

KABUPATEN DOMPU DALAM ANGKA

*Dompu Regency
in Figure*

2023



KABUPATEN DOMPU DALAM ANGKA

*Dompu Regency
in Figure*

2023



KABUPATEN DOMPU DALAM ANGKA
Dompu Regency in Figures
2023

ISSN: 02155397

No. Publikasi/*Publication Number*: 52050.2304

Katalog /*Catalog*: : 1102001.5205

Ukuran Buku/*Book Size*: 14,8 cm x 21 cm

Jumlah Halaman/*Number of Pages*: xiv + 213 hal/*pages*

Naskah/*Manuscript*:

BPS Kabupaten Dompu

BPS-Statistics of Dompu Regency

Penyunting/*Editor*:

BPS Kabupaten Dompu

BPS-Statistics of Dompu Regency

Desain Kover/*Cover Design*:

BPS Kabupaten Dompu

BPS-Statistics of Dompu Regency

Ilustrasi Kover/*Cover Illustration*:

Freepik

Diterbitkan oleh/*Published by*:

©BPS Kabupaten Dompu/*BPS-Statistics of Dompu Regency*

Dicetak oleh/*Printed by*:

BPS Kabupaten Dompu/*BPS-Statistics of Dompu Regency*

Dilarang mengumumkan, mendistribusikan, mengomunikasikan, dan/atau menggandakan sebagian atau seluruh isi buku ini untuk tujuan komersil tanpa izin tertulis dari Badan Pusat Statistik.

Prohibited to announce, distribute, communicate, and/or copy part or all of this book for commercial purpose without permission from BPS-Statistics Indonesia.

TIM PENYUSUN/TEAM MEMBERS

Pengarah/Director

Isa, SE, M.M

Penanggung Jawab/Persons in Charge

Isa, SE, M.M

Penyunting/Editors

Nurfitriati, SST

Pengolah Data dan Penulis Naskah/Data Processing and Authors

Agung Yuniarta Sosiawan, S.Tr.Stat
Wayan Delva Budi Darmika, A.Md.Stat
Desy Handayani, S.Tr.Stat

Penata Letak/Layout Designers

Indra Dwi Wicaksono, S.Tr.Stat

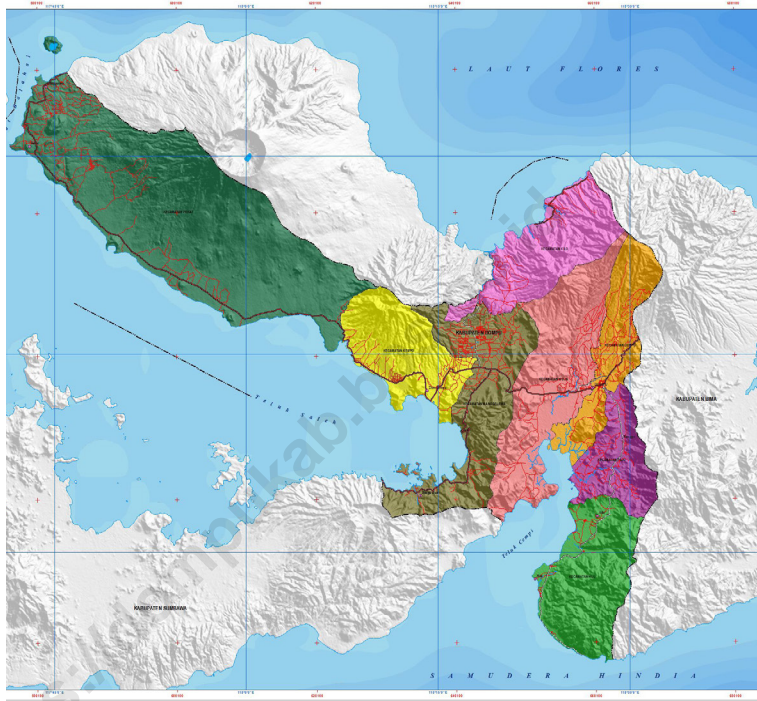
Infografis/Infographic

Wayan Delva Budi Darmika, A.Md.Stat

KONTRIBUTOR DATA/DATA CONTRIBUTOR

1. Kementerian Agama/Ministry of Religious Affair
2. Kementerian Pendidikan dan Kebudayaan/The Ministry of Education and Culture
3. Badan Meteorologi Klimatologi dan Geofisika/Meteorological, Climatology, and Geophysical Agency
4. Badan Pusat Statistik/BPS-Statistics Indonesia
5. DPRD Kabupaten Dompu
6. BPBD Kabupaten Dompu
7. PLN Kabupaten Dompu
8. Dinas Pertanian Kabupaten Dompu
9. Dinas Pekerjaan Umum dan Penataan Ruang Kabupaten Dompu
10. Perumdam Kabupaten Dompu
11. Dinas Kebudayaan dan Pariwisata Kabupaten Dompu
12. Dinas Perindustrian dan Perdagangan Kabupaten Dompu
13. Dinas Koperasi Usaha Kecil dan Menengah Kabupaten Dompu
14. Badan Kepegawaian dan Pengembangan SDM Kabupaten Dompu
15. Badan Pengelolaan Pendapatan Daerah Kabupaten Dompu
16. PT. Pos Dompu
17. Dinas Kesehatan Kabupaten Dompu

PETA WILAYAH KABUPATEN DOMPU
MAP OF DOMPU REGENCY



KEPALA BPS KABUPATEN DOMPU
CHIEF STATISTICIAN OF DOMPU REGENCY



ISA, SE, M.M



KATA PENGANTAR

Dengan memanjatkan puji syukur kehadiran Tuhan Yang Maha Kuasa, Badan Pusat Statistik Kabupaten Bima dapat menyelesaikan publikasi “KABUPATEN DOMPU DALAM ANGKA TAHUN 2023”.

Publikasi ini dimaksudkan untuk memberikan gambaran tentang keadaan geografi dan iklim di Kabupaten Dompu, ciri-ciri dan keadaan sosial ekonomi penduduk secara keseluruhan.

Publikasi ini menyajikan data sekunder yang berasal dari berbagai dinas/instansi pemerintah maupun swasta di Kabupaten Dompu, dan data primer hasil pengolahan Badan Pusat Statistik Kabupaten Dompu.

Publikasi Kabupaten Dompu Dalam Angka pada tahun 2022 ini rilis lebih cepat dibandingkan tahun 2021. Hal ini ditujukan untuk menyediakan data lebih awal sehingga pemanfaatan data oleh pemerintah maupun pihak lainnya bisa lebih optimal.

Kepada semua pihak khususnya Pemerintah Daerah Kabupaten Dompu, disampaikan ucapan terima kasih atas bantuan dan kerjasama yang baik selama ini, sehingga publikasi ini dapat terbit.

Saran dan kritik yang membangun dari berbagai pihak sangat kami harapkan, agar pada penerbitan selanjutnya dapat lebih bermanfaat. Akhirnya kami harapkan, semoga publikasi ini dapat bermanfaat bagi semua pihak. Amin.

28. Februari 2023

Ketua BPS
Kabupaten Dompu





PREFACE

Thanks to God, BPS - Statistics of Dompu Regency have published “Dompu REGENCY IN FIGURES 2023”.

This publication is intended to provide information on the geographic and climatic condition in Dompu Regency, and the general social economic characteristic of the population.

The 2022 edition contains secondary data collected from government and private institution in Dompu Regency, and primary data processed by BPS - Statistics of Dompu Regency.

Dompu Regency In Figures in 2022 released earlier than in 2021. This is intended provide data earlier so that the use of data by the government and other parties an be more optimal.

We would like to express our gratitude to those who have given their attention and assistences especially to the Government of Dompu Regency for the cooperatio make this publication eventually be completed.

Comments and constructive suggestions for the improvement of this publication are always welcome. Finally, it is our hope this book will be useful for everybody.

28 February 2023
Chief Statistician of
Kabupaten Dompu



DAFTAR ISI / CONTENTS

	Halaman Page
Kata Pengantar/ <i>Preface</i>	xi
Daftar Isi/ <i>Contents</i>	xiii
Daftar Tabel/ <i>List of Tables</i>	xv
Daftar Gambar/ <i>List of Figures</i>	xxix
Daftar Singkatan/ <i>List of Abbreviations</i>	xxxiii
Statistik Kunci/ <i>Key Statistics</i>	xxxv
1. Geografi dan Iklim/ <i>Geography and Climate</i>	1
2. Pemerintahan/ <i>Government</i>	13
3. Penduduk dan Ketenagakerjaan/ <i>Population and Employment</i>	26
4. Sosial dan Kesejahteraan Rakyat/ <i>Social and Welfare</i>	43
5. Pertanian, Kehutanan, Peternakan, dan Perikanan/ <i>Agriculture, Forestry, Livestock, and Fishery</i>	105
6. Industri, Pertambangan, dan Energi/ <i>Industry, Mining, and Energy</i>	146
7. Pariwisata/ <i>Tourism</i>	154
8. Transportasi dan Komunikasi/ <i>Transportation and Communication</i>	160
9. Perbankan, Koperasi, dan Harga-harga/ <i>Banking, Cooperative, dan Prices</i>	169
10. Pengeluaran Penduduk/ <i>Population Expenditure</i>	175
11. Perdagangan/ <i>Trade</i>	182
12. Sistem Neraca Regional/ <i>System of Regional Accounts</i>	187
13. Perbandingan Antar Kabupaten/Kota/ <i>Regency/Municipal Comparison</i>	205

DAFTAR TABEL/LIST OF TABLES

Halaman
Page

1.	GEOGRAFI DAN IKLIM/GEOGRAPHY AND CLIMATE	
1.1	KEADAAN GEOGRAFI	
	GEOGRAPHY CONDITION	
1.1.1	Luas Daerah dan Jumlah Pulau Menurut Kecamatan di Kabupaten Dompu, 2021 <i>Total Area and Number of Islands by Subdistrict in Dompu Regency, 2021</i>	6
1.1.2	Tinggi Wilayah dan Jarak ke Ibukota Kabupaten/Kota Menurut Kecamatan di Kabupaten Dompu, 2022 <i>Altitude and Distance to the Capital of Regency/Municipality by Subdistrict in Dompu Regency, 2022</i>	8
1.2	KEADAAN IKLIM	
	CLIMATE CONDITION	
1.2.1	Pengamatan Unsur Iklim Menurut Bulan di Stasiun XXX, 2022 <i>Observation of Climate Elements By Months at XXX Station, 2022</i>	9
2.	PEMERINTAHAN/GOVERNMENT	
2.1	WILAYAH ADMINISTRATIF	
	ADMINISTRATIVE AREA	
2.1.1	Jumlah Desa ¹ /Kelurahan Menurut Kecamatan di Kabupaten Dompu, 2018–2022 <i>Number of Villages¹/Kelurahan by Subdistrict in Dompu Regency, 2018–2022</i>	17
2.2	DEWAN PERWAKILAN RAKYAT DAERAH	
	REGIONAL HOUSE OF REPRESENTATIVE	
2.2.1	Jumlah Anggota Dewan Perwakilan Rakyat Daerah Menurut Partai Politik dan Jenis Kelamin di Kabupaten Dompu, 2022 <i>Number of Regional House of Representatives's Members by Political Parties and Sex in Dompu Regency 2022</i>	18

2.3 SUMBER DAYA MANUSIA

HUMAN RESOURCES

2.3.1	Jumlah Pegawai Negeri Sipil Menurut Jabatan dan Jenis Kelamin di Kabupaten Dompu, Desember 2022 <i>Number of Civil Servants by Occupation and Sex in Dompu Regency, December 2022</i>	19
2.3.2	Jumlah Pegawai Negeri Sipil Menurut Tingkat Pendidikan dan Jenis Kelamin di Kabupaten Dompu, Desember 2022 <i>Number of Civil Servants by Educational Level and Sex in Dompu Regency, Desember 2022</i>	20
2.3.3	Jumlah Pegawai Negeri Sipil Menurut Tingkat Kepangkatan dan Jenis Kelamin di Kabupaten Dompu, Desember 2021 dan Desember 2022 <i>Number of Civil Servants by Hierarchy and Sex in Dompu Regency, Desember 2021 and Desember 2022</i>	21

2.4 KEUANGAN PEMERINTAH

GOVERNMENT FINANCE

2.4.1	Realisasi Pendapatan Pemerintah Kabupaten Dompu Menurut Jenis Pendapatan (ribu rupiah), 2018–2021 <i>Actual XXX Regency/Municipal Government Revenues by Kind of Revenues (thousand rupiahs), 2021–2022</i>	23
2.4.2	Realisasi Belanja Pemerintah Kabupaten Dompu Menurut Jenis Belanja (ribu rupiah), 2018–2021 <i>Actual XXX Regency/Municipal Government Expenditures by Kind of Expenditures (thousand rupiahs), 2021–2022</i>	24

3.	PENDUDUK DAN KETENAGAKERJAAN/ POPULATION AND EMPLOYMENT	
3.1	PENDUDUK POPULATION	
3.1.1	Penduduk, Laju Pertumbuhan Penduduk, Distribusi Persentase Penduduk, Kepadatan Penduduk, Rasio Jenis Kelamin Penduduk Menurut Kecamatan di Kabupaten Dompu, 2022 <i>Population, Population Growth Rate, Percentage Distribution of Population, Population Density, and Population Sex Ratio by Subdistrict in Dompu Regency, 2022.....</i>	34
3.1.2	Jumlah Penduduk Menurut Kelompok Umur dan Jenis Kelamin di Kabupaten Dompu, 2022 <i>Population by Age Groups and Sex in Dompu Regency, 2022</i>	37
3.2	KETENAGAKERJAAN EMPLOYMENT	
3.2.1	Jumlah Penduduk Berumur 15 Tahun Keatas Menurut Jenis Kegiatan Selama Seminggu yang Lalu dan Jenis Kelamin di Kabupaten Dompu, 2022 <i>Population Aged 15 Years and Over by Type of Activity During The Previous Week and Sex in Dompu Regency, 2022</i>	38
3.2.2	Penduduk Berumur 15 Tahun ke Atas Menurut Pendidikan Tertinggi yang Ditamatkan dan Jenis Kegiatan Selama Seminggu yang Lalu di Kabupaten Dompu, 2022 <i>Population 15 Years of Age and Over by Educational Attainment and Type of Activity During the Previous Week in Dompu Regency, 2022...</i>	39
3.2.3	Penduduk Berumur 15 Tahun Ke Atas yang Bekerja Selama Seminggu yang Lalu Menurut Status Pekerjaan Utama dan Jenis Kelamin di Kabupaten Dompu, 2022 <i>Population 15 Years of Age and Over who Worked During The Previous Week by Main Employment Status and Sex in Dompu Regency, 2022</i>	41
4.	SOSIAL DAN KESEJAHTERAAN RAKYAT/SOCIAL AND WELFARE	
4.1	PENDIDIKAN	

EDUCATION

4.1.1	Jumlah Sekolah, Guru, dan Murid Taman Kanak-Kanak (TK) di Bawah Kementerian Pendidikan, Kebudayaan, Riset, dan Teknologi Menurut Kecamatan di Kabupaten Dompu, 2021/2022 dan 2022/2023 <i>Number of Schools, Teachers, and Pupils in Kindergarten Under The Ministry of Education, Culture, Research, and Technology by Subdistrict in Dompu Regency, 2021/2022 and 2022/2023</i>	54
4.1.2	Jumlah Sekolah, Guru, dan Murid Raudatul Athfal (RA) di Bawah Kementerian Agama Menurut Kecamatan di Kabupaten Dompu, 2021/2022 dan 2022/2023 <i>Number of Schools, Teachers, and Pupils in Raudatul Athfal (RA) Under The Ministry of Religious Affairs by Subdistrict in Dompu Regency, 2021/2022 and 2022/2023</i>	57
4.1.3	Jumlah Sekolah, Guru, dan Murid Sekolah Dasar (SD) di Bawah Kementerian Pendidikan, Kebudayaan, Riset, dan Teknologi Menurut Kecamatan di Kabupaten Dompu, 2021/2022 dan 2022/2023 <i>Number of Schools, Teachers, and Pupils in Elementary Schools Under The Ministry of Education, Culture, Research, and Technology by Subdistrict in Dompu Regency, 2021/2022 and 2022/2023</i>	58
4.1.4	Jumlah Sekolah, Guru, dan Murid Madrasah Ibtidaiyah (MI) di Bawah Kementerian Agama Menurut Kecamatan di Kabupaten Dompu, 2021/2022 dan 2022/2023 <i>Number of Schools, Teachers, and Pupils in Madrasah Ibtidaiyah (MI) Under The Ministry of Religious Affairs by Subdistrict in Dompu Regency, 2021/2022 and 2022/2023</i>	61
4.1.5	Jumlah Sekolah, Guru, dan Murid Sekolah Menengah Pertama (SMP) di Bawah Kementerian Pendidikan, Kebudayaan, Riset, dan Teknologi Menurut Kecamatan di Kabupaten Dompu, 2021/2022 dan 2022/2023	

	<i>Number of Schools, Teachers, and Pupils in Junior High Schools Under The Ministry of Education, Culture, Research, and Technology by Subdistrict in Dompu Regency, 2021/2022 and 2022/2023</i>	64
4.1.6	Jumlah Sekolah, Guru, dan Murid Madrasah Tsanawiyah (MTs) di Bawah Kementerian Agama Menurut Kecamatan di Kabupaten Dompu, 2021/2022 dan 2022/2023 <i>Number of Schools, Teachers, and Pupils in Madrasah Tsanawiyah (MTs) Under The Ministry of Religious Affairs by Subdistrict in Dompu Regency, 2021/2022 and 2022/2023</i>	67
4.1.7	Jumlah Sekolah, Guru, dan Murid Sekolah Menengah Atas (SMA) di Bawah Kementerian Pendidikan, Kebudayaan, Riset, dan Teknologi Menurut Kecamatan di Kabupaten Dompu, 2021/2022 dan 2022/2023 <i>Number of Schools, Teachers, and Pupils in Senior High School Under The Ministry of Education, Culture, Research, and Technology by Subdistrict in Dompu Regency, 2021/2022 and 2022/2023</i>	70
4.1.8	Jumlah Sekolah, Guru, dan Murid Sekolah Menengah Kejuruan (SMK) di Bawah Kementerian Pendidikan, Kebudayaan, Riset, dan Teknologi Menurut Kecamatan di Kabupaten Dompu, 2021/2022 dan 2022/2023 <i>Number of Schools, Teachers, and Pupils in Vocational High Schools Under The Ministry of Education, Culture, Research, and Technology by Subdistrict in Dompu Regency, 2021/2022 and 2022/2023</i>	73
4.1.9	Jumlah Sekolah, Guru, dan Murid Madrasah Aliyah (MA) di Bawah Kementerian Agama Menurut Kecamatan di Kabupaten Dompu, 2021/2022 dan 2022/2023 <i>Number of Schools, Teachers, and Pupils in Madrasah Aliyah (MA) Under the Ministry of Religious Affairs by Subdistrict in Dompu Regency, 2021/2022 and 2022/2023</i>	76
4.1.10	Jumlah Desa ¹ /Kelurahan yang Memiliki Fasilitas Sekolah Menurut Kecamatan dan Tingkat Pendidikan di Kabupaten Dompu, 2019–2021 <i>Number of Villages¹/Kelurahan Having Educational Facilities by Subdistrict and Educational Level in Dompu Regency, 2019–2021</i>	79

4.1.11	Angka Partisipasi Murni (APM) dan Angka Partisipasi Kasar (APK) Menurut Jenjang Pendidikan di Kabupaten Dompu, 2021 dan 2022 <i>Net Enrollment Rate and Gross Enrollment Ratio by Educational Level in Dompu Regency, 2021 and 2022</i>	84
4.1.12	Persentase Penduduk Berumur 15 Tahun ke Atas yang Melek Huruf Menurut Kelompok Umur di Kabupaten Dompu, 2021 dan 2022 <i>Percentage of Literate People Aged 15 Years and Over by Age Group in Dompu Regency, 2021 and 2022</i>	85
4.2	KESEHATAN HEALTH	
4.2.1	Jumlah Desa ¹ /Kelurahan Yang Memiliki Sarana Kesehatan Menurut Kecamatan di Kabupaten Dompu, 2019–2021 <i>Number of Villages¹/Kelurahan Having Health Facilities by Subdistrict in Dompu Regency, 2019–2021</i>	86
4.2.2	Jumlah Tenaga Kesehatan Menurut Kecamatan di Kabupaten Dompu, 2022 <i>Number of Health Human Resources by Subdistrict in Dompu Regency, 2022</i>	92
4.2.3	Jumlah Rumah Sakit Umum, Rumah Sakit Khusus, dan Puskesmas Menurut Kecamatan di Kabupaten Dompu, 2021 dan 2022 <i>Number of General Hospital, Specialized Hospital, and Public Health Center by Subdistrict in Dompu Regency, 2021 and 2022</i>	95
4.3	AGAMA DAN SOSIAL LAINNYA RELIGION AND OTHER SOCIAL AFFAIRS	
4.3.1	Jumlah Penduduk Menurut Kecamatan dan Agama yang Dianut di Kabupaten Dompu, 2022 <i>Population by Subdistrict and Religion in Dompu Regency, 2022</i>	97

4.3.2	Jumlah Tempat Peribadatan Menurut Kecamatan di Kabupaten Dompu, 2022 <i>Number of Places of Worship by Subdistrict in Dompu Regency, 2022</i>	98
4.3.3	Jumlah Desa ¹ /Kelurahan yang Mengalami Bencana Alam ² Menurut Kecamatan di Kabupaten Dompu, 2019–2021 <i>Number of Villages¹/Kelurahan that Had Natural Disaster² by Subdistrict in Dompu Regency, 2019–2021</i>	99
4.4	KEMISKINAN POVERTY	
4.4.1	Garis Kemiskinan, Jumlah, dan Persentase Penduduk Miskin di Kabupaten Dompu, 2015–2022 <i>Poverty Line, Number, and Percentage of Poor People in Dompu Regency, 2015–2022</i>	102
4.4.2	Indeks Kedalaman Kemiskinan dan Indeks Keparahan Kemiskinan di Kabupaten Dompu, 2015–2022 <i>Poverty Gap Index and Poverty Severity Index in Dompu Regency, 2015–2022</i>	103
5.	PERTANIAN, KEHUTANAN, PETERNAKAN, DAN PERIKANAN/ AGRICULTURE, FORESTRY, LIVESTOCK, AND FISHERY	
5.1	HORTIKULTURA HORTICULTURE	
5.1.1	Luas Panen Tanaman Sayuran Menurut Kecamatan dan Jenis Tanaman di Kabupaten Dompu (ha), 2021 dan 2022 ^x <i>Harvested Area of Vegetables by Subdistrict and Kind of Plant in Dompu Regency (ha), 2021 and 2022^x</i>	113
5.1.2	Produksi Tanaman Sayuran Menurut Kecamatan dan Jenis Tanaman di Kabupaten Dompu (kuintal), 2021 dan 2022 ^x <i>Production of Vegetables by Subdistrict and Kind of Plant in Dompu Regency (quintal), 2021 and 2022^x</i>	117
5.1.3	Luas Panen Tanaman Sayuran dan Buah-buahan Semusim Menurut Jenis Tanaman di Kabupaten Dompu (ha), 2019–2022	

	Halaman Page
	<i>Harvested Area of Seasonal Vegetables and Fruits by Kind of Plant in Dompu Regency (ha), 2019–2022</i> 121
5.1.4	Produksi Tanaman Sayuran dan Buah-buahan Semusim Menurut Jenis Tanaman di Kabupaten Dompu (kuintal), 2019–2022 <i>Production of Seasonal Vegetables and Fruits by Kind of Plant in Dompu Regency (quintal), 2019–2022</i> 123
5.1.5	Luas Panen Tanaman Biofarmaka Menurut Kecamatan dan Jenis Tanaman di Kabupaten Dompu (m ²), 2021 dan 2022 <i>Harvested Area of Medicinal Plants by Subdistrict and Kind of Plant in Dompu Regency (m²), 2021 and 2022</i> 125
5.1.6	Produksi Tanaman Biofarmaka Menurut Kecamatan dan Jenis Tanaman di Kabupaten Dompu (kg), 2021 dan 2022 <i>Production of Medicinal Plants by Subdistrict and Kind of Plant in Dompu Regency (kg), 2021 and 2022</i> 127
5.1.7	Luas Panen Tanaman Biofarmaka Menurut Jenis Tanaman di Kabupaten Dompu (m ²), 2019–2022 <i>Harvested Area of Medicinal Plants by Kind of Plant in Dompu Regency (m²), 2019–2022</i> 129
5.1.8	Produksi Tanaman Biofarmaka Menurut Jenis Tanaman di Kabupaten Dompu (kg), 2019–2022 <i>Production of Medicinal Plants by Kind of Plant in Dompu Regency (kg), 2019–2022</i> 130
5.1.9	Luas Panen Tanaman Hias Menurut Kecamatan dan Jenis Tanaman di Kabupaten Dompu (m ²), 2021 dan 2022 ^x <i>Harvested Area of Ornamental Plants by Subdistrict and Kind of Plant in Dompu Regency (m²), 2021 and 2022^x</i> 131
5.1.10	Produksi Tanaman Hias Menurut Kecamatan dan Jenis Tanaman di Kabupaten Dompu (tangkai), 2021 dan 2022 ^x <i>Production of Ornamental Plants by Subdistrict and Kind of Plant in Dompu Regency (stalks), 2021 and 2022^x</i> 134
5.1.11	Luas Panen Tanaman Hias Menurut Jenis Tanaman di Kabupaten Dompu (m ²), 2019–2022 <i>Harvested Area of Ornamental Plants by Kind of Plant in Dompu Regency (m²), 2019–2022</i> 137

5.1.12	Produksi Tanaman Hias Menurut Jenis Tanaman di Kabupaten Dompu (tangkai), 2019–2022 <i>Production of Ornamental Plants by Kind of Plant n Dompu Regency (stalks), 2019–2022</i>	138
5.1.13	Produksi Buah-buahan Menurut Kecamatan dan Jenis Tanaman di Kabupaten Dompu (kuintal), 2021 dan 2022 ^x <i>Production of Fruits by Subdistrict and Kind of Plant in Dompu Regency (kuintal), 2021 and 2022^x</i>	139
5.1.14	Produksi Buah-Buahan dan Sayuran Tahunan Menurut Jenis Tanaman di Kabupaten Dompu (kuintal), 2019–2022 <i>Production of Annual Fruits and Vegetables by Kind of Plant in Dompu Regency (quintal), 2019–2022</i>	143
5.2	PERKEBUNAN	
	ESTATE CROPS	
5.2.1	Luas Areal Tanaman Perkebunan Menurut Kecamatan dan Jenis Tanaman di Kabupaten Dompu (ha), 2021 dan 2022 <i>Planted Area of Estate Crops by Subdistrict and Type of Crops in Dompu Regency (ha), 2021 and 2022</i>	145
5.2.2	Produksi Perkebunan Menurut Kecamatan dan Jenis Tanaman di Kabupaten Dompu (ton), 2021 dan 2022 <i>Production of Estates by Subdistrict and Type of Crops in Dompu Regency (ton), 2021 and 2022</i>	149
5.2.3	Luas Areal Tanaman Perkebunan Rakyat Menurut Jenis Tanaman di Kabupaten Dompu (ha), 2018–2022 <i>Planted Area of Estate Crops by Type of Crops in Dompu Regency (ha), 2018–2022</i>	153
5.2.4	Produksi Perkebunan Rakyat Menurut Jenis Tanaman di Kabupaten Dompu (ton), 2018–2022 <i>Production of Estates by Type of Crops in Dompu Regency (ton), 2018–2022</i>	154
6.	INDUSTRI, PERTAMBANGAN, DAN ENERGI/ INDUSTRY, MINING, AND ENERGY	
6.1	Daya Terpasang, Produksi, dan Distribusi Listrik PT. PLN (Persero) pada Cabang/Ranting PLN Menurut Kecamatan di Kabupaten Dompu, 2022	

	Halaman Page
	151
6.2	152
6.3	153
7.	
7.1	159
8.	
8.1	
8.1.1	164
8.1.2	165
8.1.3	166
8.2	

8.2.1	Jumlah Kantor Pos Pembantu Menurut Kecamatan di Kabupaten Dompu, 2019–2022 <i>Number of Post Offices Subsidiaries by Subdistrict in Dompu Regency, 2019–2022</i>	167
9.	PERBANKAN, KOPERASI, DAN HARGA-HARGA/BANKING, COOPERATIVE, AND PRICES	
9.1	Jumlah Koperasi Aktif Menurut Kecamatan di Kabupaten Dompu, 2019–2022 <i>Number of Active Cooperative by Subdistrict in Dompu Regency, 2019–2022</i>	172
9.2	Jumlah Koperasi Menurut Jenis Koperasi dan Kecamatan di Kabupaten Dompu, 2022 <i>Number of Cooperative by Kind of Cooperative and Subdistrict in Dompu Regency, 2022</i>	173
10.	PENGELUARAN PENDUDUK/POPULATION EXPENDITURE	
10.1	Rata-rata Pengeluaran per Kapita Sebulan Menurut Kelompok Komoditas (rupiah) di Kabupaten Dompu, 2021 dan 2022 <i>Monthly Average Expenditure per Capita by Commodity Group (rupiahs) in Dompu Regency, 2021 and 2022</i>	179
10.2	Persentase Pengeluaran per Kapita Sebulan Menurut Kelompok Komoditas di Kabupaten Dompu, 2021 dan 2022 <i>Percentage of Monthly Expenditure per Capita by Commodity Group in Dompu Regency, 2021 and 2022</i>	180
10.3	Persentase Penduduk Menurut Golongan Pengeluaran Per Kapita Sebulan di Kabupaten Dompu, 2022 <i>Percentage of Population by Class of Monthly Expenditure per Capita in Dompu Regency, 2022</i>	181
11.	PERDAGANGAN/TRADE	
11.1	Jumlah Sarana Perdagangan Menurut Jenisnya di Kabupaten Dompu, 2019–2022 <i>Number of Trading Facilities by Type of Facility in Dompu Regency, 2019–2022</i>	186

12.	SISTEM NERACA REGIONAL/SYSTEM OF REGIONAL ACCOUNTS	
12.1.	Produk Domestik Regional Bruto Atas Dasar Harga Berlaku Menurut Lapangan Usaha di Kabupaten Dompu (miliar rupiah), 2018–2022 <i>Gross Regional Domestic Product at Current Market Prices by Industry in Dompu Regency (billion rupiahs), 2018–2022.....</i>	195
12.2	Produk Domestik Regional Bruto Atas Dasar Harga Konstan 2010 Menurut Lapangan Usaha di Kabupaten Dompu (miliar rupiah), 2018–2022 <i>Gross Regional Domestic Product at 2010 Constant Market Prices by Industry in Dompu Regency (billion rupiahs), 2018–2022.....</i>	197
12.3	Distribusi Persentase Produk Domestik Regional Bruto Atas Dasar Harga Berlaku Menurut Lapangan Usaha di Kabupaten Dompu, 2018–2022 <i>Percentage Distribution of Gross Regional Domestic Product at Current Market Prices by Industry in Dompu Regency, 2018–2022</i>	199
12.4	Laju Pertumbuhan Produk Domestik Regional Bruto Atas Dasar Harga Konstan 2010 Menurut Lapangan Usaha di Kabupaten Dompu (persen), 2019–2022 <i>Growth Rate of Gross Regional Domestic Product at 2010 Constant Market Prices by Industry in Dompu Regency (percent), 2019–2022</i>	201
12.5	Produk Domestik Regional Bruto Atas Dasar Harga Berlaku Menurut Jenis Pengeluaran di Kabupaten Dompu (miliar rupiah), 2018–2022 <i>Gross Regional Domestic Product at Current Market Prices by Type of Expenditure in Dompu Regency (billion rupiahs), 2018–2022.....</i>	203
12.6	Produk Domestik Regional Bruto Atas Dasar Harga Konstan 2010 Menurut Jenis Pengeluaran di Kabupaten Dompu (miliar rupiah), 2018–2022 <i>Gross Regional Domestic Product at 2010 Constant Market Prices by Type of Expenditure in Dompu Regency (billion rupiahs), 2018–2022 .</i>	204
13.	PERBANDINGAN ANTAR KABUPATEN/ KOTA/ REGENCY/MUNICIPAL COMPARISON	

13.1	Jumlah Penduduk Menurut Kabupaten/ Kota di Provinsi XXX (ribu), 2018–2022 <i>Population by Regency/Municipality in XXX Province (thousand), 2018–2022</i>	206
13.2	Laju Pertumbuhan Produk Domestik Regional Bruto Atas Dasar Harga Konstan 2010 Menurut Kabupaten/ Kota di Provinsi XXX (persen), 2019–2022 <i>Rate of Growth of Gross Regional Domestic Products at 2010 Constant Market Prices by Regency/Municipality in XXX Province (percent), 2019–2022.....</i>	207
13.3	Jumlah Penduduk Miskin Menurut Kabupaten/ Kota di Provinsi XXX (ribu), 2018–2022 <i>Number of Poor Population by Regency/Municipality in XXX Province (thousand), 2018–2022.....</i>	208
13.4	Indeks Pembangunan Manusia Menurut Kabupaten/ Kota di Provinsi XXX, 2018–2022 <i>Human Development Index by Regency/Municipality in XXX Province, 2018–2022</i>	209

<https://dompukab.bps.go.id>

DAFTAR GAMBAR/*LIST OF FIGURES*

Halaman
Page

<https://dompukab.bps.go.id>

<https://dompukab.bps.go.id>

PENJELASAN UMUM/EXPLANATORY NOTES

Tanda-tanda, satuan-satuan, dan lain-lainnya yang digunakan dalam publikasi ini adalah sebagai berikut:

Symbols, measurement units, and acronyms which are used in this publication, are as follows:

1. TANDA-TANDA/SYMBOLS

Data tidak tersedia/ <i>Data not available</i>	: ...
Tidak ada atau nol / <i>Null or zero</i>	: -
Data dapat diabaikan/ <i>Data negligible</i>	: 0
Tanda decimal/ <i>Decimal point</i>	: ,
Data tidak dapat ditampilkan/ <i>Not applicable</i>	: NA
Angka estimasi/ <i>Estimated figures</i>	: e
Angka diperbaiki/ <i>Revised figures</i>	: r
Angka sementara/ <i>Preliminary figures</i>	: x
Angka sangat sementara/ <i>Very preliminary figures</i>	: xx
Angka sangat sangat sementara/ <i>Very very preliminary figures</i>	: xxx

2. SATUAN/UNITS

barel/ <i>barrel</i>	: 158,99 liter/ <i>litres</i> = 1/6,2898 m ³
hektar (ha)/ <i>hectare (ha)</i>	: 10 000 m ²
kilometer (km)/ <i>kilometres (km)</i>	: 1 000 meter/ <i>meters (m)</i>
knot/ <i>knot</i>	: 1,8523 km/jam (<i>km/hour</i>)
kuintal/ <i>quintal</i>	: 100 kg
KWh	: 1 000 Watt hour
MWh	: 1 000 KWh
liter (untuk beras)/ <i>litre (for rice)</i>	: 0,80 kg
MMSCF	: 1/35,3 m ³
metrik ton (m.ton)/ <i>metric ton (m. ton)</i>	: 0,98421 long ton = 1 000 kg
ons/ <i>ounce</i>	: 28,31 gram/ <i>grams</i>
ton	: 1 000 kg

Satuan lain: buah, dus, butir, helai/lembar, kaleng, batang, pulsa, ton kilometer (ton-km), jam, menit, persen (%).

Other units: unit, pack, pieces, sheet, tin, pulse, ton-kilometres(ton-km), hour, minute, percent (%).

Perbedaan angka di belakang koma disebabkan oleh pembulatan angka.

The difference in decimal numbers is caused by rounding.

DAFTAR SINGKATAN/ LIST OF ABBREVIATIONS

SI	: Stasiun Iklim
SIMPK	: Stasiun Meteorologi Pertanian Khusus
t.t	: Tempat tidur
BCG	: Bacillus Calmette Guerin
DPT	: Difteri, Pertusis, Tetanus
TT	: Tetanus Toxoid
IOT	: Industri Obat Tradisional/ <i>Traditional Medicine Industry</i>
IKOT	: Industri Kecil Obat Tradisional/ <i>Traditional Medicine Small</i>
Alkes	: Alat kesehatan/ <i>Health Kits</i>
PKRT	: Perbekalan Kesehatan Rumah tangga/ <i>Household Health Logistics</i>
Kompl	: Komplemen/ <i>Complement</i>
IRTP	: Industri Pangan Produksi Rumah Tangga/ <i>Foods Home Industry</i>
PBF	: Pedagang Besar Farmasi/ <i>Pharmacy Whole-seller</i>
GFK	: Gudang Farmasi Kab/Kota/Regency/ <i>Municipality Pharmacy Warehouse</i>
RB	: Rumah Bersalin/ <i>Delivery House</i>
Pustu	: Puskesmas pembantu/ <i>Auxiliary Public Health Center</i>
BP	: Balai Pengobatan/ <i>Polyclinic</i>
TPS	: Tempat Pembuangan Sementara / <i>landfill</i>
Jamkesmas	: Jaminan kesehatan masyarakat miskin/ <i>Poor public health insurance</i>
PJKMU	: Program Jaminan Kesehatan Masyarakat Umum
SIUP	: Surat Ijin Usaha Perdagangan/ <i>Trading Permission Letter</i>
TDP	: Tanda Daftar Perusahaan/ <i>Company Registration Identity</i>
API	: Angka Pengenal Importir/ <i>Importer's Identity Number</i>

Statistik Kunci, 2020–2022 Key Statistics, 2020–2022

Rincian/Description	Satuan/Unit	2020	2021	2022
(1)	(2)	(3)	(4)	(5)
SOSIAL/SOCIAL				
Penduduk ¹ /Population ¹	juta/million			
Laju Pertumbuhan Penduduk ¹ /Population Growth ¹	%			
Angka Harapan Hidup ^{1-e} /Life Expectancy Rate ¹	tahun/years			
Angka Melek Huruf Usia 15+/Literacy Rate Aged 15+	%			
Tingkat Partisipasi Angkatan Kerja -TPAK ^{2,3} Labour Force Participation Rate-LFPR ^{2,3}	%			
Tingkat Pengangguran Terbuka-TPT ^{2,3} Unemployment Rate-UR ^{2,3}	%			
Penduduk Miskin ⁴ /Poor People ⁴	juta/million			
Persentase Penduduk Miskin ⁴ Percentage of Poor People ⁴	%			
Indeks Pembangunan Manusia-IPM ⁵ Human Development Index ⁵	—			
EKONOMI/ECONOMIC				
Produk Domestik Regional Bruto (PDRB) Harga Berlaku ⁶ Gross Regional Domestic Bruto (GRDP) at Current Price ⁶	triliun rupiah trillion rupiahs			
Laju Pertumbuhan Ekonomi ⁷ /Economic Growth ⁷	%			
PDRB Per Kapita Harga Berlaku ^{6,8} Per Capita of GRDP at Current Price ^{6,8}	juta rupiah million rupiahs			

Catatan/Notes: ¹ Data 2019 hasil Data 2020 hasil Hasil Sensus Penduduk (SP) 2020 (September). Data 2021 hasil/The 2019 data was the result of The 2020 data was the result of 2020 Population Census (September). The 2021 data was the result of

² Kondisi Agustus/Condition at August

³ Menggunakan penimbang hasil proyeksi penduduk Survei Penduduk Antar Sensus (SUPAS) 2015/Weighted by the population projection results of the Intercensal Population Survey (SUPAS) 2015

⁴ Kondisi Maret/Condition at March

⁵ Sejak tahun 2010, IPM dihitung dengan metode baru. Komponen IPM metode baru adalah angka harapan hidup saat lahir, harapan lama sekolah, rata-rata lama sekolah, dan pengeluaran per kapita/Since 2010, HDI was calculated using new method. New HDI component are life expectancy at birth, expected years of schooling, means years of schooling, and expenditure per capita

⁶ Mulai tahun 2010 mengadopsi System of National Account 2008 (SNA 2008)/Since 2010 is in line with System of National Account 2008 (SNA 2008)

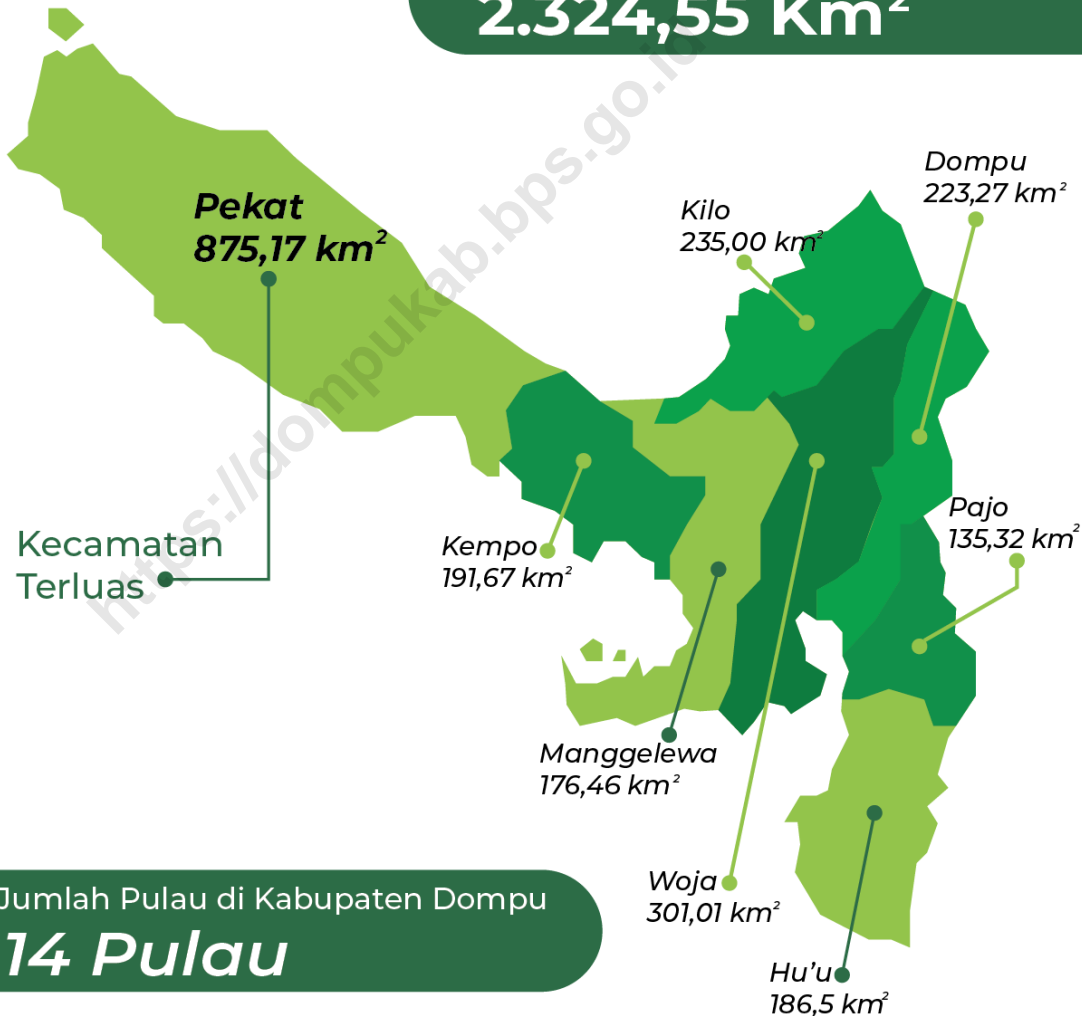
⁷ Menggunakan tahun dasar 2010 (2010=100)/Using 2010 base year (2010=100)

⁸ Menggunakan proyeksi penduduk berdasarkan hasil SP2010/Using population projection based on SP2010

BAB
Chapter
01

GEOGRAFI DAN IKLIM
GEOGRAPHY AND CLIMATE

Luas Wilayah Kabupaten Dompu
2.324,55 Km²



PENJELASAN TEKNIS

1. Sistem koordinat geografi digunakan untuk menunjukkan suatu titik di Bumi berdasarkan garis lintang dan garis bujur.
2. Garis lintang yaitu garis vertikal yang mengukur sudut antara suatu titik dengan garis katulistiwa. Titik di utara garis katulistiwa dinamakan Lintang Utara sedangkan titik di selatan katulistiwa dinamakan Lintang Selatan.
3. Garis bujur yaitu horizontal yang mengukur sudut antara suatu titik dengan titik nol di Bumi yaitu Greenwich di London Britania Raya yang merupakan titik bujur 0° atau 360° yang diterima secara internasional. Titik di barat bujur 0° dinamakan Bujur Barat sedangkan titik di timur 0° dinamakan Bujur Timur.
4. Data Geografi dan Iklim dikumpulkan dari berbagai sumber. Data keadaan geografis dikumpulkan dari Bappeda Kabupaten Dompu dan Badan Pertanahan Nasional. Data iklim dikumpulkan dari Badan Meteorologi dan Klimatologi dan Geofisika.
5. Tinggi Kecamatan dan Ibu Kecamatan diukur dari permukaan laut.
6. Badan Pusat Statistik (BPS) telah melakukan pendataan Potensi Desa (Podes) sejak tahun 1980. Sejak saat itu, Podes dilaksanakan

TECHNICAL NOTES

1. *The geographic coordinate system is used to indicate a point on the Earth by the latitude and the longitude.*
2. *Latitude is the vertical line which measures the angle between a point and the equator. The point in the north of the equator is called the North latitude whereas a the point in the south of the equator is called South Latitude.*
3. *Longitude is the horizontal line that is measuring the angle between a point and the zero point on Earth that is place in Greenwich, London. United Kingdom which is a point of longitude 0° or 360° are accepted internationally. The point on the 0° West Longitude is called West Longitude whereas the 0° eastern point is called eastern longitude.*
4. *Geography and Climate Data were collected from various sources. The geographical situation Data was Dompu and the National Land Agency. Climate Data collected from the Bureau of Meteorology and Climatology and Geophysics.*
5. *Elevation of district and district capital from Sea Level.*
6. *BPS-Statistics Indonesia has already recorded village potential (Podes) since 1980. Since then, Podes regularly implemented 3 (three) times within ten years to support the activities of the Population Census, Agriculture Census, or Economic Census. Thus,*

secara rutin sebanyak 3 kali dalam kurun waktu sepuluh tahun untuk mendukung Kegiatan Sensus Penduduk, Sensus Pertanian, Maupun Sensus Ekonomi. Dengan demikian, fakta penting terkait ketersediaan infrastruktur dan potensi yang dimiliki oleh setiap wilayah dapat dipantau perkembangannya secara berkala dan terus menerus

important facts related to the availability of infrastructure and the potential possessed by each region can be monitored regularly and continually

<https://dompukab.bps.go.id>

ULASAN

Secara Geografis, Kabupaten Dompu terletak diantara 117 42' - 118 30' Bujur Timur dan 5 54' - 8 04' Lintang Selatan, dengan batas wilayah sebagai berikut:

Sebelah Utara : Laut Flores dan Kabupaten Bima

Sebelah Selatan : Laut Indonesia

Sebelah Timur : Kabupaten Bima

Sebelah Barat : Kabupaten Sumbawa

Luas wilayah Kabupaten Dompu 2.324,55 km² dengan ketinggian kota berkisar antara 15 - 62 meter di atas permukaan laut. Luas tersebut termasuk Pulau Satonda seluas 472 ha sesuai SK Gubernur KDH Tk. I Nusa Tenggara Barat tanggal 26 Desember 1995 No. 678 Tahun 1995 tentang Penetapan Kedudukan Pulau Satonda yang menyatakan bahwa Pulau Satonda, termasuk dalam wilayah Kabupaten Dompu.

DESCRIPTION

Geographically, Dompu Regency lies between 117 42' - 118 30' East longitude and 5 54' - 8 04' South latitude and the border areas are:

North : Flores sea and some parts of Bima's area

South : Indonesian Ocean

East : Bima Regency

West : Sumbawa Regency

The total area of Dompu Regency is 2,324.55 Km² and the altitude is about 15 - 62 metres from the surface of the sea.

That area included with Satonda Island is 472 ha according to letter of decision by Governor of Nusa Tenggara Barat Province at December 26 1995 Number 678 about determination of Satonda Island is included in Dompu Regency area.

1.1 KEADAAN GEOGRAFI GEOGRAPHY CONDITION

Tabel 1.1.1 **Luas Daerah dan Jumlah Pulau Menurut Kecamatan di Kabupaten Dompu, 2021**
Table 1.1.1 **Total Area and Number of Islands by Subdistrict in Dompu Regency, 2021**

Kecamatan <i>Subdistrict</i>	Ibukota Kecamatan <i>Capital of Subdistrict</i>	Luas <i>Total Area</i> (km ² /sq.km)
(1)	(2)	(3)
Hu'u	Rasabou	186,5
Pajo	Ranggo	135,32
Dompu	Bada	223,27
Woja	Montabaru	301,01
Kilo	Malaju	235,00
Kempo	Kempo	191,67
Manggalewa	Soriutu	176,46
Pekat	Pekat	875,17
Dompu	Kecamatan Dompu	2.324,55

Lanjutan Tabel/*Continued Table* 1.1.1

Kecamatan <i>Subdistrict</i>	Persentase terhadap Luas Kabupaten/ Kota <i>Percentage to Regency/Municipal Area</i>	Jumlah Pulau <i>Number of Islands</i>
(1)	(4)	(5)
Hu'u	8.02	-
Pajo	5.82	1
Dompu	9.60	-
Woja	12.95	-
Kilo	10.11	-
Kempo	8.25	3
Manggalewa	7.59	9
Pekat	37.65	1
Dompu	100.00	14

Catatan/*Note*: ...Sumber/*Source*: ...

Tabel 1.1.2 **Tinggi Wilayah dan Jarak ke Ibukota Kabupaten/Kota Menurut Kecamatan di Kabupaten Dompu, 2022**
Altitude and Distance to the Capital of Regenc Dompu by Subdistrict in Dompu Regency, 2022

Kecamatan Subdistrict	Tinggi Wilayah (mdpl) Altitude (m a.s.l)	Jarak ke Ibukota Kabupaten/Kota Distance to the Capital of Regency/ Municipality
(1)	(2)	(3)
Hu'u	25	25,00
Pajo	62	6,00
Dompu	50	1,00
Woja	50	5,00
Kilo	15	67,00
Kempo	20	32,00
Manggalewa	20	17,00
Pekat	20	124,00
Dompu	20	

Catatan/Note: Luas wilayah diperoleh dari generate aplikasi geospasial/ The area is obtained from geospatial application
 Sumber/Source: Badan Pusat Statistik Kabupaten Dompu/ BPS - Statistic of Dompu Regency

1.2 KEADAAN IKLIM CLIMATE CONDITION

Tabel 1.2.1 Pengamatan Unsur Iklim Menurut Bulan di Stasiun Meteorologi Sultan Muhammad Salahuddin Bima, 2022
Observation of Climate Elements By Months at Sultan Muhammad Salahuddin Bima Station, 2022

Bulan Month	Suhu/Temperature (°C)			Kelembaban/Humidity (%)		
	Minimum	Rata-rata Average	Maksimum Maximum	Minimum	Rata-rata Average	Maksimum Maximum
(1)	(2)	(3)	(4)	(5)	(6)	(7)
Januari/January	23.4	27.6	34.2	54	85	96
Februari/February	23.4	27.3	34.4	59	86	98
Maret/March	23.4	27.8	35.0	56	85	98
April/April	22.0	27.8	35.2	46	82	98
Mei/May	22.0	28.1	35.4	49	82	98
Juni/June	22.8	27.5	34.8	55	81	98
Juli/July	18.4	26.2	33.2	27	78	98
Agustus/August	20.2	27.3	34.8	37	76	97
September/September	22.0	28.2	35.4	43	77	98
Oktober/October	23.4	28.1	35.8	47	81	98
November/November	23.0	27.4	35.2	57	87	98
Desember/December	22.8	27.7	35.4	58	85	98

Lanjutan Tabel/*Continued Table 1.2.1*

Bulan Month	Kecepatan Angin (m/det) Wind Velocity (m/sec)			Tekanan Udara/Atmospheric Pressure (mbar)		
	Minimum	Rata-rata Average	Maksimum Maximum	Minimum	Rata-rata Average	Maksimum Maximum
(1)	(8)	(9)	(10)	(11)	(12)	(13)
Januari/January	CALM	3	8	1002.5	1008.3	1012.3
Februari/February	CALM	3	8	1004.3	1008.0	1011.5
Maret/March	CALM	3	8	1003.0	1007.9	1011.7
April/April	CALM	3	8	1004.6	1008.6	1012.3
Mei/May	CALM	3	6	1004.5	1009.1	1013.1
Juni/June	CALM	4	8	1006.2	1009.6	1012.6
Juli/July	CALM	5	9	1006.0	1010.3	1013.2
Agustus/August	CALM	5	10	1006.3	1010.3	1014.8
September/September	CALM	5	10	1004.8	1010.4	1014.8
Oktober/October	CALM	4	9	1004.4	1009.0	1012.7
November/November	CALM	3	8	1004.3	1008.6	1012.5
Desember/December	CALM	3	8	1000.8	1007.0	1011.3

Lanjutan Tabel/*Continued Table 1.2.1*

Bulan Month	Jumlah Curah Hujan Number of Precipitation (mm)	Jumlah Hari Hujan (hari) Number of Rainy Days (day)	Penyinaran Matahari Duration of Sunshine (%)
(1)	(14)	(15)	(16)
Januari/January	153.1	20	31
Februari/February	188.1	24	42
Maret/March	58.5	17	49
April/April	113.6	15	61
Mei/May	47.9	12	49
Juni/June	32.9	10	54
Juli/July	21.9	8	49
Agustus/August	1.7	5	70
September/September	13.1	6	54
Oktober/October	123.4	18	54
November/November	197.9	25	42
Desember/December	152.4	21	47

Catatan/Note: *Calm* adalah kecepatan angin mendekati nol/*Calm is wind velocity close to zero*

Sumber/Source: Badan Meteorologi, Klimatologi, dan Geofisika/*Meteorological, Climatological, and Geophysical Agency*

BAB
Chapter
02

PEMERINTAHAN

GOVERNMENT



Jumlah Aparatur Sipil Negara (ASN) di Kabupaten Dompu Pada Tahun 2022

5269 Pegawai

2560
Pegawai Laki-Laki

2709
Pegawai Perempuan



57,47 %
ASN Berpendidikan S1

KEUANGAN DAERAH PEMERINTAHAN KABUPATEN DOMPU TAHUN 2022 (dalam ribu rupiah)



Realisasi Pendapatan Pemerintah Kabupaten Dompu Pada Tahun 2022 Mencapai

Rp. 1.190.076.990,42

Realisasi Belanja Pemerintah Kabupaten Dompu Pada Tahun 2022 Mencapai

Rp. 1.367.304.088,79

PENJELASAN TEKNIS

1. Desa adalah kesatuan masyarakat hukum yang memiliki batas wilayah yang berwenang untuk mengatur dan mengurus urusan pemerintahan, kepentingan masyarakat setempat berdasarkan prakarsa masyarakat, hak asal usul, dan/atau hak tradisional yang diakui dan dihormati dalam sistem pemerintahan Negara Kesatuan Republik Indonesia.
2. Susunan Pemerintahan Kabupaten Dompu terdiri dari Bupati, Wakil Bupati, Lembaga Tinggi Negara, Dinas Daerah, Lembaga Pemerintah Non Kementerian
3. Anggota Dewan Perwakilan Rakyat Daerah (DPRD) dipilih melalui pemilihan umum (pemilu) dan dilantik dalam masa jabatan lima tahun.
4. Pegawai negeri adalah pegawai yang telah memenuhi syarat yang ditentukan, diangkat oleh pejabat yang berwenang dan disertai tugas dalam suatu jabatan negeri, atau disertai tugas negara lainnya, dan digaji berdasarkan peraturan perundang-undangan yang berlaku.
5. Pegawai negeri terdiri dari: Pegawai Negeri Sipil, Anggota Kepolisian Negara Republik Indonesia, dan Anggota Tentara Nasional Indonesia.

TECHNICAL NOTES

1. *The village is a community unit which has boundaries that are authorized to regulate and manage the affairs of government, the interests of the local community based on community initiatives, the origin, and / or traditional rights recognized and respected in the system of government of the Republic of Indonesia.*
2. *The Government structure of the Bima Regency of Regent, ViceRegent, state supreme agencies. Local agencies, non ministerial institutions.*
3. *Regional House of Representatives (DPRD) members are elected through a general election and appointed for a five-years membership.*
4. *Civil servants are employees who have been determined eligible, appointed by the competent authority and entrusted with tasks in a department of state, or entrusted with other countries, and are paid based on the laws and regulations in force.*
5. *Servants consists of: Civil Servants, Members of the Indonesian National Police, and Members of the Indonesian National Army.*

ULASAN

1. Kabupaten Dompu terdiri dari 8 Kecamatan definitif, yaitu Kecamatan Hu'u, Pajo, Dompu, Woja, Kilo, Kempo, Manggelewa dan Pekat
2. Pada bab ini diperoleh informasi banyaknya desa / kelurahan yang ada di kabupaten Dompu sebanyak 81 desa/kelurahan.
3. Jumlah wakil rakyat yang duduk pada lembaga legislatif, yaitu Dewan Perwakilan Rakyat Daerah (DPRD) sebanyak 30 orang, dengan 26 orang laki-laki dan 4 orang perempuan. Sebagian besar wakil rakyat pada lembaga ini memiliki pendidikan tertinggi D IV / S1.

DESCRIPTION

1. *There are 8 definitive district in Dompu Regency : Hu'u, Pajo, Dompu, Woja, Kilo, Kempo, Manggelewa and Pekat*
2. *This chapter provides information on the number of villages/ kelurahan in Dompu Regency as many as 81 villages/ kelurahan.*
3. *Dompu House of Representatives (DPRD) has 30 members, comprising 26 men and 4 women. Most of the members in these institutions have a bachelor degree background*

2.1 WILAYAH ADMINISTRATIF ADMINISTRATIVE AREA

Tabel 2.1.1 **Jumlah Desa¹/Kelurahan Menurut Kecamatan di Kabupaten Dompu, 2018–2022**
Table 2.1.1 **Number of Villages¹/Kelurahan by Subdistrict in Dompu Regency, 2018–2022**

Kecamatan Subdistrict	2018	2019	2020	2021	2022
(1)	(2)	(3)	(4)	(5)	(6)
Hu'u	8	8	8	8	8
Pajo	6	6	6	6	6
Dompu	15	15	15	15	15
Woja	14	14	14	14	14
Kilo	6	6	6	6	6
Kempo	8	8	8	8	8
Manggelewa	12	12	12	12	12
Pekat	12	12	12	12	12
Kabupaten Dompu	81	81	81	81	81

Catatan/Note: ¹Termasuk Unit Permukiman Transmigrasi (UPT)/Include Transmigration Settlement Unit
Sumber/Source: ...

2.2 DEWAN PERWAKILAN RAKYAT DAERAH REGIONAL HOUSE OF REPRESENTATIVE

Tabel 2.2.1 Jumlah Anggota Dewan Perwakilan Rakyat Daerah Menurut Partai Politik dan Jenis Kelamin di Kabupaten Dompu, 2022
Number of Regional House of Representatives's Members by Political Parties and Sex in Dompu Regency 2022

Partai Politik <i>Political Parties</i>	Laki-laki <i>Male</i>	Perempuan <i>Female</i>	Jumlah <i>Total</i>
(1)	(2)	(3)	(4)
Partai Nasional Demokrat	4	-	4
Partai Kebangkitan Bangsa	3	1	-
Partai Gerindra	4	-	4
Partai Persatuan Pembangunan	3	-	3
Partai Golkar	3	-	3
Partai Demokrat	3	-	3
Partai Hanura	2	-	2
PDI-P	-	1	-
Partai Bulan Bintang	1	1	2
Partai Keadilan Sejahtera	2	-	2
Partai Berkarya	-	1	1
Partai Amanat Nasional	1	-	1
Kabupaten Dompu	26	4	30

Catatan/Note: ...

Sumber/Source: ...

2.3 SUMBER DAYA MANUSIA HUMAN RESOURCES

Tabel 2.3.1 **Jumlah Pegawai Negeri Sipil Menurut Jabatan dan Jenis Kelamin di Kabupaten Dompu, Desember 2022**
Table 2.3.1 **Number of Civil Servants by Occupation and Sex in Dompu Regency, December 2022**

Jabatan <i>Occupation</i>	2022		Jumlah <i>Total</i>
	Laki-laki <i>Male</i>	Perempuan <i>Female</i>	
(1)	(2)	(3)	(4)
Jabatan Pimpinan Tinggi Utama <i>Senior Executives</i>	1		1
Jabatan Pimpinan Tinggi Madya <i>Middle Executives</i>	-	-	-
Jabatan Pimpinan Tinggi Pratama <i>Junior Executives</i>	33	3	36
Administrator/ <i>Administrator</i>	132	28	160
Pengawas/ <i>Supervisor</i>	160	66	226
Eselon V/ <i>5th Echelon</i>	-	-	-
Jabatan Fungsional Teknis <i>Certain Functional Position for Technical Field</i>	1196	1743	2939
Jabatan Fungsional Umum/Pelaksana <i>General Functional Position</i>	1038	869	1907
Jumlah/<i>Total</i>	2560	2709	5269

Catatan/*Note*: ...

Sumber/*Source*: Badan Kepegawaian Negara (BKN)/*National Civil Service Agency*

Tabel
Table 2.3.2**Jumlah Pegawai Negeri Sipil Menurut Tingkat Pendidikan dan Jenis Kelamin di Kabupaten Dompu, Desember 2022**
Number of Civil Servants by Educational Level and Sex in Dompu Regency, Desember 2021 and Desember 2022

Tingkat Pendidikan <i>Educational Level</i>	2022		
	Laki-laki <i>Male</i>	Perempuan <i>Female</i>	Jumlah <i>Total</i>
(1)	(2)	(3)	(4)
Sekolah Dasar (SD) <i>Primary School</i>	29	1	30
Sekolah Menengah Pertama (SMP) <i>Junior High School</i>	57	4	61
Sekolah Menengah Atas (SMA) <i>Senior High School</i>	678	317	995
Diploma I/Akta I <i>Diploma I/Akta I</i>	7	15	22
Diploma II/Akta II <i>Diploma II/Akta II</i>	106	86	192
Diploma III/Akta III <i>Diploma III/Akta III</i>	160	511	671
Diploma IV/Akta IV <i>Diploma IV/Akta IV</i>	49	95	144
S1/Sarjana <i>Under Graduate/Bachelor</i>	1.391	1.637	3.028
S2/Pasca Sarjana <i>Graduate</i>	82	43	125
S3/Doktor/Ph.D <i>Post Graduate</i>	-	-	-
Jumlah/Total	2.560	2.709	5.269

Catatan/Note: ...

Sumber/Source: Badan Kepegawaian Negara (BKN)/National Civil Service Agency

Tabel
Table 2.3.3

**Jumlah Pegawai Negeri Sipil Menurut Tingkat
Kepangkatan dan Jenis Kelamin di Kabupaten Dompu,
Desember 2021 dan Desember 2022**
*Number of Civil Servants by Hierarchy and Sex in Dompu
Regency, Desember 2021 and Desember 2022*

Pangkat/Golongan/Ruang Hierarchy	2021		
	Laki-laki Male	Perempuan Female	Jumlah Total
(1)	(2)	(3)	(4)
Golongan I/Range I	60	9	69
1. I/A (Juru Muda/Junior Clerk)	3	-	3
2. I/B (Juru Muda Tingkat I/First Class Junior Clerk)	12	-	12
3. I/C (Juru/Clerk)	12	5	17
4. I/D (Juru Tingkat I/First Class Clerk)	33	4	37
Golongan II/Range II	650	413	1063
5. II/A (Pengatur Muda/Junior Supervisor)	98	87	185
6. II/B (Pengatur Muda Tingkat I/First Class Junior Supervisor)	117	32	149
7. II/C (Pengatur/Supervisor)	200	191	391
8. II/D (Pengatur Tingkat I/First Class Supervisor)	235	103	338
Golongan III/Range III	1279	1433	2712
9. III/A (Penata Muda/Junior Superintendent)	356	388	744
10. III/B (Penata Muda Tingkat I/First Class Junior Superintendent)	272	354	626
11. III/C (Penata/Superintendent)	256	310	566
12. III/D (Penata Tingkat I/First Class Superintendent)	395	381	776
Golongan IV/Range IV	485	411	896
13. IV/A (Pembina/Administrator)	288	281	569
14. IV/B (Pembina Tingkat I/First Class Administrator)	169	127	296
15. IV/C (Pembina Utama Muda/Junior Administrator)	28	3	31
16. IV/D (Pembina Utama Madya/Middle Administrator)	-	-	-
17. IV/E (Pembina Utama/Senior Administrator)	-	-	-
Jumlah/Total	2474	2266	4740

Lanjutan Tabel/*Continued Table 2.3.3*

Pangkat/Golongan/Ruang <i>Hierarchy</i>	2022		
	Laki-laki <i>Male</i>	Perempuan <i>Female</i>	Jumlah <i>Total</i>
(1)	(2)	(3)	(4)
Golongan I/Range I	41	3	44
1. I/A (Juru Muda/ <i>Junior Clerk</i>)	1	-	1
2. I/B (Juru Muda Tingkat I/ <i>First Class Junior Clerk</i>)	2	-	2
3. I/C (Juru/ <i>Clerk</i>)	14	1	15
4. I/D (Juru Tingkat I/ <i>First Class Clerk</i>)	24	2	26
Golongan II/Range II	605	407	1012
5. II/A (Pengatur Muda/ <i>Junior Supervisor</i>)	44	14	58
6. II/B (Pengatur Muda Tingkat I/ <i>First Class Junior Supervisor</i>)	90	46	136
7. II/C (Pengatur/ <i>Supervisor</i>)	159	161	320
8. II/D (Pengatur Tingkat I/ <i>First Class Supervisor</i>)	312	186	498
Golongan III/Range III	1426	1870	3296
9. III/A (Penata Muda/ <i>Junior Superintendent</i>)	525	750	1.257
10. III/B (Penata Muda Tingkat I/ <i>First Class Junior Superintendent</i>)	257	351	608
11. III/C (Penata/ <i>Superintendent</i>)	247	284	531
12. III/D (Penata Tingkat I/ <i>First Class Superintendent</i>)	397	485	882
Golongan IV/Range IV	488	429	917
13. IV/A (Pembina/ <i>Administrator</i>)	278	275	553
14. IV/B (Pembina Tingkat I/ <i>First Class Administrator</i>)	179	149	328
15. IV/C (Pembina Utama Muda/ <i>Junior Administrator</i>)	29	5	34
16. IV/D (Pembina Utama Madya/ <i>Middle Administrator</i>)	2	-	-
17. IV/E (Pembina Utama/ <i>Senior Administrator</i>)	-	-	-
Jumlah/Total	2.560	2.709	5.269

Catatan/Note: ...

Sumber/Source: Badan Kepegawaian Negara (BKN)/*National Civil Service Agency*

2.4 KEUANGAN PEMERINTAH GOVERNMENT FINANCE

Tabel 2.4.1 Realisasi Pendapatan Pemerintah Kabupaten Dompu Menurut Jenis Pendapatan (ribu rupiah), 2021–2022
Table 2.4.1 Actual Dompu Regency Government Revenues by Kind of Revenues (thousand rupiahs), 2021–2022

Jenis Pendapatan/Kind of Revenues	2021	2022
(1)	(4)	(5)
1. Pendapatan Asli Daerah (PAD)/Regional Revenue	125,795,257.56	117,782,792.08
1.1 Pajak Daerah/Regional Tax	14,623,657.03	18,949,408.81
1.2 Retribusi Daerah/Regional Retribution	4,824,897.54	3,749,442.72
1.3 Hasil Perusahaan Milik Daerah dan Pengelolaan Kekayaan Daerah yang Dipisahkan Regional-Owned Company Revenue and Separated Management of Regional Wealth	7,581,100.54	7,826,287.68
1.4 Lain-lain PAD yang Sah/Other Regional Revenue	98,765,602.45	87,257,652.88
2. Dana Perimbangan/Balance Funds	747,467,753.74	912,982,037.22
2.1 Bagi Hasil Pajak/Tax Sharing Revenue	17,903,871.48	18,433,393.92
2.2 Bagi Hasil Bukan Pajak/Sumber Daya Alam Non-Tax Sharing Revenue/Natural Resources	21,920,734.06	54,069,191.64
2.3 Dana Alokasi Umum/General Allocation Fund	536,299,165.00	536,397,942.00
2.4 Dana Alokasi Khusus/Special Allocation Fund	171,343,983.20	304,081,509.66
3. Lain-lain Pendapatan yang Sah/Other Revenue	90,416,876.19	159,312,161.12
3.1 Pendapatan Hibah/Grant	5,067,097.95	82,010,911.14
3.2 Dana Darurat/Emergency Fund		
3.3 Dana Bagi Hasil Pajak dari Provinsi dan Pemerintah Daerah Lainnya/Tax Sharing Revenue from Provincial and Other Regional Governments	44,217,280.84	58,241,001.52
3.4 Dana Penyesuaian dan Otonomi Daerah Regional Adjustment and Autonomy Fund		8,065,840.00
3.5 Bantuan Keuangan dari Provinsi atau Pemerintah Daerah Lainnya/Financial Assistance from Provincial or Other Regional Governments		
3.6 Lainnya/Others	41,132,497.40	10,994,408.47
Jumlah/Total	963,679,887.49	1,190,076,990.42

Tabel
Table 2.4.2**Realisasi Belanja Pemerintah Kabupaten Dompu Menurut Jenis Belanja (ribu rupiah), 2021–2022**
Actual Dompu Regency Government Expenditures by Kind of Expenditures (thousand rupiahs), 2021–2022

Jenis Pendapatan Kind of Revenues	2021	2022
(1)	(4)	(5)
1. Belanja Tidak Langsung/Indirect Expenditures	622,913,789.37	508,523,839.70
1.1 Belanja Pegawai/Personnel Expenditures	409,302,759.60	415,425,022.05
1.2 Belanja Bunga/Interest Expenditures	-	
1.3 Belanja Subsidi/Subsidies Expenditures	-	
1.4 Belanja Hibah/Grant Expenditures	77,923,118.02	20,043,250.00
1.5 Belanja Bantuan Sosial/Social Aid Expenditures	2,165,100.00	14,122,550.00
1.6 Belanja Bagi Hasil/Sharing Fund Expenditure	1,205,163.40	1,532,719.05
1.7 Belanja Bantuan Keuangan Financial Aids Expenditures	131,954,560.60	56,745,084.60
1.8 Belanja Tidak Terduga/Unpredicted Expenditures	363,087.75	655,214.00
2. Belanja Langsung/Direct Expenditures	832,074,845.82	858,780,249.09
2.1 Belanja Pegawai/Personnel Expenditures	409,302,759.60	415,425,022.05
2.2 Belanja Barang dan Jasa Goods and Services Expenditures	285,169,682.88	251,449,660.25
2.3 Belanja Modal/Capital Expenditure	137,602,403.34	191,905,566.79
Jumlah/Total	1,454,988,635.19	1,367,304,088.79

BAB
Chapter
03

PENDUDUK DAN KETENAGAKERJAAN

POPULATION AND EMPLOYMENT



Jumlah Penduduk Kabupaten Dompu Tahun 2022 adalah

239.781 jiwa

Kepadatan Penduduk Kabupaten Dompu Tahun 2022 adalah

103,15 per Km²



RASIO JENIS KELAMIN
KABUPATEN DOMPU TAHUN 2022

101,83

Artinya dalam setiap 100 penduduk wanita, terdapat 101 penduduk pria

Persentase Penduduk Kabupaten Dompu Menurut Kelompok Umur, 2022

15.43 Penduduk usia 30-39 tahun

13.24 Penduduk usia 40-49 tahun

9.60 Penduduk usia 50-59 tahun

9.20 Penduduk 60 tahun ke atas

18.26 Penduduk usia 0-9 tahun

17.37 Penduduk usia 10-19 tahun

16.90 Penduduk usia 20-29 tahun



PENJELASAN TEKNIS

1. Sumber utama data kependudukan adalah sensus penduduk yang dilaksanakan setiap sepuluh tahun sekali. Sensus penduduk telah dilaksanakan sebanyak enam kali sejak Indonesia merdeka, yaitu tahun 1961, 1971, 1980, 1990, 2000, dan 2010. Di dalam sensus penduduk, pencacahan dilakukan terhadap seluruh penduduk yang berdomisili di wilayah teritorial Indonesia termasuk warga negara asing kecuali anggota korps diplomatik negara sahabat beserta keluarganya.
2. Penduduk Indonesia adalah semua orang yang berdomisili di wilayah teritorial Indonesia selama 6 bulan atau lebih dan atau mereka yang berdomisili kurang dari 6 bulan tetapi bertujuan menetap.
3. Laju pertumbuhan penduduk adalah angka yang menunjukkan persentase penambahan penduduk dalam jangka waktu tertentu.
4. Kepadatan penduduk adalah rasio banyaknya penduduk per kilometer persegi.
5. Rasio jenis kelamin adalah perbandingan antara penduduk laki-laki dan penduduk perempuan pada suatu wilayah dan waktu tertentu. Biasanya dinyatakan dengan banyaknya penduduk laki-laki untuk

TECHNICAL NOTES

1. *The main source of demographic data is population census, which is conducted every ten years. Population Census has been conducted six times since Indonesia's independence: 1961, 1971, 1980, 1990, 2000, and 2010. The population census enumerates all residents who domicile in the entire territory of Indonesia including foreign citizens except the diplomatic corps members and their families.*
2. *The population of Indonesia are all residents of the entire territory of Indonesia who have stayed for six months or longer, and those who intended to stay more than six months even though their length of stay is less than six months.*
3. *The growth rate of population is the number that show percentage of population growth within a specified period.*
4. *Population density is ratio of population per square kilometer.*
5. *Sex ratio is the ratio of males population to females population in a given area and time, usually expressed as the number of males for every 100 females.*
6. *Population distribution is the pattern of population distribution in an area, either by geographic boundaries or by government administrative boundaries.*
7. *Population compotition is the pattern of population distribution*

- 100penduduk perempuan.
6. Distribusi penduduk adalah pola persebaran penduduk di suatu wilayah, baik berdasarkan batas-batas geografis maupun berdasarkan batas-batas administrasi pemerintahan.
 7. Komposisi penduduk adalah pola persebaran penduduk menurut karakteristiknya, contoh: penduduk menurut kelompok umur, penduduk menurut jenis kelamin.
 8. Rumah tangga adalah seseorang atau sekelompok orang yang mendiami sebagian atau seluruh bangunan fisik/sensus dan biasanya tinggal bersama serta pengelolaan makan dari satu dapur. Yang dimaksud makan dari satu dapur adalah jika pengurusan kebutuhan sehari-harinya dikelola bersama-sama menjadi satu.
 9. Anggota rumah tangga adalah semua orang yang biasanya bertempat tinggal di suatu rumah tangga, baik yang berada di rumah pada waktu pencacahan maupun yang sementara tidak ada.
 10. Rata-rata anggota rumah tangga adalah angka yang menunjukkan rata-rata jumlah anggota rumah tangga per rumah tangga.
 11. Penduduk usia kerja adalah penduduk yang berumur 15 tahun ke atas.
 12. Angkatan kerja adalah penduduk usia kerja (15 tahun ke atas) yang *by its characteristics, example: population by age group, population by sex.*
 8. *Household is an individual or group of people living in a physical/census building unit or part of it and usually commit on a common provision for food and other essentials of living. Common provision for food means one organising daily needs for all of household members.*
 9. *Household member are those who usually lives in a household regardless of their location at the time of enumeration.*
 10. *Average household size is the average number of household members per household.*
 11. *Working age population is persons of 15 years and over.*
 12. *Labor force or economically active are persons of 15 years and over, who in the previous week were working, temporarily absent from work but having jobs, and unemployment.*
 13. *Working is economic activity conducted by a person and intended to earn income by doing work or helping to do work at least one hour continuously during the reference week (including unpaid family worker/s for any economic activity).*
 14. *Total working hours is the total hours spent by an employee to perform all jobs (excluding the time used for other activities which are not classified as work).*
 15. *Industry is field of a person's activity*

- bekerja, punya pekerjaan namun sementara tidak bekerja, dan pengangguran.
13. Bekerja adalah kegiatan ekonomi yang dilakukan oleh seseorang dengan maksud memperoleh atau membantu memperoleh pendapatan atau keuntungan dan lamanya bekerja paling sedikit 1 jam secara terus menerus dalam seminggu yang lalu (termasuk pekerja keluarga tanpa upah yang membantu dalam suatu usaha/ kegiatan ekonomi).
 14. Jumlah jam kerja seluruhnya adalah jumlah jam kerja yang digunakan untuk bekerja (tidak termasuk jam kerja istirahat resmi dan jam kerja yang digunakan untuk hal-hal di luar pekerjaan).
 15. Lapangan usaha adalah bidang kegiatan dari pekerjaan/tempat bekerja di mana seseorang bekerja. Klasifikasi lapangan usaha mengikuti Klasifikasi Baku Lapangan Usaha Indonesia (KBLI) dalam 1 digit.
 16. Status pekerjaan adalah kedudukan seseorang dalam unit usaha/kegiatan dalam melakukan pekerjaan.
 17. Berusaha sendiri tanpa dibantu orang lain adalah bekerja atau berusaha dengan menanggung risiko secara ekonomis, yaitu dengan tidak kembalinya ongkos produksi yang telah dikeluarkan dalam rangka usahanya tersebut, serta tidak menggunakan pekerja dibayar maupun pekerja tak or establishment. The classification of industries follows the Indonesia. Standard Industrial Classification (KBLI) in one digit.
 16. *Employment status is the status of a person at his place of work or establishment where he was employed.*
 17. *Own-account worker is a person who works at his own risk without assisted by paid per mount worker or unpaid worker include technical job or skill job.*
 18. *Employee is a person who work permanently for other people or institution/office/ company and gains some money/cash or goods as wage/salary. Labor who have no permanent employer is not categorized as a laborer/ worker/ employee but casual worker. A laborers in general is considered to have a permanent employer if he has the same employer during the past month, particularly for building construction sector is 3 months. If the employer is an institution, more than 1 (one) employer is allowed.*
 19. *Casual employee is a person who does not work permanently for other people/employer/ institution (more than 1 employer during the last 1 month) in agricultural sector, either home industry or not home industry, or in non-agricultural sector based on remuneration paid with money or goods, and based on daily or contact payment system.*
 20. *Unpaid worker is a person who*

dibayar, termasuk yang sifat pekerjaannya memerlukan teknologi atau keahlian khusus.

18. Buruh/karyawan/pegawai adalah seseorang yang bekerja pada orang lain atau instansi/ kantor/ perusahaan secara tetap dengan menerima upah/gaji baik berupa uang maupun barang. Buruh yang tidak mempunyai majikan tetap, tidak digolongkan sebagai buruh/karyawan, tetapi sebagai pekerja bebas. Seseorang dianggap memiliki majikan tetap jika memiliki 1 (satu) majikan (orang/rumah tangga) yang sama dalam sebulan terakhir, khusus pada sektor bangunan batasannya tiga bulan. Apabila majikannya instansi/lembaga, boleh lebih dari satu.
19. Pekerja bebas adalah seseorang yang bekerja pada orang lain/ majikan/institusi yang tidak tetap (lebih dari 1 majikan dalam sebulan terakhir) di usaha pertanian baik berupa usaha rumah tangga maupun bukan usaha rumah tangga, ataupun di nonpertanian atas dasar balas jasa dengan menerima upah atau imbalan baik berupa uang maupun barang, dan baik dengan sistem pembayaran harian maupun borongan
20. Pekerja tak dibayar adalah seseorang yang bekerja membantu usaha untuk memperoleh penghasilan/ keuntungan yang dilakukan oleh

intended to work without pay either with money or good, in an establishment run by other members of the family, relative or neighbour.

salah seorang anggota rumah tangga atau bukan anggota rumah tangga tanpa mendapat upah/gaji baik berupa uang maupun barang.

<https://dompukab.bps.go.id>

ULASAN**DESCRIPTION****Kependudukan**

Penduduk Kabupaten Dompu berdasarkan proyeksi penduduk tahun 2022 sebanyak 239.781* jiwa yang terdiri atas 120.979* jiwa penduduk laki-laki dan 118.802* jiwa penduduk perempuan. Dibandingkan dengan jumlah penduduk tahun 2021, penduduk Dompu mengalami pertumbuhan. Sementara itu besarnya angka rasio jenis kelamin tahun 2022 penduduk laki-laki terhadap penduduk perempuan sebesar 101,83.

Kepadatan penduduk di Kabupaten Dompu tahun 2022 mencapai 103 jiwa/km² dengan rata-rata jumlah penduduk per rumah tangga 4 orang. Kepadatan Penduduk di 8 kecamatan cukup beragam dengan kepadatan penduduk tertinggi terletak di kecamatan Dompu dengan kepadatan sebesar 249,52 jiwa/km² dan terendah di Kecamatan Pekat sebesar 35,78 jiwa/Km².

Population

The population of Dompu Regency based on the population projection in 2022 is 239,781 people, consisting of 120.979* male residents and 118,802* female residents. Compared to the population in 2021, Dompu's population is growing. Meanwhile, the number of sex ratios in 2021 for the male population to the female population is 101.83.*

The population density in Dompu Regency in 2022 will reach 103 people/km² with an average population per household of 4 people. Population density in 8 sub-districts is quite diverse with the highest population density located in Dompu sub-district with a density of 249,52 people/km² and the lowest in Pekat District of 35,78 people/km².

3.1 PENDUDUK POPULATION

Tabel 3.1.1 Penduduk, Laju Pertumbuhan Penduduk, Distribusi Persentase Penduduk, Kepadatan Penduduk, Rasio Jenis Kelamin Penduduk Menurut Kecamatan di Kabupaten Dompu, 2022
Population, Population Growth Rate, Percentage Distribution of Population, Population Density, and Population Sex Ratio by Subdistrict in Dompu Regency, 2022

Kecamatan Subdistrict	Penduduk (ribu) Population (thousand)	Laju Pertumbuhan Penduduk per Tahun 2020–2022 (%) Annual Population Growth Rate 2020–2022 (%)
(1)	(2)	(3)
Hu'u	18,099	0.89
Pajo	13,869	0.72
Dompu	55,711	0.81
Woja	57,770	0.81
Kilo	13,174	0.69
Kempo	19,212	0.35
Manggalewa	30,629	0.70
Pekat	31,317	0.38
Kabupaten Dompu	239,781	0,65

Lanjutan Tabel/*Continued Table* 3.1.1

Kecamatan Subdistrict	Persentase Penduduk Percentage of Total Population	Kepadatan Penduduk per km² Population Density per sq.km
(1)	(4)	(5)
Hu'u	7.55	97.05
Pajo	5.78	102.49
Dompu	23.23	249.52
Woja	24.09	191.92
Kilo	5.49	56.06
Kempo	8.01	100.23
Manggalewa	12.77	173.57
Pekat	13.06	35.78
Kabupaten Dompu		103.15

Lanjutan Tabel/*Continued Table 3.1.1*

Kecamatan <i>Subdistrict</i>	Rasio Jenis Kelamin Penduduk <i>Population Sex Ratio</i>
(1)	(6)
Hu'u	103.50
Pajo	102.88
Dompu	99.64
Woja	100.58
Kilo	105.65
Kempo	102.85
Manggalewa	101.91
Pekat	104.45
Kabupaten Dompu	101.83

Catatan/*Note*: ...Sumber/*Source*: ...

Tabel
Table 3.1.2

Jumlah Penduduk Menurut Kelompok Umur dan Jenis Kelamin di Kabupaten Dompu, 2022
Population by Age Groups and Sex in Dompu Regency, 2022

Kelompok Umur <i>Age Groups</i>	Jenis Kelamin/ <i>Sex</i>		
	Laki-Laki <i>Male</i>	Perempuan <i>Female</i>	Jumlah <i>Total</i>
(1)	(2)	(3)	(4)
0–4	10633	10067	20700
5–9	11471	11090	22561
10–14	12062	11188	23250
15–19	9786	8824	18610
20–24	10558	10214	20772
25–29	10163	9559	19722
30–34	9230	9303	18533
35–39	9002	9420	18422
40–44	8068	8242	16310
45–49	7469	8056	15525
50–54	6276	6407	12683
55–59	5294	5355	10649
60–64	4206	4422	8628
65–69	2839	2834	5673
70–74	1848	1800	3648
75+	2074	2021	4095
Kabupaten Dompu	120979	118802	239781

Catatan/*Note*: ...

Sumber/*Source*: ...

3.2 KETENAGAKERJAAN EMPLOYMENT

Tabel 3.2.1 Jumlah Penduduk Berumur 15 Tahun Keatas Menurut Jenis Kegiatan Selama Seminggu yang Lalu dan Jenis Kelamin di Kabupaten Dompu, 2022
Population Aged 15 Years and Over by Type of Activity During The Previous Week and Sex in Dompu Regency, 2022

Kegiatan Utama <i>Main Activity</i>	Jenis Kelamin/Sex		
	Laki-Laki <i>Male</i>	Perempuan <i>Female</i>	Laki-Laki+ Perempuan <i>Male+Female</i>
(1)	(2)	(3)	(4)
I. Angkatan Kerja/<i>Economically Active</i>			
1. Bekerja/ <i>Working</i>	79.112	49.532	128.644
2. Pengangguran Terbuka/ <i>Unemployment</i>	2.198	1.098	3.296
II. Bukan Angkatan Kerja/<i>Not Economically Active</i>			
1. Sekolah/ <i>Attending School</i>	6.353	7.457	13.81
2. Mengurus Rumah Tangga/ <i>Housekeeping</i>	3.266	30.852	34.118
3. Lainnya/ <i>Others</i>	4.934	1.659	6.593
Jumlah/<i>Total</i>	95.863	90.598	186.461

Catatan/*Note*:

Sumber/*Source*: BPS, Survei Angkatan Kerja Nasional (Sakernas) Agustus/BPS-Statistics Indonesia, August National Labor Force Survey

Tabel
Table 3.2.2

Penduduk Berumur 15 Tahun ke Atas Menurut Pendidikan Tertinggi yang Ditamatkan dan Jenis Kegiatan Selama Seminggu yang Lalu di Kabupaten Dompu, 2022
Population 15 Years of Age and Over by Educational Attainment and Type of Activity During the Previous Week in Dompu Regency, 2022

Pendidikan Tertinggi yang Ditamatkan ¹ <i>Educational Attainment¹</i>	Angkatan Kerja/ <i>Economically Active</i>			Persentase Bekerja terhadap Angkatan Kerja <i>Percentage of Working to Economically Active</i>
	Bekerja <i>Working</i>	Pengangguran ² <i>Unemployment²</i>	Jumlah Angkatan Kerja <i>Total of Economically Active</i>	
(1)	(2)	(3)	(4)	(5)
0	40,110	601	40,711	98.52
1	18,665	524	19,189	97.27
2	49,262	1,234	50,496	97.56
3	20,607	937	21,544	95.65
Jumlah/Total	128,644	3,296	131,940	97.50

Lanjutan Tabel/*Continued Table 3.2.2*

Pendidikan Tertinggi yang Ditamatkan¹ <i>Educational Attainment¹</i>	Bukan Angkatan Kerja <i>Not Economically Active</i>	Jumlah Total	Persentase Angkatan Kerja terhadap Penduduk Usia Kerja <i>Percentage of Economically Active to Working Age Population</i>
(1)	(6)	(7)	(8)
0	20,474	61,185	66.54
1	15,696	34,885	55.01
2	16,150	66,646	75.77
3	2,201	23,745	90.73
Jumlah/Total	54,521	186,461	70.76

Catatan/Note: ¹ 0. ≤ Sekolah Dasar (SD)/≤ *Primary School*
 1. Sekolah Menengah Pertama/*Junior High School*
 2. Sekolah Menengah Atas/*Senior High School*
 3. Perguruan Tinggi/*Collage*
² 1. Mencari pekerjaan/*Looking for work*
 2. Mempersiapkan usaha/*Establishing a new business/firm*
 3. Merasa tidak mungkin mendapat pekerjaan/*Feeling hopeless in looking for work (discouraged job seekers)*
 4. Sudah punya pekerjaan tetapi belum mulai bekerja/*Having job already but not starting to work yet*

Sumber/Source: BPS, Survei Angkatan Kerja Nasional (Sakernas) Agustus/BPS-Statistics Indonesia, August National Labor Force Survey

Tabel
Table 3.2.3

Penduduk Berumur 15 Tahun Ke Atas yang Bekerja Selama Seminggu yang Lalu Menurut Status Pekerjaan Utama dan Jenis Kelamin di Kabupaten Dompu, 2022
Population 15 Years of Age and Over who Worked During The Previous Week by Main Employment Status and Sex in Dompu Regency, 2022

Status Pekerjaan Utama <i>Main Employment Status</i>	Laki-Laki <i>Male</i>	Perempuan <i>Female</i>	Jumlah <i>Total</i>
(1)	(2)	(3)	(4)
Berusaha sendiri <i>Own account worker</i>	14.063	9.97	24.033
Berusaha dibantu buruh tidak tetap/buruh tidak dibayar <i>Employer assisted by temporary worker/unpaid worker</i>	24.938	9.335	34.273
Berusaha dibantu buruh tetap/buruh dibayar <i>Employer assisted by permanent worker/paid worker</i>	1.23	147	1.377
Buruh/Karyawan/Pegawai/ <i>Employee</i>	18.063	11.573	29.636
Pekerja bebas <i>Casual worker</i>	13.581	2.251	15.832
Pekerja keluarga/tak dibayar <i>Family worker/unpaid worker</i>	7.237	16.256	23.493
Jumlah/Total	79.112	49.532	128.644

Catatan/Note: ...

Sumber/Source: BPS, Survei Angkatan Kerja Nasional (Sakernas) Agustus/BPS-Statistics Indonesia, August National Labor Force Survey

BAB
Chapter
04

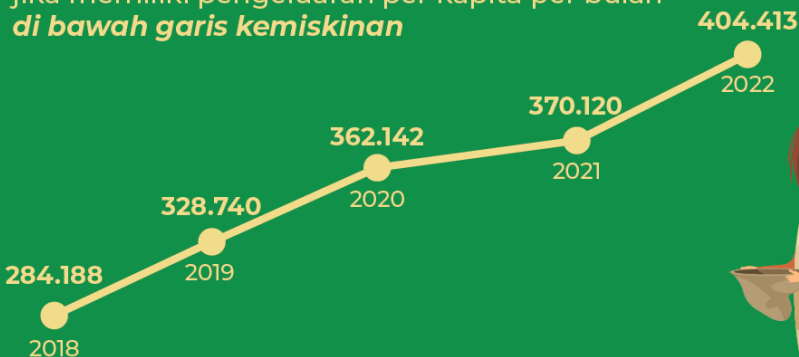
SOSIAL DAN KESEJAHTERAAN RAKYAT

SOCIAL AND WELFARE

Pada tahun 2022, Persentase penduduk miskin di Kabupaten Dompu sebesar 12,40 persen. Persentase ini menurun jika dibandingkan dengan tahun sebelumnya yang sebesar 12,60.



Penduduk dikategorikan sebagai penduduk miskin jika memiliki pengeluaran per kapita per bulan **di bawah garis kemiskinan**



PENJELASAN TEKNIS

1. Tidak/belum pernah sekolah adalah mereka yang tidak pernah atau belum pernah terdaftar dan tidak pernah atau belum pernah aktif mengikuti pendidikan di suatu jenjang pendidikan formal. Termasuk juga yang tamat/belum tamat taman kanak-kanak tetapi tidak melanjutkan ke sekolah dasar.
2. Masih bersekolah adalah mereka yang terdaftar dan aktif mengikuti pendidikan formal dan nonformal (Paket A, B, atau C), baik pendidikan dasar, menengah maupun pendidikan tinggi. Bagi mahasiswa yang sedang cuti dianggap masih bersekolah.
3. Tidak bersekolah lagi adalah mereka yang pernah terdaftar dan aktif mengikuti pendidikan di suatu jenjang pendidikan formal dan nonformal (Paket A, B, atau C), tetapi pada saat pencacahan tidak lagi terdaftar dan tidak aktif mengikuti pendidikan.
4. Tamat sekolah adalah menyelesaikan pelajaran yang ditandai dengan lulus ujian akhir pada kelas atau tingkat terakhir suatu jenjang pendidikan di sekolah negeri maupun swasta dengan mendapatkan tanda tamat belajar/ijazah. Seseorang yang belum mengikuti pelajaran pada kelas tertinggi tetapi telah mengikuti ujian akhir dan lulus dianggap tamat sekolah. <https://>

TECHNICAL NOTES

1. *Not/never attending school is someone who has never attended or never been registered in a formal education, such as primary, secondary, and tertiary education. Those who just completed kindergarten are considered as never attended school.*
2. *Attending school is someone who is currently attending primary, secondary, or tertiary education, including package A, package B, or package C. College student who postpones his/her study is considered as attending school.*
3. *Not attending school anymore is someone who had enrolled and participated in formal and non-formal education in the past including package A, package B, or package C, but currently does not attend school.*
4. *Completed particular level of education is someone who has completed particular level of education in private or public school and accepting graduation certificate. Someone who has never attended the highest grade but passed the final exam is considered as completed particular level of education.*
5. *Able to read and write is the ability to read and write at least a simple sentence in any letter of alphabets.*
6. *The Education System in Indonesia consists of 1) a formal education, 2) non-formal education, and*

5. Dapat membaca dan menulis artinya dapat membaca dan menulis kata-kata/kalimat sederhana dengan suatu aksara tertentu.
6. Jalur Pendidikan di Indonesia terdiri atas 1) pendidikan formal, 2) pendidikan nonformal, dan 3) pendidikan informal yang ketiganya dapat saling melengkapi dan memperkaya (Undang-Undang No. 20 Tahun 2014 tentang Sistem Pendidikan Nasional).
7. Jenjang Pendidikan Formal terdiri atas pendidikan dasar, pendidikan menengah, dan pendidikan tinggi. Jenis pendidikan yang diajarkan mencakup pendidikan umum, kejuruan, akademik, profesi, vokasi, keagamaan, dan khusus.
8. Pendidikan Dasar berbentuk Sekolah Dasar (SD) dan Madrasah Ibtidaiyah (MI) atau bentuk lain yang sederajat serta Sekolah Menengah Pertama (SMP) dan Madrasah Tsanawiyah (MTs), atau bentuk lain yang sederajat.
9. Pendidikan Menengah berbentuk Sekolah Menengah Atas (SMA), Madrasah Aliyah (MA), Sekolah Menengah Kejuruan (SMK), dan Madrasah Aliyah Kejuruan (MAK), atau bentuk lain yang sederajat.
10. Pendidikan Tinggi merupakan jenjang pendidikan setelah pendidikan menengah yang mencakup program pendidikan
 - 3) *informal education that all three can be complementary and enriching (Law No. 20 Year 2014 about The National Education System).*
7. *The Formal Education Level consists of primary education, secondary education, and high education. The kind of education that taught consists of general education, vocational, academic, professional, religious, and specific education.*
8. *a. The Primary Education consists of Elementary School and Islamic Elementary School or other equivalent forms and Junior High School and MTs, or other equivalent forms.*
9. *b. The Secondary Education consists of the senior high school, MA, Vocational School, and Vocational Madrasah Aliyah, or other equivalent forms.*
10. *c. The High Education consists of the education level after the secondary education that consists of diplomas, bachelor, master, specialist, and doctoral degrees that are held by the college. The colleges can be academy, polytechnic, high school, institute, or university.*
11. *Hospital is a place for health check, usually controlled/supervised by doctors/medical personnel to serve the ill patients to get outpatient or inpatient treatment services.*
12. *Maternity Hospital is a specialized hospital for childbirth, has specialist inspection service to pregnancy, childbirth, hospitalization and*

diploma, sarjana, magisterspesialis, dan doktor yang diselenggarakan oleh perguruan tinggi. Perguruan tinggi dapat berbentuk akademi, politekniksekolah tinggi, institut, atau universitas.

11. Rumah Sakit adalah tempat pemeriksaan dan perawatankesehatan, biasanya berada di bawah pengawasan dokter/tenaga medis, yang melayani penderita yang sakit untuk berobat rawat jalan atau rawat inap.
12. Rumah Sakit Bersalin adalah rumah sakit khusus untuk persalinan, dilengkapi pelayanan spesialis pemeriksaan kehamilan, persalinan, rawat inap dan rawat jalan ibu dan anak yang berada di bawah pengawasan dokter spesialis kandungan.
13. Rumah Bersalin adalah sarana pelayanan kesehatan dengan izin sebagai rumah bersalin, dilengkapi pelayanan pemeriksaan kehamilan, persalinan serta pemeriksaan ibu dan anak yang berada di bawah pengawasan bidan senior.
14. Poliklinik adalah sarana kesehatan yang dipakai untuk pelayanan berobat jalan, biasanya berada di bawah pengawasan dokter/tenaga medis.
15. Puskesmas (Pusat Kesehatan Masyarakat) adalah unit pelaksana teknis dinas kesehatan kabupaten/ kota

outpatient for mothers and children that is under the supervision of an obstetrician.

13. *Maternity House is health care facility with a license as a maternity house, equipped with prenatal care, childbirth and examination of mothers and children which is under the supervision of a senior midwife.*
14. *Polyclinic is a health facility in which to get outpatient services, usually under the control of doctor/ medical personnel.*
15. *Public Health Center is technical implementation unit of regency health department that have the primary function as a firstlevel health care providers. The working area standard of public health center is one district and to reach their working areas, public health centers have a service network covering subsidiary of public health center, mobile public health center units, and midwife units (Regulation of the Minister of Health of Indonesia Number 75 Year 2015 about Public Health Center),.*
16. *Immunization is putting enervated microbe of a certain disease into human body by injection or drinking (dropping into mouth) to make the body immune to that disease.*
17. *Reported crime incidence includes all criminal cases reported and received by police office, and all crimes caught by police.*

- yang mempunyai fungsi utama sebagai penyelenggara pelayanan kesehatan tingkat pertama. Wilayah kerja puskesmas maksimal adalah satu kecamatan dan untuk dapat menjangkau wilayah kerjanya, puskesmas mempunyai jaringan pelayanan yang meliputi unit Puskesmas Pembantu (Pustu), unit Puskesmas Keliling (Puskel), dan unit bidan desa/komunitas (Peraturan Menteri Kesehatan RI No. 75 Tahun 2015 Tentang Pusat Kesehatan Masyarakat).
16. Imunisasi adalah memasukkan kuman atau racun penyakit tertentu yang sudah dilemahkan (vaksin) ke dalam tubuh dengan cara disuntik atau diminum (diteteskan dalam mulut) dengan maksud agar terjadi kekebalan tubuh terhadap penyakit tersebut.
 17. Peristiwa tindak pidana yang dilaporkan ialah setiap peristiwa yang diterima kepolisian dari laporan masyarakat, atau peristiwa dimana pelakunya tertangkap tangan oleh kepolisian.
 18. Jumlah tindak pidana menggambarkan jumlah kasus tindak pidana yang terjadi pada kurun waktu tertentu.
 19. Bencana Alam adalah peristiwa atau serangkaian peristiwa yang mengancam dan mengganggu kehidupan/penghidupan masyarakat yang disebabkan oleh
 18. *Crime total refers to the number of criminal cases occurring during a given period.*
 19. *Natural Disaster is an event or series of events that threaten and disrupt the lives and livelihoods caused by natural factors such as: earthquake, tsunami, volcanic eruption, flood, flash flood, drought, typhoon/cyclone, and landslide so it can lead to result in loss of material and nonmaterial.*
 20. *To measure poverty, BPS-Statistics Indonesia has used the concept of basic needs approach. Therefore, poverty is viewed as economic inability to fulfill food and non-food basic needs which are measured by consumption/expenditure. The method used is calculating poverty line, which consists of two components that are Food Poverty Line (FPL) and Non-Food Poverty Line (NFPL). The poverty line was calculated separately for urban and rural areas.*
 21. *A person whose expenditure per capital per month is below the poverty line is considered to be poor.*
 22. *The Food Poverty Line refers to the daily minimum requirement of 2,100 kcal per capita per day. The Non-Food Poverty Line refers to the minimum requirement for household necessities for clothing, education, health, and other basic individual needs.*
 23. *The Human Development Index (HDI) explains how people can*

faktor alam antara lain berupa gempa bumi, tsunami, gunung meletus, banjir, kekeringan, angin topan, dan tanah longsor sehingga mengakibatkan kerugian materi maupun nonmateri.

20. Untuk mengukur kemiskinan, BPS menggunakan konsep kemampuan memenuhi kebutuhan dasar (basic needs approach). Dengan pendekatan ini, kemiskinan dipandang sebagai ketidakmampuan dari sisi ekonomi untuk memenuhi kebutuhan dasar makanan dan bukan makanan yang diukur dari sisi pengeluaran. Metode yang digunakan adalah menghitung Garis Kemiskinan (GK), yang terdiri dari dua komponen yaitu Garis Kemiskinan Makanan (GKM) dan Garis Kemiskinan Non-Makanan (GKNM). Penghitungan Garis Kemiskinan dilakukan secara terpisah untuk daerah perkotaan dan perdesaan.
21. Penduduk miskin adalah penduduk yang memiliki rata-rata pengeluaran per kapita per bulan di bawah Garis Kemiskinan.
22. Garis Kemiskinan Makanan (GKM) merupakan nilai pengeluaran kebutuhan minimum makanan yang disetarakan dengan 2.100 kkalori per kapita per hari. Garis Kemiskinan Non-Makanan (GKNM) adalah kebutuhan minimum untuk perumahan, sandang, pendidikan, kesehatan,

access development results in obtaining income, health, education and so forth. HDI was introduced by United Nations Development Programme (UNDP) in 1990 and published periodically in the annual report of the Human Development Report. HDI was formed by three basic dimensions: a long and healthy life; knowledge; and a decent standard of living.

dan kebutuhan dasar lainnya.

23. Indeks Pembangunan Manusia (IPM) menjelaskan bagaimana penduduk dapat mengakses hasil pembangunan dalam memperoleh pendapatan, kesehatan, pendidikan dan sebagainya. IPM diperkenalkan oleh UNDP pada tahun 1990 dan dipublikasikan secara berkala dalam laporan tahunan Human Development Report (HDR). IPM dibentuk oleh 3 (tiga) dimensi dasar: Umur panjang dan hidup sehat; pengetahuan; dan standar hidup layak.

ULASAN

Jumlah sarana pendidikan tahun 2022 meningkat dibandingkan tahun 2021 pada seluruh jenjang pendidikan formal. Sejalan dengan bertambahnya jumlah sekolah, jumlah tenaga pengajar pada setiap tingkat pendidikan juga meningkat.

Peningkatan jumlah sarana pendidikan dan tenaga pengajar tersebut diharapkan dapat meningkatkan rata – rata kualitas SDM Kabupaten Dompu. Penduduk yang sehat akan memiliki produktivitas yang tinggi dalam mengisi pembangunan. Untuk mewujudkan hal tersebut perlu sarana dan prasarana yang memadai.

DESCRIPTION

The number of education facilities in 2022 are increased than 2021 at every level of formal education.

The increased of educational facilities are follows by increased of teachers. The increase of educational facilities and teachers are aimed to increased human capital in Dompu.

Gambar 4.1 **Luas Daerah menurut Kecamatan (%), 2022**
Figures 4.1 **Area of Subdistrict (%), 2022**



Gambar 4.1

Sumber/Source :

Gambar 4.2 ...
Figures ...



Sumber/Source : ...

4.1 PENDIDIKAN EDUCATION

Tabel 4.1.1 Jumlah Sekolah, Guru, dan Murid Taman Kanak-Kanak (TK) di Bawah Kementerian Pendidikan, Kebudayaan, Riset, dan Teknologi Menurut Kecamatan di Kabupaten Dompu, 2021/2022 dan 2022/2023
Number of Schools, Teachers, and Pupils in Kindergarten Under The Ministry of Education, Culture, Research, and Technology by Subdistrict in Dompu Regency, 2021/2022 and 2022/2023

Kecamatan Subdistrict	Sekolah/Schools					
	Negeri/Public		Swasta/Private		Jumlah/Total	
	2021/2022	2022/2023	2021/2022	2022/2023	2021/2022	2022/2023
(1)	(2)	(3)	(4)	(5)	(6)	(7)
Hu'u	-	-	8	8	8	8
Pajo	1	2	10	7	11	9
Dompu	1	5	20	13	21	18
Woja	5	9	10	2	15	11
Kilo	1	2	7	6	8	8
Kempo	-	-	3	3	3	3
Manggelewa	1	1	3	3	4	4
Pekat	-	1	6	6	6	7
Kabupaten Dompu	9	20	67	58	76	68

Lanjutan Tabel/*Continued Table* 4.1.1

Kecamatan Subdistrict	Guru ¹ /Teachers ¹					
	Negeri/Public		Swasta/Private		Jumlah/Total	
	2021/2022	2022/2023	2021/2022	2022/2023	2021/2022	2022/2023
(1)	(8)	(9)	(10)	(11)	(12)	(13)
Hu'u	-	-	18	16	18	16
Pajo	5	3	21	17	26	20
Dompu	15	25	119	82	134	107
Woja	15	34	35	19	50	53
Kilo	7	11	25	19	32	30
Kempo	-	-	7	6	7	6
Manggelewa	15	12	8	5	23	17
Pekat	-	1	14	7	14	8
Kabupaten Dompu	57	86	247	171	304	257

Lanjutan Tabel/Continued Table 4.1.1

Kecamatan Subdistrict	Murid/Pupils					
	Negeri/Public		Swasta/Private		Jumlah/Total	
	2021/2022	2022/2023	2021/2022	2022/2023	2021/2022	2022/2023
(1)	(14)	(15)	(16)	(17)	(18)	(19)
Hu'u	-	-	278	305	278	305
Pajo	43	92	366	303	409	395
Dompu	80	400	1079	861	1159	1261
Woja	230	355	456	357	686	712
Kilo	54	161	358	373	412	534
Kempo	-	-	112	138	112	138
Manggelewa	94	96	134	84	228	180
Pekat	-	51	252	94	252	145
Kabupaten Dompu	501					

Catatan/Note: ¹ Jumlah guru termasuk kepala sekolah dan guru/The total of teachers including headmaster and teacher
 Sumber/Source: Kementerian Pendidikan, Kebudayaan, Riset, dan Teknologi, Data Semester Ganjil/Ministry of Education, Culture, Research, and Technology, Odd semester report data

Tabel
Table 4.1.2

**Jumlah Sekolah, Guru, dan Murid Raudatul Athfal (RA)
di Bawah Kementerian Agama Menurut Kecamatan di
Kabupaten Dompu, 2021/2022 dan 2022/2023**
*Number of Schools, Teachers, and Pupils in Raudatul Athfal
(RA) Under The Ministry of Religious Affairs by Subdistrict in
Dompu Regency, 2021/2022 and 2022/2023*

Kecamatan Subdistrict	Sekolah/Schools		Guru/Teachers		Murid/Pupils	
	2021/2022	2022/2023	2021/2022	2022/2023	2021/2022	2022/2023
(1)	(2)	(3)	(4)	(5)	(6)	(7)
Hu'u	-	-	-	-	-	-
Pajo	2	2	10	8	102	105
Dompu	2	2	13	9	83	100
Woja	4	4	22	22	201	501
Kilo	2	3	6	4	61	106
Kempo	1	1	7	7	73	125
Manggelewa	4	4	17	18	137	106
Pekat	8	9	45	40	450	463
Kabupaten Dompu	23	25	120	108	1107	1506

Catatan/Note: Seluruh Raudatul Athfal (RA) berstatus swasta/*All Raudatul Athfal (RA) are private*

Sumber/Source: Kementerian Agama, EMIS, Data Semester Ganjil/*Ministry of Religious Affairs, EMIS, Odd semester report data*

Tabel
Table 4.1.3

Jumlah Sekolah, Guru, dan Murid Sekolah Dasar (SD) di Bawah Kementerian Pendidikan, Kebudayaan, Riset, dan Teknologi Menurut Kecamatan di Kabupaten Dompu, 2021/2022 dan 2022/2023
Number of Schools, Teachers, and Pupils in Elementary Schools Under The Ministry of Education, Culture, Research, and Technology by Subdistrict in Dompu Regency, 2021/2022 and 2022/2023

Kecamatan Subdistrict	Sekolah/Schools					
	Negeri/Public		Swasta/Private		Jumlah/Total	
	2021/2022	2022/2023	2021/2022	2022/2023	2021/2022	2022/2023
(1)	(2)	(3)	(4)	(5)	(6)	(7)
Hu'u	14	14	-	-	14	14
Pajo	14	14	-	-	14	14
Dompu	35	35	3	5	38	40
Woja	43	43	1	1	44	44
Kilo	18	18	-	-	18	18
Kempo	20	20	1	2	21	22
Manggelewa	31	31	2	3	33	34
Pekat	37	37	-	-	37	37
Kabupaten Dompu	212	212	7	11	219	223

Lanjutan Tabel/Continued Table 4.1.3

Kecamatan Subdistrict	Guru ¹ /Teachers ¹					
	Negeri/Public		Swasta/Private		Jumlah/Total	
	2021/2022	2022/2023	2021/2022	2022/2023	2021/2022	2022/2023
(1)	(8)	(9)	(10)	(11)	(12)	(13)
Hu'u	189	191	-	-	189	191
Pajo	246	238	-	-	246	238
Dompu	694	707	95	103	789	810
Woja	788	798	1	2	789	800
Kilo	359	361	-	-	359	361
Kempo	278	277	3	9	281	286
Manggelewa	380	379	21	16	401	395
Peklat	370	366	-	-	370	366
Kabupaten Dompu	3 304	3 317	120	130	3 420	3 447

Lanjutan Tabel/Continued Table 4.1.3

Kecamatan Subdistrict	Murid/Pupils					
	Negeri/Public		Swasta/Private		Jumlah/Total	
	2021/2022	2022/2023	2021/2022	2022/2023	2021/2022	2022/2023
(1)	(14)	(15)	(16)	(17)	(18)	(19)
Hu'u	1 950	2 002	-	-	1 950	2 002
Pajo	1 124	1 104	-	-	1 124	1 104
Dompu	5 540	5 512	1 319	1 470	6 859	6 982
Woja	5 619	5 426	26	38	5 645	5 464
Kilo	2 229	2 018	-	-	2 229	2 018
Kempo	2 036	2 113	96	165	2 132	2 278
Manggelewa	4 074	4 073	176	225	4 250	4 298
Pekat	3 759	3 807	-	-	3 759	3 807
Kabupaten Dompu	26 331	26 055	1 617	1 898	27 948	27 953

Catatan/Note: ¹ Jumlah guru termasuk kepala sekolah dan guru/The total of teachers including headmaster and teacher
 Sumber/Source: Kementerian Pendidikan, Kebudayaan, Riset, dan Teknologi, data semester ganjil/Ministry of Education, Culture, Research, and Technology, odd semester report data

Tabel
Table 4.1.4

Jumlah Sekolah, Guru, dan Murid Madrasah Ibtidaiyah (MI) di Bawah Kementerian Agama Menurut Kecamatan di Kabupaten Dompu, 2021/2022 dan 2022/2023
Number of Schools, Teachers, and Pupils in Madrasah Ibtidaiyah (MI) Under The Ministry of Religious Affairs by Subdistrict in Dompu Regency, 2021/2022 and 2022/2023

Kecamatan Subdistrict	Sekolah/Schools					
	Negeri/Public		Swasta/Private		Jumlah/Total	
	2021/2022	2022/2023	2021/2022	2022/2023	2021/2022	2022/2023
(1)	(2)	(3)	(4)	(5)	(6)	(7)
Hu'u	-	-	5	5	5	5
Pajo	-	-	3	2	3	2
Dompu	-	-	5	5	5	5
Woja	1	1	10	12	11	13
Kilo	-	-	3	3	3	3
Kempo	-	-	2	2	2	2
Manggelewa	-	-	11	11	11	11
Pekat	-	-	15	15	15	15
Kabupaten Dompu	1	1	54	55	55	56

Lanjutan Tabel/*Continued Table 4.1.4*

Kecamatan Subdistrict	Guru/Teachers					
	Negeri/Public		Swasta/Private		Jumlah/Total	
	2021/2022	2022/2023	2021/2022	2022/2023	2021/2022	2022/2023
(1)	(8)	(9)	(10)	(11)	(12)	(13)
Hu'u	-	-	84	70	84	70
Pajo	-	-	66	59	66	59
Dompu	-	-	69	68	69	68
Woja	38	62	184	116	222	178
Kilo	-	-	28	34	28	34
Kempo	-	-	29	27	29	27
Mangelewa	-	-	173	144	173	144
Pekat	-	-	157	179	157	179
Kabupaten Dompu	38	62	820	697	858	759

Le

Lanjutan Tabel/*Continued Table 4.1.4*

Kecamatan Subdistrict	Murid/Pupils					
	Negeri/Public		Swasta/Private		Jumlah/Total	
	2021/2022	2022/2023	2021/2022	2022/2023	2021/2022	2022/2023
(1)	(14)	(15)	(16)	(17)	(18)	(19)
Hu'u	-	-	682	538	682	538
Pajo	-	-	525	269	525	269
Dompu	-	-	533	389	533	389
Woja	500	466	1 231	1 299	1 231	1 765
Kilo	-	-	217	220	217	220
Kempo	-	-	474	391	474	391
Mangelewa	-	-	1 266	1 016	1 266	1 016
Pekat	-	-	1 799	1 798	1 799	1 798
Kabupaten Dompu	500	466	6 727	5 920	7 450	6 386

Catatan/Note:

Sumber/Source: Kementerian Agama, EMIS, Data Semester Ganjil/Ministry of Religious Affairs, EMIS, Odd semester report data

Tabel
Table 4.1.5

Jumlah Sekolah, Guru, dan Murid Sekolah Menengah Pertama (SMP) di Bawah Kementerian Pendidikan, Kebudayaan, Riset, dan Teknologi Menurut Kecamatan di Kabupaten Dompu, 2021/2022 dan 2022/2023
Number of Schools, Teachers, and Pupils in Junior High Schools Under The Ministry of Education, Culture, Research, and Technology by Subdistrict in Dompu Regency, 2021/2022 and 2022/2023

Kecamatan Subdistrict	Sekolah/Schools					
	Negeri/Public		Swasta/Private		Jumlah/Total	
	2021/2022	2022/2023	2021/2022	2022/2023	2021/2022	2022/2023
(1)	(2)	(3)	(4)	(5)	(6)	(7)
Hu'u	4	4	2	2	6	6
Pajo	3	3	2	2	5	5
Dompu	9	9	6	6	15	15
Woja	8	8	5	5	13	13
Kilo	2	2	4	4	6	6
Kempo	6	6	-	-	6	6
Manggelewa	7	7	1	2	8	9
Pekat	9	9	-	-	9	9
Kabupaten Dompu	48	48	20	21	68	69

Lanjutan Tabel/*Continued Table* 4.1.5

Kecamatan Subdistrict	Guru ¹ /Teachers ¹					
	Negeri/Public		Swasta/Private		Jumlah/Total	
	2021/2022	2022/2023	2021/2022	2022/2023	2021/2022	2022/2023
(1)	(8)	(9)	(10)	(11)	(12)	(13)
Hu'u	124	143	43	54	167	197
Pajo	113	111	16	25	129	136
Dompu	462	474	74	104	536	578
Woja	419	342	54	55	473	397
Kilo	57	46	55	77	112	123
Kempo	232	243	-	-	232	243
Manggelewa	217	225	8	6	225	231
Pekat	158	171	-	-	158	171
Kabupaten Dompu	1 782	1 755	250	321	2 032	2 076

Lanjutan Tabel/*Continued Table 4.1.5*

Kecamatan Subdistrict	Murid/Pupils					
	Negeri/Public		Swasta/Private		Jumlah/Total	
	2021/2022	2022/2023	2021/2022	2022/2023	2021/2022	2022/2023
(1)	(14)	(15)	(16)	(17)	(18)	(19)
Hu'u	895	908	155	152	1050	1060
Pajo	366	339	118	217	484	556
Dompu	2 684	2 567	1 030	1 049	3 714	3 616
Woja	2 218	2 083	254	290	2 472	2 373
Kilo	404	390	420	317	824	707
Kempo	1 086	972	-	-	1 086	972
Manggelewa	1 315	1 320	44	75	1 359	1 395
Pekat	1 298	1 167	-	-	1 298	1 167
Kabupaten Dompu	10 266	9 746	2 021	2 100	12 287	11 846

Catatan/Note: ¹ Jumlah guru termasuk kepala sekolah dan guru/*The total of teachers including headmaster and teacher*
 Sumber/Source: Kementerian Pendidikan, Kebudayaan, Riset, dan Teknologi, data semester ganjil/*Ministry of Education, Culture, Research, and Technology, Basic Education Data System, odd semester report data*

Tabel
Table 4.1.6**Jumlah Sekolah, Guru, dan Murid Madrasah Tsanawiyah (MTs) di Bawah Kementerian Agama Menurut Kecamatan di Kabupaten Dompu, 2021/2022 dan 2022/2023**
Number of Schools, Teachers, and Pupils in Madrasah Tsanawiyah (MTs) Under The Ministry of Religious Affairs by Subdistrict in Dompu Regency , 2021/2022 and 2022/2023

Kecamatan Subdistrict	Sekolah/Schools					
	Negeri/Public		Swasta/Private		Jumlah/Total	
	2021/2022	2022/2023	2021/2022	2022/2023	2021/2022	2022/2023
(1)	(2)	(3)	(4)	(5)	(6)	(7)
Hu'u	-	-	2	2	2	2
Pajo	1	1	2	3	3	4
Dompu	-	-	7	8	7	8
Woja	1	1	9	10	10	11
Kilo	-	-	5	5	5	5
Kempo	-	-	-	0	-	0
Manggelewa	-	-	14	13	14	13
Pekat	-	-	13	11	13	11
Kabupaten Dompu	2	2	52	52	54	54

Lanjutan Tabel/Continued Table 4.1.6

Kecamatan Subdistrict	Guru/Teachers					
	Negeri/Public		Swasta/Private		Jumlah/Total	
	2021/2022	2022/2023	2021/2022	2022/2023	2021/2022	2022/2023
(1)	(8)	(9)	(10)	(11)	(12)	(13)
Hu'u	-	-	28	21	28	21
Pajo	49	27	44	42	93	69
Dompu	-	-	138	131	138	131
Woja	70	49	152	103	222	152
Kilo	-	-	97	97	97	97
Kempo	-	-	-	-	-	0
Manggelewa	-	-	169	164	169	164
Pekat	-	-	163	162	163	162
Kabupaten Dompu	119	76	791	720	910	796

Lanjutan Tabel/*Continued Table* 4.1.6

Kecamatan Subdistrict	Murid/Pupils					
	Negeri/Public		Swasta/Private		Jumlah/Total	
	2021/2022	2022/2023	2021/2022	2022/2023	2021/2022	2022/2023
(1)	(14)	(15)	(16)	(17)	(18)	(19)
Hu'u	-	-	94	42	94	42
Pajo	169	175	334	215	503	390
Dompu	-	-	582	632	582	632
Woja	647	581	549	391	1184	972
Kilo	-	-	220	158	220	158
Kempo	-	-	-	-	-	0
Manggelewa	-	-	1110	1287	1110	1287
Pekat	-	-	1000	714	1000	714
Kabupaten Dompu	851	756	3889	3439	4693	4195

Catatan/Note:

Sumber/Source: Kementerian Agama, EMIS, Data Semester Ganjil/Ministry of Religious Affairs, EMIS, Odd semester report data

Tabel
Table 4.1.7

Jumlah Sekolah, Guru, dan Murid Sekolah Menengah Atas (SMA) di Bawah Kementerian Pendidikan, Kebudayaan, Riset, dan Teknologi Menurut Kecamatan di Kabupaten Dompu, 2021/2022 dan 2022/2023
Number of Schools, Teachers, and Pupils in Senior High School Under The Ministry of Education, Culture, Research, and Technology by Subdistrict in Dompu Regency, 2021/2022 and 2022/2023

Kecamatan Subdistrict	Sekolah/Schools					
	Negeri/Public		Swasta/Private		Jumlah/Total	
	2021/2022	2022/2023	2021/2022	2022/2023	2021/2022	2022/2023
(1)	(2)	(3)	(4)	(5)	(6)	(7)
Hu'u	1	1	-	-	1	1
Pajo	1	1	1	1	2	2
Dompu	3	3	6	7	9	10
Woja	3	3	1	1	4	4
Kilo	3	3	-	1	3	4
Kempo	2	2	-	-	2	2
Mangelewa	2	2	-	1	3	3
Pekat	3	3	-	-	3	3
Kabupaten Dompu	18	18	8	9	27	27

Lanjutan Tabel/*Continued Table 4.1.7*

Kecamatan Subdistrict	Guru ¹ /Teachers ¹					
	Negeri/Public		Swasta/Private		Jumlah/Total	
	2021/2022	2022/2023	2021/2022	2022/2023	2021/2022	2022/2023
(1)	(8)	(9)	(10)	(11)	(12)	(13)
Hu'u	49	52	-	-	49	52
Pajo	44	46	18	19	65	65
Dompu	196	208	93	76	281	284
Woja	147	149	13	11	159	160
Kilo	139	143	-	1	139	144
Kempo	72	68	-	-	72	68
Mangelewa	87	94	-	8	87	108
Pekat	80	84	-	-	80	84
Kabupaten Dompu	814	844	118	115	932	965

Lanjutan Tabel/Continued Table 4.1.7

Kecamatan Subdistrict	Murid/Pupils					
	Negeri/Public		Swasta/Private		Jumlah/Total	
	2021/2022	2022/2023	2021/2022	2022/2023	2021/2022	2022/2023
(1)	(14)	(15)	(16)	(17)	(18)	(19)
Hu'u	498	508	-	-	517	508
Pajo	296	288	161	122	457	400
Dompu	1976	2057	598	733	2574	2790
Woja	1271	1376	58	63	1329	1439
Kilo	671	598	-	22	671	620
Kempo	832	814	-	-	832	814
Manggelewa	940	912	21	32	961	944
Pekat	970	1139	-	-	970	1139
Kabupaten Dompu	7473	7692	838	972	8311	8664

Catatan/Note: ¹ Jumlah guru termasuk kepala sekolah dan guru/The total of teachers including headmaster and teacher
 Sumber/Source: Kementerian Pendidikan, Kebudayaan, Riset, dan Teknologi, data semester ganjil/Ministry of Education, Culture, Research, and Technology, Basic Education Data System, odd semester report data

Tabel
Table 4.1.8

Jumlah Sekolah, Guru, dan Murid Sekolah Menengah Kejuruan (SMK) di Bawah Kementerian Pendidikan, Kebudayaan, Riset, dan Teknologi Menurut Kecamatan di Kabupaten Dompu, 2021/2022 dan 2022/2023
Number of Schools, Teachers, and Pupils in Vocational High Schools Under The Ministry of Education, Culture, Research, and Technology by Subdistrict in Dompu Regency, 2021/2022 and 2022/2023

Kecamatan Subdistrict	Sekolah/Schools					
	Negeri/Public		Swasta/Private		Jumlah/Total	
	2021/2022	2022/2023	2021/2022	2022/2023	2021/2022	2022/2023
(1)	(2)	(3)	(4)	(5)	(6)	(7)
Hu'u	1	1	1	1	2	2
Pajo	-	-	1	1	1	1
Dompu	2	2	5	7	7	9
Woja	1	1	1	1	2	2
Kilo	1	1	-	-	1	1
Kempo	1	1	-	-	1	1
Manggelewa	2	2	4	4	6	6
Peklat	1	1	1	1	2	2
Kabupaten Dompu	9	9	13	15	22	24

Lanjutan Tabel/*Continued Table 4.1.8*

Kecamatan Subdistrict	Guru ¹ /Teachers ¹					
	Negeri/Public		Swasta/Private		Jumlah/Total	
	2021/2022	2022/2023	2021/2022	2022/2023	2021/2022	2022/2023
(1)	(8)	(9)	(10)	(11)	(12)	(13)
Hu'u	40	37	3	3	43	40
Pajo	-	-	18	16	18	16
Dompu	107	106	68	72	175	178
Woja	68	65	11	13	79	78
Kilo	79	85	-	-	79	85
Kempo	37	33	-	-	37	33
Manggelewa	73	78	41	27	114	105
Pekat	25	37	16	14	41	51
Kabupaten Dompu	429	441	157	145	586	586

Lanjutan Tabel/*Continued Table 4.1.8*

Kecamatan Subdistrict	Murid/ <i>Pupils</i>					
	Negeri/ <i>Public</i>		Swasta/ <i>Private</i>		Jumlah/ <i>Total</i>	
	2021/2022	2022/2023	2021/2022	2022/2023	2021/2022	2022/2023
(1)	(14)	(15)	(16)	(17)	(18)	(19)
Hu'u	441	415	146	144	587	599
Pajo	-	-	101	79	101	79
Dompu	1564	1618	434	528	1998	81
Woja	456	418	45	35	501	453
Kilo	275	234	-	-	275	234
Kempo	335	350	-	-	335	350
Manggelewa	559	478	258	286	817	764
Pekat	468	519	185	191	653	710
Kabupaten Dompu	4098	4032	1169	1263	5267	5295

Catatan/*Note*: ¹ Guru yang mengajar di 2 sekolah atau lebih dihitung di masing-masing sekolah. Jumlah guru termasuk kepala sekolah dan guru/*The teacher who taught in two schools or more counted in every school. The total of teachers including headmaster and teacher*

Sumber/*Source*: Kementerian Pendidikan, Kebudayaan, Riset, dan Teknologi, data semester ganjil/*Ministry of Education, Culture, Research, and Technology, Basic Education Data System, odd semester report data*

Tabel
Table 4.1.9

Jumlah Sekolah, Guru, dan Murid Madrasah Aliyah (MA) di Bawah Kementerian Agama Menurut Kecamatan di Kabupaten Dompu, 2021/2022 dan 2022/2023
Number of Schools, Teachers, and Pupils in Madrasah Aliyah (MA) Under the Ministry of Religious Affairs by Subdistrict in Dompu Regency, 2021/2022 and 2022/2023

Kecamatan Subdistrict	Sekolah/Schools					
	Negeri/Public		Swasta/Private		Jumlah/Total	
	2021/2022	2022/2023	2021/2022	2022/2023	2021/2022	2022/2023
(1)	(2)	(3)	(4)	(5)	(6)	(7)
Hu'u	-	-	1	1	1	1
Pajo	-	-	1	2	1	2
Dompu	-	-	3	3	3	3
Woja	1	1	3	4	4	5
Kilo	-	-	1	1	1	1
Kempo	-	-	-	0	-	0
Manggelewa	-	-	7	7	7	7
Pekat	-	-	8	8	8	8
Kabupaten Dompu	1	1	24	26	25	27

Lanjutan Tabel/*Continued Table 4.1.9*

Kecamatan Subdistrict	Guru/Teachers					
	Negeri/Public		Swasta/Private		Jumlah/Total	
	2021/2022	2022/2023	2021/2022	2022/2023	2021/2022	2022/2023
(1)	(8)	(9)	(10)	(11)	(12)	(13)
Hu'u	-	-	14	13	14	13
Pajo	-	-	13	12	13	12
Dompu	-	-	64	62	64	62
Woja	100	50	52	29	152	79
Kilo	-	-	6	10	6	10
Kempo	-	-	-	-	-	-
Manggelewa	-	-	127	121	127	121
Pekat	-	-	114	109	114	109
Kabupaten Dompu	100	50	390	356	490	406

Lanjutan Tabel/Continued Table 4.1.9

Kecamatan Subdistrict	Murid/Pupils					
	Negeri/Public		Swasta/Private		Jumlah/Total	
	2021/2022	2022/2023	2021/2022	2022/2023	2021/2022	2022/2023
(1)	(14)	(15)	(16)	(17)	(18)	(19)
Hu'u	-	-	52	19	52	19
Pajo	-	-	85	78	85	78
Dompu	-	-	197	183	197	183
Woja	750	691	231	139	916	830
Kilo	-	-	25	0	25	0
Kempo	-	-	-	0	-	0
Manggelewa	-	-	626	618	626	618
Pekat	-	-	565	372	565	372
Kabupaten Dompu	750	691	1781	1409	2466	2100

Catatan/Note: ...

Sumber/Source: Kementerian Agama, EMIS, Data Semester Ganjil/Ministry of Religious Affairs, EMIS, Odd semester report data

Tabel
Table 4.1.10

Jumlah Desa¹/Kelurahan yang Memiliki Fasilitas Sekolah Menurut Kecamatan dan Tingkat Pendidikan di Kabupaten Dompu, 2019–2021
Number of Villages¹/Kelurahan Having Educational Facilities by Subdistrict and Educational Level in Dompu Regency, 2019–2021

Kecamatan Subdistrict	SD Primary School			
	2019	2020	2021	2022
(1)	(2)	(3)	(4)	(5)
Hu'u	8	8	8	8
Pajo	6	6	6	6
Dompu	15	15	15	15
Woja	14	14	14	14
Kilo	6	6	6	6
Kempo	8	8	8	8
Manggelewa	12	12	12	12
Pekat	12	12	12	12
Kabupaten Dompu	81	81	81	81

Lanjutan Tabel/*Continued Table 4.1.10*

Kecamatan Subdistrict	SMP Junior High School			
	2019	2020	2021	2022
(1)	(5)	(6)	(7)	(8)
Hu'u	7	7	7	7
Pajo	4	4	4	4
Dompu	11	10	9	9
Woja	12	12	12	12
Kilo	6	6	6	6
Kempo	4	4	4	4
Manggelewa	11	12	12	12
Pekat	11	11	12	12
Kabupaten Dompu	66	65	64	64

Lanjutan Tabel/*Continued Table* 4.1.10

Kecamatan Subdistrict	SMA Senior High School			
	2019	2020	2021	2022
(1)	(8)	(9)	(10)	(11)
Hu'u	1	1	1	1
Pajo	2	2	2	2
Dompu	9	8	8	8
Woja	4	5	6	6
Kilo	3	3	4	4
Kempo	2	2	2	2
Manggelewa	6	7	7	7
Pekat	7	7	8	8
Kabupaten Dompu	34	35	38	38

Lanjutan Tabel/*Continued Table 4.1.10*

Kecamatan Subdistrict	SMK Vocational School			
	2019	2020	2021	2022
(1)	(11)	(12)	(13)	(14)
Hu'u	2	2	2	2
Pajo	1	1	1	1
Dompu	5	6	6	6
Woja	2	3	3	3
Kilo	1	1	1	1
Kempo	1	1	1	1
Manggelewa	4	5	5	5
Pekat	2	2	2	2
Kabupaten Dompu	18	21	21	21

Lanjutan Tabel/*Continued Table* 4.1.10

Kecamatan Subdistrict	Perguruan Tinggi University			
	2019	2020	2021	2022
(1)	(14)	(15)	(16)	(17)
Hu'u	-	-	-	-
Pajo	-	-	-	-
Dompu	2	2	2	2
Woja	1	1	1	1
Kilo	-	-	-	-
Kempo	-	-	-	-
Manggelewa	-	-	-	-
Pekat	-	-	-	-
Kabupaten Dompu	3	3	3	3

Catatan/Note: ¹ Desa pada tabel ini termasuk Unit Permukiman Transmigrasi (UPT) yang masih dibina oleh kementerian terkait dan nagari di Provinsi Sumatera Barat/Villages in this table include Transmigration Settlement Unit which is still fostered by the relevant ministries and the nagari in the Province of Sumatera Barat

Sumber/Source: BPS, Pendataan Potensi Desa (Podes)/ BPS-Statistics Indonesia, Village Potential Data Collection

Tabel
Table 4.1.11**Angka Partisipasi Murni (APM) dan Angka Partisipasi Kasar (APK) Menurut Jenjang Pendidikan di Kabupaten Dompu, 2021 dan 2022**
Net Enrollment Rate and Gross Enrollment Ratio by Educational Level in Dompu Regency, 2021 and 2022

Jenjang Pendidikan Educational Level	Angka Partisipasi Murni (APM) Net Enrollment Rate		Angka Partisipasi Kasar (APK) Gross Enrollment Ratio	
	2021	2022	2021	2022
(1)	(2)	(3)	(4)	(5)
SD/MI/Sederajat Primary School	99,46	99,98	117,36	118,09
SMP/MTs/ Sederajat Lower Secondary School	84,49	88,50	91,92	94,93
SMA/SMK/MA/Sederajat Upper Secondary School	69,82	74,52	106,69	107,86

Catatan/Note: ...

Sumber/Source: BPS, Survei Sosial Ekonomi Nasional (Susenas)/BPS-Statistics Indonesia, National Socioeconomic Survey

Tabel
Table 4.1.12

Persentase Penduduk Berumur 15 Tahun ke Atas yang Melek Huruf Menurut Kelompok Umur di Kabupaten Dompu, 2021 dan 2022
Percentage of Literate People Aged 15 Years and Over by Age Group in Dompu Regency, 2021 and 2022

Kelompok Umur <i>Age Group</i>	2021	2022
(1)	(2)	(3)
15–19	-	100.00
20–24	-	100.00
25–29	-	100.00
30–34	-	95.57
35–39	-	92.04
40–44	-	91.04
45–49	-	94.62
50+	-	71.43
Jumlah/Total		

Catatan/Note: ...

Sumber/Source: BPS, Survei Sosial Ekonomi Nasional (Susenas)/BPS-Statistics Indonesia, National Socioeconomic Survey

4.2 KESEHATAN HEALTH

Tabel 4.2.1 Jumlah Desa¹/Kelurahan Yang Memiliki Sarana Kesehatan Menurut Kecamatan di Kabupaten Dompu, 2019–2021
Number of Villages¹/Kelurahan Having Health Facilities by Subdistrict in Dompu Regency, 2019–2021

Kecamatan <i>Subdistrict</i>	Rumah Sakit <i>Hospital</i>		
	2020	2021	2022
(1)	(2)	(3)	(4)
Hu'u	-	-	-
Pajo	-	-	-
Dompu	1	1	1
Woja	-	-	-
Kilo	-	-	-
Kempo	-	-	-
Manggelewa	1	1	1
Pekat	-	-	-
Kabupaten Dompu	2	2	2

Lanjutan Tabel/*Continued Table* 4.2.1

Kecamatan <i>Subdistrict</i>	Rumah Sakit Bersalin <i>Maternity Hospital</i>		
	2020	2021	2022
(1)	(5)	(6)	(7)
Hu'u	-	-	-
Pajo	-	-	-
Dompu	-	-	-
Woja	-	-	-
Kilo	-	-	-
Kempo	-	-	-
Mangelewa	-	-	-
Pekat	-	-	-
Kabupaten Dompu	0	0	0

Lanjutan Tabel/*Continued Table 4.2.1*

Kecamatan <i>Subdistrict</i>	Poliklinik <i>Polyclinic</i>		
	2020	2021	2022
(1)	(8)	(9)	(10)
Hu'u	-	-	-
Pajo	-	-	-
Dompu	-	-	-
Woja	-	-	-
Kilo	-	-	-
Kempo	-	-	-
Manggelewa	-	-	-
Pekat	-	-	-
Kabupaten Dompu	0	0	0

Lanjutan Tabel/*Continued Table 4.2.1*

Kecamatan <i>Subdistrict</i>	Puskesmas <i>Public Health Center</i>		
	2020	2021	2022
(1)	(11)	(12)	(13)
Hulu	1	1	1
Pajo	1	1	1
Dompu	2	2	2
Woja	1	1	1
Kilo	1	1	1
Kempo	1	1	1
Manggelewa	1	1	1
Pekat	1	2	2
Kabupaten Dompu	9	10	10

Lanjutan Tabel/Continued Table 4.2.1

Kecamatan Subdistrict	Puskesmas Pembantu Subsidiary of Public Health Center		
	2020	2021	2022
(1)	(14)	(15)	(16)
Hu'u	4	4	4
Pajo	4	4	3
Dompu	7	7	7
Woja	7	7	8
Kilo	5	5	5
Kempo	4	4	3
Manggelewa	8	8	10
Pekat	8	8	7
Kabupaten Dompu	47	47	47

Lanjutan Tabel/*Continued Table 4.2.1*

Kecamatan Subdistrict	Apotek Pharmacy		
	2020	2021	2022
(1)	(17)	(18)	(19)
Hu'u	-	1	2
Pajo	1	1	1
Dompu	14	14	14
Woja	6	8	13
Kilo	-	-	-
Kempo	-	-	1
Manggelewa	4	4	6
Pekat	1	2	2
Kabupaten Dompu			

Catatan/Note: ¹ Desa pada tabel ini termasuk Unit Permukiman Transmigrasi (UPT) yang masih dibina oleh kementerian terkait dan nagari di Provinsi Sumatera Barat/*Villages in this table include Transmigration Settlement Unit which is still fostered by the relevant ministries and the nagari in the Province of Sumatera Barat*

Sumber/Source: BPS, Pendataan Potensi Desa (Podes)/*BPS-Statistics Indonesia, Village Potential Data Collecting*

Tabel 4.2.2 Jumlah Tenaga Kesehatan Menurut Kecamatan di Kabupaten Dompu, 2022
Table *Number of Health Human Resources by Subdistrict in Dompu Regency, 2022*

Kecamatan Subdistrict	Tenaga Medis ¹ Medical Worker ¹	Psikologi Klinis Clinical Psychology	Tenaga Keperawatan Nursing Worker	Tenaga Kebidanan Midwifery Worker	Tenaga Kefarmasian Pharmaceutical Worker
(1)	(2)	(3)	(4)	(5)	(6)
Hu'u	-	-	50	68	7
Pajo	-	-	54	46	4
Dompu	-	-	297	213	46
Woja	-	-	114	183	14
Kilo	-	-	46	63	10
Kempo	-	-	36	43	5
Manggelewa	-	-	142	135	20
Pekat	-	-	41	84	6
Kabupaten Dompu	-	-	780	835	112

Lanjutan Tabel/*Continued Table 4.2.2*

Kecamatan Subdistrict	Tenaga Kesehatan Masyarakat Public Health worker	Tenaga Kesehatan Lingkungan Enviromental Health Worker	Tenaga Gizi Nutritionist	Tenaga Keterampilan Fisik Physical Therapists
(1)	(7)	(8)	(9)	(10)
Hu'u	5	2	6	-
Pajo	11	4	8	-
Dompu	42	9	32	-
Woja	15	7	6	-
Kilo	12	6	6	-
Kempo	10	4	5	-
Manggelewa	15	9	19	-
Pekat	7	3	4	-
Kabupaten Dompu	117	44	86	-

Lanjutan Tabel/Continued Table 4.2.2

Kecamatan Subdistrict	Tenaga Ketechnisan Medis Medical Technicians	Tenaga Teknik Biomedika Biomedical Engineer	Tenaga Kesehatan Tradisional Traditional Health Worker
(1)	(11)	(12)	(13)
Hu'u	-	-	-
Pajo	-	-	-
Dompu	-	-	-
Woja	-	-	-
Kilo	-	-	-
Kempo	-	-	-
Manggelewa	-	-	-
Pekat	-	-	-
Kabupaten Dompus	-	-	-

Catatan/Note: ¹ Tenaga medis terdiri atas dokter, dokter gigi, dokter spesialis, dan dokter gigi spesialis baik di dalam maupun di luar negeri yang diakui oleh Pemerintah RI sesuai dengan peraturan perundang-undangan (UU No. 29 Tahun 2004 tentang Praktik Kedokteran)/Medical worker includes doctor, dentist, medical specialist, and dentist specialist at home and abroad recognized by Indonesian government in accordance with the laws and regulations (Law No. 29 year 2004 about Medical Practice)

Sumber/Source: ...

Tabel 4.2.3
Table

Jumlah Rumah Sakit Umum, Rumah Sakit Khusus, dan Puskesmas Menurut Kecamatan di Kabupaten Dompu, 2021 dan 2022
Number of General Hospital, Specialized Hospital, and Public Health Center by Subdistrict in Dompu Regency, 2021 and 2022

Kecamatan Subdistrict	Rumah Sakit Umum General Hospital		Rumah Sakit Khusus Specialized Hospital	
	2021	2022	2021	2022
(1)	(2)	(3)	(4)	(5)
Hu'u	-	-	-	-
Pajo	-	-	-	-
Dompu	1	1	-	-
Woja	-	-	-	-
Kilo	-	-	-	-
Kempo	-	-	-	-
Manggelewa	1	1	-	-
Pekat	-	-	-	-
Kabupaten Dompu	2	2	0	0

Lanjutan Tabel/*Continued Table 4.2.3*

Kecamatan Subdistrict	Puskesmas ¹ Rawat Inap Public Health Center ¹ with Inpatient Care		Puskesmas ¹ Non Rawat Inap Public Health Center ¹ without Inpatient Care	
	2021	2022	2021	2022
(1)	(6)	(7)	(8)	(9)
Hu'u	1	1	-	-
Pajo	1	1	-	-
Dompu	2	2	-	-
Woja	1	1	-	-
Kilo	1	1	-	-
Kempo	1	1	-	-
Manggelewa	1	1	-	-
Pekat	2	2	-	-
Kabupaten Dompu	10	10	0	0

Catatan/Note: ¹ Puskesmas yang teregistrasi/Registered Public Health Center
 Sumber/Source: ...

4.3 AGAMA DAN SOSIAL LAINNYA RELIGION AND OTHER SOCIAL AFFAIRS

Tabel 4.3.1 Jumlah Penduduk Menurut Kecamatan dan Agama yang Dianut di Kabupaten Dompu, 2022
Population by Subdistrict and Religion in Dompu Regency, 2022

Kecamatan Subdistrict	Islam	Protestan Protestant	Katolik Catholic	Hindu	Budha Buddha	Lainnya Others
(1)	(2)	(3)	(4)	(5)	(6)	(7)
Hu'u	3 544	-	23	26	-	-
Pajo	14 513	-	10	18	-	-
Dompu	53 629	157	61	14	7	-
Woja	62 585	56	36	59	9	-
Kilo	13 270	17	-	267	-	-
Kempo	16 633	-	-	1 049	-	-
Manggelewa	34 695	25	27	936	-	-
Pekat	38 008	65	-	645	-	-
Kabupaten Dompu	236 877	320	157	3 014	16	-

Catatan/Note: ...

Sumber/Source: Kementerian Agama

Tabel 4.3.2 Jumlah Tempat Peribadatan Menurut Kecamatan di Kabupaten Dompu, 2022
Number of Places of Worship by Subdistrict in Dompu Regency, 2022

Kecamatan Subdistrict	Masjid Mosque	Mushola Pray Room	Gereja Protestan Protestant Church	Gereja Katholik Catholic Church	Pura Temple	Vihara
(1)	(2)	(3)	(4)	(5)	(6)	(7)
Hu'u	18	11	-	-	-	-
Pajo	21	10	-	-	1	-
Dompu	62	57	1	1	-	-
Woja	67	65	-	-	1	-
Kilo	17	20	-	-	-	-
Kempo	20	19	-	-	2	-
Manggelewa	39	76	-	-	5	-
Pekat	64	87	-	-	3	-
Kabupaten Dompu	308	345	1	1	12	-

Catatan/Note: ...

Sumber/Source: ...

Tabel
Table 4.3.3**Jumlah Desa¹/Kelurahan yang Mengalami Bencana Alam²
Menurut Kecamatan di Kabupaten Dompu, 2019–2021
Number of Villages¹/Kelurahan that Had Natural Disaster²
by Subdistrict in Dompu Regency, 2019–2021**

Kecamatan Subdistrict	Banjir/Flood		
	2020	2021	2022
(1)	(2)	(3)	(4)
Hu'u	-	-	3
Pajo	-	-	2
Dompu	1	2	4
Woja	2	3	5
Kilo	-	5	1
Kempo	2	6	2
Manggelewa	-	-	2
Pekat	-	-	1
Kabupaten Dompu	5	16	20

Lanjutan Tabel/*Continued Table* 4.3.3

Kecamatan Subdistrict	Gempa Bumi/ <i>Earthquake</i>		
	2020	2021	2022
(1)	(5)	(6)	(7)
Hu'u	6	1	-
Pajo	-	-	-
Dompu	-	-	-
Woja	-	-	-
Kilo	-	-	-
Kempo	-	-	-
Manggelewa	-	-	-
Pekat	-	-	-
Kabupaten Dompu	6	1	-

Lanjutan Tabel/*Continued Table* 4.3.3

Kecamatan <i>Subdistrict</i>	Tanah Longsor/ <i>Landslide</i>		
	2020	2021	2022
(1)	(8)	(9)	(10)
Hu'u	-	-	-
Pajo	-	-	-
Dompu	-	1	1
Woja	-	1	-
Kilo	-	-	-
Kempo	-	-	-
Manggelewa	-	-	-
Pekat	1	-	-
Kabupaten Dompu	1	2	1

Catatan/*Note*: ¹ Desa pada tabel ini termasuk Unit Permukiman Transmigrasi (UPT) yang masih dibina oleh kementerian terkait dan nagari di Provinsi Sumatera Barat/*Villages in this table are included in Transmigration Settlement Unit which is still fostered by the relevant ministries and the nagari in the Province of Sumatera Barat*

Sumber/*Source*: ² Kejadian dalam setahun sebelum tahun pencacahan/*Occured during the last one year before the enumeration years*
BPS, Pendataan Potensi Desa (Podes)/*BPS-Statistics Indonesia, Village Potential Data Collecting*

4.4 KEMISKINAN POVERTY

Tabel 4.4.1 **Garis Kemiskinan, Jumlah, dan Persentase Penduduk Miskin di Kabupaten Dompu, 2015–2022**
Poverty Line, Number, and Percentage of Poor People in Dompu Regency, 2015–2022

Tahun Year	Garis Kemiskinan (rupiah/kapita/bulan) Poverty Line (rupiah/capita/month)	Jumlah Penduduk Miskin (ribu) Number of Poor People (thousand)	Persentase Penduduk Miskin Percentage of Poor People
(1)	(2)	(3)	(4)
2015	243 467,00	35,94	15,11
2016	263 458,00	34,31	14,23
2017	266 483,00	32,85	13,43
2018	284 188,00	30,74	12,40
2019	328 740,00	30,81	12,25
2020	362 142,00	30,97	12,26
2021	370 120,00	33,26	12,6
2022	404 413,00	33,27	12,4

Catatan/Note: ...

Sumber/Source: BPS, Survei Sosial Ekonomi Nasional Maret/BPS-Statistics Indonesia, March National Socioeconomic Survey

Tabel
Table 4.4.2

Indeks Kedalaman Kemiskinan dan Indeks Keparahan Kemiskinan di Kabupaten Dompu, 2015–2022
Poverty Gap Index and Poverty Severity Index in Dompu Regency, 2015–2022

Tahun Year	Indeks Kedalaman Kemiskinan Poverty Gap Index	Indeks Keparahan Kemiskinan Poverty Severity Index
(1)	(2)	(3)
2015	0,61	2,4
2016	0,3	1,66
2017	0,39	1,84
2018	0,35	1,59
2019	0,35	1,62
2020	0,34	1,55
2021	0,25	1,33
2022	0,32	1,49

Catatan/Note: ...

Sumber/Source: BPS, Survei Sosial Ekonomi Nasional Maret/BPS-Statistics Indonesia, March National Socioeconomic Survey

BAB
Chapter
05

**PERTANIAN, KEHUTANAN,
PETERNAKAN DAN PERIKANAN**

*AGRICULTURE, FORESTRY,
LIVESTOCK AND FISHERY*



Luas Panen Tanaman Sayur
● di Kabupaten Dompu Tahun
2022 adalah **1.852 Ha**

Luas Panen Tanaman Sayur Terluas
● adalah Bawang Merah dengan
Luas **1.666 Ha**

● Produksi Tanaman Sayuran Semusim
Menurut Jenis Tanaman Tahun 2022
di Kabupaten Dompu adalah
210.233 kuintal

● Produksi Tanaman Sayuran Semusim
Terbanyak adalah Bawang Merah dengan
total produksi sebesar
184.233 kuintal



PENJELASAN TEKNIS

1. Lahan sawah adalah lahan pertanian yang berpetak-petak dan dibatasi oleh pematang (galangan), saluran untuk menahan/ menyalurkan air, yang biasanya ditanami padi sawah tanpa memandang dari mana diperoleh atau status lahan tersebut. Lahan yang dimaksud termasuk lahan yang terdaftar di Pajak Bumi Bangunan, luran Pembangunan Daerah, lahan bengkok, lahan serobotan, lahan rawa yang ditanami padi dan lahan bekas tanaman tahunan yang telah dijadikan sawah, baik yang ditanami padi, palawija atau tanaman semusim lainnya.
2. Tegall/Kebun adalah lahan pertanian bukan sawah (lahan kering) yang ditanami tanaman semusim atau tahunan dan terpisah dengan halaman sekitar rumah serta penggunaannya tidak berpindah pindah.
3. Ladang/Huma adalah lahan pertanian bukan sawah (lahan kering) yang biasanya ditanami tanaman semusim dan penggunaannya hanya semusim atau dua musim, kemudian akan ditinggalkan bila sudah tidak subur lagi (berpindah-pindah). Kemungkinan lahan ini beberapa tahun kemudian akan dikerjakan kembali jika sudah subur.
4. Lahan yang sementara tidak diusahakan adalah lahan yang

TECHNICAL NOTES

1. *Wetland is agricultural land that separated by small dykes to resist water, where the main crop is usually wetland paddy without considering where it is got from or the status of the land. It includes the land that is registered at land income tax office, regional development contribution, 'bengkok' land, illegal ownership, swamps for rice cultivation, and annual crop land mark that has been used as rice field, which are both planted with paddy, secondary crops or the other seasonal crops.*
2. *Dry field/Garden is an dryland (unirrigated land) which is planted with seasonal or annual crops and separately from the yard around the house without shifting*
3. *Unirrigated agricultural field / Shifting cultivation land is dryland (unirrigated land) that usually is cultivated for seasonal crops and utilized only for one or two seasons, then it will be left when it is not fertile (shifting). Maybe, this land will be used again in a few years if it has been fertile.*
4. *Temporarily unused land is land that is regularly used but temporarily (more than a year but less or equal than two years) is unused, it includes wetland that is not cultivated more than two years.*
5. *Production of paddy and secondary crops data are presented in the form of: dry unhusked rice (paddy), dry*

- biasanya diusahakan tetapi untuk sementara (lebih dari 1 (satu) tahun tetapi kurang dari atau sama dengan 2 (dua) tahun) tidak diusahakan, termasuk lahan sawah yang tidak diusahakan selama lebih dari 2 (dua) tahun.
5. Data produksi padi dan palawija yang disajikan adalah dalam kualitas: gabah kering giling (padi), pipilan kering (jagung), biji kering (kedelai dan kacang tanah), dan umbi basah (ubi kayu dan ubi jalar).
 6. Tanaman sayuran semusim adalah tanaman sumber vitamin, garam mineral dan lain-lain yang dikonsumsi dari bagian tanaman yang berupa daun, bunga, buah, dan umbinya, yang berumur kurang dari satu tahun.
 7. Tanaman buah-buahan semusim adalah tanaman sumber vitamin, garam mineral, dan lain-lain yang dikonsumsi dari bagian tanaman yang berupa buah, berumur kurang dari satu tahun, tidak berbentuk pohon/rumpun tetapi menjalar dan berbatang lunak.
 8. Tanaman buah-buahan tahunan adalah tanaman sumber vitamin, garam mineral, dan lain-lain yang dikonsumsi dari bagian tanaman yang berupa buah dan merupakan tanaman tahunan.
 9. Tanaman sayuran tahunan adalah tanaman sumber vitamin, garam mineral, dan lain-lain yang dikonsumsi dari bagian tanaman berupa daun dan atau buah
6. *loose maize (maize), dry shells crops (soybeans and peanuts), and fresh roots (cassava and sweet potatoes).*
 6. *Seasonal vegetable plants are plants which are the sources of vitamin, mineral salt, etc, consumed from the part of the plant in the form of leaf, flower, fruit, and root with the age of less than one year.*
 7. *Seasonal fruit plants are plants which are the sources of vitamin, mineral salt, etc, consumed from the part of the plant in the form of fruits. These plants are creeps with the age of less than one year.*
 8. *Annual fruit plants are plants which are the sources of vitamin, contained mineral salt, etc, consumed from the part of plant in the form of fruit and more than one year of age.*
 9. *Annual vegetable plants are plants which are the sources of vitamin, contained mineral salt, etc, consumed from the part of the plant in the form of vegetable and more than one year of age.*
 10. *Harvested area of horticulture is area which vegetable, fruit, medicinal and ornamental plant of crop harvested during the period of report.*
 11. *Harvested area of vegetables is area of entirely plant harvested/ demolished and plant harvested several times/undemolished.*
 12. *Entirely plants harvested/ demolished are plants usually harvested once and demolished*

- yang berumur lebih dari satu tahun.
10. Luas panen tanaman hortikultur adalah luas tanaman sayuran, buah-buahan, biofarmaka, dan tanaman hias yang diambil hasilnya/dipanen pada periode pelaporan.
 11. Luas panen untuk tanaman sayuran adalah luas tanaman yang dipanen sekaligus/habis/dibongkar dan luas tanaman yang dipanen berkali-kali (lebih dari satu kali)/belum habis.
 12. Tanaman yang dipanen sekaligus/habis/dibongkar adalah tanaman yang sehabis panen langsung dibongkar/dicabut, terdiri dari bawang merah, bawang putih, bawang daun, kentang, kol/kubiskembang kol, petersili/sawi, wortel, lobak, dan kacang merah.
 13. Tanaman yang dipanen berkali-kali (lebih dari satu kali)/belum habis adalah tanaman yang pemanenannya lebih dari satu kali dan biasanya dibongkar apabila panen terakhir sudah tidak memadai lagi, terdiri dari: kacang panjang, cabe besar, cabe rawit, jamur, tomat, terung, buncis, ketimun, labu siam, kangkung bayam, melon, semangka, dan blewah.
 14. Produksi hortikultura adalah hasil menurut bentuk produk dan setiap tanaman sayuran, buah-buahan, biofarmaka dan tanaman hias yang diambil berdasarkan luas yang dipanen/tanaman
- to be substituted by other plants, consisting of: shallots, garlic, leeks, potato, cabbage, cauliflower, mustard green, carrots, chinese radish, and red kidney beans.*
13. *Plants harvested several times/undemolished are plants usually harvested more than once and demolished in the case that the last harvest was economically not profitable. They consist of : yard long beans, chili, small chili, mushroom, tomatoes, egg plant, french beans, cucumber, pumpkin/chayote, swamp cabbage, spinach, melon, watermelon, and blewah .*
 14. *Horticulture production is the standard production quantity form of vegetable, fruit, medicinal and ornamental plant based on harvested area/the number of production plants reported monthly/quarterly.*
 15. *Forest Area is a specific territory of forest ecosystem determined and or decided by the government as a permanent forest. Such decision is important to maintain the size of forest area and to ensure its legitimation and boundary demarcation of permanent forest.*
 16. *A Sanctuary Reserve Area is a specific terrestrial or aquatic area having specific criteria for preserving biodiversity plant and animal as well as ecosystem, which also serve as life support system.*
 17. *In accordance to the Act on Forestry No. 41/1999, forest area is categorized as Conservation Forest,*

- yang menghasilkan pada bulan/triwulan laporan.
15. Kawasan hutan adalah wilayah tertentu yang berupa hutan, yang ditunjuk dan atau ditetapkan oleh pemerintah untuk dipertahankan keberadaannya sebagai hutan tetap. Hal ini untuk menjamin kepastian hukum mengenai status kawasan hutan, letak batas dan luas suatu wilayah tertentu yang sudah ditunjuk menjadi kawasan hutan tetap.
 16. Kawasan Suaka Alam (KSA) adalah kawasan dengan ciri khas tertentu, baik di darat maupun di perairan yang mempunyai fungsi pokok sebagai kawasan pengawetan keanekaragaman tumbuhan dan satwa serta ekosistemnya, yang juga berfungsi sebagai wilayah sistem penyangga kehidupan.
 17. Berdasarkan Undang-Undang No. 41 Tahun 1999 tentang Kehutanan, kawasan hutan dibagi ke dalam kelompok Hutan Konservasi, Hutan Lindung, dan Hutan Produksi.
 18. Hutan Konservasi adalah kawasan hutan dengan ciri khas tertentu, yang mempunyai fungsi pokok pengawetan keanekaragaman tumbuhan dan satwa serta ekosistemnya.
 19. Hutan Lindung adalah kawasan hutan yang mempunyai fungsi pokok sebagai perlindungan sistem penyangga kehidupan untuk mengatur tata air, mencegah banjir, mengendalikan *Protection Forest and Production Forest.*
 18. *Conservation Forest is a forest area having specific characteristic established for the purposes of conservation of animal and plant species as well as their ecosystem.*
 19. *Protection Forest is a forest area designated to serve life support system, maintain hydrological system, prevent of flood, erosion control, seawater intrusion, and maintain soil fertility.*
 20. *Production Forest is a forest area designated mainly to promote sustainable forest production. Production forest is classified as permanent production forest, limited production forest, and convertible production forest.*
 21. *Fishery Statistics are secondary data obtained from the Sea and Fishery Services of Blima Regency Fishery statistics are categorized into capture fisheries and aquaculture. Capture fisheries are further classified into marine capture fisheries and inland open water capture fisheries. Aquaculture are further classified into several types of culture: marine culture, brackish water pond, fresh water pond, cage, floating net, and fish breeding in paddy fields.*

- erosi, mencegah intrusi air laut, dan memelihara kesuburan tanah.
20. Hutan Produksi adalah kawasan hutan yang mempunyai fungsi pokok memproduksi hasil hutan. Hutan produksi terdiri dari Hutan Produksi Tetap (HP), Hutan Produksi Terbatas (HPT), dan Hutan Produksi yang dapat dikonversi.
 21. Data statistik perikanan merupakan data sekunder yang bersumber dari Dinas Peternakan Kabupaten Dompu. Statistik perikanan dibedakan atas data Perikanan Tangkap dan Perikanan Budidaya. Perikanan Tangkap diklasifikasikan atas penangkapan ikan di laut dan penangkapan ikan di perairan umum. Perikanan Budidaya diklasifikasikan atas jenis budidaya yaitu budidaya laut, tambak, kolam, karamba, jaring apung, dan sawah.

**5.1 HORTIKULTURA
HORTICULTURE**

Tabel 5.1.1 Luas Panen Tanaman Sayuran Menurut Kecamatan dan Jenis Tanaman di Kabupaten Dompu (ha), 2021 dan 2022^x
Harvested Area of Vegetables by Subdistrict and Kind of Plant in Dompu Regency (ha), 2021 and 2022^x

Kecamatan Subdistrict	Bawang Merah Shallot		Cabai Besar/TW/Teropong Chili/Big Chili	
	2021	2022 ^x	2021	2022 ^x
(1)	(2)	(3)	(4)	(5)
Hu'u	534	159	3	1
Pajo	145	107	9	-
Dompu	97	27	-	-
Woja	255	146	-	-
Kilo	808	903	-	-
Kempo	97	59	-	-
Manggalewa	333	261	-	-
Peklat	17	4	5	-
Kabupaten Dompu	2 286	1 666	17	1

Lanjutan Tabel/*Continued Table* 5.1.1

Kecamatan Subdistrict	Cabai Rawit Chili/Cayenne Pepper		Bayam/ Spinach	
	2021	2022*	2021	2022*
(1)	(6)	(7)	(8)	(9)
Hu'u	16	5	-	-
Pajo	8	2	-	-
Dompu	8	2	-	-
Woja	7	3	-	-
Kilo	5	3	-	-
Kempo	6	11	1	-
Manggalewa	4	2	-	-
Pekat	34	44	-	1
Kabupaten Dompu	88	72	1	1

Lanjutan Tabel/Continued Table 5.1.1

Kecamatan Subdistrict	Kubis Cabbage		Tomat Tomato	
	2021	2022 ^x	2021	2022 ^x
(1)	(10)	(11)	(12)	(13)
Hu'u	-	-	8	-
Pajo	-	1	6	7
Dompu	124	22	7	2
Woja	-	-	4	2
Kilo	-	-	-	-
Kempo	2	-	2	-
Manggalewa	6	1	6	26
Pekat	1	-	7	23
Kabupaten Dompu	133	24	40	60

Lanjutan Tabel/*Continued Table* 5.1.1

Kecamatan Subdistrict	Bawang Putih Garlic		Terung/ Eggplant		Kacang Panjang/ Long Beans	
	2021	2022 ^x	2021	2022 ^x	2021	2022 ^x
(1)	(14)	(15)	(16)	(17)	(18)	(19)
Hu'u	-	-	3	2	3	-
Pajo	-	-	1	1	2	2
Dompu	-	-	1	-	3	-
Woja	-	-	-	-	1	1
Kilo	-	-	-	-	1	-
Kempo	-	-	-	-	-	-
Manggalewa	-	-	-	-	-	-
Pekat	1	-	5	1	10	21
Kabupaten Dompu	1	-	10	4	20	24

Catatan/Note: ...

Sumber/Source: BPS, Statistik Pertanian Hortikultura SPH-SBS/BPS-Statistics Indonesia, Agricultural Statistic for Horticulture SPH-SBS

Tabel 5.1.2 **Produksi Tanaman Sayuran Menurut Kecamatan dan Jenis Tanaman di Kabupaten Dompu (kuintal), 2021 dan 2022***
Production of Vegetables by Subdistrict and Kind of Plant in Dompu Regency (quintal), 2021 and 2022*

Kecamatan Subdistrict	Bawang Merah Shallot		Cabai Besar/TW/Teropong Chili/Big Chili	
	2021	2022*	2021	2022*
(1)	(2)	(3)	(4)	(5)
Hu'u	61 065	17 425	240	50
Pajo	15 225	10 895	800	-
Dompu	8 640	2 610	-	-
Woja	29 120	16 704	-	-
Kilo	91 965	100 617	-	-
Kempo	11 640	6 290	-	-
Manggalewa	39 920	29 242	-	-
Pekat	2 040	450	450	-
Kabupaten Dompu	259 615	184 233	1 490	50

Lanjutan Tabel/*Continued Table* 5.1.2

Kecamatan Subdistrict	Cabai Rawit Chili/Cayenne Pepper		Kentang Potato	
	2021	2022*	2021	2022*
(1)	(6)	(7)	(8)	(9)
Hu'u	1 295	305	-	-
Pajo	720	130	-	-
Dompu	700	170	-	-
Woja	630	215	-	-
Kilo	450	270	-	-
Kempo	510	930	-	-
Manggalewa	450	155	-	-
Pekat	3 130	3 035	-	-
Kabupaten Dompu	7 885	5 210	-	-

Lanjutan Tabel/Continued Table 5.1.2

Kecamatan Subdistrict	Kubis Cabbage		Tomat Tomato	
	2021	2022 ^x	2021	2022 ^x
(1)	(10)	(11)	(12)	(13)
Hu'u	-	-	1 600	-
Pajo	-	210	1 200	1 280
Dompu	26 040	4 525	1 360	400
Woja	-	-	800	370
Kilo	-	210	-	-
Kempo	420	-	400	-
Mangalewa	1 260	-	1 200	4 955
Pekat	210	-	1 400	4 510
Kabupaten Dompu	27 930	4 945	7 960	11 515

Lanjutan Tabel/*Continued Table* 5.1.2

Kecamatan Subdistrict	Bawang Putih Garlic		Terung/ Eggplant		Kacang Panjang/ Long Beans	
	2021	2022 ^x	2021	2022 ^x	2021	2022 ^x
(1)	(14)	(15)	(16)	(17)	(18)	(19)
Hu'u	-	-	600	400	450	-
Pajo	-	-	200	200	300	300
Dompu	-	-	200	-	450	-
Woja	-	-	-	-	150	150
Kilo	-	-	-	-	150	-
Kempo	-	-	-	-	-	-
Mangalewa	-	-	-	-	-	-
Pekat	75	-	1 000	200	1 500	3 030
Kabupaten Dompu	75	-	2 000	800	3 000	3 480

Catatan/Note: ...

Sumber/Source: BPS, Statistik Pertanian Hortikultura SPH-SBS/BPS-Statistics Indonesia, Agricultural Statistic for Horticulture SPH-SBS

Tabel
Table 5.1.3

Luas Panen Tanaman Sayuran dan Buah-buahan Semusim Menurut Jenis Tanaman di Kabupaten Dompu (ha), 2019–2022
Harvested Area of Seasonal Vegetables and Fruits by Kind of Plant in Dompu Regency (ha), 2019–2022

Jenis Tanaman/Kind of Plants	2019	2020	2021	2022*
(1)	(2)	(3)	(4)	(5)
Sayuran/Vegetables:				
Bawang Merah/ Shallots	728	1 001	2 286	1 666
Bawang Putih/ Garlic	2	2	1	-
Bayam/ Spinach	14	3	1	-
Cabai Besar/ Chili/Big Chili	13	20	17	1
Cabai Rawit/ Chili/Cayenne Pepper	129	171	88	72
Kacang Panjang/ Long Beans	44	25	20	24
Kangkung/ Water Spinach	14	3	3	4
Kembang Kol/ Cauliflower	3	3		1
Ketimun/ Cucumber	13	10	9	6
Kubis/ Cabbage	36	41	133	24
Petsai/Sawi/ Chinese Cabbage/ mustard green	6			
Terung/ Eggplant	11	11	10	4
Tomat/ Tomato	56	45	40	60

HAPUS

Lanjutan Tabel/*Continued Table 5.1.3*

Jenis Tanaman/ <i>Kind of Plants</i>	2019	2020	2021	2022*
(1)	(2)	(3)	(4)	(5)
Ketimun/ <i>Cucumber</i>				
Kubis/ <i>Cabbage</i>				
Labu Siam/ <i>Chayote</i>				
Lobak/ <i>Radish</i>				
Petsai/ <i>Chinese Cabbage/Mustard Green</i>				
Terung/ <i>Eggplant</i>				
Tomat/ <i>Tomato</i>				
Wortel/ <i>Carrot</i>				
Buah–buahan/<i>Fruits:</i>				
Blewah/ <i>Blewah</i>				
Melon/ <i>Melon</i>				
Semangka/ <i>Watermelon</i>				

Catatan/*Note:* ...Sumber/*Source:* BPS, Statistik Pertanian Hortikultura SPH-SBS/*BPS-Statistics Indonesia, Agricultural Statistic for Horticulture SPH-SBS*

Tabel
Table 5.1.4

Produksi Tanaman Sayuran dan Buah-buahan Semusim Menurut Jenis Tanaman di Kabupaten Dompu (kuintal), 2019–2022

Production of Seasonal Vegetables and Fruits by Kind of Plant in Dompu Regency (quintal), 2019–2022

Jenis Tanaman/Kind of Plants	2019	2020	2021	2022*
(1)	(2)	(3)	(4)	(5)
Sayuran/Vegetables:				
Bawang Merah/ <i>Shallots</i>	86 200	120 120	259 615	184 228
Bawang Putih/ <i>Garlic</i>	150	150	75	-
Bayam/ <i>Spinach</i>	815	210	55	-
Cabai Besar/ <i>Chili/Big Chili</i>	1 170	2 250	1 490	50
Cabai Rawit/ <i>Chili/Cayenne Pepper</i>	13 500	19 080	7 885	5 210
Kacang Panjang/ <i>Long Beans</i>	6 600	3 750	3 000	3 480
Kangkung/ <i>Water Spinach</i>	1 400	225	225	340
Ketimun/ <i>Cucumber</i>	1 800	1 000	1 370	905
Kubis/ <i>Cabbage</i>	5 630	8 610	27 930	4 945
Terung/ <i>Eggplant</i>	2 170	2 200	2 000	800
Tomat/ <i>Tomato</i>	11 600	9 800	7 960	11 515

HAPUS

Lanjutan Tabel/*Continued Table 5.1.3*

Jenis Tanaman/Kind of Plants	2019	2020	2021	2022*
(1)	(2)	(3)	(4)	(5)
Ketimun/ <i>Cucumber</i>				
Kubis/ <i>Cabbage</i>				
Labu Siam/ <i>Chayote</i>				
Lobak/ <i>Radish</i>				
Petsai/ <i>Chinese Cabbage/Mustard Green</i>				
Terung/ <i>Eggplant</i>				
Tomat/ <i>Tomato</i>				
Wortel/ <i>Carrot</i>				
Buah–buahan/Fruits:				
Blewah/ <i>Blewah</i>				
Melon/ <i>Melon</i>				
Semangka/ <i>Watermelon</i>				

Catatan/*Note:* ...Sumber/*Source:* BPS, Statistik Pertanian Hortikultura SPH-SBS/*BPS-Statistics Indonesia, Agricultural Statistic for Horticulture SPH-SBS*

Tabel
Table 5.1.5

Luas Panen Tanaman Biofarmaka Menurut Kecamatan dan Jenis Tanaman di Kabupaten Dompu (m²), 2021 dan 2022
Harvested Area of Medicinal Plants by Subdistrict and Kind of Plant in Dompu Regency (m²), 2021 and 2022

Kecamatan Subdistrict	Jahe Ginger		Laos/Lengkuas Galanga		Kencur East Indian Galangal	
	2021	2022 ^x	2021	2022 ^x	2021	2022 ^x
(1)	(2)	(3)	(4)	(5)	(6)	(7)
Hu'u	-	1 000	-	500	-	-
Pajo	125	50	-	50	-	-
Dompu	37	1 585	-	1 745	-	-
Woja	-	100	-	30	-	20
Kilo	-	217	-	-	-	-
Kempo	80	100	40	40	80	80
Mangalewa	250	11 000	780	100	-	-
Pekat	670	860	400	20	-	-
Kabupaten Dompu	1 162	14 912	1 220	2 485	80	100

Lanjutan Tabel/*Continued Table* 5.1.5

Kecamatan Subdistrict	Kunyit Turmeric		Temulawak/ Java Turmeric	
	2021	2022 ^x	2021	2022 ^x
(1)	(8)	(9)	(10)	(11)
Hu'u	-	1 000	-	500
Pajo	-	100	25	26
Dompu	47	440	40	350
Woja	-	115	-	30
Kilo	-	93	-	198
Kempo	40	40	40	80
Manggalewa	379	10 240	356	100
Pekat	650	20	520	35
Kabupaten Dompu	1 116	12 048	981	1 319

Catatan/Note: ...

Sumber/Source: BPS, Statistik Pertanian Hortikultura SPH-TBF/BPS-Statistics Indonesia, Agricultural Statistic for Horticulture SPH-TBF

Tabel
Table 5.1.6

Produksi Tanaman Biofarmaka Menurut Kecamatan dan Jenis Tanaman di Kabupaten Dompu (kg), 2021 dan 2022
Production of Medicinal Plants by Subdistrict and Kind of Plant in Dompu Regency (kg), 2021 and 2022

Kecamatan Subdistrict	Jahe Ginger		Laos/Lengkuas Galanga		Kencur East Indian Galangal	
	2021	2022 ^x	2021	2022 ^x	2021	2022 ^x
(1)	(2)	(3)	(4)	(5)	(6)	(7)
Hu'u	-	6 500	-	3 500	-	-
Pajo	812	250	-	350	-	-
Dompu	240	10 303	-	12 215	-	-
Woja	-	650	-	210	-	80
Kilo	-	1 411	-	-	-	-
Kempo	520	650	280	280	320	320
Manggalewa	1 475	73 000	5 210	600	-	-
Pekat	4 355	4 770	2 800	126	-	-
Kabupaten Dompu	7 402	97 534	8 290	17 281	320	400

Lanjutan Tabel/*Continued Table* 5.1.6

Kecamatan Subdistrict	Kunyit Turmeric		Temulawak/ Java Turmeric	
	2021	2022 ^x	2021	2022 ^x
(1)	(8)	(9)	(10)	(11)
Hu'u	-	5 000	-	1 750
Pajo	-	500	88	91
Dompu	235	2 200	140	1 225
Woja	-	575	-	105
Kilo	-	465	-	693
Kempo	200	200	140	280
Manggalewa	2 195	51 200	1 246	350
Pekat	3 700	80	1 820	123
Kabupaten Dompu	6 330	60 220	3 434	4 617

Catatan/Note: ...

Sumber/Source: BPS, Statistik Pertanian Hortikultura SPH-TBF/BPS-Statistics Indonesia, Agricultural Statistic for Horticulture SPH-TBF

Tabel 5.1.7 **Luas Panen Tanaman Biofarmaka Menurut Jenis Tanaman di Kabupaten Dompu (m²), 2019–2022**
Table 5.1.7 **Harvested Area of Medicinal Plants by Kind of Plant in Dompu Regency (m²), 2019–2022**

Jenis Tanaman Kind of Plants	2019	2020	2021	2022 ^x
(1)	(2)	(3)	(4)	(5)
Jahe/Ginger	10 550	5 878	1 162	14 912
Kencur/East Indian Galangal	1 800	750	80	100
Kunyit/Turmeric	6 900	2 544	1 116	12 048
Laos/Lengkuas/Galangal	2 500	3 600	1 220	2 485
Temulawak/Java Turmeric	500	2 382	981	1 319

Catatan/Note:

Sumber/Source: BPS, Statistik Pertanian Hortikultura SPH-TBF/BPS-Statistics Indonesia, Agricultural Statistic for Horticulture SPH-TBF

Tabel 5.1.8 **Produksi Tanaman Biofarmaka Menurut Jenis Tanaman di Kabupaten Dompu (kg), 2019–2022**
Table **Production of Medicinal Plants by Kind of Plant in Dompu Regency (kg), 2019–2022**

Jenis Tanaman Kind of Plants	2019	2020	2021	2022 ^x
(1)	(2)	(3)	(4)	(5)
Jahe/Ginger	87 100	45 079	7 402	97 553
Kencur/East Indian Galangal	9 200	3 000	320	400
Kunyit/Turmeric	43 250	12 720	6 330	60 220
Laos/Lengkuas/Galanga	26 250	30 250	8 290	17 281
Temulawak/Java Turmeric	1 900	9 147	3 434	4 617

Catatan/Note: ...

Sumber/Source: BPS, Statistik Pertanian Hortikultura SPH-TBF/BPS-Statistics Indonesia, Agricultural Statistic for Horticulture SPH-TBF

Tabel 5.1.13 **Produksi Buah-buahan Menurut Kecamatan dan Jenis Tanaman di Kabupaten Dompu (kuintal), 2021 dan 2022^x**
Production of Fruits by Subdistrict and Kind of Plant in Dompu Regency (kuintal), 2021 and 2022^x

Kecamatan Subdistrict	Mangga/Mango		Durian/Durian	
	2021	2022 ^x	2021	2022 ^x
(1)	(2)	(3)	(4)	(5)
Hu'u	3 150	1 980	-	-
Pajo	1 715	1 800	-	-
Dompu	945	14 715	2	-
Woja	360	2 250	-	-
Kilo	635	-	-	-
Kempo	990	1 620	30	-
Mangalewa	10 653	11 700	-	-
Pekat	3 330	495	149	-
Kabupaten Dompu	21 778	34 560	181	-

Lanjutan Tabel/*Continued Table* 5.1.13

Kecamatan Subdistrict	Jeruk Siam/Orange/Tangerine		Pisang/Banana	
	2021	2022 ^x	2021	2022 ^x
(1)	(6)	(7)	(8)	(9)
Hu'u	-	-	1 920	4 020
Pajo	-	-	452	201
Dompu	-	-	439	2 431
Woja	-	-	2 389	2 694
Kilo	-	-	339	525
Kempo	31	-	4 825	2 172
Manggalewa	-	-	1 040	1 852
Pekat	-	-	3 972	7 050
Kabupaten Dompu	31	-	15 376	20 945

Lanjutan Tabel/*Continued Table* 5.1.13

Kecamatan Subdistrict	Pepaya/Papaya		Salak/Snakefruit	
	2021	2022*	2021	2022*
(1)	(10)	(11)	(12)	(13)
Hu'u	13	177	-	-
Pajo	49	73	-	-
Dompu	62	192	-	-
Woja	85	137	-	-
Kilo	26	48	-	-
Kempo	902	492	-	-
Manggalewa	1 520	2 465	-	-
Pekat	143	176	-	-
Kabupaten Dompu	2 800	3 760	-	-

Lanjutan Tabel/*Continued Table* 5.1.13

Kecamatan Subdistrict	Sawo/ Sapodilla/Sawo		Jambu Biji/ Guava	
	2021	2022*	2021	2022*
(1)	(10)	(11)	(12)	(13)
Hu'u	6	18	461	79
Pajo	2	3	124	158
Dompu	17	18	104	79
Woja	17	6	25	59
Kilo	-	-	11	5
Kempo	23	14	329	361
Mangalewa	91	-	128	207
Pekat	17	23	41	43
Kabupaten Dompu	173	82	1 223	991

Catatan/Note: ...

Sumber/Source: BPS, Statistik Pertanian Hortikultura SPH-BST/BPS-Statistics Indonesia, *Agricultural Statistic for Horticulture SPH-BST*

Tabel 5.1.14 **Produksi Buah-Buahan dan Sayuran Tahunan Menurut Jenis Tanaman di Kabupaten Dompu (kuintal), 2019–2022**
Production of Annual Fruits and Vegetables by Kind of Plant in Dompu Regency (quintal), 2019–2022

Jenis Tanaman/Kind of Plants	2019	2020	2021	2022 ^x
(1)	(2)	(3)	(4)	(5)
Buah–Buahan/Fruits:				
Alpukat/Avocado	81	40	30	70
Belimbing/Star Fruit	161	189	7	-
Durian/Durian	395	66	181	-
Jambu Air/Water Apple	9 151	2 004	613	199
Jambu Biji/Guava	4 247	5 622	1 224	989
Jeruk Besar/Pomelo	438	512	34	144
Jeruk Siam/Kepron/Orange/Tangerine	389	248	31	-
Mangga/Mango	81 344	95 246	21 777	34 560
Manggis/Mangosteen	1 884	2 297	20	-
Nangka/Cempedak/Jackfruit	27 284	23 191	3 890	1 722
Pepaya/Papaya	3 374	5 698	2 798	3 758
Pisang/Banana	48 370	38 356	15 377	20 345
Rambutan/Rambutan	4 099	4 064	409	1 598
Sawo/Sapodilla/Sawo	1 021	1 094	171	82
Sirsak/Soursop	53	238	29	29
Sukun/Breadfruit	49	53	57	-

5.2 PERKEBUNAN ESTATE CROPS

Tabel 5.2.1 Luas Areal Tanaman Perkebunan Menurut Kecamatan dan Jenis Tanaman di Kabupaten Dompu (ha), 2021 dan 2022
Planted Area of Estate Crops by Subdistrict and Type of Crops in Dompu Regency (ha), 2021 and 2022

Kecamatan Subdistrict	Kelapa Sawit/Oil Palm		Kelapa/Coconut	
	2021	2022 ^x	2021	2022 ^x
(1)	(2)	(3)	(4)	(5)
Hu'u	0	0	401.46	384.46
Pajo	0	0	93.01	93.53
Dompu	0	0	106.35	104.35
Woja	0	0	173.5	172.75
Kilo	0	0	98.96	98.96
Kempo	0	0	175.7	175.7
Manggalewa	0	0	252.6	241.91
Pekat	0	0	407.5	407.5
Kabupaten Dompu	0	0	1 709.08	1 679.16

Lanjutan Tabel/Continued Table 5.2.1

Kecamatan Subdistrict	Karet/Rubber		Kopi/Coffee	
	2021	2022 ^x	2021	2022 ^x
(1)	(6)	(7)	(8)	(9)
Hu'u	-	-	-	-
Pajo	-	-	-	-
Dompu	-	-	-	-
Woja	-	-	-	-
Kilo	-	-	-	-
Kempo	-	-	-	-
Manggalewa	-	-	-	-
Pekat	-	-	1 502	158.03
Kabupaten Dompu	-	-	1 502	158.03

Lanjutan Tabel/*Continued Table* 5.2.1

Kecamatan <i>Subdistrict</i>	Kakao/ <i>Cocoa</i>		Tebu/ <i>Sugar cane</i>	
	2021	2022 ^x	2021	2022 ^x
(1)	(10)	(11)	(12)	(13)
Hu'u				
Pajo				
Dompu				
Woja				
Kilo				
Kempo	2	0		
Manggalewa				
Pekat	158.03	158.03	2 647.2	5 180.84
Kabupaten Dompu	160.03	158.03	2 647.2	5 180.84

Lanjutan Tabel/*Continued Table 5.2.1*

Kecamatan Subdistrict	Teh/Tea		Tembakau/Tobacco	
	2021	2022 ^x	2021	2022 ^x
(1)	(14)	(15)	(16)	(17)
Hu'u	-	-	77	38
Pajo	-	-	102	59.5
Dompu	-	-	-	1.5
Woja	-	-	60	27
Kilo	-	-	5	3
Kempo	-	-	5	1
Manggalewa	-	-	139	122.5
Pekat	-	-	146	82.5
Kabupaten Dompu	-	-	534	335

Catatan/Note: ...

Sumber/Source: ...

Tabel
Table 5.2.2**Produksi Perkebunan Menurut Kecamatan dan Jenis
Tanaman di Kabupaten Dompu (ton), 2021 dan 2022**
*Production of Estates by Subdistrict and Type of Crops in
Dompu Regency (ton), 2021 and 2022*

Kecamatan Subdistrict	Kelapa Sawit/Oil Palm		Kelapa/Coconut	
	2021	2022 ^x	2021	2022 ^x
(1)	(2)	(3)	(4)	(5)
Hu'u	-	-	148.345	133 503
Pajo	-	-	20.957	49.08
Dompu	-	-	66.48	61.25
Woja	-	-	63.42	53.91
Kilo	-	-	59.902	37.98
Kempo	-	-	114.65	113.2
Mangalewa	-	-	34.401	32.4
Pekat	-	-	268.05	267.99
Kabupaten Dompu	-	-	776.205	134 118.8

Lanjutan Tabel/*Continued Table* 5.2.2

Kecamatan Subdistrict	Karet/Rubber		Kopi/Coffee	
	2021	2022 ^x	2021	2022 ^x
(1)	(6)	(7)	(8)	(9)
Hu'u	-	-	-	-
Pajo	-	-	-	-
Dompu	-	-	-	-
Woja	-	-	-	-
Kilo	-	-	-	-
Kempo	-	-	-	-
Manggalewa	-	-	-	-
Pekat	-	-	788.8	924.83
Kabupaten Dompu	-	-	788.8	924.83

Lanjutan Tabel/*Continued Table* 5.2.2

Kecamatan Subdistrict	Kakao/Cocoa		Tebu/Sugar cane	
	2021	2022 ^x	2021	2022 ^x
(1)	(10)	(11)	(12)	(13)
Hu'u	-	-	-	-
Pajo	-	-	-	-
Dompu	-	-	-	-
Woja	-	-	-	-
Kilo	-	-	-	-
Kempo	-	-	-	-
Mangalewa	-	-	-	-
Pekat	57.879	-	116,290	350,326
Kabupaten Dompu	57.879	-	116,290	350,326

Lanjutan Tabel/*Continued Table* 5.2.2

Kecamatan Subdistrict	Teh/Tea		Tembakau/Tobacco	
	2021	2022 ^x	2021	2022 ^x
(1)	(14)	(15)	(16)	(17)
Hu'u	-	-	-	-
Pajo	-	-	-	-
Dompu	-	-	-	-
Woja	-	-	-	-
Kilo	-	-	-	-
Kempo	-	-	-	-
Manggalewa	-	-	-	-
Pekat	-	-	-	-
Kabupaten Dompu	-	-	-	-

Catatan/Note: ...

Sumber/Source: ...

Tabel
Table 5.2.3

Luas Areal Tanaman Perkebunan Rakyat Menurut Jenis Tanaman di Kabupaten Dompu (ha), 2018–2022
Planted Area of Estate Crops by Type of Crops in Dompu Regency (ha), 2018–2022

Jenis Tanaman <i>Kind of Plants</i>	2018	2019	2020	2021	2022 ^x
(1)	(2)	(3)	(4)	(5)	(6)
Tanaman Tahunan					
Perennial Crops					
Karet/ <i>Rubber</i>	-	-	-	-	-
Kelapa/ <i>Coconut</i>	2 068.73	1 887.58	1 733.78	1 708.33	1 679
Kelapa sawit/ <i>Oil palm</i>	-	-	-	-	-
Kopi/ <i>Coffee</i>	1 352.95	1 346.9	1 317.9	1 317.4	1 517
Kakao/ <i>Cocoa</i>	240.6	203.3	162.45	160.03	160
Teh/ <i>Tea</i>	-	-	-	-	-
Jambu mete/ <i>Cashew nut</i>	9 930.76	9 340.25	8 524.8	7 969.79	7 924
Pala/ <i>Nutmeg</i>	-	-	-	-	-
Lada/ <i>Pepper</i>	-	-	-	-	-
Tanaman Semusim					
Seasonal Crops					
Tebu/ <i>Sugar cane</i>	-	-	2 031.81	2 649.2	5 180.84
Tembakau/ <i>Tobacco</i>	731.8	1 003.9	1 195	534	335
Nilam/ <i>Patchouli</i>	-	-	-	-	-

Catatan/*Note*:

Sumber/*Source*:

Tabel 5.2.4 **Produksi Perkebunan Rakyat Menurut Jenis Tanaman di Kabupaten Dompu (ton), 2018–2022**
Production of Estates by Type of Crops in Dompu Regency (ton), 2018–2022

Jenis Tanaman <i>Kind of Plants</i>	2018	2019	2020	2021	2022*
(1)	(2)	(3)	(4)	(5)	(6)
Tanaman Tahunan Perennial Crops					
Karet/ <i>Rubber</i>	-	-	-	-	-
Kelapa/ <i>Coconut</i>	1 015.44	999.48	863.02	814.61	732
Kelapa sawit/ <i>Oil palm</i>	-	-	-	-	-
Kopi/ <i>Coffee</i>	650.8	667.7	580.34	788.8	924
Kakao/ <i>Cocoa</i>	21	28.2	22.46	57.88	52
Teh/ <i>Tea</i>	-	-	-	-	-
Jambu mete/ <i>Cashew</i>	3 668.17	3 005.76	2 540.22	2 480.29	2 188
Pala/ <i>Nutmeg</i>	-	-	-	-	-
Lada/ <i>Pepper</i>	-	-	-	-	-
Tanaman Semusim Seasonal Crops					
Tebu/ <i>Sugar cane</i>	-	39 500	1 635.62	1 619.96	350,326
Tembakau/ <i>Tobacco</i>	-	801.49	1 105.2	1 566	394.11
Nilam/ <i>Patchouli</i>	-	-	-	-	-

Catatan/Note:


Sumber/Source:

<https://dompukab.bps.go.id>

BAB
Chapter
06

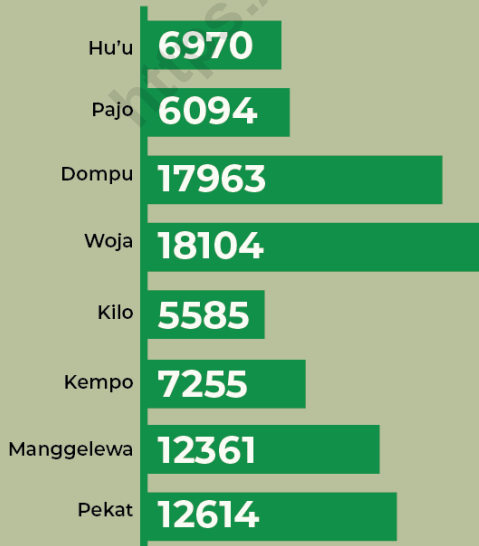
INDUSTRI, PERTAMBANGAN, DAN ENERGI

INDUSTRY, MINING, AND ENERGY



Daya Terpasang pada Cabang/Ranting
PLN di Kabupaten Dompu Tahun 2022
sebesar **39.765 Kw**

Jumlah Pelanggan Listrik Menurut
Kecamatan di Kabupaten Dompu, 2022



<https://dompukab.bps.go.id>

PENJELASAN TEKNIS

1. Pengumpulan data industri besar dan sedang dilakukan melalui Survei Industri Besar dan Sedang yang dilaksanakan setiap tahun secara lengkap (sensus) sejak tahun 1975. Survei Industri Besar dan Sedang mencakup semua perusahaan industri yang mempunyai tenaga kerja 20 orang atau lebih dengan menggunakan kuesioner II A.
2. Klasifikasi industri yang digunakan dalam survei ini berdasar kepada Klasifikasi Baku Lapangan Usaha Indonesia (KBLI). KBLI adalah klasifikasi lapangan usaha yang berdasar kepada International Standard Industrial Classification of All Economic Activities (ISIC) revisi 4 yang telah disesuaikan dengan kondisi Indonesia.
3. Perusahaan atau usaha industri adalah suatu unit (kesatuan) usaha yang melakukan kegiatan ekonomi, bertujuan menghasilkan barang atau jasa, terletak pada suatu bangunan atau lokasi tertentu, dan mempunyai catatan administrasi tersendiri mengenai produksi dan struktur biaya serta ada seorang atau lebih yang bertanggung jawab atas usaha tersebut.
4. Pelanggan adalah individu atau kelompok, baik rumah tangga, perusahaan atau institusi non profit yang membeli air bersih dari perusahaan air bersih. disalurkan

TECHNICAL NOTES

1. *Data collection of large and medium scale manufacturing is conducted through The Large and Medium Manufacturing Establishment Survey that has been done annually for all industries (census) since 1975. Large and Medium Manufacturing Establishment Survey covers all manufactures/industries with 20 workers or more by questionnaire II*
2. *The industrial classification adopted in this survey refers to the Klasifikasi Baku Lapangan Usaha Indonesia (KBLI). KBLI is classification of economic activities based on the International Standard Industrial Classification of All Economic Activities (ISIC rev 4) that has been modified according to the local condition in Indonesia.*
3. *A manufacturing establishment is defined as a production unit engaged in economic activity, producing goods or services, located in a building or in a certain location, keeping a business record concerning the production and cost structure, and having a person or more that are responsible to those activities.*
4. *Customers are individuals or groups, whether household, company or non-profit institutions that buy water supply from water supply establishment.*
5. *Distributed water is the volume water supply from water supply*

5. Air adalah volume air bersih dari perusahaan air bersih
 6. Industri yang telah formal adalah industri yang terdaftar dan telah memiliki kelengkapan resmi sebagaimana yang ditentukan.
6. *establishment.*
Industry which has been formally registered and is an industry that has had formal completeness as determined.

<https://dompukab.bps.go.id>

ULASAN

DESCRIPTION

Listrik dan air minum merupakan penunjang kegiatan ekonomi dan kesejahteraan masyarakat umumnya. Khususnya untuk kegiatan sektor industri, sektor ini memiliki peranan yang tidak kecil.

Banyaknya Kwh yang terpasang tahun 2022 adalah 39.735 Kwh dan terlihat bahwa jumlah pelanggan dari tahun ke tahun terus mengalami peningkatan.

The electricity and water supply are supporting item for economic activities and community welfare. Specially for industry sector, those sector have important contribution.

The number of Kwh installed in 2022 is 39.735 Kwh and it can be seen that the number of customers from year to year continues to increase.

Tabel
Table 6.1

Daya Terpasang, Produksi, dan Distribusi Listrik PT. PLN (Persero) pada Cabang/Ranting PLN Menurut Kecamatan di Kabupaten Dompu, 2022
Installed Electricity Power, Production, and Distribution of PT. PLN (Persero) at PLN Branch by Subdistrict in Dompu Regency, 2022

Kecamatan Subdistrict	Daya Terpasang <i>Installed Electricity Power (KW)</i>	Produksi Listrik <i>Electricity Production (KWh)</i>	Listrik Terjual <i>Electricity Sold (KWh)</i>	Dipakai Sendiri <i>Own Used (KWh)</i>	Susut/ Hilang <i>Shrinkage/ Lost (KWh)</i>
(1)	(2)	(3)	(4)	(5)	(6)
Hu'u	2.760	-	-	-	-
Pajo	1.765	-	-	-	-
Dompu	9.250	-	-	-	-
Woja	9.180	-	-	-	-
Kilo	1.160	-	-	-	-
Kempo	2.720	-	-	-	-
Mangelewa	6.240	-	-	-	-
Pekat	6.660	-	-	-	-
Kabupaten Dompu	39.735				

Catatan/Note: ...

Sumber/Source: ...

Tabel
Table 6.2**Jumlah Pelanggan Listrik Menurut Kecamatan di
Kabupaten Dompu, 2018–2022**
**Number of Electricity Customers by Subdistrict in Dompu
Regency, 2018–2022**

Kecamatan Subdistrict	2018	2019	2020	2021	2022
(1)	(2)	(3)	(4)	(5)	(6)
Hu'u	4 413	4 782	5 017	5 434	6 970
Pajo	3 874	4 125	4 326	4 558	6 094
Dompu	13 680	14 933	15 659	16 427	17 963
Woja	13 638	14 928	15 712	16 568	18 104
Kilo	3 300	3 631	3 781	4 048	5 585
Kempo	4 921	5 208	5 356	5 718	7 255
Mangelewa	8 535	9 341	9 894	10 824	12 361
Pekat	8 320	9 424	10 130	11 077	12 614
Kabupaten Dompu	60 681	66 372	69 875	74 654	86 946

Catatan/Note: ...
Sumber/Source: PLN

Tabel
Table 6.3**Jumlah Pelanggan dan Air yang Disalurkan Menurut Kecamatan di Kabupaten Dompu, 2022**
Number of Customers and Distributed Water by Subdistrict in Dompu Regency, 2022

Kecamatan Subdistrict	Pelanggan Number of Customers	Air Disalurkan Distributed Water (m ³)	Nilai Value (Rp)
(1)	(2)	(3)	(4)
Hu'u	491	25 744	88 228 750
Dompu	7 654	1 304 319	3 726 452 400
Kilo	475	53 663	161 370 900
Kabupaten Dompu	8 620	1 383 726	3 976 052 050

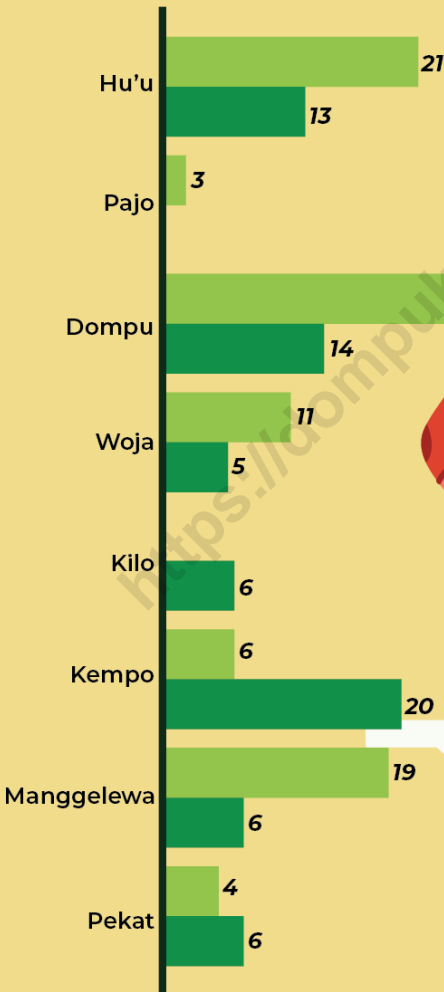
Catatan/Note: ...

Sumber/Source: ...

BAB
Chapter
07

PARIWISATA
TOURISM

Jumlah Rumah Makan/Restoran Menurut Kecamatan di Kabupaten Dompu Tahun 2021-2022



keterangan :
■ 2021
■ 2022



PENJELASAN TEKNIS

1. Wisatawan mancanegara (wisman) ialah setiap pengunjung yang mengunjungi suatu negara di luar tempat tinggalnya, didorong oleh satu atau beberapa keperluan tanpa bermaksud memperoleh penghasilan di tempat yang dikunjungi dan lamanya kunjungan tersebut tidak lebih dari satu tahun (12 bulan). Definisi ini mencakup 2 (dua) kategori wisatawan mancanegara, yaitu :
2. Wisatawan (turis) ialah setiap pengunjung seperti definisi di atas yang tinggal paling sedikit 24 jam, akan tetapi tidak lebih dari 1 (satu) tahun di tempat yang dikunjungi, dengan maksud antara lain: berlibur, rekreasi, olah raga, bisnis, menghadiri pertemuan, studi, dan kunjungan dengan alasan kesehatan.
3. Excursionist ialah setiap pengunjung seperti definisi di atas yang tinggal kurang dari 24 jam di tempat yang dikunjungi (termasuk "Cruise passengers"). Cruise Passengers ialah setiap pengunjung yang tiba di suatu negara di mana mereka tidak menginap di akomodasi yang tersedia di negara tersebut, misalnya dengan kapal laut.
4. Rata-rata lama tinggal adalah rata-rata waktu tinggal wisatawan mancanegara di Indonesia untuk satu kali kunjungan.

TECHNICAL NOTES

1. *An International Visitor is any person visiting a country other than his usual place of residence for any reason other than for earning income in the country visited, and the length of stay is no more than one year (12 months). This definition covers two categories of foreign visitors, namely:*
2. *"Tourist" is any visitor staying for at least 24 hours, but no more than one year, in the country visited, with the intention of visiting, and for any of these purposes: Pleasure, recreation and sports, Business, visiting friends and relatives, missions, attending meetings, conferences, visit for health reasons and study.*
3. *"Excursionist" is any visitor staying less than 24 hours in the country visited including, "Cruise Passengers", i.e. visitors arriving in a country without staying in any accommodation available in the visited country.*
4. *Average length of stay is the average stay duration of foreign visitor in Indonesia for one trip.*
5. *Hotel is a daily supply of accommodation rooms within a building which can be equipped with eating and drinking services, entertainment activities and/or other facilities. Hotel consists of a classified hotel and a non-classified hotel*

5. Hotel adalah penyediaan akomodasi secara harian berupa kamar-kamar di dalam satu bangunan yang dapat dilengkapi dengan jasa pelayanan makan dan minum, kegiatan hiburan dan atau fasilitas lainnya. Hotel terdiri dari hotel berbintang dan hotel non- bintang.

<https://dompukab.bps.go.id>

ULASAN

DESCRIPTION

<https://dompukab.bps.go.id>

Tabel 7.1
Table

Jumlah Rumah Makan/Restoran Menurut Kecamatan di Kabupaten Dompu, 2021–2022
Number of Restaurants by Subdistrict in Dompu Municipality, 2021–2022

Kecamatan Subdistrict	2021	2022
(1)	(4)	(5)
Hu'u	21	13
Pajo	3	-
Dompu	32	14
Woja	11	5
Kilo	-	6
Kempo	6	20
Manggelewa	19	6
Pekat	4	6
Kabupaten Dompu	96	70

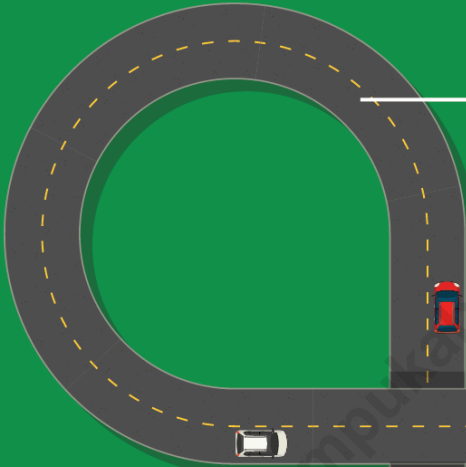
Catatan/Note: ...

Sumber/Source: Dinas Kebudayaan & Pariwisata Kabupaten Dompu Tahun 2022


BAB
Chapter
08

TRANSPORTASI DAN KOMUNIKASI

TRANSPORTATION AND COMMUNICATION



Jalan dengan Permukaan Kategori Baik Meningkat di Tahun 2022



Jalan dengan Permukaan Kategori Rusak Berat sepanjang

155,89 Km

Angka ini menurun sebanyak **49,44** dibanding Tahun 2021

Panjang Jalan Menurut Tingkat Kewenangan Pemerintahan di Kabupaten Dompu, 2022

Negara
52,01 Km

Provinsi
251,06 Km

Kabupaten/Kota
534,9

Jenis Permukaan Jalan Terpanjang di Kabupaten Dompu Tahun 2022 adalah Aspal yakni **322,66 Km**

<https://dompukab.bps.go.id>

PENJELASAN TEKNIS

1. Kantor Pos adalah tempat pemberi pelayanan komunikasi tertulis dan atau surat elektronik, layanan paket, layanan logistik, layanan transaksi keuangan, dan layanan keagenan pos untuk kepentingan umum. Rumah pos berfungsi sama seperti kantor pos dan kantor pos pembantu, bedanya rumah pos biasanya terletak di daerah terpencil.
2. Telekomunikasi adalah setiap pemancaran, pengiriman dan atau penerimaan dari setiap informasi dalam bentuk tanda tanda, isyarat, tulisan, gambar, suara dan bunyi melalui sistem kawat, optik, radio atau sistem elektromagnetik lainnya.

TECHNICAL NOTES

1. *Post Office is a service provider facility of written communication and or electronic mail, parcel service, logistics services, financial transaction services, and postal services to the public. Postal house has the same function as the post office and subsidiary of post office, the difference is that postal house is usually located in remote areas.*
2. *Telecommunication includes every transmitting, delivering and or receiving from every information of marking, signal, article, picture, sound and voice through strand of wire system, optic, radio or other electromagnetic system.*

ULASAN

Sarana dan prasarana perhubungan memiliki peranan yang sangat besar dalam menunjang arus kegiatan ekonomi suatu wilayah. Sehubungan dengan peningkatan pembangunan sektor-sektor lainnya yang semakin meningkat, menuntut adanya dukungan sektor perhubungan dan komunikasi yang semakin tangguh.

Berdasarkan data dari Dinas Pekerjaan Umum (Sub Dinas Bina Marga), panjang jalan di Kabupaten Dompu pada tahun 2022 mencapai 837,97 Km.

Dilihat dari segi jenis permukaan, Aspal dan Kerikil mengalami peningkatan, sedangkan tanah menurun.

DESCRIPTION

The facilities of transportation has major contribution to support economic activities in every region. The increasing of development in other sectors needs transportation and communication support.

Based on data from the Public Works Service (Sub-Dinas Bina Marga), the length of roads in Dompu Regency in 2022 will reach 837.97 Km.

In terms of surface type, Asphalt and Gravel have increased, while soil has decreased.

8.1 TRANSPORTASI TRANSPORTATION

Tabel 8.1.1 Panjang Jalan¹ Menurut Tingkat Kewenangan Pemerintahan di Kabupaten Dompu (km), 2020–2022
Table 8.1.1 Length of Roads¹ by Level of Government Authority in Dompu Regency (km), 2020–2022

Tingkat Kewenangan Pemerintahan Level of Government Authority	2020	2021	2022
(1)	(2)	(3)	(4)
Negara ² /State ²	82.01	52.01	52.01
Provinsi/Province	251.06	251.06	251.06
Kabupaten/Kota Regency/Municipality	534.9	534.9	534.9
Jumlah/Total	867.97	837.97	837.97

Catatan/Note: ¹ Data tidak termasuk panjang jalan tol/Excluding toll road

² Berdasarkan Keputusan Menteri Pekerjaan Umum dan Perumahan Rakyat No. 248/KPTS/M/2016/Based on Public Work and Public Housing Ministerial Decree No. 248/KPTS/M/2016

Sumber/Source: ...

Tabel 8.1.2 Panjang Jalan Menurut Jenis Permukaan Jalan di Kabupaten Dompu (km), 2020–2022
Table *Length of Roads by Type of Road Surface in Dompu Regency (km), 2020–2022*

Jenis Permukaan Jalan <i>Type of Road Surface</i>	2020	2021	2022
(1)	(2)	(3)	(4)
Aspal/ <i>Paved</i>	296.43	296.43	322.66
Kerikil/ <i>Gravel</i>	149.1	149	174.49
Tanah/ <i>Soil</i>	89.37	89.47	37.74
Lainnya/ <i>Others</i>	0	0	0
Jumlah/Total	534.9	534.9	534.89

Catatan/Note: ...

Sumber/Source: ...

Tabel 8.1.3 Panjang Jalan Menurut Kondisi Jalan di Kabupaten Dompu (km), 2020–2022
Table 8.1.3 Length of Roads by Condition of Roads in Dompu Regency (km), 2020–2022

Kondisi Jalan Condition of Roads	2020	2021	2022
(1)	(2)	(3)	(4)
Baik/Good	165.52	165.52	190.77
Sedang/Moderate	127.14	127.14	125.67
Rusak/Damage	37.02	36.91	62.56
Rusak Berat/Severely Damage	205.23	205.33	155.89
Jumlah/Total	534.91	534.9	534.89

Catatan/Note: ...

Sumber/Source: ...

8.2 KOMUNIKASI COMMUNICATION

Tabel 8.2.1 Jumlah Kantor Pos Pembantu Menurut Kecamatan di Kabupaten Dompu, 2019–2022
Number of Post Offices Subsidiaries by Subdistrict in Dompu Regency, 2019–2022

Kecamatan Subdistrict	2019	2020	2021	2022
(1)	(2)	(3)	(4)	(5)
Hu'u	1	1	1	1
Pajo	-	-	-	-
Dompu	1	1	1	1
Woja	-	-	-	-
Kilo	1	1	1	1
Kempo	1	1	1	1
Manggalewa	1	1	1	1
Pekat	-	-	-	-
Kabupaten Dompu	5	5	5	5

Catatan/Note: ...

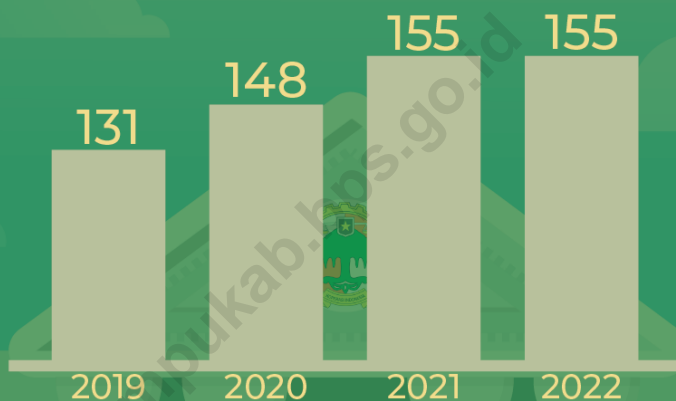
Sumber/Source: ...

BAB
Chapter
09

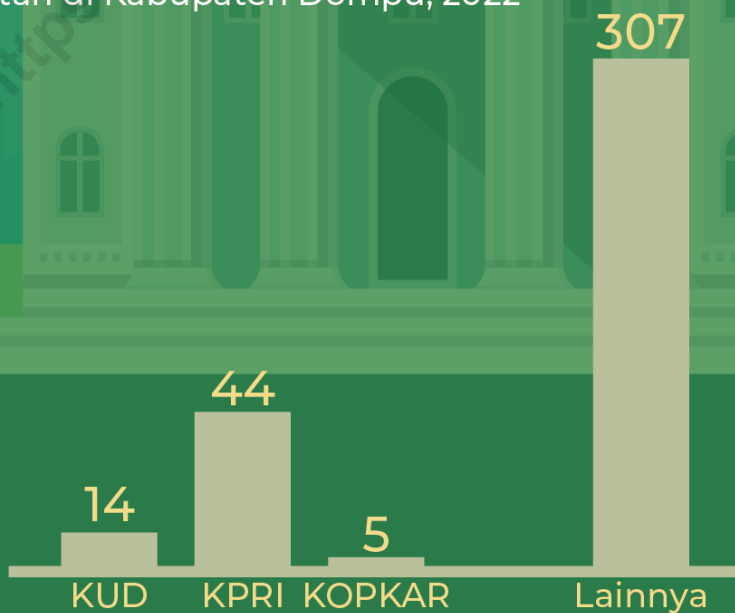
PERBANKAN, KOPERASI, DAN HARGA-HARGA

BANKING, COOPERATIVE, AND PRICES

Jumlah Koperasi Aktif Menurut Kecamatan di Kabupaten Dompu, 2022



Jumlah Koperasi Menurut Jenis Koperasi dan Kecamatan di Kabupaten Dompu, 2022



PENJELASAN TEKNIS

1. Perdagangan atau perniagaan adalah kegiatan tukar menukar barang atau jasa atau keduanya yang berdasarkan kesepakatan bersama.
2. Badan hukum diartikan sebagai organisasi atau perkumpulan yang didirikan dengan akta yang otentik dan dalam hukum diperlakukan sebagai orang yang memiliki hak dan kewajiban atau disebut juga dengan subyek hukum. Subyek hukum dalam ilmu hukum ada dua yakni, orang dan badan hukum. Disebut sebagai subyek hukum oleh karena orang dan badan hukum menyangang hak dan kewajiban hukum.
3. Pasar adalah tempat bertemunya pembeli dan penjual untuk melakukan transaksi jual beli barang atau jasa.
4. Koperasi adalah badan usaha yang memiliki anggota orang atau badan hukum yang didirikan dengan berlandaskan asas kekeluargaan serta demokrasi ekonomi. operasi merupakan produk ekonomi yang kegiatannya menjadi gerakan ekonomi kerakyatan, dan berjalan dengan prinsip gotong-royong.

TECHNICAL NOTES

1. *Trade or business is the exchange of goods or services or both are based on mutual agreement*
2. *The legal entity is defined as an organization or association that was established with the authentic deed and in law be treated as having rights and obligations or collectively, the subject of law. The subjects of law in jurisprudence there are two, namely, legal and natural persons. Known as the subject of law and therefore persons and legal entities holding the legal rights and obligations.*
3. *Market is a meeting place for buyers and sellers to buy and sell goods or services.*
4. *The cooperative is a business entity whose members are persons or legal entities established in accordance with the principle of family and economic democracy, operating a product of economic activities into the economy, and walked with the principle of mutual assistance*

Tabel 9.1 Jumlah Koperasi Aktif Menurut Kecamatan di Kabupaten Dompu, 2019–2022
Table *Number of Active Cooperative by Subdistrict in Dompu Regency, 2019–2022*

Kecamatan Subdistrict	2019	2020	2021	2022
(1)	(2)	(3)	(4)	(5)
Hu'u	9	11	11	11
Pajo	5	7	9	9
Dompu	52	63	64	64
Woja	31	34	36	36
Kilo	2	3	5	5
Kempo	12	8	8	8
Manggalewa	9	9	9	9
Pekat	11	13	13	13
Kabupaten Dompu	131	148	155	155

Catatan/Note: ...

Sumber/Source: ...

Tabel
Table 9.2**Jumlah Koperasi Menurut Jenis Koperasi dan Kecamatan di Kabupaten Dompu, 2022**
Number of Cooperative by Kind of Cooperative and Subdistrict in Dompu Regency, 2022

Kecamatan Subdistrict	Jenis Koperasi/ Kind of Cooperative					Jumlah Total
	KUD	KPRI	KOPKAR	KOPPAS	Lainnya Other	
(1)	(2)	(3)	(4)	(5)	(6)	(7)
Hu'u	1	2	-	-	23	26
Pajo	1	2	-	-	23	26
Dompu	2	20	2	-	109	133
Woja	2	10	2	-	64	78
Kilo	1	1	-	-	8	10
Kempo	2	3	-	-	17	22
Mangalewa	2	3	-	-	29	34
Pekat	3	3	1	-	34	41
Kabupaten Dompu	14	44	5	-	307	370

Catatan/Note: ...

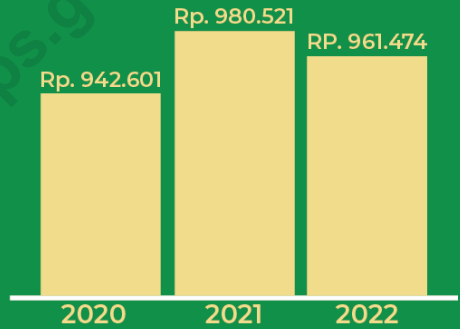
Sumber/Source: ...

BAB
Chapter
10

PENGELUARAN PENDUDUK

POPULATION EXPENDITURE

Rata-rata pengeluaran konsumsi masyarakat Kabupaten Dompu pada tahun 2022 lebih rendah dari tahun sebelumnya



Rata-rata pengeluaran perkapita sebulan

Rp. 961.475



Konsumsi Makanan
Rp. 576.436



Konsumsi Non-Makanan
Rp. 385.039

PENJELASAN TEKNIS

1. Pengeluaran rata-rata per kapita adalah biaya yang dikeluarkan untuk konsumsi semua anggota rumah tangga selama sebulan baik yang berasal dari pembelian, pemberian maupun produksi sendiri dibagi dengan banyaknya anggota rumah tangga dalam rumah tangga tersebut.

TECHNICAL NOTES

1. *Per capita Average Expenditure is the cost spent for all household members consumption during the month, whether from purchasing, giving or own production, divided by the number of household members in the household.*

<https://dompukab.bps.go.id>

ULASAN

Pengeluaran rata-rata per kapita sebulan pada tahun 2022 penduduk Kabupaten Dompu untuk makanan sebesar 576.436 rupiah dan untuk non makanan sebesar 385.059 rupiah.

Pada tahun 2022 persentase pengeluaran makanan terhadap seluruh pengeluaran di Kabupaten Dompu sebesar 59,95 persen.

Untuk komoditas kelompok barang bukan makanan di Kabupaten Dompupenyumbang kontribusi terbesar adalah perumahan dan fasilitas rumah tangga.

DESCRIPTION

The average monthly per capita expenditure in 2022 for the residents of Dompu Regency for food is 576.436 rupiah and for non-food is 385.059 rupiah.

In 2022 the percentage of food expenditure to all expenditures in Bima Regency is 59,95 percent. For non-food goods group commodities in Dompu Regency, the biggest contributors are housing and household facilities.

Tabel
Table 10.1

Rata-rata Pengeluaran per Kapita Sebulan Menurut Kelompok Komoditas (rupiah) di Kabupaten Dompu, 2021 dan 2022
Monthly Average Expenditure per Capita by Commodity Group (rupiahs) in Dompu Regency, 2021 and 2022

Kelompok Komoditas/Commodity Group	2021	2022
(1)	(2)	(3)
Makanan/Food		
Padi-padian/Cereals	70,796	88.957
Umbi-umbian/Tubers	4,021	2.830
Ikan/udang/cumi/kerang/Fish/shrimp/common squid/shells	59,385	64.818
Daging/Meat	21,767	28.192
Telur dan susu/Eggs and milk	22,874	17.551
Sayur-sayuran/Vegetables	38,182	40.575
Kacang-kacangan/Legumes	7,962	8.490
Buah-buahan/Fruits	24,799	22.640
Minyak dan kelapa/Oil and coconut	10,535	14.119
Bahan minuman/Beverage stuffs	14,005	15.241
Bumbu-bumbuan/Spices	10,337	11.759
Konsumsi lainnya/Miscellaneous food items	10,363	11.478
Makanan dan minuman jadi/Prepared food and beverages	141,396	162.409
Rokok/Cigarettes	82,301	87.378
Jumlah makanan/Total food	518,722	576.436
Bukan makanan/Non-food		
Perumahan dan fasilitas rumah tangga/Housing and household facilities	250,378	223.144
Aneka barang dan jasa/Goods and services	89,603	73.692
Pakaian, alas kaki, dan tutup kepala/Clothing, footwear, and headgear	31,369	25.674
Barang tahan lama/Durable goods	50,121	27.389
Pajak, pungutan, dan asuransi/Taxes and insurance	36,126	22.427
Keperluan pesta dan upacara/kenduri/Parties and ceremonies	4,202	12.713
Jumlah bukan makanan/Total non-food	461,799	385.039
Jumlah/Total	942,601	961.475

Catatan/Note: ...

Sumber/Source: BPS, Survei Sosial Ekonomi Nasional (Susenas) Maret 2021 dan Maret 2022/BPS-Statistics Indonesia, National Socioeconomic Survey

Tabel
Table 10.2**Persentase Pengeluaran per Kapita Sebulan Menurut Kelompok Komoditas di Kabupaten Dompu, 2021 dan 2022**
Percentage of Monthly Expenditure per Capita by Commodity Group in Dompu Regency, 2021 and 2022

Kelompok Komoditas/Commodity Group	2021	2022
(1)	(2)	(3)
Makanan/Food		
Padi-padian/ <i>Cereals</i>	7.51	9,25
Umbi-umbian/ <i>Tubers</i>	0.43	0,29
Ikan/udang/cumi/kerang/ <i>Fish/shrimp/common squid/shells</i>	6.30	6,74
Daging/ <i>Meat</i>	2.31	2,93
Telur dan susu/ <i>Eggs and milk</i>	2.43	1,83
Sayur-sayuran/ <i>Vegetables</i>	4.05	4,22
Kacang-kacangan/ <i>Legumes</i>	0.84	0,88
Buah-buahan/ <i>Fruits</i>	2.63	2,35
Minyak dan kelapa/ <i>Oil and coconut</i>	1.12	1,47
Bahan minuman/ <i>Beverage stuffs</i>	1.49	1,59
Bumbu-bumbuan/ <i>Spices</i>	1.10	1,22
Konsumsi lainnya/ <i>Miscellaneous food items</i>	1.10	1,19
Makanan dan minuman jadi/ <i>Prepared food and beverages</i>	15.00	16,89
Rokok/ <i>Cigarettes</i>	8.73	9,09
Jumlah makanan/Total food	55.03	59,95
Bukan makanan/Non-food		
Perumahan dan fasilitas rumah tangga/ <i>Housing and household facilities</i>	26.56	23,21
Aneka barang dan jasa/ <i>Goods and services</i>	9.51	7,66
Pakaian, alas kaki, dan tutup kepala/ <i>Clothing, footwear, and headgear</i>	3.33	2,67
Barang tahan lama/ <i>Durable goods</i>	5.32	2,85
Pajak, pungutan, dan asuransi/ <i>Taxes and insurance</i>	3.83	2,33
Keperluan pesta dan upacara/kenduri/ <i>Parties and ceremonies</i>	0.45	1,32
Jumlah bukan makanan/Total non-food	48,99	40,05
Jumlah/Total	100.00	100,00

Catatan/Note: ...

Sumber/Source: BPS, Survei Sosial Ekonomi Nasional (Susenas) Maret 2021 dan Maret 2022/BPS-Statistics Indonesia, National Socioeconomic Survey

Tabel
Table 10.3**Persentase Penduduk Menurut Golongan Pengeluaran Per Kapita Sebulan di Kabupaten Dompu, 2022**
Percentage of Population by Class of Monthly Expenditure per Capita in Dompu Regency, 2022

Golongan Pengeluaran Per Kapita Sebulan (rupiah) Class of Monthly Expenditure per Capita (rupiahs)	Persentase Penduduk Percentage of Population
(1)	(2)
< 150 000	0,00
150 000–199 999	0,00
200 000–299 999	,98
300 000–499 999	18,37
500 000–749 999	28,64
750 000–999 999	16,40
1 000 000–1 499 999	21,01
> 1 500 000	14,60
Jumlah/Total	100,00

Catatan/Note: ...

Sumber/Source: BPS, Survei Sosial Ekonomi Nasional (Susenas) Maret/BPS-Statistics Indonesia, National Socioeconomic Survey March


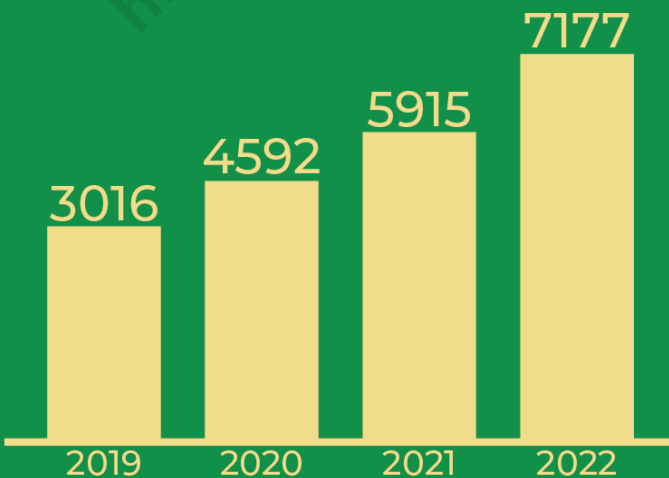
BAB
Chapter
11

PERDAGANGAN
TRADE



Jenis Sarana Perdagangan
Terbanyak di Kabupaten
Dompu Tahun 2022 adalah
Kios dengan Jumlah Sarana
Sebanyak **4.581 unit**

Jumlah Sarana Perdagangan
di Kabupaten Dompu Tahun 2019-2022



<https://dompukab.bps.go.id>

PENJELASAN TEKNIS

1. Perdagangan atau perniagaan adalah kegiatan tukar menukar barang atau jasa atau keduanya yang berdasarkan kesepakatan bersama.
2. Badan hukum diartikan sebagai organisasi atau perkumpulan yang didirikan dengan akta yang otentik dan dalam hukum diperlakukan sebagai orang yang memiliki hak dan kewajiban atau disebut juga dengan subyek hukum. Subyek hukum dalam ilmu hukum ada dua yakni, orang dan badan hukum. Disebut sebagai subyek hukum oleh karena orang dan badan hukum menyangkut hak dan kewajiban hukum.
3. Pasar adalah tempat bertemunya pembeli dan penjual untuk melakukan transaksi jual beli barang atau jasa.
4. Koperasi adalah badan usaha yang memiliki anggota orang atau badan hukum yang didirikan dengan berlandaskan asas kekeluargaan serta demokrasi ekonomi. operasi merupakan produk ekonomi yang kegiatannya menjadi gerakan ekonomi kerakyatan, dan berjalan dengan prinsip gotong-royong
5. Pedagang besar adalah pedagang yang membeli barang secara besar dari produsen dan menjualnya kepada pedagang pengecer.

TECHNICAL NOTES

1. *Trade or business is the exchange of goods or services or both are based on mutual agreement*
2. *The legal entity is defined as an organization or association that was established with the authentic deed and in law be treated as having rights and obligations or collectively, the subject of law. The subjects of law in jurisprudence there are two, namely, legal and natural persons. Known as the subject of law and therefore persons and legal entities holding the legal rights and obligations.*
3. *Market is a meeting place for buyers and sellers to buy and sell goods or services.*
4. *The cooperative is a business entity whose members are persons or legal entities established in accordance with the principle of family and economic democracy, operating a product of economic activities into the economy, and walked with the principle of mutual assistance*
5. *Large Traders are traders who buy goods from manufacturers and sell to retailers.*
6. *Small traders are traders who buy goods from wholesalers and sell directly to consumers.*

6. Pedagang kecil adalah pedagang yang membeli barang dari pedagang besar dan menjualnya langsung kepada konsumen.

<https://dompukab.bps.go.id>

Tabel
Table 11.1**Jumlah Sarana Perdagangan Menurut Jenisnya di
Kabupaten Dompu, 2019–2022**
**Number of Trading Facilities by Type of Facility in Dompu
Regency, 2019–2022**

Jenis Sarana Perdagangan Type of Trading Facilities	2019	2020	2021	2022
(1)	(2)	(3)	(4)	(5)
Pasar/Market	10	12	15	17
Toko/Store	15	17	19	20
Kios	1781	2781	3781	4581
Warung	1210	1782	2100	2559
Jumlah/Total	3016	4592	5915	7177

Catatan/Note: ...

Sumber/Source: ...

BAB
Chapter
12

**SISTEM NERACA
REGIONAL**

*SYSTEM of REGIONAL
ACCOUNTS*

Lapangan Usaha di Kabupaten Dompu dengan Distribusi Persentase Produk Domestik Regional Bruto Atas Dasar Harga Berlaku Tertinggi adalah Lapangan Usaha **Pertanian, Kehutanan dan Perikanan** dengan Persentase sebesar

39,43



Lapangan Usaha di Kabupaten Dompu dengan Distribusi Persentase Produk Domestik Regional Bruto Atas Dasar Harga Berlaku Terendah adalah Lapangan Usaha **Pengadaan Air, Pengelolaan Sampah Limbah, dan Daur Ulang** dengan Persentase sebesar

0,02

PENJELASAN TEKNIS

1. Realisasi Penerimaan dan Pengeluaran Pemerintah Provinsi adalah realisasi/perhitungan APBD Provinsi pada tiap tahun anggaran.
2. Pendapatan Asli Daerah (PAD) adalah pendapatan yang diperoleh daerah yang dipungut berdasarkan peraturan daerah sesuai dengan peraturan perundang-undangan, guna keperluan daerah yang bersangkutan dalam membiayai kegiatannya.
3. Dana Perimbangan adalah dana yang bersumber dari pendapatan APBN yang dialokasikan kepada Daerah untuk mendanai kebutuhan daerah dalam rangka pelaksanaan desentralisasi.
4. Lain-lain Pendapatan yang Sah adalah pendapatan lainnya dari pemerintah pusat dan atau dari instansi pusat, serta dari daerah lainnya.
5. Perdagangan atau perniagaan adalah kegiatan tukar menukar barang atau jasa atau keduanya yang berdasarkan kesepakatan bersama.
6. Badan hukum diartikan sebagai organisasi atau perkumpulan yang didirikan dengan akta yang otentik dan dalam hukum diperlakukan sebagai orang yang memiliki hak dan kewajiban atau disebut juga dengan subyek hukum. Subyek hukum dalam

TECHNICAL NOTES

1. *Actual revenue and expenditure of Provincial Government is the realization/provincial budget calculations for every fiscal year.*
2. *Original Local Government Revenue is revenue that withheld based on local regulations in accordance with the legislation, for the purposes of financing their activities.*
3. *Balanced Budget is the fund coming from the state budget that allocated to regions to fund their needs in the context of decentralization.*
4. *Other Legal Revenue is other income that coming from the central government and or from the central agencies, as well as from other local government.*
5. *Trade or business is the exchange of goods or services or both are based on mutual agreement*
6. *The legal entity is defined as an organization or association that was established with the authentic deed and in law be treated as having rights and obligations or collectively, the subject of law. The subjects of law in jurisprudence there are two, namely, legal and natural persons. Known as the subject of law and therefore persons and legal entities holding the legal rights and obligations.*
7. *Market is a meeting place for buyers and sellers to buy and sell goods or services.*
8. *The cooperative is a business*

- ilmu hukum ada dua yakni, orang dan badan hukum. Disebut sebagai subyek hukum oleh karena orang dan badan hukum menyanggah hak dan kewajiban hukum.
7. Pasar adalah tempat bertemunya pembeli dan penjual untuk melakukan transaksi jual beli barang atau jasa.
 8. Koperasi adalah badan usaha yang memiliki anggota orang atau badan hukum yang didirikan dengan berlandaskan asas kekeluargaan serta demokrasi ekonomi. operasi merupakan produk ekonomi yang kegiatannya menjadi gerakan ekonomi kerakyatan, dan berjalan dengan prinsip gotong-royong.
 9. Pedagang besar adalah pedagang yang membeli barang secara besar dari produsen dan menjualnya kepada pedagang pengecer.
 10. Pedagang kecil adalah pedagang yang membeli barang dari pedagang besar dan menjualnya langsung kepada konsumen.
 11. Penghitungan statistik neraca nasional mengikuti buku petunjuk yang diterbitkan oleh Perserikatan Bangsa Bangsa (PBB) dikenal sebagai Sistem Neraca Nasional (SNN). SNN adalah rekomendasi internasional tentang bagaimana menyusun ukuran aktivitas ekonomi yang sesuai dengan standar neraca baku yang didasarkan *entity whose members are persons or legal entities established in accordance with the principle of family and economic democracy, operating a product of economic activities into the economy, and walked with the principle of mutual assistance*
9. *Large Traders are traders who buy goods from manufacturers and sell to retailers.*
 10. *Small traders are traders who buy goods from wholesalers and sell directly to consumers*
 11. *The method used to estimate national accounts statistics is based on the standard guidelines formed by United Nation known as System of National Accounts (SNA). SNA is the internationally agreed standard set of recommendations on how to compile measures of economic activity in accordance with strict accounting conventions based on economic principles. The recommendations are expressed in term of a set of concepts, definitions, classifications and accounting rules that comprise the internationally agreed standard for measuring indicators such as . Gross Domestic Product (GDP). One of the improvement in the national statistical system is to rebase GDP form base year 2000 to 2010 in order to capture current economic condition. It is in line with the United Nations (UN) recommendation on 2008 SNA.*
 12. *The basic measure of the value*

pada prinsip-prinsip ekonomi. Rekomendasi yang dimaksud dinyatakan dalam sekumpulan konsep, definisi, klasifikasi, dan aturan neraca yang disepakati secara internasional dalam mengukur indikator tertentu seperti Produk Domestik Bruto (PDB). Salah satu bentuk adaptasi pencatatan statistik nasional adalah melakukan perubahan tahun dasar PDB Indonesia dari tahun 2000 ke 2010. Perubahan tahun dasar PDB dilakukan seiring dengan mengadopsi rekomendasi PBB yang tertuang dalam Sistem Neraca Nasional 2008 (SNA 2008).

12. Produk Domestik Bruto pada tingkat nasional serta Produk Domestik Regional Bruto (PDRB) pada tingkat regional (Kabupaten) menggambarkan kemampuan suatu wilayah untuk menciptakan nilai tambah pada suatu waktu tertentu. Untuk menyusun PDB maupun PDRB digunakan 2 pendekatan, yaitu lapangan usaha dan pengeluaran. Keduanya menyajikan komposisi data nilai tambah dirinci menurut sumber kegiatan ekonomi (lapangan usaha) dan menurut komponen penggunaannya. PDB maupun PDRB dari sisi lapangan usaha merupakan penjumlahan seluruh komponen nilai tambah bruto yang mampu diciptakan oleh sektor-sektor ekonomi atas berbagai aktivitas

added arising from economic activity is known as Gross Domestic Product at the national level and Gross Regional Domestic Product (GRDP) at the regional level (provinces/regencies/municipalities). To compile these statistics, two approaches have been used, i.e. "production approach" and "expenditure approach". The first approach is to measure value added produced by various kinds of economic activities, while the second approach is to measure final uses of the country's output. In other words, GDP/GRDP is the sum of total value added produced by all economic industries (activities) and the way of using it.

13. *GDP by industry classification changes from 9 sectors to 17 industries. GDP by industry is classified by types of economic activities such as Agriculture, Forestry and Fishing; Mining and Quarrying; Manufacturing; Electricity and Gas; Water supply, Sewerage, Waste Management and Remediation Activities; Construction; Wholesale and Retail Trade; Repair of Motor Vehicles and Motorcycles; Transportation and Storage; Accommodation and Food Service Activities; Information and Communication; Financial and Insurance Activities; Real Estate Activities; Business Activities; Public Administration; Defence and Compulsory Social Security; Education; Human Health and*

- produksinya. Sedangkan darisisi pengeluaran menjelaskan tentang penggunaan dari nilai tambah tersebut.
13. PDB menurut lapangan usaha mengalami perubahan klasifikasi dari 9 lapangan usaha menjadi 17 lapangan usaha. PDB menurut lapangan usaha dirinci menurut total nilai tambah dari seluruh sektor ekonomi yang mencakup lapangan usaha Pertanian, Kehutanan, dan Perikanan; Pertambangan dan Penggalian; Industri Pengolahan; Pengadaan Listrik dan Gas; Pengadaan Air, Pengelolaan Sampah, Limbah dan Daur Ulang; Konstruksi; Perdagangan Besar dan Eceran, Reparasi Mobil dan Sepeda Motor; Transportasi dan Pergudangan; Penyediaan Akomodasi dan Makan Minum; Informasi dan Komunikasi; Jasa Keuangan dan Asuransi; Real Estat; Jasa Perusahaan; Administrasi Pemerintahan, Pertahanan dan Jaminan Sosial Wajib; Jasa Pendidikan; Jasa Kesehatan dan Kegiatan Sosial; dan Jasa lainnya.
 14. Ekspor barang dan jasa merupakan transaksi perdagangan barang dan jasa dari penduduk (residen) ke bukan penduduk (nonresiden). Impor barang dan jasa adalah transaksi perdagangan dari bukan penduduk ke penduduk. Ekspor atau impor barang terjadi pada saat terjadi perubahan hak kepemilikan barang antara
 - . *Social Work Activities; and Other Services Activities.*
 14. *Exports of goods and services consist of transactions of goods and services from residents to non-residents. Imports of goods and services consist of transaction of goods and services from nonresidents to residents. Exports and imports of goods occur when there are changes in ownership of goods between residents and nonresidents (with or without physical movements of goods across frontiers). On the GDP at 2010 basic year, exports and imports of goods specified into non oil and gas.*
 15. *GDP and its aggregations are presented in two forms: at current market prices and at constant base year market prices. In presenting current market prices, all aggregates are valued at current market prices, while base year constant market prices are shown by valuing all aggregates at fixed base year prices. Year of 2010 is used as the base year in this publication.*
 16. *Growth rate of Gross Domestic Product is derived from GDP at constant market prices. It is obtained by subtracting the value of GDP year n with the value of GDP year n-1, divided by the value of GDP year n-1 then multiplied by 100 percent. The growth rate of GDP explains the income growth during the given period.*

penduduk dengan bukan penduduk (dengan atau tanpa perpindahan fisik barang tersebut). Pada PDB dengan tahun dasar 2010, ekspor dan impor barang dirinci menjadi nonmigas dan migas.

15. Produk Domestik Bruto maupun agregat turunannya disajikan dalam 2 (dua) versi penilaian, yaitu atas dasar "harga berlaku" dan atas dasar "harga konstan". Disebut sebagai harga berlaku karena seluruh agregat dinilai dengan menggunakan harga pada tahun berjalan, sedangkan harga konstan penilaiannya didasarkan kepada harga satu tahun dasar tertentu, dalam publikasi ini digunakan harga tahun 2010.
16. Laju pertumbuhan Produk Domestik Bruto diperoleh dari perhitungan PDB atas dasar harga konstan. Diperoleh dengan cara mengurangi nilai PDB pada tahun ke-n terhadap nilai pada tahun ke n-1 (tahun sebelumnya), dibagi dengan nilai pada tahun ke n-1, dikalikan dengan 100 persen. Laju pertumbuhan menunjukkan perkembangan agregat pendapatan dari satu waktu tertentu terhadap waktu sebelumnya

ULASAN

Pembangunan yang dilakukan di segala bidang pada dasarnya adalah untuk membentuk landasan dan struktur ekonomi yang kuat. Keberhasilan pembangunan, khususnya di bidang ekonomi tercermin dari laju pertumbuhan ekonominya.

Produk Domestik Regional Bruto (PDRB) merupakan salah satu indikator ekonomi yang mencerminkan produktivitas perekonomian suatu daerah.

DESCRIPTION

Development undertaken in all areas is basically to establish a foundation and a strong economic structure. The success of development, especially in the economic sector is reflected by the rate of economic growth.

Gross Regional Domestic Product (GDP) is one of the economic indicators that reflect the productivity of the economy of a region. The economic structure of a region reflects the strength and at the same dependence on one sector of a region.

Tabel
Table 12.1.

Produk Domestik Regional Bruto Atas Dasar Harga Berlaku Menurut Lapangan Usaha di Kabupaten Dompu (miliar rupiah), 2018–2022
Gross Regional Domestic Product at Current Market Prices by Industry in Dompu Regency (billion rupiahs), 2018–2022

Lapangan Usaha/Industry	2018	2019	2020	2021 ^x	2022 ^{xx}
(1)	(2)	(3)	(4)	(5)	(6)
A Pertanian, Kehutanan, dan Perikanan/ <i>Agriculture, Forestry, and Fishing</i>	2,675,525.3	2,816,392.9	2,841,534.5	2,932,251.5	3,085,542.9
B Pertambangan dan Penggalian/ <i>Mining and Quarrying</i>	190,457.4	213,578.6	201,850.3	208,920.4	219,150.4
C Industri Pengolahan/ <i>Manufacturing</i>	144,560.6	154,904.0	156,561.4	158,670.3	165,700.8
D Pengadaan Listrik dan Gas/ <i>Electricity and Gas</i>	2,976.9	3,140.3	3,314.5	3,544.9	3,924.7
E Pengadaan Air; Pengelolaan Sampah, Limbah, dan Daur Ulang/ <i>Water Supply; Sewerage, Waste Management, and Remediation Activities</i>	1,559.2	1,611.2	1,669.2	1,711.5	1,810.7
F Konstruksi/ <i>Construction</i>	543,455.7	624,976.6	531,967.5	582,236.8	615,198.4
G Perdagangan Besar dan Eceran; Reparasi Mobil dan Sepeda Motor/ <i>Wholesale and Retail Trade; Repair of Motor Vehicles and Motorcycles</i>	1,048,500.7	1,157,284.8	1,120,789.7	1,149,835.2	1,250,315.3
H Transportasi dan Pergudangan/ <i>Transportation and Storage</i>	352,213.5	382,568.8	294,441.3	300,059.0	337,290.4
I Penyediaan Akomodasi dan Makan Minum/ <i>Accommodation and Food Service Activities</i>	85,187.9	91,059.1	91,322.1	93,218.6	106,954.9
J Informasi dan Komunikasi/ <i>Information and Communication</i>	65,135.4	68,844.9	77,992.8	81,990.5	85,974.7

Lanjutan Tabel/*Continued Table 12.1*

Lapangan Usaha/ <i>Industry</i>		2018	2019	2020	2021 ^x	2022 ^{xx}
(1)		(2)	(3)	(4)	(5)	(6)
K	Jasa Keuangan dan Asuransi/ <i>Financial and Insurance Activities</i>	207,873.6	214,779.7	251,252.7	264,251.9	301,438.1
L	Real Estat/ <i>Real Estate Activities</i>	220,485.5	234,352.3	237,406.3	242,503.9	256,855.4
M,N	Jasa Perusahaan/ <i>Business Activities</i>	13,031.1	14,069.6	14,234.6	14,364.6	15,917.2
O	Administrasi Pemerintahan, Pertahanan, dan Jaminan Sosial Wajib/ <i>Public Administration and Defence; Compulsory Social Security</i>	588,179.9	606,926.1	645,310.7	686,395.9	724,392.7
P	Jasa Pendidikan/ <i>Education</i>	327,962.8	358,258.9	370,157.9	383,574.8	402,828.1
Q	Jasa Kesehatan dan Kegiatan Sosial/ <i>Human Health and Social Work Activities</i>	94,653.2	103,542.5	105,197.5	112,462.5	115,743.0
R,S,T,U	Jasa Lainnya/ <i>Other Services Activities</i>	108,611.8	118,382.5	119,356.3	123,073.5	136,959.4
Produk Domestik Regional Bruto/<i>Gross Regional Domestic Product</i>		6,670,370.7	7,164,672.9	7,064,359.5	7,339,065.9	7,825,997.0

Catatan/*Note*: ...Sumber/*Source*: BPS, berbagai sensus, survei dan sumber lain/*BPS-Statistics Indonesia, various census, survey, and other sources*

Tabel
Table 12.2

Produk Domestik Regional Bruto Atas Dasar Harga Konstan 2010 Menurut Lapangan Usaha di Kabupaten Dompu (miliar rupiah), 2018–2022
Gross Regional Domestic Product at 2010 Constant Market Prices by Industry in Dompu Regency (billion rupiahs), 2018–2022

Lapangan Usaha/Industry		2018	2019	2020	2021 ^a	2022 ^{xx}
(1)		(2)	(3)	(4)	(5)	(6)
A	Pertanian, Kehutanan, dan Perikanan/ <i>Agriculture, Forestry, and Fishing</i>	1,926,009.4	1,971,010.9	1,950,680.2	1,970,865.4	2,021,790.3
B	Pertambangan dan Penggalian/ <i>Mining and Quarrying</i>	146,712.1	157,482.8	146,424.6	149,278.7	150,661.9
C	Industri Pengolahan/ <i>Manufacturing</i>	121,977.1	127,452.5	127,595.3	128,582.3	131,139.7
D	Pengadaan Listrik dan Gas/ <i>Electricity and Gas</i>	2,737.2	2,913.8	3,157.2	3,417.8	3,749.3
E	Pengadaan Air; Pengelolaan Sampah, Limbah, dan Daur Ulang/ <i>Water Supply; Sewerage, Waste Management, and Remediation Activities</i>	1,158.3	1,195.9	1,226.2	1,241.6	1,240.8
F	Konstruksi/ <i>Construction</i>	436,689.7	476,918.5	400,733.9	424,238.8	424,771.9
G	Perdagangan Besar dan Eceran; Reparasi Mobil dan Sepeda Motor/ <i>Wholesale and Retail Trade; Repair of Motor Vehicles and Motorcycles</i>	756,244.5	805,959.9	775,101.6	784,395.9	808,684.5
H	Transportasi dan Pergudangan/ <i>Transportation and Storage</i>	273,339.9	289,166.2	220,523.8	222,820.2	241,614.4
I	Penyediaan Akomodasi dan Makan Minum/ <i>Accommodation and Food Service Activities</i>	53,997.7	56,296.5	55,704.9	56,034.1	61,902.5
J	Informasi dan Komunikasi/ <i>Information and Communication</i>	59,626.5	62,074.4	69,672.3	72,705.5	74,820.4

Lanjutan Tabel/*Continued Table 12.2*

Lapangan Usaha/Industry		2018	2019	2020	2021^x	2022^{xx}
(1)		(2)	(3)	(4)	(5)	(6)
K	Jasa Keuangan dan Asuransi/ <i>Financial and Insurance Activities</i>	150,060.5	152,636.8	176,817.5	177,759.8	185,711.7
L	Real Estat/ <i>Real Estate Activities</i>	152,570.1	159,847.8	161,647.7	163,509.0	170,015.9
M,N	Jasa Perusahaan/ <i>Business Activities</i>	9,669.4	10,141.0	10,122.3	10,137.1	10,733.7
O	Administrasi Pemerintahan, Pertahanan, dan Jaminan Sosial Wajib/ <i>Public Administration and Defence; Compulsory Social Security</i>	350,167.8	358,082.0	368,394.7	377,661.5	385,397.8
P	Jasa Pendidikan/ <i>Education</i>	239,261.5	255,637.4	258,117.1	261,105.0	268,700.0
Q	Jasa Kesehatan dan Kegiatan Sosial/ <i>Human Health and Social Work Activities</i>	76,134.7	80,613.9	79,927.9	83,506.8	85,047.1
R,S,T,U	Jasa Lainnya/ <i>Other Services Activities</i>	87,019.1	91,870.8	90,805.1	91,727.2	99,849.3
Produk Domestik Regional Bruto/<i>Gross Regional Domestic Product</i>		4,843,375.4	5,059,301.2	4,896,652.1	4,978,986.6	5,125,831.1

Catatan/Note: ...

Sumber/Source: BPS, berbagai sensus, survei dan sumber lain/*BPS-Statistics Indonesia, various census, survey, and other sources*

Tabel
Table 12.3

Distribusi Persentase Produk Domestik Regional Bruto Atas Dasar Harga Berlaku Menurut Lapangan Usaha di Kabupaten Dompu, 2018–2022
Percentage Distribution of Gross Regional Domestic Product at Current Market Prices by Industry in Dompu Regency, 2018–2022

Lapangan Usaha/ <i>Industry</i>	2018	2019	2020	2021 ^x	2022 ^{xx}
(1)	(2)	(3)	(4)	(5)	(6)
A Pertanian, Kehutanan, dan Perikanan/ <i>Agriculture, Forestry, and Fishing</i>	40.11	39.31	40.22	39.95	39.43
B Pertambangan dan Penggalian/ <i>Mining and Quarrying</i>	2.86	2.98	2.86	2.85	2.80
C Industri Pengolahan/ <i>Manufacturing</i>	2.17	2.16	2.22	2.16	2.12
D Pengadaan Listrik dan Gas/ <i>Electricity and Gas</i>	0.04	0.04	0.05	0.05	0.05
E Pengadaan Air; Pengelolaan Sampah, Limbah, dan Daur Ulang/ <i>Water Supply; Sewerage, Waste Management, and Remediation Activities</i>	0.02	0.02	0.02	0.02	0.02
F Konstruksi/ <i>Construction</i>	8.15	8.72	7.53	7.93	7.86
G Perdagangan Besar dan Eceran; Reparasi Mobil dan Sepeda Motor/ <i>Wholesale and Retail Trade; Repair of Motor Vehicles and Motorcycles</i>	15.72	16.15	15.87	15.67	15.98
H Transportasi dan Pergudangan/ <i>Transportation and Storage</i>	5.28	5.34	4.17	4.09	4.31
I Penyediaan Akomodasi dan Makan Minum/ <i>Accommodation and Food Service Activities</i>	1.28	1.27	1.29	1.27	1.37
J Informasi dan Komunikasi/ <i>Information and Communication</i>	0.98	0.96	1.10	1.12	1.10
K Jasa Keuangan dan Asuransi/ <i>Financial and Insurance Activities</i>	3.12	3.00	3.56	3.60	3.85

Lanjutan Tabel/*Continued Table* 12.3

Lapangan Usaha/ <i>Industry</i>		2018	2019	2020	2021 ^x	2022 ^{xx}
(1)		(2)	(3)	(4)	(5)	(6)
L	Real Estat/ <i>Real Estate Activities</i>	3.31	3.27	3.36	3.30	3.28
M,N	Jasa Perusahaan/ <i>Business Activities</i>	0.20	0.20	0.20	0.20	0.20
O	Administrasi Pemerintahan, Pertahanan, dan Jaminan Sosial Wajib/ <i>Public Administration and Defence; Compulsory Social Security</i>	8.82	8.47	9.13	9.35	9.26
P	Jasa Pendidikan/ <i>Education</i>	4.92	5.00	5.24	5.23	5.15
Q	Jasa Kesehatan dan Kegiatan Sosial/ <i>Human Health and Social Work Activities</i>	1.42	1.45	1.49	1.53	1.48
R,S,T,U	Jasa Lainnya/ <i>Other Services Activities</i>	1.63	1.65	1.69	1.68	1.75
Produk Domestik Regional Bruto/<i>Gross Regional Domestic Product</i>		100.00	100.00	100.00	100.00	100.00

Catatan/*Note*: ...Sumber/*Source*: BPS, berbagai sensus, survei dan sumber lain/*BPS-Statistics Indonesia, various census, survey, and other sources*

Tabel
Table 12.4

Laju Pertumbuhan Produk Domestik Regional Bruto Atas Dasar Harga Konstan 2010 Menurut Lapangan Usaha di Kabupaten Dompu (persen), 2019–2022
Growth Rate of Gross Regional Domestic Product at 2010 Constant Market Prices by Industry in Dompu Regency (percent), 2019–2022

Lapangan Usaha/Industry		2019	2020	2021 ^x	2022 ^{xx}
(1)		(2)	(3)	(4)	(5)
A	Pertanian, Kehutanan, dan Perikanan/ <i>Agriculture, Forestry, and Fishing</i>	2.34	-1.03	1.03	2.58
B	Pertambangan dan Penggalian/ <i>Mining and Quarrying</i>	7.34	-7.02	1.95	0.93
C	Industri Pengolahan/ <i>Manufacturing</i>	4.49	0.11	0.77	1.99
D	Pengadaan Listrik dan Gas/ <i>Electricity and Gas</i>	6.45	8.35	8.25	9.70
E	Pengadaan Air; Pengelolaan Sampah, Limbah, dan Daur Ulang/ <i>Water Supply; Sewerage, Waste Management, and Remediation Activities</i>	3.25	2.53	1.25	-0.06
F	Konstruksi/ <i>Construction</i>	9.21	-15.97	5.87	0.13
G	Perdagangan Besar dan Eceran; Reparasi Mobil dan Sepeda Motor/ <i>Wholesale and Retail Trade; Repair of Motor Vehicles and Motorcycles</i>	6.57	-3.83	1.20	3.10
H	Transportasi dan Pergudangan/ <i>Transportation and Storage</i>	5.79	-23.74	1.04	8.43
I	Penyediaan Akomodasi dan Makan Minum/ <i>Accommodation and Food Service Activities</i>	4.26	-1.05	0.59	10.47
J	Informasi dan Komunikasi/ <i>Information and Communication</i>	4.11	12.24	4.35	2.91
K	Jasa Keuangan dan Asuransi/ <i>Financial and Insurance Activities</i>	1.72	15.84	0.53	4.47
L	Real Estat/ <i>Real Estate Activities</i>	4.77	1.13	1.15	3.98

Lanjutan Tabel/*Continued Table 12.4*

Lapangan Usaha/ <i>Industry</i>		2019	2020	2021 ^x	2022 ^{x2}
(1)		(2)	(3)	(4)	(5)
M,N	Jasa Perusahaan/ <i>Business Activities</i>	4.88	-0.18	0.15	5.88
0	Administrasi Pemerintahan, Pertahanan, dan Jaminan Sosial Wajib/ <i>Public Administration and Defence; Compulsory Social Security</i>	2.26	2.88	2.52	2.05
P	Jasa Pendidikan/ <i>Education</i>	6.84	0.97	1.16	2.91
Q	Jasa Kesehatan dan Kegiatan Sosial/ <i>Human Health and Social Work Activities</i>	5.88	-0.85	4.48	1.84
R,S,T,U	Jasa Lainnya/ <i>Other Services Activities</i>	5.58	-1.16	1.02	8.85
Produk Domestik Regional Bruto/<i>Gross Regional Domestic Product</i>		4.46	-3.21	1.68	2.95

Catatan/*Note*: ...Sumber/*Source*: BPS, berbagai sensus, survei dan sumber lain/*BPS-Statistics Indonesia, various census, survey, and other sources*

Tabel
Table 12.5

Produk Domestik Regional Bruto Atas Dasar Harga Berlaku Menurut Jenis Pengeluaran di Kabupaten Dompu (miliar rupiah), 2018–2022
Gross Regional Domestic Product at Current Market Prices by Type of Expenditure in Dompu Regency (billion rupiahs), 2018–2022

Jenis Pengeluaran Type of Expenditure	2018	2019	2020	2021 ^x	2022 ^{xx}
(1)	(2)	(3)	(4)	(5)	(6)
Pengeluaran Konsumsi Rumah Tangga <i>Household Consumption Expenditure</i>	4,633,122	4,876,074	4,799,424	4,959,761	5,337,516
Pengeluaran Konsumsi LNPRT <i>NPISH Consumption Expenditure</i>	100,196	107,560	109,617	112,823	124,391
Pengeluaran Konsumsi Pemerintah <i>Government Consumption Expenditure</i>	1,667,476	1,706,903	1,740,464	1,774,121	1,854,033
Pembentukan Modal Tetap Bruto <i>Gross Fixed Capital Formation</i>	2,611,926	2,814,461	2,707,541	2,857,584	3,025,306
Perubahan Inventori <i>Changes in Inventories</i>	28,364	29,363	29,754	15,350	16,651
Net Ekspor Barang dan Jasa <i>Net Exports of Goods and Services</i>	(2,126,969)	(2,118,848)	(1,869,652)	(2,130,648)	(1,986,952)
Produk Domestik Regional Bruto Gross Regional Domestic Product	6,670,371	7,164,673	7,064,360	7,339,066	7,825,997

Catatan/Note: ...

Sumber/Source: BPS, berbagai sensus, survei dan sumber lain/BPS-Statistics Indonesia, various census, survey, and other sources

Tabel
Table 12.6

Produk Domestik Regional Bruto Atas Dasar Harga Konstan 2010 Menurut Jenis Pengeluaran di Kabupaten Dompu (miliar rupiah), 2018–2022
Gross Regional Domestic Product at 2010 Constant Market Prices by Type of Expenditure in Dompu Regency (billion rupiahs), 2018–2022

Jenis Pengeluaran Type of Expenditure	2018	2019	2020	2021^x	2022^{xx}
(1)	(2)	(3)	(4)	(5)	(6)
Pengeluaran Konsumsi Rumah Tangga <i>Household Consumption Expenditure</i>	3,310,262	3,393,764	3,314,712	3,383,952	3,521,311
Pengeluaran Konsumsi LNPRT <i>NPISH Consumption Expenditure</i>	68,745	71,974	72,829	73,504	77,528
Pengeluaran Konsumsi Pemerintah <i>Government Consumption Expenditure</i>	988,717	1,004,210	1,015,251	1,017,190	1,038,841
Pembentukan Modal Tetap Bruto <i>Gross Fixed Capital Formation</i>	1,699,232	1,776,311	1,703,532	1,747,098	1,768,722
Perubahan Inventori <i>Changes in Inventories</i>	16,253	16,370	16,332	8,204	8,686
Net Ekspor Barang dan Jasa <i>Net Exports of Goods and Services</i>	(1,084,259)	(1,047,386)	(938,311)	(1,094,285)	(955,177)
Produk Domestik Regional Bruto Gross Regional Domestic Product	4,843,375	5,059,301	4,896,652	4,978,987	5,125,831

Catatan/Note: ...

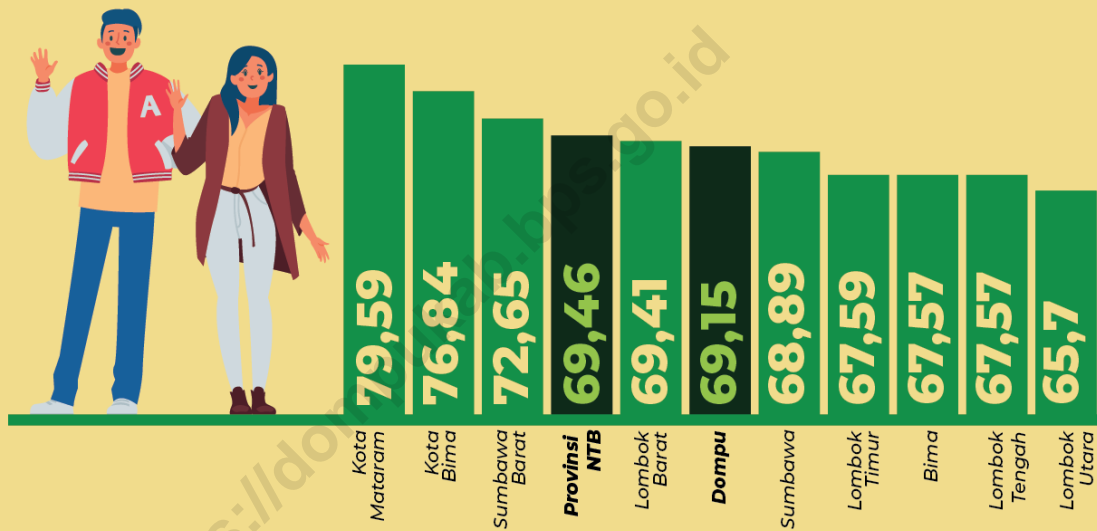
Sumber/Source: BPS, berbagai sensus, survei dan sumber lain/BPS-Statistics Indonesia, various census, survey, and other sources

BAB
Chapter
13

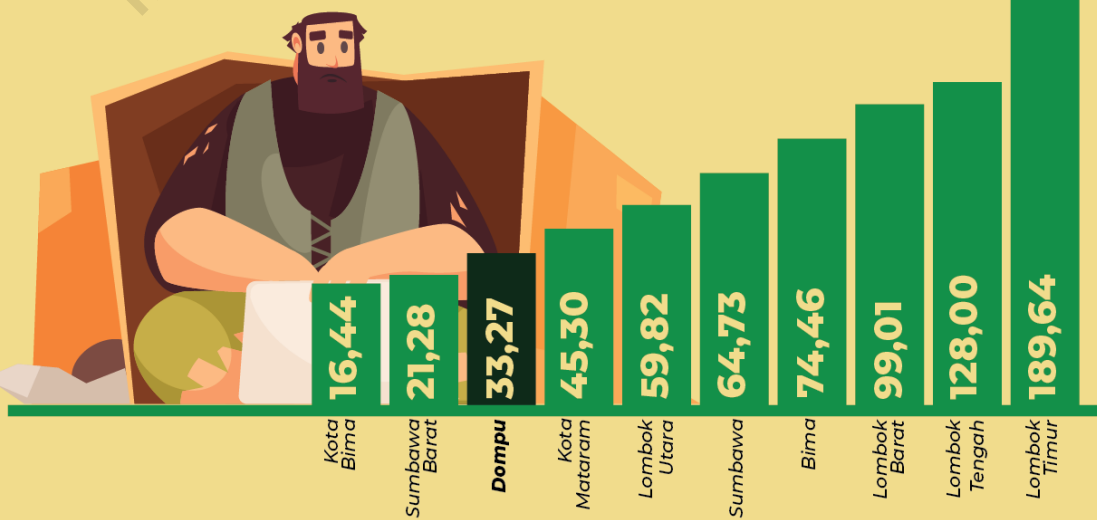
PERBANDINGAN ANTAR KABUPATEN/KOTA

REGENCY/MUNICIPAL COMPARISON

Indeks Pembangunan Manusia Menurut
Kabupaten/Kota di Provinsi Nusa Tenggara Barat, 2022



Jumlah Penduduk Miskin Menurut Kabupaten/Kota
di Provinsi Nusa Tenggara Barat (ribu)



Tabel 13.1 **Jumlah Penduduk Menurut Kabupaten/Kota di Provinsi Nusa Tenggara Barat (ribu), 2018–2022**
Table 13.1 **Population by Regency/Municipality in Nusa Tenggara Barat Province (thousand), 2018–2022**

Kabupaten/Kota Regency/Municipality	2018	2019	2020	2021	2022
(1)	(2)	(3)	(4)	(5)	(6)
Kabupaten Lombok Barat	685.16	694.99	721.48	731.81	744.31
Kabupaten Lombok Tengah	439.41	947.49	1,034.86	1,049.71	1067.68
Kabupaten Lombok Timur	1,192.11	1,200.61	1,325.24	1,343.90	1366.43
Kabupaten Sumbawa	453.80	457.67	509.75	517.78	527.61
Kabupaten Dompu	248.88	252.29	236.67	238.20	239.78
Kabupaten Bima	483.90	488.58	514.11	520.44	527.95
Kabupaten Sumbawa Barat	144.71	148.61	145.800	148.46	151.78
Kabupaten Lombok Utara	218.53	220.41	247.40	251.45	256.44
Kota Mataram	477.48	486.72	429.65	432.02	434.33
Kota Bima	169.71	173.03	155.14	156.22	157.36
Nusa Tenggara Barat	5,013.69	5,070.39	5,320.09	5,390.00	5473.67

Catatan/Note: ...

Sumber/Source: ...

Tabel
Table 13.2**Laju Pertumbuhan Produk Domestik Regional Bruto Atas Dasar Harga Konstan 2010 Menurut Kabupaten/Kota di Provinsi Nusa Tenggara Barat (persen), 2019–2022**
Rate of Growth of Gross Regional Domestic Products at 2010 Constant Market Prices by Regency/Municipality in Nusa Tenggara Barat Province (percent), 2019–2022

Kabupaten/Kota Regency/Municipality	2019	2020	2021 [†]	2022 ^{xx}
(1)	(2)	(3)	(4)	(5)
Kabupaten Lombok Barat	3.84	-7.03	3.40	3.46
Kabupaten Lombok Tengah	4.04	-6.67	4.03	3.55
Kabupaten Lombok Timur	4.70	-3.12	3.12	3.18
Kabupaten Sumbawa	4.86	-4.18	1.87	3.21
Kabupaten Dompu	4.46	-3.21	1.68	2.95
Kabupaten Bima	4.26	-3.53	1.79	2.83
Kabupaten Sumbawa Barat	-1.15	28.79	-0.33	24.14
Kabupaten Lombok Utara	5.86	-7.46	1.38	3.49
Kota Mataram	5.58	-5.52	3.27	3.53
Kota Bima	5.15	-4.95	2.08	2.7
Nusa Tenggara Barat	3.90	-0.64	2.30	6.95

Catatan/Note: ...

Sumber/Source: BPS dan sumber lain/BPS-Statistics Indonesia and other sources

Tabel 13.3 Jumlah Penduduk Miskin Menurut Kabupaten/Kota di Provinsi Nusa Tenggara Barat (ribu), 2018–2022
Number of Poor Population by Regency/Municipality in West Nusa Tenggara Province (thousand), 2018–2022

Kabupaten/Kota Regency/Municipality	2018	2019	2020	2021	2022
(1)	(2)	(3)	(4)	(5)	(6)
Kabupaten Lombok Barat	103,77	105,04	100,25	105,24	99,01
Kabupaten Lombok Tengah	130,00	128,82	128,10	131,94	128,00
Kabupaten Lombok Timur	196,87	193,56	183,84	190,84	189,64
Kabupaten Sumbawa	63,77	63,49	62,88	66,00	64,73
Kabupaten Dompu	30,74	30,81	30,97	33,26	33,27
Kabupaten Bima	71,65	71,95	71,32	75,49	74,46
Kabupaten Sumbawa Barat	20,36	20,45	20,20	21,51	21,28
Kabupaten Lombok Utara	62,86	63,84	59,86	61,70	59,82
Kota Mataram	42,60	43,19	41,80	44,45	45,30
Kota Bima	14,84	14,80	14,66	16,22	16,44
Nusa Tenggara Barat	737,46	753,96	713,89	746,66	731,94

Catatan/Note: ...

Sumber/Source: BPS, Survei Sosial Ekonomi Nasional/BPS-Statistics Indonesia, National Socioeconomic Survey

Tabel
Table 13.4**Indeks Pembangunan Manusia Menurut Kabupaten/Kota
di Provinsi Nusa Tenggara Barat, 2018–2022**
*Human Development Index by Regency/Municipality in
West Nusa Tenggara Province, 2018–2022*

Kabupaten/Kota <i>Regency/Municipality</i>	2018	2019	2020	2021	2022
(1)	(2)	(3)	(4)	(5)	(6)
Kabupaten Lombok Barat	67,18	68,03	68,20	68,61	69,41
Kabupaten Lombok Tengah	65,36	66,36	66,43	66,72	67,57
Kabupaten Lombok Timur	65,35	66,23	66,30	66,66	67,59
Kabupaten Sumbawa	66,77	67,60	67,61	68,01	68,89
Kabupaten Dompu	66,97	67,83	67,84	68,45	69,15
Kabupaten Bima	65,62	66,37	66,30	66,66	67,57
Kabupaten Sumbawa Barat	70,71	71,52	71,63	71,85	72,65
Kabupaten Lombok Utara	63,83	64,49	64,42	64,77	65,70
Kota Mataram	78,43	79,10	78,91	79,14	79,59
Kota Bima	75,04	75,80	75,81	76,11	76,84
Nusa Tenggara Barat	67,30	68,14	68,25	68,65	69,46

Catatan/Note: ...

Sumber/Source: BPS, Seri Berita Resmi Statistik Indeks Pembangunan Manusia/BPS-Statistics Indonesia, Series of Press Releases of Human Development Index

DATA

MENCERDASKAN BANGSA



**Badan Pusat Statistik
Kabupaten Dompu**

Jalan Akasia No.2 Bada, Dompu 84211

Telp : (0370) 21084, Fax : (0370) 21084

Homepage : <http://dompukab.bps.go.id> E-mail : bps5205@bps.go.id