

KABUPATEN LOMBOK TIMUR DALAM ANGKA *LOMBOK TIMUR REGENCY IN FIGURES* 2023



**KABUPATEN
LOMBOK TIMUR
DALAM ANGKA
*LOMBOK TIMUR REGENCY
IN FIGURES*
2023**



KABUPATEN LOMBOK TIMUR DALAM ANGKA
Lombok Timur Regency in Figures
2023

ISSN: 0215-6057

No. Publikasi/*Publication Number*: 52030.2302

Katalog /*Catalog*: 4101002.5203

Ukuran Buku/*Book Size*: 14,8 cm x 21 cm

Jumlah Halaman/*Number of Pages* : xxxvii + 382 hal/*pages*

Naskah/*Manuscript*:

BPS Kabupaten Lombok Timur

BPS-Statistics of Lombok Timur Regency

Penyunting/*Editor*:

BPS Kabupaten Lombok Timur

BPS-Statistics of Lombok Timur Regency

Desain Kover/*Cover Design*:

BPS Kabupaten Lombok Timur

BPS-Statistics of Lombok Timur Regency

Ilustrasi Kover/*Cover Illustration*:

Tari Perisaian / *Perisaian Dance*

Diterbitkan oleh/*Published by*:

©BPS Kabupaten Lombok Timur/*BPS-Statistics of Lombok Timur Regency*

Dicetak oleh/*Printed by*:

CV. Maharani

Dilarang mengumumkan, mendistribusikan, mengomunikasikan, dan/atau menggandakan sebagian atau seluruh isi buku ini untuk tujuan komersil tanpa izin tertulis dari Badan Pusat Statistik.

Prohibited to announce, distribute, communicate, and/or copy part or all of this book for commercial purpose without permission from BPS-Statistics Indonesia.

TIM PENYUSUN/TEAM MEMBERS

Pengarah/Director

Lalu Putradi

Penanggung Jawab/Persons in Charge

Lalu Putradi

Penyunting/Editors

Lalu Kherli Kusnendar

Pengolah Data dan Penulis Naskah/Data Processing and Authors

Yuliadi • Yuni Handayani • Khaikal Ahsani • M. Antun Hiriadi • Nur Baniati •
Anggi Kurniadewi • Hary Pristiyantoro • Ade Nelvia

Penata Letak/Layout Designers

Lalu Kherli Kusnendar

<https://lomboktimurke.s.g0>

KONTRIBUTOR DATA/DATA CONTRIBUTOR

1. Kementerian Agama/*Ministry of Religious Affair*
2. Kementerian Pendidikan dan Kebudayaan/*The Ministry of Education and Culture*
3. Badan Meteorologi Klimatologi dan Geofisika/*Meteorological, Climatology, and Geophysical Agency*
4. Badan Pusat Statistik/*BPS-Statistics Indonesia*
5. Dinas Pertanian Kabupaten Lombok Timur
6. Dinas Kesehatan Kabupaten Lombok Timur
7. Dinas Perdagangan Kabupaten Lombok Timur

<https://lomboktimurkab.bps.go.id>

PETA WILAYAH KABUPATEN LOMBOK TIMUR
MAP OF LOMBOK TIMUR REGENCY



KEPALA BPS KABUPATEN LOMBOK TIMUR
CHIEF STATISTICIAN OF LOMBOK TIMUR REGENCY



LALU PUTRADI



KATA PENGANTAR

Kabupaten Lombok Timur dalam Angka 2023 merupakan publikasi tahunan yang diterbitkan oleh BPS Kabupaten Lombok Timur. Disadari bahwa publikasi ini belum sepenuhnya memenuhi harapan pihak pemakai data khususnya para perencana, namun diharapkan dapat membantu melengkapi penyusunan rencana pembangunan di Kabupaten Lombok Timur.

Publikasi ini dapat terwujud berkat kerja sama dan bantuan dari berbagai pihak baik instansi pemerintah maupun swasta. Kepada semua pihak yang telah memberikan bantuan disampaikan penghargaan dan terima kasih yang sebesar-besarnya.

Publikasi ini telah disiapkan dengan sebaik-baiknya. Namun, disadari masih ada kekurangan dan kesalahan yang terjadi. Untuk perbaikan publikasi ini, tanggapan dan saran yang bersifat konstruktif dari para pemakai sangat diharapkan.

Selong, 23 Februari 2023
Kepala BPS
Kabupaten Lombok Timur



LALU PUTRADI



PREFACE

Lombok Timur Regency in Figures 2022 is a yearly publication that published by Statistics of Lombok Timur Regency. It is recognized that this publication do not fully meet the expectations of the users of the data, especially the planners. however, this publication is expected to help complete the preparation of development plans in Lombok Timur Regency.

This publication can be realized due to the cooperation and assistance from various parties, both government and private agencies. To all those who have provided assistance appreciation and thanks.

Although this publication has been prepared as well as possible, but realize there are still shortcomings and mistakes. For the improvement of this publication, feedback and constructive suggestions from users is expected.

Selong , February 23, 2023
Chief Statistician of
Lombok Timur Regency

Ir. Lalu Putradi

DAFTAR ISI / CONTENTS

	Halaman Page
Kata Pengantar/ <i>Preface</i>	xi
Daftar Isi/ <i>Contents</i>	xiii
Daftar Tabel/ <i>List of Tables</i>	xv
Daftar Gambar/ <i>List of Figures</i>	xxix
Daftar Singkatan/ <i>List of Abbreviations</i>	xxxiii
Statistik Kunci/ <i>Key Statistics</i>	xxxv
1. Geografi dan Iklim/ <i>Geography and Climate</i>	1
2. Pemerintahan/ <i>Government</i>	15
3. Penduduk dan Ketenagakerjaan/ <i>Population and Employment</i>	35
4. Sosial dan Kesejahteraan Rakyat/ <i>Social and Welfare</i>	51
5. Pertanian, Kehutanan, Peternakan, dan Perikanan/ <i>Agriculture, Forestry, Livestock, and Fishery</i>	109
6. Industri, Pertambangan, dan Energi/ <i>Industry, Mining, and Energy</i>	159
7. Pariwisata/ <i>Tourism</i>	169
8. Transportasi dan Komunikasi/ <i>Transportation and Communication</i>	177
9. Perbankan, Koperasi, dan Harga-harga/ <i>Banking, Cooperative, dan Prices</i>	189
10. Pengeluaran Penduduk/ <i>Population Expenditure</i>	207
11. Perdagangan/ <i>Trade</i>	217
12. Sistem Neraca Regional/ <i>System of Regional Accounts</i>	225
13. Perbandingan Antar Kabupaten/Kota/ <i>Regency/Municipal Comparison</i>	243

DAFTAR TABEL/LIST OF TABLES

Halaman
Page

1.	GEOGRAFI DAN IKLIM/GEOGRAPHY AND CLIMATE	
1.1	KEADAAN GEOGRAFI	
	GEOGRAPHY CONDITION	
1.1.1	Luas Daerah dan Jumlah Pulau Menurut Kecamatan di Kabupaten Lombok Timur, 2022 <i>Total Area and Number of Islands by Subdistrict in Lombok Timur Regency, 2022</i>	8
1.1.2	Tinggi Wilayah dan Jarak ke Ibukota Kabupaten/Kota Menurut Kecamatan di Kabupaten Lombok Timur, 2022 <i>Altitude and Distance to the Capital of Regency/Municipality by Subdistrict in Lombok Timur Regency, 2022</i>	10
1.1.3	Letak Geografis Kabupaten Lombok Timur <i>Geographical Location of Lombok Timur Regency</i>	11
1.1.4	Topografi Wilayah Kabupaten Lombok Timur, 2022 <i>Topography of Lombok Timur Regency, 2022</i>	12
1.1.5	Nama Pulau dan Posisi Geografis di Kabupaten Lombok Timur Tahun, 2022 <i>Islands and Geographical Location in Lombok Timur Regency, 2022</i>	13
1.1.6	Luas Lahan (ha) Menurut Kecamatan dan Jenis Lahan di Kabupaten Lombok Timur, 2022 <i>Total Area (ha) by Subdistrict and Land Type in Lombok Timur Regency, 2022</i>	15
1.1.7	Luas Lahan (ha) Berdasarkan Jenis Lahan di Kabupaten Lombok Timur, 2022 <i>Total Area (ha) by Land Type in Lombok Timur Regency, 2022</i>	16
1.1.8	Luas Lahan Sawah (ha) Menurut Jenis Penanaman dan Kecamatan di Kabupaten Lombok Timur, 2022 <i>Wetland Area (ha) by Plant Type and Subdistrict in Lombok Timur Regency, 2022</i>	17

1.1.9	Luas Lahan Bukan Sawah (ha) Menurut Jenis Lahan dan Kecamatan di Kabupaten Lombok Timur, 2022 <i>Dryland Area by Land Type and Subdistrict in Lombok Timur Regency, 2022</i>	19
1.2	KEADAAN IKLIM CLIMATE CONDITION	
1.2.1	Pengamatan Unsur Iklim Menurut Bulan di Stasiun Meteorologi Zainuddin Abdul Madjid, 2022 <i>Observation of Climate Elements By Months at Zainuddin Abdul Madjid Meteorological Station, 2022</i>	23
1.2.2	Jumlah Curah Hujan Menurut Bulan dan Kecamatan di Kabupaten Lombok Timur, 2022 (mm) <i>Number of Precipitations by Month and Subdistrict in Lombok Timur Regency, 2022 (mm)</i>	26
1.2.3	Banyaknya Hari Hujan Menurut Bulan dan Kecamatan di Kabupaten Lombok Timur, 2022 (hari)..... <i>Number of Rainy Days by Month by Subdistrict in Lombok Timur Regency, 2022 (days)</i>	29
2.	PEMERINTAHAN/GOVERNMENT	
2.1	WILAYAH ADMINISTRATIF ADMINISTRATIVE AREA	
2.1.1	Jumlah Desa ¹ /Kelurahan Menurut Kecamatan di Kabupaten Lombok Timur, 2018–2022 <i>Number of Villages¹/Kelurahan by Subdistrict in Lombok Timur Regency, 2018–2022</i>	40
2.2	DEWAN PERWAKILAN RAKYAT DAERAH REGIONAL HOUSE OF REPRESENTATIVE	

2.2.1	Jumlah Anggota Dewan Perwakilan Rakyat Daerah Menurut Partai Politik dan Jenis Kelamin di Kabupaten Lombok Timur, 2022 <i>Number of Regional House of Representatives's Members by Political Parties and Sex in Lombok Timur Regency 2022</i>	41
2.2.2	Jumlah Anggota Dewan Perwakilan Rakyat Daerah Menurut Tingkat Pendidikan dan Jenis Kelamin di Kabupaten Lombok Timur, 2022 <i>Number of Regional House of Representative's Members by Educational Level and Sex in Lombok Timur Regency, 2022</i>	42
2.2.3	Jumlah Anggota Dewan Perwakilan Rakyat Daerah Menurut Jumlah Anggota DPRD Kabupaten Lombok Timur Menurut Daerah Pemilihan, 2022 <i>Number of Regional House of Representative's Members by Constituency in Lombok Timur Regency, 2022</i>	43
2.3	SUMBER DAYA MANUSIA HUMAN RESOURCES	
2.3.1	Jumlah Pegawai Negeri Sipil Menurut Jabatan dan Jenis Kelamin di Kabupaten Lombok Timur, Desember 2021 dan Desember 2022 <i>Number of Civil Servants by Occupation and Sex in Lombok Timur Regency, December 2021 and December 2022</i>	45
2.3.2	Jumlah Pegawai Negeri Sipil Menurut Tingkat Pendidikan dan Jenis Kelamin di Kabupaten Lombok Timur, Desember 2021 dan Desember 2022 <i>Number of Civil Servants by Educational Level and Sex in Lombok Timur Regency, Desember 2021 and Desember 2022</i>	47
2.3.3	Jumlah Pegawai Negeri Sipil Menurut Tingkat Kepangkatan dan Jenis Kelamin di Kabupaten Lombok Timur, Desember 2021 dan Desember 2022 <i>Number of Civil Servants by Hierarchy and Sex in Lombok Timur Regency, Desember 2021 and Desember 2022</i>	49
2.3.4	Jumlah Pegawai Negeri Sipil Menurut Dinas/Instansi Pemerintah dan Golongan di Kabupaten Lombok Timur, 2020 <i>Number of Civil Servants by Institution and Range in Lombok Timur Regency, 2020</i>	51

2.3.4	Jumlah Pegawai Negeri Sipil Menurut Dinas/Instansi Pemerintah dan Jenis Kelamin di Kabupaten Lombok Timur, 2022 <i>Number of Civil Servants by Institution and Range in Lombok Timur Regency, 2022</i>	54
2.3.5	Jumlah Pegawai Negeri Sipil Menurut Kelompok Umur dan Jenis Kelamin di Kabupaten Lombok Timur, 2022 <i>Number Civil Servants by Age Group and Sex in Lombok Timur Regency, 2022</i>	57
2.3.6	Jumlah Pegawai Negeri Sipil Menurut Masa Kerja dan Jenis Kelamin di Kabupaten Lombok Timur, 2022 <i>Number Civil Servants by Working Time and Sex in Lombok Timur Regency, 2022</i>	58
2.3.7	Jumlah Pegawai pada Instansi Vertikal Menurut Instansi, Jenis Kelamin dan Golongan di Kabupaten Lombok Timur, 2022 <i>Number of Employees in Vertical Institutions by Institution Sex, and Range in Lombok Timur Regency, 2022</i>	59
2.3.8	Jumlah Pegawai pada Instansi Vertikal Menurut Instansi, Jenis Kelamin dan Eselon di Kabupaten Lombok Timur, 2022 <i>Number of Employees in Vertical Institutions by Institution, Sex and Echelon in Lombok Timur Regency, 2022</i>	62
2.3.9	Jumlah Pegawai pada Instansi Vertikal Menurut Instansi, Jenis Kelamin dan Tingkat Pendidikan di Kabupaten Lombok Timur , 2022 <i>Number of Employees in Vertical Institutions by Institution, Sex and Educational Level in Lombok Timur Regency, 2022</i>	65
2.3.11	Jumlah Pegawai pada Instansi Vertikal Menurut Instansi, Jenis Kelamin dan Jenis Jabatan di Kabupaten Lombok Timur, 2022 <i>Number of Employees in Vertical Institutions by Institution, Sex, and Occupation in Lombok Timur Regency, 2022</i>	69

2.3.10	Jumlah Kepala Desa Menurut Kecamatan dan Jenis Kelamin di Kabupaten Lombok Timur, 2022 <i>Number of Village Chiefs by Subdistrict and Sex in Lombok Timur Regency, 2022</i>	70
2.3.12	Jumlah Anggota BPD Menurut Kecamatan dan Jenis Kelamin di Kabupaten Lombok Timur, 2021 <i>Number of BPD's Member by Subdistrict and Sex in Lombok Timur Regency, 2021</i>	71
2.3.13	Jumlah Kepala Desa Menurut Kecamatan dan Pendidikan Tertinggi yang Ditamatkan di Kabupaten Lombok Timur, 2022 <i>Number of Village Chiefs by Subdistrict and Educational Attainment in Lombok Timur Regency, 2022</i>	72
2.3.14	Jumlah Staf Desa/Kelurahan Menurut Kecamatan dan Jenis Kelamin di Kabupaten Lombok Timur, 2021 <i>Number of Village/Urban Village Office Staffs by Subdistrict and Sex in Lombok Timur Regency, 2021</i>	74
2.3.15	Jumlah Sekretaris Desa Menurut Kecamatan dan Jenis Kelamin di Kabupaten Lombok Timur, 2022 <i>Number of Village Secretaries by Subdistrict and Sex in Lombok Timur Regency, 2022</i>	76
2.4	KEUANGAN PEMERINTAH GOVERNMENT FINANCE	
2.4.1	Realisasi Pendapatan Pemerintah Kabupaten Lombok Timur Menurut Jenis Pendapatan (ribu rupiah), 2018–2021 <i>Actual XXX Regency/Municipal Government Revenues by Kind of Revenues (thousand rupiahs), 2018–2021</i>	77
2.4.2	Realisasi Belanja Pemerintah Kabupaten Lombok Timur Menurut Jenis Belanja (ribu rupiah), 2018–2021 <i>Actual XXX Regency/Municipal Government Expenditures by Kind of Expenditures (thousand rupiahs), 2018–2021</i>	79
2.5	PELAYANAN MASYARAKAT COMMUNITY SERVICE	
2.5.1	Perkara yang Diterima Menurut Jenisnya pada Pengadilan Agama Selong, 2018–2022	

	Halaman Page
<i>Cases Received by Kind of Case at Selong Religious Court, 2018–2022</i>	82
2.5.2 Perkara yang Diputus Menurut Jenisnya pada Pengadilan Agama Selong, 2018–2022	
<i>Cases Solved by Kind of Case at Selong Religious Court, 2018–2022....</i>	84
3. PENDUDUK DAN KETENAGAKERJAAN/ POPULATION AND EMPLOYMENT	
3.1 PENDUDUK POPULATION	
3.1.1 Penduduk, Laju Pertumbuhan Penduduk, Distribusi Persentase Penduduk, Kepadatan Penduduk, Rasio Jenis Kelamin Penduduk Menurut Kecamatan di Kabupaten Lombok Timur, 2022 <i>Population, Population Growth Rate, Percentage Distribution of Population, Population Density, and Population Sex Ratio by Subdistrict in Lombok Timur Regency, 2022.....</i>	94
3.1.2 Jumlah Penduduk Menurut Kelompok Umur dan Jenis Kelamin di Kabupaten Lombok Timur, 2022 <i>Population by Age Groups and Sex in Lombok Timur Regency, 2022 ...</i>	97
3.2 KETENAGAKERJAAN EMPLOYMENT	
3.2.1 Jumlah Penduduk Berumur 15 Tahun Keatas Menurut Jenis Kegiatan Selama Seminggu yang Lalu dan Jenis Kelamin di Kabupaten Lombok Timur, 2022 <i>Population Aged 15 Years and Over by Type of Activity During The Previous Week and Sex in Lombok Timur Regency, 2022</i>	98
3.2.2 Penduduk Berumur 15 Tahun ke Atas Menurut Pendidikan Tertinggi yang Ditamatkan dan Jenis Kegiatan Selama Seminggu yang Lalu di Kabupaten Lombok Timur, 2022 <i>Population 15 Years of Age and Over by Educational Attainment and Type of Activity During the Previous Week in Lombok Timur Regency, 2022</i>	99

3.2.3	Penduduk Berumur 15 Tahun Ke Atas yang Bekerja Selama Seminggu yang Lalu Menurut Status Pekerjaan Utama dan Jenis Kelamin di Kabupaten Lombok Timur, 2022 <i>Population 15 Years of Age and Over who Worked During The Previous Week by Main Employment Status and Sex in Lombok Timur Regency, 2022.....</i>	101
4.	SOSIAL DAN KESEJAHTERAAN RAKYAT/SOCIAL AND WELFARE	
4.1	PENDIDIKAN	
	EDUCATION	
4.1.1	Jumlah Sekolah, Guru, dan Murid Taman Kanak-Kanak (TK) di Bawah Kementerian Pendidikan, Kebudayaan, Riset, dan Teknologi Menurut Kecamatan di Kabupaten Lombok Timur, 2021/2022 dan 2022/2023 <i>Number of Schools, Teachers, and Pupils in Kindergarten Under The Ministry of Education, Culture, Research, and Technology by Subdistrict in Lombok Timur Regency, 2021/2022 and 2022/2023</i>	110
4.1.2	Jumlah Sekolah, Guru, dan Murid Raudatul Athfal (RA) di Bawah Kementerian Agama Menurut Kecamatan di Kabupaten Lombok Timur, 2021/2022 dan 2022/2023 <i>Number of Schools, Teachers, and Pupils in Raudatul Athfal (RA) Under The Ministry of Religious Affairs by Subdistrict in Lombok Timur Regency, 2021/2022 and 2022/2023</i>	113
4.1.3	Jumlah Sekolah, Guru, dan Murid Sekolah Dasar (SD) di Bawah Kementerian Pendidikan, Kebudayaan, Riset, dan Teknologi Menurut Kecamatan di Kabupaten Lombok Timur, 2021/2022 dan 2022/2023 <i>Number of Schools, Teachers, and Pupils in Elementary Schools Under The Ministry of Education, Culture, Research, and Technology by Subdistrict in Lombok Timur Regency, 2021/2022 and 2022/2023..</i>	114
4.1.4	Jumlah Sekolah, Guru, dan Murid Madrasah Ibtidaiyah (MI) di Bawah Kementerian Agama Menurut Kecamatan di Kabupaten Lombok Timur, 2021/2022 dan 2022/2023 <i>Number of Schools, Teachers, and Pupils in Madrasah Ibtidaiyah (MI) Under The Ministry of Religious Affairs by Subdistrict in Lombok Timur Regency, 2021/2022 and 2022/2023</i>	117

4.1.5	<p>Jumlah Sekolah, Guru, dan Murid Sekolah Menengah Pertama (SMP) di Bawah Kementerian Pendidikan, Kebudayaan, Riset, dan Teknologi Menurut Kecamatan di Kabupaten Lombok Timur, 2021/2022 dan 2022/2023 <i>Number of Schools, Teachers, and Pupils in Junior High Schools Under The Ministry of Education, Culture, Research, and Technology by Subdistrict in Lombok Timur Regency, 2021/2022 and 2022/2023 ..</i></p>	120
4.1.6	<p>Jumlah Sekolah, Guru, dan Murid Madrasah Tsanawiyah (MTs) di Bawah Kementerian Agama Menurut Kecamatan di Kabupaten Lombok Timur, 2021/2022 dan 2022/2023 <i>Number of Schools, Teachers, and Pupils in Madrasah Tsanawiyah (MTs) Under The Ministry of Religious Affairs by Subdistrict in Lombok Timur Regency , 2021/2022 and 2022/2023</i></p>	123
4.1.7	<p>Jumlah Sekolah, Guru, dan Murid Sekolah Menengah Atas (SMA) di Bawah Kementerian Pendidikan, Kebudayaan, Riset, dan Teknologi Menurut Kecamatan di Kabupaten Lombok Timur, 2021/2022 dan 2022/2023 <i>Number of Schools, Teachers, and Pupils in Senior High School Under The Ministry of Education, Culture, Research, and Technology by Subdistrict in Lombok Timur Regency, 2021/2022 and 2022/2023</i></p>	126
4.1.8	<p>Jumlah Sekolah, Guru, dan Murid Sekolah Menengah Kejuruan (SMK) di Bawah Kementerian Pendidikan, Kebudayaan, Riset, dan Teknologi Menurut Kecamatan di Kabupaten Lombok Timur, 2021/2022 dan 2022/2023 <i>Number of Schools, Teachers, and Pupils in Vocational High Schools Under The Ministry of Education, Culture, Research, and Technology by Subdistrict in Lombok Timur Regency, 2021/2022 and 2022/2023 ..</i></p>	129
4.1.9	<p>Jumlah Sekolah, Guru, dan Murid Madrasah Aliyah (MA) di Bawah Kementerian Agama Menurut Kecamatan di Kabupaten Lombok Timur, 2021/2022 dan 2022/2023 <i>Number of Schools, Teachers, and Pupils in Madrasah Aliyah (MA) Under the Ministry of Religious Affairs by Subdistrict in Lombok Timur Regency, 2021/2022 and 2022/2023</i></p>	132
4.1.10	<p>Jumlah Desa¹/Kelurahan yang Memiliki Fasilitas Sekolah Menurut Kecamatan dan Tingkat Pendidikan di Kabupaten Lombok Timur, 2019–2021</p>	

	<i>Number of Villages¹/Kelurahan Having Educational Facilities by Subdistrict and Educational Level in Lombok Timur Regency, 2019–2021</i>	135
4.1.11	Angka Partisipasi Murni (APM) dan Angka Partisipasi Kasar (APK) Menurut Jenjang Pendidikan di Kabupaten Lombok Timur, 2021 dan 2022 <i>Net Enrollment Rate and Gross Enrollment Ratio by Educational Level in Lombok Timur Regency, 2021 and 2022.....</i>	140
4.1.12	Persentase Penduduk Berumur 15 Tahun ke Atas yang Melek Huruf Menurut Kelompok Umur di Kabupaten Lombok Timur, 2021 dan 2022 <i>Percentage of Literate People Aged 15 Years and Over by Age Group in Lombok Timur Regency, 2021 and 2022</i>	141
4.2	KESEHATAN	
	HEALTH	
4.2.1	Jumlah Desa ¹ /Kelurahan Yang Memiliki Sarana Kesehatan Menurut Kecamatan di Kabupaten Lombok Timur, 2019–2021 <i>Number of Villages¹/Kelurahan Having Health Facilities by Subdistrict in Lombok Timur Regency, 2019–2021.....</i>	142
4.2.2	Jumlah Tenaga Kesehatan Menurut Kecamatan di Kabupaten Lombok Timur, 2022 <i>Number of Health Human Resources by Subdistrict in Lombok Timur Regency, 2022.....</i>	148
4.2.3	Jumlah Rumah Sakit Umum, Rumah Sakit Khusus, dan Puskesmas Menurut Kecamatan di Kabupaten Lombok Timur, 2021 dan 2022 <i>Number of General Hospital, Specialized Hospital, and Public Health Center by Subdistrict in Lombok Timur Regency, 2021 and 2022.....</i>	151
	<i>Health Facilities</i>	153
4.2.4	Banyaknya Fasilitas Kesehatan di Kabupaten Lombok Timur, 2017–2022 <i>Number of Health Facilities in Lombok Timur Regency, 2017-2022.....</i>	153
4.2.5	Banyaknya Dokter Spesialis, Dokter Umum dan Dokter Gigi Menurut Sarana Pelayanan Kesehatan di Kabupaten Lombok Timur, 2022	

	<i>Number of Specialist Doctors, General Practitioners and Dentists by Health Facilities in Lombok Timur Regency, 2022</i>	154
4.2.6	Jumlah Kasus 10 Penyakit Terbanyak di Kabupaten Lombok Timur 2021 <i>Number of 10 Most Common Diseases in Lombok Timur Regency 2021</i>	155
4.2.7	Jumlah Kasus 10 Penyakit Terbanyak di Kabupaten Lombok Timur 2022 <i>Number of 10 Most Common Diseases in Lombok Timur Regency 2022</i>	156
4.2.8	Banyaknya Bayi Berat Badan Lahir Rendah (BBLR), BBLR Dirujuk dan Bergizi Buruk di Kabupaten Lombok Timur, 2012 - 2022 <i>Number of Infants with Low Birth Weight (LBW), LBW Infant Referrals and Malnutrition in Lombok Timur Regency, 2012 - 2022</i>	157
4.2.9	Jumlah Ibu Hamil Melakukan Kunjungan K1 dan K4, Menderita Kekurangan Energi Kronis (KEK), dan Mendapat Tablet Zat Besi (Fe) di Kabupaten Lombok Timur, 2012 - 2022 <i>Number of Pregnant Women doing K1 and K4 Visit, Suffering Chronic Energy Deficiency (CED), and got Fe Tablet in Lombok Timur Regency, 2012 - 2022</i>	158
4.2.10	Jumlah Kasus HIV/AIDS, IMS, DBD, Diare, TB, dan Malaria Menurut Kecamatan di Kabupaten Lombok Timur 2022 <i>Number of HIV / AIDS, STD, DHF, Diarrhea, TB, and Malaria Cases by Subdistrict in Lombok Tlmur Regency 2022.....</i>	160
Tahun	162	
Year	162	
4.2.11	Banyaknya Kematian Ibu di Kabupaten Lombok Timur, 2012 - 2022 <i>Number of Maternal Mortality in Lombok Timur Regency, 2012 - 2022</i>	162
4.2.12	Jumlah Kelahiran dan Kematian Bayi yang Dilaporkan di Kabupaten Lombok Timur, 2012 - 2022 <i>Number of Births and Infant Deaths Reported in Lombok Timur Regency, 2012 - 2022</i>	163
4.2.13	Jumlah Sarana Kebersihan di Kabupaten Lombok Timur, 2020 <i>Number of Sanitary Facilities in Lombok Timur Regency, 2020</i>	164

4.2.14	Jumlah Timbunan Sampah (Ton) Menurut Kecamatan di Kabupaten Lombok Timur, 2020 <i>Number of Garbage Dumps (Ton) by Subdistrict in Lombok Timur Regency, 2020</i>	165
4.2.15	Jumlah Sarana Pembuangan Sampah Menurut Kecamatan di Kabupaten Lombok Timur, 2020 <i>Number of Waste Disposal Facilities by Subdistrict in Lombok Timur Regency, 2020</i>	166
4.2.16	Jumlah Sampah (meter kubik) Masuk ke TPA Ijobalit, 2017-2020 <i>Number of Garbages (meter cubic) Entering Ijobalit Landfill, 2017-2020</i>	167
4.2.17	Jumlah dan Persentase Rumah Tangga Menurut Penggunaan Fasilitas Buang Air Besar di Kabupaten Lombok Timur, 2022 <i>Number and Percentage of Household by Type of Toilet Facility Used in Lombok Timur Regency, 2022</i>	168
4.2.18	Jumlah dan Persentase Rumah Tangga Menurut Jenis Kloset yang Digunakan di Kabupaten Lombok Timur, 2022 <i>Number and Percentage of Household by Type of Toilet Used in Lombok Timur Regency, 2022</i>	169
4.3	AGAMA DAN SOSIAL LAINNYA RELIGION AND OTHER SOCIAL AFFAIRS	
4.3.1	Jumlah Penduduk Menurut Kecamatan dan Agama yang Dianut di Kabupaten Lombok Timur, 2020 <i>Population by Subdistrict and Religion in Lombok Timur Regency, 2020</i>	170
4.3.2	Jumlah Tempat Peribadatan Menurut Kecamatan di Kabupaten Lombok Timur, 2022 <i>Number of Places of Worship by Subdistrict in Lombok Timur Regency, 2022</i>	171
4.3.3	Jumlah Desa ¹ /Kelurahan yang Mengalami Bencana Alam ² Menurut Kecamatan di Kabupaten Lombok Timur, 2019–2021 <i>Number of Villages¹/Kelurahan that Had Natural Disaster² by Subdistrict in Lombok Timur Regency, 2019–2021</i>	172
4.3.4	Banyaknya Kecelakaan Lalu Lintas dan Korban di Kabupaten Lombok Timur, 2011–2021 <i>ims</i> <i>in Lombok Timur Regency, 2011–2022</i>	

4.3.5	Jumlah Perceraian Berdasarkan Faktor Penyebabnya di Kabupaten Lombok Timur, 2022 <i>Number of Divorces by Causal Factor in Lombok Timur Regency, 2022</i>	176
4.3.6	Jumlah Perceraian Menurut Bulan dan Faktor Penyebabnya di Kabupaten Lombok Timur, 2021 <i>Number of Divorces by Month and Causal Factor in Lombok Timur Regency, 2021</i>	177
4.4	KEMISKINAN	
	POVERTY	
4.4.1	Garis Kemiskinan, Jumlah, dan Persentase Penduduk Miskin di Kabupaten Lombok Timur, 2015–2022 <i>Poverty Line, Number, and Percentage of Poor People in Lombok Timur Regency, 2015–2022</i>	181
4.4.2	Indeks Kedalaman Kemiskinan dan Indeks Keparahan Kemiskinan di Kabupaten Lombok Timur, 2015–2022 <i>Poverty Gap Index and Poverty Severity Index in Lombok Timur Regency, 2015–2022</i>	182
5.	PERTANIAN, KEHUTANAN, PETERNAKAN, DAN PERIKANAN/	
	AGRICULTURE, FORESTRY, LIVESTOCK, AND FISHERY	
5.1	HORTIKULTURA	
	HORTICULTURE	
5.1.1	Luas Panen Tanaman Sayuran Menurut Kecamatan dan Jenis Tanaman di Kabupaten Lombok Timur (ha), 2021 dan 2022 ^x <i>Harvested Area of Vegetables by Subdistrict and Kind of Plant in Lombok Timur Regency (ha), 2021 and 2022^x</i>	191
5.1.2	Produksi Tanaman Sayuran Menurut Kecamatan dan Jenis Tanaman di Kabupaten Lombok Timur (kuintal), 2021 dan 2022 ^x <i>Production of Vegetables by Subdistrict and Kind of Plant in Lombok Timur Regency (quintal), 2021 and 2022^x</i>	195
5.1.3	Luas Panen Tanaman Sayuran dan Buah-buahan Semusim Menurut Jenis Tanaman di Kabupaten Lombok Timur (ha), 2019–2022	

	<i>Harvested Area of Seasonal Vegetables and Fruits by Kind of Plant in Lombok Timur Regency (ha), 2019–2022</i>	199
5.1.4	Produksi Tanaman Sayuran dan Buah-buahan Semusim Menurut Jenis Tanaman di Kabupaten Lombok Timur (kuintal), 2019–2022 <i>Production of Seasonal Vegetables and Fruits by Kind of Plant in Lombok Timur Regency (quintal), 2019–2022</i>	200
5.1.5	Luas Panen Tanaman Biofarmaka Menurut Kecamatan dan Jenis Tanaman di Kabupaten Lombok Timur (m ²), 2021 dan 2022 <i>Harvested Area of Medicinal Plants by Subdistrict and Kind of Plant in Lombok Timur Regency (m²), 2021 and 2022</i>	201
5.1.6	Produksi Tanaman Biofarmaka Menurut Kecamatan dan Jenis Tanaman di Kabupaten Lombok Timur (kg), 2021 dan 2022 <i>Production of Medicinal Plants by Subdistrict and Kind of Plant in Lombok Timur Regency (kg), 2021 and 2022</i>	203
5.1.7	Luas Panen Tanaman Biofarmaka Menurut Jenis Tanaman di Kabupaten Lombok Timur (m ²), 2020–2022 <i>Harvested Area of Medicinal Plants by Kind of Plant in Lombok Timur Regency (m²), 2020–2022</i>	205
5.1.8	Produksi Tanaman Biofarmaka Menurut Jenis Tanaman di Kabupaten Lombok Timur (kg), 2019–2022 <i>Production of Medicinal Plants by Kind of Plant in Lombok Timur Regency (kg), 2019–2022</i>	206
5.1.9	Luas Panen Tanaman Hias Menurut Kecamatan dan Jenis Tanaman di Kabupaten Lombok Timur (m ²), 2021 dan 2022 ^x <i>Harvested Area of Ornamental Plants by Subdistrict and Kind of Plant in Lombok Timur Regency (m²), 2021 and 2022^x</i>	207
5.1.10	Produksi Tanaman Hias Menurut Kecamatan dan Jenis Tanaman di Kabupaten Lombok Timur (tangkai), 2021 dan 2022 ^x <i>Production of Ornamental Plants by Subdistrict and Kind of Plant in Lombok Timur Regency (stalks), 2021 and 2022^x</i>	210
5.1.11	Luas Panen Tanaman Hias Menurut Jenis Tanaman di Kabupaten Lombok Timur (m ²), 2019–2022 <i>Harvested Area of Ornamental Plants by Kind of Plant in Lombok Timur Regency (m²), 2019–2022</i>	213

5.1.12	Produksi Tanaman Hias Menurut Jenis Tanaman di Kabupaten Lombok Timur (tangkai), 2019–2022 <i>Production of Ornamental Plants by Kind of Plant n Lombok Timur Regency (stalks), 2019–2022</i>	214
5.1.13	Produksi Buah-buahan Menurut Kecamatan dan Jenis Tanaman di Kabupaten Lombok Timur (kuintal), 2021 dan 2022 ^x <i>Production of Fruits by Subdistrict and Kind of Plant in Lombok Timur Regency (kuintal), 2021 and 2022^x</i>	215
5.1.14	Produksi Buah-Buahan dan Sayuran Tahunan Menurut Jenis Tanaman di Kabupaten Lombok Timur (kuintal), 2019–2022 <i>Production of Annual Fruits and Vegetables by Kind of Plant in Lombok Timur Regency (quintal), 2019–2022</i>	219
5.2	PERKEBUNAN ESTATE CROPS	
5.2.1	Luas Areal Tanaman Perkebunan Menurut Kecamatan dan Jenis Tanaman di Kabupaten Lombok Timur (ha), 2021 dan 2022 <i>Planted Area of Estate Crops by Subdistrict and Type of Crops in Lombok Timur Regency (ha), 2021 and 2022</i>	221
5.2.2	Produksi Perkebunan Menurut Kecamatan dan Jenis Tanaman di Kabupaten Lombok Timur (ton), 2021 dan 2022 <i>Production of Estates by Subdistrict and Type of Crops in Lombok Timur Regency (ton), 2021 and 2022</i>	225
5.3	TANAMAN PANGAN FOOD CROPS	
5.3.1	Luas Panen Tanaman Pangan Menurut Kecamatan dan Jenis Tanaman di Kabupaten Lombok Timur (ha), 2020 dan 2021 <i>Harvested Area of Food Crops by Subdistrict and Kind of Plant in Lombok Timur Regency (ha), 2020 and 2021</i>	230
5.3.2	Produksi Tanaman Pangan Menurut Kecamatan dan Jenis Tanaman di Kabupaten Lombok Timur (ton), 2020 dan 2021 <i>Production of Food Crops by Subdistrict and Kind of Plant in Lombok Timur Regency (ton), 2020 and 2021</i>	235
5.3.3	Jumlah Kelompok Pertanian Menurut Kecamatan di Kabupaten Lombok Timur, 2021	

DAFTAR GAMBAR/LIST OF FIGURES

	Halaman Page
1.1	Persentase Luas Kecamatan Terhadap Luas Kabupaten Lombok Timur, 2021 <i>Percentage Subdistrict Area to Lombok Timur Regency Area, 2021</i> 9
1.2	10 Kecamatan dengan Jarak Terjauh ke Ibukota Kabupaten di Kabupaten Lombok Timur (km), 2021 <i>10 Subdistrict with Farthest Distance to Regency Capital in Lombok Timur Regency (km), 2021</i> 10
2.1	Jumlah Desa/Kelurahan Menurut Kecamatan di Kabupaten Lombok Timur, 2021 <i>Number of Villages/Urban Villages by Subdistrict in Lombok Timur Regency, 2021</i>41
2.2	Jumlah Pegawai Negeri Sipil Menurut Tingkat Pendidikan Tertinggi yang Ditamatkan di Kabupaten Lombok Timur, Desember 2020 <i>Number of Civil Servants by Educational Attainment in Lombok Timur Regency, December 2020</i> 42
3.1	Jumlah Penduduk Menurut Kecamatan di Kabupaten Lombok Timur (jiwa), 2020 <i>Population by Subdistrict in Lombok Timur Regency (people), 2020</i> 99
3.2	Jumlah Penduduk Berumur 15 Tahun ke Atas Menurut Jenis Kegiatan Selama Seminggu yang Lalu di Kabupaten Lombok Timur, 2020 <i>Population 15 Years of Age and Over by Type of Activity During The Previous Week in Lombok Timur Regency, 2020</i> 100
4.1	Angka Partisipasi Murni (APM) dan Angka Partisipasi Kasar (APK) Menurut Jenjang Pendidikan di Kabupaten Lombok Timur, 2020 <i>Net Participation Rates (NPR) and Gross Participation Rates (GPR) by Educational Level in Lombok Timur Regency, 2020</i> 117
4.2	Jumlah Sekolah Dasar Menurut Kecamatan di Kabupaten Lombok Timur, 2020 <i>Number of Elementary School by Subdistrict in Lombok Timur Regency, 2020</i> 118

5.1	Lima Tanaman Sayuran dan Buah-buahan Semusim dengan Luas Panen Terluas di Kabupaten Lombok Timur (ha), 2020 <i>Five Seasonal Vegetables and Fruits with Largest Harvested Area in Lombok Timur Regency (ha), 2020</i>	201
5.2	Populasi Ternak Menurut Jenis Ternak di Kabupaten Lombok Timur, 2020 <i>Livestock Population by Kind of Livestock in Lombok Timur Regency, 2020</i>	202
6.1	Jumlah Pelanggan Listrik Menurut Kecamatan di Kabupaten Lombok Timur, 2015–2020 <i>Number of Electricity Customers by Subdistrict in Lombok Timur Regency, 2015–2020</i>	267
6.2	Lima Kecamatan dengan Jumlah Pelanggan Air Terbanyak di Kabupaten Lombok Timur, 2020 <i>Five Subdistricts with The Largest Number of Water Customers in Lombok Timur Regency, 2020</i>	268
7.1	Jumlah Jasa Penyediaan Makanan Menurut Jenisnya di Kabupaten Lombok Timur, 2020 <i>Number of Food Services by Type of Restaurant in Lombok Timur Regency, 2020</i>	281
7.2	Jumlah Akomodasi dan Jumlah Kamar Menurut Jenis Akomodasi di Kabupaten Lombok Timur, 2020 <i>Number of Accommodations dan Rooms by Accommodation Types in Lombok Timur Regency, 2020</i>	282
8.1	Persentase Panjang Jalan Menurut Kondisi Jalan di Kabupaten Lombok Timur, 2020 <i>Percentage Length of Roads by Road Condition in Lombok Timur Regency, 2020</i>	295
8.2	Lalu Lintas Surat dan Paket yang Melalui PT Pos Indonesia Cabang Selong, 2020 <i>Traffic of Mail and Package Through PT Pos Indonesia Selong Branch, 2020</i>	296
9.1	Jumlah Koperasi Menurut Jenis Koperasi di Kabupaten Lombok Timur, 2011–2020	

	Halaman Page
	<i>Number of Cooperatives by Type of Cooperative in Lombok Timur Regency, 2011–2020</i> 311
9.2	Harga Eceran Beras (Rupiah) di Kabupaten Lombok Timur Januari-Desember, 2020 <i>Rice Retail Prices (Rupiahs) in Lombok Timur Regency January-December, 2020</i> 312
10.1	Rata-rata Pengeluaran Per Kapita Sebulan Komoditas Makanan di Kabupaten Lombok Timur (rupiah), 2020 <i>Monthly Average Expenditure Per Capita of Food Commodity in Lombok Timur Regency, 2020</i> 329
10.2	Rata-rata Pengeluaran Per Kapita Sebulan Komoditas Bukan Makanan di Kabupaten Lombok Timur (rupiah), 2020 <i>Monthly Average Expenditure Per Capita of Non Food Commodity in Lombok Timur Regency, 2020</i> 330
11.2	Jumlah Toko/Warung Kelontong Menurut Kecamatan di Kabupaten Lombok Timur, 2020 <i>Number of Grocery Store by Subdistrict in Lombok Timur Regency, 2020</i> 341
12.1.	Produk Domestik Regional Bruto Atas Dasar Harga Berlaku di Kabupaten Lombok Timur (miliar rupiah), 2016–2020 <i>Gross Regional Domestic Product at Current Market Prices in Lombok Timur Regency (billion rupiahs), 2016–2020</i> 357
12.2	Laju Pertumbuhan Produk Domestik Regional Bruto Atas Dasar Harga Konstan 2010 di Kabupaten Lombok Timur (persen), 2016–2020 <i>Growth Rate of Gross Regional Domestic Product at 2010 Constant Market Prices in Lombok Timur Regency (percent), 2016–2020</i> 358
13.1	Jumlah Penduduk Menurut Kabupaten/Kota di Provinsi Nusa Tenggara Barat (jiwa), 2020 <i>Population by Regency/Municipality in Nusa Tenggara Barat Province (people), 2020</i> 377
13.2	Indeks Pembangunan Manusia Menurut Kabupaten/ Kota di Provinsi Nusa Tenggara Barat, 2020

PENJELASAN UMUM/EXPLANATORY NOTES

Tanda-tanda, satuan-satuan, dan lain-lainnya yang digunakan dalam publikasi ini adalah sebagai berikut:

Symbols, measurement units, and acronyms which are used in this publication, are as follows:

1. TANDA-TANDA/SYMBOLS

Data tidak tersedia/ <i>Data not available</i>	: ...
Tidak ada atau nol / <i>Null or zero</i>	: -
Data dapat diabaikan/ <i>Data negligible</i>	: 0
Tanda decimal/ <i>Decimal point</i>	: ,
Data tidak dapat ditampilkan/ <i>Not applicable</i>	: NA
Angka estimasi/ <i>Estimated figures</i>	: e
Angka diperbaiki/ <i>Revised figures</i>	: r
Angka sementara/ <i>Preliminary figures</i>	: x
Angka sangat sementara/ <i>Very preliminary figures</i>	: xx
Angka sangat sangat sementara/ <i>Very very preliminary figures</i>	: xxx

2. SATUAN/UNITS

barel/ <i>barrel</i>	: 158,99 liter/ <i>litres</i> = 1/6,2898 m ³
hektar (ha)/ <i>hectare (ha)</i>	: 10 000 m ²
kilometer (km)/ <i>kilometres (km)</i>	: 1 000 meter/ <i>meters (m)</i>
knot/ <i>knot</i>	: 1,8523 km/jam (<i>km/hour</i>)
kuintal/ <i>quintal</i>	: 100 kg
KWh	: 1 000 Watt hour
MWh	: 1 000 KWh
liter (untuk beras)/ <i>litre (for rice)</i>	: 0,80 kg
MMSCF	: 1/35,3 m ³
metrik ton (m.ton)/ <i>metric ton (m. ton)</i>	: 0,98421 long ton = 1 000 kg
ons/ <i>ounce</i>	: 28,31 gram/ <i>grams</i>
ton	: 1 000 kg

Satuan lain: buah, dus, butir, helai/lembar, kaleng, batang, pulsa, ton kilometer (ton-km), jam, menit, persen (%).

Other units: unit, pack, pieces, sheet, tin, pulse, ton-kilometres(ton-km), hour, minute, percent (%).

Perbedaan angka di belakang koma disebabkan oleh pembulatan angka.

The difference in decimal numbers is caused by rounding.

DAFTAR SINGKATAN/ LIST OF ABBREVIATIONS

SI	: Stasiun Iklim
SIMPK	: Stasiun Meteorologi Pertanian Khusus
t.t	: Tempat tidur
BCG	: Bacillus Calmette Guerin
DPT	: Difteri, Pertusis, Tetanus
TT	: Tetanus Toxoid
IOT	: Industri Obat Tradisional/ <i>Traditional Medicine Industry</i>
IKOT	: Industri Kecil Obat Tradisional/ <i>Traditional Medicine Small</i>
Alkes	: Alat kesehatan/ <i>Health Kits</i>
PKRT	: Perbekalan Kesehatan Rumah tangga/ <i>Household Health Logistics</i>
Kompl	: Komplemen/ <i>Complement</i>
IRTP	: Industri Pangan Produksi Rumah Tangga/ <i>Foods Home Industry</i>
PBF	: Pedagang Besar Farmasi/ <i>Pharmacy Whole-seller</i>
GFK	: Gudang Farmasi Kab/Kota/Regency/ <i>Municipality Pharmacy Warehouse</i>
RB	: Rumah Bersalin/ <i>Delivery House</i>
Pustu	: Puskesmas pembantu/ <i>Auxiliary Public Health Center</i>
BP	: Balai Pengobatan/ <i>Polyclinic</i>
TPS	: Tempat Pembuangan Sementara / <i>landfill</i>
Jamkesmas	: Jaminan kesehatan masyarakat miskin/ <i>Poor public health insurance</i>
PJKMU	: Program Jaminan Kesehatan Masyarakat Umum
SIUP	: Surat Ijin Usaha Perdagangan/ <i>Trading Permission Letter</i>
TDP	: Tanda Daftar Perusahaan/ <i>Company Registration Identity</i>
API	: Angka Pengenal Importir/ <i>Importer's Identity Number</i>

Statistik Kunci, 2020–2022 Key Statistics, 2020–2022

Rincian/Description	Satuan/Unit	2020	2021	2022
(1)	(2)	(3)	(4)	(5)
SOSIAL/SOCIAL				
Penduduk ¹ /Population ¹	juta/million	1,32	1,34	1,36
Laju Pertumbuhan Penduduk ¹ /Population Growth ¹	%	1,77	1,88	1,54
Angka Harapan Hidup ^{1-e} /Life Expectancy Rate ¹	tahun/years	65,97	66,16	66,55
Angka Melek Huruf Usia 15+/Literacy Rate Aged 15+	%	86,76
Tingkat Partisipasi Angkatan Kerja -TPAK ^{2,3} Labour Force Participation Rate-LFPR ^{2,3}	%	68,11	69,48	69,16
Tingkat Pengangguran Terbuka-TPT ^{2,3} Unemployment Rate-UR ^{2,3}	%	4,17 ²	2,79 ²	1,51 ²
Penduduk Miskin ⁴ /Poor People ⁴	juta/million	0,183	0,190	0,189
Persentase Penduduk Miskin ⁴ Percentage of Poor People ⁴	%	15,24	15,38	15,14
Indeks Pembangunan Manusia-IPM ⁵ Human Development Index ⁵	—	66,30	66,66	67,59
EKONOMI/ECONOMIC				
Produk Domestik Regional Bruto (PDRB) Harga Berlaku ⁶ Gross Regional Domestic Bruto (GRDP) at Current Price ⁶	triliun rupiah trillion rupiahs	20,02**	21,05**	22,59**
Laju Pertumbuhan Ekonomi ⁷ /Economic Growth ⁷	%	-3,12**	3,12**	3,18**
PDRB Per Kapita Harga Berlaku ^{6,8} Per Capita of GRDP at Current Price ^{6,8}	juta rupiah million rupiahs	15,1**

Catatan/Notes: ¹ Data 2019 hasil Data 2020 hasil Hasil Sensus Penduduk (SP) 2020 (September). Data 2021 hasil/The 2019 data was the result of The 2020 data was the result of 2020 Population Census (September). The 2021 data was the result of

² Kondisi Agustus/Condition at August

³ Menggunakan penimbang hasil proyeksi penduduk Survei Penduduk Antar Sensus (SUPAS) 2015/Weighted by the population projection results of the Intercensal Population Survey (SUPAS) 2015

⁴ Kondisi Maret/Condition at March

⁵ Sejak tahun 2010, IPM dihitung dengan metode baru. Komponen IPM metode baru adalah angka harapan hidup saat lahir, harapan lama sekolah, rata-rata lama sekolah, dan pengeluaran per kapita/Since 2010, HDI was calculated using new method. New HDI component are life expectancy at birth, expected years of schooling, means years of schooling, and expenditure per capita

⁶ Mulai tahun 2010 mengadopsi System of National Account 2008 (SNA 2008)/Since 2010 is in line with System of National Account 2008 (SNA 2008)

⁷ Menggunakan tahun dasar 2010 (2010=100)/Using 2010 base year (2010=100)

⁸ Menggunakan proyeksi penduduk berdasarkan hasil SP2010/Using population projection based on SP2010

01

GEOGRAFI DAN IKLIM **GEOGRAPHY AND CLIMATE**

Curah hujan tertinggi tahun 2020 ada di bulan Maret dengan 304 mm, sedangkan hari hujan terbanyak berada pada bulan Desember yaitu 22 hari.

PENJELASAN TEKNIS

1. Secara astronomis, Kabupaten Lombok Timur terletak antara 116°46' dan 117°20' Lintang Selatan, Serta 8°00' - 9°00' Bujur Timur.
2. Berdasarkan posisi geografisnya, Kabupaten Lombok Timur memiliki batas-batas: Utara – Laut Jawa; Selatan – Samudra Hindia; Timur – Selat Alas; Barat – Kabupaten Lombok Tengah dan Kabupaten Lombok utara.
3. Kabupaten Lombok Timur terdiri dari 21 kecamatan, yaitu:
 - Kecamatan Keruak
 - Kecamatan Jerowaru
 - Kecamatan Sakra
 - Kecamatan Sakra Barat
 - Kecamatan Sakra Timur
 - Kecamatan Terara
 - Kecamatan Montong Gading
 - Kecamatan Sikur
 - Kecamatan Masbagik
 - Kecamatan Pringgasela
 - Kecamatan Sukamulia
 - Kecamatan Suralaga
 - Kecamatan Selong
 - Kecamatan Labuhan Haji
 - Kecamatan Pringgabaya
 - Kecamatan Suela
 - Kecamatan Aikmel
 - Kecamatan Wanasaba
 - Kecamatan Sembalun
 - Kecamatan Lenek
 - Kecamatan Sambelia

TECHNICAL NOTES

1. *Astronomically, Lombok Timur Regency is located between 16°46' and 117°20' South Latitude, and between 8°00' - 9°00' East Longitude.*
2. *In terms of geographic position, Indonesia has boundaries as follows: North – Java Sea; South – Indian Ocean; East – Elas Strait; West – Lombok Tengah Regency and Lombok Utara Regency.*
3. *Lombok Timur Regency has 21 Subdistricts :*
 - *Keruak Subdistrict*
 - *Jerowaru Subdistrict*
 - *Sakra Subdistrict*
 - *Sakra Barat Subdistrict*
 - *Sakra Timur Subdistrict*
 - *Terara Subdistrict*
 - *Montong Gading Subdistrict*
 - *Sikur Subdistrict*
 - *Masbagik Subdistrict*
 - *Pringgasela Subdistrict*
 - *Sukamulia Subdistrict*
 - *Suralaga Subdistrict*
 - *Selong Subdistrict*
 - *Labuhan Haji Subdistrict*
 - *Pringgabaya Subdistrict*
 - *Suela Subdistrict*
 - *Aikmel Subdistrict*
 - *Wanasaba Subdistrict*
 - *Sembalun Subdistrict*
 - *Lenek Subdistrict*
 - *Sambelia Subdistrict*

1. Badan Pusat Statistik (BPS) Kabupaten Lombok Timur telah melakukan pendataan rutin seperti Pendataan Potensi Desa (Podes), Survei Sosial dan Ekonomi Nasional (Susenas), Survei Ketenagakerjaan Nasional (Sakernas), Survei Ubinan, dan lain-lain. Selain itu, setiap 10 tahun sekali BPS melaksanakan Sensus, yaitu Sensus Penduduk, Sensus Ekonomi, dan Sensus Pertanian.
 2. Metode Pengumpulan Data: Pengumpulan data dilakukan melalui wawancara langsung oleh petugas terlatih dengan narasumber yang relevan. Petugas adalah aparatur ataupun mitra kerja BPS Kabupaten/Kota.
 3. Desa adalah satuan wilayah yang ditempati oleh sejumlah penduduk sebagai kesatuan masyarakat termasuk di dalamnya kesatuan masyarakat hukum yang mempunyai organisasi pemerintahan terendah dan langsung di bawah camat serta berhak menyelenggarakan rumah tangga sendiri dalam ikatan negara kesatuan Republik Indonesia (RI). Ciri utama desa adalah kepala desanya dipilih oleh masyarakat setempat.
 7. Kelurahan adalah satuan wilayah yang ditempati oleh sejumlah penduduk yang mempunyai
1. *BPS-Statistics of Lombok Timur Office has experience in performing data collection, include: Village Potential (Podes), The National Socio-Economic Survey (Susenas), The Labour Force Survey (Sakernas), Ubinan Survey, etc. Moreover, every 10 years BPS performs censuses; Population Census, Economic Census, and Agriculture Census.*
 2. *Method of Data Collection: Data collection carried out through direct interviews by trained personnel with relevant respondents. The interviewers are BPS Regency/City personnel or partners.*
 6. *Village is a unit area occupied by a number of people as the unity of the community including the legal community unit which has the lowest administration organization and directly under the district head and the right to conduct his own household in the bonds of the unitary Republic of Indonesia (RI). The main characteristic of the village is the village chief chosen by the local community.*
 7. *Urban Village is a unit of area occupied by a population that has the lowest administration*

7. organisasi pemerintahan terendah langsung di bawah camat dan tidak berhak menyelenggarakan rumah tangga sendiri. Ciri utama kelurahan adalah kepala kelurahannya (lurah) sebagai pegawai negeri dan tidak dipilih oleh rakyat.
- organization directly under the district and not the right to conduct his own household. The main characteristic of the village is the head of his village (headman) as a public servant and not chosen by public election.*

<https://lomboktimurkab.bps.go.id>

<https://lomboktimurkab.bps.go.id>

ULASAN

Kabupaten Lombok Timur merupakan kabupaten yang terletak di ujung timur pulau Lombok dengan letak astronomis antara 116°46'-117°20' Bujur Timur dan 8°-9° Lintang Selatan, dengan batas wilayah:

- Barat : Kabupaten Lombok Utara dan Lombok Tengah
- Timur : Selat Alas
- Utara : Laut Jawa
- Selatan : Samudera Hindia

Luas wilayah Kabupaten Lombok Timur adalah 2.679,88 km² yang terdiri dari daratan seluas 1.605,55 km² (59,91 persen) dan lautan seluas 1.074,33 km² (40,09 persen). Luas daratan Kabupaten Lombok Timur mencakup 33,88 persen dari luas Pulau Lombok atau 7,97 persen dari luas daratan Provinsi Nusa Tenggara Barat.

Dataran di Lombok Timur meliputi pegunungan dan dataran rendah yang membentang sampai daerah pantai. Daerah pegunungan terdapat di wilayah bagian utara yakni kawasan Taman Nasional Gunung Rinjani dengan ketinggian puncak 3.726 meter dari permukaan laut. Adapun di bagian tengah sampai selatan berupa dataran rendah.

DESCRIPTION

Lombok Timur Regency is located at the east of Lombok island with astronomical lines between 116°46'-117°20' East Longitude and 8°-9° South Latitude, with boundaries:

- West : Lombok Utara and Lombok Tengah Regency
- East : Alas Strait
- North : Jawa Sea
- South : Hindian Ocean

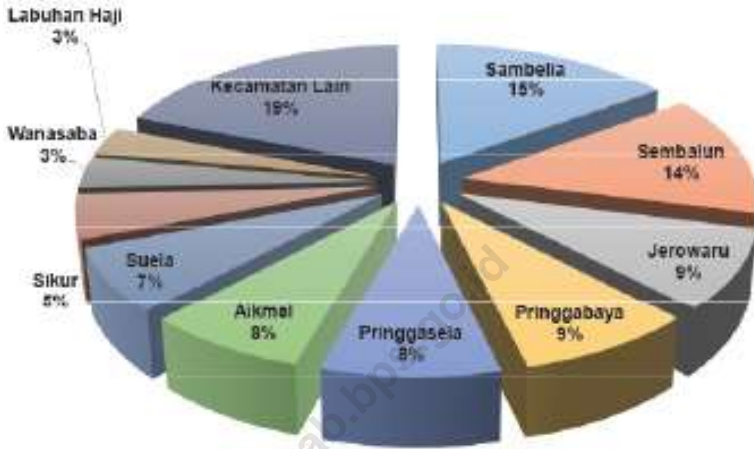
Total area of Lombok Timur Regency is about 2,679.88 km² that consisted of land area about 1,605.55 km² (59.91 percent) and sea area about 1,074.33 km² (40.09 percent). The surface area of Lombok Timur Regency covers 33.88 percent of the Lombok island, or about 7.97 percent of the land area of Nusa Tenggara Barat.

Surface area of Lombok Timur Regency includes mountains and land that extend to the coast. The mountainous region that located in the northern area is Mount Rinjani National Park with a peak high of 3,726 meters above sea level. Therefore, the middle to the south area was in the form of lowlands.

<https://lomboktimurkab.bps.go.id>

Gambar 1.1
Figures

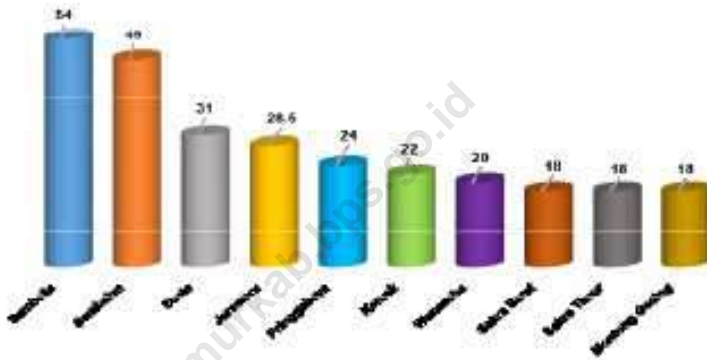
**Persentase Luas Kecamatan Terhadap Luas Kabupaten
Lombok Timur, 2021**
*Percentage Subdistrict Area to Lombok Timur Regency
Area, 2021*



Sumber/Source: Badan Pertanahan Nasional Kabupaten Lombok Timur/ *National Land Agency of Lombok Timur Regency*

Gambar 1.2
Figures

10 Kecamatan dengan Jarak Terjauh ke Ibukota Kabupaten di Kabupaten Lombok Timur (km), 2021
10 Subdistrict with Farthest Distance to Regency Capital in Lombok Timur Regency (km), 2021



Sumber/Source: Badan Pertanahan Nasional Kabupaten Lombok Timur/ National Land Agency of Lombok Timur Regency

1.1 KEADAAN GEOGRAFI GEOGRAPHY CONDITION

Tabel 1.1.1 **Luas Daerah dan Jumlah Pulau Menurut Kecamatan di Kabupaten Lombok Timur, 2022**
Table 1.1.1 **Total Area and Number of Islands by Subdistrict in Lombok Timur Regency, 2022**

Kecamatan <i>Subdistrict</i>	Ibukota Kecamatan <i>Capital of Subdistrict</i>	Luas <i>Total Area</i> (km ² /sq.km)
(1)	(2)	(3)
1. Keruak	Keruak	40,49
2. Jerowaru	Jerowaru	142,78
3. Sakra	Sakra	25,09
4. Sakra Barat	Rensing	32,30
5. Sakra Timur	Lepak	37,04
6. Terara	Terara	41,41
7. Montong Gading	Montong Betok	25,66
8. Sikur	Sikur	78,27
9. Masbagik	Masbagik	33,17
10. Pringgasela	Pringgasela	134,26
11. Sukamulia	Sukamulia	14,49
12. Suralaga	Suralaga	27,02
13. Selong	Selong	31,68
14. Labuhan Haji	Labuhan Haji	49,57
15. Pringgabaya	Pringgabaya	136,20
16. Suela	Suela	115,01
17. Aikmel	Aikmel	122,92
18. Wanasaba	Wanasaba	55,89
19. Sembalun	Sembalun	217,08
20. Lenek	Lenek	...
21. Sambelia	Sambelia	245,22
Lombok Timur	Selong	1 605,55

Lanjutan Tabel/Continued Table 1.1.1

Kecamatan Subdistrict	Persentase terhadap Luas Kabupaten/ Kota Percentage to Regency/Municipal Area	Jumlah Pulau Number of Islands
(1)	(4)	(5)
1. Keruak	2,52	3
2. Jerowaru	8,89	26
3. Sakra	1,56	-
4. Sakra Barat	2,01	-
5. Sakra Timur	2,31	-
6. Terara	2,58	-
7. Montong Gading	1,60	-
8. Sikur	4,87	-
9. Masbagik	2,07	-
10. Pringgasela	8,36	-
11. Sukamulia	0,90	-
12. Suralaga	1,68	-
13. Selong	1,97	-
14. Labuhan Haji	3,09	-
15. Pringgabaya	8,48	-
16. Suela	7,16	-
17. Aikmel	7,66	-
18. Wanasaba	3,48	-
19. Sembalun	13,52	-
20. Lenek	...	-
21. Sambelia	15,27	6
Lombok Timur	100,00	35

Catatan/Note: Luas wilayah Kecamatan Lenek masih tergabung dengan Luas wilayah Aikmel

Sumber/Source: Badan Pertanahan Nasional Kabupaten Lombok Timur/ National Land Agency of Lombok Timur Regency

Tabel
Table 1.1.2**Tinggi Wilayah dan Jarak ke Ibukota Kabupaten/Kota Menurut Kecamatan di Kabupaten Lombok Timur, 2022**
Altitude and Distance to the Capital of Regency/ Municipality by Subdistrict in Lombok Timur Regency, 2022

Kecamatan Subdistrict	Tinggi Wilayah (mdpl) Altitude (m a.s.l)	Jarak ke Ibukota Kabupaten/Kota Distance to the Capital of Regency/ Municipality
(1)	(2)	(3)
1. Keruak	17	22,0
2. Jerowaru	54	28,5
3. Sakra	230	12,0
4. Sakra Barat	197	18,0
5. Sakra Timur	157	18,0
6. Terara	360	13,5
7. Montong Gading	408	18,0
8. Sikur	301	10,0
9. Masbagik	340	7,0
10. Pringgasela	355	8,3
11. Sukamulia	214	4,0
12. Suralaga	190	9,0
13. Selong	136	0,0
14. Labuhan Haji	4	7,0
15. Pringgabaya	50	24,0
16. Suela	373	31,0
17. Aikmel	292	14,0
18. Wanasaba	260	20,0
19. Sembalun	1 200	49,0
20. Lenek	278	11,3
21. Sambelia	131	54,0
Lombok Timur	136	0,0

Catatan/Note: ...

Sumber/Source: ...

Tabel 1.1.3 **Letak Geografis Kabupaten Lombok Timur**
Table **Geographical Location of Lombok Timur Regency**

Letak Astronomis / Astonomis Position	
Utara / North	8°00'
Selatan / South	9°00'
Timur / East	117°20'
Barat / West	116°46'
Batas Wilayah / Administrative Boundaries	
Utara / North	Laut Jawa / Java Sea
Selatan / South	Samudra Hindia / Indian Ocean
Timur / East	Selat Alas / Alas Strait
Barat / West	Kabupaten Lombok Utara/ Lombok Utara Regency, Kabupaten Lombok Tengah/Lombok Tengah Regency

Tabel 1.1.4 Topografi Wilayah Kabupaten Lombok Timur, 2022
Table 1.1.4 Topography of Lombok Timur Regency, 2022

Kemiringan Lahan <i>Slope of the land</i>	Luas Area (km ²)	Persentase Terhadap Luas Kabupaten <i>Percentage to District's Area</i> (%)
(1)	(2)	(3)
0 – 2 %	257,60	16,04
2 – 15 %	967,63	60,27
15 – 40 %	242,22	15,09
> 40 %	138,10	8,60
Jumlah / Total	1.605,55	100,00

Catatan/Note: -

Sumber/Source: Badan Perencanaan Pembangunan Daerah Kabupaten Lombok Timur

Tabel
Table 1.1.5

Nama Pulau dan Posisi Geografis di Kabupaten Lombok Timur Tahun, 2022
Islands and Geographical Location in Lombok Timur Regency, 2022

Nama Pulau Islands	Posisi Geografis Geographical Location	Berpenghuni/tidak Inhabited/ Uninhabited
(1)	(2)	(3)
1. Alang, Gili	...	Tidak Berpenghuni / <i>Uninhabited</i>
2. Anak Ewok, Gili	08° 53'15"LS 116° 30'08"BT	Tidak Berpenghuni / <i>Uninhabited</i>
3. Anak Temeak, Gili	...	Tidak Berpenghuni / <i>Uninhabited</i>
4. Areng, Gili	08° 50'28"LS 116° 02'01"BT	Tidak Berpenghuni / <i>Uninhabited</i>
5. Bagek, Gili	...	Tidak Berpenghuni / <i>Uninhabited</i>
6. Batu, Gili	08° 56'16"LS 116° 29'38"BT	Tidak Berpenghuni / <i>Uninhabited</i>
7. Batu Milalang, Gili	...	Tidak Berpenghuni / <i>Uninhabited</i>
8. Batu Kodek, Gili	08° 55'08"LS 116° 30'07"BT	Tidak Berpenghuni / <i>Uninhabited</i>
9. Batununjer, Gili	08° 55'20"LS 116° 29'13"BT	Tidak Berpenghuni / <i>Uninhabited</i>
10. Belek, Gili	08° 48'41"LS 116° 30'02"BT	Berpenghuni / <i>Inhabited</i>
11. Bembek, Gili	08° 48'59"LS 116° 31'17"BT	Tidak Berpenghuni / <i>Uninhabited</i>
12. Bidara, Gili	08° 26'26"LS 116° 44'18"BT	Tidak Berpenghuni / <i>Uninhabited</i>
13. Botak, Gili	08° 49'42"LS 116° 30'12"BT	Tidak Berpenghuni / <i>Uninhabited</i>
14. Cina, Gili	08° 53'55"LS 116° 33'38"BT	Tidak Berpenghuni / <i>Uninhabited</i>
15. Kerate, Gili	08° 48'48"LS 116° 30'37"BT	Tidak Berpenghuni / <i>Uninhabited</i>
16. Kere, Gili	08° 48'53"LS 116° 30'20"BT	Tidak Berpenghuni / <i>Uninhabited</i>
17. Kondo, Gili	08° 27'01"LS 116° 43'53"BT	Tidak Berpenghuni / <i>Uninhabited</i>
18. Ujung Betok, Gili	...	Berpenghuni / <i>Inhabited</i>
19. Lawang, Gili	08° 17'38"LS 116° 41'56"BT	Tidak Berpenghuni / <i>Uninhabited</i>

Lanjutan Tabel/*Continued Table* 1.1.5

Nama Pulau Islands	Posisi Geografis Geographical Location	Berpenduduk/tidak Inhabited/ Uninhabited
(1)	(2)	(3)
20. Linus, Gili	08° 51'05"LS 116° 24'58"BT	Tidak Berpenduduk / <i>Uninhabited</i>
21. Mangkem Kaok, Gili	08° 49'46"LS 116° 30'14"BT	Tidak Berpenduduk / <i>Uninhabited</i>
22. Maringkik, Gili	08° 49'01"LS 116° 31'55"BT	Berpenduduk / <i>Inhabited</i>
23. Melayu, Gili	08° 55'36"LS 116° 29'55"BT	Tidak Berpenduduk / <i>Uninhabited</i>
24. Mesan, Gili	...	Tidak Berpenduduk / <i>Uninhabited</i>
25. Mesero, Gili	08° 51'36"LS 116° 34'19"BT	Tidak Berpenduduk / <i>Uninhabited</i>
26. Nuse, Gili	08° 49'11"LS 116° 30'08"BT	Tidak Berpenduduk / <i>Uninhabited</i>
27. Pasir, Gili	08° 26'39"LS 116° 44'55"BT	Tidak Berpenduduk / <i>Uninhabited</i>
28. Petagan, Gili	08° 25'42"LS 116° 45'07"BT	Tidak Berpenduduk / <i>Uninhabited</i>
29. Petelu, Gili	08° 51'20"LS 116° 34'18"BT	Tidak Berpenduduk / <i>Uninhabited</i>
30. Ranggo Belek, Gili	08° 53'03"LS 116° 30'51"BT	Tidak Berpenduduk / <i>Uninhabited</i>
31. Ranggo Kodek, Gili	08° 53'16"LS 116° 30'31"BT	Tidak Berpenduduk / <i>Uninhabited</i>
32. Rarot, Gili	...	Tidak Berpenduduk / <i>Uninhabited</i>
33. Ree, Gili	08° 48'45"LS 116° 29'58"BT	Berpenduduk / <i>Inhabited</i>
34. Sulat, Gili	08° 19'38"LS 116° 43'32"BT	Tidak Berpenduduk / <i>Uninhabited</i>
35. Sunut, Gili	08° 48'18"LS 116° 31'39"BT	Tidak Berpenduduk / <i>Uninhabited</i>
36. Surak, Gili	08° 50'17"LS 116° 30'36"BT	Tidak Berpenduduk / <i>Uninhabited</i>
37. Tengek, Gili	08° 55'19"LS 116° 26'46"BT	Tidak Berpenduduk / <i>Uninhabited</i>
38. Tikus, Gili	...	Tidak Berpenduduk / <i>Uninhabited</i>
39. Ujungkecibing, Gili	08° 50'36"LS 116° 29'55"BT	Tidak Berpenduduk / <i>Uninhabited</i>

Sumber/*Source*: Dinas Kelautan dan Perikanan Kabupaten Lombok Timur/ *Marine and Fishery Office of Lombok Timur Regency*

Tabel
Table 1.1.6**Luas Lahan (ha) Menurut Kecamatan dan Jenis Lahan di Kabupaten Lombok Timur, 2022**
Total Area (ha) by Subdistrict and Land Type in Lombok Timur Regency, 2022

Kecamatan Subdistrict	Lahan Sawah Wetland Area	Lahan Bukan Sawah Dryland	Lahan Bukan Pertanian Non-agricultural Land	Jumlah Total
(1)	(2)	(3)	(4)	(5)
1. Keruak	2217	498	1,334.0	4,049.0
2. Jerowaru	4,384.0	8,167.6	1,726.4	14,278.0
3. Sakra	1,584.8	176.0	748.2	2,509.0
4. Sakra Barat	2,321.0	95.0	814.0	3,230.0
5. Sakra Timur	2,661.0	124.0	919.0	3,704.0
6. Terara	2,321.2	505.0	1,314.8	4,141.0
7. Montong Gading	2,066.0	186.0	314.0	2,566.0
8. Sikur	2,616.1	4,305.2	905.7	7,827.0
9. Masbagik	1,583.8	579.2	1,154.5	3,317.4
10. Pringgasele	1,540.8	10,175.0	1,710.2	13,426.0
11. Sukamulia	930.9	271.0	247.1	1,449.0
12. Suralaga	1,630.7	221.4	849.8	2,702.0
13. Selong	1,085.0	333.0	1,750.0	3,168.0
14. Labuhan Haji	1,744.0	1,985.0	1,228.0	4,957.0
15. Pringgabaya	2,401.0	8,615.0	2,604.0	13,620.0
16. Suela	2,838.0	4,783.0	3,880.0	11,501.0
17. Aikmel	1,565.8	4,812.1	1,126.8	7,504.6
18. Wanasaba	2,751.0	2,477.0	361.0	5,589.0
19. Sembalun	1,105.0	20,291.0	312.0	21,708.0
20. Lenek	1,100.0	3,257.0	430.0	4,787.0
21. Sambelia	2,699.0	20,377.0	1,446.0	24,522.0
Lombok Timur	43,146	92,234	25,176	160,555

Catatan: : Data Kecamatan Aikmel masih termasuk Kecamatan Lenek / The Data for Aikmel Subdistrict is including The Data for Lenek Subdistrict

Sumber/Source : Dinas Pertanian Kabupaten Lombok Timur/ Agriculture Office of Lombok Timur Regency

Tabel
Table 1.1.7

**Luas Lahan (ha) Berdasarkan Jenis Lahan di Kabupaten
Lombok Timur, 2022**
Total Area (ha) by Land Type in Lombok Timur Regency, 2022

Jenis lahan/Land Type	Luas Lahan / Total Area (ha)
(1)	(2)
Lahan Sawah / Wetland	43,146.00
Irigasi	40778.06
Sawah Tadah Hujan	2367.94
Lahan Pertanian Bukan Sawah / Dryland	92,233.52
Tegal / Kebun	20866.64
Ladang / Huma	5864.08
Perkebunan	1398
Ditanami pohon/Hutan Rakyat	4479
Padang Rumput/Penggembalaan	792.5
Sementara tidak diusahakan	18
Hutan Negara	44776
Lainnya	14039.3
Lahan Bukan Pertanian / Non-agricultural Land	25175.51
Jumlah/ Total	160,555.0

Catatan: : Data Kecamatan Aikmel masih termasuk Kecamatan Lenek / The Data for Aikmel Subdistrict is including The Data for Lenek Subdistrict
 Sumber/Source : Dinas Pertanian Kabupaten Lombok Timur/ Agriculture Office of Lombok Timur Regency

Tabel
Table 1.1.8

Luas Lahan Sawah (ha) Menurut Jenis Penanaman dan Kecamatan di Kabupaten Lombok Timur, 2022
Wetland Area (ha) by Plant Type and Subdistrict in Lombok Timur Regency, 2022

Kecamatan Subdistrict	Ditanami Padi Paddy		
	Satu kali / Once	Dua kali / Twice	≥ Tiga kali / ≥ Thrice
(1)	(2)	(3)	(4)
1. Keruak	1,933.50	272.5	
2. Jerowaru	3,085.74	400.00	
3. Sakra	1,198.00	376	10
4. Sakra Barat	1,342.00	857.00	43
5. Sakra Timur	2,528.00		
6. Terara	621.4	918.11	368.06
7. Montong Gading	75	1681	310.00
8. Sikur		1,084.83	1,503.24
9. Masbagik		1,379.28	204.48
10. Pringgasela		812.38	275.44
11. Sukamulia	521	183	44.49
12. Suralaga	1,022.00	82	
13. Selong	185	616	284
14. Labuhan Haji	1234	178.00	22
15. Pringgabaya	750	835	275
16. Suela	2,575.00	63	
17. Aikmel	25	225.00	1,005.75
18. Wanasaba		1,075.00	1,234.00
19. Sembalun	50		
20. Lenek			889.2
21. Sambelia	1,312.00	488	63
Lombok Timur	18,457.6	11,526.1	6,531.7

Lanjutan Tabel/*Continued Table* 1.1.8

Kecamatan <i>Subdistrict</i>	Tidak ditanami padi	Tadah Hujan	Jumlah <i>Total</i>
(1)	(5)	(6)	(7)
1. Keruak	4	7	2,217.00
2. Jerowaru	727.58	170.68	4,384.00
3. Sakra	0.77		1,584.77
4. Sakra Barat	29	50	2,321.00
5. Sakra Timur	133		2,661.00
6. Terara	413.64		2,321.21
7. Montong Gading			2,066.00
8. Sikur		28	2,616.07
9. Masbagik			1,583.76
10. Pringgasea		453	1,540.82
11. Sukamulia	182.37		930.86
12. Suralaga	526.7		1,630.73
13. Selong			1,085.00
14. Labuhan Haji	310		1,744.00
15. Pringgabaya	311.03	230	2,401.03
16. Suela		200	2,838.00
17. Aikmel	200	110	1,565.75
18. Wanasaba		442	2,751.00
19. Sembalun	1002	53	1,105.00
20. Lenek	172.8	38	1,100.00
21. Sambelia	836		2,699.00
Lombok Timur	4,848.9	1,781.7	43,146.00

Catatan: : Data Kecamatan Aikmel masih termasuk Kecamatan Lenek / *The Data for Aikmel Subdistrict is including The Data for Lenek Subdistrict*
 Sumber/Source : Dinas Pertanian Kabupaten Lombok Timur/ *Agriculture Office of Lombok Timur Regency*

Tabel
Table 1.1.9

Luas Lahan Bukan Sawah (ha) Menurut Jenis Lahan dan Kecamatan di Kabupaten Lombok Timur, 2022
Dryland Area by Land Type and Subdistrict in Lombok Timur Regency, 2022

Kecamatan Subdistrict	Luas Lahan Bukan Sawah / Dryland Area (ha)		
	Tegal/ Kebun	Ladang/ Huma	Perkebunan
(1)	(2)	(3)	(4)
1. Keruak	456	0	0
2. Jerowaru	1208	2,534.08	0
3. Sakra	136	0	0
4. Sakra Barat	77	0	0
5. Sakra Timur	48	25	0
6. Terara	213	0	192
7. Montong Gading	28	0	0
8. Sikur	374.94	0	2
9. Masbagik	570	0	0
10. Pringgasele	2,173.00	711	0
11. Sukamulia	268	0	0
12. Suralaga	176.4	40	0
13. Selong	313	0	0
14. Labuhan Haji	1,485.00	490	0
15. Pringgabaya	4,798.00	0	0.00
16. Suela	1,339.00	1,564.00	367
17. Aikmel	1137.1	500.00	35
18. Wanasaba	1,331.00	0	0
19. Sembalun	928	0	411
20. Lenek	410.2	0	30
21. Sambelia	3,397.00	0	361
Lombok Timur	20,866.64	5,864.08	1,398.00

Lanjutan Tabel/*Continued Table 1.1.9*

Kecamatan <i>Subdistrict</i>	Luas Lahan Bukan Sawah / <i>Dryland Area (ha)</i>		
	Ditanami Pohon/ Hutan Rakyat	Padang Pengembalaan/ Rumput	Sementara Tidak Diusahakan
	(1)	(2)	(3)
1. Keruak	0	0	
2. Jerowaru	0	0	
3. Sakra	0	0	
4. Sakra Barat	0	0	
5. Sakra Timur	0	20	
6. Terara	0	0	
7. Montong Gading	0	0	
8. Sikur	0	0	
9. Masbagik	0	0	
10. Pringgasela	0	0.00	
11. Sukamulia	0	0	
12. Suralaga	0	0	
13. Selong	0	0	
14. Labuhan Haji	0	0.00	
15. Pringgabaya	1820	0.00	
16. Suela	0	764.00	
17. Aikmel	75	0	
18. Wanasaba	0	0.00	
19. Sembalun	565	0	
20. Lenek	0	8.5	18
21. Sambelia	2019	0.00	
Lombok Timur	4,479.00	792.50	18.00

Lanjutan Tabel/Continued Table 1.1.9

Kecamatan Subdistrict	Luas Lahan Bukan Sawah / Dryland Area (ha)		
	Hutan Negara	Lainnya	Jumlah / Total
(1)	(2)	(3)	(4)
1. Keruak	0	42	498
2. Jerowaru	2834	1591.5	8,168
3. Sakra	0	40	176
4. Sakra Barat	0	18	95
5. Sakra Timur	0	31	124
6. Terara	0	100	505
7. Montong Gading	0	158	186
8. Sikur	3881	47.3	4,305
9. Masbagik	0	9.2	579.2
10. Pringgasele	0	7291	10,175
11. Sukamulia	0	3	271
12. Suralaga	0	5	221
13. Selong	0	20	333
14. Labuhan Haji	0	10	1,985
15. Pringgabaya	1,997.00	0	8,615
16. Suela	0	749	4,783
17. Aikmel	3050	15	4,812
18. Wanasaba	1146	0	2,477
19. Sembalun	14716	3671	20,291
20. Lenek	2725	65.3	3,257
21. Sambelia	14427	173	20,377
Lombok Timur	44,776.00	14,039.30	92,234

Catatan: : Data Kecamatan Aikmel masih termasuk Kecamatan Lenek / The Data for Aikmel Subdistrict is including The Data for Lenek Subdistrict

Sumber/Source : Dinas Pertanian Kabupaten Lombok Timur/ Agriculture Office of Lombok Timur Regency

<https://lomboktimurkab.bps.go.id>

1.2 KEADAAN IKLIM CLIMATE CONDITION

Tabel 1.2.1 Pengamatan Unsur Iklim Menurut Bulan di Stasiun Meteorologi Zainuddin Abdul Madjid, 2022
Table 1.2.1 Observation of Climate Elements By Months at Zainuddin Abdul Madjid Meteorological Station, 2022

Bulan Month	Suhu/Temperature (°C)			Kelembaban/Humidity (%)		
	Minimum	Rata-rata Average	Maksimum Maximum	Minimum	Rata-rata Average	Maksimum Maximum
(1)	(2)	(3)	(4)	(5)	(6)	(7)
Januari/January	21.8	26.9	34.9	51.0	87.8	100.0
Februari/February	22.0	26.7	34.7	56.0	88.7	100.0
Maret/March	22.2	27.5	34.8	43.0	85.1	99.0
April/April	22.3	27.3	34.9	54.0	85.2	100.0
Mei/May	21.8	27.5	35.4	50.0	84.1	100.0
Juni/June	20.0	26.6	33.3	50.0	84.1	100.0
Juli/July	16.6	25.2	32.9	53.0	82.8	99.0
Agustus/August	18.4	26.1	34.7	54.0	81.4	100.0
September/September	20.8	26.8	33.8	51.0	81.1	100.0
Oktober/October	21.0	26.6	35.5	51.0	85.8	100.0
November/November	22.5	26.7	33.5	61.0	87.3	100.0
Desember/December	22.0	26.7	33.5	50.0	85.7	100.0

Lanjutan Tabel/*Continued Table 1.2.1*

Bulan Month	Kecepatan Angin (m/det) Wind Velocity (m/sec)			Tekanan Udara/Atmospheric Pressure (mb)		
	Minimum	Rata-rata Average	Maksimum Maximum	Minimum	Rata-rata Average	Maksimum Maximum
(1)	(8)	(9)	(10)	(11)	(12)	(13)
Januari/January	Calm	4.4	16.0	992.7	998.0	1001.5
Februari/February	Calm	4.0	17.0	993.8	997.5	1008.9
Maret/March	Calm	3.3	19.0	993.0	997.4	1001.7
April/April	Calm	2.6	14.0	994.2	998.2	1001.9
Mei/May	Calm	2.8	14.0	994.6	998.5	1002.4
Juni/June	Calm	4.2	17.0	995.9	999.3	1002.4
Juli/July	Calm	4.4	16.0	995.9	999.8	1002.8
Agustus/August	Calm	4.5	16.0	996.7	1000.1	1003.4
September/September	Calm	4.5	16.0	988.1	1000.5	1007.0
Oktober/October	Calm	3.5	16.0	995.5	999.1	1007.9
November/November	Calm	2.5	15.0	993.0	998.4	1002.5
Desember/December	Calm	3.9	19.0	992.2	997.1	1000.3

Lanjutan Tabel/*Continued Table 1.2.1*

Bulan Month	Jumlah Curah Hujan Number of Precipitation (mm)	Jumlah Hari Hujan (hari) Number of Rainy Days (day)	Penyinaran Matahari Duration of Sunshine (%)
(1)	(14)	(15)	(16)
Januari/ <i>January</i>	302.1	20	4.7
Februari/ <i>February</i>	146.1	14	5.3
Maret/ <i>March</i>	177.0	16	5.8
April/ <i>April</i>	140.0	11	6.5
Mei/ <i>May</i>	43.3	5	6.1
Juni/ <i>June</i>	90.5	9	7.0
Juli/ <i>July</i>	39.4	2	7.6
Agustus/ <i>August</i>	18.9	3	8.0
September/ <i>September</i>	19.7	8	7.7
Oktober/ <i>October</i>	356.0	24	5.3
November/ <i>November</i>	240.6	19	4.4
Desember/ <i>December</i>	298.6	15	4.6

Catatan/*Note* : Pengamatan dari Stasiun Meteorologi terdekat dengan wilayah Lombok Timur yaitu Stasiun Meteorologi Zainuddin Abdul Madjid di Lombok Tengah / *Observations from the closest Meteorological Station to the Lombok Timur Regency area are Zainuddin Abdul Madjid Meteorological Station in Lombok Tengah Regency*

Sumber/*Source* : Badan Meteorologi, Klimatologi dan Geofisika/ *Meteorology, Climatology, and Geophysical Agency*

Tabel
Table 1.2.2

Jumlah Curah Hujan Menurut Bulan dan Kecamatan di Kabupaten Lombok Timur, 2022 (mm)
Number of Precipitations by Month and Subdistrict in Lombok Timur Regency, 2022 (mm)

Kecamatan Subdistrict	Januari January	Februari February	Maret March	April April	Mei May
(1)	(2)	(3)	(4)	(5)	(6)
1. Keruak	143	126	-	-	-
2. Jerowaru	176	119.7	26	23.0	33
3. Sakra	-	-	-	-	-
4. Sakra Barat	102	157	35	63	25
5. Sakra Timur	-	-	-	-	-
6. Terara	189	213	195	128	0
7. Montong Gading	232	313	183	106	130
8. Sikur	246	223	264	86	115
9. Masbagik	151	277	-	164	85
10. Pringgasela	-	-	-	-	-
11. Sukamulia	157	355.0	99	242	5
12. Suralaga	-	-	-	-	-
13. Selong	-	-	-	-	-
14. Labuhan Haji	202	155	22	53	5
15. Pringabaya	0	104.5	0	23	0
16. Suela	194	216	167	7	122
17. Aikmel	-	-	-	-	-
18. Wanasaba	-	238	229	67	107
19. Sembalun	321	397.0	21	64.0	23
20. Lenek	122	270	172	-	108
21. Sambelia	406	-	116	62	34

Lanjutan Tabel/*Continued Table 1.2.2*

Kecamatan Subdistrict	Juni June	Juli July	Agustus August	September September	Oktober October
(1)	(7)	(8)	(9)	(10)	(11)
1. Keruak	-	-	-	10	-
2. Jerowaru	24	4	62	7	239.5
3. Sakra	-	-	-	-	-
4. Sakra Barat	36	-	3	32	209
5. Sakra Timur	-	-	-	83	-
6. Terara	0	0	52	43	0
7. Montong Gading	178	42	68	90	-
8. Sikur	47	1	58	57	293
9. Masbagik	97	2	19	71	161
10. Pringgasela	-	-	-	-	-
11. Sukamulia	70	3	31	29	257
12. Suralaga	-	-	-	-	-
13. Selong	-	-	-	-	-
14. Labuhan Haji	49	2	13	9	124
15. Pringgabaya	32	0	35.5	0	0
16. Suela	40	4	26	43	164
17. Aikmel	-	-	-	-	-
18. Wanasaba	62	2.0	5.0	52	211.0
19. Sembalun	92	22	31	12	139
20. Lenek	105	5	18	-	201
21. Sambelia	75	-	-	-	62

Lanjutan Tabel/*Continued Table* 1.2.2

Kecamatan Subdistrict	November November	Desember December	Jumlah Total
(1)	(12)	(13)	(14)
1. Keruak	-	231	510
2. Jerowaru	152	228	1094.2
3. Sakra	-	-	0
4. Sakra Barat	218	182	1061.1
5. Sakra Timur	-	-	83
6. Terara	359	288	1467
7. Montong Gading	434	322	2098
8. Sikur	583	412	2385
9. Masbagik	439	-	1465
10. Pringgasela	-	-	0
11. Sukamulia	447.0	214	1907.5
12. Suralaga	-	-	0
13. Selong	-	-	0
14. Labuhan Haji	148	112	894
15. Pringgabaya	54.5	122.5	372
16. Suela	186	198	1363.3
17. Aikmel	-	-	0
18. Wanasaba	297	352	1622
19. Sembalun	128	342.0	1592
20. Lenek	327	231	1559
21. Sambelia	146	209	1110

Catatan/Note: Untuk Kecamatan Selong, Sakra, Sakra Timur dan Suralaga Tidak ada penangkar Hujan (Rusak)

Sumber/Source: Dinas Pertanian Kabupaten Lombok Timur/ *Agriculture Office of Lombok Timur Regency*

Tabel 1.2.3 Banyaknya Hari Hujan Menurut Bulan dan Kecamatan di Kabupaten Lombok Timur, 2022 (hari)
Number of Rainy Days by Month by Subdistrict in Lombok Timur Regency, 2022 (days)

Kecamatan Subdistrict	Januari January	Februari February	Maret March	April April	Mei May
(1)	(2)	(3)	(4)	(5)	(6)
1. Keruak	17	10	-	-	-
2. Jerowaru	22	11	22	4	5
3. Sakra	-	-	-	-	-
4. Sakra Barat	12	13	8	3	4
5. Sakra Timur	-	-	-	-	-
6. Terara	19	19	14	5	0
7. Montong Gading	21	18	19	10	13
8. Sikur	22	20	22	7	14
9. Masbagik	21	21	-	13	13
10. Pringgasela	-	-	-	-	-
11. Sukamulia	21	17	12	11	6
12. Suralaga	-	-	-	-	-
13. Selong	-	-	-	-	-
14. Labuhan Haji	17	17	10	4	8
15. Pringgabaya	0	11	0	2	0
16. Suela	16	15	12	4	10
17. Aikmel	-	-	-	-	-
18. Wanasaba	-	16	13	3	7
19. Sembalun	23	25	12	18	15
20. Lenek	18	21	20	-	8
21. Sambelia	13	-	11	5	10

Lanjutan Tabel/*Continued Table* 1.2.3

Kecamatan Subdistrict	Juni June	Juli July	Agustus August	September September	Oktober October
(1)	(7)	(8)	(9)	(10)	(11)
1. Keruak	-	-	-	1	-
2. Jerowaru	4	1	2	2	17
3. Sakra	-	-	-	-	-
4. Sakra Barat	9	-	3	7	24
5. Sakra Timur	-	-	-	12	-
6. Terara	0	0	3	9	0
7. Montong Gading	10	4	5	12	-
8. Sikur	11	3	6	14	18
9. Masbagik	13	4	10	14	10
10. Pringgasela	-	-	-	-	-
11. Sukamulia	12	1	2	7	18
12. Suralaga	-	-	-	-	-
13. Selong	-	-	-	-	-
14. Labuhan Haji	9	1	4	7	17
15. Pringgabaya	4	0	2	0	0
16. Suela	9	2	4	5	19
17. Aikmel	-	-	-	-	-
18. Wanasaba	7	1	2	6	17
19. Sembalun	11	8	3	5	27
20. Lenek	10	2	6	-	20
21. Sambelia	5	-	-	-	6

Lanjutan Tabel/Continued Table 1.2.3

Kecamatan Subdistrict	November November	Desember December	Jumlah Total
(1)	(12)	(13)	(14)
1. Keruak	-	14	42
2. Jerowaru	13	14	117
3. Sakra	-	-	0
4. Sakra Barat	18	10	111
5. Sakra Timur	-	15	27
6. Terara	26	17	112
7. Montong Gading	21	15	148
8. Sikur	25	16	178
9. Masbagik	24	-	143
10. Pringgasela	-	-	0
11. Sukamulia	20	12	139
12. Suralaga	-	-	0
13. Selong	-	-	0
14. Labuhan Haji	17	16	127
15. Pringgabaya	7	11	37
16. Suela	20	17	133
17. Aikmel	-	-	0
18. Wanasaba	16	15	103
19. Sembalun	12	21	180
20. Lenek	22	-	127
21. Sambelia	13	17	80


Catatan/Note: Untuk Kecamatan Selong, Sakra, Sakra Timur dan Suralaga Tidak ada penangkar Hujan (Rusak)

Sumber/Source: Dinas Pertanian Kabupaten Lombok Timur/ Agriculture Office of Lombok Timur Regency

<https://lomboktimurkab.bps.go.id>



**PEMERINTAHAN
GOVERNMENT**



**INFOGRAFIS
PEMBATAS BAB 02**

<https://lomboktimurkab.bps.go.id>

<https://lomboktimurkab.bps.go.id>

PENJELASAN TEKNIS

1. Desa adalah kesatuan masyarakat hukum yang memiliki batas wilayah yang berwenang untuk mengatur dan mengurus urusan pemerintahan, kepentingan masyarakat setempat berdasarkan prakarsa masyarakat, hak asal usul, dan/atau hak tradisional yang diakui dan dihormati dalam sistem pemerintahan Negara Kesatuan Republik Indonesia.
2. Susunan Pemerintahan Kabupaten Lombok Timur terdiri dari Bupati, Wakil Bupati, Dinas Daerah, dan Lembaga Pemerintah Non Kementerian.
3. Anggota Dewan Perwakilan Rakyat Daerah (DPRD) dipilih melalui pemilihan umum (pemilu) dan dilantik dalam masa jabatan lima tahun.
4. Pegawai negeri adalah pegawai yang telah memenuhi syarat yang ditentukan, diangkat oleh pejabat yang berwenang dan disertai tugas dalam suatu jabatan negeri, atau disertai tugas negara lainnya, dan digaji berdasarkan peraturan perundang-undangan yang berlaku.
5. Pegawai negeri terdiri dari: Pegawai Negeri Sipil, Anggota Kepolisian Negara Republik Indonesia, dan Anggota Tentara

TECHNICAL NOTES

1. *The village is a community unit which has boundaries that are authorized to regulate and manage the affairs of government, the interests of the local community based on community initiatives, the origin, and / or traditional rights recognized and respected in the system of government of the Republic of Indonesia.*
2. *The Government structure of the Lombok Timur Regency of Regent, Vice-Regent, Local Agencies, Non Ministerial institutions.*
3. *Regional House of Representatives (DPRD) members are elected through a general election and appointed for a five-years membership.*
4. *Civil servants are employees who have been determined eligible, appointed by the competent authority and entrusted with tasks in a department of state, or entrusted with other countries, and are paid based on the laws and regulations in force.*
5. *Servants consists of: Civil Servants, Members of the Indonesian National Police, and Members of the Indonesian National Army.*

1. Nasional Indonesia.
 2. Instansi Vertikal adalah perangkat dari departemen atau lembaga pemerintah non departemen yang mempunyai lingkungan kerja di wilayah yang bersangkutan.
1. *Vertical Agency is a device from a department or non-departmental government agency that has a work environment in the region concerned.*

<https://lomboktimurkab.bps.go.id>

ULASAN

Wilayah administratif Kabupaten Lombok Timur terdiri dari 21 kecamatan, 15 kelurahan, dan 239 desa.

Dewan Perwakilan Rakyat Daerah (DPRD) Kabupaten Lombok Timur terdiri dari 45 orang laki-laki dan 5 orang perempuan yang berasal dari berbagai partai politik.

Pada tahun 2020, jumlah Pegawai Negeri Sipil (PNS) Kabupaten Lombok Timur yaitu sebanyak 9.566 orang yang terdiri dari 5.382 laki-laki dan 4.184 perempuan. Sebanyak 1,23 persen dari keseluruhan PNS Kabupaten Lombok Timur tingkat pendidikan tertingginya masih SMP ke bawah.

Pendapatan Daerah Kabupaten Lombok Timur pada tahun 2020 sejumlah 2.516.457,61 juta rupiah yang terdiri dari Pendapatan Asli Daerah sejumlah 319.297,60 juta rupiah, Dana Perimbangan 1.616.974,18 juta rupiah, dan Lain-Lain Pendapatan yang Sah sejumlah 580.185,83 juta rupiah. Terlihat bahwa sebagian besar pendapatan Kabupaten Lombok Timur berasal dari DAU yaitu mencapai 42,87 persen dari total pendapatan daerah.

Adapun Belanja Daerah Kabupaten Lombok Timur tahun 2020 sejumlah 2.564.733,92 juta rupiah yang terdiri dari Belanja Tidak Langsung 1.482.218,45 juta rupiah dan Belanja Langsung sebesar 1.082.515,47 juta rupiah.

DESCRIPTION

The administrative area of Lombok Timur Regency consists of 21 Subdistrict, 15 Urban Villages, and 239 Villages.

Lombok Timur Regency Regional House of Representatives's member consisted of 45 men and 5 woman from various political parties.

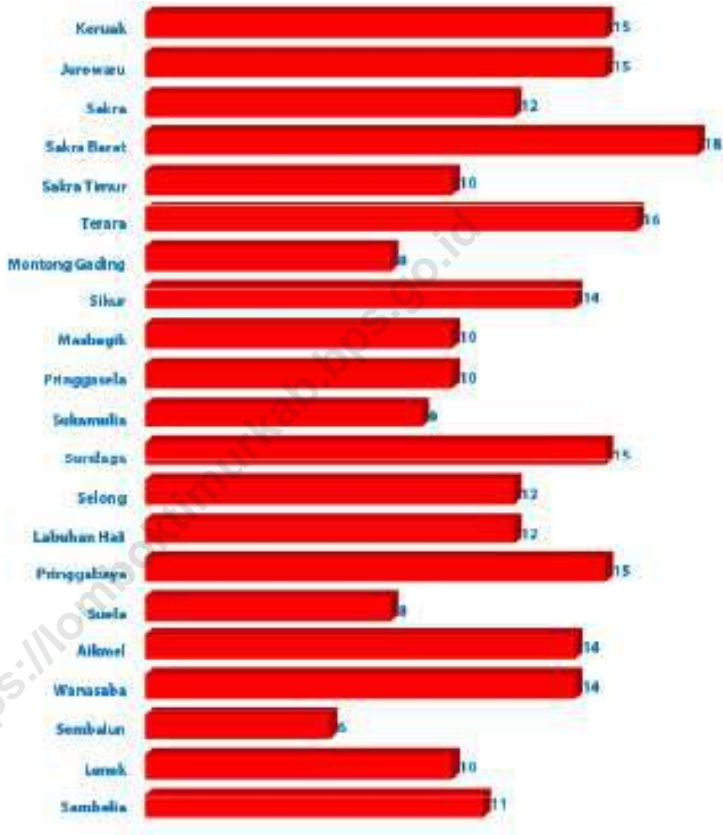
In 2020, total number of Lombok Timur Regency Civil Servants was 9,566 people consisting of 5,382 men and 4,184 women. As many as 1.23 percent of the total Civil Servants in Lombok Timur Regency the highest level of education is junior high school and below.

The Regional Revenue of Lombok Timur Regency in 2020 is about 2,516,457.61 million rupiahs consisting of Original Revenue 319,297.60 million rupiahs, Balance Funds 1,616,974.18 million rupiahs, and other Revenue 580,185.83 million rupiahs. It can be seen that the majority of Lombok timur Regency's revenue comes from DAU, reaching 68,86 percent of total regional income.

Lombok Timur Regency Regional Expenditure in 2020 is about 2,564,733.92 million rupiahs which consisted of Indirect Expenditure 1,482,218.45 million rupiahs and Direct Expenditure 1,082,515.47 million rupiahs.

Gambar 2.1
Figures

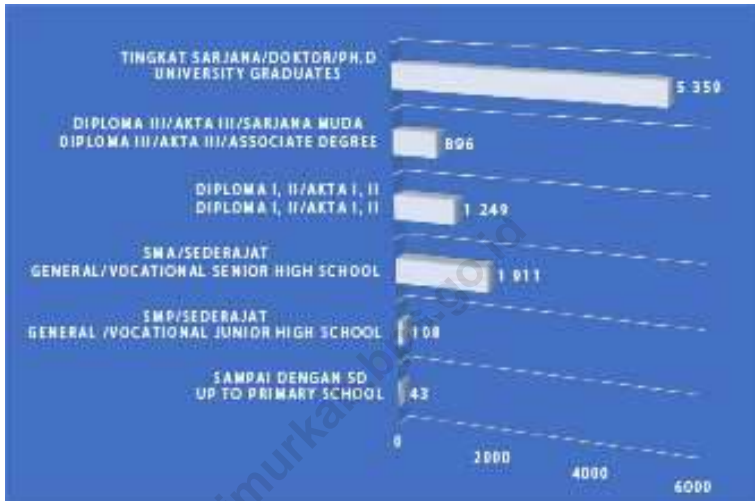
Jumlah Desa/Kelurahan Menurut Kecamatan di Kabupaten Lombok Timur, 2021
Number of Villages/Urban Villages by Subdistrict in Lombok Timur Regency, 2021



Sumber/Source : Dina Pemberdayaan Masyarakat dan Desa

Gambar 2.2
Figures

Jumlah Pegawai Negeri Sipil Menurut Tingkat Pendidikan Tertinggi yang Ditamatkan di Kabupaten Lombok Timur, Desember 2020
Number of Civil Servants by Educational Attainment in Lombok Timur Regeny, December 2020



Sumber/Source : BKPSDM Kabupaten Lombok Timur / Regional Personnel and Human Resources Development Agency of Lombok Timur Regency

2.1 WILAYAH ADMINISTRATIF ADMINISTRATIVE AREA

Tabel 2.1.1 **Jumlah Desa¹/Kelurahan Menurut Kecamatan di Kabupaten Lombok Timur, 2018–2022**
Table 2.1.1 **Number of Villages¹/Kelurahan by Subdistrict in Lombok Timur Regency, 2018–2022**

Kecamatan Subdistrict	2018	2019	2020	2021	2022
(1)	(2)	(3)	(4)	(5)	(6)
1. Keruak	15	15	15	15	15
2. Jerowaru	15	15	15	15	15
3. Sakra	12	12	12	12	12
4. Sakra Barat	18	18	18	18	18
5. Sakra Timur	10	10	10	10	10
6. Terara	16	16	16	16	16
7. Montong Gading	8	8	8	8	8
8. Sikur	14	14	14	14	14
9. Masbagik	10	10	10	10	10
10. Pringgasele	10	10	10	10	10
11. Sukamulia	9	9	9	9	9
12. Suralaga	15	15	15	15	15
13. Selong	12	12	12	12	12
14. Labuhan Haji	12	12	12	12	12
15. Pringgabaya	15	15	15	15	15
16. Suela	8	8	8	8	8
17. Aikmel	14	14	14	14	14
18. Wanasaba	14	14	14	14	14
19. Sembalun	6	6	6	6	6
20. Lenek	10	10	10	10	10
21. Sambelia	11	11	11	11	11
Lombok Timur	254	254	254	254	254

Catatan/Note: ¹Termasuk Unit Permukiman Transmigrasi (UPT)/Include Transmigration Settlement Unit

Sumber/Source: ...

2.2 DEWAN PERWAKILAN RAKYAT DAERAH REGIONAL HOUSE OF REPRESENTATIVE

Tabel 2.2.1 Jumlah Anggota Dewan Perwakilan Rakyat Daerah Menurut Partai Politik dan Jenis Kelamin di Kabupaten Lombok Timur, 2022
Number of Regional House of Representatives's Members by Political Parties and Sex in Lombok Timur Regency 2022

Partai Politik <i>Political Parties</i>	Laki-laki <i>Male</i>	Perempuan <i>Female</i>	Jumlah <i>Total</i>
(1)	(2)	(3)	(4)
NASDEM	3	1	4
PKB	4	0	4
PKS	5	3	5
PDIP	1	0	4
GOLKAR	5	0	5
GERINDRA	5	0	5
DEMOKRAT	5	0	5
PAN	5	0	5
PPP	5	0	5
HANURA	3	0	3
PBB	3	1	4
PKPI	1	0	1
Jumlah	45	5	50

Catatan/Note: ...

Sumber/Source: ...

Tabel 2.2.2 Jumlah Anggota Dewan Perwakilan Rakyat Daerah Menurut Tingkat Pendidikan dan Jenis Kelamin di Kabupaten Lombok Timur, 2022
Number of Regional House of Representative's Members by Educational Level and Sex in Lombok Timur Regency, 2022

Tingkat Pendidikan <i>Educational Level</i>	Laki-laki <i>Male</i>	Perempuan <i>Female</i>	Jumlah <i>Total</i>
(1)	(2)	(3)	(4)
Kurang dari SMA / Up to junior High School	-	-	-
SMA / Sederajat / General / Vocational Senior High School	10	3	13
Diploma I-III	2	-	2
S1 / D-IV	23	2	25
S2 / S3	10	-	10
Jumlah / Total	45	5	50

Catatan/Note: ...

Sumber/Source: Sekretariat DPRD Kabupaten Lombok Timur / *Regional House of Representative Secretariate of Lombok Timur Regency*

Tabel
Table 2.2.3

Jumlah Anggota Dewan Perwakilan Rakyat Daerah Menurut Jumlah Anggota DPRD Kabupaten Lombok Timur Menurut Daerah Pemilihan, 2022
Number of Regional House of Representative's Members by Constituency in Lombok Timur Regency, 2022

Daerah Pemilihan Constituency	Laki-laki Male	Perempuan Female	Jumlah Total
(1)	(2)	(3)	(4)
Dapil I	8	2	10
Dapil II	11	1	12
Dapil III	8	0	8
Dapil IV	9	1	10
Dapil V	9	1	10
Jumlah / Total	45	5	50

Catatan/Note: ...

Sumber/Source: Sekretariat DPRD Kabupaten Lombok Timur / Regional House of Representative Secretariate of Lombok Timur Regency

<https://lomboktimurkab.bps.go.id>

2.3 SUMBER DAYA MANUSIA HUMAN RESOURCES

Tabel 2.3.1 **Jumlah Pegawai Negeri Sipil Menurut Jabatan dan Jenis Kelamin di Kabupaten Lombok Timur, Desember 2021 dan Desember 2022**
Number of Civil Servants by Occupation and Sex in Lombok Timur Regency, December 2021 and December 2022

Jabatan <i>Occupation</i>	2021		
	Laki-laki <i>Male</i>	Perempuan <i>Female</i>	Jumlah <i>Total</i>
(1)	(2)	(3)	(4)
Jabatan Pimpinan Tinggi Utama <i>Senior Executives</i>
Jabatan Pimpinan Tinggi Madya <i>Middle Executives</i>
Jabatan Pimpinan Tinggi Pratama <i>Junior Executives</i>
Administrator/Administrator
Pengawas/Supervisor
Eselon V/5 th Echelon
Jabatan Fungsional Dosen <i>Certain Functional Position for Lecturer</i>
Jabatan Fungsional Guru <i>Certain Functional Position for Teacher</i>
Jabatan Fungsional Medis <i>Certain Functional Position for Medical Field</i>
Jabatan Fungsional Teknis <i>Certain Functional Position for Technical Field</i>
Jabatan Fungsional Umum/Pelaksana <i>General Functional Position</i>
Jumlah/Total

Lanjutan Tabel/Continued Table 2.3.1

Jabatan <i>Occupation</i>	2022		
	Laki-laki <i>Male</i>	Perempuan <i>Female</i>	Jumlah <i>Total</i>
(1)	(2)	(3)	(4)
Jabatan Pimpinan Tinggi Utama <i>Senior Executives</i>	0	0	0
Jabatan Pimpinan Tinggi Madya <i>Middle Executives</i>	0	0	0
Jabatan Pimpinan Tinggi Pratama <i>Junior Executives</i>	34	2	36
Administrator/ <i>Administrator</i>	189	22	211
Pengawas/ <i>Supervisor</i>	409	114	523
Eselon V/5 th Echelon	0	0	0
Jabatan Fungsional Dosen <i>Certain Functional Position for Lecturer</i>	0	0	0
Jabatan Fungsional Guru <i>Certain Functional Position for Teacher</i>	2,204	2,093	4,297
Jabatan Fungsional Medis <i>Certain Functional Position for Medical Field</i>	362	1,003	1,365
Jabatan Fungsional Teknis <i>Certain Functional Position for Technical Field</i>	419	200	619
Jabatan Fungsional Umum/Pelaksana <i>General Functional Position</i>	1,230	742	1,972
Jumlah/Total	4,847	4,176	9,023

Catatan/Note: ...

Sumber/Source: Badan Kepegawaian Negara (BKN)/National Civil Service Agency

Tabel
Table 2.3.2

Jumlah Pegawai Negeri Sipil Menurut Tingkat Pendidikan dan Jenis Kelamin di Kabupaten Lombok Timur, Desember 2021 dan Desember 2022
Number of Civil Servants by Educational Level and Sex in Lombok Timur Regency, Desember 2021 and Desember 2022

Tingkat Pendidikan <i>Educational Level</i>	2021		
	Laki-laki <i>Male</i>	Perempuan <i>Female</i>	Jumlah <i>Total</i>
(1)	(2)	(3)	(4)
Sekolah Dasar (SD) <i>Primary School</i>
Sekolah Menengah Pertama (SMP) <i>Junior High School</i>
Sekolah Menengah Atas (SMA) <i>Senior High School</i>
Diploma I/Akta I <i>Diploma I/Akta I</i>
Diploma II/Akta II <i>Diploma II/Akta II</i>
Diploma III/Akta III <i>Diploma III/Akta III</i>
Diploma IV/Akta IV <i>Diploma IV/Akta IV</i>
S1/Sarjana <i>Under Graduate/Bachelor</i>
S2/Pasca Sarjana <i>Graduate</i>
S3/Doktor/Ph.D <i>Post Graduate</i>
Jumlah/Total

Lanjutan Tabel/Continued Table 2.3.2

Tingkat Pendidikan <i>Educational Level</i>	2022		
	Laki-laki <i>Male</i>	Perempuan <i>Female</i>	Jumlah <i>Total</i>
(1)	(2)	(3)	(4)
Sekolah Dasar (SD) <i>Primary School</i>	14	1	15
Sekolah Menengah Pertama (SMP) <i>Junior High School</i>	24	4	28
Sekolah Menengah Atas (SMA) <i>Senior High School</i>	769	360	1,129
Diploma I/Akta I <i>Diploma I/Akta I</i>	8	13	21
Diploma II/Akta II <i>Diploma II/Akta II</i>	172	221	393
Diploma III/Akta III <i>Diploma III/Akta III</i>	258	729	987
Diploma IV/Akta IV <i>Diploma IV/Akta IV</i>	54	63	117
S1/Sarjana <i>Under Graduate/Bachelor</i>	3,349	2,676	6,025
S2/Pasca Sarjana <i>Graduate</i>	195	109	304
S3/Doktor/Ph.D <i>Post Graduate</i>	4		4
Jumlah/Total	4,847	4,176	9,023

Catatan/Note: ...

Sumber/Source: Badan Kepegawaian Negara (BKN)/National Civil Service Agency

Tabel
Table 2.3.3

**Jumlah Pegawai Negeri Sipil Menurut Tingkat
Kepangkatan dan Jenis Kelamin di Kabupaten Lombok
Timur, Desember 2021 dan Desember 2022**
**Number of Civil Servants by Hierarchy and Sex in Lombok
Timur Regency, Desember 2021 and Desember 2022**

Pangkat/Golongan/Ruang Hierarchy	2021		
	Laki-laki Male	Perempuan Female	Jumlah Total
(1)	(2)	(3)	(4)
Golongan I/Range I
1. I/A (Juru Muda/Junior Clerk)
2. I/B (Juru Muda Tingkat I/First Class Junior Clerk)
3. I/C (Juru/Clerk)
4. I/D (Juru Tingkat I/First Class Clerk)
Golongan II/Range II
5. II/A (Pengatur Muda/Junior Supervisor)
6. II/B (Pengatur Muda Tingkat I/First Class Junior Supervisor)
7. II/C (Pengatur/Supervisor)
8. II/D (Pengatur Tingkat I/First Class Supervisor)
Golongan III/Range III
9. III/A (Penata Muda/Junior Superintendent)
10. III/B (Penata Muda Tingkat I/First Class Junior Superintendent)
11. III/C (Penata/Superintendent)
12. III/D (Penata Tingkat I/First Class Superintendent)
Golongan IV/Range IV
13. IV/A (Pembina/Administrator)
14. IV/B (Pembina Tingkat I/First Class Administrator)
15. IV/C (Pembina Utama Muda/Junior Administrator)
16. IV/D (Pembina Utama Madya/Middle Administrator)
17. IV/E (Pembina Utama/Senior Administrator)
Jumlah/Total

Lanjutan Tabel/*Continued Table 2.3.3*

Pangkat/Golongan/Ruang <i>Hierarchy</i>	2022		
	Laki-laki <i>Male</i>	Perempuan <i>Female</i>	Jumlah <i>Total</i>
(1)	(2)	(3)	(4)
Golongan I/Range I	15	3	18
1. I/A (Juru Muda/ <i>Junior Clerk</i>)	0	0	0
2. I/B (Juru Muda Tingkat I/ <i>First Class Junior Clerk</i>)	3	0	3
3. I/C (Juru/ <i>Clerk</i>)	4	0	4
4. I/D (Juru Tingkat II/ <i>First Class Clerk</i>)	8	3	11
Golongan II/Range II	629	483	1,112
5. II/A (Pengatur Muda/ <i>Junior Supervisor</i>)	27	6	33
6. II/B (Pengatur Muda Tingkat I/ <i>First Class Junior Supervisor</i>)	62	14	76
7. II/C (Pengatur/ <i>Supervisor</i>)	181	161	342
8. II/D (Pengatur Tingkat II/ <i>First Class Supervisor</i>)	359	302	661
Golongan III/Range III	2,560	2,499	5,059
9. III/A (Penata Muda/ <i>Junior Superintendent</i>)	535	602	1,137
10. III/B (Penata Muda Tingkat I/ <i>First Class Junior Superintendent</i>)	665	740	1,405
11. III/C (Penata/ <i>Superintendent</i>)	543	514	1,057
12. III/D (Penata Tingkat II/ <i>First Class Superintendent</i>)	817	643	1,460
Golongan IV/Range IV	1,643	1,191	2,834
13. IV/A (Pembina/ <i>Administrator</i>)	909	730	1,639
14. IV/B (Pembina Tingkat II/ <i>First Class Administrator</i>)	681	445	1,126
15. IV/C (Pembina Utama Muda/ <i>Junior Administrator</i>)	51	16	67
16. IV/D (Pembina Utama Madya/ <i>Middle Administrator</i>)	2	0	2
17. IV/E (Pembina Utama/ <i>Senior Administrator</i>)	0	0	0
Jumlah/Total	4,847	4,176	9 023

Catatan/*Note*: ...Sumber/*Source*: Badan Kepegawaian Negara (BKN)/*National Civil Service Agency*

Tabel
Table 2.3.4**Jumlah Pegawai Negeri Sipil Menurut Dinas/Instansi Pemerintah dan Golongan di Kabupaten Lombok Timur, 2020**
Number of Civil Servants by Institution and Range in Lombok Timur Regency, 2020

Dinas/Instansi Pemerintah <i>Institution</i>	Golongan / Range				Jumlah <i>Total</i>
	I	II	III	IV	
(1)	(2)	(3)	(4)	(5)	(6)
1. Sekretariat Daerah <i>Regional Secretariate</i>	2	36	73	24	135
2. Sekretariat Dewan Perwakilan Rakyat Daerah <i>Regional House of Representative Secretariate</i>	0	14	23	4	41
3. Inspektorat <i>Inspectorate</i>	0	8	49	21	78
4. Badan Kepegawaian Dan Pengembangan Sumber Daya Manusia <i>Regional Personnel and Human Resource Development Agency</i>	0	10	33	4	47
5. Badan Kesatuan Bangsa Dan Politik Dalam Negeri <i>National Unity and Internal Politic Affairs Agency</i>	0	3	14	6	23
6. Badan Penanggulangan Bencana Daerah <i>Regional Disaster Relief Agency</i>	0	13	13	3	29
7. Badan Pendapatan Daerah <i>Regional Revenue Agency</i>	1	33	41	4	79
8. Badan Pengelolaan Keuangan Dan Aset Daerah <i>Regional Financial and Asset Management Agency</i>	0	11	29	5	45
9. Badan Perencanaan dan Pembangunan Daerah <i>Regional Development Planning Agency</i>	0	4	28	8	40
10. Dinas Kelautan Dan Perikanan <i>Marine and Fishery Office</i>	0	2	17	6	25
11. Dinas Kependudukan dan Catatan Sipil <i>Population and Civil Registry Office</i>	0	12	40	5	57
12. Dinas Kesehatan <i>Health Office</i>	5	367	777	99	1248
13. Dinas Ketahanan Pangan <i>Food Security Office</i>	0	1	14	10	25
14. Dinas Komunikasi Informatika Dan Persandian <i>Informatics, Communication and Coding Office</i>	0	7	20	7	34

Lanjutan Tabel/*Continued Table 2.3.4*

Dinas/Instansi Pemerintah <i>Institution</i>	Golongan / <i>Range</i>				Jumlah <i>Total</i>
	I	II	III	IV	
(1)	(2)	(3)	(4)	(5)	(6)
15. Dinas Koperasi Dan Usaha Kecil Menengah <i>Cooperatives and Small-Medium Enterprise Office</i>	0	6	13	7	26
16. Dinas Lingkungan Hidup Dan Kebersihan <i>Environmental and Sanitary Office</i>	2	42	36	4	84
17. Dinas Pariwisata <i>Tourism Affairs Office</i>	0	3	16	8	27
18. Dinas Pekerjaan Umum Dan Penataan Ruang <i>Public Works and Spatial Planning Office</i>	0	113	73	3	189
19. Dinas Pemberdayaan Masyarakat dan Desa <i>Community and Village Empowerment Agency</i>	0	7	23	8	38
20. Dinas Pemberdayaan Perempuan Perlindungan Anak Dan Keluarga Berencana <i>Woman Empowerment, Child Protection and Family Planning Office</i>	1	4	56	14	75
21. Dinas Pemuda Dan Olahraga <i>Youth and Sports Affairs Office</i>	0	2	17	5	24
22. Dinas Penanaman Modal Dan Pelayanan Terpadu Satu Pintu <i>Investment and One Stop Integrated Service Office</i>	0	2	26	8	36
23. Dinas Pendidikan Dan Kebudayaan <i>Education and Culture Office</i>	5	162	2767	2529	5463
24. Dinas Perhubungan <i>Transportation Office</i>	0	17	23	8	48
25. Dinas Perindustrian <i>Industry Office</i>	0	4	16	8	28
26. Dinas Perpustakaan Dan Kearsipan <i>Regional Library and Archive Office</i>	0	9	21	13	43
27. Dinas Pertanian <i>Agriculture Office</i>	1	26	115	56	198
28. Dinas Perumahan Dan Kawasan Permukiman <i>Housing and Settlement Area Office</i>	0	7	13	3	23

Lanjutan Tabel/Continued Table 2.3.4

Dinas/Instansi Pemerintah <i>Institution</i>	Golongan / Range				Jumlah <i>Total</i>
	I	II	III	IV	
(1)	(2)	(3)	(4)	(5)	(6)
29. Dinas Peternakan dan Kesehatan Hewan <i>Livestock and Animal Health Office</i>	1	8	57	7	73
30. Dinas Sosial <i>Social Services Office</i>	0	4	16	8	28
31. Dinas Tenaga Kerja dan Transmigrasi <i>Labor and Transmigration Office</i>	0	5	25	8	38
32. Satuan Polisi Pamong Praja <i>Civil Service Police Unit</i>	0	13	20	5	38
33. RSUD Dr. R. Soedjono Selong <i>dr. R. Soedjono Regional Public Hospital of Selong</i>	4	105	238	72	419
34. Sekretariat Komisi Pemilihan Umum Daerah <i>Regional General Elections Commission Secretariate</i>	0	0	1	0	1
35. RSUD Patuh Karya <i>Patuh Karya Public Hospital</i>	0	8	8	1	17
36. Kantor Camat <i>Sub-district Office</i>	4	107	208	41	360
37. Kantor Lurah <i>Urban-Village Office</i>	0	24	86	2	112
38. Unit Pelaksana Teknis Daerah RSUD Lombok Timur <i>Regional Implementer Unit of Lombok Timur Public Hospital</i>	0	3	7	3	13
39. Dinas Pemadam Kebakaran dan Penyelamatan <i>Fire Fighter and Rescue Office</i>	0	14	19	2	35
40. Dinas Perdagangan <i>Trade Office</i>	0	7	22	8	37
Jumlah / Total	26	1223	5093	3037	9379

Sumber/Source: BKPSDM Kabupaten Lombok Timur / Regional Personnel and Human Resources Development Agency of Lombok Timur Regency

Tabel
Table 2.3.4

Jumlah Pegawai Negeri Sipil Menurut Dinas/Instansi Pemerintah dan Jenis Kelamin di Kabupaten Lombok Timur, 2022
Number of Civil Servants by Institution and Range in Lombok Timur Regency, 2022

Dinas/Instansi Pemerintah <i>Institution</i>	Jenis Kelamin/ Sec		Jumlah <i>Total</i>
	Laki-Laki/ <i>Male</i>	Perempuan/ <i>Female</i>	
(1)	(2)	(3)	(6)
1. Sekretariat Daerah <i>Regional Secretariate</i>	91	45	136
2. Sekretariat Dewan Perwakilan Rakyat Daerah <i>Regional House of Representative Secretariate</i>	19	10	29
3. Inspektorat <i>Inspectorate</i>	63	19	82
4. Badan Kepegawaian Dan Pengembangan Sumber Daya Manusia <i>Regional Personnel and Human Resource Development Agency</i>	28	16	44
5. Badan Kesatuan Bangsa Dan Politik Dalam Negeri <i>National Unity and Internal Politic Affairs Agency</i>	18	1	19
6. Badan Penanggulangan Bencana Daerah <i>Regional Disaster Relief Agency</i>	24	4	28
7. Badan Pendapatan Daerah <i>Regional Revenue Agency</i>	55	20	75
8. Badan Pengelolaan Keuangan Dan Aset Daerah <i>Regional Financial and Asset Management Agency</i>	25	18	43
9. Badan Perencanaan dan Pembangunan Daerah <i>Regional Development Planning Agency</i>	22	16	38
10. Dinas Kelautan Dan Perikanan <i>Marine and Fishery Office</i>	17	5	22
11. Dinas Kependudukan dan Catatan Sipil <i>Population and Civil Registry Office</i>	45	20	65
12. Dinas Kesehatan <i>Health Office</i>	378	903	1281
13. Dinas Ketahanan Pangan <i>Food Security Office</i>	17	6	23
14. Dinas Komunikasi Informatika Dan Persandian <i>Informatics, Communication and Coding Office</i>	25	9	34

Lanjutan Tabel/*Continued Table 2.3.4*

Dinas/Instansi Pemerintah <i>Institution</i>	Jenis Kelamin/ <i>Sec</i>		Jumlah <i>Total</i>
	Laki-Laki/ <i>Male</i>	Perempuan/ <i>Female</i>	
(1)	(2)	(3)	(6)
15. Dinas Koperasi Dan Usaha Kecil Menengah <i>Cooperatives and Small-Medium Enterprise Office</i>	16	11	27
16. Dinas Lingkungan Hidup Dan Kebersihan <i>Environmental and Sanitary Office</i>	75	8	83
17. Dinas Pariwisata <i>Tourism Affairs Office</i>	15	11	26
18. Dinas Pekerjaan Umum Dan Penataan Ruang <i>Public Works and Spatial Planning Office</i>	158	15	173
19. Dinas Pemberdayaan Masyarakat dan Desa <i>Community and Village Empowerment Agency</i>	22	12	34
20. Dinas Pemberdayaan Perempuan Perlindungan Anak Dan Keluarga Berencana <i>Woman Empowerment, Child Protection and Family Planning Office</i>	47	36	83
21. Dinas Pemuda Dan Olahraga <i>Youth and Sports Affairs Office</i>	15	7	22
22. Dinas Penanaman Modal Dan Pelayanan Terpadu Satu Pintu <i>Investment and One Stop Integrated Service Office</i>	26	8	34
23. Dinas Pendidikan Dan Kebudayaan <i>Education and Culture Office</i>	2649	2479	5128
24. Dinas Perhubungan <i>Transportation Office</i>	42	3	45
25. Dinas Perindustrian <i>Industry Office</i>	16	9	25
26. Dinas Perpustakaan Dan Kearsipan <i>Regional Library and Archive Office</i>	27	10	37
27. Dinas Pertanian <i>Agriculture Office</i>	146	53	199
28. Dinas Perumahan Dan Kawasan Permukiman <i>Housing and Settlement Area Office</i>	16	5	21

Lanjutan Tabel/*Continued Table 2.3.4*

Dinas/Instansi Pemerintah <i>Institution</i>	Jenis Kelamin/ <i>Sec</i>		Jumlah <i>Total</i>
	Laki-Laki/ <i>Male</i>	Perempuan/ <i>Female</i>	
(1)	(2)	(3)	(6)
29. Dinas Peternakan dan Kesehatan Hewan <i>Livestock and Animal Health Office</i>	55	17	72
30. Dinas Sosial <i>Social Services Office</i>	19	10	29
31. Dinas Tenaga Kerja dan Transmigrasi <i>Labor and Transmigration Office</i>	31	8	39
32. Satuan Polisi Pamong Praja <i>Civil Service Police Unit</i>	34	2	36
33. RSUD Dr. R. Soedjono Selong <i>dr. R. Soedjono Regional Public Hospital of Selong</i>	168	247	415
34. Sekretariat Komisi Pemilihan Umum Daerah <i>Regional General Elections Commission Secretariate</i>			
35. RSUD Patuh Karya <i>Patuh Karya Public Hospital</i>	6	14	20
36. Kantor Camat <i>Sub-district Office</i>	267	65	332
37. Kantor Lurah <i>Urban-Village Office</i>	92	17	109
38. Unit Pelaksana Teknis Daerah RSUD Lombok Timur <i>Regional Implementer Unit of Lombok Timur Public Hospital</i>	13	16	29
39. Dinas Pemadam Kebakaran dan Penyelamatan <i>Fire Fighter and Rescue Office</i>	33	4	37
40. Dinas Perdagangan <i>Trade Office</i>	24	10	34
Jumlah/ Total	4,839	4,169	9,008

Sumber/*Source*: BKPSDM Kabupaten Lombok Timur / *Regional Personnel and Human Resources Development Agency of Lombok Timur Regency*

Tabel 2.3.5
Table

Jumlah Pegawai Negeri Sipil Menurut Kelompok Umur dan Jenis Kelamin di Kabupaten Lombok Timur, 2022
Number Civil Servants by Age Group and Sex in Lombok Timur Regency, 2022

Kelompok Umur <i>Age Group</i>	Jenis Kelamin <i>Sex</i>		Jumlah <i>Total</i>
	Laki-laki <i>Male</i>	Perempuan <i>Female</i>	
(1)	(2)	(3)	(4)
21 - 30	113	239	352
31 - 40	571	921	1,492
41 - 50	1,452	1,372	2,824
51 - 60	2,708	1,641	4,349
diatas 60	3	3	6
Lombok Timur	4,847	4,176	9,023

Catatan/Note: ...

Sumber/Source: Badan Kepegawaian Negara (BKN)/National Civil Service Agency

Tabel 2.3.6
Table

Jumlah Pegawai Negeri Sipil Menurut Masa Kerja dan Jenis Kelamin di Kabupaten Lombok Timur, 2022
Number Civil Servants by Working Time and Sex in Lombok Timur Regency, 2022

Masa Kerja <i>Working Time</i>	Jenis Kelamin <i>Sex</i>		Jumlah <i>Total</i>
	Laki-laki <i>Male</i>	Perempuan <i>Female</i>	
(1)	(2)	(3)	(4)
0 - 5	319	460	779
6 - 10	507	638	1,145
11 - 15	1,245	1,123	2,368
16 - 20	1,398	1,120	2,518
21 - 25	663	388	1,051
26 - 30	411	226	637
> 30	304	221	525
Lombok Timur	4,847	4,176	9,023

Catatan/Note: ...

Sumber/Source: Badan Kepegawaian Negara (BKN)/National Civil Service Agency

Tabel 2.3.7
Table

Jumlah Pegawai pada Instansi Vertikal Menurut Instansi, Jenis Kelamin dan Golongan di Kabupaten Lombok Timur, 2022

Number of Employees in Vertical Institutions by Institution Sex, and Range in Lombok Timur Regency, 2022

Instansi <i>Institution</i>	Jenis Kelamin <i>Sex</i>	Golongan <i>Range</i>	
		I	II
(1)	(2)	(3)	(4)
1. Kejaksaan Negeri Selong <i>Selong Public Attorney Office</i>	Laki-laki / <i>Male</i>	0	6
	Perempuan / <i>Female</i>	0	9
	Jumlah / <i>Total</i>	0	15
2. Badan Pusat Statistik Kabupaten Lombok Timur <i>Statistic of Lombok Timur Regency</i>	Laki-laki / <i>Male</i>		
	Perempuan / <i>Female</i>		
	Jumlah / <i>Total</i>		
3. Kantor Kementerian Agama Kabupaten Lombok Timur <i>Religious Affairs Office of Lombok Timur Regency</i>	Laki-laki / <i>Male</i>	0	8
	Perempuan / <i>Female</i>	0	7
	Jumlah / <i>Total</i>	0	15
4. Pengadilan Negeri Selong Kelas I B <i>Selong State Court</i>	Laki-laki / <i>Male</i>	0	6
	Perempuan / <i>Female</i>	0	1
	Jumlah / <i>Total</i>	0	7
5. Pengadilan Agama Selong <i>Selong Religion Court</i>	Laki-laki / <i>Male</i>	1	4
	Perempuan / <i>Female</i>	0	2
	Jumlah / <i>Total</i>	1	6
6. Rumah Tahanan Negara Kelas IIB Selong <i>Selong Detention Center</i>	Laki-laki / <i>Male</i>	0	28
	Perempuan / <i>Female</i>	0	5
	Jumlah / <i>Total</i>	0	33
7. Badan Pertanahan Nasional Kabupaten Lombok Timur <i>National Land Agency of Lombok Timur Regency</i>	Laki-laki / <i>Male</i>		
	Perempuan / <i>Female</i>		
	Jumlah / <i>Total</i>		
8. Kantor Pelayanan Perbendaharaan Negara Selong <i>Selong State Treasury Office</i>	Laki-laki / <i>Male</i>		
	Perempuan / <i>Female</i>		
	Jumlah / <i>Total</i>		

Lanjutan Tabel/*Continued Table 2.3.6*

Instansi <i>Institution</i>	Jenis Kelamin <i>Sex</i>	Golongan <i>Range</i>	
		III	IV
(1)	(2)	(5)	(6)
1. Kejaksaan Negeri Selong <i>Selong Public Attorney Office</i>	Laki-laki / <i>Male</i>	25	0
	Perempuan / <i>Female</i>	8	1
	Jumlah / <i>Total</i>	33	1
2. Badan Pusat Statistik Kabupaten Lombok Timur <i>Statistic of Lombok Timur Regency</i>	Laki-laki / <i>Male</i>		
	Perempuan / <i>Female</i>		
	Jumlah / <i>Total</i>		
3. Kantor Kementerian Agama Kabupaten Lombok Timur <i>Religious Affairs Office of Lombok Timur Regency</i>	Laki-laki / <i>Male</i>	210	220
	Perempuan / <i>Female</i>	179	123
	Jumlah / <i>Total</i>	389	343
4. Pengadilan Negeri Selong Kelas I B <i>Selong State Court</i>	Laki-laki / <i>Male</i>	23	3
	Perempuan / <i>Female</i>	14	1
	Jumlah / <i>Total</i>	37	4
5. Pengadilan Agama Selong <i>Selong Religion Court</i>	Laki-laki / <i>Male</i>	15	4
	Perempuan / <i>Female</i>	20	0
	Jumlah / <i>Total</i>	35	4
6. Rumah Tahanan Negara Kelas IIB Selong <i>Selong Detention Center</i>	Laki-laki / <i>Male</i>	31	1
	Perempuan / <i>Female</i>	9	0
	Jumlah / <i>Total</i>	40	1
7. Badan Pertanahan Nasional Kabupaten Lombok Timur <i>National Land Agency of Lombok Timur Regency</i>	Laki-laki / <i>Male</i>		
	Perempuan / <i>Female</i>		
	Jumlah / <i>Total</i>		
8. Kantor Pelayanan Perbendaharaan Negara Selong <i>Selong State Treasury Office</i>	Laki-laki / <i>Male</i>		
	Perempuan / <i>Female</i>		
	Jumlah / <i>Total</i>		

Lanjutan Tabel/*Continued Table 2.3.6*

Instansi Institution	Jenis Kelamin Sex	Non Golongan Non Range	Jumlah Total
(1)	(2)	(7)	(8)
1. Kejaksaan Negeri Selong <i>Selong Public Attorney Office</i>	Laki-laki / <i>Male</i>	0	31
	Perempuan / <i>Female</i>	0	18
	Jumlah / <i>Total</i>	0	49
2. Badan Pusat Statistik Kabupaten Lombok Timur <i>Statistic of Lombok Timur Regency</i>	Laki-laki / <i>Male</i>		
	Perempuan / <i>Female</i>		
	Jumlah / <i>Total</i>		
3. Kantor Kementerian Agama Kabupaten Lombok Timur <i>Religious Affairs Office of Lombok Timur Regency</i>	Laki-laki / <i>Male</i>	0	438
	Perempuan / <i>Female</i>	0	309
	Jumlah / <i>Total</i>	0	747
4. Pengadilan Negeri Selong Kelas I B <i>Selong State Court</i>	Laki-laki / <i>Male</i>	10	42
	Perempuan / <i>Female</i>	5	21
	Jumlah / <i>Total</i>	15	63
5. Pengadilan Agama Selong <i>Selong Religion Court</i>	Laki-laki / <i>Male</i>	0	29
	Perempuan / <i>Female</i>	0	17
	Jumlah / <i>Total</i>	0	46
6. Rumah Tahanan Negara Kelas IIB Selong <i>Selong Detention Center</i>	Laki-laki / <i>Male</i>	0	60
	Perempuan / <i>Female</i>	0	14
	Jumlah / <i>Total</i>	0	74
7. Badan Pertanahan Nasional Kabupaten Lombok Timur <i>National Land Agency of Lombok Timur Regency</i>	Laki-laki / <i>Male</i>		
	Perempuan / <i>Female</i>		
	Jumlah / <i>Total</i>		
8. Kantor Pelayanan Perbendaharaan Negara Selong <i>Selong State Treasury Office</i>	Laki-laki / <i>Male</i>		
	Perempuan / <i>Female</i>		
	Jumlah / <i>Total</i>		

Catatan/Note: ...

Sumber/Source: Masing-masing Instansi / *Each Institution*

Tabel 2.3.8
Table

Jumlah Pegawai pada Instansi Vertikal Menurut Instansi, Jenis Kelamin dan Eselon di Kabupaten Lombok Timur, 2022

Number of Employees in Vertical Institutions by Institution, Sex and Echelon in Lombok Timur Regency, 2022

Instansi <i>Institution</i>	Jenis Kelamin <i>Sex</i>	Eselon <i>Echelon</i>		
		I	II	III
(1)	(2)	(3)	(4)	(5)
1. Kejaksaan Negeri Selong <i>Selong Public Attorney Office</i>	Laki-laki / <i>Male</i>	0	0	0
	Perempuan / <i>Female</i>	0	0	1
	Jumlah / <i>Total</i>	0	0	1
2. Badan Pusat Statistik Kabupaten Lombok Timur <i>Statistic of Lombok Timur Regency</i>	Laki-laki / <i>Male</i>			
	Perempuan / <i>Female</i>			
	Jumlah / <i>Total</i>			
3. Kantor Kementerian Agama Kabupaten Lombok Timur <i>Religious Affairs Office of Lombok Timur Regency</i>	Laki-laki / <i>Male</i>	0	0	1
	Perempuan / <i>Female</i>	0	0	0
	Jumlah / <i>Total</i>	0	0	1
4. Pengadilan Negeri Selong Kelas I B <i>Selong State Court</i>	Laki-laki / <i>Male</i>			
	Perempuan / <i>Female</i>			
	Jumlah / <i>Total</i>			
5. Pengadilan Agama Selong <i>Selong Religion Court</i>	Laki-laki / <i>Male</i>	0	0	1
	Perempuan / <i>Female</i>	0	0	0
	Jumlah / <i>Total</i>	0	0	1
6. Rumah Tahanan Negara Kelas IIB Selong <i>Selong Detention Center</i>	Laki-laki / <i>Male</i>			
	Perempuan / <i>Female</i>			
	Jumlah / <i>Total</i>			
7. Badan Pertanahan Nasional Kabupaten Lombok Timur <i>National Land Agency of Lombok Timur Regency</i>	Laki-laki / <i>Male</i>			
	Perempuan / <i>Female</i>			
	Jumlah / <i>Total</i>			
8. Kantor Pelayanan Perbendaharaan Negara Selong <i>Selong State Treasury Office</i>	Laki-laki / <i>Male</i>			
	Perempuan / <i>Female</i>			
	Jumlah / <i>Total</i>			

Lanjutan Tabel/Continued Table 2.3.7

Instansi <i>Institution</i>	Jenis Kelamin <i>Sex</i>	Eselon <i>Echelon</i>	
		IV	V
(1)	(2)	(6)	(7)
1. Kejaksaan Negeri Selong <i>Selong Public Attorney Office</i>	Laki-laki / <i>Male</i>	5	4
	Perempuan / <i>Female</i>	1	2
	Jumlah / <i>Total</i>	6	6
2. Badan Pusat Statistik Kabupaten Lombok Timur <i>Statistic of Lombok Timur Regency</i>	Laki-laki / <i>Male</i>		
	Perempuan / <i>Female</i>		
	Jumlah / <i>Total</i>		
3. Kantor Kementerian Agama Kabupaten Lombok Timur <i>Religious Affairs Office of Lombok Timur Regency</i>	Laki-laki / <i>Male</i>	5	3
	Perempuan / <i>Female</i>	1	2
	Jumlah / <i>Total</i>	6	5
4. Pengadilan Negeri Selong Kelas I B <i>Selong State Court</i>	Laki-laki / <i>Male</i>		
	Perempuan / <i>Female</i>		
	Jumlah / <i>Total</i>		
5. Pengadilan Agama Selong <i>Selong Religion Court</i>	Laki-laki / <i>Male</i>	1	0
	Perempuan / <i>Female</i>	2	0
	Jumlah / <i>Total</i>	3	0
6. Rumah Tahanan Negara Kelas IIB Selong <i>Selong Detention Center</i>	Laki-laki / <i>Male</i>		
	Perempuan / <i>Female</i>		
	Jumlah / <i>Total</i>		
7. Badan Pertanahan Nasional Kabupaten Lombok Timur <i>National Land Agency of Lombok Timur Regency</i>	Laki-laki / <i>Male</i>		
	Perempuan / <i>Female</i>		
	Jumlah / <i>Total</i>		
8. Kantor Pelayanan Perbendaharaan Negara Selong <i>Selong State Treasury Office</i>	Laki-laki / <i>Male</i>		
	Perempuan / <i>Female</i>		
	Jumlah / <i>Total</i>		

Lanjutan Tabel/*Continued Table 2.3.7*

Instansi Institution	Jenis Kelamin Sex	Non Eselon Non Echelon	Jumlah Total
(1)	(2)	(8)	(9)
1. Kejaksaan Negeri Selong <i>Selong Public Attorney Office</i>	Laki-laki / <i>Male</i>	0	9
	Perempuan / <i>Female</i>	0	4
	Jumlah / <i>Total</i>	0	13
2. Badan Pusat Statistik Kabupaten Lombok Timur <i>Statistic of Lombok Timur Regency</i>	Laki-laki / <i>Male</i>		
	Perempuan / <i>Female</i>		
	Jumlah / <i>Total</i>		
3. Kantor Kementerian Agama Kabupaten Lombok Timur <i>Religious Affairs Office of Lombok Timur Regency</i>	Laki-laki / <i>Male</i>	429	438
	Perempuan / <i>Female</i>	306	309
	Jumlah / <i>Total</i>	735	747
4. Pengadilan Negeri Selong Kelas I B <i>Selong State Court</i>	Laki-laki / <i>Male</i>		
	Perempuan / <i>Female</i>		
	Jumlah / <i>Total</i>		
5. Pengadilan Agama Selong <i>Selong Religion Court</i>	Laki-laki / <i>Male</i>	42	46
	Perempuan / <i>Female</i>	0	0
	Jumlah / <i>Total</i>	42	46
6. Rumah Tahanan Negara Kelas IIB Selong <i>Selong Detention Center</i>	Laki-laki / <i>Male</i>		
	Perempuan / <i>Female</i>		
	Jumlah / <i>Total</i>		
7. Badan Pertanahan Nasional Kabupaten Lombok Timur <i>National Land Agency of Lombok Timur Regency</i>	Laki-laki / <i>Male</i>		
	Perempuan / <i>Female</i>		
	Jumlah / <i>Total</i>		
8. Kantor Pelayanan Perbendaharaan Negara Selong <i>Selong State Treasury Office</i>	Laki-laki / <i>Male</i>		
	Perempuan / <i>Female</i>		
	Jumlah / <i>Total</i>		

Catatan/Note: ...

Sumber/Source: Masing-masing Instansi / *Each Institution*

Tabel 2.3.9
Table

Jumlah Pegawai pada Instansi Vertikal Menurut Instansi, Jenis Kelamin dan Tingkat Pendidikan di Kabupaten Lombok Timur, 2022
Number of Employees in Vertical Institutions by Institution, Sex and Educational Level in Lombok Timur Regency, 2022

Instansi <i>Institution</i>	Jenis Kelamin <i>Sex</i>	Tingkat Pendidikan <i>Educational Level</i>	
		Tidak Tamat SD <i>Not Graduated from Primary School</i>	SD <i>Primary School</i>
(1)	(2)	(3)	(4)
1. Kejaksaan Negeri Selong <i>Selong Public Attorney Office</i>	Laki-laki / <i>Male</i>	0	0
	Perempuan / <i>Female</i>	0	0
	Jumlah / <i>Total</i>	0	0
2. Badan Pusat Statistik Kabupaten Lombok Timur <i>Statistic of Lombok Timur Regency</i>	Laki-laki / <i>Male</i>	0	0
	Perempuan / <i>Female</i>	0	0
	Jumlah / <i>Total</i>	0	0
3. Kantor Kementerian Agama Kabupaten Lombok Timur <i>Religious Affairs Office of Lombok Timur Regency</i>	Laki-laki / <i>Male</i>	0	0
	Perempuan / <i>Female</i>	0	0
	Jumlah / <i>Total</i>	0	0
4. Pengadilan Negeri Selong Kelas I B <i>Selong State Court</i>	Laki-laki / <i>Male</i>	0	0
	Perempuan / <i>Female</i>	0	0
	Jumlah / <i>Total</i>	0	0
5. Pengadilan Agama Selong <i>Selong Religion Court</i>	Laki-laki / <i>Male</i>	0	0
	Perempuan / <i>Female</i>	0	0
	Jumlah / <i>Total</i>	0	0
6. Rumah Tahanan Negara Kelas IIB Selong <i>Selong Detention Center</i>	Laki-laki / <i>Male</i>	0	0
	Perempuan / <i>Female</i>	0	0
	Jumlah / <i>Total</i>	0	0
7. Badan Pertanahan Nasional Kabupaten Lombok Timur <i>National Land Agency of Lombok Timur Regency</i>	Laki-laki / <i>Male</i>	0	0
	Perempuan / <i>Female</i>	0	0
	Jumlah / <i>Total</i>	0	0
8. Kantor Pelayanan Perbendaharaan Negara Selong <i>Selong State Treasury Office</i>	Laki-laki / <i>Male</i>	0	0
	Perempuan / <i>Female</i>	0	0
	Jumlah / <i>Total</i>	0	0

Lanjutan Tabel/*Continued Table 2.3.8*

Instansi <i>Institution</i>	Jenis Kelamin <i>Sex</i>	Tingkat Pendidikan <i>Educational Level</i>	
		SMP/Sederajat <i>General/ Vocational Junior High School</i>	SMA/Sederajat <i>General/ Vocational Senior High School</i>
(1)	(2)	(5)	(6)
1. Kejaksaan Negeri Selong <i>Selong Public Attorney Office</i>	Laki-laki / <i>Male</i>	0	8
	Perempuan / <i>Female</i>	0	7
	Jumlah / <i>Total</i>	0	15
2. Badan Pusat Statistik Kabupaten Lombok Timur <i>Statistic of Lombok Timur Regency</i>	Laki-laki / <i>Male</i>		
	Perempuan / <i>Female</i>		
	Jumlah / <i>Total</i>		
3. Kantor Kementerian Agama Kabupaten Lombok Timur <i>Religious Affairs Office of Lombok Timur Regency</i>	Laki-laki / <i>Male</i>	0	6
	Perempuan / <i>Female</i>	0	15
	Jumlah / <i>Total</i>	0	21
4. Pengadilan Negeri Selong Kelas I B <i>Selong State Court</i>	Laki-laki / <i>Male</i>	0	7
	Perempuan / <i>Female</i>	0	2
	Jumlah / <i>Total</i>	0	9
5. Pengadilan Agama Selong <i>Selong Religion Court</i>	Laki-laki / <i>Male</i>	1	4
	Perempuan / <i>Female</i>	0	0
	Jumlah / <i>Total</i>	1	4
6. Rumah Tahanan Negara Kelas IIB Selong <i>Selong Detention Center</i>	Laki-laki / <i>Male</i>	0	37
	Perempuan / <i>Female</i>	0	6
	Jumlah / <i>Total</i>	0	43
7. Badan Pertanahan Nasional Kabupaten Lombok Timur <i>National Land Agency of Lombok Timur Regency</i>	Laki-laki / <i>Male</i>		
	Perempuan / <i>Female</i>		
	Jumlah / <i>Total</i>		
8. Kantor Pelayanan Perbendaharaan Negara Selong <i>Selong State Treasury Office</i>	Laki-laki / <i>Male</i>		
	Perempuan / <i>Female</i>		
	Jumlah / <i>Total</i>		

Lanjutan Tabel/Continued Table 2.3.8

Instansi <i>Institution</i>	Jenis Kelamin <i>Sex</i>	Tingkat Pendidikan <i>Educational Level</i>	
		DI-DIII <i>Diploma I-III</i>	DIV/S1 <i>Bachelor</i>
(1)	(2)	(7)	(8)
1. Kejaksaan Negeri Selong <i>Selong Public Attorney Office</i>	Laki-laki / <i>Male</i>	2	21
	Perempuan / <i>Female</i>	2	8
	Jumlah / <i>Total</i>	4	29
2. Badan Pusat Statistik Kabupaten Lombok Timur <i>Statistic of Lombok Timur Regency</i>	Laki-laki / <i>Male</i>		
	Perempuan / <i>Female</i>		
	Jumlah / <i>Total</i>		
3. Kantor Kementerian Agama Kabupaten Lombok Timur <i>Religious Affairs Office of Lombok Timur Regency</i>	Laki-laki / <i>Male</i>	8	349
	Perempuan / <i>Female</i>	5	269
	Jumlah / <i>Total</i>	13	618
4. Pengadilan Negeri Selong Kelas I B <i>Selong State Court</i>	Laki-laki / <i>Male</i>	5	14
	Perempuan / <i>Female</i>	1	12
	Jumlah / <i>Total</i>	6	26
5. Pengadilan Agama Selong <i>Selong Religion Court</i>	Laki-laki / <i>Male</i>	1	21
	Perempuan / <i>Female</i>	3	11
	Jumlah / <i>Total</i>	4	32
6. Rumah Tahanan Negara Kelas IIB Selong <i>Selong Detention Center</i>	Laki-laki / <i>Male</i>	0	20
	Perempuan / <i>Female</i>	1	5
	Jumlah / <i>Total</i>	1	25
7. Badan Pertanahan Nasional Kabupaten Lombok Timur <i>National Land Agency of Lombok Timur Regency</i>	Laki-laki / <i>Male</i>		
	Perempuan / <i>Female</i>		
	Jumlah / <i>Total</i>		
8. Kantor Pelayanan Perbendaharaan Negara Selong <i>Selong State Treasury Office</i>	Laki-laki / <i>Male</i>		
	Perempuan / <i>Female</i>		
	Jumlah / <i>Total</i>		

Lanjutan Tabel/*Continued Table 2.3.8*

Instansi <i>Institution</i>	Jenis Kelamin <i>Sex</i>	Tingkat Pendidikan <i>Educational Level</i>
		S2/S3 <i>Master/Doctor</i>
(1)	(2)	(9)
1. Kejaksaan Negeri Selong <i>Selong Public Attorney Office</i>	Laki-laki / <i>Male</i>	0
	Perempuan / <i>Female</i>	1
	Jumlah / <i>Total</i>	1
2. Badan Pusat Statistik Kabupaten Lombok Timur <i>Statistic of Lombok Timur Regency</i>	Laki-laki / <i>Male</i>	
	Perempuan / <i>Female</i>	
	Jumlah / <i>Total</i>	
3. Kantor Kementerian Agama Kabupaten Lombok Timur <i>Religious Affairs Office of Lombok Timur Regency</i>	Laki-laki / <i>Male</i>	438
	Perempuan / <i>Female</i>	309
	Jumlah / <i>Total</i>	747
4. Pengadilan Negeri Selong Kelas I B <i>Selong State Court</i>	Laki-laki / <i>Male</i>	4
	Perempuan / <i>Female</i>	2
	Jumlah / <i>Total</i>	6
5. Pengadilan Agama Selong <i>Selong Religion Court</i>	Laki-laki / <i>Male</i>	2
	Perempuan / <i>Female</i>	3
	Jumlah / <i>Total</i>	5
6. Rumah Tahanan Negara Kelas IIB Selong <i>Selong Detention Center</i>	Laki-laki / <i>Male</i>	3
	Perempuan / <i>Female</i>	0
	Jumlah / <i>Total</i>	3
7. Badan Pertanahan Nasional Kabupaten Lombok Timur <i>National Land Agency of Lombok Timur Regency</i>	Laki-laki / <i>Male</i>	
	Perempuan / <i>Female</i>	
	Jumlah / <i>Total</i>	
8. Kantor Pelayanan Perbendaharaan Negara Selong <i>Selong State Treasury Office</i>	Laki-laki / <i>Male</i>	
	Perempuan / <i>Female</i>	
	Jumlah / <i>Total</i>	

Catatan/*Note*: ...Sumber/*Source*: Masing-masing Instansi / *Each Institution*

Tabel 2.3.11
Table

Jumlah Pegawai pada Instansi Vertikal Menurut Instansi, Jenis Kelamin dan Jenis Jabatan di Kabupaten Lombok Timur, 2022
Number of Employees in Vertical Institutions by Institution, Sex, and Occupation in Lombok Timur Regency, 2022

Instansi <i>Institution</i>	Jenis Kelamin <i>Sex</i>	Jenis Jabatan <i>Occupation</i>		
		Fungsional <i>Functional</i>	Struktural <i>Structural</i>	Jumlah <i>Total</i>
(1)	(2)	(3)	(4)	(5)
1. Kejaksaan Negeri Selong <i>Selong Public Attorney Office</i>	Laki-laki / <i>Male</i>	22	9	31
	Perempuan / <i>Female</i>	14	4	18
	Jumlah / <i>Total</i>	36	13	49
2. Badan Pusat Statistik Kabupaten Lombok Timur <i>Statistic of Lombok Timur Regency</i>	Laki-laki / <i>Male</i>			
	Perempuan / <i>Female</i>			
	Jumlah / <i>Total</i>			
3. Kantor Kementerian Agama Kabupaten Lombok Timur <i>Religious Affairs Office of Lombok Timur Regency</i>	Laki-laki / <i>Male</i>	429	9	438
	Perempuan / <i>Female</i>	306	3	309
	Jumlah / <i>Total</i>	735	12	747
4. Pengadilan Negeri Selong Kelas I B <i>Selong State Court</i>	Laki-laki / <i>Male</i>	12	5	19
	Perempuan / <i>Female</i>	6	3	9
	Jumlah / <i>Total</i>	18	8	28
5. Pengadilan Agama Selong <i>Selong Religion Court</i>	Laki-laki / <i>Male</i>	23	6	29
	Perempuan / <i>Female</i>	10	7	17
	Jumlah / <i>Total</i>	33	13	46
6. Rumah Tahanan Negara Kelas IIB Selong <i>Selong Detention Center</i>	Laki-laki / <i>Male</i>			
	Perempuan / <i>Female</i>			
	Jumlah / <i>Total</i>			
7. Badan Pertanahan Nasional Kabupaten Lombok Timur <i>National Land Agency of Lombok Timur Regency</i>	Laki-laki / <i>Male</i>			
	Perempuan / <i>Female</i>			
	Jumlah / <i>Total</i>			
8. Kantor Pelayanan Perbendaharaan Negara Selong <i>Selong State Treasury Office</i>	Laki-laki / <i>Male</i>			
	Perempuan / <i>Female</i>			
	Jumlah / <i>Total</i>			

Catatan/Note: ...

Sumber/Source: Masing-masing Instansi / *Each Institution*

Tabel 2.3.10
Table

Jumlah Kepala Desa Menurut Kecamatan dan Jenis Kelamin di Kabupaten Lombok Timur, 2022
Number of Village Chiefs by Subdistrict and Sex in Lombok Timur Regency, 2022

Kecamatan Subdistrict	Laki-laki Male	Perempuan Female	Jumlah Total
(1)	(2)	(3)	(4)
1. Keruak	15	-	15
2. Jerowaru	15	-	15
3. Sakra	12	-	12
4. Sakra Barat	18	-	18
5. Sakra Timur	10	-	10
6. Terara	15	1	16
7. Montong Gading	8	-	8
8. Sikur	14	-	14
9. Masbagik	10	-	10
10. Pringgasele	10	-	10
11. Sukamulia	9	-	9
12. Suralaga	15	-	15
13. Selong	1	-	1
14. Labuhan Haji	8	-	8
15. Pringgabaya	14	1	15
16. Suela	8	-	8
17. Aikmel	14	-	14
18. Wanasaba	14	-	14
19. Sembalun	6	-	6
20. Lenek	10	-	10
21. Sambia	11	-	11
Lombok Timur	237	2	239

Catatan/Note: ...

Sumber/Source: Dinas Pemberdayaan Masyarakat dan Desa Kabupaten Lombok Timur / *Community and Village Empowerment Office of Lombok Timur Regency*

Tabel 2.3.12
Table

Jumlah Anggota BPD Menurut Kecamatan dan Jenis Kelamin di Kabupaten Lombok Timur, 2021
Number of BPD's Member by Subdistrict and Sex in Lombok Timur Regency, 2021

Kecamatan Subdistrict	Laki-laki Male	Perempuan Female	Jumlah Total
(1)	(2)	(3)	(4)
1. Keruak	95	14	109
2. Jerowaru	89	14	103
3. Sakra	75	13	88
4. Sakra Barat	109	15	124
5. Sakra Timur	66	10	76
6. Terara	98	16	114
7. Montong Gading	59	7	64
8. Sikur	98	8	106
9. Masbagik	79	7	86
10. Pringgasela	67	9	76
11. Sukamulia	52	7	59
12. Suralaga	86	17	103
13. Selong	6	1	7
14. Labuhan Haji	51	7	58
15. Pringgabaya	101	12	113
16. Suela	55	7	62
17. Aikmel	90	12	102
18. Wanasaba	97	13	110
19. Sembalun	40	2	42
20. Lenek	62	8	70
21. Sambelia	58	11	69
Lombok Timur	1 533	210	1 741

Catatan/Note: ...

Sumber/Source: Dinas Pemberdayaan Masyarakat dan Desa Kabupaten Lombok Timur / *Community and Village Empowerment Office of Lombok Timur Regency*

Tabel 2.3.13
Table

Jumlah Kepala Desa Menurut Kecamatan dan Pendidikan Tertinggi yang Ditamatkan di Kabupaten Lombok Timur, 2022

Number of Village Chiefs by Subdistrict and Educational Attainment in Lombok Timur Regency, 2022

Kecamatan Subdistrict	Tidak Tamat SD Not Graduated from Primary School	SD Primary School	SMP Junior High School	SMA Senior High School
(1)	(2)	(3)	(4)	(5)
1. Keruak	-	-	1	9
2. Jerowaru	-	-	-	7
3. Sakra	-	-	2	6
4. Sakra Barat	-	-	-	7
5. Sakra Timur	-	-	2	7
6. Terara	-	-	-	10
7. Montong Gading	-	-	-	5
8. Sikur	-	-	-	5
9. Masbagik	-	-	-	4
10. Pringgasele	-	-	-	6
11. Sukamulia	-	-	-	2
12. Suralaga	-	-	-	8
13. Selong	-	-	-	0
14. Labuhan Haji	-	-	-	4
15. Pringgabaya	-	-	2	11
16. Suela	-	-	1	4
17. Aikmel	-	-	-	6
18. Wanasaba	-	-	1	9
19. Sembalun	-	-	-	5
20. Lenek	-	-	-	6
21. Sambelia	-	-	-	8
Lombok Timur	-	-	9	129

Lanjutan Tabel/*Continued Table* 2.3.12

Kecamatan <i>Subdistrict</i>	DI-DIII <i>Diploma I-III</i>	S1/S2/S3 <i>University Graduates</i>	Jumlah <i>Total</i>
(1)	(5)	(6)	(7)
1. Keruak	-	5	15
2. Jerowaru	-	8	15
3. Sakra	-	4	12
4. Sakra Barat	2	9	18
5. Sakra Timur	-	1	10
6. Terara	2	4	16
7. Montong Gading	-	3	8
8. Sikur	1	8	14
9. Masbagik	1	5	10
10. Pringgasela	-	4	10
11. Sukamulia	1	6	9
12. Suralaga	-	7	15
13. Selong	-	1	1
14. Labuhan Haji	-	4	8
15. Pringgabaya	-	2	15
16. Suela	-	3	8
17. Aikmel	1	7	14
18. Wanasaba	1	3	14
19. Sembalun	-	1	6
20. Lenek	1	3	10
21. Sambelia	-	3	11
Lombok Timur	10	91	239

Catatan/*Note*: Tidak termasuk lurah

Sumber/*Source*: Dinas Pemberdayaan Masyarakat dan Desa Kabupaten Lombok Timur / *Community and Village Empowerment Office of Lombok Timur Regency*

Tabel 2.3.14
Table

Jumlah Staf Desa/Kelurahan Menurut Kecamatan dan Jenis Kelamin di Kabupaten Lombok Timur, 2021
Number of Village/Urban Village Office Staffs by Subdistrict and Sex in Lombok Timur Regency, 2021

Kecamatan <i>Subdistrict</i>	Kasi dan Kaur <i>Affairs Chief</i>		Jumlah <i>Total</i>
	Laki-laki <i>Male</i>	Perempuan <i>Female</i>	
(1)	(2)	(3)	(4)
1. Keruak	67	23	90
2. Jerowaru	79	8	87
3. Sakra	46	26	72
4. Sakra Barat	83	21	104
5. Sakra Timur	48	12	60
6. Terara	58	23	81
7. Montong Gading	37	11	48
8. Sikur	63	18	81
9. Masbagik	46	12	58
10. Pringgasele	47	12	59
11. Sukamulia	39	13	52
12. Suralaga	61	29	90
13. Selong	4	2	6
14. Labuhan Haji	38	9	47
15. Pringgabaya	64	25	89
16. Suela	40	8	48
17. Aikmel	61	20	81
18. Wanasaba	68	16	84
19. Sembalun	30	5	35
20. Lenek	47	13	60
21. Sambelia	41	18	59
Lombok Timur	1067	324	1391

Lanjutan Tabel/*Continued Table 2.3.13*

Kecamatan <i>Subdistrict</i>	Staf Lainnya <i>Others Staff</i>		Jumlah <i>Total</i>
	Laki-laki <i>Male</i>	Perempuan <i>Female</i>	
(1)	(5)	(6)	(7)
1. Keruak	3	9	12
2. Jerowaru	9	4	13
3. Sakra	10	9	19
4. Sakra Barat	10	5	15
5. Sakra Timur	4	4	8
6. Terara	12	8	20
7. Montong Gading	7	6	13
8. Sikur	12	13	25
9. Masbagik	3	3	6
10. Pringgaseia	5	1	6
11. Sukamulia	0	0	0
12. Suralaga	15	7	22
13. Selong	0	0	0
14. Labuhan Haji	5	5	10
15. Pringgabaya	15	12	27
16. Sueia	9	1	10
17. Aikmel	5	3	8
18. Wanasaba	12	0	12
19. Sembalun	1	1	2
20. Lenek	6	3	9
21. Sambelia	9	6	15
Lombok Timur	152	100	252

Catatan/Note: Tidak termasuk staf kelurahan

Sumber/Source: Dinas Pemberdayaan Masyarakat dan Desa Kabupaten Lombok Timur / *Community and Village Empowerment Office of Lombok Timur Regency*

Tabel 2.3.15
Table

Jumlah Sekretaris Desa Menurut Kecamatan dan Jenis Kelamin di Kabupaten Lombok Timur, 2022
Number of Village Secretaries by Subdistrict and Sex in Lombok Timur Regency, 2022

Kecamatan Subdistrict	Laki-laki Male	Perempuan Female	Jumlah Total
(1)	(2)	(3)	(4)
1. Keruak	15	-	15
2. Jerowaru	15	-	15
3. Sakra	11	1	12
4. Sakra Barat	15	3	18
5. Sakra Timur	10	-	10
6. Terara	16	-	16
7. Montong Gading	8	-	8
8. Sikur	12	2	14
9. Masbagik	10	-	10
10. Pringgasela	10	-	10
11. Sukamulia	9	-	9
12. Suralaga	15	-	15
13. Selong	1	-	1
14. Labuhan Haji	8	-	8
15. Pringgabaya	14	1	15
16. Suela	8	-	8
17. Aikmel	14	-	14
18. Wanasaba	14	-	14
19. Sembalun	6	-	6
20. Lenek	10	-	10
21. Sambia	11	-	11
Lombok Timur	232	7	239

Catatan/Note: Tidak termasuk sekretaris lurah

Sumber/Source: Dinas Pemberdayaan Masyarakat dan Desa Kabupaten Lombok Timur / Community and Village Empowerment Office of Lombok Timur Regency

2.4 KEUANGAN PEMERINTAH GOVERNMENT FINANCE

Tabel 2.4.1 Realisasi Pendapatan Pemerintah Kabupaten Lombok Timur Menurut Jenis Pendapatan (ribu rupiah), 2018–2021
Actual XXX Regency/Municipal Government Revenues by Kind of Revenues (thousand rupiahs), 2018–2021

Jenis Pendapatan/Kind of Revenues	2018	2019
(1)	(2)	(3)
1. Pendapatan Asli Daerah (PAD)/Regional Revenue		
1.1 Pajak Daerah/Regional Tax		
1.2 Retribusi Daerah/Regional Retribution		
1.3 Hasil Perusahaan Milik Daerah dan Pengelolaan Kekayaan Daerah yang Dipisahkan <i>Regional-Owned Company Revenue and Separated Management of Regional Wealth</i>		
1.4 Lain-lain PAD yang Sah/Other Regional Revenue		
2. Dana Perimbangan/Balance Funds		
2.1 Bagi Hasil Pajak/Tax Sharing Revenue		
2.2 Bagi Hasil Bukan Pajak/Sumber Daya Alam <i>Non-Tax Sharing Revenue/Natural Resources</i>		
2.3 Dana Alokasi Umum/General Allocation Fund		
2.4 Dana Alokasi Khusus/Special Allocation Fund		
3. Lain-lain Pendapatan yang Sah/Other Revenue		
3.1 Pendapatan Hibah/Grant		
3.2 Dana Darurat/Emergency Fund		
3.3 Dana Bagi Hasil Pajak dari Provinsi dan Pemerintah Daerah Lainnya/Tax Sharing Revenue from Provincial and Other Regional Governments		
3.4 Dana Penyesuaian dan Otonomi Daerah <i>Regional Adjustment and Autonomy Fund</i>		
3.5 Bantuan Keuangan dari Provinsi atau Pemerintah Daerah Lainnya/Financial Assistance from Provincial or Other Regional Governments		
3.6 Lainnya/Others		
Jumlah/Total		

Lanjutan Tabel/*Continued Table 2.4.1*

Jenis Pendapatan/ <i>Kind of Revenues</i>	2020	2021
(1)	(4)	(5)
1. Pendapatan Asli Daerah (PAD)/<i>Regional Revenue</i>		
1.1 Pajak Daerah/ <i>Regional Tax</i>		
1.2 Retribusi Daerah/ <i>Regional Retribution</i>		
1.3 Hasil Perusahaan Milik Daerah dan Pengelolaan Kekayaan Daerah yang Dipisahkan <i>Regional-Owned Company Revenue and Separated Management of Regional Wealth</i>		
1.4 Lain-lain PAD yang Sah/ <i>Other Regional Revenue</i>		
2. Dana Perimbangan/<i>Balance Funds</i>		
2.1 Bagi Hasil Pajak/ <i>Tax Sharing Revenue</i>		
2.2 Bagi Hasil Bukan Pajak/Sumber Daya Alam <i>Non-Tax Sharing Revenue/Natural Resources</i>		
2.3 Dana Alokasi Umum/ <i>General Allocation Fund</i>		
2.4 Dana Alokasi Khusus/ <i>Special Allocation Fund</i>		
3. Lain-lain Pendapatan yang Sah/<i>Other Revenue</i>		
3.1 Pendapatan Hibah/ <i>Grant</i>		
3.2 Dana Darurat/ <i>Emergency Fund</i>		
3.3 Dana Bagi Hasil Pajak dari Provinsi dan Pemerintah Daerah Lainnya/ <i>Tax Sharing Revenue from Provincial and Other Regional Governments</i>		
3.4 Dana Penyesuaian dan Otonomi Daerah <i>Regional Adjustment and Autonomy Fund</i>		
3.5 Bantuan Keuangan dari Provinsi atau Pemerintah Daerah Lainnya/ <i>Financial Assistance from Provincial or Other Regional Governments</i>		
3.6 Lainnya/ <i>Others</i>		
Jumlah/<i>Total</i>		

Catatan/*Note*: ...Sumber/*Source*: ...

Tabel
Table 2.4.2**Realisasi Belanja Pemerintah Kabupaten Lombok Timur
Menurut Jenis Belanja (ribu rupiah), 2018–2021
Actual XXX Regency/Municipal Government Expenditures
by Kind of Expenditures (thousand rupiahs), 2018–2021**

Jenis Pendapatan <i>Kind of Revenues</i>	2018	2019
(1)	(2)	(3)
1. Belanja Tidak Langsung/<i>Indirect Expenditures</i>		
1.1 Belanja Pegawai/ <i>Personnel Expenditures</i>		
1.2 Belanja Bunga/ <i>Interest Expenditures</i>		
1.3 Belanja Subsidi/ <i>Subsidies Expenditures</i>		
1.4 Belanja Hibah/ <i>Grant Expenditures</i>		
1.5 Belanja Bantuan Sosial/ <i>Social Aid Expenditures</i>		
1.6 Belanja Bagi Hasil/ <i>Sharing Fund Expenditure</i>		
1.7 Belanja Bantuan Keuangan <i>Financial Aids Expenditures</i>		
1.8 Belanja Tidak Terduga/ <i>Unpredicted Expenditures</i>		
2. Belanja Langsung/<i>Direct Expenditures</i>		
2.1 Belanja Pegawai/ <i>Personnel Expenditures</i>		
2.2 Belanja Barang dan Jasa <i>Goods and Services Expenditures</i>		
2.3 Belanja Modal/ <i>Capital Expenditure</i>		
Jumlah/<i>Total</i>		

Lanjutan Tabel/*Continued Table* 2.4.2

Jenis Pendapatan <i>Kind of Revenues</i>	2020	2021
(1)	(4)	(5)
1. Belanja Tidak Langsung/<i>Indirect Expenditures</i>		
1.1 Belanja Pegawai/ <i>Personnel Expenditures</i>		
1.2 Belanja Bunga/ <i>Interest Expenditures</i>		
1.3 Belanja Subsidi/ <i>Subsidies Expenditures</i>		
1.4 Belanja Hibah/ <i>Grant Expenditures</i>		
1.5 Belanja Bantuan Sosial/ <i>Social Aid Expenditures</i>		
1.6 Belanja Bagi Hasil/ <i>Sharing Fund Expenditure</i>		
1.7 Belanja Bantuan Keuangan <i>Financial Aids Expenditures</i>		
1.8 Belanja Tidak Terduga/ <i>Unpredicted Expenditures</i>		
2. Belanja Langsung/<i>Direct Expenditures</i>		
2.1 Belanja Pegawai/ <i>Personnel Expenditures</i>		
2.2 Belanja Barang dan Jasa <i>Goods and Services Expenditures</i>		
2.3 Belanja Modal/ <i>Capital Expenditure</i>		
Jumlah/<i>Total</i>		

Catatan/*Note*: ...Sumber/*Source*: ...

<https://lomboktimurkab.bps.go.id>

2.5 PELAYANAN MASYARAKAT COMMUNITY SERVICE

Tabel 2.5.1 Perkara yang Diterima Menurut Jenisnya pada Pengadilan Agama Selong, 2018–2022
Cases Received by Kind of Case at Selong Religious Court, 2018–2022

Jenis Perkara <i>Kind of Case</i>	2018	2019	2020	2021	2022
(1)	(2)	(3)	(4)	(5)	(6)
1. Poligami	2	7	4	3	2
2. Pencegahan Perkawinan	-	-	2	2	-
3. Penolakan Perkawinan	1	-	-	1	-
4. Pembatalan Perkawinan	-	-	1	-	-
5. Kelalaian atas Kewajiban Suami/ Istri	-	-	-	-	-
6. Cerai Thalak	219	264	208	273	258
7. Cerai Gugat	1 029	1 202	1 006	1 037	1 100
8. Harta Bersama	26	22	16	26	18
9. Penguasaan Anak	1	-	1	-	3
10. Nafkah Anak Oleh Ibu Karena Ayah Tidak Mampu	-	-	-	-	-
11. Hak-hak Bekas Istri/ Kewajiban Bekas Suami	-	-	-	-	-
12. Pengesahan Anak	-	-	-	-	-
13. Pencabutan Kekuasaan Orang Tua	2	-	-	-	-
14. Perwalian	9	6	11	16	25
15. Pencabutan Kekuasaan Wali	-	-	-	-	-

Lanjutan Tabel/*Continued Table 2.5.1*

Jenis Perkara <i>Kind of Case</i>	2018	2019	2020	2021	2022
(1)	(2)	(3)	(4)	(5)	(6)
16. Penunjukan Orang Lain Sebagai Wali	-	-	-	-	-
17. Ganti Rugi Terhadap Wali	-	-	-	-	-
18. Asal Usul Anak	2	5	4	2	7
19. Perkawinan Campuran	-	-	-	-	-
20. Pengesahan Perkawinan / Isbat Nikah	605	450	821	1 295	1097
21. Izin Kawin	-	-	-	-	-
22. Dispensasi Kawin	17	37	44	141	31
23. Wali Adhol	7	5	7	5	7
24. Kewarisan	70	61	61	67	44
25. Wasiat	-	-	-	-	-
26. Hibah/ Pembatalan Hibah	5	-	-	1	-
27. Wakaf	1	2	-	-	-
28. Ekonomi Syariah	1	3	2	-	1
29. P3HP / Penetapan Ahli Waris	6	11	13	13	19
30. Lain-Lain	5	4	10	6	13
31. Zakat / Infaq / Shodaqoh	-	-	-	-	-
Jumlah / Total	2 008	2 079	2 211	2 888	2 625

Catatan/Note: ...

Sumber/Source: Pengadilan Agama Selong / *Selong Religious Court*

Tabel
Table 2.5.2

Perkara yang Diputus Menurut Jenisnya pada Pengadilan Agama Selong, 2018–2022
Cases Solved by Kind of Case at Selong Religious Court, 2018–2022

Jenis Perkara Kind of Case	2018	2019	2020	2021	-2022
(1)	(2)	(3)	(4)	(5)	(6)
Sisa tahun lalu	328	354	356	160	57
Perkara yang diterima	2 008	2 079	2 211	2 888	2625
Dicabut	154	192	173	167	174
Ditolak	16	36	38	103	36
Tidak Dapat Diterima	43	39	34	75	20
Digugurkan	66	64	117	222	128
Perdamaian	10	13	10	9	5
Dicoret dari Registrasi	24	34	24	16	14
Dikabulkan	1 669	1 699	2 011	2 399	2399
1. Izin poligami	-	5	5	3	-
2. Pencegahan Perkawinan	-	-	2	-	-
3. Penolakan Perkawinan	1	-	-	-	-
4. Pembatalan Perkawinan	-	-	-	-	-
5. Kelalaian Atas Kewajiban Suami/ Istri	-	-	-	-	-
6. Cerai Thalak	194	234	207	272	226
7. Cerai Gugat	879	1 021	995	975	938
8. Harta Bersama	4	10	5	9	6
9. Penguasaan Anak	-	-	1	-	1
10. Nafkah Anak Oleh Ibu Karena Ayah Tidak Mampu	-	-	-	-	-
11. Hak-hak Bekas Istri/ Kewajiban Bekas Suami	-	-	-	-	-
12. Pengesahan Anak	-	-	-	-	-
13. Pencabutan Kekuasaan Orang Tua	1	-	-	-	-
14. Perwalian	7	6	11	14	20
15. Pencabutan Kekuasaan Wali	-	-	-	-	-

Lanjutan Tabel/*Continued Table 2.5.2*

Jenis Perkara <i>Kind of Case</i>	2018	2019	2020	2021	2022
(1)	(2)	(3)	(4)	(5)	(6)
16. Penunjukan Orang Lain Sebagai Wali	-	-	-	-	-
17. Ganti Rugi Terhadap Wali	-	-	-	-	-
18. Asal Usul Anak	2	3	4	2	6
19. Perkawinan Campuran	-	-	-	-	-
20. Pengesahan Perkawinan / Isbat Nikah	562	388	710	993	946
21. Izin Kawin	-	-	-	-	-
22. Dispensasi Kawin	13	14	40	101	18
23. Wali Adhol	2	2	1	3	5
24. Kewarisan	2	6	14	12	17
25. Wasiat	-	-	-	-	-
26. Hibah/ Pembatalan Hibah	-	1	-	1	-
27. Wakaf	-	-	-	-	-
28. Ekonomi Syariah	-	3	2	-	-
29. P3HP / Penetapan Ahli Waris	1	6	11	13	12
30. Lain-Lain	1	-	3	1	7
Sisa Akhir Tahun <i>Rest of the Year</i>	354	356	160	57	105

Catatan/Note: ...

Sumber/Source: Pengadilan Agama Selong / *Selong Religious Court*

03

PENDUDUK DAN KETENAGAKERJAAN POPULATION AND EMPLOYMENT



Penduduk Kabupaten Lombok Timur pada tahun 2020 berjumlah 1.325.240 jiwa dimana 659.517 jiwa adalah laki-laki dan 665.723 adalah perempuan.

PENJELASAN TEKNIS

1. Sumber utama data kependudukan adalah sensus penduduk yang dilaksanakan setiap sepuluh tahun sekali. Sensus penduduk telah dilaksanakan sebanyak enam kali sejak Indonesia merdeka, yaitu tahun 1961, 1971, 1980, 1990, 2000, dan 2010.
2. Di dalam sensus penduduk, pencacahan dilakukan terhadap seluruh penduduk yang berdomisili di wilayah teritorial Indonesia termasuk warga negara asing kecuali anggota korps diplomatik negara sahabat beserta keluarganya.
3. Metode pengumpulan data dalam sensus dilakukan dengan wawancara antara petugas sensus dengan responden dan juga melalui *e-census*. Pencatatan penduduk menggunakan konsep usual residence, yaitu konsep di mana penduduk biasa bertempat tinggal. Bagi penduduk yang bertempat tinggal tetap dicacah di mana mereka biasa tinggal, sedangkan untuk penduduk yang tidak bertempat tinggal tetap dicacah di tempat di mana mereka ditemukan petugas sensus pada malam 'Hari Sensus'. Termasuk penduduk yang tidak bertempat tinggal tetap adalah tuna wisma, awak kapal berbendera Indonesia, penghuni perahu/rumah apung, masyarakat terpencil/terasing,

TECHNICAL NOTES

1. *The main source of demographic data is population census, which is conducted every ten years. Population Census has been conducted six times since Indonesia's independence: 1961, 1971, 1980, 1990, 2000, and 2010.*
2. *The population census enumerates all residents who domicile in the entire territory of Indonesia including foreign citizens except the diplomatic corps members and their families.*
3. *The method of data collection in a population census involves interviewing respondents and conducting e-census. Enumeration of the population uses the concept of "usual residence", which is the concept of "places where people usually live". De jure was applied to the permanent residents, while de facto was applied to non-permanent residents. The permanent residents were enumerated in place where they normally live, the non-permanent residents were enumerated where they were found by the enumerators, on the night of 'Census Date'. The non permanent residents include homeless people, ship crew, boat people, remote area community, and internally*

1. dan pengungsi. Bagi mereka yang mempunyai tempat tinggal tetap dan sedang bepergian ke luar wilayah lebih dari enam bulan, tidak dicacah di tempat tinggalnya, tetapi dicacah di tempat tujuannya.
 2. Untuk tahun yang tidak dilaksanakan sensus penduduk, data kependudukan diperoleh dari hasil proyeksi penduduk. Proyeksi penduduk merupakan suatu perhitungan ilmiah yang didasarkan pada asumsi dari komponen-komponen perubahan penduduk, yaitu kelahiran, kematian, dan migrasi. Proyeksi penduduk Indonesia 2010-2035 menggunakan data dasar penduduk hasil SP2010.
 3. Penduduk Indonesia adalah semua orang yang berdomisili di wilayah teritorial Indonesia selama 6 bulan atau lebih dan atau mereka yang berdomisili kurang dari 6 bulan tetapi bertujuan menetap.
 4. Laju pertumbuhan penduduk adalah angka yang menunjukkan persentase pertambahan penduduk dalam jangka waktu tertentu.
 5. Kepadatan penduduk adalah rasio banyaknya penduduk per kilometer persegi.
 6. Rasio jenis kelamin adalah perbandingan antara penduduk laki-laki dan penduduk perempuan pada suatu wilayah dan waktu tertentu. Biasanya
1. *displaced persons. Those who had permanent residence and had been travelling away from their home for six months or more were not enumerated in their permanent place, but in the place where they were during the census.*
 2. *For the periods where the population census is not conducted, population projection is done to estimate population during those years. The population projection is an estimate based on the demographic components, such as birth, death, and migration. Indonesia's 2010-2035 population projection used the 2010 Population Census as the base population.*
 3. *The population of Indonesia are all residents of the entire territory of Indonesia who have stayed for six months or longer, and those who intended to stay more than six months even though their length of stay is less than six months.*
 4. *The growth rate of population is the number that show percentage of population growth within a specified period.*
 5. *Population density is ratio of population per square kilometer.*
 6. *Sex ratio is the ratio of male population to female population in a given area and time, usually expressed as the number of males for every 100 females.*

1. dinyatakan dengan banyaknya penduduk laki-laki untuk 100 penduduk perempuan.
 2. Distribusi penduduk adalah pola persebaran penduduk di suatu wilayah, baik berdasarkan batas-batas geografis maupun berdasarkan batas-batas administrasi pemerintahan.
 3. Komposisi penduduk adalah pola persebaran penduduk menurut karakteristiknya, contoh: penduduk menurut kelompok umur, penduduk menurut jenis kelamin.
 4. Rumah tangga adalah seseorang atau sekelompok orang yang mendiami sebagian atau seluruh bangunan fisik/sensus dan biasanya tinggal bersama serta pengelolaan makan dari satu dapur. Yang dimaksud makan dari satu dapur adalah jika pengurusan kebutuhan sehari-harinya dikelola bersama-sama menjadi satu.
 5. Anggota rumah tangga adalah semua orang yang biasanya bertempat tinggal di suatu rumah tangga, baik yang berada di rumah pada waktu pencacahan maupun yang sementara tidak ada.
 6. Rata-rata anggota rumah tangga adalah angka yang menunjukkan rata-rata jumlah anggota rumah tangga per rumah tangga.
 7. Penduduk usia kerja adalah penduduk yang berumur 15 tahun ke atas.
1. *Population distribution is the pattern of population distribution in an area, either by geographic boundaries or by government administrative boundaries.*
 2. *Population composition is the pattern of population distribution by its characteristics, example: population by age group, population by sex.*
 3. *Household is an individual or group of people living in a physical/census building unit or part of it and usually commit on a common provision for food and other essentials of living. Common provision for food means one organising daily needs for all of household members.*
 4. *Household member are those who usually lives in a household regardless of their location at the time of enumeration.*
 5. *Average household size is the average number of household members per household.*
 6. *Working age population is persons of 15 years and over.*

1. Angkatan kerja adalah penduduk usia kerja (15 tahun ke atas) yang bekerja, punya pekerjaan namun sementara tidak bekerja, dan pengangguran.
 2. Bekerja adalah kegiatan ekonomi yang dilakukan oleh seseorang dengan maksud memperoleh atau membantu memperoleh pendapatan atau keuntungan dan lamanya bekerja paling sedikit 1 jam secara terus menerus dalam seminggu yang lalu (termasuk pekerja keluarga tanpa upah yang membantu dalam suatu usaha/ kegiatan ekonomi).
 3. Jumlah jam kerja seluruhnya adalah jumlah jam kerja yang digunakan untuk bekerja (tidak termasuk jam kerja istirahat resmi dan jam kerja yang digunakan untuk hal-hal di luar pekerjaan).
 4. Lapangan usaha adalah bidang kegiatan dari pekerjaan/tempat bekerja di mana seseorang bekerja. Klasifikasi lapangan usaha mengikuti Klasifikasi Baku Lapangan Usaha Indonesia (KBLI) dalam 1 digit.
 5. Status pekerjaan adalah kedudukan seseorang dalam unit usaha/kegiatan dalam melakukan pekerjaan.
 6. Berusaha sendiri tanpa dibantu orang lain adalah bekerja atau berusaha dengan menanggung risiko secara ekonomis, yaitu dengan tidak kembalinya ongkos produksi yang telah dikeluarkan
1. *Labor force or economically active are persons of 15 years and over, who in the previous week were working, temporarily absent from work but having jobs, and unemployment.*
 2. *Working is economic activity conducted by a person and intended to earn income by doing work or helping to do work at least one hour continuously during the reference week (including unpaid family worker/s for any economic activity).*
 3. *Total working hours is the total hours spent by an employee to perform all jobs (excluding the time used for other activities which are not classified as work).*
 4. *Industry is field of a person's activity or establishment. The classification of industries follows the Indonesia Standard Industrial Classification (KBLI) in one digit.*
 5. *Employment status is the status of a person at his place of work or establishment where he was employed.*
 6. *Own-account worker is a person who works at his own risk without assisted by paid per mount worker or unpaid worker include technical job or skill job.*

1. dalam rangka usahanya tersebut, serta tidak menggunakan pekerja dibayar maupun pekerja tak dibayar, termasuk yang sifat pekerjaannya memerlukan teknologi atau keahlian khusus.
 2. Berusaha dibantu buruh tidak tetap/buruh tidak dibayar adalah bekerja atau berusaha atas risiko sendiri, dan menggunakan buruh/pekerja tak dibayar dan atau buruh/pekerja tidak tetap
 3. Berusaha dibantu buruh tetap/buruh dibayar adalah berusaha atas risiko sendiri dan mempekerjakan paling sedikit satu orang buruh/pekerja tetap yang dibayar.
 4. Buruh/karyawan/pegawai adalah seseorang yang bekerja pada orang lain atau instansi/kantor/ perusahaan secara tetap dengan menerima upah/gaji baik berupa uang maupun barang. Buruh yang tidak mempunyai majikan tetap, tidak digolongkan sebagai buruh/ karyawan, tetapi sebagai pekerja bebas. Seseorang dianggap memiliki majikan tetap jika memiliki 1 (satu) majikan (orang/ rumah tangga) yang sama dalam sebulan terakhir, khusus pada sektor bangunan batasannya tiga bulan. Apabila majikannya instansi/lembaga, boleh lebih dari satu.
 5. Pekerja bebas adalah seseorang yang bekerja pada orang lain/ majikan/institusi yang tidak tetap (lebih dari 1 majikan
1. *Employer assisted by temporary workers/unpaid worker is a person who works at his own risk and assisted by temporary worker/ unpaid worker.*
 2. *Employer assisted by permanent workers/paid workers is a person who does his business at her/his own risk at least one assisted by paid permanent worker.*
 3. *Employee is a person who work permanently for other people or institution/office/ company and gains some money/cash or goods as wage/salary. Labor who have no permanent employer is not categorized as a laborer/ worker/ employee but casual worker. A laborer in general is considered to have a permanent employer if he has the same employer during the past month, particularly for building construction sector is 3 months. If the employer is an institution, more than 1 (one) employer is allowed.*
 4. *Casual employee is a person who does not work permanently for other people/employer/ institution (more than 1 employer during the*

1. dalam sebulan terakhir) di usaha pertanian baik berupa usaha rumah tangga maupun bukan usaha rumah tangga, ataupun di nonpertanian atas dasar balas jasa dengan menerima upah atau imbalan baik berupa uang maupun barang, dan baik dengan sistem pembayaran harian maupun borongan
 2. Pekerja tak dibayar adalah seseorang yang bekerja membantu usaha untuk memperoleh penghasilan/keuntungan yang dilakukan oleh salah seorang anggota rumah tangga atau bukan anggota rumah tangga tanpa mendapat upah/gaji baik berupa uang maupun barang.
1. *last 1 month) in agricultural sector, either home industry or not home industry, or in non-agricultural sector based on remuneration paid with money or goods, and based on daily or contact payment system.*
 2. *Unpaid worker is a person who intended to work without pay either with money or good, in an establishment run by other members of the family, relative or neighbour.*

ULASAN

Berdasarkan hasil Sensus Penduduk 2020 September, jumlah penduduk di Kabupaten Lombok Timur pada tahun 2020 sebesar 1.325,2 ribu jiwa dengan pertumbuhan penduduk per tahun 2010-2020 sebesar 1.77 persen. Rasio Jenis Kelamin sebesar 99 dan kepadatan penduduk sebesar 825 penduduk per km².

Jumlah angkatan kerja di tahun 2020 sebesar 608.192 orang, yang terdiri dari angkatan kerja laki-laki berjumlah 338.178 orang dan tenaga kerja perempuan sebesar 270.014 orang. Angka pengangguran di Kabupaten Lombok Timur tahun 2020 sebesar 4,17 persen. Angka ini meningkat 0,7 persen terhadap tahun sebelumnya. Jika berdasarkan jenis kelamin, angka pengangguran perempuan lebih kecil dibanding angka pengangguran laki-laki.

Berdasarkan tingkat pendidikan, pekerja di kabupaten Lombok Timur yang berusia 15 tahun ke atas yang tingkat pendidikannya maksimal SD sederajat sebesar 50,17 persen. Hal ini menunjukkan bahwa Kabupaten Lombok Timur memiliki pekerja yang tingkat pendidikannya relatif masih rendah.

DESCRIPTION

Based on the result of 2020 Population Census (September) the population of Lombok Timur Regency in 2020 amounted to 1,325.2 thousand with annual growth rate 2010-2020 is 1.77 percent. Sex ratio is about 99 and population density is about 826 per km².

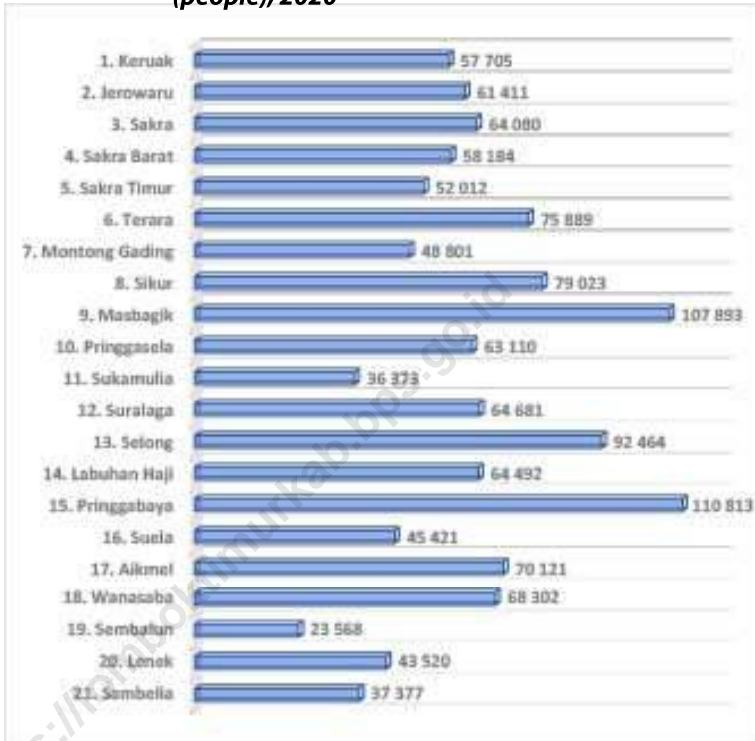
The number of labor force in 2020 amounted to 608,192 people. consisting of male labor force amounted to 338,178 people and female employment of 270,014 people. The unemployment rate in Lombok Timur Regency 2020 around 4.17 percent. This is increasing about 0.7 percent from previous year. Based on sex, women's unemployment are lower than male unemployment.

Based on the level of education. workers in Lombok Timur Regency aged 15 years and over who had a maximum level of primary school education or equal up to 50.17 percent. It seems that workers in Lombok Timur Regency have relatively low levels of education.

<https://lomboktimurkab.bps.go.id>

Gambar 3.1
Figures

Jumlah Penduduk Menurut Kecamatan di Kabupaten Lombok Timur (jiwa), 2020
Population by Subdistrict in Lombok Timur Regency (people), 2020



Sumber/Source:

Gambar 3.2
Figures

Jumlah Penduduk Berumur 15 Tahun ke Atas Menurut Jenis Kegiatan Selama Seminggu yang Lalu di Kabupaten Lombok Timur, 2020
Population 15 Years of Age and Over by Type of Activity During The Previous Week in Lombok Timur Regency, 2020



Sumber/Source :

**3.1 PENDUDUK
POPULATION**

Tabel 3.1.1 Penduduk, Laju Pertumbuhan Penduduk, Distribusi Persentase Penduduk, Kepadatan Penduduk, Rasio Jenis Kelamin Penduduk Menurut Kecamatan di Kabupaten Lombok Timur, 2022
Population, Population Growth Rate, Percentage Distribution of Population, Population Density, and Population Sex Ratio by Subdistrict in Lombok Timur Regency, 2022

Kecamatan Subdistrict	Penduduk (ribu) Population (thousand)	Laju Pertumbuhan Penduduk per Tahun 2020–2022 (%) Annual Population Growth Rate 2020–2022 (%)
(1)	(2)	(3)
1. Keruak	59,539	1.58
2. Jerowaru	62,846	1.16
3. Sakra	66,228	1.66
4. Sakra Barat	60,391	1.88
5. Sakra Timur	54,228	2.11
6. Terara	77,716	1.20
7. Montong Gading	50,330	1.55
8. Sikur	81,073	1.29
9. Masbagik	110,287	1.10
10. Pringgasele	65,691	2.02
11. Sukamulia	37,486	1.52
12. Suralaga	67,167	1.90
13. Selong	94,051	0.85
14. Labuhan Haji	66,666	1.67
15. Pringgabaya	114,683	1.73
16. Suela	46,928	1.65
17. Aikmel	71,387	0.90
18. Wanasaba	69,859	1.13
19. Sembalun	24,509	1.98
20. Lenek	46,406	3.26
21. Sambelia	38,963	2.10
Lombok Timur	1,366,434	1.54

Lanjutan Tabel/Continued Table 3.1.1

Kecamatan Subdistrict	Persentase Penduduk Percentage of Total Population	Kepadatan Penduduk per km ² Population Density per sq.km
(1)	(4)	(5)
1. Keruak	4.36	1470
2. Jerowaru	4.60	440
3. Sakra	4.85	2640
4. Sakra Barat	4.42	1870
5. Sakra Timur	3.97	1464
6. Terara	5.69	1877
7. Montong Gading	3.68	1961
8. Sikur	5.93	1036
9. Masbagik	8.07	3325
10. Pringgasele	4.81	489
11. Sukamulia	2.74	2587
12. Suralaga	4.92	2486
13. Selong	6.88	2969
14. Labuhan Haji	4.88	1345
15. Pringgabaya	8.39	842
16. Suela	3.43	408
17. Aikmel	5.22	951
18. Wanasaba	5.11	1250
19. Sembalun	1.79	113
20. Lenek	3.40	969
21. Sambelia	2.85	159
Lombok Timur	100.00	851

Lanjutan Tabel/*Continued Table* 3.1.1

Kecamatan Subdistrict	Rasio Jenis Kelamin Penduduk Population Sex Ratio
(1)	(6)
1. Keruak	98
2. Jerowaru	100
3. Sakra	99
4. Sakra Barat	100
5. Sakra Timur	102
6. Terara	102
7. Montong Gading	101
8. Sikur	101
9. Masbagik	100
10. Pringgasela	101
11. Sukamulia	99
12. Suralaga	97
13. Selong	99
14. Labuhan Haji	97
15. Pringgabaya	99
16. Suela	100
17. Aikmel	103
18. Wanasaba	99
19. Sembalun	102
20. Lenek	91
21. Sambelia	101
Lombok Timur	100

Catatan/Note: ...

Sumber/Source: ...

Tabel 3.1.2 **Jumlah Penduduk Menurut Kelompok Umur dan Jenis Kelamin di Kabupaten Lombok Timur, 2022**
Table 3.1.2 **Population by Age Groups and Sex in Lombok Timur Regency, 2022**

Kelompok Umur Age Groups	Jenis Kelamin/Sex		
	Laki-Laki Male	Perempuan Female	Jumlah Total
(1)	(2)	(3)	(4)
0-4	72,780	70,011	142,791
5-9	68,726	65,848	134,574
10-14	61,364	58,365	119,729
15-19	55,585	54,053	109,638
20-24	53,587	52,454	106,041
25-29	54,507	55,683	110,190
30-34	55,122	56,563	111,685
35-39	54,933	54,486	109,419
40-44	49,774	50,359	100,133
45-49	43,635	44,026	87,661
50-54	34,051	35,864	69,915
55-59	26,689	29,971	56,660
60-64	19,917	21,725	41,642
65-69	15,046	16,627	31,673
70-74	9,078	9,897	18,975
75+	7,454	8,254	15,708
Lombok Timur	682,248	684,186	1,366,434

Catatan/Note: ...

Sumber/Source: ...

**3.2 KETENAGAKERJAAN
EMPLOYMENT**

Tabel 3.2.1 Jumlah Penduduk Berumur 15 Tahun Keatas Menurut Jenis Kegiatan Selama Seminggu yang Lalu dan Jenis Kelamin di Kabupaten Lombok Timur, 2022
Population Aged 15 Years and Over by Type of Activity During The Previous Week and Sex in Lombok Timur Regency, 2022

Kegiatan Utama <i>Main Activity</i>	Jenis Kelamin/Sex		
	Laki-Laki <i>Male</i>	Perempuan <i>Female</i>	Laki-Laki+ Perempuan <i>Male+Female</i>
(1)	(2)	(3)	(4)
I. Angkatan Kerja/<i>Economically Active</i>	349 328	283 906	633 234
1. Bekerja/ <i>Working</i>	342 722	280 940	623 662
2. Pengangguran Terbuka/ <i>Unemployment</i>	6 606	2 966	9 572
II. Bukan Angkatan Kerja/<i>Not Economically Active</i>	7 2525	209 836	282 361
1. Sekolah/ <i>Attending School</i>	37 336	33 212	70 548
2. Mengurus Rumah Tangga/ <i>Housekeeping</i>	7 316	163 728	171 044
3. Lainnya/ <i>Others</i>	27 873	12 896	40 769
Jumlah/<i>Total</i>	421 853	493 742	915 595

Catatan/*Note*:

Sumber/*Source*: BPS, Survei Angkatan Kerja Nasional (Sakernas) Agustus/BPS-Statistics Indonesia, August National Labor Force Survey

Tabel
Table 3.2.2

Penduduk Berumur 15 Tahun ke Atas Menurut Pendidikan Tertinggi yang Ditamatkan dan Jenis Kegiatan Selama Seminggu yang Lalu di Kabupaten Lombok Timur, 2022
Population 15 Years of Age and Over by Educational Attainment and Type of Activity During the Previous Week in Lombok Timur Regency, 2022

Pendidikan Tertinggi yang Ditamatkan ¹ Educational Attainment ¹	Angkatan Kerja/Economically Active			Persentase Bekerja terhadap Angkatan Kerja Percentage of Working to Economically Active
	Bekerja Working	Pengangguran ² Unemployment ²	Jumlah Angkatan Kerja Total of Economically Active	
(1)	(2)	(3)	(4)	(5)
0	336360	1522	337882	99.55
1	109096	401	109497	99.63
2	119613	6850	126463	94.58
3	58593	799	59392	98.65
Jumlah/Total	623662	9572	633234	98.49

Lanjutan Tabel/*Continued Table* 3.2.2

Pendidikan Tertinggi yang Ditamatkan¹ <i>Educational Attainment¹</i>	Bukan Angkatan Kerja <i>Not Economically Active</i>	Jumlah Total	Persentase Angkatan Kerja terhadap Penduduk Usia Kerja <i>Percentage of Economically Active to Working Age Population</i>
(1)	(6)	(7)	(8)
0	130,490	468,372	72.14
1	89,695	199,192	54.97
2	58,443	184,906	68.39
3	3,733	63,125	94.09
Jumlah/Total	282,361	915,595	69.16

Catatan/Note: ¹ 0. ≤ Sekolah Dasar (SD)/≤ *Primary School*
 1. Sekolah Menengah Pertama/*Junior High School*
 2. Sekolah Menengah Atas/*Senior High School*
 3. Perguruan Tinggi/*Collage*
² 1. Mencari pekerjaan/*Looking for work*
 2. Mempersiapkan usaha/*Establishing a new business/firm*
 3. Merasa tidak mungkin mendapat pekerjaan/*Feeling hopeless in looking for work (discouraged job seekers)*
 4. Sudah punya pekerjaan tetapi belum mulai bekerja/*Having job already but not starting to work yet*
 Sumber/Source: BPS, Survei Angkatan Kerja Nasional (Sakernas) Agustus/BPS-Statistics Indonesia, August National Labor Force Survey

Tabel
Table 3.2.3

Penduduk Berumur 15 Tahun Ke Atas yang Bekerja Selama Seminggu yang Lalu Menurut Status Pekerjaan Utama dan Jenis Kelamin di Kabupaten Lombok Timur, 2022
Population 15 Years of Age and Over who Worked During The Previous Week by Main Employment Status and Sex in Lombok Timur Regency, 2022

Status Pekerjaan Utama <i>Main Employment Status</i>	Laki-Laki <i>Male</i>	Perempuan <i>Female</i>	Jumlah <i>Total</i>
(1)	(2)	(3)	(4)
Berusaha sendiri <i>Own account worker</i>	68,494	60,171	128,665
Berusaha dibantu buruh tidak tetap/buruh tidak dibayar <i>Employer assisted by temporary worker/unpaid worker</i>	111,003	37,934	148,937
Berusaha dibantu buruh tetap/buruh dibayar <i>Employer assisted by permanent worker/paid worker</i>	3,702	422	4,124
Buruh/Karyawan/Pegawai/ <i>Employee</i>	54,618	38,360	92,978
Pekerja bebas <i>Casual worker</i>	81,308	56,812	138,120
Pekerja keluarga/tak dibayar <i>Family worker/unpaid worker</i>	23,597	87,242	110,839
Jumlah/Total	342,722	280,941	623,663

Catatan/Note: ...

Sumber/Source: BPS, Survei Angkatan Kerja Nasional (Sakernas) Agustus/BPS-Statistics Indonesia, August National Labor Force Survey

04

SOSIAL DAN KESEJAHTERAAN RAKYAT ***SOCIAL AND WELFARE***

<https://lomboktimurkab.bps.go.id>

Pada tahun 2020, di Kabupaten Lombok Timur terdapat 473 TK, 751 SD, 247 SMP, 66 SMA, dan 90 SMK baik negeri maupun swasta.

Sumber: Kementerian Pendidikan dan Kebudayaan

PENJELASAN TEKNIS

1. Jalur Pendidikan di Indonesia terdiri atas 1) pendidikan formal, 2) pendidikan nonformal, dan 3) pendidikan informal yang ketiganya dapat saling melengkapi dan memperkaya (Undang-Undang No. 20 Tahun 2013 tentang Sistem Pendidikan Nasional).
2. Jenjang Pendidikan Formal terdiri atas pendidikan dasar, pendidikan menengah, dan pendidikan tinggi. Jenis pendidikan yang diajarkan mencakup pendidikan umum, kejuruan, akademik, profesi, vokasi, keagamaan, dan khusus.
 - Pendidikan Dasar berbentuk Sekolah Dasar (SD) dan Madrasah Ibtidaiyah (MI) atau bentuk lain yang sederajat serta Sekolah Menengah Pertama (SMP) dan Madrasah Tsanawiyah (MTs), atau bentuk lain yang sederajat.
 - Pendidikan Menengah berbentuk Sekolah Menengah Atas (SMA), Madrasah Aliyah (MA), Sekolah Menengah Kejuruan (SMK), dan Madrasah Aliyah Kejuruan (MAK), atau bentuk lain yang sederajat.
 - Pendidikan Tinggi merupakan jenjang pendidikan setelah pendidikan menengah yang mencakup program

TECHNICAL NOTES

1. *The Education System in Indonesia consists of 1) a formal education, 2) non-formal education, and 3) informal education that all three can be complementary and enriching (Law No. 20 Year 2013 about The National Education System).*
2. *The Formal Education Level consists of primary education, secondary education, and high education. The kind of education that taught consists of general education, vocational, academic, professional, religious, and specific education.*
 - *The Primary Education consists of Elementary School and Islamic Elementary School or other equivalent forms and Junior High School and MTs, or other equivalent forms.*
 - *The Secondary Education consists of the senior high school, MA, Vocational School, and Vocational Madrasah Aliyah, or other equivalent forms.*
 - *The High Education consists of the education level after the secondary education that consists of diplomas, bachelor,*

- pendidikan diploma, sarjana, magister, spesialis, dan doktor yang diselenggarakan oleh perguruan tinggi. Perguruan tinggi dapat berbentuk akademi, politeknik, sekolah tinggi, institut, atau universitas.
 - *master, specialist, and doctoral degrees that are held by the college. The colleges can be academy, polytechnic, high school, institute, or university.*
1. Rumah Sakit adalah tempat pemeriksaan dan perawatan kesehatan, biasanya berada di bawah pengawasan dokter/tenaga medis, yang melayani penderita yang sakit untuk berobat rawat jalan atau rawat inap.
1. Hospital is a place for health check, usually controlled/supervised by doctors/medical personnel to serve the ill patients to get outpatient or inpatient treatment services.
 2. Rumah Sakit Bersalin adalah rumah sakit khusus untuk persalinan, dilengkapi pelayanan spesialis pemeriksaan kehamilan, persalinan, rawat inap dan rawat jalan ibu dan anak yang berada di bawah pengawasan dokter spesialis kandungan.
2. Maternity Hospital is a specialized hospital for childbirth, has specialist inspection service to pregnancy, childbirth, hospitalization and outpatient for mothers and children that is under the supervision of an obstetrician.
 3. Rumah Bersalin adalah sarana pelayanan kesehatan dengan izin sebagai rumah bersalin, dilengkapi pelayanan pemeriksaan kehamilan, persalinan serta pemeriksaan ibu dan anak yang berada di bawah pengawasan bidan senior.
3. Maternity House is health care facility with a license as a maternity house, equipped with prenatal care, childbirth and examination of mothers and children which is under the supervision of a senior midwife.'
 4. Poliklinik adalah sarana kesehatan yang dipakai untuk pelayanan berobat jalan, biasanya beradadi bawah pengawasan dokter/
4. Polyclinic is a health facility in which to get outpatient services, usually under the control of doctor/ medical personnel.

6. tenaga medis.
7. Puskesmas (Pusat Kesehatan Masyarakat) adalah unit pelaksana teknis dinas kesehatan Kecamatan yang mempunyai fungsi utama sebagai penyelenggara pelayanan kesehatan tingkat pertama. Wilayah kerja puskesmas maksimal adalah satu kecamatan dan untuk dapat menjangkau wilayah kerjanya, puskesmas mempunyai jaringan pelayanan yang meliputi unit Puskesmas Pembantu (Pustu), unit Puskesmas Keliling (Puskel), dan unit bidan desa/komunitas (Peraturan Menteri Kesehatan RI No. 75 Tahun 2014 Tentang Pusat Kesehatan Masyarakat).
8. Rumah Bersalin adalah sarana pelayanan kesehatan dengan izin sebagai rumah bersalin, dilengkapi pelayanan pemeriksaan kehamilan, persalinan serta pemeriksaan ibu dan anak yang berada di bawah pengawasan bidan senior.
9. Apotek adalah suatu tempat tertentu yang digunakan untuk melakukan pekerjaan kefarmasian, dan penyaluran/ penjualan obat atau bahan farmasi dan perbekalan kesehatan lainnya kepada masyarakat yang dikelola oleh tenaga apoteker (Peraturan Menteri Kesehatan RI No. 1332 Tahun 2002 Tentang
7. *Public Health Center is technical implementation unit of regency health department that have the primary function as a first-level health care providers. The working area standard of public health center is one district and to reach their working areas, public health centers have a service network covering subsidiary of public health center, mobile public health center units, and midwife units (Regulation of the Minister of Health of Indonesia Number 75 Year 2014 about Public Health Center).*
8. *Maternity House is health care facility with a license as a maternity house, equipped with prenatal care, childbirth and examination of mothers and children which is under the supervision of a senior midwife.*
9. *Pharmacy is a specific place that is used for pharmaceutical jobs, and distribution/sale of drugs/ pharmaceuticals and other medical supplies to people that are administered by trained pharmacist (Regulation of the Minister of Health of Indonesia Number 1332 Year 2002 about the Changes of Regulation of the Minister of Health*

7. Atas Peraturan Menteri Kesehatan RI No. 922/MENKES/PER/X/1993 Tentang Ketentuan dan Tata Cara Pemberian Izin Apotek).
 8. Keluhan kesehatan adalah keadaan seseorang yang mengalami gangguan kesehatan atau kejiwaan, baik karena penyakit akut, penyakit kronis, kecelakaan, kriminal, atau hal lain.
 9. Bencana Alam adalah peristiwa atau serangkaian peristiwa yang mengancam dan mengganggu kehidupan/penghidupan masyarakat yang disebabkan oleh faktor alam antara lain berupa gempa bumi, tsunami, gunung meletus, banjir, kekeringan, angin topan, dan tanah longsor sehingga mengakibatkan kerugian materi maupun non-materi.
 10. Pendataan dan Updating Data Potensi Desa (PODES) oleh BPS setiap tahunnya dilaksanakan pada bulan Juni.
7. *of Indonesia Number 922/MENKES/PER/X/1993 about Provision and Procedures for Administration of Licensed Pharmacies).*
 8. *Health complaint is a condition where a person has health or mental problems because of acute illness, chronically illness, accident, crimes, or others.*
 9. *Natural disaster is an event or series of events that threaten and disrupt the lives and livelihoods caused by natural factors such as: earthquake, tsunami, volcanic eruption, flood, flash flood, drought, typhoon/cyclone, and landslide so it can lead to result in loss of material and non-material.*
 10. *Data Collection and Updating of Village Potential Data (PODES) annually by BPS is carried out in June.*

ULASAN**DESCRIPTION**

Pada tahun 2020 Angka Partisipasi Murni (APM) APM SD/MI di Kabupaten Lombok Timur 98,11 persen atau menurun 0,18 persen dari tahun 2019. APM SMP/MTS tahun 2020 yaitu 81,78 persen atau meningkat 0,28 persen dari tahun 2019. Sementara itu, APM SMA/MA tahun 2020 yaitu 67,28 persen atau meningkat 2,91 persen dari tahun 2019. Meningkatnya APM pada jenjang sekolah menengah terutama sekolah menengah atas ini menunjukkan masyarakat semakin peduli pada pentingnya pendidikan tinggi.

Fasilitas kesehatan di Kabupaten Lombok Timur berupa rumah sakit umum daerah dan swasta, Pusat Kesehatan Masyarakat (Puskesmas), poliklinik, maupun Polindes. Rumah sakit di Lombok Timur tahun 2020 berjumlah 4 unit yang terdiri dari dua rumah sakit umum pemerintah yaitu RSUD Dr. R. Soedjono Selong dan RSUD Lombok Timur dan dua rumah sakit umum swasta. Puskesmas yang beroperasi berjumlah 34 unit yang menyebar di semua kecamatan.

Pada tahun 2020, kemiskinan di Kabupaten Lombok Timur mengalami penurunan. Jumlah penduduk miskin pada tahun 2019 sebesar 193.560 orang atau sekitar 16,15 persen dari total penduduk di Lombok Timur. Sedangkan pada tahun 2020, jumlah penduduk miskin menurun menjadi 183.840 orang atau sekitar 15,24 persen dari total penduduk Lombok Timur.

In 2020, Net Participation Rates (NPR) of Elementary School/Islamic School in Lombok Timur Regency is about 98.11 percent that decreases 0.18 percent from 2019. The NPR of Lower Secondary School/MTs in 2020 is about 81.78 percent that increase up to 0.28 percent from 2019. Meanwhile, the NPR for Upper Secondary School/MA in 2020 is about 67.28 percent that increase by 2.91 percent from 2019. The increasing of NPR on the secondary school level especially Upper Secondary School/MA shows that public awareness of the importance of higher education is getting better.

Health facilities in Lombok Timur Regency consisted of regional public hospital and private hospitals, Public Health Centers (Puskesmas), polyclinics, and midwife units (Polindes). In Lombok Timur Regency there was 4 hospitals i.e. namely Dr. R. Soedjono Regional Public Hospital (RSUD), RSUD Lombok Timur and two private public hospitals. In Lombok Timur Regency there are 34 Operational Public Health Center that spread across all subdistricts.

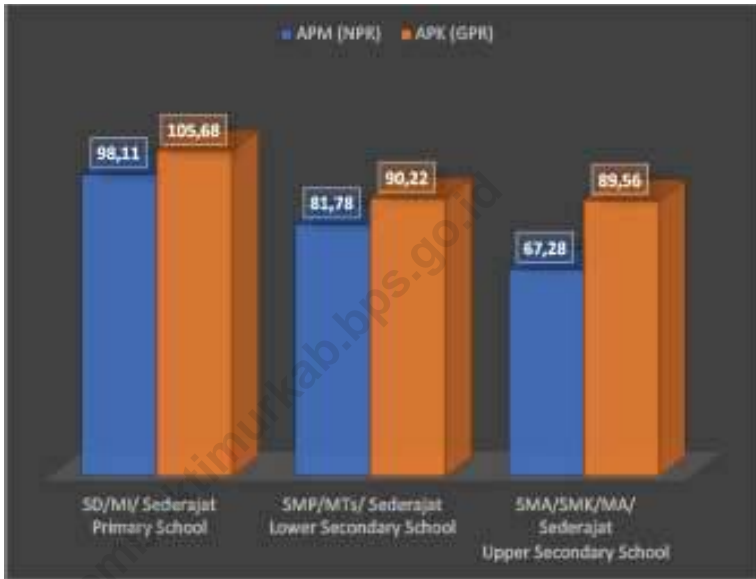
In 2020, poverty in Lombok Timur Regency is decreasing. The number of poor people in 2019 was 193,560 people or about 16.15 percent of the total population in Lombok Timur. Whereas in 2020, the number of poor people decrease to 183,840 people or about 15.24 percent of the total population.

<https://lomboktimurkab.bps.go.id>

Gambar 4.1
Figures

Angka Partisipasi Murni (APM) dan Angka Partisipasi Kasar (APK) Menurut Jenjang Pendidikan di Kabupaten Lombok Timur, 2020

Net Participation Rates (NPR) and Gross Participation Rates (GPR) by Educational Level in Lombok Timur Regency, 2020



Sumber/Source:

Gambar
Figures 4.2

Jumlah Sekolah Dasar Menurut Kecamatan di Kabupaten Lombok Timur, 2020
Number of Elementary School by Subdistrict in Lombok Timur Regency, 2020



Sumber/Source :

4.1 PENDIDIKAN EDUCATION

Tabel 4.1.1 Jumlah Sekolah, Guru, dan Murid Taman Kanak-Kanak (TK) di Bawah Kementerian Pendidikan, Kebudayaan, Riset, dan Teknologi Menurut Kecamatan di Kabupaten Lombok Timur, 2021/2022 dan 2022/2023
Number of Schools, Teachers, and Pupils in Kindergarten Under The Ministry of Education, Culture, Research, and Technology by Subdistrict in Lombok Timur Regency, 2021/2022 and 2022/2023

Kecamatan Subdistrict	Sekolah/Schools					
	Negeri/Public		Swasta/Private		Jumlah/Total	
	2021/2022	2022/2023	2021/2022	2022/2023	2021/2022	2022/2023
(1)	(2)	(3)	(4)	(5)	(6)	(7)
1. Keruak	1	...	19	...	20	...
2. Jerowaru	1	...	16	...	17	...
3. Sakra	1	...	20	...	21	...
4. Sakra Barat	1	...	18	...	19	...
5. Sakra Timur	1	...	14	...	15	...
6. Terara	1	...	30	...	31	...
7. Montong Gading	1	...	17	...	18	...
8. Sikur	1	...	35	...	36	...
9. Masbagik	1	...	37	...	38	...
10. Pringgasela	1	...	11	...	12	...
11. Sukamulia	1	...	9	...	10	...
12. Suralaga	2	...	32	...	34	...
13. Selong	1	...	28	...	29	...
14. Labuhan Haji	1	...	24	...	25	...
15. Pringgabaya	2	...	40	...	42	...
16. Suela	1	...	18	...	19	...
17. Aikmel	1	...	36	...	37	...
18. Wanasaba	1	...	37	...	38	...
19. Sembalun	1	...	9	...	10	...
20. Lenek	1	...	18	...	19	...
21. Sambelia	1	...	11	...	12	...
Lombok Timur	23	...	479	...	502	...

Lanjutan Tabel/Continued Table 4.1.1

Kecamatan Subdistrict	Guru ¹ /Teachers ¹					
	Negeri/Public		Swasta/Private		Jumlah/Total	
	2021/2022	2022/2023	2021/2022	2022/2023	2021/2022	2022/2023
(1)	(8)	(9)	(10)	(11)	(12)	(13)
1. Keruak	3	...	71	...	74	...
2. Jerowaru	3	...	60	...	63	...
3. Sakra	7	...	84	...	91	...
4. Sakra Barat	8	...	83	...	91	...
5. Sakra Timur	4	...	54	...	58	...
6. Terara	4	...	114	...	118	...
7. Montong Gading	5	...	56	...	61	...
8. Sikur	7	...	126	...	133	...
9. Masbagik	3	...	175	...	178	...
10. Pringgasela	5	...	58	...	63	...
11. Sukamulia	10	...	39	...	49	...
12. Suralaga	10	...	142	...	152	...
13. Selong	12	...	213	...	225	...
14. Labuhan Haji	9	...	114	...	123	...
15. Pringgabaya	25	...	173	...	198	...
16. Suela	4	...	67	...	71	...
17. Aikmel	7	...	183	...	190	...
18. Wanasaba	10	...	202	...	212	...
19. Sembalun	8	...	45	...	53	...
20. Lenek	5	...	93	...	98	...
21. Sambelia	6	...	40	...	46	...
Lombok Timur	155	...	2 192	...	2 347	...

Lanjutan Tabel/*Continued Table* 4.1.1

Kecamatan Subdistrict	Murid/Pupils					
	Negeri/Public		Swasta/Private		Jumlah/Total	
	2021/2022	2022/2023	2021/2022	2022/2023	2021/2022	2022/2023
(1)	(14)	(15)	(16)	(17)	(18)	(19)
1. Keruak	32	...	928	...	960	...
2. Jerowaru	31	...	821	...	852	...
3. Sakra	72	...	1 160	...	1 232	...
4. Sakra Barat	133	...	1 003	...	1 136	...
5. Sakra Timur	46	...	608	...	654	...
6. Terara	54	...	1 468	...	1 522	...
7. Montong Gading	65	...	685	...	750	...
8. Sikur	50	...	1 756	...	1 806	...
9. Masbagik	23	...	1 825	...	1 848	...
10. Pringgasela	36	...	728	...	764	...
11. Sukamulia	80	...	505	...	585	...
12. Suralaga	37	...	1 638	...	1 675	...
13. Selong	110	...	2 085	...	2 195	...
14. Labuhan Haji	78	...	1 392	...	1 470	...
15. Pringgabaya	248	...	2 194	...	2 442	...
16. Suela	89	...	866	...	955	...
17. Aikmel	35	...	2 070	...	2 105	...
18. Wanasaba	67	...	1 969	...	2 036	...
19. Sembalun	70	...	441	...	511	...
20. Lenek	85	...	880	...	965	...
21. Sambelia	79	...	709	...	788	...
Lombok Timur	1 520	...	25 731	...	27 251	...

Catatan/Note: ¹ Jumlah guru termasuk kepala sekolah dan guru/*The total of teachers including headmaster and teacher*
 Sumber/Source: Kementerian Pendidikan, Kebudayaan, Riset, dan Teknologi, Data Semester Ganjil/*Ministry of Education, Culture, Research, and Technology; Odd semester report data*

Tabel
Table 4.1.2

**Jumlah Sekolah, Guru, dan Murid Raudatul Athfal (RA)
di Bawah Kementerian Agama Menurut Kecamatan di
Kabupaten Lombok Timur, 2021/2022 dan 2022/2023**
**Number of Schools, Teachers, and Pupils in Raudatul Athfal
(RA) Under The Ministry of Religious Affairs by Subdistrict in
Lombok Timur Regency, 2021/2022 and 2022/2023**

Kecamatan Subdistrict	Sekolah/Schools		Guru/Teachers		Murid/Pupils	
	2021/2022	2022/2023	2021/2022	2022/2023	2021/2022	2022/2023
(1)	(2)	(3)	(4)	(5)	(6)	(7)
1. Keruak	12	13	59	69	554	671
2. Jerowaru	14	14	51	86	564	647
3. Sakra	8	8	22	38	278	418
4. Sakra Barat	21	21	121	122	1 217	1 217
5. Sakra Timur	14	14	71	73	774	791
6. Terara	9	9	40	44	552	509
7. Montong Gading	3	3	17	17	229	255
8. Sikur	8	8	31	34	507	520
9. Masbagik	11	11	59	68	551	572
10. Pringgasele	6	6	30	34	274	296
11. Sukamulia	7	7	24	27	563	531
12. Suralaga	11	11	54	59	546	518
13. Selong	7	7	34	40	304	336
14. Labuhan Haji	6	6	34	37	342	358
15. Pringgabaya	14	14	76	78	984	952
16. Suela	4	4	17	19	267	298
17. Aikmel	9	9	46	56	397	369
18. Wanasaba	8	8	39	39	402	411
19. Sembalun	2	2	11	12	185	205
20. Lenek	3	3	13	14	197	181
21. Sambelia	2	2	4	6	52	37
Lombok Timur	179	180	853	972	9 739	10 092

Catatan/Note: Seluruh Raudatul Athfal (RA) berstatus swasta/All Raudatul Athfal (RA) are private

Sumber/Source: Kementerian Agama, EMIS, Data Semester Ganjil/Ministry of Religious Affairs, EMIS, Odd semester report data

Tabel 4.1.3
Table

Jumlah Sekolah, Guru, dan Murid Sekolah Dasar (SD) di Bawah Kementerian Pendidikan, Kebudayaan, Riset, dan Teknologi Menurut Kecamatan di Kabupaten Lombok Timur, 2021/2022 dan 2022/2023
Number of Schools, Teachers, and Pupils in Elementary Schools Under The Ministry of Education, Culture, Research, and Technology by Subdistrict in Lombok Timur Regency, 2021/2022 and 2022/2023

Kecamatan Subdistrict	Sekolah/Schools					
	Negeri/Public		Swasta/Private		Jumlah/Total	
	2021/2022	2022/2023	2021/2022	2022/2023	2021/2022	2022/2023
(1)	(2)	(3)	(4)	(5)	(6)	(7)
1. Keruak	32	32	3	3	35	35
2. Jerowaru	39	39	7	7	46	46
3. Sakra	33	33	-	1	33	34
4. Sakra Barat	29	29	3	3	32	32
5. Sakra Timur	26	26	5	5	31	31
6. Terara	49	49	-	-	49	49
7. Montong Gading	28	28	1	1	29	29
8. Sikur	43	43	4	4	47	47
9. Masbagik	44	44	8	9	52	53
10. Pringgasela	32	32	4	5	36	37
11. Sukamulia	17	17	1	2	18	19
12. Suralaga	27	27	5	7	32	34
13. Selong	33	33	8	8	41	41
14. Labuhan Haji	34	34	5	5	39	39
15. Pringgabaya	52	52	8	10	60	62
16. Suela	30	30	4	5	34	35
17. Aikmel	31	31	7	10	38	41
18. Wanasaba	33	33	7	7	40	40
19. Sembalun	13	13	3	3	16	16
20. Lenek	20	20	3	4	23	24
21. Sambelia	19	19	7	7	26	26
Lombok Timur	664	664	93	106	757	770

Lanjutan Tabel/Continued Table 4.1.3

Kecamatan Subdistrict	Guru ¹ /Teachers ¹					
	Negeri/Public		Swasta/Private		Jumlah/Total	
	2021/2022	2022/2023	2021/2022	2022/2023	2021/2022	2022/2023
(1)	(8)	(9)	(10)	(11)	(12)	(13)
1. Keruak	375	397	25	25	400	422
2. Jerowaru	382	405	50	47	432	452
3. Sakra	407	438	-	5	407	443
4. Sakra Barat	319	345	21	27	340	372
5. Sakra Timur	287	306	24	29	311	335
6. Terara	444	477	-	-	444	477
7. Montong Gading	264	265	6	7	270	272
8. Sikur	453	465	20	25	473	490
9. Masbagik	535	578	71	82	606	660
10. Pringgasela	402	419	33	38	435	457
11. Sukamulia	191	212	13	22	204	234
12. Suralaga	318	345	57	67	375	412
13. Selong	411	443	109	112	520	555
14. Labuhan Haji	414	448	41	46	455	494
15. Pringgabaya	626	673	59	65	685	738
16. Suela	269	285	33	33	302	318
17. Aikmel	373	385	81	105	454	490
18. Wanasaba	360	395	70	68	430	463
19. Sembalun	160	161	28	27	188	188
20. Lenek	241	245	41	43	282	288
21. Sambelia	218	223	33	29	251	252
Lombok Timur	7 449	7 910	815	902	8 264	8 812

Lanjutan Tabel/*Continued Table* 4.1.3

Kecamatan Subdistrict	Murid/Pupils					
	Negeri/Public		Swasta/Private		Jumlah/Total	
	2021/2022	2022/2023	2021/2022	2022/2023	2021/2022	2022/2023
(1)	(14)	(15)	(16)	(17)	(18)	(19)
1. Keruak	6 546	6 396	228	266	6 774	6 662
2. Jerowaru	6 316	5 990	450	431	6 766	6 421
3. Sakra	6 458	6 420	-	59	6 458	6 479
4. Sakra Barat	4 619	4 616	295	280	4 914	4 896
5. Sakra Timur	5 055	4 914	261	293	5 316	5 207
6. Terara	7 940	7 780	-	-	7 940	7 780
7. Montong Gading	3 786	3 755	57	56	3 843	3 811
8. Sikur	7 116	7 232	312	328	7 428	7 560
9. Masbagik	9 848	9 749	725	720	10 573	10 469
10. Pringgasele	6 110	6 131	293	361	6 403	6 492
11. Sukamulia	3 117	3 079	174	253	3 291	3 332
12. Suralaga	4 074	4 014	855	944	4 929	4 958
13. Selong	7 048	6 681	1 380	1 463	8 428	8 144
14. Labuhan Haji	5 720	5 728	398	386	6 118	6 114
15. Pringgabaya	10 682	10 806	898	1 003	11 580	11 809
16. Suela	3 729	3 657	433	446	4 162	4 103
17. Aikmel	5 340	5 314	1 201	1 379	6 541	6 693
18. Wanasaba	4 537	4 546	686	712	5 223	5 258
19. Sembalun	2 231	2 187	213	252	2 444	2 439
20. Lenek	3 702	3 689	691	742	4 393	4 431
21. Sambelia	3 919	3 869	410	437	4 329	4 306
Lombok Timur	117 893	116 553	9 960	10 811	127 853	127 364

Catatan/Note: ¹ Jumlah guru termasuk kepala sekolah dan guru/*The total of teachers including headmaster and teacher*
 Sumber/Source: Kementerian Pendidikan, Kebudayaan, Riset, dan Teknologi, data semester ganjil/*Ministry of Education, Culture, Research, and Technology, odd semester report data*

Tabel
Table 4.1.4

Jumlah Sekolah, Guru, dan Murid Madrasah Ibtidaiyah (MI) di Bawah Kementerian Agama Menurut Kecamatan di Kabupaten Lombok Timur, 2021/2022 dan 2022/2023
Number of Schools, Teachers, and Pupils in Madrasah Ibtidaiyah (MI) Under The Ministry of Religious Affairs by Subdistrict in Lombok Timur Regency, 2021/2022 and 2022/2023

Kecamatan Subdistrict	Sekolah/Schools					
	Negeri/Public		Swasta/Private		Jumlah/Total	
	2021/2022	2022/2023	2021/2022	2022/2023	2021/2022	2022/2023
(1)	(2)	(3)	(4)	(5)	(6)	(7)
1. Keruak	-	-	6	7	6	7
2. Jerowaru	-	-	14	14	14	14
3. Sakra	-	-	7	7	7	7
4. Sakra Barat	1	1	14	14	15	15
5. Sakra Timur	-	-	11	11	11	11
6. Terara	-	-	10	10	10	10
7. Montong Gading	-	-	12	12	12	12
8. Sikur	-	-	9	9	9	9
9. Masbagik	-	-	12	12	12	12
10. Pringgasela	-	-	7	7	7	7
11. Sukamulia	-	-	8	8	8	8
12. Suralaga	-	-	20	20	20	20
13. Selong	-	-	18	18	18	18
14. Labuhan Haji	-	-	11	11	11	11
15. Pringgabaya	-	-	13	13	13	13
16. Suela	-	-	10	10	10	10
17. Aikmel	-	-	13	13	13	13
18. Wanasaba	-	-	23	24	23	24
19. Sembalun	-	-	3	3	3	3
20. Lenek	-	-	8	8	8	8
21. Sambelia	-	-	5	5	5	5
Lombok Timur	1	1	234	236	235	237

Lanjutan Tabel/*Continued Table* 4.1.4

Kecamatan Subdistrict	Guru/Teachers					
	Negeri/ <i>Public</i>		Swasta/ <i>Private</i>		Jumlah/ <i>Total</i>	
	2021/2022	2022/2023	2021/2022	2022/2023	2021/2022	2022/2023
(1)	(8)	(9)	(10)	(11)	(12)	(13)
1. Keruak	-	-	54	66	54	66
2. Jerowaru	-	-	143	142	143	142
3. Sakra	-	-	73	75	73	75
4. Sakra Barat	33	38	195	199	228	237
5. Sakra Timur	-	-	128	146	128	146
6. Terara	-	-	87	101	87	101
7. Montong Gading	-	-	104	115	104	115
8. Sikur	-	-	113	110	113	110
9. Masbagik	-	-	160	166	160	166
10. Pringgasela	-	-	81	98	81	98
11. Sukamulia	-	-	110	114	110	114
12. Suralaga	-	-	313	325	313	325
13. Selong	-	-	217	217	217	217
14. Labuhan Haji	-	-	135	146	135	146
15. Pringgabaya	-	-	155	155	155	155
16. Suela	-	-	110	116	110	116
17. Aikmel	-	-	172	187	172	187
18. Wanasaba	-	-	347	391	347	391
19. Sembalun	-	-	35	34	35	34
20. Lenek	-	-	136	144	136	144
21. Sambelia	-	-	36	39	36	39
Lombok Timur	33	38	2 904	3 086	2 937	3 124

Lanjutan Tabel/Continued Table 4.1.4

Kecamatan Subdistrict	Murid/Pupils					
	Negeri/Public		Swasta/Private		Jumlah/Total	
	2021/2022	2022/2023	2021/2022	2022/2023	2021/2022	2022/2023
(1)	(14)	(15)	(16)	(17)	(18)	(19)
1. Keruak	-	-	497	525	497	525
2. Jerowaru	-	-	1 350	1 289	1 350	1 289
3. Sakra	-	-	789	795	789	795
4. Sakra Barat	492	522	1 795	1 797	2 287	2 319
5. Sakra Timur	-	-	1 097	1 118	1 097	1 118
6. Terara	-	-	1 087	1 176	1 087	1 176
7. Montong Gading	-	-	1 621	1 651	1 621	1 651
8. Sikur	-	-	1 252	1 279	1 252	1 279
9. Masbagik	-	-	1 924	2 021	1 924	2 021
10. Pringgasela	-	-	1 109	1 185	1 109	1 185
11. Sukamulia	-	-	1 224	1 299	1 224	1 299
12. Suralaga	-	-	2 610	2 656	2 610	2 656
13. Selong	-	-	2 685	2 812	2 685	2 812
14. Labuhan Haji	-	-	1 108	1 110	1 108	1 110
15. Pringgabaya	-	-	1 499	1 545	1 499	1 545
16. Suela	-	-	871	881	871	881
17. Aikmel	-	-	1 845	1 871	1 845	1 871
18. Wanasaba	-	-	3 147	3 123	3 147	3 123
19. Sembalun	-	-	231	232	231	232
20. Lenek	-	-	1 289	1 305	1 289	1 305
21. Sambelia	-	-	388	369	388	369
Lombok Timur	492	522	29 418	30 039	29 910	30 561

Catatan/Note:

Sumber/Source: Kementerian Agama, EMIS, Data Semester Ganjil/Ministry of Religious Affairs, EMIS, Odd semester report data

Tabel
Table 4.1.5

Jumlah Sekolah, Guru, dan Murid Sekolah Menengah Pertama (SMP) di Bawah Kementerian Pendidikan, Kebudayaan, Riset, dan Teknologi Menurut Kecamatan di Kabupaten Lombok Timur, 2021/2022 dan 2022/2023
Number of Schools, Teachers, and Pupils in Junior High Schools Under The Ministry of Education, Culture, Research, and Technology by Subdistrict in Lombok Timur Regency, 2021/2022 and 2022/2023

Kecamatan Subdistrict	Sekolah/Schools					
	Negeri/Public		Swasta/Private		Jumlah/Total	
	2021/2022	2022/2023	2021/2022	2022/2023	2021/2022	2022/2023
(1)	(2)	(3)	(4)	(5)	(6)	(7)
1. Keruak	5	5	2	4	7	9
2. Jerowaru	11	11	5	6	16	17
3. Sakra	2	2	3	4	5	6
4. Sakra Barat	2	2	6	7	8	9
5. Sakra Timur	4	4	2	3	6	7
6. Terara	5	5	13	14	18	19
7. Montong Gading	4	4	5	5	9	9
8. Sikur	6	6	7	7	13	13
9. Masbagik	6	6	9	9	15	15
10. Pringgasela	6	6	3	3	9	9
11. Sukamulia	2	2	2	2	4	4
12. Suralaga	3	3	15	16	18	19
13. Selong	5	5	8	8	13	13
14. Labuhan Haji	4	4	5	5	9	9
15. Pringgabaya	9	9	14	14	23	23
16. Suela	8	8	6	8	14	16
17. Aikmel	5	5	14	15	19	20
18. Wanasaba	5	5	12	12	17	17
19. Sembalun	3	3	1	1	4	4
20. Lenek	4	4	5	7	9	11
21. Sambelia	6	6	4	6	10	12
Lombok Timur	105	105	141	156	246	261

Lanjutan Tabel/Continued Table 4.1.5

Kecamatan Subdistrict	Guru ¹ /Teachers ¹					
	Negeri/Public		Swasta/Private		Jumlah/Total	
	2021/2022	2022/2023	2021/2022	2022/2023	2021/2022	2022/2023
(1)	(8)	(9)	(10)	(11)	(12)	(13)
1. Keruak	161	169	23	28	184	197
2. Jerowaru	171	201	42	52	213	253
3. Sakra	125	122	30	39	155	161
4. Sakra Barat	67	103	64	75	131	178
5. Sakra Timur	101	119	18	33	119	152
6. Terara	157	163	97	117	254	280
7. Montong Gading	98	108	41	43	139	151
8. Sikur	169	184	70	68	239	252
9. Masbagik	224	243	94	96	318	339
10. Pringgasela	128	149	34	35	162	184
11. Sukamulia	89	98	19	19	108	117
12. Suralaga	90	99	193	209	283	308
13. Selong	183	206	90	93	273	299
14. Labuhan Haji	132	135	50	53	182	188
15. Pringgabaya	294	321	149	142	443	463
16. Suela	115	120	71	84	186	204
17. Aikmel	98	106	178	183	276	289
18. Wanasaba	115	135	131	129	246	264
19. Sembalun	62	58	11	10	73	68
20. Lenek	97	110	50	84	147	194
21. Sambelia	105	105	25	43	130	148
Lombok Timur	2 781	3 054	1 480	1 635	4 261	4 689

Lanjutan Tabel/*Continued Table* 4.1.5

Kecamatan Subdistrict	Murid/Pupils					
	Negeri/Public		Swasta/Private		Jumlah/Total	
	2021/2022	2022/2023	2021/2022	2022/2023	2021/2022	2022/2023
(1)	(14)	(15)	(16)	(17)	(18)	(19)
1. Keruak	1 461	1 513	77	151	1 538	1 664
2. Jerowaru	1 482	1 458	336	390	1 818	1 848
3. Sakra	1 383	1 432	266	280	1 649	1 712
4. Sakra Barat	614	614	329	385	943	999
5. Sakra Timur	838	800	220	260	1 058	1 060
6. Terara	1 581	1 605	991	1 060	2 572	2 665
7. Montong Gading	781	698	360	448	1 141	1 146
8. Sikur	1 919	1 874	465	490	2 384	2 364
9. Masbagik	2 493	2 550	603	670	3 096	3 220
10. Pringgasela	1 085	1 131	225	222	1 310	1 353
11. Sukamulia	730	617	177	173	907	790
12. Suralaga	515	489	1 802	1 886	2 317	2 375
13. Selong	2 163	2 123	638	724	2 801	2 847
14. Labuhan Haji	1 440	1 397	564	533	2 004	1 930
15. Pringgabaya	3 178	3 117	1 252	1 265	4 430	4 382
16. Suela	935	842	380	374	1 315	1 216
17. Aikmel	1 123	1 049	2 147	1 963	3 270	3 012
18. Wanasaba	1 065	1 026	943	965	2 008	1 991
19. Sembalun	390	314	87	88	477	402
20. Lenek	870	860	268	330	1 138	1 190
21. Sambelia	1 141	1 132	115	171	1 256	1 303
Lombok Timur	27 187	26 641	12 245	12 828	39 432	39 469

Catatan/Note: ¹ Jumlah guru termasuk kepala sekolah dan guru/The total of teachers including headmaster and teacher

Sumber/Source: Kementerian Pendidikan, Kebudayaan, Riset, dan Teknologi, data semester ganjil/Ministry of Education, Culture, Research, and Technology, Basic Education Data System, odd semester report data

Tabel
Table 4.1.6

Jumlah Sekolah, Guru, dan Murid Madrasah Tsanawiyah (MTs) di Bawah Kementerian Agama Menurut Kecamatan di Kabupaten Lombok Timur, 2021/2022 dan 2022/2023
Number of Schools, Teachers, and Pupils in Madrasah Tsanawiyah (MTs) Under The Ministry of Religious Affairs by Subdistrict in Lombok Timur Regency , 2021/2022 and 2022/2023

Kecamatan Subdistrict	Sekolah/Schools					
	Negeri/Public		Swasta/Private		Jumlah/Total	
	2021/2022	2022/2023	2021/2022	2022/2023	2021/2022	2022/2023
(1)	(2)	(3)	(4)	(5)	(6)	(7)
1. Keruak	-	-	13	13	13	13
2. Jerowaru	-	-	13	13	13	13
3. Sakra	-	-	11	11	11	11
4. Sakra Barat	1	1	17	17	18	18
5. Sakra Timur	-	-	14	14	14	14
6. Terara	-	-	14	14	14	14
7. Montong Gading	-	-	9	9	9	9
8. Sikur	-	-	13	13	13	13
9. Masbagik	-	-	18	18	18	18
10. Pringgasela	1	1	6	6	7	7
11. Sukamulia	1	1	7	7	8	8
12. Suralaga	-	-	14	14	14	14
13. Selong	-	-	12	12	12	12
14. Labuhan Haji	-	-	11	11	11	11
15. Pringgabaya	-	-	14	14	14	14
16. Suela	-	-	9	9	9	9
17. Aikmel	-	-	16	16	16	16
18. Wanasaba	1	1	21	22	22	23
19. Sembalun	-	-	5	5	5	5
20. Lenek	-	-	7	7	7	7
21. Sambelia	-	-	6	6	6	6
Lombok Timur	4	4	250	251	254	255

Lanjutan Tabel/Continued Table 4.1.6

Kecamatan Subdistrict	Guru/Teachers					
	Negeri/Public		Swasta/Private		Jumlah/Total	
	2021/2022	2022/2023	2021/2022	2022/2023	2021/2022	2022/2023
(1)	(8)	(9)	(10)	(11)	(12)	(13)
1. Keruak	-	-	251	266	251	266
2. Jerowaru	-	-	191	210	191	210
3. Sakra	-	-	190	193	190	193
4. Sakra Barat	49	55	313	329	362	384
5. Sakra Timur	-	-	229	233	229	233
6. Terara	-	-	203	202	203	202
7. Montong Gading	-	-	160	166	160	166
8. Sikur	-	-	220	229	220	229
9. Masbagik	-	-	318	318	318	318
10. Pringgasele	55	59	94	93	149	152
11. Sukamulia	97	91	92	94	189	185
12. Suralaga	-	-	276	287	276	287
13. Selong	-	-	266	281	266	281
14. Labuhan Haji	-	-	165	178	165	178
15. Pringgabaya	-	-	193	212	193	212
16. Suela	-	-	120	141	120	141
17. Aikmel	-	-	261	279	261	279
18. Wanasaba	28	35	366	393	394	428
19. Sembalun	-	-	59	70	59	70
20. Lenek	-	-	149	154	149	154
21. Sambelia	-	-	75	82	75	82
Lombok Timur	229	240	4 191	4 410	4 420	4 650

Lanjutan Tabel/Continued Table 4.1.6

Kecamatan Subdistrict	Murid/Pupils					
	Negeri/Public		Swasta/Private		Jumlah/Total	
	2021/2022	2022/2023	2021/2022	2022/2023	2021/2022	2022/2023
(1)	(14)	(15)	(16)	(17)	(18)	(19)
1. Keruak	-	-	1 850	1 869	1 850	1 869
2. Jerowaru	-	-	1 351	1 475	1 351	1 475
3. Sakra	-	-	1 351	1 384	1 351	1 384
4. Sakra Barat	419	430	2 274	2 346	2 693	2 776
5. Sakra Timur	-	-	1 425	1 503	1 425	1 503
6. Terara	-	-	1 513	1 560	1 513	1 560
7. Montong Gading	-	-	1 744	1 729	1 744	1 729
8. Sikur	-	-	1 570	1 548	1 570	1 548
9. Masbagik	-	-	2 962	3 069	2 962	3 069
10. Pringgasela	467	510	556	630	1 023	1 140
11. Sukamulia	1 020	1 049	587	694	1 607	1 743
12. Suralaga	-	-	2 297	2 420	2 297	2 420
13. Selong	-	-	2 930	3 050	2 930	3 050
14. Labuhan Haji	-	-	1 320	1 306	1 320	1 306
15. Pringgabaya	-	-	1 226	1 337	1 226	1 337
16. Suela	-	-	921	941	921	941
17. Aikmel	-	-	1 618	1 658	1 618	1 658
18. Wanasaba	192	180	2 097	2 123	2 289	2 303
19. Sembalun	-	-	366	419	366	419
20. Lenek	-	-	988	969	988	969
21. Sambelia	-	-	499	477	499	477
Lombok Timur	2 098	2 169	31 445	32 507	33 543	34 676

Catatan/Note:

Sumber/Source: Kementerian Agama, EMIS, Data Semester Ganjil/Ministry of Religious Affairs, EMIS, Odd semester report data

Tabel
Table 4.1.7

Jumlah Sekolah, Guru, dan Murid Sekolah Menengah Atas (SMA) di Bawah Kementerian Pendidikan, Kebudayaan, Riset, dan Teknologi Menurut Kecamatan di Kabupaten Lombok Timur, 2021/2022 dan 2022/2023
Number of Schools, Teachers, and Pupils in Senior High School Under The Ministry of Education, Culture, Research, and Technology by Subdistrict in Lombok Timur Regency, 2021/2022 and 2022/2023

Kecamatan Subdistrict	Sekolah/Schools					
	Negeri/Public		Swasta/Private		Jumlah/Total	
	2021/2022	2022/2023	2021/2022	2022/2023	2021/2022	2022/2023
(1)	(2)	(3)	(4)	(5)	(6)	(7)
1. Keruak	1	1	1	1	2	2
2. Jerowaru	1	-	-	-	1	-
3. Sakra	1	1	-	-	1	1
4. Sakra Barat	-	-	4	4	4	4
5. Sakra Timur	1	1	1	1	2	2
6. Terara	1	1	4	4	5	5
7. Montong Gading	1	1	2	2	3	3
8. Sikur	1	1	2	2	3	3
9. Masbagik	2	1	4	4	6	5
10. Pringgasela	1	1	-	-	1	1
11. Sukamulia	1	1	-	-	1	1
12. Suralaga	1	1	5	5	6	6
13. Selong	3	3	3	4	6	7
14. Labuhan Haji	1	1	2	3	3	4
15. Pringgabaya	1	1	5	6	6	7
16. Suela	1	1	3	3	4	4
17. Aikmel	2	2	5	5	7	7
18. Wanasaba	1	1	4	4	5	5
19. Sembalun	1	1	-	-	1	1
20. Lenek	-	-	-	1	-	1
21. Sambelia	1	1	1	1	2	2
Lombok Timur	23	21	46	50	69	71

Lanjutan Tabel/Continued Table 4.1.7

Kecamatan Subdistrict	Guru ¹ /Teachers ¹					
	Negeri/Public		Swasta/Private		Jumlah/Total	
	2021/2022	2022/2023	2021/2022	2022/2023	2021/2022	2022/2023
(1)	(8)	(9)	(10)	(11)	(12)	(13)
1. Keruak	48	64	5	5	53	69
2. Jerowaru	8	-	-	-	8	-
3. Sakra	49	56	-	-	49	56
4. Sakra Barat	-	-	55	50	55	50
5. Sakra Timur	24	26	14	13	38	39
6. Terara	49	65	33	39	82	104
7. Montong Gading	28	29	25	30	53	59
8. Sikur	50	56	21	20	71	76
9. Masbagik	83	68	46	44	129	112
10. Pringgasela	42	42	-	-	42	42
11. Sukamulia	24	27	-	-	24	27
12. Suralaga	21	28	78	76	99	104
13. Selong	153	173	45	38	198	211
14. Labuhan Haji	37	51	22	23	59	74
15. Pringgabaya	57	75	57	57	114	132
16. Suela	35	38	31	37	66	75
17. Aikmel	89	91	73	72	162	163
18. Wanasaba	42	52	68	59	110	111
19. Sembalun	14	21	-	-	14	21
20. Lenek	-	-	-	4	-	4
21. Sambelia	16	21	10	10	26	31
Lombok Timur	869	983	583	577	1 452	1 560

Lanjutan Tabel/*Continued Table 4.1.7*

Kecamatan Subdistrict	Murid/ <i>Pupils</i>					
	Negeri/ <i>Public</i>		Swasta/ <i>Private</i>		Jumlah/ <i>Total</i>	
	2021/2022	2022/2023	2021/2022	2022/2023	2021/2022	2022/2023
(1)	(14)	(15)	(16)	(17)	(18)	(19)
1. Keruak	935	1 045	62	62	997	1 107
2. Jerowaru	96	-	-	-	96	-
3. Sakra	925	1 089	-	-	925	1 089
4. Sakra Barat	-	-	421	409	421	409
5. Sakra Timur	478	931	51	51	529	982
6. Terara	998	1 065	350	338	1 348	1 403
7. Montong Gading	431	506	453	461	884	967
8. Sikur	930	963	138	119	1 068	1 082
9. Masbagik	1 116	977	343	337	1 459	1 314
10. Pringgasela	665	714	-	-	665	714
11. Sukamulia	309	324	-	-	309	324
12. Suralaga	284	277	748	796	1 032	1 073
13. Selong	2 921	3 125	307	327	3 228	3 452
14. Labuhan Haji	770	752	254	309	1 024	1 061
15. Pringgabaya	1 050	1 113	643	747	1 693	1 860
16. Suela	468	455	329	285	797	740
17. Aikmel	1 565	1 585	1 046	1 036	2 611	2 621
18. Wanasaba	753	796	728	709	1 481	1 505
19. Sembalun	183	201	-	-	183	201
20. Lenek	-	-	-	57	-	57
21. Sambelia	323	387	92	92	415	479
Lombok Timur	15 200	16 305	5 965	6 135	21 165	22 440

Catatan/*Note*: ¹ Jumlah guru termasuk kepala sekolah dan guru/*The total of teachers including headmaster and teacher*
 Sumber/*Source*: Kementerian Pendidikan, Kebudayaan, Riset, dan Teknologi, data semester ganjil/*Ministry of Education, Culture, Research, and Technology, Basic Education Data System, odd semester report data*

Tabel
Table 4.1.8

Jumlah Sekolah, Guru, dan Murid Sekolah Menengah Kejuruan (SMK) di Bawah Kementerian Pendidikan, Kebudayaan, Riset, dan Teknologi Menurut Kecamatan di Kabupaten Lombok Timur, 2021/2022 dan 2022/2023
Number of Schools, Teachers, and Pupils in Vocational High Schools Under The Ministry of Education, Culture, Research, and Technology by Subdistrict in Lombok Timur Regency, 2021/2022 and 2022/2023

Kecamatan Subdistrict	Sekolah/Schools					
	Negeri/Public		Swasta/Private		Jumlah/Total	
	2021/2022	2022/2023	2021/2022	2022/2023	2021/2022	2022/2023
(1)	(2)	(3)	(4)	(5)	(6)	(7)
1. Keruak	1	1	2	2	3	3
2. Jerowaru	1	1	4	5	5	6
3. Sakra	2	2	2	2	4	4
4. Sakra Barat	-	-	3	3	3	3
5. Sakra Timur	-	-	-	1	-	1
6. Terara	-	-	5	5	5	5
7. Montong Gading	-	-	7	7	7	7
8. Sikur	2	2	5	5	7	7
9. Masbagik	1	1	6	5	7	6
10. Pringgasela	1	1	1	1	2	2
11. Sukamulia	1	1	1	1	2	2
12. Suralaga	-	-	8	8	8	8
13. Selong	1	1	4	4	5	5
14. Labuhan Haji	-	-	2	2	2	2
15. Pringgabaya	1	1	5	6	6	7
16. Suela	-	-	2	2	2	2
17. Aikmel	-	-	11	11	11	11
18. Wanasaba	-	-	8	9	8	9
19. Sembalun	-	-	4	3	4	3
20. Lenek	-	-	-	1	-	1
21. Sambelia	1	1	1	1	2	2
Lombok Timur	12	12	81	84	93	96

Lanjutan Tabel/*Continued Table* 4.1.8

Kecamatan Subdistrict	Guru ¹ /Teachers ¹					
	Negeri/Public		Swasta/Private		Jumlah/Total	
	2021/2022	2022/2023	2021/2022	2022/2023	2021/2022	2022/2023
(1)	(8)	(9)	(10)	(11)	(12)	(13)
1. Keruak	38	48	16	17	54	65
2. Jerowaru	11	17	53	48	64	65
3. Sakra	115	132	21	17	136	149
4. Sakra Barat	-	-	37	39	37	39
5. Sakra Timur	-	-	-	-	-	-
6. Terara	-	-	63	53	63	53
7. Montong Gading	-	-	69	76	69	76
8. Sikur	122	139	53	51	175	190
9. Masbagik	11	39	67	61	78	100
10. Pringgasela	36	43	9	14	45	57
11. Sukamulia	104	124	14	14	118	138
12. Suralaga	-	-	84	96	84	96
13. Selong	91	95	48	43	139	138
14. Labuhan Haji	-	-	29	31	29	31
15. Pringgabaya	83	99	90	94	173	193
16. Suela	-	-	22	20	22	20
17. Aikmel	-	-	138	142	138	142
18. Wanasaba	-	-	117	95	117	95
19. Sembalun	-	-	39	27	39	27
20. Lenek	-	-	-	11	-	11
21. Sambelia	31	40	10	9	41	49
Lombok Timur	642	776	979	958	1 621	1 734

Lanjutan Tabel/*Continued Table 4.1.8*

Kecamatan Subdistrict	Murid/Pupils					
	Negeri/Public		Swasta/Private		Jumlah/Total	
	2021/2022	2022/2023	2021/2022	2022/2023	2021/2022	2022/2023
(1)	(14)	(15)	(16)	(17)	(18)	(19)
1. Keruak	446	431	143	112	589	543
2. Jerowaru	261	376	531	700	792	1 076
3. Sakra	1 466	1 334	143	193	1 609	1 527
4. Sakra Barat	-	-	222	195	222	195
5. Sakra Timur	-	-	-	83	-	83
6. Terara	-	-	509	444	509	444
7. Montong Gading	-	-	768	696	768	696
8. Sikur	2 152	1 468	530	539	2 682	2 007
9. Masbagik	228	397	535	461	763	858
10. Pringgasela	255	216	152	167	407	383
11. Sukamulia	1 521	1 514	72	79	1 593	1 593
12. Suralaga	-	-	812	780	812	780
13. Selong	2 025	1 435	470	478	2 495	1 913
14. Labuhan Haji	-	-	352	392	352	392
15. Pringgabaya	1 952	1 449	917	939	2 869	2 388
16. Suela	-	-	235	241	235	241
17. Aikmel	-	-	1 312	1 246	1 312	1 246
18. Wanasaba	-	-	854	757	854	757
19. Sembalun	-	-	232	156	232	156
20. Lenek	-	-	-	31	-	31
21. Sambelia	890	632	79	78	969	710
Lombok Timur	11 196	9 252	8 868	8 767	20 064	18 019

Catatan/Note: ¹ Guru yang mengajar di 2 sekolah atau lebih dihitung di masing-masing sekolah. Jumlah guru termasuk kepala sekolah dan guru/*The teacher who taught in two schools or more counted in every school. The total of teachers including headmaster and teacher*

Sumber/Source: Kementerian Pendidikan, Kebudayaan, Riset, dan Teknologi, data semester ganjil/*Ministry of Education, Culture, Research, and Technology, Basic Education Data System, odd semester report data*

Tabel
Table 4.1.9**Jumlah Sekolah, Guru, dan Murid Madrasah Aliyah (MA)
di Bawah Kementerian Agama Menurut Kecamatan di
Kabupaten Lombok Timur, 2021/2022 dan 2022/2023**
**Number of Schools, Teachers, and Pupils in Madrasah Aliyah
(MA) Under the Ministry of Religious Affairs by Subdistrict in
Lombok Timur Regency, 2021/2022 and 2022/2023**

Kecamatan Subdistrict	Sekolah/Schools					
	Negeri/Public		Swasta/Private		Jumlah/Total	
	2021/2022	2022/2023	2021/2022	2022/2023	2021/2022	2022/2023
(1)	(2)	(3)	(4)	(5)	(6)	(7)
1. Keruak	-	-	7	7	7	7
2. Jerowaru	-	-	6	6	6	6
3. Sakra	1	1	11	11	12	12
4. Sakra Barat	-	-	11	11	11	11
5. Sakra Timur	-	-	10	10	10	10
6. Terara	-	-	11	12	11	12
7. Montong Gading	-	-	7	7	7	7
8. Sikur	-	-	5	5	5	5
9. Masbagik	-	-	12	12	12	12
10. Pringgasela	-	-	6	6	6	6
11. Sukamulia	-	-	4	4	4	4
12. Suralaga	-	-	12	12	12	12
13. Selong	1	1	9	9	10	10
14. Labuhan Haji	-	-	7	7	7	7
15. Pringgabaya	-	-	9	9	9	9
16. Suela	-	-	5	5	5	5
17. Aikmel	-	-	12	12	12	12
18. Wanasaba	1	1	15	15	16	16
19. Sembalun	-	-	2	3	2	3
20. Lenek	-	-	3	3	3	3
21. Sambelia	-	-	3	3	3	3
Lombok Timur	3	3	167	169	170	172

Lanjutan Tabel/Continued Table 4.1.9

Kecamatan Subdistrict	Guru/Teachers					
	Negeri/Public		Swasta/Private		Jumlah/Total	
	2021/2022	2022/2023	2021/2022	2022/2023	2021/2022	2022/2023
(1)	(8)	(9)	(10)	(11)	(12)	(13)
1. Keruak	-	-	172	168	172	168
2. Jerowaru	-	-	101	108	101	108
3. Sakra	43	37	153	178	196	215
4. Sakra Barat	-	-	223	237	223	237
5. Sakra Timur	-	-	148	174	148	174
6. Terara	-	-	149	167	149	167
7. Montong Gading	-	-	121	136	121	136
8. Sikur	-	-	115	117	115	117
9. Masbagik	-	-	215	211	215	211
10. Pringgasela	-	-	93	91	93	91
11. Sukamulia	-	-	70	67	70	67
12. Suralaga	-	-	296	301	296	301
13. Selong	29	58	286	278	315	336
14. Labuhan Haji	-	-	139	142	139	142
15. Pringgabaya	-	-	111	121	111	121
16. Suela	-	-	66	68	66	68
17. Aikmel	-	-	242	268	242	268
18. Wanasaba	45	41	275	314	320	355
19. Sembalun	-	-	17	35	17	35
20. Lenek	-	-	49	52	49	52
21. Sambelia	-	-	30	27	30	27
Lombok Timur	117	136	3 071	3 260	3 188	3 396

Lanjutan Tabel/*Continued Table* 4.1.9

Kecamatan Subdistrict	Murid/Pupils					
	Negeri/Public		Swasta/Private		Jumlah/Total	
	2021/2022	2022/2023	2021/2022	2022/2023	2021/2022	2022/2023
(1)	(14)	(15)	(16)	(17)	(18)	(19)
1. Keruak	-	-	1 086	1 092	1 086	1 092
2. Jerowaru	-	-	872	907	872	907
3. Sakra	248	270	881	929	1 129	1 199
4. Sakra Barat	-	-	1 537	1 496	1 537	1 496
5. Sakra Timur	-	-	1 175	1 130	1 175	1 130
6. Terara	-	-	1 053	1 151	1 053	1 151
7. Montong Gading	-	-	723	639	723	639
8. Sikur	-	-	995	1 009	995	1 009
9. Masbagik	-	-	1 800	1 684	1 800	1 684
10. Pringgasela	-	-	429	394	429	394
11. Sukamulia	-	-	361	373	361	373
12. Suralaga	-	-	2 656	2 704	2 656	2 704
13. Selong	1 020	1 059	2 766	2 753	3 786	3 812
14. Labuhan Haji	-	-	689	659	689	659
15. Pringgabaya	-	-	653	651	653	651
16. Suela	-	-	475	558	475	558
17. Aikmel	-	-	1 897	1 863	1 897	1 863
18. Wanasaba	257	256	1 719	1 627	1 976	1 883
19. Sembalun	-	-	118	115	118	115
20. Lenek	-	-	363	378	363	378
21. Sambelia	-	-	235	246	235	246
Lombok Timur	1 525	1 585	22 483	22 358	24 008	23 943

Catatan/Note: ...

Sumber/Source: Kementerian Agama, EMIS, Data Semester Ganjil/Ministry of Religious Affairs, EMIS, Odd semester report data

Tabel
Table 4.1.10

Jumlah Desa¹/Kelurahan yang Memiliki Fasilitas Sekolah Menurut Kecamatan dan Tingkat Pendidikan di Kabupaten Lombok Timur, 2019–2021
Number of Villages¹/Kelurahan Having Educational Facilities by Subdistrict and Educational Level in Lombok Timur Regency, 2019–2021

Kecamatan Subdistrict	SD Primary School		
	2019	2020	2021
(1)	(2)	(3)	(4)
1. Keruak	15	15	15
2. Jerowaru	15	15	15
3. Sakra	11	12	12
4. Sakra Barat	18	18	18
5. Sakra Timur	10	10	10
6. Terara	16	16	16
7. Montong Gading	8	8	8
8. Sikur	14	14	14
9. Masbagik	10	10	10
10. Pringgasela	10	10	10
11. Sukamulia	9	9	9
12. Suralaga	15	15	15
13. Selong	12	12	12
14. Labuhan Haji	12	12	12
15. Pringgabaya	15	15	15
16. Suela	8	8	8
17. Aikmel	14	14	14
18. Wanasaba	13	13	11
19. Sembalun	6	6	6
20. Lenek	10	10	10
21. Sambelia	11	11	11
Lombok Timur	252	253	251

Lanjutan Tabel/*Continued Table* 4.1.10

Kecamatan Subdistrict	SMP Junior High School		
	2019	2020	2021
(1)	(5)	(6)	(7)
1. Keruak	10	11	11
2. Jerowaru	14	14	14
3. Sakra	8	8	8
4. Sakra Barat	15	15	15
5. Sakra Timur	9	9	9
6. Terara	13	13	13
7. Montong Gading	8	8	7
8. Sikur	12	12	12
9. Masbagik	10	10	10
10. Pringgasela	10	10	10
11. Sukamulia	6	6	6
12. Suralaga	12	13	14
13. Selong	10	10	10
14. Labuhan Haji	12	12	12
15. Pringgabaya	15	15	15
16. Suela	8	8	8
17. Aikmel	13	13	12
18. Wanasaba	14	14	11
19. Sembalun	6	6	6
20. Lenek	9	9	9
21. Sambelia	8	9	9
Lombok Timur	222	225	221

Lanjutan Tabel/Continued Table 4.1.10

Kecamatan Subdistrict	SMA Senior High School		
	2019	2020	2021
(1)	(8)	(9)	(10)
1. Keruak	8	7	7
2. Jerowaru	7	5	5
3. Sakra	6	6	8
4. Sakra Barat	9	9	10
5. Sakra Timur	7	7	7
6. Terara	9	9	9
7. Montong Gading	6	6	7
8. Sikur	7	8	8
9. Masbagik	10	10	10
10. Pringgasele	6	6	6
11. Sukamulia	4	4	4
12. Suralaga	11	12	12
13. Selong	7	7	8
14. Labuhan Haji	9	8	9
15. Pringgabaya	9	11	10
16. Suela	5	5	5
17. Aikmel	9	9	9
18. Wanasaba	10	10	7
19. Sembalun	3	3	3
20. Lenek	4	4	4
21. Sambelia	5	5	5
Lombok Timur	151	151	153

Lanjutan Tabel/*Continued Table* 4.1.10

Kecamatan Subdistrict	SMK Vocational School		
	2019	2020	2021
(1)	(11)	(12)	(13)
1. Keruak	2	2	1
2. Jerowaru	5	4	4
3. Sakra	3	3	3
4. Sakra Barat	3	3	3
5. Sakra Timur	–	1	2
6. Terara	4	5	5
7. Montong Gading	4	5	5
8. Sikur	7	7	7
9. Masbagik	5	6	6
10. Pringgasela	2	2	2
11. Sukamulia	3	3	3
12. Suralaga	6	7	7
13. Selong	4	3	3
14. Labuhan Haji	2	2	2
15. Pringgabaya	6	5	6
16. Suela	2	2	2
17. Aikmel	5	5	5
18. Wanasaba	5	6	6
19. Sembalun	2	2	3
20. Lenek	4	4	4
21. Sambelia	2	2	2
Lombok Timur	76	79	81

Lanjutan Tabel/Continued Table 4.1.10

Kecamatan Subdistrict	Perguruan Tinggi University		
	2019	2020	2021
(1)	(14)	(15)	(16)
1. Keruak	1	1	1
2. Jerowaru	1	1	1
3. Sakra	1	1	2
4. Sakra Barat	–	–	–
5. Sakra Timur	–	–	–
6. Terara	–	–	–
7. Montong Gading	–	–	–
8. Sikur	–	–	–
9. Masbagik	1	1	1
10. Pringgasela	–	–	–
11. Sukamulia	–	–	–
12. Suralaga	2	2	3
13. Selong	3	2	3
14. Labuhan Haji	1	1	1
15. Pringgabaya	–	–	–
16. Suela	–	–	–
17. Aikmel	2	2	2
18. Wanasaba	1	1	1
19. Sembalun	–	–	–
20. Lenek	–	–	–
21. Sambelia	–	–	–
Lombok Timur	13	12	15

Catatan/Note: ¹ Desa pada tabel ini termasuk Unit Permukiman Transmigrasi (UPT) yang masih dibina oleh kementerian terkait dan nagari di Provinsi Sumatera Barat/Villages in this table include Transmigration Settlement Unit which is still fostered by the relevant ministries and the nagari in the Province of Sumatera Barat

Sumber/Source: BPS, Pendataan Potensi Desa (Podes)/ BPS-Statistics Indonesia, Village Potential Data Collection

Tabel
Table 4.1.11

Angka Partisipasi Murni (APM) dan Angka Partisipasi Kasar (APK) Menurut Jenjang Pendidikan di Kabupaten Lombok Timur, 2021 dan 2022
Net Enrollment Rate and Gross Enrollment Ratio by Educational Level in Lombok Timur Regency, 2021 and 2022

Jenjang Pendidikan <i>Educational Level</i>	Angka Partisipasi Murni (APM) <i>Net Enrollment Rate</i>		Angka Partisipasi Kasar (APK) <i>Gross Enrollment Ratio</i>	
	2021	2022	2021	2022
(1)	(2)	(3)	(4)	(5)
SD/MI/Sederajat <i>Primary School</i>	98,14	99,92	106,00	106,37
SMP/MTs/ Sederajat <i>Lower Secondary School</i>	81,98	85,26	89,17	89,21
SMA/SMK/MA/Sederajat <i>Upper Secondary School</i>	67,88	67,16	94,45	92,42

Catatan/Note: ...

Sumber/Source: BPS, Survei Sosial Ekonomi Nasional (Susenas)/BPS-Statistics Indonesia, National Socioeconomic Survey

Tabel
Table 4.1.12**Persentase Penduduk Berumur 15 Tahun ke Atas yang Melek Huruf Menurut Kelompok Umur di Kabupaten Lombok Timur, 2021 dan 2022**
Percentage of Literate People Aged 15 Years and Over by Age Group in Lombok Timur Regency, 2021 and 2022

Kelompok Umur Age Group	2021	2022
(1)	(2)	(3)
15–19	100,00	100,00
20–24	100,00	100,00
25–29	99,80	100,00
30–34	97,26	95,92
35–39	95,28	97,04
40–44	90,98	92,93
45–49	91,61	92,87
50+	56,28	68,03
Jumlah/Total	85,97	97,70
15–24	100,00	97,70
15–44	97,49	97,70
15+	85,97	90,11
45+	64,88	74,82

Catatan/Note: ...

Sumber/Source: BPS, Survei Sosial Ekonomi Nasional (Susenas)/BPS-Statistics Indonesia, National Socioeconomic Survey

4.2 KESEHATAN HEALTH

Tabel 4.2.1 Jumlah Desa¹/Kelurahan Yang Memiliki Sarana Kesehatan Menurut Kecamatan di Kabupaten Lombok Timur, 2019–2021
Number of Villages¹/Kelurahan Having Health Facilities by Subdistrict in Lombok Timur Regency, 2019–2021

Kecamatan Subdistrict	Rumah Sakit Hospital		
	2019	2020	2021
(1)	(2)	(3)	(4)
1. Keruak	–	–	1
2. Jerowaru	–	–	–
3. Sakra	–	–	–
4. Sakra Barat	–	–	–
5. Sakra Timur	–	–	–
6. Terara	–	–	1
7. Montong Gading	–	–	–
8. Sikur	–	–	–
9. Masbagik	–	–	–
10. Pringgasela	–	–	–
11. Sukamulia	–	–	–
12. Suralaga	–	–	–
13. Selong	2	2	2
14. Labuhan Haji	1	1	1
15. Pringgabaya	–	–	–
16. Suela	–	–	–
17. Aikmel	–	–	–
18. Wanasaba	–	–	–
19. Sembalun	–	–	–
20. Lenek	–	–	–
21. Sambelia	–	–	–
Lombok Timur	3	3	5

Lanjutan Tabel/Continued Table 4.2.1

Kecamatan Subdistrict	Rumah Sakit Bersalin Maternity Hospital		
	2019	2020	2021
(1)	(5)	(6)	(7)
1. Keruak	—	—	—
2. Jerowaru	—	—	—
3. Sakra	—	—	—
4. Sakra Barat	—	—	—
5. Sakra Timur	—	—	—
6. Terara	—	—	—
7. Montong Gading	—	—	—
8. Sikur	—	—	—
9. Masbagik	—	—	—
10. Pringgasela	—	—	—
11. Sukamulia	—	—	—
12. Suralaga	—	—	—
13. Selong	—	—	1
14. Labuhan Haji	—	—	—
15. Pringgabaya	—	—	—
16. Suela	—	—	—
17. Aikmel	—	—	—
18. Wanasaba	—	—	—
19. Sembalun	—	—	—
20. Lenek	—	—	—
21. Sambelia	—	—	—
Lombok Timur	—	—	1

Lanjutan Tabel/*Continued Table* 4.2.1

Kecamatan <i>Subdistrict</i>	Poliklinik <i>Polyclinic</i>		
	2019	2020	2021
(1)	(8)	(9)	(10)
1. Keruak	–	–	–
2. Jerowaru	–	–	1
3. Sakra	1	1	2
4. Sakra Barat	1	1	1
5. Sakra Timur	–	–	–
6. Terara	–	1	–
7. Montong Gading	1	1	1
8. Sikur	–	–	–
9. Masbagik	1	–	–
10. Pringgasela	–	–	–
11. Sukamulia	–	–	–
12. Suralaga	1	1	1
13. Selong	1	1	4
14. Labuhan Haji	2	2	2
15. Pringgabaya	2	3	2
16. Suela	–	–	–
17. Aikmel	1	1	2
18. Wanasaba	1	1	1
19. Sembalun	–	–	–
20. Lenek	2	1	2
21. Sambelia	–	–	–
Lombok Timur	14	14	19

Lanjutan Tabel/Continued Table 4.2.1

Kecamatan Subdistrict	Puskesmas Public Health Center		
	2019	2020	2021
(1)	(11)	(12)	(13)
1. Keruak	1	1	1
2. Jerowaru	2	2	2
3. Sakra	1	1	1
4. Sakra Barat	2	2	1
5. Sakra Timur	1	1	1
6. Terara	2	2	2
7. Montong Gading	1	2	1
8. Sikur	2	2	2
9. Masbagik	2	2	2
10. Pringgasela	1	2	2
11. Sukamulia	1	1	1
12. Suralaga	2	2	2
13. Selong	2	2	2
14. Labuhan Haji	2	2	2
15. Pringgabaya	2	2	3
16. Suela	1	1	1
17. Aikmel	2	2	2
18. Wanasaba	2	2	2
19. Sembalun	1	1	1
20. Lenek	2	2	2
21. Sambelia	2	2	2
Lombok Timur	34	36	35

Lanjutan Tabel/Continued Table 4.2.1

Kecamatan Subdistrict	Puskesmas Pembantu Subsidiary of Public Health Center		
	2019	2020	2021
(1)	(14)	(15)	(16)
1. Keruak	4	3	5
2. Jerowaru	6	7	6
3. Sakra	3	3	3
4. Sakra Barat	5	5	6
5. Sakra Timur	6	6	6
6. Terara	5	5	5
7. Montong Gading	4	5	5
8. Sikur	6	6	6
9. Masbagik	4	3	3
10. Pringgasela	3	3	3
11. Sukamulia	3	4	3
12. Suralaga	5	5	5
13. Selong	2	2	2
14. Labuhan Haji	3	3	3
15. Pringgabaya	5	3	4
16. Suela	6	6	7
17. Aikmel	4	3	3
18. Wanasaba	5	5	3
19. Sembalun	3	3	3
20. Lenek	1	1	1
21. Sambelia	3	3	1
Lombok Timur	86	84	83

Lanjutan Tabel/Continued Table 4.2.1

Kecamatan Subdistrict	Apotek Pharmacy		
	2019	2020	2021
(1)	(17)	(18)	(19)
1. Keruak	3	2	3
2. Jerowaru	–	1	2
3. Sakra	3	3	3
4. Sakra Barat	4	4	4
5. Sakra Timur	–	–	2
6. Terara	5	6	6
7. Montong Gading	1	2	1
8. Sikur	2	2	3
9. Masbagik	7	6	8
10. Pringgasela	2	3	3
11. Sukamulia	1	1	1
12. Suralaga	2	3	2
13. Selong	7	7	8
14. Labuhan Haji	4	4	4
15. Pringgabaya	4	6	6
16. Suela	–	1	1
17. Aikmel	2	2	2
18. Wanasaba	2	4	3
19. Sembalun	1	1	1
20. Lenek	3	4	3
21. Sambelia	–	1	1
Lombok Timur	53	63	67

Catatan/Note: ¹ Desa pada tabel ini termasuk Unit Permukiman Transmigrasi (UPT) yang masih dibina oleh kementerian terkait dan nagari di Provinsi Sumatera Barat/Villages in this table include Transmigration Settlement Unit which is still fostered by the relevant ministries and the nagari in the Province of Sumatera Barat

Sumber/Source: BPS, Pendataan Potensi Desa (Podes)/BPS-Statistics Indonesia, Village Potential Data Collecting

Tabel
Table 4.2.2

**Jumlah Tenaga Kesehatan Menurut Kecamatan di
Kabupaten Lombok Timur, 2022**
*Number of Health Human Resources by Subdistrict in
Lombok Timur Regency, 2022*

Kecamatan Subdistrict	Dokter¹ Doctor¹	Dokter Gigi Dentist	Perawat Nurse	Bidan Midwife	Tenaga kefarmasian Pharmacist
(1)	(2)	(3)	(4)	(5)	(6)
1. Keruak	6	...	99	65	12
2. Jerowaru	2	...	47	45	6
3. Sakra	6	...	75	53	5
4. Sakra Barat	5	...	67	54	7
5. Sakra Timur	3	...	70	38	5
6. Terara	7	...	85	73	8
7. Montong Gading	4	...	46	42	7
8. Sikur	7	...	96	75	6
9. Masbagik	10	...	123	95	16
10. Pringasela	9	...	55	44	6
11. Sukamulia	4	...	50	48	7
12. Suralaga	7	...	65	80	6
13. Selong	9	...	99	85	11
14. Labuhan Haji	8	...	79	61	4
15. Pringgabaya	8	...	115	110	17
16. Suela	3	...	49	38	8
17. Aikmel	10	...	53	52	8
18. Wanasaba	8	...	100	115	12
19. Sembalun	7	...	72	53	5
20. Lenek	2	...	28	19	1
21. Sambelia	7	...	59	60	8
Lombok Timur	132	...	1532	1305	165

Lanjutan Tabel/Continued Table 4.2.2

Kecamatan Subdistrict	Tenaga Kesehatan Masyarakat Public Health worker	Tenaga Kesehatan Lingkungan Enviromental Health Worker	Tenaga Gizi Nutritionist	Ahli Teknologi Laboratorium Medik Medical Laboratory Technician
(1)	(7)	(8)	(9)	(10)
1. Keruak	3	7	6	...
2. Jerowaru	3	4	3	...
3. Sakra	3	4	6	...
4. Sakra Barat	3	3	3	...
5. Sakra Timur	2	5	5	...
6. Terara	6	8	8	...
7. Montong Gading	1	3	3	...
8. Sikur	3	5	10	...
9. Masbagik	7	12	12	...
10. Pringgasela	4	5	8	...
11. Sukamulia	2	2	4	...
12. Suralaga	5	5	8	...
13. Selong	7	7	11	...
14. Labuhan Haji	4	6	7	...
15. Pringgabaya	10	8	16	...
16. Suela	1	4	7	...
17. Aikmel	1	3	6	...
18. Wanasaba	6	8	12	...
19. Sembalun	4	5	5	...
20. Lenek	3	1	3	...
21. Sambelia	3	8	7	...
Lombok Timur	81	113	150	...

Lanjutan Tabel/*Continued Table* 4.2.2

Kecamatan <i>Subdistrict</i>	Tenaga Ketenangan Medis <i>Medical Technicians</i>	Tenaga Teknik Biomedika <i>Biomedical Engineer</i>	Tenaga Kesehatan Tradisional <i>Traditional Health Worker</i>
(1)	(11)	(12)	(13)
1. Keruak	7	0	0
2. Jerowaru	6	1	0
3. Sakra	5	1	0
4. Sakra Barat	4	1	0
5. Sakra Timur	5	0	1
6. Terara	8	0	0
7. Montong Gading	3	0	0
8. Sikur	8	1	0
9. Masbagik	10	1	0
10. Pringgasele	9	0	0
11. Sukamulia	3	0	0
12. Suralaga	7	0	0
13. Selong	9	0	1
14. Labuhan Haji	10	0	0
15. Pringgabaya	10	0	0
16. Suela	3	1	0
17. Aikmel	7	2	1
18. Wanasaba	10	1	1
19. Sembalun	8	2	0
20. Lenek	4	0	0
21. Sambelia	10	1	0
Lombok Timur	146	12	4

Catatan/*Note*: ¹ Tenaga medis terdiri atas dokter, dokter gigi, dokter spesialis, dan dokter gigi spesialis baik di dalam maupun di luar negeri yang diakui oleh Pemerintah RI sesuai dengan peraturan perundang-undangan (UU No. 29 Tahun 2004 tentang Praktik Kedokteran)/*Medical worker includes doctor, dentist, medical specialist, and dentist specialist at home and abroad recognized by Indonesian government in accordance with the laws and regulations (Law No. 29 year 2004 about Medical Practice)*

Sumber/*Source*: Dinas Kesehatan Kabupaten Lombok Timur/ *Health Office of Lombok Timur Regency*

Tabel
Table 4.2.3

Jumlah Rumah Sakit Umum, Rumah Sakit Khusus, dan Puskesmas Menurut Kecamatan di Kabupaten Lombok Timur, 2021 dan 2022
Number of General Hospital, Specialized Hospital, and Public Health Center by Subdistrict in Lombok Timur Regency, 2021 and 2022

Kecamatan Subdistrict	Rumah Sakit Umum General Hospital		Rumah Sakit Khusus Specialized Hospital	
	2021	2022	2021	2022
(1)	(2)	(3)	(4)	(5)
1. Keruak	1	1	-	-
2. Jerowaru	-	-	-	-
3. Sakra	-	-	-	-
4. Sakra Barat	-	-	-	-
5. Sakra Timur	-	-	-	-
6. Terara	1	1	-	-
7. Montong Gading	-	-	-	-
8. Sikur	-	-	-	-
9. Masbagik	-	-	-	-
10. Pringgasela	-	-	-	-
11. Sukamulia	-	-	-	-
12. Suralaga	-	-	-	-
13. Selong	3	3	1	1
14. Labuhan Haji	1	1	-	-
15. Pringgabaya	-	-	-	-
16. Suela	-	-	-	-
17. Aikmel	-	-	-	-
18. Wanasaba	-	-	-	-
19. Sembalun	-	-	-	-
20. Lenek	-	-	-	-
21. Sambelia	-	-	-	-
Lombok Timur	6	6	1	1

Lanjutan Tabel/*Continued Table* 4.2.3

Kecamatan Subdistrict	Puskesmas ¹ Rawat Inap <i>Public Health Center¹ with Inpatient Care</i>		Puskesmas ¹ Non Rawat Inap <i>Public Health Center¹ without Inpatient Care</i>	
	2021	2022	2021	2022
(1)	(6)	(7)	(8)	(9)
1. Keruak	1	1	-	-
2. Jerowaru	2	2	-	-
3. Sakra	1	1	-	-
4. Sakra Barat	1	1	-	-
5. Sakra Timur	1	1	-	-
6. Terara	2	2	-	-
7. Montong Gading	1	1	-	-
8. Sikur	2	2	-	-
9. Masbagik	3	3	-	-
10. Pringgasela	2	2	-	-
11. Sukamulia	1	1	-	-
12. Suralaga	2	2	-	-
13. Selong	2	2	-	-
14. Labuhan Haji	2	2	-	-
15. Pringgabaya	2	2	-	-
16. Suela	1	1	-	-
17. Aikmel	2	2	-	-
18. Wanasaba	2	2	-	-
19. Sembalun	1	1	-	-
20. Lenek	2	2	-	-
21. Sambelia	2	2	-	-
Lombok Timur	35	35	-	-

Catatan/Note: ¹ Puskesmas yang teregistrasi/*Registered Public Health Center*

Sumber/Source: ...

Tabel 4.2.4 **Banyaknya Fasilitas Kesehatan di Kabupaten Lombok Timur, 2017-2022**
Number of Health Facilities in Lombok Timur Regency, 2017-2022

Fasilitas Kesehatan <i>Health Facilities</i>	2017	2018	2019	2020	2021	2022
(1)	(2)	(3)	(4)	(5)	(6)	(7)
Rumah Sakit <i>Hospital</i>	3	3	4	4	5	7
Rumah Bersalin <i>Maternity Hospital</i>	-	-	-	1	-	-
Puskesmas <i>Public Health Center</i>	31	32	33	35	35	35
Posyandu <i>Integrated Health Post</i>	1 736	1 747	1 767	1 861	1 925	1 979
Klinik <i>Clinic</i>	20	20	27	22	34	43
Polindes <i>Village Maternity Post</i>	240	244	240	254	221	229
Puskesmas Pembantu <i>Auxiliary Health Center</i>	87	87	87	87	81	81

Catatan/Note: ...

Sumber/Source: Dinas Kesehatan Kabupaten Lombok Timur/Health Office of Lombok Timur Regency

Tabel
Table 4.2.5

Banyaknya Dokter Spesialis, Dokter Umum dan Dokter Gigi Menurut Sarana Pelayanan Kesehatan di Kabupaten Lombok Timur, 2022
Number of Specialist Doctors, General Practitioners and Dentists by Health Facilities in Lombok Timur Regency, 2022

Unit Kerja Work Unit	Dokter Spesialis Medical Specialist	Dokter Umum General Practitioner	Dokter Gigi Dentist
(1)	(2)	(3)	(4)
Puskesmas <i>Public Health Center</i>	-	108	24
Rumah Sakit <i>Hospital</i>	61	75	5
Instansi Dinkes <i>Health Office's Institution</i>	-	-	-
Sarana Kesehatan Lain <i>Other Health Facilities</i>	1	10	-
Dinas Kesehatan <i>Health Office</i>	-	-	-

Catatan/Note: ...

Sumber/Source: Dinas Kesehatan Kabupaten Lombok Timur/Health Office of Lombok Timur Regency

Tabel
Table 4.2.6

**Jumlah Kasus 10 Penyakit Terbanyak di Kabupaten
Lombok Timur 2021**
**Number of 10 Most Common Diseases in Lombok Timur
Regency 2021**

Jenis Penyakit Disease	Jumlah Kasus
(1)	(2)
1. COMMON COLD (NASOPHARYNGITIS AKUT)	27 497
2. HIPERTENSI PRIMER	21 022
3. ISPA TDK TERSPESIFIKASI	20 929
4. NON INSULIN DEPENDENT DIABETES MELLITUS	12 732
5. DEMAM TDK TERSPESIFIKASI (OBSERVASI FEBRIS)	9 937
6. DISPEPSIA	9 035
7. GASTROENTRITIS INFEKSI	8 219
8. NIDDM TANPA KOMPLIKASI	6 878
9. MIALGIA	6 878
10. GASTRITIS, TDK TERIDENTIFIKASI	6 448

Catatan/Note: ...

Sumber/Source: Dinas Kesehatan Kabupaten Lombok Timur/Health Office of Lombok Timur Regency

Tabel
Table 4.2.7

**Jumlah Kasus 10 Penyakit Terbanyak di Kabupaten
Lombok Timur 2022**
*Number of 10 Most Common Diseases in Lombok Timur
Regency 2022*

Jenis Penyakit Disease	Jumlah Kasus
(1)	(2)
1. COMMON COLD (NASOPHARYNGITIS AKUT)	49 570
2. ISPA TDK TERSPEKIFIKASI	49 082
3. HIPERTENSI PRIMER	39 766
4. NON INSULIN DEPENDENT DIABETES MELLITUS	20 708
5. DISPEPSIA	17 873
6. DEMAM TDK TERSPEKIFIKASI (OBSERVASI FEBRIS)	17 872
7. GASTROENTRITIS INFEKSI	16 287
8. NIDDM TANPA KOMPLIKASI	12 087
9. GASTRITIS, TDK TERIDENTIFIKASI	12 085
10. MIALGIA	12 707

Catatan/Note: ...

Sumber/Source: Dinas Kesehatan Kabupaten Lombok Timur/Health Office of Lombok Timur Regency

Tabel
Table 4.2.8

Banyaknya Bayi Berat Badan Lahir Rendah (BBLR), BBLR Dirujuk dan Bergizi Buruk di Kabupaten Lombok Timur, 2012 - 2022
Number of Infants with Low Birth Weight (LBW), LBW Infant Referrals and Malnutrition in Lombok Timur Regency, 2012 - 2022

Tahun Year	Bayi Lahir Hidup Number of Life Birth	BBLR LBW		Gizi Buruk Malnutrition
		Jumlah Total	Dirujuk Referred	
(1)	(2)	(3)	(4)	(5)
2012	25 787	869	869	200
2013	25 547	888	888	226
2014	26 278	915	915	132
2015	26 629	981	981	98
2016	26 616	978	978	112
2017	26 131	798	798	72
2018	25 273	846	846	42
2019	26 950	911	911	72
2020	27 561	945	945	49
2021	24 549	964	964	116
2022	24 600	981	981	404

Catatan/Note: ...

Sumber/Source: Dinas Kesehatan Kabupaten Lombok Timur/Health Office of Lombok Timur Regency

Tabel
Table 4.2.9

Jumlah Ibu Hamil Melakukan Kunjungan K1 dan K4, Menderita Kekurangan Energi Kronis (KEK), dan Mendapat Tablet Zat Besi (Fe) di Kabupaten Lombok Timur, 2012 - 2022

Number of Pregnant Women doing K1 and K4 Visit, Suffering Chronic Energy Deficiency (CED), and got Fe Tablet in Lombok Timur Regency, 2012 - 2022

Tahun <i>Year</i>	Jumlah Ibu Hamil <i>Number of Pregnant Women</i>	Melakukan Kunjungan K1 <i>Make a K1 Visit</i>	Melakukan Kunjungan K4 <i>Make a K2 Visit</i>
(1)	(2)	(3)	(4)
2012	28 825	29 257	27 104
2013	30 074	29 272	27 154
2014	29 773	31 684	28 373
2015	28 771	31 073	28 354
2016	28 457	28 419	27 923
2017	28 139	28 369	27 610
2018	27 800	29 286	27 794
2019	27 457	31 294	28 390
2020	27 121	25 938	24 071
2021	25 859	25 768	25 494
2022	25 762	24 885	23 372

Lanjutan Tabel/*Continued Table* 4.2.9

Tahun <i>Year</i>	Kurang Energi Kronis (KEK) <i>Cronic Energy Deficiency (CED)</i>	Mendapat Zat Besi (Fe) <i>Got Iron Supplement (Fe)</i>
(1)	(5)	(6)
2012	3 676	27 104
2013	3 739	26 705
2014	3 417	28 410
2015	3 716	28 248
2016	3 938	28 022
2017	3 129	27 485
2018	4 350	27 794
2019	4 871	28 269
2020	4 831	25 452
2021	3 775	23 548
2022	2 870	23 372

Catatan/*Note*: ...Sumber/*Source*: Dinas Kesehatan Kabupaten Lombok Timur/*Health Office of Lombok Timur Regency*

Tabel
Table 4.2.10**Jumlah Kasus HIV/AIDS, IMS, DBD, Diare, TB, dan Malaria Menurut Kecamatan di Kabupaten Lombok Timur 2022**
Number of HIV / AIDS, STD, DHF, Diarrhea, TB, and Malaria Cases by Subdistrict in Lombok Timur Regency 2022

Kecamatan Subdistrict	HIV/AIDS	IMS STD	DBD DHF
(1)	(2)	(3)	(4)
1. Keruak	2	-	20
2. Jerowaru	1	-	8
3. Sakra	1	-	63
4. Sakra Barat	1	-	62
5. Sakra Timur	-	-	30
6. Terara	3	-	81
7. Montong Gading	1	-	30
8. Sikur	2	-	24
9. Masbagik	6	-	97
10. Pringgasela	7	-	62
11. Sukamulia	1	-	13
12. Suralaga	5	-	28
13. Selong	4	-	83
14. Labuhan Haji	-	-	33
15. Pringgabaya	4	-	25
16. Suela	2	-	5
17. Aikmel	4	-	24
18. Wanasaba	2	-	7
19. Sembalun	-	-	-
20. Lenek	4	-	22
21. Sambelia	-	-	27
RSUD dr. Soedjono Selong	-	-	-
Lombok Timur	50	-	744

Lanjutan Tabel/Continued Table 4.2.10

Kecamatan Subdistrict	Diare Diarrhea	TB TB	Malaria Malaria
(1)	(5)	(6)	(7)
1. Keruak	626	119	-
2. Jerowaru	-	55	-
3. Sakra	792	68	1
4. Sakra Barat	286	55	2
5. Sakra Timur	283	41	1
6. Terara	694	102	-
7. Montong Gading	128	46	-
8. Sikur	491	82	-
9. Masbagik	729	156	1
10. Pringasela	325	52	1
11. Sukamulia	300	35	-
12. Suralaga	600	58	1
13. Selong	798	71	-
14. Labuhan Haji	705	81	1
15. Pringgabaya	802	143	-
16. Suela	499	33	-
17. Aikmel	1337	129	-
18. Wanasaba	955	90	-
19. Sembalun	170	4	1
20. Lenek	595	61	-
21. Sambelia	387	50	2
RSUD dr. Soedjono Selong	-	319	-
Lombok Timur	11482	1975	11

Catatan/Note: ...

Sumber/Source: Dinas Kesehatan Kabupaten Lombok Timur/Health Office of Lombok Timur Regency

Tabel 4.2.11
Table

Banyaknya Kematian Ibu di Kabupaten Lombok Timur, 2012 - 2022
Number of Maternal Mortality in Lombok Timur Regency, 2012 - 2022

Tahun Year	Jumlah Lahir Hidup Number of Live Birth	Jumlah Ibu Hamil Number of Pregnant Women	Banyak Kematian Ibu Number of Maternal Mortality			Jumlah Total
			Hamil Pregnant	Bersalin Delivery	Nifas Puerperal	
(1)	(2)	(3)	(4)	(5)	(6)	(7)
2012	25 787	28 825	5	8	12	25
2013	25 547	30 074	10	6	19	35
2014	26 278	29 773	11	11	15	37
2015	26 629	28 771	4	3	21	28
2016	26 616	28 457	3	3	14	20
2017	26 131	28 139	2	8	12	22
2018	27 211	27 800	5	14	15	34
2019	26 950	27 457	7	10	12	29
2020	27 313	27 121	9	14	20	43
2021	24 549	25 859	10	3	32	45
2022	24 600	25 762	8	2	24	34

Catatan/Note: ...

Sumber/Source: Dinas Kesehatan Kabupaten Lombok Timur/Health Office of Lombok Timur Regency

Tabel 4.2.12 **Jumlah Kelahiran dan Kematian Bayi yang Dilaporkan di Kabupaten Lombok Timur, 2012 - 2022**
Number of Births and Infant Deaths Reported in Lombok Timur Regency, 2012 - 2022

Tahun Year	Kelahiran Birth	Lahir Hidup Live Birth	Lahir Mati Death Birth	Bayi Mati Infant Death
(1)	(2)	(3)	(4)	(5)
2012	26 038	25 787	251	620
2013	25 749	25 547	202	591
2014	26 493	26 278	215	482
2015	26 834	26 629	205	482
2016	26 828	26 616	212	467
2017	26 331	26 131	200	346
2018	27 415	27 211	204	227
2019	27 173	26 950	223	288
2020	27 561	27 313	248	297
2021	24 790	24 549	241	237
2022	24 786	24 600	186	219

Catatan/Note: ...

Sumber/Source: Dinas Kesehatan Kabupaten Lombok Timur/Health Office of Lombok Timur Regency

Tabel
Table 4.2.13**Jumlah Sarana Kebersihan di Kabupaten Lombok Timur, 2020**
Number of Sanitary Facilities in Lombok Timur Regency, 2020

Kecamatan Subdistrict	Bank Sampah	TPS Desa	ITF	KSM / TPS3R	TPA
(1)	(2)	(3)	(4)	(5)	(6)
1. Keruak	1	0	0	0	0
2. Jerowaru	2	1	0	0	0
3. Sakra	5	2	0	2	0
4. Sakra Barat	4	1	0	1	0
5. Sakra Timur	3	1	0	0	0
6. Terara	1	2	0	1	0
7. Montong Gading	2	0	0	0	0
8. Sikur	5	1	0	0	0
9. Masbagik	4	6	0	2	0
10. Pringgasele	1	1	0	0	0
11. Sukamulia	4	2	0	0	0
12. Suralaga	7	2	0	0	0
13. Selong	11	20	0	0	0
14. Labuhan Haji	1	10	1	1	1
15. Pringgabaya	22	3	0	0	0
16. Suela	96	1	0	0	0
17. Aikmel	3	3	0	1	0
18. Wanasaba	6	1	0	0	0
19. Sembalun	1	0	0	1	0
20. Lenek	8	1	0	0	0
21. Sambelia	1	0	0	0	0
Lombok Timur	101	58	1	9	1

Catatan/Note: ...

Sumber/Source: Dinas Lingkungan Hidup dan Kebersihan Kabupaten Lombok/Environmental and Sanitary Office of Lombok Timur Regency

Tabel 4.2.14 Jumlah Timbunan Sampah (Ton) Menurut Kecamatan di Kabupaten Lombok Timur, 2020
Table 4.2.14 Number of Garbage Dumps (Ton) by Subdistrict in Lombok Timur Regency, 2020

Kecamatan Subdistrict	Timbunan Sampah (Ton) Garbage Dump (Ton)
(1)	(2)
1. Keruak	7 935
2. Jerowaru	9 059
3. Sakra	8 501
4. Sakra Barat	7 608
5. Sakra Timur	6 604
6. Terara	10 239
7. Montong Gading	6 582
8. Sikur	10 371
9. Masbagik	15 014
10. Pringgasela	7 984
11. Sukamulia	4 805
12. Suralaga	8 025
13. Selong	13 774
14. Labuhan Haji	8 506
15. Pringgabaya	14 078
16. Suela	5 793
17. Aikmel	9 078
18. Wanasaba	9 208
19. Sembalun	2 988
20. Lenek	5 746
21. Sambia	4 866
Lombok Timur	176 764

Catatan/Note: ...

Sumber/Source: Dinas Lingkungan Hidup dan Kebersihan Kabupaten Lombok/Environmental and Sanitary Office of Lombok Timur Regency

Tabel
Table 4.2.15

**Jumlah Sarana Pembuangan Sampah Menurut Kecamatan
di Kabupaten Lombok Timur, 2020**
*Number of Waste Disposal Facilities by Subdistrict in Lombok
Timur Regency, 2020*

Kecamatan Subdistrict	Sarana Pembuangan Sampah / Waste Disposal Facilities				
	Truk Jungkit Dump Truck	Arm Roll Truck	Pick Up	Motor Roda 3	Gerobak Sampah
(1)	(2)	(3)	(4)	(5)	(6)
1. Keruak	1	0	3	0	0
2. Jerowaru	0	0	0	2	0
3. Sakra	0	0	0	6	0
4. Sakra Barat	0	0	1	2	5
5. Sakra Timur	0	0	1	0	0
6. Terara	0	0	0	2	0
7. Montong Gading	0	0	1	0	0
8. Sikur	1	0	0	5	0
9. Masbagik	3	0	0	3	5
10. Pringgasela	0	0	1	2	0
11. Sukamulia	0	0	1	2	1
12. Suralaga	0	0	6	3	0
13. Selong	0	0	0	1	2
14. Labuhan Haji	0	0	0	0	5
15. Pringgabaya	1	0	1	0	0
16. Suela	0	0	0	0	0
17. Aikmel	1	0	2	8	5
18. Wanasaba	1	0	0	0	0
19. Sembalun	0	0	0	3	0
20. Lenek	0	0	1	0	5
21. Sambelia	0	0	0	0	0
Dinas Lingkungan Hidup dan Kebersihan	14	2	4	19	0
Lombok Timur	22	2	22	58	28

Catatan/Note: ...

Sumber/Source: Dinas Lingkungan Hidup dan Kebersihan Kabupaten Lombok/Environmental and Sanitary Office of Lombok Timur Regency

Tabel
Table 4.2.16**Jumlah Sampah (meter kubik) Masuk ke TPA Ijobalit, 2017-2020**
Number of Garbages (meter cubic) Entering Ijobalit Landfill, 2017-2020

Bulan Month	Jumlah Sampah / Number of Garbage (Ton)			
	2017	2018	2019	2020
(1)	(2)	(3)	(4)	(5)
1. Januari January	1 836,45	5 322,00	7 408,00	11 068,00
2. Februari February	1 767,15	5 278,00	5 963,00	9 621,00
3. Maret March	1 678,05	6 175,00	6 306,00	10 563,00
4. April April	1 666,50	5 904,00	7 235,00	10 619,00
5. Mei May	1 684,32	5 553,00	7 804,00	10 198,00
6. Juni June	1 502,82	5 732,00	8 102,00	10 424,00
7. Juli July	1 667,49	6 247,00	8 219,00	11 107,00
8. Agustus August	1 755,60	5 410,00	8 202,00	11 585,00
9. September September	1 846,02	5 922,00	8 246,00	11 358,00
10. Oktober October	1 787,94	5 876,00	8 328,00	11 939,00
11. November November	1 778,70	5 919,00	8 256,00	11 686,00
12. Desember December	1 957,89	6 103,00	8 552,00	12 157,00
Jumlah/Total	20 928,93	69 441,00	92 621,00	132 325,00

Catatan/Note: ...

Sumber/Source: Dinas Lingkungan Hidup dan Kebersihan Kabupaten Lombok/Environmental and Sanitary Office of Lombok Timur Regency

Tabel
Table 4.2.17**Jumlah dan Persentase Rumah Tangga Menurut Penggunaan Fasilitas Buang Air Besar di Kabupaten Lombok Timur, 2022**
Number and Percentage of Household by Type of Toilet Facility Used in Lombok Timur Regency, 2022

Jenis Fasilitas yang Digunakan <i>Type of Facility Used</i>	Jumlah Rumah Tangga <i>Number of Households</i>	Persentase <i>Percentage</i>
(1)	(2)	(3)
1. Sendiri <i>Not Shared</i>	235 705	76,27
2. Bersama Rumah Tangga Lain <i>Shared with Other Household</i>	91 310	11,62
3. Komunal <i>Communal</i>	379	0,10
4. MCK Umum <i>Public Facility</i>	2 188	0,62
5. Tidak Menggunakann <i>Not Using</i>	-	0,14
6. Tidak Ada <i>No Facility</i>	40 060	11,26
Jumlah / Total	369 641	100,00

Catatan/Note: ...

Sumber/Source: BPS, Survei Sosial Ekonomi Nasional (Susenas)/BPS-Statistics Indonesia, National Socioeconomic Survey

Tabel 4.2.18 Jumlah dan Persentase Rumah Tangga Menurut Jenis Kloset yang Digunakan di Kabupaten Lombok Timur, 2022
Number and Percentage of Household by Type of Toilet Used in Lombok Timur Regency, 2022

Jenis Toilet yang Digunakan <i>Type of Toilet Used</i>	Jumlah <i>Total</i>	Persentase <i>Percentage</i>
(1)	(2)	(3)
Leher Angsa	323 605	97,29
Plengsengan Dengan Tutup	489	0,28
Plengsengan Tanpa Tutup	2 419	1,56
Cemplung/Cubluk	880	0,88
Jumlah / Total	327 394	100,00

Catatan/Note: ...

Sumber/Source: BPS, Survei Sosial Ekonomi Nasional (Susenas)/BPS-Statistics Indonesia, National Socioeconomic Survey

4.3 AGAMA DAN SOSIAL LAINNYA RELIGION AND OTHER SOCIAL AFFAIRS

Tabel 4.3.1 Jumlah Penduduk Menurut Kecamatan dan Agama yang Dianut di Kabupaten Lombok Timur, 2020
Population by Subdistrict and Religion in Lombok Timur Regency, 2020

Kecamatan Subdistrict	Islam	Protestan Protestant	Katolik Catholic	Hindu	Budha Buddha	Lainnya Others
(1)	(2)	(3)	(4)	(5)	(6)	(7)
1. Keruak	57 132	-	-	-	-	-
2. Jerowaru	64 270	1	1	2	-	-
3. Sakra	76 052	3	7	14	2	-
4. Sakra Barat	78 136	4	-	7	-	-
5. Sakra Timur	105 742	6	-	4	-	-
6. Terara	36 556	6	6	20	-	-
7. Montong Gading	91 532	51	10	218	8	-
8. Sikur	109 640	19	29	46	1	-
9. Masbagik	69 984	1	-	7	-	-
10. Pringgasele	36 782	30	1	122	5	-
11. Sukamulia	48 325	2	-	3	-	-
12. Suralaga	62 853	2	-	1	-	-
13. Selong	63 652	-	1	-	-	-
14. Labuhan Haji	69 238	2	-	-	-	-
15. Pringgabaya	23 346	1	-	253	4	2
16. Suela	45 659	6	2	-	-	-
17. Aikmel	64 416	9	23	20	-	-
18. Wanasaba	51 454	2	-	-	1	-
19. Sembalun	57 831	1	-	1	-	-
20. Lenek	61 214	13	-	-	-	-
21. Sambelia	41 392	1	1	-	-	-
Lombok Timur	1 315 206	160	81	718	21	2

Catatan/Note: ...

Sumber/Source: ...

Tabel
Table 4.3.2**Jumlah Tempat Peribadatan Menurut Kecamatan di Kabupaten Lombok Timur, 2022**
Number of Places of Worship by Subdistrict in Lombok Timur Regency, 2022

Kecamatan Subdistrict	Masjid Mosque	Mushola Pray Room	Gereja Protestan Protestant Church	Gereja Katholik Catholic Church	Pura Temple	Vihara
(1)	(2)	(3)	(4)	(5)	(6)	(7)
1. Keruak	59	90	-	-	-	-
2. Jerowaru	100	162	-	-	-	-
3. Sakra	55	197	-	-	-	-
4. Sakra Barat	78	149	-	-	-	-
5. Sakra Timur	90	148	-	-	-	-
6. Terara	101	226	-	-	-	-
7. Montong Gading	61	172	-	-	-	-
8. Sikur	95	281	-	-	-	-
9. Masbagik	83	322	-	-	-	-
10. Pringgasela	74	291	-	-	-	-
11. Sukamulia	25	118	-	-	-	-
12. Suralaga	57	146	-	-	-	-
13. Selong	50	253	1	-	1	-
14. Labuhan Haji	53	150	-	-	-	-
15. Pringgabaya	71	207	-	-	-	-
16. Suela	63	148	-	-	-	-
17. Aikmel	112	357	-	-	-	-
18. Wanasaba	81	456	-	-	-	-
19. Sembalun	30	71	-	-	-	-
20. Lenek	-	-	-	-
21. Sambelia	54	100	-	-	1	-
Lombok Timur	1 392	4 044	1	-	2	-

Catatan/Note: ...

Sumber/Source: ...

Tabel
Table 4.3.3**Jumlah Desa¹/Kelurahan yang Mengalami Bencana Alam²
Menurut Kecamatan di Kabupaten Lombok Timur, 2019–
2021**
Number of Villages¹/Kelurahan that Had Natural Disaster²

Kecamatan Subdistrict	Banjir/Flood		
	2019	2020	2021
(1)	(2)	(3)	(4)
1. Keruak	3	1	1
2. Jerowaru	1	–	–
3. Sakra	–	–	–
4. Sakra Barat	3	–	–
5. Sakra Timur	–	–	–
6. Terara	–	–	1
7. Montong Gading	–	–	–
8. Sikur	–	–	–
9. Masbagik	–	–	–
10. Pringgasela	–	–	–
11. Sukamulia	–	–	–
12. Suralaga	–	–	–
13. Selong	–	3	2
14. Labuhan Haji	–	–	–
15. Pringgabaya	3	1	4
16. Suela	–	–	–
17. Aikmel	–	–	–
18. Wanasaba	–	–	–
19. Sembalun	1	–	–
20. Lenek	–	–	–
21. Sambelia	3	–	–
Lombok Timur	14	5	8

Lanjutan Tabel/Continued Table 4.3.3

Kecamatan Subdistrict	Gempa Bumi/Earthquake		
	2019	2020	2021
(1)	(5)	(6)	(7)
1. Keruak	15	1	—
2. Jerowaru	15	—	—
3. Sakra	7	4	—
4. Sakra Barat	18	10	6
5. Sakra Timur	8	—	—
6. Terara	15	7	—
7. Montong Gading	8	1	—
8. Sikur	14	3	—
9. Masbagik	10	—	—
10. Pringgasela	10	—	—
11. Sukamulia	9	9	—
12. Suralaga	15	—	—
13. Selong	11	—	—
14. Labuhan Haji	12	—	—
15. Pringgabaya	15	14	3
16. Suela	8	8	—
17. Aikmel	14	—	—
18. Wanasaba	13	—	—
19. Sembalun	6	6	—
20. Lenek	10	1	—
21. Sambelia	11	—	—
Lombok Timur	244	64	9

Lanjutan Tabel/*Continued Table* 4.3.3

Kecamatan Subdistrict	Tanah Longsor/ <i>Landslide</i>		
	2019	2020	2021
(1)	(8)	(9)	(10)
1. Keruak	—	—	—
2. Jerowaru	—	—	—
3. Sakra	—	—	—
4. Sakra Barat	—	—	—
5. Sakra Timur	—	—	—
6. Terara	—	—	—
7. Montong Gading	—	—	—
8. Sikur	1	—	1
9. Masbagik	—	—	—
10. Pringgasela	—	—	—
11. Sukamulia	—	—	—
12. Suralaga	—	—	—
13. Selong	—	1	1
14. Labuhan Haji	—	—	—
15. Pringgabaya	1	—	—
16. Suela	1	—	—
17. Aikmel	—	—	—
18. Wanasaba	1	—	—
19. Sembalun	2	1	—
20. Lenek	—	—	—
21. Sambelia	1	—	—
Lombok Timur	7	2	2

Catatan/*Note*: ¹ Desa pada tabel ini termasuk Unit Permukiman Transmigrasi (UPT) yang masih dibina oleh kementerian terkait dan nagari di Provinsi Sumatera Barat/*Villages in this table are included in Transmigration Settlement Unit which is still fostered by the relevant ministries and the nagari in the Province of Sumatera Barat*

² Kejadian dalam setahun sebelum tahun pencacahan/*Occurred during the last one year before the enumeration years*

Sumber/*Source*: BPS, Pendataan Potensi Desa (Podes)/*BPS-Statistics Indonesia, Village Potential Data Collecting*

Tabel 4.3.4 Banyaknya Kecelakaan Lalu Lintas dan Korban di Kabupaten Lombok Timur, 2011–2022
ims in Lombok Timur Regency, 2011–2022

Tahun Year	Jumlah Kecelakaan Number of Traffic Accidents	Korban / Victim			Jumlah Total
		Meninggal Dead	Luka Berat Severe Injuries	Luka Ringan Minor Injuries	
(1)	(2)	(3)	(4)	(5)	(6)
2011	579	71	54	761	886
2012	484	68	43	625	736
2013	400	75	31	467	573
2014	450	116	48	419	583
2015	468	88	30	530	648
2016	518	100	11	657	768
2017	456	110	5	557	672
2018	388	115	3	458	576
2019	378	114	3	392	509
2020	241	86	3	232	321
2021	281	79	11	292	382
2022	341	85	2	349	436

Catatan/Note: ...

Sumber/Source: Polres Lombok Timur/Lombok Timur Police Station

Tabel
Table 4.3.5**Jumlah Perceraian Berdasarkan Faktor Penyebabnya di Kabupaten Lombok Timur, 2022**
Number of Divorces by Causal Factor in Lombok Timur Regency, 2022

Faktor Penyebab Causal Factor	Jumlah Perceraian Number of Divorces
(1)	(2)
1. Zina / <i>Adultery</i>	0
2. Mabuk / <i>Drunk</i>	0
3. Madat	2
4. Judi / <i>Gambling</i>	1
5. Meninggalkan Salah Satu Pihak / <i>Leave the Spouse</i>	115
6. Dihukum Penjara / <i>Sentenced to Prison</i>	1
7. Poligami / <i>Polygamy</i>	0
8. Kekerasan Dalam Rumah Tangga (KDRT) / <i>Domestic Violence</i>	9
9. Cacat Badan / <i>Physical Disability</i>	0
10. Perselisihan dan Pertengkar Terus Menerus / <i>Disputes</i>	1019
11. Kawin Paksa / <i>Forced Marriage</i>	0
12. Murtad	3
13. Ekonomi / <i>Economic</i>	5
Jumlah / Total	1155

Catatan/Note: ...

Sumber/Source: Pengadilan Agama Selong / *Selong Religious Court*

Tabel
Table 4.3.6**Jumlah Perceraian Menurut Bulan dan Faktor Penyebabnya
di Kabupaten Lombok Timur, 2021**
**Number of Divorces by Month and Causal Factor in Lombok
Timur Regency, 2021**

Faktor Penyebab <i>Causal Factor</i>	Januari <i>January</i>	Februari <i>February</i>	Maret <i>March</i>
(1)	(2)	(3)	(4)
1. Zina / <i>Adultery</i>	0	0	0
2. Mabuk / <i>Drunk</i>	0	0	0
3. Madat	0	0	0
4. Judi / <i>Gambling</i>	0	0	0
5. Meninggalkan Salah Satu Pihak / <i>Leave the Spouse</i>	10	2	2
6. Dihukum Penjara / <i>Sentenced to Prison</i>	0	0	0
7. Poligami / <i>Polygamy</i>	0	0	0
8. Kekerasan Dalam Rumah Tangga (KDRT) / <i>Domestic Violence</i>	1	0	1
9. Cacat Badan / <i>Physical Disability</i>	0	0	0
10. Perselisihan dan Pertengkaran Terus Menerus / <i>Disputes</i>	69	59	93
11. Kawin Paksa / <i>Forced Marriage</i>	0	0	0
12. Murtad	0	1	1
13. Ekonomi / <i>Economic</i>	0	0	0
Jumlah / Total	80	62	97

Lanjutan Tabel/*Continued Table* 4.3.6

Faktor Penyebab Causal Factor	April April	Mei May	Juni June
(1)	(5)	(6)	(7)
1. Zina / <i>Adultery</i>	0	0	0
2. Mabuk / <i>Drunk</i>	0	0	0
3. Madat	0	0	0
4. Judi / <i>Gambling</i>	0	0	0
5. Meninggalkan Salah Satu Pihak / <i>Leave the Spouse</i>	0	5	16
6. Dihukum Penjara / <i>Sentenced to Prison</i>	0	0	1
7. Poligami / <i>Polygamy</i>	0	0	0
8. Kekerasan Dalam Rumah Tangga (KDRT) / <i>Domestic Violence</i>	0	0	0
9. Cacat Badan / <i>Physical Disability</i>	0	0	0
10. Perselisihan dan Pertengkaran Terus Menerus / <i>Disputes</i>	77	54	80
11. Kawin Paksa / <i>Forced Marriage</i>	0	0	0
12. Murtad	0	0	0
13. Ekonomi / <i>Economic</i>	0	0	0
Jumlah / Total	77	59	97

Lanjutan Tabel/Continued Table 4.3.6

Faktor Penyebab Causal Factor	Juli July	Agustus August	September September
(1)	(8)	(9)	(10)
1. Zina / <i>Adultery</i>	0	0	0
2. Mabuk / <i>Drunk</i>	0	0	0
3. Madat	0	0	0
4. Judi / <i>Gambling</i>	1	0	0
5. Meninggalkan Salah Satu Pihak / <i>Leave the Spouse</i>	10	18	8
6. Dihukum Penjara / <i>Sentenced to Prison</i>	0	0	0
7. Poligami / <i>Polygamy</i>	0	0	0
8. Kekerasan Dalam Rumah Tangga (KDRT) / <i>Domestic Violence</i>	2	2	3
9. Cacat Badan / <i>Physical Disability</i>	0	0	0
10. Perselisihan dan Pertengkaran Terus Menerus / <i>Disputes</i>	94	123	118
11. Kawin Paksa / <i>Forced Marriage</i>	0	0	0
12. Murtad	0	0	1
13. Ekonomi / <i>Economic</i>	1	1	1
Jumlah / Total	108	144	131

Lanjutan Tabel/Continued Table 4.3.6

Faktor Penyebab Causal Factor	Oktober October	November November	Desember December	Jumlah Total
(1)	(11)	(12)	(13)	(14)
1. Zina / <i>Adultery</i>	0	0	0	0
2. Mabuk / <i>Drunk</i>	0	0	0	0
3. Madat	0	0	2	2
4. Judi / <i>Gambling</i>	0	0	0	1
5. Meninggalkan Salah Satu Pihak / <i>Leave the Spouse</i>	9	22	13	115
6. Dihukum Penjara / <i>Sentenced to Prison</i>	0	0	0	1
7. Poligami / <i>Polygamy</i>	0	0	0	0
8. Kekerasan Dalam Rumah Tangga (KDRT) / <i>Domestic Violence</i>	0	0	0	9
9. Cacat Badan / <i>Physical Disability</i>	0	0	0	0
10. Perselisihan dan Pertengkaran Terus Menerus / <i>Disputes</i>	92	79	83	1021
11. Kawin Paksa / <i>Forced Marriage</i>	0	0	0	0
12. Murtad	0	0	0	3
13. Ekonomi / <i>Economic</i>	0	1	1	5
Jumlah / Total	101	102	99	1157

Catatan/Note: ...

Sumber/Source: Pengadilan Agama Selong / *Selong Religious Court*

4.4 KEMISKINAN POVERTY

Tabel 4.4.1 **Garis Kemiskinan, Jumlah, dan Persentase Penduduk Miskin di Kabupaten Lombok Timur, 2015–2022**
Poverty Line, Number, and Percentage of Poor People in Lombok Timur Regency, 2015–2022

Tahun Year	Garis Kemiskinan (rupiah/kapita/bulan) Poverty Line (rupiah/capita/month)	Jumlah Penduduk Miskin (ribu) Number of Poor People (thousand)	Persentase Penduduk Miskin Percentage of Poor People
(1)	(2)	(3)	(4)
2015	359 235	222 190	19,40
2016	382 861	216 180	18,46
2017	396 668	215 180	18,28
2018	414 721	196 870	16,55
2019	430 727	193 560	16,15
2020	447 263	183 840	15,24
2021	472 304	190 837	15,38
2022	503 525	189 637	15,14

Catatan/Note: ...

Sumber/Source: BPS, Survei Sosial Ekonomi Nasional Maret/BPS-Statistics Indonesia, March National Socioeconomic Survey

Tabel
Table 4.4.2

Indeks Kedalaman Kemiskinan dan Indeks Keparahan Kemiskinan di Kabupaten Lombok Timur, 2015–2022
Poverty Gap Index and Poverty Severity Index in Lombok Timur Regency, 2015–2022

Tahun Year	Indeks Kedalaman Kemiskinan Poverty Gap Index	Indeks Keparahan Kemiskinan Poverty Severity Index
(1)	(2)	(3)
2015	3,36	0,87
2016	2,88	0,68
2017	3,03	0,79
2018	2,67	0,64
2019	1,48	0,25
2020	1,84	0,42
2021	2,88	0,88
2022	2,58	0,85

Catatan/Note: ...

Sumber/Source: BPS, Survei Sosial Ekonomi Nasional Maret/BPS-Statistics Indonesia, March National Socioeconomic Survey

05

PERTANIAN, KEHUTANAN, PETERNAKAN, DAN PERIKANAN *AGRICULTURE, FORESTRY, LIVESTOCK, AND FISHERY*

Pada tahun 2020, luas panen perkebunan kelapa di Kabupaten Lombok Timur seluas 11.873 ha dengan produksi mencapai 9.324 ton.

Sumber: Dinas Pertanian Kabupaten Lombok Timur

PENJELASAN TEKNIS**TECHNICAL NOTES**

1. Lahan sawah adalah lahan pertanian yang berpetak-petak dan dibatasi oleh pematang (galengan), saluran untuk menahan/ menyalurkan air, yang biasanya ditanami padi sawah tanpa memandang dari mana diperoleh atau status lahan tersebut. Lahan yang dimaksud termasuk lahan yang terdaftar di Pajak Bumi Bangunan, Iuran Pembangunan Daerah, lahan bengkok, lahan serobotan, lahan rawa yang ditanami padi dan lahan bekas tanaman tahunan yang telah dijadikan sawah, baik yang ditanami padi, palawija atau tanaman semusim lainnya.
2. Data pokok tanaman pangan yang dikumpulkan adalah luas panen dan produktivitas (hasil per hektar). Produksi tanaman pangan merupakan hasil perkalian antara luas panen dengan produktivitas. Pengumpulan data luas panen dilakukan setiap bulan dengan pendekatan area kecamatan di seluruh wilayah Indonesia. Pengumpulan data produktivitas dilakukan melalui pengukuran langsung pada plot ubinan berukuran 2½ m x 2½ m. Pengumpulan data produktivitas dilakukan setiap subround (empat bulanan) pada waktu panen petani.

1. *Wetland is agricultural land that separated by small dykes to resist water, where the main crop is usually wetland paddy without considering where it is got from or the status of the land. It includes the land that is registered at land income tax office, regional development contribution, 'bengkok' land, illegal ownership, swamps for rice cultivation, and annual crop land mark that has been used as rice field, which are both planted with paddy, secondary crops or the other seasonal crops.*
2. *The main food crops data collected consists of harvested area and productivity (yield per hectare). Food crops production is generated by harvested area multiplied by productivity. The harvested area data is collected every month using sub district area approach in all sub district in Indonesia. The productivity data collection is conducted by a direct measurement in 2½m x 2½m crop cutting plot. The productivity measurement is conducted in every subround (four monthly) at the time when farmers are harvesting their crops.*

1. Data produksi padi dan palawija yang disajikan adalah dalam kualitas: gabah kering giling (padi), pipilan kering (jagung), biji kering (kedelai dan kacang tanah), dan umbi basah (ubi kayu dan ubi jalar).
 2. Tanaman sayuran semusim adalah tanaman sumber vitamin, garam mineral dan lain-lain yang dikonsumsi dari bagian tanaman yang berupa daun, bunga, buah, dan umbinya, yang berumur kurang dari satu tahun.
 3. Tanaman buah-buahan semusim adalah tanaman sumber vitamin, garam mineral, dan lain-lain yang dikonsumsi dari bagian tanaman yang berupa buah, berumur kurang dari satu tahun, tidak berbentuk pohon/rumpun tetapi menjalar dan berbatang lunak.
 4. Tanaman buah-buahan tahunan adalah tanaman sumber vitamin, garam mineral, dan lain-lain yang dikonsumsi dari bagian tanaman yang berupa buah dan merupakan tanaman tahunan.
 5. Tanaman sayuran tahunan adalah tanaman sumber vitamin, garam mineral, dan lain-lain yang dikonsumsi dari bagian tanaman yang berupa daun dan atau buah yang berumur lebih dari satu tahun.
1. *Production of paddy and secondary crops data are presented in the form of: dry unhusked rice (paddy), dry loose maize (maize), dry shells crops (soybeans and peanuts), and fresh roots (cassava and sweet potatoes).*
 2. *Seasonal vegetable plants are plants which are the sources of vitamin, mineral salt, etc, consumed from the part of the plant in the form of leaf, flower, fruit, and root with the age of less than one year.*
 3. *Seasonal fruit plants are plants which are the sources of vitamin, mineral salt, etc, consumed from the part of the plant in the form of fruits. These plants are creeps with the age of less than one year.*
 4. *Annual fruit plants are plants which are the sources of vitamin, contained mineral salt, etc, consumed from the part of plant in the form of fruit and more than one year of age.*
 5. *Annual vegetable plants are plants which are the sources of vitamin, contained mineral salt, etc, consumed from the part of the plant in the form of vegetable and more than one year of age.*

- | | |
|--|--|
| <p>8. Tanaman biofarmaka adalah tanaman yang bermanfaat untuk obat-obatan, kosmetik, dan kesehatan yang dikonsumsi atau digunakan dari bagian-bagian tanaman seperti daun, batang, buah, umbi (rimpang) ataupun akar.</p> | <p>1. <i>Medicinal plants are plants which are useful for medicine. It is consumed from part of the plant such as leaf, flower, fruit, tuber, and root.</i></p> |
| <p>9. Tanaman hias adalah tanaman yang mempunyai nilai keindahan baik bentuk, warna daun, tajuk maupun bunganya, sering digunakan untuk penghias pekarangan dan lain sebagainya.</p> | <p>2. <i>Ornamental plants are plants which have a beauty value, either in shape, colour of leaf or crown of flower, and they are often used as a yard decorator.</i></p> |
| <p>10. Luas panen tanaman hortikultura adalah luas tanaman sayuran, buah-buahan, biofarmaka, dan tanaman hias yang diambil hasilnya/dipanen pada periode pelaporan.</p> | <p>3. <i>Harvested area of horticulture is area which vegetable, fruit, medicinal and ornamental plant of crop harvested during the period of report.</i></p> |
| <p>11. Luas panen untuk tanaman sayuran adalah luas tanaman yang dipanen sekaligus/habis/dibongkar dan luas tanaman yang dipanen berkali-kali (lebih dari satu kali)/belum habis.</p> | <p>4. <i>Harvested area of vegetables is area of entirely plant harvested/demolished and plant harvested several times/undemolished.</i></p> |
| <p>12. Tanaman yang dipanen sekaligus/habis/dibongkar adalah tanaman yang sehabis panen langsung dibongkar/dicabut, terdiri dari bawang merah, bawang putih, bawang daun, kentang, kol/kubis, kembang kol, petsai/sawi, wortel, lobak, dan kacang merah.</p> | <p>5. <i>Entirely plants harvested/demolished are plants usually harvested once and demolished to be substituted by other plants, consisting of: shallots, garlic, leeks, potato, cabbage, cauli flower, mustard green, carrots, chinese radish, and red kidney beans.</i></p> |

13. Tanaman yang dipanen berkali-kali (lebih dari satu kali)/belum habis adalah tanaman yang pemanenannya lebih dari satu kali dan biasanya dibongkar apabila panen terakhir sudah tidak memadai lagi, terdiri dari: kacang panjang, cabe besar, cabe rawit, jamur, tomat, terung, buncis, ketimun, labu siam, kangkung, bayam, melon, semangka, dan blewah.
14. Produksi hortikultura adalah hasil menurut bentuk produk dari setiap tanaman sayuran, buah-buahan, biofarmaka, dan tanaman hias yang diambil berdasarkan luas yang dipanen/tanaman yang menghasilkan pada bulan/triwulan laporan.
15. Penghitungan luas tanaman perkebunan besar adalah pada keadaan akhir tahun dan tidak termasuk yang luasnya kurang dari 5 hektar.
16. Bentuk produksi perkebunan adalah; karet kering (karet), daun kering (teh dan tembakau), biji kering (kopi dan coklat), kulit kering (kayu manis dan kina), serat kering (rami), bunga kering (cengkeh), *refined sugar* (tebu dari perkebunan besar), gula mangkok (tebu dari perkebunan rakyat), *ekivalen kopra* (kopra), biji dan bunga (pala) serta minyak daun (sereh).
13. *Plants harvested several times/undemolished are plants usually harvested more than once and demolished in the case that the last harvest was economically not profitable. They consist of : yard long beans, chili, small chili, mushroom, tomatoes, egg plant, frech beans, cucumber, pumpkin/chajota, swamp cabbage, spinach, melon, watermelon, and blewah.*
14. *Data on estates are collected by the BPS every month on complete basis through a mailing system. Data on coconut, clove, and kapok, as well as on smallholder plantation, are acquired from the Directorate General of Estates.*
15. *Planted areas of estates refer to condition at the end of the year, and exclude areas less than 5 hectares.*
16. *Production of estates crops are follows: dry rubber (rubber); dry leaves (tea and tobacco); dry beans (cofee and cocoa); dry bark (cassiavera and cinchona); dry fibre (rosella); dry flowers/buds (cloves); refined sugar (sugar cane from estate); cup sugar (sugar cane from smallholders); copra (copra); seeds and buds (nutmeg); and leaf oil (citronella).*

ULASAN

Total luas panen padi pada tahun 2020 di Kabupaten Lombok Timur mencapai 73.306 ha dengan total produksi mencapai 407.504 ton. Kecamatan dengan luas panen terbesar adalah Kecamatan Aikmel (yang masih tergabung dengan Kecamatan Lenek). Produksi jagung diperkirakan mencapai 140.013 ton dimana kecamatan dengan luas panen terbesar adalah Kecamatan Pringgabaya.

Pada tahun 2020, tanaman buah-buahan dan sayuran semusim yang memiliki produksi paling tinggi yaitu cabai rawit dengan total produksi sekitar 857.955 quintal. Adapun untuk tanaman biofarmaka yang memiliki produksi tertinggi yaitu kunyit dengan produksi mencapai 272.405 kg.

Selain tanaman pangan dan hortikultura, tanaman perkebunan terutama tembakau banyak diusahakan di Lombok Timur terutama daerah dataran rendah yang agak kering. Produksi tembakau pada tahun 2020 adalah sekitar 33.701 ton untuk yang terdiri dari jenis Tembakau Virginia dan Tembakau Rakyat.

Pada subsektor peternakan, populasi ternak yang paling banyak pada tahun 2020 di Kabupaten Lombok Timur adalah sapi yang mencapai 146.454 ekor.

DESCRIPTION

Total harvested area of paddy in 2020 in Lombok Timur Regency reaches 73,305 ha with total production reaching 407,504 tons. The Subdistrict with the largest harvested area is the Aikmel Subdistrict that its area is still joined with Lenek Subdistrict. Maize production is estimated at 140,013 tons with subdistrict with the largest harvested area is the Pringgabaya Subdistrict.

In 2020, seasonal fruits and vegetable plants that have the highest production are chili (cayenne pepper) with a total production of around 857,955 quintal. As for biopharmaca plants that have the highest production is turmeric with production reaching 272,405 kg.

In addition to food crops and horticulture, estate crops, especially tobacco, are mostly cultivated in Lombok Timur, especially in the relatively dry lowland areas. Tobacco production in 2020 reaching 33,701 tons which consists of Virginia Tobacco and Cut Tobacco.

As for livestock sub-sector, the most livestock population in 2020 in Lombok Timur Regency is cow that reaching 146,454 cows.

<https://lomboktimurkab.bps.go.id>

Gambar 5.1
Figures


Lima Tanaman Sayuran dan Buah-buahan Semusim dengan Luas Panen Terluas di Kabupaten Lombok Timur (ha), 2020
Five Seasonal Vegetables and Fruits with Largest Harvested Area in Lombok Timur Regency (ha), 2020



Sumber/Source :

Gambar 5.2
Figures

Populasi Ternak Menurut Jenis Ternak di Kabupaten Lombok Timur, 2020
Livestock Population by Kind of Livestock in Lombok Timur Regency, 2020



Sumber/Source :

5.1 HORTIKULTURA HORTICULTURE

Tabel 5.1.1 **Luas Panen Tanaman Sayuran Menurut Kecamatan dan Jenis Tanaman di Kabupaten Lombok Timur (ha), 2021 dan 2022***
*Harvested Area of Vegetables by Subdistrict and Kind of Plant in Lombok Timur Regency (ha), 2021 and 2022**

Kecamatan Subdistrict	Bawang Merah Shallot		Cabai Besar/TW/Teropong Chili/Big Chili	
	2021	2022*	2021	2022*
(1)	(2)	(3)	(4)	(5)
1. Keruak	2	...	-	...
2. Jerowaru	85	...	42	...
3. Sakra	40	...	-	...
4. Sakra Barat	5	...	-	...
5. Sakra Timur	225	...	17	...
6. Terara	-	...	3	...
7. Montong Gading	2	...	35	...
8. Sikur	6	...	40	...
9. Masbagik	-	...	13	...
10. Pringgasea	-	...	99	...
11. Sukamulia	9	...	1	...
12. Suralaga	-	...	-	...
13. Selong	10	...	-	...
14. Labuhan Haji	15	...	-	...
15. Pringgabaya	730	...	35	...
16. Suela	15	...	14	...
17. Aikmel	63	...	107	...
18. Wanasaba	75	...	90	...
19. Sembalun	332	...	124	...
20. Lenek	1	...	28	...
21. Sambelia	425	...	-	...
Lombok Timur	2 039	...	647	...

Lanjutan Tabel/Continued Table 5.1.1

Kecamatan Subdistrict	Cabai Keriting Curly Chili		Cabai Rawit Chili/Cayenne Pepper	
	2021	2022*	2021	2022*
(1)	(6)	(7)	(8)	(9)
1. Keruak	32	...	5	...
2. Jerowaru	-	...	3	...
3. Sakra	1	...	37	...
4. Sakra Barat	-	...	-	...
5. Sakra Timur	-	...	76	...
6. Terara	2	...	18	...
7. Montong Gading	8	...	7	...
8. Sikur	-	...	30	...
9. Masbagik	16	...	58	...
10. Pringgasela	73	...	127	...
11. Sukamulia	-	...	176	...
12. Suralaga	-	...	2 489	...
13. Selong	-	...	722	...
14. Labuhan Haji	-	...	1 103	...
15. Pringgabaya	-	...	701	...
16. Suela	-	...	-	...
17. Aikmel	-	...	271	...
18. Wanasaba	-	...	52	...
19. Sembalun	237	...	-	...
20. Lenek	-	...	213	...
21. Sambelia	-	...	427	...
Lombok Timur	369	...	6 513	...

Lanjutan Tabel/*Continued Table* 5.1.1

Kecamatan Subdistrict	Kentang Potato		Kubis Cabbage		Tomat Tomato	
	2021	2022 ^x	2021	2022 ^x	2021	2022 ^x
(1)	(10)	(11)	(12)	(13)	(14)	(15)
1. Keruak	-	...	-	...	-	...
2. Jerowaru	-	...	-	...	-	...
3. Sakra	-	...	-	...	2	...
4. Sakra Barat	-	...	-	...	-	...
5. Sakra Timur	-	...	-	...	45	...
6. Terara	-	...	-	...	6	...
7. Montong Gading	-	...	5	...	9	...
8. Sikur	-	...	1	...	-	...
9. Masbagik	-	...	42	...	54	...
10. Pringgasela	-	...	43	...	96	...
11. Sukamulia	-	...	11	...	17	...
12. Suralaga	-	...	87	...	253	...
13. Selong	-	...	33	...	25	...
14. Labuhan Haji	-	...	5	...	42	...
15. Pringgabaya	-	...	-	...	14	...
16. Suela	-	...	17	...	9	...
17. Aikmel	-	...	16	...	165	...
18. Wanasaba	-	...	-	...	115	...
19. Sembalun	180	...	266	...	182	...
20. Lenek	-	...	3	...	28	...
21. Sambelia	-	...	-	...	55	...
Lombok Timur	180	...	529	...	1 116	...

Lanjutan Tabel/Continued Table 5.1.1

Kecamatan Subdistrict	Bawang Putih Garlic		Ketimun		Kacang Panjang	
	2021	2022 ^x	2021	2022 ^x	2021	2022 ^x
(1)	(16)	(17)	(18)	(19)	(20)	(21)
1. Keruak	-	...	-	...	-	...
2. Jerowaru	-	...	-	...	-	...
3. Sakra	-	...	-	...	-	...
4. Sakra Barat	-	...	-	...	-	...
5. Sakra Timur	-	...	-	...	-	...
6. Terara	-	...	-	...	-	...
7. Montong Gading	-	...	4	...	-	...
8. Sikur	1	...	-	...	-	...
9. Masbagik	-	...	10	...	30	...
10. Pringgasela	-	...	4	...	11	...
11. Sukamulia	-	...	4	...	9	...
12. Suralaga	-	...	206	...	-	...
13. Selong	-	...	-	...	8	...
14. Labuhan Haji	-	...	8	...	-	...
15. Pringgabaya	-	...	11	...	12	...
16. Suela	8	...	-	...	-	...
17. Aikmel	-	...	17	...	-	...
18. Wanasaba	-	...	-	...	49	...
19. Sembalun	668	...	-	...	-	...
20. Lenek	-	...	6	...	-	...
21. Sambelia	-	...	7	...	-	...
Lombok Timur	677	...	277	...	119	...

Catatan/Note: ...

Sumber/Source: BPS, Statistik Pertanian Hortikultura SPH-SBS/BPS-Statistics Indonesia, Agricultural Statistic for Horticulture SPH-SBS

Tabel
Table 5.1.2

Produksi Tanaman Sayuran Menurut Kecamatan dan Jenis Tanaman di Kabupaten Lombok Timur (kuintal), 2021 dan 2022*

Production of Vegetables by Subdistrict and Kind of Plant in Lombok Timur Regency (quintal), 2021 and 2022*

Kecamatan Subdistrict	Bawang Merah Shallot		Cabai Besar/TW/Teropong Chili/Big Chili	
	2021	2022*	2021	2022*
(1)	(2)	(3)	(4)	(5)
1. Keruak	108	...	-	...
2. Jerowaru	7 410	...	5 892	...
3. Sakra	4 620	...	-	...
4. Sakra Barat	450	...	-	...
5. Sakra Timur	10 153	...	2 527	...
6. Terara	-	...	200	...
7. Montong Gading	248	...	5 541	...
8. Sikur	325	...	4 038	...
9. Masbagik	-	...	2 002	...
10. Pringgasela	-	...	22 472	...
11. Sukamulia	736	...	54	...
12. Suralaga	-	...	-	...
13. Selong	1 555	...	-	...
14. Labuhan Haji	987	...	-	...
15. Pringgabaya	63 769	...	10 432	...
16. Suela	2 400	...	2 080	...
17. Aikmel	8 871	...	11 734	...
18. Wanasaba	2 108	...	2 030	...
19. Sembalun	29 805	...	3 550	...
20. Lenek	90	...	1 727	...
21. Sambelia	11 032	...	-	...
Lombok Timur	144 666	...	74 278	...

Lanjutan Tabel/Continued Table 5.1.2

Kecamatan Subdistrict	Cabai Keriting Curly Chili		Cabai Rawit Chili/Cayenne Pepper	
	2021	2022*	2021	2022*
(1)	(6)	(7)	(8)	(9)
1. Keruak	1 376	...	168	...
2. Jerowaru	-	...	210	...
3. Sakra	100	...	3 192	...
4. Sakra Barat	-	...	-	...
5. Sakra Timur	-	...	12 425	...
6. Terara	59	...	1 168	...
7. Montong Gading	1 146	...	995	...
8. Sikur	-	...	3 525	...
9. Masbagik	1 015	...	2 856	...
10. Pringgasela	23 175	...	34 508	...
11. Sukamulia	-	...	4 912	...
12. Suralaga	-	...	54 210	...
13. Selong	-	...	99 676	...
14. Labuhan Haji	-	...	29 189	...
15. Pringgabaya	-	...	165 408	...
16. Suela	-	...	-	...
17. Aikmel	-	...	42 015	...
18. Wanasaba	-	...	798	...
19. Sembalun	15 932	...	-	...
20. Lenek	-	...	24 708	...
21. Sambelia	-	...	14 021	...
Lombok Timur	42 803	...	493 984	...

Lanjutan Tabel/Continued Table 5.1.2

Kecamatan Subdistrict	Kentang Potato		Kubis Cabbage		Tomat Tomato	
	2021	2022 ^x	2021	2022 ^x	2021	2022 ^x
(1)	(10)	(11)	(12)	(13)	(14)	(15)
1. Keruak	-	...	-	...	-	...
2. Jerowaru	-	...	-	...	-	...
3. Sakra	-	...	-	...	90...	...
4. Sakra Barat	-	...	-	...	-	...
5. Sakra Timur	-	...	-	...	6 666	...
6. Terara	-	...	-	...	850...	...
7. Montong Gading	-	...	275...	...	675...	...
8. Sikur	-	...	30...	...	-	...
9. Masbagik	-	...	7 959	...	16 119	...
10. Pringgasela	-	...	7 200	...	55 517	...
11. Sukamulia	-	...	3 032	...	1 745	...
12. Suralaga	-	...	12 969	...	13 314	...
13. Selong	-	...	9 852	...	8 880	...
14. Labuhan Haji	-	...	520...	...	1 798	...
15. Pringgabaya	-	...	-	...	3 296	...
16. Suela	-	...	3 993	...	1 900	...
17. Aikmel	-	...	3 628	...	59 103	...
18. Wanasaba	-	...	-	...	8 386	...
19. Sembalun	20 358	...	50 170	...	22 126	...
20. Lenek	-	...	844...	...	5 547	...
21. Sambelia	-	...	-	...	3 803	...
Lombok Timur	20 358	...	100 472	...	209 814	...

Lanjutan Tabel/Continued Table 5.1.2

Kecamatan Subdistrict	Bawang Putih Garlic		Ketimun		Kacang Panjang	
	2021	2022 ^x	2021	2022 ^x	2021	2022 ^x
(1)	(16)	(17)	(18)	(19)	(20)	(21)
1. Keruak	-	...	-	...	-	...
2. Jerowaru	-	...	-	...	50...	...
3. Sakra	-	...	-	...	-	...
4. Sakra Barat	-	...	-	...	-	...
5. Sakra Timur	-	...	-	...	-	...
6. Terara	-	...	-	...	50...	...
7. Montong Gading	-	...	285...	...	631...	...
8. Sikur	20	...	-	...	-	...
9. Masbagik	-	...	1 470	...	2 124	...
10. Pringgasela	-	...	1 720	...	52 060	...
11. Sukamulia	-	...	405...	...	63...	...
12. Suralaga	-	...	9 772	...	1 822	...
13. Selong	-	...	-	...	-	...
14. Labuhan Haji	-	...	590...	...	-	...
15. Pringgabaya	-	...	2 807	...	4 055	...
16. Suela	760	...	-	...	-	...
17. Aikmel	-	...	2 817	...	1 922	...
18. Wanasaba	-	...	-	...	228...	...
19. Sembalun	55 081	...	-	...	-	...
20. Lenek	-	...	1 118	...	1 049	...
21. Sambelia	-	...	315...	...	-	...
Lombok Timur	55 861	...	21 299	...	64 053	...

Catatan/Note: ...

Sumber/Source: BPS, Statistik Pertanian Hortikultura SPH-SBS/BPS-Statistics Indonesia, Agricultural Statistic for Horticulture SPH-SBS

Tabel
Table 5.1.3

Luas Panen Tanaman Sayuran dan Buah-buahan Semusim Menurut Jenis Tanaman di Kabupaten Lombok Timur (ha), 2019–2022

Harvested Area of Seasonal Vegetables and Fruits by Kind of Plant in Lombok Timur Regency (ha), 2019–2022

Jenis Tanaman Kind of Plants	2019	2020	2021	2022
(1)	(2)	(3)	(4)	(5)
Bawang Daun/ Scallion	93	133	160	...
Bawang Merah/ Shallots	1 141	1 854	2 039	...
Bawang Putih/ Garlic	1 453	1 151	677	...
Bayam/ Spinach	14	15	13	...
Buncis/ string bean	100	84	260	...
Cabai Rawit/ Chili/Cayenne Pepper	6 204	6 898	6 513	...
Kacang Panjang/ Long Beans	260	264	236	...
Kangkung/ Water Spinach	84	90	119	...
Kembang Kol/ Cauliflower	119	134	112	...
Kentang/ Potato	77	160	180	...
Ketimun/ Cucumber	305	333	277	...
Kubis/ Cabbage	450	485	529	...
Labu Siam/ Chayote	25	3	20	...
Melon/ Melon	23	14	37	...
Paprika/ Bell Pepper	40	2	-	...
Petsai/Sawi/ Chinese Cabbage/ mustard green	119	267	199	...
Semangka/ Watermelon	8	167	108	...
Stroberi/ Strawberry	46	32	26	...
Terung/ Eggplant	365	418	446	...
Tomat/ Tomato	1 100	1 321	1 116	...
Wortel/ Carrot	185	320	328	...
Cabai Besar/TW/Teropong/ Chili/ Big chili	647	...
Cabai Keriting / Chili/Curly chili	369	...

Catatan/Note: ...

Sumber/Source: BPS, Statistik Pertanian Hortikultura SPH-SBS/BPS-Statistics Indonesia, Agricultural Statistic for Horticulture SPH-SBS

Tabel 5.1.4 **Produksi Tanaman Sayuran dan Buah-buahan Semusim Menurut Jenis Tanaman di Kabupaten Lombok Timur (kuintal), 2019–2022**
Production of Seasonal Vegetables and Fruits by Kind of Plant in Lombok Timur Regency (quintal), 2019–2022

Jenis Tanaman Kind of Plants	2019	2020	2021	2022
(1)	(2)	(3)	(4)	(5)
Bawang Daun/ Scallion	10 758	14 961	21 030	...
Bawang Merah/ Shallots	107 071	123 764	144 666	...
Bawang Putih/ Garlic	172 359	113 157	55 861	...
Bayam/ Spinach	2 188	2 447	2 607	...
Buncis/ string bean	5 722	4 801	22 141	...
Cabai Rawit/ Chili/Cayenne Pepper	1 478 680	857 955	493 984	...
Kacang Panjang/ Long Beans	30 482	17 843	64 053	...
Kangkung/ Water Spinach	24 211	17 698	14 385	...
Kembang Kol/ Cauliflower	15 508	10 965	9 203	...
Kentang/ Potato	15 030	17 872	20 358	...
Ketimun/ Cucumber	45 825	23 025	21 299	...
Kubis/ Cabbage	92 929	73 020	100 472	...
Labu Siam/ Chayote	18 590	690	12 401	...
Melon/ Melon	4 981	2 857	3 891	...
Paprika/ Bell Pepper	3 147	246	-	...
Petsai/Sawi/ Chinese Cabbage/ mustard green	15 457	39 729	24 050	...
Semangka/ Watermelon	777	33 165	9 875	...
Stroberi/ Strawberry	6 592	2 045	418	...
Terung/ Eggplant	74 315	42 043	57 541	...
Tomat/ Tomato	223 047	224 144	209 814	...
Wortel/ Carrot	31 410	52 829	50 525	...
Cabai Besar/TW/Teropong/ Chili/ Big chili	74 278	...
Cabai Keriting / Chili/Curly chili	42 803	...

Catatan/Note: ...

Sumber/Source: BPS, Statistik Pertanian Hortikultura SPH-SBS/BPS-Statistics Indonesia, Agricultural Statistic for Horticulture SPH-SBS

Tabel
Table 5.1.5**Luas Panen Tanaman Biofarmaka Menurut Kecamatan dan Jenis Tanaman di Kabupaten Lombok Timur (m²), 2021 dan 2022**
Harvested Area of Medicinal Plants by Subdistrict and Kind of Plant in Lombok Timur Regency (m²), 2021 and 2022

Kecamatan Subdistrict	Jahe Ginger		Laos/Lengkuas Galanga		Kencur East Indian Galangal	
	2021	2022 ^x	2021	2022 ^x	2021	2022 ^x
(1)	(2)	(3)	(4)	(5)	(6)	(7)
1. Keruak	-	-	-	-	-	-
2. Jerowaru	-	-	-	-	-	-
3. Sakra	-	-	-	-	-	-
4. Sakra Barat	-	-	-	-	-	-
5. Sakra Timur	-	-	-	-	-	-
6. Terara	59	290	150	430	50	-
7. Montong Gading	103	41	215	200	110	56
8. Sikur	15	8	40	15	-	-
9. Masbagik	105	585	275	425	80	90
10. Pringgasela	23 750	25 428	22 250	23 400	-	-
11. Sukamulia	11 896	2 868	9 459	1 171	-	-
12. Suralaga	-	-	-	-	-	-
13. Selong	-	-	-	-	-	-
14. Labuhan Haji	-	-	-	65	-	-
15. Pringgabaya	250	489	-	-	190	-
16. Suela	50 000	15 100	70 000	10 070	-	-
17. Aikmel	649	-	2 153	-	-	-
18. Wanasaba	6 750	-	4 090	-	-	-
19. Sembalun	-	-	-	-	-	-
20. Lenek	649	-	2 153	-	-	-
21. Sambelia	1 800	800	8 300	2 300	-	-
Lombok Timur	96 026	45 609	119 085	38 076	430	

Lanjutan Tabel/Continued Table 5.1.5

Kecamatan Subdistrict	Kunyit Turmeric		Temukunci Chinese Keys		Temulawak Java Turmeric	
	2021	2022 ^x	2021	2022 ^x	2021	2022 ^x
(1)	(8)	(9)	(10)	(11)	(12)	(13)
1. Keruak	-	-	-	-	-	-
2. Jerowaru	-	-	-	-	-	-
3. Sakra	-	-	-	-	-	-
4. Sakra Barat	-	-	-	-	-	-
5. Sakra Timur	-	-	-	-	-	-
6. Terara	200	420	-	-	-	-
7. Montong Gading	240	80	15	-	10	20
8. Sikur	40	35	-	10	-	-
9. Masbagik	170	180	-	-	-	-
10. Pringgasela	30 300	16 714	19 125	33 500	4 850	16 571
11. Sukamulia	10 354	910	-	-	-	-
12. Suralaga	-	-	-	-	-	-
13. Selong	-	-	-	-	-	-
14. Labuhan Haji	-	-	-	-	-	-
15. Pringgabaya	-	5	-	-	-	-
16. Suela	70 000	10 060	-	-	-	-
17. Aikmel	279	-	-	-	-	-
18. Wanasaba	2 987	-	-	-	916	432
19. Sembalun	-	-	-	-	-	-
20. Lenek	279	-	-	-	-	-
21. Sambelia	3 200	650	-	-	500	-
Lombok Timur	118 049	29 054	19 140	33 510	6 276	17 023

Catatan/Note: ...

Sumber/Source: BPS, Statistik Pertanian Hortikultura SPH-TBF/BPS-Statistics Indonesia, Agricultural Statistic for Horticulture SPH-TBF

Tabel
Table 5.1.6**Produksi Tanaman Biofarmaka Menurut Kecamatan dan Jenis Tanaman di Kabupaten Lombok Timur (kg), 2021 dan 2022*****Production of Medicinal Plants by Subdistrict and Kind of Plant in Lombok Timur Regency (kg), 2021 and 2022***

Kecamatan Subdistrict	Jahe Ginger		Laos/Lengkuas Galanga		Kencur East Indian Galangal	
	2021	2022 ^x	2021	2022 ^x	2021	2022 ^x
(1)	(2)	(3)	(4)	(5)	(6)	(7)
1. Keruak	-	-	-	-	-	-
2. Jerowaru	-	-	-	-	-	-
3. Sakra	-	-	-	-	-	-
4. Sakra Barat	-	-	-	-	-	-
5. Sakra Timur	-	-	-	-	-	-
6. Terara	325	3 639	375	4 620	220	1 520
7. Montong Gading	381	709	1 641	2 363	825	500
8. Sikur	12	48	267	45	-	-
9. Masbagik	383	1 782	1 070	1 655	317	373
10. Pringgasele	23 750	160 426	26 700	155 750	-	-
11. Sukamulia	20 962	4 643	51 940	4 261	-	-
12. Suralaga	-	-	-	-	-	-
13. Selong	-	-	-	-	-	-
14. Labuhan Haji	-	-	-	390	-	-
15. Pringgabaya	1 380	1 465	-	-	1 090	3 030
16. Suela	510 000	42 660	595 000	11 040	-	-
17. Aikmel	2 919	-	12 064	-	-	-
18. Wanasaba	54 242	-	19 003	-	-	-
19. Sembalun	-	-	-	-	-	-
20. Lenek	2 919	-	12 064	-	-	-
21. Sambelia	6 436	9 900	28 410	39 902	-	-
Lombok Timur	623 709	225 272	748 534	220 026	2 452	5 423

Lanjutan Tabel/Continued Table 5.1.6

Kecamatan Subdistrict	Kunyit Turmeric		Temukunci Chinese Keys		Temulawak Java Turmeric	
	2021	2022 ^x	2021	2022 ^x	2021	2022 ^x
(1)	(8)	(9)	(10)	(11)	(12)	(13)
1. Keruak	-	-	-	-	-	-
2. Jerowaru	-	-	-	-	-	-
3. Sakra	-	-	-	-	-	-
4. Sakra Barat	-	-	-	-	-	-
5. Sakra Timur	-	-	-	-	-	-
6. Terara	2 000	1 640	-	-	-	-
7. Montong Gading	2 136	608	90	-	78	78
8. Sikur	336	140	-	20	-	-
9. Masbagik	501	644	-	-	-	-
10. Pringgasela	33 330	63 499	32 512	83 750	5 335	29 696
11. Sukamulia	38 532	2 851	-	-	-	-
12. Suralaga	-	-	-	-	-	-
13. Selong	-	-	-	-	-	-
14. Labuhan Haji	-	-	-	-	-	-
15. Pringgabaya	-	15	-	-	-	-
16. Suela	806 000	5 590	-	-	-	-
17. Aikmel	1 336	-	-	-	-	-
18. Wanasaba	72 876	-	-	-	18 726	5 917
19. Sembalun	-	-	-	-	-	-
20. Lenek	1 336	-	-	-	-	-
21. Sambelia	5 950	6 686	-	-	1 000	-
Lombok Timur	964 333	81 673	32 602	83 770	25 139	...

Catatan/Note: ...

Sumber/Source: BPS, Statistik Pertanian Hortikultura SPH-TBF/BPS-Statistics Indonesia, Agricultural Statistic for Horticulture SPH-TBF

Tabel
Table 5.1.7**Luas Panen Tanaman Biofarmaka Menurut Jenis Tanaman
di Kabupaten Lombok Timur (m²), 2020–2022**
**Harvested Area of Medicinal Plants by Kind of Plant in
Lombok Timur Regency (m²), 2020–2022**

Jenis Tanaman <i>Kind of Plants</i>	2020	2021	2022 ^x
(1)	(2)	(3)	(4)
Jahe/ Ginger	34 208	96 026	45 609
Kapulaga/ Java Cardamom	-	-	-
Keji Beling/ Verbenaceae	-
Kencur/ East Indian Galangal	347	430	711
Kunyit/ Turmeric	57 118	118 049	29 054
Laos/Lengkuas/ Galanga	44 165	119 085	38 076
Lempuyang/ Zingiber Aromaticum	110	175	185
Lidah Buaya/ Aloevera	-	105	75
Mahkota Dewa/ Phaleria Macrocarpa	3	2	-
Mengkudu/Pace/ Indian Mulberry	2	-	8
Sambiloto/ King of Bitter	-	-	5
Temuireng/ Black Turmeric	-	10	-
Temukunci/ Chinese Keys	19 010	19 140	33 510
Temulawak/ Java Turmeric	7 391	6 276	17 023
Jeruk Nipis/ Lime	...	1 010	-
Serai/ Lemongrass	...	1 620	2 095

Catatan/Note: ¹ Satuan luas panen dalam pohon/*The unit of harvested area are tree*

Sumber/Source: BPS, Statistik Pertanian Hortikultura SPH-TBF/BPS-Statistics Indonesia, *Agricultural Statistic for Horticulture SPH-TBF*

Tabel 5.1.8 **Produksi Tanaman Biofarmaka Menurut Jenis Tanaman di Kabupaten Lombok Timur (kg), 2019–2022**
Production of Medicinal Plants by Kind of Plant in Lombok Timur Regency (kg), 2019–2022

Jenis Tanaman <i>Kind of Plants</i>	2020	2021	2022 ^x
(1)	(2)	(3)	(4)
Jahe/ Ginger	180 218	623 709	225 272
Kapulaga/ Java Cardamom	-	-	-
Keji Beling/Verbenaceae	-
Kencur/ East Indian Galangal	1 308	2 452	5 423
Kunyit/ Turmeric	272 405	964 333	81 673
Laos/Lengkuas/ Galanga	249 175	748 534	220 026
Lempuyang/ Zingiber Aromaticum	414	1 115	960
Lidah Buaya/ Aloevera	-	79	150
Mahkota Dewa/ Phaleria Macrocarpa	45	35	-
Mengkudu/Pace/ Indian Mulberry	44	-	8
Sambiloto/ King of Bitter	-	-	10
Temuireng/ Black Turmeric	-	55	-
Temukunci/ Chinese Keys	92 032	32 602	83 770
Temulawak/ Java Turmeric	47 571	25 139	35 691
Jeruk Nipis/ Lime	...	16 060	-
Serai/ Lemongrass	...	6 490	27 760

Catatan/Note: ...

Sumber/Source: BPS, Statistik Pertanian Hortikultura SPH-TBF/BPS-Statistics Indonesia, Agricultural Statistic for Horticulture SPH-TBF

Tabel
Table 5.1.9**Luas Panen Tanaman Hias Menurut Kecamatan dan Jenis Tanaman di Kabupaten Lombok Timur (m²), 2021 dan 2022^x**
Harvested Area of Ornamental Plants by Subdistrict and Kind of Plant in Lombok Timur Regency (m²), 2021 and

Kecamatan Subdistrict	Angrek Pot/Orchid		Anggrek Potong/Orchid	
	2021	2022 ^x	2021	2022 ^x
(1)	(2)	(3)	(4)	(5)
1. Keruak	-	-	-	-
2. Jerowaru	-	-	-	-
3. Sakra	-	-	-	-
4. Sakra Barat	-	-	-	-
5. Sakra Timur	-	-	-	-
6. Terara	-	-	-	-
7. Montong Gading	-	40	100	124
8. Sikur	-	-	-	-
9. Masbagik	-	-	-	-
10. Pringgasela	-	-	-	-
11. Sukamulia	-	-	-	-
12. Suralaga	-	-	-	-
13. Selong	-	-	-	-
14. Labuhan Haji	-	-	-	-
15. Pringgabaya	-	-	-	-
16. Suela	-	-	-	-
17. Aikmel	-	-	-	-
18. Wanasaba	-	-	-	-
19. Sembalun	-	-	-	-
20. Lenek	-	-	-	-
21. Sambelia	-	-	-	-
Lombok Timur	-	40	100	124

Lanjutan Tabel/Continued Table 5.1.9

Kecamatan Subdistrict	Krisan/Chrysantemum		Mawar/Rose	
	2021	2022 ^x	2021	2022 ^x
(1)	(6)	(7)	(8)	(9)
1. Keruak	-	-	-	-
2. Jerowaru	-	-	-	-
3. Sakra	-	-	-	-
4. Sakra Barat	-	-	-	-
5. Sakra Timur	-	-	-	-
6. Terara	-	-	-	-
7. Montong Gading	350	125	80	137
8. Sikur	-	-	-	-
9. Masbagik	-	-	-	-
10. Pringgasela	-	-	-	-
11. Sukamulia	-	-	-	-
12. Suralaga	-	-	-	-
13. Selong	-	-	-	-
14. Labuhan Haji	-	-	-	-
15. Pringgabaya	-	-	-	-
16. Suela	-	-	-	-
17. Aikmel	-	-	-	-
18. Wanasaba	-	-	-	-
19. Sembalun	-	-	-	-
20. Lenek	-	-	-	-
21. Sambelia	-	-	-	-
Lombok Timur	350	125	80	137

Lanjutan Tabel/*Continued Table* 5.1.9

Kecamatan Subdistrict	Sedap Malam/ <i>Tuberose</i>		Pisang-pisangan/ <i>Heliconia</i>		Palem/ <i>Palm</i>	
	2021	2022*	2021	2022*	2021	2022*
(1)	(10)	(11)	(12)	(13)	(14)	(15)
1. Keruak	-	-	-	-	-	-
2. Jerowaru	-	-	-	-	-	-
3. Sakra	-	-	-	-	-	-
4. Sakra Barat	-	-	-	-	-	-
5. Sakra Timur	-	-	-	-	-	-
6. Terara	-	-	-	-	-	-
7. Montong Gading	-	-	-	-	30	-
8. Sikur	-	-	-	-	-	-
9. Masbagik	-	-	-	-	-	-
10. Pringgasela	-	-	-	-	-	-
11. Sukamulia	-	-	-	-	-	-
12. Suralaga	-	-	-	-	-	-
13. Selong	-	-	-	-	-	-
14. Labuhan Haji	-	-	-	-	-	-
15. Pringgabaya	-	-	-	-	-	-
16. Suela	-	-	-	-	-	-
17. Aikmel	-	-	-	-	-	-
18. Wanasaba	-	-	-	-	-	-
19. Sembalun	-	-	-	-	-	-
20. Lenek	-	-	-	-	-	-
21. Sambelia	-	-	-	-	-	-

Catatan/*Note*: ...

Sumber/*Source*: BPS, Statistik Pertanian Hortikultura SPH-TH/BPS-*Statistics Indonesia, Agricultural Statistik for Horticulture SPH-TH*

Tabel
Table 5.1.10

Produksi Tanaman Hias Menurut Kecamatan dan Jenis Tanaman di Kabupaten Lombok Timur (tangkai), 2021 dan 2022^x
Production of Ornamental Plants by Subdistrict and Kind of Plant in Lombok Timur Regency (stalks), 2021 and 2022^x

Kecamatan Subdistrict	Angrek Pot/Orchid		Anggrek Potong/Orchid	
	2021	2022 ^x	2021	2022 ^x
(1)	(2)	(3)	(4)	(5)
1. Keruak	-	-	-	-
2. Jerowaru	-	-	-	-
3. Sakra	-	-	-	-
4. Sakra Barat	-	-	-	-
5. Sakra Timur	-	-	-	-
6. Terara	-	-	-	-
7. Montong Gading	-	400	2 175	1 565
8. Sikur	-	-	-	-
9. Masbagik	-	-	-	-
10. Pringgasela	-	-	-	-
11. Sukamulia	-	-	-	-
12. Suralaga	-	-	-	-
13. Selong	-	-	-	-
14. Labuhan Haji	-	-	-	-
15. Pringgabaya	-	-	-	-
16. Suela	-	-	-	-
17. Aikmel	-	-	-	-
18. Wanasaba	-	-	-	-
19. Sembalun	-	-	-	-
20. Lenek	-	-	-	-
21. Sambelia	-	-	-	-
Lombok Timur	-	400	2 175	1 565

Lanjutan Tabel/Continued Table 5.1.10

Kecamatan Subdistrict	Krisan/Chrysantemum		Mawar/Rose	
	2021	2022 ^x	2021	2022 ^x
(1)	(6)	(7)	(8)	(9)
1. Keruak	-	-	-	-
2. Jerowaru	-	-	-	-
3. Sakra	-	-	-	-
4. Sakra Barat	-	-	-	-
5. Sakra Timur	-	-	-	-
6. Terara	-	-	-	-
7. Montong Gading	10 570	6 250	2 020	4 570
8. Sikur	-	-	-	-
9. Masbagik	-	-	-	-
10. Pringgasela	-	-	-	-
11. Sukamulia	-	-	-	-
12. Suralaga	-	-	-	-
13. Selong	-	-	-	-
14. Labuhan Haji	-	-	-	-
15. Pringgabaya	-	-	-	-
16. Suela	-	-	-	-
17. Aikmel	-	-	-	-
18. Wanasaba	-	-	-	-
19. Sembalun	-	-	-	-
20. Lenek	-	-	-	-
21. Sambelia	-	-	-	-
Lombok Timur	10 570	6 250	2 020	4 570

Lanjutan Tabel/Continued Table 5.1.10

Kecamatan Subdistrict	Sedap Malam/Tuberose		Pisang-pisangan/ Heliconia		Palem/Palm	
	2021	2022 ^x	2021	2022 ^x	2021	2022 ^x
(1)	(10)	(11)	(12)	(13)	(14)	(15)
1. Keruak	-	-	-	-	-	-
2. Jerowaru	-	-	-	-	-	-
3. Sakra	-	-	-	-	-	-
4. Sakra Barat	-	-	-	-	-	-
5. Sakra Timur	-	-	-	-	-	-
6. Terara	-	-	-	-	-	-
7. Montong Gading	-	-	-	-	30	-
8. Sikur	-	-	-	-	-	-
9. Masbagik	-	-	-	-	-	-
10. Pringgasele	-	-	-	-	-	-
11. Sukamulia	-	-	-	-	-	-
12. Suralaga	-	-	-	-	-	-
13. Selong	-	-	-	-	-	-
14. Labuhan Haji	-	-	-	-	-	-
15. Pringgabaya	-	-	-	-	-	-
16. Suela	-	-	-	-	-	-
17. Aikmel	-	-	-	-	-	-
18. Wanasaba	-	-	-	-	-	-
19. Sembalun	-	-	-	-	-	-
20. Lenek	-	-	-	-	-	-
21. Sambelia	-	-	-	-	-	-
Lombok Timur	-	-	-	-	30	-

Catatan/Note: ...

Sumber/Source: BPS, Statistik Pertanian Hortikultura SPH-TH/BPS-Statistics Indonesia, Agricultural Statistik for Horticulture SPH-TH

Tabel
Table 5.1.11

**Luas Panen Tanaman Hias Menurut Jenis Tanaman di
Kabupaten Lombok Timur (m²), 2019–2022**
**Harvested Area of Ornamental Plants by Kind of Plant in
Lombok Timur Regency (m²), 2019–2022**

Jenis Tanaman Kind of Plants	2019	2020	2021	2022*
(1)	(2)	(3)	(4)	(5)
Anthurium Bunga/ Flamingo Lily Flower	-	-	-	-
Anthurium Daun/ Anthurium	-	-
Balanceng/ Dieffenbacia	-	-
Dracaena/ Dracaena	-	-	-	-
Euphorbia/ Euphorbia	-	-
Hanjuang/ Cordyline	-	-	-	-
Herbras/ Gerbera	-	-	-	-
Kamboja Jepang/ Adenium	-	-
Keladi Hias/ Caladium	-	-
Krisan/ Chrysantemum	-	-	350	125
Mawar/ Rose	-	-	80	137
Melati/ Jasmine	-	-	-	-
Monstera/ Monstera	-	-
Pakis/ Leather Leaf Fern	-	-	75	65
Palem/ Palm	-	-	30	-
Pedang-Pedangan/ Sansevieria	-	-	10	100
Philodendron/ Philodendron	-	-	-	-
Pisang-Pisangan/ Heliconia	3 500	-	-	-
Sedap Malam/ Tuberose	-	-	-	-
Soka/ Ixora	-	-	-	-
Sri Rejeki/ Aglaonema	-	-	10	60
Anggrek Pot/ Potted Orchid	-	40
Anggrek Potong/ Cut Orchid	100	124
Bromelia/ Bromelia	-	-
Bugenvil/ Bugenvil	-	-
Puring/ Croton	-	40

Catatan/Note: ...

Sumber/Source: BPS, Statistik Pertanian Hortikultura SPH-TH/BPS-Statistics Indonesia, Agricultural Statistik for Horticulture SPH-TH

Tabel
Table 5.1.12

**Produksi Tanaman Hias Menurut Jenis Tanaman di
Kabupaten Lombok Timur (tangcai), 2019–2022**
**Production of Ornamental Plants by Kind of Plant n Lombok
Timur Regency (stalks), 2019–2022**

Jenis Tanaman Kind of Plants	2019	2020	2021	2022 ¹
(1)	(2)	(3)	(4)	(5)
Anthurium Bunga/ Flamingo Lily Flower	-	-	-	-
Anthurium Daun/ Anthurium	-	-
Balanceng/ Dieffenbacia	-	-
Dracaena/ Dracaena	-	-	-	-
Euphorbia/ Euphorbia	-	-
Hanjuang/ Cordyline	-	-	-	-
Herbras/ Gerbera	-	-	-	-
Kamboja Jepang/ Adenium	-	-
Keladi Hias/ Caladium	-	-
Krisan/ Chrysantemum	-	-	350	125
Mawar/ Rose	-	-	80	137
Melati/ Jasmine	-	-	-	-
Monstera/ Monstera	-	-
Pakis/ Leather Leaf Fern	-	-	75	65
Palem/ Palm	-	-	30	-
Philodendron/ Philodendron	-	-	10	100
Pisang-Pisangan/ Heliconia	-	-	-	-
Sedap Malam/ Tuberose	3 500	-	-	-
Soka/ Isara	-	-	-	-
Sri Rejeki/ Aglaonema	-	-	-	-
Bromelia/ Bromelia	-	-	10	60
Bugenvil/ Bugenvil	-	40
Pedang-pedangan/ Sansevieria	100	124
Anggrek Pot/ Potted Orchid	-	-
Anggrek Potong/ Cut Orchid	-	-
"Puring/ Croton "	-	40

Catatan/Note: ¹ Satuan produksi dalam pohon/The unit of production are tree

² Satuan produksi dalam kg/The unit of production are kg

Sumber/Source: BPS, Statistik Pertanian Hortikultura SPH-TH/BPS-Statistics Indonesia, Agricultural Statistik for Horticulture SPH-TH

Tabel
Table 5.1.13**Produksi Buah-buahan Menurut Kecamatan dan Jenis Tanaman di Kabupaten Lombok Timur (kuintal), 2021 dan 2022******Production of Fruits by Subdistrict and Kind of Plant in Lombok Timur Regency (kuintal), 2021 and 2022****

Kecamatan Subdistrict	Mangga/Mango		Durian/Durian	
	2021	2022*	2021	2022*
(1)	(2)	(3)	(4)	(5)
1. Keruak	459	3 080	-	-
2. Jerowaru	3 841	172 693	-	-
3. Sakra	1 790	39 000	-	-
4. Sakra Barat	7 720	2 190	-	-
5. Sakra Timur	2 152	52 605	-	-
6. Terara	-	1 135	-	13
7. Montong Gading	877	1 992	2 362	811
8. Sikur	750	930	30 730	1 091
9. Masbagik	327	255	824	454
10. Pringgasela	9 759	38 938	11 975	2 112
11. Sukamulia	313	1 244	-	-
12. Suralaga	2 402	26 170	35	119
13. Selong	4 554	3 770	21	79
14. Labuhan Haji	4 172	48 268	-	-
15. Pringgabaya	2 547	34 419	-	-
16. Suela	-	-	-	-
17. Aikmel	-	-	532	-
18. Wanasaba	9 377	77 998	3 168	1 092
19. Sembalun	14 556	621	5 491	3 031
20. Lenek	-	-	-	-
21. Sambelia	88	4 115	-	-
Lombok Timur	65 683	509 423	55 138	8 800

Lanjutan Tabel/Continued Table 5.1.13

Kecamatan Subdistrict	Jeruk Siam/Orange/Tangerine		Pisang/Banana	
	2021	2022 ^x	2021	2022 ^x
(1)	(6)	(7)	(8)	(9)
1. Keruak	-	-	1 855	3 515
2. Jerowaru	391	5 390	6 470	63 768
3. Sakra	-	-	532	5 910
4. Sakra Barat	6 227	475	1 217	181
5. Sakra Timur	-	-	2 663	670
6. Terara	-	-	2 802	2 974
7. Montong Gading	380	6 815	154	2 588
8. Sikur	4 288	11 000	1 694	75
9. Masbagik	99	89	579	543
10. Pringgasela	7 136	5 772	252	10 087
11. Sukamulia	35	31	72 340	110 670
12. Suralaga	2 572	8 740	6 153	35 636
13. Selong	16	5	1 861	1 773
14. Labuhan Haji	33	2 214	4 693	50 463
15. Pringgabaya	-	-	528 806	303 447
16. Suela	-	-	-	-
17. Aikmel	-	-	-	-
18. Wanasaba	13 912	31 600	9 815	14 866
19. Sembalun	4 674	837	10 269	1 756
20. Lenek	-	-	-	-
21. Sambelia	0	85	165	5 934
Lombok Timur	39 763	73 053		

Lanjutan Tabel/*Continued Table* 5.1.13

Kecamatan Subdistrict	Pepaya/Papaya		Salak/Snakefruit	
	2021	2022*	2021	2022*
(1)	(10)	(11)	(12)	(13)
1. Keruak	90	532	-	-
2. Jerowaru	5 005	4 659	-	-
3. Sakra	4 973	5 454	-	-
4. Sakra Barat	2 538	1 167	-	-
5. Sakra Timur	5 551	10 837	-	-
6. Terara	3 531	480	-	-
7. Montong Gading	782	307	115	75
8. Sikur	104	15	-	-
9. Masbagik	324	4 355	-	-
10. Pringgasela	17 517	4 620	160	1
11. Sukamulia	120	224	-	-
12. Suralaga	28 367	10 656	22	22
13. Selong	-	-	-	-
14. Labuhan Haji	458	3 680	-	-
15. Pringgabaya	48 785	26 744	-	-
16. Suela	-	-	-	-
17. Aikmel	-	-	-	-
18. Wanasaba	21 827	4 845	-	-
19. Sembalun	220	65	15	10
20. Lenek	-	-	-	-
21. Sambelia	229	11 006	-	-
Lombok Timur	140 420	89 645	312	108

Lanjutan Tabel/Continued Table 5.1.13

Kecamatan Subdistrict	Alpukat/ Avocado		Nenas/ Pineapple	
	2021	2022*	2021	2022*
(1)	(10)	(11)	(12)	(13)
1. Keruak	-	-	-	-
2. Jerowaru	-	-	-	-
3. Sakra	-	608	-	-
4. Sakra Barat	-	-	-	-
5. Sakra Timur	8	124	-	-
6. Terara	36	1	-	-
7. Montong Gading	379	2 320	-	-
8. Sikur	3 958	2 805	-	-
9. Masbagik	109	-	20 190	121 298
10. Pringgasela	6 850	14 059	811 839	1 229 238
11. Sukamulia	-	-	-	-
12. Suralaga	28	29	-	-
13. Selong	18	55	-	-
14. Labuhan Haji	12	619	3	27
15. Pringgabaya	924	153	-	-
16. Suela	-	-	-	-
17. Aikmel	-	-	-	-
18. Wanasaba	647	2 905	-	-
19. Sembalun	51 151	3 388	-	-
20. Lenek	-	-	-	-
21. Sambelia	-	-	-	-
Lombok Timur	64 119	27 064	832 031	1 350 563

Catatan/Note: ...

Sumber/Source: BPS, Statistik Pertanian Hortikultura SPH-BST/BPS-Statistics Indonesia, Agricultural Statistic for Horticulture SPH-BST

Tabel
Table 5.1.14**Produksi Buah-Buahan dan Sayuran Tahunan Menurut Jenis Tanaman di Kabupaten Lombok Timur (kuintal), 2019–2022**
Production of Annual Fruits and Vegetables by Kind of Plant in Lombok Timur Regency (quintal), 2019–2022

Jenis Tanaman/Kind of Plants	2019	2020	2021	2022*
(1)	(2)	(3)	(4)	(5)
<i>Alpukat/ Avocado</i>	24 909	166 273	64 119	27 064
<i>Anggur/ Grape</i>	29	595	8 195	1 448
<i>Apel/ Apple</i>	4 934	7 540	84	3
<i>Belimbing/ Star Fruit</i>	1 396	2 459	1 978	782
<i>Duku/Langsat/Kokosan/ Duku</i>	256	203	973	216
<i>Durian/ Durian</i>	10 989	37 385	55 138	8 800
<i>Jambu Air/ Water Apple</i>	3 902	2 585	9 027	9 984
<i>Jambu Biji/ Guava</i>	8 638	13 480	61 153	28 926
<i>Jengkol/ Jengkol</i>	-	-	-	-
<i>Jeruk Besar/ Pomelo</i>	2 543	3 952	754	423
<i>Jeruk Siam/Keprok/ Orange/Tangerine</i>	30 481	35 560	39 763	73 053
<i>Mangga/ Mango</i>	212 685	314 020	65 683	509 423
<i>Manggis/ Mangosteen</i>	7 213	18 668	3 490	4 368
<i>Melinjo/ Gnetum/Melinjo</i>	1 004	828	3 173	1 448
<i>Nangka/Cempedak/ Jackfruit</i>	118 361	114 844	57 284	193 567
<i>Nenas/ Pineapple</i>	743 575	460 467	832 031	1 350 563
<i>Pepaya/ Papaya</i>	38 455	41 898	140 420	89 645
<i>Petai/ Twisted Cluster Bean</i>	5	10	-	-

Lanjutan Tabel/Continued Table 5.1.14

Jenis Tanaman/Kind of Plants	2019	2020	2021	2022 ^x
(1)	(2)	(3)	(4)	(5)
Rambutan/ Rambutan	3 907	3 453	6 543	3 502
Salak/ Snakefruit	114	216	312	108
Sawo/ Sapodilla/Sawo	10 876	21 193	11 501	30 601
Sirsak/ Soursop	23 731	71 059	420 919	241 307
Sukun/ Breadfruit	758	503	1 763	1 346
Buah Naga/ Hylocereus polyrhizus	1 441	3 504
Jeruk Lemon/ Lemon	29	54
Lengkeng/ Dimocarpus longan	3 911	2 540

Catatan/Note: ...

Sumber/Source: BPS, Statistik Pertanian Hortikultura SPH-BST/BPS-Statistics Indonesia, Agricultural Statistic for Horticulture SPH-BST

**5.2 PERKEBUNAN
ESTATE CROPS**

Tabel 5.2.1 Luas Areal Tanaman Perkebunan Menurut Kecamatan dan Jenis Tanaman di Kabupaten Lombok Timur (ha), 2021 dan 2022
Planted Area of Estate Crops by Subdistrict and Type of Crops in Lombok Timur Regency (ha), 2021 and 2022

Kecamatan Subdistrict	Kelapa Sawit/Oil Palm		Kelapa/Coconut	
	2021	2022 ^x	2021	2022 ^x
(1)	(2)	(3)	(4)	(5)
1. Keruak	-	-	400	400,97
2. Jerowaru	-	-	345	345,30
3. Sakra	-	-	142	143,00
4. Sakra Barat	-	-	46	47,00
5. Sakra Timur	-	-	103	104,00
6. Terara	-	-	634	634,40
7. Montong Gading	-	-	962	963,46
8. Sikur	-	-	327	327,00
9. Masbagik	-	-	242	242,00
10. Pringgasela	-	-	553	552,70
11. Sukamulia	-	-	441	442,00
12. Suralaga	-	-	640	641,00
13. Selong	-	-	846	847,00
14. Labuhan Haji	-	-	2 271	
15. Pringgabaya	-	-	1 463	
16. Suela	-	-	297	297,00
17. Aikmel	-	-	435	435,68
18. Wanasaba	-	-	422	421,61
19. Sembalun	-	-	387	398,00
20. Lenek	-	-	-	
21. Sambelia	-	-	918	
Lombok Timur	-	-	11 873	933,59

Lanjutan Tabel/Continued Table 5.2.1

Kecamatan Subdistrict	Karet/Rubber		Kopi/Coffee	
	2021	2022 ^x	2021	2022 ^x
(1)	(6)	(7)	(8)	(9)
1. Keruak	-	-	-	-
2. Jerowaru	-	-	-	-
3. Sakra	-	-	-	-
4. Sakra Barat	-	-	-	-
5. Sakra Timur	-	-	-	-
6. Terara	-	-	-	-
7. Montong Gading	-	-	36	-
8. Sikur	-	-	52	-
9. Masbagik	-	-	2	-
10. Pringgasela	-	-	461	-
11. Sukamulia	-	-	-	-
12. Suralaga	-	-	-	-
13. Selong	-	-	-	42,00
14. Labuhan Haji	-	-	-	60,00
15. Pringgabaya	-	-	-	2,00
16. Suela	-	-	12	473,00
17. Aikmel	-	-	156	-
18. Wanasaba	-	-	64	-
19. Sembalun	-	-	1 328	-
20. Lenek	-	-	-	-
21. Sambelia	-	-	-	-
Lombok Timur	-	-	2 110	

Lanjutan Tabel/*Continued Table* 5.2.1

Kecamatan Subdistrict	Kakao/Cocoa		Tebu/Sugar cane	
	2021	2022 ^x	2021	2022 ^x
(1)	(10)	(11)	(12)	(13)
1. Keruak	-	...	-	-
2. Jerowaru	2	...	-	-
3. Sakra	-	...	-	-
4. Sakra Barat	-	...	-	-
5. Sakra Timur	1	...	-	-
6. Terara	10	...	-	-
7. Montong Gading	180	...	-	-
8. Sikur	130	...	-	-
9. Masbagik	89	...	-	-
10. Pringgasela	320	...	-	-
11. Sukamulia	1	...	-	-
12. Suralaga	34	...	-	-
13. Selong	22	...	-	-
14. Labuhan Haji	70	...	-	-
15. Pringgabaya	91	...	-	-
16. Suela	108	...	-	-
17. Aikmel	314	...	-	-
18. Wanasaba	401	...	-	-
19. Sembalun	121	...	-	-
20. Lenek	-	...	-	-
21. Sambelia	45	...	-	-
Lombok Timur	1 940	...	-	-

Lanjutan Tabel/Continued Table 5.2.1

Kecamatan Subdistrict	Tembakau Virginia		Tembakau Rakyat	
	2021	2022 ^x	2021	2022 ^x
(1)	(14)	(15)	(16)	(17)
1. Keruak	...	1.995,95	...	57,00
2. Jerowaru	...	3.262,42	...	217,00
3. Sakra	...	1.328,93	...	219,30
4. Sakra Barat	...	1.480,64	...	259,50
5. Sakra Timur	...	2.746,43	...	678,00
6. Terara	...	879,54	...	29,00
7. Montong Gading	...	72,29	...	25,50
8. Sikur	...	466,96	...	-
9. Masbagik	...	4,00	...	55,00
10. Pringgasela	...	-	...	87,00
11. Sukamulia	...	420,93	...	153,00
12. Suralaga	...	167,69	...	359,00
13. Selong	...	166,99	...	427,00
14. Labuhan Haji	...	-	...	598,80
15. Pringgabaya	...	-	...	
16. Suela	...	67,71	...	
17. Aikmel	
18. Wanasaba	
19. Sembalun	...	2,20	...	82,50
20. Lenek	
21. Sambelia	
Lombok Timur	

Catatan/Note: ...

Sumber/Source: ...

Tabel
Table 5.2.2**Produksi Perkebunan Menurut Kecamatan dan Jenis Tanaman di Kabupaten Lombok Timur (ton), 2021 dan 2022***Production of Estates by Subdistrict and Type of Crops in*

Kecamatan Subdistrict	Kelapa Sawit/Oil Palm		Kelapa/Coconut	
	2021	2022 ^x	2021	2022 ^x
(1)	(2)	(3)	(4)	(5)
1. Keruak	-	-	242	341,00
2. Jerowaru	-	-	371	451,00
3. Sakra	-	-	78	134,61
4. Sakra Barat	-	-	14	52,00
5. Sakra Timur	-	-	45	44,00
6. Terara	-	-	682	854,90
7. Montong Gading	-	-	739	638,50
8. Sikur	-	-	233	389,00
9. Masbagik	-	-	33	615,00
10. Pringgasela	-	-	249	427,89
11. Sukamulia	-	-	359	426,02
12. Suralaga	-	-	443	557,02
13. Selong	-	-	1 195	924,00
14. Labuhan Haji	-	-	1 702	
15. Pringgabaya	-	-	1 483	
16. Suela	-	-	141	319,54
17. Aikmel	-	-	335	327,89
18. Wanasaba	-	-	430	232,90
19. Sembalun	-	-	127	229,03
20. Lenek	-	-	-	
21. Sambelia	-	-	424	
Lombok Timur	-	-	9 324	669,09

Lanjutan Tabel/*Continued Table* 5.2.2

Kecamatan Subdistrict	Karet/Rubber		Kopi/Coffee	
	2021	2022 ^x	2021	2022 ^x
(1)	(6)	(7)	(8)	(9)
1. Keruak	-	-	-	
2. Jerowaru	-	-	-	
3. Sakra	-	-	-	
4. Sakra Barat	-	-	-	
5. Sakra Timur	-	-	-	
6. Terara	-	-	-	
7. Montong Gading	-	-	5	
8. Sikur	-	-	15	
9. Masbagik	-	-	1	
10. Pringgasela	-	-	207	
11. Sukamulia	-	-	-	
12. Suralaga	-	-	-	
13. Selong	-	-	-	4,20
14. Labuhan Haji	-	-	-	15,89
15. Pringgabaya	-	-	-	2,90
16. Suela	-	-	13	272,83
17. Aikmel	-	-	105	
18. Wanasaba	-	-	21	
19. Sembalun	-	-	532	
20. Lenek	-	-	-	
21. Sambelia	-	-	-	
Lombok Timur	-	-	899	

Lanjutan Tabel/*Continued Table* 5.2.2

Kecamatan Subdistrict	Kakao/Cocoa		Tebu/Sugar cane	
	2021	2022 ^x	2021	2022 ^x
(1)	(10)	(11)	(12)	(13)
1. Keruak	-	...	-	-
2. Jerowaru	-	...	-	-
3. Sakra	-	...	-	-
4. Sakra Barat	-	...	-	-
5. Sakra Timur	-	...	-	-
6. Terara	-	...	-	-
7. Montong Gading	12	...	-	-
8. Sikur	17	...	-	-
9. Masbagik	4	...	-	-
10. Pringgasela	235	...	-	-
11. Sukamulia	-	...	-	-
12. Suralaga	9	...	-	-
13. Selong	8	...	-	-
14. Labuhan Haji	33	...	-	-
15. Pringgabaya	44	...	-	-
16. Suela	87	...	-	-
17. Aikmel	300	...	-	-
18. Wanasaba	142	...	-	-
19. Sembalun	47	...	-	-
20. Lenek	-	...	-	-
21. Sambelia	8	...	-	-
Lombok Timur	947	...	-	-

Lanjutan Tabel/*Continued Table* 5.2.2

Kecamatan <i>Subdistrict</i>	Tembakau Virginia		Tembakau Rakyat	
	2021	2022 ^x	2021	2022 ^x
(1)	(14)	(15)	(16)	(17)
1. Keruak	...	3.381,54	...	145,42
2. Jerowaru	...	5.010,43	...	243,47
3. Sakra	...	2.679,36	...	374,15
4. Sakra Barat	...	2.779,55	...	375,50
5. Sakra Timur	...	4.439,35	...	852,31
6. Terara	...	2.079,15	...	140,67
7. Montong Gading	...	115,69	...	195,95
8. Sikur	...	800,65	...	-
9. Masbagik	...	6,89	...	163,76
10. Pringgasela	...	-	...	237,34
11. Sukamulia	...	1.417,29	...	288,35
12. Suralaga	...	281,35	...	767,53
13. Selong	...	265,44	...	756,43
14. Labuhan Haji	...	-	...	
15. Pringgabaya	...	-	...	
16. Suela	...	88,20	...	
17. Aikmel	
18. Wanasaba	
19. Sembalun	...	3,34	...	294,63
20. Lenek	
21. Sambelia	
Lombok Timur	

Catatan/*Note*: ...

Sumber/*Source*: ...

5.3 TANAMAN PANGAN FOOD CROPS

Tabel 5.3.1 Luas Panen Tanaman Pangan Menurut Kecamatan dan Jenis Tanaman di Kabupaten Lombok Timur (ha), 2020 dan 2021
Harvested Area of Food Crops by Subdistrict and Kind of Plant in Lombok Timur Regency (ha), 2020 and 2021

Kecamatan Subdistrict	Padi Sawah / Wetland Paddy		Padi Ladang / Dryland Paddy	
	2020	2021	2020	2021
(1)	(2)	(3)	(4)	(5)
1 Keruak	2 322	2 264	-	45
2 Jerowaru	3 666	4 524	652	115
3 Sakra	2 498	2 566	-	-
4 Sakra Barat	4 436	3 320	-	-
5 Sakra Timur	3 254	2 603	-	-
6 Terara	4 466	4 372	-	-
7 Montong Gading	6 563	6 129	-	-
8 Sikur	4 171	6 177	-	-
9 Masbagik	5 390	4 287	-	60
10 Pringgasela	3 997	3 472	-	-
11 Sukamulia	1 100	1 056	-	-
12 Suralaga	1 722	1 308	-	-
13 Selong	2 315	1 621	-	-
14 Labuhan Haji	1 468	1 429	-	-
15 Pringgabaya	4 773	4 503	43	105
16 Suela	2 122	2 904	1 638	525
17 Aikmel	7 531	5 444	591	29
18 Wanasaba	3 591	2 372	1 340	655
19 Sembalun	9	54	688	-
20 Lenek	...	-	...	-
21 Sambelia	2 423	2 802	537	66
Lombok Timur	67 817	63 206	5 489	1 600

Lanjutan Tabel/Continued Table 5.3.1

Kecamatan Subdistrict	Padi Sawah + Padi Ladang / Wetland Paddy + Dryland Paddy		Jagung / Maize	
	2020	2021	2020	2021
(1)	(6)	(7)	(8)	(9)
1. Keruak	2 322	2 309	133	125
2. Jerowaru	4 318	4 639	3 128	5 927
3. Sakra	2 498	2 566	112	149
4. Sakra Barat	4 436	3 320	36	70
5. Sakra Timur	3 254	2 603	8	7
6. Terara	4 466	4 372	409	521
7. Montong Gading	6 563	6 129	180	58
8. Sikur	4 171	6 177	116	114
9. Masbagik	5 390	4 347	50	336
10. Pringgasele	3 997	3 472	216	450
11. Sukamulia	1 100	1 056	148	162
12. Suralaga	1 722	1 308	355	226
13. Selong	2 315	1 621	202	268
14. Labuhan Haji	1 468	1 429	1 447	1 839
15. Pringgabaya	4 816	4 608	5 941	6 383
16. Suela	3 760	3 429	2 796	2 164
17. Aikmel	8 122	5 473	1 824	1 582
18. Wanasaba	4 931	3 027	1 121	654
19. Sembalun	697	54	230	-
20. Lenek	...	-	...	-
21. Sambelia	2 960	2 868	3 435	4 117
Lombok Timur	73 306	64 806	21 887	25 152

Lanjutan Tabel/Continued Table 5.3.1

Kecamatan Subdistrict	Kedelai / Soybean		Kacang Tanah / Peanuts	
	2020	2021	2020	2021
(1)	(6)	(7)	(8)	(9)
1. Keruak	57	-	6	6
2. Jerowaru	334	50	-	5
3. Sakra	31	-	10	8
4. Sakra Barat	25	2	10	18
5. Sakra Timur	-	-	-	-
6. Terara	44	24	13	9
7. Montong Gading	2	-	-	-
8. Sikur	8	33	2	-
9. Masbagik	-	-	-	51
10. Pringgasela	-	-	1	-
11. Sukamulia	60	-	-	1
12. Suralaga	-	-	28	-
13. Selong	1	-	7	7
14. Labuhan Haji	-	-	-	49
15. Pringgabaya	-	-	6	164
16. Suela	-	-	23	50
17. Aikmel	-	979	11	65
18. Wanasaba	81	-	186	242
19. Sembalun	-	-	8	-
20. Lenek	...	-	...	-
21. Sambelia	-	-	194	311
Lombok Timur	643	1088	505	986

Lanjutan Tabel/Continued Table 5.3.1

Kecamatan Subdistrict	Kacang Hijau / Mungbean		Ubi Kayu / Cassava	
	2020	2021	2020	2021
(1)	(6)	(7)	(8)	(9)
1. Keruak	47	11	13	18
2. Jerowaru	-	176	-	-
3. Sakra	-	21	-	-
4. Sakra Barat	5	41	-	-
5. Sakra Timur	-	-	-	-
6. Terara	-	-	4	-
7. Montong Gading	-	-	8	8
8. Sikur	-	-	5	3
9. Masbagik	-	-	2	17
10. Pringgasela	-	-	22	45
11. Sukamulia	-	-	7	9
12. Suralaga	-	-	136	19
13. Selong	-	-	48	-
14. Labuhan Haji	-	-	411	200
15. Pringgabaya	3	2	75	100
16. Suela	-	-	-	4
17. Aikmel	-	-	34	154
18. Wanasaba	13	-	103	69
19. Sembalun	-	-	10	-
20. Lenek	...	-
21. Sambelia	16	5	24	34
Lombok Timur	84	256	902	680

Lanjutan Tabel/*Continued Table* 5.3.1

Kecamatan <i>Subdistrict</i>	Ubi Jalar / <i>Sweet Potato</i>	
	2020	2021
(1)	(6)	(7)
1. Keruak	3	-
2. Jerowaru	-	6
3. Sakra	-	-
4. Sakra Barat	-	-
5. Sakra Timur	-	-
6. Terara	25	8
7. Montong Gading	3	-
8. Sikur	-	-
9. Masbagik	-	44
10. Pringgasela	7	14
11. Sukamulia	-	-
12. Suralaga	56	17
13. Selong	8	-
14. Labuhan Haji	-	-
15. Pringgabaya	10	-
16. Suela	6	1
17. Aikmel	9	48
18. Wanasaba	118	92
19. Sembalun	13	-
20. Lenek	...	
21. Sambelia	11	13
Lombok Timur	269	243

Catatan/*Note*: Data Kecamatan Aikmel masih termasuk Kecamatan Lenek / *The Data of Aikmel Subdistrict is including Lenek Subdistrict*

Sumber/*Source*: Dinas Pertanian Kabupaten Lombok Timur / *Agriculture Office of Lombok Timur Regency*

Tabel
Table 5.3.2

Produksi Tanaman Pangan Menurut Kecamatan dan Jenis Tanaman di Kabupaten Lombok Timur (ton), 2020 dan 2021

Production of Food Crops by Subdistrict and Kind of Plant in Lombok Timur Regency (ton), 2020 and 2021

Kecamatan Subdistrict	Padi Sawah / Wetland Paddy		Padi Ladang / Dryland Paddy	
	2020	2021	2020	2021
(1)	(2)	(3)	(4)	(5)
1. Keruak	12 908	12 307	-	182
2. Jerowaru	21 368	24 590	2 636	465
3. Sakra	13 886	13 949	-	-
4. Sakra Barat	24 660	18 048	-	-
5. Sakra Timur	18 089	14 150	-	-
6. Terara	24 826	23 766	-	-
7. Montong Gading	36 484	33 317	-	-
8. Sikur	23 186	33 578	-	-
9. Masbagik	29 963	23 304	-	243
10. Pringgasela	22 219	18 874	-	-
11. Sukamulia	6 115	5 740	-	-
12. Suralaga	9 573	7 110	-	-
13. Selong	12 869	8 812	-	-
14. Labuhan Haji	8 160	7 768	-	-
15. Pringgabaya	26 598	24 478	174	425
16. Suela	14 279	15 786	6 622	2 123
17. Aikmel	42 760	29 591	2 387	117
18. Wanasaba	21 994	12 894	5 418	2 648
19. Sembalun	1 093	294	2 782	-
20. Lenek
21. Sambelia	14 284	15 232	2 171	267
Lombok Timur	385 314	343 588	22 190	6 469

Lanjutan Tabel/Continued Table 5.3.2

Kecamatan Subdistrict	Padi Sawah + Padi Ladang / Wetland Paddy + Dryland Paddy		Jagung / Maize	
	2020	2021	2020	2021
(1)	(6)	(7)	(8)	(9)
1. Keruak	12 908	12 472	851	618
2. Jerowaru	24 004	25 055	20 010	29 312
3. Sakra	13 886	13 861	716	737
4. Sakra Barat	24 660	17 933	230	346
5. Sakra Timur	18 089	14 060	51	35
6. Terara	24 826	23 616	2 616	2 577
7. Montong Gading	36 484	33 106	1 151	287
8. Sikur	23 186	33 366	742	564
9. Masbagik	29 963	23 481	320	1 662
10. Pringgasea	22 219	18 754	1 382	2 226
11. Sukamulia	6 115	5 704	947	801
12. Suralaga	9 573	7 065	2 271	1 118
13. Selong	12 869	8 756	1 292	1 326
14. Labuhan Haji	8 160	7 719	9 256	9 097
15. Pringgabaya	26 772	24 891	38 005	31 570
16. Suela	20 902	18 522	17 886	10 703
17. Aikmel	45 147	29 561	11 670	7 826
18. Wanasaba	27 411	16 351	7 171	3 235
19. Sembalun	3 875	292	1 471	-
20. Lenek
21. Sambelia	16 455	15 492	21 974	20 363
Lombok Timur	407 504	350 057	140 013	124 402

Lanjutan Tabel/Continued Table 5.3.2

Kecamatan Subdistrict	Kedelai / Soybean		Kacang Tanah / Peanut	
	2020	2021	2020	2021
(1)	(6)	(7)	(8)	(9)
1. Keruak	-	-	16	10
2. Jerowaru	100	73	-	8
3. Sakra	-	-	20	13
4. Sakra Barat	-	3	-	30
5. Sakra Timur	-	-	-	-
6. Terara	355	35	11	15
7. Montong Gading	-	-	5	-
8. Sikur	7	48	2	-
9. Masbagik	-	-	54	85
10. Pringgasela	-	-	-	-
11. Sukamulia	-	-	-	2
12. Suralaga	-	-	2	-
13. Selong	-	-	-	12
14. Labuhan Haji	5	-	4	82
15. Pringgabaya	-	-	14	274
16. Suela	-	-	-	84
17. Aikmel	1 497	1 420	98	108
18. Wanasaba	-	-	533	404
19. Sembalun	-	-	-	-
20. Lenek
21. Sambelia	-	-	402	520
Lombok Timur	1 964	1 578	1 160	1 647

Lanjutan Tabel/*Continued Table* 5.3.2

Kecamatan Subdistrict	Kacang Hijau / Mungbean		Ubi Kayu / Cassava	
	2020	2021	2020	2021
(1)	(6)	(7)	(8)	(9)
1. Keruak	-	12	342	363
2. Jerowaru	665	200	-	-
3. Sakra	-	24	-	-
4. Sakra Barat	2	46	-	-
5. Sakra Timur	-	-	-	-
6. Terara	-	-	-	-
7. Montong Gading	-	-	500	161
8. Sikur	1	-	105	60
9. Masbagik	-	-	710	343
10. Pringgasela	-	-	1 420	907
11. Sukamulia	-	-	342	181
12. Suralaga	-	-	2 366	383
13. Selong	-	-	-	-
14. Labuhan Haji	5	-	7 151	4 031
15. Pringgabaya	4	2	1 315	2 016
16. Suela	-	-	-	81
17. Aikmel	-	-	2 885	3 097
18. Wanasaba	-	-	1 525	1 391
19. Sembalun	-	-	79	-
20. Lenek
21. Sambelia	31	6	868	685
Lombok Timur	709	290	19 607	13 699

Lanjutan Tabel/Continued Table 5.3.2

Kecamatan Subdistrict	Ubi Jalar / Sweet Potato	
	2020	2021
(1)	(6)	(7)
1. Keruak	40	-
2. Jerowaru	99	107
3. Sakra	-	-
4. Sakra Barat	-	-
5. Sakra Timur	-	-
6. Terara	79	138
7. Montong Gading	198	-
8. Sikur	20	-
9. Masbagik	377	759
10. Pringgaseia	178	241
11. Sukamulia	-	-
12. Suralaga	734	293
13. Selong	-	-
14. Labuhan Haji	119	-
15. Pringgabaya	-	-
16. Suela	-	17
17. Aikmel	383	823
18. Wanasaba	1 864	1 587
19. Sembalun	-	-
20. Lenek	...	
21. Sambelia	555	224
Lombok Timur	4 646	4 190

Catatan/Note: Data Kecamatan Aikmel masih termasuk Kecamatan Lenek / The Data of Aikmel Subdistrict is including Lenek Subdistrict

Sumber/Source: Dinas Pertanian Kabupaten Lombok Timur / Agriculture Office of Lombok Timur Regency

Tabel 5.3.3 **Jumlah Kelompok Pertanian Menurut Kecamatan di Kabupaten Lombok Timur, 2021**
Number of Farm Groups by Subdistrict in Lombok Timur Regency, 2021

Kecamatan Subdistrict	Kelompok Pertanian Farm Group	Keterangan Description
(1)	(2)	(3)
1. Keruak	65	...
2. Jerowaru	105	...
3. Sakra	83	...
4. Sakra Barat	62	...
5. Sakra Timur	52	...
6. Terara	83	...
7. Montong Gading	40	...
8. Sikur	75	...
9. Masbagik	52	...
10. Pringgasela	65	...
11. Sukamulia	38	...
12. Suralaga	59	...
13. Selong	41	...
14. Labuhan Haji	55	...
15. Pringgabaya	91	...
16. Suela	32	...
17. Aikmel	118	...
18. Wanasaba	61	...
19. Sembalun	29	...
20. Lenek
21. Sambelia	50	...
Lombok Timur	1 256	...

Catatan/Note:

Sumber/Source: Dinas Pertanian Kabupaten Lombok Timur / Agriculture Office of Lombok Timur Regency

**5.4 PETERNAKAN
LIVESTOCK**

Tabel 5.4.1 Populasi Ternak Menurut Kecamatan dan Jenis Ternak di Kabupaten Lombok Timur, 2020 dan 2021
Table 5.4.1 Livestock Population by Subdistrict and Kind of Livestock in Lombok Timur Regency, 2020 and 2021

Kecamatan Subdistrict	Sapi/Cow		Kerbau/Buffalo	
	2020	2021	2020	2021
(1)	(2)	(3)	(4)	(5)
1. Keruak	569	838	618	618
2. Jerowaru	1 697	1 808	1 858	1 858
3. Sakra	2 598	2 826	2	2
4. Sakra Barat	3 864	4 227	112	112
5. Sakra Timur	1 307	1 766	140	140
6. Terara	12 440	12 712	0	0
7. Montong Gading	9 708	10 069	0	0
8. Sikur	9 678	10 027	2	2
9. Masbagik	8 091	9 133	0	0
10. Pringgasele	15 973	17 072	0	0
11. Sukamulia	1 223	2 164	0	0
12. Suralaga	4 991	6 195	0	0
13. Selong	3 610	3 509	0	0
14. Labuhan Haji	4 822	4 775	0	0
15. Pringgabaya	5 422	5 622	888	888
16. Suela	9 402	10 339	0	0
17. Aikmel	9 439	10 446	0	0
18. Wanasaba	10 160	11 343	0	0
19. Sembalun	11 372	12 285	0	0
20. Lenek	9 340	9 526	0	0
21. Sambia	10 748	11 105	1 340	1 340
Lombok Timur	146 454	157 787	4 960	4 960

Lanjutan Tabel/Continued Table 5.4.1

Kecamatan Subdistrict	Kambing/Goat		Domba/Sheep	
	2020	2021	2020	2021
(1)	(6)	(7)	(8)	(9)
1 Keruak	10 966	13 303	935	725
2 Jerowaru	15 680	16 086	2 232	2 286
3 Sakra	7 799	9 968	-	-
4 Sakra Barat	10 415	10 086	-	-
5 Sakra Timur	5 114	5 711	-	-
6 Terara	1 556	1 569	-	-
7 Montong Gading	405	405	-	-
8 Sikur	431	610	-	-
9 Masbagik	2 362	2 625	-	-
10 Pringgasela	1 691	2 020	-	-
11 Sukamulia	860	926	-	1
12 Suralaga	708	1 169	-	-
13 Selong	2 030	1 232	-	-
14 Labuhan Haji	1 131	956	-	1
15 Pringgabaya	7 965	7 968	5 273	5 273
16 Suela	3 435	3 503	-	-
17 Aikmel	3 105	3 063	-	-
18 Wanasaba	3 069	2 942	-	-
19 Sembalun	2 518	2 460	-	-
20 Lenek	1 240	1 264	-	-
21 Sambelia	8 749	8 749	1 686	1 686
Lombok Timur	91 229	96 615	10 126	9 972

Lanjutan Tabel/Continued Table 5.4.1

Kecamatan Subdistrict	Kuda/Horse	
	2020	2021
(1)	(10)	(11)
1. Keruak	68	86
2. Jerowaru	20	20
3. Sakra	82	81
4. Sakra Barat	162	140
5. Sakra Timur	142	168
6. Terara	52	52
7. Montong Gading	53	53
8. Sikur	140	304
9. Masbagik	563	570
10. Pringgasela	16	14
11. Sukamulia	64	64
12. Suralaga	56	85
13. Selong	93	36
14. Labuhan Haji	124	65
15. Pringgabaya	1 219	1 256
16. Suela	0	-
17. Aikmel	346	346
18. Wanasaba	32	32
19. Sembalun	149	149
20. Lenek	27	27
21. Sambelia	93	82
Lombok Timur	3 501	3 630

Catatan/Note: ...

Sumber/Source: Dinas Peternakan dan Kesehatan Hewan Kabupaten Lombok Timur/ Livestock and Animal Health Office of Lombok Timur Regency

Tabel
Table 5.4.2

Populasi Unggas Menurut Kecamatan dan Jenis Unggas di Kabupaten Lombok Timur 2020 dan 2021
Poultry Population by Subdistrict and Kind of Poultry in Lombok Timur Regency, 2020 and 2021

Kecamatan Subdistrict	Ayam Kampung/ Native Chicken		Ayam Ras /Broiler	
	2020	2021	2020	2021
(1)	(2)	(3)	(4)	(5)
1. Keruak	51 332	58 310	71 100	80 126
2. Jerowaru	19 671	20 114	14 500	15 935
3. Sakra	144 567	133 355	-	72 000
4. Sakra Barat	138 580	139 097	195 500	205 500
5. Sakra Timur	107 645	100 232	292 254	307 159
6. Terara	114 922	114 922	139 240	197 390
7. Montong Gading	75 745	75 745	16 000	16 000
8. Sikur	62 477	64 101	61 900	67 300
9. Masbagik	92 101	96 680	829 463	866 527
10. Pringgasela	183 033	183 345	4 674 609	806 933
11. Sukamulia	6 624	10 492	630 450	662 450
12. Suralaga	20 194	39 106	595 500	802 000
13. Selong	29 872	24 573	84 593	254 900
14. Labuhan Haji	21 620	14 995	136 800	155 500
15. Pringgabaya	270 016	278 112	104 065	109 264
16. Suela	66 594	67 875	11 022	12 243
17. Aikmel	55 532	55 532	190 634	201 634
18. Wanasaba	14 314	13 573	611 400	646 900
19. Sembalun	40 692	40 692	15 500	16 500
20. Lenek	35 354	36 062	-	-
21. Sambelia	55 657	57 323	4 550	4 311
Lombok Timur	1 606 542	1 624 236	8 679 080	5 500 572

Lanjutan Tabel/Continued Table 5.4.2

Kecamatan Subdistrict	Ayam Ras Petelur / Broiler Egg Layer		Itik/Duck	
	2020	2021	2020	2021
(1)	(6)	(7)	(8)	(9)
1 Keruak	27 200	39 800	3 718	3 895
2 Jerowaru	3 800	3 907	500	513
3 Sakra	300	1 985	532	2 444
4 Sakra Barat	9 100	9 556	2 337	2 654
5 Sakra Timur	41 100	42 630	5 350	5 967
6 Terara	13 380	13 380	14 717	20 117
7 Montong Gading	33 204	38 704	7 876	7 876
8 Sikur	13 470	23 000	5 511	6 467
9 Masbagik	42 347	49 938	12 369	13 017
10 Pringgasela	26 786	21 380	9 279	9 662
11 Sukamulia	53 606	32 806	975	1 300
12 Suralaga	70 758	81 378	3 877	8 114
13 Selong	15 273	10 274	2 917	3 308
14 Labuhan Haji	67 430	66 863	1 646	1 799
15 Pringgabaya	31 800	31 800	4 056	4 195
16 Suela	2 938	2 997	3 200	5 664
17 Aikmel	15 350	10 350	46 777	27 076
18 Wanasaba	46 400	43 970	1 503	4 885
19 Sembalun	3 600	1 600	16 275	817
20 Lenek	-	-	801	16 275
21 Sambelia	5 030	-	2 436	2 560
Lombok Timur	522 872	526 318	146 652	148 605

Lanjutan Tabel/*Continued Table* 5.4.2

Kecamatan Subdistrict	Merpati/Pigeon	
	2020	2021
(1)	(10)	(11)
1. Keruak	3 541	5 488
2. Jerowaru	234	241
3. Sakra	10 511	9 670
4. Sakra Barat	3 491	3 663
5. Sakra Timur	4 244	4 337
6. Terara	7 218	7 200
7. Montong Gading	5 094	5 094
8. Sikur	5 866	2 778
9. Masbagik	14 231	15 296
10. Pringgasela	1 622	2 417
11. Sukamulia	1 908	2 977
12. Suralaga	4 995	10 021
13. Selong	5 359	4 049
14. Labuhan Haji	1 783	1 778
15. Pringgabaya	2 581	2 757
16. Suela	2 166	2 210
17. Aikmel	3 122	3 122
18. Wanasaba	2 356	2 341
19. Sembalun	1 889	1 792
20. Lenek	237	242
21. Sambelia	2 150	2 262
Lombok Timur	84 598	89 735

Catatan/Note: ...

Sumber/Source: Dinas Peternakan dan Kesehatan Hewan Kabupaten Lombok Timur/ *Livestock and Animal Health Office of Lombok Timur Regency*

**5.5 PERIKANAN
FISHERY**

Tabel 5.5.1 **Produksi Perikanan Tangkap (ton) Menurut Kecamatan dan Subsektor di Kabupaten Lombok Timur, 2020 - 2021**
Production of Capture Fisheries (ton) by Subdistrict and Subsector in Lombok Timur Regency, 2020 - 2021

Kecamatan Subdistrict	Perikanan Laut		Perikanan Umum	
	2020	2021	2020	2021
(1)	(2)	(3)	(4)	(5)
1. Keruak	7 200	9 895	-	-
2. Jerowaru	4 313	5 436	-	-
3. Sakra	-	-	-	-
4. Sakra Barat	-	-	-	-
5. Sakra Timur	662	850	-	-
6. Terara	-	-	166	174
7. Montong Gading	-	-	-	-
8. Sikur	-	-	-	-
9. Masbagik	-	-	-	-
10. Pringgasela	-	-	-	-
11. Sukamulia	-	-	-	-
12. Suralaga	-	-	-	-
13. Selong	-	-	-	-
14. Labuhan Haji	846	614	-	-
15. Pringgabaya	5 522	6 385	-	-
16. Suela	-	-	-	-
17. Aikmel	-	-	-	-
18. Wanasaba	-	-	-	-
19. Sembalun	-	-	-	-
20. Lenek	-	-	-	-
21. Sambelia	957	843	-	-
Lombok Timur	19 500	24 023	166	174

Catatan/Note: ...

Sumber/Source: Dinas Kelautan dan Perikanan Kabupaten Lombok Timur/ Marine and Fishery Office of Lombok Timur Regency

Tabel
Table 5.5.2

**Jumlah Perahu/Kapal Menurut Kecamatan dan Jenis Kapal
di Kabupaten Lombok Timur, 2021**
*Number of Fishing Boats by Subdistrict and Type of Boat in
Lombok Timur Regency, 2021*

Kecamatan Subdistrict	Perahu Motor Tempel Speedboat	Perahu tanpa mesin Boat	Kapal Motor Motor Vessel
(1)	(2)	(3)	(4)
1. Keruak	-	2 985	116
2. Jerowaru	26	1 677	-
3. Sakra	-	-	-
4. Sakra Barat	-	-	-
5. Sakra Timur	45	350	-
6. Terara	10	-	-
7. Montong Gading	-	-	-
8. Sikur	-	-	-
9. Masbagik	-	-	-
10. Pringgasela	-	-	-
11. Sukamulia	-	-	-
12. Suralaga	-	-	-
13. Selong	-	-	-
14. Labuhan Haji	35	330	-
15. Pringgabaya	-	1 763	213
16. Suela	-	-	-
17. Aikmel	-	-	-
18. Wanasaba	-	-	-
19. Sembalun	-	-	-
20. Lenek	-	-	-
21. Sambelia	-	685	-
Lombok Timur	116	7 790	329

Catatan/Note: ...

Sumber/Source: Dinas Kelautan dan Perikanan Kabupaten Lombok Timur/ Marine and Fishery Office of Lombok Timur Regency

<https://lomboktimurkab.bps.go.id>

INDUSTRI, PERTAMBANGAN, DAN ENERGI
INDUSTRY, MINING, AND ENERGY

Pada tahun 2020, total pelanggan listrik PLN di Lombok Timur sejumlah 368.966 pelanggan dengan daya terpasang sejumlah 338.675.300 VA.

PENJELASAN TEKNIS**TECHNICAL NOTES**

1. Pelanggan adalah individu atau kelompok, baik rumah tangga, perusahaan atau institusi nonprofit yang membeli air bersih dari perusahaan air bersih.
 2. Jumlah listrik/gas/air bersih yang terjual/didistribusikan adalah banyaknya listrik/gas/air bersih yang disalurkan kepada para pelanggan.
 3. Kapasitas listrik terpasang adalah total kapasitas dari seluruh mesin pembangkit listrik yang dioperasikan.
 4. Listrik yang dibangkitkan adalah jumlah listrik yang dibangkitkan oleh seluruh mesin pembangkit listrik dan dinyatakan dalam satuan dasar Watt hours.
 5. Kapasitas produksi potensial adalah hubungan antara output yang sebenarnya diproduksi dengan peralatan yang terpasang dan potensi output yang dapat diproduksi dengan peralatan terpasang tersebut, jika kapasitas sepenuhnya digunakan.
 6. Volume air bersih yang disalurkan adalah banyaknya air bersih yang disalurkan oleh perusahaan air bersih (dalam satuan m³). Semakin besar volume air bersih yang disalurkan maka akan semakin terpenuhi kebutuhan konsumen akan air bersih.
1. *Customers are individuals or groups, whether household, company or non-profit institutions that buy water supply from watersupply establishment.*
 2. *Sold/Distributed Electricity/gas/ Cleaned Water is total Sold/Distributed Electricity/gas/ Cleaned Water distributed to customers.*
 3. *Installed electricity capacity is the total capacity of all operated power plants machines.*
 4. *Electricity generated is the amount of electricity generated by all power plant engine in Watt hours standard unit.*
 5. *Potential capacity production is relationship between output that is actually produced with the installed equipment, and the potential output which could be produced with it, if capacity was fully used.*
 6. *Volume of water distributed is the amount of water that can be distributed by the water company (in units of m³). The greater the volume of water distributed it will be increasingly fulfilled the needs of consumers for clean water.*

<https://lomboktimurkab.bps.go.id>

ULASAN

Dari segi energi listrik, PLN membagi Kabupaten Lombok Timur menjadi dua rayon yaitu Rayon Selong dan Rayon Pringgabaya. Pada tahun 2020, secara total jumlah pelanggan listrik di Kabupaten Lombok Timur mencapai 368.966 pelanggan.

Jumlah pelanggan air PDAM Kabupaten Lombok Timur pada tahun 2020 yaitu sebanyak 27.877. Total air yang disalurkan selama 2020 mencapai 5.851.644 m³. Kecamatan dengan jumlah pelanggan PDAM terbanyak adalah kecamatan Selong dengan jumlah pelanggan sebanyak 5.200 dan total air yang disalurkan sebanyak 1.183.885 m³.

DESCRIPTION

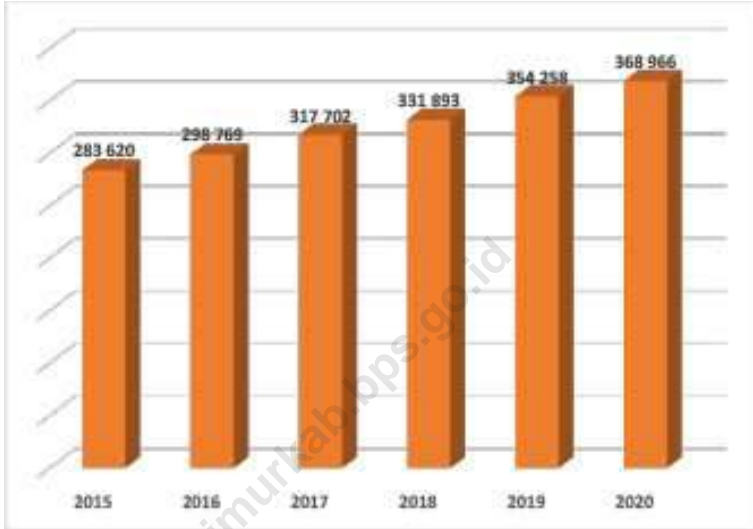
PLN divides Lombok Timur Regency into two rayon namely Rayon Selong and Rayon Pringgabaya. In 2020, the total number of electricity customers in East Lombok Regency reached 368,966 customers.

The number of PDAM customers in East Lombok Regency in 2020 is 27,877. Total water supplied during 2020 reached 5,851,644 m³. Subdistrict with the highest number of PDAM customers is Selong Subdistrict with 5,200 customers and 1,183,885 m³ of total water supplied.

<https://lomboktimurkab.bps.go.id>

Gambar
Figures 6.1

Jumlah Pelanggan Listrik Menurut Kecamatan di Kabupaten Lombok Timur, 2015–2020
Number of Electricity Customers by Subdistrict in Lombok Timur Regency, 2015–2020



Sumber/Source :

Gambar 6.2
Figures

Lima Kecamatan dengan Jumlah Pelanggan Air Terbanyak di Kabupaten Lombok Timur, 2020
Five Subdistricts with The Largest Number of Water Customers in Lombok Timur Regency, 2020



Sumber/Source :

Tabel
Table 6.1

Daya Terpasang, Produksi, dan Distribusi Listrik PT. PLN (Persero) pada Cabang/Ranting PLN Menurut Kecamatan di Kabupaten Lombok Timur, 2019
Installed Electricity Power, Production, and Distribution of PT. PLN (Persero) at PLN Branch by Subdistrict in Lombok Timur Regency, 2019

Kecamatan Subdistrict	Daya Terpasang Installed Electricity Power (KW)	Produksi Listrik Electricity Production (KWh)	Listrik Terjual Electricity Sold (KWh)	Dipakai Sendiri Own Used (KWh)	Susut/ Hilang Shrinkage/ Lost (KWh)
(1)	(2)	(3)	(4)	(5)	(6)
1. Keruak	10 915
2. Jerowaru	3 272
3. Sakra	6 594
4. Sakra Barat	4 602
5. Sakra Timur	5 576
6. Terara	8 742
7. Montong Gading	4 780
8. Sikur	8 464
9. Masbagik	14 463
10. Pringgasela	7 297
11. Sukamulia	4 453
12. Suralaga	7 662
13. Selong	14 758
14. Labuhan Haji	985
15. Pringgabaya	17 481
16. Suela	5 749
17. Aikmel	15 011
18. Wanasaba	9 701
19. Sembalun	3 171
20. Lenek	3 509
21. Sambelia	6 437
Lombok Timur	163 622

Catatan/Note: ...

Sumber/Source: ...

Tabel
Table 6.2**Jumlah Pelanggan Listrik Menurut Kecamatan di
Kabupaten Lombok Timur, 2015–2019**
**Number of Electricity Customers by Subdistrict in Lombok
Timur Regency, 2015–2019**

Kecamatan Subdistrict	2015	2016	2017	2018	2019
(1)	(2)	(3)	(4)	(5)	(6)
1. Keruak	19 874	20 190	21 439	22 547	24 896
2. Jerowaru	5 243	5 421	6 491	6 872	7 911
3. Sakra	9 987	10 924	12 421	13 296	15 489
4. Sakra Barat	9 769	10 973	11 876	12 736	14 630
5. Sakra Timur	11 833	12 366	13 523	14 562	15 604
6. Terara	15 672	16 985	17 492	18 722	20 734
7. Montong Gading	9 976	10 998	11 142	11 982	12 790
8. Sikur	17 809	18 737	19 292	20 129	21 736
9. Masbagik	27 098	28 901	30 289	31 221	32 369
10. Pringgasela	11 877	12 871	13 458	14 389	16 524
11. Sukamulia	8 245	8 712	9 762	10 237	10 958
12. Suralaga	11 754	12 380	14 257	15 789	16 035
13. Selong	30 898	31 566	32 569	33 215	34 412
14. Labuhan Haji	3 784	3 909	4 083	4 127	4 254
15. Pringgabaya	23 433	24 323	25 671	26 891	27 719
16. Suela	9 230	9 832	10 984	11 321	11 940
17. Aikmel	24 562	25 671	26 761	27 819	28 672
18. Wanasaba	17 892	18 911	19 103	19 876	20 257
19. Sembalun	3 123	3 342	3 459	3 511	3 788
20. Lenek	6 452	6 523	6 754	6 508	7 086
21. Sambelia	5 109	5 234	6 876	6 143	6 454
Lombok Timur	283 620	298 769	317 702	331 893	354 258

Catatan/Note: ...

Sumber/Source: ...

Tabel
Table 6.3**Jumlah Pelanggan dan Air yang Disalurkan Menurut Kecamatan di Kabupaten Lombok Timur, 2022**
Number of Customers and Distributed Water by Subdistrict in Lombok Timur Regency, 2022

Kecamatan Subdistrict	Pelanggan Number of Customers	Air Disalurkan Distributed Water (m ³)	Nilai Value (Rp)
(1)	(2)	(3)	(4)
1. Keruak	2 722
2. Jerowaru	2 315
3. Sakra	2 783
4. Sakra Barat	-
5. Sakra Timur	-
6. Terara	1 829
7. Montong Gading	-
8. Sikur	1 889
9. Masbagik	2 981
10. Pringgasela	2 240
11. Sukamulia	-
12. Suralaga	5 860
13. Selong	-
14. Labuhan Haji	3 422
15. Pringgabaya	2 481
16. Suela	1 953
17. Aikmel	1 088
18. Wanasaba	-
19. Sembalun	-
20. Lenek	-
21. Sambelia	1 110
Lombok Timur	32 673

Catatan/Note: ...

Sumber/Source: ...

<https://lomboktimurkab.bps.go.id>



07

**PARIWISATA
TOURISM**

Pada tahun 2020, terdapat 3 wisma, 7 cottage, 13 villa, 2 resort, 31 hotel, 117 homestay, dan 161 bungalows di Kabupaten Lombok Timur

Sumber: Atlas Pariwisata Kabupaten Lombok Timur

PENJELASAN TEKNIS

TECHNICAL NOTES

- | | |
|--|---|
| <p>1. Wisatawan mancanegara (wisman) ialah setiap pengunjung yang mengunjungi suatu negara di luar tempat tinggalnya, didorong oleh satu atau beberapa keperluan tanpa bermaksud memperoleh penghasilan di tempat yang dikunjungi dan lamanya kunjungan tersebut tidak lebih dari satu tahun (12 bulan). Rata-rata lama tinggal adalah rata-rata waktu tinggal wisatawan mancanegara di Indonesia untuk satu kali kunjungan.</p> | <p>1. <i>An International Visitor is any person visiting a country other than his usual place of residence for any reason other than for earning income in the country visited, and the length of stay is no more than one year (12 months).</i></p> |
| <p>2. Rata-rata lama tinggal adalah rata-rata waktu tinggal wisatawan mancanegara di Indonesia untuk satu kali kunjungan.</p> | <p>2. <i>Average length of stay is the average stay duration of foreign visitor in Indonesia for one trip.</i></p> |
| <p>3. Usaha penyediaan akomodasi adalah usaha yang menyediakan pelayanan penginapan yang dapat dilengkapi dengan pelayanan pariwisata lainnya. Usaha penyediaan akomodasi dapat berupa hotel, vila, pondok wisata, bumi perkemahan, persinggahan karavan, dan akomodasi lainnya yang digunakan untuk tujuan pariwisata.</p> | <p>3. <i>The business of providing accommodation is a business that provides specialty services that can be equipped with other tourism services. It includes hotel, villa, cottage, camping, caravan stop, and other accommodation that are used for tourism purposes.</i></p> |
| <p>4. Hotel adalah penyediaan akomodasi secara harian berupa kamar-kamar di dalam satu bangunan yang dapat dilengkapi dengan jasa pelayanan makan dan minum, kegiatan hiburan dan</p> | <p>4. <i>Hotel is a daily supply of accommodation rooms within a building which can be equipped with eating and drinking services, entertainment activities and/or other facilities. Hotel consists of a</i></p> |

1. atau fasilitas lainnya. Hotel terdiri dari hotel berbintang dan hotel non- bintang.
 2. Hotel bintang adalah usaha penyediaan jasa pelayanan penginapan, makan minum serta jasa lainnya bagi umum dengan menggunakan sebagian atau seluruh bangunan. Usaha ini dikelola secara komersial serta memenuhi ketentuan persyaratan sebagai hotel bintang (termasuk berlian) yang ditetapkan dalam surat keputusan instansi yang membinanya. Misalnya hotel bintang lima, hotel bintang empat dan seterusnya.
 3. Tingkat penghunian kamar hotel adalah persentase banyaknya malam kamar yang dihuni terhadap banyaknya malam kamar yang tersedia.
 4. Rata-rata lamanya tamu menginap adalah banyaknya malam tempat tidur yang terpakai (malam tamu) dengan banyaknya tamu yang menginap di hotel atau akomodasi lainnya.
 5. Restoran adalah usaha penyediaan jasa makanan dan minuman dilengkapi dengan peralatan dan perlengkapan untuk proses pembuatan, penyimpanan, dan penyajian di suatu tempat tetap yang tidak berpindah-pindah dengan tujuan
1. *classified hotel and a non-classified hotel.*
 2. *A star hotel is the business of providing an accommodation, eating and drinking as well as other services for the public by using a building or a part of a building. It is managed commercially and meets specified requirements as a star hotel (including diamonds) set forth in the decree of fostering agency. For example, five star hotel, four star hotel, and so on.*
 3. *Room occupancy rate is the number of room-nights occupied divided by the number of room-nights available, multiplied by 100 percent.*
 4. *Average length of stay is the number of bed-nights used (guest night) divided by the number of guests coming to spend the night at the accommodation.*
 5. *Restaurant is a place that serves food and beverage equipped with equipment and supplies for cooking, storing, and serving in a fixed place to obtaining profits.*

memperoleh keuntungan.

6. Rumah makan adalah usaha penyediaan makanan dan minuman dilengkapi dengan peralatan dan perlengkapan untuk penyimpanan dan penyajian di suatu tempat tetap yang tidak berpindah-pindah dengan tujuan memperoleh keuntungan. Pada usaha rumah makan tidak dilengkapi dengan peralatan dan peralatan untuk proses pembuatan.
6. *Eatery is a place that serves food and beverage equipped with equipment and supplies for storage and serve in a fixed place to obtaining profits. Eatery is not equipped with equipment for cooking food.*

<https://lomboktimurkab.bps.go.id>

<https://lomboktimurkab.bps.go.id>

ULASAN

Pada tahun 2020, jumlah hotel di Kabupaten Lombok Timur adalah sebanyak 22 yang terdiri dari 21 hotel non bintang dan 1 hotel berbintang. Selain hotel, di Lombok Timur banyak terdapat *homestay* yang berjumlah sekitar 119. Adapun jumlah kamar yang tersedia sekitar 858 yang terdiri dari 520 kamar *homestay* dan 338 kamar hotel. Jumlah tenaga kerja di subsektor akomodasi pada tahun 2020 adalah sebanyak 556 orang.

Jumlah rumah makan/restoran di Kabupaten Lombok Timur pada tahun 2020 sebanyak 222. Kecamatan dengan jumlah rumah makan/restoran terbanyak adalah Kecamatan Selong dengan jumlah rumah makan/restoran sebanyak 83.

DESCRIPTION

In 2020, the number of hotels in Lombok Timur Regency was 22 consisting of 21 non-star hotels / unclassified hotels and 1 star hotel. Besides hotels, in Lombok Timur there were many homestays totaling around 119. The number of rooms available was around 858 consisting of 520 homestay rooms and 338 hotel rooms. Number of labors in accommodation subsector in 2020 reached 556 peoples.

Number of restaurants in Lombok Timur Regency in 2020 was 222. The subdistrict with the highest number of restaurants is Selong Subdistrict with the number of restaurants is 83.

Gambar 7.1
Figures

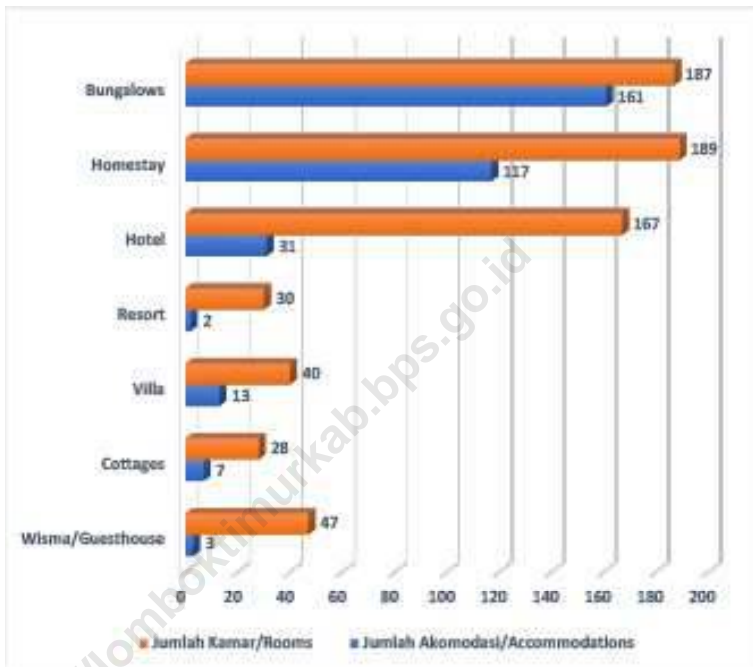
Jumlah Jasa Penyediaan Makanan Menurut Jenisnya di Kabupaten Lombok Timur, 2020
Number of Food Services by Type of Restaurant in Lombok Timur Regency, 2020



Sumber/Source:

Gambar 7.2
Figures

Jumlah Akomodasi dan Jumlah Kamar Menurut Jenis Akomodasi di Kabupaten Lombok Timur, 2020
Number of Accommodations dan Rooms by Accommodation Types in Lombok Timur Regency, 2020



Sumber/Source :

Tabel
Table 7.1**Jumlah Rumah Makan/Restoran Menurut Kecamatan di
Kabupaten Lombok Timur, 2017–2020**
**Number of Restaurants by Subdistrict in Lombok Timur
Regency, 2017–2020**

Kecamatan Subdistrict	2017	2018	2019	2020
(1)	(2)	(3)	(4)	(5)
1. Keruak	21	21	21	12
2. Jerowaru	18	18	18	10
3. Sakra	18	18	18	13
4. Sakra Barat	12	12	12	5
5. Sakra Timur	9	9	9	1
6. Terara	20	20	20	15
7. Montong Gading	8	8	8	1
8. Sikur	10	10	10	10
9. Masbagik	38	38	38	26
10. Pringgasela	11	11	11	7
11. Sukamulia	6	6	6	1
12. Suralaga	7	7	7	1
13. Selong	69	69	69	83
14. Labuhan Haji	12	12	12	4
15. Pringgabaya	20	20	20	21
16. Suela	8	8	8	1
17. Aikmel	15	15	15	6
18. Wanasaba	11	11	11	1
19. Sembalun	5	5	5	2
20. Lenek	0	0	0	0
21. Sambelia	8	8	8	2
Lombok Timur	326	326	326	222

Catatan/Note: ...

Sumber/Source: ...

Tabel
Table 7.2**Banyaknya Hotel Bintang dan Non Bintang di Kabupaten Lombok Timur, 2021-2022**
Number of Star Hotels and Non Start Hotels in Lombok Timur Regency, 2021-2022

Kecamatan Subdistrict	Hotel Bintang	Hotel Non Bintang	Jumlah Total
(1)	(2)	(3)	(4)
2015	-	48	48
2016	1	56	57
2017	1	93	94
2018	1	71	72
2019	1	27	28
2020	1	22	23
2021	1	22	23
2022	1	135	136

Catatan/Note: Jumlah ini hanya yang terdaftar dan mempunyai izin di Dinas Perindustrian dan Perdagangan Kabupaten Lombok Timur

Sumber/Source: Dinas Kebudayaan dan Pariwisata Kabupaten Lombok Timur/ Culture and Tourism Office of Lombok Timur Regency

Tabel
Table 7.3

Banyaknya Akomodasi Perhotelan, Jumlah Kamar, dan Jumlah Tenaga Kerja Menurut Tipe Hotel di Kabupaten Lombok Timur, 2019-2020
Number of Hotel Accommodation, Rooms, and Workes by Type of Hotel in Lombok Timur Regency, 2019-2020

Kecamatan Subdistrict	Akomodasi	Jumlah Kamar	Tempat Tidur	Jumlah Tenaga Kerja
(1)	(2)	(3)	(4)	(5)
2015	48	418	700	300
2016	38	515	525	402
2017	46	584	604	434
2018	158	642	960	712
2019	139	874	1066	488
2020	134	858	1053	536
2021	155	902	1047	534
2022	136	932	1256	410

Catatan/Note: Jumlah ini hanya yang terdaftar dan mempunyai izin di Dinas Perindustrian dan Perdagangan Kabupaten Lombok Timur

Sumber/Source: Dinas Kebudayaan dan Pariwisata Kabupaten Lombok Timur/ Culture and Tourism Office of Lombok Timur Regency

<https://lomboktimurkab.bps.go.id>

TRANSPORTASI DAN KOMUNIKASI
TRANSPORTATION AND COMMUNICATION

<https://lomboktimurkab.bps.go.id>

Pada tahun 2020, kondisi jalan di Kabupaten Lombok Timur 551,88 km baik, 351,94 km sedang, 163,28 km rusak, dan 216,60 km rusak berat.

PENJELASAN TEKNIS**TECHNICAL NOTES**

1. Jalan merupakan prasarana angkutan darat yang sangat penting dalam memperlancar kegiatan hubungan perekonomian, baik antara satu kota dengan kota lainnya, maupun antara kota dengan desa dan antara satu desa dengan desa lainnya. Kondisi jalan yang baik akan memudahkan mobilitas penduduk dalam mengadakan hubungan perekonomian dan kegiatan sosial lainnya.
 2. Data panjang jalan yang disajikan dalam publikasi ini, untuk jalan negara dan jalan provinsi bersumber dari Kementerian Pekerjaan Umum. Sedangkan jalan kabupaten/kota bersumber dari Dinas Pekerjaan Umum Kabupaten/Kota, diolah dari daftar PJ-II/5.
 3. Sarana angkutan darat seperti kendaraan bermotor di samping dapat dipergunakan oleh masyarakat sebagai angkutan penumpang, juga dapat dipergunakan sebagai angkutan barang barang produksi hasil pertanian, kehutanan dan hasil hasil lainnya.
 4. Jenis sarana angkutan darat yang dicakup disini adalah kendaraan bermotor yang meliputi mobil penumpang, mobil beban, otobis dan sepeda motor.
 5. Kendaraan bermotor adalah setiap kendaraan yang digerakkan oleh peralatan teknik yang ada pada
1. *Road is the land transportation infrastructure that is very important in speeding up the economic relations activities, both between one city to another city, between villages and cities, and between one village to another village. A good road conditions would facilitate the mobility of the population in carrying out the economic relations and conduct other social activities.*
 2. *Data on the length of state and provincial roads were taken from the Ministry of Public Works, while the regency/city roads data were taken from District/City Public Work Offices, based on PJ-II/5.*
 3. *Land transportation as well as motor vehicles can be used by the community as a passenger transportation. It also can be used as a goods transportation of agricultural production, forestry and other results.*
 4. *Types of land transportation facilities covered here is motor vehicles including passenger cars, car load, autobuses and motorcycle.*
 5. *Motor vehicles are any kind of vehicles motorized by machine set up in those vehicles. They are usually used for*

5. kendaraan tersebut, biasanya digunakan untuk angkutan orang atau barang di atas jalan raya selain kendaraan yang berjalan di atas rel. Kendaraan bermotor yang dicatat adalah semua jenis kendaraan kecuali kendaraan bermotor TNI/Polri dan Korps Diplomatik.
 6. Mobil penumpang adalah setiap kendaraan bermotor yang dilengkapi dengan tempat duduk untuk sebanyak-banyaknya delapan orang, tidak termasuk tempat duduk untuk pengemudi, baik dilengkapi atau tidak dilengkapi bagasi.
 7. Mobil bis adalah setiap kendaraan bermotor yang dilengkapi dengan tempat duduk untuk lebih dari delapan orang, tidak termasuk tempat duduk untuk pengemudi, baik dilengkapi atau tidak dilengkapi bagasi.
 8. Mobil truk adalah setiap kendaraan bermotor yang digunakan untuk angkutan barang, selain mobil penumpang, mobil bis dan kendaraan bermotor roda dua.
 9. Sepeda motor adalah setiap kendaraan bermotor beroda dua
 10. Kunjungan kapal adalah kapal yang datang di pelabuhan baik untuk berlabuh di perairan maupun bersandar di dermaga.
 11. Pelayaran umum adalah kegiatan angkutan laut yang dilakukan oleh perusahaan/usaha dan diselenggarakan untuk memenuhi
5. *transporting peoples and goods on roads except vehicles moving along a railway line. The data cover all kinds of motor vehicles except those belong to Indonesia Army Force, Indonesian State Police and Diplomatic Corps.*
 6. *Passengers cars are any motor vehicle with no more than eight seats excluding seat for driver. It can be with or without boot.*
 7. *Buses are passengers cars having seats for more than eight passengers, excluding seat for driver. It can be with or without boot.*
 8. *Trucks are any motor vehicles used to transport goods excluding passenger cars, buses, and motorcycles.*
 9. *Motorcycle is every motor vehicle which have two wheel.*
 10. *Ship visit is incoming ship in port to anchoring in territorial water and also lean in dock.*
 11. *Public Sea transport is sea-transport activity done by company /enterprise and carried out to fulfill public requirement/ society/ consumer*

11. kebutuhan umum/ masyarakat/ pemakai.
12. Pelayaran khusus adalah kegiatan angkutan laut yang dilakukan oleh perusahaan/usaha dan diselenggarakan secara khusus untuk memenuhi kebutuhan sendiri.
13. Pelayaran dalam negeri adalah kegiatan angkutan laut antar pelabuhan di wilayah Indonesia yang dilakukan secara tetap dan teratur (berkala) atau pelayaran yang tidak tetap dan tidak teratur (tidak berkala) dengan menggunakan semua jenis kapal.
14. Pelayaran luar negeri adalah kegiatan angkutan laut dari atau ke luar negeri yang dilakukan secara tetap dan teratur (berkala) atau pelayaran yang tidak tetap dan tidak teratur (tidak berkala) dengan menggunakan semua jenis kapal.
15. Pelayaran rakyat adalah kegiatan angkutan laut khusus untuk barang dan hewan antar pelabuhan di Indonesia dengan menggunakan kapal layar motor dengan ukuran sampai dengan 850 m³ isi kotor dan menggunakan kapal motor dengan ukuran sampai dengan 100 m³ isi kotor.
16. Pelabuhan perintis adalah kegiatan angkutan laut antar pelabuhan di wilayah Indonesia yang
 1. *Special sea transport is sea-transport activity done by company/enterprise and carried out peculiarly to fulfill requirement its self.*
 2. *Domestic sea transport is sea-transport activity usher port in region Indonesia done regularly and periodic sea transport or not regularly and and not periodic by using all ship type*
 3. *Overseas sea transport is sea-transport activity from or out country done regularly and periodic sea transport or not regularly and and not periodic by using all ship type.*
 4. *Resident sea transportis special sea-transport activity for the goods of animal and usher the port in Indonesia by using sailing boat of motor of the size up to 850 m³ bruto and use the motor ship of the size up to 100 m³ bruto.*
 5. *Pioneer sea transport is sea-transport activity usher port in Indonesia region done regularly and carried out by*

16. dilakukan secara tetap dan teratur (berkala) dan diselenggarakan oleh pemerintah dengan maksud untuk menghubungkan daerah yang masih belum terjangkau oleh sarana angkutan laut.
 17. Penumpang adalah orang yang berada di atas kendaraan umum, (selain pengemudi dan awak kendaraan).
 18. GRT (gross register ton) adalah satuan untuk menghitung volume ruangan di bawah geledek utama dan pada bangunan atas kapal (1 GRT = 2,83 m³).
 19. Bongkar adalah pembongkaran barang dari angkutan umum ke tempat tertentu setelah kendaraan tersebut tiba dari tempat pemberangkatan ke tempat tujuan.
 20. Muat adalah pemuatan barang dari suatu tempat ke angkutan umum tertentu sebelum kendaraan tersebut berangkat dari tempat pemberangkatan ke tempat tujuan.
16. *government with a view to connect the area which still not yet been reached by sea transport medium.*
 17. *Passenger is one who reside in public transportation, (besides driver and transportation worker)*
 18. *GRT (gross of register ton) is set to calculate the column volume of ship (1 GRT = 2,83 m³.*
 19. *Unloading activity is unloading goods from public transport to certain place after the vehicle arrive from point of departure to receiving location.*
 20. *Loading Activity is loading goods from a place to certain public transport before the vehicle leave from point of departure to receiving location.*

ULASAN

Panjang jalan di Kabupaten Lombok Timur menurut Dinas Pekerjaan Umum dan Perumahan Rakyat pada tahun 2020 adalah 1.283,71 km yang terdiri dari jalan aspal, kerikil, tanah, dan lainnya.

Panjang jalan di Kabupaten Lombok Timur terus meningkat dari tahun ke tahun. Jalan aspal pada tahun 2018 sepanjang 1.281,33 km dan meningkat menjadi 1.283,71 km pada tahun 2020.

Kondisi jalan pada tahun 2020 yaitu jalan dengan kondisi baik sebesar 43,0 persen, sedang 27,4 persen, rusak 12,7 persen, dan rusak berat sebesar 16,9 persen.

DESCRIPTION

The length of roads in Lombok Timur Regency according to the Public Work and Public Housing Office in 2020 is 1,283.71 km consisting of paved, gravel, soil, and others.

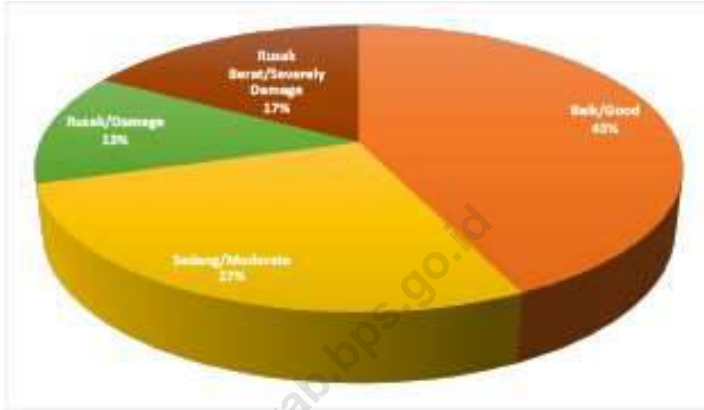
Length of roads in Lombok Timur Regency continues to increase from year to year. Pavement road in 2018 was about 1,281.33 km and increase to 1,283.71 km in 2020.

Road conditions in 2020 were in good condition at 43.0 percent, 27.4 percent moderate, 12.7 percent damaged and 16.9 percent severely damaged.

<https://lomboktimurkab.bps.go.id>

Gambar 8.1
Figures

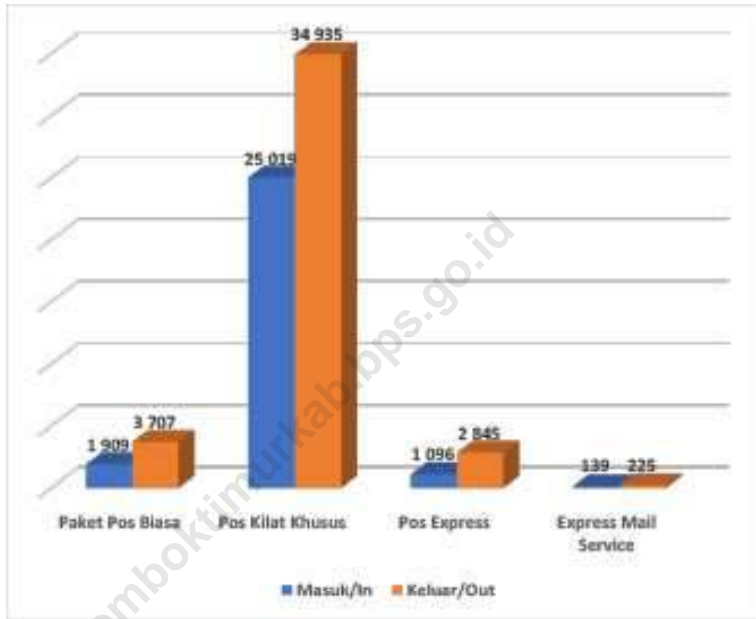
Persentase Panjang Jalan Menurut Kondisi Jalan di Kabupaten Lombok Timur, 2020
Percentage Length of Roads by Road Condition in Lombok Timur Regency, 2020



Sumber/Source :

Gambar 8.2
Figures

Lalu Lintas Surat dan Paket yang Melalui PT Pos Indonesia Cabang Selong, 2020
Traffic of Mail and Package Through PT Pos Indonesia Selong Branch, 2020



Sumber/Source :

8.1 TRANSPORTASI TRANSPORTATION

Tabel 8.1.1 Panjang Jalan¹ Menurut Tingkat Kewenangan Pemerintahan di Kabupaten Lombok Timur (km), 2020–2022
Length of Roads¹ by Level of Government Authority in

Tingkat Kewenangan Pemerintahan <i>Level of Government Authority</i>	2020	2021	2022
(1)	(2)	(3)	(4)
Negara ² /State ²	75,20	75,20	75,20
Provinsi/Province	189,67	189,67	189,67
Kabupaten/Kota <i>Regency/Municipality</i>	1 018,84	1 018,84	1 018,84
Jumlah/Total	1 283,71	1 283,71	1 283,71

Catatan/Note: ¹ Data tidak termasuk panjang jalan tol/*Excluding toll road*

² Berdasarkan Keputusan Menteri Pekerjaan Umum dan Perumahan Rakyat No. 248/KPTS/M/2016/*Based on Public Work and Public Housing Ministerial Decree No. 248/KPTS/M/2016*

Sumber/Source: Dinas Pekerjaan Umum dan Penataan Ruang Kabupaten Lombok Timur/ *Public Works and public housing Office of Lombok Timur Regency*

Tabel 8.1.2 Panjang Jalan Menurut Jenis Permukaan Jalan di Kabupaten Lombok Timur (km), 2020–2022
Table 8.1.2 Length of Roads by Type of Road Surface in Lombok Timur Regency (km), 2020–2022

Jenis Permukaan Jalan Type of Road Surface	2020	2021	2022
(1)	(2)	(3)	(4)
Aspal/Paved	1 060,36	821,243	963,217
Kerikil/Gravel	215,10	191,267	50,185
Tanah/Soil	0,00	-	1,862
Lainnya/Others	8,25	6,35	3,571
Jumlah/Total	1 283,71	1018,835	1018,835

Catatan/Note: Tahun 2020 termasuk jalan negara dan provinsi/ Year 2020 includes state and provincial roads

Sumber/Source: Dinas Pekerjaan Umum dan Penataan Ruang Kabupaten Lombok Timur/ Public Works and public housing Office of

Tabel 8.1.3 Panjang Jalan Menurut Kondisi Jalan di Kabupaten Lombok Timur (km), 2020–2022
Length of Roads by Condition of Roads in Lombok Timur Regency (km), 2020–2022

Kondisi Jalan <i>Condition of Roads</i>	2020	2021	2022
(1)	(2)	(3)	(4)
Baik/ <i>Good</i>	551,88	614,165	646,334
Sedang/ <i>Moderate</i>	351,94	74,214	56,340
Rusak/ <i>Damage</i>	163,28	139,189	149,954
Rusak Berat/ <i>Severely Damage</i>	216,60	191,267	166,207
Jumlah/Total	1 283,71	1018,835	1018,835

Catatan/*Note*: Tahun 2020 termasuk jalan negara dan provinsi/*Year 2020 includes state and provincial roads*

Sumber/*Source*: Dinas Pekerjaan Umum dan Penataan Ruang Kabupaten Lombok Timur/*Public Works and public housing Office of*

8.2 KOMUNIKASI COMMUNICATION

Tabel 8.2.1 Jumlah Kantor Pos Pembantu Menurut Kecamatan di Kabupaten Lombok Timur, 2019–2022
Number of Post Offices Subsidiaries by Subdistrict in Lombok Timur Regency, 2019–2022

Kecamatan Subdistrict	2019	2020	2021	2022
(1)	(2)	(3)	(4)	(5)
1. Keruak	2	1	1	1
2. Jerowaru	0	0	0	0
3. Sakra	3	1	1	1
4. Sakra Barat	3	0	0	0
5. Sakra Timur	1	2	2	2
6. Terara	2	1	1	1
7. Montong Gading	0	1	1	1
8. Sikur	1	1	1	1
9. Masbagik	2	2	2	2
10. Pringgasele	0	0	0	0
11. Sukamulia	1	1	1	1
12. Suralaga	1	0	0	0
13. Selong	4	2	2	2
14. Labuhan Haji	2	2	2	2
15. Pringgabaya	2	2	2	2
16. Suela	6	0	0	0
17. Aikmel	1	1	1	1
18. Wanasaba	1	0	0	0
19. Sembalun	0	0	0	0
20. Lenek	0	1	1	1
21. Sambelia	1	1	1	1
Lombok Timur	33	19	19	19

Catatan/Note: ...

Sumber/Source: ...

Tabel 8.2.2
Table

**Lalu Lintas Rekening Giro, Wesel Pos dan Tabanas pada
PT Pos Indonesia Cabang Selong, 2021-2022
Giro Account Traffic, Wesel Post and Tabanas at PT Pos
Indonesia PT Selong Branch, 2021-2022**

Uraian Description	Masuk In		Keluar Out	
	2021	2022	2021	2022
(1)	(2)	(3)	(4)	(5)
Rekening Giro	2 642	-	17 204	-
Wesel Pos Dalam Negeri	3 807	1 125	5 624	2 145
Wesel Pos Luar Negeri	4 270	-	-	4 496
Westen Union	21 152	302	260	18 843
T a b a n a s	3 494	3 800	3 020	3 050
Pensiunan	18	-	84	-
Jumlah / Total	35 383	5 227	26 192	28 534

Catatan/Note: ...

Sumber/Source: PT Pos Indonesia Cabang Selong / PT Pos Indonesia Selong Branch

Tabel 8.2.3
Table

Lalu Lintas Surat dan Paket Pos yang Melalui PT Pos Indonesia Cabang Selong, 2021-2022
Postal Mail and Package Post Traffic at PT Pos Indonesia Selong Branch, 2021-2022

Jenis Paket <i>Type of Package</i>	Masuk <i>In</i>		Keluar <i>Out</i>	
	2021	2022	2021	2022
(1)	(2)	(3)	(4)	(5)
Surat Biasa	...	-	...	-
Paket Pos Biasa	...	2 511	...	84 912
Pos Kilat Khusus	...	76 605	...	82 409
Pos Express	...	76	...	115
Express Mail Service	...	518	...	299
Jumlah / Total	...	79 710	...	167 735

Catatan/Note: ...

Sumber/Source: PT Pos Indonesia Cabang Selong / PT Pos Indonesia Selong Branch

Tabel 8.2.4
Table

Jumlah Menara BTS di Kabupaten Lombok Timur Menurut Kecamatan dan Tahun Pembuatan, s/d 2019-2022

Number of BTS Towers in Lombok Timur Regency by Subdistrict and Year of Manufacturing, Until 2019-2022

Kecamatan Subdistrict	Tahun Pembuatan Year of Manufacturing				Jumlah Total
	s.d 2019	2020	2021	2022	
(1)	(2)	(3)	(4)	(5)	(7)
1. Keruak	16	-	-	-	16
2. Jerowaru	16	-	-	-	16
3. Sakra	18	-	-	-	18
4. Sakra Barat	12	-	-	-	12
5. Sakra Timur	17	-	-	-	17
6. Terara	25	-	-	-	25
7. Montong Gading	14	-	1	-	15
8. Sikur	20	1	1	-	22
9. Masbagik	26	-	1	-	27
10. Pringgasela	14	1	1	-	16
11. Sukamulia	12	-	-	-	12
12. Suralaga	17	-	-	-	17
13. Selong	32	1	1	1	35
14. Labuhan Haji	22	-	1	-	23
15. Pringgabaya	43	-	-	1	44
16. Suela	12	-	-	-	12
17. Aikmel	16	1	1	-	18
18. Wanasaba	20	-	-	-	20
19. Sembalun	9	-	-	-	9
20. Lenek	6	-	-	1	7
21. Sambelia	22	-	1	1	24
Lombok Timur	389	4	8	4	405

Sumber/Source: Dinas Komunikasi Informatika dan Persandian Kabupaten Lombok Timur / Communication, Informatics and Coding Office of Lombok Timur Regency

**PERBANKAN, KOPERASI, DAN HARGA-HARGA
BANKING, COOPERATIVE, AND PRICES**



<https://lomboktimurkab.bps.go.id>

BANK

Pada tahun 2020, di Kabupaten Lombok Timur terdapat 56 kantor bank persero, 6 BPD, 4 bank swasta, 5 bank umum syariah (BUS), dan 6 BUS-BPD.

PENJELASAN TEKNIS

1. Bank Umum adalah bank yang dapat memberikan jasa dalam proses pembayaran. Usaha dari bank umum adalah menghimpun dana masyarakat dalam bentuk giro, deposito berjangka, sertifikat deposito dan tabungan serta menyalurkan kredit. Bank Umum mencakup bank umum pemerintah dan swasta.
2. Bank Perkreditan Rakyat (BPR) adalah bank yang menerima simpanan dalam bentuk deposito berjangka, tabungan, atau bentuk lain yang disamakan dengan itu, menyalurkan dana dalam bentuk kredit kepada masyarakat yang membutuhkan. BPR dapat menempatkan dananya dalam bentuk Sertifikat BI (SBI), deposito berjangka, atau tabungan pada bank lain.
3. Koperasi adalah badan usaha yang beranggotakan orang seorang atau badan hukum koperasi dengan melandaskan kegiatannya berdasarkan prinsip koperasi sekaligus sebagai gerakan ekonomi rakyat yang berdasar atas asas kekeluargaan.
4. Koperasi Unit Desa (KUD) adalah suatu organisasi ekonomi yang bersifat sosial merupakan wadah bagi pengembangan berbagai kegiatan ekonomi masyarakat Pedesaan yang diselenggarakan

TECHNICAL NOTES

1. *Commercial Banks are banks that can provide services in the payment process. The business of a commercial bank is to collect public funds in the form of demand deposits, time deposits, certificates of deposits and savings and lending. Commercial banks include state and private commercial banks.*
2. *Rural Credit Bank (BPR) is a bank that accepts deposits in the form of time deposits, savings, or other forms of the equivalent, channeling funds in the form of credit to people in need. BPR can place funds in the form of BI Certificates (SBI), time deposits, or savings at other banks.*
3. *Cooperative is an establishment that its member are people or establishments with legal status of cooperative and its activities based on people economic movement.*
4. *Village Unit Cooperative (KUD) is a social economic organization that is a vehicle for the development of various economic activities in rural communities organized by and for the community itself.*

1. oleh dan untuk masyarakat itu sendiri.
 2. Koperasi Industri Kecil dan Kerajinan Rakyat (Kopinkra) merupakan koperasi yang beranggotakan industri-industri kecil dan kerajinan rakyat yang ada di wilayah desa/kelurahan.
 3. Koperasi Simpan Pinjam (Kospin) adalah koperasi yang bergerak di bidang simpanan dan pinjaman.
 4. Koperasi lainnya, seperti koperasi serbaguna dan koperasi konsumsi yang sudah berbadan hukum.
1. *The Small Industry and Craft Industry Cooperative (Kopinkra) is a cooperative whose members are small scale industry and handicraft industries in the village / kelurahan area.*
 2. *Savings and Credit Cooperatives (Kospin) are cooperatives engaged in savings and loans.*
 3. *Other cooperatives, such as multipurpose cooperatives and consumption cooperatives that are already incorporated.*

ULASAN

Pada tahun 2020, jumlah koperasi di Kabupaten Lombok Timur adalah sebanyak 236 unit yang terdiri dari 14 Koperasi Pedesaan dan 222 KPRI/ PKPRI/Lainnya. Secara total, jumlah anggota untuk Koperasi Pedesaan adalah 43.474 orang dan KPRI/PKPRI/ Lainnya sebanyak 78.637 orang.

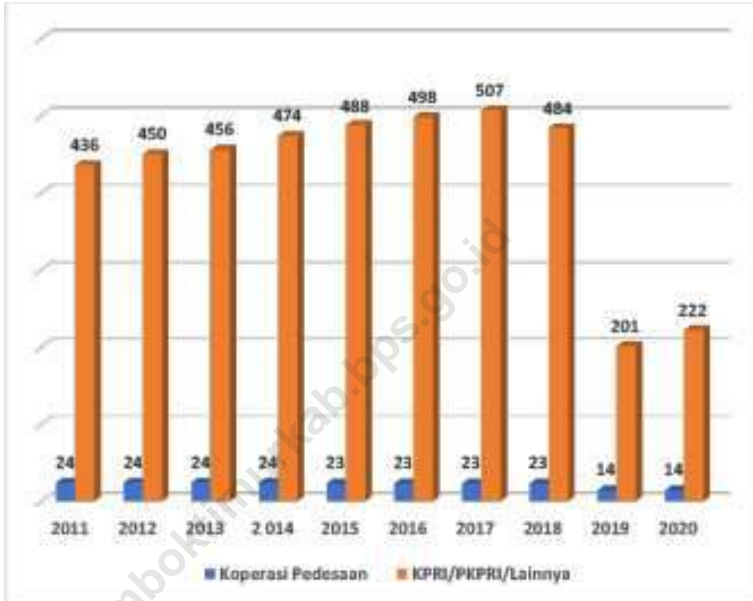
DESCRIPTION

In 2020, the number of cooperatives in Lombok Timur Regency was 236 units consisting of 14 Rural Cooperatives and 222 KPRI / PKPRI / Others. In total, the number of members for the Rural Cooperatives was 43,474 people and KPRI / PKPRI / Others were 78,637 people.

<https://lomboktimurkab.bps.go.id>

Gambar 9.1
Figures

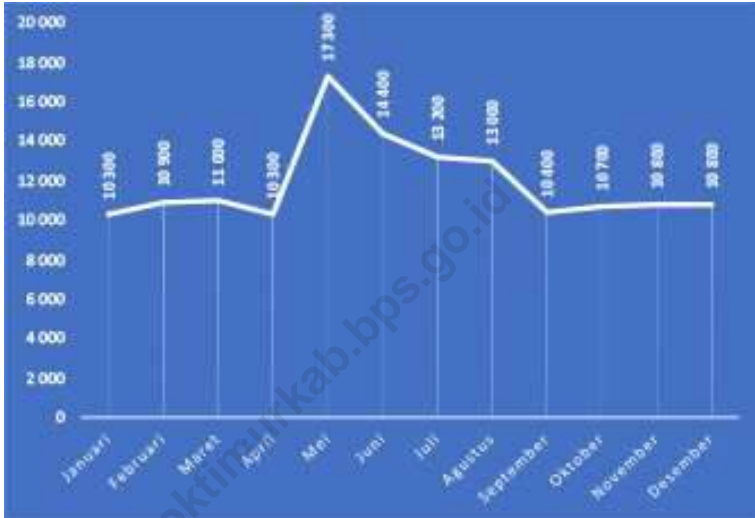
Jumlah Koperasi Menurut Jenis Koperasi di Kabupaten Lombok Timur, 2011–2020
Number of Cooperatives by Type of Cooperative in Lombok Timur Regency, 2011–2020



Sumber/Source:

Gambar
Figures 9.2

Harga Eceran Beras (Rupiah) di Kabupaten Lombok Timur Januari-Desember, 2020
Rice Retail Prices (Rupiahs) in Lombok Timur Regency
January-December, 2020



Sumber/Source :

Tabel
Table 9.1

**Jumlah Koperasi Aktif Menurut Kecamatan di Kabupaten
Lombok Timur, 2019–2022**
*Number of Active Cooperative by Subdistrict in Lombok
Timur Regency, 2019–2022*

Kecamatan Subdistrict	2019	2020	2021	2022
(1)	(2)	(3)	(4)	(5)
1. Keruak				
2. Jerowaru				
3. Sakra				
4. Sakra Barat				
5. Sakra Timur				
6. Terara				
7. Montong Gading				
8. Sikur				
9. Masbagik				
10. Pringgasela				
11. Sukamulia				
12. Suralaga				
13. Selong				
14. Labuhan Haji				
15. Pringgabaya				
16. Suela				
17. Aikmel				
18. Wanasaba				
19. Sembalun				
20. Lenek				
21. Sambelia				
Lombok Timur				

Catatan/Note: ...

Sumber/Source: ...

Tabel
Table 9.2**Jumlah Koperasi Menurut Jenis Koperasi dan Kecamatan di Kabupaten Lombok Timur, 2022**
Number of Cooperative by Kind of Cooperative and Subdistrict in Lombok Timur Regency, 2022

Kecamatan Subdistrict	Jenis Koperasi/ Kind of Cooperative					Jumlah Total
	KUD	KPRI	KOPKAR	KOPPAS	Lainnya Other	
(1)	(2)	(3)	(4)	(5)	(6)	(7)
1. Keruak						
2. Jerowaru						
3. Sakra						
4. Sakra Barat						
5. Sakra Timur						
6. Terara						
7. Montong Gading						
8. Sikur						
9. Masbagik						
10. Pringgasela						
11. Sukamulia						
12. Suralaga						
13. Selong						
14. Labuhan Haji						
15. Pringgabaya						
16. Suela						
17. Aikmel						
18. Wanasaba						
19. Sembalun						
20. Lenek						
21. Sambelia						
Lombok Timur						

Catatan/Note: ...

Sumber/Source: ...

Tabel
Table 9.3**Indeks Harga Konsumen per Bulan Menurut Kelompok Pengeluaran (2018=100) di Kabupaten Lombok Timur, 2022****Consumer Price Index per Month by Expenditure Group**

Bulan Month	Makanan, Minuman dan Tembakau <i>Food, Beverages and Tobacco</i>	Pakaian dan Alas Kaki <i>Clothing and Footwear</i>	Perumahan, Air, Listrik, dan Bahan Bakar Rumah Tangga <i>Housing, Water, Electricity, and Household Fuels</i>
(1)	(2)	(3)	(4)
Januari/January			
Februari/February			
Maret/March			
April/April			
Mei/May			
Juni/June			
Juli/July			
Agustus/August			
September/September			
Oktober/October			
November/November			
Desember/December			
2021			

Lanjutan Tabel/*Continued Table 9.3*

Bulan <i>Month</i>	Perlengkapan, Peralatan, dan Pemeliharaan Rutin Rumah Tangga <i>Furnishing, Household Equipment and Routine Household Maintenance</i>	Kesehatan <i>Health</i>	Transportasi <i>Transport</i>
(1)	(5)	(6)	(7)
Januari/ <i>January</i>			
Februari/ <i>February</i>			
Maret/ <i>March</i>			
April/ <i>April</i>			
Mei/ <i>May</i>			
Juni/ <i>June</i>			
Juli/ <i>July</i>			
Agustus/ <i>August</i>			
September/ <i>September</i>			
Oktober/ <i>October</i>			
November/ <i>November</i>			
Desember/ <i>December</i>			
2021			

Lanjutan Tabel/*Continued Table* 9.3

Bulan Month	Informasi, Komunikasi, dan Jasa Keuangan Information, Communication and Financial Services	Rekreasi, Olahraga, dan Budaya Recreation, Sport, and Culture	Pendidikan Education
(1)	(8)	(9)	(10)
Januari/ <i>January</i>			
Februari/ <i>February</i>			
Maret/ <i>March</i>			
April/ <i>April</i>			
Mei/ <i>May</i>			
Juni/ <i>June</i>			
Juli/ <i>July</i>			
Agustus/ <i>August</i>			
September/ <i>September</i>			
Oktober/ <i>October</i>			
November/ <i>November</i>			
Desember/ <i>December</i>			
2021			

Lanjutan Tabel/*Continued Table 9.3*

Bulan Month	Penyediaan Makanan dan Minuman/Restoran Food and Beverage Services/Restaurant	Perawatan Pribadi dan Jasa Lainnya Personal Care and Other Services	Umum General
(1)	(11)	(12)	(13)
Januari/January			
Februari/February			
Maret/March			
April/April			
Mei/May			
Juni/June			
Juli/July			
Agustus/August			
September/September			
Oktober/October			
November/November			
Desember/December			
2021			

Catatan/Note: ...

Sumber/Source: BPS, Survei Harga Konsumen/BPS-Statistics Indonesia, Consumer Price Survey

Tabel
Table 9.4**Laju Inflasi Bulanan Menurut Kelompok Pengeluaran
(2018=100) di Kabupaten Lombok Timur, 2022**
**Monthly Inflation Rate by Expenditure Group (2018=100) in
Lombok Timur Regency, 2022**

Bulan Month	Makanan, Minuman dan Tembakau <i>Food, Beverages and Tobacco</i>	Pakaian dan Alas Kaki <i>Clothing and Footwear</i>	Perumahan, Air, Listrik, dan Bahan Bakar Rumah Tangga <i>Housing, Water, Electricity, and Household Fuels</i>
(1)	(2)	(3)	(4)
Januari/January			
Februari/February			
Maret/March			
April/April			
Mei/May			
Juni/June			
Juli/July			
Agustus/August			
September/September			
Oktober/October			
November/November			
Desember/December			
2021			

Lanjutan Tabel/*Continued Table 9.4*

Bulan <i>Month</i>	Perlengkapan, Peralatan, dan Pemeliharaan Rutin Rumah Tangga <i>Furnishing, Household Equipment and Routine Household Maintenance</i>	Kesehatan <i>Health</i>	Transportasi <i>Transport</i>
(1)	(5)	(6)	(7)
Januari/ <i>January</i>			
Februari/ <i>February</i>			
Maret/ <i>March</i>			
April/ <i>April</i>			
Mei/ <i>May</i>			
Juni/ <i>June</i>			
Juli/ <i>July</i>			
Agustus/ <i>August</i>			
September/ <i>September</i>			
Oktober/ <i>October</i>			
November/ <i>November</i>			
Desember/ <i>December</i>			
2021			

Lanjutan Tabel/*Continued Table 9.4*

Bulan Month	Informasi, Komunikasi, dan Jasa Keuangan Information, Communication and Financial Services	Rekreasi, Olahraga, dan Budaya Recreation, Sport, and Culture	Pendidikan Education
(1)	(8)	(9)	(10)
Januari/ <i>January</i>			
Februari/ <i>February</i>			
Maret/ <i>March</i>			
April/ <i>April</i>			
Mei/ <i>May</i>			
Juni/ <i>June</i>			
Juli/ <i>July</i>			
Agustus/ <i>August</i>			
September/ <i>September</i>			
Oktober/ <i>October</i>			
November/ <i>November</i>			
Desember/ <i>December</i>			
2021			

Lanjutan Tabel/Continued Table 9.4

Bulan Month	Penyediaan Makanan dan Minuman/Restoran Food and Beverage Services/Restaurant	Perawatan Pribadi dan Jasa Lainnya Personal Care and Other Services	Umum General
(1)	(11)	(12)	(13)
Januari/January			
Februari/February			
Maret/March			
April/April			
Mei/May			
Juni/June			
Juli/July			
Agustus/August			
September/September			
Oktober/October			
November/November			
Desember/December			
2021			

Catatan/Note: ...

Sumber/Source: BPS, Survei Harga Konsumen/BPS-Statistics Indonesia, Consumer Price Survey

10

**PENGELUARAN PENDUDUK
POPULATION EXPENDITURE**

<https://lomboktimurkab.bps.go.id>



Pada tahun 2020, setiap penduduk di Kabupaten Lombok Timur rata-rata menghabiskan Rp 517.101,- untuk pengeluaran makanan.

PENJELASAN TEKNIS

1. Pengeluaran rata-rata per kapita sebulan adalah biaya yang dikeluarkan untuk konsumsi semua anggota rumah tangga selama sebulan di bagi dengan banyaknya anggota rumah tangga.
2. Konsumsi rumah tangga dibedakan atas konsumsi makanan maupun bukan makanan tanpa memperhatikan asal barang dan terbatas pada pengeluaran untuk kebutuhan rumah tangga saja, tidak termasuk konsumsi untuk keperluan usaha atau yang diberikan kepada pihak lain. Pengeluaran untuk konsumsi makanan di hitung selama seminggu yang lalu, sedangkan untuk konsumsi bukan makanan sebulan, dua bulan, dan tiga bulan yang lalu. Konsumsi makaan dan nonmakanan selanjutnya dikonversikan ke dalam pengeluaran rata-rata sebulan.
3. Konsumsi kalori dan protein dihitung dengan mengalikan kuantitas setiap makanan yang dikonsumsi dengan nilai kandungan kalori dan protein setiap jenis makanan berdasarkan daftar konversi zat gizi.

TECHNICAL NOTES

1. *Average monthly per capita expenditure is defined as all consumption cost for a month divided by all household members.*
2. *Household consumption is distinguished based on food and non food consumption, with no regards to their origin and specific to household consumption purpose only. Not including for busniness or donation for other people. Consumption for food was calculated in a week, while non food consumption was calculated in one, two, or three month previous. Furthermore, food an non food consumption was converted to average household expenditures for a month.*
3. *Consumption of calories and protein is calculated by multiplying the quantity of each food consumed with value of the calorie and protein content of each type of food based on a list of nutrient conversion*

<https://lomboktimurkab.bps.go.id>

ULASAN

Rata-rata pengeluaran per kapita sebulan penduduk Kabupaten Lombok Timur tahun 2020 sebesar Rp 940.586,- Dengan rincian Rp 517.101,- atau sekitar 54,98 persen untuk pengeluaran makanan dan Rp 423.486,- atau sekitar 45,02 persen untuk pengeluaran selain makanan. Nilai Rata-rata pengeluaran per kapita sebulan penduduk Kabupaten Lombok Timur tahun 2020 mengalami peningkatan dibandingkan tahun 2019 yang pada saat itu bernilai Rp 823.172,-.

Pada tahun 2020, pengeluaran perkapita sebulan penduduk Kabupaten Lombok Timur untuk makanan yang paling tinggi adalah kelompok makanan dan minuman jadi yang mencapai Rp 163.486,- atau sekitar 17,38 persen. Sedangkan untuk kelompok bukan makanan, pengeluaran yang paling tinggi adalah kelompok perumahan dan fasilitas rumah tangga yang mencapai Rp 200.207,- atau sekitar 21,29 persen.

Jika dilihat dari pengeluaran perkapita, sebagian besar penduduk Kabupaten Lombok Timur memiliki pengeluaran per kapita dalam rentang Rp 500.000,- hingga Rp 799.999,- Sebagai tambahan, terdapat 27,87 persen penduduk Kabupaten Lombok Timur memiliki pengeluaran per kapita sebulan dalam rentang ini.

DESCRIPTION

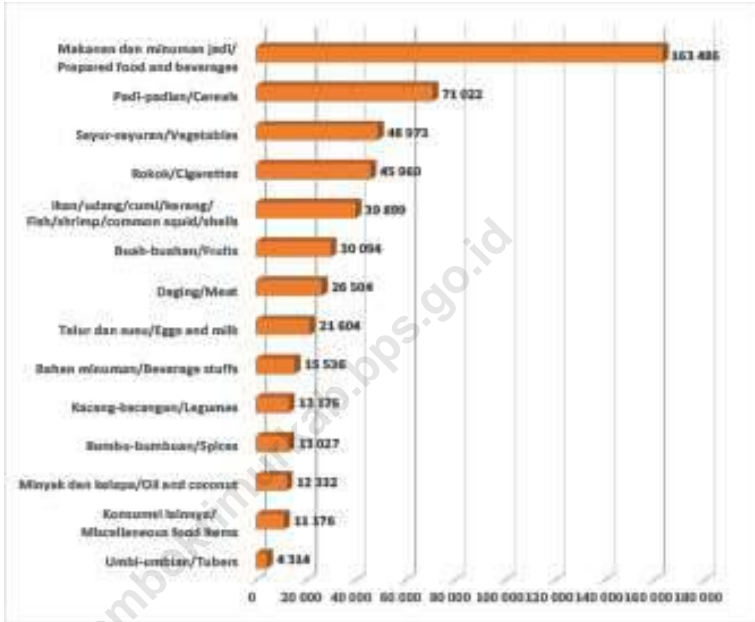
Monthly average expenditure per capita for residents of Lombok Timur Regency in 2020 is Rp 940,586,-. Which Rp 517,101,- or around 54.98 percent for food expenses and Rp 423,486,- or around 45.02 percent for non food expenses. The average value of expenditure per capita per month for population of Lombok Timur Regency in 2020 has increased compared to 2019 which at that time was worth Rp 823,172,-.

In 2020, the highest of monthly average expenditure per capita the population of Lombok Timur Regency for food is the prepared food and beverages group which reached Rp 163,486,- or around 17.38 percent. As for the non-food group, the highest expenditure was housing and household facilities which reached Rp 200,207,- or around 21.29 percent.

As for per capita expenditure, most residents of Lombok Timur Regency have per capita expenditures in the range of Rp 500,000,- to Rp 799,999,-. In addition, there are 27,87 percent of the population of Lombok Timur Regency who have a monthly expenditure per capita in this range.

Gambar 10.1
Figures

Rata-rata Pengeluaran Per Kapita Sebulan Komoditas Makanan di Kabupaten Lombok Timur (rupiah), 2020
Monthly Average Expenditure Per Capita of Food Commodity in Lombok Timur Regency, 2020

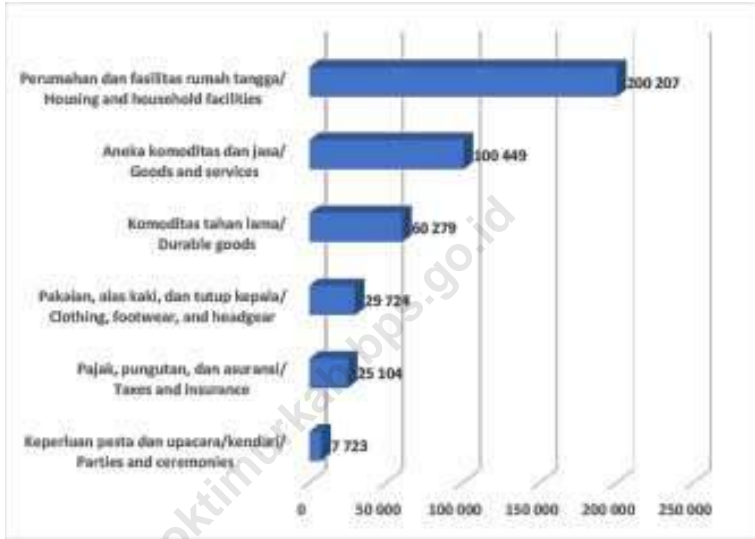


Sumber/Source:

Gambar 10.2
Figures

Rata-rata Pengeluaran Per Kapita Sebulan Komoditas Bukan Makanan di Kabupaten Lombok Timur (rupiah), 2020

Monthly Average Expenditure Per Capita of Non Food Commodity in Lombok Timur Regency, 2020



Sumber/Source :

Tabel
Table 10.1

Rata-rata Pengeluaran per Kapita Sebulan Menurut Kelompok Komoditas (rupiah) di Kabupaten Lombok Timur, 2021 dan 2022
Monthly Average Expenditure per Capita by Commodity Group (rupiahs) in Lombok Timur Regency, 2021 and 2022

Kelompok Komoditas/Commodity Group	2021	2022
(1)	(2)	(3)
Makanan/Food		
Padi-padian/ <i>Cereals</i>	82 309	83 542
Umbi-umbian/ <i>Tubers</i>	7 122	6 891
Ikan/udang/cumi/kerang/ <i>Fish/shrimp/common squid/shells</i>	60 875	59 547
Daging/ <i>Meat</i>	35 551	40 391
Telur dan susu/ <i>Eggs and milk</i>	26 019	27 216
Sayur-sayuran/ <i>Vegetables</i>	82 116	70 215
Kacang-kacangan/ <i>Legumes</i>	19 754	18 560
Buah-buahan/ <i>Fruits</i>	34 446	37 118
Minyak dan kelapa/ <i>Oil and coconut</i>	16 927	19 893
Bahan minuman/ <i>Beverage stuffs</i>	18 857	19 477
Bumbu-bumbuan/ <i>Spices</i>	16 812	15 986
Konsumsi lainnya/ <i>Miscellaneous food items</i>	15 001	15 220
Makanan dan minuman jadi/ <i>Prepared food and beverages</i>	202 349	246 863
Rokok/ <i>Cigarettes</i>	45 149	60 275
Jumlah makanan/Total food	663 288	721 192
Bukan makanan/Non-food		
Perumahan dan fasilitas rumah tangga/ <i>Housing and household facilities</i>	249 018	215 971
Aneka barang dan jasa/ <i>Goods and services</i>	128 430	97 952
Pakaian, alas kaki, dan tutup kepala/ <i>Clothing, footwear, and headgear</i>	39 644	27 287
Barang tahan lama/ <i>Durable goods</i>	59 346	52 348
Pajak, pungutan, dan asuransi/ <i>Taxes and insurance</i>	32 305	27 247
Keperluan pesta dan upacara/kenduri/ <i>Parties and ceremonies</i>	7 109	5 645
Jumlah bukan makanan/Total non-food	515 851	426 449
Jumlah/Total	1 179 139	1 147 641

Catatan/Note: ...

Sumber/Source: BPS, Survei Sosial Ekonomi Nasional (Susenas) Maret 2021 dan Maret 2022/BPS-Statistics Indonesia, National Socioeconomic Survey

Tabel
Table 10.2

Persentase Pengeluaran per Kapita Sebulan Menurut Kelompok Komoditas di Kabupaten Lombok Timur, 2021 dan 2022
Percentage of Monthly Expenditure per Capita by Commodity Group in Lombok Timur Regency, 2021 and 2022

Kelompok Komoditas/Commodity Group	2021	2022
(1)	(2)	(3)
Makanan/Food		
Padi-padian/ <i>Cereals</i>	6,98	7.28
Umbi-umbian/ <i>Tubers</i>	0,60	0.60
Ikan/udang/cumi/kerang/ <i>Fish/shrimp/common squid/shells</i>	5,16	5.19
Daging/ <i>Meat</i>	3,02	3.52
Telur dan susu/ <i>Eggs and milk</i>	2,21	2.37
Sayur-sayuran/ <i>Vegetables</i>	6,96	6.12
Kacang-kacangan/ <i>Legumes</i>	1,68	1.62
Buah-buahan/ <i>Fruits</i>	2,92	3.23
Minyak dan kelapa/ <i>Oil and coconut</i>	1,44	1.73
Bahan minuman/ <i>Beverage stuffs</i>	1,60	1.70
Bumbu-bumbuan/ <i>Spices</i>	1,43	1.39
Konsumsi lainnya/ <i>Miscellaneous food items</i>	1,27	1.33
Makanan dan minuman jadi/ <i>Prepared food and beverages</i>	17,16	21.51
Rokok/ <i>Cigarettes</i>	3,83	5.25
Jumlah makanan/Total food	56,25	62.84
Bukan makanan/Non-food		
Perumahan dan fasilitas rumah tangga/ <i>Housing and household facilities</i>	21,12	18.82
Aneka barang dan jasa/ <i>Goods and services</i>	10,89	8.54
Pakaian, alas kaki, dan tutup kepala/ <i>Clothing, footwear, and headgear</i>	3,36	2.38
Barang tahan lama/ <i>Durable goods</i>	5,03	4.56
Pajak, pungutan, dan asuransi/ <i>Taxes and insurance</i>	2,74	2.37
Keperluan pesta dan upacara/kenduri/ <i>Parties and ceremonies</i>	0,60	0.49
Jumlah bukan makanan/Total non-food	43,75	37.16
Jumlah/Total	100,00	100.00

Catatan/Note: ...

Sumber/Source: BPS, Survei Sosial Ekonomi Nasional (Susenas) Maret 2021 dan Maret 2022/BPS-Statistics Indonesia, National Socioeconomic Survey

Tabel
Table 10.3**Persentase Penduduk Menurut Golongan Pengeluaran Per Kapita Sebulan di Kabupaten Lombok Timur, 2020**
Percentage of Population by Class of Monthly Expenditure per Capita in Lombok Timur Regency, 2020

Golongan Pengeluaran Per Kapita Sebulan (rupiah) <i>Class of Monthly Expenditure per Capita (rupiahs)</i>	Persentase Penduduk <i>Percentage of Population</i>
(1)	(2)
< 150 000	0,00
150 000–199 999	0,28
200 000–299 999	3,94
300 000–499 999	22,23
500 000–749 999	27,87
750 000–999 999	12,98
1 000 000–1 499 999	17,34
> 1 500 000	15,37
Jumlah/Total	100,00

Catatan/Note: ...

Sumber/Source: BPS, Survei Sosial Ekonomi Nasional (Susenas) Maret/BPS-Statistics Indonesia, National Socioeconomic Survey March

11

PERDAGANGAN TRADE



Pada tahun 2020, di Kabupaten Lombok Timur terdapat 49 pasar permanen, 21 pasar tanpa bangunan, 101 minimarket, dan 2.665 warung kelontong.

Sumber: Dinas Perdagangan Kabupaten Lombok Timur

PENJELASAN TEKNIS

1. Kelompok pertokoan adalah sejumlah toko yang terdiri dari minimal 10 toko dan mengelompok. Dalam satu kelompok pertokoan, jumlah bangunan fisiknya bisa lebih dari satu.
2. Pasar dengan bangunan permanen/ semi permanen adalah pasar yang menggunakan bangunan dengan unsur-unsur lantai semen atau tegel, tiang besi atau kayu, atap seng atau genteng atau sirap, baik berdinding maupun tidak.
3. Pasar tidak permanen/tanpa bangunan adalah pasar yang tidak berada dalam bangunan atau pasar yang tidak memiliki unsur-unsur lantai, tiang, atap, dan dinding.
4. Mini market adalah sistem pelayanan mandiri, menjual berbagai jenis barang secara eceran, dan semua barang memiliki label harga, dengan luas bangunan kurang dari 400 m².
5. Toko/warung kelontong adalah bangunan yang berfungsi sebagai tempat usaha untuk menjual barang kebutuhan sehari-hari secara eceran, tidak memiliki sistem pelayanan mandiri, dikelola oleh satu penjual.
6. Warung/kedai makanan minuman adalah usaha yang menjual makanan dan minuman siap saji yang dijual di bangunan yang tetap dengan ciri pembeli tidak dikenakan pajak.

TECHNICAL NOTES

1. *Shopping Complex is a group of shop consisting at least 10 store and clumped. In a shop group, number of the its physical building can be more than one.*
2. *Market with the permanent building / flourish permanent is market using building with the elements of cement floor, pillar of iron or wood, roof of zinc or tile or sirap, have wall or also not.*
3. *Market no permanent / without building is market which not stay in the building or market which not own the elements of floor, pillar, roof, and wall .*
4. *Mini market is self-service system, selling various kinds of goods at retail, and every thing has a price lable, with a building are less than 400 m².*
5. *Shop and grocery store is a building that serve as a place of business to sell daily use items at retail, which does not have self service system, and is managed by one seller .*
6. *Food and beverage store is a business to sells prepared food and beverage in permenent building with the features that buyer sare not taxed.*

<https://lomboktimurkab.bps.go.id>

ULASAN

Pada tahun 2020, jumlah pasar dengan bangunan permanen di Kabupaten Lombok Timur sebanyak 49. Kecamatan dengan jumlah pasar dengan bangunan permanen terbanyak adalah Kecamatan Terara, Masbagik, Labuhan Haji dan Pringgabaya yaitu sebanyak 4 pasar. Sedangkan jumlah pasar tanpa bangunan sebanyak 21 pasar dan mini market sebanyak 101. Kecamatan yang memiliki jumlah mini market terbanyak adalah Kecamatan Selong yaitu sebanyak 20 mini market.

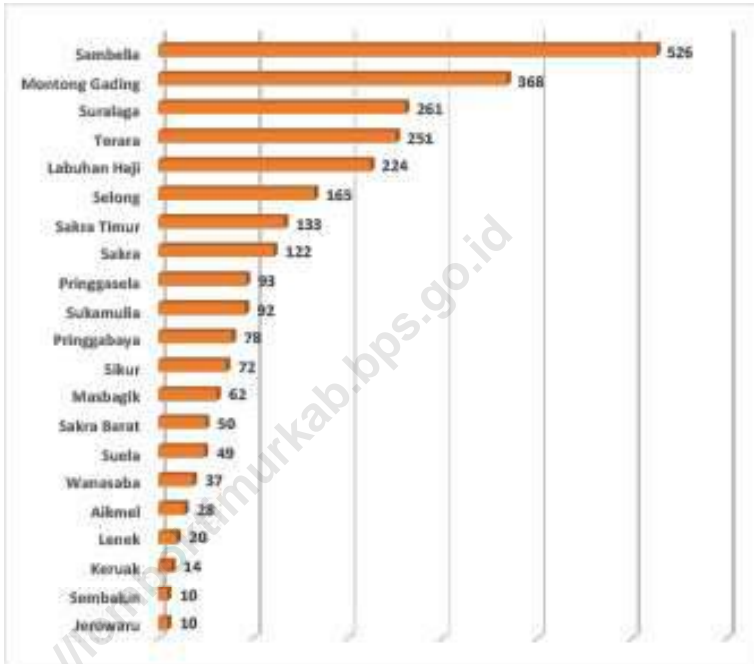
DESCRIPTION

In 2020, the number of markets with permanent buildings in Lombok Timur Regency was 49. The subdistrict with the highest number of market with permanent buildings was Terara, Masbagik, Labuhan Haji, and Pringgabaya Subdistrict, which was 4 markets. While the number of markets without buildings is 21 markets and mini markets is 101. The subdistrict that has the highest number of mini markets is the Selong Subdistrict, which is 20 mini markets.

<https://lomboktimurkab.bps.go.id>

Gambar 11.2
Figures

Jumlah Toko/Warung Kelontong Menurut Kecamatan di Kabupaten Lombok Timur, 2020
Number of Grocery Store by Subdistrict in Lombok Timur Regency, 2020



Sumber/Source :

Tabel
Table 11.1

**Jumlah Sarana Perdagangan Menurut Jenisnya di
Kabupaten Lombok Timur, 2019–2022**
**Number of Trading Facilities by Type of Facility in Lombok
Timur Regency, 2019–2022**

Jenis Sarana Perdagangan <i>Type of Trading Facilities</i>	2019	2020	2021	2022
(1)	(2)	(3)	(4)	(5)
Pasar/Market	41
Toko/Store	-
Kios	1223
Warung	-
Jumlah/Total	1264

Catatan/Note: Jumlah ini hanya yang terdaftar dan mempunyai izin di Dinas Perindustrian dan Perdagangan Kabupaten Lombok Timur

Toko?warung yang tercatat adalah toko yang berada di pasar

Sumber/Source: Dinas Perdagangan Kabupaten Lombok Timur/ *Industry and Trade Office of Lombok Timur Regency*

Tabel
Table 11.2**Jumlah Sarana Perdagangan Menurut Kecamatan dan Jenisnya di Kabupaten Lombok Timur, 2022**
Number of Trading Facilities by Subdistrict and Type of Facility in Lombok Timur Regency, 2022

Kecamatan Subdistrict	Pasar Permanen Permanent Building Market	Pasar Tanpa Bangunan Market Without Building	Mini Market Mini Market	Toko/Warung Kelontong Grocery Store
(1)	(2)	(3)	(4)	(5)
1. Keruak	3	-	...	74
2. Jerowaru	3	-	...	-
3. Sakra	1	-	...	46
4. Sakra Barat	1	-	...	45
5. Sakra Timur	1	-	...	-
6. Terara	3	-	...	30
7. Montong Gading	2	-	...	20
8. Sikur	1	-	...	-
9. Masbagik	4	-	...	356
10. Pringgasele	2	-	...	-
11. Sukamulia	2	-	...	8
12. Suralaga	1	-	...	15
13. Selong	2	-	...	189
14. Labuhan Haji	4	-	...	62
15. Pringgabaya	4	-	...	193
16. Suela	1	-	...	22
17. Aikmel	1	-	...	118
18. Wanasaba	2	-	...	14
19. Sembalun	2	-	...	19
20. Lenek	-	-	...	-
21. Sambelia	1	-	...	12
Lombok Timur	41	-	...	1 223

Catatan/Note: Jumlah ini hanya yang terdaftar dan mempunyai izin di Dinas Perindustrian dan Perdagangan Kabupaten Lombok Timur

Toko?warung yang tercatat adalah toko yang berada di pasar

Sumber/Source: Dinas Perdagangan Kabupaten Lombok Timur/ Industry and Trade Office of Lombok Timur Regency

12

SISTEM NERACA REGIONAL SYSTEM OF REGIONAL ACCOUNTS

Tiga lapangan usaha penyumbang PDRB terbesar di Lombok Timur 2020 adalah Pertanian, Kehutanan dan Perikanan; Perdagangan Besar dan Eceran dan Reparasi Mobil dan Motor; dan Konstruksi.

Sumber: BPS, berbagai census, jurnal, dan sumber lain

PENJELASAN TEKNIS**TECHNICAL NOTES**

1. Produk Domestik Bruto (PDB) pada tingkat nasional serta Produk Domestik Regional Bruto (PDRB) pada tingkat regional (provinsi/kabupaten/kota) menggambarkan kemampuan suatu wilayah untuk menciptakan output (nilai tambah) pada suatu waktu tertentu. Untuk menyusun PDB maupun PDRB pada penyajian ini digunakan 2 pendekatan yaitu sektoral dan penggunaan. Keduanya menyajikan komposisi data nilai tambah dirinci menurut sumber kegiatan ekonomi (sektoral) dan menurut komponen penggunaannya. PDB maupun PDRB dari sisi sektoral merupakan penjumlahan seluruh komponen nilai tambah bruto yang mampu diciptakan oleh sektor-sektor ekonomi atas berbagai aktivitas produksinya. Sedangkan dari sisi penggunaan menjelaskan tentang penggunaan dari nilai tambah tersebut.
2. PDB menurut lapangan usaha mengalami perubahan klasifikasi dari 9 lapangan usaha menjadi 17 lapangan usaha. PDB menurut lapangan usaha dirinci menurut total nilai tambah dari seluruh sektor ekonomi yang mencakup lapangan usaha Pertanian, Kehutanan, dan Perikanan; Pertambangan dan Penggalian; Industri Pengolahan; Pengadaan Listrik dan Gas; Pengadaan Air,

1. *The basic measure of the output arising from economic activity is known as Gross Domestic Product (GDP) at the national level and Gross Regional Domestic Product (GRDP) at the regional level (provinces/regency/municipal). To compile these statistics, two approaches have been used, i.e. "production approach" and "expenditure approach". The first approach is to measure value added produced by various kinds of economic activities, while the second approach is to measure final uses of the country's output. In other words, GDP/GRDP is the sum of total value added produced by all economic sectors (activities) and the way of using it.*
2. *GDP by industry classification changes from 9 industries to 17 industries. GDP by industry is classified by types of economic activities such as Agriculture, Forestry, and Fishing; Mining and Quarrying; Manufacturing; Electricity and Gas; Water supply, Sewerage, Waste Management, and Remediation Activities; Construction; Wholesale and Retail Trade; Repair of Motor Vehicles*

1. Pengelolaan Sampah, Limbah dan Daur Ulang; Konstruksi; Perdagangan Besar dan Eceran, Reparasi Mobil dan Sepeda Motor; Transportasi dan Pergudangan; Penyediaan Akomodasi dan Makan Minum; Informasi dan Komunikasi; Jasa Keuangan dan Asuransi; Real Estat; Jasa Perusahaan; Administrasi Pemerintahan, Pertahanan dan Jaminan Sosial Wajib; Jasa Pendidikan; Jasa Kesehatan dan Kegiatan Sosial; dan Jasa lainnya.
 3. PDB menurut penggunaan dirinci menurut komponen pengeluaran konsumsi rumah tangga (termasuk lembaga nirlaba), pengeluaran konsumsi pemerintah, pembentukan modal tetap bruto, perubahan inventori, ekspor dan impor.
 4. Pengeluaran konsumsi rumah tangga mencakup berbagai pengeluaran konsumsi akhir rumah tangga atas barang dan jasa untuk memenuhi kebutuhan individu ataupun kelompok secara langsung. Pengeluaran rumah tangga di sini mencakup pembelian untuk makanan dan bukan makanan (barang dan jasa) di dalam negeri maupun di luar negeri. Termasuk pula di sini pengeluaran lembaga nirlaba yang tujuan usahanya adalah untuk melayani keperluan rumah tangga.
 5. Pengeluaran konsumsi pemerintah mencakup pengeluaran pemerintah untuk belanja pegawai, penyusutan
1. *and Motorcycles; Transportation and Storage; Accommodation and Food Service Activities; Information and Communication; Financial and Insurance Activities; Real Estate Activities; Business Activities; Public Administration; Defence and Compulsory Social Security; Education; Human Health and Social Work Activities; and Other Services Activities.*
 3. *GDP by type of expenditures is classified into: Private consumption expenditure (household and non-profit institution); Government consumption expenditure; Gross fixed capital formation; Changes in inventories; Exports and Imports.*
 4. *Household consumption expenditures consist of expenditures incurred by households, which are used for both individual or collective needs. Household consumptions are classified into food and non-food (goods and services) expenditures that may take place in domestic or abroad. Expenditures here include expenditures of Nonprofit institutions serving households.*
 5. *Government consumption expenditures consist of expenditures for the compensation of employees,*

maupun belanja barang (termasuk biaya perjalanan, pemeliharaan dan pengeluaran rutin lainnya), baik yang dilakukan oleh pemerintah pusat maupun pemerintah daerah.

6. Pembentukan Modal Tetap Bruto mencakup pengadaan, pembuatan dan pembelian barang modal. Barang modal dimaksud adalah barang-barang yang digunakan untuk proses produksi, tahan lama atau yang mempunyai alat angkut. Termasuk pula di sini perbaikan besar (berat) yang sifatnya memperpanjang umur atau mengubah bentuk atau kapasitas barang modal tersebut. Pengeluaran barang modal untuk keperluan militer tidak dicakup di sini tetapi digolongkan sebagai konsumsi pemerintah.
 7. Ekspor barang dan jasa merupakan transaksi perdagangan barang dan jasa dari penduduk (residen) ke bukan penduduk (non-residen). Impor barang dan jasa adalah transaksi perdagangan dari bukan penduduk ke penduduk. Ekspor atau impor barang terjadi pada saat terjadi perubahan hak kepemilikan barang antara penduduk dengan bukan penduduk (dengan atau tanpa perpindahan fisik barang tersebut).
 8. Produk Domestik Bruto maupun agregat turunannya disajikan dalam 2 (dua) versi penilaian, yaitu atas dasar "harga berlaku" dan atas
- capital consumption (depreciation) and intermediate consumption (including travel allowance, maintenance cost, and other routine expenditures) spent by either central or local government.*
 6. *Gross fixed capital formation consists of resident producers acquisitions, less disposals, of fixed assets during a given period plus certain addition to the value of non-produced assets done by the productive activity of producer or institutional units. Fixed assets are tangible and intangible assets produced as outputs from processes of production that are used by themselves and repeatedly, or continuously in process of production for more than one year. The expenditure for military purposes are classified as government expenditure not as capital formation.*
 7. *Exports of goods and services consist of transactions of goods and services from residents to non-residents. Imports of goods and services consist of transaction of goods and services from non-residents to residents. Exports and imports of goods occur when there are changes in ownership of goods between residents and nonresidents (with or without physical movements of goods across frontiers).*
 8. *GDP and its aggregations are presented in two forms: at current market prices and at constant base year market prices. In presenting*

6. dasar "harga konstan". Disebut sebagai harga berlaku karena seluruh agregat dinilai dengan menggunakan harga pada tahun berjalan, sedangkan harga konstan penilaiannya didasarkan kepada harga satu tahun dasar tertentu. Dalam publikasi di sini digunakan harga tahun 2010 sebagai dasar penilaian.
 9. Laju pertumbuhan Produk Domestik Bruto diperoleh dari perhitungan PDB atas dasar harga konstan. Diperoleh dengan cara mengurangi nilai PDB pada tahun ke-n terhadap nilai pada tahun ke n-1 (tahun sebelumnya), dibagi dengan nilai pada tahun ke n-1, kemudian dikalikan dengan 100 persen. Laju pertumbuhan menunjukkan perkembangan agregat pendapatan dari satu waktu tertentu terhadap waktu sebelumnya.
 10. Output adalah nilai dari seluruh produk yang dihasilkan oleh sektor-sektor produksi dengan memanfaatkan faktor produksi yang tersedia di suatu wilayah (negara, propinsi dan sebagainya) dalam suatu periode waktu tertentu (umumnya satu tahun), tanpa memperhatikan asal-usul pelaku produksinya.
 11. Input antara adalah seluruh biaya yang dikeluarkan untuk barang dan jasa yang digunakan habis dalam proses produksi. Komponen input antara terdiri dari barang tidak tahan lama dan jasa yang dapat
6. *current market prices, all aggregates are valued at current market prices, while base year constant market prices are shown by valuing all aggregates at fixed base year prices. Year of 2010 is used as the base year in this publication.*
 9. *Growth rate of Gross Domestic Product (GDP) is derived from GDP at constant market prices. It is obtained by subtracting the value of GDP year n with the value of GDP year n-1, divided by the value of GDP year n-1 then multiplied by 100 percent. The growth rate of GDP explains the income growth during the given period.*
 10. *Output is the value of products produced by production sectors utilizing all production factors available in the region during a given period, without taking into account the origin of producers.*
 11. *Intermediate Inputs are all costs of obtaining goods and services that are fully utilized in the production process. The intermediate input components consist of non-durable goods and services in the form of both*

berupa hasil produksi dalam negeri atau impor.

domestic production and imports.

12. Input primer adalah input atau biaya yang timbul sebagai akibat dari pemakaian faktor produksi dalam suatu kegiatan ekonomi. Faktor produksi antara lain terdiri dari tenaga kerja, tanah, modal dan kewiraswastaan.

12. Primary Inputs are costs relating to the utilization of production factors in an economic activity. Production factors include workers, land, capital and entrepreneurship.

13. Permintaan akhir adalah permintaan atas barang dan jasa yang digunakan untuk konsumsi akhir. Sesuai dengan pengertian ini maka permintaan akhir tidak mencakup barang jasa yang digunakan untuk kegiatan produksi. Permintaan akhir terdiri dari pengeluaran konsumsi rumah tangga, pengeluaran konsumsi pemerintah, pembentukan modal tetap bruto, perubahan stok dan ekspor. Barang dan jasa yang digunakan untuk memenuhi permintaan akhir dapat berupa barang dan jasa hasil produksi dalam negeri (domestik) atau barang dan jasa yang diperoleh dari impor.

13. Final demand is the demand for goods and services utilized for final consumption. In line with this definition, final demand excludes goods and services utilized in the production process. Final demand includes household consumption expenditures, government consumption expenditures, gross fixed capital formation, change in stock, and exports. Goods and services used to fulfill the final demand can be in the form of goods and services resulted from either the domestic production or imports.

14. Berdasarkan hal ini jelas bahwa impor adalah komponen penyediaan dan bukan merupakan bagian dari permintaan akhir. Namun demikian dalam sistem penyajian tabel I-O, permintaan akhir dan impor disajikan dalam satu kuadran (kuadran II). Itulah sebabnya dalam konteks tabel I-O, pembahasan permintaan akhir digabung dengan impor.

14. Based on the above concept, import is a component of supply, not a part of final demand. However, in the Input-Output (I-O) Table, final demand and imports are presented in one quadrant (quadrant II). That is why in the context of I-O Table, discussion of final demand is integrated with that of imports.

1. Upah / gaji adalah nilai tambah yang dibayarkan sebagai balas jasa atas penggunaan factor produksi tenaga kerja (termasuk di dalamnya imputasi upah dan gaji).
2. Pendapatan rumah tangga adalah pendapatan yang diterima oleh rumah tangga, baik yang berasal dari pendapatan kepala rumah tangga maupun pendapatan anggota rumah tangga. Pendapatan rumah tangga dapat berasal dari balas jasa factor produksi tenaga kerja (upah & gaji, sewa, bagi hasil, dll) maupun pendapatan yang berasal dari pemberian pihak lain (transfer).
17. Jumlah pendapatan rumah tangga adalah total pendapatan yang diterima oleh rumah tangga, baik yang berasal dari pendapatan kepala rumah tangga maupun pendapatan anggota rumah tangga.
18. Pendapatan rumah tangga setelah pajak adalah pendapatan rumah tangga setelah dikurangkan pajak.
19. Pendapatan disposabel adalah pendapatan rumah tangga setelah dikurangi dengan beban yang harus dibayar oleh rumah tangga.
20. Pendapatan kapital adalah nilai tambah yang dibayarkan sebagai balas jasa atas penggunaan faktor produksi bukan tenaga kerja termasuk di dalamnya keuntungan, dividen, bunga, sewa tanah, dan sejenisnya.
13. *Wage/salary is value added paid as reward of employing labor production factor (including imputation of wage and salary).*
14. *Household income is defined as incomes received by all household members. Household income can be in the form of production factors compensation (wages and salaries, profits, bonuses, etc.), capital compensation (rent, profit sharing, etc.), or incomes from transfer.*
17. *Total household income is total income received by all household members (head of household and its members).*
18. *Household income after tax is household income minus tax.*
19. *Disposable income is household income minus liabilities that must be paid by household.*
20. *Capital income is value added paid as a result of the utilization of non-worker production factors. It includes profits, dividend, interest, land renting, and others in the same category.*

21. Pengeluaran konsumsi adalah pengeluaran actual rumah tangga untuk konsumsi akhir terhadap berbagai jenis produk seperti sandang, pangan, papan (tidak termasuk pengeluaran untuk transfer). Pengeluaran konsumsi ini mencakup pembelian berbagai jenis barang dan jasa hasil dari produksi domestik maupun impor.
22. Pajak yang dimaksud disini adalah pajak langsung yakni jenis pungutan pemerintah secara langsung dikumpulkan dari pihak yang wajib membayar pajak.
23. Produk Domestik Regional Bruto (PDRB) dapat didefinisikan sebagai keseluruhan nilai tambah barang dan jasa yang dihasilkan oleh seluruh unit usaha dalam suatu wilayah tertentu dalam waktu satu tahun. Nilai PDRB mencerminkan kemajuan ekonomi suatu Daerah.
24. Dalam struktur perekonomian Sulawesi Tenggara, sektor pertanian masih merupakan sektor yang mempunyai peran terbesar terhadap PDRB atas dasar harga berlaku.
25. Salah satu tolok ukur untuk mengetahui tingkat kemakmuran suatu daerah dapat dilihat dari besarnya PDRB per kapita. Rata-rata peningkatan PDRB per kapita penduduk Sulawesi Tenggara memperlihatkan angka di atas sepuluh persen, ini menunjukkan tingkat kemakmuran yang semakin
21. *Consumption expenditure is actual expenditure of household for final consumption spent for various goods and services (excluding transfer). Consumption expenditure includes spending for various goods and services resulted from domestic production and imports.*
22. *Tax, defined here, refers to direct tax, which is defined as government charges directly collected from tax payers.*
23. *Gross Regional Domestic Product (GRDP) can be defined as the total value-added of goods and services produced by all business units in a particular area within a year. GRDP reflects the economic progress of a region.*
24. *In Sulawesi Tenggara economic structure, the agricultural sector still has the biggest contribution for GRDP at current market prices.*
25. *One of the benchmarks to determine the level of prosperity of a region is the amount of per capita GRDP. The average increase in per capita GRDP of Sulawesi Tenggara showed figure of above 10 percent. It shows an improving level of prosperity.*

22. baik.

23. Secara umum PDRB dikelompokkan menjadi tiga kelompok penggunaan yaitu konsumsi, investasi dan kelompok penggunaan di luar wilayah neto. Ketiga kelompok ini merupakan komponen permintaan akhir dari seluruh Produk Domestik Regional Bruto Sulawesi Tenggara yang mempunyai efek multiplier. Bila salah satu komponen berubah maka akan berpengaruh kepada komponen yang lain, begitu pula apabila terjadi kenaikan PDRB maka masing-masing komponen akan berubah sesuai dengan polanya masing-masing.

27. Indeks Implisit PDRB merupakan perbandingan antara PDRB atas dasar harga berlaku dengan PDRB atas dasar harga konstan pada periode tertentu. Indeks ini mencerminkan kenaikan harga pada periode tertentu terhadap periode tahun dasar. Nilai indeks implisit lebih dari 100 menunjukkan bahwa telah terjadi kenaikan harga dibandingkan dengan periode tahun dasar.

1. *Generally, GRDP is classified into three expenditure classifications, namely consumption, investment, and non-net use. These three classifications are the component of the final demand of the entire Gross Regional Domestic Product in Sulawesi Tenggara which had a multiplier effect. If one component changes, it will affect other component as well as in the event of an increase in the GRDP, then each component will change in accordance with their respective patterns.*

27. *Implicit GRDP Index is a comparison between GRDP on current market prices and GRDP on constant market price for a certain period. This index reflects the price increase for a certain period against the base year period. The implicit index value of more than 100 indicates that there has been a price increase compared to the base year period.*

PDRB atas dasar harga berlaku (ADHB) Kabupaten Lombok Timur pada tahun 2020 mencapai 20.026,11 miliar rupiah. Angka ini menunjukkan penurunan sekitar 287,5 miliar rupiah dari tahun 2019 yang bernilai 20.313,61 miliar rupiah.

Struktur ekonomi suatu daerah dapat dilihat dari kontribusi masing-masing kategori terhadap PDRB. PDRB Lombok Timur menunjukkan bahwa kategori Pertanian, Kehutanan dan Perikanan memiliki kontribusi terbesar terhadap PDRB. Pada tahun 2020, sekitar 27,89 persen PDRB Lombok Timur berasal dari kategori Pertanian, Kehutanan dan Perikanan. Persentase ini meningkat dari tahun 2019 yaitu sekitar 27,04 persen. Hal ini menunjukkan bahwa dalam situasi pandemi Covid-19 kecenderungan penduduk Lombok Timur untuk beralih ke sektor pertanian meningkat.

Pertumbuhan ekonomi Kabupaten Lombok Timur pada 2020 yaitu sebesar -3,10 persen karena adanya situasi pandemi yang menyebabkan lesunya aktivitas perekonomian. Namun, ada satu sektor yang memiliki pertumbuhan sangat tinggi dibanding tahun 2019 yaitu sektor Informasi dan Komunikasi yang tumbuh 13,12 persen. Hal ini dapat disebabkan tingginya penggunaan teknologi Informasi dan Komunikasi selama masa pandemi.

GRDP based on current prices of Lombok Timur Regency in 2020 reached 20,026.11 billion rupiahs that decreasing by 287.5 billion rupiahs from 2019 which amounted to 20,313.61 billion rupiahs.

The economic structure of a region can be seen from the contribution of each category to the GRDP. Lombok Timur's GRDP shows that the Agriculture, Forestry and Fishing category has the highest contribution to GRDP. In 2020, around 27.89 percent of Lombok Timur's GRDP came from the Agriculture, Forestry and Fishing categories. This percentage is higher than 2019 which is around 27.04 percent. This shows that during this pandemic situation, the tendency of Lombok Timur Regency's society to switch to the agricultural sector is increasing.

Lombok Timur Regency's economic growth in 2020 is about -3.10 percent. due to Covid-19 pandemic situation which causes lack in economic activity. However, there is one sector that has very high growth compared to 2019, the Information and Communication sector, which grew 13.12 percent. This can be due to the high use of Information and Communication technology during the pandemic.

Gambar 12.1.
Figures

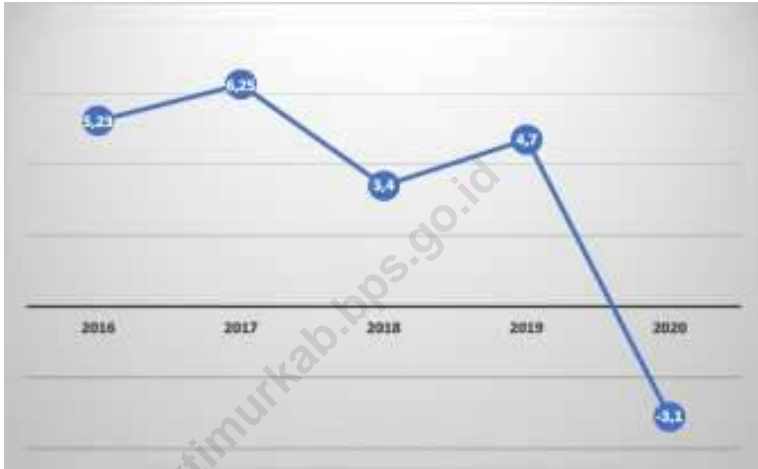
Produk Domestik Regional Bruto Atas Dasar Harga Berlaku di Kabupaten Lombok Timur (miliar rupiah), 2016–2020
Gross Regional Domestic Product at Current Market Prices in Lombok Timur Regency (billion rupiahs), 2016–2020



Sumber/Source:

Gambar 12.2
Figures

Laju Pertumbuhan Produk Domestik Regional Bruto Atas Dasar Harga Konstan 2010 di Kabupaten Lombok Timur (persen), 2016–2020
Growth Rate of Gross Regional Domestic Product at 2010 Constant Market Prices in Lombok Timur Regency (percent), 2016–2020



Sumber/Source :

Tabel
Table 12.1.

Produk Domestik Regional Bruto Atas Dasar Harga Berlaku Menurut Lapangan Usaha di Kabupaten Lombok Timur (miliar rupiah), 2018–2022
Gross Regional Domestic Product at Current Market Prices by Industry in Lombok Timur Regency (billion rupiahs), 2018–2022

Lapangan Usaha/Industry	2018	2019	2020	2021 ^x	2022 ^{xx}
(1)	(2)	(3)	(4)	(5)	(6)
A Pertanian, Kehutanan, dan Perikanan/ <i>Agriculture, Forestry, and Fishing</i>	5 279,20	5 492,55	5 582,52	5 777,50	6 073,19
B Pertambangan dan Penggalian/ <i>Mining and Quarrying</i>	1 174,70	1 369,35	1 382,42	1 458,33	1 525,62
C Industri Pengolahan/ <i>Manufacturing</i>	1 350,81	1 414,73	1 378,73	1 466,77	1 539,66
D Pengadaan Listrik dan Gas/ <i>Electricity and Gas</i>	15,54	16,69	17,92	18,99	21,18
E Pengadaan Air; Pengelolaan Sampah, Limbah, dan Daur Ulang/ <i>Water Supply; Sewerage, Waste Management, and Remediation Activities</i>	12,87	13,50	14,53	15,35	17,08
F Konstruksi/ <i>Construction</i>	2 130,12	2 433,12	2 097,21	2 351,47	2 518,10
G Perdagangan Besar dan Eceran; Reparasi Mobil dan Sepeda Motor/ <i>Wholesale and Retail Trade; Repair of Motor Vehicles and Motorcycles</i>	3 231,87	3 555,08	3 452,32	3 553,96	3 946,95
H Transportasi dan Pergudangan/ <i>Transportation and Storage</i>	785,45	857,07	699,90	751,12	867,15
I Penyediaan Akomodasi dan Makan Minum/ <i>Accommodation and Food Service Activities</i>	192,16	212,48	204,63	210,50	265,31
J Informasi dan Komunikasi/ <i>Information and Communication</i>	318,38	336,72	383,29	404,43	423,31

Lanjutan Tabel/*Continued Table 12.1*

Lapangan Usaha/ <i>Industry</i>		2018	2019	2020	2021 ^x	2022 ^{xx}
(1)		(2)	(3)	(4)	(5)	(6)
K	Jasa Keuangan dan Asuransi/ <i>Financial and Insurance Activities</i>	506,24	520,95	559,44	627,07	687,72
L	Real Estat/ <i>Real Estate Activities</i>	686,99	730,39	744,36	758,25	810,21
M,N	Jasa Perusahaan/ <i>Business Activities</i>	21,29	23,01	22,72	22,84	25,39
O	Administrasi Pemerintahan, Pertahanan, dan Jaminan Sosial Wajib/ <i>Public Administration and Defence; Compulsory Social Security</i>	1 333,35	1 387,07	1 489,09	1 551,53	1 639,28
P	Jasa Pendidikan/ <i>Education</i>	1 011,28	1 094,28	1 136,61	1 181,67	1 266,11
Q	Jasa Kesehatan dan Kegiatan Sosial/ <i>Human Health and Social Work Activities</i>	399,15	435,70	446,02	480,12	500,79
R,S,T,U	Jasa Lainnya/ <i>Other Services Activities</i>	385,65	419,47	407,34	423,71	472,83
Produk Domestik Regional Bruto/<i>Gross Regional Domestic Product</i>		18 835,07	20 312,14	20 019,04	21 053,63	22 599,86

Catatan/*Note*: ...Sumber/*Source*: BPS, berbagai sensus, survei dan sumber lain/*BPS-Statistics Indonesia, various census, survey, and other sources*

Tabel
Table 12.2

Produk Domestik Regional Bruto Atas Dasar Harga Konstan 2010 Menurut Lapangan Usaha di Kabupaten Lombok Timur (miliar rupiah), 2018–2022
Gross Regional Domestic Product at 2010 Constant Market Prices by Industry in Lombok Timur Regency (billion rupiahs), 2018–2022

Lapangan Usaha/ <i>Industry</i>		2018	2019	2020	2021*	2022**
(1)		(2)	(3)	(4)	(5)	(6)
A	Pertanian, Kehutanan, dan Perikanan/ <i>Agriculture, Forestry, and Fishing</i>	3 828,15	3 877,05	3 861,99	3 933,98	4 005,09
B	Pertambangan dan Penggalian/ <i>Mining and Quarrying</i>	917,79	1 017,99	1 018,55	1 063,62	1 064,87
C	Industri Pengolahan/ <i>Manufacturing</i>	1 124,64	1 155,17	1 113,31	1 147,34	1 153,21
D	Pengadaan Listrik dan Gas/ <i>Electricity and Gas</i>	12,03	13,15	14,44	15,45	17,04
E	Pengadaan Air; Pengelolaan Sampah, Limbah, dan Daur Ulang/ <i>Water Supply; Sewerage, Waste Management, and Remediation Activities</i>	8,86	9,28	9,83	10,22	10,79
F	Konstruksi/ <i>Construction</i>	1 642,20	1 776,09	1 512,70	1 641,61	1 668,72
G	Perdagangan Besar dan Eceran; Reparasi Mobil dan Sepeda Motor/ <i>Wholesale and Retail Trade; Repair of Motor Vehicles and Motorcycles</i>	2 255,08	2 401,17	2 314,56	2 345,26	2 464,81
H	Transportasi dan Pergudangan/ <i>Transportation and Storage</i>	587,04	625,13	492,04	510,34	573,35
I	Penyediaan Akomodasi dan Makan Minum/ <i>Accommodation and Food Service Activities</i>	123,94	130,70	123,47	125,27	152,07
J	Informasi dan Komunikasi/ <i>Information and Communication</i>	298,25	310,47	351,21	368,82	380,96

Lanjutan Tabel/Continued Table 12.2

Lapangan Usaha/Industry		2018	2019	2020	2021 ^x	2022 ^{xx}
(1)		(2)	(3)	(4)	(5)	(6)
K	Jasa Keuangan dan Asuransi/ <i>Financial and Insurance Activities</i>	360,55	364,93	391,72	414,18	414,07
L	Real Estat/ <i>Real Estate Activities</i>	466,46	487,84	495,61	502,62	528,91
M,N	Jasa Perusahaan/ <i>Business Activities</i>	15,61	16,35	15,93	16,01	17,07
O	Administrasi Pemerintahan, Pertahanan, dan Jaminan Sosial Wajib/ <i>Public Administration and Defence; Compulsory Social Security</i>	815,30	840,86	865,54	884,86	916,08
P	Jasa Pendidikan/ <i>Education</i>	703,95	745,58	756,24	766,86	797,36
Q	Jasa Kesehatan dan Kegiatan Sosial/ <i>Human Health and Social Work Activities</i>	320,42	340,19	341,13	362,74	373,25
R,S,T,U	Jasa Lainnya/ <i>Other Services Activities</i>	296,78	312,11	295,72	300,94	330,06
Produk Domestik Regional Bruto/Gross Regional Domestic Product		13 777,05	14 424,04	13 974,02	14 410,11	14 867,73

Catatan/Note: ...

Sumber/Source: BPS, berbagai sensus, survei dan sumber lain/BPS-Statistics Indonesia, various census, survey, and other sources

Tabel
Table 12.3

Distribusi Persentase Produk Domestik Regional Bruto Atas Dasar Harga Berlaku Menurut Lapangan Usaha di Kabupaten Lombok Timur, 2018–2022
Percentage Distribution of Gross Regional Domestic Product at Current Market Prices by Industry in Lombok Timur Regency, 2018–2022

Lapangan Usaha/ <i>Industry</i>	2018	2019	2020	2021 ^x	2022 ^{xx}
(1)	(2)	(3)	(4)	(5)	(6)
A Pertanian, Kehutanan, dan Perikanan/ <i>Agriculture, Forestry, and Fishing</i>	28,03	27,04	27,89	27,44	26,87
B Pertambangan dan Penggalian/ <i>Mining and Quarrying</i>	6,24	6,74	6,91	6,93	6,75
C Industri Pengolahan/ <i>Manufacturing</i>	7,17	6,96	6,89	6,97	6,81
D Pengadaan Listrik dan Gas/ <i>Electricity and Gas</i>	0,08	0,08	0,09	0,09	0,09
E Pengadaan Air; Pengelolaan Sampah, Limbah, dan Daur Ulang/ <i>Water Supply; Sewerage, Waste Management, and Remediation Activities</i>	0,07	0,07	0,07	0,07	0,08
F Konstruksi/ <i>Construction</i>	11,31	11,98	10,48	11,17	11,14
G Perdagangan Besar dan Eceran; Reparasi Mobil dan Sepeda Motor/ <i>Wholesale and Retail Trade; Repair of Motor Vehicles and Motorcycles</i>	17,16	17,50	17,25	16,88	17,46
H Transportasi dan Pergudangan/ <i>Transportation and Storage</i>	4,17	4,22	3,50	3,57	3,84
I Penyediaan Akomodasi dan Makan Minum/ <i>Accommodation and Food Service Activities</i>	1,02	1,05	1,02	1,00	1,17
J Informasi dan Komunikasi/ <i>Information and Communication</i>	1,69	1,66	1,91	1,92	1,87
K Jasa Keuangan dan Asuransi/ <i>Financial and Insurance Activities</i>	2,69	2,56	2,79	2,98	3,04

Lanjutan Tabel/*Continued Table* 12.3

Lapangan Usaha/ <i>Industry</i>		2018	2019	2020	2021 ^x	2022 ^{xx}
(1)		(2)	(3)	(4)	(5)	(6)
L	Real Estat/ <i>Real Estate Activities</i>	3,65	3,60	3,72	3,60	3,59
M,N	Jasa Perusahaan/ <i>Business Activities</i>	0,11	0,11	0,11	0,11	0,11
O	Administrasi Pemerintahan, Pertahanan, dan Jaminan Sosial Wajib/ <i>Public Administration and Defence; Compulsory Social Security</i>	7,08	6,83	7,44	7,37	7,25
P	Jasa Pendidikan/ <i>Education</i>	5,37	5,39	5,68	5,61	5,60
Q	Jasa Kesehatan dan Kegiatan Sosial/ <i>Human Health and Social Work Activities</i>	2,12	2,15	2,23	2,28	2,22
R,S,T,U	Jasa Lainnya/ <i>Other Services Activities</i>	2,05	2,07	2,03	2,01	2,09
Produk Domestik Regional Bruto/<i>Gross Regional Domestic Product</i>		100,00	100,00	100,00	100,00	100,00

Catatan/*Note*: ...Sumber/*Source*: BPS, berbagai sensus, survei dan sumber lain/*BPS-Statistics Indonesia, various census, survey, and other sources*

Tabel
Table 12.4

Laju Pertumbuhan Produk Domestik Regional Bruto Atas Dasar Harga Konstan 2010 Menurut Lapangan Usaha di Kabupaten Lombok Timur (persen), 2019–2022
Growth Rate of Gross Regional Domestic Product at 2010 Constant Market Prices by Industry in Lombok Timur Regency (percent), 2019–2022

Lapangan Usaha/Industry		2019	2020	2021 ^x	2022 ^{xx}
(1)		(2)	(3)	(4)	(5)
A	Pertanian, Kehutanan, dan Perikanan/ <i>Agriculture, Forestry, and Fishing</i>	1,28	-0,39	1,86	1,81
B	Pertambangan dan Penggalian/ <i>Mining and Quarrying</i>	10,92	0,05	4,43	0,12
C	Industri Pengolahan/ <i>Manufacturing</i>	2,71	-3,62	3,06	0,51
D	Pengadaan Listrik dan Gas/ <i>Electricity and Gas</i>	9,28	9,86	6,94	10,33
E	Pengadaan Air; Pengelolaan Sampah, Limbah, dan Daur Ulang/ <i>Water Supply; Sewerage, Waste Management, and Remediation Activities</i>	4,77	5,87	4,01	5,55
F	Konstruksi/ <i>Construction</i>	8,15	-14,83	8,52	1,65
G	Perdagangan Besar dan Eceran; Reparasi Mobil dan Sepeda Motor/ <i>Wholesale and Retail Trade; Repair of Motor Vehicles and Motorcycles</i>	6,48	-3,61	1,33	5,10
H	Transportasi dan Pergudangan/ <i>Transportation and Storage</i>	6,49	-21,29	3,72	12,35
I	Penyediaan Akomodasi dan Makan Minum/ <i>Accommodation and Food Service Activities</i>	5,46	-5,53	1,45	21,40
J	Informasi dan Komunikasi/ <i>Information and Communication</i>	4,10	13,12	5,01	3,29
K	Jasa Keuangan dan Asuransi/ <i>Financial and Insurance Activities</i>	1,21	7,34	5,73	-0,03
L	Real Estat/ <i>Real Estate Activities</i>	4,58	1,59	1,41	5,23

Lanjutan Tabel/Continued Table 12.4

Lapangan Usaha/Industry		2019	2020	2021 ^x	2022 ^{xx}
(1)		(2)	(3)	(4)	(5)
M,N	Jasa Perusahaan/ <i>Business Activities</i>	4,75	-2,56	0,48	6,65
0	Administrasi Pemerintahan, Pertahanan, dan Jaminan Sosial Wajib/ <i>Public Administration and Defence; Compulsory Social Security</i>	3,13	2,94	2,23	3,53
P	Jasa Pendidikan/ <i>Education</i>	5,91	1,43	1,40	3,98
Q	Jasa Kesehatan dan Kegiatan Sosial/ <i>Human Health and Social Work Activities</i>	6,17	0,28	6,34	2,90
R,S,T,U	Jasa Lainnya/ <i>Other Services Activities</i>	5,16	-5,25	1,76	9,68
Produk Domestik Regional Bruto/<i>Gross Regional Domestic Product</i>		4,70	-3,12	3,12	3,18

Catatan/Note: ...

Sumber/Source: BPS, berbagai sensus, survei dan sumber lain/*BPS-Statistics Indonesia, various census, survey, and other sources*

Tabel
Table 12.5

Produk Domestik Regional Bruto Atas Dasar Harga Berlaku Menurut Jenis Pengeluaran di Kabupaten Lombok Timur (miliar rupiah), 2017–2021
Gross Regional Domestic Product at Current Market Prices by Type of Expenditure in Lombok Timur Regency (billion rupiahs), 2017–2021

Jenis Pengeluaran Type of Expenditure	2017	2018	2019	2020	2021^x
(1)	(2)	(3)	(4)	(5)	(6)
Pengeluaran Konsumsi Rumah Tangga <i>Household Consumption Expenditure</i>	13479,95	14314,97	15182,45	15099,47	15633,37
Pengeluaran Konsumsi LNPRT <i>NPISH Consumption Expenditure</i>	513,39	594,44	636,89	623,73	639,84
Pengeluaran Konsumsi Pemerintah <i>Government Consumption Expenditure</i>	2915,29	3004,19	3070,57	3157,65	3226,59
Pembentukan Modal Tetap Bruto <i>Gross Fixed Capital Formation</i>	6466,29	6883,38	7584,44	7239,45	7817,78
Perubahan Inventori <i>Changes in Inventories</i>	78,23	77,38	74,20	75,06	75,52
Net Ekspor Barang dan Jasa <i>Net Exports of Goods and Services</i>	-5903,69	-6039,29	-6236,40	-6176,42	-6338,93
Produk Domestik Regional Bruto Gross Regional Domestic Product	17549,45	18835,07	20312,14	20018,95	21054,17

Catatan/Note: ...

Sumber/Source: BPS, berbagai sensus, survei dan sumber lain/BPS-Statistics Indonesia, various census, survey, and other sources

Tabel
Table 12.6

Produk Domestik Regional Bruto Atas Dasar Harga Konstan 2010 Menurut Jenis Pengeluaran di Kabupaten Lombok Timur (miliar rupiah), 2018–2022
Gross Regional Domestic Product at 2010 Constant Market Prices by Type of Expenditure in Lombok Timur Regency (billion rupiahs), 2018–2022

Jenis Pengeluaran <i>Type of Expenditure</i>	2018	2019	2020	2021^x	2022^{xx}
(1)	(2)	(3)	(4)	(5)	(6)
Pengeluaran Konsumsi Rumah Tangga <i>Household Consumption Expenditure</i>	10117,20	10369,88	10694,28	10562,10	10766,44
Pengeluaran Konsumsi LNPR <i>NPISH Consumption Expenditure</i>	372,78	416,70	434,91	422,87	425,85
Pengeluaran Konsumsi Pemerintah <i>Government Consumption Expenditure</i>	1932,83	1959,21	1987,49	2016,29	2028,98
Pembentukan Modal Tetap Bruto <i>Gross Fixed Capital Formation</i>	4547,23	4707,64	5047,04	4776,09	5012,76
Perubahan Inventori <i>Changes in Inventories</i>	9,34	9,00	8,40	8,28	8,13
Net Ekspor Barang dan Jasa <i>Net Exports of Goods and Services</i>	-3655,41	-3685,38	-3748,09	-3810,92	-3831,36
Produk Domestik Regional Bruto Gross Regional Domestic Product	13323,96	13777,05	14424,04	13974,71	14410,80

Catatan/Note: ...

Sumber/Source: BPS, berbagai sensus, survei dan sumber lain/BPS-Statistics Indonesia, various census, survey, and other sources

13

PERBANDINGAN ANTAR KABUPATEN/KOTA REGENCY/MUNICIPAL COMPARISON

Pada tahun 2020, Lombok Timur adalah kabupaten dengan jumlah penduduk terbesar di NTB yaitu 1.325.240 jiwa sementara jumlah terkecil berada di Kabupaten Sumbawa Barat dengan 145.798 jiwa.

Sumber: BPS, Hasil Sensus Penduduk 2020 September

PENJELASAN TEKNIS**TECHNICAL NOTES**

1. Penduduk adalah semua orang yang berdomisili di wilayah geografis selama 6 bulan atau lebih dan atau mereka yang berdomisili kurang dari 6 bulan tetapi bertujuan menetap.
 2. Garis kemiskinan adalah nilai rupiah yang harus dikeluarkan seseorang dalam memenuhi kebutuhan hidup minimumnya, baik itu kebutuhan hidup minimum makanan (beras, umbi-umbian, ikan dan sebagainya) maupun kebutuhan hidup minimum bukan makanan (perumahan, kesehatan, pendidikan, transportasi, dan sebagainya).
 3. Penduduk miskin adalah penduduk yang memiliki rata-rata pengeluaran per kapita per bulan berada di bawah suatu batas, yang disebut garis kemiskinan.
 4. Indeks Pembangunan Manusia (IPM) adalah ukuran ringkas rata-rata capaian/keberhasilan tiga dimensi utama pembangunan manusia sebagai berikut:
 - a. lama hidup yang diukur dengan angka harapan hidup ketika lahir; rata-rata perkiraan banyak tahun yang dapat ditempuh oleh seseorang selama hidup.
 - b. pendidikan yang diukur berdasarkan rata-rata lama sekolah (rata-rata jumlah tahun yang telah dihabiskan oleh
1. *The population is all residents of the entire territory who have stayed for six months or longer, and those who intended to stay more than six months even though their length of stay is less than six months.*
 2. *Food Poverty Line is the minimum expenditure required by an individual to fulfill his or her basic food which is equivalent to daily minimum requirement of 2,100 kcal per capita per day. Food consumption bundle consists of 52 commodities (cereals, tubers, fish, meat, egg and milk, vegetables, legumes, fruits, oil and fats, etc).*
 3. *A person whose expenditure per capita per month is below the poverty line is considered to be poor.*
 4. *Human development Index (HDI) is a summary measure of average achievement in three key dimension of human development below:*
 - a. *Long of life that estimated by life expectancy at birth. Life expectancy at birth defined as the number of years a newborn infant could expect to life.*
 - b. *Mean Years of Schooling depict the year amount used by age resident 15 year to for in experiencing formal education. Then, expected*

- a. penduduk usia 15 tahun ke atas di seluruh jenjang pendidikan formal yang dijalani) dan harapan lama sekolah yaitu lamanya sekolah (dalam tahun) yang diharapkan akan dirasakan oleh anak pada umur tertentu di masa mendatang;
 - c. dan standar hidup yang diukur dengan pengeluaran per kapita (PPP- *purchasing power parity/* paritas daya beli dalam rupiah).
4. Angkatan kerja adalah penduduk usia kerja (15 tahun ke atas) yang bekerja, punya pekerjaan namun sementara tidak bekerja, dan pengangguran.
5. Yang dikategorikan sebagai penganggur terbuka terdiri dari:
- a. mereka yang tidak bekerja dan mencari pekerjaan,
 - b. mereka yang tidak bekerja dan mempersiapkan usaha,
 - c. mereka yang tidak bekerja, dan tidak mencari pekerjaan, karena merasa tidak mungkin mendapatkan pekerjaan, dan
 - d. mereka yang tidak bekerja, dan tidak mencari pekerjaan karena sudah diterima bekerja, tetapi belum mulai bekerja.
7. Produk Domestik Bruto (PDB) pada tingkat nasional serta Produk Domestik Regional Bruto (PDRB) pada tingkat regional (provinsi/
- a. *schooling is defined as the number of years schooling that a child of school entrance age can expect to receive if prevailing patterns of age-specific enrolment rates were to stay the samethroughout the child's life.*
 - c. *Decent living standard measured with the real consumption mean indicator is which have been accomodated. As note, UNDP use the Adjusted real GDP per capita.*
4. *Labor force or economically active are persons of 15 years and over, who in the previous week were working, temporarily absent from work but having jobs, and unemployment.*
5. *Categorized as open unemployed consists of:*
- a. *They are not working and looking for work.*
 - b. *Those who do not work and effort to prepare.*
 - c. *They are not working and not looking for work, because it was not possible to get a job.*
 - d. *They are not working, and not looking for work because they were hired, but have not started working.*
7. *The basic measure of the output arising from economic activity is known as Gross Domestic Product (GDP) at the national level and Gross*

kabupaten/kota) menggambarkan kemampuan suatu wilayah untuk menciptakan output (nilai tambah) pada suatu waktu tertentu.

Regional Domestic Product (GRDP) at the regional level (provinces/regency/municipality).

<https://lomboktimurkab.bps.go.id>

<https://lomboktimurkab.bps.go.id>

ULASAN

Penduduk Kabupaten Lombok Timur tahun 2019 berjumlah 1.325.240 jiwa. Lombok Timur menempati urutan pertama dari 10 kabupaten/kota di Provinsi Nusa Tenggara Barat dalam hal jumlah penduduk terbanyak. Jumlah tersebut merupakan 24,91 persen dari total jumlah penduduk di Nusa Tenggara Barat.

Dengan jumlah penduduk yang cukup banyak, permasalahan kemiskinan juga menjadi beban yang cukup berat. Dengan persentase penduduk miskin sekitar 15,24 persen, Lombok Timur berada pada peringkat kedua persentase penduduk miskin terbesar di Provinsi Nusa Tenggara Barat.

Indeks Pembangunan manusia (IPM) Kabupaten Lombok Timur selama 5 tahun terakhir terus mengalami kenaikan. Pada tahun 2020, IPM Kabupaten Lombok Timur sebesar 66,30. Namun, IPM Kabupaten Lombok Timur masih berada di bawah rata-rata provinsi yang mencapai angka 68,25 dan berada pada peringkat dua terbawah bersama dengan Kabupaten Bima.

DESCRIPTION

The population of Lombok Timur Regency in 2020 is 1,325,240 people. Lombok Timur ranks first out of 10 regency/municipality in Nusa Tenggara Barat Province in terms of the largest population. This amount represents 24.91 percent of the total population in Nusa Tenggara Barat Province.

With a population that is quite a lot, the problem of poverty has also become a heavy burden. With the percentage of poor population around 15.24 percent, Lombok Timur is ranked second for largest percentage of the poor population in Nusa Tenggara Barat Province.

Lombok Timur Regency's Human Development Index (HDI) for the past 5 years has continued to increase. In 2020, the Lombok Timur Regency's HDI was about 66.30. However, Lombok Timur Regency's HDI is still below the provincial average which reaches 68.25 and is ranked second lowest in Nusa Tenggara Barat Province along with Bima Regency.

Gambar 13.1
Figures

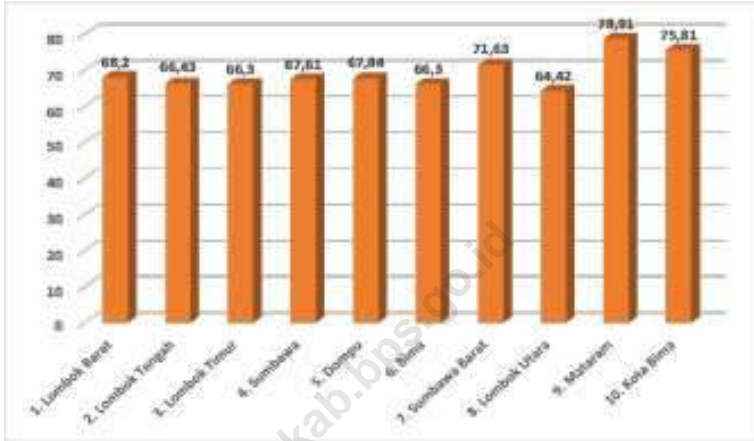
**Jumlah Penduduk Menurut Kabupaten/Kota di Provinsi
Nusa Tenggara Barat (jiwa), 2020**
*Population by Regency/Municipality in Nusa Tenggara
Barat Province (people), 2020*



Sumber/Source :

Gambar 13.2
Figures

Indeks Pembangunan Manusia Menurut Kabupaten/ Kota di Provinsi Nusa Tenggara Barat, 2020
Human Development Index by Regency/Municipality in Nusa Tenggara Barat Province, 2020



Sumber/Source :

<https://lomboktimurkab.bns.go.id>

Tabel
Table 13.1**Jumlah Penduduk Menurut Kabupaten/Kota di Provinsi
Nusa Tenggara Barat (ribu), 2018–2022**
**Population by Regency/Municipality in Nusa Tenggara
Barat Province (thousand), 2018–2022**

Kabupaten/Kota Regency/Municipality	2018	2019	2020	2021	2022
(1)	(2)	(3)	(4)	(5)	(6)
1. Lombok Barat	685,2	695,0	721,5	731,8	744,3
2. Lombok Tengah	939,4	947,5	1 034,9	1 049,7	1067,7
3. Lombok Timur	1 192,1	1 200,6	1 325,2	1 343,9	1366,4
4. Sumbawa	453,8	457,7	509,8	517,8	527,6
5. Dompu	248,9	252,3	236,7	238,2	239,8
6. Bima	483,9	488,6	514,1	520,4	528,0
7. Sumbawa Barat	144,7	148,6	145,8	148,5	151,8
8. Lombok Utara	218,5	220,4	247,4	251,5	256,4
9. Kota Mataram	477,5	486,7	429,7	432,0	434,3
10. Kota Bima	169,7	173,0	155,1	156,2	157,4
Nusa Tenggara Barat	5 013,7	5 070,4	5 320,1	5 390,0	5 473,7

Catatan/Note: Jumlah penduduk tahun 2016–2019 menggunakan Hasil proyeksi penduduk Indonesia 2010–2035 (pertengahan tahun/Juni), jumlah penduduk tahun 2020 menggunakan Hasil Sensus Penduduk 2020 (September) / Population 2016–2019 using the result of Indonesia population projection 2010–2035 (mid year/June), population 2020 using the result of the 2020 Population Census (September)
Data tahun 2022 merupakan proyeksi interim

Sumber/Source: Data dari Hasil Proyeksi Penduduk Indonesia 2015–2035 (Pertengahan tahun/Juni)/Data from the result of Indonesia Population Projection 2015–2035 (mid year/June) dan Hasil Sensus Penduduk 2020 September / The Result of 2020 Population Census (September)

Tabel
Table 13.2

Laju Pertumbuhan Produk Domestik Regional Bruto Atas Dasar Harga Konstan 2010 Menurut Kabupaten/Kota di Provinsi Nusa Tenggara Barat (persen), 2019–2022
Rate of Growth of Gross Regional Domestic Products at 2010 Constant Market Prices by Regency/Municipality in Nusa Tenggara Barat Province (percent), 2019–2022

Kabupaten/Kota Regency/Municipality	2019	2020	2021 ^x	2022 ^{xx}
(1)	(2)	(3)	(4)	(5)
1. Lombok Barat	3.84	-7.03	3.40	3.46
2. Lombok Tengah	4.04	-6.67	4.03	3.55
3. Lombok Timur	4.70	-3.12	3.12	3.18
4. Sumbawa	4.86	-4.18	1.87	3.21
5. Dompu	4.46	-3.21	1.68	2.95
6. Bima	4.26	-3.53	1.79	2.83
7. Sumbawa Barat	-1.15	28.79	-0.33	24.14
8. Lombok Utara	5.86	-7.46	1.38	3.49
9. Kota Mataram	5.58	-5.52	3.27	3.53
10. Kota Bima	5.15	-4.95	2.08	2.70
Nusa Tenggara Barat	3.90	-0.62	2.30	6.95

Catatan/Note: ...

Sumber/Source: BPS dan sumber lain/BPS-Statistics Indonesia and other sources

Tabel
Table 13.3**Jumlah Penduduk Miskin Menurut Kabupaten/Kota di
Provinsi Nusa Tenggara Barat (ribu), 2018–2022**
**Number of Poor Population by Regency/Municipality in
Nusa Tenggara Barat Province (thousand), 2018–2022**

Kabupaten/Kota Regency/Municipality	2018	2019	2020	2021	2022
(1)	(2)	(3)	(4)	(5)	(6)
1. Lombok Barat	103.77	105.04	100.25	105.24	...
2. Lombok Tengah	130	128.82	128.1	131.94	...
3. Lombok Timur	196.87	193.56	183.84	190.84	...
4. Sumbawa	63.77	63.49	62.88	66	...
5. Dompu	30.74	30.81	30.97	33.26	...
6. Bima	71.65	71.95	71.32	75.49	...
7. Sumbawa Barat	20.36	20.45	20.2	21.51	...
8. Lombok Utara	62.86	63.84	59.86	61.7	...
9. Kota Mataram	42.6	43.19	41.8	44.45	...
10. Kota Bima	14.84	14.8	14.66	16.22	...
Nusa Tenggara Barat	737.46	735.96	713.89	746.66	...

Catatan/Note: ...

Sumber/Source: BPS, Survei Sosial Ekonomi Nasional/BPS-Statistics Indonesia, National Socioeconomic Survey

Tabel
Table 13.4

**Indeks Pembangunan Manusia Menurut Kabupaten/Kota
di Provinsi XXX, 2018–2022**
*Human Development Index by Regency/Municipality in XXX
Province, 2018–2022*

Kabupaten/Kota Regency/Municipality	2018	2019	2020	2021	2022
(1)	(2)	(3)	(4)	(5)	(6)
1. Lombok Barat	67,18	68,03	68,20	68,61	69,41
2. Lombok Tengah	65,36	66,36	66,43	66,72	67,57
3. Lombok Timur	65,35	66,23	66,30	66,66	67,59
4. Sumbawa	66,77	67,60	67,61	68,01	68,89
5. Dompu	66,97	67,83	67,84	68,45	69,15
6. Bima	65,62	66,37	66,30	66,66	67,57
7. Sumbawa Barat	70,71	71,52	71,63	71,85	72,65
8. Lombok Utara	63,83	64,49	64,42	64,77	65,70
9. Kota Mataram	78,43	79,10	78,91	79,14	79,59
10. Kota Bima	75,04	75,80	75,81	76,11	76,84
Nusa Tenggara Barat	67,30	68,14	68,25	68,65	69,46

Catatan/Note: ...

Sumber/Source: BPS, Seri Berita Resmi Statistik Indeks Pembangunan Manusia/BPS-Statistics Indonesia, Series of Press Releases of Human Development Index

ST 2023

SENSUS PERTANIAN
CENSUS OF AGRICULTURE

BerAKHLAK

Berorientasi Pelayanan Akuntabel Kompeten
Harmonis Loyal Adaptif Kolaboratif
Service Oriented, Accountable, Competent,
Harmonious, Loyal, Adaptive, Collaborative

DATA

MENCERDASKAN BANGSA

— *Enlighten The Nation* —



**BADAN PUSAT STATISTIK
KABUPATEN LOMBOK TIMUR
BPS-STATISTICS OF LOMBOK TIMUR REGENCY**

Jl. TGKH. Zainuddin Abdul Madjid No. 70 Selong
Telp./ Fax.: (0376) 22162

Homepage: <http://lomboktimurkab.bps.go.id>, E-mail: bps5203@bps.go.id

