

KABUPATEN LOMBOK TENGAH DALAM ANGKA

Lombok Tengah Regency In Figures

2023



**BADAN PUSAT STATISTIK
KABUPATEN LOMBOK TENGAH**


BPS Statistics of Lombok Tengah Regency

■ ■ ■

KABUPATEN LOMBOK TENGAH DALAM ANGKA

Lombok Tengah Regency In Figures

2023



KABUPATEN LOMBOK TENGAH DALAM ANGKA

Lombok Tengah Regency in Figures

2023

ISSN: 0215-4374

No. Publikasi/*Publication Number*: 52026.2202

Katalog /*Catalog*: 1102002.5202

Ukuran Buku/*Book Size*: 14,8 cm x 21 cm

Jumlah Halaman/*Number of Pages* : xl + 404 hal/*pages*

Naskah/*Manuscript*:

BPS Kabupaten Lombok

BPS-Statistics of Lombok Tengah Regency

Penyunting/*Editor*:

BPS Kabupaten Lombok Tengah

BPS-Statistics of Lombok Tengah Regency

Gambar Kover/*Cover Design*:

Seksi Integrasi Pengolahan dan Diseminasi Statistik

Section of Integration Processing and Statistics Dissemination

Ilustrasi Kover/*Cover Illustration*:

Kuta Mandalika

Diterbitkan oleh/*Published by*:

©BPS Kabupaten Lombok Tengah/*BPS-Statistics of Lombok Tengah Regency*

Dicetak oleh/*Printed by*:

Badan Pusat Statistik

Sumber Ilustrasi/*Graphics by*:-

Dilarang mengumumkan, mendistribusikan, mengomunikasikan, dan/atau menggandakan sebagian atau seluruh isi buku ini untuk tujuan komersil tanpa izin tertulis dari Badan Pusat Statistik.

Prohibited to announce, distribute, communicate, and/or copy part or all of this book for commercial purpose without permission from BPS-Statistics Indonesia.

TIM PENYUSUN/TEAM MEMBERS

Pengarah/Director

Syawaluddin Siregar, S.E.,M.SI

Penanggung Jawab/Persons in Charge

Syawaluddin Siregar, S.E.,M.SI

Penyunting/Editors

Bagus Very Priyono, SST

Rizal Fahmi Cholis, SST

Abdurrofi Robbani, S.Tr.Stat.

Pengolah Data dan Penulis Naskah/Data Processing and Authors

Bagus Very Priyono, SST

Rizal Fahmi Cholis, SST

Abdurrofi Robbani, S.Tr.Stat.

Penata Letak/Layout Designers

Bagus Very Priyono, SST

Rizal Fahmi Cholis, SST

Abdurrofi Robbani, S.Tr.Stat.

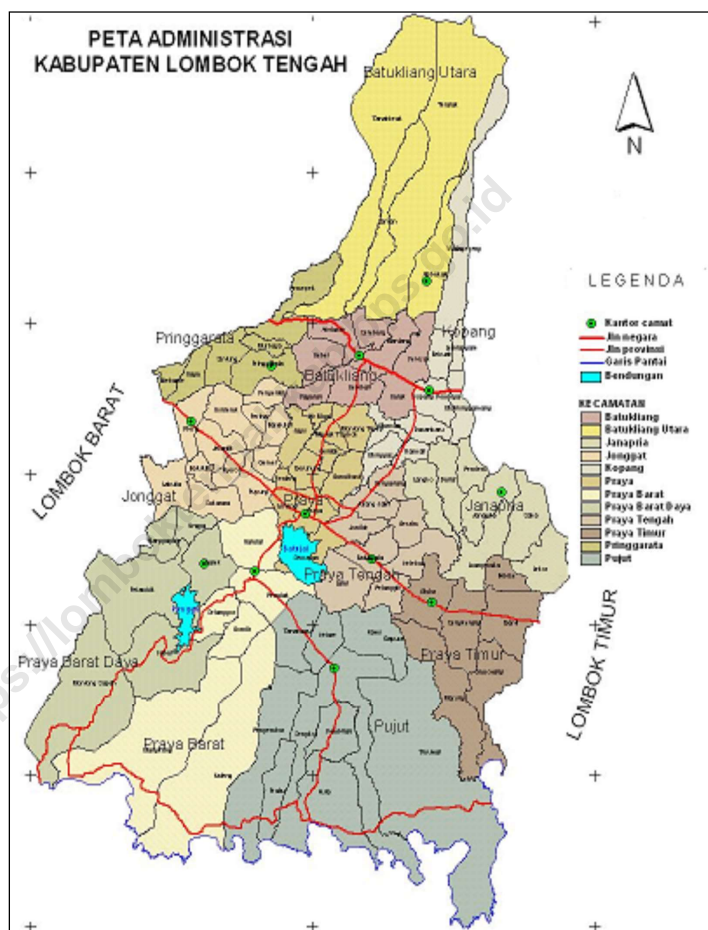
<https://lomboktengahkab.bps.go.id>

KONTRIBUTOR DATA/DATA CONTRIBUTOR

1. *Badan Pengelolaan Keuangan dan Aset Daerah Kabupaten Lombok Tengah*
2. *Dinas Pendidikan Kabupaten Lombok Tengah*
3. *Dinas Kepemudaan dan Olah Raga Kabupaten Lombok Tengah*
4. *Dinas Kesehatan Kabupaten Lombok Tengah*
5. *Dinas Pekerjaan Umum dan Penataan Ruang Kabupaten Lombok Tengah*
6. *Dinas Perumahan dan Kawasan Permukiman Kabupaten Lombok Tengah*
7. *Dinas Sosial Kabupaten Lombok Tengah*
8. *Dinas Tenaga Kerja dan Transmigrasi*
9. *Dinas Perhubungan Kabupaten Lombok Tengah*
10. *Dinas Kependudukan dan Pencatatan Sipil Kabupaten Lombok Tengah*
11. *Dinas Pariwisata dan Kebudayaan Kabupaten Lombok Tengah*
12. *Dinas Koperasi Usaha Kecil dan Menengah Kabupaten Lombok Tengah*
13. *Dinas Perindustrian dan Perdagangan Kabupaten Lombok Tengah*
14. *Dinas Pertanian Kabupaten Lombok Tengah*
15. *Dinas Pemberdayaan Perempuan, Perlindungan Anak, Pengendalian Penduduk dan KB Kabupaten Lombok Tengah*
16. *Dinas Ketahanan Pangan Kabupaten Lombok Tengah*
17. *Dinas Lingkungan Hidup Kabupaten Lombok Tengah*
18. *Dinas Penanaman Modal dan Pelayanan Terpadu Satu Pintu Kabupaten Lombok Tengah*
19. *Dinas Komunikasi dan Informatika Kabupaten Lombok Tengah*
20. *Dinas Perpustakaan dan Kearsipan Kabupaten Lombok Tengah*
21. *Dinas Kelautan dan Perikanan Kabupaten Lombok Tengah*
22. *Badan Satuan Polisi Pamong Praja Kabupaten Lombok Tengah*
23. *Badan Kepegawaian Pendidikan dan Pelatihan Kabupaten Lombok Tengah*
24. *Badan Perencanaan, Penelitian dan Pengembangan Daerah Kabupaten Lombok Tengah*

25. *Badan Pengelolaan Pendapatan Daerah Kabupaten Lombok Tengah*
26. *Badan Kesatuan Bangsa dan Politik Kabupaten Lombok Tengah*
27. *Badan Penanggulangan Bencana Daerah Kabupaten Lombok Tengah*
28. *Dinas Pemberdayaan Masyarakat Desa Kabupaten Lombok Tengah*
29. *Sekretariat Daerah Kabupaten Lombok Tengah*
30. *Sekretariat DPRD Kabupaten Lombok Tengah*
31. *Inspektorat Kabupaten Lombok Tengah*
32. *Rumah Sakit Umum Daerah Praya Kabupaten Lombok Tengah*
33. *Kantor BMKG Kabupaten Lombok Tengah*
34. *Kodim 1620 Kabupaten Lombok Tengah*
35. *Polres Kabupaten Lombok Tengah*
36. *Kantor Pengadilan Negeri Praya Kabupaten Lombok Tengah*
37. *Kantor Kementerian Agama Kabupaten Lombok Tengah*
38. *Kantor Kejaksaan Negeri Praya Kabupaten Lombok Tengah*
39. *Kantor Pengadilan Agama Kabupaten Lombok Tengah*
40. *Badan Pertanahan Nasional Kabupaten Lombok Tengah*
41. *Sekretariat Komisi Pemilihan Umum Kabupaten Lombok Tengah*
42. *UPT Dinas Pendidikan Menengah Kabupaten Lombok Tengah*
43. *VCT Mandalika Kabupaten Lombok Tengah*
44. *Kantor PDAM Kabupaten Lombok Tengah*
45. *API Lombok International Airport*
46. *PT PLN Cabang Praya*

PETA WILAYAH KABUPATEN LOMBOK TENGAH
MAP OF LOMBOK TENGAH REGENCY



KEPALA BPS KABUPATEN LOMBOK TENGAH
CHIEF STATISTICIAN OF LOMBOK TENGAH REGENCY



Syawaluddin Siregar, S.E.,M.Si.



KATA PENGANTAR

Lombok Tengah Dalam Angka 2023 merupakan publikasi tahunan yang diterbitkan oleh BPS Kabupaten Lombok Tengah. Disadari bahwa publikasi ini belum sepenuhnya memenuhi harapan pihak pemakai data khususnya para perencana, namun diharapkan dapat membantu melengkapi penyusunan rencana pembangunan di Kabupaten Lombok Tengah.

Publikasi ini dapat terwujud berkat kerja sama dan bantuan dari berbagai pihak baik instansi pemerintah maupun swasta. Kepada semua pihak yang telah memberikan bantuan disampaikan penghargaan dan terima kasih yang sebesar-besarnya.

Walaupun publikasi ini telah disiapkan sebaik-baiknya, namun disadari masih ada kekurangan dan kesalahan yang terjadi. Untuk perbaikan publikasi ini, tanggapan dan saran yang bersifat konstruktif dari para pemakai sangat diharapkan.

Praya, Februari 2023
Kepala BPS
Kabupaten Lombok Tengah



Syawaluddin Siregar, S.E.,M.Si.



PREFACE

Lombok Tengah in Figures 2023 is an annual publication written by BPS Regency of Lombok Tengah. Honestly, this publication has not perfect yet and has not filled the user's hope, especially for the planners yet, but hopely it can help to equip compilation of development planning in this new regency.

This comprehensive publication has been made possible with the assistance and contribution from several governmental institutions and private organizations. To all parties who have been involved in the preparation of this publication, I would like to express my sincerest appreciation and gratitude.

Comments and constructive suggestions for the improvement of this publication are always welcome.

*Praya, February 2023
Chief Statistician of
Lombok Tengah Regency*

Syaifa Uddin Siregar

DAFTAR ISI / CONTENTS

	Halaman <i>Page</i>
Kata Pengantar/ <i>Preface</i>	xi
Daftar Isi/ <i>Contents</i>	xiii
Daftar Tabel/ <i>List of Tables</i>	xv
Daftar Singkatan/ <i>List of Abbreviations</i>	xxxvii
Statistik Kunci/ <i>Key Statistics</i>	xxxviii
1. Geografi dan Iklim/ <i>Geography and Climate</i>	1
2. Pemerintahan/ <i>Government</i>	25
3. Penduduk dan Ketenagakerjaan/ <i>Population and Employment</i>	65
4. Sosial dan Kesejahteraan Rakyat/ <i>Social and Welfare</i>	87
5. Pertanian, Kehutanan, Peternakan, dan Perikanan/ <i>Agriculture, Forestry, Livestock, and Fishery</i>	177
6. Industri, Pertambangan, dan Energi/ <i>Industry, Mining, and Energy</i>	265
8. Transportasi dan Komunikasi/ <i>Transportation and Communication</i>	285
9. Perbankan, Koperasi, dan Harga-harga/ <i>Banking, Cooperative, dan Prices</i> 311	
10. Pengeluaran Penduduk/ <i>Population Expenditure</i>	329
8. Sistem Neraca Regional/ <i>System of Regional Accounts</i>	341
13. Perbandingan Antar Kabupaten/Kota/ <i>Regency/Municipal Comparison</i>	395

<https://lomboktengahkab.bps.go.id>

DAFTAR TABEL/LIST OF TABLES

		Halaman <i>Page</i>
1.	GEOGRAFI DAN IKLIM/GEOGRAPHY AND CLIMATE	1
1.1	KEADAAN GEOGRAFI	11
	GEOGRAPHY CONDITION	11
1.1.1	Luas Daerah dan Jumlah Pulau Menurut Kecamatan, 2022	11
	<i>Total Area and Number of Islands by Subdistrict, 2022.....</i>	<i>11</i>
	13	
1.1.2	Tinggi Wilayah di Atas Permukaan Laut (DPL) Menurut Kecamatan di Kabupaten Lombok Tengah, 2022.....	13
	<i>Height Above Mean Sea Level (AMSL) by Subdistrict in Lombok Tengah Regency, 2022</i>	<i>13</i>
	14	
1.1.3	Luas Wilayah Menurut Jenis Tanah di Kabupaten Lombok Tengah, 2022.....	14
	<i>Condition of Soil by Type in Lombok Tengah Regency, 2022.....</i>	<i>14</i>
	15	
1.1.4	Luas Wilayah Menurut Kemiringan Tanah di Kabupaten Lombok Tengah, 2022	15
	<i>Area According To The Slope by Subdistrict in Lombok Tengah Regency, 2022.....</i>	<i>15</i>
	16	
1.1.5	Luas Wilayah Menurut Ketinggian di Kabupaten Lombok Tengah, 2022	16
	<i>Area According To The Height by Subdistrict in Lombok Tengah Regency, 2022.....</i>	<i>16</i>
1.2	IKLIM	17
	CLIMATE	17
1.2.1	Data Klimatologi Kabupaten Lombok Tengah, 2022.....	17

	<i>Data of Climatology in Lombok tengah Regency, 2022.....</i>	17
	18	
1.2.2	Rata-rata Suhu dan Kelembaban Udara Menurut Bulan di Kabupaten Lombok Tengah, 2022.....	18
	<i>Average Temperature and Humidity by Month in Lombok Tengah Regency, 2022.....</i>	18
	19	
1.2.3	Rata-rata Hari Hujan dan Curah Hujan per Bulan di Kabupaten Lombok Tengah, 2022.....	19
	<i>Average Number of Rain and Rainfall by Month in Lombok Tengah Regency, 2022.....</i>	19
	20	
1.2.4	Jarak Antar Kota di Kabupaten Lombok Tengah, 2022.....	20
	<i>Distance Among Towns in Lombok Tengah Regency, 2022.....</i>	20
	21	
	<i>Lanjutan Tabel/ Continued Table 1.2.4.....</i>	21
	22	
1.2.5	Jarak Antar Kota di Provinsi Nusa Tenggara Barat, 2022.....	22
	<i>Distance Among Towns in Nusa Tenggara Barat Province, 2022.....</i>	22
	23	
	<i>Lanjutan Tabel/ Continued Table 1.2.5.....</i>	23
2.	PEMERINTAHAN/GOVERNMENT	25
	<i>Number of Civil Servants by Educational Level and Sex, 2020.....</i>	29
	<i>Number of Civil Servants by Hierarchy, 2022.....</i>	31
2.1	WILAYAH ADMINISTRATIF.....	33
	ADMINISTRATIVE AREA	33
2.1.1	Jumlah Desa ¹ /Kelurahan Menurut Kecamatan, 2018-2022.....	33
	<i>Number of Villages¹/Kelurahan by Subdistrict, 2018-2022.....</i>	33
2.2	DEWAN PERWAKILAN RAKYAT DAERAH	34
	THE REGIONAL HOUSE OF REPRESENTATIVE.....	34

2.2.1	Komposisi Keanggotaan DPRD Kabupaten Lombok Tengah Menurut Partai Politik dan Jenis Kelamin, 202234 Compotition of Parliament Membership by Party and Sex in Lombok Tengah Regency, 2022 34	
2.2.2	Jumlah Anggota DPRD Kabupaten Lombok Tengah Menurut Pendidikan dan Jenis Kelamin, 2022 Number of Parliament Membership by Education Level and Sex in Lombok Tengah Regency, 2022 35	35
2.2.3	Jumlah Anggota DPRD Kabupaten Lombok Tengah Menurut Fraksi dan Jenis Kelamin, 2022..... Number of Parliament Membership by Sex and Fraction in Lombok Tengah Regency , 2022 36	36
2.3	SUMBER DAYA MANUSIA..... 37	
	HUMAN RESOURCES 37	37
2.3.1	Jumlah Pegawai Negeri Sipil Menurut Jabatan dan Jenis Kelamin, Desember 2021 dan Desember 2022.....37 <i>Number of Civil Servants by Occupation and Sex, Desember 2021 dan Desember 2022 37</i>	37
2.3.2	Jumlah Pegawai Negeri Sipil Menurut Tingkat Kepangkatan dan Jenis Kelamin Desember 2021 dan Desember 2022 39 <i>Number of Civil Servants by Hierarchy and Sex, December 2021 and December 2022..... 39</i>	39
2.3.3	Jumlah Pegawai Negeri Sipil Menurut Tingkat Pendidikan dan Jenis Kelamin Desember 2021 dan Desember 2022 41 <i>Number of Civil Servants by Educational Level and Sex December 2021 and December 2022..... 41</i>	41
2.3.4	Jumlah Anggota Polri Menurut Tingkat Pendidikan dan Jenis Kelamin di Kabupaten Lombok Tengah, 2021-202243 Number Police Officers by Educational Attainment and Sex in Lombok Tengah Regency, 2021-2022..... 43	43
2.3.5	Jumlah Anggota TNI Menurut Tingkat Pendidikan dan Jenis Kelamin di Kabupaten Lombok Tengah, 2021-202245 Number Army by Educational Attainment and Sex in Lombok Tengah Regency, 2021-2022..... 45	45
2.4	KEUANGAN PEMERINTAH 47	47

	GOVERNMENT FINANCE	47
2.4.1	Realisasi Pendapatan Pemerintah Kabupaten Lombok Tengah Menurut Jenis Pendapatan, 2022	47
	<i>Actual Lombok Tengah Regency Government Revenues by Kind of Revenues, 2022</i>	<i>47</i>
2.4.2	Realisasi Belanja Pemerintah Kabupaten Lombok Tengah Menurut Jenis Belanja, 2019–2022	48
	<i>Actual Lombok Tengah Regency Government Expenditures by Kind of Expenditures, 2019–2022</i>	<i>48</i>
2.5	PEMILIHAN UMUM.....	
 GENERAL ELECTION	
	50
2.5.1	Jumlah Pemilih Terdaftar Pada Pemilu Legislatif Tahun 2019 di Kabupaten Lombok Tengah Menurut Kecamatan.....	50
	<i>Number Of Registered Voters On Legislative Election 2019 of Lombok Tengah Regency By Subdistrict</i>	<i>50</i>
2.5.2	Jumlah Pemilih Yang Menggunakan Hak Pilih Pada Pemilu Legislatif tahun 2019 Menurut Kecamatan di Kabupaten Lombok Tengah.....	
	<i>Number Of Voters Using The Voting Rights In Legislative Elections 2019 By Subdistrict in Lombok Tengah Regency.....</i>	52
2.5.3	Jumlah Suara Sah Pada Pemilu Legislatif Tahun 2019 di Kabupaten Lombok Tengah Menurut Kecamatan.....	Number Of Votes
	<i>In Legislative Election 2019 of Lombok Tengah Regency By District</i>	53
2.5.4	Perolehan Suara Sah Partai Politik Peserta Pemilu 2019 di Kabupaten Lombok Tengah Valid Voters have been
	<i>obtained by Political Party on General Election 2019 of Lombok Tengah Regency</i>	55
2.5.5	Perolehan Kursi Partai Politik Peserta Pemilu 2019 di Kabupaten Lombok Tengah	Valid Voters have been obtained by
	<i>Political Party on General Election 2019 of Lombok Tengah Regency</i>	56
2.5.6	Perolehan Suara Pasangan Calon Presiden/ Wakil Presiden di Kabupaten Lombok Tengah Menurut Kecamatan Tahun 2019	
	<i>Number of Voters have been Obtained by Candidate of President/ Vice President 2019</i>	57

2.5.7	Persentase Perolehan Suara Pasangan Calon Presiden/ Wakil Presiden di Kabupaten Lombok Tengah Menurut Kecamatan Tahun 2019 <i>Percentage of Voters have been Obtained by Candidate of President/ Vice President 2019</i>	58
3.	PENDUDUK DAN KETENAGAKERJAAN/POPULATION AND EMPLOYMENT	59
3.1	PENDUDUK.....	73
	POPULATION	73
3.1.1	Penduduk, Laju Pertumbuhan Penduduk per Tahun, Distribusi Persentase Penduduk, Kepadatan Penduduk, Rasio Jenis Kelamin Penduduk Menurut Kecamatan di Kabupaten Lombok Tengah, 2022..... <i>Population, Annual Population Growth Rate, Percentage Distribution of Population, Population Density, and Population Sex Ratio by Subdistrict in Lombok Tengah Regency, 2022</i>	73
3.1.2	Jumlah Penduduk Menurut Kelompok Umur dan Jenis Kelamin di Kabupaten Lombok Tengah, 2022..... <i>Population by Age Groups and Sex in Lombok Tengah Regency, 2022..</i>	76
3.2	KETENAGAKERJAAN	77
	EMPLOYMENT	77
3.2.1	Jumlah Penduduk Berumur 15 Tahun Keatas Menurut Jenis Kegiatan Selama Seminggu yang Lalu dan Jenis Kelamin di Kabupaten Lombok Tengah, 2022	77
	<i>Population Aged 15 Years and Over by Type of Activity During The Previous Week and Sex in Lombok Tengah Regency, 2022</i>	77
3.2.2	Penduduk Berumur 15 Tahun ke Atas Menurut Pendidikan Tertinggi yang Ditamatkan dan Jenis Kegiatan Selama Seminggu yang Lalu di Kabupaten Lombok Tengah, 2022.....	78
	<i>Population 15 Years of Age and Over by Educational Attainment and Type of Activity During the Previous Week in Lombok Tengah Regency, 2022....</i>	78
3.2.3	Penduduk Berumur 15 Tahun Ke Atas yang Bekerja Selama Seminggu yang Lalu Menurut Status Pekerjaan Utama dan Jenis Kelamin di Kabupaten Lombok Tengah, 2022.....	80
	<i>Population 15 Years of Age and Over who Worked During The Previous Week</i>	

	<i>by Main Employment Status and Sex in Lombok Tengah Regency, 2022</i>	80
4.	SOSIAL DAN KESEJAHTERAAN RAKYAT/SOCIAL AND WELFARE	81
4.1	PENDIDIKAN	95
	EDUCATION	95
4.1.1	Jumlah Sekolah, Guru, dan Murid Taman Kanak-Kanak (TK) di Bawah Kementerian Pendidikan dan Kebudayaan Menurut Kecamatan, 2021/2022 dan 2022/2023	95
	<i>Number of Schools, Teachers, and Pupils in Kindergarten Under The Ministry of Education and Culture by Subdistrict, 2021/2022 and 2022/2023.....</i>	<i>95</i>
4.1.2	Jumlah Sekolah, Guru, dan Murid Raudatul Athfal (RA) di Bawah Kementerian Agama Menurut Kecamatan di Kabupaten Lombok Tengah, 2021/2022 dan 2022/2023	98
	<i>Number of Schools, Teachers, and Pupils in Raudatul Athfal (RA) Under The Ministry of Religious Affairs by Subdistrict in Lombok Tengah Regency, 2021/2022 and 2022/2023.....</i>	<i>98</i>
4.1.3	Jumlah Sekolah, Guru, dan Murid Sekolah Dasar (SD) di Bawah Kementerian Pendidikan dan Kebudayaan Menurut Kecamatan, 2021/2022 dan 2022/2023	99
	<i>Number of Schools, Teachers, and Pupils in Primary Schools Under The Ministry of Education and Culture by Subdistrict, 2021/2022 and 2022/2023</i>	<i>99</i>
4.1.4	Jumlah Sekolah, Guru, dan Murid Madrasah Ibtidaiyah (MI) di Bawah Kementerian Agama Menurut Kecamatan di Kabupaten Lombok Tengah, 2021/2022 dan 2022/2023	102
	<i>Number of Schools, Teachers, and Pupils in Madrasah Ibtidaiyah (MI) Under The Ministry of Religious Affairs by Subdistrict in Lombok Tengah Regency, 2021/2022 and 2022/2023.....</i>	<i>102</i>
4.1.5	Jumlah Sekolah, Guru, dan Murid Sekolah Menengah Pertama (SMP) di Bawah Kementerian Pendidikan dan Kebudayaan Menurut Kecamatan, 2021/2022 dan 2022/2023	105
	<i>Number of Schools, Teachers, and Pupils in Junior High Schools Under The Ministry of Education and Culture by Subdistrict, 2021/2022 and 2022/2023.....</i>	<i>105</i>

4.1.6	Jumlah Sekolah, Guru, dan Murid Madrasah Tsanawiyah (MTs) di Bawah Kementerian Agama Menurut Kecamatan di Kabupaten Lombok Tengah, 2021/2022 dan 2022/2023	108
	<i>Number of Schools, Teachers, and Pupils in Madrasah Tsanawiyah (MTs) Under The Ministry of Religious Affairs by Subdistrict in Lombok Tengah Regency, 2021/2022 and 2022/2023</i>	<i>108</i>
4.1.7	Jumlah Sekolah, Guru, dan Murid Sekolah Menengah Atas (SMA) di Bawah Kementerian Pendidikan dan Kebudayaan Menurut Kecamatan, 2021/2022 dan 2022/2023	111
	<i>Number of Schools, Teachers, and Pupils in Senior High Schools Under The Ministry of Education and Culture by Subdistrict, 2021/2022 and 2022/2023</i>	<i>111</i>
4.1.8	Jumlah Sekolah, Guru, dan Murid Sekolah Menengah Kejuruan (SMK) di Bawah Kementerian Pendidikan dan Kebudayaan Menurut Kecamatan, 2021/2022 dan 2022/2023	114
	<i>Number of Schools, Teachers, and Pupils in Vocational High Schools Under The Ministry of Education and Culture by Subdistrict, 2021/2022 and 2022/2023.....</i>	<i>114</i>
4.1.9	Jumlah Sekolah, Guru, dan Murid Madrasah Aliyah (MA) di Bawah Kementerian Agama Menurut Kecamatan di Kabupaten Lombok Tengah, 2020/2022 dan 2022/2022	117
	<i>Number of Schools, Teachers, and Pupils in Madrasah Aliyah (MA) Under The Ministry of Religious Affairs by Subdistrict in Lombok Tengah Regency, 2020/2022 and 2022/2022</i>	<i>117</i>
4.1.10	Jumlah Desa ¹ /Kelurahan yang Memiliki Fasilitas Sekolah Menurut Kecamatan dan Tingkat Pendidikan, 2019-2022.....	120
	<i>Number of Villages¹ Having Educational Facilities by Subdistrict and Educational Level, 2019-2022</i>	<i>120</i>
4.1.11	Angka Partisipasi Murni (APM) dan Angka Partisipasi Kasar (APK) Menurut Jenjang Pendidikan di Kabupaten Lombok Tengah, 2020 dan 2022	125
	<i>Net Participation Rates and Gross Participation Rates by Educational Level in Lombok Tengah Regency, 2020 and 2022.....</i>	<i>125</i>
4.1.12	Persentase Penduduk Berumur 15 Tahun ke Atas yang Melek Huruf Menurut Kelompok Umur di Kabupaten Lombok Tengah, 2022	126

	Percentage of Literate People Aged 15 Years and Over by Age Group in Lombok Tengah Regency, 2022.....	126
4.1.26	Perkembangan Jumlah Buku yang Didrop ke Masing-masing TPS SD/MI TBM dan PKBM di Kabupaten Lombok Tengah 2022	127
	Trend of Dropping Book in Lombok Tengah Regency 2022.....	127
4.1.27	Jumlah Peserta Aktif Pengunjung dan Peminjam Buku pada Badan Perpustakaan Arsip dan Dokumentasi Daerah Kabupaten Lombok Tengah per Bulan 2022.....	
	<i>Number of Member Visitor and Book Borrowed by Month at Library Archives and Documentation Office of Lombok Tengah Regency 2022.....</i>	128
4.2	KESEHATAN	129
	HEALTH.....	129
4.2.1	Jumlah Desa ¹ /Kelurahan Yang Memiliki Sarana Kesehatan Menurut Kecamatan, 2019–2021	129
	<i>Number of Villages¹ Having Health Facilities by Subdistrict, 2019–2021</i>	<i>129</i>
4.2.2	Jumlah Tenaga Kesehatan Menurut Kecamatan di Kabupaten Lombok Tengah, 2022	135
	<i>Number of Medical Personnel by Subdistrict in Lombok Tengah Regency, 2022</i>	<i>135</i>
4.2.3	Jumlah Rumah Sakit Umum, Rumah Sakit Khusus, Rumah Sakit/Rumah Bersalin, Puskesmas, Klinik/Balai Kesehatan, Posyandu, dan Polindes Menurut Kecamatan, 2021 dan 2022	138
	<i>Number of General Hospital, Special Hospital, Maternity Hospital and Public Health Center, Medical Clinic, Integrated Service Post, Village maternity Cottage by Subdistrict, 2021 and 2022</i>	<i>138</i>
4.2.4	Jumlah Dokter Spesialis Dokter Umum dan Dokter Gigi Menurut Sarana Pelayanan Kesehatan di Kabupaten Lombok Tengah 2022	141
	<i>Number of Specialist Doctor Generalist Doctor and Dentist by Type of Health Facility in Lombok Tengah Regency 2022</i>	<i>141</i>
4.2.5	Jumlah Kunjungan Pasien Rawat Jalan, UGD dan Rawat Inap Pada Puskesmas Menurut Kecamatan di Kabupaten Lombok Tengah 2022	142

	Number of Patient Visited at Public Health Centre by Subdistrict in Lombok Tengah Regency 2022	142
4.2.6	Jumlah Kasus 10 Penyakit Terbanyak di Kabupaten Lombok Tengah 2022	143
	Number of Cases of the 10 Most Diseases in Lombok Tengah Regency 2022	143
4.2.7	Jumlah Bayi Lahir Bayi Berat Badan Lahir Rendah (BBLR) BBLR Dirujuk dan Bergizi Buruk di Kabupaten Lombok Tengah 2014 - 2022..	144
	Number of Births Babies with Low Birth Weights (LBW) Treated LBW and Malnutrition Cases in Lombok Tengah Regency 2014 - 2022	144
4.2.8	Jumlah Bayi Menurut Pemberian Asi Eksklusif dan Kecamatan di Kabupaten Lombok Tengah 2022.....	145
	Number of Babies by Exclusive Breastfeeding and Subdistrict in Lombok Tengah Regency 2020	145
4.2.9	Jumlah Ibu Hamil Melakukan Kunjungan K1 Melakukan Kunjungan K4 Kurang Energi Kronis(KEK) dan Mendapat Tablet Zat Besi (Fe) di Kabupaten Lombok Tengah 2013-2022	
	Number of Pregnant Women Those with One Visit and Four Visits of Antenatal Care Chronic Energy Deficiency (Ced) and Receiving Iron Supplement in Lombok Tengah Regency 2013 - 2022	146
4.2.10	Persentase Persalinan Oleh Tenaga Kesehatan dan di Fasilitas Pelayanan Kesehatan di Kabupaten Lombok Tengah 2022	147
	Percentage of Births by Medical Staff and at medical service centre in Lombok Tengah Regency 2022	147
4.2.11	Jumlah Kasus Kematian Ibu Maternal Menurut Kecamatan di Kabupaten Lombok Tengah 2022.....	148
	Number of Maternal Mortality Case by Subdistrict in Lombok Tengah Regency 2022.....	148
4.2.12	Jumlah Kasus Kematian Bayi dan Balita Menurut Kecamatan di Kabupaten Lombok Tengah 2022	Number of Infant Mortality Case by Subdistrict in Lombok Tengah Regency 2022..... 149
4.2.13	Jumlah dan Persentase Rumah Memenuhi Syarat Kesehatan Menurut Kecamatan di Kabupaten Lombok Tengah 2022	150
	Number and Percentage of House with Health Condition Available by Subdistrict in Lombok Tengah Regency 2022.....	150
4.2.14	Jumlah Kamar Menurut Jenisnya dan Tempat Tidur Tersedia di Rumah	

	Sakit Umum Praya 2017-2022	
	Number of Room by Type and Bed Available at Praya Hospital 2017-2022.....	151
4.2.15	Kunjungan Rata Rata Per Hari pada Rawat Jalan dan IGD RSUD Praya Lombok Tengah 2020-2022	152
	Average Visits Per Day on Outpatient and ER Praya Hospital Lombok Tengah 2020-2022	152
4.2.16	Rata Rata Kunjungan Per Hari Rawat Jalan di RSUD Praya Kabupaten Lombok Tengah 2020-2022	153
	Average Per Visit Per Day Outpatient at Praya Hospital Lombok Tengah Regency 2020-2022.....	153
4.2.20	Jumlah Klien yang Berkunjung ke VCT Mandalika RSUD Praya Menurut Kecamatan 2020-2022	154
	Number of Visited Clients at Mandalika VCT by Subdistrict 2020-2022.....	154
4.2.21	Jumlah Klien yang Berkunjung ke VCT Mandalika RSUD Praya Menurut Kecamatan 2021-2022	155
	Number of Visited Clients at Mandalika VCT by Subdistrict 2021-2022.....	155
4.3	AGAMA DAN SOSIAL LAINNYA	156
	RELIGION AND OTHER SOCIAL AFFAIRS	156
4.3.1	Jumlah Penduduk Menurut Kecamatan dan Agama yang Dianut di Kabupaten Lombok Tengah, 2019	
	Population by Subdistrict and Religion in Lombok Tengah Regency, 2019.....	156
4.3.2	Jumlah Tempat Peribadatan Menurut Kecamatan di Kabupaten Lombok Tengah, 2019	
	Number of Places of Worship by Subdistrict in Lombok Tengah Regency, 2019.....	157
4.3.3	Jumlah Desa ¹ /Kelurahan yang Mengalami Bencana Alam ² Menurut Kecamatan, 2019– 2021	158
	Number of Villages¹ that Had Natural Disaster² by Subdistrict, 2019–2021	158
4.3.4	Jumlah Penyandang Masalah Kesejahteraan Sosial (PMKS) Menurut jenis dan Kecamatan di Kabupaten Lombok Tengah Tahun 2019	161
4.4	KEMISKINAN	166

	POVERTY.....	166
4.4.1	Garis Kemiskinan, Jumlah, dan Persentase Penduduk Miskin di Kabupaten Lombok Tengah, 2015–2022	166
	Poverty Line, Number, and Percentage of Poor People in Lombok Tengah Regency, 2015–2022.....	166
4.4.2	Indeks Kedalaman Kemiskinan dan Indeks Keparahan Kemiskinan di Kabupaten Lombok Tengah, 2015–2022	167
	Poverty Gap Index and Poverty Severity Index in Lombok Tengah Regency, 2015–2022.....	167
4.5	KRIMINALITAS	168
	CRIME.....	168
4.5.1	Jumlah Tindak Pidana Menurut Kepolisian di Kabupaten Lombok Tengah 2018-2022	168
	Number of Reported Criminal Cases by Subdistrict Police Office in Lombok Tengah Regency 2018-2022	168
4.5.2	Banyaknya Kecelakaan Lalu Lintas dan Kerugian Material Menurut Bulan di Kabupaten Lombok Tengah 2022	169
	Number of Transportation Accidents by Month in Lombok Tengah Regency 2022.....	169
5.	PERTANIAN, KEHUTANAN, PETERNAKAN, DAN PERIKANAN/ AGRICULTURE, FORESTRY, LIVESTOCK, AND FISHERY	171
	<i>Production of Fish Capture Household by Subdistrict and Subsector in Lombok Tengah Regency 2020-2022</i>	<i>181</i>
5.1	HORTIKULTURA	182
	HORTICULTURE.....	182
5.1.1	Luas Panen Tanaman Sayuran Menurut Kecamatan dan Jenis Tanaman di Kabupaten Lombok Tengah (ha), 2021 dan 2022	182
	<i>Harvested Area of Vegetables by Subdistrict and Kind of Plant in Lombok Tengah Regency (ha), 2021 and 2022</i>	<i>182</i>
5.1.2	Produksi Tanaman Sayuran Menurut Kecamatan dan Jenis Tanaman di Kabupaten Lombok Tengah (kuintal), 2019 dan 2021	191
	<i>Production of Vegetables by Subdistrict and Kind of Plant in Lombok Tengah Regency (quintal), 2019 dan 2021.....</i>	<i>191</i>
5.1.3	Luas Panen Tanaman Sayuran dan Buah–Buahan Semusim Menurut Jenis Tanaman (ha), 2021 dan 2022	200

	<i>Harvested Area of Seasonal Vegetables and Fruits by Kind of Plant (ha), 2021 and 2022.....</i>	200
5.1.4	Produksi Tanaman Sayuran dan Buah–Buahan Semusim Menurut Jenis Tanaman (kuintal), 2021 dan 2022	202
	<i>Production of Seasonal Vegetables and Fruits by Kind of Plant (quintal), 2021 and 2022.....</i>	202
5.1.5	Luas Panen Tanaman Biofarmaka Menurut Kecamatan dan Jenis Tanaman (m2), 2021 dan 2022.....	204
	<i>Harvested Area of Medicinal Plants by Subdistrict and Kind of Plant (m²), 2021 and 2022</i>	204
5.1.6	Produksi Tanaman Biofarmaka Menurut Kecamatan dan Jenis Tanaman (kg), 2021 dan 2022.....	210
	<i>Production of Medicinal Plants by Subdistrict and Kind of Plant (kg), 2021 and 2022.....</i>	210
5.1.7	Luas Panen Tanaman Biofarmaka Menurut Jenis Tanaman (m ²), 2021 dan 2022	216
	<i>Harvested Area of Medicinal Plants by Kind of Plant (m²), 2021 and 2022</i>	216
5.1.8	Produksi Tanaman Biofarmaka Menurut Jenis Tanaman (kg), 2021 dan 2022	217
	<i>Production of Medicinal Plants by Kind of Plant (kg), 2021 and 2022.....</i>	217
5.1.9	Luas Panen Tanaman Hias Menurut Kecamatan dan Jenis Tanaman (m ²), 2021 dan 2022	218
	<i>Harvested Area of Ornamental Plants by Subdistrict and Kind of Plant (m²), 2021 and 2022.....</i>	218
5.1.10	Produksi Tanaman Hias Menurut Kecamatan dan Jenis Tanaman (tangkai), 2021 dan 2022.....	221
	<i>Production of Ornamental Plants by Subdistrict and Kind of Plant (stalks), 2021 and 2022</i>	221
5.1.11	Luas Panen Tanaman Hias Menurut Jenis Tanaman (m ²), 2021 dan 2022	224
	<i>Harvested Area of Ornamental Plants by Kind of Plant (m²), 2021 and 2022.....</i>	224
5.1.12	Produksi Tanaman Hias Menurut Jenis Tanaman (tangkai), 2021 dan 2022	225

	<i>Production of Ornamental Plants by Kind of Plant (stalks), 2021 and 2022</i>	225
5.1.13	Produksi Buah-buahan Menurut Kecamatan dan Jenis Tanaman (Kwintal), 2021 dan 2022	226
	<i>Production of Fruits by Subdistrict and Kind of Plant (quintal), 2021 and 2022</i>	226
5.1.14	Produksi Buah–Buahan dan Sayuran Tahunan Menurut Jenis Tanaman (kuintal), 2021 dan 2022	235
	<i>Production of Annual Fruits and Vegetables by Kind of Plant (quintal), 2021 and 2022</i>	235
5.2	PERKEBUNAN	237
	ESTATE CROPS	237
5.2.1	Luas Areal Tanaman Perkebunan Menurut Kecamatan dan Jenis Tanaman di Kabupaten Lombok Tengah (ha), 2019 dan 2021	237
	<i>Planted Area of Estate Crops by Subdistrict and Type of Crops in Lombok Tengah Regency (ha), 2019 and 2021</i>	237
5.2.2	Produksi Perkebunan Menurut Kecamatan dan Jenis Tanaman (ton), 2021 dan 2022	241
	<i>Production of Estate by Subdistrict and Type of Crops (ton), 2019 and 2021</i>	241
5.2.3	Luas Areal Tanaman Perkebunan Menurut Jenis Tanaman di Kabupaten Lombok Tengah, 2021	245
	Area of Smallholder by Crops in Lombok Tengah Regency, 2021 245	
5.2.4	Rata-rata Produksi Tanaman Perkebunan di Kabupaten Lombok Tengah, 2021	246
	Averages of Productions Smallholder by Crops in Lombok Tengah Regency, 2021	246
5.2.5	Jumlah Petani Perkebunan Menurut Jenis Tanaman Perkebunan di Kabupaten Lombok Tengah 2020-2021	247
	Number of Farmers by Crops in Lombok Tengah Regency 2020-2021	247
5.3	PETERNAKAN	248
	LIVESTOCK	248

5.3.1	Populasi Ternak Menurut Kecamatan dan Jenis Ternak di Kabupaten Lombok Tengah 2022.....	248
	<i>Livestock Population by Subdistrict and Kind of Livestock in Lombok Tengah Regency 2022</i>	248
5.3.2	Populasi Unggas Menurut Kecamatan dan Jenis Ternak di Kabupaten Lombok Tengah 2022.....	249
	<i>Livestock Population by Subdistrict and Kind of Livestock in Lombok Tengah Regency 2022</i>	249
5.3.3	Jumlah Ternak yang Dipotong Menurut Kecamatan dan Jenis Ternak di Kabupaten Lombok Tengah 2022.....	250
	<i>Livestock Slaughtered by Subdistrict and Kind of Livestock in Lombok Tengah Regency 2022</i>	250
5.4	PERIKANAN	251
	<i>FISHERY.....</i>	251
5.4.1	Jumlah Rumah Tangga Perikanan Tangkap Menurut Kecamatan dan Subsektor di Kabupaten Lombok Tengah 2020-2022	
	<i>Number of Fish Capture Household by Subdistrict and Subsector in Lombok Tengah Regency 2018-2021</i>	251
5.4.2	Produksi Perikanan Tangkap Menurut Kecamatan dan Subsektor di Kabupaten Lombok Tengah 2018 - 2021	252
	<i>Production of Fish Capture Household by Subdistrict and Subsector in Lombok Tengah Regency 2018- 2021</i>	252
5.4.3	Jumlah Rumah Tangga Perikanan Budidaya Menurut Kecamatan dan Jenis Budidaya di Kabupaten Lombok Tengah 2022	
	<i>Number of Aquaculture Households by Subdistrict and Type of Aquaculture in Lombok Tengah Regency 2022</i>	253
5.4.4	Produksi Perikanan Budidaya Menurut Kecamatan dan Jenis Budidaya di Kabupaten Lombok Tengah 2022.....	
	<i>Production of Aquaculture Households by Subdistrict and Type of Aquaculture in Lombok Tengah Regency 2022</i>	254
5.4.5	Jumlah Perahu/Kapal Menurut Kecamatan dan Jenis Kapal di Kabupaten Lombok Tengah 2021	255
	<i>Number of Fishing Boats by Subdistrict and Type of Boat in Lombok Tengah Regency 2021</i>	255
5.5	KETAHANAN PANGAN	256

	FOOD SECURITY	256
5.5.1	Tabel Capaian Skor Pola Pangan Harapan (PPH) Kabupaten Lombok Tengah 2022	256
	Table of Achievement of PPH Score in Central Lombok Regency in 2022.....	256
5.5.2	Tabel Capaian Skor Pola Pangan Harapan (PPH) Kabupaten Lombok Tengah 2016 - 2022.....	257
	Table of Achievement of PPH Score in Central Lombok Regency in 2016 - 2022.....	257
6.	INDUSTRI, PERTAMBANGAN, DAN ENERGI/INDUSTRY, MINING, AND ENERGY	259
	<i>Number of Customers PDAM by Subdistrict in Lombok Tengah Regency, 2020.....</i>	<i>265</i>
6.1	Jumlah Pelanggan dan Air yang Disalurkan Menurut Kecamatan di Kabupaten Lombok Tengah, 2022.....	268
	<i>Number of Customers and Distributed Water by Subdistrict in Lombok Tengah Regency, 2022</i>	<i>268</i>
6.2	Banyaknya Perusahaan Industri Agro Menurut Unit Usaha Tenaga Kerja dan Investasi Per Kecamatan di Kabupaten Lombok Tengah 2022 ..	269
6.2	Nilai Produksi dan Bahan Baku Industri Agro Menurut Kecamatan di Kabupaten Lombok Tengah 2022.....	270
6.4	Banyaknya Perusahaan Industri Sandang Menurut Unit Usaha Tenaga Kerja dan Investasi Per Kecamatan di Kabupaten Lombok Tengah 2022	271
6.5	Nilai Produksi dan Bahan Baku Industri Sandang Menurut Kecamatan di Kabupaten Lombok Tengah 2022.....	272
6.6	Banyaknya Perusahaan Industri Kimia dan Bahan Bangunan Menurut Unit Usaha Tenaga Kerja dan Investasi Per Kecamatan di Kabupaten Lombok Tengah 2022.....	273
6.7	Nilai Produksi dan Bahan Baku Industri Kimia dan Bahan Bangunan Menurut Kecamatan di Kabupaten Lombok Tengah 2022.....	274
6.8	Banyaknya Perusahaan Industri Kerajinan Menurut Unit Usaha Tenaga Kerja dan Investasi Per Kecamatan di Kabupaten Lombok Tengah 2022	275
6.9	Nilai Produksi dan Bahan Baku Industri Kerajinan Menurut Kecamatan di Kabupaten Lombok Tengah 2022.....	276

6.10	Banyaknya Perusahaan Industri Logam Mesin Elektronika dan Aneka Menurut Unit Usaha Tenaga Kerja dan Investasi Per Kecamatan di Kabupaten Lombok Tengah 2022.....	277
6.11	Nilai Produksi dan Bahan Baku Industri Logam Mesin Elektronika dan Aneka Menurut Kecamatan di Kabupaten Lombok Tengah 2022	278
7.	PARIWISATA/TOURISM	279
7.1	Jumlah Hotel dan Akomodasi Lainnya Menurut Klasifikasi di Kabupaten Lombok Tengah 2014-2022.....	
	<i>Number of Hotel and Other Accomodations by Classification in Lombok Tengah Regency 2014-2022.....</i>	286
7.2	Perkembangan Rata-rata Lama Menginap Wisatawan di Kabupaten Lombok Tengah (hari) 2014-2022.....	287
	<i>The Development of Average Length of Staying Travelers in LombokTengah Regency (day) 2014-2022</i>	287
7.3	Kunjungan Wisatawan Asing dan Domestik di Kabupaten Lombok Tengah 2006-2022.....	288
	<i>Foreign and Domestic Visitors in Lombok Tengah Regency 2006-2022.....</i>	288
7.4	Kunjungan Ke Objek Wisata di Kabupaten Lombok Tengah 20121-2022	289
	<i>Number Of Excurtionist Visitors in Lombok Tengah Regency 2011-2022</i>	289
7.5	Data Objek dan Lokasi Pariwisata di Kabupaten Lombok Tengah 20211	290
	<i>Object and Location of Tourism in Lombok Tengah Regency 2022</i>	290
8.	TRANSPORTASI DAN KOMUNIKASI/TRANSPORTATION AND COMMUNICATION	293
	<i>Percentage Length of Roads by Type of Road Surface in Lombok Tengah Regency (km), 2022.....</i>	299
	<i>PerenLength of Roads by Condition of Roads in Lombok Tengah Regency (km), 2022</i>	301
8.1	TRANSPORTASI.....	302
	<i>TRANSPORTATION</i>	302
8.1.1	Panjang Jalan Menurut Tingkat Kewenangan Pemerintahan di Kabupaten Lombok Tengah (km), 2020-2022	302
	<i>Length of Roads by Level of Government Authority in Lombok Tengah</i>	

	<i>Regency (km), 2020-2022</i>	302
8.1.2	Panjang Jalan Menurut Jenis Permukaan Jalan di Kabupaten Lombok Tengah (km), 2020-2022..... <i>Length of Roads by Type of Road Surface in Lombok Tengah Regency (km), 2020-2022</i>	303
8.1.3	Panjang Jalan Menurut Kondisi Jalan di Kabupaten Lombok Tengah (km), 2020-2022 <i>Length of Roads by Condition of Roads in Lombok Tengah Regency (km), 2020-2022</i>	304
8.1.4	Lalu Lintas Pesawat Domestik di Bandara Internasional Lombok Menurut Bulan, 2020-2022 <i>Domestic Airplane Traffic at Lombok International Airport by Month, 2020-2022</i>	305 305
8.1.5	Lalu Lintas Penumpang Domestik di Bandara Internasional Lombok Menurut Bulan, 2020-2022..... <i>Domestic Passenger Traffic at Lombok International Airport by Month, 2020-2022</i>	306 306
8.1.6	Lalu Lintas Bagasi Domestik di Bandara Internasional Lombok Menurut Bulan, 2020-2022 <i>Domestic Baggage Traffic at Lombok International Airport by Month, 2020-2022</i>	307 307
8.1.7	Lalu Lintas Kargo Domestik di Bandara Internasional Lombok Menurut Bulan, 2020-2022 <i>Domestic Cargo Traffic at Lombok International Airport by Month, 2020-2022</i>	308 308
8.1.8	Lalu Lintas Pesawat Internasional di Bandara Internasional Lombok Menurut Bulan, 2020-2022..... <i>International Airplane Traffic at Lombok International Airport by Month, 2020-2022</i>	309 309
8.1.9	Lalu Lintas Penumpang Internasional di Bandara Internasional Lombok Menurut Bulan, 2020-2022..... <i>International Passangers Traffic at Lombok International Airport by Month, 2020-2022</i>	310 310
8.1.10	Lalu Lintas Bagasi Internasional di Bandara Internasional Lombok Menurut Bulan, 2020-2022..... <i>International Baggage Traffic at Lombok International Airport by Month,</i>	311

	2020-2022.....	311
8.1.11	Lalu Lintas Kargo Internasional di Bandara Internasional Lombok Menurut Bulan, 2020–2022.....	312
	<i>International Cargo Traffic at Lombok International Airport by Month, 2020-2022.....</i>	312
8.1.12	Lalu Lintas Pesawat Domestik dan Internasional di Bandara Internasional Lombok Menurut Bulan, 2020–2022.....	313
	<i>Domestic And International Airplane Traffic at Lombok International Airport by Month, 2020-2022.....</i>	313
8.1.13	Lalu Lintas Penumpang Domestik dan Internasional di Bandara Internasional Lombok Menurut Bulan, 2020–2022.....	314
	<i>Domestic And International Passangers Traffic at Lombok International Airport by Month, 2020-2022.....</i>	314
8.1.14	Lalu Lintas Bagasi Domestik dan Internasional di Bandara Internasional Lombok Menurut Bulan, 2020–2022.....	315
	<i>Domestic And International Baggage Traffic at Lombok International Airport by Month, 2020-2022.....</i>	315
8.1.15	Lalu Lintas Kargo Domestik dan Internasional di Bandara Internasional Lombok Menurut Bulan, 2020–2022.....	316
	<i>Domestic And International Cargo Traffic at Lombok International Airport by Month, 2020-2022.....</i>	316
8.2	KOMUNIKASI.....	317
	COMMUNICATION.....	317
8.2.1	Jumlah Kantor Pos Pembantu Menurut Kecamatan di Kabupaten Lombok Tengah, 2020–2022.....	317
	<i>Number of Post Offices Subsidiaries by Subdistrict in in Lombok Tengah Regency, 2020–2022.....</i>	317
.2.2	Jumlah Menara Telekomunikasi Swasta Menurut Kecamatan di Kabupaten Lombok Tengah, 2020 - 2022.....	
	Number of private telecommunications towers by district in Lombok Tengah Regency, 2020 –2022.....	318
9.	PERBANKAN, KOPERASI, DAN HARGA-HARGA/BANKING,	

	COOPERATIVE, AND PRICES	319
	<i>Number of Active Cooperative by Subdistrict in Lombok Tengah Regency, 2022</i>	<i>325</i>
	<i>Number of Cooperative by Kind of Cooperative in Lombok Tengah Regency, 2022</i>	<i>327</i>
9.1	Jumlah Koperasi Aktif Menurut Kecamatan di Kabupaten Lombok Tengah, 2021–2022	329
	<i>Number of Active Cooperative by Subdistrict in Lombok Tengah Regency, 2021–2022</i>	<i>329</i>
9.2	Jumlah Koperasi Menurut Jenis Koperasi dan Kecamatan di Kabupaten Lombok Tengah, 2022	330
	<i>Number of Cooperative by Kind of Cooperative and Subdistrict in Lombok Tengah Regency, 2022</i>	<i>330</i>
9.3	Jumlah Kantor Bank Menurut Kelompok Bank di Kabupaten Lombok Tengah, 2016–2021	
	<i>Number of Bank Offices by Group of Banks in Lombok Tengah Regency, 2016–2022</i>	<i>331</i>
9.4	Posisi Pinjaman Rupiah Menurut Lapangan Usaha di Kabupaten Lombok Tengah, 2022	
	<i>Position of Rupiah Loan by Business Field in Lombok Tengah Regency, 2022</i>	<i>332</i>
9.5	Posisi Pinjaman Rupiah Menurut Jenis Penggunaan di Kabupaten Lombok Tengah, 2022	
	<i>Position of Rupiah Loan by Usage, 2022</i>	<i>334</i>
9.6	Posisi Pinjaman Rupiah Menurut Skala Bisnis di Kabupaten Lombok Tengah, 2021	
	<i>Rupiah Loan Position by Business Scale in Lombok Tengah Regency, 2021</i>	<i>335</i>
10.	PENGELUARAN PENDUDUK/POPULATION EXPENDITURE .	323
	<i>Percentage of Monthly Expenditure per Capita by Commodity Group in Lombok Tengah Regency, 2022</i>	<i>329</i>
10.1	Rata-rata Pengeluaran per Kapita Sebulan Menurut Kelompok Komoditas (ribu rupiah) di Kabupaten Lombok Tengah, 2021 dan 2022	332
	<i>Monthly Average Expenditure per Capita by Commodity Group (thousand rupiahs) in Lombok Tengah Regency, 2021 and 2022</i>	<i>332</i>

10.2	Persentase Pengeluaran per Kapita Sebulan Menurut Kelompok Komoditas di Kabupaten Lombok Tengah, 2021 dan 2022	333
	<i>Percentage of Monthly Expenditure per Capita by Commodity Group in Lombok Tengah Regency, 2021 and 2022.....</i>	333
10.3	Persentase Penduduk Menurut Golongan Pengeluaran Per Kapita Sebulan di Kabupaten Lombok Tengah, 2021 dan 2022.....	
	<i>Percentage of Population by Per Capita Spending Group a Month in Lombok Tengah Regency, 2021 and 2022.....</i>	334
8.	SISTEM NERACA REGIONAL/SYSTEM OF REGIONAL ACCOUNTS ..	335
12.1	Laju Pertumbuhan Produk Domestik Regional Bruto Atas Dasar Harga Konstan Menurut Lapangan Usaha, 2018-2022	347
	<i>Growth Rate of Gross Regional Domestic Product at 2010 Constant Market Prices by Industry (percent), 2018-2022.....</i>	347
12.1	PDRB MENURUT LAPANGAN USAHA	348
	GRDP BY INDUSTRY.....	348
12.1.1	Produk Domestik Regional Bruto Atas Dasar Harga Berlaku Menurut Lapangan Usaha (miliar rupiah), 2018–2022	348
	<i>Gross Regional Domestic Product at Current Market Prices by Industry (billion rupiahs), 2016–2020.....</i>	348
12.1.2	Produk Domestik Regional Bruto Atas Dasar Harga Konstan 2010 Menurut Lapangan Usaha (miliar rupiah), 2018–2022.....	353
	<i>Gross Regional Domestic Product at 2010 Constant Market Prices by Industry (billion rupiahs), 2018–2022.....</i>	353
12.1.3	Distribusi Persentase Produk Domestik Regional Bruto Atas Dasar Harga Berlaku Menurut Lapangan Usaha, 2018–2022.....	358
	<i>Percentage Distribution of Gross Regional Domestic Product at Current Market Prices by Industry, 2018–2022.....</i>	358
12.1.4	Laju Pertumbuhan Produk Domestik Regional Bruto Atas Dasar Harga Konstan 2010 Menurut Lapangan Usaha (persen), 2018-2022....	363
	<i>Growth Rate of Gross Regional Domestic Product at 2010 Constant Market Prices by Industry (percent), 2018-2022.....</i>	363
12.2	PDRB MENURUT PENGELUARAN.....	368
	GRDP BY EXPANDITURE.....	368
12.2.1	Produk Domestik Regional Bruto Atas Dasar Harga Berlaku Menurut	

PENJELASAN UMUM/EXPLANATORY NOTES

Tanda-tanda, satuan-satuan, dan lain-lainnya yang digunakan dalam publikasi ini adalah sebagai berikut:

Symbols, measurement units, and acronyms which are used in this publication, are as follows:

1. TANDA-TANDA/SYMBOLS

Data tidak tersedia/Data not available	: ...
Tidak ada atau nol /Null or zero	: -
Data dapat diabaikan/Data negligible	: 0
Tanda decimal/Decimal point	: ,
Data tidak dapat ditampilkan/Not applicable	: NA
Angka estimasi/Estimated figures	: e
Angka diperbaiki/Revised figures	: r
Angka sementara/Preliminary figures	: x
Angka sangat sementara/Very preliminary figures	: xx
Angka sangat sangat sementara/Very very preliminary figures	: xxx

2. SATUAN/UNITS

barel/barrel	: 158,99 liter/litres = 1/6,2898 m ³
hektar (ha)/hectare (ha)	: 10 000 m ²
kilometer (km)/kilometres (km)	: 1 000 meter/meters (m)
knot/knot	: 1,8523 km/jam (km/hour)
kuintal/quintal	: 100 kg
KWh	: 1 000 Watt hour
MWh	: 1 000 KWh
liter (untuk beras)/litre (for rice)	: 0,80 kg
MMSCF	: 1/35,3 m ³
metrik ton (m.ton)/metric ton (m. ton)	: 0,98421 long ton = 1 000 kg
ons/ounce	: 28,31 gram/grams
ton	: 1 000 kg

Satuan lain: buah, dus, butir, helai/lembar, kaleng, batang, pulsa, ton kilometer (ton-km), jam, menit, persen (%).

Other units: unit, pack, pieces, sheet, tin, pulse, ton-kilometres(ton-km), hour, minute, percent (%).

Perbedaan angka di belakang koma disebabkan oleh pembulatan angka.

The difference in decimal numbers is caused by rounding.

<https://lomboktengahkab.bps.go.id>

DAFTAR SINGKATAN/ LIST OF ABBREVIATIONS

SI	: Stasiun Iklim
SIMPK	: Stasiun Meteorologi Pertanian Khusus
t.t	: Tempat tidur
BCG	: Bacillus Calmette Guerin
DPT	: Difteri, Pertusis, Tetanus
TT	: Tetanus Toxoid
IOT	: Industri Obat Tradisional/ <i>Traditional Medicine Industry</i>
IKOT	: Industri Kecil Obat Tradisional/ <i>Traditional Medicine Small</i>
Alkes	: Alat kesehatan/ <i>Health Kits</i>
PKRT	: Perbekalan Kesehatan Rumah tangga/ <i>Household Health Logistics</i>
Kompl	: Komplemen/ <i>Complement</i>
IRTP	: Industri Pangan Produksi Rumah Tangga/ <i>Foods Home Industry</i>
PBF	: Pedagang Besar Farmasi/ <i>Pharmacy Whole-seller</i>
GFK	: Gudang Farmasi Kab/Kota/Regency/ <i>Municipality Pharmacy Warehouse</i>
RB	: Rumah Bersalin/ <i>Delivery House</i>
Pustu	: Puskesmas pembantu/ <i>Auxiliary Public Health Center</i>
BP	: Balai Pengobatan/ <i>Polyclinic</i>
TPS	: Tempat Pembuangan Sementara / <i>landfill</i>
Jamkesmas	: Jaminan kesehatan masyarakat miskin/ <i>Poor public health insurance</i>
PJKMU	: Program Jaminan Kesehatan Masyarakat Umum
SIUP	: Surat Ijin Usaha Perdagangan/ <i>Trading Permission Letter</i>
TDP	: Tanda Daftar Perusahaan/ <i>Company Registration Identity</i>
API	: Angka Pengenal Importir/ <i>Importer's Identity Number</i>

Statistik Kunci, 2017–2019 Key Statistics, 2017–2019

Rincian/Description (1)	Satuan/Unit (2)	2017 (5)	2018 (6)	2019 (7)
SOSIAL/SOCIAL				
Penduduk ¹ /Population ¹	juta/million	261,9	265,0	265,0
Laju Pertumbuhan Penduduk ¹ /Population Growth ¹	%	1,23 ¹	1,19	1,19
Angka Kelahiran Total-AKT ¹ /Total Fertility Rate-TFR ¹	anak/child	2,33	2,30	2,30
Angka Kematian Bayi-AKB (per 1000 kelahiran hidup) ¹ Infant Mortality Rate-IMR (per 1000 life births) ¹	bayi infant	25,1	24,6	24,6
Angka Harapan Hidup ¹ -e _y /Life Expectancy Rate ¹	tahun/years	71,1	71,2	71,2
Angka Melek Huruf Usia 15+/ <i>Literacy Rate Aged 15+</i>	%	95,5	95,7	95,7
Tingkat Partisipasi Angkatan Kerja -TPAK ² <i>Labour Force Participation Rate-LFPR²</i>	%	66,7 ³	67,3 ³	67,3 ³
Tingkat Pengangguran Terbuka-TPT ² <i>Unemployment Rate-UR²</i>	%	5,5 ⁴	5,3 ⁴	5,3 ⁴
Penduduk Miskin ⁵ /Poor People ⁴	juta/million	27,8	25,9	25,9
Persentase Penduduk Miskin ⁴ <i>Percentage of Poor People⁴</i>	%	10,6	9,8	9,8
Indeks Pembangunan Manusia-IPM ⁵ <i>Human Development Index⁵</i>	–	70,8	71,4	71,4
EKONOMI/ECONOMIC				
Produk Domestik Bruto (PDB) Harga Berlaku ⁶ <i>Gross Domestic Bruto (GDP) at Current Price⁶</i>	triliun rupiah <i>trillion rupiahs</i>	13 587,2 ^x	14 837,4 ^{xx}	14 837,4 ^{xx}
Laju Pertumbuhan Ekonomi ⁸ /Economic Growth ⁷	%	5,1 ^x	5,2 ^{xx}	5,2 ^{xx}
PDB Per Kapita Harga Berlaku ^{6,8} <i>Per Capita of GDP at Current Price^{6,8}</i>	juta rupiah <i>million rupiahs</i>	51,9 ^x	56,0 ^{xx}	56,0 ^{xx}
Inflasi/Inflation (<i>y-o-y</i>)	%	3,69 ⁹	3,1 ⁹	3,19 ⁹
Ekspor/Export	miliar/billion US\$	168,8	180,0	180,0
Impor/Import	miliar/billion US\$	157,0	188,7	188,7
Wisatawan Asing/Foreign Tourists	juta/million	14,0	15,8	15,8
Uang Beredar Luas (M ₂) <i>Broad Money</i>	triliun rupiah <i>trillion rupiahs</i>	5 419,2	5 760,0	5 760,0
Posisi Cadangan Devisa/Reserve Asset Position	miliar/billion US\$	130,2	120,7	120,7
Realisasi Penanaman Modal Dalam Negeri-PMDN <i>Realization of Domestic Investment</i>	triliun rupiah <i>trillion rupiahs</i>	262,4	328,6	328,6
Realisasi Penanaman Modal Asing-PMA <i>Realization of Foreign Investment</i>	miliar/billion US\$	32,2	29,3	29,3
Suku Bunga Sertifikat Bank Indonesia (1 bulan) ¹⁰ <i>Interest Rate of Bank Indonesia Certificate (1 month)¹⁰</i>	%
Kurs Tengah US\$/Middle Rates of US\$	rupiah/rupiahs	13 548	14 481	14 481
Indeks Harga Saham Gabungan (IHSG) <i>Composite Stocks Price Index (CSP)</i>	–	6 355,7	6 194,5	6 194,5

- Catatan/Notes: ¹ Data 2006–2009: berdasarkan hasil SUPAS 2005; mulai 2010: Hasil proyeksi penduduk Indonesia 2010–2035 (pertengahan tahun/Juni)/*Data in 2006–2009: based on SUPAS 2005; since 2010: The result of Indonesia population projection 2010–2035 (mid year/June)*
- ² Kondisi Agustus/*Condition at August*
- ³ Menggunakan penimbang hasil proyeksi penduduk tahun 2010–2035/*Weighted by the 2010–2035 population projection*
- ⁴ Kondisi Maret/*Condition at March*
- ⁵ Sejak tahun 2010, IPM dihitung dengan metode baru. Komponen IPM metode baru adalah angka harapan hidup saat lahir, harapan lama sekolah, rata-rata lama sekolah, dan pengeluaran per kapita/*Since 2010, HDI was calculated using new method. New HDI component are life expectancy at birth, expected years of schooling, means years of schooling, and expenditure per capita*
- ⁶ Mulai tahun 2010 mengadopsi *System of National Account 2008 (SNA 2008)*/*Since 2010 is in line with System of National Account 2008 (SNA 2008)*
- ⁷ Sebelum 2011 menggunakan tahun dasar 2000 (2000=100), mulai 2011 menggunakan tahun dasar 2010 (2010=100)/*Before 2011 using 2000 base year (2000=100), since 2011 using 2010 base year (2010=100)*
- ⁸ Mulai 2010 proyeksi penduduk berdasarkan hasil SP2010/*Since 2010 population projection based on SP2010*
- ⁹ IHK 82 kota (2012 = 100)/*CPI 82 cities (2012 = 100)*
- ¹⁰ Mulai 2010: menggunakan SBI 9 bulan/*Since 2010: using SBI 9 month*

GEOGRAFI DAN IKLIM

GEOGRAPHY AND CLIMATE



Rata-Rata Suhu
 $26,5^{\circ}\text{C}$



Penyinaran matahari
 $68,4\%$



Curah Hujan
 $160,7\text{ mm}$
 15 hari hujan



Tekanan udara
 $1011,1\text{ mb}$
Kecepatan angin
 $5,3\text{ knot}$

Kabupaten Lombok Tengah



Luas Wilayah
 $1208,39\text{ Km}^2$

■ 12 Kecamatan

PENJELASAN TEKNIS

1. Secara definitif Propinsi Nusa Tenggara Barat pada Tahun 2022 memiliki sepuluh kabupaten/kota. Kabupaten Lombok Tengah sebagai salah satu bagian dari Propinsi Nusa Tenggara Barat memiliki posisi koordinat bumi antara 116°05' sampai 116°24' Bujur Timur dan 8°24' sampai 8°57' Lintang Selatan dengan luas wilayah mencapai 1.208,39 km² (120.839 ha).
2. Dari segi letak geografis, Kabupaten Lombok Tengah diapit oleh dua kabupaten lain yakni Kabupaten Lombok Barat di sebelah barat dan utara serta Kabupaten Lombok Timur di sebelah timur dan utara, sedangkan di bagian selatan berbatasan dengan Samudra Indonesia.
3. Pada tahun 2010 yaitu sekitar bulan september dan oktober, Kabupaten Lombok Tengah mengalami pemekaran wilayah desa sebanyak 15 desa, sehingga jumlah desa yang ada di kabupaten Lombok Tengah berjumlah 139 desa. Sedangkan jumlah kecamatan tetap berjumlah 12 kecamatan.

TECHNICAL NOTES

1. *Nusa Tenggara Barat Province definitively has ten regencies / municipality in 2022. Lombok Tengah Regency as one part of the Province of West Nusa Tenggara has coordinates position between 116°05' until 116°24' East Longitude and 8°24' until 8°57' South latitude with total area 1,208.39 km² (120 839 Ha).*
2. *Based on geographical location, Lombok Tengah Regency bordered by two other districts, Lombok Barat Regency in the west and north as well as Lombok Timur Regency in the east and north, while in the south bordered by the Indonesian Ocean.*
3. *In 2010 which is around the month of September and October, Lombok Tengah Regency experiencing village expansion as many as 15 villages, bringing the total number of villages in Lombok Tengah Regency amounted to 139 villages. While number of sub-districts still amounted to 12 sub-districts.*

ULASAN**DESCRIPTION****Geografi**

Jumlah desa yang ada di kabupaten Lombok Tengah berjumlah 142 desa. Sedangkan jumlah kecamatan tetap berjumlah 12 kecamatan dengan luas wilayah berkisar antara 50 hingga 234 km². Kecamatan Pujut merupakan salah satu kecamatan terluas dengan wilayah mencapai 19,33 persen dari luas wilayah kabupaten, diikuti Kecamatan Batukliang Utara, Praya Barat dan Praya Barat Daya dengan persentase masing-masing 15,06, 12,64 dan 10,34 persen. Sementara itu kecamatan-kecamatan lainnya memiliki persentase luas wilayah dibawah tujuh persen.

Melihat posisi geografis Lombok Tengah, maka jarak antara ibu kota kabupaten dengan ibu kota kecamatan memiliki radius yang relatif dekat yang berkisar antara 0 hingga 20 km. Namun antara ibu kota kecamatan yang satu dengan ibu kota kecamatan lain yang terjauh mencapai jarak 41 km yakni antara ibu kota Kecamatan Pringgarata dengan ibu kota Kecamatan Janapria.

Dilihat dari tofografi, bagian utara wilayah Kabupaten Lombok Tengah merupakan daerah dataran tinggi dan merupakan areal kaki Gunung Rinjani yang meliputi Kecamatan Batukliang, Batukliang Utara, Kopang, dan

Geography

Total number of villages in Lombok Tengah Regency amounted to 142 villages. While number of sub-districts still amounted to 12 sub-districts with an area ranging from 50 to 234 km², Pujut sub-district is one of the largest sub-districts in the region reached 19.33 percent of the region area, followed by Batukliang Utara, Praya Barat, and Praya Barat Daya sub-district with area percentage of each is 15.06, 12.64 and 10.34 percent, meanwhile other sub-districts have a percentage of an area below seven percent.

If looking at geographical position of Lombok Tengah Regency, it appears that the distance between regency capital with sub-district capitals is relatively close that ranges from 0 to 20 km. But the farthest distance between sub-district capitals with each other sub-district capitals reaches 41 km which is Pringgarata sub-district capital and Janapria sub-district capital have that farthest distance.

Based on the tofography, the northern part of Lombok Tengah Regency is a plateau area at foot of Mount Rinjani, which is includes Batukliang, Batukliang Utara, Kopang, and Pringgarata Sub-district. Rainfall in

Pringgarata. Curah hujan pada daerah ini relatif tinggi dan dapat menjadi pendukung bagi kegiatan di sektor pertanian. Selain itu di bagian utara terdapat aset wisata terutama pariwisata alam pegunungan dengan pemandangan yang indah dan udara yang sejuk.

Bagian tengah meliputi Kecamatan Praya, Praya Tengah, Praya Barat, Praya Barat Daya, Praya Timur, Janapria dan sebagian Kecamatan Jonggat merupakan wilayah dataran rendah yang memiliki potensi pertanian padi dan palawija, didukung oleh hamparan lahan sawah yang luas dengan sarana irigasi yang memadai.

Sedangkan bagian Selatan merupakan daerah yang berbukit-bukit dan sekaligus berbatasan dengan Samudra Indonesia. Bagian selatan ini meliputi wilayah Kecamatan Pujut, sebagian Kecamatan Praya Barat, Praya Barat Daya dan Praya Timur. Karena berbatasan dengan Samudra Indonesia, maka wilayah ini memendam potensi wisata pantai yang indah dengan gelombang yang cukup fantastik. Sebagai pendukung wisata, di wilayah bagian selatan telah dilengkapi berbagai fasilitas penunjang seperti hotel, restoran, termasuk sarana jalan yang memadai.

this area is relatively high and good to support activities in agricultural sector. Also in the northern part of the regency there are mountain area with beautiful scenery and cool air as tourism assets.

The middle part of regency area includes Praya, Praya Tengah, Praya Barat, Praya Barat Daya, Praya Timur, Janapria and most of Jonggat sub-district is lowland area with agricultural potential of paddy and other crops, supported by large paddy fields and adequate irrigation facilities.

While the southern part of regency is hilly area and also bordered by Indonesian Ocean. It includes Pujut, part of Praya Barat, Praya Barat Daya and Praya Timur sub-district. This area has great tourism potential with beautiful beaches facing the Indonesia Ocean that have quite fantastic waves. To support tourism, the area already has various facilities such as hotels, restaurants, and good highway.

Iklm

Kabupaten Lombok Tengah memiliki iklim tropis dengan musim kemarau yang kering. Musim hujan yang cukup tinggi di sepanjang tahun. Jumlah hari hujan per bulan di Kabupaten Lombok Tengah berkisar antara 3 hingga 26 hari dengan curah hujan berkisar antara 19 mm hingga 360 mm.

Dilihat menurut bulan yang memiliki hari hujan terbanyak yakni bulan oktober dan november, sebaliknya bulan agustus paling sedikit.

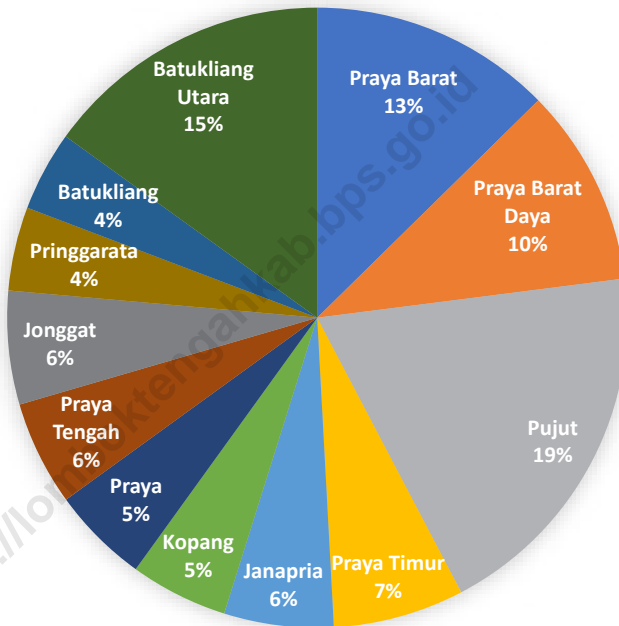
Climate

Lombok Tengah Regency has a tropical climate with a dry summer. The rainy season is quite high throughout the year. Number of rainy days per month in Lombok Tengah Regency ranges from 3 to 26 days with rainfall ranging from 19 mm to 360 mm.

According to the month that has the most rainy days is october and november, otherwise august has the fewest number of rainy days.

Gambar 1.1
Figures

Luas Daerah menurut Kecamatan (%), 2022
Area of Subdistrict (%), 2022

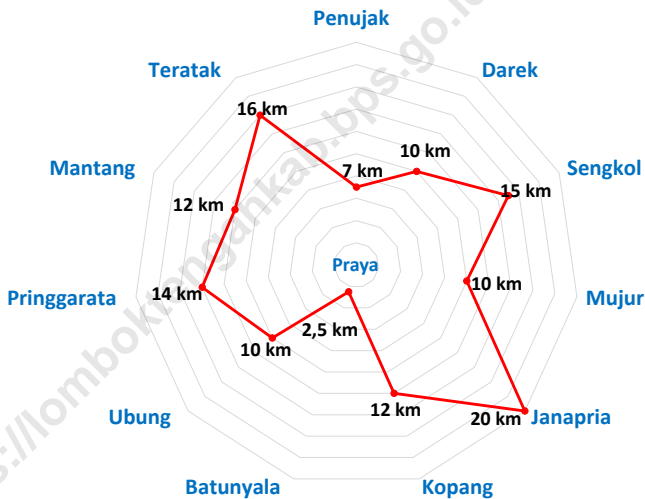


Sumber/Source : Kementerian Dalam Negeri/Ministry of Home Affairs

<https://lomboktengahkab.bps.go.id>

Gambar 1.2
Figures

Jarak Ibukota Kecamatan ke Ibukota Kabupaten, 2022
Distance to The Capital, 2022



Sumber/Source : Dinas Perhubungan, Komunikasi dan Informatika Kab. Lombok Tengah/ *Transportation, Communication and Information Service of Lombok Tengah Regency*

<https://lomboktengahkab.bps.go.id>

1.1 KEADAAN GEOGRAFI GEOGRAPHY CONDITION

Tabel 1.1.1 **Luas Daerah dan Jumlah Pulau Menurut Kecamatan, 2022**
Table 1.1.1 **Total Area and Number of Islands by Subdistrict, 2022**

Kecamatan Subdistrict	Ibukota Kecamatan Capital of Subdistrict	Luas ¹ Total Area ¹ (km ² /sq.km)
(1)	(2)	(3)
Praya Barat	Penujak	152,75
Praya Barat Daya	Darek	124,97
Pujut	Sengkol	233,55
Praya Timur	Mujur	82,57
Janapria	Janapria	69,05
Kopang	Kopang	61,66
Praya	Praya	61,26
Praya Tengah	Batunyala	65,92
Jonggat	Ubung	71,55
Pringgarata	Pringgarata	52,78
Batukliang	Mantang	50,37
Batukliang Utara	Teratak	181,96
Lombok Tengah		1 208,39

Lanjutan Tabel/*Continued Table 1.1.1*

Kecamatan Subdistrict	Persentase (Percentage)	Jumlah Pulau Number Of Island
(1)	(2)	(3)
Praya Barat	12,64	11
Praya Barat Daya	10,34	0
Pujut	19,33	14
Praya Timur	6,83	0
Janapria	5,71	0
Kopang	5,10	0
Praya	5,07	0
Praya Tengah	5,46	0
Jonggat	5,92	0
Pringgarata	4,37	0
Batukliang	4,17	0
Batukliang Utara	15,06	0
Lombok Tengah	100,00	25

Catatan/Note:

Sumber/Source: Kementerian Dalam Negeri/Ministry of Home Affairs

Tabel
Table 1.1.2**Tinggi Wilayah di Atas Permukaan Laut (DPL) Menurut Kecamatan di Kabupaten Lombok Tengah, 2022**
Height Above Mean Sea Level (AMSL) by Subdistrict in Lombok Tengah Regency, 2022

Kecamatan Subdistrict	Ibukota Kecamatan Capital of Subdistrict	Tinggi/Height (meter)
(1)	(2)	(6)
Praya Barat	Penujak	100
Praya Barat Daya	Darek	100
Pujut	Sengkol	100
Praya Timur	Mujur	100
Janapria	Janapria	325
Kopang	Kopang	355
Praya	Praya	100
Praya Tengah	Batunyala	100
Jonggat	Ubung	100
Pringgarata	Pringgarata	340
Batukliang	Mantang	350
Batukliang Utara	Teratak	350

Sumber/Source: Badan Pusat Statistik Kabupaten Lombok Tengah/ *Statistics of Lombok Tengah Regency*

Tabel
Table 1.1.3

Luas Wilayah Menurut Jenis Tanah di Kabupaten Lombok Tengah, 2022
Condition of Soil by Type in Lombok Tengah Regency, 2022

Jenis Tanah Soil Type	Luas (Ha) Area	Persentase Percentage
(1)	(2)	(3)
1. Aluvial	2 414	2,00
2. Regosol Kelabu	26 416	21,86
3. Regosol Coklat	7 222	5,98
4. Brown Forest Soil	9 150	7,57
5. Gromosol Kelabu Tua	30 771	25,46
6. Komplek Gromosol Kelabu Tua, Mediteran Coklat Litosol	6 494	5,37
7. Komplek Mediteran Coklat, Gromosol Kelabu, Regosol Coklat dan Litosol	38 372	31,75
Jumlah/Total	120 839	100,00

Sumber/Source: Kementerian Agraria dan Tata Ruang Kabupaten Lombok Tengah / Ministry of Agrarian and Spatial Planning, Lombok Tengah Regency

Tabel
Table 1.1.4

**Luas Wilayah Menurut Kemiringan Tanah di Kabupaten
Lombok Tengah, 2022**
**Area According To The Slope by Subdistrict in Lombok
Tengah Regency, 2022**

Kecamatan Subdistrict	Kelas Kemiringan/ <i>Spreading of Slope</i>				Jumlah Total
	0 - 2	2 - 15	15 - 40	40 +	
(1)	(2)	(3)	(4)	(5)	(6)
Praya Barat	7 274	9 587	412	-	17 273
Praya Barat Daya	4 915	6 478	121	-	11 514
Pujut	9 733	13 622	-	-	23 355
Praya Timur	3 436	5 068	-	-	8 504
Janapria	-	6 457	-	-	6 457
Kopang	-	4 760	592	-	5 352
Praya	719	4 649	-	-	5 368
Praya Tengah	1 004	6 346	-	-	7 350
Jonggat	3 388	3 767	-	-	7 155
Pringgarata	673	4 575	30	-	5 278
Batukliang	-	2 623	1 379	1 605	5 607
Batukliang Utara	-	8 247	4 336	5 043	17 626
Lombok Tengah	31 142	76 179	6 870	6 648	120 839

Sumber/Source: Kementerian Agraria dan Tata Ruang Kabupaten Lombok Tengah / Ministry of Agrarian and Spatial Planning, Lombok Tengah Regency

Tabel 1.1.5 Luas Wilayah Menurut Ketinggian di Kabupaten Lombok Tengah, 2022
Table 1.1.5 Area According To The Height by Subdistrict in Lombok Tengah Regency, 2022

Kecamatan Subdistrict	Ketinggian/Height				Jumlah Total
	0-100	100-500	500-1000	1000 +	
(1)	(2)	(3)	(4)	(5)	(6)
Praya Barat	5 421	5 715	4 296	1 841	17 273
Praya Barat Daya	3 614	3 810	2 864	1 226	11 514
Pujut	9 643	6 325	5 305	2 082	23 355
Praya Timur	7 679	825	-	-	8 504
Janapria	5 064	1 100	293	-	6 457
Kopang	763	2 919	1 049	621	5 352
Praya	3 971	1 273	124	-	5 368
Praya Tengah	5 435	1 743	172	-	7 350
Jonggat	6 826	94	235	-	7 155
Pringgarata	2 118	1 460	1 700	-	5 278
Batukliang	215	2 480	1 717	1 195	5 607
Batukliang Utara	673	7 797	5 399	3 757	17 626
Lombok Tengah	51 422	35 541	23 154	10 722	120 839

Sumber/Source: Kementerian Agraria dan Tata Ruang Kabupaten Lombok Tengah / Ministry of Agrarian and Spatial Planning, Lombok Tengah Regency

1.2 IKLIM CLIMATE

Tabel 1.2.1 **Data Klimatologi Kabupaten Lombok Tengah, 2022**
Table 1.2.1 **Data of Climatology in Lombok tengah Regency, 2022**

Uraian	2020	2021	2022
(1)	(2)	(3)	(4)
Suhu/ Temperature (°C)			
Maksimum/Maximum	31,7	31,3	31,7
Minimum/Minimum	22,9	22,0	23,0
Rata-rata/Average	26,8	26,4	26,5
Kelembaban Udara (persen) /Humidity (percent)			
Maksimum/Maximum	96	95	95,7
Minimum/Minimum	63	67	67,9
Rata-rata/Average	83	84	85,1
Tekanan Udara/Atmospheric Pressure (mb)	1012,1	1010,8	1011,1
Kecepatan Angin/Wind Velocity (knot)	13	16	5,3
Curah Hujan/Precipitation (mm3)	138	170	160,7
Hari Hujan/Rainy Days	11	11	15
Penyinaran Matahari (persen)/Duration of Sunshine (percent)	79,0	72	68,4

Catatan/Note: data curah hujan diambil dari data Pemantau Hujan Bandara Internasional Lombok (BIL)

Sumber/Source: Badan Meteorologi, Klimatologi dan Geofisika/Indonesia Agency of Meteorology, Climatology and Geophysics

Tabel
Table 1.2.2

Rata-rata Suhu dan Kelembaban Udara Menurut Bulan di Kabupaten Lombok Tengah, 2022
Average Temperature and Humidity by Month in Lombok Tengah Regency, 2022

Bulan/Month	Suhu Udara Temperature (°C)			Kelembaban Udara Humidity (%)		
	Maks Max	Min	Rata-rata Average	Maks Max	Min	Rata-rata Average
(1)	(2)	(3)	(4)	(5)	(6)	(7)
Januari/January	31,2	23,8	26,8	96	77	88
Februari/February	31,6	23,4	26,4	98	75	89
Maret/March	32,6	24,0	27,3	95	67	85
April/April	33,1	23,5	27,0	97	64	85
Mei/May	32,8	23,5	27,2	97	64	84
Juni/June	31,4	22,5	26,1	95	65	84
Juli/July	30,2	20,4	24,8	95	64	83
Agustus/August	30,9	21,4	25,7	95	61	82
September/September	31,6	23,1	26,4	94	64	82
Oktober/October	31,4	23,4	26,6	96	70	86
November/November	31,8	23,8	26,8	95	72	87
Desember/December	31,3	23,6	26,6	95	72	86

Sumber/Source: Badan Meteorologi, Klimatologi dan Geofisika/Indonesia Agency of Meteorology, Climatology and Geophysics

Tabel
Table 1.2.3

**Rata-rata Hari Hujan dan Curah Hujan per Bulan di
Kabupaten Lombok Tengah, 2022**
**Average Number of Rain and Rainfall by Month in Lombok
Tengah Regency, 2022**

Bulan Month	Curah Hujan Precipitation (mm³)	Hari Hujan Rainy Days
(1)	(2)	(3)
Januari/January	293	21
Februari/February	167	18
Maret/March	182	21
April/April	140	14
Mei/May	43	10
Juni/June	94	14
Juli/July	36	5
Agustus/August	19	3
September/September	38	9
Oktober/October	360	25
November/November	251	26
Desember/December	305	19

Catatan/Note: data curah hujan diambil dari data Pemanta Hujan Bandara Internasional Lombok (BIL)

Sumber/Source: Badan Meteorologi, Klimatologi dan Geofisika/Indonesia Agency of Meteorology, Climatology and Geophysics

Tabel 1.2.4 **Jarak Antar Kota di Kabupaten Lombok Tengah, 2022**
Table 1.2.4 **Distance Among Towns in Lombok Tengah Regency, 2022**

Kota Towns	Praya	Batu nyala	Penujak	Darek	Sengkol	Mujur
(1)	(2)	(3)	(4)	(5)	(6)	(7)
1. Praya	-	2.5	7	10	15	10
2. Batunyala	2.5	-	9.5	12.5	9	7.5
3. Penujak	7	9.5	-	6	8	13.5
4. Darek	10	12.5	6	-	15	21
5. Sengkol	15	9	8	15	-	16.5
6. Mujur	10	7.5	13.5	21	16.5	-
7. Janapria	20	15	24.5	33	29.5	13
8. Kopang	12	15	19	22	27	22
9. Ubung	10	13.5	17	21	26	21
10. Pringgarata	14	24	25	28	33	28
11. Mantang	12	14.5	19	22	27	22
12. Teratak	16	18.5	23	29	34	29

Sumber/Source: Dinas Perhubungan, Komunikasi dan Informatika Kab. Lombok Tengah/ *Transportation, Communication and Information Service of Lombok Tengah Regency*

Tabel
Table Lanjutan Tabel/ *Continued Table 1.2.4*

Kota Towns	Jana pria	Kopang	Ubung	Pringga garata	Man tang	Teratak
(1)	(8)	(9)	(10)	(11)	(12)	(13)
1. Praya	20	12	10	14	12	16
2. Batunyalá	15	15	13.5	24	14.5	18.5
3. Penujak	24.5	19	17	25	19	23
4. Darek	33	22	21	28	22	29
5. Sengkol	29.5	27	26	33	27	34
6. Mujur	13	22	21	28	22	29
7. Janapria	-	11.5	34	41	14	21
8. Kopang	11.5	-	23	12.5	2.5	9.5
9. Ubung	34	23	-	8.5	23	18
10. Pringgarata	41	12.5	8.5	-	9	9.6
11. Mantang	14	2.5	23	9	-	7
12. Teratak	21	9.5	18	9.6	7	-

Sumber/Source: Dinas Perhubungan, Komunikasi dan Informatika Kab. Lombok Tengah/ *Transportation, Communication and Information Service of Lombok Tengah Regency*

Tabel
Table 1.2.5

**Jarak Antar Kota di Provinsi Nusa Tenggara Barat,
2022**
**Distance Among Towns in Nusa Tenggara Barat Province,
2022**

Kota Towns	Mataram	Ampenan	Cakra negara	Narmada	Tanjung
(1)	(2)	(3)	(4)	(5)	(6)
1. Mataram	-	4,5	2,5	10,5	40,0
2. Ampenan	4,5	-	7,0	15,0	44,5
3. Cakranegara	2,5	7,0	-	8,0	42,5
4. Narmada	10,5	15,0	8,0	-	50,0
5. Tanjung	40,0	44,5	42,5	50,0	-
6. Praya	27,0	31,5	24,5	16,5	67,0
7. Selong	52,0	56,5	49,5	41,5	92,0
8. Lb. Lombok	66,0	70,5	63,5	55,5	106,0
9. Sumbawa.Besar	256,8	261,3	254,3	246,3	296,8
10.Dompu	410,8	415,3	408,3	400,3	450,8
11.Bima	471,8	476,3	468,5	461,3	511,8

Sumber/Source: Dinas Perhubungan, Komunikasi dan Informatika Kab. Lombok Tengah/ *Transportation, Communication and Information Service of Lombok Tengah Regency*

Tabel
Table Lanjutan Tabel/ *Continued Table 1.2.5*

Kota Towns	Selong	Lb. Lombok	Su m b a w a Bes ar	Dompu	Bima
(1)	(8)	(9)	(10)	(11)	(12)
1. Mataram	52,0	66,0	256,8	410,8	471,8
2. Ampenan	56,5	70,5	261,3	415,3	476,3
3. Cakranegara	49,5	63,5	254,3	408,3	468,5
4. Narmada	41,5	55,5	246,3	400,3	461,3
5. Tanjung	92,0	106,0	296,8	450,8	511,8
6. Praya	25,0	59,0	229,8	383,8	444,8
7. Selong	-	34,0	204,8	358,8	419,8
8. Lb. Lombok	34,0	-	190,8	344,8	405,8
9. Sumbawa.Besar	204,8	190,8	-	154,0	215,0
10.Dompu	358,8	344,8	154,0	-	61,0
11.Bima	419,8	405,8	215,0	61,0	-

Sumber/Source: Dinas Perhubungan, Komunikasi dan Informatika Kab. Lombok Tengah/ *Transportation, Communication and Information Service of Lombok Tengah Regency*

<https://lomboktengahkab.bps.go.id>

PEMERINTAHAN

GOVERNMENT

JUMLAH ASN KABUPATEN LOMBOK TENGAH TAHUN 2022

5.128



4.784



PENJELASAN TEKNIS

1. Anggota Dewan Perwakilan Rakyat Daerah (DPRD) dipilih melalui pemilihan umum (pemilu) dan dilantik dalam masa jabatan lima tahun.
2. Pegawai Negeri Sipil di Kabupaten Lombok Tengah Terdiri dari Pegawai Negeri Sipil Daerah dan Pegawai Negeri Sipil Pusat

TECHNICAL NOTES

1. *Regional House of Representatives (DPRD) members are elected through a general election and appointed for a five-years membership.*
2. *The Civil Servants in Lombok Tengah Regency consist of Local Civil Servants and Central Civil Servants*

<https://lomboktengahkab.bps.go.id>

ULASAN

Pada Tahun 2022, Kabupaten Lombok Tengah terdiri dari 12 kecamatan dan 154 desa/kelurahan.

PNS Daerah di Kabupaten Lombok Tengah sebanyak 9.912 orang. Jumlah ini bertambah dari tahun sebelumnya karena adanya penerimaan CPNS dan PPPK.

Secara keseluruhan, PNSD perempuan berjumlah 4.784 orang atau 48,26 persen dari seluruh PNSD Lombok Tengah. Dilihat dari golongannya, separuh PNSD Lombok Tengah merupakan pegawai golongan III dengan persentase sebesar 44,19 persen, diikuti PNSD golongan IV sebesar 24,17 persen dan sisanya adalah PNSD golongan IX dan golongan II dengan persentase masing-masing 18,63 persen dan 11,81 persen dari total PNSD. Pada Tahun 2022 terdapat Golongan V, VII, dan IX untuk Pegawai Pemerintah dengan Perjanjian Kerja (PPPK) sejumlah 1.884 orang atau sekitar 19,01 persen dari total PNSD Lombok Tengah

Pada tahun 2020 DPRD Kabupaten Lombok Tengah memiliki anggota sebanyak 50 orang yang berasal dari 13 partai besar. 28 orang diantaranya berpendidikan Diploma IV/S1, 19 orang berpendidikan SMU, dan 3 orang berpendidikan S2. Dilihat menurut jenis kelamin, anggota DPRD perempuan berjumlah 3 orang.

DESCRIPTION

In 2022, Lombok Tengah Regency consisted of 12 sub-districts and 154 villages.

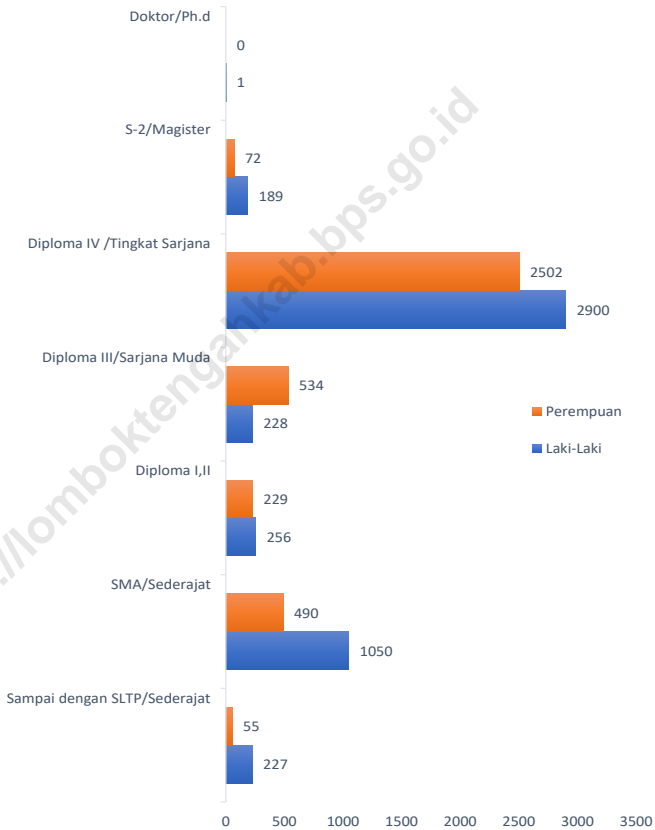
Regional Civil Servants in Lombok Tengah Regency are 9,912. This number decreased from the previous year because regional civil servants from high school teachers changed their status to provincial civil servants.

Overall, female civil servants totaled 4,784 central Lombok civil servants. In terms of grouping, nearly half of Central Lombok civil servants are class III employees with a percentage of 44.19 percent, followed by group by 24.17percent and the rest are class IX and class II with their respective percentages 18.63 percent and 11.81 percent of the total Civil Servants. In 2022 there are class V,VII, and IX for the Government Employes with number of 1,884 employes or 19.01 percent of central lombok civil servants.

In 2022 the Lombok Tengah Parliament has 50 members from 13 major parties. 28 of them have Diploma IV / S1 education, 19 have high school education, and 3 person has S2 education. Viewed by sex, there are 3 female Lombok Tengah Parliament members.

Gambar 2.1
Figures

Jumlah Pegawai Negeri Sipil Menurut Tingkat Pendidikan dan Jenis Kelamin, 2022
Number of Civil Servants by Educational Level and Sex, 2020

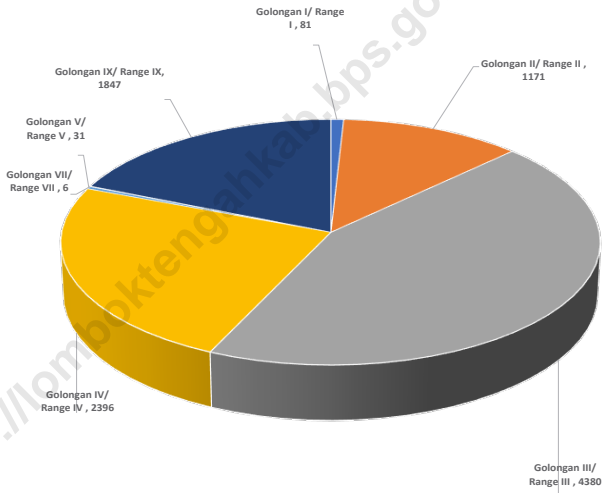


Sumber/Source : Badan Kepegawaian, Pendidikan dan Pelatihan Kabupaten Lombok Tengah/Departement Of personnel, Training and Education of Lombok Tengah Regency

<https://lomboktengahkab.bps.go.id>

Gambar 2.2
Figures

Jumlah Pegawai Negeri Sipil Menurut Tingkat Kepangkatan, 2022
Number of Civil Servants by Hierarchy, 2022



Sumber/Source : Badan Kepegawaian, Pendidikan dan Pelatihan Kabupaten Lombok Tengah/Depatement Of personnel, Training and Education of Lombok Tengah Regency
Golongan/Ruang I - IV untuk PNS, Golongan/Ruang V, VII dan IX untuk PPPK/ Level I-IV for Civils servant, level V, VI and IX for government employe

<https://lomboktengahkab.bps.go.id>

2.1 WILAYAH ADMINISTRATIF ADMINISTRATIVE AREA

Tabel 2.1.1 **Jumlah Desa¹/Kelurahan Menurut Kecamatan, 2018-2022**
Table 2.1.1 **Number of Villages¹/Kelurahan by Subdistrict, 2018-2022**

Kecamatan Subdistrict	2018	2019	2020	2021	2022
(1)	(2)	(3)	(4)	(5)	(6)
Praya Barat	10	10	10	10	10
Praya Barat Daya	11	11	11	11	12
Pujut	16	16	16	16	18
Praya Timur	10	10	10	10	14
Janapria	12	12	12	12	16
Kopang	11	11	11	11	13
Praya	15	15	15	15	6
Praya Tengah	12	12	12	12	10
Jonggat	13	13	13	13	13
Pringgarata	11	11	11	11	11
Batukliang	10	10	10	10	11
Batukliang Utara	8	8	8	8	8
Lombok Tengah	139	139	139	139	154

Catatan/Note: ¹ Termasuk kelurahan dan Unit Permukiman Transmigrasi (UPT)/Include Transmigration Settlement Unit
 Sumber/Source: Peraturan Kepala Badan Pusat Statistik Nomor 29 Tahun 2018 Tanggal 15 Januari 2018 tentang Perubahan Atas Peraturan Kepala Badan Pusat Statistik Nomor 55 Tahun 2017 tentang Kode dan Nama Wilayah Kerja Statistik Tahun 2017
 Chief Statistician Regulation Number 29/2018, January 15 2018, as a revision of Chief Statistician Regulation Number 55 of 2017 on Code and Name of Regional Level of Data Collection.

2.2 DEWAN PERWAKILAN RAKYAT DAERAH THE REGIONAL HOUSE OF REPRESENTATIVE

Tabel 2.2.1 **Komposisi Keanggotaan DPRD Kabupaten Lombok Tengah Menurut Partai Politik dan Jenis Kelamin, 2022**
Competition of Parliament Membership by Party and Sex in Lombok Tengah Regency, 2022

	Partai Party	Laki-laki Male	Perempuan Female	Jumlah Total
	(1)	(2)	(3)	(4)
1.	Golkar	7	-	7
2.	P K B	5	1	6
3.	Gerindra	7	-	7
4.	Demokrat	5	1	6
5.	P K S	5	1	6
6.	P P P	5	1	6
7.	P B B	4	-	4
8.	NASDEM	3	-	3
9.	HANURA	2	-	2
10.	PDI-P	1	-	1
11.	PKPI	-	-	-
12.	PAN	1	-	1
13.	BERKARYA	1	-	1
	Jumlah/Total	46	4	50
	2021	46	4	50
	2020	47	3	50
	2019	47	3	50
	2018	46	4	50
	2017	46	4	50

Sumber/Source: Sekretariat DPRD Kabupaten Lombok Tengah / Local Representative Secretary of Lombok Tengah

Tabel 2.2.2 Jumlah Anggota DPRD Kabupaten Lombok Tengah Menurut Pendidikan dan Jenis Kelamin, 2022
Table *Number of Parliament Membership by Education Level and Sex in Lombok Tengah Regency, 2022*

Tingkat Pendidikan Education Level	Laki-laki Male	Perempuan Female	Jumlah Total
(1)	(2)	(3)	(4)
1. SMU	18	1	19
2. Diploma-I/II	-	-	-
3. Diploma-III	-	-	-
4. Dipl. IV/S1	27	1	28
5. S2	2	1	3
6. S3	-	-	-
Jumlah/Total	47	3	50
2021	46	4	50
2020	47	3	50
2019	47	3	50
2018	46	4	50
2017	46	4	50
2016	46	4	50

Sumber/Source: Sekretariat DPRD Kabupaten Lombok Tengah / Local Representative Secretary of Lombok Tengah

Tabel 2.2.3 Jumlah Anggota DPRD Kabupaten Lombok Tengah Menurut Fraksi dan Jenis Kelamin, 2022
Number of Parliament Membership by Sex and Fraction in Lombok Tengah Regency, 2022

Partai Party	Laki-laki Male	Perempuan Female	Jumlah Total
(1)	(2)	(3)	(4)
1. Fgolkar	7	-	7
2. FPKB	5	1	6
3. F Gerindra	7	-	7
4. FDemokrat	5	1	6
5. FPKS	5	1	6
6. FPPP	5	1	6
7. FPBB	4	-	4
8. FP Nasdem Perjuangan	4	-	4
9. F. Amanat Nurani Berkarya	4	-	4
Jumlah/Total	46	4	50
2021	46	4	50
2020	47	3	50
2019	47	3	50
2018	46	4	50
2017	46	4	50
2016	46	4	50

Sumber/Source: Sekretariat DPRD Kabupaten Lombok Tengah / Local Representative Secretary of Lombok Tengah

2.3 SUMBER DAYA MANUSIA HUMAN RESOURCES

Tabel 2.3.1 **Jumlah Pegawai Negeri Sipil Menurut Jabatan dan Jenis Kelamin, Desember 2021 dan Desember 2022**
Table *Number of Civil Servants by Occupation and Sex, Desember 2021 dan Desember 2022*

Kecamatan <i>Subdistrict</i>	2021		Jumlah <i>Total</i>
	Laki-laki <i>Male</i>	Perempuan <i>Female</i>	
(1)	(2)	(3)	(4)
Fungsional Umum <i>Staf General Functional</i>	4436	3761	8197
Struktural/ <i>Structural</i>	415	121	536
Eselon V/ <i>5th Echelon</i>	-	-	-
Eselon IV/ <i>4th Echelon</i>	249	93	342
Eselon III/ <i>3rd Echelon</i>	138	25	163
Eselon II/ <i>2nd Echelon</i>	28	3	31
Eselon I/ <i>1st Echelon</i>	-	-	-
Jumlah/<i>Total</i>	4851	3882	8733

Lanjutan Tabel/Continued Table 2.3.1

Kecamatan Subdistrict	2022		
	Laki-laki Male	Perempuan Female	Jumlah Total
(1)	(5)	(6)	(7)
Fungsional Umum <i>Staf General Functional</i>	4762	4686	9448
Struktural/ <i>Structural</i>	366	98	464
Eselon V/ <i>5th Echelon</i>	0	0	0
Eselon IV/ <i>4th Echelon</i>	208	68	276
Eselon III/ <i>3rd Echelon</i>	128	26	154
Eselon II/ <i>2nd Echelon</i>	30	4	34
Eselon I/ <i>1st Echelon</i>	0	0	0
Jumlah/Total	5128	4784	9912

Sumber/Source : Badan Kepegawaian, Pendidikan dan Pelatihan Kabupaten Lombok Tengah/*Departement Of personnel, Training and Education of Lombok Tengah Regency*

Tabel
Table 2.3.2

**Jumlah Pegawai Negeri Sipil Menurut Tingkat
Kepangkatan dan Jenis Kelamin Desember 2021 dan
Desember 2022**
*Number of Civil Servants by Hierarchy and Sex, December
2021 and December 2022*

Pangkat/Golongan/Ruang <i>Hierarchy</i>	2021		Jumlah <i>Total</i>
	Laki-laki <i>Male</i>	Perempuan <i>Female</i>	
(1)	(5)	(6)	(7)
1. I/A (Juru Muda)	0	0	0
2. I/B (Juru Muda Tingkat I)	12	0	12
3. I/C (Juru)	25	3	28
4. I/D (Juru Tingkat I)	57	1	58
Golongan I/Range I	94	4	98
5. II/A (Pengatur Muda)	60	7	67
6. II/B (Pengatur Muda Tingkat I)	156	47	203
7. II/C (Pengatur)	192	195	387
8. II/D (Pengatur Tingkat I)	391	188	579
Golongan II/Range II	799	437	1236
9. III/A (Penata Muda)	632	732	1364
10. III/B (Penata Muda Tingkat I)	467	565	1032
11. III/C (Penata)	400	390	790
12. III/D (Penata Tingkat I)	730	540	1270
Golongan III/Range III	2229	2227	4456
13. IV/A (Pembina)	847	547	1394
14. IV/B (Pembina Tingkat I)	636	432	1068
15. IV/C (Pembina Utama Muda)	34	5	39
16. IV/D (Pembina Utama Madya)	0	0	0
17. IV/E (Pembina Utama)	0	0	0
Golongan IV/Range IV	1517	984	2501
Golongan V/ Range V	25	6	31
Golongan VI/ Range VII	3	3	6
Golongan IX/ Range IX	184	221	405
Jumlah/Total	4851	3882	8733

Lanjutan Tabel/Continued Table 2.3.2

Pangkat/Golongan/Ruang Hierarchy	2022		
	Laki-laki Male	Perempuan Female	Jumlah Total
(1)	(5)	(6)	(7)
1. I/A (Juru Muda)	0	0	0
2. I/B (Juru Muda Tingkat I)	3	0	3
3. I/C (Juru)	30	3	33
4. I/D (Juru Tingkat I)	45	0	45
Golongan I/Range I	78	3	81
5. II/A (Pengatur Muda)	60	8	68
6. II/B (Pengatur Muda Tingkat I)	102	21	123
7. II/C (Pengatur)	196	198	394
8. II/D (Pengatur Tingkat I)	387	199	586
Golongan II/Range II	745	426	1171
9. III/A (Penata Muda)	623	716	1339
10. III/B (Penata Muda Tingkat I)	474	558	1032
11. III/C (Penata)	328	400	728
12. III/D (Penata Tingkat I)	708	573	1281
Golongan III/Range III	2133	2247	4380
13. IV/A (Pembina)	772	517	1289
14. IV/B (Pembina Tingkat I)	626	433	1059
15. IV/C (Pembina Utama Muda)	36	10	46
16. IV/D (Pembina Utama Madya)	2	0	2
17. IV/E (Pembina Utama)	0	0	0
Golongan IV/Range IV	1436	960	2396
Golongan V/ Range V	25	6	31
Golongan VI/ Range VII	3	3	6
Golongan IX/ Range IX	708	1139	1847
Jumlah/Total	5128	4784	9912

Sumber/Source : Badan Kepegawaian, Pendidikan dan Pelatihan Kabupaten Lombok Tengah/Departement Of personnel, Training and Education of Lombok Tengah Regency

Tabel
Table 2.3.3

Jumlah Pegawai Negeri Sipil Menurut Tingkat Pendidikan dan Jenis Kelamin Desember 2021 dan Desember 2022

Number of Civil Servants by Educational Level and Sex December 2021 and December 2022

Tingkat Pendidikan <i>Educational Level</i>	2021		
	Laki-laki <i>Male</i>	Perempuan <i>Female</i>	Jumlah <i>Total</i>
(1)	(2)	(3)	(4)
SMP/Sederajat <i>General Vocational Junior High School</i>	227	55	282
SMA/Sederajat <i>General/Vocational Senior High School</i>	1050	490	1540
Diploma I, II/Akta I, II <i>Diploma I, II/Akta I, II</i>	256	229	485
Diploma III/Akta III/Sarjana Muda <i>Diploma III/Akta III/Bachelor</i>	228	534	762
Tingkat Sarjana/Doktor/Ph.D <i>University Graduates</i>	3090	2574	5664
Jumlah/Total	4851	3882	8733

Lanjutan Tabel/*Continued Table 2.3.3*

Tingkat Pendidikan <i>Educational Level</i>	2022		
	Laki-laki <i>Male</i>	Perempuan <i>Female</i>	Jumlah <i>Total</i>
(1)	(2)	(3)	(4)
SMP/Sederajat <i>General Vocational Junior High School</i>	254	77	331
SMA/Sederajat <i>General/Vocational Senior High School</i>	941	442	1383
Diploma I, II/Akta I, II <i>Diploma I, II/Akta I, II</i>	198	197	395
Diploma III/Akta III/Sarjana Muda <i>Diploma III/Akta III/Bachelor</i>	252	544	796
Tingkat Sarjana/Doktor/Ph.D <i>University Graduates</i>	3483	3524	7007
Jumlah/Total	5128	4784	9912

Sumber/*Source* : Badan Kepegawaian, Pendidikan dan Pelatihan Kabupaten Lombok Tengah/*Depatement Of personnel, Training and Education of Lombok Tengah Regency*

Tabel 2.3.4 Jumlah Anggota Polri Menurut Tingkat Pendidikan dan Jenis Kelamin di Kabupaten Lombok Tengah, 2021-2022
Table *Number Police Officers by Educational Attainment and Sex in Lombok Tengah Regency, 2021-2022*

Tingkat Pendidikan <i>Educational Level</i>	2020		
	Laki-laki <i>Male</i>	Perempuan <i>Female</i>	Jumlah <i>Total</i>
(1)	(2)	(3)	(4)
SLTP/Sederajat <i>General/Vocational Junior High School</i>	-	-	-
SMA/Sederajat <i>General/Vocational Senior High School</i>	779	53	832
Diploma I,II <i>Diploma I,II</i>	1	-	1
Diploma III/Sarjana Muda <i>Diploma III/Bachelor</i>	3	-	3
Diploma IV /Tingkat Sarjana <i>Diploma IV/ University Graduates</i>	117	5	122
Doktor/Ph.d <i>Doctor/Ph.d</i>	-	-	-
Jumlah/Total	900	58	958

Lanjutan Tabel/*Continued Table 2.3.4*

Tingkat Pendidikan <i>Educational Level</i>	2022		
	Laki-laki <i>Male</i>	Perempuan <i>Female</i>	Jumlah <i>Total</i>
(1)	(2)	(3)	(4)
SLTP/Sederajat <i>General/Vocational Junior High School</i>	0	0	0
SMA/Sederajat <i>General/Vocational Senior High School</i>	838	45	883
Diploma I,II <i>Diploma I,II</i>	1	0	1
Diploma III/Sarjana Muda <i>Diploma III/Bachelor</i>	3	0	3
Diploma IV /Tingkat Sarjana <i>Diploma IV/ University Graduates</i>	124	11	135
Doktor/Ph.d <i>Doctor/Ph.d</i>			
Jumlah/Total	966	56	1022

Sumber/*Source* : Polres Lombok Tengah / *Polres Lombok Tengah*

Tabel 2.3.5 Jumlah Anggota TNI Menurut Tingkat Pendidikan dan Jenis Kelamin di Kabupaten Lombok Tengah, 2021-2022
Table *Number Army by Educational Attainment and Sex in Lombok Tengah Regency, 2021-2022*

Tingkat Pendidikan <i>Educational Level</i>	2021		
	Laki-laki <i>Male</i>	Perempuan <i>Female</i>	Jumlah <i>Total</i>
(1)	(2)	(3)	(4)
SLTP/Sederajat <i>General/Vocational Junior High School</i>	-	-	-
SMA/Sederajat <i>General/Vocational Senior High School</i>	298	6	304
Diploma I,II <i>Diploma I,II</i>	-	-	-
Diploma III/Sarjana Muda <i>Diploma III/Bachelor</i>	-	1	1
Diploma IV /Tingkat Sarjana <i>Diploma IV/ University Graduates</i>	5	-	5
Doktor/Ph.d <i>Doctor/Ph.d</i>	-	-	-
Jumlah/Total	303	7	310

Lanjutan Tabel/Continued Table 2.3.5

Tingkat Pendidikan Educational Level	2022		
	Laki-laki Male	Perempuan Female	Jumlah Total
(1)	(2)	(3)	(4)
SLTP/Sederajat General/Vocational Junior High School	-	-	-
SMA/Sederajat General/Vocational Senior High School	319	6	325
Diploma I,II Diploma I,II	-	-	-
Diploma III/Sarjana Muda Diploma III/Bachelor	-	-	-
Diploma IV /Tingkat Sarjana Diploma IV/ University Graduates	3	1	4
Doktor/Ph.d Doctor/Ph.d	-	-	-
Jumlah/Total	322	7	329

Sumber/Source: Kodim 1620 / Kodim 1620

2.4 KEUANGAN PEMERINTAH GOVERNMENT FINANCE

Tabel 2.4.1 Realisasi Pendapatan Pemerintah Kabupaten Lombok Tengah Menurut Jenis Pendapatan, 2022
Actual Lombok Tengah Regency Government Revenues by Kind of Revenues, 2022

Jenis Pendapatan/ <i>Kind of Revenues</i>	2022
	(1) (2)
1. Pendapatan Asli Daerah (PAD)/<i>Regional Revenue</i>	242 493 095 246,64
1.1 Pajak Daerah/ <i>Regional Tax</i>	117 202 264 096,47
1.2 Retribusi Daerah/ <i>Regional Retribution</i>	19 551 064 847,07
1.3 Hasil Perusahaan Milik Daerah dan Pengelolaan Kekayaan Daerah yang Dipisahkan/ <i>Regional-Owned Company Revenue and Separated Management of Regional Wealth</i>	9 135 132 382,00
1.4 Lain-lain PAD yang Sah/ <i>Other Regional Revenue</i>	96 604 633 921,10
2. Pendapatan Transfer /<i>Transfer Funds</i>	1 946 939 507 758,00
2.1 Pendapatan Transfer / <i>Transfer Funds</i>	1 840 131 764 677,00
2.1.1 Dana Perimbangan/ <i>Balance Funds</i>	1 628 444 464 677,00
2.1.2 Dana Insentif Daerah / <i>Regional Incentive Fund</i>	9 347 274 000,00
2.1.3 Dana Desa/ <i>Village Fund</i>	202 340 026 000,00
2.2 Pendapatan Transfer Antar Daerah / <i>Inter regional Tranfer Funds</i>	106 807 743 081,00
2.2.1 Pendapatan Bagi Hasil / <i>Sharing Fund Expenditure</i>	106 307 743 081,00
2.2.2 Bantuan Keuangan / <i>Financial Aids Expenditure</i>	500 000 000,00
3. Lain-lain Pendapatan yang Sah/<i>Other Revenue</i>	37 170 639 657,00
3.1 Pendapatan Hibah/ <i>Grant</i>	9 622 787 559,00
3.2 Lainnya/ <i>Others</i>	27 547 852 098,00
Jumlah/<i>Total</i>	2 226 603 242 661,64

Tabel
Table 2.4.2**Realisasi Belanja Pemerintah Kabupaten Lombok Tengah Menurut Jenis Belanja, 2019–2022**
Actual Lombok Tengah Regency Government Expenditures by Kind of Expenditures, 2019–2022

Jenis Pendapatan Kind of Revenues	2019	2020
(1)	(2)	(3)
1. Belanja Tidak Langsung/Indirect Expenditures	1 190 932 327 575	1 270 170 496 283
1.1 Belanja Pegawai/Personnel Expenditures	825 067 591 213	786 897 889 135
1.2 Belanja Bunga/Interest Expenditures	1 415 319 751	4 608 264 725
1.3 Belanja Subsidi/Subsidies Expenditures	-	
1.4 Belanja Hibah/Grant Expenditures	42 387 258 000	93 108 933 466
1.5 Belanja Bantuan Sosial/Social Aid Expenditures	6 446 921 364	1 642 245 312
1.6 Belanja Bagi Hasil/Sharing Fund Expenditure	6 953 411 443	6 416 522 803
1.7 Belanja Bantuan Keuangan/Financial Aids Expenditures	307 661 858 054	314 614 249 130
1.8 Belanja Tidak Terduga/Unpredicted Expenditures	999 967 750	62 882 391 712
2. Belanja Langsung/Direct Expenditures	980 983 573 860	770 228 779 135
2.1 Belanja Pegawai/Personnel Expenditures	49 546 277 921	39 145 484 830
2.2 Belanja Barang dan Jasa/Goods and Services Expenditures	526 034 760 170	483 954 201 017
2.3 Belanja Modal/Capital Expenditure	405 402 535 770	247 129 093 288
Jumlah/Total	2 171 915 901 435	2 040 399 275 418

Lanjutan Tabel/*Continued Table 2.4.2*

Jenis Pendapatan <i>Kind of Revenues</i>	2021	2022
(1)	(4)	(5)
1. Belanja Tidak Langsung/<i>Indirect Expenditures</i>	1 348 015 769 875	1 432 364 725 655,10
1.1 Belanja Pegawai/ <i>Personnel Expenditures</i>	955 744 176 170	1 010 512 538 962,10
1.2 Belanja Bunga/ <i>Interest Expenditures</i>	3 438 165 014	5 832 378 429,00
1.3 Belanja Subsidi/ <i>Subsidies Expenditures</i>		
1.4 Belanja Hibah/ <i>Grant Expenditures</i>	45 657 046 001	46 014 919 046,00
1.5 Belanja Bantuan Sosial/ <i>Social Aid Expenditures</i>	1 200 000 000	10 908 000 000,00
1.6 Belanja Bagi Hasil/ <i>Sharing Fund Expenditure</i>	7 354 939 566	5 710 867 350,00
1.7 Belanja Bantuan Keuangan/ <i>Financial Aids Expenditures</i>	327 688 444 410	343 707 063 922,00
1.8 Belanja Tidak Terduga/ <i>Unpredicted Expenditures</i>	6 932 998 714	9 678 957 946,00
2. Belanja Langsung/<i>Direct Expenditures</i>	732 127 979 623	948 217 702 408,87
2.1 Belanja Pegawai/ <i>Personnel Expenditures</i>		
2.2 Belanja Barang dan Jasa/ <i>Goods and Services Expenditures</i>	518 218 627 868	545 337 068 818,18
2.3 Belanja Modal/ <i>Capital Expenditure</i>	213 909 351 755	402 880 633 590,69
Jumlah/<i>Total</i>	2 080 143 749 498,00	2 380 582 428 063,97

Catatan/*Notes* : Berdasarkan Laporan Pelaksanaan Realisasi APBd Per 31 Desember

Sumber/*Source*: Dana APBD

2.5 PEMILIHAN UMUM GENERAL ELECTION

Tabel 2.5.1 Jumlah Pemilih Terdaftar Pada Pemilu Legislatif Tahun 2019 di Kabupaten Lombok Tengah Menurut Kecamatan
Table *Number Of Registered Voters On Legislative Election 2019 of Lombok Tengah Regency By Subdistrict*

Kecamatan <i>Subdistrict</i>	Daftar Pemilih Tetap <i>Voters</i>		Daftar Pemilih Tambahan <i>Additional Voters</i>	
	Laki-Laki Male	Perempuan Female	Laki-Laki Male	Perempuan Female
(1)	(2)	(3)	(4)	(5)
Praya Barat	42 200	43 869	379	122
Praya Barat Daya	37 530	38 389	159	6
Pujut	31 968	32 545	30	8
Praya Timur	43 572	46 443	31	22
Janapria	31 811	33 218	26	5
Kopang	27 621	29 077	3	1
Praya	31 125	30 753	82	19
Praya Tengah	26 008	27 375	8	15
Jonggat	34 130	34 475	5	6
Pringgarata	25 954	26 323	14	14
Batukliang	21 393	22 901	14	1
Batukliang Utara	21 159	20 643	15	0
Lombok Tengah	374 471	386 011	766	219
2014	349 607	366 040	5 263	8 058

Lanjutan Tabel/*Continued Table 2.5.1*

Kecamatan <i>Subdistrict</i>	Total Pemilih <i>Total Voters</i>		
	Laki-Laki Male	Perempuan Female	Jumlah <i>Total</i>
(1)	(6)	(7)	(8)
Praya Barat	42 579	43 991	86 570
Praya Barat Daya	37 689	38 395	76 084
Pujut	31 998	32 553	64 551
Praya Timur	43 603	46 465	90 068
Janapria	31 837	33 223	65 060
Kopang	27 624	29 078	56 702
Praya	31 207	30 772	61 979
Praya Tengah	26 016	27 390	53 406
Jonggat	34 135	34 481	68 616
Pringgarata	25 968	26 337	52 305
Batukliang	21 407	22 902	44 309
Batukliang Utara	21 174	20 643	41 817
Lombok Tengah	375 237	386 230	761 467
2 0 1 4	354 870	374 098	728 968

Sumber/Source: Komisi Pemilihan Umum Kabupaten Lombok Tengah / General Election Commission Of Lombok Tengah Regency

Tabel
Table 2.5.2

**Jumlah Pemilih Yang Menggunakan Hak Pilih Pada
Pemilu Legislatif tahun 2019 Menurut Kecamatan
di Kabupaten Lombok Tengah**
**Number Of Voters Using The Voting Rights In Legislative
Elections 2019 By Subdistrict in Lombok Tengah Regency**

Kecamatan Subdistrict	Jumlah Pemilih Terdaftar Voters	Menggunakan Hak Pilih Using Voting Rights		Tidak Menggunakan Hak Pilih Not Using Voting Rights	
		Jumlah/ Total	Persentase Percentage	Jumlah/ Total	Persentase Percentage
(1)		(2)	(3)	(4)	(5)
Praya Barat	86 570	70 509	81,45	16 061	18,55
Praya Barat Daya	76 084	59 086	77,66	16 998	22,34
Pujut	64 551	50 026	77,50	14 525	22,50
Praya Timur	90 068	76 347	84,77	13 721	15,23
Janapria	65 060	51 086	78,52	13 974	21,48
Kopang	56 702	49 175	86,73	7 527	13,27
Praya	61 979	49 043	79,13	12 936	20,87
Praya Tengah	53 406	40 383	75,62	13 023	24,38
Jonggat	68 616	52 306	76,23	16 310	23,77
Pringgarata	52 305	42 086	80,46	10 219	19,54
Batukliang	44 309	34 470	77,79	9 839	22,21
Batukliang Utara	41 817	32 468	77,64	9 349	22,36
Lombok Tengah	761 467	606 985	79,71	154 482	20,29
2 0 1 4	728 968	548 816	75,00	180 152	25,00

Sumber/Source: Komisi Pemilihan Umum Kabupaten Lombok Tengah / General Election Commission Of Lombok Tengah Regency

Tabel
Table 2.5.3

Jumlah Suara Sah Pada Pemilu Legislatif Tahun 2019 di Kabupaten Lombok Tengah Menurut Kecamatan
Number Of Votes In Legislative Election 2019 of Lombok Tengah Regency By District

Kecamatan <i>Subdistrict</i>	Pemilih Menggunkan Hak Pilih <i>Voters</i>	DPR RI		DPR PROVINSI	
		Suara Sah/ <i>Valid Votes</i>	Suara Tidak Sah / Invalid <i>Votes</i>	Suara Sah/ <i>Valid Votes</i>	Suara Tidak Sah / Invalid <i>Votes</i>
(1)	(2)	(3)	(4)	(5)	(6)
Praya Barat	70 509	61 308	9 201	64 797	5 584
Praya Barat Daya	59 086	51 602	7 484	53 812	5 273
Pujut	50 026	44 729	5 297	46 307	3 713
Praya Timur	76 347	70 765	5 582	73 617	2 730
Janapria	51 086	45 651	5 435	47 812	3 274
Kopang	49 175	45 095	4 080	47 056	2 119
Praya	49 043	42 692	6 351	44 752	4 288
Praya Tengah	40 383	35 581	4 802	36 444	3 938
Jonggat	52 306	44 585	7 721	46 849	5 456
Pringgarata	42 086	37 221	4 865	39 339	2 738
Batukliang	34 470	29 999	4 471	31 479	2 990
Batukliang Utara	32 468	28 220	4 248	29 523	2 945
Lombok Tengah	606 985	537 448	69 537	561 787	45 048
2014	548 816	473 128	75 688	502 944	45 872

Lanjutan Tabel/Continued Table 2.5.3

Kecamatan Subdistrict	DPRD		DPD	
	Suara Sah/ Valid Votes	Suara Tidak Sah / Invalid Votes	Suara Sah/ Valid Votes	Suara Tidak Sah / Invalid Votes
(1)	(7)	(8)	(9)	(10)
Praya Barat	66 697	3 684	57 730	12 785
Praya Barat Daya	55 000	4 085	49 169	9 919
Pujut	47 196	2 824	42 972	7 056
Praya Timur	74 759	1 588	69 056	7 291
Janapria	49 067	2 019	42 897	8 189
Kopang	47 813	1 362	44 678	4 499
Praya	45 998	3 042	40 996	8 047
Praya Tengah	37 401	2 981	33 204	7 180
Jonggat	48 157	4 148	41 191	11 115
Pringgarata	40 104	1 973	35 581	6 506
Batukliang	32 569	1 900	28 847	5 623
Batukliang Utara	30 062	2 406	26 391	6 080
Lombok Tengah	574 823	32 012	512 712	94 290
2014	515 724	33 092	451 064	97 752

Tabel
Table 2.5.4

Perolehan Suara Sah Partai Politik Peserta Pemilu 2019 di Kabupaten Lombok Tengah
Valid Voters have been obtained by Political Party on General Election 2019 of Lombok Tengah Regency

Partai Politik Political Party	Suara Sah Valid vote		
	DPRD II	DPRD PROV	DPR RI
(1)	(2)	(3)	(4)
PARTAI KEBANGKITAN BANGSA	61 980	44 950	45 109
PARTAI GERAKAN INDONESIA RAYA	80 148	85 351	106 247
PARTAI DEMOKRASI INDONESIA PERJUANGAN	22 716	26 856	19 345
PARTAI GOLONGAN KARYA	79 029	99 414	100 340
PARTAI NASDEM	36 065	21 595	19 864
PARTAI GERAKAN PERUBAHAN INDONESIA	1 993	3 178	5 609
PARTAI BERKARYA	26 243	21 715	24 802
PARTAI Keadilan Sejahtera	51 305	45 497	43 523
PARATSI PERSATUAN INDONESIA	9 760	8 662	8 255
PARTAI PERSATUAN PEMBANGUNAN	55 292	64 641	49 827
PARTAI SOLIDARITAS INDONESIA	824	1 074	3 075
PARTAI AMANAT NASIONAL	24 588	31 634	35 935
PARTAI HATI NURANI RAKYAT	28 738	24 655	19 564
PARTAI DEMOKRAT	53 931	58 404	39 651
PARTAI BULAN BINTANG	37 509	23 556	15 161
PARTAI Keadilan dan Persatuan Indonesia	4 702	605	1 141
Lombok Tengah	574 823	561 787	537 448
2014	515 724	502 944	473 128

Tabel
Table 2.5.5

**Perolehan Kursi Partai Politik Peserta Pemilu 2019 di
Kabupaten Lombok Tengah**
*Valid Voters have been obtained by Political Party on
General Election 2019 of Lombok Tengah Regency*

Partai Politik <i>Political Party</i>	Perolehan Kursi DPRD <i>Acquisition</i>
(1)	(2)
PARTAI KEBANGKITAN BANGSA	6
PARTAI GERAKAN INDONESIA RAYA	7
PARTAI DEMOKRASI INDONESIA PERJUANGAN	1
PARTAI GOLONGAN KARYA	7
PARTAI NASDEM	3
PARTAI GERAKAN PERUBAHAN INDONESIA	0
PARTAI BERKARYA	1
PARTAI Keadilan Sejahtera	6
PARATSI PERSATUAN INDONESIA	0
PARTAI PERSATUAN PEMBANGUNAN	6
PARTAI SOLIDARITAS INDONESIA	0
PARTAI AMANAT NASIONAL	1
PARTAI HATI NURANI RAKYAT	2
PARTAI DEMOKRAT	6
PARTAI BULAN BINTANG	4
PARTAI Keadilan dan Persatuan Indonesia	0
Lombok Tengah	50
2014	50

Tabel
Table 2.5.6

**Perolehan Suara Pasangan Calon Presiden/ Wakil
Presiden di Kabupaten Lombok Tengah Menurut
Kecamatan Tahun 2019**
*Number of Voters have been Obtained by Candidate of
President/ Vice President 2019*

Kecamatan <i>Subdistrict</i>	Pasangan Calon/ <i>Candidate</i>		Jumlah Suara Sah / <i>Valid Voters</i>
	Ir.H. Joko Widodo dan Prof.Dr.(HC), KH. Ma'ruf Amin	H.Prabowo Subianto dan Sandiaga Salahuddin Uno, MBA	
(1)	(2)	(3)	(4)
Praya Barat	14 863	54 231	69 094
Praya Barat Daya	14 365	43 076	57 441
Pujut	14 948	33 682	48 630
Praya Timur	28 563	46 635	75 198
Janapria	14 632	35 318	49 950
Kopang	18 485	29 872	48 357
Praya	11 496	36 031	47 527
Praya Tengah	14 206	24 861	39 067
Jonggat	11 605	38 725	50 330
Pringgarata	7 974	33 173	41 147
Batukliang	9 115	24 026	33 141
Batukliang Utara	9 313	22 023	31 336
Lombok Tengah	169 565	421 653	591 218

Tabel
Table 2.5.7

**Persentase Perolehan Suara Pasangan Calon Presiden/
Wakil Presiden di Kabupaten Lombok Tengah Menurut
Kecamatan Tahun 2019**
*Percentage of Voters have been Obtained by Candidate of
President/ Vice President 2019*

Kecamatan Subdistrict	Pasangan Calon/ Candidate		Jumlah Suara Sah / Valid Voters
	Ir.H. Joko Widodo dan Prof.Dr.(HC). KH. Ma'ruf Amin	H.Prabowo Subianto dan Sandiaga Salahuddin Uno, MBA	
(1)	(2)	(3)	(4)
Praya Barat	21,51	78,49	100,00
Praya Barat Daya	25,01	74,99	100,00
Pujut	30,74	69,26	100,00
Praya Timur	37,98	62,02	100,00
Janapria	29,29	70,71	100,00
Kopang	38,23	61,77	100,00
Praya	24,19	75,81	100,00
Praya Tengah	36,36	63,64	100,00
Jonggat	23,06	76,94	100,00
Pringgarata	19,38	80,62	100,00
Batukliang	27,50	72,50	100,00
Batukliang Utara	29,72	70,28	100,00
Lombok Tengah	28,68	71,32	100,00

KEPENDUDUKAN & KETENAGAKERJAAN

POPULATION & EMPLOYMENT

Penduduk Kabupaten
Lombok Tengah Tahun
2022

1.067.682 Jiwa




53.409



53.273

16.344 penduduk usia 15
tahun ke atas
merupakan
pengangguran terbuka



PENJELASAN TEKNIS**TECHNICAL NOTES**

1. Sumber utama data kependudukan adalah sensus penduduk yang dilaksanakan setiap sepuluh tahun sekali. Sensus penduduk telah dilaksanakan sebanyak enam kali sejak Indonesia merdeka, yaitu tahun 1961, 1971, 1980, 1990, 2000, dan 2010. Di dalam sensus penduduk, pencacahan dilakukan terhadap seluruh penduduk yang berdomisili di wilayah teritorial Indonesia termasuk warga negara asing kecuali anggota korps diplomatik negara sahabat beserta keluarganya. Metode pengumpulan data dalam sensus dilakukan dengan wawancara antara petugas sensus dengan responden dan juga melalui e-census. Pencatatan penduduk menggunakan konsep usual residence, yaitu konsep di mana penduduk biasa bertempat tinggal. Bagi penduduk yang bertempat tinggal tetap dicacah di mana mereka biasa tinggal, sedangkan untuk penduduk yang tidak bertempat tinggal tetap dicacah di tempat di mana mereka ditemukan petugas sensus pada malam 'Hari Sensus'. Termasuk penduduk yang tidak bertempat tinggal tetap adalah tuna wisma, awak kapal berbendera Indonesia, penghuni perahu/rumah apung, masyarakat terpencil/terasing, dan pengungsi. Bagi mereka

1. *The main source of demographic data is population census, which is conducted every ten years. Population Census has been conducted six times since Indonesia's independence: 1961, 1971, 1980, 1990, 2000, and 2010. The population census enumerates all residents who domicile in the entire territory of Indonesia including foreign citizens except the diplomatic corps members and their families. The method of data collection in a population census involves interviewing respondents and conducting e-census. Enumeration of the population uses the concept of "usual residence", which is the concept of "places where people usually live". De jure was applied to the permanent residents, while de facto was applied to non-permanent residents. The permanent residents were enumerated in place where they normally live, the non-permanent residents were enumerated where they were found by the enumerators, on the night of 'Census Date'. The non permanent residents include homeless people, ship crew, boat people, remote area community, and internally displaced persons. Those who had permanent residence and had been travelling away from their home for six months or more were not enumerated in their permanent*

yang mempunyai tempat tinggal tetap dan sedang bepergian ke luar wilayah lebih dari enam bulan, tidak dicacah di tempat tinggalnya, tetapi dicacah di tempat tujuannya. Untuk tahun yang tidak dilaksanakan sensus penduduk, data kependudukan diperoleh dari hasil proyeksi penduduk. Proyeksi penduduk merupakan suatu perhitungan ilmiah yang didasarkan pada asumsi dari komponen-komponen perubahan penduduk, yaitu kelahiran, kematian, dan migrasi. Proyeksi penduduk Indonesia 2010–2035 menggunakan data dasar penduduk hasil SP2010.

2. **Penduduk Indonesia** adalah semua orang yang berdomisili di wilayah teritorial Indonesia selama 6 bulan atau lebih dan atau mereka yang berdomisili kurang dari 6 bulan tetapi bertujuan menetap.
3. **Laju pertumbuhan penduduk** adalah angka yang menunjukkan persentase pertambahan penduduk dalam jangka waktu tertentu.
4. **Kepadatan penduduk** adalah rasio banyaknya penduduk per kilometer persegi.
5. **Rasio jenis kelamin** adalah perbandingan antara penduduk laki-laki dan penduduk perempuan pada suatu wilayah dan waktu tertentu. Biasanya dinyatakan dengan banyaknya penduduk laki-laki untuk 100 penduduk perempuan.

place, but in the place where they were during the census. For the periods where the population census is not conducted, population projection is done to estimate population during those years. The population projection is an estimate based on the demographic components, such as birth, death, and migration. Indonesia's 2010–2035 population projection used the 2010 Population Census as the base population.

2. **The population of Indonesia** are all residents of the entire territory of Indonesia who have stayed for six months or longer, and those who intended to stay more than six months even though their length of stay is less than six months.
3. **The growth rate of population** is the number that show percentage of population growth within a specified period.
4. **Population density** is ratio of population per square kilometer.
5. **Sex ratio is the ratio** of males population to females population in a given area and time, usually expressed as the number of males for every 100 females.

6. **Penduduk usia kerja** adalah penduduk yang berumur 15 tahun ke atas.
7. **Angkatan kerja** adalah penduduk usia kerja (15 tahun ke atas) yang bekerja, punya pekerjaan namun sementara tidak bekerja, dan pengangguran.
8. **Bekerja** adalah kegiatan ekonomi yang dilakukan oleh seseorang dengan maksud memperoleh atau membantu memperoleh pendapatan atau keuntungan dan lamanya bekerja paling sedikit 1 jam secara terus menerus dalam seminggu yang lalu (termasuk pekerja keluarga tanpa upah yang membantu dalam suatu usaha/ kegiatan ekonomi).
9. **Jumlah jam kerja seluruhnya** adalah jumlah jam kerja yang digunakan untuk bekerja (tidak termasuk jam kerja istirahat resmi dan jam kerja yang digunakan untuk hal-hal di luar pekerjaan).
10. **Lapangan usaha** adalah bidang kegiatan dari pekerjaan/tempat bekerja di mana seseorang bekerja. Klasifikasi lapangan usaha mengikuti Klasifikasi Baku Lapangan Usaha Indonesia (KBLI) dalam 1 digit.
11. **Status pekerjaan** adalah kedudukan seseorang dalam unit usaha/kegiatan dalam melakukan pekerjaan.
6. **Working age population** is persons of 15 years and over.
7. **Labor force** or economically active are persons of 15 years and over, who in the previous week were working, temporarily absent from work but having jobs, and unemployment.
8. **Working** is economic activity conducted by a person and intended to earn income by doing work or helping to do work at least one hour continuously during the reference week (including unpaid family worker/s for any economic activity).
9. **Total working hours** is the total hours spent by an employee to perform all jobs (excluding the time used for other activities which are not classified as work).
10. **Industry** is field of a person's activity or establishment. The classification of industries follows the Indonesia Standard Industrial Classification (KBLI) in one digit.
11. **Employment status** is the status of a person at his place of work or establishment where he was employed.

12. **Berusaha sendiri tanpa dibantu orang lain** adalah bekerja atau berusaha dengan menanggung risiko secara ekonomis, yaitu dengan tidak kembalinya ongkos produksi yang telah dikeluarkan dalam rangka usahanya tersebut, serta tidak menggunakan pekerja dibayar maupun pekerja tak dibayar, termasuk yang sifat pekerjaannya memerlukan teknologi atau keahlian khusus.
13. **Berusaha dibantu buruh tidak tetap/buruh tidak dibayar** adalah bekerja atau berusaha atas risiko sendiri, dan menggunakan buruh/pekerja tak dibayar dan atau buruh/pekerja tidak tetap.
14. **Berusaha dibantu buruh tetap/buruh dibayar** adalah berusaha atas risiko sendiri dan mempekerjakan paling sedikit satu orang buruh/pekerja tetap yang dibayar.
15. **Buruh/karyawan/pegawai** adalah seseorang yang bekerja pada orang lain atau instansi/kantor/ perusahaan secara tetap dengan menerima upah/gaji baik berupa uang maupun barang. Buruh yang tidak mempunyai majikan tetap, tidak digolongkan sebagai buruh/karyawan, tetapi sebagai pekerja bebas. Seseorang dianggap memiliki majikan tetap jika memiliki 1 (satu) majikan (orang/rumah tangga) yang sama dalam sebulan terakhir, khusus pada sektor bangunan batasannya tiga bulan.
12. **Own-account worker** is a person who works at his own risk without assisted by paid per mount worker or unpaid worker include technical job or skill job.
13. **Employer assisted by temporary workers/unpaid worker** is a person who works at his own risk and assisted by temporary worker/unpaid worker.
14. **Employer assisted by permanent workers/paid workers** is a person who does his business at her/his own risk at least one assisted by paid permanent worker.
15. **Employee** is a person who work permanently for other people or institution/office/ company and gains some money/cash or goods as wage/salary. Labor who have no permanent employer is not categorized as a laborer/ worker/ employee but casual worker. A laborers in general is considered to have a permanent employer if he has the same employer during the past month, particularly for building construction sector is 3 months.

Apabila majikannya instansi/ lembaga, boleh lebih dari satu.

16. **Pekerja bebas** adalah seseorang yang bekerja pada orang lain/ majikan/institusi yang tidak tetap (lebih dari 1 majikan dalam sebulan terakhir) di usaha pertanian baik berupa usaha rumah tangga maupun bukan usaha rumah tangga, ataupun di nonpertanian atas dasar balas jasa dengan menerima upah atau imbalan baik berupa uang maupun barang, dan baik dengan sistem pembayaran harian maupun borongan.
17. **Pekerja tak dibayar** adalah seseorang yang bekerja membantu usaha untuk memperoleh penghasilan/ keuntungan yang dilakukan oleh salah seorang anggota rumah tangga atau bukan anggota rumah tangga tanpa mendapat upah/gaji baik berupa uang maupun barang.

If the employer is an institution, more than 1 (one) employer is allowed.

16. **Casual employee** is a person who does not work permanently for other people/employer/ institution (more than 1 employer during the last 1 month) in agricultural sector, either home industry or not home industry, or in non-agricultural sector based on remuneration paid with money or goods, and based on daily or contact payment system.
17. **Unpaid worker** is a person who intended to work without pay, either with money or good, in an establishment run by other members of the family, relative or neighbour.

ULASAN**DESCRIPTION****Kependudukan**

Penduduk Kabupaten Lombok Tengah pada tahun 2022 sebanyak 1.067.682 jiwa yang terdiri atas 532.409 jiwa penduduk laki-laki dan 535.273 jiwa penduduk perempuan. Dibandingkan dengan jumlah penduduk tahun 2010, penduduk Lombok Tengah mengalami pertumbuhan sebesar 1,80 persen. Sementara itu besarnya angka rasio jenis kelamin tahun 2022 penduduk laki-laki terhadap penduduk perempuan sebesar 99.

Kepadatan penduduk di Kabupaten Lombok Tengah tahun 2022 mencapai 884 jiwa/km². Kepadatan Penduduk di 12 kecamatan cukup beragam dengan kepadatan penduduk tertinggi terletak di Kecamatan Praya dengan kepadatan sebesar 2.120 jiwa/km² dan terendah di Kecamatan Batukliang Utara sebesar 341 jiwa/Km².

Population

The population of Lombok Tengah Regency on 2022 is 1,067,682 people consisting of 532,409 male residents and 535,273 female residents. Compared to the projected population in 2010, the population of Central Lombok experienced growth of 1.80 percent. Meanwhile, the gender ratio in 2022 for male to female population is 99.

Population density in Lombok Tengah Regency in 2022 reaches 884 people / km². Population density in 12 sub-districts is quite diverse with the highest population density is located in Praya District with a density of 2,120 people / km² and the lowest in Batukliang Utara District of 341 people / Km².

ULASAN

DESCRIPTION

Ketenagakerjaan

Employment

Angka pengangguran di Kabupaten Lombok Tengah mengalami peningkatan dibanding tahun 2021. Berdasarkan hasil survey angkatan kerja nasional bulan agustus tahun 2022 diperoleh angka pengangguran sebesar 3,02 persen, bergerak naik dari angka tahun 2022 sebesar 2,33 persen.

The unemployment rate in Lombok Tengah Regency has increased compared to 2021. Based on the results of the national labor force survey in August 2022, the unemployment rate was obtained at 3.02 percent, up from 2.33 percent in 2022.

Jumlah pengangguran di Lombok Tengah tahun 2022 sebesar 16.344 orang yang terdiri dari 14.097 laki-laki dan 2.247 perempuan.

The number of unemployed in Central Lombok in 2022 amounted to 16,344 people consisting of 14,097 men and 2,247 women.

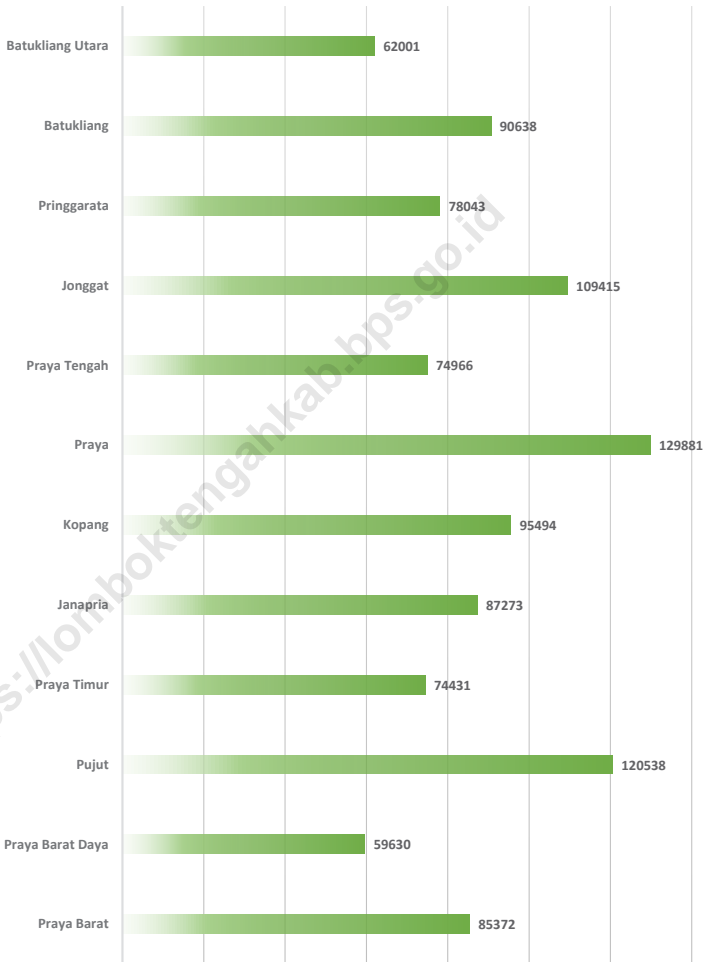
Menurut pendidikan tertinggi yang ditamatkan, jumlah pengangguran tertinggi berada pada jenjang lulusan SMA yaitu sebanyak 8.270 orang dan terendah berada pada jenjang lulusan perguruan tinggi yaitu sebanyak 1.899 orang.

According to the highest education, the highest number of unemployed is at the high school graduate level of 8,270 people and the lowest is at the college graduate level of 1,899 people.

<https://lomboktengah.go.id>

<https://lomboktengahkab.bps.go.id>

Gambar 3.1 Jumlah Penduduk menurut Kecamatan (ribu), 2022
Figures *Population by Subdistric (thousand), 2022*

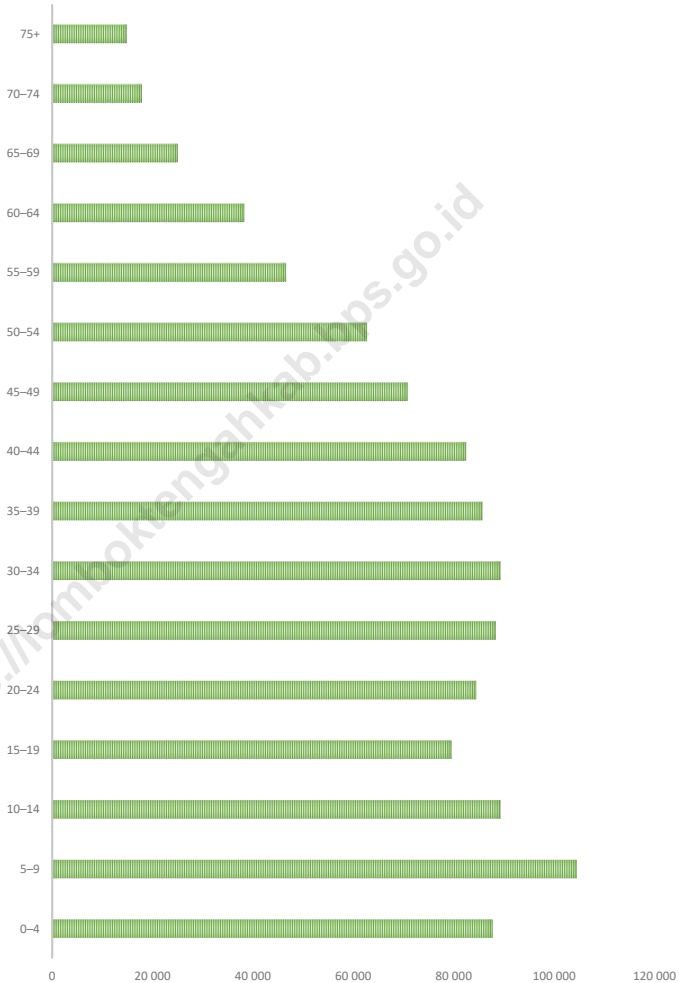


Sumber/Source : Badan Pusat Statistik Kabupaten Lombok Tengah / Statistics of Lombok Tengah Regency

<https://lomboktengahkab.bps.go.id>

Gambar 3.2
Figures

Persentase Penduduk menurut Umur (ribu), 2022
Percentage of Total Population by Age (thousand), 2022



Sumber/Source : Badan Pusat Statistik Kabupaten Lombok Tengah / Statistics of Lombok Tengah Regency

<https://lomboktengahkab.bps.go.id>

**3.1 PENDUDUK
POPULATION**

Tabel 3.1.1 Penduduk, Laju Pertumbuhan Penduduk per Tahun, Distribusi Persentase Penduduk, Kepadatan Penduduk, Rasio Jenis Kelamin Penduduk Menurut Kecamatan di Kabupaten Lombok Tengah, 2022
Population, Annual Population Growth Rate, Percentage Distribution of Population, Population Density, and Population Sex Ratio by Subdistrict in Lombok Tengah Regency, 2022

Kecamatan Subdistrict	Penduduk (ribu) Population (thousand)	Laju Pertumbuhan Penduduk per Tahun 2010-2022 Annual Population Growth Rate (%) 2010–2022
(1)	(2)	(3)
Praya Barat	85,372	1,76
Praya Barat Daya	59,630	1,26
Pujut	120,538	1,82
Praya Timur	74,431	1,42
Janapria	87,273	1,82
Kopang	95,494	1,94
Praya	129,881	1,90
Praya Tengah	74,966	1,88
Jonggat	109,415	1,69
Pringgarata	78,043	1,81
Batukliang	90,638	1,98
Batukliang Utara	62,001	2,27
Lombok Tengah	1 067,682	1,80

Lanjutan Tabel/*Continued Table 3.1.1*

Kecamatan Subdistrict	Persentase Penduduk Percentage of Total Population	Kepadatan Penduduk per km² Population Density per sq.km
(1)	(7)	(8)
Praya Barat	8,00	559
Praya Barat Daya	5,58	477
Pujut	11,29	516
Praya Timur	6,97	901
Janapria	8,17	1 264
Kopang	8,94	1 549
Praya	12,16	2 120
Praya Tengah	7,02	1 137
Jonggat	10,25	1 529
Pringgarata	7,31	1 479
Batukliang	8,49	1 799
Batukliang Utara	5,81	341
Lombok Tengah	100,00	884

Lanjutan Tabel/*Continued Table* 3.1.1

Kecamatan <i>Subdistrict</i>	Penduduk <i>Population</i>		Rasio Jenis Kelamin <i>Population Sex Ratio</i>
	Laki-Laki <i>Male</i>	Perempuan <i>Female</i>	
(1)	(9)	(10)	(11)
Praya Barat	42 638	42 734	100
Praya Barat Daya	29 541	30 089	98
Pujut	59 840	60 698	99
Praya Timur	36 927	37 504	98
Janapria	43 593	43 680	100
Kopang	47 625	47 869	99
Praya	64 684	65 197	99
Praya Tengah	37 519	37 447	100
Jonggat	54 558	54 857	99
Pringgarata	39 052	38 991	100
Batukliang	45 438	45 200	101
Batukliang Utara	30 994	31 007	100
Lombok Tengah	532 409	535 273	99

Catatan/*Note*: -

Sumber/*Source*: Hasil SP2022 (September)/*The result of the 2022 Population Census (September)*

Tabel 3.1.2 Jumlah Penduduk Menurut Kelompok Umur dan Jenis Kelamin di Kabupaten Lombok Tengah, 2022
Table 3.1.2 Population by Age Groups and Sex in Lombok Tengah Regency, 2022

Kelompok Umur Age Groups	Jenis Kelamin/Sex		
	Laki-Laki Male	Perempuan Female	Jumlah Total
(1)	(2)	(3)	(4)
0–4	44 824	42 908	87 732
5–9	52 977	51 574	104 551
10–14	45 767	43 553	89 320
15–19	41 165	38 379	79 544
20–24	43 039	41 424	84 463
25–29	44 282	44 105	88 387
30–34	43 770	45 570	89 340
35–39	42 030	43 691	85 721
40–44	40 473	41 989	82 462
45–49	35 377	35 410	70 787
50–54	30 437	32 287	62 724
55–59	22 665	23 937	46 602
60–64	18 236	20 060	38 296
65–69	11 908	13 108	25 016
70–74	8 466	9 389	17 855
75+	6 993	7 889	14 882
Lombok Tengah	532 409	535 273	1 067 682

Catatan/Note: ...

Sumber/Source: Hasil Perapihan Umur dari Data Administratif dan SP2022 (September)/The Result of Smoothing Single Year of Age from Administrative Data and the 2022 Population Census (September)

3.2 KETENAGAKERJAAN EMPLOYMENT

Tabel 3.2.1 Jumlah Penduduk Berumur 15 Tahun Keatas Menurut Jenis Kegiatan Selama Seminggu yang Lalu dan Jenis Kelamin di Kabupaten Lombok Tengah, 2022
Population Aged 15 Years and Over by Type of Activity During The Previous Week and Sex in Lombok Tengah Regency, 2022

Kegiatan Utama <i>Main Activity</i>	Jenis Kelamin/Sex		
	Laki-Laki <i>Male</i>	Perempuan <i>Female</i>	Jumlah <i>Total</i>
(1)	(2)	(3)	(4)
I. Angkatan Kerja/<i>Economically Active</i>			
1. Bekerja/ <i>Working</i>	282 095	241 985	524 080
2. Pengangguran Terbuka/ <i>Unemployment</i>	14 097	2 247	16 344
II. Bukan Angkatan Kerja/<i>Economically Inactive</i>			
1. Sekolah/ <i>Attending School</i>	16 692	24 865	41 557
2. Mengurus Rumah Tangga/ <i>Housekeeping</i>	13 696	113 726	127 422
3. Lainnya/ <i>Others</i>	21 477	7 411	28 888
Jumlah/<i>Total</i>	348 057	390 234	738 291

Sumber/*Source*: BPS, Survei Angkatan Kerja Nasional (Sakernas) Agustus/BPS-Statistics Indonesia, August National Labor Force Survey

Tabel
Table 3.2.2

Penduduk Berumur 15 Tahun ke Atas Menurut Pendidikan Tertinggi yang Ditamatkan dan Jenis Kegiatan Selama Seminggu yang Lalu di Kabupaten Lombok Tengah, 2022
Population 15 Years of Age and Over by Educational Attainment and Type of Activity During the Previous Week in Lombok Tengah Regency, 2022

Pendidikan Tertinggi yang Ditamatkan ¹ Educational Attainment ¹	Angkatan Kerja/Economically Active			Persentase Bekerja terhadap Angkatan Kerja Percentage of Working to Economically Active
	Bekerja Working	Pengangguran ² Unemployment ²	Jumlah Angkatan Kerja Total of Economically Active	
(1)	(2)	(3)	(4)	(5)
0	288 679	3 903	292 582	98,67%
1	89 469	2 272	91 741	97,52%
2	100 385	8 270	108 655	92,39%
3	45 547	1 899	47 446	96,00%
Jumlah/Total	524 080	16 344	540 424	96,98%

Lanjutan Tabel/*Continued Table 3.2.2*

Pendidikan Tertinggi yang Ditamatkan ¹ <i>Educational Attainment ¹</i>	Bukan Angkatan Kerja <i>Not Economically Active</i>	Jumlah Total	Persentase Angkatan Kerja terhadap Penduduk Usia Kerja <i>Percentage of Economically Active to Working Age Population</i>
(1)	(6)	(7)	(8)
0	105 709	398 291	73,46%
1	50 345	142 086	64,57%
2	38 471	147 126	73,85%
3	3 342	50 788	93,42%
Jumlah/Total	197 867	738 291	73,20%

Catatan/Note: ¹ 0. ≤ Sekolah Dasar (SD)/≤ *Primary School*
 1. Sekolah Menengah Pertama/*Junior High School*
 2. Sekolah Menengah Atas/*Senior High School*
 3. Perguruan Tinggi/*Collage*
² 1. Mencari pekerjaan/*Looking for work*
 2. Mempersiapkan usaha/*Establishing a new business/firm*
 3. Merasa tidak mungkin mendapat pekerjaan/*Hopeless of job*
 4. Sudah punya pekerjaan tetapi belum mulai bekerja/*Have a job in future start*

Sumber/Source: BPS, Survei Angkatan Kerja Nasional (Sakernas) Agustus/BPS-Statistics Indonesia, August National Labor Force Survey

Tabel
Table 3.2.3**Penduduk Berumur 15 Tahun Ke Atas yang Bekerja Selama Seminggu yang Lalu Menurut Status Pekerjaan Utama dan Jenis Kelamin di Kabupaten Lombok Tengah, 2022*****Population 15 Years of Age and Over who Worked During The Previous Week by Main Employment Status and Sex in Lombok Tengah Regency, 2022***

Status Pekerjaan Utama Main Employment Status	Laki-Laki Male	Perempuan Female	Jumlah Total
(1)	(2)	(3)	(4)
Berusaha sendiri <i>Own account worker</i>	54 193	67 398	121 591
Berusaha dibantu buruh tidak tetap/buruh tidak dibayar <i>Employer assisted by temporary worker/unpaid worker</i>	88 299	25 381	113 680
Berusaha dibantu buruh tetap/buruh dibayar <i>Employer assisted by permanent worker/paid worker</i>	4 612	1 970	6 582
Buruh/Karyawan/Pegawai/ <i>Employee</i>	51 324	33 248	84 572
Pekerja bebas <i>Casual worker</i>	62 809	34 179	96 988
Pekerja keluarga/tak dibayar <i>Family worker/unpaid worker</i>	20 858	79 809	100 667
Jumlah/Total	282 095	241 985	524 080

Sumber/Source: BPS, Survei Angkatan Kerja Nasional (Sakernas) Agustus/BPS-Statistics Indonesia, August National Labor Force Survey

SOSIAL dan KESEJAHTERAAN RAKYAT

SOCIAL and WELFARE

Angka Partisipasi Murni

98,55

SD/ sederajat

81,08

SMP/ sederajat

60,71

SMA/ sederajat



PENJELASAN TEKNIS**TECHNICAL NOTES**

1. **Jalur Pendidikan di Indonesia** terdiri atas 1) pendidikan formal, 2) pendidikan nonformal, dan 3) pendidikan informal yang ketiganya dapat saling melengkapi dan memperkaya (Undang-Undang No. 20 Tahun 2013 tentang Sistem Pendidikan Nasional).
2. **Jenjang Pendidikan Formal** terdiri atas pendidikan dasar, pendidikan menengah, dan pendidikan tinggi. Jenis pendidikan yang diajarkan mencakup pendidikan umum, kejuruan, akademik, profesi, vokasi, keagamaan, dan khusus.
 - a. **Pendidikan Dasar** berbentuk Sekolah Dasar (SD) dan Madrasah Ibtidaiyah (MI) atau bentuk lain yang sederajat serta Sekolah Menengah Pertama (SMP) dan Madrasah Tsanawiyah (MTs), atau bentuk lain yang sederajat.
 - b. **Pendidikan Menengah** berbentuk Sekolah Menengah Atas (SMA), Madrasah Aliyah (MA), Sekolah Menengah Kejuruan (SMK), dan Madrasah Aliyah Kejuruan (MAK), atau bentuk lain yang sederajat.
 - c. **Pendidikan Tinggi** merupakan jenjang pendidikan setelah pendidikan menengah yang mencakup program pendidikan diploma, sarjana, magister, spesialis, dan doktor yang diselenggarakan oleh

1. **The Education System in Indonesia** consists of 1) a formal education, 2) non-formal education, and 3) informal education that all three can be complementary and enriching (Law No. 20 Year 2013 about The National Education System).
2. **The Formal Education Level** consists of primary education, secondary education, and high education. The kind of education that taught consists of general education, vocational, academic, professional, religious, and specific education.
 - a. **The Primary Education** consists of Elementary School and Islamic Elementary School or other equivalent forms and Junior High School and MTs, or other equivalent forms.
 - b. **The Secondary Education** consists of the senior high school, MA, Vocational School, and Vocational Madrasah Aliyah, or other equivalent forms.
 - c. **The High Education** consists of the education level after the secondary education that consists of diplomas, bachelor, master, specialist, and doctoral degrees that are held by the college. The colleges can be academy, polytechnic, high school, institute, or university.
nulla facilisi.

perguruan tinggi. Perguruan tinggi dapat berbentuk akademi, politeknik, sekolah tinggi, institut, atau universitas.

3. **Rumah Sakit** adalah tempat pemeriksaan dan perawatan kesehatan, biasanya berada di bawah pengawasan dokter/tenaga medis, yang melayani penderita yang sakit untuk berobat rawat jalan atau rawat inap.
 4. **Rumah Sakit Bersalin** adalah rumah sakit khusus untuk persalinan, dilengkapi pelayanan spesialis pemeriksaan kehamilan, persalinan, rawat inap dan rawat jalan ibu dan anak yang berada di bawah pengawasan dokter spesialis kandungan.
 5. **Rumah Bersalin** adalah sarana pelayanan kesehatan dengan izin sebagai rumah bersalin, dilengkapi pelayanan pemeriksaan kehamilan, persalinan serta pemeriksaan ibu dan anak yang berada di bawah pengawasan bidan senior.
 6. **Poliklinik** adalah sarana kesehatan yang dipakai untuk pelayanan berobat jalan, biasanya berada di bawah pengawasan dokter/tenaga medis.
 7. **Puskesmas (Pusat Kesehatan Masyarakat)** adalah unit pelaksana teknis dinas kesehatan kabupaten/ kota yang mempunyai fungsi utama sebagai penyelenggara pelayanan kesehatan tingkat pertama.
3. **Hospital** is a place for health check, usually controlled/supervised by doctors/medical personnel to serve the ill patients to get outpatient or inpatient treatment services.
 4. **Maternity Hospital** is a specialized hospital for childbirth, has specialist inspection service to pregnancy, childbirth, hospitalization and outpatient for mothers and children that is under.
 5. **Maternity House** is health care facility with a license as a maternity house, equipped with prenatal care, childbirth and examination of mothers and children which is under the supervision of a senior midwife.
 6. **Polyclinic** is a health facility in which to get outpatient services, usually under the control of doctor/medical personnel.
 7. **Public Health Center** is technical implementation unit of regency health department that have the primary function as a first-level health care providers.

Wilayah kerja puskesmas maksimal adalah satu kecamatan dan untuk dapat menjangkau wilayah kerjanya, puskesmas mempunyai jaringan pelayanan yang meliputi unit Puskesmas Pembantu (Pustu), unit Puskesmas Keliling (Puskel), dan unit bidan desa/komunitas (Peraturan Menteri Kesehatan RI No. 75 Tahun 2014 Tentang Pusat Kesehatan Masyarakat).

8. **Apotek** adalah suatu tempat tertentu yang digunakan untuk melakukan pekerjaan kefarmasian, dan penyaluran/penjualan obat atau bahan farmasi dan perbekalan kesehatan lainnya kepada masyarakat yang dikelola oleh tenaga apoteker (Peraturan Menteri Kesehatan RI No. 1332 Tahun 2002 Tentang Perubahan Atas Peraturan Menteri Kesehatan RI No. 922/MENKES/PER/X/1993 Tentang Ketentuan dan Tata Cara Pemberian Izin Apotek).
9. **Bencana Alam** adalah peristiwa atau serangkaian peristiwa yang mengancam dan mengganggu kehidupan/penghidupan masyarakat yang disebabkan oleh faktor alam antara lain berupa gempa bumi, tsunami, gunung meletus, banjir, kekeringan, angin topan, dan tanah longsor sehingga mengakibatkan kerugian materi maupun non-materi.

The working area standard of public health center is one district and to reach their working areas, public health centers have a service network covering subsidiary of public health center, mobile public health center units, and midwife units (Regulation of the Minister of Health of Indonesia Number 75 Year 2014 about Public Health Center).

8. **Pharmacy** is a specific place that is used for pharmaceutical jobs, and distribution/sale of drugs/ pharmaceuticals and other medical supplies to people that are administered by trained pharmacist (Regulation of the Minister of Health of Indonesia Number 1332 Year 2002 about the Changes of Regulation of the Minister of Health of Indonesia Number 922/MENKES/PER/X/1993 about Pro-vision and Procedures for Administration of Licensed Pharmacies).
9. **Natural Disaster** is an event or series of events that threaten and disrupt the lives and livelihoods caused by natural factors such as: earthquake, tsunami, volcanic eruption, flood, flash flood, drought, typhoon/cyclone, and landslide so it can lead to result in loss of material and non-material.

10. Untuk **mengukur kemiskinan**, BPS menggunakan konsep kemampuan memenuhi kebutuhan dasar (basic needs approach). Dengan pendekatan ini, kemiskinan dipandang sebagai ketidakmampuan dari sisi ekonomi untuk memenuhi kebutuhan dasar makanan dan bukan makanan yang diukur dari sisi pengeluaran. Metode yang digunakan adalah menghitung Garis Kemiskinan (GK), yang terdiri dari dua komponen yaitu Garis Kemiskinan Makanan (GKM) dan Garis Kemiskinan Non-Makanan (GKNM). Penghitungan Garis Kemiskinan dilakukan secara terpisah untuk daerah perkotaan dan perdesaan.
 11. **Penduduk miskin** adalah penduduk yang memiliki rata-rata pengeluaran per kapita per bulan di bawah Garis Kemiskinan.
 12. **Garis Kemiskinan Makanan (GKM)** merupakan nilai pengeluaran kebutuhan minimum makanan yang disetarakan dengan 2.100 kkalori per kapita per hari. Garis Kemiskinan Non-Makanan (GKNM) adalah kebutuhan minimum untuk perumahan, sandang, pendidikan, kesehatan, dan kebutuhan dasar lainnya.
 13. **Ukuran Kemiskinan**
 - a. **Head Count Index (HCI-P0)** adalah persentase penduduk miskin yang berada di bawah Garis Kemiskinan (GK).
10. **To measure poverty**, BPS-Statistics Indonesia has used the concept of basic needs approach. Therefore, poverty is viewed as economic inability to fulfill food and non-food basic needs which are measured by consumption/expenditure. The method used is calculating poverty line, which consists of two components that are Food Poverty Line (FPL) and Non-Food Poverty Line (NFPL). The poverty line was calculated separately for urban and rural areas.
 11. A person whose expenditure per capita per month is below the poverty line is considered to be poor.
 12. **The Food Poverty Line** refers to the daily minimum requirement of 2,100 kcal per capita per day. The Non-Food Poverty Line refers to the minimum requirement for household necessities for clothing, education, health, and other basic individual needs.
 13. **Poverty Measures**
 - a. **Head Count Index (HCI-P0)** simply measures the percentage of the population that is counted as poor, often denoted by P0.

- b. **Indeks Kedalaman Kemiskinan (Poverty Gap Index-P1)** merupakan ukuran rata-rata kesenjangan pengeluaran masing-masing penduduk miskin terhadap garis kemiskinan. Semakin tinggi nilai indeks, semakin jauh rata-rata pengeluaran penduduk dari garis kemiskinan.
- c. **Indeks Keparahan Kemiskinan (Poverty Severity Index-P2)** memberikan gambaran mengenai penyebaran pengeluaran di antara penduduk miskin. Semakin tinggi nilai indeks, semakin tinggi ketimpangan pengeluaran di antara penduduk miskin.
- b. ***Poverty Gap Index-P1** measures the extent to which individuals fall below the poverty line (the poverty gaps) as a proportion of the poverty line. Higher value of the index shows that the gap between average expenditure of the poor and the poverty line is wider.*
- c. ***Poverty Severity Index-P2** describes inequality among the poor. This is simply a weighted sum of poverty gaps (as a proportion of the poverty line), where the weights are the proportionate poverty gaps themselves. Hence, by squaring the poverty gap index, the measure implicitly puts more weight on observations that fall well below the poverty line. Higher value of the index shows that inequality among the poor is higher.*

ULASAN**Pendidikan**

Berdasarkan hasil Survei Sosial Ekonomi Nasional Bulan Maret 2022 Angka Partisipasi Murni tertinggi adalah Angka Partisipasi Murni pada jenjang pendidikan Sekolah dasar yang mencapai 97,01 persen. Dengan kata lain 97 persen anak usia sekolah dasar mengikuti pendidikan sekolah dasar. Adapun angka partisipasi murni untuk SLTP dan SLTA masing-masing adalah sebesar 82,37 persen dan 59,92 persen.

Untuk memenuhi kebutuhan pendidikan pemerintah Kabupaten Lombok Tengah membangun fasilitas gedung sekolah dari TK hingga SLTA. Pada tahun 2022 terdapat 930 SD dan MI, 493 gedung SLTP dan MTS serta 323 SMU, MA dan SMK.

Kesehatan

Salah Satu indikator kualitas manusia adalah akses terhadap pelayanan kesehatan. Pelayanan Kesehatan di Kabupaten Lombok Tengah terus ditingkatkan dari tahun ke tahun pada tahun 2022 terdapat 173 fasilitas pelayanan kesehatan yang terdiri dari 4 Rumah Sakit, 28 Puskesmas, 18 klinik dan 123 Polindes yang tersebar di 12 Kecamatan. Selain 173 sarana kesehatan tersebut, pelayanan langsung ke masyarakat juga dilakukan melalui Posyandu. Pada tahun 2022 terdapat 1.697 posyandu di yang tersebar di seluruh wilayah Kabupaten Lombok Tengah.

DESCRIPTION**Education**

Based on the results of the National Socio-Economic Survey in March 2022, the highest Pure Participation Rate is the Pure Participation Rate at elementary school education level which reaches 97.01 percent. In other words, 97 percent of elementary school-age children attend elementary school education. The pure participation rate for junior high school and high school is 82.37 percent and 59.92 percent, respectively.

To meet the education needs of the Lombok Tengah Regency government, it is building school facilities from kindergarten to high school. In 2020 there were 930 primary schools and MI, 465 junior high schools and MTS buildings and 304 high schools, MA and vocation.

Health

One indicator of human quality is access to health services. Health Services in Lombok Tengah Regency continue to be improved from year to year in 2022 there are 173 health care facilities consisting of 4 hospitals, 28 health centers, 18 clinics and 123 polindes that are spread in 12 subdistricts. In addition to the 173 health facilities, direct services to the community are also carried out through Posyandu. In 2022 there are 1,697 posyandu in all areas of Lombok Tengah Regency.

Selain sarana kesehatan yang memadai, ketersediaan tenaga kesehatan juga merupakan suatu hal yang mutlak diperlukan untuk menjamin pelayanan kesehatan yang baik bagi masyarakat. Pada tahun 2022 total tenaga kesehatan yang ditugaskan adalah 86 dokter, 1.192 perawat, 892 bidan, 107 tenaga farmasi dan 121 ahli gizi.

In addition to adequate health facilities, the availability of health workers is also an essential thing to ensure good health services for the community. By 2022 the total number of medical personnel assigned is 86 doctor, 1,192 nurses, 892 midwives, 107 pharmaceutical workers and 121 nutritionist.

<https://lomboktengahkab.bps.go.id>

<https://lomboktengahkab.bps.go.id>

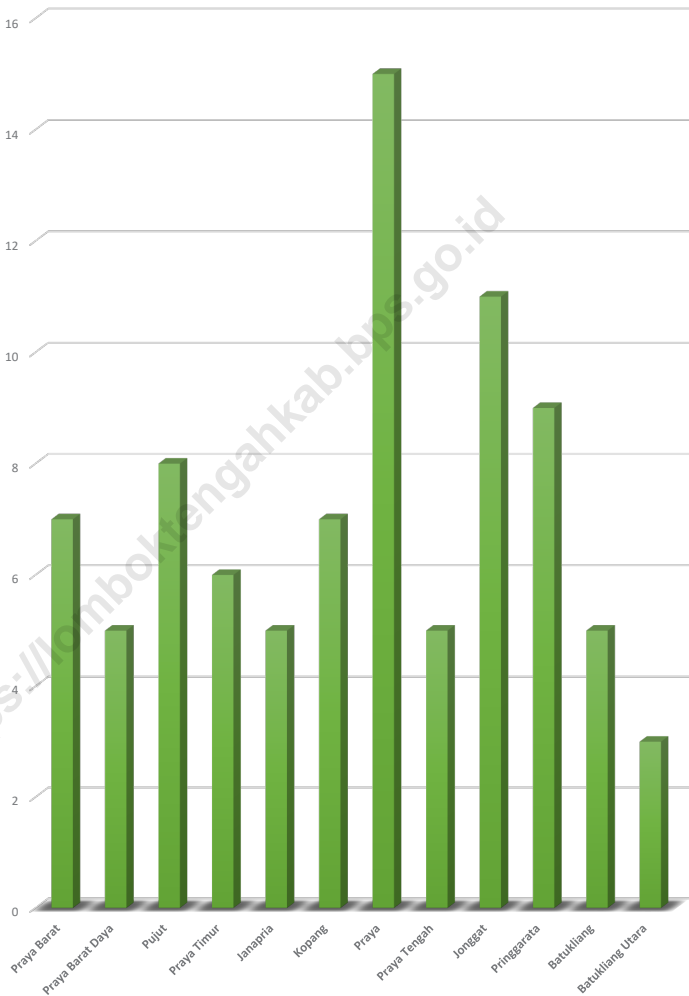
Gambar 4.1
Figures

Jumlah Sekolah Menurut Kecamatan, 2020/2022
Number of Schools by Subdistrict, 2020/2022



Sumber/Source : Kementerian Pendidikan dan Kebudayaan/Ministry of Educations and Culture

Gambar 4.2 Jumlah Bidan Menurut Kecamatan, 2020
Figures *Number of midwife by Subdistricts, 2020*



Sumber/Source : Dinas Kesehatan Kabupaten Lombok Tengah/Health Service Office of Lombok Tengah Regency
 Catatan : Jumlah per kecamatan adalah jumlah dokter yang ada pada puskesmas di kecamatan

<https://lomboktengahkab.bps.go.id>

4.1 PENDIDIKAN EDUCATION

Tabel 4.1.1 Jumlah Sekolah, Guru, dan Murid Taman Kanak-Kanak (TK) di Bawah Kementerian Pendidikan dan Kebudayaan Menurut Kecamatan, 2021/2022 dan 2022/2023
Number of Schools, Teachers, and Pupils in Kindergarten Under The Ministry of Education and Culture by Subdistrict, 2021/2022 and 2022/2023

Kecamatan Subdistrict	Sekolah/Schools					
	Negeri Public		Swasta Private		Jumlah Total	
	2021/2022	2022/2023	2021/2022	2022/2023	2021/2022	2022/2023
(1)	(2)	(3)	(4)	(5)	(6)	(7)
Praya Barat	-	-	29	32	29	32
Praya Barat Daya	-	-	12	14	12	14
Pujut	1	1	38	42	39	43
Praya Timur	1	1	28	28	29	29
Janapria	1	1	27	28	28	29
Kopang	1	1	23	24	24	25
Praya	1	1	63	64	64	65
Praya Tengah	-	-	29	32	29	32
Jonggat	1	1	33	33	34	34
Pringgarata	1	1	19	20	20	21
Batukliang	1	1	22	22	23	23
Batukliang Utara	-	-	22	23	22	23
Lombok Tengah	8	8	345	362	353	370

Lanjutan Tabel/Continued Table 4.1.1

Kecamatan Subdistrict	Guru/Teachers					
	Negeri Public		Swasta Private		Jumlah Total	
	2021/2022	2022/2023	2021/2022	2022/2023	2021/2022	2022/2023
(1)	(2)	(3)	(4)	(5)	(6)	(7)
Praya Barat	-	-	109	113	109	113
Praya Barat Daya	-	-	39	49	39	49
Pujut	9	8	168	184	177	192
Praya Timur	6	6	103	105	109	111
Janapria	5	6	115	130	120	136
Kopang	10	7	102	110	112	117
Praya	8	9	287	288	295	297
Praya Tengah	-	-	118	137	118	137
Jonggat	9	7	136	142	145	149
Pringgarata	4	4	80	84	84	88
Batukliang	7	7	81	84	88	91
Batukliang Utara	-	-	77	82	77	82
Lombok Tengah	58	54	1 415	1508	1 473	1562

Lanjutan Tabel/*Continued Table 4.1.1*

Kecamatan <i>Subdistrict</i>	Murid/ Pupils					
	Negeri <i>Public</i>		Swasta <i>Private</i>		Jumlah <i>Total</i>	
	2021/2022	2022/2023	2021/2022	2022/2023	2021/2022	2022/2023
(1)	(2)	(3)	(4)	(5)	(6)	(7)
Praya Barat	-	-	1 402	1721	1 402	1721
Praya Barat Daya	-	-	493	651	493	651
Pujut	94	98	2 145	2345	2 239	2443
Praya Timur	45	47	1 383	1385	1 428	1432
Janapria	67	68	1 545	1640	1 612	1708
Kopang	75	84	1 237	1281	1 312	1365
Praya	120	113	2 963	3033	3 083	3146
Praya Tengah	-	-	1 350	1477	1 350	1477
Jonggat	94	87	1 653	1700	1 747	1787
Pringgarata	58	59	920	959	978	1018
Batukliang	63	53	857	865	920	918
Batukliang Utara	-	-	930	1064	930	1064
Lombok Tengah	616	609	16 878	18121	17 494	18730

Catatan/Note: Jumlah guru termasuk kepala sekolah dan guru/*The total of teachers including headmaster and teacher*
 Sumber/Source: Kementerian Pendidikan, Kebudayaan, Riset, dan Teknologi, Sistem Data Pokok Pendidikan, data semester ganjil laporan sampai dengan 30 November 2022/*Ministry of Education, Culture, Research, and Technology, Basic Education Data System, odd semester report data up to 30 November 2022*

Tabel
Table 4.1.2

Jumlah Sekolah, Guru, dan Murid Raudatul Athfal (RA) di Bawah Kementerian Agama Menurut Kecamatan di Kabupaten Lombok Tengah, 2021/2022 dan 2022/2023
Number of Schools, Teachers, and Pupils in Raudatul Athfal (RA) Under The Ministry of Religious Affairs by Subdistrict in Lombok Tengah Regency, 2021/2022 and 2022/2023

Kecamatan Subdistrict	Sekolah/Schools		Guru/Teachers		Murid/Pupils	
	2021/2022	2022/2023	2021/2022	2022/2023	2021/2022	2022/2023
(1)	(2)	(3)	(4)	(5)	(6)	(7)
Praya Barat	20	23	74	123	713	1 006
Praya Barat Daya	9	10	50	47	401	428
Pujut	27	10	128	40	1 135	584
Praya Timur	20	28	108	131	885	1 217
Janapria	17	27	96	123	809	1 184
Kopang	20	20	103	71	896	742
Praya	23	21	128	97	940	969
Praya Tengah	19	20	99	101	905	943
Jonggat	10	18	46	85	553	862
Pringgarata	21	21	90	91	992	963
Batukliang	27	20	129	94	1 174	895
Batukliang Utara	11	13	56	59	427	555
Lombok Tengah	234	239	1 124	1 071	9 910	10 361

Catatan/ Note " Kementerian Agama, EMIS, data semester ganjil/ Ministry of Religious Affairs, EMIS, odd semester "

Sumber/Source "2019/2020 - Kementerian Agama, EMIS, data semester ganjil laporan sampai dengan 15 Maret 2020/ Ministry of Religious Affairs, EMIS, odd semester report data up to March 15th, 2020 "
 "2020/2022 - Kementerian Agama, EMIS, data semester ganjil/ Ministry of Religious Affairs, EMIS, odd semester "

Tabel
Table 4.1.3

**Jumlah Sekolah, Guru, dan Murid Sekolah Dasar (SD)
di Bawah Kementerian Pendidikan dan Kebudayaan
Menurut Kecamatan, 2021/2022 dan 2022/2023**
*Number of Schools, Teachers, and Pupils in Primary Schools
Under The Ministry of Education and Culture by Subdistrict,
2021/2022 and 2022/2023*

Kecamatan Subdistrict	Sekolah/Schools					
	Negeri Public		Swasta Private		Jumlah Total	
	2021/2022	2022/2023	2021/2022	2022/2023	2021/2022	2022/2023
(1)	(2)	(3)	(4)	(5)	(6)	(7)
Praya Barat	47	47	7	9	54	56
Praya Barat Daya	41	41	4	4	45	45
Pujut	72	72	5	5	77	77
Praya Timur	40	40	-	-	40	40
Janapria	50	50	1	4	51	54
Kopang	47	47	2	3	49	50
Praya	59	59	10	10	69	69
Praya Tengah	35	35	-	-	35	35
Jonggat	61	61	1	1	62	62
Pringgarata	45	45	3	3	48	48
Batukliang	45	45	2	3	47	48
Batukliang Utara	33	33	5	5	38	38
Lombok Tengah	575	575	40	47	615	622

Lanjutan Tabel/Continued Table 4.1.3

Kecamatan Subdistrict	Guru/Teachers					
	Negeri Public		Swasta Private		Jumlah Total	
	2021/2022	2022/2023	2021/2022	2022/2023	2021/2022	2022/2023
(1)	(2)	(3)	(4)	(5)	(6)	(7)
Praya Barat	471	514	54	65	525	579
Praya Barat Daya	401	421	19	29	420	450
Pujut	816	873	28	30	844	903
Praya Timur	431	485	-	-	431	485
Janapria	472	530	6	14	478	544
Kopang	422	483	15	14	437	497
Praya	576	664	98	121	674	785
Praya Tengah	334	366	-	-	334	366
Jonggat	629	669	11	9	640	678
Pringgarata	416	466	16	17	432	483
Batukliang	414	467	14	14	428	481
Batukliang Utara	306	344	34	36	340	380
Lombok Tengah	5 688	6 282	295	349	5 983	6 631

Lanjutan Tabel/*Continued Table* 4.1.3

Kecamatan Subdistrict	Murid/Pupils					
	Negeri Public		Swasta Private		Jumlah Total	
	2021/2022	2022/2023	2021/2022	2022/2023	2021/2022	2022/2023
(1)	(2)	(3)	(4)	(5)	(6)	(7)
Praya Barat	7 159	7 104	528	634	7 687	7 738
Praya Barat Daya	3 457	3 341	227	272	3 684	3 613
Pujut	10 754	10 831	283	291	11 037	11 122
Praya Timur	6 019	5 885	-	-	6 019	5 885
Janapria	7 583	7 386	42	148	7 625	7 534
Kopang	7 780	7 847	135	165	7 915	8 012
Praya	10 541	10 215	1 743	1 774	12 284	11 989
Praya Tengah	5 178	5 151	-	-	5 178	5 151
Jonggat	9 568	9 375	219	238	9 787	9 613
Pringgarata	7 273	7 119	172	183	7 445	7 302
Batukliang	7 620	7 720	124	140	7 744	7 860
Batukliang Utara	4 858	4 851	417	465	5 275	5 316
Lombok Tengah	87 790	86 825	3 890	4 310	91 680	91 135

Catatan/Note: ¹ Jumlah guru termasuk kepala sekolah dan guru/*The total of teachers including headmaster and teacher*

Sumber/Source: Kementerian Pendidikan dan Kebudayaan, Data Semester Ganjil/*Ministry of Educations and Culture, Odd Semester Data*

Tabel
Table 4.1.4**Jumlah Sekolah, Guru, dan Murid Madrasah Ibtidaiyah (MI) di Bawah Kementerian Agama Menurut Kecamatan di Kabupaten Lombok Tengah, 2021/2022 dan 2022/2023****Number of Schools, Teachers, and Pupils in Madrasah Ibtidaiyah (MI) Under The Ministry of Religious Affairs by Subdistrict in Lombok Tengah Regency, 2021/2022 and 2022/2023**

Kecamatan Subdistrict	Sekolah/Schools					
	Negeri Public		Swasta Private		Jumlah Total	
	2021/2022	2022/2023	2021/2022	2022/2023	2021/2022	2022/2023
(1)	(2)	(3)	(4)	(5)	(6)	(7)
Praya Barat	-	1	26	27	26	28
Praya Barat Daya	-	-	33	33	33	33
Pujut	-	1	36	14	36	15
Praya Timur	-	-	25	22	25	22
Janapria	-	-	23	36	23	36
Kopang	-	-	26	26	26	26
Praya	1	-	27	25	28	25
Praya Tengah	1	1	31	31	32	32
Jonggat	1	-	14	26	15	26
Pringgarata	-	-	17	17	17	17
Batukliang	-	-	22	26	22	26
Batukliang Utara	1	1	19	20	20	21
Lombok Tengah	4	4	300	304	304	308

Lanjutan Tabel/*Continued Table* 4.1.4

Kecamatan <i>Subdistrict</i>	Guru/Teachers					
	Negeri <i>Public</i>		Swasta <i>Private</i>		Jumlah <i>Total</i>	
	2021/2022	2022/2023	2021/2022	2022/2023	2021/2022	2022/2023
(1)	(2)	(3)	(4)	(5)	(6)	(7)
Praya Barat	-	56	294	313	294	369
Praya Barat Daya	-	-	450	409	450	409
Pujut	-	26	441	149	441	175
Praya Timur	-	-	311	264	311	264
Janapria	-	-	272	441	272	441
Kopang	-	-	313	276	313	276
Praya	54	-	326	301	380	301
Praya Tengah	32	34	378	382	410	416
Jonggat	24	-	168	282	192	282
Pringgarata	-	-	232	221	232	221
Batukliang	-	-	288	290	288	290
Batukliang Utara	24	20	251	251	275	271
Lombok Tengah	134	136	3 741	3 596	3 875	3 732

Lanjutan Tabel/Continued Table 4.1.4

Kecamatan Subdistrict	Murid/Pupils					
	Negeri Public		Swasta Private		Jumlah Total	
	2021/2022	2022/2023	2021/2022	2022/2023	2021/2022	2022/2023
(1)	(2)	(3)	(4)	(5)	(6)	(7)
Praya Barat	-	909	2 355	3 014	2 355	3 923
Praya Barat Daya	-	-	3 353	3 335	3 353	3 335
Pujut	-	377	3 567	1 836	3 567	2 213
Praya Timur	-	-	2 650	2 714	2 650	2 714
Janapria	-	-	2 766	3 700	2 766	3 700
Kopang	-	-	2 842	2 348	2 842	2 348
Praya	869	-	2 946	2 630	3 815	2 630
Praya Tengah	264	292	3 177	3 312	3 441	3 604
Jonggat	362	-	1 749	2 743	2 111	2 743
Pringgarata	-	-	2 018	2 083	2 018	2 083
Batukliang	-	-	2 666	2 730	2 666	2 730
Batukliang Utara	319	329	1 818	1 911	2 137	2 240
Lombok Tengah	1 814	1 907	31 933	32 356	33 747	34 263

Catatan/ Note " Kementerian Agama, EMIS, data semester ganjil/ Ministry of Religious Affairs, EMIS, odd semester "

Sumber/Source "2019/2020 - Kementerian Agama, EMIS, data semester ganjillaporan sampai dengan 15 Maret 2020/ Ministry of Religious Affairs, EMIS, odd semester report data up to March 15th, 2020 "
 "2020/2022 - Kementerian Agama, EMIS, data semester ganjil/ Ministry of Religious Affairs, EMIS, odd semester "

Tabel
Table 4.1.5**Jumlah Sekolah, Guru, dan Murid Sekolah Menengah Pertama (SMP) di Bawah Kementerian Pendidikan dan Kebudayaan Menurut Kecamatan, 2021/2022 dan 2022/2023****Number of Schools, Teachers, and Pupils in Junior High Schools Under The Ministry of Education and Culture by Subdistrict, 2021/2022 and 2022/2023**

Kecamatan Subdistrict	Sekolah/Schools					
	Negeri Public		Swasta Private		Jumlah Total	
	2021/2022	2022/2023	2021/2022	2022/2023	2021/2022	2022/2023
(1)	(2)	(3)	(4)	(5)	(6)	(7)
Praya Barat	10	10	8	8	18	18
Praya Barat Daya	7	7	6	6	13	13
Pujut	15	15	9	8	24	23
Praya Timur	10	10	5	6	15	16
Janapria	6	6	8	10	14	16
Kopang	6	6	10	10	16	16
Praya	7	6	21	22	28	28
Praya Tengah	4	4	1	2	5	6
Jonggat	6	6	9	11	15	17
Pringgarata	4	4	7	9	11	13
Batukliang	7	7	11	12	18	19
Batukliang Utara	7	7	8	11	15	18
Lombok Tengah	89	88	103	115	192	203

Lanjutan Tabel/Continued Table 4.1.5

Kecamatan Subdistrict	Guru/Teachers					
	Negeri Public		Swasta Private		Jumlah Total	
	2021/2022	2022/2023	2021/2022	2022/2023	2021/2022	2022/2023
(1)	(2)	(3)	(4)	(5)	(6)	(7)
Praya Barat	197	184	73	76	270	260
Praya Barat Daya	100	103	42	50	142	153
Pujut	329	329	73	63	402	392
Praya Timur	235	211	45	46	280	257
Janapria	131	130	72	98	203	228
Kopang	155	146	72	76	227	222
Praya	188	181	216	217	404	398
Praya Tengah	77	69	4	5	81	74
Jonggat	156	135	75	84	231	219
Pringgarata	82	83	52	79	134	162
Batukliang	153	155	79	103	232	258
Batukliang Utara	111	101	63	78	174	179
Lombok Tengah	1 914	1 827	866	975	2 780	2 802

Lanjutan Tabel/*Continued Table 4.1.5*

Kecamatan <i>Subdistrict</i>	Murid/ <i>Pupils</i>					
	Negeri <i>Public</i>		Swasta <i>Private</i>		Jumlah <i>Total</i>	
	2021/2022	2022/2023	2021/2022	2022/2023	2021/2022	2022/2023
(1)	(2)	(3)	(4)	(5)	(6)	(7)
Praya Barat	1 114	1 037	578	587	1 692	1 624
Praya Barat Daya	377	331	277	350	654	681
Pujut	2 739	2 621	514	507	3 253	3 128
Praya Timur	1 695	1 662	420	394	2 115	2 056
Janapria	1 091	1 071	482	541	1 573	1 612
Kopang	1 973	1 975	767	844	2 740	2 819
Praya	2 349	2 380	2 773	2 765	5 122	5 145
Praya Tengah	560	547	18	54	578	601
Jonggat	1 498	1 487	1 578	1 711	3 076	3 198
Pringgarata	1 086	1 043	414	571	1 500	1 614
Batukliang	1 577	1 542	1 074	1 117	2 651	2 659
Batukliang Utara	817	858	429	497	1 246	1 355
Lombok Tengah	16 876	16 554	9 324	9 938	26 200	26 492

Catatan/*Note*: ¹ Jumlah guru termasuk kepala sekolah dan guru/*The total of teachers including headmaster and teacher*

Sumber/*Source*: Kementerian Pendidikan dan Kebudayaan, Data Semester Ganjil/*Ministry of Educations and Culture, Odd Semester Data*

Tabel
Table 4.1.6**Jumlah Sekolah, Guru, dan Murid Madrasah Tsanawiyah (MTs) di Bawah Kementerian Agama Menurut Kecamatan di Kabupaten Lombok Tengah, 2021/2022 dan 2022/2023****Number of Schools, Teachers, and Pupils in Madrasah Tsanawiyah (MTs) Under The Ministry of Religious Affairs by Subdistrict in Lombok Tengah Regency, 2021/2022 and 2022/2023**

Kecamatan Subdistrict	Sekolah/Schools					
	Negeri Public		Swasta Private		Jumlah Total	
	2021/2022	2022/2023	2021/2022	2022/2023	2021/2022	2022/2023
(1)	(2)	(3)	(4)	(5)	(6)	(7)
Praya Barat	-	1	20	25	20	26
Praya Barat Daya	-	-	26	26	26	26
Pujut	1	1	28	17	29	18
Praya Timur	-	-	24	22	24	22
Janapria	1	1	27	28	28	29
Kopang	-	-	23	20	23	20
Praya	1	-	25	25	26	25
Praya Tengah	2	2	28	28	30	30
Jonggat	1	1	16	27	17	28
Pringgarata	-	-	22	22	22	22
Batukliang	-	-	22	23	22	23
Batukliang Utara	-	-	21	21	21	21
Lombok Tengah	6	6	282	284	288	290

Lanjutan Tabel/*Continued Table 4.1.6*

Kecamatan Subdistrict	Guru/Teachers					
	Negeri Public		Swasta Private		Jumlah Total	
	2021/2022	2022/2023	2021/2022	2022/2023	2021/2022	2022/2023
(1)	(2)	(3)	(4)	(5)	(6)	(7)
Praya Barat	-	27	341	465	341	492
Praya Barat Daya	-	-	402	367	402	367
Pujut	41	62	402	263	443	325
Praya Timur	-	-	327	311	327	311
Janapria	49	43	428	366	477	409
Kopang	-	-	364	322	364	322
Praya	27	-	499	291	526	291
Praya Tengah	138	137	395	386	533	523
Jonggat	74	46	276	393	350	439
Pringgarata	-	-	425	406	425	406
Batukliang	-	-	345	356	345	356
Batukliang Utara	-	-	279	252	279	252
Lombok Tengah	329	315	4 483	4 178	4 812	4 493

Lanjutan Tabel/Continued Table 4.1.6

Kecamatan Subdistrict	Murid/Pupils					
	Negeri Public		Swasta Private		Jumlah Total	
	2021/2022	2022/2023	2021/2022	2022/2023	2021/2022	2022/2023
(1)	(2)	(3)	(4)	(5)	(6)	(7)
Praya Barat	-	32	1 671	3 666	1 671	3 698
Praya Barat Daya	-	-	1 977	1 933	1 977	1 933
Pujut	256	721	2 086	1 628	2 342	2 349
Praya Timur	-	-	1 842	1 716	1 842	1 716
Janapria	382	233	2 495	1 979	2 877	2 212
Kopang	-	-	2 608	1 550	2 608	1 550
Praya	57	-	3 391	1 778	3 448	1 778
Praya Tengah	1 437	1 453	2 284	2 247	3 721	3 700
Jonggat	658	380	1 673	2 500	2 331	2 880
Pringgarata	-	-	2 720	2 937	2 720	2 937
Batukliang	-	-	1 578	2 609	1 578	2 609
Batukliang Utara	-	-	1 346	1 453	1 346	1 453
Lombok Tengah	2 790	2 819	25 671	25 996	28 461	28 815

Catatan/Note " Kementerian Agama, EMIS, data semester ganjil/ Ministry of Religious Affairs, EMIS, odd semester "

Sumber/ Source "2019/2020 - Kementerian Agama, EMIS, data semester ganjil/laporan sampai dengan 15 Maret 2020/ Ministry of Religious Affairs, EMIS, odd semester report data up to March 15th, 2020 "
 "2020/2022 - Kementerian Agama, EMIS, data semester ganjil/ Ministry of Religious Affairs, EMIS, odd semester "

Tabel
Table 4.1.7

Jumlah Sekolah, Guru, dan Murid Sekolah Menengah Atas (SMA) di Bawah Kementerian Pendidikan dan Kebudayaan Menurut Kecamatan, 2021/2022 dan 2022/2023
Number of Schools, Teachers, and Pupils in Senior High Schools Under The Ministry of Education and Culture by Subdistrict, 2021/2022 and 2022/2023

Kecamatan Subdistrict	Sekolah/Schools					
	Negeri Public		Swasta Private		Jumlah Total	
	2021/2022	2022/2023	2021/2022	2022/2023	2021/2022	2022/2023
(1)	(2)	(3)	(4)	(5)	(6)	(7)
Praya Barat	1	1	2	3	3	4
Praya Barat Daya	1	1	2	2	3	3
Pujut	2	2	3	3	5	5
Praya Timur	1	1	2	2	3	3
Janapria	1	1	3	3	4	4
Kopang	1	1	7	7	8	8
Praya	4	4	7	7	11	11
Praya Tengah	1	1	1	1	2	2
Jonggat	2	2	5	6	7	8
Pringgarata	1	1	2	2	3	3
Batukliang	1	1	7	7	8	8
Batukliang Utara	1	1	-	-	1	1
Lombok Tengah	17	17	41	43	58	60

Lanjutan Tabel/Continued Table 4.1.7

Kecamatan Subdistrict	Guru/Teachers					
	Negeri Public		Swasta Private		Jumlah Total	
	2021/2022	2022/2023	2021/2022	2022/2023	2021/2022	2022/2023
(1)	(2)	(3)	(4)	(5)	(6)	(7)
Praya Barat	58	57	19	24	77	81
Praya Barat Daya	21	24	21	22	42	46
Pujut	76	74	25	26	101	100
Praya Timur	47	50	27	22	74	72
Janapria	36	44	24	24	60	68
Kopang	35	47	62	73	97	120
Praya	189	219	87	84	276	303
Praya Tengah	36	37	7	8	43	45
Jonggat	88	90	44	62	132	152
Pringgarata	39	43	14	16	53	59
Batukliang	36	46	60	78	96	124
Batukliang Utara	25	27	-	-	25	27
Lombok Tengah	686	758	390	439	1 076	1 197

Lanjutan Tabel/*Continued Table 4.1.7*

Kecamatan <i>Subdistrict</i>	Murid/ <i>Pupils</i>					
	Negeri <i>Public</i>		Swasta <i>Private</i>		Jumlah <i>Total</i>	
	2021/2022	2022/2023	2021/2022	2022/2023	2021/2022	2022/2023
(1)	(2)	(3)	(4)	(5)	(6)	(7)
Praya Barat	642	788	270	310	912	1 098
Praya Barat Daya	169	155	179	178	348	333
Pujut	658	788	229	205	887	993
Praya Timur	867	947	159	156	1 026	1 103
Janapria	614	685	253	291	867	976
Kopang	650	650	578	668	1 228	1 318
Praya	3 406	3 610	1 007	909	4 413	4 519
Praya Tengah	654	748	42	33	696	781
Jonggat	1 376	1 477	493	447	1 869	1 924
Pringgarata	850	933	106	117	956	1 050
Batukliang	749	796	903	902	1 652	1 698
Batukliang Utara	339	393	-	-	339	393
Lombok Tengah	10 974	11 970	4 219	4 216	15 193	16 186

Catatan/*Note*: ¹ Jumlah guru termasuk kepala sekolah dan guru/*The total of teachers including headmaster and teacher*

Sumber/*Source*: Kementerian Pendidikan dan Kebudayaan, Data Semester Ganjil/*Ministry of Educations and Culture, Odd Semester Data*

Tabel
Table 4.1.8

Jumlah Sekolah, Guru, dan Murid Sekolah Menengah Kejuruan (SMK) di Bawah Kementerian Pendidikan dan Kebudayaan Menurut Kecamatan, 2021/2022 dan 2022/2023
Number of Schools, Teachers, and Pupils in Vocational High Schools Under The Ministry of Education and Culture by Subdistrict, 2021/2022 and 2022/2023

Kecamatan Subdistrict	Sekolah/Schools					
	Negeri Public		Swasta Private		Jumlah Total	
	2021/2022	2022/2023	2021/2022	2022/2023	2021/2022	2022/2023
(1)	(2)	(3)	(4)	(5)	(6)	(7)
Praya Barat	1	1	7	8	8	9
Praya Barat Daya	-	-	2	3	2	3
Pujut	3	3	5	5	8	8
Praya Timur	1	1	3	3	4	4
Janapria	1	1	5	6	6	7
Kopang	1	1	4	4	5	5
Praya	1	1	8	10	9	11
Praya Tengah	2	2	5	5	7	7
Jonggat	1	1	3	4	4	5
Pringgarata	1	1	4	4	5	5
Batukliang	1	1	5	5	6	6
Batukliang Utara	1	1	1	2	2	3
Lombok Tengah	14	14	52	59	66	73

Lanjutan Tabel/*Continued Table* 4.1.8

Kecamatan Subdistrict	Guru/Teachers					
	Negeri Public		Swasta Private		Jumlah Total	
	2021/2022	2022/2023	2021/2022	2022/2023	2021/2022	2022/2023
(1)	(2)	(3)	(4)	(5)	(6)	(7)
Praya Barat	25	24	46	57	71	81
Praya Barat Daya	-	-	18	30	18	30
Pujut	64	105	51	49	115	154
Praya Timur	24	29	20	26	44	55
Janapria	39	37	59	69	98	106
Kopang	49	53	24	36	73	89
Praya	89	98	87	106	176	204
Praya Tengah	134	164	84	82	218	246
Jonggat	34	39	19	25	53	64
Pringgarata	17	26	48	55	65	81
Batukliang	42	49	47	49	89	98
Batukliang Utara	29	38	19	25	48	63
Lombok Tengah	546	662	522	609	1 068	1 271

Lanjutan Tabel/Continued Table 4.1.8

Kecamatan Subdistrict	Murid/Pupils					
	Negeri Public		Swasta Private		Jumlah Total	
	2021/2022	2022/2023	2021/2022	2022/2023	2021/2022	2022/2023
(1)	(2)	(3)	(4)	(5)	(6)	(7)
Praya Barat	331	359	663	717	994	1 076
Praya Barat Daya	-	-	222	261	222	261
Pujut	1 650	1 181	440	418	2 090	1 599
Praya Timur	196	188	299	286	495	474
Janapria	486	455	500	476	986	931
Kopang	759	784	449	413	1 208	1 197
Praya	1 492	1 388	683	827	2 175	2 215
Praya Tengah	2 330	2 255	774	656	3 104	2 911
Jonggat	336	359	202	335	538	694
Pringgarata	156	137	683	767	839	904
Batukliang	594	519	342	305	936	824
Batukliang Utara	178	218	95	127	273	345
Lombok Tengah	8 508	7 843	5 352	5 588	13 860	13 431

Catatan/Note: ³ Jumlah guru termasuk kepala sekolah dan guru/The total of teachers including headmaster and teacher

Sumber/Source: Kementerian Pendidikan dan Kebudayaan, Data Semester Ganjil/Ministry of Educations and Culture, Odd Semester Data

Tabel
Table 4.1.9

Jumlah Sekolah, Guru, dan Murid Madrasah Aliyah (MA) di Bawah Kementerian Agama Menurut Kecamatan di Kabupaten Lombok Tengah, 2020/2022 dan 2022/2022
Number of Schools, Teachers, and Pupils in Madrasah Aliyah (MA) Under The Ministry of Religious Affairs by Subdistrict in Lombok Tengah Regency, 2020/2022 and 2022/2022

Kecamatan Subdistrict	Sekolah/Schools					
	Negeri Public		Swasta Private		Jumlah Total	
	2021/2022	2022/2023	2021/2022	2022/2023	2021/2022	2022/2023
(1)	(2)	(3)	(4)	(5)	(6)	(7)
Praya Barat	-	-	11	23	11	23
Praya Barat Daya	-	-	12	13	12	13
Pujut	1	1	16	13	17	14
Praya Timur	-	-	15	13	15	13
Janapria	-	1	17	16	17	17
Kopang	-	-	15	11	15	11
Praya	-	-	23	15	23	15
Praya Tengah	1	1	18	19	19	20
Jonggat	1	-	13	17	14	17
Pringgarata	-	-	16	17	16	17
Batukliang	-	-	13	15	13	15
Batukliang Utara	-	-	14	14	14	14
Lombok Tengah	3	3	184	187	187	190

Lanjutan Tabel/Continued Table 4.1.9

Kecamatan Subdistrict	Guru/Teachers					
	Negeri Public		Swasta Private		Jumlah Total	
	2021/2022	2022/2023	2021/2022	2022/2023	2021/2022	2022/2023
(1)	(2)	(3)	(4)	(5)	(6)	(7)
Praya Barat	-	-	155	423	155	423
Praya Barat Daya	-	-	202	205	202	205
Pujut	46	45	242	176	288	221
Praya Timur	-	-	210	187	210	187
Janapria	-	43	248	217	248	260
Kopang	-	-	260	142	260	142
Praya	-	-	473	211	473	211
Praya Tengah	52	49	279	263	331	312
Jonggat	49	-	187	232	236	232
Pringgarata	-	-	285	277	285	277
Batukliang	-	-	215	254	215	254
Batukliang Utara	-	-	177	163	177	163
Lombok Tengah	147	137	2 941	2 758	3 088	2 895

Lanjutan Tabel/Continued Table 4.1.9

Kecamatan Subdistrict	Murid/Pupils					
	Negeri Public		Swasta Private		Jumlah Total	
	2021/2022	2022/2023	2021/2022	2022/2023	2021/2022	2022/2023
(1)	(2)	(3)	(4)	(5)	(6)	(7)
Praya Barat	-	-	649	3 131	649	3 131
Praya Barat Daya	-	-	843	898	843	898
Pujut	9	347	1 083	1 265	1 092	1 612
Praya Timur	-	-	891	1 055	891	1 055
Janapria	-	132	1 224	1 049	1 224	1 181
Kopang	-	-	1 794	684	1 794	684
Praya	-	-	3 024	1 007	3 024	1 007
Praya Tengah	815	907	1 368	1 377	2 183	2 284
Jonggat	360	-	1 179	1 234	1 539	1 234
Pringgarata	-	-	1 923	1 990	1 923	1 990
Batukliang	-	-	1 057	1 854	1 057	1 854
Batukliang Utara	-	-	1 007	977	1 007	977
Lombok Tengah	1 184	1 386	16 045	16 521	17 229	17 907

Catatan/ Note " Kementerian Agama, EMIS, data semester ganjil/ Ministry of Religious Affairs, EMIS, odd semester "

Sumber/ Source "2019/2020 - Kementerian Agama, EMIS, data semester ganjil/laporan sampai dengan 15 Maret 2020/ Ministry of Religious Affairs, EMIS, odd semester report data up to March 15th, 2020 "
 "2020/2022 - Kementerian Agama, EMIS, data semester ganjil/ Ministry of Religious Affairs, EMIS, odd semester "

Tabel 4.1.10 Jumlah Desa¹/Kelurahan yang Memiliki Fasilitas Sekolah Menurut Kecamatan dan Tingkat Pendidikan, 2019-2022
Table 4.1.10 Number of Villages¹ Having Educational Facilities by Subdistrict and Educational Level, 2019-2022

Kecamatan Subdistrict	SD Primary School		
	2019	2020	2022
(1)	(2)	(3)	(4)
Praya Barat	10	10	10
Praya Barat Daya	11	11	11
Pujut	16	16	16
Praya Timur	10	10	10
Janapria	12	12	12
Kopang	11	11	11
Praya	15	15	15
Praya Tengah	12	12	12
Jonggat	13	13	13
Pringgarata	11	11	11
Batukliang	10	10	10
Batukliang Utara	8	8	8
Lombok Tengah	139	139	139

Lanjutan Tabel/*Continued Table* 4.1.10

Kecamatan <i>Subdistrict</i>	SMP <i>Junior High School</i>		
	2019	2020	2022
(1)	(5)	(6)	(7)
Praya Barat	10	10	10
Praya Barat Daya	11	11	10
Pujut	15	15	15
Praya Timur	10	10	10
Janapria	12	12	12
Kopang	10	10	10
Praya	13	13	13
Praya Tengah	12	12	12
Jonggat	11	11	11
Pringgarata	11	11	11
Batukliang	9	10	10
Batukliang Utara	8	8	8
Lombok Tengah	132	133	132

Lanjutan Tabel/*Continued Table* 4.1.10

Kecamatan Subdistrict	SMA Senior High School		
	2019	2020	2022
(1)	(8)	(9)	(10)
Praya Barat	7	7	6
Praya Barat Daya	7	7	7
Pujut	11	12	12
Praya Timur	7	7	8
Janapria	11	11	11
Kopang	10	10	10
Praya	14	14	14
Praya Tengah	8	8	9
Jonggat	9	10	10
Pringgarata	11	11	11
Batukliang	9	10	10
Batukliang Utara	8	8	8
Lombok Tengah	112	115	116

Lanjutan Tabel/*Continued Table* 4.1.10

Kecamatan <i>Subdistrict</i>	SMK <i>Vocational School</i>		
	2019	2020	2022
(1)	(11)	(12)	(13)
Praya Barat	5	5	5
Praya Barat Daya	2	3	3
Pujut	7	7	7
Praya Timur	3	2	2
Janapria	7	8	7
Kopang	4	4	4
Praya	6	6	8
Praya Tengah	4	4	4
Jonggat	4	4	4
Pringgarata	6	6	6
Batukliang	4	5	4
Batukliang Utara	3	3	5
Lombok Tengah	55	57	59

Lanjutan Tabel/Continued Table 4.1.10

Kecamatan Subdistrict	Perguruan Tinggi University		
	2019	2020	2022
(1)	(14)	(15)	(16)
Praya Barat	1	1	–
Praya Barat Daya	–	–	–
Pujut	–	–	–
Praya Timur	1	–	1
Janapria	–	–	–
Kopang	–	–	–
Praya	3	3	3
Praya Tengah	1	–	–
Jonggat	1	1	1
Pringgarata	1	1	1
Batukliang	1	1	1
Batukliang Utara	–	–	–
Lombok Tengah	9	7	7

Catatan/Note: ¹ Desa pada tabel ini termasuk Unit Permukiman Transmigrasi (UPT) yang masih dibina oleh kementerian terkait dan nagari di Kabupaten/Kota Sumatera Barat/Villages in this table include Transmigration Settlement Unit which is still fostered by the relevant ministries and the nagari in the Province of Sumatera Barat

Sumber/Source: BPS, Pendataan Potensi Desa (Podes)/ BPS–Statistics Indonesia, Village Potential Data Collection

Tabel
Table 4.1.11

Angka Partisipasi Murni (APM) dan Angka Partisipasi Kasar (APK) Menurut Jenjang Pendidikan di Kabupaten Lombok Tengah, 2020 dan 2022
Net Participation Rates and Gross Participation Rates by Educational Level in Lombok Tengah Regency, 2020 and 2022

Jenjang Pendidikan Educational Level	Angka Partisipasi Murni (APM) Net Participation Rates		Angka Partisipasi Kasar (APK) Gross Participation Rates	
	2021	2022	2019	2020
(1)	(2)	(3)	(4)	(5)
SD/MI Elementary School	98,55	97,01	108,27	106,53
SMP/MTs Junior High School	81,08	82,37	86,54	94,82
SMA/SMK/MA Senior High School	60,71	59,92	91,05	92,06

Sumber/Source: BPS, Survei Sosial Ekonomi Nasional (Susenas)/BPS-Statistics Indonesia, National Socioeconomic Survey

Tabel 4.1.12 **Persentase Penduduk Berumur 15 Tahun ke Atas yang Melek Huruf Menurut Kelompok Umur di Kabupaten Lombok Tengah, 2022**
Table 4.1.12 **Percentage of Literate People Aged 15 Years and Over by Age Group in Lombok Tengah Regency, 2022**

Kelompok Umur Age Group	2022
(1)	(3)
15–19	100,00
20–24	99,16
25–29	100,00
30–34	94,19
35–39	93,64
40–44	83,55
45–49	82,43
50+	48,02
Jumlah/Total	
15–24	99,59
15–44	95,01
15+	81,73
45+	56,94

Sumber/Source: BPS, Survei Sosial Ekonomi Nasional (Susenas)/BPS-Statistics Indonesia, National Socioeconomic Survey

Tabel
Table 4.1.26

Perkembangan Jumlah Buku yang Didrop ke Masing-masing TPS SD/MI TBM dan PKBM di Kabupaten Lombok Tengah 2022
Trend of Dropping Book in Lombok Tengah Regency 2022

Tahun	P. Masjid	Jml EkspI	P.Des/ Kel	Jml EkspI	Perpus takaan Keliling	Jml EkspI	Perpus takaan Umum	Jml EkspI
(1)	(2)	(3)	(4)	(5)	(6)	(7)	(8)	(9)
2013	10	456	12	1270	327	796	563	1 845
2014	6	50	12	75	282	1219	596	3238
2015	4	45	6	45	869	2 607	699	2 706
2016	-	-	-	-	3 530	9 625	7 434	27 314
2017	-	-	-	-	860	4 300	2 300	1 150
2018	18	5 608	83	83 000	2	1 0000	1	93 000
2019	-	-	-	-	-	-	12	1 800
2020	-	-	-	-	-	-	2	450
2021	-	-	-	-	-	-	5	1 250
2022	-	-	-	-	-	-	9	2 250

Sumber/Source: Dinas Perpustakaan dan Kerasipan Kabupaten Lombok Tengah / Library and Filing Service of Lombok Tengah Regency

4.1.27 **Jumlah Peserta Aktif Pengunjung dan Peminjam Buku pada Badan Perpustakaan Arsip dan Dokumentasi Daerah Kabupaten Lombok Tengah per Bulan 2022**
Number of Member Visitor and Book Borrowed by Month at Library Archives and Documentation Office of Lombok Tengah Regency 2022

Bulan	Jml Peserta Aktif	Jml Pengunjung /Bln	Jml Pengunjung /hari	Jml Peminjam/ bln	Rata-rata peminjam/ hari	Jml Buku dipinjam/ bln	Jml Buku dipinjam/ hr
(1)	(2)	(3)	(4)	(5)	(6)	(7)	(8)
Januari	115	1.236	62	846	42	612	31
Februari	147	1.141	58	749	37	582	29
Maret	109	1.338	67	642	32	523	26
April	223	1.034	52	563	28	454	23
Mei	92	712	36	399	20	346	17
Juni	126	1.239	62	764	38	598	30
Juli	104	1.226	61	745	37	577	29
Agustus	164	2.589	130	606	30	508	25
September	541	5.127	257	1.123	56	850	43
Oktober	162	2.600	130	1.054	53	792	40
November	204	3.032	152	1.035	52	824	41
Desember	157	1.504	76	857	43	693	35
Jumlah	2,144	22,778	1,143	9,383	469	7.359	368
2021	1,541	11,785	588	5,800	287	5,497	275

Sumber/Source: Dinas Perpustakaan dan Kerasipan Kabupaten Lombok Tengah / Library and Filing Service of Lombok Tengah Regency

4.2 KESEHATAN HEALTH

Tabel 4.2.1 **Jumlah Desa¹/Kelurahan Yang Memiliki Sarana Kesehatan Menurut Kecamatan, 2019–2021**
Table **Number of Villages¹ Having Health Facilities by Subdistrict, 2019–2021**

Kecamatan Subdistrict	Rumah Sakit Hospital		
	2019	2020	2021
(1)	(2)	(3)	(4)
Praya Barat	–	–	–
Praya Barat Daya	–	–	–
Pujut	–	–	–
Praya Timur	–	–	–
Janapria	–	–	–
Kopang	–	–	–
Praya	3	4	4
Praya Tengah	–	–	–
Jonggat	–	–	–
Pringgarata	–	–	–
Batukliang	–	–	–
Batukliang Utara	–	–	–
Lombok Tengah	3	4	4

Lanjutan Tabel/*Continued Table* 4.2.1

Kecamatan <i>Subdistrict</i>	Rumah Sakit Bersalin <i>Maternity Hospital</i>		
	2019	2020	2021
(1)	(5)	(6)	(7)
Praya Barat	–	–	–
Praya Barat Daya	–	–	–
Pujut	–	–	–
Praya Timur	–	–	–
Janapria	–	–	–
Kopang	–	–	–
Praya	1	–	–
Praya Tengah	–	–	–
Jonggat	–	–	–
Pringgarata	–	–	–
Batukliang	–	–	–
Batukliang Utara	–	–	–
Lombok Tengah	1	–	–

Lanjutan Tabel/*Continued Table* 4.2.1

Kecamatan <i>Subdistrict</i>	Poliklinik <i>Polyclinic</i>		
	2019	2020	2021
(1)	(8)	(9)	(10)
Praya Barat	5	5	5
Praya Barat Daya	–	1	2
Pujut	4	4	3
Praya Timur	1	–	1
Janapria	1	1	2
Kopang	1	1	1
Praya	2	3	3
Praya Tengah	–	–	–
Jonggat	–	–	–
Pringgarata	1	1	–
Batukliang	–	–	1
Batukliang Utara	–	–	–
Lombok Tengah	15	16	18

Lanjutan Tabel/*Continued Table 4.2.1*

Kecamatan Subdistrict	Puskesmas Public Health Center		
	2019	2020	2021
(1)	(11)	(12)	(13)
Praya Barat	3	3	3
Praya Barat Daya	2	2	2
Pujut	3	3	3
Praya Timur	2	2	2
Janapria	2	2	2
Kopang	3	3	3
Praya	2	2	3
Praya Tengah	3	2	2
Jonggat	3	3	3
Pringgarata	2	2	2
Batukliang	2	2	2
Batukliang Utara	2	2	2
Lombok Tengah	29	28	29

Lanjutan Tabel/*Continued Table* 4.2.1

Kecamatan Subdistrict	Puskesmas Pembantu Subsidiary of Public Health Center		
	2019	2020	2021
(1)	(14)	(15)	(16)
Praya Barat	7	7	7
Praya Barat Daya	8	9	9
Pujut	12	11	11
Praya Timur	8	8	8
Janapria	7	7	7
Kopang	7	7	8
Praya	6	6	6
Praya Tengah	7	6	6
Jonggat	9	9	9
Pringgarata	4	4	4
Batukliang	6	7	7
Batukliang Utara	5	5	5
Lombok Tengah	86	86	87

Lanjutan Tabel/*Continued Table 4.2.1*

Kecamatan Subdistrict	Apotek Pharmacy		
	2019	2020	2022
(1)	(17)	(18)	(19)
Praya Barat	2	3	3
Praya Barat Daya	1	1	2
Pujut	4	5	10
Praya Timur	3	4	3
Janapria	4	4	4
Kopang	4	4	5
Praya	5	7	9
Praya Tengah	4	4	4
Jonggat	3	5	7
Pringgarata	4	5	9
Batukliang	2	2	2
Batukliang Utara	1	1	1
Lombok Tengah	37	45	59

Catatan/Note: ¹ Desa pada tabel ini termasuk Unit Permukiman Transmigrasi (UPT) yang masih dibina oleh kementerian terkait dan nagari di Kabupaten/Kota Sumatera Barat/Villages in this table include Transmigration Settlement Unit which is still fostered by the relevant ministries and the nagari in the Province of Sumatera Barat

Sumber/Source: BPS, Pendataan Potensi Desa (Podes)/BPS-Statistics Indonesia, Village Potential Data Collecting

Tabel
Table 4.2.2**Jumlah Tenaga Kesehatan Menurut Kecamatan di
Kabupaten Lombok Tengah, 2022**
**Number of Medical Personnel by Subdistrict in Lombok
Tengah Regency, 2022**

Kecamatan Subdistrict	Dokter ¹ Doctor ¹			Dokter Gigi ² Dentist ²			Perawat Nurse		
	PNS	Non PNS	Jumlah	PNS	Non PNS	Jumlah	PNS	Non PNS	Jumlah
(1)	(2)	(3)	(4)	(5)	(6)	(7)	(8)	(9)	(10)
Praya Barat	5	2	7	4	0	4	27	98	125
Praya Barat Daya	2	3	5	0	1	1	22	75	97
Pujut	5	3	8	2	0	2	40	132	172
Praya Timur	1	5	6	1	1	2	20	83	103
Janapria	3	2	5	1	1	2	12	73	85
Kopang	6	1	7	3	0	3	27	78	105
Praya	6	9	15	2	0	2	24	57	81
Praya Tengah	3	2	5	2	0	2	20	61	81
Jonggat	4	7	11	2	1	3	35	88	123
Pringgarata	4	5	9	2	0	2	22	44	66
Batukliang	3	2	5	2	0	2	18	72	90
Batukliang Utara	2	1	3	2	0	2	18	46	64
Lombok Tengah	44	42	86	23	4	27	285	907	1192

Kecamatan Subdistrict	Bidan Midwife			Tenaga kefarmasian Pharmacist			Tenaga Promkes & ilmu perilaku Health promotion & behaviour health Worker		
	PNS	Non PNS	Jumlah	PNS	Non PNS	Jumlah	PNS	Non PNS	Jumlah
(1)	(11)	(12)	(13)	(14)	(15)	(16)	(17)	(18)	(19)
Praya Barat	25	60	85	6	6	12	3	5	8
Praya Barat Daya	15	60	75	3	5	8	3	4	7
Pujut	28	88	116	5	8	13	4	3	7
Praya Timur	12	66	78	4	8	12	2	4	6
Janapria	14	49	63	3	7	10	3	3	6
Kopang	26	61	87	4	6	10	2	3	5
Praya	24	58	82	3	5	8	4	1	5
Praya Tengah	18	42	60	3	3	6	3	2	5
Jonggat	25	51	76	6	6	12	4	6	10
Pringgarata	19	47	66	3	2	5	2	3	5
Batukliang	16	41	57	3	2	5	1	3	4
Batukliang Utara	18	29	47	2	4	6	3	1	4
Lombok Tengah	240	652	892	45	62	107	34	38	72

Catatan/Note: ¹ Tenaga Kesehatan yang ditampilkan dalam tabel ini adalah tenaga kerja berstatus PNS
 Sumber/Source: Dinas Kesehatan Kabupaten Lombok Tengah/Health Service Office of Lombok Tengah Regency

Kecamatan Subdistrict	Tenaga Sanitasi Lingkungan <i>Enviromental Health Worker</i>			Tenaga Gizi <i>Nutritionist</i>			Ahli Teknologi Biomedika <i>Biomedicine Technician</i>		
	PNS	Non PNS	Jumlah	PNS	Non PNS	Jumlah	PNS	Non PNS	Jumlah
(1)	(20)	(21)	(22)	(23)	(24)	(25)	(26)	(27)	(28)
Praya Barat	2	0	2	4	12	16	5	3	8
Praya Barat Daya	2	2	4	4	8	12	3	3	6
Pujut	7	0	7	4	10	14	4	7	11
Praya Timur	3	2	5	2	5	7	3	4	7
Janapria	2	0	2	2	6	8	4	3	7
Kopang	6	1	7	6	6	12	4	1	5
Praya	4	2	6	5	6	11	3	5	8
Praya Tengah	2	1	3	4	5	9	3	3	6
Jonggat	2	4	6	6	6	12	6	4	10
Pringgarata	3	2	5	2	4	6	4	2	6
Batukliang	3	4	7	3	5	8	1	3	4
Batukliang Utara	2	0	2	2	4	6	3	0	3
Lombok Tengah	38	18	56	44	77	121	43	38	81

Catatan/Note: ¹ Tenaga Kesehatan yang ditampilkan dalam tabel ini adalah tanaga kerja berstatus PNS
 Sumber/Source: Dinas Kesehatan Kabupaten Lombok Tengah/Health Service Office of Lombok Tengah Regency

Tabel
Table 4.2.3

Jumlah Rumah Sakit Umum, Rumah Sakit Khusus, Rumah Sakit/Rumah Bersalin, Puskesmas, Klinik/Balai Kesehatan, Posyandu, dan Polindes Menurut Kecamatan, 2021 dan 2022
Number of General Hospital, Special Hospital, Maternity Hospital and Public Health Center, Medical Clinic, Integrated Service Post, Village maternity Cottage by Subdistrict, 2021 and 2022

Kecamatan Subdistrict	Rumah Sakit Umum General Hospital		Rumah Sakit Khusus Special Hospital	
	2021	2022	2021	2022
(1)	(2)	(3)	(4)	(5)
Praya Barat	-	-	-	-
Praya Barat Daya	-	-	-	-
Pujut	-	-	-	-
Praya Timur	-	-	-	-
Janapria	-	-	-	-
Kopang	-	-	-	-
Praya	3	3	1	1
Praya Tengah	-	-	-	-
Jonggat	-	-	-	-
Pringgarata	-	-	-	-
Batukliang	-	-	-	-
Batukliang Utara	-	-	-	-
Lombok Tengah	3	3	1	1

Lanjutan Tabel/*Continued Table* 4.2.3

Kecamatan Subdistrict	Rumah Sakit Bersalin/ Rumah Bersalin Maternity Hospital		Puskesmas Public Health Center	
	2021	2022	2021	2022
(1)	(6)	(7)	(8)	(9)
Praya Barat	-	-	3	3
Praya Barat Daya	-	-	2	2
Pujut	-	-	3	3
Praya Timur	-	-	2	2
Janapria	-	-	2	2
Kopang	-	-	3	3
Praya	-	-	2	2
Praya Tengah	-	-	2	2
Jonggat	-	-	3	3
Pringgarata	-	-	2	2
Batukliang	-	-	2	2
Batukliang Utara	-	-	2	2
Lombok Tengah	-	-	28	28

Lanjutan Tabel/Continued Table 4.2.3

Kecamatan Subdistrict	Klinik/Balai Kesehatan Medical Clinic		Posyandu Integrated Service Post		Polindes Village Maternity Cottage	
	2021	2022	2021	2022	2021	2022
(1)	(10)	(11)	(12)	(13)	(14)	(15)
Praya Barat	5	5	131	131	8	8
Praya Barat Daya	1	1	129	129	9	9
Pujut	3	3	204	204	15	15
Praya Timur	3	3	175	175	8	8
Janapria	1	1	143	143	11	11
Kopang	1	1	135	135	8	8
Praya	4	4	150	150	15	15
Praya Tengah	0	0	117	117	12	12
Jonggat	0	0	148	148	12	12
Pringgarata	0	0	124	124	10	10
Batukliang	0	0	150	150	8	8
Batukliang Utara	0	0	91	91	7	7
Lombok Tengah	18	18	1697	1697	123	123

Catatan/Note: ...

Sumber/Source: Kementerian Kesehatan, Profil Kesehatan Indonesia/Ministry of Health, Health Profile of Indonesia

Tabel 4.2.4
Table

Jumlah Dokter Spesialis Dokter Umum dan Dokter Gigi Menurut Sarana Pelayanan Kesehatan di Kabupaten Lombok Tengah 2022
Number of Specialist Doctor Generalist Doctor and Dentist by Type of Health Facility in Lombok Tengah Regency 2022

Unit Kerja Work Unit	Dokter Spesialis¹ Specialist Doctors¹	Dokter Umum¹ Generalist Doctors¹	Dokter Gigi¹ Dentist¹
(1)	(2)	(3)	(4)
Puskesmas/Public Health Center	0	86	27
Rumah Sakit/Hospital	44	55	3
Jumlah/Total	44	141	30
2021	47	105	22
2020	37	73	24

Sumber/Source: Dinas Kesehatan Kabupaten Lombok Tengah/Health Service Office of Lombok Tengah Regency

Catatan/Note: ¹ Tenaga Kesehatan yang ditampilkan dalam tabel ini adalah tenaga kerja berstatus PNS dan Non PNS

Tabel 4.2.5 Jumlah Kunjungan Pasien Rawat Jalan, UGD dan Rawat Inap Pada Puskesmas Menurut Kecamatan di Kabupaten Lombok Tengah 2022
Number of Patient Visited at Public Health Centre by Subdistrict in Lombok Tengah Regency 2022

Kecamatan Subdistrict	Rawat Jalan Take Care of Nurse	UGD Emergency	Rawat Inap Night Take Care
(1)	(2)	(3)	(3)
Praya Barat	40 688	1598	690
Praya Barat Daya	22 626	550	21
Pujut	75 651	3220	1 060
Praya Timur	22 690	141	30
Janapria	74 001	4383	1 391
Kopang	52 008	2625	217
Praya	87 680	4886	610
Praya Tengah	77 113	1296	485
Jonggat	127 384	6962	805
Pringgarata	82 875	2157	1 069
Batukliang	114 658	9192	1 736
Batukliang Utara	53 639	1901	559
Lombok Tengah	831 013	38 911	8 673
2 0 2 1	402 485	...	14 253
2 0 2 0	317 007	...	10 148

Sumber/Source: Dinas Kesehatan Kabupaten Lombok Tengah/Health Service Office of Lombok Tengah Regency

Tabel
Table 4.2.6

**Jumlah Kasus 10 Penyakit Terbanyak di Kabupaten
Lombok Tengah 2022**
*Number of Cases of the 10 Most Diseases in Lombok Tengah
Regency 2022*

Jenis Penyakit <i>The Type of Disease</i>	Jumlah Kasus <i>Number Of Cases</i>
(1)	(2)
1.Acute upper respiratory infection, unspecified	36 034
2.Essential (primary) hypertension	13 769
3.Myalgia	11 449
4.Gastritis, unspecified	10 456
5.Acute upper respiratory infections of multiple and unspecified sites	9 861
6.Dyspepsia	7 676
7.Diarrhoea and gastroenteritis of presumed infectious origin	6 936
8.Pulpitis	5 218
9.Non-insulin-dependent diabetes mellitus	4 862
10.Acute pharyngitis	4 198

Sumber/Source: Dinas Kesehatan Kabupaten Lombok Tengah/Health Service Office of Lombok Tengah Regency

Tabel 4.2.7 Jumlah Bayi Lahir Bayi Berat Badan Lahir Rendah (BBLR) BBLR Dirujuk dan Bergizi Buruk di Kabupaten Lombok Tengah 2014 - 2022
Number of Births Babies with Low Birth Weights (LBW) Treated LBW and Malnutrition Cases in Lombok Tengah Regency 2014 - 2022

Tahun Year	Bayi Lahir Births	BBLR LBW		Gizi Buruk Malnutrition
		Jumlah Total	Dirujuk Treated	
(1)	(2)			
2015	na	na	24	45
2016	19 222	737	-	38
2017	19 808	723	-	33
2018	19 691	721	-	29
2019	19 562	692	-	31
2020	20 713	705	-	18
2021	19 575	700	-	23
2022	18 856	709	0	194

Sumber/Source: Dinas Kesehatan Kabupaten Lombok Tengah/Health Service Office of Lombok Tengah Regency

Tabel 4.2.8 Jumlah Bayi Menurut Pemberian Asi Eksklusif dan Kecamatan di Kabupaten Lombok Tengah 2022
Table *Number of Babies by Exclusive Breastfeeding and Subdistrict in Lombok Tengah Regency 2020*

Kecamatan Subdistrict	Jumlah Bayi Baby	Bayi dengan Asi Eklusif Baby With Exclusive Level
(1)	(2)	(3)
Praya Barat	747	694
Praya Barat Daya	509	493
Pujut	1 105	1 029
Praya Timur	530	465
Janapria	753	708
Kopang	748	701
Praya	1 180	1 122
Praya Tengah	658	577
Jonggat	837	762
Pringgarata	651	601
Batukliang	802	779
Batukliang Utara	567	534
Lombok Tengah	9 087	8 465
2 0 2 1	18 921	13 028
2 0 2 0	9 887	9 228
2 0 1 9	10 031	9 324
2 0 1 8	9 270	8 633
2 0 1 7	9 720	8 738

Sumber/Source: Dinas Kesehatan Kabupaten Lombok Tengah/Health Service Office of Lombok Tengah Regency

Tabel
Table 4.2.9

Jumlah Ibu Hamil Melakukan Kunjungan K1 Melakukan Kunjungan K4 Kurang Energi Kronis(KEK) dan Mendapat Tablet Zat Besi (Fe) di Kabupaten Lombok Tengah 2013-2022
Number of Pregnant Women Those with One Visit and Four Visits of Antenatal Care Chronic Energy Deficiency (Ced) and Receiving Iron Supplement in Lombok Tengah Regency 2013 - 2022

Tahun Years	Jumlah Ibu Hamil Pregnant Women	Melakukan Kunjungan K1 One Visit	Melakukan Kunjungan K4 Four Visits	Kurang Energi Kronis (KEK) Chronic Energy Deficiency (CED)	Mendapat Zat Besi (Fe) Receiving Iron Supplement
(1)	(2)	(3)	(4)	(5)	(6)
2014	22 098	21 874	20 862	3 503	20 306
2015	21 585	21 716	19 692	3 435	19 692
2016	21 906	21 643	19 706	3 621	19 706
2017	20 501	22 540	20 501	3 621	20 501
2018	21 262	22 713	20 950	3 842	20 729
2019	21 262	23 518	20 842	4 048	23 508
2020	21 383	23 232	21 244	4 204	21 244
2021	21 659	17 025	20 609	3 979	20 609
2022	20 006	21 092	19 502	3 784	19 502

Sumber/Source: Dinas Kesehatan Kabupaten Lombok Tengah/Health Service Office of Lombok Tengah Regency

Tabel 4.2.10
Table

Persentase Persalinan Oleh Tenaga Kesehatan dan di Fasilitas Pelayanan Kesehatan di Kabupaten Lombok Tengah 2022

Percentage of Births by Medical Staff and at medical service centre in Lombok Tengah Regency 2022

Kecamatan Subdistrict	Jumlah persalinan	Jumlah persalinan dibantu Nakes	% persalinan dibantu Nakes	Jumlah persalinan di Fasilitas Pelayanan Kesehatan	% persalinan di Fasyankes
(1)	(2)	(3)	(4)	(5)	(6)
Praya Barat	1 594	1 593	99,94%	1 593	1 593
Praya Barat Daya	1 148	1 144	99,65%	1 144	1 144
Pujut	2 276	2 265	99,52%	2 251	2 251
Praya Timur	1 090	1 089	99,91%	1 089	1 089
Janapria	1 547	1 534	99,16%	1 533	1 533
Kopang	1 681	1 655	98,45%	1 654	1 654
Praya	2 318	2 312	99,74%	2 312	2 312
Praya Tengah	1 452	1 452	100,00%	1 452	1 452
Jonggat	1 843	1 841	99,89%	1 840	1 840
Pringgarata	1 363	1 363	100,00%	1 363	1 363
Batukliang	1 447	1 443	99,72%	1 443	1 443
Batukliang Utara	1 168	1 163	99,57%	1 163	1 163
Lombok Tengah	18 927	18 854	99,61%	18 837	18 837
2021	19 620	19 523	99,5%
2020	20 187	20 443	101,27%
2019	20 295	19 380	95,49
2018	20 295	19 356	95,37

Sumber/Source: Dinas Kesehatan Kabupaten Lombok Tengah/Health Service Office of Lombok Tengah Regency

Tabel 4.2.11 Jumlah Kasus Kematian Ibu Maternal Menurut Kecamatan di Kabupaten Lombok Tengah 2022
Table Number of Maternal Mortality Case by Subdistrict in Lombok Tengah Regency 2022

Kecamatan Subdistrict	Kasus Kematian / Mortality Case			
	Ibu Hamil	Ibu Melahirkan	Ibu Nifas	Jumlah
(1)	(2)	(3)	(4)	(5)
Praya Barat	0		1	1
Praya Barat Daya	1		1	2
Pujut	1	1	4	6
Praya Timur	0		1	1
Janapria	1		0	1
Kopang	0		1	1
Praya	0	1	2	3
Praya Tengah	1			1
Jonggat	0			0
Pringgarata	0		1	1
Batukliang	0	1	2	3
Batukliang Utara	0			0
Lombok Tengah	4	3	13	20
2021	10	4	19	33
2020	7	7	15	29
2019	4	8	18	30
2018	5	6	13	24
2017	5	10	8	23

Sumber/Source: Dinas Kesehatan Kabupaten Lombok Tengah/Health Service Office of Lombok Tengah Regency

Tabel
Table 4.2.12

**Jumlah Kasus Kematian Bayi dan Balita Menurut
Kecamatan di Kabupaten Lombok Tengah 2022**
*Number of Infant Mortality Case by Subdistrict in Lombok
Tengah Regency 2022*

Kecamatan Subdistrict	Jumlah Kematian Bayi	Jumlah Kematian Balita
(1)	(2)	(3)
Praya Barat	12	14
Praya Barat Daya	19	22
Pujut	24	24
Praya Timur	17	19
Janapria	25	25
Kopang	13	14
Praya	11	11
Praya Tengah	28	29
Jonggat	19	19
Pringgarata	3	3
Batukliang	14	14
Batukliang Utara	7	7
Lombok Tengah	192	201
2021	189	4
2020	193	202
2019	204	8
2018	230	244
2017	242	256

Sumber/Source: Dinas Kesehatan Kabupaten Lombok Tengah/Health Service Office of Lombok Tengah Regency

Tabel 4.2.13 Jumlah dan Persentase Rumah Memenuhi Syarat Kesehatan Menurut Kecamatan di Kabupaten Lombok Tengah 2022
Table *Number and Percentage of House with Health Condition Available by Subdistrict in Lombok Tengah Regency 2022*

Kecamatan Subdistrict	Jumlah rumah diperiksa	Jumlah yg memenuhi syarat kesehatan	% yg memenuhi kesehatan
(1)	(2)	(3)	(4)
Praya Barat	24 963	15 832	63%
Praya Barat Daya	21 028	12 963	62%
Pujut	36 271	26 948	74%
Praya Timur	23 349	19 059	82%
Janapria	27 641	22 271	81%
Kopang	29 091	25 793	89%
Praya	32 951	30 008	91%
Praya Tengah	21 304	18 570	87%
Jonggat	31 182	27 521	88%
Pringgarata	22 858	17 433	76%
Batukliang	24 872	22 151	89%
Batukliang Utara	16 750	13 774	82%
Lombok Tengah	312 260	252 323	81%
2021	311 840	246 845	79%
2020	307 104	243 118	79%
2019	307 104	238 781	77.75
2018	303 450	223 988	73.81
2017	303 450	224 342	69.37

Sumber/Source: Dinas Kesehatan Kabupaten Lombok Tengah/Health Service Office of Lombok Tengah Regency

Tabel 4.2.14 Jumlah Kamar Menurut Jenisnya dan Tempat Tidur Tersedia di Rumah Sakit Umum Praya 2017-2022
Table *Number of Room by Type and Bed Available at Praya Hospital 2017-2022*

Tipe Kamar <i>Room Type</i>	Tempat Tidur Tersedia <i>Bed Available</i>
(1)	(2)
1. VIP	10
2. Kelas I	20
3. Kelas II	28
4. Kelas III	143
5. ICU	10
6. PICU	2
7. NICU	12
Jumlah/Total	225
2021	278
2020	278
2019	228
2018	224
2017	228

Sumber/Source: Rumah Sakit Umum Praya/Praya Hospital

Tabel 4.2.15 Kunjungan Rata Rata Per Hari pada Rawat Jalan dan IGD RSUD Praya Lombok Tengah 2020-2022
Table *Average Visits Per Day on Outpatient and ER Praya Hospital Lombok Tengah 2020-2022*

Pengunjung Visitor	Jumlah Total	Rata Rata Pengunjung Per Hari Average Visit a Day
(1)	(2)	(3)
Pengunjung Baru	18.960	51
Pengunjung Lama	52.836	144
Sub Jumlah	71.796	195
Pengunjung IGD	13556	37
Jumlah/Total	85352	233
2021	61871	169
2020	50757	139

Sumber/Source: Rumah Sakit Umum Praya/Praya Hospital

Tabel 4.2.16 Rata Rata Kunjungan Per Hari Rawat Jalan di RSUD Praya Kabupaten Lombok Tengah 2020-2022
Average Per Visit Per Day Outpatient at Praya Hospital Lombok Tengah Regency 2020-2022

Jenis Poliklinik <i>Type Of Polidinic</i>	Jumlah <i>Total</i>	Rata Rata Pengunjung Per Hari <i>Average Visit a Day</i>
(1)	(2)	(3)
1. Dalam	10135	27
2. Bedah	3653	10
3. Anak	3268	8
4. OBS-GYN	2023	5
5. Kulit Kelamin	1661	4
6. TB Paru	46	1
7. Gigi-Mulut	1743	4
8. VCT	716	2
9. THT	2811	7
10. Mata	4480	12
11. Fisioterapi	4420	12
12. Medical Cek-Up	1415	4
13. Ortopedi	994	3
14. Syaraf	9991	27
Sub jumlah	47356	126
1. IGD	13558	37
2. ODC	-	-
Jumlah/Total	60914	166
2021	15875	44
2020	41600	114

Sumber/Source: Rumah Sakit Umum Praya/Praya Hospital

Tabel 4.2.20 Jumlah Klien yang Berkunjung ke VCT Mandalika RSUD Praya Menurut Kecamatan 2020-2022
Table Number of Visited Clients at Mandalika VCT by Subdistrict 2020-2022

Kecamatan Subdistrict	Tahun Year		
	2020	2021	2022
(1)	(2)	(3)	(4)
1. Praya Barat	8	4	16
2. Praya Barat Daya	2	5	18
3. P u j u t	15	7	22
4. Praya Timur	8	3	21
5. Janapria	3	2	12
6. K o p a n g	30	5	10
7. P r a y a	70	16	35
8. Praya Tengah	7	4	9
9. Jonggat	5	5	19
10. Pringgarata	8	5	10
11. Batukliang	18	6	5
12. Batukliang Utara	5	4	7
13. Lainnya	2	6	27
Jumlah/Total	181	72	211

Sumber/Source: VCT Mandalika RSUD Praya/VCT Mandalika Praya Hospital

Tabel 4.2.21
Table

Jumlah Klien yang Berkunjung ke VCT Mandalika RSUD Praya Menurut Kecamatan 2021-2022
Number of Visited Clients at Mandalika VCT by Subdistrict 2021-2022

Kecamatan Subdistrict	2021	2021	2022	2022
	Pengunjung	HIV +	Pengunjung	HIV +
(1)	(2)	(3)	(4)	
1. Laki-laki / Male	46	9	152	21
2. Perempuan / Female	26	4	59	16
Jumlah/Total	72	13	211	37

Sumber/Source: VCT Mandalika RSUD Praya/VCT Mandalika Praya Hospital

4.3 AGAMA DAN SOSIAL LAINNYA RELIGION AND OTHER SOCIAL AFFAIRS

Tabel 4.3.1 Jumlah Penduduk Menurut Kecamatan dan Agama yang Dianut di Kabupaten Lombok Tengah, 2019
Population by Subdistrict and Religion in Lombok Tengah Regency, 2019

Kecamatan Subdistrict	Islam Islam	Protestan Protestant	Katolik Catholic	Hindu Hindu	Budha Buddha	Lainnya Others
(1)	(2)	(3)	(4)	(5)	(6)	(7)
Praya Barat	81 650	-	-	18	-	-
Praya Barat Daya	64 460	-	-	-	-	-
Pujut	103 640	7	-	17	-	-
Praya Timur	79 317	2	-	2	-	-
Janapria	79 938	-	-	-	-	-
Kopang	96 810	-	-	32	-	-
Praya	98 077	144	80	464	113	-
Praya Tengah	71 277	38	158	84	-	-
Jonggat	86 737	-	-	601	-	-
Pringgarata	73 846	-	-	1 079	-	-
Batukliang	83 362	24	-	478	-	-
Batukliang Utara	46 294	9	-	7	-	-
Lombok Tengah	965 408	224	238	2 782	113	-

Sumber/Source: Kementerian Agama Kabupaten Lombok Tengah / Ministry Of Religion in Lombok Tengah Regency

Tabel
Table 4.3.2**Jumlah Tempat Peribadatan Menurut Kecamatan di Kabupaten Lombok Tengah, 2019**
Number of Places of Worship by Subdistrict in Lombok Tengah Regency, 2019

Kecamatan Subdistrict	Masjid Mosque	Mushola Pray Room	Gereja Protestan Protestant Church	Gereja Katholik Catholic Church	Pura Temple	Vihara
(1)	(2)	(3)	(4)	(5)	(6)	(7)
Praya Barat	109	220	-	-	-	-
Praya Barat Daya	83	159	-	-	-	-
Pujut	139	222	-	-	1	-
Praya Timur	90	132	-	-	-	-
Janapria	142	158	-	-	-	-
Kopang	121	129	-	-	-	-
Praya	118	335	1	1	5	-
Praya Tengah	108	250	-	-	-	-
Jonggat	113	278	-	-	5	-
Pringgarata	89	10	-	-	6	-
Batukliang	142	69	-	-	5	-
Batukliang Utara	91	126	-	-	-	-
Lombok Tengah	1 342	2 088	1	1	22	-

Sumber/Source: Kementerian Agama Kabupaten Lombok Tengah / Ministry Of Religion in Lombok Tengah Regency

Tabel 4.3.3 Jumlah Desa¹/Kelurahan yang Mengalami Bencana Alam² Menurut Kecamatan, 2019– 2021
Number of Villages¹ that Had Natural Disaster² by Subdistrict, 2019– 2021

Kecamatan Subdistrict	Banjir/Flood		
	2019	2020	2021
(1)	(2)	(3)	(4)
Praya Barat	–	–	–
Praya Barat Daya	–	–	1
Pujut	3	1	2
Praya Timur	3	4	7
Janapria	1	1	1
Kopang	–	–	–
Praya	–	–	–
Praya Tengah	–	–	–
Jonggat	–	–	–
Pringgarata	–	–	–
Batukliang	–	–	–
Batukliang Utara	–	–	–
Lombok Tengah	7	6	11

Lanjutan Tabel/*Continued Table 4.3.3*

Kecamatan Subdistrict	Gempa Bumi/ <i>Earthquake</i>		
	2019	2020	2021
(1)	(5)	(6)	(7)
Praya Barat	6	–	–
Praya Barat Daya	11	–	–
Pujut	15	5	–
Praya Timur	9	–	3
Janapria	12	–	–
Kopang	11	–	–
Praya	14	1	–
Praya Tengah	12	–	–
Jonggat	13	–	–
Pringgarata	11	–	–
Batukliang	10	3	–
Batukliang Utara	8	–	–
Lombok Tengah	132	9	3

Lanjutan Tabel/Continued Table 4.3.3

Kecamatan Subdistrict	Tanah Longsor/Landslide		
	2019	2020	2021
(1)	(8)	(9)	(10)
Praya Barat	–	–	–
Praya Barat Daya	–	–	1
Pujut	1	–	–
Praya Timur	–	–	–
Janapria	–	–	–
Kopang	–	–	–
Praya	–	–	–
Praya Tengah	–	–	–
Jonggat	–	–	–
Pringgarata	–	–	–
Batukliang	–	–	1
Batukliang Utara	1	1	–
Lombok Tengah	2	1	2

Catatan/Note: ¹ Desa pada tabel ini termasuk Unit Permukiman Transmigrasi (UPT) yang masih dibina oleh kementerian terkait dan nagari di Kabupaten/Kota Sumatera Barat/Villages in this table are included in Transmigration Settlement Unit which is still fostered by the relevant ministries and the nagari in the Province of Sumatera Barat

² Terjadi dalam tiga tahun terakhir sampai dengan saat pencacahan/Occured during the last three years by the time of enumeration

Sumber/Source: BPS, Pendataan Potensi Desa (Podes)/BPS-Statistics Indonesia, Village Potential Data Collecting

Tabel
Table 4.3.4

**Jumlah Penyandang Masalah Kesejahteraan Sosial (PMKS)
Menurut jenis dan Kecamatan di Kabupaten Lombok
Tengah Tahun 2019**

Kecamatan	Anak Balita Terlantar	Anak Terlantar	Anak Yang Menjadi Korban Tindak Kekerasan dan Perlakuan Salah	Anak Jalanan	Wanita Rawan Sosial Ekonomi
(1)	(2)	(3)	(4)	(5)	(6)
Praya Barat	-	444	6	-	38
Praya Barat Daya	-	391	2	-	37
Pujut	-	103	-	-	0
Praya Timur	-	414	3	-	-
Janapria	1	70	-	-	-
Kopang	-	129	-	-	-
Praya	2	103	5	-	-
Praya Tengah	-	131	-	-	-
Jonggat	-	291	-	-	-
Pringgarata	-	322	1	-	-
Batukliang	1	240	5	-	-
Batukliang Utara	-	126	1	-	-
Lombok Tengah	4	2764	23	-	75
2021	385	1 075	-	-	70
2020	613	4390	6	125	11 124

Lanjutan Tabel/Continued Table 4.3.4

Kecamatan	Korban Tindak Kekerasan	Lanjut Usia Terlantar	Penyandang Disabilitas	Tuna Susila	Gelandangan
(1)	(7)	(8)	(9)	(10)	(11)
Praya Barat	-	34	20	-	-
Praya Barat Daya	-	-	20	-	-
Pujut	-	14	-	-	-
Praya Timur	1	-	-	-	-
Janapria	-	23	-	-	-
Kopang	1	24	73	-	-
Praya	-	20	10	-	-
Praya Tengah	-	45	28	-	-
Jonggat	-	-	-	-	-
Pringgarata	-	10	19	-	-
Batukliang	1	10	10	-	-
Batukliang Utara	-	-	-	-	-
Lombok Tengah	3	180	180	-	-
2021	-	199	199	-	-
2020	37	19 002	4 614	4	183

Lanjutan Tabel/*Continued Table* 4.3.4

Kecamatan	Pengemis	Korban Penyalahgunaan NAFZA	Bekas warga binaan lembaga pemasyarakatan	Orang dengan HIV / AIDS (ODHA)	Pemulung
(1)	(12)	(13)	(14)	(15)	(16)
Praya Barat	-	-	5	-	5
Praya Barat Daya	-	-	58	-	-
Pujut	-	-	6	-	7
Praya Timur	-	16	119	-	6
Janapria	-	200	370	-	127
Kopang	-	-	5	-	-
Praya	3	-	37	-	32
Praya Tengah	-	-	-	-	-
Jonggat	-	8	8	-	39
Pringgarata	-	-	12	-	21
Batukliang	-	176	120	-	-
Batukliang Utara	-	-	-	-	17
Lombok Tengah	3	400	740	-	254
2021	1 154	3 953	79	546	9 470
2020					

Lanjutan Tabel/Continued Table 4.3.4

Kecamatan	Pekerja Migran Bermasalah sosial	Anak Dengan Disabilitas	Korban Bencana Alam	Korban Bencana Sosial	Fakir Miskin
(1)	(17)	(18)	(19)	(20)	(21)
Praya Barat	-	24	-	-	969
Praya Barat Daya	632	139	-	-	2 566
Pujut	-	75	20	-	1 219
Praya Timur	1	48	-	-	1 157
Janapria	-	1 191	-	-	11 849
Kopang	-	147	-	-	662
Praya	-	128	-	-	1 450
Praya Tengah	31	136	-	-	291
Jonggat	43	156	1	-	902
Pringgarata	-	40	-	-	1 045
Batukliang	61	270	20	-	1 356
Batukliang Utara	-	28	-	-	232
Lombok Tengah	768	2 382	41	-	23 698
2021	1 154	3 953	79	546	9 470
2020					

Lanjutan Tabel/*Continued Table* 4.3.4

Kecamatan	Keluarga Bermasalah Sosial Psikologis	Kelompok Minoritas	Anak yg memerlukan perlindungan Khusus	Komunitas Adat Terpencil	Anak berhadapan dengan Hukum	Korban Trafficing
(1)	(22)	(23)	(24)	(25)	(26)	(27)
Praya Barat	-	-	-	-	-	-
Praya Barat Daya	-	-	-	-	-	-
Pujut	-	-	-	-	-	-
Praya Timur	7	-	2	1	2	1
Janapria	44	-	49	-	13	-
Kopang	-	-	-	-	-	-
Praya	20	-	1	-	1	-
Praya Tengah	-	-	-	-	-	-
Jonggat	2	-	-	-	-	-
Pringgarata	-	-	-	-	-	-
Batukliang	-	-	18	-	13	-
Batukliang Utara	15	-	28	-	23	9
Lombok Tengah	88	-	98	1	52	10
2021	1 154	3 953	79	546	9 470	
2020						

Sumber/*Source*: Dinas Sosial Kabupaten Lombok Tengah/ Department of Social of Lombok Tengah Regency

4.4 KEMISKINAN POVERTY

Tabel 4.4.1 **Garis Kemiskinan, Jumlah, dan Persentase Penduduk Miskin di Kabupaten Lombok Tengah, 2015–2022**
Table 4.4.1 **Poverty Line, Number, and Percentage of Poor People in Lombok Tengah Regency, 2015–2022**

Tahun Year	Garis Kemiskinan (rupiah/kapita/bulan) Poverty Line (rupiah/capita/month)	Jumlah Penduduk Miskin Number of Poor People	Persentase Penduduk Miskin Percentage of Poor People
(1)	(2)	(3)	(4)
2015	335 286	147 940	16,26
2016	357 337	145 370	15,80
2017	369 645	142 142	15,31
2018	386 676	130 002	13,87
2019	404 633	128 822	13,63
2020	421 439	128 100	13,44
2021	447 200	131 940	13,44
2022	480 657	128 000	12,89

Sumber/Source: BPS, Survei Sosial Ekonomi Nasional Maret/BPS-Statistics Indonesia, March National Socioeconomic Survey

Tabel
Table 4.4.2

Indeks Kedalaman Kemiskinan dan Indeks Keparahan Kemiskinan di Kabupaten Lombok Tengah, 2015–2022
Poverty Gap Index and Poverty Severity Index in Lombok Tengah Regency, 2015–2022

Tahun Year	Indeks Kedalaman Kemiskinan Poverty Gap Index	Indeks Keparahan Kemiskinan Poverty Severity Index
(1)	(2)	(3)
2015	3,00	0,87
2016	2,74	0,64
2017	2,81	0,75
2018	2,31	0,54
2019	1,56	0,25
2020	1,42	0,26
2021	1,69	0,35
2022	2,01	0,44

Sumber/Source: BPS, Survei Sosial Ekonomi Nasional Maret/BPS-Statistics Indonesia, March National Socioeconomic Survey

4.5 KRIMINALITAS CRIME

Tabel 4.5.1 Jumlah Tindak Pidana Menurut Kepolisian di Kabupaten Lombok Tengah 2018-2022
Number of Reported Criminal Cases by Subdistrict Police Office in Lombok Tengah Regency 2018-2022

Kepolisian Sektor <i>Subdistrict Police Office</i>	2018	2019	2020	2021	2022
(1)	(2)	(3)	(4)	(5)	(6)
Praya Barat	63	44	40	20	8
Praya Barat Daya	40	38	33	23	14
Pujut	167	109	36	64	20
Praya Timur	51	41	39	27	12
Janapria	58	49	43	23	5
Kopang	39	47	59	18	10
Praya	144	94	57	341	247
Praya Tengah	35	29	24	17	11
Jonggat	63	42	29	21	10
Pringgarata	53	61	24	23	20
Batukliang	42	66	58	15	14
Batukliang Utara	52	35	20	5	5

Sumber/Source: Polres Lombok Tengah / Police Resort of Lombok Tengah Regency

Catatan/Note: Kepolisian satker praya termasuk Sat Reskrim
Kepolisian satker pujut termasuk Kuta

Tabel
Table 4.5.2**Banyaknya Kecelakaan Lalu Lintas dan Kerugian Material Menurut Bulan di Kabupaten Lombok Tengah 2022**
Number of Transportation Accidents by Month in Lombok Tengah Regency 2022

Bulan Month	Kejadian Accident	Meninggal Died	Luka Berat	Luka Ringan	Kerugian (Rp)
(1)	(2)	(3)	(4)	(5)	(6)
1 Januari	18	4	7	15	13.150.000
2 Pebruari	16	8	4	7	10.200.000
3 Maret	17	9	1	14	9.500.000
4 April	25	12	6	17	14.600.000
5 Mei	12	5	2	10	7.200.000
6 Juni	11	7	1	9	4.400.000
7 Juli	17	5	6	11	17.000.000
8 Agustus	22	3	6	19	17.800.000
9 September	21	8	6	14	10.000.000
10 Oktober	23	8	3	26	15.400.000
11 Nopember	28	9	2	26	15.600.000
12 Desember	17	3	2	21	22.500.000
Jumlah / Total	227	81	46	189	157.350.000
2021	138	65	51	82	241.350.000
2020	157	81	51	116	203.400.000
2019	201	84	41	152	218.700.000
2018	210	105	31	163	211.100.000

Sumber/Source: Polres Lombok Tengah / Police Resort of Lombok Tengah Regency

Catatan/Note: Data tahun 2022 tersedia kondisi 30 Desember



PERTANIAN, KEHUTANAN, PETERNAKAN, dan KEHUTANAN

AGRICULTURE, FORESTRY, LIVESTOCK, and FISHERY

PRODUKSI TANAMAN TAHUN 2022 (KUINTAL)



CABAI RAWIT

14.492



BAWANG MERAH

2.507



MELON

8.675



SEMANGKA

29.058



DURIAN

127.645



<https://lomboktengahkab.bps.go.id>

PENJELASAN TEKNIS

1. **Tanaman sayuran semusim** adalah tanaman sumber vitamin, garam mineral dan lain-lain yang dikonsumsi dari bagian tanaman yang berupa daun, bunga, buah, dan umbinya, yang berumur kurang dari satu tahun. **Tanaman buah-buahan semusim** adalah tanaman sumber vitamin, garam mineral, dan lain-lain yang dikonsumsi dari bagian tanaman yang berupa buah, berumur kurang dari satu tahun, tidak berbentuk pohon/rumpun tetapi menjalar dan berbatang lunak.
2. **Tanaman buah-buahan tahunan** adalah tanaman sumber vitamin, garam mineral, dan lain-lain yang dikonsumsi dari bagian tanaman yang berupa buah dan merupakan tanaman tahunan. **Tanaman sayuran tahunan** adalah tanaman sumber vitamin, garam mineral, dan lain-lain yang dikonsumsi dari bagian tanaman yang berupa daun dan atau buah yang berumur lebih dari satu tahun.
3. **Tanaman biofarmaka** adalah tanaman yang bermanfaat untuk obat-obatan, kosmetik, dan kesehatan yang dikonsumsi atau digunakan dari bagian-bagian tanaman seperti daun, batang, buah, umbi (rimpang) ataupun akar.
4. **Tanaman hias** adalah tanaman yang mempunyai nilai keindahan

TECHNICAL NOTES

1. **Seasonal vegetable plants** are plants which are the sources of vitamin, mineral salt, etc, consumed from the part of the plant in the form of leaf, flower, fruit, and root with the age of less than one year. **Seasonal fruit plants** are plants which are the sources of vitamin, mineral salt, etc, consumed from the part of the plant in the form of fruits. These plants are creeps with the age of less than one year.
2. **Annual fruit plants** are plants which are the sources of vitamin, contained mineral salt, etc, consumed from the part of plant in the form of fruit and more than one year of age. **Annual vegetable plants** are plants which are the sources of vitamin, contained mineral salt, etc, consumed from the part of the plant in the form of vegetable and more than one year of age.
3. **Medicinal plants** are plants which are useful for medicine. It is consumed from part of the plant such as leaf, flower, fruit, tuber, and root.
4. **Harvested area of horticulture** is area which vegetable, fruit,

baik bentuk, warna daun, tajuk maupun bunganya, sering digunakan untuk penghias pekarangan dan lain sebagainya.

5. **Luas panen tanaman hortikultura** adalah luas tanaman sayuran, buah-buahan, biofarmaka, dan tanaman hias yang diambil hasilnya/dipanen pada periode pelaporan.

6. **Luas panen untuk tanaman sayuran** adalah luas tanaman yang dipanen sekaligus/habis/dibongkar dan luas tanaman yang dipanen berkali-kali (lebih dari satu kali)/belum habis. **Tanaman yang dipanen sekaligus/ habis/dibongkar** adalah tanaman yang sehabis panen langsung dibongkar/dicabut, terdiri dari bawang merah, bawang putih, bawang daun, kentang, kol/kubis, kembang kol, petsai/sawi, wortel, lobak, dan kacang merah. **Tanaman yang dipanen berkali-kali (lebih dari satu kali)/belum habis** adalah tanaman yang pemanenannya lebih dari satu kali dan biasanya dibongkar apabila panen terakhir sudah tidak memadai lagi, terdiri dari: kacang panjang, cabe besar, cabe rawit, jamur, tomat, terung, buncis, ketimun, labu siam, kangkung, bayam, melon, semangka, dan blewah.

7. Produksi hortikultura adalah hasil menurut bentuk produk dari setiap tanaman sayuran, buah-buahan, biofarmaka dan tanaman

medicinal and ornamental plant of crop harvested during the period of report.

5. **Harvested area of horticulture** is area which vegetable, fruit, medicinal and ornamental plant of crop harvested during the period of report.

6. **Harvested area of vegetables** is area of entirely plant harvested/demolished and plant harvested several times/undemolished. **Entirely plants harvested/demolished** are plants usually harvested once and demolished to be substituted by other plants, consisting of: shallots, garlic, leeks, potato, cabbage, cauli flower, mustard green, carrots, chinese radish, and red kidney beans. **Plants harvested several times/undemolished** are plants usually harvested more than once and demolished in the case that the last harvest was economically not profitable. They consist of : yard long beans, chili, small chili, mushroom, tomatoes, egg plant, frech beans, cucumber, pumpkin/chajota, swamp cabbage, spinach, melon, watermelon, and blewah .

7. *Horticulture production is the standard production quantity form of vegetable, fruit, medicinal and ornamental plant based*

hias yang diambil berdasarkan luas yang dipanen/tanaman yang menghasilkan pada bulan/triwulan laporan.

on harvested area/the number of production plants reported monthly/quarterly.

8. Data perkebunan besar dikumpulkan oleh BPS setiap bulan secara lengkap (sensus bulanan) dengan sistem surat pos. Khusus untuk tanaman kelapa, cengkeh, dan kapok, datanya diperoleh dari Direktorat Jenderal Perkebunan. Data perkebunan rakyat juga diperoleh dari Direktorat Jenderal Perkebunan.
 9. Penghitungan luas tanaman perkebunan besar adalah pada keadaan akhir tahun dan tidak termasuk yang luasnya kurang dari 5 hektar.
 10. Bentuk produksi perkebunan adalah; karet kering (karet), daun kering (teh dan tembakau), biji kering (kopi dan coklat), kulit kering (kayu manis dan kina), serat kering (rami), bunga kering (cengkeh), refined sugar (tebu dari perkebunan besar), gula mangkok (tebu dari perkebunan rakyat), ekivalen kopra (kopra), biji dan bunga (pala) serta minyak daun (sereh).
 11. Persediaan akhir tahun produksi perkebunan besar bukan merupakan cadangan penyangga (buffer stock).
8. *Data on estates are collected by the BPS every month on complete basis through a mailing system. Data on coconut, clove, and kapok, as well as on smallholder plantation, are acquired from the Directorate General of Estates.*
 9. *Planted areas of estates refer to condition at the end of the year, and exclude areas less than 5 hectares.*
 10. *Production of estates crops are follows: dry rubber (rubber); dry leaves (tea and tobacco); dry beans (coffee and cocoa); dry bark (cassia vera and cinchona); dry fibre (rosella); dry flowers/buds (cloves); refined sugar (sugar cane from estate); cup sugar (sugar cane from smallholders); copra (copra); seeds and buds (nutmeg); and leaf oil (citronella).*
 11. *The production availability of estates at the end of year is not the buffer stock.*

12. Data populasi ternak bersumber dari Direktorat Jenderal Peternakan dan Kesehatan Hewan Kementerian Pertanian, sedangkan jumlah pemotongan ternak merupakan hasil Survei Laporan Pemotongan Ternak. Pengumpulan data pemotongan ternak dilakukan secara lengkap setiap triwulan di seluruh Rumah Potong Hewan (RPH) dan Tempat Pemotongan Hewan (TPH) yang ada di Indonesia.
13. Data statistik perikanan merupakan data sekunder yang bersumber dari Direktorat Jenderal Perikanan Tangkap dan Direktorat Jenderal Budidaya. Statistik perikanan dibedakan atas data Perikanan Tangkap dan Perikanan Budidaya. Perikanan Tangkap diklasifikasikan atas penangkapan ikan di laut dan penangkapan ikan di perairan umum. Perikanan Budidaya diklasifikasikan atas jenis budidaya yaitu budidaya laut, tambak, kolam, karamba, jaring apung, dan sawah.
14. Rumah Tangga Perikanan Tangkap adalah rumah tangga yang melakukan kegiatan penangkapan ikan/binatang air lainnya/tanaman air dengan tujuan sebagian/seluruh hasilnya untuk dijual. Rumah Tangga Perikanan Budidaya adalah rumah tangga yang melakukan kegiatan budidaya ikan/binatang air lainnya/tanaman air dengan tujuan sebagian/seluruh hasilnya untuk dijual.
12. *Data of domestic livestock population are obtain from the Directorate General of Livestock and Animal Health Service, while data on the number of animals slaughtered are based on the quarterly survey conducted by BPS. This survey is a complete enumeration on all slaughterhouses and abattoirs in Indonesia.*
13. *Fishery Statistics are secondary data obtained from the Directorate General of Capture Fisheries and Directorate General of Aquaculture. Fishery statistics are categorized into capture fisheries and aquaculture. Capture fisheries are further classified into marine capture fisheries and inland open water capture fisheries. Aquaculture are further classified into several types of culture: marine culture, brackish water pond, fresh water pond, cage, floating net, and fish breeding in paddy fields.*
14. *A capture fishery household is a household conducting activities in catching fishes/other aquatic animals/aquatic plants, for which the products are wholly or partly to be sold. An aquaculture fishery household is a household conducting activities in culturing fishes/other aquatic animals/aquatic plants, for which the products are wholly or partly to be sold. different types of parameters.*

ULASAN**DESCRIPTION****Pertanian**

Lombok Tengah merupakan kabupaten yang didominasi oleh sektor pertanian. Perekonomian masyarakat Lombok tengah masih bergantung pada hasil pertanian mulai dari tanaman pangan hingga perkebunan.

Lombok Tengah merupakan salah satu produsen tembakau. Pada tahun 2022 produksi tembakau Lombok tengah mencapai 11.849,3 ton yang terdiri dari tembakau rakyat dan tembakau Virginia.

Selain tembakau produksi kelapa juga mendominasi hasil perkebunan Kabupaten Lombok Tengah. Pada tahun 2022 produksi kelapa mencapai 9.872,11 ton.

Agriculture

Lombok Tengah Regency is dominated by the agricultural sector. The economy of Lombok Tengah society still depends on agricultural products ranging from food crops to plantations.

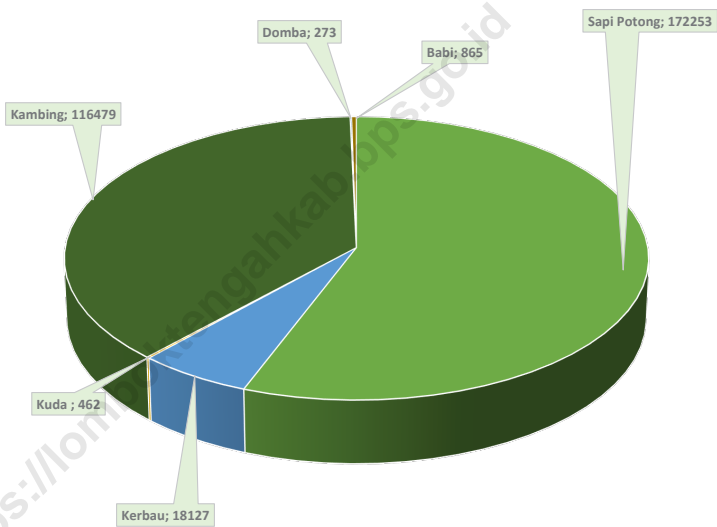
Lombok Tengah is a tobacco producer. In 2022 Lombok tobacco production is reaching 11,849.3 tons consisting of smallholder tobacco and Virginia tobacco.

Besides tobacco, coconut production also dominates the yields of Lombok Tengah Regency. In 2022 coconut production reached 19,872.11 tons.

<https://lomboktengahkab.bps.go.id>

Gambar 5.1
Figures

Populasi Ternak di Kabupaten Lombok Tengah, 2021
Livestock Population in Lombok Tengah Regency, 2021

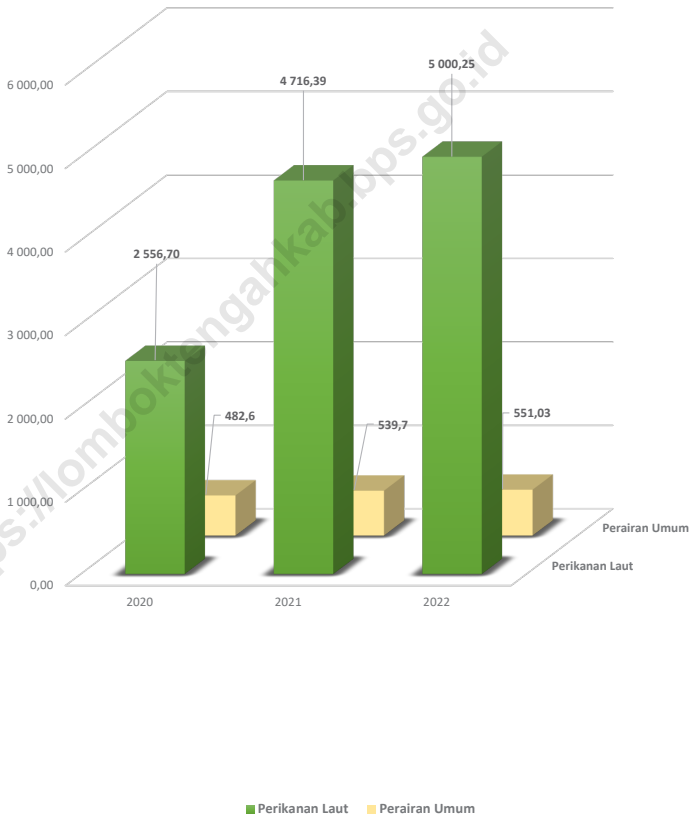


Sumber/Source : Dinas Pertanian Kabupaten Lombok Tengah/Food Corps Agricultural and Livestock Service of Lombok Tengah Regency

<https://lomboktengahkab.bps.go.id>

Gambar 5.2
Figures

Produksi Perikanan Tangkap Menurut Kecamatan dan Subsektor di Kabupaten Lombok Tengah 2020-2022
Production of Fish Capture Household by Subdistrict and Subsector in Lombok Tengah Regency 2020-2022



Sumber/Source : Dinas pertanian melalui survei pertanian hortikultura/ Agriculture departement through Agriculture survey for horticulture

**5.1 HORTIKULTURA
HORTICULTURE**

Tabel 5.1.1 Luas Panen Tanaman Sayuran Menurut Kecamatan dan Jenis Tanaman di Kabupaten Lombok Tengah (ha), 2021 dan 2022
Harvested Area of Vegetables by Subdistrict and Kind of Plant in Lombok Tengah Regency (ha), 2021 and 2022

Kecamatan Subdistrict	Bawang Merah/Shallot		Bayam/Spinach	
	2021	2022	2021	2022
(1)	(2)	(3)	(4)	(5)
PRAYA BARAT	24	17	-	-
PRAYA BARAT DAYA	-	0	-	-
PUJUT	10	9	3	2
PRAYA TIMUR	6	3	-	-
JANAPRIA	6	-	-	-
KOPANG	-	-	-	-
PRAYA	-	-	-	-
PRAYA TENGAH	6	4	-	-
JONGGAT	-	-	-	-
PRINGGARATA	3	0	2	-
BATUKLIANG	0	-	-	-
BATUKLIANG UTARA	0	-	1	2
LOMBOK TENGAH	55	33	6	4

Lanjutan Tabel/*Continued Table 5.1.1*

Kecamatan Subdistrict	Jamur/ Mushrooms		Buncis/string bean	
	2021	2022	2021	2022
(1)	(6)	(7)	(8)	(9)
PRAYA BARAT	-	-	-	-
PRAYA BARAT DAYA	-	-	-	-
PUJUT	-	1	-	-
PRAYA TIMUR	-	-	-	-
JANAPRIA	-	-	-	-
KOPANG	-	-	6	-
PRAYA	-	-	-	-
PRAYA TENGAH	-	-	-	-
JONGGAT	-	-	-	-
PRINGGARATA	-	-	-	-
BATUKLIANG	-	-	1	3
BATUKLIANG UTARA	220	-	2	3
LOMBOK TENGAH	220	1	9	6

Lanjutan Tabel/*Continued Table 5.1.1*

Kecamatan Subdistrict	Cabai Besar/ Chili/Big chili		Cabai Rawit/ Chili/Cayenne Pepper	
	2021	2022	2021	2022
(1)	(10)	(11)	(12)	(13)
PRAYA BARAT	5	1	12	20
PRAYA BARAT DAYA	15	-	3	1
PUJUT	17	24	30	41
PRAYA TIMUR	14	1	31	6
JANAPRIA	21	4	17	5
KOPANG	53	28	24	9
PRAYA	26	14	12	11
PRAYA TENGAH	14	16	12	9
JONGGAT	71	5	119	67
PRINGGARATA	26	18	23	17
BATUKLIANG	48	27	42	46
BATUKLIANG UTARA	17	25	8	8
LOMBOK TENGAH	326	164	332	239

Lanjutan Tabel/*Continued Table 5.1.1*

Kecamatan Subdistrict	Kacang Panjang/ Long Beans		Kangkung/ Water Spinach	
	2021	2022	2021	2022
(1)	(18)	(19)	(20)	(21)
PRAYA BARAT	1	3	-	-
PRAYA BARAT DAYA	2	-	-	-
PUJUT	13	19	4	6
PRAYA TIMUR	-	-	-	-
JANAPRIA	-	-	-	-
KOPANG	6	7	-	-
PRAYA	33	19	-	-
PRAYA TENGAH	-	-	-	-
JONGGAT	44	27	-	-
PRINGGARATA	8	8	3	5
BATUKLIANG	7	10	-	-
BATUKLIANG UTARA	3	9	2	3
LOMBOK TENGAH	118	101	8	14

Lanjutan Tabel/*Continued Table* 5.1.1

Kecamatan Subdistrict	Kembang Kol/ Cauliflower		Kentang/ Potato		Ketimun/ Cucumber	
	2021	2022	2021	2022	2021	2022
(1)	(22)	(23)	(24)	(25)	(26)	(27)
PRAYA BARAT	-	-	-	-	-	5
PRAYA BARAT DAYA	-	-	-	-	-	-
PUJUT	-	-	-	-	1	-
PRAYA TIMUR	-	-	-	-	-	-
JANAPRIA	-	-	-	-	-	-
KOPANG	-	-	-	-	6	7
PRAYA	-	-	-	-	2	2
PRAYA TENGAH	-	-	-	-	-	-
JONGGAT	-	-	-	-	-	-
PRINGGARATA	-	-	-	-	7	18
BATUKLIANG	-	-	-	-	1	-
BATUKLIANG UTARA	-	-	-	-	5	3
LOMBOK TENGAH	-	-	-	-	22	34

Lanjutan Tabel/*Continued Table* 5.1.1

Kecamatan Subdistrict	Kubis/ Cabbage		Labu Siam/Chayote		Lobak/ Radish	
	2021	2022	2021	2022	2021	2022
(1)	(28)	(29)	(30)	(31)	(32)	(33)
PRAYA BARAT	-	-	-	-	-	-
PRAYA BARAT DAYA	-	-	-	-	-	-
PUJUT	-	-	-	-	-	-
PRAYA TIMUR	-	-	-	-	-	-
JANAPRIA	-	-	-	-	-	-
KOPANG	2	3	-	-	-	-
PRAYA	-	1	-	-	-	-
PRAYA TENGAH	-	-	-	-	-	-
JONGGAT	-	-	-	-	-	-
PRINGGARATA	-	0	-	-	-	-
BATUKLIANG	1	2	-	-	-	-
BATUKLIANG UTARA	-	2	-	-	1	-
LOMBOK TENGAH	3	8	-	-	3	1

Lanjutan Tabel/*Continued Table* 5.1.1

Kecamatan Subdistrict	Melon/Melon		Paprika/ Bell Pepper		Petsai/Sawi/ Chinese Cabbage/mustard green	
	2021	2022	2021	2022	2021	2022
(1)	(34)	(35)	(36)	(37)	(38)	(39)
PRAYA BARAT	48	-	-	-	-	-
PRAYA BARAT DAYA	-	-	-	-	-	-
PUJUT	12	40	-	-	3	2
PRAYA TIMUR	71	47	-	-	-	-
JANAPRIA	-	-	-	-	-	-
KOPANG	-	-	-	-	-	-
PRAYA	2	-	-	-	-	2
PRAYA TENGAH	8	5	-	-	-	-
JONGGAT	-	-	-	-	4	10
PRINGGARATA	-	-	-	-	2	2
BATUKLIANG	0	-	-	-	7	7
BATUKLIANG UTARA	-	-	-	-	-	1
LOMBOK TENGAH	141	92	-	-	16	24

Lanjutan Tabel/*Continued Table* 5.1.1

Kecamatan Subdistrict	Semangka/ Water Melon		Stroberi/ Strawberry		Terung/ Eggplant	
	2021	2022	2021	2022	2021	2022
(1)	(40)	(41)	(42)	(43)	(44)	(45)
PRAYA BARAT	483	58	-	-	-	2
PRAYA BARAT DAYA	-	-	-	-	1	-
PUJUT	420	187	-	-	8	9
PRAYA TIMUR	46	4	-	-	-	-
JANAPRIA	-	-	-	-	-	-
KOPANG	-	1	-	-	-	-
PRAYA	-	-	-	-	-	1
PRAYA TENGAH	-	-	-	-	-	-
JONGGAT	-	-	-	-	8	2
PRINGGARATA	0	0	-	-	-	-
BATUKLIANG	-	-	-	-	-	1
BATUKLIANG UTARA	-	-	-	-	2	3
LOMBOK TENGAH	949	250	-	-	19	18

Lanjutan Tabel/Continued Table 5.1.1

Kecamatan Subdistrict	Tomat/Tomato		Wortel/Carrot		Bawang Putih/ Garlic (ha/ ha)	
	2021	2022	2021	2022	2021	2022
(1)	(46)	(47)	(48)	(49)	(50)	(51)
PRAYA BARAT	2	2	-	-	-	-
PRAYA BARAT DAYA	-	-	-	-	-	-
PUJUT	6	9	-	-	-	-
PRAYA TIMUR	-	-	-	-	-	-
JANAPRIA	2	-	-	-	-	-
KOPANG	17	20	-	-	-	-
PRAYA	10	8	-	-	-	-
PRAYA TENGAH	8	4	-	-	-	-
JONGGAT	15	13	-	-	-	-
PRINGGARATA	0	1	-	-	-	-
BATUKLIANG	6	4	-	-	-	-
BATUKLIANG UTARA	6	1	-	-	-	-
LOMBOK TENGAH	72	62	-	-	-	-

Catatan/Note: Angka Sementara (ASEM)/ Preliminary Figures

Sumber/Source: BPS, Statistik Pertanian Hortikultura SPH-TBF/BPS-Statistics Indonesia, Agricultural Statistic for Horticulture SPH-TBF

Tabel
Table 5.1.2**Produksi Tanaman Sayuran Menurut Kecamatan dan Jenis Tanaman di Kabupaten Lombok Tengah (kuintal), 2019 dan 2021*****Production of Vegetables by Subdistrict and Kind of Plant in Lombok Tengah Regency (quintal), 2019 dan 2021***

Kecamatan Subdistrict	Bawang Merah/Shallot		Bayam/Spinach	
	2021	2022	2021	2022
(1)	(2)	(3)	(4)	(5)
PRAYA BARAT	2 282	1 279	-	-
PRAYA BARAT DAYA	-	7	-	-
PUJUT	931	551	214	158
PRAYA TIMUR	609	193	-	-
JANAPRIA	419	-	-	-
KOPANG	-	-	-	-
PRAYA	-	-	-	-
PRAYA TENGAH	649	423	-	-
JONGGAT	-	-	-	-
PRINGGARATA	166	54	37	-
BATUKLIANG	17	-	-	-
BATUKLIANG UTARA	14	-	51	132
LOMBOK TENGAH	5 087	2 507	302	290

Lanjutan Tabel/Continued Table 5.1.2

Kecamatan Subdistrict	Blewah/ Blewah		Buncis/ string bean	
	2021	2022	2021	2022
(1)	(6)	(7)	(8)	(9)
PRAYA BARAT	-	-	-	-
PRAYA BARAT DAYA	-	-	-	-
PUJUT	-	-	-	-
PRAYA TIMUR	-	-	-	-
JANAPRIA	-	-	-	-
KOPANG	-	-	592	-
PRAYA	-	-	-	-
PRAYA TENGAH	-	-	-	-
JONGGAT	-	-	-	-
PRINGGARATA	-	-	-	-
BATUKLIANG	-	-	43	452
BATUKLIANG UTARA	-	-	163	361
LOMBOK TENGAH	-	-	798	813

Lanjutan Tabel/Continued Table 5.1.2

Kecamatan Subdistrict	Cabai Besar/ Chili/Big chili		Cabai Rawit/ Chili/ Cayenne Pepper		Jamur/ Mushrooms	
	2021	2022	2021	2022	2021	2022
(1)	(10)	(11)	(12)	(13)	(14)	(15)
PRAYA BARAT	552	...	1 003	1 251	-	-
PRAYA BARAT DAYA	1 115	...	252	28	-	-
PUJUT	1 272	...	986	3 093	-	-
PRAYA TIMUR	440	...	566	355	-	-
JANAPRIA	971	...	760	678	-	-
KOPANG	9 185	...	2 465	984	-	-
PRAYA	3 167	...	1 467	1 069	-	-
PRAYA TENGAH	1 262	...	1 177	441	-	-
JONGGAT	2 406	...	4 735	2 128	-	-
PRINGGARATA	774	...	911	957	-	-
BATUKLIANG	5 187	...	4 135	2 683	-	-
BATUKLIANG UTARA	2 515	...	923	827	220	220
LOMBOK TENGAH	28 845	...	19 380	14 492	220	220

Lanjutan Tabel/Continued Table 5.1.2

Kecamatan Subdistrict	Kacang Merah/ Red Beans (ha/ ha)		Kacang Panjang/ Long Beans		Kangkung/ Water Spinach	
	2021	2022	2021	2022	2021	2022
(1)	(16)	(17)	(18)	(19)	(20)	(21)
PRAYA BARAT	-	-	43	387	-	-
PRAYA BARAT DAYA	-	-	88	-	-	-
PUJUT	-	-	2 235	1 554	1 419	641
PRAYA TIMUR	-	-	-	-	-	-
JANAPRIA	-	-	-	-	-	-
KOPANG	-	-	484	421	-	-
PRAYA	-	-	8 560	4 221	-	-
PRAYA TENGAH	-	-	-	-	-	-
JONGGAT	-	-	1 940	1 190	-	-
PRINGGARATA	-	-	819	1 265	304	470
BATUKLIANG	-	-	1 736	820	-	-
BATUKLIANG UTARA	-	-	175	911	143	531
LOMBOK TENGAH	-	-	16 080	10 769	1 866	1 641

Lanjutan Tabel/Continued Table 5.1.2

Kecamatan Subdistrict	Kembang Kol/ Cauliflower		Kentang/Potato		Ketimun/Cucumber	
	2021	2022	2021	2022	2021	2022
(1)	(22)	(23)	(24)	(25)	(26)	(27)
PRAYA BARAT	-	-	-	-	-	600
PRAYA BARAT DAYA	-	-	-	-	-	-
PUJUT	-	-	-	-	298	-
PRAYA TIMUR	-	-	-	-	-	-
JANAPRIA	-	-	-	-	-	-
KOPANG	-	-	-	-	913	297
PRAYA	-	-	-	-	423	590
PRAYA TENGAH	-	-	-	-	-	-
JONGGAT	-	-	-	-	-	-
PRINGGARATA	-	-	-	-	712	2 353
BATUKLIANG	-	-	-	-	36	-
BATUKLIANG UTARA	-	-	-	-	387	241
LOMBOK TENGAH	-	-	-	-	2 769	4 081

Lanjutan Tabel/Continued Table 5.1.2

Kecamatan Subdistrict	Kubis/ Cabbage		Labu Siam/ Chayote		Lobak/ Radish	
	2021	2022	2021	2022	2021	2022
(1)	(28)	(29)	(30)	(31)	(32)	(33)
PRAYA BARAT	-	-	-	-	-	-
PRAYA BARAT DAYA	-	-	-	-	-	-
PUJUT	-	-	-	-	-	-
PRAYA TIMUR	-	-	-	-	-	-
JANAPRIA	-	-	-	-	-	-
KOPANG	148	134	-	-	-	-
PRAYA	-	200	-	-	-	-
PRAYA TENGAH	-	-	-	-	-	-
JONGGAT	-	-	-	-	-	-
PRINGGARATA	-	10	-	-	-	-
BATUKLIANG	92	139	-	-	-	-
BATUKLIANG UTARA	12	88	5	-	-	-
LOMBOK TENGAH	252	571	5	-	-	-

Lanjutan Tabel/Continued Table 5.1.2

Kecamatan Subdistrict	Melon/ Melon		Paprika/ Bell Pepper		Petai/Sawi/ Chinese Cabbage/mustard green	
	2021	2022	2021	2022	2021	2022
(1)	(34)	(35)	(36)	(37)	(38)	(39)
PRAYA BARAT	7 528	-	-	-	-	-
PRAYA BARAT DAYA	-	-	-	-	-	-
PUJUT	1 591	3 964	-	-	221	132
PRAYA TIMUR	9 578	4 350	-	-	-	-
JANAPRIA	-	-	-	-	-	-
KOPANG	-	-	-	-	-	-
PRAYA	309	-	-	-	-	500
PRAYA TENGAH	1 310	361	-	-	-	-
JONGGAT	-	-	-	-	188	1 161
PRINGGARATA	-	-	-	-	172	89
BATUKLIANG	16	-	-	-	372	432
BATUKLIANG UTARA	-	-	-	-	-	264
LOMBOK TENGAH	20 332	8 675	-	-	953	2 578

Lanjutan Tabel/*Continued Table 5.1.2*

Kecamatan <i>Subdistrict</i>	<i>Semangka/ Water Melon</i>		<i>Stroberi/ Strawberry</i>		<i>Terung/ Eggplant</i>	
	2021	2022	2021	2022	2021	2022
(1)	(40)	(41)	(42)	(43)	(44)	(45)
PRAYA BARAT	97 751	10 636	-	-	-	172
PRAYA BARAT DAYA	-	-	-	-	179	-
PUJUT	83 116	18 065	-	-	596	744
PRAYA TIMUR	8 994	120	-	-	-	-
JANAPRIA	-	-	-	-	-	-
KOPANG	-	180	-	-	-	-
PRAYA	-	-	-	-	-	508
PRAYA TENGAH	-	-	-	-	-	-
JONGGAT	-	-	-	-	976	200
PRINGGARATA	40	57	-	-	-	-
BATUKLIANG	-	-	-	-	-	100
BATUKLIANG UTARA	-	-	-	-	229	276
LOMBOK TENGAH	189 901	29 058	-	-	1 980	2 000

Lanjutan Tabel/Continued Table 5.1.2

Kecamatan Subdistrict	Tomat/Tomato		Wortel/Carrot		Bawang Putih/Garlic (ha/ha)	
	2021	2022	2021	2022	2021	2022
(1)	(46)	(47)	(48)	(49)	(50)	(51)
PRAYA BARAT	396	340	-	-	-	-
PRAYA BARAT DAYA	-	-	-	-	-	-
PUJUT	1 095	968	-	-	-	-
PRAYA TIMUR	-	-	-	-	-	-
JANAPRIA	196	-	-	-	-	-
KOPANG	3 773	4 319	-	-	-	-
PRAYA	3 612	1 831	-	-	-	-
PRAYA TENGAH	1 104	255	-	-	-	18
JONGGAT	2 204	1 864	-	-	-	-
PRINGGARATA	17	104	-	-	-	-
BATUKLIANG	791	478	-	-	-	-
BATUKLIANG UTARA	977	617	-	-	-	-
LOMBOK TENGAH	14 166	10 776	-	-	-	18

Catatan/Note: Angka Sementara (ASEM)/ Preliminary Figures

Sumber/Source: BPS, Statistik Pertanian Hortikultura SPH-TBF/BPS-Statistics Indonesia, Agricultural Statistic for Horticulture SPH-TBF

Tabel
Table 5.1.3

Luas Panen Tanaman Sayuran dan Buah–Buahan Semusim Menurut Jenis Tanaman (ha), 2021 dan 2022
Harvested Area of Seasonal Vegetables and Fruits by Kind of Plant (ha), 2021 and 2022

Jenis Tanaman Kind of Plants	2021	2022
(1)	(2)	(3)
Sayuran/ Vegetables		
Bawang Daun/ Scallion	55	-
Bawang Merah/ Shallots	-	33
Bawang Putih/ Garlic	6	0
Bayam/ Spinach	-	4
Blewah/ Blewah	9	6
Buncis/ string bean	326	239
Cabai Besar/ Chili/Big chili	332	101
Cabai Rawit/ Chili/Cayenne Pepper	220	14
Jamur/ Mushrooms	-	-
Kacang Merah/ Red Beans	118	-
Kacang Panjang/ Long Beans	8	8
Kangkung/ Water Spinach	-	-
Kembang Kol/ Cauliflower	-	-
Kentang/ Potato	-	-

Lanjutan Tabel/*Continued Table 5.1.3*

Jenis Tanaman <i>Kind of Plants</i>	2021	2022
(1)	(4)	(5)
Ketimun/ Cucumber	22	34
Kubis/ Cabbage	3	8
Labu Siam/ Chayote	0	-
Lobak/ Radish	-	92
Melon/ Melon	141	-
Paprika/ Bell Pepper	-	24
Petsai/Sawi/ Chinese Cabbage/mustard green	16	250
Semangka/ Watermelon	949	-
Stroberi/ Strawberry	-	18
Terung/ Eggplant	19	62
Tomat/ Tomato	72	-
Wortel/ Carrot	-	-

Catatan/*Note*: Angka Sementara (ASEM)/ Preliminary Figures

Sumber/*Source*: BPS, Statistik Pertanian Hortikultura SPH-TBF/BPS-Statistics Indonesia, *Agricultural Statistic for Horticulture SPH-TBF*

Tabel 5.1.4 **Produksi Tanaman Sayuran dan Buah–Buahan Semusim Menurut Jenis Tanaman (kuintal), 2021 dan 2022**
Table *Production of Seasonal Vegetables and Fruits by Kind of Plant (quintal), 2021 and 2022*

Jenis Tanaman <i>Kind of Plants</i>	2021	2022
(1)	(2)	(3)
Sayuran/ Vegetables	-	-
Bawang Daun/ Scallion	5 087	2 507
Bawang Merah/ Shallots	-	18
Bawang Putih/ Garlic	302	290
Bayam/ Spinach	-	813
Blewah/ Blewah	798	14 492
Buncis/ string bean	28 845	10 769
Cabai Besar/ Chili/Big chili	19 380	1 641
Cabai Rawit/ Chili/Cayenne Pepper	2,2	-
Jamur/ Mushrooms	-	-
Kacang Merah/ Red Beans	16 080	16 080
Kacang Panjang/ Long Beans	1 866	1 866
Kangkung/ Water Spinach	-	-
Kembang Kol/ Cauliflower	-	-
Kentang/ Potato	-	-

Lanjutan Tabel/*Continued Table 5.1.4*

Jenis Tanaman <i>Kind of Plants</i>	2021	2022
(1)	(4)	(5)
Ketimun/ Cucumber	2 769	4 081
Kubis/ Cabbage	252	571
Labu Siam/ Chayote	5	-
Lobak/ Radish	-	8 675
Melon/ Melon	20 332	-
Paprika/ Bell Pepper	-	2 578
Petsai/Sawi/ Chinese Cabbage/mustard green	953	29 058
Semangka/ Watermelon	189 901	-
Stroberi/ Strawberry	-	2 000
Terung/ Eggplant	1 980	10 776
Tomat/ Tomato	14 166	-
Wortel/ Carrot	-	-

Catatan/Note: Angka Sementara (ASEM)/ Preliminary Figures

Sumber/Source: BPS, Statistik Pertanian Hortikultura SPH-TBF/BPS-Statistics Indonesia, *Agricultural Statistic for Horticulture SPH-TBF*

Tabel
Table 5.1.5

Luas Panen Tanaman Biofarmaka Menurut Kecamatan dan Jenis Tanaman (m²), 2021 dan 2022
Harvested Area of Medicinal Plants by Subdistrict and Kind of Plant (m²), 2021 and 2022

Kecamatan Subdistrict	Dlingo/Dringo/ Calamus		Jahe/ Ginge	
	2021	2022	2021	2022
(1)	(2)	(3)	(4)	(5)
PRAYA BARAT	-	-	-	-
PRAYA BARAT DAYA	-	-	-	50
PUJUT	-	-	-	-
PRAYA TIMUR	-	-	-	-
JANAPRIA	-	-	-	-
KOPANG	-	-	3 385	8 685
PRAYA	-	-	5	64
PRAYA TENGAH	-	-	270	200
JONGGAT	-	-	70	90
PRINGGARATA	-	-	500	40 000
BATUKLIANG	-	-	15 500	180 000
BATUKLIANG UTARA	-	-	756	1 101
LOMBOK TENGAH	-	-	20 486	230 190

Lanjutan Tabel/Continued Table 5.1.5

Kecamatan Subdistrict	Kapulaga/ Java Cardamom		Keji Beling/ Verbenaceae		Kencur/ East Indian Galangal	
	2021	2022	2021	2022	2021	2022
(1)	(6)	(7)	(8)	(9)	(10)	(11)
PRAYA BARAT	-	-	-	-	-	-
PRAYA BARAT DAYA	-	-	-	-	1	10
PUJUT	-	-	-	-	-	-
PRAYA TIMUR	-	-	-	-	-	-
JANAPRIA	-	-	-	-	-	-
KOPANG	200	350	-	-	850	775
PRAYA	-	-	-	-	5	70
PRAYA TENGAH	-	-	-	-	-	-
JONGGAT	-	-	-	-	65	75
PRINGGARATA	-	-	-	-	250	1 000
BATUKLIANG	-	-	-	-	300	-
BATUKLIANG UTARA	-	-	-	-	368	273
LOMBOK TENGAH	200	350	-	-	1 839	2 203

Lanjutan Tabel/Continued Table 5.1.5

Kecamatan Subdistrict	Kunyit/Turmeric		Laos/Lengkuas/Galanga		Lempuyang/Zingiber Aromaticum	
	2021	2022	2021	2022	2021	2022
(1)	(12)	(13)	(14)	(15)	(16)	(17)
PRAYA BARAT	-	-	-	-	-	-
PRAYA BARAT DAYA	5	40	10	100	-	-
PUJUT	42 000	36 250	25 000	34 750	-	-
PRAYA TIMUR	-	-	-	-	-	-
JANAPRIA	-	-	-	-	-	-
KOPANG	5 218	7 208	4 665	8 090	-	-
PRAYA	8	73	9	63	-	-
PRAYA TENGAH	45	40	50	55	-	-
JONGGAT	125	130	75	80	-	-
PRINGGARATA	1 000	7 500	3 000	25 000	-	-
BATUKLIANG	2 000	3 500	2 500	3 700	-	-
BATUKLIANG UTARA	711	701	979	1 044	-	-
LOMBOK TENGAH	51 112	55 442	36 288	72 882	-	-

Lanjutan Tabel/*Continued Table* 5.1.5

Kecamatan Subdistrict	Lidah Buaya/ <i>Aloevera</i>		Mahkota Dewa/ <i>Phaleria Macrocarpa</i>		Mengkudu/ <i>Pace</i> / Indian Mulberry	
	2021	2022	2021	2022	2021	2022
(1)	(18)	(19)	(20)	(21)	(22)	(23)
PRAYA BARAT	-	-	-	-	-	-
PRAYA BARAT DAYA	-	-	-	-	-	-
PUJUT	-	-	-	-	-	-
PRAYA TIMUR	-	-	-	-	-	-
JANAPRIA	-	-	-	-	-	-
KOPANG	80	-	-	-	180	180
PRAYA	-	-	-	-	27	243
PRAYA TENGAH	-	-	-	-	-	-
JONGGAT	-	-	-	-	-	-
PRINGGARATA	-	-	-	-	-	-
BATUKLIANG	-	-	-	-	-	-
BATUKLIANG UTARA	-	-	-	-	-	-
LOMBOK TENGAH	80	-	-	-	207	423

Lanjutan Tabel/*Continued Table* 5.1.5

Kecamatan <i>Subdistrict</i>	<i>Sambiloto/ King of Bitter</i>		<i>Temuireng/ Black Turmeric</i>	
	2021	2022	2021	2022
(1)	(24)	(25)	(26)	(27)
PRAYA BARAT	-	-	-	-
PRAYA BARAT DAYA	-	-	-	-
PUJUT	-	-	-	-
PRAYA TIMUR	-	-	-	-
JANAPRIA	-	-	-	-
KOPANG	-	-	-	-
PRAYA	-	-	-	-
PRAYA TENGAH	-	-	-	-
JONGGAT	-	-	-	-
PRINGGARATA	-	-	-	-
BATUKLIANG	-	-	-	-
BATUKLIANG UTARA	-	-	-	-
LOMBOK TENGAH	-	-	-	-

Lanjutan Tabel/*Continued Table 5.1.5*

Kecamatan Subdistrict	Temukunci/ Chinese Keys		Temulawak/ Java Turmeric	
	2021	2022	2021	2022
(1)	(31)	(32)	(33)	(34)
PRAYA BARAT	-	-	-	-
PRAYA BARAT DAYA	-	-	-	-
PUJUT	-	-	-	-
PRAYA TIMUR	-	-	-	-
JANAPRIA	-	-	-	-
KOPANG	-	-	400	400
PRAYA	-	-	3	50
PRAYA TENGAH	-	-	-	-
JONGGAT	-	-	-	-
PRINGGARATA	-	-	-	-
BATUKLIANG	-	-	-	-
BATUKLIANG UTARA	-	-	-	-
LOMBOK TENGAH	-	-	403	450

Catatan/Note: Angka Sementara (ASEM)/ Preliminary Figures

Sumber/Source: BPS, Statistik Pertanian Hortikultura SPH-TBF/BPS-Statistics Indonesia, *Agricultural Statistic for Horticulture SPH-TBF*

Tabel 5.1.6 **Produksi Tanaman Biofarmaka Menurut Kecamatan dan Jenis Tanaman (kg), 2021 dan 2022**
Production of Medicinal Plants by Subdistrict and Kind of Plant (kg), 2021 and 2022

Kecamatan Subdistrict	Dlingo/Dringo/ Calamus		Jahe/ Ginge	
	2021	2022	2021	2022
(1)	(2)	(3)	(4)	(5)
PRAYA BARAT	-	...	-	-
PRAYA BARAT DAYA	-	...	-	965
PUJUT	-	...	-	-
PRAYA TIMUR	-	...	-	-
JANAPRIA	-	...	-	-
KOPANG	-	...	10 006	27 591
PRAYA	-	...	101	279
PRAYA TENGAH	-	...	727	397
JONGGAT	-	...	420	135
PRINGGARATA	-	...	750	50 000
BATUKLIANG	-	...	99 000	400 000
BATUKLIANG UTARA	-	...	2 848	3 759
LOMBOK TENGAH	-	...	113 852	483 126

Lanjutan Tabel/Continued Table 5.1.6

Kecamatan Subdistrict	Kapulaga/ Java Cardamom		Keji Beling/ Verbenaceae		Kencur/ East Indian Galangal	
	2021	2022	2021	2022	2021	2022
(1)	(6)	(7)	(8)	(9)	(10)	(11)
PRAYA BARAT	-	-	-	...	-	-
PRAYA BARAT DAYA	-	-	-	...	3	114
PUJUT	-	-	-	...	-	-
PRAYA TIMUR	-	-	-	...	-	-
JANAPRIA	-	-	-	...	-	-
KOPANG	400	2 050	-	...	2 550	9 450
PRAYA	-	-	-	...	141	506
PRAYA TENGAH	-	-	-	...	-	-
JONGGAT	-	-	-	...	260	225
PRINGGARATA	-	-	-	...	750	1 000
BATUKLIANG	-	-	-	...	900	-
BATUKLIANG UTARA	-	-	-	...	1 849	1 376
LOMBOK TENGAH	400	2 050	-	...	6 453	12 671

Lanjutan Tabel/Continued Table 5.1.6

Kecamatan Subdistrict	Kunyit/Turmeric		Laos/Lengkuas/Galanga		Lempuyang/Zingiber Aromaticum	
	2021	2022	2021	2022	2021	2022
(1)	(12)	(13)	(14)	(15)	(16)	(17)
PRAYA BARAT	-	-	-	-	-	-
PRAYA BARAT DAYA	15	280	20	920	-	-
PUJUT	107 900	101 000	40 285	75 000	-	-
PRAYA TIMUR	-	-	-	-	-	-
JANAPRIA	-	-	-	-	-	-
KOPANG	37 212	21 204	25 940	71 858	-	-
PRAYA	132	523	110	204	-	-
PRAYA TENGAH	203	93	170	360	-	-
JONGGAT	625	390	525	29	-	-
PRINGGARATA	3 300	17 500	10 000	35 000	-	-
BATUKLIANG	6 000	17 500	5 000	8 450	-	-
BATUKLIANG UTARA	3 488	3 671	4 676	7 192	-	-
LOMBOK TENGAH	158 875	162 161	86 726	199 013	-	-

Lanjutan Tabel/Continued Table 5.1.6

Kecamatan Subdistrict	Lidah Buaya/ Aloevera		Mahkota Dewa/ Phaleria Macrocarpa		Mengkudu/Pace/ Indian Mulberry	
	2021	2022	2021	2022	2021	2022
(1)	(18)	(19)	(20)	(21)	(22)	(23)
PRAYA BARAT	-	-	-	-	-	-
PRAYA BARAT DAYA	-	-	-	-	-	-
PUJUT	-	-	-	-	-	-
PRAYA TIMUR	-	-	-	-	-	-
JANAPRIA	-	-	-	-	-	-
KOPANG	240	-	-	-	270	450
PRAYA	-	-	-	-	209	1 054
PRAYA TENGAH	-	-	-	-	-	-
JONGGAT	-	-	-	-	-	-
PRINGGARATA	-	-	-	-	-	-
BATUKLIANG	-	-	-	-	-	-
BATUKLIANG UTARA	-	-	-	-	-	-
LOMBOK TENGAH	240	-	-	-	479	1 504

Lanjutan Tabel/Continued Table 5.1.6

Kecamatan Subdistrict	Sambiloto/ King of Bitter		Temuireng/ Black Turmeric	
	2021	2022	2021	2022
(1)	(24)	(25)	(26)	(27)
PRAYA BARAT	-	-	-	-
PRAYA BARAT DAYA	-	-	-	-
PUJUT	-	-	-	-
PRAYA TIMUR	-	-	-	-
JANAPRIA	-	-	-	-
KOPANG	-	-	-	-
PRAYA	-	-	-	-
PRAYA TENGAH	-	-	-	-
JONGGAT	-	-	-	-
PRINGGARATA	-	-	-	-
BATUKLIANG	-	-	-	-
BATUKLIANG UTARA	-	-	-	-
LOMBOK TENGAH	-	-	-	-

Lanjutan Tabel/*Continued Table* 5.1.6

Kecamatan <i>Subdistrict</i>	<i>Temukunci/ Chinese Keys</i>		<i>Temulawak/ Java Turmeric</i>	
	2021	2022	2021	2022
(1)	(31)	(32)	(33)	(34)
PRAYA BARAT	-	-	-	-
PRAYA BARAT DAYA	-	-	-	-
PUJUT	-	-	-	-
PRAYA TIMUR	-	-	-	-
JANAPRIA	-	-	-	-
KOPANG	-	-	600	600
PRAYA	-	-	118	304
PRAYA TENGAH	-	-	-	-
JONGGAT	-	-	-	-
PRINGGARATA	-	-	-	-
BATUKLIANG	-	-	-	-
BATUKLIANG UTARA	-	-	-	-
LOMBOK TENGAH	-	-	718	904

Catatan/*Note*: Angka Sementara (ASEM)/ Preliminary Figures

Sumber/*Source*: BPS, Statistik Pertanian Hortikultura SPH-TBF/BPS-Statistics Indonesia, *Agricultural Statistic for Horticulture SPH-TBF*

Tabel 5.1.7 **Luas Panen Tanaman Biofarmaka Menurut Jenis Tanaman (m²), 2021 dan 2022**
Table 5.1.7 **Harvested Area of Medicinal Plants by Kind of Plant (m²), 2021 and 2022**

Jenis Tanaman Kind of Plants	2021	2022
(1)	(2)	(3)
Dlingo/Dringo/ Sweet Root/Calamus	-	-
Jahe/ Ginger	20 486	230 190
Kapulaga/ Java Cardamon	200	350
Keji Beling/Kecibeling/ Strobilanthes crisper	-	...
Kencur/ East Indian Galangal	1 839	2 203
Kunyit/ Turmeric	51 112	55 442
Laos/Lengkuas/ Galanga	36 288	72 882
Lempuyang/ Zingiber Aromaticum	-	-
Lidah Buaya/ Oliviera	80	-
Mahkota Dewa/ God's Crown	-	-
Mengkudu/Pace/ Indian Mulberry	207	423
Sambiloto/ King of Bitter	-	-
Temuireng/ Black Turmeric	-	-
Temukunci/ Chinese Keys	-	-
Temulawak/ Java Turmeric	403	450

Catatan/Note: Angka Sementara (ASEM)/ Preliminary Figures

Sumber/Source: BPS, Statistik Pertanian Hortikultura SPH-TBF/BPS-Statistics Indonesia, Agricultural Statistic for Horticulture SPH-TBF

Tabel
Table 5.1.8**Produksi Tanaman Biofarmaka Menurut Jenis Tanaman (kg), 2021 dan 2022**
Production of Medicinal Plants by Kind of Plant (kg), 2021 and 2022

Jenis Tanaman Kind of Plants	2021	2022
(1)	(2)	(3)
Dlingo/Dringo/ Sweet Root/Calamus	-	-
Jahe/ Ginger	113 852	483 126
Kapulaga/ Java Cardamon	400	2 050
Keji Beling/Kecibeling/ Strobilanthes crisper	-	...
Kencur/ East Indian Galangal	6 453	12 671
Kunyit/ Turmeric	158 875	162 161
Laos/Lengkuas/ Galanga	86 726	199 013
Lempuyang/ Zingiber Aromaticum	-	-
Lidah Buaya/ Oliviera	240	-
Mahkota Dewa/ God's Crown	-	-
Mengkudu/Pace/ Indian Mulberry	479	1 504
Sambiloto/ King of Bitter	-	-
Temuireng/ Black Turmeric	-	-
Temukunci/ Chinese Keys	-	-
Temulawak/ Java Turmeric	718	904

Catatan/Note: Angka Sementara (ASEM)/ Preliminary Figures

Sumber/Source: BPS, Statistik Pertanian Hortikultura SPH-TBF/BPS-Statistics Indonesia, Agricultural Statistic for Horticulture SPH-TBF

Tabel 5.1.9 Luas Panen Tanaman Hias Menurut Kecamatan dan Jenis Tanaman (m²), 2021 dan 2022
Harvested Area of Ornamental Plants by Subdistrict and Kind of Plant (m²), 2021 and 2022

Kecamatan Subdistrict	Anggrek/Orchid		Euphorbia/ Euphorbia	
	2021	2022	2021	2022
(1)	(2)	(3)	(4)	(5)
Praya Barat	-	...	-	...
Praya Barat Daya	-	...	-	...
Pujut	-	...	-	...
Praya Timur	-	...	-	...
Janapria	-	...	-	...
Kopang	-	...	-	...
Praya	8	...	-	...
Praya Tengah	-	...	-	...
Jonggat	-	...	-	...
Pringgarata	-	...	-	...
Batukliang	-	...	-	...
Batukliang Utara	-	...	-	...
Lombok Tengah	8	...	-	...

Lanjutan Tabel/*Continued Table* 5.1.9

Kecamatan Subdistrict	Kamboja Jepang/ Adenium		Krisan/ Chrysantemum	
	2021	2022	2021	2022
(1)	(6)	(7)	(8)	(9)
Praya Barat	-	...	-	-
Praya Barat Daya	-	...	-	-
Pujut	-	...	-	-
Praya Timur	-	...	-	-
Janapria	-	...	-	-
Kopang	-	...	-	-
Praya	-	...	17	30
Praya Tengah	-	...	-	-
Jonggat	-	...	-	-
Pringgarata	-	...	-	-
Batukliang	-	...	-	-
Batukliang Utara	-	...	-	-
Lombok Tengah	-	...	17	30

Lanjutan Tabel/Continued Table 5.1.9

Kecamatan Subdistrict	Pakis/ Leather Leaf Fern		Palem/ Palm (pohon/tree)	
	2021	2022	2021	2022
(1)	(10)	(11)	(12)	(13)
Praya Barat	-	-	-	-
Praya Barat Daya	-	-	-	-
Pujut	-	-	-	-
Praya Timur	-	-	-	-
Janapria	-	-	-	-
Kopang	-	-	-	-
Praya	-	-	14	28
Praya Tengah	-	-	-	-
Jonggat	-	-	-	-
Pringgarata	-	-	-	-
Batukliang	-	-	-	-
Batukliang Utara	-	-	-	-
Lombok Tengah	-	-	14	28

Catatan/Note: Angka Sementara (ASEM)/ Preliminary Figures

Sumber/Source: BPS, Statistik Pertanian Hortikultura SPH-TBF/BPS-Statistics Indonesia, Agricultural Statistic for Horticulture SPH-TBF

Tabel
Table 5.1.10**Produksi Tanaman Hias Menurut Kecamatan dan Jenis
Tanaman (tangkai), 2021 dan 2022**
*Production of Ornamental Plants by Subdistrict and Kind of
Plant (stalks), 2021 and 2022*

Kecamatan Subdistrict	Angrek/ <i>Orchid</i>		<i>Euphorbia/ Euphorbia</i>	
	2021	2022	2021	2022
(1)	(2)	(3)	(4)	(5)
Praya Barat	-	...	-	-
Praya Barat Daya	-	...	-	-
Pujut	-	...	-	-
Praya Timur	-	...	-	-
Janapria	-	...	-	-
Kopang	-	...	-	-
Praya	11	...	-	-
Praya Tengah	-	...	-	-
Jonggat	-	...	-	-
Pringgarata	-	...	-	-
Batukliang	-	...	-	-
Batukliang Utara	-	...	-	-
Lombok Tengah	11	...	-	-

Lanjutan Tabel/*Continued Table* 5.1.10

Kecamatan Subdistrict	Kamboja Jepang/ Adenium		Krisan/ Chrysantemum	
	2021	2022	2021	2022
(1)	(6)	(7)	(8)	(9)
Praya Barat	-	...	-	-
Praya Barat Daya	-	...	-	-
Pujut	-	...	-	-
Praya Timur	-	...	-	-
Janapria	-	...	-	-
Kopang	-	...	-	-
Praya	-	...	50	90
Praya Tengah	-	...	-	-
Jonggat	-	...	-	-
Pringgarata	-	...	-	-
Batukliang	-	...	-	-
Batukliang Utara	-	...	-	-
Lombok Tengah	-	...	50	90

Lanjutan Tabel/Continued Table 5.1.10

Kecamatan Subdistrict	Pakis/ Leather Leaf Fern		Palem/ Palm (pohon/tree)	
	2021	2022	2021	2022
(1)	(10)	(11)	(12)	(13)
Praya Barat	-	-	-	-
Praya Barat Daya	-	-	-	-
Pujut	-	-	-	-
Praya Timur	-	-	-	-
Janapria	-	-	-	-
Kopang	-	-	-	-
Praya	-	-	22	45
Praya Tengah	-	-	-	-
Jonggat	-	-	-	-
Pringgarata	-	-	-	-
Batukliang	-	-	-	-
Batukliang Utara	-	-	-	-
Lombok Tengah	-	-	22	45

Catatan/Note: Angka Sementara (ASEM)/ Preliminary Figures

Sumber/Source: BPS, Statistik Pertanian Hortikultura SPH-TBF/BPS-Statistics Indonesia, Agricultural Statistic for Horticulture SPH-TBF

Tabel 5.1.11 **Luas Panen Tanaman Hias Menurut Jenis Tanaman (m²), 2021 dan 2022**
Table 5.1.11 **Harvested Area of Ornamental Plants by Kind of Plant (m²), 2021 and 2022**

Jenis Tanaman <i>Kind of Plants</i>	Satuan/ Unit	2021	2022
(1)	(2)	(3)	(4)
Anggrek/ Orchid	m2	8	...
Euphorbia/ Euphorbia	m2	-	...
Kamboja Jepang/ Adenium	m2	-	-
Krisan/ Chrysantemum	m2	17	30
Pakis/ Leather Leaf Fern	m2	-	-
Palem/ Palm (pohon/Tree)	pohon/ tree	14	28

Catatan/Note: Angka Sementara (ASEM)/ Preliminary Figures

Sumber/Source: BPS, Statistik Pertanian Hortikultura SPH-TBF/BPS-Statistics Indonesia, Agricultural Statistic for Horticulture SPH-TBF

Tabel 5.1.12 **Produksi Tanaman Hias Menurut Jenis Tanaman (tangkai), 2021 dan 2022**
Table **5.1.12** **Production of Ornamental Plants by Kind of Plant (stalks), 2021 and 2022**

Jenis Tanaman <i>Kind of Plants</i>	Satuan/ Unit	2021	2022
(1)	(2)	(3)	(4)
Angrek/ Orchid	tangkai/ stalks	11	...
Euphorbia/ Euphorbia	pohon/ tree	-	...
Kamboja Jepang/ Adenium	pohon/ tree	-	...
Krisan/ Chrysantemum	tangkai/ stalks	50	90
Pakis/ Leather Leaf Fern	pohon/ tree	-	-
Palem/ Palm (pohon/Tree)	pohon/ tree	22	45

Catatan/Note: Angka Sementara (ASEM)/ Preliminary Figures

Sumber/Source: BPS, Statistik Pertanian Hortikultura SPH-TBF/BPS-Statistics Indonesia, Agricultural Statistic for Horticulture SPH-TBF

Tabel 5.1.13 **Produksi Buah-buahan Menurut Kecamatan dan Jenis Tanaman (Kwintal), 2021 dan 2022**
Production of Fruits by Subdistrict and Kind of Plant (quintal), 2021 and 2022

Kecamatan Subdistrict	Alpukat/ Avocado		Anggur/ Grape	
	2021	2022	2021	2022
(1)	(2)	(3)	(4)	(5)
Praya Barat	30	23	-	-
Praya Barat Daya	-	-	1	7
Pujut	114	111	10	118
Praya Timur	-	-	-	-
Janapria	92	-	-	-
Kopang	545	1 018	50	124
Praya	83	313	-	-
Praya Tengah	38	222	-	10
Jonggat	330	168	-	-
Pringgarata	349	-	-	-
Batukliang	49 259	8 638	-	-
Batukliang Utara	3 738	2 132	6	5
Lombok Tengah	54 579	12 625	68	264

Lanjutan Tabel/*Continued Table* 5.1.13

Kecamatan Subdistrict	Apel/Apple		Belimbing/Star Fruit	
	2021	2022	2021	2022
(1)	(6)	(7)	(8)	(9)
PRAYA BARAT	-	-	170	162
PRAYA BARAT DAYA	-	-	18	28
PUJUT	-	-	259	68
PRAYA TIMUR	-	-	-	-
JANAPRIA	-	-	37	22
KOPANG	-	-	812	864
PRAYA	-	-	24	20
PRAYA TENGAH	-	-	-	-
JONGGAT	-	-	-	43
PRINGGARATA	-	-	96	-
BATUKLIANG	-	-	377	322
BATUKLIANG UTARA	-	-	218	307
LOMBOK TENGAH	-	-	2 011	1 836

Lanjutan Tabel/Continued Table 5.1.13

Kecamatan Subdistrict	Duku/Langsak/ Kokosan/ Duku		Durian/ Durian		Jambu Air/ Water Apple	
	2021	2022	2021	2022	2021	2022
(1)	(10)	(11)	(12)	(13)	(14)	(15)
PRAYA BARAT	-	-	-	-	1 442	1 414
PRAYA BARAT DAYA	-	-	-	-	1 275	362
PUJUT	-	-	-	1	179	52
PRAYA TIMUR	-	-	-	-	128	138
JANAPRIA	-	-	-	-	273	41
KOPANG	368	367	45 254	53 064	3 517	1 433
PRAYA	-	-	9	25	5 130	5 004
PRAYA TENGAH	-	-	-	-	-	-
JONGGAT	182	236	1 665	163	710	-
PRINGGARATA	155	-	10 132	-	52	-
BATUKLIANG	5 278	-	25 690	23 795	1 614	190
BATUKLIANG UTARA	524	106	59 562	50 597	239	385
LOMBOK TENGAH	6 507	709	142 312	127 645	14 559	9 019

Lanjutan Tabel/*Continued Table* 5.1.13

Kecamatan Subdistrict	Jambu Biji/ Guava		Jengkol/ Jengkol		Jeruk Besar/ Pomelo	
	2021	2022	2021	2022	2021	2022
(1)	(16)	(17)	(18)	(19)	(20)	(21)
PRAYA BARAT	2 127	3 198	-	-	114	417
PRAYA BARAT DAYA	522	1 304	-	-	-	-
PUJUT	6 681	17 496	-	-	45	131
PRAYA TIMUR	827	900	-	-	-	-
JANAPRIA	201	1 743	-	-	-	-
KOPANG	15 027	16 557	-	-	1 440	645
PRAYA	3 697	4 297	-	-	-	-
PRAYA TENGAH	3 271	1 551	-	-	-	-
JONGGAT	400	864	-	-	-	902
PRINGGARATA	448	-	-	-	-	-
BATUKLIANG	8 518	7 870	-	-	696	141
BATUKLIANG UTARA	3 852	6 121	-	-	1 450	687
LOMBOK TENGAH	45 571	61 901	-	-	3 745	2 923

Lanjutan Tabel/Continued Table 5.1.13

Kecamatan Subdistrict	Jeruk Siam/Kepek/ Orange/Tangerine		Mangga/ Mango		Manggis/ Mangosteen	
	2021	2022	2021	2022	2021	2022
(1)	(22)	(23)	(24)	(25)	(26)	(27)
PRAYA BARAT	349	194	83 136	55 016	334	48
PRAYA BARAT DAYA	-	-	43 236	1 674	-	-
PUJUT	51	49	69 279	24 542	-	-
PRAYA TIMUR	-	-	24 272	27 945	-	-
JANAPRIA	41	23	13 821	597	64	-
KOPANG	272	298	58 274	59 462	52 609	53 682
PRAYA	-	-	27 729	27 722	110	136
PRAYA TENGAH	-	-	13 063	13 047	-	-
JONGGAT	138	494	7 862	328	3 715	1 560
PRINGGARATA	150	-	13 879	-	16 385	-
BATUKLIANG	1 052	825	7 892	3 055	22 978	13 586
BATUKLIANG UTARA	2 304	2 693	23 887	13 937	82 852	23 536
LOMBOK TENGAH	4 357	4 576	386 330	227 325	179 047	92 548

Lanjutan Tabel/Continued Table 5.1.13

Kecamatan Subdistrict	Markisa/Konyal/ Passion fruit		Melinjo/ Gnetum/Melinjo		Nangka/Cempedak/ Jackfruit	
	2021	2022	2021	2022	2021	2022
(1)	(28)	(29)	(30)	(31)	(32)	(33)
PRAYA BARAT	-	...	-	-	5 087	5 746
PRAYA BARAT DAYA	-	...	172	2	11 396	5 403
PUJUT	-	...	-	-	72 198	34 428
PRAYA TIMUR	-	...	-	-	4 756	7 488
JANAPRIA	-	...	-	-	1 509	961
KOPANG	-	...	507	359	8 019	7 395
PRAYA	-	...	437	517	3 797	4 281
PRAYA TENGAH	-	...	-	-	5 043	4 126
JONGGAT	-	...	26	-	2 113	956
PRINGGARATA	-	...	488	-	11 465	-
BATUKLIANG	-	...	64	-	15 255	21 581
BATUKLIANG UTARA	-	...	348	93	32 952	29 704
LOMBOK TENGAH	-	...	2 042	971	173 590	122 069

Lanjutan Tabel/Continued Table 5.1.13

Kecamatan Subdistrict	Nenas/ Pineapple		Pepaya/ Papaya		Petai/ Twisted Cluster Bean	
	2021	2022	2021	2022	2021	2022
(1)	(34)	(35)	(36)	(37)	(38)	(39)
PRAYA BARAT	-	-	1 923	2 100	-	-
PRAYA BARAT DAYA	-	-	457	663	-	-
PUJUT	-	-	176	380	-	-
PRAYA TIMUR	-	-	263	1 388	-	-
JANAPRIA	-	-	289	147	-	-
KOPANG	-	-	2 940	3 260	-	-
PRAYA	-	-	308	308	-	-
PRAYA TENGAH	-	-	422	551	-	-
JONGGAT	-	-	88	223	-	-
PRINGGARATA	79	-	709	-	-	-
BATUKLIANG	-	-	8 707	5 585	-	-
BATUKLIANG UTARA	21	7	16 503	11 104	-	-
LOMBOK TENGAH	100	7	32 785	25 709	-	-

Lanjutan Tabel/Continued Table 5.1.13

Kecamatan Subdistrict	Pisang/ Banana		Rambutan/ Rambutan		Salak/ Snakefruit	
	2021	2022	2021	2022	2021	2022
(1)	(40)	(41)	(42)	(43)	(44)	(45)
PRAYA BARAT	3 207	2 011	-	-	-	-
PRAYA BARAT DAYA	8 738	7 169	-	-	-	-
PUJUT	17 304	12 177	114	44	-	-
PRAYA TIMUR	525	-	-	-	-	-
JANAPRIA	650	23	-	-	-	-
KOPANG	49 588	24 404	5 893	6 217	48	48
PRAYA	2 996	2 394	-	-	-	-
PRAYA TENGAH	-	-	-	-	-	-
JONGGAT	1 320	4 667	11 126	2 786	-	-
PRINGGARATA	26 931	-	33 786	-	-	-
BATUKLIANG	65 117	44 248	18 895	16 657	-	-
BATUKLIANG UTARA	69 971	61 121	31 223	8 228	20	23
LOMBOK TENGAH	246 347	158 214	101 037	33 932	68	71

Lanjutan Tabel/Continued Table 5.1.13

Kecamatan Subdistrict	Sawo/Sapodilla/Sawo		Sirsak/Soursop		Sukun/Breadfruit	
	2021	2022	2021	2022	2021	2022
(1)	(46)	(47)	(48)	(49)	(50)	(51)
PRAYA BARAT	27 333	4 543	323	391	-	-
PRAYA BARAT DAYA	255	193	263	283	-	-
PUJUT	1 647	1 989	1 511	676	-	-
PRAYA TIMUR	-	-	312	379	-	-
JANAPRIA	-	-	-	-	-	-
KOPANG	8 096	8 012	1 752	1 904	215	267
PRAYA	4 592	3 835	-	-	722	703
PRAYA TENGAH	5 778	5 291	-	13	-	-
JONGGAT	849	211	217	128	285	413
PRINGGARATA	84	-	174	-	228	-
BATUKLIANG	643	1 102	85	17	40	93
BATUKLIANG UTARA	304	313	472	634	68	104
LOMBOK TENGAH	49 581	25 489	5 109	4 425	1 558	1 580

Catatan/Note: Angka Sementara (ASEM)/ Preliminary Figures

Sumber/Source: BPS, Statistik Pertanian Hortikultura SPH-TBF/BPS-Statistics Indonesia, Agricultural Statistic for Horticulture SPH-TBF

Tabel 5.1.14 **Produksi Buah–Buahan dan Sayuran Tahunan Menurut Jenis Tanaman (kuintal), 2021 dan 2022**
Production of Annual Fruits and Vegetables by Kind of Plant (quintal), 2021 and 2022

Jenis Tanaman Kind of Plants	2021	2022
(1)	(2)	(3)
Buah–Buahan/ Fruits:		
Alpukat/ Avocado	54 579	12 625
Anggur/ Grape	68	264
Apel/ Apple	-	-
Belimbing/ Star Fruit	2 011	1 836
Duku/Langsar/Kokosan/ Duku	6 507	709
Durian/ Durian	142 312	127 645
Jambu Air/ Water Apple	14 559	9 019
Jambu Biji/ Guava	45 571	61 901
Jengkol/ Jengkol	-	-
Jeruk Besar/ Pomelo	3 745	2 923
Jeruk Siam/Keprak/ Orange/Tangerine	4 357	4 576
Mangga/ Mango	386 330	227 325
Manggis/ Mangosteen	179 047	92 548

Lanjutan Tabel/*Continued Table 5.1.14*

Jenis Tanaman <i>Kind of Plants</i>	2021	2022
(1)	(2)	(3)
Markisa/Konyal/ Passion fruit	60	-
Melinjo/ Gnetum/Melinjo	2 042	971
Nangka/Cempedak/ Jackfruit	173 590	122 069
Nenas/ Pineapple	100	7
Pepaya/ Papaya	32 785	25 709
Petai/ Twisted Cluster Bean	-	-
Pisang/ Banana	246 347	158 214
Rambutan/ Rambutan	101 037	33 932
Salak/ Snakefruit	68	71
Sawo/ Sapodilla/Sawo	49 581	25 489
Sirsak/ Soursop	5 109	4 425
Sukun/ Breadfruit	1 558	1 580

Catatan/*Note:* Angka Sementara (ASEM)/ Preliminary Figures

Sumber/*Source:* BPS, Statistik Pertanian Hortikultura SPH-TBF/BPS-Statistics Indonesia, Agricultural Statistic for Horticulture SPH-TBF

5.2 PERKEBUNAN ESTATE CROPS

Tabel 5.2.1 Luas Areal Tanaman Perkebunan Menurut Kecamatan dan Jenis Tanaman di Kabupaten Lombok Tengah (ha), 2019 dan 2021
Planted Area of Estate Crops by Subdistrict and Type of Crops in Lombok Tengah Regency (ha), 2019 and 2021

Kecamatan Subdistrict	Kelapa Sawit/Oil Palm		Kelapa/Coconut	
	2021	2022	2021	2022
(1)	(2)	(3)	(4)	(5)
Praya Barat	–	–	1,297.32	–
Praya Barat Daya	–	–	1,308.70	–
Pujut	–	–	1,805.37	–
Praya Timur	–	–	476.89	–
Janapria	–	–	329.50	–
Kopang	–	–	664.09	–
Praya	–	–	556.63	–
Praya Tengah	–	–	132.53	–
Jonggat	–	–	1,499.03	–
Pringgarata	–	–	1,062.50	–
Batukliang	–	–	1,015.25	–
Batukliang Utara	–	–	1,193.51	–
Lombok Tengah	–	–	11,341.32	–

Lanjutan Tabel/*Continued Table 5.2.1*

Kecamatan Subdistrict	Karet/Rubber		Kopi/Coffee	
	2021	2022	2021	2022
(1)	(6)	(7)	(8)	(9)
Praya Barat	-	-	-	-
Praya Barat Daya	-	-	-	-
Pujut	-	-	-	-
Praya Timur	-	-	-	-
Janapria	-	-	-	-
Kopang	-	-	370.43	-
Praya	-	-	-	-
Praya Tengah	-	-	-	-
Jonggat	-	-	-	-
Pringgarata	-	-	37.74	-
Batukliang	-	-	23.33	-
Batukliang Utara	-	-	780.73	-
Lombok Tengah	-	-	1,212.23	-

Lanjutan Tabel/*Continued Table 5.2.1*

Kecamatan Subdistrict	Kakao/Cocoa		Tebu/Sugar cane	
	2021	2022	2021	2022
(1)	(10)	(11)	(12)	(13)
Praya Barat	-	-	-	-
Praya Barat Daya	-	-	-	-
Pujut	-	-	-	-
Praya Timur	-	-	-	-
Janapria	-	-	-	-
Kopang	12.00	-	-	-
Praya	-	-	-	-
Praya Tengah	-	-	-	-
Jonggat	-	-	-	-
Pringgarata	13.63	-	-	-
Batukliang	133.00	-	-	-
Batukliang Utara	248.26	-	-	-
Lombok Tengah	406.89	-	-	-

Lanjutan Tabel/*Continued Table 5.2.1*

Kecamatan Subdistrict	Teh/ <i>Tea</i>		Tembakau/ <i>Tobacco</i>	
	2021	2022	2021	2022
(1)	(14)	(15)	(16)	(17)
Praya Barat	-	-	412.10	-
Praya Barat Daya	-	-	27.50	-
Pujut	-	-	913.00	-
Praya Timur	-	-	4,235.00	-
Janapria	-	-	3,201.00	-
Kopang	-	-	360.00	-
Praya	-	-	193.00	-
Praya Tengah	-	-	263.00	-
Jonggat	-	-	-	-
Pringgarata	-	-	-	-
Batukliang	-	-	43.00	-
Batukliang Utara	-	-	-	-
Lombok Tengah	-	-	9,647.60	-

Catatan/*Note*: ...

Sumber/*Source*: Direktorat Jenderal Perkebunan/*Directorate General of Estates*

Tabel
Table 5.2.2**Produksi Perkebunan Menurut Kecamatan dan Jenis Tanaman (ton), 2021 dan 2022**
Production of Estate by Subdistrict and Type of Crops (ton), 2019 and 2021

Kecamatan Subdistrict	Kelapa Sawit/Oil Palm		Kelapa/Coconut	
	2021	2022	2021	2022
(1)	(2)	(3)	(4)	(5)
Praya Barat	–	–	1,847.91	–
Praya Barat Daya	–	–	1,455.97	–
Pujut	–	–	1,411.71	–
Praya Timur	–	–	351.00	–
Janapria	–	–	269.64	–
Kopang	–	–	655.80	–
Praya	–	–	365.47	–
Praya Tengah	–	–	89.96	–
Jonggat	–	–	1,417.49	–
Pringgarata	–	–	830.51	–
Batukliang	–	–	754.31	–
Batukliang Utara	–	–	797.18	–
Lombok Tengah	–	–	9,872.11	–

Lanjutan Tabel/*Continued Table* 5.2.2

Kecamatan Subdistrict	Karet/Rubber		Kopi/Coffee	
	2021	2022	2021	2022
(1)	(6)	(7)	(8)	(9)
Praya Barat	-	-	-	-
Praya Barat Daya	-	-	-	-
Pujut	-	-	-	-
Praya Timur	-	-	-	-
Janapria	-	-	-	-
Kopang	-	-	128.92	-
Praya	-	-	-	-
Praya Tengah	-	-	-	-
Jonggat	-	-	-	-
Pringgarata	-	-	7.09	-
Batukliang	-	-	5.95	-
Batukliang Utara	-	-	413.51	-
Lombok Tengah	-	-	542.15	-

Lanjutan Tabel/*Continued Table* 5.2.2

Kecamatan Subdistrict	Kakao/Cocoa		Tebu/Sugar cane	
	2021	2022	2021	2022
(1)	(10)	(11)	(12)	(13)
Praya Barat	-	-	-	-
Praya Barat Daya	-	-	-	-
Pujut	-	-	-	-
Praya Timur	-	-	-	-
Janapria	-	-	-	-
Kopang	1.38	-	-	-
Praya	-	-	-	-
Praya Tengah	-	-	-	-
Jonggat	-	-	-	-
Pringgarata	0.48	-	-	-
Batukliang	8.83	-	-	-
Batukliang Utara	29.20	-	-	-
Lombok Tengah	39.16	-	-	-

Lanjutan Tabel/*Continued Table* 5.2.2

Kecamatan <i>Subdistrict</i>	Teh/ <i>Tea</i>		Tembakau/ <i>Tobacco</i>	
	2021	2022	2021	2022
(1)	(14)	(15)	(16)	(17)
Praya Barat	–	–	480.50	–
Praya Barat Daya	–	–	215.50	–
Pujut	–	–	777.00	–
Praya Timur	–	–	6,309.30	–
Janapria	–	–	3,667.50	–
Kopang	–	–	620.00	–
Praya	–	–	8.00	–
Praya Tengah	–	–	300.00	–
Jonggat	–	–	-	–
Pringgarata	–	–	47.50	–
Batukliang	–	–	7.00	–
Batukliang Utara	–	–	-	–
Lombok Tengah	–	–	11,849.30	–

Catatan/*Note*: ...

Sumber/*Source*: Direktorat Jenderal Perkebunan/*Directorate General of Estates*

Tabel
Table 5.2.3**Luas Areal Tanaman Perkebunan Menurut Jenis Tanaman
di Kabupaten Lombok Tengah, 2021**
*Area of Smallholder by Crops in Lombok Tengah Regency,
2021*

Jenis Komoditi <i>Kind of Comodity</i>	Luas / Area (Ha)			
	Tanaman Blm Menghsilkan	Tanaman Menghsilkn	Tua / Rusak	Jumlah
(1)	(2)	(3)	(4)	(5)
Tanaman Tahunan				
1. Kelapa	1,044.06	8,812.81	1,484.30	11,341.17
2. Kopi	184.50	982.20	45.53	1,212.23
3. Kakao	39.73	327.98	39.18	406.89
4. Cengkeh	13.01	10.77	15.16	38.94
5. Kemiri	2.46	37.45	3.34	43.25
6. Pinang	10.23	212.56	49.20	271.99
7. Jambu Mete	590.76	2,714.69	218.05	3,523.50
8. Kapuk	37.42	246.18	164.33	447.93
9. Lada	0.32	2.75	1.33	4.40
10. Aren	4.32	77.49	32.63	114.44
11. Asam	2.67	27.39	30.85	60.91
12. Jarak Pagar	45.45	237.27	179.41	462.13
Sub Jumlah	1,974.93	13,689.54	2,263.32	17,927.78
Tanaman Semusim				
1. Kapas	-	-	-	-
2. Tembakau Virginia	9,082.60	9,024.60	58.00	18,165.20
3. Tembakau Rakyat	565.00	542.00	23.00	1,130.00
Sub Jumlah	9,647.60	9,566.60	81.00	19,295.20
Jumlah / Total	11,622.53	23,256.14	2,344.32	37,222.98
2020	2,253.03	25,808.75	2,697.52	30,763.04
2019	4,212.23	24,139.07	2,802.62	31,153.92

Sumber/Source: Dinas pertanian melalui survei pertanian hortikultura/ *Agriculture departement through Agriculture survey for horticulture*

Tabel
Table 5.2.4

**Rata-rata Produksi Tanaman Perkebunan di Kabupaten
Lombok Tengah, 2021**
*Averages of Productions Smallholder by Crops in Lombok
Tengah Regency, 2021*

Jenis Komoditi <i>Kind of Comodity</i>	Luas Tanaman Menghslnk (Ha)	Produksi (Ton)	Rata-Rata Produksi (Kg/Ha)
(1)	(2)	(3)	(4)
Tanaman Tahunan			
1. Kelapa	8,812.81	9,872.11	1,120.20
2. Kopi	982.20	542.15	551.98
3. Kakao	327.98	39.16	119.39
4. Cengkeh	10.77	0.89	82.32
5. Kemiri	37.45	40.50	1,081.48
6. Pinang	212.56	37.52	175.70
7. Jambu Mete	2,714.69	2,316.93	853.48
8. Kapuk	246.18	26.31	105.96
9. Lada	2.75	0.69	253.16
10. Aren	77.49	168.61	2,378.42
11. Asam	27.39	16.57	605.01
12. Jarak Pagar	237.27	92.17	388.48
Sub Jumlah	13,689.54	13,153.61	7,715.58
Tanaman Semusim			
1. Kapas	-	-	-
2. Tembakau Virginia	9,024.60	11,250.50	1,246.65
3. Tembakau Rakyat	542.00	598.80	1,104.80
Sub Jumlah	9,566.60	11,849.30	2,351.45
Jumlah / Total	23,256.14	25,002.91	10,067.03
2020	25,808,75	33,921,98	15,227,89
2019	24,139.07	32,181.83	6,945.06

Sumber/Source: Dinas pertanian melalui survei pertanian hortikultura/ *Agriculture departement through Agriculture survey for horticulture*

Tabel
Table 5.2.5**Jumlah Petani Perkebunan Menurut Jenis Tanaman
Perkebunan di Kabupaten Lombok Tengah 2020-2021
Number of Farmers by Crops in Lombok Tengah Regency
2020-2021**

Jenis Komoditi <i>Kind of Comodity</i>	Jumlah Petani (KK)	
	2021	2022
(1)	(2)	
Tanaman Tahunan		
1. Kelapa	19 549	18 784
2. Kopi	1 354	1 364
3. Kakao	266	260
4. Cengkeh	49	49
5. Kemiri	103	76
6. Pinang	849	853
7. Jambu Mete	3 523	3 522
8. Kapuk	1 059	1 032
9. Lada	15	14
10. Aren	259	246
11. Asam	182	180
12. Jarak Pagar	528	473
Sub Jumlah	27 736	26 853
Tanaman Semusim		
1. Kapas	-	-
2. Tembakau Virginia	10 307	8 689
3. Tembakau Rakyat	383	778
Sub Jumlah	10 690	9 467
Jumlah / Total	38 426	36 320

Sumber/Source: Dinas pertanian melalui survei pertanian hortikultura/ Agriculture departement through Agriculture survey for horticulture

**5.3 PETERNAKAN
LIVESTOCK**

Tabel 5.3.1 Populasi Ternak Menurut Kecamatan dan Jenis Ternak di Kabupaten Lombok Tengah 2022
Table 5.3.1 Livestock Population by Subdistrict and Kind of Livestock in Lombok Tengah Regency 2022

Kecamatan Subdistrict	Sapi Potong Beef Cattle	Kerbau Buffalo	Kuda Horse	Kambing Goat	Domba Sheep	Babi Pig
(1)	(2)	(3)	(4)	(5)	(6)	(7)
Praya Barat	17 348	4 287	117	32 751	127	-
Praya Barat Daya	14 469	5 755	32	6 671	-	-
Pujut	32 136	4 239	-	32 551	-	-
Praya Timur	5 326	3 055	-	6 725	-	-
Janapria	14 280	468	34	1 027	-	-
Kopang	13 610	-	-	874	90	740
Praya	7 698	43	210	8 727	-	-
Praya Tengah	10 606	157	-	15 355	-	-
Jonggat	17 910	107	22	9 280	56	-
Pringgarata	13 034	-	10	692	-	100
Batukliang	12 172	16	23	862	-	25
Batukliang Utara	13 664	-	14	964	-	-
Lombok Tengah	172 253	18 128	464	116 479	273	865
2021	183 656	22 728	1 142	114 324	325	2 199
2020	179 189	21 772	1 567	123 914	438	1 768
2019	176 982	21 545	1 845	116 465	503	1 648
2018	173 266	21 132	1 749	112 656	315	834

Sumber/Source: Dinas Pertanian Kabupaten Lombok Tengah / Food Corps Agricultural and Livestock Service of Lombok Tengah Regency

Tabel
Table 5.3.2

Populasi Unggas Menurut Kecamatan dan Jenis Ternak di Kabupaten Lombok Tengah 2022
Livestock Population by Subdistrict and Kind of Livestock in Lombok Tengah Regency 2022

Kecamatan Subdistrict	Ayam Buras Native Chicken	Ayam Petelur Layer	Ayam Pedaging Broiler	Itik/Itik Manila Duck/ Muscovy Duck
(1)	(2)	(3)	(4)	(5)
Praya Barat	363 462	21 200	498 000	39 809
Praya Barat Daya	200 802	10 020	156 000	24 710
Pujut	647 542	23 936	336 000	21 941
Praya Timur	182 258	36 000	147 000	33 775
Janapria	396 222	24 650	582 000	37 562
Kopang	251 474	33 495	171 000	36 014
Praya	366 887	31 140	210 000	36 016
Praya Tengah	387 825	35 728	258 000	32 830
Jonggat	351 260	21 000	378 000	35 266
Pringgarata	400 951	32 488	270 000	18 956
Batukliang	197 202	32 306	270 000	6 339
Batukliang Utara	148 491	32 200	258 000	7 885
Lombok Tengah	3 894 376	334 163	3 534 000	331 103
2 0 2 1	3,693,440	371,350	3,387,000	313,525
2 0 2 0	2 273 969	352 560	3 195 190	283 950
2 0 1 9	3,074,682	352,548	4,103,956	752,146
2 0 1 8	3 078 320	135 722	2 976 816	724 458

Sumber/Source: Dinas Pertanian Kabupaten Lombok Tengah / Food Corps Agricultural and Livestock Service of Lombok Tengah Regency

Tabel 5.3.3 Jumlah Ternak yang Dipotong Menurut Kecamatan dan Jenis Ternak di Kabupaten Lombok Tengah 2022
Livestock Slaughtered by Subdistrict and Kind of Livestock in Lombok Tengah Regency 2022

Kecamatan Subdistrict	Sapi Potong Beef Cattle	Kerbau Buffalo	Kuda Horse	Kambing Goat	Domba Sheep	Babi Pig
(1)	(2)	(3)	(4)	(5)	(6)	(7)
Praya Barat						
Praya Barat Daya						
Pujut						
Praya Timur						
Janapria						
Kopang						
Praya						
Praya Tengah						
Jonggat						
Pringgarata						
Batukliang						
Batukliang Utara						
Lombok Tengah						
2021	7,102	1,709	445	11 659	-	-
2020	8 088	867	28	3 823	-	-
2019	6,638	1,426	233	6,209	-	-
2018	7 084	1 148	293	4 455	-	-

Sumber/Source: Dinas Pertanian Kabupaten Lombok Tengah / Food Corps Agricultural and Livestock Service of Lombok Tengah Regency

5.4 PERIKANAN FISHERY

Tabel 5.4.1 **Jumlah Rumah Tangga Perikanan Tangkap Menurut Kecamatan dan Subsektor di Kabupaten Lombok Tengah 2020-2022**
Number of Fish Capture Household by Subdistrict and Subsector in Lombok Tengah Regency 2018-2021

Kecamatan Subdistrict	Perikanan Laut Marine Fisheries			Perairan Umum Inland Water		
	2020	2021	2022	2020	2021	2022
(1)	(2)	(3)	(4)	(5)	(6)	(7)
Praya Barat	267	277	274	128	115	115
Praya Barat Daya	8	8	8	235	233	248
Pujut	1 240	1 247	1 273	45	14	-
Praya Timur	198	235	222	-	-	-
Janapria	-	-	-	-	-	-
Kopang	-	-	-	-	-	-
Praya	-	-	-	356	354	365
Praya Tengah	-	-	-	136	134	144
Jonggat	-	-	-	-	-	-
Pringgarata	-	-	-	-	-	-
Batukliang	-	-	-	-	-	-
Batukliang Utara	-	-	-	-	-	-
Lombok Tengah	1 713	1 767	1 777	900	850	872

Sumber/Source: Dinas Pertanian Kabupaten Lombok Tengah / Food Corps Agricultural and Livestock Service of Lombok Tengah Regency

Tabel
Table 5.4.2

Produksi Perikanan Tangkap Menurut Kecamatan dan Subsektor di Kabupaten Lombok Tengah 2018 - 2021
Production of Fish Capture Household by Subdistrict and Subsector in Lombok Tengah Regency 2018- 2021

Kecamatan Subdistrict	Perikanan Laut Marine Fisheries			Perairan Umum Inland Water		
	2020	2021	2022	2020	2021	2022
(1)	(2)	(3)	(4)	(5)	(5)	(5)
Praya Barat	92,70	331,30	315,60	33,70	29,90	30,53
Praya Barat Daya	16,50	29,10	22,80	154,70	274,30	280,06
Pujut	2 332,00	4 225,49	3 698,804	3,90	1,50	1,53
Praya Timur	115,50	130,50	963,046	-	-	-
Janapria	-	-	-	-	-	-
Kopang	-	-	-	-	-	-
Praya	-	-	-	236,60	190,60	194,60
Praya Tengah	-	-	-	53,70	43,40	44,31
Jonggat	-	-	-	-	-	-
Pringgarata	-	-	-	-	-	-
Batukliang	-	-	-	-	-	-
Batukliang Utara	-	-	-	-	-	-
Lombok Tengah	2 556,70	4 716,39	5 000,25	482,60	539,70	551,03

Sumber/Source: Dinas Pertanian Kabupaten Lombok Tengah / Food Corps Agricultural and Livestock Service of Lombok Tengah Regency

Tabel
Table 5.4.3

Jumlah Rumah Tangga Perikanan Budidaya Menurut Kecamatan dan Jenis Budidaya di Kabupaten Lombok Tengah 2022
Number of Aquaculture Households by Subdistrict and Type of Aquaculture in Lombok Tengah Regency 2022

Kecamatan Subdistrict	2022						Jumlah Total
	Budidaya Laut Marine Culture	Tambak Brackish Water Pond	Kolam F r e s h W a t e r Pond	Keramba Cage	J a r i n g A p u n g Floating Cage Net	Sawah Paddy Field	
(1)	(2)	(3)	(4)	(5)	(6)	(7)	(8)
Praya Barat	20	-	65	-	-	30	115
Praya Barat Daya	40	-	78	-	-	-	118
Pujut	665	25	182	-	-	35	907
Praya Timur	-	270	180	-	-	-	450
Janapria	-	-	176	-	-	59	235
Kopang	-	-	386	-	-	19	405
Praya	-	-	513	-	-	42	555
Praya Tengah	-	-	260	-	175	30	465
Jonggat	-	-	958	-	-	85	1 043
Pringgarata	-	-	587	64	-	83	734
Batukliang	-	-	370	125	-	85	580
Batukliang Utara	-	-	695	-	-	250	945
Lombok Tengah	725	295	4 450	189	175	718	6 552
2021	725	295	4 435	189	175	718	6 537

Sumber/Source: Dinas Pertanian Kabupaten Lombok Tengah / Food Corps Agricultural and Livestock Service of Lombok Tengah Regency

Tabel 5.4.4 **Produksi Perikanan Budidaya Menurut Kecamatan dan Jenis Budidaya di Kabupaten Lombok Tengah 2022**
Table 5.4.4 **Production of Aquaculture Households by Subdistrict and Type of Aquaculture in Lombok Tengah Regency 2022**

Kecamatan Subdistrict	Budidaya Laut Marine Culture	Tambak Brackish Water Pond	Kolam F r e s h W a t e r Pond	Keramba Cage	Jaring A p u n g Floating Cage Net	Sawah Paddy Field	Jumlah Total
(1)	(2)	(3)	(4)	(5)	(6)	(7)	(8)
Praya Barat	-	-	115	-	-	-	115,05
Praya Barat Daya	-	-	138,07	-	-	-	138,07
Pujut	31 535,18	-	322,17	-	-	31,76	31 889,11
Praya Timur	-	639,33	318,63	-	-	-	957,96
Janapria	-	-	311,55	-	-	53,56	365,11
Kopang	-	-	683,30	-	-	17,25	700,55
Praya	-	-	908,12	-	19,81	38,06	965,99
Praya Tengah	-	-	655,98	-	-	27,24	683,22
Jonggat	-	-	3 310,91	36,87	-	139,57	3 487,35
Pringgarata	-	-	1 810,01	71,99	-	101,61	1 983,61
Batukliang	-	-	1 039,11	-	-	77,12	1 116,23
Batukliang Utara	-	-	2 556,77	-	-	163,39	2 720,16
Lombok Tengah	31 535,18	639,33	12 169,67	108,86	19,81	649,56	45 122,41
2021	31 617,05	872,16	10 662,69	106,73	33,24	623,50	43 915,37
2020	39 555,63	590,91	8 909,95	2 653,82	3 473,06	511,91	55 183,37
2019	43 812,16	1 942,80	22 600,14	2 691,60	3 501,26	527,57	76 566,96

Sumber/Source: Dinas Pertanian Kabupaten Lombok Tengah / Food Corps Agricultural and Livestock Service of Lombok Tengah Regency

Tabel
Table 5.4.5

Jumlah Perahu/Kapal Menurut Kecamatan dan Jenis Kapal di Kabupaten Lombok Tengah 2021
Number of Fishing Boats by Subdistrict and Type of Boat in Lombok Tengah Regency 2021

Kecamatan Subdistrict	Perahu Tanpa Motor Nonpowered Boat	Perahu Motor Tempel Outboard Motorboat	Kapal Motor Inboard Motorboat
(1)	(2)	(3)	(4)
Praya Barat	74,00	238,00	-
Praya Barat Daya	129,00	7,00	-
Pujut	94,00	939,00	48,00
Praya Timur	1,00	148,00	1,00
Janapria	-	-	-
Kopang	-	-	-
Praya	313,00	5,00	-
Praya Tengah	125,00	3,00	-
Jonggat	-	-	-
Pringgarata	-	-	-
Batukliang	-	-	-
Batukliang Utara	-	-	-
Lombok Tengah	736	1 340	49
2021	709	1 339	34
2020	765	1 284	40
2019	810	1 304	52

Sumber/Source: Dinas Pertanian Kabupaten Lombok Tengah / Food Corps Agricultural and Livestock Service of Lombok Tengah Regency

**5.5 KETAHANAN PANGAN
FOOD SECURITY**

Tabel 5.5.1 **Tabel Capaian Skor Pola Pangan Harapan (PPH) Kabupaten Lombok Tengah 2022**
Table of Achievement of PPH Score in Central Lombok Regency in 2022

Kelompok Pangan	Berat Pangan (Gram/Kapita/Hari)	Perhitungan Skor Pola Pangan Harapan (PPH)							
		Kkal/Kapita	%	% AKE*)	Bobot	Skor Aktual	Skor AKE	Skor Maks	Skor PPH
(1)	(2)	(3)	(4)	(5)	(6)	(7)	(8)	(9)	(10)
Padi-padian	409	1630	63,5	81,5	0,5	31,7	40,7	25	25
Umbi-umbian	38,6	47	1,8	2,4	0,5	0,9	1,2	2,5	1,2
Pangan Hewani	111,9	239	9,3	11,9	2,0	18,6	23,9	24	23,9
Minyak dan Lemak	26,4	237	9,2	11,9	0,5	4,6	5,9	5	5
Buah/Biji Berminyak	4,6	25	1,0	1,2	0,5	0,5	0,6	1	0,6
Kacang-kacangan	26,6	79	3,1	3,9	2,0	6,1	7,9	10	7,9
Gula	19,5	74	2,9	3,7	0,5	1,4	1,8	2,5	1,8
Sayur dan Buah	347,4	154	6,0	7,7	5,0	30	38,6	30	30
Lain-lain	152,5	83	3,2	4,20	-	-	-	-	-
Total		2568	100	128,4		94,0	120,6	100	95,4

Catatan/Note:

1. Pola Pangan Harapan (PPH): Komposisi kelompok pangan utama yang bila dikonsumsi dapat memenuhi kebutuhan energi dan zat gizi lainnya
2. Padi-padian : Beras, Jagung, Terig
3. Umbi-umbian : Ubi kayu, Ubi Jalar, Kentang, Talas, Sagu dan Umbi lainnya
4. Pangan Hewani : Daging, Telur, Susu, Ikan
5. Minyak dan Lemak : Minyak Kelapa, Minyak lainnya (Minyak Goreng, Minyak Jagung, Margarine).
6. Buah/Biji Berminyak : Kelapa, Kenari, Jambu Mente, dan Coklat
7. Kacang-kacangan : Kedelai, Kacang Tanah, Kacang Hijau, Kacang Merah dan Kacang lainnya
8. Gula : Gula Pasir, Gula Merah/ Mangk
9. Sayur dan Buah : Semua jenis Sayuran dan Buah-buaha
10. Lain-lain : Bumbu-bumbuan, makanan dan minuman yang mengandung alkohol, teh, kopi, sirup dll

Sumber/Source: Dinas Ketahanan Pangan Kabupaten Lombok Tengah

Tabel
Table 5.5.2

Tabel Capaian Skor Pola Pangan Harapan (PPH)
Kabupaten Lombok Tengah 2016 - 2022
Table of Achievement of PPH Score in Central Lombok
Regency in 2016 - 2022

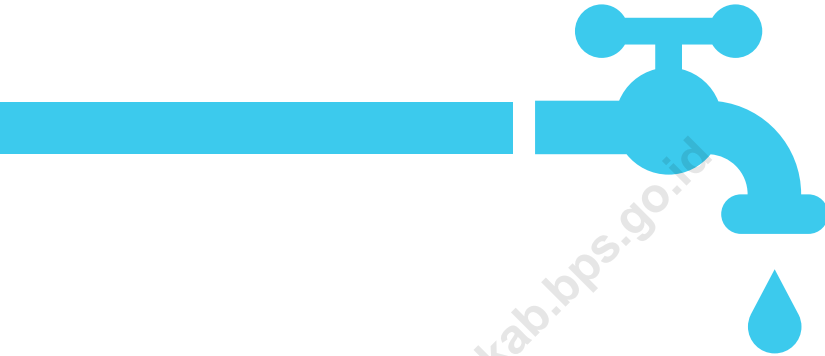
Kelompok Pangan	Skor Pola Pangan Harapan (PPH)						
	2016	2017	2018	2019	2020	2021	2022
(1)	(3)	(4)	(5)	(6)	(7)	(8)	(9)
Padi-padian	25	25	25	25	25	25	25
Umbi-umbian	0,7	0,5	1,3	0,8	0,8	1.1	1,2
Pangan Hewani	24	11,3	13,2	17,4	20,6	22,5	23,9
Minyak dan Lemak	4,8	5	5	5	5	5	5
Buah/Biji Berminyak	0,4	0,8	0,7	0,5	0,6	0,7	0,6
Kacang-kacangan	9,4	6	8,7	10	10	8.1	7,9
Gula	1,7	2,2	2,2	1,9	1,8	2	1,8
Sayur dan Buah	20	30	29,4	30	30	30	30
Lain-lain	0	0	0	0	0	0	0
Total	85	80,8	85,5	90,6	93,8	94	95,4

Sumber/Source: Dinas Ketahanan Pangan Kabupaten Lombok Tengah

<https://lomboktengahkab.bps.go.id>

INDUSTRI, ENERGI, dan PERTAMBANGAN

INDUSTRY, ENERGY, and MINING



JUMLAH AIR YANG DISALURKAN TAHUN 2022

10.979.523 m³

ke

51.766 pelanggan

<https://lombakenghikab.bps.go.id>

<https://lomboktengahkab.bps.go.id>

PENJELASAN TEKNIS

1. Pengumpulan data industri besar dan sedang dilakukan melalui Survei Industri Besar dan Sedang yang dilaksanakan setiap tahun secara lengkap (sensus) sejak tahun 1975. Survei Industri Besar dan Sedang mencakup semua perusahaan industri yang mempunyai tenaga kerja 20 orang atau lebih dengan menggunakan kuesioner II A.
2. Klasifikasi industri yang digunakan dalam survei ini berdasar kepada Klasifikasi Baku Lapangan Usaha Indonesia (KBLI). KBLI adalah klasifikasi lapangan usaha yang berdasar kepada International Standard Industrial Classification of All Economic Activities (ISIC) revisi 4 yang telah disesuaikan dengan kondisi Indonesia.
3. Industri manufaktur adalah suatu kegiatan ekonomi yang melakukan kegiatan mengubah suatu barang dasar secara mekanis kimia atau dengan tangan sehingga menjadi barang jadi/setengah jadi dan atau barang yang kurang nilainya menjadi barang yang lebih tinggi nilainya dan sifatnya lebih dekat kepada pemakai akhir. Termasuk dalam kegiatan ini adalah jasa industri dan pekerjaan perakitan.
4. Jasa industri adalah kegiatan

TECHNICAL NOTES

1. *Data collection of large and medium scale manufacturing is conducted through The Large and Medium Manufacturing Establishment Survey that has been done annually for all industries (census) since 1975. Large and Medium Manufacturing Establishment Survey covers all manufactures/industries with 20 workers or more by questionnaire II A.*
2. *The industrial classification adopted in this survey refers to the Klasifikasi Baku Lapangan Usaha Indonesia (KBLI). KBLI is classification of economic activities based on the International Standard Industrial Classification of All Economic Activities (ISIC rev 4) that has been modified according to the local condition in Indonesia.*
3. *Manufacturing industry is defined as an economic activity processing basic goods mechanically chemicals or manually into final or intermediate goods. It is also defined as processing of lower value goods into higher value goods as final or intermediate products. The activities also include services for manufacturing and assembling.*
4. *Services for manufacturing is*

industri yang melayani keperluan pihak lain. Pada kegiatan ini bahan baku disediakan oleh pihak lain sedangkan pihak pengolah hanya melakukan pengolahannya dengan mendapat imbalan sebagai balas jasa (upah maklon).

defined as a manufacturing activity which serving other manufacturing establishments. In this case raw materials are supplied by others while the workers are paid as a compensation for processing raw materials.

5. Perusahaan atau usaha industri adalah suatu unit (kesatuan) usaha yang melakukan kegiatan ekonomi bertujuan menghasilkan barang atau jasa terletak pada suatu bangunan atau lokasi tertentu dan mempunyai catatan administrasi tersendiri mengenai produksi dan struktur biaya serta ada seorang atau lebih yang bertanggung jawab atas usaha tersebut.
 6. Industri manufaktur dikelompokkan ke dalam 4 golongan berdasarkan banyaknya pekerja yaitu: industri besar (100 orang pekerja atau lebih) industri sedang/ menengah (20–99 orang pekerja) industri kecil (5–19 orang pekerja) dan industri mikro (1–4 orang pekerja).
 7. Pelanggan adalah individu atau kelompok baik rumah tangga perusahaan atau institusi non profit yang membeli air bersih dari perusahaan air bersih.
 8. Air disalurkan adalah volume air bersih dari perusahaan air bersih.
5. *A manufacturing establishment is defined as a production unit engaged in economic activity producing goods or services located in a building or in a certain location keeping a business record concerning the production and cost structure and having a person or more that are responsible to those activities.*
 6. *Manufacturing industries are categorized into four groups based on the number of employees: large scale manufacturing (100 employees or more) medium scale manufacturing (20–99 employees) small scale manufacturing (5–19 employees) and micro industry (1–4 employees).*
 7. *Customers are individuals or groups whether household company or non-profit institutions that buy water supply from water supply establishment.*
 8. *Distributed water is the volume of water supply from water supply establishment.*

ULASAN

Sektor industri di Kabupaten Lombok Tengah hanya memberikan distribusi persentase sebesar 4,6 persen dalam perekonomian Lombok Tengah. Hal ini disebabkan oleh mayoritas industri yang ada adalah industri kecil dan kerajinan rumah tangga.

Menurut data dari Dinas Koperasi Perindustrian dan Perdagangan Kabupaten Lombok Tengah jumlah Unit usaha industri 2022 tercatat sebanyak 36.577 unit dengan tenaga kerja mencapai 57.948 orang.

Dilihat dari jenisnya industri kerajinan masih mendominasi. Jumlah industri kerajinan di kabupaten Lombok tengah tahun 2022 mencapai 19.103 unit atau mencapai 52,23 persen dari total industri yang ada di Lombok Tengah.

DESCRIPTION

The industrial sector in Lombok Tengah Regency only provides a percentage distribution of 4.6 percent in the economy of Lombok Tengah. This is caused by the majority of existing industries are small industries and household handicrafts.

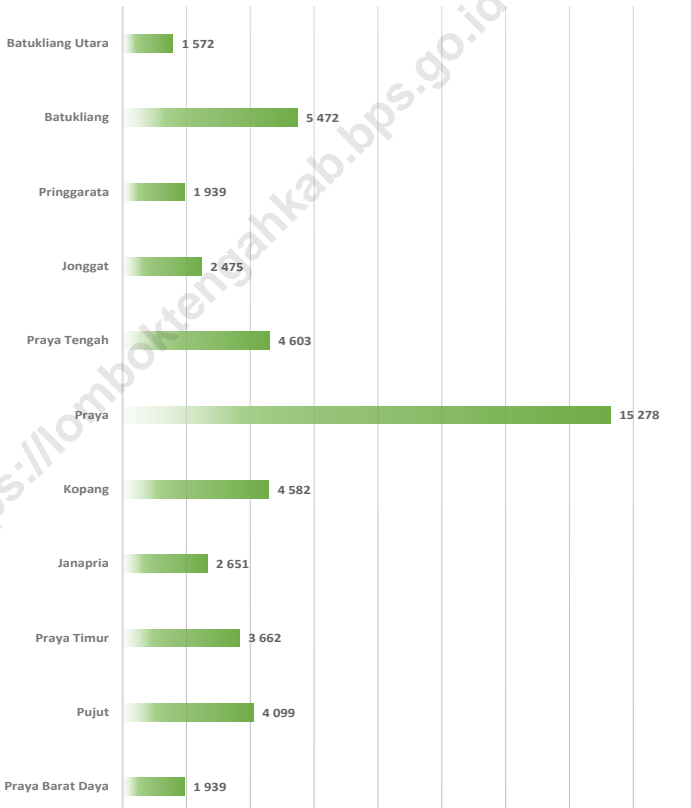
According to data from the Central Lombok Regency Office of Industry and Trade, the number of industrial business units was 36,577 units with a workforce of 57,948 people.

The number of handicraft industries in the middle of Lombok regency in 2022 reached 19,103 units or reached 52.23 percent of the total industries in Central Lombok.

<https://lomboktengahkab.bps.go.id>

Gambar 6.1
Figures

Jumlah Pelanggan PDAM Menurut Kecamatan di Kabupaten Lombok Tengah, 2020
Number of Customers PDAM by Subdistrict in Lombok Tengah Regency, 2020

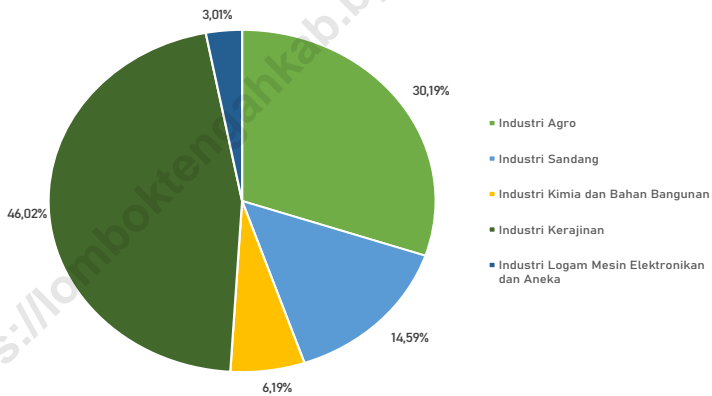


Sumber/Source : PDAM Lombok Tengah / Water Supply Company of Lombok Tengah Regency

<https://lomboktengahkab.bps.go.id>

Gambar 6.2
Figures

Persentase Tenaga Kerja Menurut Jenis Industri di Kabupaten Lombok Tengah, 2019



Sumber/Source : Dinas Perindustrian dan perdagangan/ *Department of Industry and Commerce*

Tabel
Table 6.1**Jumlah Pelanggan dan Air yang Disalurkan Menurut Kecamatan di Kabupaten Lombok Tengah, 2022**
Number of Customers and Distributed Water by Subdistrict in Lombok Tengah Regency, 2022

Kecamatan Subdistrict	Pelanggan Number of Customers	Air Disalurkan Distributed Water (m ³)	Nilai Value (Rp)
(1)	(2)	(3)	(4)
PRAYA BARAT	3 494	572 735	2 445 578 450
PRAYA BARAT DAYA	1 939	319 788	1 246 853 412
PUJUT	4 099	868 472	3 354 907 336
PRAYA TIMUR	3 662	674 146	2 728 943 008
JANAPRIA	2 651	444 068	1 857 092 376
KOPANG	4 582	1 051 818	3 972 716 586
PRAYA	15 278	3 416 477	13 946 059 114
PRAYA TENGAH	4 603	1 006 424	3 865 674 584
JONGGAT	2 475	463 049	1 983 701 916
PRINGGARATA	1 939	394 310	1 509 812 990
BATUKLIANG	5 472	1 401 449	5 262 440 995
BATUKLIANG UTARA	1 572	366 787	1 369 582 658
LOMBOK TENGAH	51 766	10 979 523	522 230 031 972

Sumber/Source: PDAM Lombok Tengah / Water Supply Company of Lombok Tengah Regency

Catatan/note : Jumlah customer diambil pada bulan desember/number of customer on december 2022

Tabel
Table 6.2

**Banyaknya Perusahaan Industri Agro Menurut Unit Usaha
Tenaga Kerja dan Investasi Per Kecamatan di Kabupaten
Lombok Tengah 2022**

Kecamatan Subdistrict	Unit Usaha Establishment (unit)	Tenaga Kerja Manpower (orang)	Investasi Investment (Rp 000)
(1)	(2)	(3)	(4)
PRAYA BARAT	58	144	101 000 000
PRAYA BARAT DAYA	27	54	40 500 000
PUJUT	54	142	85 000 000
PRAYA TIMUR	1 476	4 251	3 206 000 000
JANAPRIA	1 782	5 336	3 559 000 000
KOPANG	1 290	3 515	2 416 200 000
PRAYA	308	626	1 289 900 000
PRAYA TENGAH	86	227	160 000 000
JONGGAT	216	469	1 406 000 000
PRINGGARATA	139	266	299 500 000
BATUKLIANG	587	1 732	1 183 200 000
BATUKLIANG UTARA	338	730	751 000 000
Jumlah / Total	6 361	17 492	14 497 300 000

Sumber/Source: Dinas Perindustrian dan perdagangan/ Department of Industry and Commerce

Tabel
Table 6.2**Nilai Produksi dan Bahan Baku Industri Agro Menurut Kecamatan di Kabupaten Lombok Tengah 2022**

Kecamatan Subdistrict	Nilai Produksi (Rp. 000)	Nilai Bahan Baku (Rp.000)
(1)	(2)	(3)
PRAYA BARAT	338 400	175 360
PRAYA BARAT DAYA	259 200	129 600
PUJUT	574 400	288 960
PRAYA TIMUR	4 847 600	2 157 840
JANAPRIA	3 289 600	2 034 640
KOPANG	5 018 400	2 497 860
PRAYA	34 645 000	14 013 740
PRAYA TENGAH	345 600	186 440
JONGGAT	31 678 900	12 812 360
PRINGGARATA	4 228 050	1 845 900
BATUKLIANG	95 911 250	38 652 740
BATUKLIANG UTARA	2 860 800	1 286 920
Jumlah / Total	183 997 200	76 082 360

Sumber/Source: Dinas Perindustrian dan perdagangan/ Department of Industry and Commerce

Tabel
Table 6.4

Banyaknya Perusahaan Industri Sandang Menurut Unit Usaha Tenaga Kerja dan Investasi Per Kecamatan di Kabupaten Lombok Tengah 2022

Kecamatan Subdistrict	Unit Usaha Establishment (unit)	Tenaga Kerja Manpower (orang)	Investasi Investment (Rp 000)
(1)	(2)	(3)	
PRAYA BARAT	1 524	1 547	852 000 000
PRAYA BARAT DAYA	491	510	535 000 000
PUJUT	1 045	1 130	1 022 000 000
PRAYA TIMUR	1 157	1 157	680 000 000
JANAPRIA	-	-	-
KOPANG	40	55	260 000 000
PRAYA	29	58	188 500 000
PRAYA TENGAH	98	98	49 000 000
JONGGAT	3 614	3 742	1 987 000 000
PRINGGARATA	65	100	32 500 000
BATUKLIANG	32	59	208 000 000
BATUKLIANG UTARA	-	-	-
Jumlah / Total	8 095	8 456	5 814 000 000

Sumber/Source: Dinas Perindustrian dan perdagangan/ Department of Industry and Commerce

Tabel
Table 6.5**Nilai Produksi dan Bahan Baku Industri Sandang Menurut Kecamatan di Kabupaten Lombok Tengah 2022**

Kecamatan Subdistrict	Nilai Produksi (Rp. 000)	Nilai Bahan Baku (Rp.000)
(1)	(2)	(3)
PRAYA BARAT	3 348 880	1 454 552
PRAYA BARAT DAYA	1 348 000	654 200
PUJUT	2 604 480	1 201 792
PRAYA TIMUR	2 410 080	964 032
JANAPRIA	-	-
KOPANG	880 000	605 000
PRAYA	928 000	638 000
PRAYA TENGAH	188 160	75 264
JONGGAT	5 943 800	2 012 320
PRINGGARATA	124 800	49 920
BATUKLIANG	944 000	649 000
BATUKLIANG UTARA	-	-
Jumlah / Total	18 720 200	8 304 080

Sumber/Source: Dinas Perindustrian dan perdagangan/ Department of Industry and Commerce

Tabel
Table 6.6

Banyaknya Perusahaan Industri Kimia dan Bahan Bangunan Menurut Unit Usaha Tenaga Kerja dan Investasi Per Kecamatan di Kabupaten Lombok Tengah 2022

Kecamatan Subdistrict	Unit Usaha Establishment (unit)	Tenaga Kerja Manpower (orang)	Investasi Investment (Rp 000)
(1)	(2)	(3)	
PRAYA BARAT	222	525	352 770 000
PRAYA BARAT DAYA	65	135	425 000 000
PUJUT	119	207	187 250 000
PRAYA TIMUR	52	125	85 000 000
JANAPRIA	30	75	30 000 000
KOPANG	154	353	197 000 000
PRAYA	-	-	-
PRAYA TENGAH	94	227	184 000 000
JONGGAT	354	1 081	2 685 000 000
PRINGGARATA	153	460	1 684 500 000
BATUKLIANG	57	125	73 500 000
BATUKLIANG UTARA	124	276	2 480 000 000
Jumlah / Total	1 424	3 589	8 384 020 000

Sumber/Source: Dinas Perindustrian dan perdagangan/ Department of Industry and Commerce

Tabel
Table 6.7**Nilai Produksi dan Bahan Baku Industri Kimia dan Bahan Bangunan Menurut Kecamatan di Kabupaten Lombok Tengah 2022**

Kecamatan Subdistrict	Nilai Produksi (Rp. 000)	Nilai Bahan Baku (Rp.000)
(1)	(2)	(3)
PRAYA BARAT	2 195 000	1 162 500
PRAYA BARAT DAYA	6 260 000	2 760 000
PUJUT	4 152 500	2 343 750
PRAYA TIMUR	1 850 000	615 000
JANAPRIA	600 000	240 000
KOPANG	5 832 000	3 502 400
PRAYA	-	-
PRAYA TENGAH	2 677 000	1 467 100
JONGGAT	38 946 000	17 236 000
PRINGGARATA	25 469 000	8 390 730
BATUKLIANG	2 196 000	1 327 200
BATUKLIANG UTARA	30 242 784	19 078 656
Jumlah / Total	120 420 284	58 123 336

Sumber/Source: Dinas Perindustrian dan perdagangan/ Department of Industry and Commerce

Tabel
Table 6.8**Banyaknya Perusahaan Industri Kerajinan Menurut
Unit Usaha Tenaga Kerja dan Investasi Per
Kecamatan di Kabupaten Lombok Tengah 2022**

Kecamatan Subdistrict	Unit Usaha Establishment (unit)	Tenaga Kerja Manpower (orang)	Investasi Investment (Rp 000)
(1)	(2)	(3)	
PRAYA BARAT	95	135	26 125 000
PRAYA BARAT DAYA	-	-	-
PUJUT	125	205	53 350 000
PRAYA TIMUR	4 260	6 688	1 212 475 000
JANAPRIA	10 628	13 638	3 109 225 000
KOPANG	1 111	1 621	3 635 475 000
PRAYA	411	609	510 200 000
PRAYA TENGAH	817	1 432	605 625 000
JONGGAT	712	892	343 550 000
PRINGGARATA	489	729	221 650 000
BATUKLIANG	370	578	125 375 000
BATUKLIANG UTARA	85	140	27 875 000
Jumlah / Total	19 103	26 667	9 870 925 000

Sumber/Source: Dinas Perindustrian dan perdagangan/ Department of Industry and Commerce

Tabel
Table 6.9**Nilai Produksi dan Bahan Baku Industri Kerajinan Menurut Kecamatan di Kabupaten Lombok Tengah 2022**

Kecamatan Subdistrict	Nilai Produksi (Rp. 000)	Nilai Bahan Baku (Rp.000)
(1)	(2)	(3)
PRAYA BARAT	55 800	29 016
PRAYA BARAT DAYA	-	-
PUJUT	719 600	329 872
PRAYA TIMUR	5 717 900	2 970 508
JANAPRIA	18 271 117	9 254 654
KOPANG	54 248 520	12 324 720
PRAYA	6 271 006	2 701 360
PRAYA TENGAH	10 496 980	4 630 530
JONGGAT	5 296 800	1 653 426
PRINGGARATA	2 243 400	754 660
BATUKLIANG	944 200	552 984
BATUKLIANG UTARA	263 000	154 760
Jumlah / Total	104 528 323	35 356 490

Sumber/Source: Dinas Perindustrian dan perdagangan/ Department of Industry and Commerce

Tabel
Table 6.10**Banyaknya Perusahaan Industri Logam Mesin Elektronik dan Aneka Menurut Unit Usaha Tenaga Kerja dan Investasi Per Kecamatan di Kabupaten Lombok Tengah 2022**

Kecamatan Subdistrict	Unit Usaha Establishment (unit)	Tenaga Kerja Manpower (orang)	Investasi Investment (Rp 000)
(1)	(2)	(3)	
PRAYA BARAT	-	-	-
PRAYA BARAT DAYA	50	150	1 375 000 000
PUJUT	35	84	980 000 000
PRAYA TIMUR	46	114	1 270 000 000
JANAPRIA	39	71	686 000 000
KOPANG	121	220	1 040 600 000
PRAYA	62	138	1 820 000 000
PRAYA TENGAH	58	143	1 640 000 000
JONGGAT	130	295	3 659 000 000
PRINGGARATA	178	370	2 739 000 000
BATUKLIANG	52	120	946 000 000
BATUKLIANG UTARA	13	39	340 000 000
Jumlah / Total	784	1 744	16 495 600 000

Sumber/Source: Dinas Perindustrian dan perdagangan/ Department of Industry and Commerce

Tabel
Table 6.11**Nilai Produksi dan Bahan Baku Industri Logam Mesin Elektronika dan Aneka Menurut Kecamatan di Kabupaten Lombok Tengah 2022**

Kecamatan Subdistrict	Nilai Produksi (Rp. 000)	Nilai Bahan Baku (Rp.000)
(1)	(2)	(3)
PRAYA BARAT	-	-
PRAYA BARAT DAYA	4 513 000	1 299 080
PUJUT	1 638 000	357 000
PRAYA TIMUR	2 142 000	474 600
JANAPRIA	1 134 750	283 650
KOPANG	2 239 500	846 900
PRAYA	2 997 600	629 760
PRAYA TENGAH	2 704 800	565 680
JONGGAT	5 981 700	1 241 820
PRINGGARATA	5 202 600	1 497 960
BATUKLIANG	1 788 000	496 200
BATUKLIANG UTARA	579 600	123 960
Jumlah / Total	30 921 550	7 816 610

Sumber/Source: Dinas Perindustrian dan perdagangan/ Department of Industry and Commerce

PARIWISATA

TOURISM

**91.292 Wisatawan Asing
dan Domestik Berkunjung
ke Lombok Tengah Tahun
2022 dengan rata-
rata lama menginap 3 hari**



PENJELASAN TEKNIS

1. **Wisatawan Mancanegara** adalah setiap pengunjung yang mengunjungi suatu negara di luar tempat tinggalnya, didorong oleh satu atau beberapa keperluan tanpa bermaksud memperoleh penghasilan di tempat yang dikunjungi dan lamanya kunjungan tersebut tidak lebih dari 12 (dua belas) bulan. Lorem ipsum dolor sit amet,
2. **Wisatawan domestik** adalah wisatawan dalam negeri yaitu seseorang warga negara pada suatu negara yang melakukan perjalanan wisata dalam batas wilayah negaranya sendiri tanpa melewati perbatasan negaranya, jadi disini tidak terdapat unsur asing baik kebangsaan maupun uang yang dibelanjakan serta dokumen perjalanan yang dimilikinya,
3. **Objek wisata** adalah segala sesuatu yang ada di daerah tujuan wisata yang merupakan daya tarik agar orang-orang mau datang berkunjung ke tempat tersebut

TECHNICAL NOTES

1. **Foreign Visitor** is Any person visiting a country other than that in which he has his usual place of residence for any reason without intending to receive earnings in the visited country and the length of stay is no more than one year.
2. **Domestic tourists** are domestic citizen of a country who travels within the borders of his own country without crossing his country's borders, so there is no foreign element either nationality or money spent as well as the travel documents he has
3. **A tourist object** is everything in a tourist destination which is an attraction for people to come to visit the place

<https://lomboktengahkab.bps.go.id>

ULASAN

Kabupaten Lombok Tengah kaya akan sumber daya tarik wisata. Mulai dari wisata air terjun, danau, pantai, hingga wisata budaya yang memikat banyak wisatawan asing maupun domestik.

Semenjak ditetapkan sebagai kawasan mandalika sebagai kawasan ekonomi khusus pariwisata, kabupaten lombok tengah makin dikenal sebagai salah satu destinasi wisata favorit. jumlah kunjungan wisatawan asing maupun domestik terus meningkat dari tahun ke tahun.

Pandemi yang terjadi di tahun 2021 sangat berpengaruh terhadap kunjungan wisatawan ke kabupaten lombok tengah, pembatasan penerbangan merupakan saah satu faktor penyebab menurunnya angka kunjungan di tahun 2022 ini.

DESCRIPTION

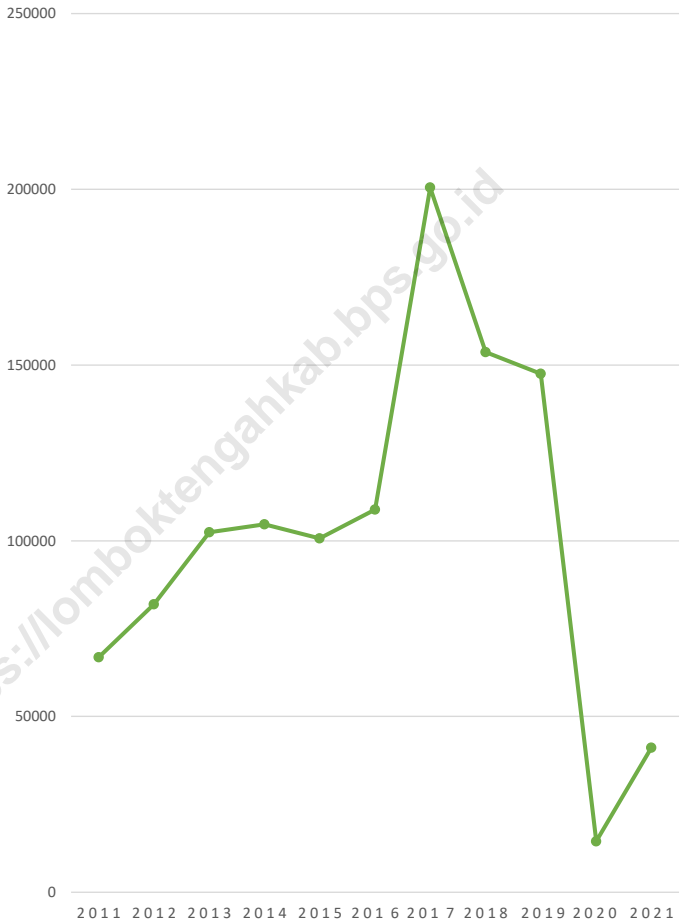
Lombok Tengah Regency has alot of tourist attractions. Starting from waterfalls, lakes, beaches, to cultural tourism that attracts many foreign and domestic tourists.

Since the enactment of the Mandalika area as a special economic tourism zone, Central Lombok Regency is increasingly known as one of the favorite tourist destinations. the number of visits by foreign and domestic tourists continues to increase from year to year.

The pandemic that occurred in 2021 greatly affected tourist visits to the Central Lombok district, flight restrictions were one of the factors causing the decline in the number of visits in 2021.

Gambar 7.1
Figures

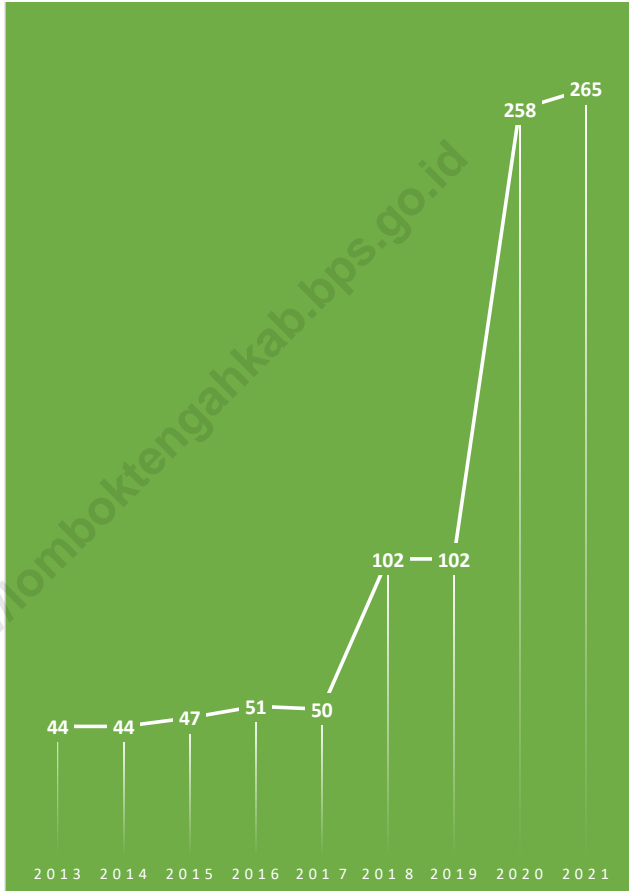
Perkembangan Kunjungan wisatawan ke Kabupaten Lombok Tengah tahun 2010 - 2021
trend of Tourist visits to Lombok Tengah Regency 2011-2022



Sumber/Source: Dinas Pariwisata dan Kebudayaan Kabupaten Lombok Tengah / Culture and Tourism Office

Gambar 7.2
Figures

**Jumlah Hotel dan Akomodasi Lainnya di Kabupaten
Lombok Tengah 2013-2021**
*Number of Hotel and Other Accomodations in Lombok
Tengah Regency 2013-2022*



Sumber/Source: Dinas Pariwisata dan Kebudayaan Kabupaten Lombok Tengah / Culture and Tourism Office

Tabel
Table 7.1**Jumlah Hotel dan Akomodasi Lainnya Menurut Klasifikasi di Kabupaten Lombok Tengah 2014-2022**
Number of Hotel and Other Accomodations by Classification in Lombok Tengah Regency 2014-2022

Tahun Year	Hotel/Losmen/ Bungalow Hotels/Lodgings	Jumlah Kamar Number of Room
(1)	(2)	(3)
2014	47	528
2015	51	686
2016	50	675
2017	102	1447
2018	102	1447
2019	102	1447
2020	258	1520
2021	265	2722
2022	445	3323

Sumber/Source: Dinas Pariwisata dan Kebudayaan Kabupaten Lombok Tengah / Culture and Tourism Office

Tabel
Table 7.2

**Perkembangan Rata-rata Lama Menginap Wisatawan di
Kabupaten Lombok Tengah (hari) 2014-2022**
*The Development of Average Length of Staying Travelers in
LombokTengah Regency (day) 2014-2022*

Tahun Year	Lama Menginap Wisatawan Length of Staying
(1)	(2)
2014	3,43
2015	3,08
2016	3,25
2017	3,50
2018	3,00
2019	3,30
2020	3
2021	3
2022	3,1

Sumber/Source: Dinas Pariwisata dan Kebudayaan Kabupaten Lombok Tengah / Culture and Tourism Office

Tabel
Table 7.3

**Kunjungan Wisatawan Asing dan Domestik di Kabupaten
Lombok Tengah 2006-2022**
*Foreign and Domestic Visitors in Lombok Tengah Regency
2006-2022*

Tahun Year	Wisatawan		Jumlah
	Domestik	Asing	
(1)	(2)	(3)	(4)
2006	9 769	25 143	34 912
2007	11 594	29 375	40 969
2008	11 969	30 326	42 295
2009	17 021	33 007	50 028
2010	13 126	37 140	50 266
2011	17 298	49 509	66 807
2012	23 535	58 364	81 899
2013	25 150	77 278	102 428
2014	49 766	54 954	104 720
2015	53 820	46 908	100 728
2016	59 148	49 769	108 917
2017	113 959	86 524	200 483
2018	83 176	70 539	153 715
2019	66 581	80 982	147 563
2020	26 710	17 849	44 559
2021	26 710	17 849	41 156
2022	27 770	63 522	91 292

Sumber/Source: Dinas Pariwisata dan Kebudayaan Kabupaten Lombok Tengah / Culture and Tourism Office

Tabel
Table 7.4**Kunjungan Ke Objek Wisata di Kabupaten Lombok Tengah 20121-2022**
Number Of Excurtionist Visitors in Lombok Tengah Regency 2011-2022

Tahun Year	Kunjungan		Jumlah
	Asing	Domestik	
(1)	(2)	(3)	(4)
2011	90 851	42 446	133 297
2012	102 875	45 290	148 165
2013	139 278	57 107	196 385
2014	563 247	198 129	761 376
2015	436 901	127 005	563 906
2016	480 154	134 752	614 906
2017	552 177	153 617	705 794
2018	145 515	216 249	361 794
2019	90 585	1201 62	210 747
2020	22 646	300 41	52 687
2021	567	192262	192829
2022

Sumber/Source: Dinas Pariwisata dan Kebudayaan Kabupaten Lombok Tengah / Culture and Tourism Office

Tabel
Table 7..5
Data Objek dan Lokasi Pariwisata di Kabupaten Lombok Tengah 2021
Object and Location of Tourism in Lombok Tengah Regency 2022

Obyek Wisata <i>Tourism Object</i>	Jenisnya <i>Kinds</i>	Lokasi <i>Location</i>
(1)	(2)	(3)
OBJEK DAN DAYA TARIK WISATA BERBASIS ALAM Data Rinci Objek Wisata Alam (Bahari Dan Hutan Konservasi) Kabupaten Lombok Tengah	Pantai Awang	Lombok Tengah
	TWA	
	Pantai Bumbang	
	Pantai Dondon	
	Pantai Gerupuk, Pantai Aan	
	Pantai Serenting	
	Pantai Kuta	
	Pantai Tampah	
	Pantai Are	
	Guling	
	Pantai Mawun	
	TWA	
	Tanjung Tampa	
	Pantai Lancing	
	Pantai Semeti	
	Pantai Mawi	
	Pantai Selong Belanak	
	Pantai Tomang	
	Omang	
	Pantai Serangan	
Pantai Torok Aiq Beleq		
Pantai Telawas		

Lanjutan Tabel/*Continued Table 7.5*

Obyek Wisata Tourism Object	Jenisnya Kinds	Lokasi Location
(1)	(2)	(3)
OBJEK DAN DAYA TARIK WISATA BERBASIS BUDAYA Data Rinci Objek Wisata Alam (Hutan Dan Geologi Dan Vulkanologi)	Aik Bukak Benang Setokel Benang Kelambu Gunung Rinjani Bukit Jabon Nyeredep Bual TWA Gunung Bumbang Goa Gerupuk Goa Bangkang TWA Tanjung Tampah Lendang Are Lantan Tanak Beak Karang Sidemen	Lombok Tengah

Sumber/Source: Dinas Pariwisata dan Kebudayaan Kabupaten Lombok Tengah / *Culture and Tourism Office*

Lanjutan Tabel/*Continued Table 7.5*

Obyek Wisata Tourism Object	Jenisnya Kinds	Lokasi Location
(1)	(2)	(3)
OBJEK DAN DAYA TARIK WISATA BERBASIS BUDAYA	Makam Nyatok	Lombok Tengah
Data Rinci Objek Wisata Budaya (Peninggalan Sejarah)	Masjid Kuno Rembitan	
Kabupaten Lombok Tengah	Masjid Kuno Ketaq	
	Makam Serewa	
	Makam Embung Puntiq	
	Makam Betare guru	
	Situs Batu Rijang	
	Masjid Kuno Sumbek	

Sumber/*Source*: Dinas Pariwisata dan Kebudayaan Kabupaten Lombok Tengah / *Culture and Tourism Office*

TRANSPORTASI dan KOMUNIKASI

TRANSPORTATION and COMMUNICATION

Lalu Lintas penumpang

Domestik

Datang 931.541
Berangkat 872.439

Internasional

Datang 32.493
Berangkat 38.944



PENJELASAN TEKNIS

1. Sesuai dengan Undang-Undang Republik Indonesia Nomor 38 Tahun 2004 tentang Jalan dan Peraturan Pemerintah Nomor 34 Tahun 2006 tentang Jalan, maka sesuai dengan kewenangan/status, maka jalan umum dikelompokkan sebagai berikut:
 - a. Jalan Nasional
 - b. Jalan Provinsi
 - c. Jalan Kabupaten/Kota
2. **Jalan Nasional** merupakan jalan arteri dan jalan kolektor dalam sistem jaringan jalan primer yang menghubungkan antaribukota provinsi, dan jalan strategis nasional, serta jalan tol.
3. **Jalan provinsi** merupakan jalan kolektor dalam sistem jaringan jalan primer yang menghubungkan ibukota provinsi dengan ibukota kabupaten/kota, atau antaribukota kabupaten/kota, dan jalan strategis provinsi.
4. **Jalan kabupaten** merupakan jalan lokal dalam sistem jaringan jalan primer yang tidak termasuk jalan nasional atau provinsi, yang menghubungkan ibukota kabupaten dengan ibukota kecamatan, antaribukota kecamatan, ibukota kabupaten dengan pusat kegiatan lokal, antarpusat kegiatan lokal, serta jalan umum dalam sistem jaringan jalan sekunder dalam wilayah kabupaten, dan jalan strategis kabupaten.

TECHNICAL NOTES

1. *According to the Law of the Republic of Indonesia Number 38 of 2004 concerning Roads and Government Regulation Number 34 of 2006 concerning Roads, according to the authority / status, public roads are classified as follows:*
 - a. *National Road*
 - b. *Provincial road*
 - c. *Regency / Municipality Roads*
2. **National roads** are arterial and collector roads in the primary road network system that connects provincial capitals, national strategic roads, and toll roads.
3. **Provincial roads** are collector roads in the primary road network system that connect provincial capitals with regency / city capitals, or between regency / city capitals, and provincial strategic roads.
4. **Regency / Municipality roads** are local roads in the primary road network system that do not include national or provincial roads, which connect the district capital with the sub-district capital, inter-sub-district capitals, district capitals with local activity centers, between local activity centers, and public roads in the secondary road network system within the region district, and district strategic roads.

5. **Kantor Pos** adalah tempat pemberi pelayanan komunikasi tertulis dan atau surat elektronik layanan paket layanan logistik layanan transaksi keuangan dan layanan keagenan pos untuk kepentingan umum. Rumah pos berfungsi sama seperti kantor pos dan kantor pos pembantu bedanya rumah pos biasanya terletak di daerah terpencil.
5. **Post Office** is a service provider facility of written communication and or electronic mail parcel service logistics services financial transaction services and postal services to the public. Postal house has the same function as the post office and subsidiary of post office the difference is that postal house is usually located in remote areas.

<https://lomboktengahkab.bps.go.id>

ULASAN

Panjang jalan di kabupaten Lombok Tengah adalah 1.036,08 km yang terdiri dari 83,205 km jalan negara, 142,99 km jalan provinsi dan 809,88 km jalan kabupaten.

Menurut kondisi jalan, 66,44 persen jalan di Lombok Tengah berkondisi baik, 11,36 persen sedang, 16,23 persen rusak, dan 5,97 persen rusak berat.

Lombok Tengah memiliki 9 kantor pos pembantu yang tersebar di 9 kecamatan. Tiga kecamatan yang tidak memiliki kantor pos pembantu, bergabung dengan kecamatan terdekatnya, seperti Praya Barat Daya bergabung dengan Praya Barat, Praya Tengah bergabung dengan Praya, dan Batukliang Utara bergabung dengan Batukliang.

DESCRIPTION

The length of roads in the district of Central Lombok is 1036.08 km consisting of 83.205 km of state roads, 142.99 km of provincial roads and 809.88 km of district roads.

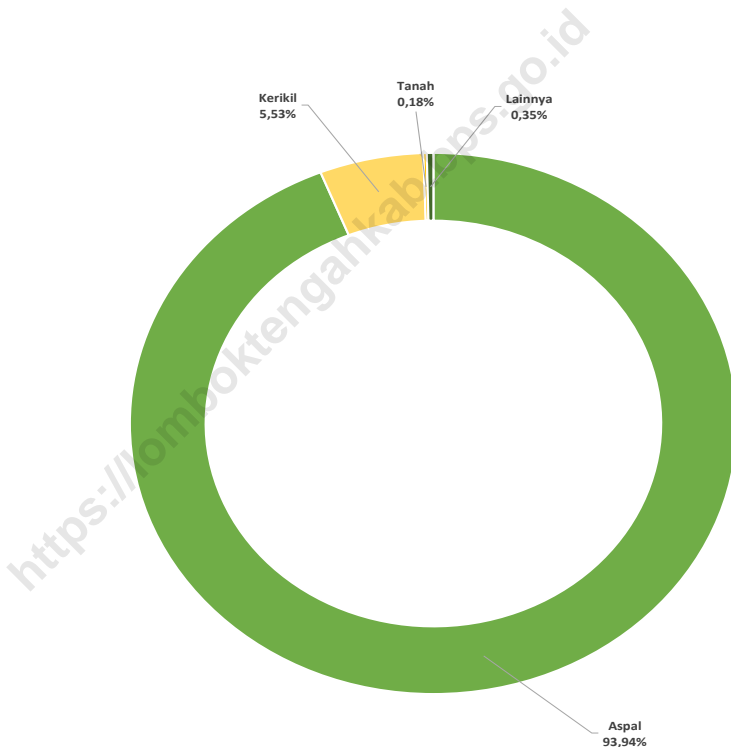
According to road conditions, 66.44 percent of roads in Central Lombok are in good condition, 11.36 percent are moderate, 16.23 percent are damaged, and 5.97 percent are heavily damaged.

Central Lombok has 9 sub-post offices spread across 9 sub-districts. Three sub-districts that do not have auxiliary post offices join the closest sub-districts, such as Southwest Praya joining West Praya, Central Praya joining Praya, and North Batukliang joining Batukliang.

<https://lomboktengahkab.bps.go.id>

Gambar 8.1
Figures

Persentase Panjang Jalan Menurut Jenis Permukaan Jalan di Kabupaten Lombok Tengah (km), 2022
Percentage Length of Roads by Type of Road Surface in Lombok Tengah Regency (km), 2022

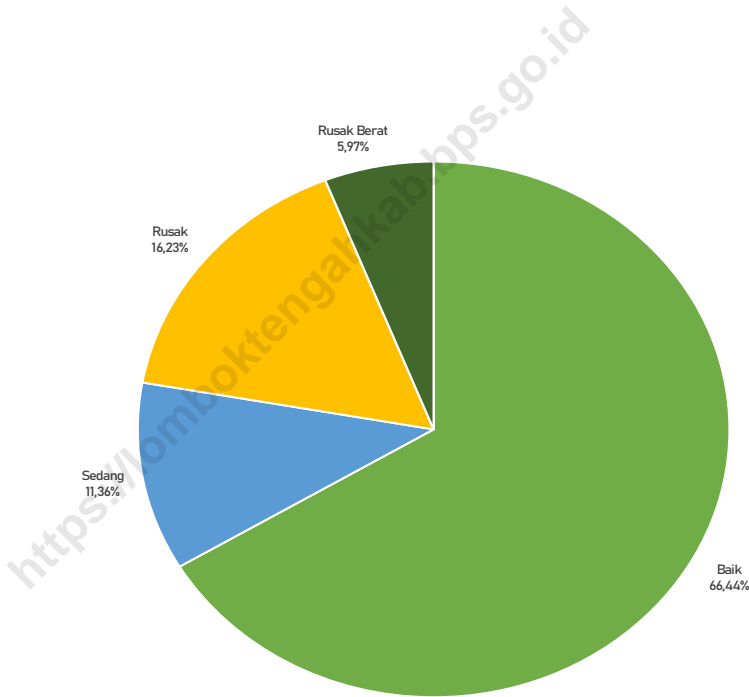


Sumber/Source : Dinas Pekerjaan Umum Kabupaten Lombok Tengah / Public Work Service of Lombok Tengah

<https://lomboktengahkab.bps.go.id>

Gambar 8.2
Figures

Persentase Panjang Jalan Menurut Kondisi Jalan di Kabupaten Lombok Tengah (km), 2022
Percentage Length of Roads by Condition of Roads in Lombok Tengah Regency (km), 2022



Sumber/Source : Dinas Pekerjaan Umum Kabupaten Lombok Tengah / Public Work Service of Lombok Tengah

8.1 TRANSPORTASI TRANSPORTATION

Tabel 8.1.1 **Panjang Jalan Menurut Tingkat Kewenangan Pemerintahan di Kabupaten Lombok Tengah (km), 2020-2022**
Table 8.1.1 **Length of Roads by Level of Government Authority in Lombok Tengah Regency (km), 2020-2022**

Tingkat Kewenangan Pemerintahan Level of Government Authority	2020	2020	2021	2022
(1)	(2)	(3)	(4)	(5)
Negara/State	65,85	65,85	65,85	83,205
Provinsi/Province	168,83	168,83	142,99	142,99
Kabupaten/Kota Regency/Municipality	809,88	809,88	809,88	809,88
Jumlah/Total	1 044,56	1 044,56	1 018,72	1 036,08

Sumber/Source: Dinas Pekerjaan Umum Kabupaten Lombok Tengah / Public Work Service of Lombok Tengah

Tabel 8.1.2 Panjang Jalan Menurut Jenis Permukaan Jalan di Kabupaten Lombok Tengah (km), 2020-2022
Table *Length of Roads by Type of Road Surface in Lombok Tengah Regency (km), 2020-2022*

Jenis Permukaan Jalan Type of Road Surface	2020	2020	2021	2022
(1)	(2)	(3)	(4)	(5)
Aspal/Paved	933,06	914,48	931,97	973,22
Kerikil/Gravel	59,84	128,18	80,43	57,28
Tanah/Soil	51,66	1,90	1,90	1,90
Lainnya/Others	-	-	4,42	3,62
Jumlah/Total	1 044,56	1 044,56	1 018,72	1 036,08

Sumber/Source: Dinas Pekerjaan Umum Kabupaten Lombok Tengah / Public Work Service of Lombok Tengah

Tabel 8.1.3 Panjang Jalan Menurut Kondisi Jalan di Kabupaten Lombok Tengah (km), 2020-2022
Length of Roads by Condition of Roads in Lombok Tengah Regency (km), 2020-2022

Kondisi Jalan Condition of Roads	2020	2020	2021	2022
(1)	(2)	(3)	(4)	(5)
Baik/Good	691,86	638,21	670,98	688,35
Sedang/Moderate	90,91	123,14	117,75	117,75
Rusak/Damage	200,69	246,02	168,96	168,11
Rusak Berat/Severely Damage	61,10	37,20	61,03	61,87
Jumlah/Total	1 044,56	1 044,56	1 018,72	1 036,08

Sumber/Source: Dinas Pekerjaan Umum Kabupaten Lombok Tengah / Public Work Service of Lombok Tengah

Tabel
Table 8.1.4

**Lalu Lintas Pesawat Domestik di Bandara Internasional
Lombok Menurut Bulan, 2020-2022**
*Domestic Airplane Traffic at Lombok International Airport
by Month, 2020-2022*

Bulan Month	Datang Coming			Berangkat Depart		
	2020	2021	2022	2020	2021	2022
(1)	(2)	(3)	(4)	(5)	(6)	(7)
Januari	1 225	545	646	1 222	545	647
Februari	1 149	445	606	1 148	445	604
Maret	1 030	574	1.042	1 037	570	1 026
April	328	612	677	340	611	676
Mei	44	440	870	44	443	871
Juni	173	660	870	160	661	863
Juli	379	278	870	375	275	875
Agustus	423	295	891	423	294	893
September	597	438	857	597	441	855
Oktober	628	556	877	628	552	873
Novemeber	724	788	923	721	787	906
Desember	828	685	938	830	686	923
Jumlah/Total	7 528	6 316	10 067	7 525	6 310	10 012

Sumber/Source: Bandara Internasional Lombok (PT Persero Angkasa Pura I)/Lombok Internasioanl Airport (PT Persero Angkasa Pura I)

Tabel
Table 8.1.5

**Lalu Lintas Penumpang Domestik di Bandara
Internasional Lombok Menurut Bulan, 2020-2022**
**Domestic Passanger Traffic at Lombok International Airport
by Month, 2020-2022**

Bulan Month	Datang Coming			Berangkat Depart		
	2020	2021	2022	2020	2021	2022
(1)	(2)	(3)	(4)	(5)	(6)	(7)
Januari	115.851	39 549	62 227	91.603	37 204	55 721
Februari	105.492	32 708	50 519	79.866	27 017	46 163
Maret	94.067	48 920	102 669	85.245	40 500	88 412
April	20.801	52 735	67 497	80.316	39 499	49 285
Mei	461	42 873	88 028	72.660	37 609	86 536
Juni	9.092	62 178	82 139	111.590	60 394	82 706
Juli	24.784	17 602	82 049	113.118	13 859	82 071
Agustus	37.173	19 828	75 358	120.068	16 280	79 614
September	38.359	36 092	70 267	112.129	31 604	70 870
Oktober	46.737	52 313	78 229	114.151	45 133	74 944
Novemeber	59.046	66 732	81 407	112.881	62 206	77 335
Desember	71.019	67 480	91 152	118.125	57 459	78 782
Jumlah/Total	622.882	539 010	931 541	1.211.752	468 764	872 439

Sumber/Source: Bandara Internasional Lombok (PT Persero Angkasa Pura I)/ Lombok Internasioanl Airport (PT Persero Angkasa Pura I)

Tabel
Table 8.1.6

**Lalu Lintas Bagasi Domestik di Bandara Internasional
Lombok Menurut Bulan, 2020-2022**
*Domestic Baggage Traffic at Lombok International Airport
by Month, 2020-2022*

Bulan Month	Datang Coming			Berangkat Depart		
	2020	2021	2022	2020	2021	2022
(1)	(2)	(3)	(4)	(5)	(6)	(7)
Januari	503 961	176 427	417 629	511 458	185 069	388 239
Februari	425 706	163 825	354 145	403 412	119 087	311 878
Maret	368 215	231 713	696 576	342 952	171 964	599 360
April	80 701	247 251	532 472	45 851	167 413	351 428
Mei	2 483	192 154	620 206	1 061	161 350	681 155
Juni	44 242	267 741	550 944	32 594	246 453	550 595
Juli	89 054	132 413	563 483	70 856	79 330	619 600
Agustus	125 710	161 917	516 878	110 711	110 886	603 714
September	132 064	238 842	483 149	103 552	211 450	507 870
Oktober	179 642	378 353	538 082	132 697	295 614	535 243
Novemeber	201 410	429 953	557 749	186 764	399 472	541 899
Desember	290 433	445 823	628 150	236 622	383 094	529 968
Jumlah/Total	2 443 621	3 066 412	6 459 463	2 178 530	2 531 182	6 220 949

Sumber/Source: Bandara Internasional Lombok (PT Persero Angkasa Pura I)/ Lombok Internasioanl Airport (PT Persero Angkasa Pura I)

Tabel
Table 8.1.7**Lalu Lintas Kargo Domestik di Bandara Internasional
Lombok Menurut Bulan, 2020-2022**
**Domestic Cargo Traffic at Lombok International Airport by
Month, 2020-2022**

Bulan Month	Datang <i>Coming</i>			Berangkat <i>Depart</i>		
	2020	2021	2022	2020	2021	2022
(1)	(2)	(3)	(4)	(5)	(6)	(7)
Januari	509 819	659 322	556 850	148 651	131 917	120 839
Februari	461 347	523 266	562 132	118 274	118 819	71 182
Maret	463 949	600 621	771 501	139 272	108 496	98 598
April	297 611	799 198	704 268	67 380	121 266	77 679
Mei	47 805	557 503	620 022	23 096	99 266	90 519
Juni	277 400	667 049	752 343	31 853	87 285	81 931
Juli	566 929	426 817	700 768	77 079	68 931	103 558
Agustus	643 062	315 526	645 894	85 019	74 017	124 786
September	696 757	386 847	705 214	97 952	102 183	93 940
Oktober	775 849	484 107	614 750	91 716	89 536	91 060
Novemeber	770 013	683 038	671 864	100 282	99 685	85 647
Desember	853 994	693 960	792 230	145 827	133 151	162 202
Jumlah/Total	6 364 535	6 797 254	8 097 836	1 126 401	1 234 552	1 201 941

Sumber/Source: Bandara Internasional Lombok (PT Persero Angkasa Pura I)/ Lombok Internasioanl Airport (PT Persero Angkasa Pura I)

Tabel
Table 8.1.8

**Lalu Lintas Pesawat Internasional di Bandara
Internasional Lombok Menurut Bulan, 2020-2022**
*International Airplane Traffic at Lombok International
Airport by Month, 2020-2022*

Bulan Month	Datang Coming			Berangkat Depart		
	2020	2021	2022	2020	2021	2022
(1)	(2)	(3)	(4)	(5)	(6)	(7)
Januari	79	9	-	80	10	-
Februari	70	8	8	70	8	8
Maret	46	12	10	46	13	10
April	1	13	-	-	13	-
Mei	-	-	20	-	2	20
Juni	-	-	32	-	-	34
Juli	11	1	32	12	1	31
Agustus	9	-	39	9	1	36
September	9	-	31	9	-	32
Oktober	10	1	39	10	1	43
Novemeber	8	4	39	8	5	56
Desember	5	-	27	5	-	43
Jumlah/Total	248	48	277	249	54	313

Sumber/Source: Bandara Internasional Lombok (PT Persero Angkasa Pura I)/Lombok Internasional Airport (PT Persero Angkasa Pura I)

Tabel
Table 8.1.9

**Lalu Lintas Penumpang Internasional di Bandara
Internasional Lombok Menurut Bulan, 2020–2022**
*International Passengers Traffic at Lombok International
Airport by Month, 2020–2022*

Bulan Month	Datang Coming			Berangkat Depart		
	2020	2021	2022	2020	2021	2022
(1)	(2)	(3)	(4)	(5)	(6)	(7)
Januari	11 132	1 460	-	10 987	8	-
Februari	8 127	1 413	489	8 115	21	1
Maret	4 668	2 059	10	4 758	108	5
April	-	2 197	-	-	55	-
Mei	-	-	1 901	-	1	1 484
Juni	-	-	3 819	-	-	4 398
Juli	1 347	-	3 812	22	-	3 100
Agustus	1 364	-	5 646	10	-	4 289
September	1 425	-	3 783	40	-	5 374
Oktober	1 317	-	4 619	4	-	6 173
Novemeber	1 144	-	4 202	2	1	7 188
Desember	792	-	4 212	2	-	6 932
Jumlah/Total	31 316	7 129	32 493	23 940	194	38 944

Sumber/Source: Bandara Internasional Lombok (PT Persero Angkasa Pura I)/Lombok Internasioanl Airport (PT Persero Angkasa Pura I)

Tabel
Table 8.1.10

**Lalu Lintas Bagasi Internasional di Bandara Internasional
Lombok Menurut Bulan, 2020–2022**
*International Baggage Traffic at Lombok International
Airport by Month, 2020-2022*

Bulan Month	Datang Coming			Berangkat Depart		
	2020	2021	2022	2020	2021	2022
(1)	(2)	(3)	(4)	(5)	(6)	(7)
Januari	147 219	29 931	-	71 390	86	-
Februari	110 329	31 194	9 575	53 678	35	-
Maret	71 519	46 190	-	31 869	1 512	-
April	-	51 477	-	-	145	-
Mei	-	-	32 052	-	-	11 156
Juni	-	-	64 502	-	-	50 690
Juli	30 698	-	54 869	220	-	19 338
Agustus	29 413	-	118 381	106	-	27 419
September	32 240	-	51 052	24	-	33 522
Oktober	30 478	-	72 693	19	-	44 385
Novemeber	27 393	-	67 687	18	-	39 926
Desember	18 110	-	48 564	30	-	38 240
Jumlah/Total	497 399	158 792	519 375	157 354	1 778	264 676

Sumber/Source: Bandara Internasional Lombok (PT Persero Angkasa Pura I)/Lombok Internasional Airport (PT Persero Angkasa Pura I)

Tabel
Table 8.1.11

**Lalu Lintas Kargo Internasional di Bandara Internasional
Lombok Menurut Bulan, 2020–2022**
*International Cargo Traffic at Lombok International Airport
by Month, 2020–2022*

Bulan Month	Datang Coming			Berangkat Depart		
	2020	2021	2022	2020	2021	2022
(1)	(2)	(3)	(4)	(5)	(6)	(7)
Januari	-	-	0	462	2 391	0
Februari	1	28	160 785	860	1 129	153 207
Maret	-	-	404 225	2 222	2 152	386 417
April	-	-	0	-	858	0
Mei	-	-	0	-	-	0
Juni	-	-	0	-	-	2 130
Juli	-	-	0	-	-	1 335
Agustus	1 780	-	0	-	-	1 710
September	-	-	0	341	-	478
Oktober	-	15 343	149 038	1 040	-	2 256
Novemeber	-	138 052	27 408	-	140 535	93 927
Desember	-	-	0	943	-	2 810
Jumlah/Total	1 781	153 423	741 456	5 868	147 065	644 270

Sumber/Source: Bandara Internasional Lombok (PT Persero Angkasa Pura I)/Lombok Internasioanl Airport (PT Persero Angkasa Pura I)

Tabel
Table 8.1.12**Lalu Lintas Pesawat Domestik dan Internasional di
Bandara Internasional Lombok Menurut Bulan, 2020–
2022**
**Domestic And International Airplane Traffic at Lombok
International Airport by Month, 2020-2022**

Bulan Month	Datang <i>Coming</i>			Berangkat <i>Depart</i>		
	2020	2021	2022	2020	2021	2022
(1)	(2)	(3)	(4)	(5)	(6)	(7)
Januari	1 304	554	646	1 302	545	647
Februari	1 219	453	614	1 218	445	612
Maret	1 076	586	1 052	1 083	570	1 036
April	329	625	677	340	611	676
Mei	44	440	890	44	443	891
Juni	173	660	902	160	661	897
Juli	390	279	902	387	275	906
Agustus	432	295	930	432	294	929
September	606	438	888	606	441	887
Oktober	638	557	916	638	552	916
Novemeber	732	792	962	729	787	962
Desember	833	685	965	835	686	966
Jumlah/Total	7 776	6 364	10 344	7 774	6 310	10 325

Sumber/Source: Bandara Internasional Lombok (PT Persero Angkasa Pura I)/Lombok Internasional Airport (PT Persero Angkasa Pura I)

Tabel
Table 8.1.13

**Lalu Lintas Penumpang Domestik dan Internasional di
Bandara Internasional Lombok Menurut Bulan, 2020–
2022**
*Domestic And International Passangers Traffic at Lombok
International Airport by Month, 2020-2022*

Bulan Month	Datang Coming			Berangkat Depart		
	2020	2021	2022	2020	2021	2022
(1)	(2)	(3)	(4)	(5)	(6)	(7)
Januari	126 983	41 009	62 227	120 801	37 212	55 721
Februari	113 619	34 121	51 008	109 309	27 038	46 164
Maret	98 735	50 979	102 679	82 461	40 608	88 417
April	20 801	54 932	67 497	10 859	39 554	49 285
Mei	461	42 873	89 929	430	37 610	88 020
Juni	9 092	62 178	85 958	7 097	60 394	87 104
Juli	26 131	17 602	85 861	20 635	13 859	85 171
Agustus	38 537	19 828	81 004	32 478	16 280	83 903
September	39 784	36 092	74 050	31 884	31 604	76 244
Oktober	48 054	52 313	82 848	34 485	45 133	81 117
Novemeber	60 190	66 732	85 609	53 589	62 207	84 523
Desember	71 811	67 480	95 364	58 346	57 459	85 714
Jumlah/Total	654 198	546 139	964 034	562 374	468 958	911 383

Sumber/Source: Bandara Internasional Lombok (PT Persero Angkasa Pura I)/ Lombok Internasioanl Airport (PT Persero Angkasa Pura I)

**Tabel
Table 8.1.14****Lalu Lintas Bagasi Domestik dan Internasional di Bandara Internasional Lombok Menurut Bulan, 2020–2022
Domestic And International Baggage Traffic at Lombok International Airport by Month, 2020-2022**

Bulan Month	Datang Coming			Berangkat Depart		
	2020	2021	2022	2020	2021	2022
(1)	(2)	(3)	(4)	(5)	(6)	(7)
Januari	651 180	206 358	417 629	582 848	185 155	388 239
Februari	536 035	195 019	363 720	457 090	119 122	311 878
Maret	439 734	277 903	696 576	374 821	173 476	599 360
April	80 701	298 728	532 472	45 851	167 558	351 428
Mei	2 483	192 154	652 258	1 061	161 350	692 311
Juni	44 242	267 741	615 446	32 594	246 453	601 285
Juli	101 554	132 413	618 352	71 076	79 330	638 938
Agustus	140 124	161 917	635 259	110 817	110 886	631 133
September	135 792	238 842	534 201	103 576	211 450	541 392
Oktober	163 175	378 353	610 775	132 716	295 614	579 628
Novemeber	214 157	429 953	625 436	186 782	399 472	581 825
Desember	254 732	445 823	676 714	236 652	383 094	568 208
Jumlah/Total	2 763 909	3 225 204	6 978 838	2 335 884	2 532 960	6 485 625

Sumber/Source: Bandara Internasional Lombok (PT Persero Angkasa Pura I)/Lombok Internasioanal Airport (PT Persero Angkasa Pura I)

Tabel 8.1.15 **Lalu Lintas Kargo Domestik dan Internasional di Bandara Internasional Lombok Menurut Bulan, 2020–2022**
Domestic And International Cargo Traffic at Lombok International Airport by Month, 2020-2022

Bulan Month	Datang Coming			Berangkat Depart		
	2020	2021	2022	2020	2021	2022
(1)	(2)	(3)	(4)	(5)	(6)	(7)
Januari	509 819	659 322	556 850	149 113	134 308	120 839
Februari	461 348	523 294	722 917	119 134	119 948	224 389
Maret	463 949	600 621	1 175 726	141 494	110 648	485 015
April	297 611	799 198	704 268	67 380	122 124	77 679
Mei	47 805	557 503	620 022	23 096	99 266	90 519
Juni	277 400	667 049	752 343	31 853	87 285	84 061
Juli	566 929	426 817	700 768	77 079	68 931	104 893
Agustus	644 842	315 526	645 894	85 019	74 017	126 496
September	696 757	386 847	705 214	98 293	102 183	94 418
Oktober	775 849	499 450	763 788	92 756	89 536	93 316
Novemeber	770 013	821 090	699 272	100 282	240 220	179 574
Desember	853 994	693 960	792 230	146 770	133 151	165 012
Jumlah/Total	6 366 316	6 950 677	8 839 292	1 132 269	1 381 617	1 846 211

Sumber/Source: Bandara Internasional Lombok (PT Persero Angkasa Pura I)/ Lombok Internasioanl Airport (PT Persero Angkasa Pura I)

8.2 KOMUNIKASI COMMUNICATION

Tabel 8.2.1 Jumlah Kantor Pos Pembantu Menurut Kecamatan di Kabupaten Lombok Tengah , 2020–2022
Number of Post Offices Subsidiaries by Subdistrict in in Lombok Tengah Regency, 2020–2022

Kecamatan Subdistrict	2020	2020	2021	2022
(1)	(2)	(3)	(4)	(5)
Praya Barat	1	1	1	1
Praya Barat Daya	0	0	0	0
Pujut	1	1	1	1
Praya Timur	1	1	1	1
Janapria	1	1	1	1
Kopang	1	1	1	1
Praya	1	1	1	1
Praya Tengah	0	0	0	0
Jonggat	1	1	1	1
Pringgarata	1	1	1	1
Batukliang	1	1	1	1
Batukliang Utara	0	0	0	0
Lombok Tengah	9	9	9	9

Sumber/Source: PT. Pos Indonesia / PT. Pos Indonesia

Tabel 2.2
Table

Jumlah Menara Telekomunikasi Swasta Menurut Kecamatan di Kabupaten Lombok Tengah, 2020 - 2022
Number of private telecommunications towers by district in Lombok Tengah Regency, 2020 –2022

Kecamatan Subdistrict	2020	2021	2022
(1)	(2)	(3)	(4)
Praya Barat	27	32	31
Praya Barat Daya	8	6	15
Pujut	46	52	60
Praya Timur	17	18	20
Janapria	21	24	24
Kopang	19	23	23
Praya	40	44	44
Praya Tengah	15	20	20
Jonggat	22	28	31
Pringgarata	17	21	22
Batukliang	17	25	25
Batukliang Utara	10	8	11
Lombok Tengah	259	301	326

Sumber /Source : Dinas Komunikasi dan Informatika/ Department of Communication and Informatics

PERBANKAN, KOPERASI, dan HARGA-HARGA

BANKING, COORPORATIVE, and PRICES

Posisi pinjaman (Rp) Menurut Lapangan Usaha didominasi

Rumah Tangga &
Keperluan Lainnya

28,29%

Perdagangan besar &
eceran

29,89%

Bukan lapangan
usaha, Lainnya

26,03%



Posisi pinjaman (Rp) Menurut Jenis Penggunaan

Modal Kerja

38,26%

Investasi

6,89%

Konsumsi

54,85%



PENJELASAN TEKNIS

1. Berdasarkan UU Nomor. 25 Tahun 1992 Pasal 1 ayat (1) tentang perkoperasian: Koperasi adalah badan usaha yang beranggotakan orang-seorang atau badan hukum koperasi dengan melandaskan kegiatannya berdasarkan prinsip koperasi sekaligus sebagai gerakan ekonomi rakyat yang berdasar atas asas kekeluargaan.
2. Koperasi Unit Desa adalah suatu Koperasi serba usaha yang beranggotakan penduduk desa dan berlokasi didaerah pedesaan, daerah kerjanya biasanya mencakup satu wilayah kecamatan. Pembentukan KUD ini merupakan penyatuan dari beberapa Koperasi pertanian yang kecil dan banyak jumlahnya dipedesaan. Selain itu KUD memang secara resmi didorong perkembangannya oleh pemerintah.
3. KPRI adalah koperasi yang didirikan oleh pegawai negeri serta dikelola untuk kepentingan pegawai negeri. Jadi anggota KPRI adalah juga orang-orang yang mempunyai wilayah kerja kecamatan atau berada dalam lembaga pemerintahan atau di sekolah-sekolah atau di kecamatan-kecamatan. Pendiri dan anggota KPRI adalah orang-orang yang mempunyai profesi sebagai Pegawai Negeri Sipil (PNS) pada instansi pemerintah.

TECHNICAL NOTES

1. *Based on Law Number. 25 of 1992 Article 1 paragraph (1) concerning cooperatives: Cooperatives are business entities consisting of cooperative persons or legal entities based on their activities based on cooperative principles as well as economic movements based on the principle of kinship.*
2. *Village Unit Cooperative is a multi-business cooperative consisting of villagers and located in a rural area, the district usually covers one sub-district area. The formation of the KUD is a union of several small and many rural agricultural cooperatives. Besides that, KUD is indeed an official development by the government.*
3. *KPRI is a cooperative established by civil servants and managed for the benefit of civil servants. So KPRI members are people who work in sub-districts or are in government institutions or in schools or sub-districts. The founders and members of KPRI are people who have a profession as Civil Servants (PNS) in government institutions.*

4. Koperasi karyawan adalah sebuah koperasi yang berada di sebuah perusahaan tertentu. Anggota koperasi ini adalah para karyawan dari perusahaan tersebut. Tidak seperti koperasi sekolah, koperasi karyawan haruslah memiliki badan hukum dan terdaftar karena para anggota dan pengurusnya sudah dewasa dan paham mengenai hukum.
4. *Lorem Employee cooperatives are cooperatives in certain companies. The members of the cooperative are the employees of the company. Unlike school cooperatives, cooperatives must have a legal entity and be approved because the members and management are mature and understand the law.*

<https://lomboktengahkab.bps.go.id>

ULASAN**DESCRIPTION**

Sebagai salah satu soko guru kehidupan ekonomi sesungguhnya koperasi memiliki peran yang sangat mulia. Bila hal-hal diatas terpenuhi maka kehidupan masyarakat yang sejahtera. Hal ini tentu saja bilamana koperasi yang ada baik yang berdiri di desa-desa (KUD) maupun non KUD merupakan koperasi yang sehat memiliki jumlah anggota yang optimal yang mampu mengakomodir serta memback-up usaha-usaha anggotanya. idak lagi hanya sekedar impian.

Pada tahun 2022 jumlah koperasi aktif di Kabupaten Lombok Tengah tercatat sebanyak 287 unit, 16 unit diantaranya adalah Koperasi Unit Desa sedangkan bagian terbesar lainnya adalah koperasi non KUD. Dilihat dari jumlahnya koperasi non KUD nampaknya lebih dominan dibandingkan KUD namun dari segi aktivitas seperlima dari koperasi non KUD termasuk koperasi yang tidak aktif.

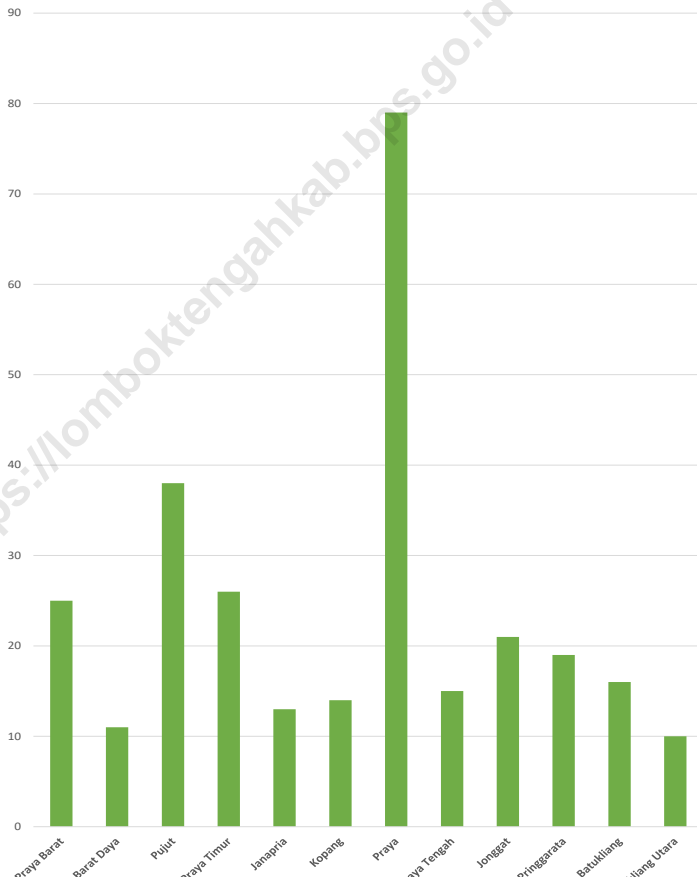
As one pillar of economic life in fact cooperative has a very noble role . When things above are met then the life of a prosperous society . This is of course where there is a good cooperative standing in the villages (KUD) and non-cooperative KUD is healthy has the optimal number of members which is able to accommodate and back up the efforts of its members . idak longer just a dream .

By 2022 the number of active cooperatives in Central Lombok regency there were 287 units, 16 units of which is the Village Unit Cooperatives while the other is the largest non KUD cooperatives . Judging from the number of non KUD cooperatives appears to be more dominant than KUD but in terms of the activities one-fifth of non KUD cooperatives including cooperatives are inactive .

<https://lomboktengahkab.bps.go.id>

Gambar 9.1
Figures

Jumlah Koperasi Aktif Menurut Kecamatan di Kabupaten Lombok Tengah, 2022
Number of Active Cooperative by Subdistrict in Lombok Tengah Regency, 2022

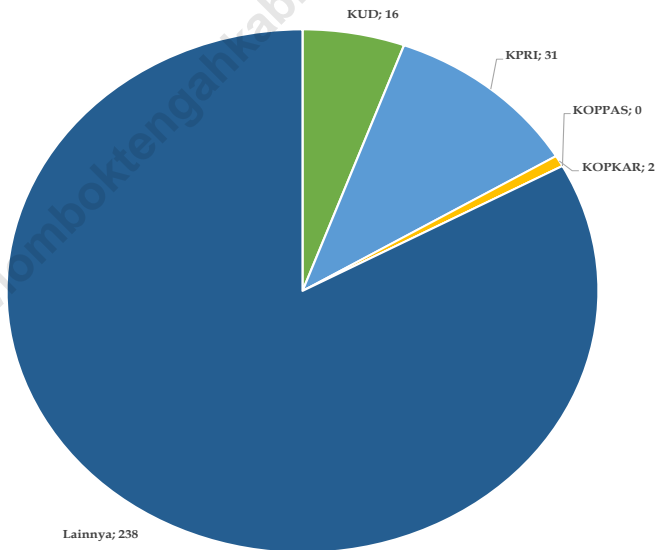


Sumber/Source : Dinas Koperasi dan UKM Kabupaten Lombok Tengah

<https://lomboktengahkab.bps.go.id>

Gambar 9.2
Figures

Jumlah Koperasi Menurut Jenis Koperasi di Kabupaten Lombok Tengah, 2022
Number of Cooperative by Kind of Cooperative in Lombok Tengah Regency, 2022



Sumber/Source : Dinas Koperasi dan UKM Kabupaten Lombok Tengah

<https://lomboktengahkab.bps.go.id>

Tabel
Table 9.1

**Jumlah Koperasi Aktif Menurut Kecamatan di
Kabupaten Lombok Tengah, 2021–2022**
**Number of Active Cooperative by Subdistrict in Lombok
Tengah Regency, 2021–2022**

Kecamatan Subdistrict	2021	2022
(1)	(4)	(5)
PRAYA BARAT	24	25
PRAYA BARAT DAYA	9	11
PUJUT	39	38
PRAYA TIMUR	25	26
JANAPRIA	13	13
KOPANG	15	14
PRAYA	75	79
PRAYA TENGAH	12	15
JONGGAT	20	21
PRINGGARATA	18	19
BATUKLIANG	16	16
BATUKLIANG UTARA	9	10
LOMBOK TENGAH	275	287

Sumber/Source: Dinas Koperasi dan UKM Kabupaten Lombok Tengah

Tabel
Table 9.2**Jumlah Koperasi Menurut Jenis Koperasi dan Kecamatan di Kabupaten Lombok Tengah, 2022**
Number of Cooperative by Kind of Cooperative and Subdistrict in Lombok Tengah Regency, 2022

Kecamatan Subdistrict	Jenis Koperasi/ Kind of Cooperative					Jumlah Total
	KUD	KPRI	KOPKAR	KOPPAS	Lainnya Other	
(1)	(2)	(3)	(4)	(5)	(6)	(7)
PRAYA BARAT	1	0	0	0	24	25
PRAYA BARAT DAYA	0	2	0	0	9	11
PUJUT	3	2	0	0	33	38
PRAYA TIMUR	2	1	0	0	23	26
JANAPRIA	1	1	0	0	11	13
KOPANG	1	1	0	0	12	14
PRAYA	2	19	2	0	56	79
PRAYA TENGAH	0	1	0	0	14	15
JONGGAT	3	1	0	0	17	21
PRINGGARATA	1	1	0	0	17	19
BATUKLIANG	2	2	0	0	12	16
BATUKLIANG UTARA	0	0	0	0	10	10
LOMBOK TENGAH	16	31	2	0	238	287

Sumber/Source: Dinas Koperasi dan UKM Kabupaten Lombok Tengah

Tabel
Table 9.3

**Jumlah Kantor Bank Menurut Kelompok Bank di
Kabupaten Lombok Tengah, 2016–2021 1**
*Number of Bank Offices by Group of Banks in Lombok
Tengah Regency, 2016–2022*

Tahun Year	Bank Umum Konvensional/ Conventional-based Commercial Banks	Bank Umum Syariah/ Sharia-based Comercial Bank	Jumlah Total
(1)	(2)	(3)	(4)
2017	44	3	47
2018	40	6	46
2019	39	7	46
2020	41	7	48
2021	41	5	46
2022	39	1	40

Sumber/Source: Otoritas Jasa Keuangan / *The Financial Services Authority*

Tabel
Table 9.4**Posisi Pinjaman Rupiah Menurut Lapangan Usaha di
Kabupaten Lombok Tengah, 2022**
*Position of Rupiah Loan by Business Field in Lombok Tengah
Regency, 2022*

Tahun Year	Bank Umum Konvensional/ Conventional-based Commercial Banks
(1)	(2)
Pertanian, perburuan dan Kehutanan	192 289 045 201
Perikanan	15 988 983 477
Pertambangan dan Penggalian	1 175 415 069
Industri Pengolahan	95 859 820 330
Listrik, gas dan air	656 328 701
Konstruksi	7 797 575 549
Perdagangan Besar dan Eceran	812 645 956 330
Penyediaan akomodasi dan penyediaan makan minum	8 775 104 836
Transportasi, pergudangan dan komunikasi	17 622 569 909
Perantara Keuangan	3 827 606 954
Real Estate, Usaha Persewaan, dan Jasa Perusahaan	16 895 916 943
Admistrasi Pemerintahan, Pertahanan dan Jaminan Sosial Wajib	-

Lanjutan Tabel/*Continued Table 9.4*

Tahun Year	Bank Umum Konvensional/ Conventional-based Commercial Banks
(1)	(2)
Jasa Pendidikan	1 299 805 678
Jasa Kesehatan dan Kegiatan Sosial	4 354 033 154
Jasa Kemasyarakatan, Sosial Budaya, Hiburan dan Perorangan lainnya	48 032 314 848
Jasa Perorangan yang Melayani Rumah Tangga	285 139 933
Badan Internasional dan Badan Ekstra Internasional Lainnya	-
Kegiatan yang belum jelas batasannya	-
RUMAH_TINGGAL	13 753 369 429
FLAT_APARTEMEN	-
RUKO_RUKAN	-
KENDARAAN_BERMOTOR	483 912 454
RT_KEPERLUAN_LAINNYA	768 987 195 580
BUKAN_LAP_USAHA_LAINNYA	707 706 102 077

Tabel 9.5 **Posisi Pinjaman Rupiah Menurut Jenis Penggunaan di Kabupaten Lombok Tengah, 2022**
Table **Position of Rupiah Loan by Usage, 2022**

Jenis Penggunaan	Jumlah Rekening / Number Of Account	Jumlah Pinjaman / Number Of Loans
(1)	(2)	
Modal Kerja	31 051	1 040 075 329 489
Investasi	5 210	187 430 287 423
Konsumsi	10 171	1 490 930 579 540
Jumlah	46 432	2 718 436 196 452

Sumber/Source: Otoritas Jasa Keuangan / *The Financial Services Authority*

Tabel
Table 9.6

**Posisi Pinjaman Rupiah Menurut Skala Bisnis di
Kabupaten Lombok Tengah, 2021**
*Rupiah Loan Position by Business Scale in Lombok Tengah
Regency, 2021*

Jenis Penggunaan	Jumlah Rekening / Number Of Account	Jumlah Pinjaman / Number Of Loans
(1)	(2)	
UMKM	285 487	11 472 380 067 094
NON UMKM	228 528	19 733 330 038 384
Jumlah	514 015	31 205 710 105 478


Sumber/Source: Otoritas Jasa Keuangan / *The Financial Services Authority*

<https://lomboktengahkab.bps.go.id>

PENGELUARAN PENDUDUK

POPULATION EXPENDITURE

RATA-RATA PENGELUARAN



TOTAL MAKANAN

23,05%



MAKANAN DAN
MINUMAN JADI

TOTAL NON
MAKANAN

37,99%



PERUMAHAN DAN
FASILITAS RUMAH
TANGGA

20,56%



PENJELASAN TEKNIS

1. **Pengeluaran per kapita** adalah biaya yang dikeluarkan untuk konsumsi semua anggota rumah tangga selama sebulan dibagi dengan banyaknya anggota rumah tangga.
2. **Persentase rata-rata pengeluaran perkapita untuk makanan dan bukan makanan** yaitu rata-rata pengeluaran perkapita makanan/bukan makanan dibagi rata-rata total pengeluaran perkapita dikali seratus persen.
3. **Persentase rata-rata pengeluaran perkapita untuk makanan** yaitu rata-rata pengeluaran perkapita makanan dibagi rata-rata total pengeluaran perkapita dikali seratus persen. Kelompok komoditas makanan antara lain padi-padian, umbi-umbian, ikan/udang/cumi/kerang, daging, telur dan susu, sayur-sayuran, kacang-kacangan, buah-buahan, minyak dan kelapa, bahan minuman, bumbu-umbuan, konsumsi lainnya, makanan dan minuman jadi, dan rokok.
4. **Persentase rata-rata pengeluaran perkapita untuk bukan makanan** yaitu rata-rata pengeluaran perkapita bukan makanan dibagi rata-rata total pengeluaran perkapita dikali seratus persen. Kelompok komoditas bukan makanan

TECHNICAL NOTES

1. **Expenditures per capita** are costs incurred for the consumption of all household members for a month divided by the number of household members.
2. **The average percentage of expenditure per capita for food and non-food** is the average expenditure per capita of food / non-food divided by the average total expenditure per capita multiplied by one hundred percent.
3. **The average percentage of expenditure per capita for food** is the average expenditure per capita of food divided by the average total expenditure per capita times one hundred percent. Food commodity groups include cereals, tubers, fish / shrimp / common squid / shells, meat, eggs and milk, vegetables, legumes, fruits, oils and coconuts, beverage stuffs, spices, iscellaneous food items, prepared food and beverages, and cigarettes.
4. **The average percentage of per capita expenditure for non-food** is the average per capita expenditure of non-food divided by the average total expenditure per capita multiplied by one hundred percent. Non-food commodity groups include housing and

antara lain perumahan dan fasilitas rumah tangga; aneka komoditas dan jasa; pakaian, alas kaki, dan tutup kepala; komoditas tahan lama; pajak, pungutan, dan asuransi; keperluan pesta dan upacara/kenduri.

household facilities; various commodities and services; clothing, footwear and headgear; durable commodity; taxes, levies, and insurance; the need for parties and ceremonies / festivity.

<https://lomboktengahkab.bps.go.id>

ULASAN

Selama 2022, rata-rata pengeluaran perkapita sebulan penduduk kabupaten Lombok Tengah adalah sebesar 987.746 rupiah. pengeluaran tersebut 62,01 persen untuk makanan dan 37,99 persen untuk bukan makanan.

Kelompok komoditas makanan yang memiliki persentase pengeluaran tertinggi adalah makanan dan minuman jadi yaitu sebesar 37,18 persen. Sementara kelompok komoditas bukan makanan yang memiliki persentase pengeluaran tertinggi adalah perumahan dan fasilitas rumah tangga yaitu sebesar 54,11 persen.

Persentase penduduk menurut golongan pengeluaran per kapita sebulan yang tertinggi ada pada golongan 500.000-749.999 yaitu sebesar 29,58 persen. Sementara persentase terendah ada pada golongan pengeluaran kurang dari 200.000 sampai 299.999 yaitu sebesar 0,5 persen.

DESCRIPTION

During 2022, the average monthly expenditure per capita of the population of Central Lombok regency is 987,746 rupiahs, the expenditure is 62.01 percent for food and 37.99 percent for non-food.

The food commodity group that have the highest expenditure percentage was food and beverages, which is 37.18 percent. While the group of non-food commodities that have the highest percentage of expenditure is housing and household facilities which is 54.11 percent.

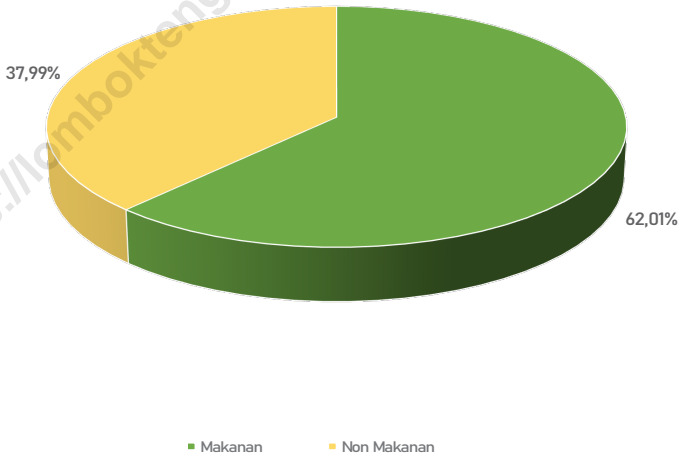
The highest percentage of population according to expenditure per capita month is in the group of 500,000-749,999 which is 29.58 percent. While the lowest percentage is in the expenditure group of less than 200,000-299,000 which is equal to 0.5 percent.

<https://lomboktengahkab.bps.go.id>

Gambar 10.1
Figures

Persentase Pengeluaran per Kapita Sebulan Menurut Kelompok Komoditas di Kabupaten Lombok Tengah, 2022

Percentage of Monthly Expenditure per Capita by Commodity Group in Lombok Tengah Regency, 2022



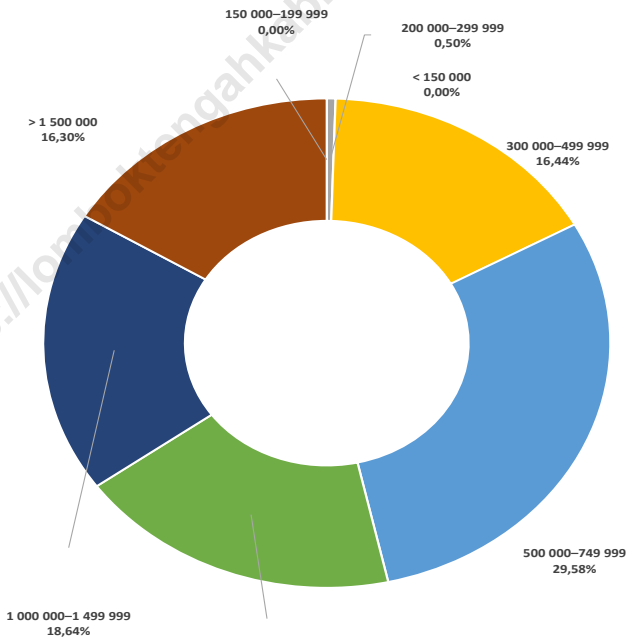
Sumber/Source : BPS, Survei Sosial Ekonomi Nasional (Susenas) Maret/BPS-Statistics Indonesia, National Socioeconomic Survey March

<https://lomboktengahkab.bps.go.id>

Gambar 10.2
Figures

Persentase Penduduk Menurut Golongan Pengeluaran Per Kapita Sebulan di Kabupaten Lombok Tengah, 2022

Percentage of Population by Per Capita Spending Group a Month in Lombok Tengah Regency, 2022



Sumber/Source : BPS, Survei Sosial Ekonomi Nasional (Susenas) Maret/BPS-Statistics Indonesia, National Socioeconomic Survey March

Tabel
Table 10.1

Rata-rata Pengeluaran per Kapita Sebulan Menurut Kelompok Komoditas (ribu rupiah) di Kabupaten Lombok Tengah, 2021 dan 2022
Monthly Average Expenditure per Capita by Commodity Group (thousand rupiahs) in Lombok Tengah Regency, 2021 and 2022

Kelompok Komoditas/Commodity Group	2021	2022
(1)	(2)	(3)
Makanan/Food		
Padi-padian/ <i>Cereals</i>	69 074	72 253
Umbi-umbian/ <i>Tubers</i>	4 608	3 304
Ikan/udang/cumi/kerang/ <i>Fish/shrimp/common squid/shells</i>	37 881	38 598
Daging/ <i>Meat</i>	29 020	27 091
Telur dan susu/ <i>Eggs and milk</i>	19 109	19 194
Sayur-sayuran/ <i>Vegetables</i>	63 877	62 351
Kacang-kacangan/ <i>Legumes</i>	13 679	15 125
Buah-buahan/ <i>Fruits</i>	22 046	23 318
Minyak dan kelapa/ <i>Oil and coconut</i>	13 125	17 399
Bahan minuman/ <i>Beverage stuffs</i>	15 109	16 175
Bumbu-bumbuan/ <i>Spices</i>	13 509	12 554
Konsumsi lainnya/ <i>Miscellaneous food items</i>	9 972	10 085
Makanan dan minuman jadi/ <i>Prepared food and beverages</i>	201 775	227 722
Rokok/ <i>Cigarettes</i>	76 423	67 332
Jumlah makanan/Total food	589 206	612 501
Bukan makanan/Non-food		
Perumahan dan fasilitas rumah tangga/ <i>Housing and household facilities</i>	229 738	203 036
Aneka komoditas dan jasa/ <i>Goods and services</i>	95 390	81 470
Pakaian, alas kaki, dan tutup kepala/ <i>Clothing, footwear, and headgear</i>	28 224	24 029
Komoditas tahan lama/ <i>Durable goods</i>	60 694	38 864
Pajak, pungutan, dan asuransi/ <i>Taxes and insurance</i>	29 033	24 698
Keperluan pesta dan upacara/kenduri/ <i>Parties and ceremonies</i>	7 732	3 148
Jumlah bukan makanan/Total non-food	450 813	375 244
Jumlah/Total	1 040 019	987 746

Sumber/Source: BPS, Survei Sosial Ekonomi Nasional (Susenas) Maret/BPS-Statistics Indonesia, National Socioeconomic Survey March

Tabel
Table 10.2

Persentase Pengeluaran per Kapita Sebulan Menurut Kelompok Komoditas di Kabupaten Lombok Tengah, 2021 dan 2022
Percentage of Monthly Expenditure per Capita by Commodity Group in Lombok Tengah Regency, 2021 and 2022

Kelompok Komoditas/Commodity Group	2021	2022
(1)	(2)	(3)
Makanan/Food		
Padi-padian/ <i>Cereals</i>	6.64	7,31
Umbi-umbian/ <i>Tubers</i>	0.44	0,33
Ikan/udang/cumi/kerang/ <i>Fish/shrimp/common squid/shells</i>	3.64	3,91
Daging/ <i>Meat</i>	2.79	2,74
Telur dan susu/ <i>Eggs and milk</i>	1.84	1,94
Sayur-sayuran/ <i>Vegetables</i>	6.14	6,31
Kacang-kacangan/ <i>Legumes</i>	1.32	1,53
Buah-buahan/ <i>Fruits</i>	2.12	2,36
Minyak dan kelapa/ <i>Oil and coconut</i>	1.26	1,76
Bahan minuman/ <i>Beverage stuffs</i>	1.45	1,64
Bumbu-bumbuan/ <i>Spices</i>	1.30	1,27
Konsumsi lainnya/ <i>Miscellaneous food items</i>	0.96	1,02
Makanan dan minuman jadi/ <i>Prepared food and beverages</i>	19.40	23,05
Rokok/ <i>Cigarettes</i>	7.35	6,82
Jumlah makanan/Total food	56.65	62,01
Bukan makanan/Non-food		
Perumahan dan fasilitas rumah tangga/ <i>Housing and household facilities</i>	22.09	20,56
Aneka komoditas dan jasa/ <i>Goods and services</i>	9.17	8,25
Pakaian, alas kaki, dan tutup kepala/ <i>Clothing, footwear, and headgear</i>	2.71	2,43
Komoditas tahan lama/ <i>Durable goods</i>	5.84	3,93
Pajak, pungutan, dan asuransi/ <i>Taxes and insurance</i>	2.79	2,50
Keperluan pesta dan upacara/kenduri/ <i>Parties and ceremonies</i>	0.74	0,32
Jumlah bukan makanan/Total non-food	43.35	37,99
Jumlah/Total	100.00	100,00

Sumber/Source: BPS, Survei Sosial Ekonomi Nasional (Susenas) Maret/BPS-Statistics Indonesia, National Socioeconomic Survey March

Tabel
Table 10.3**Persentase Penduduk Menurut Golongan Pengeluaran Per Kapita Sebulan di Kabupaten Lombok Tengah, 2021 dan 2022**
Percentage of Population by Per Capita Spending Group a Month in Lombok Tengah Regency, 2021 and 2022

Golongan Pengeluaran Spending Group (Rp)	2021	2022
(1)	(2)	(3)
< 150 000	0	0
150 000–199 999	0	0
200 000–299 999	1,72	0,5
300 000–499 999	19,19	16,44
500 000–749 999	22,89	29,58
750 000–999 999	13,79	18,54
1 000 000–1 499 999	22,99	18,64
> 1 500 000	19,41	16,30
Jumlah/Total	100,00	100,00

Sumber/Source: BPS, Survei Sosial Ekonomi Nasional (Susenas) Maret/BPS-Statistics Indonesia, National Socioeconomic Survey March

SISTEM NERACA REGIONAL

SYSTEM OF REGIONAL ACCOUNTS

Top 5 Distribusi Persentase PDRB Atas Dasar Harga Berlaku Menurut Lapangan Usaha

25,07%



Pertanian

16,21%



Konstruksi

12,24%



Perdagangan

11,59%




Transportasi

5,9%



Administrasi
Pemerintahan

Laju Pertumbuhan Produk Domestik Regional Bruto Atas Dasar Harga Konstan Menurut Lapangan Usaha



<https://lomboktengahkab.bps.go.id>

ULASAN**DESCRIPTION**

1. Penghitungan statistik neraca nasional mengikuti buku petunjuk yang diterbitkan oleh Perserikatan Bangsa Bangsa (PBB) dikenal sebagai Sistem Neraca Nasional (SNN). SNN adalah rekomendasi internasional tentang bagaimana menyusun ukuran aktivitas ekonomi yang sesuai dengan standar neraca baku yang didasarkan pada prinsip-prinsip ekonomi. Rekomendasi yang dimaksud dinyatakan dalam sekumpulan konsep, definisi, klasifikasi, dan aturan neraca yang disepakati secara internasional dalam mengukur indikator tertentu seperti Produk Domestik Bruto (PDB). Salah satu bentuk adaptasi pencatatan statistik nasional adalah melakukan perubahan tahun dasar PDB Indonesia dari tahun 2000 ke 2010. Perubahan tahun dasar PDB dilakukan seiring dengan mengadopsi rekomendasi PBB yang tertuang dalam Sistem Neraca Nasional 2008 (SNA 2008).

2. Produk Domestik Bruto pada tingkat nasional serta Produk Domestik Regional Bruto (PDRB) pada tingkat regional (provinsi) menggambarkan kemampuan suatu wilayah untuk menciptakan nilai tambah pada suatu waktu tertentu. Untuk menyusun PDB maupun PDRB digunakan 2 pendekatan, yaitu lapangan usaha dan pengeluaran. Keduanya menyajikan komposisi data nilai tambah dirinci menurut sumber kegiatan ekonomi (lapangan usaha) dan menurut

1. *The method used to estimate national accounts statistics is based on the standard guidelines formed by United Nation known as System of National Accounts (SNA). SNA is the internationally agreed standard set of recommendations on how to compile measures of economic activity in accordance with strict accounting conventions based on economic principles. The recommendations are expressed in term of a set of concepts, definitions, classifications and accounting rules that comprise the internationally agreed standard for measuring indicators such as Gross Domestic Product (GDP). One of the improvement in the national statistical system is to rebase GDP form base year 2000 to 2010 in order to capture current economic condition. It is in line with the United Nations (UN) recommendation on 2008 SNA.*

2. *The basic measure of the value added arising from economic activity is known as Gross Domestic Product at the national level and Gross Regional Domestic Product (GRDP) at the regional level (provinces/regencies/municipalities). To compile these statistics, two approaches have been used, i.e. "production approach" and "expenditure approach". The first approach is to measure value added produced by various kinds of economic activities, while the second approach*

ULASAN

komponen penggunaannya. PDB maupun PDRB dari sisi lapangan usaha merupakan penjumlahan seluruh komponen nilai tambah bruto yang mampu diciptakan oleh sektor-sektor ekonomi atas berbagai aktivitas produksinya. Sedangkan dari sisi pengeluaran menjelaskan tentang penggunaan dari nilai tambah tersebut.

3. PDB menurut lapangan usaha mengalami perubahan klasifikasi dari 9 lapangan usaha menjadi 17 lapangan usaha. PDB menurut lapangan usaha dirinci menurut total nilai tambah dari seluruh sektor ekonomi yang mencakup lapangan usaha Pertanian, Kehutanan, dan Perikanan; Pertambangan dan Penggalian; Industri Pengolahan; Pengadaan Listrik dan Gas; Pengadaan Air, Pengelolaan Sampah, Limbah dan Daur Ulang; Konstruksi; Perdagangan Besar dan Eceran, Reparasi Mobil dan Sepeda Motor; Transportasi dan Pergudangan; Penyediaan Akomodasi dan Makan Minum; Informasi dan Komunikasi; Jasa Keuangan dan Asuransi; Real Estat; Jasa Perusahaan; Administrasi Pemerintahan, Pertahanan dan Jaminan Sosial Wajib; Jasa Pendidikan; Jasa Kesehatan dan Kegiatan Sosial; dan Jasa lainnya.

4. PDB menurut pengeluaran mengalami perubahan klasifikasi dimana pengeluaran konsumsi

DESCRIPTION

is to measure final uses of the country's output. In other words, GDP/GRDP is the sum of total value added produced by all economic industries (activities) and the way of using it.

3. *GDP by industry classification changes from 9 sectors to 17 industries. GDP by industry is classified by types of economic activities such as Agriculture, Forestry and Fishing; Mining and Quarrying; Manufacturing; Electricity and Gas; Water supply, Sewerage, Waste Management and Remediation Activities; Construction; Wholesale and Retail Trade; Repair of Motor Vehicles and Motorcycles; Transportation and Storage; Accommodation and Food Service Activities; Information and Communication; Financial and Insurance Activities; Real Estate Activities; Business Activities; Public Administration; Defence and Compulsory Social Security; Education; Human Health and Social Work Activities; and Other Services Activities.*

4. *GDP by expenditure classification changes where consumption expenditure Non-profit Institutions Serving Households (NPISH) previously included as part of household*

ULASAN**DESCRIPTION**

Lembaga Non Profit yang Melayani Rumah Tangga (LNPRT) yang sebelumnya termasuk bagian dari pengeluaran konsumsi rumah tangga menjadi komponen terpisah. Sehingga klasifikasi PDB menurut pengeluaran dirinci menjadi 7 komponen yaitu komponen pengeluaran konsumsi rumah tangga, pengeluaran konsumsi LNPRT, pengeluaran konsumsi pemerintah, pembentukan modal tetap bruto, perubahan inventori, ekspor barang dan jasa, dan impor barang dan jasa.

5. Pengeluaran konsumsi rumah tangga mencakup berbagai pengeluaran konsumsi akhir rumah tangga atas barang dan jasa untuk memenuhi kebutuhan individu ataupun kelompok secara langsung. Pengeluaran rumah tangga di sini mencakup makanan dan minuman selain restoran; pakaian, alas kaki dan jasa perawatannya; perumahan dan perlengkapan rumah tangga; kesehatan dan pendidikan; transportasi dan komunikasi; restoran dan hotel serta lainnya.

6. Pengeluaran Konsumsi Pemerintah terdiri dari Pengeluaran Konsumsi Individu dan Pengeluaran Konsumsi Kolektif. Barang dan jasa individu merupakan barang dan jasa privat, dimana ciri-ciri barang privat adalah a) Scarcity, yaitu ada kelangkaan/keterbatasan dalam

consumption expenditure is taken out into separate component. So that, GDP by type of expenditures is classified into: household consumption expenditure, NPISH consumption expenditure, government consumption expenditure, gross fixed capital formation, changes in inventories, exports of goods and services, and imports of goods and services.

5. Household consumption expenditures consist of expenditures incurred by households, which are used for both individual or collective needs. Household consumptions are classified into food and beverages other than restaurants; clothing, footwear, and related maintenance services; housing and household equipment; health and education; transport and communication; restaurants and hotels; and others.

6. Government consumption expenditure consists of Individual Consumption Expenditure and Collective Consumption Expenditure. Individual goods and services are private goods and services, which the characteristics of private goods is a) Scarcity, that there is a scarcity/limited in number; b) Excludable consumption, the consumption of goods can be limited only to those who meet certain requirements (usually the price); c) Rivalrous competition, ie consumption

ULASAN

jumlah; b) Excludable consumption, yaitu konsumsi suatu barang dapat dibatasi hanya pada mereka yang memenuhi persyaratan tertentu (biasanya harga); c) Rivalrous competition, yaitu konsumsi oleh satu konsumen akan mengurangi atau menghilangkan kesempatan pihak lain untuk melakukan hal serupa. Contoh barang dan jasa yang dihasilkan pemerintah dan tergolong sebagai barang dan jasa individu adalah jasa pelayanan kesehatan pemerintah di rumah sakit/puskesmas dan jasa pendidikan di sekolah/universitas negeri. Sedangkan barang dan jasa kolektif ekuivalen dengan barang publik yang memiliki ciri a) Non rivalry, yaitu penggunaan satu konsumen terhadap suatu barang tidak mengurangi kesempatan konsumen lain untuk juga mengkonsumsi barang tersebut; b) Non excludable, yaitu apabila suatu barang publik tersedia, maka tidak ada yang dapat menghalangi siapapun untuk memperoleh manfaat dari barang tersebut atau dengan kata lain setiap orang memiliki akses ke barang tersebut. Contoh barang dan jasa yang dihasilkan pemerintah dan tergolong sebagai barang dan jasa kolektif adalah jasa pertahanan yang dilakukan TNI dan keamanan yang dilakukan kepolisian.

7. Pembentukan Modal Tetap Bruto (PMTB) mencakup pengadaan, pembuatan, dan pembelian barang

DESCRIPTION

by the consumer will reduce or eliminate the chance of another party to do so. Examples of goods and services produced by government and classified as goods and services of individuals is the government health services in hospitals/health centers and education services in schools/universities. Collective goods and services equivalent to public goods characterized by a) Non-rivalry, namely the use of a consumer for an item does not reduce the chance of another consumer to also consume goods; b) Non-excludable, i.e. when a public good available, then nothing can hinder anyone to benefit from the goods or in other words everyone has access to the goods. Examples of goods and services produced by government and classified as collective goods and services is carried military defense services and the police's security.

7. *Gross Fixed Capital Formation (GFCF) includes procurement, manufacture, and the purchase of capital goods. Capital goods are goods which are used for the production process, durable or have a service life of more than one year such as buildings, machinery, and transportation equipment. Including here: huge improvement that are to extend the life*

ULASAN

modal. Barang modal dimaksud adalah barang-barang yang digunakan untuk proses produksi, tahan lama atau yang mempunyai umur pemakaian lebih dari satu tahun seperti bangunan, mesin-mesin dan alat angkutan. Termasuk pula di sini perbaikan besar (berat) yang sifatnya memperpanjang umur atau mengubah bentuk atau kapasitas barang modal tersebut. Pengeluaran barang modal untuk keperluan militer juga dicakup sebagai PMTB. Klasifikasi komponen PMTB dibagi menjadi 6 sub komponen yaitu Konstruksi; Mesin dan Peralatan; Kendaraan; Peralatan Lainnya; Cultivated Biological Resources (CBR) dan Produk Kekayaan Intelektual.

8. Ekspor barang dan jasa merupakan transaksi perdagangan barang dan jasa dari penduduk (residen) ke bukan penduduk (nonresiden). Impor barang dan jasa adalah transaksi perdagangan dari bukan penduduk ke penduduk. Ekspor atau impor barang terjadi pada saat terjadi perubahan hak kepemilikan barang antara penduduk dengan bukan penduduk (dengan atau tanpa perpindahan fisik barang tersebut). Pada PDB dengan tahun dasar 2010, ekspor dan impor barang dirinci menjadi nonmigas dan migas.

9. Produk Domestik Bruto maupun agregat turunannya disajikan dalam 2 (dua) versi penilaian, yaitu

DESCRIPTION

or changing the shape or the capacity of the capital goods. Capital expenditures for military purposes are also covered as GFCF. GFCF component are classified into six sub-components: Construction; Machinery and Equipment; vehicle; Other equipment; Cultivated Biological Resources (CBR) and Intellectual Property Product.

8. *Exports of goods and services consist of transactions of goods and services from residents to non-residents. Imports of goods and services consist of transaction of goods and services from non-residents to residents. Exports and imports of goods occur when there are changes in ownership of goods between residents and non-residents (with or without physical movements of goods across frontiers). On the GDP at 2010 basic year, exports and imports of goods specified into non oil and gas and oil and gas.*

9. *GDP and its aggregations are presented in two forms: at current market prices and at constant base year market prices. In presenting current market prices, all aggregates are valued at current market prices, while base year constant market prices are shown by valuing all aggregates at fixed base year prices. Year of 2010 is used as the base year in this publication.*

ULASAN

atas dasar “harga berlaku” dan atas dasar “harga konstan”. Disebut sebagai harga berlaku karena seluruh agregat dinilai dengan menggunakan harga pada tahun berjalan, sedangkan harga konstan penilaiannya didasarkan kepada harga satu tahun dasar tertentu, dalam publikasi ini digunakan harga tahun 2010.

10. Laju pertumbuhan Produk Domestik Bruto diperoleh dari perhitungan PDB atas dasar harga konstan. Diperoleh dengan cara mengurangi nilai PDB pada tahun ke-n terhadap nilai pada tahun ke n-1 (tahun sebelumnya), dibagi dengan nilai pada tahun ke n-1, dikalikan dengan 100 persen. Laju pertumbuhan menunjukkan perkembangan agregat pendapatan dari satu waktu tertentu terhadap waktu sebelumnya.

DESCRIPTION

10. *Growth rate of Gross Domestic Product is derived from GDP at constant market prices. It is obtained by subtracting the value of GDP year n with the value of GDP year n-1, divided by the value of GDP year n-1 then multiplied by 100 percent. The growth rate of GDP explains the income growth during the given period.*

ULASAN**DESCRIPTION**

Produk Domestik Regional Bruto (PDRB) atas dasar harga berlaku menurut lapangan usaha pada tahun 2021 sebesar 17.689,61 miliar rupiah, sedang pada tahun sebelumnya 16.665,54 miliar rupiah atau mengalami kenaikan sebesar 6,15 persen.

Perekonomian di Kabupaten Lombok Tengah didominasi oleh Konstruksi serta sektor pertanian, kehutanan dan perikanan. Kontribusi Konstruksi mencapai 17,67 persen, sedangkan kontribusi sektor pertanian mencapai 26,18 persen. Sektor dengan kontribusi terendah adalah sektor pengadaan listrik, air dan gas yang hanya menyumbang kontribusi sebesar 0,08 persen.

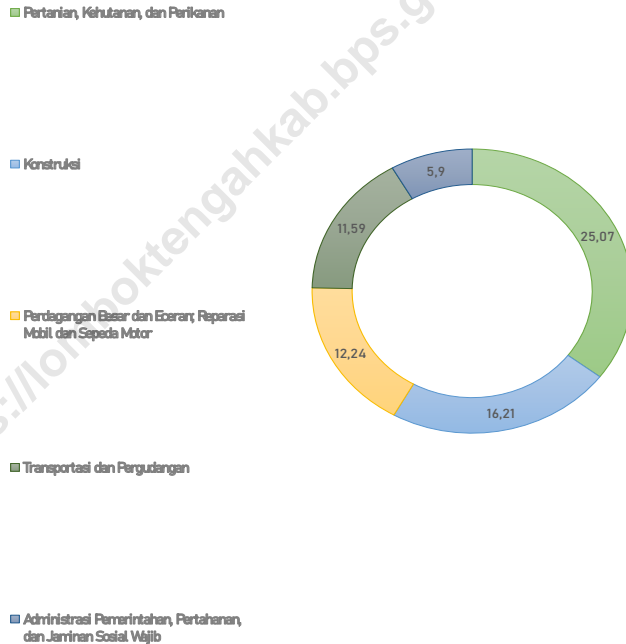
Gross Regional Domestic Product (GRDP) based on current market prices in 2021 amounted to 17,689.61 billion rupiahs, meanwhile in the previous year only 16,665.54 billion rupiahs, ,or an increased of 6.15percent.

The Lombok Tengah Regency's economy dominated by Construction followed by Agriculture, Forestry and Marine sector. The contribution of Construction sector reached 17.67 percent and agriculture sector reached 26.18 percent. The lowest contribution given by electricity, water and gas supply, contributed only 0,08 percent of the economy.

<https://lomboktengahkab.bps.go.id>

Gambar 12.1
Figures

Distribusi Persentase Produk Domestik Regional Bruto Atas Dasar Harga Berlaku Menurut Lapangan Usaha 5 Terbesar, 2022
Top 5 Percentage Distribution of Gross Regional Domestic Product at Current Market Prices by Industry, 2022

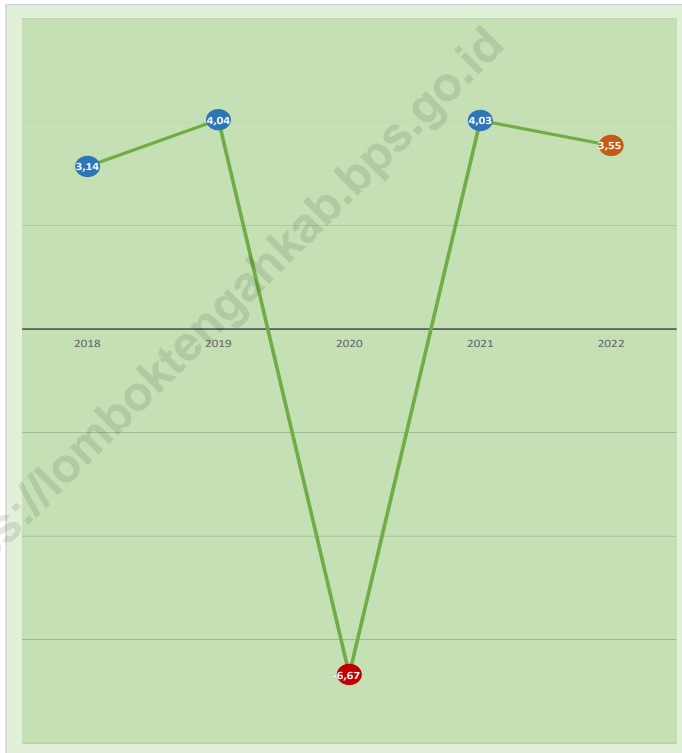


Sumber/Source : BPS, berbagai sensus, survei dan sumber lain/BPS-Statistics Indonesia, various census, survey, and other sources

<https://lomboktengahkab.bps.go.id>

Gambar 12.1
Figures

Laju Pertumbuhan Produk Domestik Regional Bruto Atas Dasar Harga Konstan Menurut Lapangan Usaha, 2018-2022
Growth Rate of Gross Regional Domestic Product at 2010 Constant Market Prices by Industry (percent), 2018-2022



Sumber/Source : BPS, berbagai sensus, survei dan sumber lain/BPS-Statistics Indonesia, various census, survey, and other sources

12.1 PDRB MENURUT LAPANGAN USAHA GRDP BY INDUSTRY

Tabel 12.1.1 **Produk Domestik Regional Bruto Atas Dasar Harga Berlaku Menurut Lapangan Usaha (miliar rupiah), 2018–2022**
Gross Regional Domestic Product at Current Market Prices by Industry (billion rupiahs), 2016–2020

Lapangan Usaha/Industry		2018
	(1)	(2)
A	Pertanian, Kehutanan, dan Perikanan/ <i>Agriculture, Forestry, and Fishing</i>	4 237,25
B	Pertambangan dan Penggalian/ <i>Mining and Quarrying</i>	678,84
C	Industri Pengolahan/ <i>Manufacturing</i>	781,37
D	Pengadaan Listrik dan Gas/ <i>Electricity and Gas</i>	11,34
E	Pengadaan Air; Pengelolaan Sampah, Limbah, dan Daur Ulang/ <i>Water Supply; Sewerage, Waste Management, and Remediation Activities</i>	19,02
F	Konstruksi/ <i>Construction</i>	2 004,07
G	Perdagangan Besar dan Eceran; Reparasi Mobil dan Sepeda Motor/ <i>Wholesale and Retail Trade; Repair of Motor Vehicles and Motorcycles</i>	1 918,21
H	Transportasi dan Pergudangan/ <i>Transportation and Storage</i>	3 192,17
I	Penyediaan Akomodasi dan Makan Minum/ <i>Accommodation and Food Service Activities</i>	206,42
J	Informasi dan Komunikasi/ <i>Information and Communication</i>	239,74
K	Jasa Keuangan dan Asuransi/ <i>Financial and Insurance Activities</i>	353,15
L	Real Estat/ <i>Real Estate Activities</i>	627,90
M,N	Jasa Perusahaan/ <i>Business Activities</i>	23,77
O	Administrasi Pemerintahan, Pertahanan, dan Jaminan Sosial Wajib/ <i>Public Administration and Defence; Compulsory Social Security</i>	930,32
P	Jasa Pendidikan/ <i>Education</i>	753,29
Q	Jasa Kesehatan dan Kegiatan Sosial/ <i>Human Health and Social Work Activities</i>	380,47
R,S,T,U	Jasa Lainnya/ <i>Other Services Activities</i>	344,80
C	roduk Domestik Regional Bruto/Gross Domestic Regional Product	16 702,14

Lanjutan Tabel/*Continued Table* 12.1.1

Lapangan Usaha/ <i>Industry</i>		2019
	(1)	(3)
A	Pertanian, Kehutanan, dan Perikanan/ <i>Agriculture, Forestry, and Fishing</i>	4 424,71
B	Pertambangan dan Penggalian/ <i>Mining and Quarrying</i>	807,47
C	Industri Pengolahan/ <i>Manufacturing</i>	828,24
D	Pengadaan Listrik dan Gas/ <i>Electricity and Gas</i>	12,22
E	Pengadaan Air; Pengelolaan Sampah, Limbah, dan Daur Ulang/ <i>Water Supply; Sewerage, Waste Management, and Remediation Activities</i>	18,96
F	Konstruksi/ <i>Construction</i>	2 461,31
G	Perdagangan Besar dan Eceran; Reparasi Mobil dan Sepeda Motor/ <i>Wholesale and Retail Trade; Repair of Motor Vehicles and Motorcycles</i>	2 116,23
H	Transportasi dan Pergudangan/ <i>Transportation and Storage</i>	3 060,55
I	Penyediaan Akomodasi dan Makan Minum/ <i>Accommodation and Food Service Activities</i>	214,47
J	Informasi dan Komunikasi/ <i>Information and Communication</i>	253,94
K	Jasa Keuangan dan Asuransi/ <i>Financial and Insurance Activities</i>	364,64
L	Real Estat/ <i>Real Estate Activities</i>	669,96
M,N	Jasa Perusahaan/ <i>Business Activities</i>	25,76
O	Administrasi Pemerintahan, Pertahanan, dan Jaminan Sosial Wajib/ <i>Public Administration and Defence; Compulsory Social Security</i>	971,49
P	Jasa Pendidikan/ <i>Education</i>	824,13
Q	Jasa Kesehatan dan Kegiatan Sosial/ <i>Human Health and Social Work Activities</i>	416,66
R,S,T,U	Jasa Lainnya/ <i>Other Services Activities</i>	376,53
C	Produk Domestik Regional Bruto/<i>Gross Domestic Regional Product</i>	17 847,30

Lanjutan Tabel/*Continued Table* 12.1.1

Lapangan Usaha/ <i>Industry</i>		2020
(1)		(4)
A	Pertanian, Kehutanan, dan Perikanan/ <i>Agriculture, Forestry, and Fishing</i>	4,505.63
B	Pertambangan dan Penggalian/ <i>Mining and Quarrying</i>	825.73
C	Industri Pengolahan/ <i>Manufacturing</i>	812.38
D	Pengadaan Listrik dan Gas/ <i>Electricity and Gas</i>	13.02
E	Pengadaan Air; Pengelolaan Sampah, Limbah, dan Daur Ulang/ <i>Water Supply; Sewerage, Waste Management, and Remediation Activities</i>	18.80
F	Konstruksi/ <i>Construction</i>	2,586.66
G	Perdagangan Besar dan Eceran; Reparasi Mobil dan Sepeda Motor/ <i>Wholesale and Retail Trade; Repair of Motor Vehicles and Motorcycles</i>	2,022.31
H	Transportasi dan Pergudangan/ <i>Transportation and Storage</i>	1,600.23
I	Penyediaan Akomodasi dan Makan Minum/ <i>Accommodation and Food Service Activities</i>	170.19
J	Informasi dan Komunikasi/ <i>Information and Communication</i>	289.20
K	Jasa Keuangan dan Asuransi/ <i>Financial and Insurance Activities</i>	417.46
L	Real Estat/ <i>Real Estate Activities</i>	680.94
M,N	Jasa Perusahaan/ <i>Business Activities</i>	25.36
O	Administrasi Pemerintahan, Pertahanan, dan Jaminan Sosial Wajib/ <i>Public Administration and Defence; Compulsory Social Security</i>	1,045.20
P	Jasa Pendidikan/ <i>Education</i>	857.37
Q	Jasa Kesehatan dan Kegiatan Sosial/ <i>Human Health and Social Work Activities</i>	430.34
R,S,T,U	Jasa Lainnya/ <i>Other Services Activities</i>	365.81
C	roduk Domestik Regional Bruto/<i>Gross Domestic Regional Product</i>	16,666.62

Lanjutan Tabel/*Continued Table* 12.1.1

Lapangan Usaha/ <i>Industry</i>		2021*
	(1)	(5)
A	Pertanian, Kehutanan, dan Perikanan/ <i>Agriculture, Forestry, and Fishing</i>	4,630.64
B	Pertambangan dan Penggalian/ <i>Mining and Quarrying</i>	893.44
C	Industri Pengolahan/ <i>Manufacturing</i>	838.06
D	Pengadaan Listrik dan Gas/ <i>Electricity and Gas</i>	13.98
E	Pengadaan Air; Pengelolaan Sampah, Limbah, dan Daur Ulang/ <i>Water Supply; Sewerage, Waste Management, and Remediation Activities</i>	19.35
F	Konstruksi/ <i>Construction</i>	3,124.22
G	Perdagangan Besar dan Eceran; Reparasi Mobil dan Sepeda Motor/ <i>Wholesale and Retail Trade; Repair of Motor Vehicles and Motorcycles</i>	2,112.09
H	Transportasi dan Pergudangan/ <i>Transportation and Storage</i>	1,536.04
I	Penyediaan Akomodasi dan Makan Minum/ <i>Accommodation and Food Service Activities</i>	176.58
J	Informasi dan Komunikasi/ <i>Information and Communication</i>	305.61
K	Jasa Keuangan dan Asuransi/ <i>Financial and Insurance Activities</i>	471.47
L	Real Estat/ <i>Real Estate Activities</i>	699.70
M,N	Jasa Perusahaan/ <i>Business Activities</i>	25.50
O	Administrasi Pemerintahan, Pertahanan, dan Jaminan Sosial Wajib/ <i>Public Administration and Defence; Compulsory Social Security</i>	1,094.91
P	Jasa Pendidikan/ <i>Education</i>	890.48
Q	Jasa Kesehatan dan Kegiatan Sosial/ <i>Human Health and Social Work Activities</i>	472.27
R,S,T,U	Jasa Lainnya/ <i>Other Services Activities</i>	382.26
C	Produk Domestik Regional Bruto/<i>Gross Domestic Regional Product</i>	17,686.60

Lanjutan Tabel/Continued Table 12.1.1

Lapangan Usaha/Industry		2022**
	(1)	(6)
A	Pertanian, Kehutanan, dan Perikanan/ <i>Agriculture, Forestry, and Fishing</i>	4 823,81
B	Pertambangan dan Penggalian/ <i>Mining and Quarrying</i>	896,29
C	Industri Pengolahan/ <i>Manufacturing</i>	886,45
D	Pengadaan Listrik dan Gas/ <i>Electricity and Gas</i>	15,61
E	Pengadaan Air; Pengelolaan Sampah, Limbah, dan Daur Ulang/ <i>Water Supply; Sewerage, Waste Management, and Remediation Activities</i>	21,36
F	Konstruksi/ <i>Construction</i>	3 119,69
G	Perdagangan Besar dan Eceran; Reparasi Mobil dan Sepeda Motor/ <i>Wholesale and Retail Trade; Repair of Motor Vehicles and Motorcycles</i>	2 356,10
H	Transportasi dan Pergudangan/ <i>Transportation and Storage</i>	2 230,95
I	Penyediaan Akomodasi dan Makan Minum/ <i>Accommodation and Food Service Activities</i>	241,44
J	Informasi dan Komunikasi/ <i>Information and Communication</i>	321,98
K	Jasa Keuangan dan Asuransi/ <i>Financial and Insurance Activities</i>	540,44
L	Real Estat/ <i>Real Estate Activities</i>	745,96
M,N	Jasa Perusahaan/ <i>Business Activities</i>	29,10
O	Administrasi Pemerintahan, Pertahanan, dan Jaminan Sosial Wajib/ <i>Public Administration and Defence; Compulsory Social Security</i>	1 136,31
P	Jasa Pendidikan/ <i>Education</i>	945,67
Q	Jasa Kesehatan dan Kegiatan Sosial/ <i>Human Health and Social Work Activities</i>	488,98
R,S,T,U	Jasa Lainnya/ <i>Other Services Activities</i>	443,19
C	Produk Domestik Regional Bruto/Gross Domestic Regional Product	19 243,33

Catatan/Note : [†]Angka diperbaiki/revised figures

* Angka sementara/preliminary figures

** Angka sangat sementara/very preliminary figures

Sumber/Source : BPS, berbagai sensus, survei dan sumber lain/BPS-Statistics Indonesia, various census, survey, and other sources

Tabel
Table 12.1.2**Produk Domestik Regional Bruto Atas Dasar Harga Konstan 2010 Menurut Lapangan Usaha (miliar rupiah), 2018–2022**
Gross Regional Domestic Product at 2010 Constant Market Prices by Industry (billion rupiahs), 2018–2022

Lapangan Usaha/Industry		2018
(1)		(2)
A	Pertanian, Kehutanan, dan Perikanan/ <i>Agriculture, Forestry, and Fishing</i>	3 067,03
B	Pertambangan dan Penggalian/ <i>Mining and Quarrying</i>	537,38
C	Industri Pengolahan/ <i>Manufacturing</i>	660,95
D	Pengadaan Listrik dan Gas/ <i>Electricity and Gas</i>	8,76
E	Pengadaan Air; Pengelolaan Sampah, Limbah, dan Daur Ulang/ <i>Water Supply; Sewerage, Waste Management, and Remediation Activities</i>	14,04
F	Konstruksi/ <i>Construction</i>	1 560,15
G	Perdagangan Besar dan Eceran; Reparasi Mobil dan Sepeda Motor/ <i>Wholesale and Retail Trade; Repair of Motor Vehicles and Motorcycles</i>	1 354,56
H	Transportasi dan Pergudangan/ <i>Transportation and Storage</i>	1 966,39
I	Penyediaan Akomodasi dan Makan Minum/ <i>Accommodation and Food Service Activities</i>	126,85
J	Informasi dan Komunikasi/ <i>Information and Communication</i>	221,23
K	Jasa Keuangan dan Asuransi/ <i>Financial and Insurance Activities</i>	259,02
L	Real Estat/ <i>Real Estate Activities</i>	418,26
M,N	Jasa Perusahaan/ <i>Business Activities</i>	17,43
O	Administrasi Pemerintahan, Pertahanan, dan Jaminan Sosial Wajib/ <i>Public Administration and Defence; Compulsory Social Security</i>	587,94
P	Jasa Pendidikan/ <i>Education</i>	530,33
Q	Jasa Kesehatan dan Kegiatan Sosial/ <i>Human Health and Social Work Activities</i>	307,83
R,S,T,U	Jasa Lainnya/ <i>Other Services Activities</i>	278,37
C	Produk Domestik Regional Bruto/Gross Domestic Regional Product	11 916,53

Lanjutan Tabel/*Continued Table* 12.1.2

Lapangan Usaha/Industry		2019
	(1)	(3)
A	Pertanian, Kehutanan, dan Perikanan/ <i>Agriculture, Forestry, and Fishing</i>	3 112,85
B	Pertambangan dan Penggalian/ <i>Mining and Quarrying</i>	607,74
C	Industri Pengolahan/ <i>Manufacturing</i>	684,73
D	Pengadaan Listrik dan Gas/ <i>Electricity and Gas</i>	9,60
E	Pengadaan Air; Pengelolaan Sampah, Limbah, dan Daur Ulang/ <i>Water Supply; Sewerage, Waste Management, and Remediation Activities</i>	13,98
F	Konstruksi/ <i>Construction</i>	1 812,02
G	Perdagangan Besar dan Eceran; Reparasi Mobil dan Sepeda Motor/ <i>Wholesale and Retail Trade; Repair of Motor Vehicles and Motorcycles</i>	1 440,36
H	Transportasi dan Pergudangan/ <i>Transportation and Storage</i>	1 842,74
I	Penyediaan Akomodasi dan Makan Minum/ <i>Accommodation and Food Service Activities</i>	129,12
J	Informasi dan Komunikasi/ <i>Information and Communication</i>	230,48
K	Jasa Keuangan dan Asuransi/ <i>Financial and Insurance Activities</i>	262,89
L	Real Estat/ <i>Real Estate Activities</i>	438,25
M,N	Jasa Perusahaan/ <i>Business Activities</i>	18,33
O	Administrasi Pemerintahan, Pertahanan, dan Jaminan Sosial Wajib/ <i>Public Administration and Defence; Compulsory Social Security</i>	608,08
P	Jasa Pendidikan/ <i>Education</i>	567,22
Q	Jasa Kesehatan dan Kegiatan Sosial/ <i>Human Health and Social Work Activities</i>	326,84
R,S,T,U	Jasa Lainnya/ <i>Other Services Activities</i>	293,30
C	roduk Domestik Regional Bruto/<i>Gross Domestic Regional Product</i>	12 398,52

Lanjutan Tabel/*Continued Table* 12.1.2

Lapangan Usaha/Industry		2020
	(1)	(4)
A	Pertanian, Kehutanan, dan Perikanan/ <i>Agriculture, Forestry, and Fishing</i>	3,099.65
B	Pertambangan dan Penggalian/ <i>Mining and Quarrying</i>	614.33
C	Industri Pengolahan/ <i>Manufacturing</i>	662.46
D	Pengadaan Listrik dan Gas/ <i>Electricity and Gas</i>	10.53
E	Pengadaan Air; Pengelolaan Sampah, Limbah, dan Daur Ulang/ <i>Water Supply; Sewerage, Waste Management, and Remediation Activities</i>	13.73
F	Konstruksi/ <i>Construction</i>	1,867.18
G	Perdagangan Besar dan Eceran; Reparasi Mobil dan Sepeda Motor/ <i>Wholesale and Retail Trade; Repair of Motor Vehicles and Motorcycles</i>	1,360.42
H	Transportasi dan Pergudangan/ <i>Transportation and Storage</i>	1,010.56
I	Penyediaan Akomodasi dan Makan Minum/ <i>Accommodation and Food Service Activities</i>	102.24
J	Informasi dan Komunikasi/ <i>Information and Communication</i>	260.26
K	Jasa Keuangan dan Asuransi/ <i>Financial and Insurance Activities</i>	300.21
L	Real Estat/ <i>Real Estate Activities</i>	444.48
M,N	Jasa Perusahaan/ <i>Business Activities</i>	17.80
O	Administrasi Pemerintahan, Pertahanan, dan Jaminan Sosial Wajib/ <i>Public Administration and Defence; Compulsory Social Security</i>	626.10
P	Jasa Pendidikan/ <i>Education</i>	574.42
Q	Jasa Kesehatan dan Kegiatan Sosial/ <i>Human Health and Social Work Activities</i>	329.20
R,S,T,U	Jasa Lainnya/ <i>Other Services Activities</i>	277.43
C	Produk Domestik Regional Bruto/<i>Gross Domestic Regional Product</i>	11,571.00

Lanjutan Tabel/*Continued Table* 12.1.2

Lapangan Usaha/Industry		2021*
	(1)	(5)
A	Pertanian, Kehutanan, dan Perikanan/ <i>Agriculture, Forestry, and Fishing</i>	3,131.05
B	Pertambangan dan Penggalan/ <i>Mining and Quarrying</i>	655.07
C	Industri Pengolahan/ <i>Manufacturing</i>	663.84
D	Pengadaan Listrik dan Gas/ <i>Electricity and Gas</i>	11.39
E	Pengadaan Air; Pengelolaan Sampah, Limbah, dan Daur Ulang/ <i>Water Supply; Sewerage, Waste Management, and Remediation Activities</i>	13.93
F	Konstruksi/ <i>Construction</i>	2,179.77
G	Perdagangan Besar dan Eceran; Reparasi Mobil dan Sepeda Motor/ <i>Wholesale and Retail Trade; Repair of Motor Vehicles and Motorcycles</i>	1,396.97
H	Transportasi dan Pergudangan/ <i>Transportation and Storage</i>	954.20
I	Penyediaan Akomodasi dan Makan Minum/ <i>Accommodation and Food Service Activities</i>	104.52
J	Informasi dan Komunikasi/ <i>Information and Communication</i>	273.33
K	Jasa Keuangan dan Asuransi/ <i>Financial and Insurance Activities</i>	319.67
L	Real Estat/ <i>Real Estate Activities</i>	451.23
M,N	Jasa Perusahaan/ <i>Business Activities</i>	17.88
O	Administrasi Pemerintahan, Pertahanan, dan Jaminan Sosial Wajib/ <i>Public Administration and Defence; Compulsory Social Security</i>	642.63
P	Jasa Pendidikan/ <i>Education</i>	582.72
Q	Jasa Kesehatan dan Kegiatan Sosial/ <i>Human Health and Social Work Activities</i>	355.57
R,S,T,U	Jasa Lainnya/ <i>Other Services Activities</i>	283.71
C	Produk Domestik Regional Bruto/<i>Gross Domestic Regional Product</i>	12,037.48

Lanjutan Tabel/*Continued Table* 12.1.2

Lapangan Usaha/Industry		2022**
	(1)	(6)
A	Pertanian, Kehutanan, dan Perikanan/ <i>Agriculture, Forestry, and Fishing</i>	3 183,22
B	Pertambangan dan Penggalian/ <i>Mining and Quarrying</i>	628,66
C	Industri Pengolahan/ <i>Manufacturing</i>	674,60
D	Pengadaan Listrik dan Gas/ <i>Electricity and Gas</i>	12,58
E	Pengadaan Air; Pengelolaan Sampah, Limbah, dan Daur Ulang/ <i>Water Supply; Sewerage, Waste Management, and Remediation Activities</i>	14,59
F	Konstruksi/ <i>Construction</i>	2 064,62
G	Perdagangan Besar dan Eceran; Reparasi Mobil dan Sepeda Motor/ <i>Wholesale and Retail Trade; Repair of Motor Vehicles and Motorcycles</i>	1 474,74
H	Transportasi dan Pergudangan/ <i>Transportation and Storage</i>	1 228,39
I	Penyediaan Akomodasi dan Makan Minum/ <i>Accommodation and Food Service Activities</i>	136,84
J	Informasi dan Komunikasi/ <i>Information and Communication</i>	282,79
K	Jasa Keuangan dan Asuransi/ <i>Financial and Insurance Activities</i>	330,90
L	Real Estat/ <i>Real Estate Activities</i>	472,13
M,N	Jasa Perusahaan/ <i>Business Activities</i>	19,51
O	Administrasi Pemerintahan, Pertahanan, dan Jaminan Sosial Wajib/ <i>Public Administration and Defence; Compulsory Social Security</i>	653,77
P	Jasa Pendidikan/ <i>Education</i>	601,22
Q	Jasa Kesehatan dan Kegiatan Sosial/ <i>Human Health and Social Work Activities</i>	363,16
R,S,T,U	Jasa Lainnya/ <i>Other Services Activities</i>	322,70
C	Produk Domestik Regional Bruto/<i>Gross Domestic Regional Product</i>	12 464,40

Catatan/Note : [†] Angka diperbaiki/revised figures

* Angka sementara/preliminary figures

** Angka sangat sementara/very preliminary figures

Sumber/Source : BPS, berbagai sensus, survei dan sumber lain/*BPS-Statistics Indonesia, various census, survey, and other sources*

Tabel
Table 12.1.3

Distribusi Persentase Produk Domestik Regional Bruto Atas Dasar Harga Berlaku Menurut Lapangan Usaha, 2018–2022
Percentage Distribution of Gross Regional Domestic Product at Current Market Prices by Industry, 2018–2022

Lapangan Usaha/Industry		2018
(1)		(2)
A	Pertanian, Kehutanan, dan Perikanan/ <i>Agriculture, Forestry, and Fishing</i>	25.37
B	Pertambangan dan Penggalian/ <i>Mining and Quarrying</i>	4.06
C	Industri Pengolahan/ <i>Manufacturing</i>	4.68
D	Pengadaan Listrik dan Gas/ <i>Electricity and Gas</i>	0.07
E	Pengadaan Air; Pengelolaan Sampah, Limbah, dan Daur Ulang/ <i>Water Supply; Sewerage, Waste Management, and Remediation Activities</i>	0.11
F	Konstruksi/ <i>Construction</i>	12.00
G	Perdagangan Besar dan Eceran; Reparasi Mobil dan Sepeda Motor/ <i>Wholesale and Retail Trade; Repair of Motor Vehicles and Motorcycles</i>	11.48
H	Transportasi dan Pergudangan/ <i>Transportation and Storage</i>	19.11
I	Penyediaan Akomodasi dan Makan Minum/ <i>Accommodation and Food Service Activities</i>	1.24
J	Informasi dan Komunikasi/ <i>Information and Communication</i>	1.44
K	Jasa Keuangan dan Asuransi/ <i>Financial and Insurance Activities</i>	2.11
L	Real Estat/ <i>Real Estate Activities</i>	3.76
M,N	Jasa Perusahaan/ <i>Business Activities</i>	0.14
O	Administrasi Pemerintahan, Pertahanan, dan Jaminan Sosial Wajib/ <i>Public Administration and Defence; Compulsory Social Security</i>	5.57
P	Jasa Pendidikan/ <i>Education</i>	4.51
Q	Jasa Kesehatan dan Kegiatan Sosial/ <i>Human Health and Social Work Activities</i>	2.28
R,S,T,U	Jasa Lainnya/ <i>Other Services Activities</i>	2.06
C	Produk Domestik Regional Bruto/<i>Gross Domestic Regional Product</i>	100.00

Lanjutan Tabel/*Continued Table* 12.1.3

Lapangan Usaha/Industry		2019
	(1)	(3)
A	Pertanian, Kehutanan, dan Perikanan/ <i>Agriculture, Forestry, and Fishing</i>	24.79
B	Pertambangan dan Penggalian/ <i>Mining and Quarrying</i>	4.52
C	Industri Pengolahan/ <i>Manufacturing</i>	4.64
D	Pengadaan Listrik dan Gas/ <i>Electricity and Gas</i>	0.07
E	Pengadaan Air; Pengelolaan Sampah, Limbah, dan Daur Ulang/ <i>Water Supply; Sewerage, Waste Management, and Remediation Activities</i>	0.11
F	Konstruksi/ <i>Construction</i>	13.79
G	Perdagangan Besar dan Eceran; Reparasi Mobil dan Sepeda Motor/ <i>Wholesale and Retail Trade; Repair of Motor Vehicles and Motorcycles</i>	11.86
H	Transportasi dan Pergudangan/ <i>Transportation and Storage</i>	17.15
I	Penyediaan Akomodasi dan Makan Minum/ <i>Accommodation and Food Service Activities</i>	1.20
J	Informasi dan Komunikasi/ <i>Information and Communication</i>	1.42
K	Jasa Keuangan dan Asuransi/ <i>Financial and Insurance Activities</i>	2.04
L	Real Estat/ <i>Real Estate Activities</i>	3.75
M,N	Jasa Perusahaan/ <i>Business Activities</i>	0.14
O	Administrasi Pemerintahan, Pertahanan, dan Jaminan Sosial Wajib/ <i>Public Administration and Defence; Compulsory Social Security</i>	5.44
P	Jasa Pendidikan/ <i>Education</i>	4.62
Q	Jasa Kesehatan dan Kegiatan Sosial/ <i>Human Health and Social Work Activities</i>	2.33
R,S,T,U	Jasa Lainnya/ <i>Other Services Activities</i>	2.11
C	Produk Domestik Regional Bruto/<i>Gross Domestic Regional Product</i>	100.00

Lanjutan Tabel/*Continued Table* 12.1.3

Lapangan Usaha/Industry		2020
	(1)	(4)
A	Pertanian, Kehutanan, dan Perikanan/ <i>Agriculture, Forestry, and Fishing</i>	27.03
B	Pertambangan dan Penggalian/ <i>Mining and Quarrying</i>	4.95
C	Industri Pengolahan/ <i>Manufacturing</i>	4.87
D	Pengadaan Listrik dan Gas/ <i>Electricity and Gas</i>	0.08
E	Pengadaan Air; Pengelolaan Sampah, Limbah, dan Daur Ulang/ <i>Water Supply; Sewerage, Waste Management, and Remediation Activities</i>	0.11
F	Konstruksi/ <i>Construction</i>	15.52
G	Perdagangan Besar dan Eceran; Reparasi Mobil dan Sepeda Motor/ <i>Wholesale and Retail Trade; Repair of Motor Vehicles and Motorcycles</i>	12.13
H	Transportasi dan Pergudangan/ <i>Transportation and Storage</i>	9.60
I	Penyediaan Akomodasi dan Makan Minum/ <i>Accommodation and Food Service Activities</i>	1.02
J	Informasi dan Komunikasi/ <i>Information and Communication</i>	1.74
K	Jasa Keuangan dan Asuransi/ <i>Financial and Insurance Activities</i>	2.50
L	Real Estat/ <i>Real Estate Activities</i>	4.09
M,N	Jasa Perusahaan/ <i>Business Activities</i>	0.15
O	Administrasi Pemerintahan, Pertahanan, dan Jaminan Sosial Wajib/ <i>Public Administration and Defence; Compulsory Social Security</i>	6.27
P	Jasa Pendidikan/ <i>Education</i>	5.14
Q	Jasa Kesehatan dan Kegiatan Sosial/ <i>Human Health and Social Work Activities</i>	2.58
R,S,T,U	Jasa Lainnya/ <i>Other Services Activities</i>	2.19
C	Produk Domestik Regional Bruto/<i>Gross Domestic Regional Product</i>	100.00

Lanjutan Tabel/*Continued Table* 12.1.3

Lapangan Usaha/Industry		2021*
	(1)	(5)
A	Pertanian, Kehutanan, dan Perikanan/ <i>Agriculture, Forestry, and Fishing</i>	26.18
B	Pertambangan dan Penggalian/ <i>Mining and Quarrying</i>	5.05
C	Industri Pengolahan/ <i>Manufacturing</i>	4.74
D	Pengadaan Listrik dan Gas/ <i>Electricity and Gas</i>	0.08
E	Pengadaan Air; Pengelolaan Sampah, Limbah, dan Daur Ulang/ <i>Water Supply; Sewerage, Waste Management, and Remediation Activities</i>	0.11
F	Konstruksi/ <i>Construction</i>	17.66
G	Perdagangan Besar dan Eceran; Reparasi Mobil dan Sepeda Motor/ <i>Wholesale and Retail Trade; Repair of Motor Vehicles and Motorcycles</i>	11.94
H	Transportasi dan Pergudangan/ <i>Transportation and Storage</i>	8.68
I	Penyediaan Akomodasi dan Makan Minum/ <i>Accommodation and Food Service Activities</i>	1.00
J	Informasi dan Komunikasi/ <i>Information and Communication</i>	1.73
K	Jasa Keuangan dan Asuransi/ <i>Financial and Insurance Activities</i>	2.67
L	Real Estat/ <i>Real Estate Activities</i>	3.96
M,N	Jasa Perusahaan/ <i>Business Activities</i>	0.14
O	Administrasi Pemerintahan, Pertahanan, dan Jaminan Sosial Wajib/ <i>Public Administration and Defence; Compulsory Social Security</i>	6.19
P	Jasa Pendidikan/ <i>Education</i>	5.03
Q	Jasa Kesehatan dan Kegiatan Sosial/ <i>Human Health and Social Work Activities</i>	2.67
R,S,T,U	Jasa Lainnya/ <i>Other Services Activities</i>	2.16
C	Produk Domestik Regional Bruto/<i>Gross Domestic Regional Product</i>	100.00

Lanjutan Tabel/*Continued Table* 12.1.3

Lapangan Usaha/ <i>Industry</i>		2022**
(1)		(6)
A	Pertanian, Kehutanan, dan Perikanan/ <i>Agriculture, Forestry, and Fishing</i>	25.07
B	Pertambangan dan Penggalian/ <i>Mining and Quarrying</i>	4.66
C	Industri Pengolahan/ <i>Manufacturing</i>	4.61
D	Pengadaan Listrik dan Gas/ <i>Electricity and Gas</i>	0.08
E	Pengadaan Air; Pengelolaan Sampah, Limbah, dan Daur Ulang/ <i>Water Supply; Sewerage, Waste Management, and Remediation Activities</i>	0.11
F	Konstruksi/ <i>Construction</i>	16.21
G	Perdagangan Besar dan Eceran; Reparasi Mobil dan Sepeda Motor/ <i>Wholesale and Retail Trade; Repair of Motor Vehicles and Motorcycles</i>	12.24
H	Transportasi dan Pergudangan/ <i>Transportation and Storage</i>	11.59
I	Penyediaan Akomodasi dan Makan Minum/ <i>Accommodation and Food Service Activities</i>	1.25
J	Informasi dan Komunikasi/ <i>Information and Communication</i>	1.67
K	Jasa Keuangan dan Asuransi/ <i>Financial and Insurance Activities</i>	2.81
L	Real Estat/ <i>Real Estate Activities</i>	3.88
M,N	Jasa Perusahaan/ <i>Business Activities</i>	0.15
O	Administrasi Pemerintahan, Pertahanan, dan Jaminan Sosial Wajib/ <i>Public Administration and Defence; Compulsory Social Security</i>	5.90
P	Jasa Pendidikan/ <i>Education</i>	4.91
Q	Jasa Kesehatan dan Kegiatan Sosial/ <i>Human Health and Social Work Activities</i>	2.54
R,S,T,U	Jasa Lainnya/ <i>Other Services Activities</i>	2.30
C	roduk Domestik Regional Bruto/<i>Gross Domestic Regional Product</i>	100,00

Catatan/Note : [†] Angka diperbaiki/revised figures

* Angka sementara/preliminary figures

** Angka sangat sementara/very preliminary figures

Sumber/Source : BPS, berbagai sensus, survei dan sumber lain/*BPS-Statistics Indonesia, various census, survey, and other sources*

Tabel
Table 12.1.4

Laju Pertumbuhan Produk Domestik Regional Bruto Atas Dasar Harga Konstan 2010 Menurut Lapangan Usaha (persen), 2018-2022
Growth Rate of Gross Regional Domestic Product at 2010 Constant Market Prices by Industry (percent), 2018-2022

Lapangan Usaha/Industry		2018
(1)		(2)
A	Pertanian, Kehutanan, dan Perikanan/ <i>Agriculture, Forestry, and Fishing</i>	2.24
B	Pertambangan dan Penggalian/ <i>Mining and Quarrying</i>	6.53
C	Industri Pengolahan/ <i>Manufacturing</i>	1.55
D	Pengadaan Listrik dan Gas/ <i>Electricity and Gas</i>	1.14
E	Pengadaan Air; Pengelolaan Sampah, Limbah, dan Daur Ulang/ <i>Water Supply; Sewerage, Waste Management, and Remediation Activities</i>	0.32
F	Konstruksi/ <i>Construction</i>	5.49
G	Perdagangan Besar dan Eceran; Reparasi Mobil dan Sepeda Motor/ <i>Wholesale and Retail Trade; Repair of Motor Vehicles and Motorcycles</i>	5.73
H	Transportasi dan Pergudangan/ <i>Transportation and Storage</i>	-1.00
I	Penyediaan Akomodasi dan Makan Minum/ <i>Accommodation and Food Service Activities</i>	1.86
J	Informasi dan Komunikasi/ <i>Information and Communication</i>	5.34
K	Jasa Keuangan dan Asuransi/ <i>Financial and Insurance Activities</i>	6.87
L	Real Estat/ <i>Real Estate Activities</i>	4.94
M,N	Jasa Perusahaan/ <i>Business Activities</i>	5.08
O	Administrasi Pemerintahan, Pertahanan, dan Jaminan Sosial Wajib/ <i>Public Administration and Defence; Compulsory Social Security</i>	0.76
P	Jasa Pendidikan/ <i>Education</i>	5.53
Q	Jasa Kesehatan dan Kegiatan Sosial/ <i>Human Health and Social Work Activities</i>	7.54
R,S,T,U	Jasa Lainnya/ <i>Other Services Activities</i>	5.06
C	Produk Domestik Regional Bruto/Gross Domestic Regional Product	3.14

Lanjutan Tabel/*Continued Table* 12.1.4

Lapangan Usaha/Industry		2019
	(1)	(3)
A	Pertanian, Kehutanan, dan Perikanan/ <i>Agriculture, Forestry, and Fishing</i>	1.49
B	Pertambangan dan Penggalian/ <i>Mining and Quarrying</i>	13.09
C	Industri Pengolahan/ <i>Manufacturing</i>	3.60
D	Pengadaan Listrik dan Gas/ <i>Electricity and Gas</i>	9.59
E	Pengadaan Air; Pengelolaan Sampah, Limbah, dan Daur Ulang/ <i>Water Supply; Sewerage, Waste Management, and Remediation Activities</i>	-0.43
F	Konstruksi/ <i>Construction</i>	16.14
G	Perdagangan Besar dan Eceran; Reparasi Mobil dan Sepeda Motor/ <i>Wholesale and Retail Trade; Repair of Motor Vehicles and Motorcycles</i>	6.33
H	Transportasi dan Pergudangan/ <i>Transportation and Storage</i>	-6.29
I	Penyediaan Akomodasi dan Makan Minum/ <i>Accommodation and Food Service Activities</i>	1.79
J	Informasi dan Komunikasi/ <i>Information and Communication</i>	4.18
K	Jasa Keuangan dan Asuransi/ <i>Financial and Insurance Activities</i>	1.49
L	Real Estat/ <i>Real Estate Activities</i>	4.78
M,N	Jasa Perusahaan/ <i>Business Activities</i>	5.16
O	Administrasi Pemerintahan, Pertahanan, dan Jaminan Sosial Wajib/ <i>Public Administration and Defence; Compulsory Social Security</i>	3.43
P	Jasa Pendidikan/ <i>Education</i>	6.96
Q	Jasa Kesehatan dan Kegiatan Sosial/ <i>Human Health and Social Work Activities</i>	6.18
R,S,T,U	Jasa Lainnya/ <i>Other Services Activities</i>	5.36
C	Produk Domestik Regional Bruto/<i>Gross Domestic Regional Product</i>	4.04

Lanjutan Tabel/*Continued Table* 12.1.4

Lapangan Usaha/Industry		2020
	(1)	(3)
A	Pertanian, Kehutanan, dan Perikanan/ <i>Agriculture, Forestry, and Fishing</i>	-0.42
B	Pertambangan dan Penggalian/ <i>Mining and Quarrying</i>	1.08
C	Industri Pengolahan/ <i>Manufacturing</i>	-3.25
D	Pengadaan Listrik dan Gas/ <i>Electricity and Gas</i>	9.72
E	Pengadaan Air; Pengelolaan Sampah, Limbah, dan Daur Ulang/ <i>Water Supply; Sewerage, Waste Management, and Remediation Activities</i>	-1.78
F	Konstruksi/ <i>Construction</i>	3.04
G	Perdagangan Besar dan Eceran; Reparasi Mobil dan Sepeda Motor/ <i>Wholesale and Retail Trade; Repair of Motor Vehicles and Motorcycles</i>	-5.55
H	Transportasi dan Pergudangan/ <i>Transportation and Storage</i>	-45.16
I	Penyediaan Akomodasi dan Makan Minum/ <i>Accommodation and Food Service Activities</i>	-20.82
J	Informasi dan Komunikasi/ <i>Information and Communication</i>	12.92
K	Jasa Keuangan dan Asuransi/ <i>Financial and Insurance Activities</i>	14.20
L	Real Estat/ <i>Real Estate Activities</i>	1.42
M,N	Jasa Perusahaan/ <i>Business Activities</i>	-2.87
O	Administrasi Pemerintahan, Pertahanan, dan Jaminan Sosial Wajib/ <i>Public Administration and Defence; Compulsory Social Security</i>	2.96
P	Jasa Pendidikan/ <i>Education</i>	1.27
Q	Jasa Kesehatan dan Kegiatan Sosial/ <i>Human Health and Social Work Activities</i>	0.72
R,S,T,U	Jasa Lainnya/ <i>Other Services Activities</i>	-5.41
C	Produk Domestik Regional Bruto/<i>Gross Domestic Regional Product</i>	-6.67

Lanjutan Tabel/*Continued Table 12.1.4*

Lapangan Usaha/Industry		2021*
	(1)	(4)
A	Pertanian, Kehutanan, dan Perikanan/ <i>Agriculture, Forestry, and Fishing</i>	1.01
B	Pertambangan dan Penggalian/ <i>Mining and Quarrying</i>	6.63
C	Industri Pengolahan/ <i>Manufacturing</i>	0.21
D	Pengadaan Listrik dan Gas/ <i>Electricity and Gas</i>	8.23
E	Pengadaan Air; Pengelolaan Sampah, Limbah, dan Daur Ulang/ <i>Water Supply; Sewerage, Waste Management, and Remediation Activities</i>	1.43
F	Konstruksi/ <i>Construction</i>	16.74
G	Perdagangan Besar dan Eceran; Reparasi Mobil dan Sepeda Motor/ <i>Wholesale and Retail Trade; Repair of Motor Vehicles and Motorcycles</i>	2.69
H	Transportasi dan Pergudangan/ <i>Transportation and Storage</i>	-5.58
I	Penyediaan Akomodasi dan Makan Minum/ <i>Accommodation and Food Service Activities</i>	2.24
J	Informasi dan Komunikasi/ <i>Information and Communication</i>	5.02
K	Jasa Keuangan dan Asuransi/ <i>Financial and Insurance Activities</i>	6.48
L	Real Estat/ <i>Real Estate Activities</i>	1.52
M,N	Jasa Perusahaan/ <i>Business Activities</i>	0.41
O	Administrasi Pemerintahan, Pertahanan, dan Jaminan Sosial Wajib/ <i>Public Administration and Defence; Compulsory Social Security</i>	2.64
P	Jasa Pendidikan/ <i>Education</i>	1.45
Q	Jasa Kesehatan dan Kegiatan Sosial/ <i>Human Health and Social Work Activities</i>	8.01
R,S,T,U	Jasa Lainnya/ <i>Other Services Activities</i>	2.26
C	Produk Domestik Regional Bruto/<i>Gross Domestic Regional Product</i>	4.03

Lanjutan Tabel/*Continued Table* 12.1.4

Lapangan Usaha/Industry		2022**
	(1)	(5)
A	Pertanian, Kehutanan, dan Perikanan/ <i>Agriculture, Forestry, and Fishing</i>	1.67
B	Pertambangan dan Penggalian/ <i>Mining and Quarrying</i>	-4.03
C	Industri Pengolahan/ <i>Manufacturing</i>	1.62
D	Pengadaan Listrik dan Gas/ <i>Electricity and Gas</i>	10.41
E	Pengadaan Air; Pengelolaan Sampah, Limbah, dan Daur Ulang/ <i>Water Supply; Sewerage, Waste Management, and Remediation Activities</i>	4.74
F	Konstruksi/ <i>Construction</i>	-5.28
G	Perdagangan Besar dan Eceran; Reparasi Mobil dan Sepeda Motor/ <i>Wholesale and Retail Trade; Repair of Motor Vehicles and Motorcycles</i>	5.57
H	Transportasi dan Pergudangan/ <i>Transportation and Storage</i>	28.74
I	Penyediaan Akomodasi dan Makan Minum/ <i>Accommodation and Food Service Activities</i>	30.92
J	Informasi dan Komunikasi/ <i>Information and Communication</i>	3.46
K	Jasa Keuangan dan Asuransi/ <i>Financial and Insurance Activities</i>	3.51
L	Real Estat/ <i>Real Estate Activities</i>	4.63
M,N	Jasa Perusahaan/ <i>Business Activities</i>	9.14
O	Administrasi Pemerintahan, Pertahanan, dan Jaminan Sosial Wajib/ <i>Public Administration and Defence; Compulsory Social Security</i>	1.73
P	Jasa Pendidikan/ <i>Education</i>	3.17
Q	Jasa Kesehatan dan Kegiatan Sosial/ <i>Human Health and Social Work Activities</i>	2.13
R,S,T,U	Jasa Lainnya/ <i>Other Services Activities</i>	13.74
C	Produk Domestik Regional Bruto/<i>Gross Domestic Regional Product</i>	3.55

Catatan/Note : [†] Angka diperbaiki/revised figures

* Angka sementara/preliminary figures

** Angka sangat sementara/very preliminary figures

Sumber/Source : BPS, berbagai sensus, survei dan sumber lain/*BPS-Statistics Indonesia, various census, survey, and other sources*

12.2 PDRB MENURUT PENGELUARAN GRDP BY EXPANDITURE

Tabel 12.2.1 **Produk Domestik Regional Bruto Atas Dasar Harga Berlaku Menurut Pengeluaran di Kabupaten Lombok Tengah (Miliar rupiah), 2018-2022**
Gross Regional Domestic Product at Current Market Prices by Expenditure in Lombok Tengah Regency (Billions rupiahs), 2018-2022

Komponen Pengeluaran/ Expenditure Component	2018
(1)	(2)
"Pengeluaran Konsumsi Rumah Tangga / Households Consumption Expenditure"	11 846,62
"Pengeluaran Konsumsi LNPR / NPISHs Consumption Expenditure"	198,91
"Pengeluaran Konsumsi Pemerintah / Government Consumption Expenditure"	2 282,89
"Pembentukan Modal Tetap Bruto / Gross Fixed Capital Formation"	7 341,65
"Perubahan Inventori / Changes in Inventories"	52,72
"Net Ekspor Barang dan Jasa / Net Export of Goods and Services"	-5 020,64
Produk Domestik Regional Bruto/Gross Domestic Regional Product	16 702,14

Lanjutan Tabel/*Continued Table* 12.2.1

Komponen Pengeluaran/ Expenditure Component	2019
(1)	(2)
"Pengeluaran Konsumsi Rumah Tangga / Households Consumption Expenditure"	12 505,64
"Pengeluaran Konsumsi LNPRT / NPISHs Consumption Expenditure"	211,15
"Pengeluaran Konsumsi Pemerintah / Government Consumption Expenditure"	2 348,13
"Pembentukan Modal Tetap Bruto / Gross Fixed Capital Formation"	8 135,04
"Perubahan Inventori / Changes in Inventories"	50,81
"Net Ekspor Barang dan Jasa/ Net Export of Goods and Services"	-5 403,48
Produk Domestik Regional Bruto/Gross Domestic Regional Product	17 847,30

Lanjutan Tabel/*Continued Table* 12.2.1

Komponen Pengeluaran/ <i>Expenditure Component</i>	2020
(1)	(2)
"Pengeluaran Konsumsi Rumah Tangga / <i>Households Consumption Expenditure</i> "	12 296,65
"Pengeluaran Konsumsi LNPRT / <i>NPISHs Consumption Expenditure</i> "	210,00
"Pengeluaran Konsumsi Pemerintah / <i>Government Consumption Expenditure</i> "	2 417,01
"Pembentukan Modal Tetap Bruto / <i>Gross Fixed Capital Formation</i> "	8 307,25
"Perubahan Inventori / <i>Changes in Inventories</i> "	51,39
"Net Ekspor Barang dan Jasa/ <i>Net Export of Goods and Services</i> "	-6 615,68
Produk Domestik Regional Bruto/<i>Gross Domestic Regional Product</i>	16 666,62

Lanjutan Tabel/*Continued Table* 12.2.1

Komponen Pengeluaran/ <i>Expenditure Component</i>	2021*
(1)	(2)
"Pengeluaran Konsumsi Rumah Tangga / <i>Households Consumption Expenditure</i> "	12 761,56
"Pengeluaran Konsumsi LNPRT / <i>NPISHs Consumption Expenditure</i> "	214,97
"Pengeluaran Konsumsi Pemerintah / <i>Government Consumption Expenditure</i> "	2 474,09
"Pembentukan Modal Tetap Bruto / <i>Gross Fixed Capital Formation</i> "	9 560,22
"Perubahan Inventori / <i>Changes in Inventories</i> "	22,40
"Net Ekspor Barang dan Jasa/ <i>Net Export of Goods and Services</i> "	-7 346,65
Produk Domestik Regional Bruto/<i>Gross Domestic Regional Product</i>	17 686,60

Lanjutan Tabel/Continued Table 12.2.1

Komponen Pengeluaran/ Expenditure Component	2022**
(1)	(2)
"Pengeluaran Konsumsi Rumah Tangga / Households Consumption Expenditure"	13 791,71
"Pengeluaran Konsumsi LNPRT / NPISHs Consumption Expenditure"	238,89
"Pengeluaran Konsumsi Pemerintah / Government Consumption Expenditure"	2 514,57
"Pembentukan Modal Tetap Bruto / Gross Fixed Capital Formation"	9 512,91
"Perubahan Inventori / Changes in Inventories"	24,15
"Net Ekspor Barang dan Jasa/ Net Export of Goods and Services"	-6 838,90
Produk Domestik Regional Bruto/Gross Domestic Regional Product	19 243,33

Catatan/Note : ' Angka diperbaiki/revised figures

* Angka sementara/preliminary figures

** Angka sangat sementara/very preliminary figures

Sumber/Source : BPS, berbagai sensus, survei dan sumber lain/BPS-Statistics Indonesia, various census, survey, and other sources

Tabel
Table 12.2.2

Produk Domestik Regional Bruto Atas Dasar Harga Konstan 2010 Menurut Pengeluaran di Kabupaten Lombok Tengah (Miliar rupiah), 2018-2022
Gross Regional Domestic Product at 2010 Constant Market Prices by Expenditure in Lombok Tengah Regency (Billions rupiahs), 2018-2022

Komponen Pengeluaran/ Expenditure Component	2018
(1)	(2)
"Pengeluaran Konsumsi Rumah Tangga / Households Consumption Expenditure"	8 121,92
"Pengeluaran Konsumsi LNPRT / NPISHs Consumption Expenditure"	139,65
"Pengeluaran Konsumsi Pemerintah / Government Consumption Expenditure"	1 405,03
"Pembentukan Modal Tetap Bruto / Gross Fixed Capital Formation"	4 647,31
"Perubahan Inventori / Changes in Inventories"	35,68
"Net Ekspor Barang dan Jasa / Net Export of Goods and Services"	-2 433,05
Produk Domestik Regional Bruto/Gross Domestic Regional Product	11 916,53

Lanjutan Tabel/Continued Table 12.2.2

Komponen Pengeluaran/ <i>Expenditure Component</i>	2019
(1)	(2)
"Pengeluaran Konsumsi Rumah Tangga /	
<i>Households Consumption Expenditure</i> "	8 344,99
"Pengeluaran Konsumsi LNPR /	
<i>NPISHs Consumption Expenditure</i> "	144,50
"Pengeluaran Konsumsi Pemerintah /	
<i>Government Consumption Expenditure</i> "	1 432,82
"Pembentukan Modal Tetap Bruto /	
<i>Gross Fixed Capital Formation</i> "	5 008,07
"Perubahan Inventori /	
<i>Changes in Inventories</i> "	33,49
"Net Ekspor Barang dan Jasa/	
<i>Net Export of Goods and Services</i> "	-2 565,35
Produk Domestik Regional Bruto/Gross Domestic Regional Product	12 398,52

Lanjutan Tabel/*Continued Table* 12.2.2

Komponen Pengeluaran/ <i>Expenditure Component</i>	2020
(1)	(2)
"Pengeluaran Konsumsi Rumah Tangga / <i>Households Consumption Expenditure</i> "	8 163,48
"Pengeluaran Konsumsi LNPRT / <i>NPISHs Consumption Expenditure</i> "	142,73
"Pengeluaran Konsumsi Pemerintah / <i>Government Consumption Expenditure</i> "	1 454,43
"Pembentukan Modal Tetap Bruto / <i>Gross Fixed Capital Formation</i> "	5 075,56
"Perubahan Inventori / <i>Changes in Inventories</i> "	33,10
"Net Ekspor Barang dan Jasa/ <i>Net Export of Goods and Services</i> "	-3 298,31
Produk Domestik Regional Bruto/<i>Gross Domestic Regional Product</i>	11 571,00

Lanjutan Tabel/Continued Table 12.2.2

Komponen Pengeluaran/ <i>Expenditure Component</i>	2021*
(1)	(2)
"Pengeluaran Konsumsi Rumah Tangga / <i>Households Consumption Expenditure</i> "	8 298,27
"Pengeluaran Konsumsi LNPRT / <i>NPISHs Consumption Expenditure</i> "	143,49
"Pengeluaran Konsumsi Pemerintah / <i>Government Consumption Expenditure</i> "	1 463,00
"Pembentukan Modal Tetap Bruto / <i>Gross Fixed Capital Formation</i> "	5 649,87
"Perubahan Inventori / <i>Changes in Inventories</i> "	14,12
"Net Ekspor Barang dan Jasa/ <i>Net Export of Goods and Services</i> "	-3 531,27
Produk Domestik Regional Bruto/<i>Gross Domestic Regional Product</i>	12 037,48

Lanjutan Tabel/*Continued Table* 12.2.2

Komponen Pengeluaran/ Expenditure Component	2022**
(1)	(2)
"Pengeluaran Konsumsi Rumah Tangga / Households Consumption Expenditure"	8 628,51
"Pengeluaran Konsumsi LNPR / NPISHs Consumption Expenditure"	151,97
"Pengeluaran Konsumsi Pemerintah / Government Consumption Expenditure"	1 450,30
"Pembentukan Modal Tetap Bruto / Gross Fixed Capital Formation"	5 351,64
"Perubahan Inventori / Changes in Inventories"	14,89
"Net Ekspor Barang dan Jasa/ Net Export of Goods and Services"	-3 132,91
Produk Domestik Regional Bruto/Gross Domestic Regional Product	12 464,40

Catatan/Note : [†] Angka diperbaiki/revised figures

* Angka sementara/preliminary figures

** Angka sangat sementara/very preliminary figures

Sumber/Source : BPS, berbagai sensus, survei dan sumber lain/BPS-Statistics Indonesia, various census, survey, and other sources

Tabel 12.2.3 **Distribusi Persentase Produk Domestik Regional Bruto Atas Dasar Harga Berlaku Menurut Pengeluaran di Kabupaten Lombok Tengah, 2018-2022**
Percentage Distribution of Gross Regional Domestic Product at Current Market Prices by Expenditure in Lombok Tengah Regency, 2018-2022

Komponen Pengeluaran/ Expenditure Component	2018
(1)	(2)
"Pengeluaran Konsumsi Rumah Tangga / Households Consumption Expenditure"	70,93
"Pengeluaran Konsumsi LNPRT / NPISHs Consumption Expenditure"	1,19
"Pengeluaran Konsumsi Pemerintah / Government Consumption Expenditure"	13,67
"Pembentukan Modal Tetap Bruto / Gross Fixed Capital Formation"	43,96
"Perubahan Inventori / Changes in Inventories"	0,32
"Net Ekspor Barang dan Jasa / Net Export of Goods and Services"	-30,06
Produk Domestik Regional Bruto/Gross Domestic Regional Product	100,00

Lanjutan Tabel/*Continued Table* 12.2.3

Komponen Pengeluaran/ Expenditure Component	2019
(1)	(2)
"Pengeluaran Konsumsi Rumah Tangga / Households Consumption Expenditure"	70,07
"Pengeluaran Konsumsi LNPRT / NPISHs Consumption Expenditure"	1,18
"Pengeluaran Konsumsi Pemerintah / Government Consumption Expenditure"	13,16
"Pembentukan Modal Tetap Bruto / Gross Fixed Capital Formation"	45,58
"Perubahan Inventori / Changes in Inventories"	0,28
"Net Ekspor Barang dan Jasa/ Net Export of Goods and Services"	-30,28
Produk Domestik Regional Bruto/Gross Domestic Regional Product	100,00

Lanjutan Tabel/Continued Table 12.2.3

Komponen Pengeluaran/ Expenditure Component	2020
(1)	(2)
"Pengeluaran Konsumsi Rumah Tangga / Households Consumption Expenditure"	73,78
"Pengeluaran Konsumsi LNPRT / NPISHs Consumption Expenditure"	1,26
"Pengeluaran Konsumsi Pemerintah / Government Consumption Expenditure"	14,50
"Pembentukan Modal Tetap Bruto / Gross Fixed Capital Formation"	49,84
"Perubahan Inventori / Changes in Inventories"	0,31
"Net Ekspor Barang dan Jasa/ Net Export of Goods and Services"	-39,69
Produk Domestik Regional Bruto/Gross Domestic Regional Product	100,00

Lanjutan Tabel/*Continued Table* 12.2.3

Komponen Pengeluaran/ <i>Expenditure Component</i>	2021*
(1)	(2)
"Pengeluaran Konsumsi Rumah Tangga / <i>Households Consumption Expenditure</i> "	72,15
"Pengeluaran Konsumsi LNPRT / <i>NPISHs Consumption Expenditure</i> "	1,22
"Pengeluaran Konsumsi Pemerintah / <i>Government Consumption Expenditure</i> "	13,99
"Pembentukan Modal Tetap Bruto / <i>Gross Fixed Capital Formation</i> "	54,05
"Perubahan Inventori / <i>Changes in Inventories</i> "	0,13
"Net Ekspor Barang dan Jasa/ <i>Net Export of Goods and Services</i> "	-41,54
Produk Domestik Regional Bruto/<i>Gross Domestic Regional Product</i>	100,00

Catatan/Note : [†] Angka diperbaiki/revised figures

* Angka sementara/preliminary figures

** Angka sangat sementara/very preliminary figures

Sumber/Source : BPS, berbagai sensus, survei dan sumber lain/*BPS-Statistics Indonesia, various census, survey, and other sources*

Lanjutan Tabel/*Continued Table* 12.2.3

Komponen Pengeluaran/ Expenditure Component	2022**
(1)	(2)
"Pengeluaran Konsumsi Rumah Tangga / Households Consumption Expenditure"	71,67
"Pengeluaran Konsumsi LNPR / NPISHs Consumption Expenditure"	1,24
"Pengeluaran Konsumsi Pemerintah / Government Consumption Expenditure"	13,07
"Pembentukan Modal Tetap Bruto / Gross Fixed Capital Formation"	49,43
"Perubahan Inventori / Changes in Inventories"	0,13
"Net Ekspor Barang dan Jasa/ Net Export of Goods and Services"	-35,54
Produk Domestik Regional Bruto/Gross Domestic Regional Product	100,00

Tabel
Table 12.2.4

**Laju Pertumbuhan Produk Domestik Regional Bruto
Atas Dasar Harga Konstan 2010 Menurut Pengeluaran di
Kabupaten Lombok Tengah (persen), 2018-2022
Growth Rate of Gross Regional Domestic Product at 2010
Constant Market Prices by Expenditure in Lombok Tengah
Regency (percent), 2018-2022**

Komponen Pengeluaran/ Expenditure Component	2018
(1)	(2)
"Pengeluaran Konsumsi Rumah Tangga / Households Consumption Expenditure"	2,17
"Pengeluaran Konsumsi LNPR / NPISHs Consumption Expenditure"	10,04
"Pengeluaran Konsumsi Pemerintah / Government Consumption Expenditure"	1,24
"Pembentukan Modal Tetap Bruto / Gross Fixed Capital Formation"	4,53
"Perubahan Inventori / Changes in Inventories"	-
"Net Ekspor Barang dan Jasa/ Net Export of Goods and Services"	-
Produk Domestik Regional Bruto/Gross Domestic Regional Product	3,14

Lanjutan Tabel/Continued Table 12.2.4

Komponen Pengeluaran/ Expenditure Component	2019
(1)	(2)
"Pengeluaran Konsumsi Rumah Tangga / Households Consumption Expenditure"	2,75
"Pengeluaran Konsumsi LNPRT / NPISHs Consumption Expenditure"	3,48
"Pengeluaran Konsumsi Pemerintah / Government Consumption Expenditure"	1,98
"Pembentukan Modal Tetap Bruto / Gross Fixed Capital Formation"	7,76
"Perubahan Inventori / Changes in Inventories"	-
"Net Ekspor Barang dan Jasa/ Net Export of Goods and Services"	-
Produk Domestik Regional Bruto/Gross Domestic Regional Product	4,04

Lanjutan Tabel/Continued Table 12.2.4

Komponen Pengeluaran/ <i>Expenditure Component</i>	2020
(1)	(2)
"Pengeluaran Konsumsi Rumah Tangga / <i>Households Consumption Expenditure</i> "	-2,18
"Pengeluaran Konsumsi LNPRT / <i>NPISHs Consumption Expenditure</i> "	-1,23
"Pengeluaran Konsumsi Pemerintah / <i>Government Consumption Expenditure</i> "	1,51
"Pembentukan Modal Tetap Bruto / <i>Gross Fixed Capital Formation</i> "	1,35
"Perubahan Inventori / <i>Changes in Inventories</i> "	-
"Net Ekspor Barang dan Jasa/ <i>Net Export of Goods and Services</i> "	-
Produk Domestik Regional Bruto/<i>Gross Domestic Regional Product</i>	-6,67

Lanjutan Tabel/Continued Table 12.2.4

Komponen Pengeluaran/ <i>Expenditure Component</i>	2021*
(1)	(2)
"Pengeluaran Konsumsi Rumah Tangga / <i>Households Consumption Expenditure</i> "	1,65
"Pengeluaran Konsumsi LNPRT / <i>NPISHs Consumption Expenditure</i> "	0,53
"Pengeluaran Konsumsi Pemerintah / <i>Government Consumption Expenditure</i> "	0,59
"Pembentukan Modal Tetap Bruto / <i>Gross Fixed Capital Formation</i> "	11,32
"Perubahan Inventori / <i>Changes in Inventories</i> "	-
"Net Ekspor Barang dan Jasa/ <i>Net Export of Goods and Services</i> "	-
Produk Domestik Regional Bruto/<i>Gross Domestic Regional Product</i>	4,03

Lanjutan Tabel/Continued Table 12.2.4

Komponen Pengeluaran/ <i>Expenditure Component</i>	2022**
(1)	(2)
"Pengeluaran Konsumsi Rumah Tangga / <i>Households Consumption Expenditure</i> "	3,98
"Pengeluaran Konsumsi LNPRT / <i>NPISHs Consumption Expenditure</i> "	5,91
"Pengeluaran Konsumsi Pemerintah / <i>Government Consumption Expenditure</i> "	-0,87
"Pembentukan Modal Tetap Bruto / <i>Gross Fixed Capital Formation</i> "	-5,28
"Perubahan Inventori / <i>Changes in Inventories</i> "	-
"Net Ekspor Barang dan Jasa/ <i>Net Export of Goods and Services</i> "	-
Produk Domestik Regional Bruto/<i>Gross Domestic Regional Product</i>	3,55

Catatan/Note : [†] Angka diperbaiki/revised figures

* Angka sementara/preliminary figures

** Angka sangat sementara/very preliminary figures

Sumber/Source : BPS, berbagai sensus, survei dan sumber lain/BPS-Statistics Indonesia, various census, survey, and other sources

<https://lomboktengahkab.bps.go.id>

PERBANDINGAN ANTAR KABUPATEN

REGENCY/MUNICIPAL COMPARISON



3 Kabupaten
Jumlah Penduduk
Terbesar

Lombok Timur

1.366,43

Lombok Tengah

1.067,68

Lombok Barat

744,31

Lombok Utara

23,33%

Kab Bima

14,10%

Sumbawa Barat

14,02%

3 Kabupaten
Persentase
Penduduk Miskin
Terbesar



<https://lomboktengahkab.bps.go.id>

PENJELASAN TEKNIS

1. Sumber utama data kependudukan adalah sensus penduduk yang dilaksanakan setiap sepuluh tahun sekali. Sensus penduduk telah dilaksanakan sebanyak enam kali sejak Indonesia merdeka, yaitu tahun 1961, 1971, 1980, 1990, 2000, dan 2010. Di dalam sensus penduduk, pencacahan dilakukan terhadap seluruh penduduk yang berdomisili di wilayah teritorial Indonesia termasuk warga negara asing kecuali anggota korps diplomatik negara sahabat beserta keluarganya. Metode pengumpulan data dalam sensus dilakukan dengan wawancara antara petugas sensus dengan responden dan juga melalui e-census. Pencatatan penduduk menggunakan konsep usual residence, yaitu konsep di mana penduduk biasa bertempat tinggal. Bagi penduduk yang bertempat tinggal tetap dicacah di mana mereka biasa tinggal, sedangkan untuk penduduk yang tidak bertempat tinggal tetap dicacah di tempat di mana mereka ditemukan petugas sensus pada malam 'Hari Sensus'. Termasuk penduduk yang tidak bertempat tinggal tetap adalah tuna wisma, awak kapal berbendera Indonesia, penghuni perahu/rumah apung, masyarakat terpencil/terasing, dan pengungsi. Bagi mereka

TECHNICAL NOTES

1. *The main source of demographic data is population census, which is conducted every ten years. Population Census has been conducted six times since Indonesia's independence: 1961, 1971, 1980, 1990, 2000, and 2010. The population census enumerates all residents who domicile in the entire territory of Indonesia including foreign citizens except the diplomatic corps members and their families. The method of data collection in a population census involves interviewing respondents and conducting e-census. Enumeration of the population uses the concept of "usual residence", which is the concept of "places where people usually live". De jure was applied to the permanent residents, while de facto was applied to non-permanent residents. The permanent residents were enumerated in place where they normally live, the non-permanent residents were enumerated where they were found by the enumerators, on the night of 'Census Date'. The non permanent residents include homeless people, ship crew, boat people, remote area community, and internally displaced persons. Those who had permanent residence and had been travelling away from their home for six months or more were not enumerated in their permanent place, but in the place where they*

yang mempunyai tempat tinggal tetap dan sedang bepergian ke luar wilayah lebih dari enam bulan, tidak dicacah di tempat tinggalnya, tetapi dicacah di tempat tujuannya. Untuk tahun yang tidak dilaksanakan sensus penduduk, data kependudukan diperoleh dari hasil proyeksi penduduk. Proyeksi penduduk merupakan suatu perhitungan ilmiah yang didasarkan pada asumsi dari komponen-komponen perubahan penduduk, yaitu kelahiran, kematian, dan migrasi. Proyeksi penduduk Indonesia 2010–2035 menggunakan data dasar penduduk hasil SP2010.

2. Penduduk miskin adalah penduduk yang memiliki rata-rata pengeluaran per kapita per bulan di bawah Garis Kemiskinan.
3. Garis Kemiskinan Makanan (GKM) merupakan nilai pengeluaran kebutuhan minimum makanan yang disetarakan dengan 2.100 kkalori per kapita per hari. Garis Kemiskinan Non-Makanan (GKNM) adalah kebutuhan minimum untuk perumahan, sandang, pendidikan, kesehatan, dan kebutuhan dasar lainnya.

were during the census. For the periods where the population census is not conducted, population projection is done to estimate population during those years. The population projection is an estimate based on the demographic components, such as birth, death, and migration. Indonesia's 2010–2035 population projection used the 2010 Population Census as the base population.

2. *A person whose expenditure per capita per month is below the poverty line is considered to be poor.*
3. *The Food Poverty Line refers to the daily minimum requirement of 2,100 kcal per capita per day. The Non-Food Poverty Line refers to the minimum requirement for household necessities for clothing, education, health, and other basic individual needs.*

ULASAN

Provinsi Nusa Tenggara Barat terdiri dari 10 Kota/Kabupaten. Kabupaten Lombok Barat Lombok Timur Lombok Tengah Lombok Utara dan Kota Mataram terletak di Pulau Lombok. Sedangkan Kabupaten Sumbawa Bima Dompu Lombok Tengah dan Kota Bima terletak di Pulau Sumbawa.

Berdasarkan jumlah penduduk Kabupaten Lombok Tengah merupakan kabupaten dengan jumlah penduduk terbanyak kedua setelah Kabupaten Lombok Timur yakni sebanyak 1.067.682 jiwa.

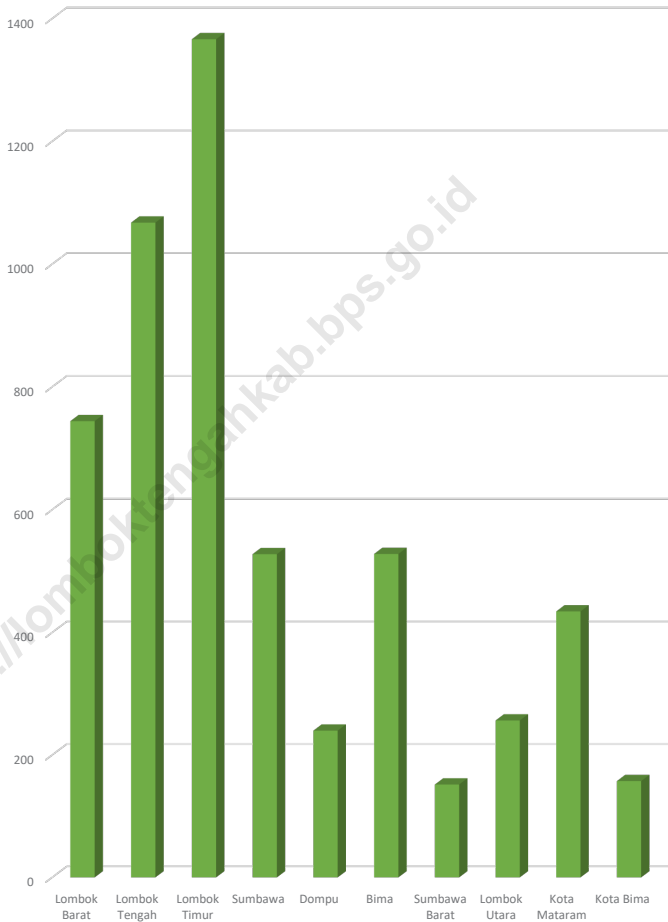
DESCRIPTION

Nusa Tenggara Barat Province consists of 10 municipality/regency. Lombok Barat Regency Lombok Timur Regency Lombok Tengah Regency Lombok Utara Regency and Mataram City located in Lombok Island. Meanwhile Sumbawa Regency Bima Regency Dompu Regency Lombok Tengah Regency and Bima City located in Sumbawa island.

Based on the total population Lombok Tengah Regency is the second largest population after Lombok Timur regency. Lombok Tengah Regency population is 1,067,682 peoples.

<https://lomboktengahkab.go.id>

<https://lomboktengahkab.bps.go.id>

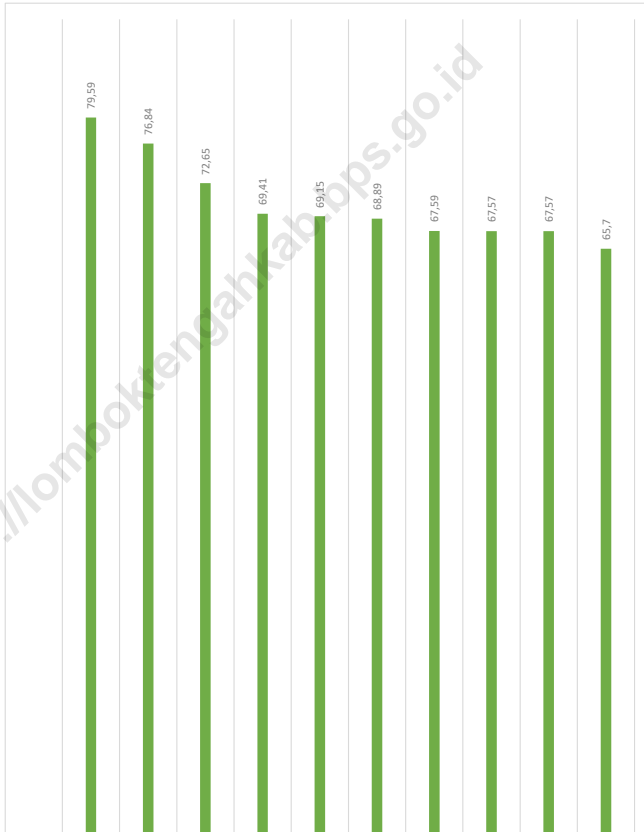
Gambar
Figures 13.1**Komposisi Penduduk Provinsi Nusa Tenggara Barat
Menurut Kabupaten/Kota, 2022**
*Population Of Nusa Tenggara Barat Province by Regency/
Municipality in ,2022*

Sumber/Source : BPS, berbagai sensus, survei dan sumber lain/BPS-Statistics Indonesia, various census, survey, and other sources

<https://lomboktengahkab.bps.go.id>

Gambar 13.2
Figures

**Indeks Pembangunan Manusia Menurut Kabupaten/
Kota di Provinsi Nusa Tenggara Barat, 2022**
*Human Development Index by Regency/Municipality in
Nusa Tenggara Barat Province, 2022*



Sumber/Source : BPS, berbagai sensus, survei dan sumber lain/BPS-Statistics Indonesia, various census, survey, and other sources

<https://lomboktengahkab.bps.go.id>

Tabel
Table 13.1

Penduduk, Laju Pertumbuhan Penduduk, Distribusi Persentase Penduduk, Rasio Jenis Kelamin Penduduk Menurut Kabupaten/Kota di Provinsi Nusa Tenggara Barat
Population, Population Growth Rate, Percentage Distribution of Population, and Population Sex Ratio by Regency/Municipality in Nusa Tenggara Barat Province

Kabupaten/Kota Regency/Municipality	Penduduk (ribu jiwa) Population		Laju Pertumbuhan Penduduk per Tahun/ Annual Population Growth Rate (%) *	
	2020	2022	2010-2020	2020-2022
(1)	(2)	(3)	(4)	(5)
Lombok Barat	721,48	744,31	1,80	1,80
Lombok Tengah	1 034,86	1 067,68	1,80	1,80
Lombok Timur	1 325,24	1 366,43	1,77	1,76
Sumbawa	509,75	527,61	1,99	1,99
Dompu	236,67	239,78	0,75	0,75
Bima	514,11	527,95	1,53	1,53
Sumbawa Barat	145,80	151,78	2,33	2,32
Lombok Utara	247,40	256,44	2,08	2,07
Kota Mataram	429,65	434,33	0,63	0,62
Kota Bima	155,14	157,36	0,82	0,82
Nusa Tenggara Barat	5 320,09	5 473,67	1,63	1,64

Catatan/Note: -

Sumber/Source: BPS, Sensus Penduduk/BPS-Statistics Indonesia, census

Kabupaten/Kota Regency/Municipality	Persentase Penduduk Percentage of Total Population		Rasio Jenis Kelamin Penduduk Population Sex Ratio	
	2020	2022	2020	2022
(1)	(6)	(7)	(8)	(9)
Lombok Barat	13,56	13,60	100,48	101,15
Lombok Tengah	19,45	19,51	98,82	99,46
Lombok Timur	24,91	24,96	99,07	99,72
Sumbawa	9,58	9,64	99,61	100,26
Dompu	4,45	4,38	101,16	101,83
Bima	9,66	9,65	101,29	101,96
Sumbawa Barat	2,74	2,77	102,19	102,86
Lombok Utara	4,65	4,68	100,76	101,43
Kota Mataram	8,08	7,93	99,02	99,66
Kota Bima	2,92	2,87	98,56	99,21
Nusa Tenggara Barat	100,00	100,00	99,71	100,37

Tabel
Table 13.2**Laju Pertumbuhan Produk Domestik Regional Bruto Atas Dasar Harga Konstan 2010 Menurut Kabupaten/Kota di Provinsi Nusa Tenggara Barat (persen), 2017–20201**
Rate of Growth of Gross Regional Domestic Products at Constant 2010 Prices by Regency/Municipality in Nusa Tenggara Barat Province (percent), 2017–20201

Kabupaten/Kota Regency/Municipality	2017	2018	2019	2020*	2022**
(1)	(2)	(3)	(4)	(5)	(6)
Lombok Barat	6,54	0,57	3,84	-7,03	3,40
Lombok Tengah	6,43	3,14	4,04	-6,67	4,03
Lombok Timur	6,25	3,40	4,70	-3,12	3,12
Sumbawa	6,86	4,16	4,86	-4,18	1,87
Dompu	6,75	4,38	4,46	-3,21	1,68
Bima	6,27	4,04	4,26	-3,53	1,79
Sumbawa Barat	-19,41	-34,57	-1,15	28,79	-0,33
Lombok Utara	6,14	-0,87	5,86	-7,46	1,38
Kota Mataram	8,07	4,95	5,58	-5,52	3,27
Kota Bima	6,65	4,70	5,15	-4,95	2,08
Nusa Tenggara Barat	0,09	-4,50	3,90	-0,62	2,30

Catatan/Note: -

Sumber/Source: BPS, berbagai sensus, survei dan sumber lain/BPS-Statistics Indonesia, various census, survey, and other sources

Tabel
Table 13.3

**Jumlah Penduduk Miskin Menurut Kabupaten/Kota di
Provinsi Nusa Tenggara Barat (ribu), 2018–2022**
**Number of Poor Population by Regency/Municipality in
Nusa Tenggara Barat Province (thousand), 2018–2022**

Kabupaten/Kota Regency/Municipality	2017	2018	2019	2020	2022
(1)	(2)	(3)	(4)	(5)	(6)
Lombok Barat	103,77	105,04	100,25	105,24	99,01
Lombok Tengah	130,00	128,82	128,10	131,94	128,00
Lombok Timur	196,87	193,56	183,84	190,84	189,64
Sumbawa	63,77	63,49	62,88	66	64,73
Dompu	30,74	30,81	30,97	33,26	33,27
Bima	71,65	71,95	71,32	75,49	74,46
Sumbawa Barat	20,36	20,45	20,20	21,51	21,28
Lombok Utara	62,86	63,84	59,86	61,7	59,82
Kota Mataram	42,60	43,19	41,80	44,45	45,30
Kota Bima	14,84	14,80	14,66	16,22	16,44
Nusa Tenggara Barat	737,46	735,96	713,89	746,66	731,94

Catatan/Note: ...

Sumber/Source: BPS /BPS-Statistics Indonesia

Tabel
Table 13.4

**Indeks Pembangunan Manusia Menurut Kabupaten/Kota
di Provinsi Nusa Tenggara Barat, 2018–2022**
*Human Development Index by Regency/Municipality in
Nusa Tenggara Barat Province, 2018–2022*

Kabupaten/Kota Regency/Municipality	2018	2019	2020	2021	2022
(1)	(2)	(3)	(4)	(5)	(6)
Lombok Barat	67.18	68.03	68.20	68,61	69,41
Lombok Tengah	65.36	66.36	66.43	66,72	67,57
Lombok Timur	65.35	66.23	66.30	66,66	67,59
Sumbawa	66.77	67.60	67.61	68,01	68,89
Dompu	66.97	67.83	67.84	68,45	69,15
Bima	65.62	66.37	66.30	66,66	67,57
Sumbawa Barat	70.71	71.52	71.63	71,85	72,65
Lombok Utara	63.83	64.49	64.42	64,77	65,70
Kota Mataram	78.43	79.10	78.91	79,14	79,59
Kota Bima	75.04	75.80	75.81	76,11	76,84
Nusa Tenggara Barat	67.30	68.14	68.25	68,55	69,46

Catatan/Note: ...

Sumber/Source: BPS /BPS-Statistics Indonesia

<https://lomboktengahkab.bps.go.id>

ST2023
SENSUS PERTANIAN

BerAKHLAK
Berorientasi Pelayanan Akuntabel Kompeten
Harmonis Loyal Adaptif Kolaboratif

DATA

MENCERDASKAN BANGSA
— *Enlighten The Nation* —



**BADAN PUSAT STATISTIK
KABUPATEN LOMBOK TENGAH**
Jl. Kalimantan No. 2 Praya, Telp (0370) 654681,
Faks (0370) 654900,
Mailbox : bps5202@bps.go.id

