

Katalog/Catalog: 1102001.5108

# KABUPATEN BULELENG DALAM ANGKA

*BULELENG REGENCY  
IN FIGURES*

# 2023



**BADAN PUSAT STATISTIK  
KABUPATEN BULELENG**

*BPS-Statistics of Buleleng Regency*



# KABUPATEN BULELENG DALAM ANGKA

*BULELENG REGENCY  
IN FIGURES*

# 2023



**BADAN PUSAT STATISTIK  
KABUPATEN BULELENG**  
*BPS-Statistics of Buleleng Regency*

**KABUPATEN BULELENG DALAM ANGKA**  
***Buleleng Regency in Figures***  
**2023**

ISSN: 0215-5389

No. Publikasi/*Publication Number*: 51080.2302

Katalog/*Catalog*: 1102001.5108

Ukuran Buku/*Book Size*: 14,8 cm x 21 cm

Jumlah Halaman/*Number Of Pages*: xl + 268 halaman/*pages*

Naskah/*Manuscript*:

BPS Kabupaten Buleleng

*BPS-Statistics of Buleleng Regency*

Penyuting/*Editor*:

BPS Kabupaten Buleleng

*BPS-Statistics of Buleleng Regency*

Gambar Kover oleh/*Cover Designed by*:

BPS Kabupaten Buleleng

*BPS-Statistics of Buleleng Regency*

Ilustrasi Kover/*Cover Illustration*:

Patung Singa Ambara Raja & Objek Wisata Buleleng

*Singa Ambara Raja Statue & Buleleng Tourism Places*

Diterbitkan oleh/*Published by*:

©BPS Kabupaten Buleleng

©*BPS-Statistics of Buleleng Regency*

Dicetak oleh/*Printed by*:

Percetakan "Teleng Indah", Singaraja - Bali

*"Teleng Indah" Printing, Singaraja - Bali*

Dilarang mengumumkan, mendistribusikan, mengomunikasikan, dan/atau menggandakan sebagian atau seluruh isi buku ini untuk tujuan komersil tanpa izin tertulis dari Badan Pusat Statistik.

*Prohibited to announce, distribute, communicate, and/or copy part or all of this book for commercial purpose without permission from BPS-Statistics Indonesia.*



## **TIM PENYUSUN/ TEAM MEMBERS**

### **Pengarah/Director**

Made Bimbo Abdi Suardika, SE., MAP.

### **Penanggung Jawab/Persons in Charge**

Made Bimbo Abdi Suardika, SE., MAP.

### **Penyunting/Editors**

Alit Mahendra, SST.  
Nyoman Pasek Susena, SE.

### **Pengolah Data dan Penulis Naskah/Data Processing And Authors**

Andhika Dimas Prakoso, S.Tr.Stat.  
Ni Luh Putu Yayang Septia Ningsih, S.Tr.Stat.

### **Penata Letak/Layout Designers**

Andhika Dimas Prakoso, S.Tr.Stat.  
Ni Luh Putu Yayang Septia Ningsih, S.Tr.Stat.



## KONTRIBUTOR DATA/ DATA CONTRIBUTOR

1. Kementerian Dalam Negeri/ *Ministry of Home Affairs*
2. Kementerian Pendidikan dan Kebudayaan/ *Ministry of Educations and Culture*
3. Kementerian Agama, EMIS/ *Ministry of Religious Affairs, EMIS*
4. Balai Besar Meteorologi, Klimatologi dan Geofisika Wilayah III Denpasar/ *Meteorological, Climatological and Geophysical Office – Region III of Denpasar*
5. Badan Pusat Statistik/ *BPS-Statistics Indonesia*
6. BPS Provinsi Bali/ *BPS-Statistics of Bali Province*
7. BPS Kabupaten Buleleng/ *BPS-Statistics of Buleleng Regency*
8. Komando Distrik Militer 1609/Buleleng/ *1609/Buleleng Military District Commander*
9. POLRES Buleleng/ *Buleleng Police Resort*
10. Badan Pertanahan Nasional Kabupaten Buleleng/ *Regional Office of National Land Board of Buleleng Regency*
11. Pengadilan Negeri Singaraja/ *Singaraja District Court*
12. Kejaksaan Negeri Singaraja/ *Singaraja State Prosecutor*
13. Kantor Pelayanan Pajak Pratama Singaraja/ *Singaraja Primary Tax Service Office*
14. Lembaga Perasyarakatan Kelas IIIB Singaraja/ *Singaraja Class IIIB Correctional Institution*
15. Sekretariat DPRD Kabupaten Buleleng/ *Representative Secretariat of Buleleng Regency*
16. Bagian Perekonomian dan Pembangunan Sekretariat Daerah Kabupaten Buleleng/ *Part Of Economics & Development of Regional Secretary of Buleleng Regency*
17. Badan Kepegawaian Daerah dan Pengembangan Sumber Daya Manusia Kabupaten Buleleng/ *Regional Employment Board of Buleleng Regency*
18. Badan Pengelolaan Keuangan dan Pendapatan Daerah Kabupaten Buleleng/ *Regional Finance Agency of Buleleng Regency*
19. Badan Kesatuan Bangsa dan Politik Kabupaten Buleleng/ *National and Political Unity Agency of Buleleng Regency*
20. Satuan Polisi Pamong Praja Kabupaten Buleleng/ *Civil Service Police Unit of Buleleng Regency*
21. Dinas Kesehatan Kabupaten Buleleng / *Health Department Office of Buleleng Regency*
22. Dinas Kependudukan dan Pencatatan Sipil Kabupaten Buleleng/ *Demography and Vital Statistics Office of Buleleng Regency*
23. Dinas Pertanian Kabupaten Buleleng/ *Agriculture Service Office of Buleleng Regency*
24. Dinas Ketahanan Pangan dan Perikanan Kabupaten Buleleng/ *Food and Fisheries Security Service Office of Buleleng Regency*
25. Dinas Perdagangan, Perindustrian dan Koperasi, UKM Kabupaten Buleleng/ *Trading, Industry and Cooperatives, Small and Medium Enterprises Office of Buleleng Regency*

26. Dinas Pariwisata Kabupaten Buleleng/ *Tourism Department of Buleleng Regency*
27. Dinas Kebudayaan Kabupaten Buleleng/ *Culture Office of Buleleng Regency*
28. Dinas Pekerjaan Umum dan Penataan Ruang Kabupaten Buleleng/  
*Buleleng Regency Public Works and Spatial Planning Office*
29. Dinas Perhubungan Kabupaten Buleleng/  
*Transportation Department of Buleleng Regency*
30. Dinas Komunikasi, Informatika dan Persandian Kabupaten Buleleng/  
*Communication, Informatics and Encoding Office of Buleleng Regency*
31. Dinas Penanaman Modal dan Pelayanan Terpadu Satu Pintu  
Kabupaten Buleleng/ *Investment and One Stop Service Office of Buleleng Regency*
32. Dinas Lingkungan Hidup Kabupaten Buleleng/  
*Environmental Services Office of Buleleng Regency*
33. Dinas Tenaga Kerja Kabupaten Buleleng/ *Labor Office of Buleleng Regency*
34. Dinas Sosial Kerja Kabupaten Buleleng/ *Work Social Service of Buleleng Regency*
35. Dinas Pengendalian Penduduk, Keluarga Berencana Pemberdayaan Perempuan  
dan Perlindungan Anak Kabupaten Buleleng/  
*Population Control, Family Planning, Women's Empowerment  
and Child Protection Office of Buleleng Regency*
36. Dinas Pemadam Kebakaran Kabupaten Buleleng/ *Fire Department of Buleleng Regency*
37. PT. PLN (PERSERO) Distribusi Bali A.J. Bali Utara/ *North Bali State Electricity Company*
38. Kantor Pos Singaraja/ *Singaraja POS Office*
39. PT. Telkom Indonesia, Singaraja/ *PT. Telkom Indonesia, Singaraja Branch*
40. PDAM Buleleng/ *PDAM of Buleleng Regency*
41. Universitas Pendidikan Ganesha (UNDIKSHA)/  
*Ganesha University of Education (UNDIKSHA)*
42. Sekolah Tinggi Agama Hindu Negeri (STAH.N) Mpu Kuturan Singaraja/  
*Mpu Kuturan Singaraja State Hindu Religious College (STAH.N)*
43. Universitas Panji Sakti (UNIPAS)/ *Panji Sakti University (UNIPAS)*
44. Sekolah Tinggi Keguruan dan Ilmu Pendidikan Agama Hindu (STKIP-AH)/  
*Hindu Religious Education and Teacher Training College (STKIP-AH)*
45. Sekolah Tinggi Ilmu Ekonomi Satya Dharma (STIE) Singaraja/  
*Satya Dharma (STIE) Singaraja Institute of Economic Science*
46. Sekolah Tinggi Ilmu Kesehatan (STIKES) Buleleng/  
*Buleleng Institute of Health Science (STIKES)*
47. RSUD Kabupaten Buleleng/ *Regional Public Hospital of Buleleng Regency*
48. Rumah Sakit TNI AD Wirasatya Singaraja/ *TNI AD Wirasatya Singaraja Hospital*
49. RSU Kertha Usada/ *Kertha Usada General Hospital*
50. RSU Parama Sidhi/ *Parama Sidhi General Hospital*
51. RSU Karya Dharma Husada-BROS/ *Karya Dharma Husada-BROS General Hospital*
52. RSU Shanti Graha/ *Shanti Graha General Hospital*
53. RSU Balimed Buleleng/ *Balimed General Hospital*







**KEPALA BPS KABUPATEN BULELENG  
CHIEF STATISTICIAN OF BULELENG REGENCY**



**Made Bimbo Abdi Suardika, SE., MAP.**





## KATA PENGANTAR

“KABUPATEN BULELENG DALAM ANGKA 2023” adalah lanjutan dari publikasi sejenis tahun sebelumnya, diterbitkan oleh Badan Pusat Statistik Kabupaten Buleleng.

Publikasi ini menyajikan berbagai macam data dari berbagai bidang kegiatan dengan ulasan sederhana, dimaksudkan agar dapat memberikan gambaran mengenai keadaan geografi dan berbagai karakteristik sosial ekonomi penduduk Kabupaten Buleleng secara komprehensif. Walaupun telah disampaikan dengan sebaik-baiknya disadari masih ada kekurangan dan kesalahan yang mungkin terjadi, untuk itu saran dari para pengguna data sangat diharapkan.

Kepada Pemerintah Kabupaten Buleleng serta pihak lain yang telah memberikan perhatian dan bantuannya disampaikan penghargaan dan terima kasih sebesar-besarnya.

Singaraja, Februari 2023  
Kepala BPS  
Kabupaten Buleleng

**Made Bimbo Abdi Suardika, SE., MAP.**



## **PREFACE**

*“BULELENG REGENCY IN FIGURES 2023” is continuation from publicizing of a kind the previous year, is published by Statistics Office of Buleleng Regency.*

*This publication present assorted of data from various activity area by descriptive modestly intended in order to give picture hit circumstance geography and various social characteristic of Buleleng Regency resident economics by comprehensive.*

*Appreciation and be grateful to government of Buleleng Regency and also the other party given its aid and attention submitted.*

*Singaraja, February 2023  
Chief Statistician of  
Buleleng Regency*

**Made Bimbo Abdi Suardika, SE., MAP.**

## DAFTAR ISI / CONTENTS

	Halaman <i>Page</i>
Kata Pengantar/ <i>Preface</i> .....	xi
Daftar Isi/ <i>Contents</i> .....	xiii
Daftar Tabel/ <i>List of Tables</i> .....	xv
Daftar Gambar/ <i>List of Figures</i> .....	xxxi
Daftar Singkatan/ <i>List of Abbreviations</i> .....	xxxv
1. Geografi dan Iklim/ <i>Geography and Climate</i> .....	1
2. Pemerintahan/ <i>Government</i> .....	15
3. Penduduk dan Ketenagakerjaan/ <i>Population and Employment</i> .....	33
4. Sosial dan Kesejahteraan Rakyat/ <i>Social and Welfare</i> .....	49
5. Pertanian, Kehutanan, Peternakan, dan Perikanan/ <i>Agriculture, Forestry, Livestock, and Fishery</i> .....	105
6. Industri dan Energi/ <i>Industry and Energy</i> .....	165
7. Pariwisata/ <i>Tourism</i> .....	175
8. Transportasi dan Komunikasi/ <i>Transportation and Communication</i> .....	185
9. Perbankan, Koperasi, dan Harga-harga/ <i>Banking, Cooperative, dan Prices</i> .....	201
10. Pengeluaran Penduduk/ <i>Population Expenditure</i> .....	221
11. Perdagangan/ <i>Trade</i> .....	231
12. Produk Domestik Regional Bruto/ <i>Gross Regional Domestic Product</i> .....	241
13. Perbandingan Antar Kabupaten/Kota/ <i>Regency/Municipal Comparison</i> .....	257





## DAFTAR TABEL/LIST OF TABLES

Halaman  
Page

<b>1.</b>	<b>GEOGRAFI DAN IKLIM/ GEOGRAPHY AND CLIMATE</b>	
<b>1.1</b>	<b>KEADAAN GEOGRAFI/ GEOGRAPHY CONDITION</b>	
1.1.1	Luas Daerah dan Jumlah Pulau Menurut Kecamatan di Kabupaten Buleleng, 2022 <i>Total Area and Number of Islands by Subdistrict in Buleleng Regency, 2022</i> .....	7
1.1.2	Tinggi Wilayah dan Jarak ke Ibukota Kabupaten Buleleng Menurut Kecamatan di Kabupaten Buleleng, 2022 <i>Altitude and Distance to the Capital of Buleleng Regency by Subdistrict in Buleleng Regency, 2022</i> .....	9
1.1.3	Panjang Pantai, Dan Luas Wilayah Menurut Ketinggian Dari Permukaan Air Laut Per Kecamatan, 2022 <i>The Long of Beach and Total Area Above Sea Level by Subdistrict, 2022</i> .....	10
1.1.4	Luas Wilayah Menurut Kemiringan Tanah Di Kabupaten Buleleng (Ha), 2022 <i>Wide Area by Land Dispatchment of Buleleng Regency (ha), 2022</i> .....	11
<b>1.2</b>	<b>KEADAAN IKLIM/ CLIMATE CONDITION</b>	
1.2.1	Keadaan Meteorologi Dan Geofisika Kabupaten Buleleng, 2018-2022 <i>Meteorological and Geophysical Condition of Buleleng Regency, 2018-2022</i> .....	12
1.2.2	Rata-Rata Keadaan Meteorologi Dan Geofisika Menurut Stasiun, 2022 <i>Values of Meteorological and Geophysical Condition by Station, 2022</i> ....	13
<b>2.</b>	<b>PEMERINTAHAN/ GOVERNMENT</b>	
<b>2.1</b>	<b>WILAYAH ADMINISTRATIF/ ADMINISTRATIVE AREA</b>	
2.1.1	Jumlah Desa <sup>1</sup> /Kelurahan Menurut Kecamatan di Kabupaten Buleleng, 2018–2022 <i>Number of Villages<sup>1</sup>/Kelurahan by Subdistrict in Buleleng Regency, 2018–2022</i> .....	21

<b>2.2</b>	<b>DEWAN PERWAKILAN RAKYAT DAERAH</b>	
	<b>REGIONAL HOUSE OF REPRESENTATIVE</b>	
2.2.1	Jumlah Anggota Dewan Perwakilan Rakyat Daerah Menurut Partai Politik dan Jenis Kelamin di Kabupaten Buleleng, 2022 <i>Number of Regional House of Representatives's Members by Political Parties and Sex in Buleleng Regency 2022</i> .....	22
<b>2.3</b>	<b>SUMBER DAYA MANUSIA</b>	
	<b>HUMAN RESOURCES</b>	
2.3.1	Jumlah Pegawai Negeri Sipil Menurut Jabatan dan Jenis Kelamin di Kabupaten Buleleng, Desember 2021 dan Desember 2022 <i>Number of Civil Servants by Occupation and Sex in Buleleng Regency, December 2021 dan December 2022</i> .....	23
2.3.2	Jumlah Pegawai Negeri Sipil Menurut Tingkat Pendidikan dan Jenis Kelamin di Kabupaten Buleleng, Desember 2021 dan Desember 2022 <i>Number of Civil Servants by Educational Level and Sex in Buleleng Regency, December 2021 and December 2022</i> .....	25
2.3.3	Jumlah Pegawai Negeri Sipil Menurut Tingkat Kepangkatan dan Jenis Kelamin di Kabupaten Buleleng, Desember 2021 dan Desember 2022 <i>Number of Civil Servants by Hierarchy and Sex in Buleleng Regency, December 2021 and December 2022</i> .....	27
<b>2.4</b>	<b>KEUANGAN PEMERINTAH/ GOVERNMENT FINANCE</b>	
2.4.1	Realisasi Pendapatan Pemerintah di Kabupaten Buleleng Menurut Jenis Pendapatan (ribu rupiah), 2019–2022 <i>Actual Buleleng Regency Government Revenues by Kind of Revenues (thousand rupiahs), 2019–2022</i> .....	29
2.4.2	Realisasi Belanja Pemerintah Kabupaten Buleleng Menurut Jenis Belanja (ribu rupiah), 2019–2022 <i>Actual Buleleng Regency Government Expenditures by Kind of Expenditures (thousand rupiahs), 2019–2022</i> .....	31

**3. PENDUDUK DAN KETENAGAKERJAAN**

**POPULATION AND EMPLOYMENT**

**3.1 PENDUDUK/ POPULATION**

3.1.1	Penduduk, Laju Pertumbuhan Penduduk per Tahun, Distribusi Persentase Penduduk, Kepadatan Penduduk, Rasio Jenis Kelamin Penduduk Menurut Kecamatan di Kabupaten Buleleng, 2022 <i>Population, Annual Population Growth Rate, Percentage Distribution of Population, Population Density, and Population Sex Ratio by Subdistrict in Buleleng Regency, 2022.....</i>	41
3.1.2	Penduduk Kabupaten Buleleng Menurut Jenis Kelamin, 2022 (ribu) <i>Population by Sex in Buleleng Regency, 2022 (thousand) .....</i>	44

**3.2 KETENAGAKERJAAN/ EMPLOYMENT**

3.2.1	Jumlah Penduduk Berumur 15 Tahun Keatas Menurut Jenis Kegiatan Selama Seminggu yang Lalu dan Jenis Kelamin di Kabupaten Buleleng, 2022 <i>Population Aged 15 Years and Over by Type of Activity During The Previous Week and Sex in Buleleng Regency, 2022.....</i>	45
3.2.2	Penduduk Berumur 15 Tahun ke Atas Menurut Pendidikan Tertinggi yang Ditamatkan dan Jenis Kegiatan Selama Seminggu yang Lalu di Kabupaten Buleleng, 2022 <i>Population 15 Years of Age and Over by Educational Attainment and Type of Activity During the Previous Week in Buleleng Regency, 2022.....</i>	46
3.2.3	Penduduk Berumur 15 Tahun Ke Atas yang Bekerja Selama Seminggu yang Lalu Menurut Status Pekerjaan Utama dan Jenis Kelamin di Kabupaten Buleleng, 2022 <i>Population 15 Years of Age and Over who Worked During The Previous Week by Main Employment Status and Sex in Buleleng Regency, 2022 .....</i>	48

#### **4. SOSIAL DAN KESEJAHTERAAN RAKYAT**

##### **SOCIAL AND WELFARE**

#### **4.1 PENDIDIKAN/ EDUCATION**

- 4.1.1 Jumlah Sekolah, Guru, dan Murid Taman Kanak-Kanak (TK) di Bawah Kementerian Pendidikan dan Kebudayaan Menurut Kecamatan di Kabupaten Buleleng, 2021/2022 dan 2022/2023  
*Number of Schools, Teachers, and Pupils in Kindergarten Under The Ministry of Education and Culture by Subdistrict in Buleleng Regency, 2021/2022 and 2022/2023.....* 55
- 4.1.2 Jumlah Sekolah, Guru, dan Murid Raudatul Athfal (RA) di Bawah Kementerian Agama Menurut Kecamatan di Kabupaten Buleleng, 2021/2022 dan 2022/2023  
*Number of Schools, Teachers, and Pupils in Raudatul Athfal (RA) Under The Ministry of Religious Affairs by Subdistrict in Buleleng Regency, 2021/2022 and 2022/2023 .....* 58
- 4.1.3 Jumlah Sekolah, Guru, dan Murid Sekolah Dasar (SD) di Bawah Kementerian Pendidikan dan Kebudayaan Menurut Kecamatan di Kabupaten Buleleng, 2021/2022 dan 2022/2023  
*Number of Schools, Teachers, and Pupils in Primary Schools Under The Ministry of Education and Culture by Subdistrict in Buleleng Regency, 2021/2022 and 2022/2023.....* 59
- 4.1.4 Jumlah Sekolah, Guru, dan Murid Madrasah Ibtidaiyah (MI) di Bawah Kementerian Agama Menurut Kecamatan Menurut Kecamatan di Kabupaten Buleleng, 2021/2022 dan 2022/2023  
*Number of Schools, Teachers, and Pupils in Madrasah Ibtidaiyah (MI) Under The Ministry of Religious Affairs by Subdistrict in Buleleng Regency, 2021/2022 and 2022/2023 .....* 62
- 4.1.5 Jumlah Sekolah, Guru, dan Murid Sekolah Menengah Pertama (SMP) di Bawah Kementerian Pendidikan dan Kebudayaan Menurut Kecamatan di Kabupaten Buleleng, 2020/2021 dan 2021/2021  
*Number of Schools, Teachers, and Pupils in Junior High Schools Under The Ministry of Education and Culture by Subdistrict in Buleleng Regency, 2021/2022 and 2022/2023.....* 65

4.1.6	Jumlah Sekolah, Guru, dan Murid Madrasah Tsanawiyah (MTs) di Bawah Kementerian Agama Menurut Kecamatan di Kabupaten Buleleng, 2021/2022 dan 2022/2023 <i>Number of Schools, Teachers, and Pupils in Madrasah Tsanawiyah (MTs) Under The Ministry of Religious Affairs by Subdistrict in Buleleng Regency, 2021/2022 and 2022/2023 .....</i>	68
4.1.7	Jumlah Sekolah, Guru, dan Murid Sekolah Menengah Atas (SMA) di Bawah Kementerian Pendidikan dan Kebudayaan Menurut Kecamatan di Kabupaten Buleleng, 2021/2022 dan 2022/2023 <i>Number of Schools, Teachers, and Pupils in Senior High Schools Under The Ministry of Education and Culture by Subdistrict in Buleleng Regency, 2021/2022 and 2022/2023.....</i>	71
4.1.8	Jumlah Sekolah, Guru, dan Murid Sekolah Menengah Kejuruan (SMK) di Bawah Kementerian Pendidikan dan Kebudayaan Menurut Kecamatan di Kabupaten Buleleng, 2021/2022 dan 2022/2023 <i>Number of Schools, Teachers, and Pupils in Vocational High Schools Under The Ministry of Education and Culture by Subdistrict in Buleleng Regency, 2021/2022 and 2022/2023.....</i>	74
4.1.9	Jumlah Sekolah, Guru, dan Murid Madrasah Aliyah (MA) di Bawah Kementerian Agama Menurut Kecamatan di Kabupaten Buleleng, 2020/2021 dan 2021/2021 <i>Number of Schools, Teachers, and Pupils in Madrasah Aliyah (MA) Under the Ministry of Religious Affairs by Subdistrict in Buleleng Regency, 2021/2022 and 2022/2023 .....</i>	77
4.1.10	Jumlah Desa <sup>1</sup> /Kelurahan yang Memiliki Fasilitas Sekolah Menurut Kecamatan dan Tingkat Pendidikan di Kabupaten Buleleng, 2016– 2022 <i>Number of Villages<sup>1</sup> Having Educational Facilities by Subdistrict and Educational Level in Buleleng Regency, 2016– 2022.....</i>	80
4.1.11	Angka Partisipasi Murni (APM) dan Angka Partisipasi Kasar (APK) Menurut Jenjang Pendidikan di Kabupaten Buleleng, 2021 dan 2022 <i>Net Participation Rates and Gross Participation Rates by Educational Level in Buleleng Regency, 2021 and 2022.....</i>	85

4.1.12	Persentase Penduduk Berumur 15 Tahun ke Atas yang Melek Huruf Menurut Kelompok Umur di Kabupaten Buleleng, 2020 dan 2021 <i>Percentage of Literate People Aged 15 Years and Over by Age Group in Buleleng Regency, 2021 and 2022</i> .....	86
<b>4.2</b>	<b>KESEHATAN/ HEALTH</b>	
4.2.1	Jumlah Desa <sup>1</sup> /Kelurahan Yang Memiliki Sarana Kesehatan Menurut Kecamatan di Kabupaten Buleleng, 2019–2021 <i>Number of Villages<sup>1</sup>/Kelurahan Having Health Facilities by Subdistrict in Buleleng Regency, 2020–2022</i> .....	87
4.2.2	Jumlah Tenaga Kesehatan Menurut Kecamatan Di Kabupaten Buleleng, 2022 <i>Number of Medical Personnel by Sub District in Buleleng Regency, 2022</i> .....	93
4.2.3	Jumlah Rumah Sakit Umum, Rumah Sakit Khusus, Puskesmas, Klinik Pratama, dan Posyandu Menurut Kecamatan di Kabupaten Buleleng, 2021 dan 2022 <i>Number of General Hospital, Specialized Hospital, PublicHealth Center, Primary Clinic, and Integrated Health Post by Subdistrict in Buleleng Regency, 2021 and 2022</i> .....	95
<b>4.3</b>	<b>AGAMA DAN SOSIAL LAINNYA</b> <b>RELIGION AND OTHER SOCIAL AFFAIRS</b>	
4.3.1	Jumlah Penduduk Menurut Kecamatan dan Agama yang Dianut di Kabupaten Buleleng, 2022 <i>Population by Subdistrict and Religion in Buleleng Regency, 2022</i> .....	97
4.3.2	Jumlah Tempat Peribadatan Menurut Kecamatan di Kabupaten Buleleng, 2022 <i>Number of Places of Worship by Subdistrict in Buleleng Regency, 2022</i> .....	98
4.3.3	Jumlah Desa <sup>1</sup> /Kelurahan yang Mengalami Bencana Alam <sup>2</sup> Menurut Kecamatan di Kabupaten Buleleng, 2020–2022 <i>Number of Villages<sup>1</sup>/Kelurahan that Had Natural Disaster<sup>2</sup> by Subdistrict in Buleleng Regency, 2020–2022</i> .....	99



**4.4 KEMISKINAN/ POVERTY**

4.4.1	Garis Kemiskinan, Jumlah, dan Persentase Penduduk Miskin di Kabupaten Buleleng, 2013–2022 <i>Poverty Line, Number, and Percentage of Poor People in Buleleng Regency, 2013–2022</i> .....	102
4.4.2	Indeks Kedalaman Kemiskinan dan Indeks Keparahan Kemiskinan di Kabupaten Buleleng, 2013–2022 <i>Poverty Gap Index and Poverty Severity Index in Buleleng Regency, 2013–2022</i> .....	103

**5. PERTANIAN, KEHUTANAN, PETERNAKAN, DAN PERIKANAN  
AGRICULTURE, FORESTRY, LIVESTOCK, AND FISHERY**

**5.1 HORTIKULTURA/ HORTICULTURE**

5.1.1	Luas Panen Tanaman Sayuran Menurut Kecamatan dan Jenis Tanaman di Kabupaten Buleleng (ha), 2021 dan 2022 <i>Harvested Area of Vegetables by Subdistrict and Kind of Plant in Buleleng Regency (ha), 2021 and 2022</i> .....	111
5.1.2	Produksi Tanaman Sayuran Menurut Kecamatan dan Jenis Tanaman di Kabupaten Buleleng (ton), 2021 dan 2022 <i>Production of Vegetables by Subdistrict and Kind of Plant in Buleleng Regency (ton), 2021 dan 2022</i> .....	114
5.1.3	Luas Panen Tanaman Sayuran dan Buah-buahan Semusim Menurut Jenis Tanaman di Kabupaten Buleleng (ha), 2019–2022 <i>Harvested Area of Seasonal Vegetables and Fruits by Kind of Plant in Buleleng Regency (ha), 2019–2022</i> .....	118
5.1.4	Produksi Tanaman Sayuran dan Buah-buahan Semusim Menurut Jenis Tanaman di Kabupaten Buleleng (ton), 2019–2022 <i>Production of Seasonal Vegetables and Fruits by Kind of Plant in Buleleng Regency (ton), 2019–2022</i> .....	119
5.1.5	Luas Panen Tanaman Biofarmaka Menurut Kecamatan dan Jenis Tanaman di Kabupaten Buleleng (m <sup>2</sup> ), 2021 dan 2022 <i>Harvested Area of Medicinal Plants by Subdistrict and Kind of Plant in Buleleng Regency (m<sup>2</sup>), 2021 and 2022</i> .....	120

5.1.6	Produksi Tanaman Biofarmaka Menurut Kecamatan dan Jenis Tanaman di Kabupaten Buleleng (kg), 2021 and 2022 <i>Production of Medicinal Plants by Subdistrict and Kind of Plant in Buleleng Regency (kg), 2021 and 2022 .....</i>	122
5.1.7	Luas Panen Tanaman Biofarmaka Menurut Jenis Tanaman di Kabupaten Buleleng (m <sup>2</sup> ), 2019–2022 <i>Harvested Area of Medicinal Plants by Kind of Plant in Buleleng Regency (m<sup>2</sup>), 2019–2022.....</i>	124
5.1.8	Produksi Tanaman Biofarmaka Menurut Jenis Tanaman di Kabupaten Buleleng (kg), 2019–2022 <i>Production of Medicinal Plants by Kind of Plant in Buleleng Regency (kg), 2019–2022.....</i>	125
5.1.9	Luas Panen Tanaman Hias Menurut Kecamatan dan Jenis Tanaman di Kabupaten Buleleng (m <sup>2</sup> ), 2021 and 2022 <i>Harvested Area of Ornamental Plants by Subdistrict and Kind of Plant in Buleleng Regency (m<sup>2</sup>), 2021 and 2022.....</i>	126
5.1.10	Produksi Tanaman Hias Menurut Kecamatan dan Jenis Tanaman di Kabupaten Buleleng (tangkai), 2021 and 2022 <i>Production of Ornamental Plants by Subdistrict and Kind of Plant in Buleleng Regency (stalks), 2021 and 2022 .....</i>	128
5.1.11	Luas Panen Tanaman Hias Menurut Jenis Tanaman di Kabupaten Buleleng (m <sup>2</sup> ), 2019–2022 <i>Harvested Area of Ornamental Plants by Kind of Plant in Buleleng Regency (m<sup>2</sup>), 2019–2022.....</i>	130
5.1.12	Produksi Tanaman Hias Menurut Jenis Tanaman di Kabupaten Buleleng (tangkai), 2019–2022 <i>Production of Ornamental Plants by Kind of Plant in Buleleng Regency (stalks), 2019–2022 .....</i>	131
5.1.13	Produksi Buah-buahan Menurut Kecamatan dan Jenis Tanaman di Kabupaten Buleleng (ton), 2021 and 2022 <i>Production of Fruits by Subdistrict and Kind of Plant in Buleleng Regency (ton), 2021 and 2022.....</i>	132

5.1.14	Produksi Buah–Buahan dan Sayuran Tahunan Menurut Jenis Tanaman (ton) di Kabupaten Buleleng, 2019–2022 <i>Production of Annual Fruits and Vegetables by Kind of Plant in Buleleng Regency (ton), 2019–2022</i> .....	135
<b>5.2</b>	<b>PERKEBUNAN/ ESTATE CROPS</b>	
5.2.1	Luas Areal Tanaman Perkebunan Menurut Kecamatan dan Jenis Tanaman di Kabupaten Buleleng (ribu ha), 2021 dan 2022 <i>Planted Area of Estate Crops by Subdistrict and Type of Crops in Buleleng Regency (thousand ha), 2021 and 2022</i> .....	136
5.2.2	Produksi Perkebunan Menurut Kecamatan dan Jenis Tanaman di Kabupaten Buleleng (ribu ton), 2021 dan 2022 <i>Production of Estate by Subdistrict and Type of Crops in Buleleng Regency (thousand ton), 2021 and 2022</i> .....	140
5.2.3	Luas Areal Tanaman Perkebunan Rakyat Menurut Jenis Tanaman di Kabupaten Buleleng (ha), 2018-2022 <i>Planted Area of Estate Crops by Type of Crops in Buleleng Regency (ha), 2018-2022</i> .....	144
5.2.4	Produksi Perkebunan Rakyat Menurut Jenis Tanaman di Kabupaten Buleleng (ton), 2018-2022 <i>Production of Estates by Type of Crops in Buleleng Regency (ton), 2018-2022</i> .....	145
<b>5.3</b>	<b>PERTANIAN/ AGRICULTURE</b>	
5.3.1	Luas Panen, Produktivitas, Produksi Padi dan Setara Beras di Kabupaten Buleleng, 2021-2022 <i>Harvested Area, Productivity, Production of Paddy and Rice Equivalent Production in Buleleng Regency, 2021-2022</i> .....	146

5.3.2	Produksi Jagung dan Kedelai di Kabupaten Buleleng, 2016 <i>Production of Maize and Soybeans in Buleleng Regency, 2016</i> .....	147
<b>5.4</b>	<b>PERIKANAN/ FISHERY</b>	
5.4.1	Jumlah Nelayan Perikanan Laut Menurut Kategori Nelayan Dan Kecamatan Di Kabupaten Buleleng, 2022 <i>Number of Marine Fisheries by Size of Category Fisherman and District in Buleleng Regency, 2022</i> .....	148
5.4.2	Jumlah Perahu/Kapal Perikanan Laut Menurut Kategori Perahu/Kapal Dan Kecamatan Di Kabupaten Buleleng, 2022 <i>Number of Marine Fisheries Fishing Boats by Size of Boats and Subdistrict in Buleleng Regency, 2022</i> .....	149
5.4.3	Jumlah Unit Penangkapan Perikanan Laut Menurut Jenis Alat Penangkapan Dan Kecamatan Di Kabupaten Buleleng, 2022 <i>Number of Marine Fishing Unit by type of Fishing Gear and Subdistrict in Buleleng Regency, 2022</i> .....	150
5.4.4	Jumlah Unit Prasarana Perikanan Laut Menurut Kecamatan Di Kabupaten Buleleng, 2022 <i>Number of Marine Prasarana by Subdistrict in Buleleng Regency, 2022</i> .....	152
5.4.5	Jumlah Produksi Penangkapan Perikanan Laut Menurut Jenis Ikan Dan Kecamatan Di Kabupaten Buleleng, 2022 <i>Marine Fisheries Production by Species and Subdistrict in Buleleng Regency, 2022 (Ton)</i> .....	153
5.4.6	Jumlah Nelayan Perikanan Perairan Umum Menurut Kategori Nelayan Dan Kecamatan Di Kabupaten Buleleng, 2022 <i>Number of Inland Openwater Fisherman by Category of Fisher-man and Subdistrict in Buleleng Regency, 2022</i> .....	158

5.4.7	Jumlah Perahu/Kapal Perikanan Perairan Umum Menurut Kategori Perahu/Kapal Dan Kecamatan Di Kabupaten Buleleng, 2022 <i>Number of Inland Openwater Fishing Boats by Size of Boats and Subdistrict in Buleleng Regency, 2022</i> .....	159
5.4.8	Jumlah Unit Penangkapan Ikan Perairan Umum Menurut Jenis Alat Penangkapan Dan Kecamatan Di Kabupaten Buleleng, 2022 <i>Number of Inland Openwater Fishing Units by Fishing Gear and Subdistrict in Buleleng Regency, 2022</i> .....	160
5.4.9	Jumlah Produksi Perikanan Perairan Umum Menurut Jenis Ikan Dan Kecamatan Di Kabupaten Buleleng, 2022 (Ton) <i>Inland Openwater Fisheries Production by Fisheries and Subdistrict in Buleleng Regency, 2022 (Ton)</i> .....	161
5.4.10	Jumlah Pembudidaya Menurut Kategori Nelayan Dan Kecamatan Di Kabupaten Buleleng, 2022 <i>Number of Conducting Fisherman by Category of Fisher-man and Subdistrict in Buleleng Regency, 2022</i> .....	163
5.4.11	Produksi Perikanan Budidaya Menurut Kecamatan Di Kabupaten Buleleng, 2022 (Ton) <i>Inland Openwater Fisheries Production by Subdistrict in Buleleng Regency, 2022 (Ton)</i> .....	164
<b>6.</b>	<b>INDUSTRI DAN ENERGI/ INDUSTRY AND ENERGY</b>	
6.1	Daya Terpasang, Produksi, dan Distribusi Listrik PT. PLN (Persero) pada Cabang/Ranting PLN Menurut Kecamatan di Kabupaten Buleleng, 2022 <i>Installed Electricity Power, Production, and Distribution of PT. PLN (Persero) at PLN Branch by Subdistrict in Buleleng Regency, 2022</i> .....	173

6.2	Jumlah Pelanggan Listrik Menurut Kecamatan di Kabupaten Buleleng, 2018 –2022 <i>Number of Electricity Customers by Subdistrict in Buleleng Regency, 2018 –2022</i> .....	174
6.3	Jumlah Pelanggan dan Air yang Disalurkan Menurut Kecamatan di Kabupaten Buleleng, 2022 <i>Number of Customers and Distributed Water by Subdistrict in Buleleng Regency, 2022</i> .....	175
6.4	Jumlah Perusahaan Dan Tenaga Kerja Industri Menurut Jenis Industri, 2022 <i>Number of Enterprise and Worker of Industry by Type of Industrial, 2022</i> .....	176
<b>7.</b>	<b>PARIWISATA/ TOURISM</b>	
7.1	Jumlah Rumah Makan/Restoran Menurut Kecamatan di Kabupaten Buleleng, 2019–2022 <i>Number of Restaurants by Subdistrict in Buleleng Regency, 2019–2022</i> .....	183
7.2	Jumlah Hotel Berbintang, Hotel Melati Dan Kamar Menurut Kecamatan Di Kabupaten Buleleng, 2022 <i>Number of Starred Hotels, Budget Hotels and Rooms by Subdistrict in Buleleng Regency, 2022</i> .....	184
7.3	Jumlah Wisatawan Yang Berkunjung Di Kabupaten Buleleng, 2007-2022 <i>Number of Tourist Visiting in Buleleng Regency, 2007- 2022</i> .....	185
7.4	Jumlah Sekeha Teruna Teruni, Subak Sawah, Subak Abian, Kesenian Dan Situs Cagar Budaya Di Kabupaten Buleleng, 2022 <i>Number of Sekeha Teruna Teruni, Subak Sawah, Subak Abian, Art Culture and Cultural Site in Buleleng Regency, 2022</i> .....	186



**8. TRANSPORTASI DAN KOMUNIKASI**

**TRANSPORTATION AND COMMUNICATION**

**8.1 TRANSPORTASI/ TRANSPORTATION**

8.1.1	Panjang Jalan Menurut Tingkat Kewenangan Pemerintahan di Kabupaten Buleleng (km), 2020 –2022 <i>Length of Roads by Level of Government Authority in Buleleng Regency (km), 2020 –2022 .....</i>	195
8.1.2	Panjang Jalan Menurut Jenis Permukaan Jalan di Kabupaten Buleleng (km), 2020 –2022 <i>Length of Roads by Type of Road Surface in Buleleng Regency (km), 2020 –2022 .....</i>	196
8.1.3	Panjang Jalan Menurut Kondisi Jalan di Kabupaten Buleleng (km), 2020 –2022 <i>Length of Roads by Condition of Roads in Buleleng Regency (km), 2020 –2022 .....</i>	197
8.1.4	Jumlah Kendaraan Bermotor di Kabupaten Buleleng, 2020 – 2022 <i>Number of Motor Vehicles in Buleleng Regency, 2020 – 2022 .....</i>	198

**8.2 KOMUNIKASI/ COMMUNICATION**

8.2.1	Jumlah Kantor Pos Pembantu Menurut Kecamatan di Kabupaten Buleleng, 2019 – 2022 <i>Number of Post Offices Subsidiaries by Subdistrict in Buleleng Regency, 2019 – 2022 .....</i>	199
8.2.2	Jumlah Situs Website Pada Organisasi Perangkat Daerah Di Kabupaten Buleleng, 2022 <i>Number of Websites on Buleleng Regional Government, 2022.....</i>	200
8.2.3	Jumlah Desa Yang Memiliki Situs Web Di Kabupaten Buleleng, 2022 <i>Number of Villages that have Websites in Buleleng Regency, 2022.....</i>	201

**9. PERBANKAN, KOPERASI, DAN HARGA-HARGA  
BANKING, COOPERATIVE, AND PRICES**

9.1	Jumlah Koperasi Aktif Menurut Kecamatan di Kabupaten Buleleng, 2019 – 2022 <i>Number of Active Cooperative by Subdistrict in Buleleng Regency, 2019 – 2022</i> .....	209
9.2	Jumlah Koperasi Menurut Jenis Koperasi dan Kecamatan di Kabupaten Buleleng, 2022 <i>Number of Cooperative by Kind of Cooperative and Subdistrict in Buleleng Regency, 2022</i> .....	210
9.3	Indeks Harga Konsumen per Bulan Menurut Kelompok Pengeluaran (2018=100) di Kabupaten Buleleng, 2022 <i>Consumer Price Index per Month by Expenditure Group (2018=100) in Buleleng Regency, 2022</i> .....	211
9.4	Laju Inflasi Bulanan Menurut Kelompok Pengeluaran (2018=100) di Kabupaten Buleleng, 2022 <i>Monthly Inflation Rate by Expenditure Group (2018=100) in Buleleng Regency, 2022</i> .....	215
9.5	Jumlah Lembaga Perkreditan Desa (LPD) Di Kabupaten Buleleng, 2022 <i>Number of LPD in Buleleng Regency, 2022</i> .....	219
9.6	Rata-Rata Harga Eceran Bahan Pokok Di Kota Singaraja, 2022 (Rupiah) <i>Average Retail Price of Essential Commodities in Singaraja, 2022 (Rupiah)</i> .....	220
<b>10.</b>	<b>PENGELUARAN PENDUDUK POPULATION EXPENDITURE</b>	
10.1	Rata-rata Pengeluaran per Kapita Sebulan Menurut Kelompok Komoditas (rupiah) di Kabupaten Buleleng, 2021 dan 2022 <i>Monthly Average Expenditure per Capita by Commodity Group (rupiahs) in Buleleng Regency, 2021 and 2022....</i>	229

10.2	Persentase Pengeluaran per Kapita Sebulan Menurut Kelompok Komoditas di Kabupaten Buleleng, 2021 dan 2022 <i>Percentage of Monthly Expenditure per Capita by Commodity Group in Buleleng Regency, 2021 and 2022</i> .....	230
<b>11. PERDAGANGAN/ TRADE</b>		
11.1	Jumlah Pasar Menurut Kecamatan di Kabupaten Buleleng, 2019 – 2022 <i>Number of Markets by Subdistrict in Buleleng Regency, 2019 – 2022</i> .....	237
11.2	Jumlah Perkembangan SIUP Di Kabupaten Buleleng, 2022 <i>Number of SIUP Development in Buleleng Regency, 2022</i> .....	238
11.3	Jumlah UKM Berdasarkan Sektor Menurut Kecamatan di Kabupaten Buleleng, 2022 <i>Number of UKM per Sector by Subdistrict in Buleleng Regency, 2022</i> .....	239
<b>12. PRODUK DOMESTIK REGIONAL BRUTO GROSS REGIONAL DOMESTIC PRODUCT</b>		
12.1.	Produk Domestik Regional Bruto Atas Dasar Harga Berlaku Menurut Lapangan Usaha di Kabupaten Buleleng (miliar rupiah), 2018 – 2022 <i>Gross Regional Domestic Product at Current Market Prices by Industry in Buleleng Regency (billion rupiahs), 2018 – 2022</i> .....	247
12.2	Produk Domestik Regional Bruto Atas Dasar Harga Konstan 2010 Menurut Lapangan Usaha di Kabupaten Buleleng (miliar rupiah), 2018 – 2022 <i>Gross Regional Domestic Product at 2010 Constant Market Prices by Industry in Buleleng Regency (billion rupiahs), 2018 – 2022</i> .....	249

12.3	<p>Distribusi Persentase Produk Domestik Regional Bruto Atas Dasar Harga Berlaku Menurut Lapangan Usaha di Kabupaten Buleleng, 2018 – 2022 <i>Percentage Distribution of Gross Regional Domestic Product at Current Market Prices by Industry in Buleleng Regency, 2018 – 2022</i> .....</p>	251
12.4	<p>Laju Pertumbuhan Produk Domestik Regional Bruto Atas Dasar Harga Konstan 2010 Menurut Lapangan Usaha di Kabupaten Buleleng (persen), 2018 – 2022 <i>Growth Rate of Gross Regional Domestic Product at 2010 Constant Market Prices by Industry in Buleleng Regency (percent), 2018 – 2022</i> .....</p>	253
12.5	<p>Produk Domestik Regional Bruto Atas Dasar Harga Berlaku Menurut Jenis Pengeluaran di Kabupaten Buleleng (miliar rupiah), 2018 – 2022 <i>Gross Regional Domestic Product at Current Market Prices by Type of Expenditure in Buleleng Regency (billion rupiahs), 2018 – 2022</i>.....</p>	255
12.6	<p>Produk Domestik Regional Bruto Atas Dasar Harga Konstan 2010 Menurut Jenis Pengeluaran di Kabupaten Buleleng (miliar rupiah), 2018 – 2022 <i>Gross Regional Domestic Product at 2010 Constant Market Prices by Type of Expenditure in Buleleng Regency (billion rupiahs), 2018 – 2022</i>.....</p>	256
12.7	<p>Distribusi Persentase Produk Domestik Regional Bruto Atas Dasar Harga Berlaku Menurut Jenis Pengeluaran di Kabupaten Buleleng, 2018–2022 <i>Percentage Distribution of Gross Regional Domestic Product at Current Market Prices by Type of Expenditure in Buleleng Regency, 2018–2022</i> .....</p>	257
12.8	<p>Laju Pertumbuhan Produk Domestik Regional Bruto Atas Dasar Harga Konstan 2010 Menurut Jenis Pengeluaran di Kabupaten Buleleng (persen), 2018–2022</p>	

<i>Growth Rate of Gross Regional Domestic Product at 2010 Constant Market Prices by type of Expenditure in Buleleng Regency (percent), 2018–2022 .....</i>	258
--	-----

**13. PERBANDINGAN ANTAR KABUPATEN/KOTA  
REGENCY/MUNICIPAL COMPARISON**

13.1	Jumlah Penduduk Menurut Kabupaten/Kota di Provinsi Bali (ribu), 2018 – 2022 <i>Population by Regency/Municipality in Bali Province (thousand), 2018 – 2022 .....</i>	265
13.2	Laju Pertumbuhan Produk Domestik Regional Bruto Atas Dasar Harga Konstan 2010 Menurut Kabupaten/Kota di Provinsi Bali (persen), 2019 – 2022 <i>Rate of Growth of Gross Regional Domestic Products at Constant 2010 Prices by Regency/Municipality in Bali Province (percent), 2019 – 2022 .....</i>	266
13.3	Jumlah Penduduk Miskin Menurut Kabupaten/Kota di Provinsi Bali (ribu), 2018 – 2022 <i>Number of Poor Population by Regency/Municipality in Bali Province (thousand), 2018 – 2022 .....</i>	267
13.4	Indeks Pembangunan Manusia Menurut Kabupaten/Kota di Provinsi Bali, 2018 – 2022 <i>Human Development Index by Regency/Municipality in Bali Province, 2018 – 2022 .....</i>	268



## DAFTAR GAMBAR/LIST OF FIGURES

	Halaman Page
1.1 Luas Daerah Menurut Kecamatan (%), 2022 <i>Area of Subdistrict (%), 2022</i> .....	5
2.1 Jumlah Pegawai Negeri Sipil Menurut Tingkat Pendidikan Dan Jenis Kelamin Di Kabupaten Buleleng, Akhir Tahun 2022 <i>Number of Civil Servants by Educational Level and Sex in Buleleng Regency, End of 2022</i> .....	19
3.1 Persentase Penduduk Menurut Kecamatan (%), 2022 <i>Percentage of Population by Subdistrict (%), 2022</i> .....	39
4.1 Jumlah Dokter Menurut Kecamatan, 2022 <i>Number of Doctor by Subdistrict, 2022</i> .....	53
5.1 Perkembangan Jumlah Petani Menurut Kecamatan, 2013 <i>Development of the Number of Farmers by Subdistrict, 2013</i> .....	109
6.1 Jumlah Pelanggan PDAM, 2022 <i>Number of Customers of PDAM, 2022</i> .....	171
7.1 Jumlah Wisatawan Yang Berkunjung Di Kabupaten Buleleng, 2019-2022 <i>Number of Tourist Visiting in Buleleng Regency, 2019-2022</i> .....	181
8.1 Jumlah Kendaraan Bermotor di Kabupaten Buleleng, 2020–2022 <i>Number of Motor Vehicles in Buleleng Regency, 2020–2022</i> .....	193

9.1	<p>Jumlah Koperasi Aktif Menurut Kecamatan di Kabupaten Buleleng, 2020–2022</p> <p><i>Number of Active Cooperative by Subdistrict in Buleleng Regency, 2020–2022</i> .....</p>	207
10.1	<p>Rata-rata Pengeluaran per Kapita Sebulan Menurut Kelompok Komoditas (rupiah) di Kabupaten Buleleng, 2021 dan 2022</p> <p><i>Monthly Average Expenditure per Capita by Commodity Group (rupiahs) in Buleleng Regency, 2021 and 2022</i> .....</p>	227
11.1	<p>Jumlah UKM Berdasarkan Sektor Menurut Kecamatan di Kabupaten Buleleng, 2019-2022</p> <p><i>Number of UKM per Sector by Subdistrict in Buleleng Regency, 2019-2022</i> .....</p>	235
12.1	<p>Distribusi Persentase Produk Domestik Regional Bruto Atas Dasar Harga Berlaku Menurut Lapangan Usaha di Kabupaten Buleleng, 2022</p> <p><i>Percentage Distribution of Gross Regional Domestic Product at Current Market Prices by Industry in Buleleng Regency, 2022</i> .....</p>	245
13.1	<p>Indeks Pembangunan Manusia Menurut Kabupaten/Kota di Provinsi Bali, 2022</p> <p><i>Human Development Index by Regency/Municipality in Bali Province, 2022</i> .....</p>	263



## PENJELASAN UMUM/EXPLANATORY NOTES

Tanda-tanda, satuan-satuan, dan lain-lainnya yang digunakan dalam publikasi ini adalah sebagai berikut:

*Symbols, measurement units, and acronyms which are used in this publication, are as follows:*

### 1. TANDA-TANDA/SYMBOLS

Data tidak tersedia/Data not available .....	: ...
Tidak ada atau nol /Null or zero .....	: -
Data dapat diabaikan/Data negligible .....	: 0
Tanda decimal/Decimal point .....	: ,
Data tidak dapat ditampilkan/Not applicable .....	: NA
Angka estimasi/Estimated figures .....	: e
Angka diperbaiki/Revised figures .....	: r
Angka sementara/Preliminary figures .....	: x
Angka sangat sementara/Very preliminary figures .....	: xx
Angka sangat sangat sementara/Very very preliminary figures .....	: xxx

### 2. SATUAN/UNITS

barel/barrel .....	: 158,99 liter/litres = 1/6,2898 m <sup>3</sup>
hektar (ha)/hectare (ha) .....	: 10 000 m <sup>2</sup>
kilometer (km)/kilometres (km) .....	: 1 000 meter/meters (m)
knot/knot .....	: 1,8523 km/jam (km/hour)
kuintal/quintal .....	: 100 kg
KWh .....	: 1 000 Watt hour
MWh .....	: 1 000 KWh
liter (untuk beras)/litre (for rice) .....	: 0,80 kg
MMSCF .....	: 1/35,3 m <sup>3</sup>
metrik ton (m.ton)/metric ton (m. ton) .....	: 0,98421 long ton = 1 000 kg
ons/ounce .....	: 28,31 gram/grams
ton .....	: 1 000 kg

Satuan lain: buah, dus, butir, helai/lembar, kaleng, batang, pulsa, ton kilometer (ton-km), jam, menit, persen (%).

*Other units: unit, pack, pieces, sheet, tin, pulse, ton-kilometres(ton-km), hour, minute, percent (%).*

Perbedaan angka di belakang koma disebabkan oleh pembulatan angka.

*The difference in decimal numbers is caused by rounding.*



## DAFTAR SINGKATAN/ LIST OF ABBREVIATIONS

SI	: Stasiun Iklim
SIMPK	: Stasiun Meteorologi Pertanian Khusus
t.t	: Tempat tidur
BCG	: Bacillus Calmette Guerin
DPT	: Difteri, Pertusis, Tetanus
TT	: Tetanus Toxoid
IOT	: Industri Obat Tradisional/ <i>Traditional Medicine Industry</i>
IKOT	: Industri Kecil Obat Tradisional/ <i>Traditional Medicine Small</i>
Alkes	: Alat kesehatan/ <i>Health Kits</i>
PKRT	: Perbekalan Kesehatan Rumah tangga/ <i>Household Health Logistics</i>
Kompl	: Komplemen/ <i>Complement</i>
IRTP	: Industri Pangan Produksi Rumah Tangga/ <i>Foods Home Industry</i>
PBF	: Pedagang Besar Farmasi/ <i>Pharmacy Whole-seller</i>
GFK	: Gudang Farmasi Kab/Kota/Regency/ <i>Municipality Pharmacy Warehouse</i>
RB	: Rumah Bersalin/ <i>Delivery House</i>
Pustu	: Puskesmas pembantu/ <i>Auxiliary Public Health Center</i>
BP	: Balai Pengobatan/ <i>Polyclinic</i>
TPS	: Tempat Pembuangan Sementara / <i>landfill</i>
Jamkesmas	: Jaminan kesehatan masyarakat miskin/ <i>Poor public health insurance</i>
PJKMU	: Program Jaminan Kesehatan Masyarakat Umum
SIUP	: Surat Ijin Usaha Perdagangan/ <i>Trading Permission Letter</i>
TDP	: Tanda Daftar Perusahaan/ <i>Company Registration Identity</i>
API	: Angka Pengenal Importir/ <i>Importer's Identity Number</i>



## Statistik Kunci, 2020–2022 Key Statistics, 2020–2022

Rincian/Description	Satuan/Unit	2020	2021	2022
(1)	(2)	(3)	(4)	(5)
<b>SOSIAL/SOCIAL</b>				
Penduduk <sup>1,9</sup> /Population <sup>1,9</sup>	ribu/thousand	791,81 <sup>9</sup>	806,65 <sup>9</sup>	825,14 <sup>9</sup>
Laju Pertumbuhan Penduduk <sup>1</sup> /Population Growth <sup>1</sup>	%	2,33	2,51	2,38
Angka Harapan Hidup <sup>1-e</sup> /Life Expectancy Rate <sup>1</sup>	tahun/years	71,83	71,95	72,32
Angka Melek Huruf Usia 15+/Literacy Rate Aged 15+	%	92,13	83,72	95,31
Tingkat Partisipasi Angkatan Kerja -TPAK <sup>2,3</sup> Labour Force Participation Rate-LFPR <sup>2,3</sup>	%	75,07	73,08	75,38
Tingkat Pengangguran Terbuka-TPT <sup>2</sup> Unemployment Rate-UR <sup>2</sup>	%	5,19	5,38	5,20
Penduduk Miskin <sup>5</sup> /Poor People <sup>4</sup>	ribu/thousand	35,25	40,92	41,68
Persentase Penduduk Miskin <sup>4</sup> Percentage of Poor People <sup>4</sup>	%	5,32	6,12	6,21
Indeks Pembangunan Manusia-IPM <sup>5</sup> Human Development Index <sup>5</sup>	—	72,55	72,56	73,45
<b>EKONOMI/ECONOMIC</b>				
Produk Domestik Regional Bruto (PDRB) Harga Berlaku <sup>6</sup> Gross Regional Domestic Bruto (GRDP) at Current Price <sup>6</sup>	milliar rupiah billion rupiahs	33.302,72	33.363,29	35.805,28
Laju Pertumbuhan Ekonomi <sup>8</sup> /Economic Growth <sup>7</sup>	%	-5,80	-1,27	3,11
PDRB Per Kapita Harga Berlaku <sup>6,8</sup> Per Capita of GRDP at Current Price <sup>6,8</sup>	milliar rupiah billion rupiahs	...	...	...

- Catatan/Notes: <sup>1</sup> Hasil proyeksi penduduk Indonesia 2010–2035 (pertengahan tahun/Juni)/The result of Indonesia population prjection 2010–2035 (mid year/June)
- <sup>2</sup> Kondisi Agustus/Condition at August
- <sup>3</sup> Menggunakan penimbang hasil proyeksi penduduk tahun 2010–2035/Weighted by the 2010–2035 population projection
- <sup>4</sup> Kondisi Maret/Condition at March
- <sup>5</sup> Sejak tahun 2010, IPM dihitung dengan metode baru. Komponen IPM metode baru adalah angka harapan hidup saat lahir, harapan lama sekolah, rata-rata lama sekolah, dan pengeluaran per kapita/Since 2010, HDI was calculated using new method. New HDI component are life expectancy at birth, expected years of schooling, means years of schooling, and expenditure per capita
- <sup>6</sup> Mulai tahun 2010 mengadopsi System of National Account 2008 (SNA 2008)/Since 2010 is in line with System of National Account 2008 (SNA 2008)
- <sup>7</sup> Menggunakan tahun dasar 2010 (2010=100)/Using 2010 base year (2010=100)
- <sup>8</sup> Menggunakan proyeksi penduduk berdasarkan hasil SP2010/Using population projection based on SP2010
- <sup>9</sup> Menggunakan Hasil Sensus Penduduk (SP2020)



01

**GEOGRAFI DAN IKLIM**  
**GEOGRAPHY AND CLIMATE**



Luas Wilayah  
Kabupaten Buleleng  
**1.365,88 Km<sup>2</sup>**



**104** Desa/Kelurahan di Daratan  
**37** Desa/Kelurahan di Lereng/Puncak  
**7** Desa/Kelurahan di Lembah

Panjang Garis Pantai  
Kabupaten Buleleng  
**144 Km**



**Kota Singaraja**  
Sebagai Ibu Kota Kabupaten  
Terletak di Kecamatan Buleleng





**PENJELASAN TEKNIS**

1. Data terkait rupa bumi merupakan data sekunder yang bersumber dari Jawatan Topografi. Sementara data cuaca dan iklim bersumber dari Balai Besar Meteorologi, Klimatologi, dan Geofisika.
2. Topografi adalah keadaan muka bumi pada suatu kawasan atau daerah.
  - a. Puncak adalah bagian paling atas gunung/pegunungan.
  - b. Lereng adalah bagian dari gunung/pegunungan/bukit yang letaknya di Antara puncak sampai lembah.
  - c. Lembah adalah daerah rendah diantara dua gunung/pegunungan atau daerah yang mempunyai kedudukan lebih rendah dibandingkan daerah sekitarnya. Lembah di daerah pegunungan lipatan sering disebut slinkin. Lembah di daerah pegunungan patahan disebut graben atau slenk. Sedangkan lembah didaerah yang bergunung-gunung disebut lembah antar pegunungan.
3. Dataran adalah bagian atau sisi bidang tanah yang tampak datar, rata, dan membentang.
4. Dalam berbagai literatur, iklim didefinisikan sebagai keragaman keadaan fisik atmosfer, dan perubahan iklim didefinisikan sebagai perubahan pada iklim yang dipengaruhi langsung

**TECHNICAL NOTES**

1. *Topography statistics are secondary data obtained from the topography Office. Meanwhile data about climate based on Meteorological, Climatological, and Geophysical Office.*
2. *Topography is the state of the earth in a certain area or region.*
  - a. *Peak is the highest part of mount/mountain.*
  - b. *Slope is part of the mount/ mountain/hill which lies between the peak to the valley.*
  - c. *Valley is a low area between two mounts/mountains or area that have a position lower than the surrounding areas. Valley in mountainous area is often called syncline. Valley in a mountainous area is called graben fault or slenk. While the valley in the mountainous area is called the valley between the mountains.*
3. *Flat is a part or side of parcels of land that looked plane, flat, and stretches.*
4. *In the literatures, climate variability defined as the physical state of the atmosphere, and climate change is defined as the change in climate that is influenced directly or indirectly by human activities*

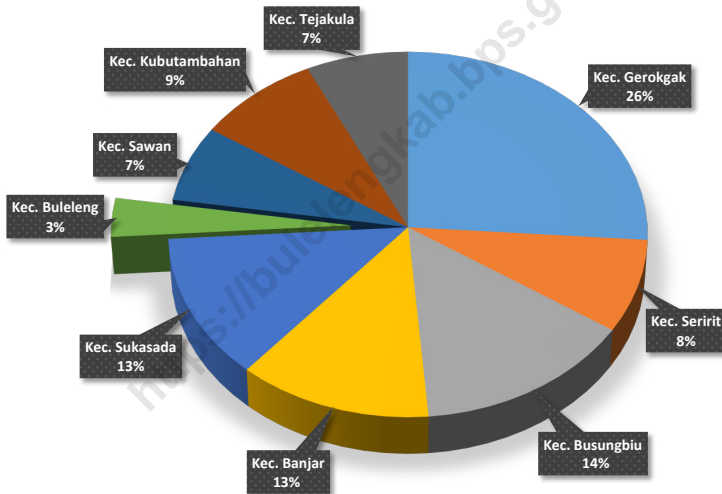
atau tidak langsung oleh aktivitas manusia yang merubah komposisi atmosfer, yang akan memperbesar keragaman iklim teramati pada periode yang cukup panjang. Secara statistik, perubahan iklim adalah perubahan unsur-unsurnya yang mempunyai kecenderungan naik atau turun secara nyata yang menyertai keragaman harian, musiman, maupun siklus.

*are changing atmospheric composition, which would enlarge the observed climate variability at a sufficiently long period. Statistically, climate change is the change in the elements that have a tendency to rise or fall significantly that accompany the daily variability, and seasonal cycles.*

<https://bulelengkab.bps.go.id>

**Gambar**  
**Figures** 1.1

**Luas Daerah menurut Kecamatan (%), 2022**  
**Area of Subdistrict (%), 2022**



Sumber/Source : Berdasarkan Peraturan Menteri Dalam Negeri No. 66 Tahun 2011 tanggal 28 Desember 2011  
Based on Minister Of Home Affairs Regulation No 66/2011, December 28, 2011



## 1.1 KEADAAN GEOGRAFI GEOGRAPHY CONDITION

**Tabel** 1.1.1 **Luas Daerah dan Jumlah Pulau Menurut Kecamatan di Kabupaten Buleleng, 2022**  
**Table** 1.1.1 **Total Area and Number of Islands by Subdistrict in Buleleng Regency, 2022**

Kecamatan <i>Subdistrict</i>	Ibukota Kecamatan <i>Capital of Subdistrict</i>	Luas <i>Total Area</i> (km <sup>2</sup> /sq.km)
(1)	(2)	(3)
1. Gerokgak	Gerokgak	356,57
2. Seririt	Seririt	111,78
3. Busungbiu	Busungbiu	196,62
4. Banjar	Banjar	172,60
5. Sukasada	Sukasada	172,93
6. Buleleng	Singaraja	46,94
7. Sawan	Sangsit	92,52
8. Kubutambahan	Kubutambahan	118,24
9. Tejakula	Tejakula	97,68
<b>Kabupaten Buleleng</b>	<b>Singaraja</b>	<b>1.365,88</b>

Lanjutan Tabel/*Continued Table 1.1.1*

Kecamatan <i>Subdistrict</i>	Persentase terhadap Luas Provinsi <i>Percentage to Subdistrict's Area</i>	Jumlah Pulau <i>Number of Islands</i>
(1)	(4)	(5)
1. Gerokgak	6,33	1
2. Seririt	1,98	-
3. Busungbiu	3,49	-
4. Banjar	3,06	-
5. Sukasada	3,07	-
6. Buleleng	0,83	-
7. Sawan	1,64	-
8. Kubutambahan	2,10	-
9. Tejakula	1,73	-
<b>Kabupaten Buleleng</b>	<b>24,23</b>	<b>1</b>

Catatan/*Note*: ...

Sumber/*Source*: Kementerian Dalam Negeri, Keputusan Menteri Dalam Negeri Nomor 050-145 Tahun 2022 tanggal 14 Februari 2022/  
Ministry of Home Affairs, The Decree of Home Affairs Minister Number 050-145 Year 2022, 14 February 2022

**Tabel**  
**Table** 1.1.2

**Tinggi Wilayah dan Jarak ke Ibukota Kabupaten Buleleng Menurut Kecamatan di Kabupaten Buleleng, 2022**  
*Altitude and Distance to the Capital of Buleleng Regency by Subdistrict in Buleleng Regency, 2022*

Kecamatan Subdistrict	Tinggi Wilayah (mdpl) Altitude (m a.s.l)	Jarak ke Ibukota Kabupaten Buleleng Distance to the Capital of Buleleng Regency
(1)	(2)	(3)
1. Gerokgak	1 - 1.181	35
2. Seririt	4 - 1.012	21
3. Busungbiu	234 - 1.036	30
4. Banjar	4 - 1.865	15
5. Sukasada	62 - 1.821	4
6. Buleleng	1 - 293	1
7. Sawan	3 - 1.821	5
8. Kubutambahan	5 - 1.548	12
9. Tejakula	4 - 875	28
<b>Kabupaten Buleleng</b>	<b>1 - 1.865</b>	<b>1</b>

Catatan/Note: ...

Sumber/Source: Badan Pertanahan Nasional Kabupaten Buleleng / Regional Office of National Land Board of Buleleng Regency

**Tabel 1.1.3 Panjang Pantai, Dan Luas Wilayah Menurut Ketinggian Dari Permukaan Air Laut Per Kecamatan, 2022**  
**The Long of Beach and Total Area Above Sea Level by Subdistrict, 2022**

Kecamatan Subdistrict	Panjang Pantai/ The Long of Beach (Km)	Luas Wilayah dan Ketinggian di Atas Permukaan Air Laut/ Total Area and the Height Sea Level (m)			Jumlah/ Total
		0 - 499,9	500 - 999,9	1000 +	
(1)	(2)	(3)	(4)	(5)	(6)
1. Gerokgak	76,89	29.879	5.543	235	35.657
2. Seririt	11,61	9.528	1.650	-	11.178
3. Busungbiu	-	6.563	12.231	868	19.662
4. Banjar	8,06	7.481	4.228	5.551	17.260
5. Sukasada	-	6.296	3.425	7.572	17.293
6. Buleleng	16,52	4.694	-	-	4.694
7. Sawan	6,92	2.541	2.612	4.099	9.252
8. Kubutambahan	9,82	5.820	3.125	2.879	11.824
9. Tejakula	27,23	6.584	3.184	-	9.768
<b>Kabupaten Buleleng</b>	<b>157,05</b>	<b>79.386</b>	<b>35.998</b>	<b>21.204</b>	<b>136.588</b>

Catatan/Note: ...

Sumber/Source: Badan Pertanahan Nasional Kabupaten Buleleng / Regional Office of National Land Board of Buleleng Regency



**Tabel**  
**Table** 1.1.4

**Luas Wilayah Menurut Kemiringan Tanah Di Kabupaten Buleleng (Ha), 2022**  
**Wide Area by Land Dispatchment of Buleleng Regency (ha), 2022**

Kecamatan Subdistrict	Landai/ Slope 0-25%	Miring/ Aslant 25-40%	Jumlah/ Total
(1)	(2)	(3)	(4)
1. Gerokgak	18.350	3.843	22.193
2. Seririt	8.478	900	9.378
3. Busungbiu	2.448	7.080	9.528
4. Banjar	1.629	1.062	2.691
5. Sukasada	13.630	1.170	14.800
6. Buleleng	4.694	-	4.694
7. Sawan	8.689	5.863	14.552
8. Kubutambahan	10.673	1.151	11.824
9. Tejakula	4.902	2.895	7.797
<b>Kabupaten Buleleng</b>	<b>73.493</b>	<b>23.963</b>	<b>97.456</b>

Catatan/Note: ...

Sumber/Source: Badan Pertanahan Nasional Kabupaten Buleleng / Regional Office of National Land Board of Buleleng Regency

## 1.2 KEADAAN IKLIM CLIMATE CONDITION

**Tabel** 1.2.1 Keadaan Meteorologi Dan Geofisika Kabupaten Buleleng, 2018-2022  
**Table** 1.2.1 *Meteorological and Geophysical Condition of Buleleng Regency, 2018-2022*

Uraian Description	Tahun / Years				
	2018	2019	2020	2021	2022
(1)	(2)	(3)	(4)	(5)	(6)
Suhu/ Temperature (°C)	...	...	...	...	...
Kelembaban Udara/ Relative Humidity (%)	...	...	...	...	...
Curah Hujan/ Rain Fall (mm)	...	...	...	...	...
Kecepatan Angin/ Wind Velocity (knot)	...	...	...	...	...

Catatan/Note: ... Data tidak tersedia/Data Not Available

Sumber/Source: Balai Besar Meteorologi, Klimatologi dan Geofisika Wilayah III Denpasar / Meteorological, Climatological and Geophysical Office – Region III of Denpasar

**Tabel**  
**Table** 1.2.2**Rata-Rata Keadaan Meteorologi Dan Geofisika Menurut Stasiun, 2022**  
**Values of Meteorological and Geophysical Condition by Station, 2022**

Uraian Description	Stasiun/Station			
	Meteorologi Ngruh Rai	Geofisika Denpasar	Pos Karangasem	Klimatologi Jembrana
(1)	(2)	(3)	(4)	(5)
1. Suhu/ Temperature (°C)				
Maksimum / Maximum	32.0	34.4	32.0	32.4
Minimum / Minimum	22.9	22.4	21.6	22.1
Rata-rata / Average	27.7	30.0	28.2	28.0
2. Kelembaban Udara / Relative Humidity (%)				
Maksimum / Maximum	96.3	97.3	96.3	98.2
Minimum / Minimum	60.4	52.4	58.4	57.9
Rata-rata / Average	81.3	73.1	76.5	81.1
3. Tekanan Udara / Air Pressure (mb)				
Maksimum / Maximum	18.5	12.1	9.8	17.8
Minimum / Minimum	0.1	0.8	0.0	0.0
Rata-rata / Average	5.9	6.0	5.3	3.7
4. Kecepatan Angin / Wind Velocity (m/det)				
Maksimum / Maximum	1012.8	1012.1	996.1	1010.7
Minimum / Minimum	1004.4	1003.3	987.5	1002.7
Rata-rata / Average	1009.0	1007.6	991.5	1006.9
5. Curah Hujan / Rainfall (mm)				
	216.0	212.1	200.8	236.2
6. Jumlah Hari Hujan (hari)/ Number of Rainy Days (day)				
	27.2	21.9	13.2	26.0
7. Penyinaran Matahari / Sunshine (%)				
	29.2	24.2	25.0	24.6

Catatan/Note: ...

Sumber/Source: Balai Besar Meteorologi, Klimatologi dan Geofisika Wilayah III Denpasar / Meteorological, Climatological and Geophysical Office – Region III of Denpasar



02

**PEMERINTAHAN  
GOVERNMENT**


**Administrasi Kabupaten  
Buleleng Tahun 2022**

**Pemerintah Kabupaten  
Buleleng dipimpin oleh  
seorang Penjabat Bupati**

**9**  
Kecamatan

**148**  
Desa/Kelurahan

**620**  
Banjar/Lingkungan





**PENJELASAN TEKNIS**

1. Sistem politik di Indonesia didasarkan pada kekuasaan legislatif, eksekutif, dan yudikatif (Trias Politika).
2. Anggota Dewan Perwakilan Rakyat Daerah (DPRD) dipilih melalui pemilihan umum (pemilu) dan dilantik dalam masa jabatan lima tahun.
3. Desa adalah desa dan desa adat atau yang disebut dengan nama lain, selanjutnya disebut Desa adalah kesatuan masyarakat hukum yang memiliki batas wilayah yang berwenang untuk mengatur dan mengurus urusan pemerintahan, kepentingan masyarakat setempat berdasarkan prakarsa masyarakat, hak asal usul, dan/atau hak tradisional yang diakui dan dihormati dalam system Pemerintahan Negara Kesatuan Republik Indonesia (Undang-Undang Nomor 6 Tahun 2014 tentang Desa).
4. Kelurahan adalah suatu wilayah yang dipimpin oleh seorang Lurah sebagai perangkat daerah kabupaten dan atau daerah kota di bawah kecamatan (Undang-Undang No. 32 Tahun 2004 tentang Pemerintahan Daerah).
5. Pegawai negeri sipil (PNS) adalah setiap warga negara Republik Indonesia yang telah memenuhi syarat yang ditentukan, diangkat oleh pejabat yang berwenang dan disertai tugas dalam jabatan

**TECHNICAL NOTES**

1. *The political system in Indonesia is based on Trias Politica principle or separation of legislative, executive, and judicative power.*
2. *Regional House of Representatives (DPRD) members are elected through a general election and appointed for a five-years membership.*
3. *Village is village and custom village or that is called by other terms, hereinafter referred to as the village is the unity of the legal community who have territorial boundaries that are authorized to regulate and manage government affairs, the interest of local communities based on community initiatives, the origin and local customs that are acknowledged and respected within the unitary System of Government Republic of Indonesia (Law No. 6 Year 2014 about Village).*
4. *Sub-district is an area that is led by a sub-district head (Lurah) as an apparatus of regency and or city under the district (Law No. 32 Year 2004 about Local Governmental).*
5. *Civil servants (PNS) is every citizen of the Republic of Indonesia which have been determined eligible, be appointed by the competent authority and assigned the task in a country office, or charge of any*

negeri, atau disertai tugas negara lainnya, dan digaji berdasarkan peraturan perundang-undangan yang berlaku. PNS terdiri dari PNS pusat dan PNS daerah.

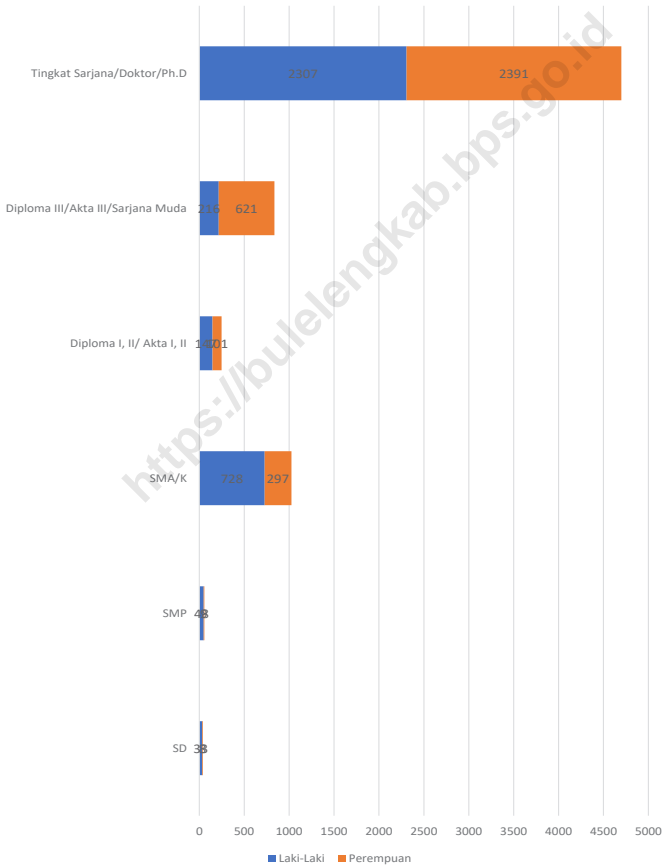
*other country, and are paid based on legislation and regulations. PNS consists of the central and regional civil servants.*

<https://bulelengkab.bps.go.id>



**Gambar** 2.1  
**Figures**

**Jumlah Pegawai Negeri Sipil Menurut Tingkat Pendidikan Dan Jenis Kelamin Di Kabupaten Buleleng, Akhir Tahun 2022**  
**Number of Civil Servants by Educational Level and Sex in Buleleng Regency, End of 2022**



Sumber/Source : Badan Kepegawaian Daerah dan Pengembangan Sumber Daya Manusia Kabupaten Buleleng /  
Regional Employment Board of Buleleng Regency



## 2.1 WILAYAH ADMINISTRATIF ADMINISTRATIVE AREA

**Tabel 2.1.1** Jumlah Desa<sup>1</sup>/Kelurahan Menurut Kecamatan di Kabupaten Buleleng, 2018–2022  
*Number of Villages<sup>1</sup>/Kelurahan by Subdistrict in Buleleng Regency, 2018–2022*

Kecamatan Subdistrict	2018	2019	2020	2021	2022
(1)	(2)	(3)	(4)	(5)	(6)
1. Gerokgak	14	14	14	14	14
2. Seririt	21	21	21	21	21
3. Busungbiu	15	15	15	15	15
4. Banjar	17	17	17	17	17
5. Sukasada	15	15	15	15	15
6. Buleleng	29	29	29	29	29
7. Sawan	14	14	14	14	14
8. Kubutambahan	13	13	13	13	13
9. Tejakula	10	10	10	10	10
<b>Kabupate Buleleng</b>	<b>148</b>	<b>148</b>	<b>148</b>	<b>148</b>	<b>148</b>

Catatan/Note: <sup>1</sup>Termasuk kelurahan dan Unit Permukiman Transmigrasi (UPT)/Include Transmigration Settlement Unit  
Sumber/Source: Peraturan Kepala Badan Pusat Statistik Nomor 29 Tahun 2020 Tanggal 15 Januari 2020 tentang Perubahan Atas Peraturan Kepala Badan Pusat Statistik Nomor 55 Tahun 2019 tentang Kode dan Nama Wilayah Kerja Statistik Tahun 2019 / Chief Statistician Regulation Number 29/2020, January 15 2020, as a revision of Chief Statistician Regulation Number 55 of 2019 on Code and Name of Regional Level of Data Collection.

## 2.2 DEWAN PERWAKILAN RAKYAT DAERAH REGIONAL HOUSE OF REPRESENTATIVE

**Tabel 2.2.1** Jumlah Anggota Dewan Perwakilan Rakyat Daerah Menurut Partai Politik dan Jenis Kelamin di Kabupaten Buleleng, 2022  
*Number of Regional House of Representatives's Members by Political Parties and Sex in Buleleng Regency 2022*

Partai Politik <i>Political Parties</i>	Laki-laki <i>Male</i>	Perempuan <i>Female</i>	Jumlah <i>Total</i>
(1)	(2)	(3)	(4)
- Partai PDIP	14	4	18
- Partai Golkar	7	-	7
- Partai Gerindra	4	1	5
- Partai Nasdem	3	2	5
- Partai Hanura	5	-	5
- Partai Demokrat	2	1	3
- Partai PKB	1	-	1
- Partai Perindo	1	-	1
<b>Kabupate Buleleng</b>	<b>37</b>	<b>8</b>	<b>45</b>

Catatan/Note: ...

Sumber/Source: Sekretariat DPRD Kabupaten Buleleng / *Secretariat of Buleleng Regency Representative*

## 2.3 SUMBER DAYA MANUSIA HUMAN RESOURCES

**Tabel 2.3.1** Jumlah Pegawai Negeri Sipil Menurut Jabatan dan Jenis Kelamin di Kabupaten Buleleng, Desember 2021 dan Desember 2022  
*Number of Civil Servants by Occupation and Sex in Buleleng Regency, December 2021 dan December 2022*

Jabatan <i>Occupation</i>	2021		Jumlah <i>Total</i>
	Laki-laki <i>Male</i>	Perempuan <i>Female</i>	
(1)	(2)	(3)	(4)
Jabatan Pimpinan Tinggi Utama <i>Senior Executives</i>	-	-	-
Jabatan Pimpinan Tinggi Madya <i>Middle Executives</i>	-	-	-
Jabatan Pimpinan Tinggi Pratama <i>Junior Executives</i>	30	4	34
Administrator/ <i>Administrator</i>	132	46	178
Pengawas/ <i>Supervisor</i>	168	101	269
Eselon V/ <i>5<sup>th</sup> Echelon</i>	-	-	-
Jabatan Fungsional Dosen <i>Certain Functional Position for Lecturer</i>	-	-	-
Jabatan Fungsional Guru <i>Certain Functional Position for Teacher</i>	1 729	1 870	3 599
Jabatan Fungsional Medis <i>Certain Functional Position for Medical Field</i>	305	826	1 131
Jabatan Fungsional Teknis <i>Certain Functional Position for Technical Field</i>	308	171	479
Jabatan Fungsional Umum/Pelaksana <i>General Functional Position</i>	1 038	487	1 525
<b>Jumlah/<i>Total</i></b>	<b>3 710</b>	<b>3 505</b>	<b>7 215</b>

Lanjutan Tabel/Continued Table 2.3.1

Jabatan Occupation	2022		
	Laki-laki Male	Perempuan Female	Jumlah Total
(1)	(2)	(3)	(4)
Jabatan Pimpinan Tinggi Utama <i>Senior Executives</i>	-	-	-
Jabatan Pimpinan Tinggi Madya <i>Middle Executives</i>	-	-	-
Jabatan Pimpinan Tinggi Pratama <i>Junior Executives</i>	30	4	34
Administrator/Administrator	124	48	172
Pengawas/Supervisor	157	106	263
Eselon V/5 <sup>th</sup> Echelon	-	-	-
Jabatan Fungsional Dosen <i>Certain Functional Position for Lecturer</i>	-	-	-
Jabatan Fungsional Guru <i>Certain Functional Position for Teacher</i>	1 558	1 732	3 290
Jabatan Fungsional Medis <i>Certain Functional Position for Medical Field</i>	336	886	1 222
Jabatan Fungsional Teknis <i>Certain Functional Position for Technical Field</i>	292	174	466
Jabatan Fungsional Umum/Pelaksana <i>General Functional Position</i>	982	477	1 459
<b>Jumlah/Total</b>	<b>3 479</b>	<b>3 427</b>	<b>6 906</b>

**Tabel**  
**Table** 2.3.2

**Jumlah Pegawai Negeri Sipil Menurut Tingkat Pendidikan dan Jenis Kelamin di Kabupaten Buleleng, Desember 2021 dan Desember 2022**  
**Number of Civil Servants by Educational Level and Sex in Buleleng Regency, December 2021 and December 2022**

Tingkat Pendidikan <i>Educational Level</i>	2021		
	Laki-laki <i>Male</i>	Perempuan <i>Female</i>	Jumlah <i>Total</i>
(1)	(2)	(3)	(4)
Sekolah Dasar (SD) <i>Primary School</i>	44	8	52
Sekolah Menengah Pertama (SMP) <i>Junior High School</i>	57	9	66
Sekolah Menengah Atas (SMA) <i>Senior High School</i>	830	348	1 178
Diploma I/Akta I <i>Diploma I/Akta I</i>	10	5	15
Diploma II/Akta II <i>Diploma II/Akta II</i>	203	133	336
Diploma III/Akta III <i>Diploma III/Akta III</i>	218	593	811
Diploma IV/Akta IV/S1/Sarjana <i>Diploma IV/Akta IV/Under Graduate/ Bachelor</i>	2116	2237	4 353
S2/Pasca Sarjana <i>Graduate</i>	230	172	402
S3/Doktor/Ph.D <i>Post Graduate</i>	2	-	2
<b>Jumlah/Total</b>	<b>3 710</b>	<b>3 505</b>	<b>7215</b>

Lanjutan Tabel/Continued Table 2.3.2

Tingkat Pendidikan Educational Level	2022		
	Laki-laki Male	Perempuan Female	Jumlah Total
(1)	(2)	(3)	(4)
Sekolah Dasar (SD) Primary School	33	8	41
Sekolah Menengah Pertama (SMP) Junior High School	48	9	57
Sekolah Menengah Atas (SMA) Senior High School	728	297	1 025
Diploma I/Akta I Diploma I/Akta I	6	5	11
Diploma II/Akta II Diploma II/Akta II	141	95	236
Diploma III/Akta III Diploma III/Akta III	216	621	837
Diploma IV/Akta IV/S1/Sarjana Diploma IV/Akta IV/Under Graduate/ Bachelor	2 064	2 202	4 266
S2/Pasca Sarjana Graduate	242	189	431
S3/Doktor/Ph.D Post Graduate	1	-	1
<b>Jumlah/Total</b>	<b>3 479</b>	<b>3 426</b>	<b>6 905</b>

Catatan/Note: ...

Sumber/Source: Badan Kepegawaian Daerah dan Pengembangan Sumber Daya Manusia Kabupaten Buleleng / Regional Employment Board of Buleleng Regency



**Tabel**  
**Table** 2.3.3

**Jumlah Pegawai Negeri Sipil Menurut Tingkat  
Kepangkatan dan Jenis Kelamin di Kabupaten Buleleng,  
Desember 2021 dan Desember 2022**  
*Number of Civil Servants by Hierarchy and Sex in Buleleng  
Regency, December 2021 and December 2022*

Pangkat/Golongan/Ruang <i>Hierarchy</i>	2021		
	Laki-laki <i>Male</i>	Perempuan <i>Female</i>	Jumlah <i>Total</i>
(1)	(2)	(3)	(4)
<b>Golongan I/Range I</b>	<b>45</b>	<b>10</b>	<b>55</b>
1. I/A (Juru Muda)	1	-	1
2. I/B (Juru Muda Tingkat I)	3	-	3
3. I/C (Juru)	11	2	13
4. I/D (Juru Tingkat I)	30	8	38
<b>Golongan II/Range II</b>	<b>756</b>	<b>452</b>	<b>1 208</b>
5. II/A (Pengatur Muda)	27	7	34
6. II/B (Pengatur Muda Tingkat I)	155	71	226
7. II/C (Pengatur)	208	202	410
8. II/D (Pengatur Tingkat I)	366	172	538
<b>Golongan III/Range III</b>	<b>1 582</b>	<b>1 854</b>	<b>3 436</b>
9. III/A (Penata Muda)	393	475	868
10. III/B (Penata Muda Tingkat I)	343	358	701
11. III/C (Penata)	393	462	855
12. III/D (Penata Tingkat I)	453	559	1 012
<b>Golongan IV/Range IV</b>	<b>1 327</b>	<b>1 189</b>	<b>2 516</b>
13. IV/A (Pembina)	640	469	1 109
14. IV/B (Pembina Tingkat I)	632	688	1 320
15. IV/C (Pembina Utama Muda)	43	24	67
16. IV/D (Pembina Utama Madya)	8	8	16
17. IV/E (Pembina Utama)	4	-	4
<b>Jumlah/Total</b>	<b>3 710</b>	<b>3 505</b>	<b>7 215</b>

Lanjutan Tabel/*Continued Table 2.3.3*

Pangkat/Golongan/Ruang <i>Hierarchy</i>	2022		
	Laki-laki <i>Male</i>	Perempuan <i>Female</i>	Jumlah <i>Total</i>
(1)	(5)	(6)	(7)
<b>Golongan I/Range I</b>	<b>36</b>	<b>10</b>	<b>46</b>
1. I/A (Juru Muda)	-	-	-
2. I/B (Juru Muda Tingkat I)	-	-	-
3. I/C (Juru)	6	-	6
4. I/D (Juru Tingkat I)	30	10	40
<b>Golongan II/Range II</b>	<b>673</b>	<b>473</b>	<b>1 146</b>
5. II/A (Pengatur Muda)	19	6	25
6. II/B (Pengatur Muda Tingkat I)	96	23	119
7. II/C (Pengatur)	185	272	457
8. II/D (Pengatur Tingkat I)	373	172	545
<b>Golongan III/Range III</b>	<b>1 596</b>	<b>1 852</b>	<b>3 448</b>
9. III/A (Penata Muda)	427	467	894
10. III/B (Penata Muda Tingkat I)	336	366	702
11. III/C (Penata)	347	423	770
12. III/D (Penata Tingkat I)	486	596	1 082
<b>Golongan IV/Range IV</b>	<b>1 174</b>	<b>1 092</b>	<b>2 266</b>
13. IV/A (Pembina)	513	441	954
14. IV/B (Pembina Tingkat I)	583	582	1 165
15. IV/C (Pembina Utama Muda)	66	62	128
16. IV/D (Pembina Utama Madya)	8	7	15
17. IV/E (Pembina Utama)	4	-	4
<b>Jumlah/Total</b>	<b>3 479</b>	<b>3 427</b>	<b>6 906</b>

Catatan/Note: ...

Sumber/Source: Badan Kepegawaian Daerah dan Pengembangan Sumber Daya Manusia Kabupaten Buleleng / *Regional Employment Board of Buleleng Regency*

## 2.4 KEUANGAN PEMERINTAH GOVERNMENT FINANCE

**Tabel 2.4.1** Realisasi Pendapatan Pemerintah Kabupaten Buleleng Menurut Jenis Pendapatan (ribu rupiah), 2018–2021  
*Actual Buleleng Regency Government Revenues by Kind of Revenues (thousand rupiahs), 2018–2021*

Jenis Pendapatan/Kind of Revenues	2018	2019
(1)	(2)	(3)
<b>1. Pendapatan Asli Daerah (PAD)/Regional Revenue</b>	<b>335 555 493 392,58</b>	<b>365 851 744 990,65</b>
1.1 Pajak Daerah/Regional Tax	133 652 474 409,92	155 755 834 812,60
1.2 Retribusi Daerah/Regional Retribution	19 056 986 034,00	20 319 816 298,00
1.3 Hasil Perusahaan Milik Daerah dan Pengelolaan Kekayaan Daerah yang Dipisahkan/Regional-Owned Company Revenue and Separated Management of Regional Wealth	13 029 559 420,24	17 168 853 955,32
1.4 Lain-lain PAD yang Sah/Other Regional Revenue	169 816 473 528,42	172 351 989 097,46
<b>2. Dana Perimbangan/Balance Funds</b>	<b>1 623 967 447 866,40</b>	<b>1 829 591 780 269,02</b>
2.1 Bagi Hasil Pajak/Tax Sharing Revenue	24 498 664 444,00	16 946 359 776,00
2.2 Bagi Hasil Bukan Pajak/Sumber Daya Alam/Non-Tax Sharing Revenue/Natural Resources	4 067 748 591,00	4 055 794 178,00
2.3 Dana Alokasi Umum/General Allocation Fund	965 435 235 000,00	998 167 419 000,00
2.4 Dana Alokasi Khusus/Special Allocation Fund	251 132 931 738,00	281 566 241 765,00
<b>3. Lain-lain Pendapatan yang Sah/Other Revenue</b>	<b>93 313 059 400,13</b>	<b>93 286 892 610,00</b>
3.1 Pendapatan Hibah/Grant	93 307 359 400,13	93 209 832 610,00
3.2 Dana Darurat/Emergency Fund		
3.3 Dana Bagi Hasil Pajak dari Provinsi dan Pemerintah Daerah Lainnya/Tax Sharing Revenue from Provincial and Other Regional Governments	162 184 905 120,00	174 670 617 177,02
3.4 Dana Penyesuaian dan Otonomi Daerah/Regional Adjustment and Autonomy Fund	141 789 777 000,00	167 829 785 000,00
3.5 Bantuan Keuangan dari Provinsi atau Pemerintah Daerah Lainnya/Financial Assistance from Provincial or Other Regional Governments	74 858 185 973,40	186 355 563 373,00
3.6 Lainnya/Others	5 700 000,00	77 060 000,00
<b>Jumlah/Total</b>	<b>2 052 836 000 659,11</b>	<b>2 288 730 417 869,67</b>

Lanjutan Tabel/*Continued Table 2.4.1*

<b>Jenis Pendapatan/Kind of Revenues</b>	<b>2020</b>	<b>2021</b>
(1)	(4)	(5)
<b>1. Pendapatan Asli Daerah (PAD)/Regional Revenue</b>	<b>318 986 891 632,31</b>	<b>391 988 445 424,21</b>
1.1 Pajak Daerah/ <i>Regional Tax</i>	118 257 303 529,90	136 713 798 655,61
1.2 Retribusi Daerah/ <i>Regional Retribution</i>	19 809 775 071,00	36 150 082 898,00
1.3 Hasil Perusahaan Milik Daerah dan Pengelolaan Kekayaan Daerah yang Dipisahkan/ <i>Regional-Owned Company Revenue and Separated Management of Regional Wealth</i>	19 823 539 604,20	20 045 797 893,06
1.4 Lain-lain PAD yang Sah/ <i>Other Regional Revenue</i>	161 096 273 427,21	199 078 765 977,54
<b>2. Dana Perimbangan/Balance Funds</b>	<b>1 177 658 540 453,00</b>	<b>1 225 794 143 075,00</b>
2.1 Bagi Hasil Pajak/ <i>Tax Sharing Revenue</i>	32 058 237 160,00	33 574 780 825,00
2.2 Bagi Hasil Bukan Pajak/Sumber Daya Alam/ <i>Non-Tax Sharing Revenue/Natural Resources</i>	788 276 289,00	1 674 500 150,00
2.3 Dana Alokasi Umum/ <i>General Allocation Fund</i>	904 071 781 000,00	890 141 572 000,00
2.4 Dana Alokasi Khusus/ <i>Special Allocation Fund</i>	240 740 246 004,00	300 403 290 100,00
<b>3. Lain-lain Pendapatan yang Sah/Other Revenue</b>	<b>506 573 656 700,58</b>	<b>429 442 073 189,75</b>
3.1 Pendapatan Hibah/ <i>Grant</i>	111 060 410 000,00	80 058 561 506,00
3.2 Dana Darurat/ <i>Emergency Fund</i>		
3.3 Dana Bagi Hasil Pajak dari Provinsi dan Pemerintah Daerah Lainnya/ <i>Tax Sharing Revenue from Provincial and Other Regional Governments</i>	142 162 195 730,58	115 018 073 909,64
3.4 Dana Penyesuaian dan Otonomi Daerah/ <i>Regional Adjustment and Autonomy Fund</i>	175 907 577 000,00	159 217 187 000,00
3.5 Bantuan Keuangan dari Provinsi atau Pemerintah Daerah Lainnya/ <i>Financial Assistance from Provincial or Other Regional Governments</i>	77 443 473 970,00	74 959 992 016,11
3.6 Lainnya/ <i>Others</i>	-	188 258 758,00
<b>Jumlah/Total</b>	<b>2 002 847 090 268,89</b>	<b>2 047 224 661 688,96</b>

Catatan/Note: ...

Sumber/Source: Badan Pengelolaan Keuangan dan Pendapatan Daerah Kabupaten Buleleng / *Regional Finance Agency of Buleleng Regency*

**Tabel**  
**Table** 2.4.2**Realisasi Belanja Pemerintah Kabupaten Buleleng  
Menurut Jenis Belanja (ribu rupiah), 2018–2021  
Actual Buleleng Regency Government Expenditures by Kind  
of Expenditures (thousand rupiahs), 2018–2021**

Jenis Belanja <i>Kind of Expenditure</i>	2018	2019
(1)	(2)	(3)
<b>1. Belanja Tidak Langsung/<i>Indirect Expenditures</i></b>	<b>328 027 737 917,83</b>	<b>384 465 536 398,92</b>
1.1 Belanja Pegawai/ <i>Personnel Expenditures</i>	-	-
1.2 Belanja Bunga/ <i>Interest Expenditures</i>	-	-
1.3 Belanja Subsidi/ <i>Subsidies Expenditures</i>	-	-
1.4 Belanja Hibah/ <i>Grant Expenditures</i>	83 556 957 642,84	98 073 681 295,73
1.5 Belanja Bantuan Sosial/ <i>Social Aid Expenditures</i>	6 649 937 750,00	31 248 384 617,19
1.6 Belanja Bagi Hasil/ <i>Sharing Fund Expenditure</i>	17 297 396 900,00	14 947 500 500,00
1.7 Belanja Bantuan Keuangan/ <i>Financial Aids Expenditures</i>	220 523 445 624,99	240 190 638 000,00
1.8 Belanja Tidak Terduga/ <i>Unpredicted Expenditures</i>	-	5 331 986,00
<b>2. Belanja Langsung/<i>Direct Expenditures</i></b>	<b>1 736 449 639 341,11</b>	<b>1 869 493 771 986,88</b>
2.1 Belanja Pegawai/ <i>Personnel Expenditures</i>	846 251 700 286,85	846 125 769 825,15
2.2 Belanja Barang dan Jasa/ <i>Goods and Services Expenditures</i>	685 887 780 451,94	748 488 283 551,36
2.3 Belanja Modal/ <i>Capital Expenditure</i>	204 310 158 602,32	274 879 718 610,37
<b>Jumlah/<i>Total</i></b>	<b>2 064 477 377 258,94</b>	<b>2 253 959 308 385,80</b>

Lanjutan Tabel/*Continued Table 2.4.2*

Jenis Pendapatan <i>Kind of Revenues</i>	2020	2021
(1)	(4)	(5)
<b>1. Belanja Tidak Langsung/<i>Indirect Expenditures</i></b>	<b>314 429 796 284,82</b>	<b>309 052 279 904,00</b>
1.1 Belanja Pegawai/ <i>Personnel Expenditures</i>	-	-
1.2 Belanja Bunga/ <i>Interest Expenditures</i>	-	-
1.3 Belanja Subsidi/ <i>Subsidies Expenditures</i>	-	-
1.4 Belanja Hibah/ <i>Grant Expenditures</i>	31 655 996 000,00	60 348 589 645,00
1.5 Belanja Bantuan Sosial/ <i>Social Aid Expenditures</i>	336 155 000,00	6 543 660 000,00
1.6 Belanja Bagi Hasil/ <i>Sharing Fund Expenditure</i>	11 875 752 163,28	11 594 367 300,00
1.7 Belanja Bantuan Keuangan/ <i>Financial Aids Expenditures</i>	224 471 649 500,00	225 375 231 500,00
1.8 Belanja Tidak Terduga/ <i>Unpredicted Expenditures</i>	46 090 243 621,54	5 190 431 459,00
<b>2. Belanja Langsung/<i>Direct Expenditures</i></b>	<b>1 691 671 687 925,86</b>	<b>1 695 143 692 550,07</b>
2.1 Belanja Pegawai/ <i>Personnel Expenditures</i>	807 030 781 147,76	847 840 859 277,00
2.2 Belanja Barang dan Jasa/ <i>Goods and Services Expenditures</i>	625 200 702 646,09	670 782 042 600,02
2.3 Belanja Modal/ <i>Capital Expenditure</i>	259 440 204 132,01	176 520 790 673,05
<b>Jumlah/<i>Total</i></b>	<b>2 006 101 484 210,68</b>	<b>2 004 195 972 454,07</b>

Catatan/Note: ...

Sumber/Source: Badan Pengelolaan Keuangan dan Pendapatan Daerah Kabupaten Buleleng / *Regional Finance Agency of Buleleng Regency*

# PENDUDUK DAN KETENAGAKERJAAN POPULATION AND EMPLOYMENT

## HASIL LONG FORM SENSUS PENDUDUK 2020 KABUPATEN BULELENG

Berita Resmi Statistik No. XX/01/Th. XXVI, 30 Januari 2023



PEMBANGUNAN MANUSIA INDONESIA  
Menyongsong Indonesia Emas 2045

SDM Unggul dan Berdaya Saing Global:

- Pertumbuhan Penduduk Dijaga pada Tingkat Fertilitas Ideal
- Peningkatan Derajat Kesehatan
- Peningkatan Taraf Pendidikan
- Persebaran Penduduk yang Seimbang Dilakukan Melalui Kebijakan Urbanisasi dan Migrasi



### FERTILITAS

2,24  
Angka Kelahiran Total (TFR)  
Kabupaten Buleleng

TFR Kabupaten Buleleng sebesar 2,24 yang berarti seorang wanita rata-rata mendapat 2,24 anak yang dilahirkan sepanjang hidupnya di Kabupaten Buleleng selama masa reproduksinya.



### MORTALITAS

13,88  
Angka Kematian Bayi (IMR)  
Kabupaten Buleleng

Kematian bayi adalah kematian yang terjadi pada penduduk yang berumur 0-11 bulan (umur dari 1 Tahun). Hasil Sensus Tahun 2020 mencatat Angka Kematian Bayi Kabupaten Buleleng sebesar 13,14 per 1000 kelahiran hidup.

Sensus Penduduk 2020

### MOBILITAS

6,01%  
Angka Migrasi  
Seumur Hidup  
Kabupaten Buleleng

6 dari 100 penduduk Kabupaten Buleleng lahir di luar Kabupaten Buleleng.

### PERUMAHAN



Salah satu komponen penyusun rumah layak huni adalah ketahanan bangunan yang dilihat dari beban bangunan sistem atap, dinding, dan lantai rumah tersebut.

95,29%  
rumah tangga di Kabupaten Buleleng memenuhi rumah yang memenuhi syarat ketahanan bangunan

### PENDIDIKAN



Mayoritas tingkat pendidikan tertinggi yang diamatkan oleh Generasi Baby Boomer dan Generasi X Kabupaten Buleleng adalah SD/Kelembag, sementara tingkat pendidikan tertinggi yang diamatkan oleh Generasi Milenial adalah Sekolah Menengah/Sederajat.

35,74%  
Penduduk milenial Kabupaten Buleleng tamat Sekolah Menengah/Sederajat

Tren TFR Kabupaten Buleleng Hasil SP2010-Long Form SP2020 Berada di Bawah Replacement Level



Dalam Satu Dekade, Angka Kematian Bayi Kabupaten Buleleng Turun dari 23 (SP2010) Menjadi 13,88 (LF SP2020)



Lebih Dari Setengah Migran Seumur Hidup di Kabupaten Buleleng Berjenis Kelamin Perempuan







**PENJELASAN TEKNIS**

**TECHNICAL NOTES**

1. Sumber utama data kependudukan adalah sensus penduduk yang dilaksanakan setiapsepuluh tahunsekali. Sensus penduduk telah dilaksanakan sebanyak tujuh kali sejak Indonesia merdeka, yaitu tahun 1961, 1971, 1980, 1990, 2000, 2010 dan 2020. Di dalam sensus penduduk, pencacahan dilakukan terhadap seluruh penduduk yang berdomisili di wilayah teritorial Indonesia termasuk warga negara asing kecuali anggota korps diplomatik negara sahabat beserta keluarganya. Untuk tahun yang tidak dilaksanakan sensus penduduk, data kependudukan diperoleh dari hasil proyeksi penduduk. Proyeksi penduduk merupakan suatu perhitungan ilmiah yang didasarkan pada asumsi dari komponen-komponen perubahan penduduk, yaitu kelahiran, kematian, dan migrasi. Proyeksi penduduk Indonesia 2010–2035 menggunakan data dasar penduduk hasil SP2010.
2. Penduduk Indonesia adalah semua orang yang berdomisili di wilayah teritorial Indonesia selama 1 tahun atau lebih dan atau mereka yang berdomisili kurang dari 1 tahun tetapi bertujuan menetap.
3. Laju pertumbuhan penduduk adalah angka yang menunjukkan

1. *The main source of demographic data is population census, which is conducted every ten years. Population Census has been conducted seven times since Indonesia's independence: 1961, 1971, 1980, 1990, 2000, 2010 and 2020. The population census enumerates all residents who domicile in the entire territory of Indonesia including foreign citizens except the diplomatic corps members and their families. For the periods where the population census is not conducted, population projection is done to estimate population during those years. The population projection is an estimate based on the demographic components, such as birth, death, and migration. Indonesia's 2010–2035 population projection used the 2010 Population Census as the base population.*
2. *The population of Indonesia are all residents of the entire territory of Indonesia who have stayed for one years or longer, and those who intended to stay more than one years even though their length of stay is less than one years.*
3. *The growth rate of population is the number that show percentage*

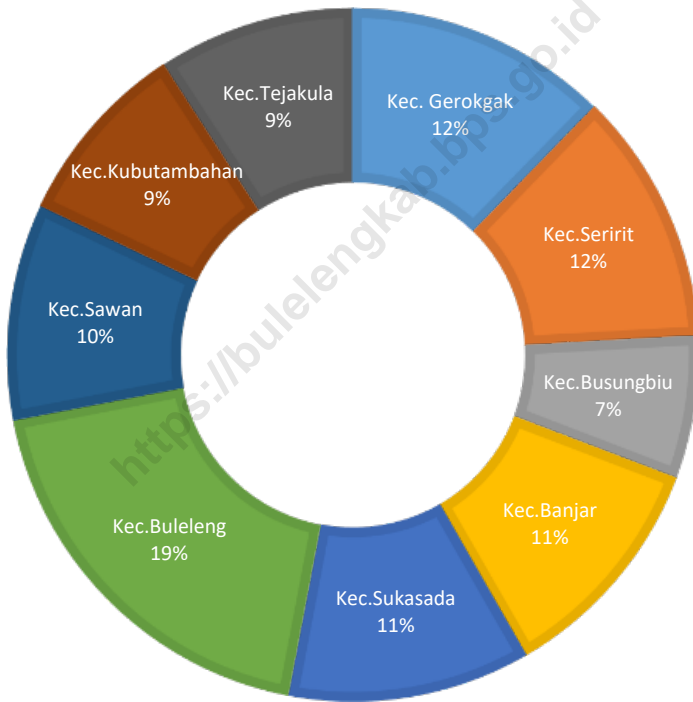
- persentase pertumbuhan penduduk dalam jangka waktu tertentu.
4. Kepadatan penduduk adalah rasio banyaknya penduduk per kilometer persegi.
  5. Rasio jenis kelamin adalah perbandingan antara penduduk laki-laki dan penduduk perempuan pada suatu wilayah dan waktu tertentu. Biasanya dinyatakan dengan banyaknya penduduk laki-laki untuk 100 penduduk perempuan.
  6. Distribusi penduduk adalah pola persebaran penduduk di suatu wilayah, baik berdasarkan batas-batas geografis maupun berdasarkan batas-batas administrasi pemerintahan.
  7. Komposisi penduduk adalah pola persebaran penduduk menurut karakteristiknya, contoh: penduduk menurut kelompok umur, penduduk menurut jenis kelamin.
  8. Rumah tangga adalah seseorang atau sekelompok orang yang mendiami sebagian atau seluruh bangunan fisik/sensus dan biasanya tinggal bersama serta pengelolaan makan dari satu dapur. Yang dimaksud makan dari satu dapur adalah jika pengurusan kebutuhan sehari-harinya dikelola bersama-sama menjadi satu.
  9. Penduduk usia kerja adalah penduduk yang berumur 15 tahun ke atas.
- of population growth within a specified period.*
4. *Population density is ratio of population per square kilometre.*
  5. *Sex ratio is the ratio of males population to females population in a given area and time, usually expressed as the number of males for every 100 females.*
  6. *Population distribution is the pattern of population distribution in an area, either by geographic boundaries or by government administrative boundaries.*
  7. *Population composition is the pattern of population distribution by its characteristics, example: population by age group, population by sex.*
  8. *Household is an individual or group of people living in a physical/census building unit or part of it and usually commit on a common provision for food and other essentials of living. Common provision for food means one organising daily needs for all of household members.*
  9. *Working age population is persons of 15 years and over.*

10. Angkatan kerja adalah penduduk usia kerja (15 tahun ke atas) yang bekerja, punya pekerjaan namun sementara tidak bekerja, dan pengangguran.
  11. Bekerja adalah kegiatan ekonomi yang dilakukan oleh seseorang dengan maksud memperoleh atau membantu memperoleh pendapatan atau keuntungan dan lamanya bekerja paling sedikit 1 jam secara terus menerus dalam seminggu yang lalu (termasuk pekerja keluarga tanpa upah yang membantu dalam suatu usaha/kegiatan ekonomi).
10. *Labour force or economically active are persons of 15 years and over, who in the previous week were working, temporarily absent from work but having jobs, and unemployment.*
  11. *Working is economic activity conducted by a person and intended to earn income by doing work or helping to do work at least one hour continuously during the reference week (including unpaid family worker/s for any economic activity).*



**Gambar** 3.1  
**Figures**

**Persentase Penduduk Menurut Kecamatan (%), 2022**  
**Percentage of Population by Subdistrict (%), 2022**



Sumber/Source : Proyeksi Penduduk Interim berdasarkan data SP2020/  
Interim Population Projection based on SP2020 data

<https://bulelengkab.bps.go.id>

**3.1 PENDUDUK  
POPULATION**

**Tabel 3.1.1** Penduduk, Laju Pertumbuhan Penduduk per Tahun, Distribusi Persentase Penduduk, Kepadatan Penduduk, Rasio Jenis Kelamin Penduduk Menurut Kecamatan di Kabupaten Buleleng, 2022  
*Population, Annual Population Growth Rate, Percentage Distribution of Population, Population Density, and Population Sex Ratio by Subdistrict in Buleleng Regency, 2022*

Kecamatan Subdistrict	Penduduk (ribu) Population (thousand)	Laju Pertumbuhan Penduduk per Tahun 2022-2022 Annual Population Growth Rate 2020-2022 (%)
(1)	(2)	(3)
1. Gerokgak	101,14	2,08
2. Seririt	98,38	3,01
3. Busungbiu	55,36	2,87
4. Banjar	89,54	2,20
5. Sukasada	93,19	2,16
6. Buleleng	153,93	1,41
7. Sawan	84,76	3,23
8. Kubutambahan	71,76	2,46
9. Tejakula	77,08	3,14
<b>Kabupaten Buleleng</b>	<b>825,14</b>	<b>2,38</b>

Lanjutan Tabel/*Continued Table 3.1.1*

Kecamatan <i>Subdistrict</i>	Persentase Penduduk <i>Percentage of Total Population</i>	Kepadatan Penduduk per km <sup>2</sup> <i>Population Density per sq.km</i>
(1)	(4)	(5)
1. Gerokgak	12,26	284
2. Seririt	11,92	880
3. Busungbiu	6,71	282
4. Banjar	10,85	519
5. Sukasada	11,29	540
6. Buleleng	18,65	3 279
7. Sawan	10,27	916
8. Kubutambahan	8,70	607
9. Tejakula	9,34	789
<b>Kabupaten Buleleng</b>	<b>100,00</b>	<b>604</b>



Lanjutan Tabel/*Continued Table* 3.1.1

Kecamatan Subdistrict	Rasio Jenis Kelamin Penduduk Population Sex Ratio
(1)	(6)
1. Gerokgak	100,75
2. Seririt	99,64
3. Busungbiu	100,47
4. Banjar	101,00
5. Sukasada	100,72
6. Buleleng	101,04
7. Sawan	101,56
8. Kubutambahan	101,57
9. Tejakula	103,41
<b>Kabupaten Buleleng</b>	<b>101,07</b>

Catatan/*Note*: ...

Sumber/*Source*: Proyeksi Penduduk Interim berdasarkan data SP2020/ *Interim Population Projection based on SP2020 data*

**Tabel** 3.1.2 **Jumlah Penduduk Menurut Kelompok Umur dan Jenis Kelamin di Kabupaten Buleleng, 2022**  
**Table** 3.1.2 **Population by Age Group and Sex in Buleleng Regency, 2022**

Kelompok Umur Age Groups	Jenis Kelamin/Sex		
	Laki-laki / Male	Perempuan / Female	Jumlah / Total
(1)	(2)	(3)	(4)
0-4	30 689	29 442	60 131
5-9	31 267	29 800	61 067
10-14	32 313	30 541	62 854
15-19	34 488	32 379	66 867
20-24	33 550	31 606	65 156
25-29	34 167	32 505	66 672
30-34	34 466	32 834	67 300
35-39	32 594	30 583	63 177
40-44	29 909	28 435	58 344
45-49	25 555	25 254	50 809
50-54	24 092	25 731	49 823
55-59	21 935	23 511	45 446
60-64	18 324	19 847	38 171
65-69	13 448	14 809	28 257
70-74	8 515	10 513	19 028
75+	9 463	12 576	22 039
<b>Kabupaten Buleleng</b>	<b>414 775</b>	<b>410 366</b>	<b>825 141</b>

Catatan/Note: --

Sumber/Source: Proyeksi Penduduk Interim berdasarkan data SP2020/ Interim Population Projection based on SP2020 data

**3.2 KETENAGAKERJAAN  
EMPLOYMENT**

**Tabel 3.2.1** Jumlah Penduduk Berumur 15 Tahun Keatas Menurut Jenis Kegiatan Selama Seminggu yang Lalu dan Jenis Kelamin di Kabupaten Buleleng, 2022  
*Population Aged 15 Years and Over by Type of Activity During The Previous Week and Sex in Buleleng Regency, 2022*

Kegiatan Utama <i>Main Activity</i>	Jenis Kelamin/Sex		
	Laki-Laki <i>Male</i>	Perempuan <i>Female</i>	Jumlah <i>Total</i>
(1)	(2)	(3)	(4)
<b>Angkatan Kerja</b> <i>Economically Active</i>	<b>220 186</b>	<b>171 506</b>	<b>391 692</b>
1. Bekerja/ <i>Working</i>	205 904	165 430	371 334
2. Pengangguran Terbuka <i>Unemployment</i>	14 282	6 076	20 358
<b>Bukan Angkatan Kerja</b> <i>Economically Inactive</i>	<b>36 302</b>	<b>91 621</b>	<b>127 923</b>
1. Sekolah/ <i>Attending School</i>	15 580	19 642	35 222
2. Mengurus Rumah Tangga <i>Housekeeping</i>	12 676	65 051	77 727
3. Lainnya/ <i>Others</i>	8 046	6 928	14 974
<b>Jumlah/Total</b>	<b>256 488</b>	<b>263 127</b>	<b>519 615</b>

Catatan/Note: ...

Sumber/Source: BPS, Survei Angkatan Kerja Nasional (Sakernas) Agustus/BPS-Statistics Indonesia, August National Labor Force Survey

**Tabel**  
**Table** 3.2.2**Penduduk Berumur 15 Tahun ke Atas Menurut Pendidikan Tertinggi yang Ditamatkan dan Jenis Kegiatan Selama Seminggu yang Lalu di Kabupaten Buleleng, 2022**  
*Population 15 Years of Age and Over by Educational Attainment and Type of Activity During the Previous Week in Buleleng Regency, 2022*

Pendidikan Tertinggi yang Ditamatkan <sup>1</sup> Educational Attainment <sup>1</sup>	Angkatan Kerja/Economically Active			Persentase Bekerja terhadap Angkatan Kerja Percentage of Working to Economically Active
	Bekerja Working	Pengangguran <sup>2</sup> Unemployment <sup>2</sup>	Jumlah Angkatan Kerja Total of Economically Active	
(1)	(2)	(3)	(4)	(5)
0	192 707	5 465	198 172	97,24
1	51 255	3 020	54 275	94,44
2	107 346	9 961	117 307	91,51
3	20 026	1 912	21 938	91,28
<b>Jumlah/Total</b>	<b>371 334</b>	<b>20 358</b>	<b>391 692</b>	<b>94,80</b>

Lanjutan Tabel/*Continued Table 3.2.2*

Pendidikan Tertinggi yang Ditamatkan <sup>1</sup> <i>Educational Attainment<sup>1</sup></i>	Bukan Angkatan Kerja <i>Not Economically Active</i>	Jumlah Total	Persentase Angkatan Kerja terhadap Penduduk Usia Kerja <i>Percentage of Economically Active to Working Age Population</i>
(1)	(6)	(7)	(8)
0	61 222	259 394	76,40
1	36 506	90 781	59,79
2	26 168	143 475	81,76
3	4 027	25 965	84,49
<b>Jumlah/Total</b>	<b>127 923</b>	<b>519 615</b>	<b>75,38</b>

- Catatan/Note:
- <sup>1</sup> 0. ≤ Sekolah Dasar (SD)/≤ *Primary School*
  - 1. Sekolah Menengah Pertama/*Junior High School*
  - 2. Sekolah Menengah Atas/*Senior High School*
  - 3. Perguruan Tinggi/*Collage*
  - <sup>2</sup> 1. Mencari pekerjaan/*Looking for work*
  - 2. Mempersiapkan usaha/*Establishing a new business/firm*
  - 3. Merasa tidak mungkin mendapat pekerjaan/*Hopeless of job*
  - 4. Sudah punya pekerjaan tetapi belum mulai bekerja/*Have a job in future start*

Sumber/Source: BPS, Survei Angkatan Kerja Nasional (Sakernas) Agustus/BPS-Statistics Indonesia, August National Labor Force Survey

**Tabel**  
**Table** 3.2.3**Penduduk Berumur 15 Tahun Ke Atas yang Bekerja Selama Seminggu yang Lalu Menurut Status Pekerjaan Utama dan Jenis Kelamin di Kabupaten Buleleng, 2022**  
**Population 15 Years of Age and Over who Worked During The Previous Week by Main Employment Status and Sex in Buleleng Regency, 2022**

<b>Status Pekerjaan Utama</b> <b>Main Employment Status</b>	<b>Laki-Laki</b> <b>Male</b>	<b>Perempuan</b> <b>Female</b>	<b>Jumlah</b> <b>Total</b>
(1)	(2)	(3)	(4)
Berusaha sendiri <i>Own account worker</i>	30 403	31 917	62 320
Berusaha dibantu buruh tidak tetap/buruh tidak dibayar <i>Employer assisted by temporary worker/unpaid worker</i>	42 242	27 362	69 604
Berusaha dibantu buruh tetap/buruh dibayar <i>Employer assisted by permanent worker/paid worker</i>	8 765	1 188	9 953
Buruh/Karyawan/Pegawai/ <i>Employee</i>	63 049	36 711	99 760
Pekerja bebas <i>casual worker</i>	46 377	17 878	64 255
Pekerja keluarga/tak dibayar <i>Family worker/unpaid worker</i>	15 068	50 374	65 442
<b>Jumlah/Total</b>	<b>205 904</b>	<b>165 430</b>	<b>371 334</b>

Catatan/Note: ...

Sumber/Source: BPS, Survei Angkatan Kerja Nasional (Sakernas) Agustus/BPS-Statistics Indonesia, August National Labor Force Survey

04

**SOSIAL DAN KESEJAHTERAAN RAKYAT**  
**SOCIAL AND WELFARE**

**FASILITAS**  
**KESEHATAN**  
*MEDICAL FACILITY*

2022



**20** **PUSKESMAS**  
PUBLIC HEALTH CENTER  
**KABUPATEN BULELENG**  
*BULELENG REGENCY*

**9** **RUMAH SAKIT**  
*HOSPITAL*







**PENJELASAN TEKNIS****TECHNICAL NOTES**

- |   |   |
|---|---|
| <ol style="list-style-type: none"> <li>1. Jalur pendidikan di Indonesia terdiri atas 1) pendidikan formal, 2) pendidikan nonformal, dan 3) pendidikan formal yang ketiganya dapat saling melengkapi dan memperkaya (undang-undang No. 20 Tahun 2013 tentang sistem pendidikan nasional).</li> <li>2. Jenjang pendidikan formal terdiri atas pendidikan dasar, pendidikan menengah, dan pendidikan tinggi. Jenis pendidikan yang diajarkan mencakup pendidikan umum, kejuruan, akademik, profesi, vokasi, keagamaan, dan khusus.</li> <li>3. Jenjang pendidikan formal terdiri atas pendidikan dasar, pendidikan menengah, dan pendidikan tinggi. Jenis pendidikan yang diajarkan mencakup pendidikan umum, kejuruan, akademik, profesi, vokasi, keagamaan, dan khusus.</li> <li>4. Poliklinik adalah sarana kesehatan yang dipakai untuk sarana berobat jalan, biasanya berada dibawah pengawasan dokter/tenaga medis.</li> <li>5. Puskesmas (Pusat Kesehatan Masyarakat) adalah unit pelaksana teknis dinas kesehatan kabupaten/kota yang mempunyai fungsi utama sebagai penyelenggara pelayanan kesehatan tingkat pertama. Wilayah kerja puskesmas maksimal adalah</li> </ol> | <ol style="list-style-type: none"> <li>1. <i>The education system in Indonesia consists of 1) a formal education, 2) non-formal education, and 3) informal education that all three can be complementary and enriching (law no. 20 year 2013 about the National Education Sistem).</i></li> <li>2. <i>The formal education level consists of primary education secondary education, and high education. The kind of education that taught consists of general education, vocational, academic, professional, religious, and spesific education.</i></li> <li>3. <i>The formal education level consists of basic education, secondary education and higher education. The type of education taught includes general education, honesty, academic, professional, vocational, religious, and special.</i></li> <li>4. <i>Polyclinic is a health facility in which to get outpatient services, usually under the control of doctor/ medical personnel.</i></li> <li>5. <i>Public health center is technical implementation unit of regency health department that have the primary function as a first-level health care providers. The working area standard of public health center is one district and to reach their working areas, public health centers have a service</i></li> </ol> |
|---|---|

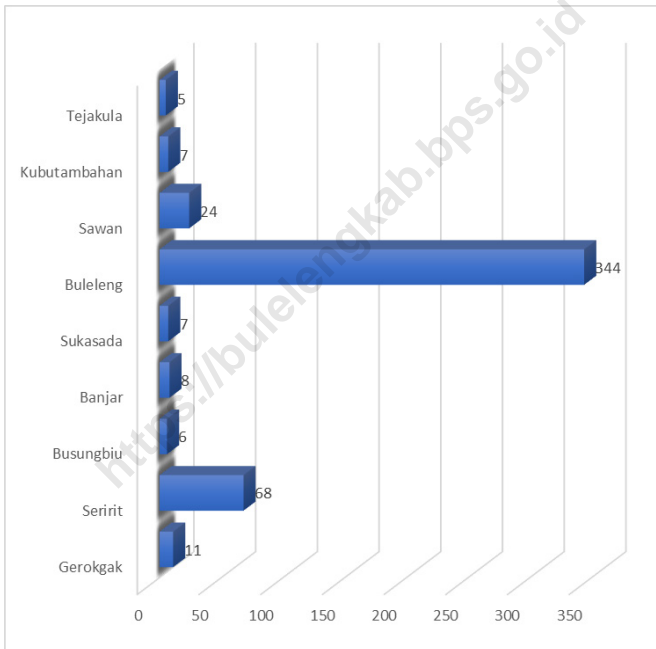
satu kecamatan dan untuk dapat menjangkau wilayah kerjanya, puskesmas mempunyai jaringan pelayanan yang meliputi unit puskesmas pembantu (pustu), unit puskesmas keliling (puskel), dan unit bidan desa/komunitas (peraturan menteri kesehatan RI No. 75 Tahun 2014 tentang pusat kesehatan masyarakat).

6. Keluhan Kesehatan adalah keadaan seseorang yang mengalami gangguan kesehatan atau kejiwaan, baik karena penyakit akut, penyakit kronis, kecelakaan, criminal, atau hal lain.
7. Data konsumsi/pengeluaran yang dikumpulkan pada Susenas Triwulan I-2014 dibagi menjadi dua kelompok, yaitu konsumsi makanan dan bukan makanan.
8. Konsumsi/pengeluaran makanan dirinci menjadi 215 komoditas, masing-masing dikumpulkan data kuantitas dan nilainya.
9. Untuk konsumsi bukan makanan, pada umumnya yang dikumpulkan hanya data nilainya, kecuali untuk beberapa jenis pengeluaran tertentu, seperti penggunaan listrik, air, gas, dan bahan bakar minyak (BBM) yang juga dikumpulkan kuantitasnya.

*network covering subsidiary of public health center, mobile public health center units, and midwife units (Regulation of the Minister of Health of Indonesia Number 75 year 2014 about Public Health Center).*

6. *Health complaint is a condition where a person has health or mental problems because of acute illness, chronically illness, accident, crimes, or others.*
7. *The data of consumption/expenditure collected in the First Quarter of 2014 Susenas are divided into two groups, namely food and non-food consumption.*
8. *Consumption/expenditure on food covers 215 commodities, both quantity data and values are collected.*
9. *For consumption of non-food, the data collected in general are only their values, except for certain types of expenditure, such as electricity, water, gas, and fuel, which are also collected for their quantity data.*

**Gambar 4.1** Jumlah Dokter Menurut Kecamatan, 2022  
**Figures** *Number of Doctor by Sub District, 2022*



Sumber/Source : Dinas Kesehatan Kabupaten Buleleng / Health Department of Buleleng Regency



#### 4.1 PENDIDIKAN EDUCATION

**Tabel**  
**Table** 4.1.1

**Jumlah Sekolah, Guru, dan Murid Taman Kanak-Kanak (TK) di Bawah Kementerian Pendidikan dan Kebudayaan Menurut Kecamatan di Kabupaten Buleleng, 2021/2022 dan 2022/2023**  
**Number of Schools, Teachers, and Pupils in Kindergarten Under The Ministry of Education and Culture by Subdistrict in Buleleng Regency, 2021/2022 dan 2022/2023**

Kecamatan Subdistrict	Sekolah/Schools					
	Negeri/Public		Swasta/Private		Jumlah/Total	
	2021/2022	2022/2023	2021/2022	2022/2023	2021/2022	2022/2023
(1)	(2)	(3)	(4)	(5)	(6)	(7)
1. Gerokgak	2	2	17	17	19	19
2. Seririt	5	5	23	23	28	28
3. Busungbiu	2	2	16	16	18	18
4. Banjar	6	6	15	15	21	21
5. Sukasada	3	3	25	24	28	27
6. Buleleng	6	6	53	53	59	59
7. Sawan	-	-	21	21	21	21
8. Kubutambahan	4	4	12	12	16	16
9. Tejakula	2	2	11	11	13	13
<b>Kabupaten Buleleng</b>	<b>30</b>	<b>30</b>	<b>193</b>	<b>189</b>	<b>223</b>	<b>222</b>

Lanjutan Tabel/Continued Table 4.1.1

Kecamatan Subdistrict	Guru <sup>1</sup> /Teachers <sup>1</sup>					
	Negeri/Public		Swasta/Private		Jumlah/Total	
	2021/2022	2022/2023	2021/2022	2022/2023	2021/2022	2022/2023
(1)	(8)	(9)	(10)	(11)	(12)	(13)
1. Gerokgak	10	8	30	34	40	42
2. Seririt	22	17	64	40	86	57
3. Busungbiu	11	9	36	17	47	26
4. Banjar	25	23	37	32	62	55
5. Sukasada	8	9	66	66	74	75
6. Buleleng	34	32	173	183	207	215
7. Sawan	-	-	59	41	59	41
8. Kubutambahan	13	9	33	20	46	29
9. Tejakula	12	12	27	18	39	30
<b>Kabupaten Buleleng</b>	<b>135</b>	<b>119</b>	<b>525</b>	<b>451</b>	<b>660</b>	<b>570</b>

Lanjutan Tabel/*Continued Table* 4.1.1

Kecamatan Subdistrict	Murid/Pupils					
	Negeri/Public		Swasta/Private		Jumlah/Total	
	2021/2022	2022/2023	2021/2022	2022/2023	2021/2022	2022/2023
(1)	(14)	(15)	(16)	(17)	(18)	(19)
1. Gerokgak	152	189	583	692	735	881
2. Seririt	225	260	761	879	986	1139
3. Busungbiu	108	134	316	336	424	470
4. Banjar	312	350	560	622	872	972
5. Sukasada	105	118	857	1028	962	1146
6. Buleleng	422	496	2 207	2 678	2 629	3 174
7. Sawan	-	-	659	788	659	788
8. Kubutambahan	138	204	336	445	474	649
9. Tejakula	122	163	482	528	604	691
<b>Kabupaten Buleleng</b>	<b>1 584</b>	<b>1 914</b>	<b>6 761</b>	<b>7 996</b>	<b>8 345</b>	<b>9 910</b>

Catatan/Note: Jumlah guru termasuk kepala sekolah dan guru/ *The total of teachers including headmaster and teacher*

Sumber/Source: Kementerian Pendidikan, Kebudayaan, Riset, dan Teknologi, data semester ganjil 2022/ *Ministry of Education, Culture, Research, and Technology, 2022 odd semester data*

**Tabel**  
**Table** 4.1.2

**Jumlah Sekolah, Guru, dan Murid Raudatul Athfal (RA)  
di Bawah Kementerian Agama Menurut Kecamatan di  
Kabupaten Buleleng, 2021/2022 dan 2022/2023**  
**Number of Schools, Teachers, and Pupils in Raudatul Athfal  
(RA) Under The Ministry of Religious Affairs by Subdistrict in  
Buleleng Regency, 2021/2022 dan 2022/2023**

Kecamatan Subdistrict	Sekolah/Schools		Guru/Teachers		Murid/Pupils	
	2021/2022	2022/2023	2021/2022	2022/2023	2021/2022	2022/2023
(1)	(2)	(3)	(4)	(5)	(6)	(7)
1. Gerokgak	37	37	451	455	5 020	5 022
2. Seririt	7	7	79	80	960	971
3. Busungbiu	-	-	-	-	-	-
4. Banjar	2	2	14	14	192	194
5. Sukasada	13	13	140	142	1 308	1 308
6. Buleleng	10	10	135	136	1 667	1 668
7. Sawan	-	-	-	-	-	-
8. Kubutambahan	-	-	-	-	-	-
9. Tejakula	1	1	7	7	58	58
<b>Kabupaten Buleleng</b>	<b>70</b>	<b>70</b>	<b>826</b>	<b>834</b>	<b>9 205</b>	<b>9 221</b>

Catatan/Note: Seluruh Raudatul Athfal (RA) berstatus swasta/All Raudatul Athfal (RA) are private

Sumber/Source: Kementerian Agama, EMIS, Data Semester Ganjil/ Ministry of Religious Affairs, EMIS, Odd Semester Data



**Tabel**  
**Table 4.1.3****Jumlah Sekolah, Guru, dan Murid Sekolah Dasar (SD)  
di Bawah Kementerian Pendidikan dan Kebudayaan  
Menurut Kecamatan di Kabupaten Buleleng, 2021/2022  
dan 2022/2023*****Number of Schools, Teachers, and Pupils in Elementary  
Schools Under The Ministry of Education and Culture by  
Subdistrict in Buleleng Regency, 2021/2022 dan 2022/2023***

Kecamatan Subdistrict	Sekolah/Schools					
	Negeri/Public		Swasta/Private		Jumlah/Total	
	2021/2022	2022/2023	2021/2022	2022/2023	2021/2022	2022/2023
(1)	(2)	(3)	(4)	(5)	(6)	(7)
1. Gerokgak	45	45	-	-	45	45
2. Seririt	50	50	-	-	50	50
3. Busungbiu	45	45	-	-	45	45
4. Banjar	59	59	-	-	59	59
5. Sukasada	58	58	2	2	60	60
6. Buleleng	69	69	7	7	76	76
7. Sawan	46	45	-	-	46	45
8. Kubutambahan	45	45	-	-	45	45
9. Tejakula	41	41	-	-	41	41
<b>Kabupaten Buleleng</b>	<b>458</b>	<b>457</b>	<b>9</b>	<b>9</b>	<b>467</b>	<b>466</b>

Lanjutan Tabel/Continued Table 4.1.3

Kecamatan Subdistrict	Guru <sup>1</sup> /Teachers <sup>1</sup>					
	Negeri/Public		Swasta/Private		Jumlah/Total	
	2021/2022	2022/2023	2021/2022	2022/2023	2021/2022	2022/2023
(1)	(8)	(9)	(10)	(11)	(12)	(13)
1. Gerokgak	387	377	-	-	387	377
2. Seririt	429	431	-	-	429	431
3. Busungbiu	359	357	-	-	359	357
4. Banjar	508	490	-	-	508	490
5. Sukasada	542	536	22	24	564	560
6. Buleleng	778	763	106	92	884	855
7. Sawan	433	418	-	-	433	418
8. Kubutambahan	421	406	-	-	421	406
9. Tejakula	356	357	-	-	356	357
<b>Kabupaten Buleleng</b>	<b>4 213</b>	<b>4 135</b>	<b>128</b>	<b>116</b>	<b>4 341</b>	<b>4 251</b>

Lanjutan Tabel/*Continued Table* 4.1.3

Kecamatan Subdistrict	Murid/Pupils					
	Negeri/Public		Swasta/Private		Jumlah/Total	
	2021/2022	2022/2023	2021/2022	2022/2023	2021/2022	2022/2023
(1)	(14)	(15)	(16)	(17)	(18)	(19)
1. Gerokgak	7 695	7 642	-	-	7 695	7 642
2. Seririt	7 110	7 042	-	-	7 110	7 042
3. Busungbiu	4 116	3 953	-	-	4 116	3 953
4. Banjar	7 297	7 184	-	-	7 297	7 184
5. Sukasada	7 965	7 936	266	293	8 231	8 229
6. Buleleng	12 620	12 537	1 414	1 445	14 034	13 982
7. Sawan	6 925	6 888	-	-	6 925	6 888
8. Kubutambahan	6 562	6 499	-	-	6 562	6 499
9. Tejakula	6 446	6 402	-	-	6 446	6 402
<b>Kabupaten Buleleng</b>	<b>66 736</b>	<b>66 083</b>	<b>1 680</b>	<b>1 738</b>	<b>68 416</b>	<b>67 821</b>

Catatan/Note: <sup>1</sup> Jumlah guru termasuk kepala sekolah dan guru/*The total of teachers including headmaster and teacher*  
 Sumber/Source: Kementerian Pendidikan, Kebudayaan, Riset, dan Teknologi, data semester ganjil 2022/ *Ministry of Education, Culture, Research, and Technology, 2022 odd semester data*

**Tabel**  
**Table** 4.1.4

**Jumlah Sekolah, Guru, dan Murid Madrasah Ibtidaiyah (MI) di Bawah Kementerian Agama Menurut Kecamatan Menurut Kecamatan di Kabupaten Buleleng, 2021/2022 dan 2022/2023**

**Number of Schools, Teachers, and Pupils in Madrasah Ibtidaiyah (MI) Under The Ministry of Religious Affairs by Subdistrict in Buleleng Regency, 2021/2022 dan 2022/2023**

Kecamatan Subdistrict	Sekolah/Schools					
	Negeri/Public		Swasta/Private		Jumlah/Total	
	2021/2022	2022/2023	2021/2022	2022/2023	2021/2022	2022/2023
(1)	(2)	(3)	(4)	(5)	(6)	(7)
1. Gerokgak	3	3	9	9	12	12
2. Seririt	-	-	4	4	4	4
3. Busungbiu	-	-	-	-	-	-
4. Banjar	-	-	1	1	1	1
5. Sukasada	1	1	2	2	3	3
6. Buleleng	1	1	3	3	4	4
7. Sawan	-	-	-	-	-	-
8. Kubutambahan	-	-	-	-	-	-
9. Tejakula	-	-	1	1	1	1
<b>Kabupaten Buleleng</b>	<b>5</b>	<b>5</b>	<b>20</b>	<b>20</b>	<b>25</b>	<b>25</b>

Lanjutan Tabel/*Continued Table* 4.1.4

Kecamatan Subdistrict	Guru <sup>1</sup> /Teachers <sup>1</sup>					
	Negeri/Public		Swasta/Private		Jumlah/Total	
	2021/2022	2022/2023	2021/2022	2022/2023	2021/2022	2022/2023
(1)	(8)	(9)	(10)	(11)	(12)	(13)
1. Gerokgak	97	74	118	113	215	187
2. Seririt	-	-	45	42	45	42
3. Busungbiu	-	-	-	-	-	-
4. Banjar	-	-	11	10	11	10
5. Sukasada	33	24	27	27	60	51
6. Buleleng	41	35	48	44	89	79
7. Sawan	-	-	-	-	-	-
8. Kubutambahan	-	-	-	-	-	-
9. Tejakula	-	-	8	7	8	7
<b>Kabupaten Buleleng</b>	<b>171</b>	<b>133</b>	<b>257</b>	<b>243</b>	<b>428</b>	<b>376</b>

Lanjutan Tabel/*Continued Table 4.1.4*

Kecamatan Subdistrict	Murid/Pupils					
	Negeri/Public		Swasta/Private		Jumlah/Total	
	2021/2022	2022/2023	2021/2022	2022/2023	2021/2022	2022/2023
(1)	(14)	(15)	(16)	(17)	(18)	(19)
1. Gerokgak	1 033	1 034	1 297	1 299	2 330	2 333
2. Seririt	-	-	595	595	595	595
3. Busungbiu	-	-	-	-	-	-
4. Banjar	-	-	143	150	143	150
5. Sukasada	324	334	308	308	632	642
6. Buleleng	522	523	656	658	1 178	1 181
7. Sawan	-	-	-	-	-	-
8. Kubutambahan	-	-	-	-	-	-
9. Tejakula	-	-	57	58	57	58
<b>Kabupaten Buleleng</b>	<b>1 879</b>	<b>1 891</b>	<b>3 056</b>	<b>3 068</b>	<b>4 935</b>	<b>4 959</b>

Catatan/Note: <sup>1</sup> Jumlah guru termasuk kepala sekolah dan guru/The total of teachers including headmaster and teacher  
 Sumber/Source: - Kementerian Agama, EMIS, Data Semester Ganjil/ Ministry of Religious Affairs, EMIS, Odd Semester Data

**Tabel**  
**Table** 4.1.5

**Jumlah Sekolah, Guru, dan Murid Sekolah Menengah Pertama (SMP) di Bawah Kementerian Pendidikan dan Kebudayaan Menurut Kecamatan di Kabupaten Buleleng, 2021/2022 dan 2022/2023**  
***Number of Schools, Teachers, and Pupils in Junior High Schools Under The Ministry of Education and Culture by Subdistrict in Buleleng Regency, 2021/2022 dan 2022/2023***

Kecamatan Subdistrict	Sekolah/Schools					
	Negeri/Public		Swasta/Private		Jumlah/Total	
	2021/2022	2022/2023	2021/2022	2022/2023	2021/2022	2022/2023
(1)	(2)	(3)	(4)	(5)	(6)	(7)
1. Gerokgak	6	6	2	2	8	8
2. Seririt	4	4	2	2	6	6
3. Busungbiu	5	5	-	-	5	5
4. Banjar	7	7	-	-	7	7
5. Sukasada	7	7	2	2	9	9
6. Buleleng	8	8	10	8	18	16
7. Sawan	5	5	1	1	6	6
8. Kubutambahan	8	8	-	-	8	8
9. Tejakula	6	6	-	-	6	6
<b>Kabupaten Buleleng</b>	<b>56</b>	<b>56</b>	<b>17</b>	<b>15</b>	<b>73</b>	<b>71</b>

Lanjutan Tabel/Continued Table 4.1.5

Kecamatan Subdistrict	Guru <sup>1</sup> /Teachers <sup>1</sup>					
	Negeri/Public		Swasta/Private		Jumlah/Total	
	2021/2022	2022/2023	2021/2022	2022/2023	2021/2022	2022/2023
(1)	(8)	(9)	(10)	(11)	(12)	(13)
1. Gerokgak	138	187	4	2	142	189
2. Seririt	164	163	3	1	167	164
3. Busungbiu	122	120	-	-	122	120
4. Banjar	214	214	-	-	214	214
5. Sukasada	164	166	4	2	168	168
6. Buleleng	441	431	7	4	448	435
7. Sawan	187	185	3	1	190	186
8. Kubutambahan	190	195	-	-	190	195
9. Tejakula	152	147	-	-	152	147
<b>Kabupaten Buleleng</b>	<b>1 772</b>	<b>1 808</b>	<b>21</b>	<b>10</b>	<b>1 793</b>	<b>1 818</b>



Lanjutan Tabel/*Continued Table* 4.1.5

Kecamatan Subdistrict	Murid/Pupils					
	Negeri/Public		Swasta/Private		Jumlah/Total	
	2021/2022	2022/2023	2021/2022	2022/2023	2021/2022	2022/2023
(1)	(14)	(15)	(16)	(17)	(18)	(19)
1. Gerokgak	3 521	3 586	134	139	3 655	3 725
2. Seririt	3 125	3 204	98	92	3 223	3 296
3. Busungbiu	2 165	2 171	-	-	2 165	2 171
4. Banjar	3 894	3 872	-	-	3 894	3 872
5. Sukasada	2 661	2 697	290	279	2 951	2 976
6. Buleleng	7 748	7 806	582	545	8 330	8 351
7. Sawan	3 018	3 117	108	111	3 126	3 228
8. Kubutambahan	3 081	3 216	-	-	3 081	3 216
9. Tejakula	2 990	3 019	-	-	2 990	3 019
<b>Kabupaten Buleleng</b>	<b>32 203</b>	<b>32 688</b>	<b>1 212</b>	<b>1 166</b>	<b>33 415</b>	<b>33 854</b>

Catatan/Note: <sup>1</sup> Jumlah guru termasuk kepala sekolah dan guru/*The total of teachers including headmaster and teacher*

Sumber/Source: Kementerian Pendidikan, Kebudayaan, Riset, dan Teknologi, data semester ganjil 2022/ *Ministry of Education, Culture, Research, and Technology, 2022 odd semester data*

**Tabel**  
**Table 4.1.6**

**Jumlah Sekolah, Guru, dan Murid Madrasah Tsanawiyah (MTs) di Bawah Kementerian Agama Menurut Kecamatan di Kabupaten Buleleng, 2021/2022 dan 2022/2023**  
**Number of Schools, Teachers, and Pupils in Madrasah Tsanawiyah (MTs) Under The Ministry of Religious Affairs by Subdistrict in Buleleng Regency , 2021/2022 dan 2022/2023**

Kecamatan Subdistrict	Sekolah/Schools					
	Negeri/Public		Swasta/Private		Jumlah/Total	
	2021/2022	2022/2023	2021/2022	2022/2023	2021/2022	2022/2023
(1)	(2)	(3)	(4)	(5)	(6)	(7)
1. Gerokgak	1	1	5	5	6	6
2. Seririt	1	1	-	-	1	1
3. Busungbiu	-	-	-	-	-	-
4. Banjar	-	-	-	-	-	-
5. Sukasada	-	-	3	3	3	3
6. Buleleng	-	-	2	2	2	2
7. Sawan	-	-	-	-	-	-
8. Kubutambahan	-	-	-	-	-	-
9. Tejakula	-	-	-	-	-	-
<b>Kabupaten Buleleng</b>	<b>2</b>	<b>2</b>	<b>10</b>	<b>10</b>	<b>12</b>	<b>12</b>

Lanjutan Tabel/*Continued Table* 4.1.6

Kecamatan Subdistrict	Guru <sup>1</sup> /Teachers <sup>1</sup>					
	Negeri/Public		Swasta/Private		Jumlah/Total	
	2021/2022	2022/2023	2021/2022	2022/2023	2021/2022	2022/2023
(1)	(2)	(3)	(4)	(5)	(6)	(7)
1. Gerogkak	51	51	62	62	113	113
2. Seririt	30	30	-	-	30	30
3. Busungbiu	-	-	-	-	-	-
4. Banjar	-	-	-	-	-	-
5. Sukasada	-	-	37	37	37	37
6. Buleleng	-	-	28	28	28	28
7. Sawan	-	-	-	-	-	-
8. Kubutambahan	-	-	-	-	-	-
9. Tejakula	-	-	-	-	-	-
<b>Kabupaten Buleleng</b>	<b>81</b>	<b>81</b>	<b>127</b>	<b>127</b>	<b>208</b>	<b>208</b>

Lanjutan Tabel/*Continued Table 4.1.6*

Kecamatan Subdistrict	Murid/Pupils					
	Negeri/Public		Swasta/Private		Jumlah/Total	
	2021/2022	2022/2023	2021/2022	2022/2023	2021/2022	2022/2023
(1)	(14)	(15)	(16)	(17)	(18)	(19)
1. Gerokgak	451	450	508	510	959	960
2. Seririt	226	226	-	-	226	226
3. Busungbiu	-	-	-	-	-	-
4. Banjar	-	-	-	-	-	-
5. Sukasada	-	-	238	238	238	238
6. Buleleng	-	-	231	131	231	231
7. Sawan	-	-	-	-	-	-
8. Kubutambahan	-	-	-	-	-	-
9. Tejakula	-	-	-	-	-	-
<b>Kabupaten Buleleng</b>	<b>677</b>	<b>676</b>	<b>977</b>	<b>879</b>	<b>1 654</b>	<b>1 655</b>

Catatan/Note: <sup>1</sup> Jumlah guru termasuk kepala sekolah dan guru/The total of teachers including headmaster and teacher  
 Sumber/Source: Kementerian Agama, EMIS, Data Semester Ganjil/ Ministry of Religious Affairs, EMIS, Odd Semester Data

**Tabel**  
**Table** 4.1.7

**Jumlah Sekolah, Guru, dan Murid Sekolah Menengah Atas (SMA) di Bawah Kementerian Pendidikan dan Kebudayaan Menurut Kecamatan di Kabupaten Buleleng, 2021/2022 dan 2022/2023**  
***Number of Schools, Teachers, and Pupils in Senior High Schools Under The Ministry of Education and Culture by Subdistrict in Buleleng Regency, 2021/2022 dan 2022/2023***

Kecamatan Subdistrict	Sekolah/Schools					
	Negeri/Public		Swasta/Private		Jumlah/Total	
	2021/2022	2022/2023	2021/2022	2022/2023	2021/2022	2022/2023
(1)	(2)	(3)	(4)	(5)	(6)	(7)
1. Gerokgak	2	2	-	-	2	2
2. Seririt	1	1	2	2	3	3
3. Busungbiu	1	1	2	2	2	2
4. Banjar	2	2	1	1	3	3
5. Sukasada	2	2	-	-	3	3
6. Buleleng	4	4	7	6	11	10
7. Sawan	1	1	1	1	2	2
8. Kubutambahan	2	2	1	1	3	3
9. Tejakula	2	2	-	-	2	2
<b>Kabupaten Buleleng</b>	<b>17</b>	<b>17</b>	<b>14</b>	<b>13</b>	<b>31</b>	<b>30</b>

Lanjutan Tabel/Continued Table 4.1.7

Kecamatan Subdistrict	Guru <sup>1</sup> /Teachers <sup>1</sup>					
	Negeri/Public		Swasta/Private		Jumlah/Total	
	2021/2022	2022/2023	2021/2022	2022/2023	2021/2022	2022/2023
(1)	(8)	(9)	(10)	(11)	(12)	(13)
1. Gerokgak	77	83	-	-	77	83
2. Seririt	34	31	31	30	65	61
3. Busungbiu	45	48	36	35	81	83
4. Banjar	69	73	49	53	118	126
5. Sukasada	59	61	-	-	59	61
6. Buleleng	160	162	198	190	358	352
7. Sawan	20	21	33	33	53	54
8. Kubutambahan	54	50	47	47	101	97
9. Tejakula	70	76	-	-	70	76
<b>Kabupaten Buleleng</b>	<b>588</b>	<b>605</b>	<b>394</b>	<b>388</b>	<b>982</b>	<b>993</b>

Lanjutan Tabel/*Continued Table 4.1.7*

Kecamatan <i>Subdistrict</i>	Murid/ <i>Pupils</i>					
	Negeri/ <i>Public</i>		Swasta/ <i>Private</i>		Jumlah/ <i>Total</i>	
	2021/2022	2022/2023	2021/2022	2022/2023	2021/2022	2022/2023
(1)	(14)	(15)	(16)	(17)	(18)	(19)
1. Gerokgak	1 194	1 228	-	-	1 194	1 228
2. Seririt	585	586	558	585	1 143	1 171
3. Busungbiu	594	626	531	540	1 125	1 166
4. Banjar	1 081	1 074	875	887	1 956	1 961
5. Sukasada	904	909	-	-	904	909
6. Buleleng	2 407	2 394	2 640	2 690	5 047	5 084
7. Sawan	420	393	323	325	743	718
8. Kubutambahan	738	665	760	712	1 498	1 377
9. Tejakula	1 222	1 202	-	-	1 222	1 202
<b>Kabupaten Buleleng</b>	<b>9 145</b>	<b>9 077</b>	<b>5 687</b>	<b>5 739</b>	<b>14 832</b>	<b>14 816</b>

Catatan/*Note*: <sup>1</sup> Jumlah guru termasuk kepala sekolah dan guru/*The total of teachers including headmaster and teacher*  
 Sumber/*Source*: Kementerian Pendidikan, Kebudayaan, Riset, dan Teknologi, data semester ganjil 2022/ *Ministry of Education, Culture, Research, and Technology, 2022 odd semester data*

**Tabel**  
**Table 4.1.8**

**Jumlah Sekolah, Guru, dan Murid Sekolah Menengah Kejuruan (SMK) di Bawah Kementerian Pendidikan dan Kebudayaan Menurut Kecamatan di Kabupaten Buleleng, 2021/2022 dan 2022/2023**  
***Number of Schools, Teachers, and Pupils in Vocational High Schools Under The Ministry of Education and Culture by Subdistrict in Buleleng Regency, 2021/2022 dan 2022/2023***

Kecamatan Subdistrict	Sekolah/Schools					
	Negeri/Public		Swasta/Private		Jumlah/Total	
	2021/2022	2022/2023	2021/2022	2022/2023	2021/2022	2022/2023
(1)	(2)	(3)	(4)	(5)	(6)	(7)
1. Gerokgak	1	1	3	3	4	4
2. Seririt	2	2	1	1	3	3
3. Busungbiu	1	1	2	2	3	3
4. Banjar	-	-	1	1	1	1
5. Sukasada	1	1	3	3	4	4
6. Buleleng	3	3	4	4	7	7
7. Sawan	1	1	2	2	3	3
8. Kubutambahan	2	2	-	-	2	2
9. Tejakula	2	2	-	-	2	2
<b>Kabupaten Buleleng</b>	<b>13</b>	<b>13</b>	<b>16</b>	<b>16</b>	<b>29</b>	<b>29</b>



Lanjutan Tabel/*Continued Table* 4.1.8

Kecamatan Subdistrict	Guru <sup>1</sup> /Teachers <sup>1</sup>					
	Negeri/Public		Swasta/Private		Jumlah/Total	
	2021/2022	2022/2023	2021/2022	2022/2023	2021/2022	2022/2023
(1)	(2)	(3)	(4)	(5)	(6)	(7)
1. Gerokgak	41	44	45	47	86	91
2. Seririt	45	45	69	72	114	117
3. Busungbiu	15	17	17	19	32	36
4. Banjar	-	-	8	6	8	6
5. Sukasada	57	57	62	58	119	115
6. Buleleng	166	167	213	213	379	380
7. Sawan	31	33	37	46	68	79
8. Kubutambahan	87	87	-	-	87	87
9. Tejakula	64	71	-	-	64	71
<b>Kabupaten Buleleng</b>	<b>512</b>	<b>527</b>	<b>451</b>	<b>461</b>	<b>957</b>	<b>982</b>

Lanjutan Tabel/*Continued Table 4.1.8*

Kecamatan Subdistrict	Murid/Pupils					
	Negeri/Public		Swasta/Private		Jumlah/Total	
	2021/2022	2022/2023	2021/2022	2022/2023	2021/2022	2022/2023
(1)	(14)	(15)	(16)	(17)	(18)	(19)
1. Gerokgak	856	831	604	604	1 460	1 435
2. Seririt	866	939	915	953	1 781	1 892
3. Busungbiu	242	217	194	183	436	400
4. Banjar	-	-	85	142	85	142
5. Sukasada	1 045	1 031	864	837	1 909	1 868
6. Buleleng	3 311	3 296	2367	2454	5 678	5 750
7. Sawan	593	573	503	476	1 096	1 049
8. Kubutambahan	1 395	1 302	-	-	1 395	1 302
9. Tejakula	914	1 016	-	-	914	1 016
<b>Kabupaten Buleleng</b>	<b>9 222</b>	<b>9 205</b>	<b>5532</b>	<b>5649</b>	<b>14 754</b>	<b>14 854</b>

Catatan/Note: <sup>1</sup> Guru yang mengajar di 2 sekolah atau lebih dihitung di masing-masing sekolah. Jumlah guru termasuk kepala sekolah dan guru/*The teacher who taught in two schools or more counted in every school. The total of teachers including headmaster and teacher*

Sumber/Source: Kementerian Pendidikan, Kebudayaan, Riset, dan Teknologi, data semester ganjil 2022/ *Ministry of Education, Culture, Research, and Technology, 2022 odd semester data*

**Tabel**  
**Table 4.1.9**

**Jumlah Sekolah, Guru, dan Murid Madrasah Aliyah (MA) di Bawah Kementerian Agama Menurut Kecamatan di Kabupaten Buleleng, 2021/2022 dan 2022/2023**  
**Number of Schools, Teachers, and Pupils in Madrasah Aliyah (MA) Under the Ministry of Religious Affairs by Subdistrict in Buleleng Regency, 2021/2022 dan 2022/2023**

Kecamatan Subdistrict	Sekolah/Schools					
	Negeri/Public		Swasta/Private		Jumlah/Total	
	2021/2022	2022/2023	2021/2022	2022/2023	2021/2022	2022/2023
(1)	(2)	(3)	(4)	(5)	(6)	(7)
1. Gerokgak	1	1	3	3	4	4
2. Seririt	-	-	-	-	-	-
3. Busungbiu	-	-	-	-	-	-
4. Banjar	-	-	-	-	-	-
5. Sukasada	-	-	2	2	2	2
6. Buleleng	-	-	1	1	1	1
7. Sawan	-	-	-	-	-	-
8. Kubutambahan	-	-	-	-	-	-
9. Tejakula	-	-	-	-	-	-
<b>Kabupaten Buleleng</b>	<b>1</b>	<b>1</b>	<b>6</b>	<b>6</b>	<b>7</b>	<b>7</b>

Lanjutan Tabel/*Continued Table 4.1.9*

Kecamatan Subdistrict	Guru <sup>1</sup> /Teachers <sup>1</sup>					
	Negeri/Public		Swasta/Private		Jumlah/Total	
	2021/2022	2022/2023	2021/2022	2022/2023	2021/2022	2022/2023
(1)	(8)	(9)	(10)	(11)	(12)	(13)
1. Gerokgak	55	55	36	36	91	91
2. Seririt	-	-	-	-	-	-
3. Busungbiu	-	-	-	-	-	-
4. Banjar	-	-	-	-	-	-
5. Sukasada	-	-	32	32	32	32
6. Buleleng	-	-	12	12	12	12
7. Sawan	-	-	-	-	-	-
8. Kubutambahan	-	-	-	-	-	-
9. Tejakula	-	-	-	-	-	-
<b>Kabupaten Buleleng</b>	<b>55</b>	<b>55</b>	<b>80</b>	<b>80</b>	<b>145</b>	<b>145</b>

Lanjutan Tabel/*Continued Table* 4.1.9

Kecamatan Subdistrict	Murid/Pupils					
	Negeri/Public		Swasta/Private		Jumlah/Total	
	2021/2022	2022/2023	2021/2022	2022/2023	2021/2022	2022/2023
(1)	(14)	(15)	(16)	(17)	(18)	(19)
1. Gerokgak	610	612	154	154	764	766
2. Seririt	-	-	-	-	-	-
3. Busungbiu	-	-	-	-	-	-
4. Banjar	-	-	-	-	-	-
5. Sukasada	-	-	180	180	180	180
6. Buleleng	-	-	47	47	47	47
7. Sawan	-	-	-	-	-	-
8. Kubutambahan	-	-	-	-	-	-
9. Tejakula	-	-	-	-	-	-
<b>Kabupaten Buleleng</b>	<b>610</b>	<b>612</b>	<b>381</b>	<b>381</b>	<b>991</b>	<b>993</b>

Catatan/Note: ...

Sumber/Source: Kementerian Agama, EMIS, Data Semester Ganjil/ Ministry of Religious Affairs, EMIS, Odd Semester Data

**Tabel 4.1.10** Jumlah Desa<sup>1</sup>/Kelurahan yang Memiliki Fasilitas Sekolah Menurut Kecamatan dan Tingkat Pendidikan di Kabupaten Buleleng, 2020–2022  
**Number of Villages<sup>1</sup> Having Educational Facilities by Subdistrict and Educational Level in Buleleng Regency, 2020– 2022**

Kecamatan Subdistrict	SD Primary School		
	2020	2021	2022
(1)	(2)	(3)	(4)
1. Gerokgak	14	14	...
2. Seririt	21	21	...
3. Busungbiu	15	15	...
4. Banjar	17	17	...
5. Sukasada	15	15	...
6. Buleleng	28	28	...
7. Sawan	14	14	...
8. Kubutambahan	13	13	...
9. Tejakula	10	10	...
<b>Kabupaten Buleleng</b>	<b>147</b>	<b>147</b>	<b>...</b>

Lanjutan Tabel/*Continued Table* 4.1.10

Kecamatan Subdistrict	SMP Junior High School		
	2020	2021	2022
(1)	(5)	(6)	(7)
1. Gerokgak	8	8	...
2. Seririt	6	6	...
3. Busungbiu	6	7	...
4. Banjar	7	7	...
5. Sukasada	10	10	...
6. Buleleng	12	12	...
7. Sawan	6	6	...
8. Kubutambahan	7	7	...
9. Tejakula	6	6	...
<b>Kabupaten Buleleng</b>	<b>68</b>	<b>69</b>	<b>...</b>

Lanjutan Tabel/*Continued Table* 4.1.10

Kecamatan Subdistrict	SMA Senior High School		
	2020	2021	2022
(1)	(8)	(9)	(10)
1. Gerokgak	4	4	...
2. Seririt	3	3	...
3. Busungbiu	2	2	...
4. Banjar	3	3	...
5. Sukasada	5	5	...
6. Buleleng	9	9	...
7. Sawan	2	2	...
8. Kubutambahan	2	2	...
9. Tejakula	3	2	...
<b>Kabupaten Buleleng</b>	<b>33</b>	<b>32</b>	<b>...</b>



Lanjutan Tabel/*Continued Table* 4.1.10

Kecamatan Subdistrict	SMK Vocational School		
	2020	2021	2022
(1)	(11)	(12)	(13)
1. Gerokgak	3	3	...
2. Seririt	4	3	...
3. Busungbiu	1	1	...
4. Banjar	1	1	...
5. Sukasada	3	3	...
6. Buleleng	6	7	...
7. Sawan	3	3	...
8. Kubutambahan	1	1	...
9. Tejakula	1	2	...
<b>Kabupaten Buleleng</b>	<b>23</b>	<b>24</b>	<b>...</b>

Lanjutan Tabel/Continued Table 4.1.10

Kecamatan Subdistrict	Perguruan Tinggi University		
	2020	2021	2022
(1)	(14)	(15)	(16)
1. Gerokgak	1	1	...
2. Seririt	–	–	...
3. Busungbiu	–	–	...
4. Banjar	–	–	...
5. Sukasada	–	1	...
6. Buleleng	4	5	...
7. Sawan	1	1	...
8. Kubutambahan	–	–	...
9. Tejakula	–	–	...
<b>Kabupaten Buleleng</b>	<b>6</b>	<b>8</b>	<b>...</b>

Catatan/Note: <sup>1</sup> Desa pada tabel ini termasuk Unit Permukiman Transmigrasi (UPT) yang masih dibina oleh kementerian terkait dan nagari di Provinsi Sumatera Barat/Villages in this table include Transmigration Settlement Unit which is still fostered by the relevant ministries and the nagari in the Province of Sumatera Barat

... Data tidak tersedia/Data Not Available

Sumber/Source: BPS, Pendataan Potensi Desa (Podes)/ BPS-Statistics Indonesia, Village Potential Data Collection

**Tabel**  
**Table** 4.1.11**Angka Partisipasi Murni (APM) dan Angka Partisipasi Kasar (APK) Menurut Jenjang Pendidikan di Kabupaten Buleleng, 2021 dan 2022**  
**Net Participation Rates and Gross Participation Rates by Educational Level in Buleleng Regency, 2021 and 2022**

Jenjang Pendidikan Educational Level	Angka Partisipasi Murni (APM) Net Participation Rates		Angka Partisipasi Kasar (APK) Gross Participation Rates	
	2021	2022	2021	2022
(1)	(2)	(3)	(4)	(5)
SD/MI/Sederajat Primary School	94,45	95,10	101,24	101,76
SMP/MTs/Sederajat Lower Secondary School	87,15	86,87	102,99	100,51
SMA/SMK/MA/ Sederajat Upper Secondary School	79,22	78,58	97,43	98,24

Catatan/Note: ...

Sumber/Source: BPS, Survei Sosial Ekonomi Nasional (Susenas)/BPS-Statistics Indonesia, National Socioeconomic Survey

**Tabel**  
**Table** 4.1.12**Persentase Penduduk Berumur 15 Tahun ke Atas yang Melek Huruf Menurut Kelompok Umur di Kabupaten Buleleng, 2021 dan 2022**  
*Percentage of Literate People Aged 15 Years and Over by Age Group in Buleleng Regency, 2021 and 2022*

<b>Kelompok Umur</b> <i>Age Group</i>	<b>2021</b>	<b>2022</b>
(1)	(2)	(3)
15–19	100,00	100,00
20–24	100,00	99,41
25–29	100,00	100,00
30–34	100,00	98,47
35–39	100,00	99,35
40–44	99,61	99,48
45–49	98,11	97,77
50+	79,74	86,97
<b>Jumlah/Total</b>	<b>83,72</b>	<b>95,31</b>
<b>15–24</b>	<b>100,00</b>	<b>99,71</b>
<b>15–44</b>	<b>99,94</b>	<b>99,46</b>
<b>15+</b>	<b>83,72</b>	<b>95,31</b>
<b>45+</b>	<b>83,72</b>	<b>89,18</b>

Catatan/Note: ...

Sumber/Source: BPS, Survei Sosial Ekonomi Nasional (Susenas)/BPS-Statistics Indonesia, National Socioeconomic Survey

## 4.2 KESEHATAN HEALTH

**Tabel** 4.2.1 **Jumlah Desa<sup>1</sup>/Kelurahan Yang Memiliki Sarana Kesehatan Menurut Kecamatan di Kabupaten Buleleng, 2020–2022**  
**Table** 4.2.1 **Number of Villages<sup>1</sup>/Kelurahan Having Health Facilities by Subdistrict in Buleleng Regency, 2020–2022**

Kecamatan Subdistrict	Rumah Sakit Hospital		
	2020	2021	2022
(1)	(2)	(3)	(4)
1. Gerokgak	–	–	...
2. Seririt	2	2	...
3. Busungbiu	–	–	...
4. Banjar	–	–	...
5. Sukasada	–	–	...
6. Buleleng	5	5	...
7. Sawan	1	1	...
8. Kubutambahan	–	–	...
9. Tejakula	–	–	...
<b>Kabupaten Buleleng</b>	<b>8</b>	<b>8</b>	<b>...</b>

Lanjutan Tabel/*Continued Table* 4.2.1

Kecamatan <i>Subdistrict</i>	Rumah Sakit Bersalin <i>Maternity Hospital</i>		
	2020	2021	2022
(1)	(5)	(6)	(7)
1. Gerokgak	–	–	...
2. Seririt	–	–	...
3. Busungbiu	–	–	...
4. Banjar	–	–	...
5. Sukasada	–	–	...
6. Buleleng	–	–	...
7. Sawan	–	–	...
8. Kubutambahan	–	–	...
9. Tejakula	–	–	...
<b>Kabupaten Buleleng</b>	<b>0</b>	<b>0</b>	<b>...</b>

Lanjutan Tabel/*Continued Table 4.2.1*

Kecamatan <i>Subdistrict</i>	Poliklinik <i>Polyclinic</i>		
	2020	2021	2022
(1)	(8)	(9)	(10)
1. Gerokgak	–	2	...
2. Seririt	2	3	...
3. Busungbiu	–	–	...
4. Banjar	–	–	...
5. Sukasada	1	2	...
6. Buleleng	3	5	...
7. Sawan	1	–	...
8. Kubutambahan	–	–	...
9. Tejakula	–	–	...
<b>Kabupaten Buleleng</b>	<b>7</b>	<b>12</b>	<b>...</b>

Lanjutan Tabel/*Continued Table 4.2.1*

Kecamatan Subdistrict	Puskesmas Public Health Center		
	2020	2021	2022
(1)	(11)	(12)	(13)
1. Gerokgak	2	2	...
2. Seririt	3	3	...
3. Busungbiu	2	2	...
4. Banjar	2	2	...
5. Sukasada	2	2	...
6. Buleleng	3	3	...
7. Sawan	2	2	...
8. Kutubambahan	2	2	...
9. Tejakula	2	2	...
<b>Kabupaten Buleleng</b>	<b>20</b>	<b>20</b>	<b>...</b>



Lanjutan Tabel/*Continued Table* 4.2.1

Kecamatan <i>Subdistrict</i>	Puskesmas Pembantu <i>Subsidiary of Public Health Center</i>		
	2020	2021	2022
(1)	(14)	(15)	(16)
1. Gerokgak	5	5	...
2. Seririt	7	8	...
3. Busungbiu	9	9	...
4. Banjar	9	9	...
5. Sukasada	11	11	...
6. Buleleng	6	6	...
7. Sawan	7	6	...
8. Kubutambahan	11	11	...
9. Tejakula	8	8	...
<b>Kabupaten Buleleng</b>	<b>73</b>	<b>73</b>	<b>...</b>

Lanjutan Tabel/Continued Table 4.2.1

Kecamatan Subdistrict	Apotek Pharmacy		
	2020	2021	2022
(1)	(17)	(18)	(19)
1. Gerokgak	4	5	...
2. Seririt	6	5	...
3. Busungbiu	1	1	...
4. Banjar	3	3	...
5. Sukasada	2	2	...
6. Buleleng	13	13	...
7. Sawan	2	3	...
8. Kubutambahan	2	2	...
9. Tejakula	1	1	...
<b>Kabupaten Buleleng</b>	<b>34</b>	<b>35</b>	<b>...</b>

Catatan/Note: <sup>1</sup> Desa pada tabel ini termasuk Unit Permukiman Transmigrasi (UPT) yang masih dibina oleh kementerian terkait dan nagari di Provinsi Sumatera Barat/Villages in this table include Transmigration Settlement Unit which is still fostered by the relevant ministries and the nagari in the Province of Sumatera Barat

... Data tidak tersedia/Data Not Available

Sumber/Source: BPS, Pendataan Potensi Desa (Podes)/BPS-Statistics Indonesia, Village Potential Data Collecting

**Tabel**  
**Table** 4.2.2

**Jumlah Tenaga Kesehatan Menurut Kecamatan Di  
Kabupaten Buleleng, 2022**  
**Number of Medical Personnel by Sub District in Buleleng  
Regency, 2022**

Kecamatan Subdistrict	Tenaga Medis Medical Personnel				
	Dokter Doctor	Dokter Gigi Dentist	Perawat Nurse	Bidan Midwife	Tenaga Kefarmasian Pharmaceutical
(1)	(2)	(3)	(4)	(5)	(6)
1. Gerokgak	11	4	35	43	8
2. Seririt	68	6	112	87	20
3. Busungbiu	6	2	19	26	4
4. Banjar	8	2	23	24	4
5. Sukasada	7	3	31	33	3
6. Buleleng	344	18	850	349	82
7. Sawan	24	7	59	64	9
8. Kubutambahan	7	2	21	30	4
9. Tejakula	5	2	21	27	4
<b>Kabupaten Buleleng</b>	<b>480</b>	<b>46</b>	<b>1171</b>	<b>683</b>	<b>138</b>

Lanjutan Tabel/*Continued Table* 4.2.2

Kecamatan <i>Subdistrict</i>	Tenaga Medis <i>Medical Personnel</i>			
	Tenaga Kesehatan Masyarakat <i>Public Health Worker</i>	Tenaga Kesehatan Lingkungan <i>Environmental Health Worker</i>	Ahli Gizi <i>Nutritionist</i>	Ahli Teknologi Laboratorium Medik <i>Medical Laboratory Technician</i>
(1)	(7)	(8)	(9)	(10)
1. Gerokgak	1	2	2	2
2. Seririt	7	6	7	15
3. Busungbiu	3	2	1	1
4. Banjar	3	4	3	2
5. Sukasada	2	3	2	2
6. Buleleng	19	23	41	50
7. Sawan	4	4	5	8
8. Kubutambahan	2	2	3	2
9. Tejakula	2	6	3	2
<b>Kabupaten Buleleng</b>	<b>43</b>	<b>52</b>	<b>67</b>	<b>84</b>

Catatan/*Note*: ...

Sumber/*Source*: Dinas Kesehatan Kabupaten Buleleng / *Health Department of Buleleng Regency*

**Tabel**  
**Table** 4.2.3

**Jumlah Rumah Sakit Umum, Rumah Sakit Khusus, Puskesmas, Klinik Pratama, dan Posyandu Menurut Kecamatan di Kabupaten Buleleng, 2021 dan 2022**  
**Number of General Hospital, Specialized Hospital, PublicHealth Center, Primary Clinic, and Integrated Health Post by Subdistrict in Buleleng Regency, 2021 and 2022**

Kecamatan Subdistrict	Rumah Sakit Umum General Hospital		Rumah Sakit Khusus Special Hospital	
	2021	2022	2021	2022
(1)	(2)	(3)	(4)	(5)
1. Gerokgak	-	-	-	-
2. Seririt	2	2	-	-
3. Busungbiu	-	-	-	-
4. Banjar	-	-	-	-
5. Sukasada	-	-	-	-
6. Buleleng	6	6	-	-
7. Sawan	1	1	-	-
8. Kubutambahan	-	-	-	-
9. Tejakula	-	-	-	-
<b>Kabupaten Buleleng</b>	<b>9</b>	<b>9</b>	<b>0</b>	<b>0</b>

Lanjutan Tabel/Continued Table 4.2.3

Kecamatan Subdistrict	Puskesmas Rawat Inap Public Health Center with Inpatient Care		Puskesmas Non Rawat Inap Public Health Center without Inpatient Care	
	2021	2022	2021	2022
(1)	(6)	(7)	(8)	(9)
1. Gerokgak	1	1	1	1
2. Seririt	-	-	3	3
3. Busungbiu	1	1	1	1
4. Banjar	1	1	1	1
5. Sukasada	-	-	2	2
6. Buleleng	-	-	3	3
7. Sawan	-	-	2	2
8. Kubutambahan	-	-	2	2
9. Tejakula	1	1	1	1
<b>Kabupaten Buleleng</b>	<b>4</b>	<b>4</b>	<b>16</b>	<b>16</b>

### 4.3 AGAMA DAN SOSIAL LAINNYA RELIGION AND OTHER SOCIAL AFFAIRS

**Tabel 4.3.1** Jumlah Penduduk Menurut Kecamatan dan Agama yang Dianut di Kabupaten Buleleng, 2022  
*Population by Subdistrict and Religion in Buleleng Regency, 2022*

Kecamatan Subdistrict	Islam Moslem	Protestan Protestant	Katolik Catholic	Hindu Hindu	Budha Buddha	Kong Hu Cu Kong Hu Cu	Lainnya Others
(1)	(2)	(3)	(4)	(5)	(6)	(7)	(8)
1. Gerokgak	28 530	448	57	72 279	...	...	...
2. Seririt	6 138	366	61	89 487	...	...	...
3. Busungbiu	249	151	19	54 012	...	...	...
4. Banjar	2 929	410	72	85 144	...	...	...
5. Sukasada	13 421	716	223	79 105	...	...	...
6. Buleleng	21 929	2 665	1 090	125 842	...	...	...
7. Sawan	829	477	42	84 118	...	...	...
8. Kubutambahan	828	160	63	73 113	...	...	...
9. Tejakula	1 555	88	29	76 668	...	...	...
<b>Kabupaten Buleleng</b>	<b>76 408</b>	<b>5 481</b>	<b>1 656</b>	<b>739 768</b>	<b>4 222</b>	<b>82</b>	<b>25</b>

Catatan/Note: Data kondisi semester 1/ *Data condition in first semester*  
... Data tidak tersedia/*Data Not Available*

Sumber/Source: Dinas Kependudukan dan Pencatatan Sipil Kabupaten Buleleng / *Demography and Vital Statistics Office Buleleng*

**Tabel 4.3.2** Jumlah Tempat Peribadatan Menurut Kecamatan di Kabupaten Buleleng, 2022  
**Table 4.3.2** Number of Places of Worship by Subdistrict in Buleleng Regency, 2022

Kecamatan Subdistrict	Masjid Mosque	Mushola Pray Room	Gereja Protestan Protestant Church	Gereja Katholik Catholic Church	Pura Temple	Vihara
(1)	(2)	(3)	(4)	(5)	(6)	(7)
1. Gerokgak	21	82	7	-	45	-
2. Seririt	8	2	7	-	75	-
3. Busungbiu	1	-	4	-	51	-
4. Banjar	3	5	6	-	46	3
5. Sukasada	10	20	6	-	67	-
6. Buleleng	22	19	25	1	66	7
7. Sawan	1	-	8	-	54	-
8. Kubutambahan	3	-	2	-	68	1
9. Tejakula	4	6	-	-	47	-
<b>Kabupaten Buleleng</b>	<b>73</b>	<b>134</b>	<b>65</b>	<b>1</b>	<b>519</b>	<b>11</b>

Catatan/Note: ...

Sumber/Source: Kantor Kementerian Agama Kabupaten Buleleng / Regional Office of Religion Department of Buleleng Regency



**Tabel**  
**Table** 4.3.3

**Jumlah Desa<sup>1</sup>/Kelurahan yang Mengalami Bencana Alam<sup>2</sup>  
Menurut Kecamatan di Kabupaten Buleleng, 2020–2022**  
**Number of Villages<sup>1</sup>/Kelurahan that Had Natural Disaster<sup>2</sup>  
by Subdistrict in Buleleng Regency, 2020–2022**

Kecamatan Subdistrict	Banjir/Flood		
	2020	2021	2022
(1)	(2)	(3)	(4)
1. Gerokgak	–	1	...
2. Seririt	–	1	...
3. Busungbiu	1	–	...
4. Banjar	1	–	...
5. Sukasada	–	–	...
6. Buleleng	2	5	...
7. Sawan	1	–	...
8. Kubutambahan	–	–	...
9. Tejakula	–	–	...
<b>Kabupaten Buleleng</b>	<b>5</b>	<b>7</b>	<b>...</b>

Lanjutan Tabel/Continued Table 4.3.3

Kecamatan Subdistrict	Gempa Bumi/Earthquake		
	2020	2021	2022
(1)	(5)	(6)	(7)
1. Gerokgak	4	–	...
2. Seririt	6	5	...
3. Busungbiu	2	1	...
4. Banjar	–	2	...
5. Sukasada	–	–	...
6. Buleleng	1	4	...
7. Sawan	3	2	...
8. Kubutambahan	10	–	...
9. Tejakula	–	–	...
<b>Kabupaten Buleleng</b>	<b>26</b>	<b>14</b>	<b>...</b>

Lanjutan Tabel/*Continued Table* 4.3.3

Kecamatan <i>Subdistrict</i>	Tanah Longsor/ <i>Landslide</i>		
	2020	2021	2022
(1)	(8)	(9)	(10)
1. Gerokgak	–	–	...
2. Seririt	1	4	...
3. Busungbiu	1	7	...
4. Banjar	4	2	...
5. Sukasada	1	–	...
6. Buleleng	–	1	...
7. Sawan	3	4	...
8. Kubutambahan	2	3	...
9. Tejakula	–	–	...
<b>Kabupaten Buleleng</b>	<b>12</b>	<b>21</b>	<b>...</b>

Catatan/*Note*: <sup>1</sup> Desa pada tabel ini termasuk Unit Permukiman Transmigrasi (UPT) yang masih dibina oleh kementerian terkait dan nagari di Provinsi Sumatera Barat/*Villages in this table are included in Transmigration Settlement Unit which is still fostered by the relevant ministries and the nagari in the Province of Sumatera Barat*

<sup>2</sup> Terjadi dalam tiga tahun terakhir sampai dengan saat pencacahan/*Occured during the last three years by the time of enumeration*

... Data tidak tersedia/*Data Not Available*

Sumber/*Source*: BPS, Pendataan Potensi Desa (Podes)/*BPS-Statistics Indonesia, Village Potential Data Collecting*

#### 4.4 KEMISKINAN POVERTY

**Tabel** 4.4.1 **Garis Kemiskinan, Jumlah, dan Persentase Penduduk Miskin di Kabupaten Buleleng, 2013–2022**  
**Table** 4.4.1 **Poverty Line, Number, and Percentage of Poor People in Buleleng Regency, 2013–2022**

Tahun Year	Garis Kemiskinan (rupiah/kapita/bulan) Poverty Line (rupiah/capita/month)	Jumlah Penduduk Miskin (ribu) Number of Poor People (thousand)	Persentase Penduduk Miskin Percentage of Poor People
(1)	(2)	(3)	(4)
2013	295.912	40,32	6,31
2014	306.221	43,70	6,79
2015	327.357	43,43	6,74
2016	350.902	37,55	5,79
2017	372.399	37,48	5,74
2018	395.678	35,20	5,36
2019	401.377	34,26	5,19
2020	424.602	35,25	5,32
2021	461.018	40,92	6,12
2022	496.390	41,68	6,21

Catatan/Note: ...

Sumber/Source: .BPS, Survei Sosial Ekonomi Nasional Maret/BPS-Statistics Indonesia, March National Socioeconomic Survey

**Tabel**  
**Table** 4.4.2

**Indeks Kedalaman Kemiskinan dan Indeks Keparahan Kemiskinan di Kabupaten Buleleng, 2013–2022**  
**Poverty Gap Index and Poverty Severity Index in Buleleng Regency, 2013–2022**

Tahun Year	Indeks Kedalaman Kemiskinan Poverty Gap Index	Indeks Keparahan Kemiskinan Poverty Severity Index
(1)	(2)	(3)
2013	0,85	0,17
2014	0,85	0,17
2015	0,73	0,14
2016	0,75	0,15
2017	0,72	0,14
2018	0,62	0,13
2019	0,72	0,14
2020	0,53	0,08
2021	0,74	0,14
2022	0,60	0,09


Catatan/Note: ...

Sumber/Source: .BPS, Survei Sosial Ekonomi Nasional Maret/BPS-Statistics Indonesia, March National Socioeconomic Survey



## PERTANIAN, KEHUTANAN, PETERNAKAN, DAN PERIKANAN AGRICULTURE, FORESTRY, LIVESTOCK, AND FISHERY

Persentase Petani Menurut Kecamatan  
di Kabupaten Buleleng Hasil Sensus Pertanian 2013  
*Percentage of Farmers by Subdistrict  
in Buleleng Regency Results of the 2013 Agricultural Census*



Perkembangan Jumlah Petani  
Hasil ST2003 & ST2013 per Kecamatan  
di Kabupaten Buleleng

*Development of the Number of Farmers  
Results of ST2003 & ST2013 per Subdistrict  
in the Regency of Buleleng*





**PENJELASAN TEKNIS**

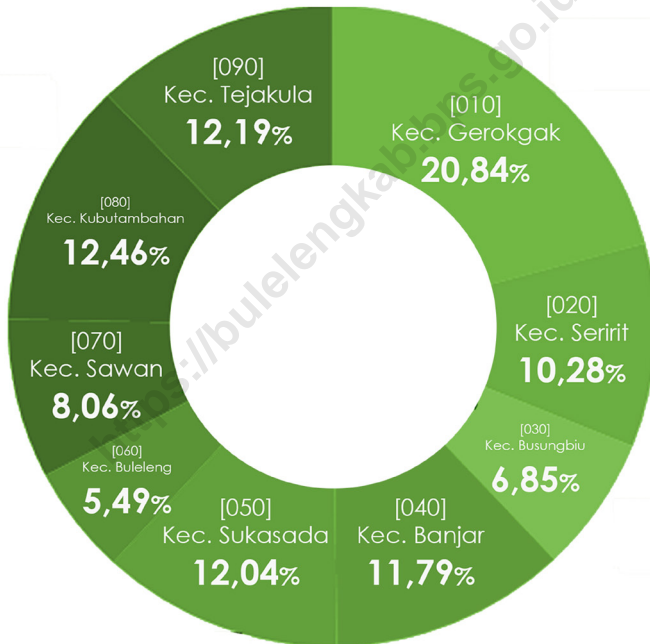
**TECHNICAL NOTES**

- |  |   |
|--|---|
| <p>1. Lahan sawah adalah lahan pertanian yang berpetak-petak dan dibatasi oleh pematang (galengan), saluran untuk menahan/ menyalurkan air, yang biasanya ditanami padi sawah tanpa memandang dari mana diperoleh atau status lahan tersebut. Lahan yang dimaksud termasuk lahan yang terdaftar di Pajak Bumi Bangunan, luran Pembangunan Daerah, lahan bengkok, lahan serobotan, lahan rawa yang ditanami padi dan lahan bekas tanaman tahunan yang telah dijadikan sawah, baik yang ditanami padi, palawija atau tanaman semusim lainnya.</p> <p>2. Tegall/Kebun adalah lahan pertanian bukan sawah (lahan kering) yang ditanami tanaman semusim atau tahunan dan terpisah dengan halaman sekitar rumah serta penggunaannya tidak berpindah-pindah.</p> <p>3. Ladang/Huma adalah lahan pertanian bukan sawah (lahan kering) yang biasanya ditanami tanaman semusim dan penggunaannya hanya semusim atau dua musim, kemudian akan ditinggalkan bila sudah tidak subur lagi (berpindah-pindah).Kemungkinan lahan ini beberapa tahun kemudian akan dikerjakan kembali jika sudah subur.</p> | <p>1. <i>Wetland is agricultural land that separated by small dykes to resist water, where the main crop is usually wetland paddy without considering where it is got from or the status of the land. It includes the land that is registered at land income tax office, regional development contribution, 'bengkok' land, illegal ownership, swamps for rice cultivation, and annual crop land mark that has been used as rice field, which are both planted with paddy, secondary crops or the other seasonal crops.</i></p> <p>2. <i>Dry field/Garden is an dryland (unirrigated land) which is planted with seasonal or annual crops and separately from the yard around the house without shifting.</i></p> <p>3. <i>Unirrigated agricultural field/ Shifting cultivation land is dryland (unirrigated land) that usually is cultivated for seasonal crops and utilized only for one or two seasons, then it will be left when it is not fertile (shifting). Maybe, this land will be used again in a few years if it has been fertile.</i></p> |
|--|---|

4. Bentuk produksi perkebunan adalah; karet kering (karet), daun kering (teh dan tembakau), biji kering (kopi dan coklat), kulit kering (kayu manis dan kina), serat kering (rami), bunga kering (cengkeh), refined sugar (tebu dari perkebunan besar), gula mangkok (tebu dari perkebunan rakyat), ekivalen kopra (kopra), biji dan bunga (pala) serta minyak daun (sereh).
  5. Kawasan hutan adalah wilayah tertentu yang berupa hutan, yang ditunjuk dan atau ditetapkan oleh pemerintah untuk dipertahankan keberadaannya sebagai hutan tetap. Hal ini untuk menjamin kepastian hukum mengenai status kawasan hutan, letak batas dan luas suatu wilayah tertentu yang sudah ditunjuk menjadi kawasan hutan tetap.
  6. Data statistik perikanan merupakan data sekunder yang bersumber dari Dinas Perikanan dan Kelautan Kabupaten Buleleng Statistik perikanan dibedakan atas data Perikanan Tangkap dan Perikanan Budidaya. Perikanan Tangkap diklasifikasikan atas penangkapan ikan di laut dan penangkapan ikan di perairan umum. Perikanan Budidaya diklasifikasikan atas jenis budidaya yaitu budidaya laut, tambak, kolam, karamba, jaring apung, dan sawah.
4. *Production of estates crops are follows: dry rubber (rubber); dry leaves (tea and tobacco); dry beans (coffee and cocoa); dry bark (cassiavera and cinchona); dry fibre (rosella); dry flowers/buds (cloves); refined sugar (sugar cane from estate); cup sugar (sugar cane from smallholders); copra (copra); seeds and buds (nutmeg); and leaf oil (citronella).*
  5. *Forest Area is a specific territory of forest ecosystem determined and or decided by the government as a permanent forest. Such decision is important to maintain the size of forest area and to ensure its legitimation and boundary demarcation of permanent forest.*
  6. *Fishery Statistics are secondary data obtained from the Marine and Fisheries Agency of Buleleng Regency. Fishery statistics are categorized into capture fisheries and aquaculture. Capture fisheries are further classified into marine capture fisheries and inland open water capture fisheries. Aquaculture are further classified into several types of culture: marine culture, brackish water pond, fresh water pond, cage, floating net, and fish breeding in paddy fields.*

**Gambar** 5.1  
**Figures**

**Perkembangan Jumlah Petani Menurut Kecamatan, 2013**  
**Development of the Number of Farmers by Subdistrict, 2013**



Sumber/Source : Hasil Sensus Pertanian 2013 (ST2013), BPS Kabupaten Buleleng / Results of the 2013 Agricultural Census (ST2013), BPS-Statistics of Buleleng Regency



## 5.1 HORTIKULTURA

### HORTICULTURE

**Tabel** 5.1.1 **Luas Panen Tanaman Sayuran Menurut Kecamatan dan Jenis Tanaman di Kabupaten Buleleng (ha), 2021 dan 2022**  
**Harvested Area of Vegetables by Subdistrict and Kind of Plant in Buleleng Regency (ha), 2021 and 2022**

Kecamatan Subdistrict	Bawang Merah/Shallot		Cabai Besar Chilli/Big Chilli		Cabai Keriting/Curly Chilli	
	2021	2022	2021	2022	2021	2022
(1)	(14)	(15)	(16)	(17)	(18)	(19)
1. Gerokgak	18,00	11,00	-	-	-	-
2. Seririt	-	-	1,00	1,00	-	-
3. Busungbiu	-	5,00	-	-	-	-
4. Banjar	-	-	5,00	18,00	-	-
5. Sukasada	-	-	5,00	12,00	-	-
6. Buleleng	3,00	1,00	-	1,00	-	-
7. Sawan	8,00	8,00	-	-	-	-
8. Kubutambahan	2,00	-	55,00	104,00	-	-
9. Tejakula	-	-	-	-	-	-
<b>Kabupaten Buleleng</b>	<b>31,00</b>	<b>24,00</b>	<b>66,00</b>	<b>135,00</b>	<b>-</b>	<b>-</b>

Lanjutan Tabel/Continued Table 5.1.1

Kecamatan Subdistrict	Cabai Rawit Chili/Cayenne Pepper		Kentang/Potato	
	2021	2022	2021	2022
(1)	(6)	(7)	(8)	(9)
1. Gerokgak	924,00	1 065,00	-	-
2. Seririt	43,00	79,00	-	-
3. Busungbiu	-	-	-	-
4. Banjar	-	2,00	-	-
5. Sukasada	-	-	-	-
6. Buleleng	-	-	-	-
7. Sawan	3,00	2,00	-	-
8. Kubutambahan	38,00	15,00	-	-
9. Tejakula	1,00	1,00	-	-
<b>Kabupaten Buleleng</b>	<b>1 009,00</b>	<b>1 164,00</b>	-	-

Lanjutan Tabel/*Continued Table* 5.1.1

Kecamatan Subdistrict	Bawang Putih/Garlic		Jamur/Mushrooms (m <sup>2</sup> )		Wortel/Carrot	
	2021	2022	2021	2022	2021	2022
(1)	(10)	(11)	(12)	(13)	(14)	(15)
1. Gerokgak	-	-	-	-	-	-
2. Seririt	-	-	-	-	-	-
3. Busungbiu	-	-	1 112,00	1 058,00	-	-
4. Banjar	30,00	25,00	28,00	14,00	32,00	58,00
5. Sukasada	9,00	1,00	1,00	-	4,00	4,00
6. Buleleng	-	-	-	-	-	-
7. Sawan	-	-	-	-	-	-
8. Kubutambahan	20,00	25,00	-	-	-	-
9. Tejakula	-	-	-	-	-	-
<b>Kabupaten Buleleng</b>	<b>59,00</b>	<b>51,00</b>	<b>1 140,00</b>	<b>1 072,00</b>	<b>36,00</b>	<b>62,00</b>

Catatan/Note: - Jamur merupakan penjumlahan dari jamur lainnya, jamur merang, dan jamur tiram/ mushrooms are the sum of other mushrooms, edible mushrooms, and oyster mushrooms

Sumber/Source: BPS, Statistik Pertanian Hortikultura SPH-SBS/BPS-Statistics Indonesia, Agricultural Statistic for Horticulture SPH-SBS

**Tabel 5.1.2** **Produksi Tanaman Sayuran Menurut Kecamatan dan Jenis Tanaman di Kabupaten Buleleng (kuintal), 2021 dan 2022**  
**Production of Vegetables by Subdistrict and Kind of Plant in Buleleng Regency (quintal), 2021 dan 2022**

Kecamatan Subdistrict	Bawang Merah/Shallot		Cabai Besar Chilli/Big Chilli		Cabai Keriting/Curly Chilli	
	2021	2022	2021	2022	2021	2022
(1)	(14)	(15)	(16)	(17)	(18)	(19)
1. Gerogkak	3 587,00	395,00	-	-	-	-
2. Seririt	-	-	7,00	12,00	-	-
3. Busungbiu	-	198,00	-	-	-	-
4. Banjar	-	-	421,00	2 165,00	-	-
5. Sukasada	-	-	389,00	379,00	-	-
6. Buleleng	550,00	73,00	36,00	90,00	-	-
7. Sawan	879,00	891,00	-	-	-	-
8. Kubutambahan	240,00	-	6 102,00	8 316,00	-	-
9. Tejakula	-	-	-	-	-	-
<b>Kabupaten Buleleng</b>	<b>5 256,00</b>	<b>1 557,00</b>	<b>6 955,00</b>	<b>10 962,00</b>	<b>-</b>	<b>-</b>



Lanjutan Tabel/*Continued Table* 5.1.2

Kecamatan Subdistrict	Cabai Rawit Chilli/Cayenne Paper		Kentang/Potato	
	2021	2022	2021	2022
(1)	(6)	(7)	(8)	(9)
1. Gerogak	106 780,00	106 170,00	-	-
2. Seririt	769,00	967,00	-	-
3. Busungbiu	-	-	-	-
4. Banjar	-	93,00	-	-
5. Sukasada	10,00	-	-	-
6. Buleleng	-	16,00	-	-
7. Sawan	87,00	26,00	-	-
8. Kubutambahan	2 430,00	801,00	-	-
9. Tejakula	15,00	19,00	-	-
<b>Kabupaten Buleleng</b>	<b>110 092,00</b>	<b>108 091,00</b>	-	-

Lanjutan Tabel/*Continued Table 5.1.2*

Kecamatan Subdistrict	Kubis Cabbage		Tomat/Tomato	
	2021	2022	2021	2022
(1)	(10)	(11)	(12)	(13)
1. Gerokgak	-	-	-	-
2. Seririt	-	-	311,00	207,00
3. Busungbiu	-	-	-	-
4. Banjar	3 574,00	4 438,00	-	-
5. Sukasada	114,00	431,00	533,00	1 170,00
6. Buleleng	-	-	5,00	30,00
7. Sawan	-	-	-	-
8. Kubutambahan	60 506,00	66 392,00	8 255,00	8 439,00
9. Tejakula	-	-	-	-
<b>Kabupaten Buleleng</b>	<b>64 193,00</b>	<b>71 261,00</b>	<b>9 104,00</b>	<b>9 846,00</b>

Lanjutan Tabel/*Continued Table* 5.1.2

Kecamatan Subdistrict	Bawang Putih/Garlic		Jamur/Mushrooms (kg/kg)		Wortel/Carrot	
	2021	2022	2021	2022	2021	2022
(1)	(14)	(15)	(16)	(17)	(18)	(19)
1. Gerokgak	-	-	-	-	-	-
2. Seririt	-	-	-	-	-	-
3. Busungbiu	-	-	99,00	89,00	-	-
4. Banjar	2 984,00	2 875,00	21,00	11,00	2 126,00	6 950,00
5. Sukasada	332,00	24,00	-	-	442,00	649,00
6. Buleleng	-	-	-	-	-	-
7. Sawan	-	-	-	-	-	-
8. Kubutambahan	2 371,00	2 484,00	-	-	-	-
9. Tejakula	-	-	-	-	-	-
<b>Kabupaten Buleleng</b>	<b>5 687,00</b>	<b>5 383,00</b>	<b>120,00</b>	<b>100,00</b>	<b>2 568,00</b>	<b>7 599,00</b>

Catatan/Note: - Jamur merupakan penjumlahan dari jamur lainnya, jamur merang, dan jamur tiram/ *mushrooms are sum of other mushroom, edible mushrooms, and oyster mushrooms*

Sumber/Source: BPS, Statistik Pertanian Hortikultura SPH-SBS/BPS-Statistics Indonesia, *Agricultural Statistic for Horticulture SPH-SBS*

**Tabel**  
**Table** 5.1.3

**Luas Panen Tanaman Sayuran dan Buah-buahan Semusim Menurut Jenis Tanaman di Kabupaten Buleleng (ha), 2018–2022**  
**Harvested Area of Seasonal Vegetables and Fruits by Kind of Plant in Buleleng Regency (ha), 2018–2022**

Jenis Tanaman Kind of Plants	2018	2019	2020	2021	2022
(1)	(2)	(3)	(4)	(5)	(6)
<b>Sayuran/ Vegetables</b>					
Bawang Daun/ <i>Wlech Onion</i>	6,00	5,00	-	-	-
Bawang Merah/ <i>Shallot</i>	53,00	34,00	25,00	31,00	24,00
Bawang Putih/ <i>Garlic</i>	13,00	47,00	14,00	59,00	51,00
Bayam/ <i>Spinach</i>	-	-	2,00	26,00	15,00
Buncis/ <i>String Bean</i>	-	4,00	2,00	-	-
Cabai Besar/ <i>Chili (Capsicum Annum)</i>	76,00	48,00	2,00	66,00	135,00
Cabai Rawit/ <i>Chili (Capsicum Frutescens)</i>	963,00	1 553,00	1 196,00	1 009,00	1 164,00
Cabai Keriting/ <i>Curly Chilli</i>	-	-	-	-	-
Jamur Tiram/ <i>King Oyster Mushroom (m<sup>2</sup>)</i>	-	-	-	-	-
jamur Merang/ <i>Straw Mushroom (m<sup>2</sup>)</i>	-	-	-	-	-
Jamur Lainnya/ <i>Mushroom (m<sup>2</sup>)</i>	-	-	-	-	-
Kacang Panjang/ <i>Yardlong Bean</i>	-	-	4,00	-	2,00
Kangkung/ <i>Water Spinach</i>	-	-	3,00	28,00	16,00
Kembang Kol/ <i>Cauliflower</i>	10,00	13,00	4,00	1,00	3,00
Kentang/ <i>Potato</i>	9,00	7,00	21,00	-	-
Ketimun/ <i>Cucumber</i>	-	-	2,00	1,00	2,00
Kubis/ <i>Cabbage</i>	47,00	39,00	48,00	226,00	304,00
Labu Siam/ <i>Chayote</i>	-	-	-	-	-
Paprika/ <i>Bell Pepper</i>	13,00	7,00	1,00	1,00	2,00
Petsai/ <i>Chinese Cabbage</i>	12,00	11,00	24,00	162,00	146,00
Terung/ <i>Eggplant</i>	-	5,00	-	-	-
Tomat/ <i>Tomato</i>	23,00	7,00	19,00	26,00	20,00
Wortel/ <i>Carrot</i>	73,00	43,00	53,00	36,00	62,00
<b>Buah–buahan/ Fruits</b>					
Melon/ <i>Melon</i>	-	-	1,00	1,00	4,00
Semangka/ <i>Watermelon</i>	15,00	7,00	2,00	6,00	17,00
Stroberi/ <i>Strawberry</i>	43,00	41,00	36,00	16,00	12,00

Catatan/Note: ...

Sumber/Source: BPS, Statistik Pertanian Hortikultura SPH-SBS/BPS-Statistics Indonesia, Agricultural Statistic for Horticulture SPH-SBS

**Tabel**  
**Table** 5.1.4

**Produksi Tanaman Sayuran dan Buah-buahan Semusim Menurut Jenis Tanaman di Kabupaten Buleleng (kuintal), 2018–2022**

*Production of Seasonal Vegetables and Fruits by Kind of Plant in Buleleng Regency (quintal), 2018–2022*

Jenis Tanaman Kind of Plants	2018	2019	2020	2021	2022
(1)	(2)	(3)	(4)	(5)	(6)
<b>Sayuran/ Vegetables</b>					
Bawang Daun/ <i>Wlech Onion</i>	372,00	364,00	-	-	-
Bawang Merah/ <i>Shallot</i>	4 373,00	4 194,00	2 746,00	5 256,00	1 557,00
Bawang Putih/ <i>Garlic</i>	1 083,00	4 384,00	893,00	5 687,00	5 383,00
Bayam/ <i>Spinach</i>	-	-	5,00	597,00	700,00
Buncis/ <i>String Bean</i>	-	252,00	-	-	-
Cabai Besar/ <i>Chili (Capsicum Annum)</i>	8 202,00	5 319,00	466,00	6 955,00	10 962,00
Cabai Rawit/ <i>Chili (Capsicum Frutescens)</i>	42 156,00	145 560,00	155 239,00	110 092,00	108 091,00
Cabai Keriting/ <i>Curly Chili</i>	-	-	-	-	-
Jamur Tiram/ <i>King Oyster Mushroom</i> (kg)	-	-	-	120,00	100,00
jamur Merang/ <i>Straw Mushroom</i> (kg)	-	-	-	-	-
Jamur Lainnya/ <i>Mushroom</i> (kg)	-	-	-	-	-
Kacang Panjang/ <i>Yardlong Bean</i>	-	-	196,00	34,00	258,00
Kangkung/ <i>Water Spinach</i>	-	-	19,00	728,00	901,00
Kembang Kol/ <i>Cauliflower</i>	671,00	868,00	288,00	85,00	193,00
Kentang/ <i>Potato</i>	1 108,00	890,00	2 680,00	-	-
Ketimun/ <i>Cucumber</i>	-	-	40,00	171,00	184,00
Kubis/ <i>Cabbage</i>	5 621,00	6 931,00	13 135,00	64 193,00	71 261,00
Labu Siam/ <i>Chayote</i>	-	-	-	-	-
Paprika/ <i>Bell Pepper</i>	759,00	283,00	170,00	206,00	789,00
Petsai/ <i>Chinese Cabbage</i>	1 336,00	2 160,00	2 023,00	20 211,00	18 481,00
Terung/ <i>Eggplant</i>	-	3 220,00	-	-	1,00
Tomat/ <i>Tomato</i>	7 851,00	1 912,00	7 171,00	9 104,00	9 846,00
Wortel/ <i>Carrot</i>	10 830,00	7 241,00	4 160,00	2 568,00	7 599,00
<b>Buah–buahan/ Fruits</b>					
Melon/ <i>Melon</i>	-	-	350,00	135,00	484,00
Semangka/ <i>Watermelon</i>	342,00	730,00	560,00	1 056,00	3 115,00
Stroberi/ <i>Strawberry</i>	5 789,00	5 936,00	6 682,00	2 909,00	1 958,00

Catatan/Note: ...

Sumber/Source: BPS, Statistik Pertanian Hortikultura SPH-SBS/BPS-Statistics Indonesia, Agricultural Statistic for Horticulture SPH-SBS

**Tabel**  
**Table** 5.1.5

**Luas Panen Tanaman Biofarmaka Menurut Kecamatan dan Jenis Tanaman di Kabupaten Buleleng (m<sup>2</sup>), 2021 dan 2022**  
*Harvested Area of Medicinal Plants by Subdistrict and Kind of Plant in Buleleng Regency (m<sup>2</sup>), 2021 and 2022*

Kecamatan Subdistrict	Jahe/Ginger		Laos/Lengkuas/Galanga	
	2021	2022	2021	2022
(1)	(2)	(3)	(4)	(5)
1. Gerokgak	8 671,00	9 547,00	13 550,00	4 025,00
2. Seririt	-	-	-	-
3. Busungbiu	-	-	-	-
4. Banjar	70,00	100 000,00	-	-
5. Sukasada	-	-	2 534,00	3 919,00
6. Buleleng	-	-	-	-
7. Sawan	-	-	-	-
8. Kubutambahan	2 300,00	2 300,00	-	-
9. Tejakula	-	-	-	-
<b>Kabupaten Buleleng</b>	<b>11 041,00</b>	<b>111 847,00</b>	<b>16 084,00</b>	<b>7 944,00</b>

Lanjutan Tabel/*Continued Table* 5.1.5

Kecamatan Subdistrict	Kencur/ <i>East Indian Galangal</i>		Kunyit/ <i>Turmeric</i>	
	2021	2022	2021	2022
(1)	(6)	(7)	(8)	(9)
1. Gerokgak	2 900,00	1 404,00	523 900,00	488 900,00
2. Seririt	-	-	450 000,00	450 000,00
3. Busungbiu	-	-	-	-
4. Banjar	-	-	150,00	500,00
5. Sukasada	-	-	1 530,00	-
6. Buleleng	-	-	-	300,00
7. Sawan	-	-	-	-
8. Kubutambahan	-	-	42 000,00	42 000,00
9. Tejakula	-	-	5 000,00	10 000,00
<b>Kabupaten Buleleng</b>	<b>2 900,00</b>	<b>1 404,00</b>	<b>1 022 580,00</b>	<b>991 700,00</b>

Catatan/*Note*: ...Sumber/*Source*: BPS, Statistik Pertanian Hortikultura SPH-TBF/BPS-*Statistics Indonesia, Agricultural Statistic for Horticulture SPH-TBF*

**Tabel**  
**Table** 5.1.6

**Produksi Tanaman Biofarmaka Menurut Kecamatan dan Jenis Tanaman di Kabupaten Buleleng (kg), 2021 and 2022**  
*Production of Medicinal Plants by Subdistrict and Kind of Plant in Buleleng Regency (kg), 2021 and 2022*

Kecamatan Subdistrict	Jahe/Ginger		Laos/Lengkuas/Galanga	
	2021	2022	2021	2022
(1)	(2)	(3)	(4)	(5)
1. Gerokgak	32 858,00	17 700,00	42 102,00	14 481,00
2. Seririt	-	-	-	-
3. Busungbiu	-	-	-	-
4. Banjar	630,00	200 000,00	-	-
5. Sukasada	-	-	10 668,00	22 076,00
6. Buleleng	-	-	-	-
7. Sawan	-	-	-	-
8. Kubutambahan	8 096,00	24 336,00	-	-
9. Tejakula	-	-	-	-
<b>Kabupaten Buleleng</b>	<b>41 584,00</b>	<b>242 036,00</b>	<b>52 770,00</b>	<b>36 557,00</b>



Lanjutan Tabel/Continued Table 5.1.6

Kecamatan Subdistrict	Kencur/East Indian Galangal		Kunyit/Turmeric	
	2021	2022	2021	2022
(1)	(6)	(7)	(8)	(9)
1. Gerokgak	8 082,00	4 097,00	1 082 522,00	2 004 590,00
2. Seririt	-	-	1 062 000,00	2 703 500,00
3. Busungbiu	-	-	-	-
4. Banjar	-	-	450,00	1 120,00
5. Sukasada	-	-	5 951,00	-
6. Buleleng	-	-	-	450,00
7. Sawan	-	-	-	-
8. Kubutambahan	-	-	73 920,00	367 020,00
9. Tejakula	-	-	2 750,00	6 000,00
<b>Kabupaten Buleleng</b>	<b>8 082,00</b>	<b>4 097,00</b>	<b>2 227 593,00</b>	<b>5 082 680,00</b>

Catatan/Note: Angka Sementara (ASEM)/ Preliminary Figures

Sumber/Source: BPS, Statistik Pertanian Hortikultura SPH-TBF/BPS-Statistics Indonesia, Agricultural Statistic for Horticulture SPH-TBF

**Tabel 5.1.7 Luas Panen Tanaman Biofarmaka Menurut Jenis Tanaman di Kabupaten Buleleng (m<sup>2</sup>), 2018–2022**  
**Harvested Area of Medicinal Plants by Kind of Plant in Buleleng Regency (m<sup>2</sup>), 2018–2022**

Jenis Tanaman Kind of Plants	2018	2019	2020	2021	2022
(1)	(2)	(3)	(4)	(5)	(6)
Jeruk Nipis/Lime (pohon)	-	-	-	50,00	50,00
Jahe/ Ginger	7 150,00	12 700,00	18 603,00	11 041,00	111 847,00
Kapulaga/ Java Cardamon	-	20,00	-	-	-
Keji Beling/Kecibeling/ Strobilanthes crisa	-	-	-	-	-
Kencur/ East Indian Galangal	-	2 300,00	3 100,00	2 900,00	1 404,00
Kunyit/ Turmeric	257 650,00	3 527 200,00	2 135 770,00	1 022 580,00	991 700,00
Laos/Lengkuas/ Galanga	23 430,00	13 550,00	27 305,00	16 084,00	7 944,00
Lempuyang/ Zingiber Aromaticum	-	-	-	-	-
Lidah Buaya/ Oliviera	-	-	-	-	-
Mahkota Dewa/ God's Crown	-	-	-	-	-
Mengkudu/Pace/ Indian Mulberry	-	-	-	-	-
Sambiloto/ King of Bitter	-	-	-	-	-
Temuireng/ Black Turmeric	-	-	-	-	-
Temukunci/ Chinese Keys	10 000,00	10 300,00	10 197,00	5 562,00	3 276,00
Temulawak/ Java Turmeric	5 300,00	6 500,00	9 828,00	5 460,00	7 433,00

Catatan/Note: ...

Sumber/Source: BPS, Statistik Pertanian Hortikultura SPH/ BPS-Statistics Indonesia, Agricultural Statistic for Horticulture SPH

**Tabel** 5.1.8 **Produksi Tanaman Biofarmaka Menurut Jenis Tanaman di Kabupaten Buleleng (kg), 2018–2022**  
**Table** 5.1.8 **Production of Medicinal Plants by Kind of Plant in Buleleng Regency (kg), 2018–2022**

Jenis Tanaman Kind of Plants	2018	2019	2020	2021	2022
(1)	(2)	(3)	(4)	(5)	(6)
Jeruk Nipis/Lime (pohon)	-	-	-	250,00	2 827,00
Jahe/ Ginger	7 545,00	77 760,00	74 749,00	41 584,00	242 036,00
Kapulaga/ Java Cardamon	-	-	-	-	-
Keji Beling/Kecibeling/ Strobilanthes crista	-	-	-	-	-
Kencur/ East Indian Galangal	-	-	11 588,00	8 082,00	4 097,00
Kunyit/ Turmeric	921 460,00	9 899 758,00	5 231 903,00	2 227 593,00	5 082 680,00
Laos/Lengkuas/ Galanga	111 014,00	73 465,00	155 793,00	52 770,00	36 557,00
Lempuyang/ Zingiber Aromaticum	-	-	-	-	-
Lidah Buaya/ Oliviera	-	-	-	-	-
Mahkota Dewa/ God's Crown	-	-	-	-	-
Mengkudu/Pace/ Indian Mulberry	-	-	-	-	-
Sambiloto/ King of Bitter	-	-	-	-	-
Temuireng/ Black Turmeric	-	-	-	-	-
Temukunci/ Chinese Keys	4 200,00	54 980,00	62 256,00	14 739,00	13 323,00
Temulawak/ Java Turmeric	3 816,00	26 800,00	30 362,00	7 098,00	13 784,00

Catatan/Note: ...

Sumber/Source: BPS, Statistik Pertanian Hortikultura SPH/ BPS-Statistics Indonesia, Agricultural Statistic for Horticulture SPH

**Tabel 5.1.9** Luas Panen Tanaman Hias Menurut Kecamatan dan Jenis Tanaman di Kabupaten Buleleng (m<sup>2</sup>), 2021 and 2022  
**Table** *Harvested Area of Ornamental Plants by Subdistrict and Kind of Plant in Buleleng Regency (m<sup>2</sup>), 2021 and 2022*

Kecamatan Subdistrict	Anggrek Pot/Potted Orchid		Anggrek Potong/Cut Orchid		Krisan/Chrysantemum	
	2021	2022	2021	2022	2021	2022
(1)	(14)	(15)	(16)	(17)	(18)	(19)
1. Gerokgak	-	-	-	-	-	-
2. Seririt	-	-	-	-	-	-
3. Busungbiu	-	-	-	-	-	-
4. Banjar	-	-	-	-	-	-
5. Sukasada	-	-	2 120,00	1 420,00	12 000,00	5 000,00
6. Buleleng	-	-	-	-	-	-
7. Sawan	-	-	-	-	-	-
8. Kubutambahan	-	-	-	-	9 000,00	8 250,00
9. Tejakula	-	-	-	-	-	-
<b>Kabupaten Buleleng</b>	-	-	<b>2 120,00</b>	<b>1 420,00</b>	<b>21 250,00</b>	<b>13 250,00</b>

Lanjutan Tabel/*Continued Table* 5.1.9

Kecamatan Subdistrict	Anthurium Bunga/ <i>Flamingo</i> <i>Lily Flower</i>		Herbras/ <i>Gerbera</i>	
	2021	2022	2021	2022
(1)	(6)	(7)	(8)	(9)
1. Gerokgak	-	-	-	-
2. Seririt	-	-	-	-
3. Busungbiu	-	-	-	-
4. Banjar	-	-	-	-
5. Sukasada	1 170,00	700,00	25,00	10,00
6. Buleleng	-	-	-	-
7. Sawan	-	-	-	-
8. Kubutambahan	-	-	-	-
9. Tejakula	-	-	-	-
<b>Kabupaten Buleleng</b>	<b>1 170,00</b>	<b>700,00</b>	<b>25,00</b>	<b>10,00</b>

Sumber/*Source*: BPS, Statistik Pertanian Hortikultura SPH/*BPS-Statistics Indonesia, Agricultural Statistik for Horticulture SPH*

**Tabel 5.1.10** **Produksi Tanaman Hias Menurut Kecamatan dan Jenis Tanaman di Kabupaten Buleleng (tangkai), 2021 and 2022**  
**Production of Ornamental Plants by Subdistrict and Kind of Plant in Buleleng Regency (stalks), 2021 and 2022**

Kecamatan Subdistrict	Anggrek Pot/Potted Orchid		Anggrek Potong/Cut Orchid		Krisan/Chrysantemum	
	2021	2022	2021	2022	2021	2022
(1)	(14)	(15)	(16)	(17)	(18)	(19)
1. Gerokgak	-	-	-	-	-	-
2. Seririt	-	-	-	-	-	-
3. Busungbiu	-	-	-	-	-	-
4. Banjar	-	-	-	-	-	-
5. Sukasada	-	-	11 520,00	4 260,00	58 265,00	12 000,00
6. Buleleng	-	-	-	-	-	-
7. Sawan	-	-	-	-	-	-
8. Kubutambahan	-	-	-	-	120 040,00	98 303,00
9. Tejakula	-	-	-	-	-	-
<b>Kabupaten Buleleng</b>	-	-	<b>11 520,00</b>	<b>4 260,00</b>	<b>178 305,00</b>	<b>110 303,00</b>

Lanjutan Tabel/*Continued Table* 5.1.10

Kecamatan Subdistrict	Anthurium Bunga/ <i>Flamingo</i> Lily Flower		Herbras/ <i>Gerbera</i>	
	2021	2022	2021	2022
(1)	(6)	(7)	(8)	(9)
1. Gerokgak	-	-	-	-
2. Seririt	-	-	-	-
3. Busungbiu	-	-	-	-
4. Banjar	-	-	-	-
5. Sukasada	4 680,00	2 400,00	150,00	60,00
6. Buleleng	-	-	-	-
7. Sawan	-	-	-	-
8. Kubutambahan	-	-	-	-
9. Tejakula	-	-	-	-
<b>Kabupaten Buleleng</b>	<b>4 680,00</b>	<b>2 400,00</b>	<b>150,00</b>	<b>60,00</b>

Sumber/*Source*: BPS, Statistik Pertanian Hortikultura SPH/*BPS-Statistics Indonesia, Agricultural Statistik for Horticulture SPH*

**Tabel**  
**Table** 5.1.11

**Luas Panen Tanaman Hias Menurut Jenis Tanaman di  
Kabupaten Buleleng (m<sup>2</sup>), 2018–2022**  
**Harvested Area of Ornamental Plants by Kind of Plant in  
Buleleng Regency (m<sup>2</sup>), 2018–2022**

Jenis Tanaman <i>Kind of Plants</i>	2018	2019	2020	2021	2022
(1)	(2)	(3)	(4)	(5)	(6)
Adenium (Kamboja Jepang)/ <i>Adenium obesum</i>	-	-	-	-	-
Aglaonema/ <i>Chinese evergreens</i>	-	-	-	-	-
Anggrek/ <i>Orchid</i>	5 600,00	5 100,00	3 020,00	2 120,00	1 420,00
Anthurium Bunga/ <i>Flamingo Lily Flower</i>	1 100,00	1 300,00	720,00	1 170,00	700,00
Anthurium Daun/ <i>Laceleaf</i>	-	-	-	-	-
Anyelir/ <i>Carnation</i>	-	-	-	-	-
Caladium/ <i>Heart of Jesus</i>	-	-	-	-	-
Cordyline/ <i>Cordyline</i>	-	-	-	-	-
Diffenbachia/ <i>Dumb canes</i>	-	-	-	-	-
Dracaena/ <i>Dracaena</i>	-	-	-	-	-
Euphorbia/ <i>Spurges</i>	-	-	-	-	-
Gladiol/ <i>Gladiol</i>	-	-	-	-	-
Herbras/ <i>Gerbera</i>	100,00	17,00	25,00	25,00	10,00
Krisan/ <i>Chrysantemum</i>	200,00	10.440,00	9.600,00	21.250,00	13 250,00
Mawar/ <i>Rose</i>	-	-	-	-	400,00
Melati/ <i>Jasmine</i>	-	-	-	-	-
Monstera/ <i>Swiss cheese plant</i>	-	-	-	-	-
Pakis/ <i>Fern</i>	-	-	-	-	-
Palem/ <i>Palm (pohon/tree)</i>	-	-	-	-	-
Pedang-pedangan/ <i>Sansevieria</i>	-	-	-	-	-
Pisang-pisangan/ <i>Heliconia</i>	300,00	-	-	-	100,00
Philodendron/ <i>Philodendron</i>	-	-	-	-	-
Sedap Malam/ <i>Tuberose</i>	-	-	-	-	500,00
Soka/ <i>Ixora</i>	-	-	-	-	-

Catatan/Note: Anggrek hanya mencakup anggrek potong/ *just includes cut flower*

Sumber/Source: BPS, Statistik Pertanian Hortikultura SPH/BPS-Statistics Indonesia, *Agricultural Statistik for Horticulture SPH*



**Tabel**  
**Table** 5.1.12

**Produksi Tanaman Hias Menurut Jenis Tanaman di  
Kabupaten Buleleng (tangkai), 2018–2022**  
*Production of Ornamental Plants by Kind of Plant n  
Buleleng Regency (stalks), 2018–2022*

Jenis Tanaman <i>Kind of Plants</i>	2018	2019	2020	2021	2022
(1)	(2)	(3)	(4)	(5)	(6)
Adenium (Kamboja Jepang)/ <i>Adenium obesum</i>	-	-	-	-	-
Aglaonema/ <i>Chinese evergreens</i>	-	-	-	-	-
Anggrek/ <i>Orchid</i>	191 520,00	53 079,00	9 060,00	11 520,00	4 260,00
Anthurium Bunga/ <i>Flamingo Lily Flower</i>	30 800,00	10 400,00	7 200,00	4 680,00	2 400,00
Anthurium Daun/ <i>Laceleaf</i>	-	-	-	-	-
Anyelir/ <i>Carnation</i>	-	-	-	-	-
Caladium/ <i>Heart of Jesus</i>	-	-	-	-	-
Cordyline/ <i>Cordyline</i>	-	-	-	-	-
Diffenbachia/ <i>Dumb canes</i>	-	-	-	-	-
Dracaena/ <i>Dracaena</i>	-	-	-	-	-
Euphorbia/ <i>Spurges</i>	-	-	-	-	-
Gladiol/ <i>Gladiol</i>	-	-	-	-	-
Herbras/ <i>Gerbera</i>	2 400,00	300,00	141,00	150,00	60,00
Krisan/ <i>Chrysantemum</i>	48 971,00	149 284,00	119 606,00	178 305,00	110 303,00
Mawar/ <i>Rose</i>	-	-	-	-	3 600,00
Melati/ <i>Jasmine</i>	-	-	-	-	-
Monstera/ <i>Swiss cheese plant</i>	-	-	-	-	-
Pakis/ <i>Fern</i>	-	-	-	-	-
Palem/ <i>Palm</i>	-	-	-	-	-
Pedang-pedangan/ <i>Sansevieria</i>	-	-	-	-	-
Pisang–pisangan/ <i>Heliconia</i>	6 000,00	-	-	-	1 200,00
Philodendron/ <i>Philodendron</i>	-	-	-	-	-
Sedap Malam/ <i>Tuberose</i>	-	-	-	-	3 600,00
Soka/ <i>Ixora</i>	-	-	-	-	-

Catatan/Note: Anggrek hanya mencakup anggrek potong/ *just includes cut flower*

Sumber/Source: BPS, Statistik Pertanian Hortikultura SPH/BPS-Statistics Indonesia, *Agricultural Statistik for Horticulture SPH*

**Tabel 5.1.13** **Produksi Buah-buahan Menurut Kecamatan dan Jenis Tanaman di Kabupaten Buleleng (kuintal), 2021 and 2022**  
**Production of Fruits by Subdistrict and Kind of Plant in Buleleng Regency (quintal), 2021 and 2022**

Kecamatan Subdistrict	Mangga/Mango		Durian/Durian	
	2021	2022	2021	2022
(1)	(2)	(3)	(4)	(5)
1. Gerokgak	56 216,00	73 243,00	-	80,00
2. Seririt	50 179,00	50 179,00	4 590,00	2 113,00
3. Busungbiu	4 941,00	1 861,00	2 594,00	2 634,00
4. Banjar	13 123,00	22 463,00	16 202,00	7 434,00
5. Sukasada	37 200,00	24 731,00	3 433,00	1 021,00
6. Buleleng	15 619,00	16 596,00	1 458,00	1 411,00
7. Sawan	42 582,00	23 693,00	3 522,00	2 455,00
8. Kubutambahan	83 291,00	50 630,00	4 056,00	13 281,00
9. Tejakula	36 851,00	31 895,00	3 354,00	2 620,00
<b>Kabupaten Buleleng</b>	<b>340 001,00</b>	<b>295 291,00</b>	<b>39 209,00</b>	<b>33 050,00</b>

Lanjutan Tabel/*Continued Table* 5.1.13

Kecamatan Subdistrict	Jeruk/Orange		Pisang/Banana	
	2021	2022	2021	2022
(1)	(6)	(7)	(8)	(9)
1. Gerokgak	6 711,00	6 168,00	88 461,00	109 401,00
2. Seririt	228,00	474,00	19 985,00	33 393,00
3. Busungbiu	849,00	1 443,00	5 674,00	23 799,00
4. Banjar	32 959,00	11 154,00	18 303,00	19 892,00
5. Sukasada	-	-	6 743,00	12 987,00
6. Buleleng	74,00	100,00	16 924,00	15 362,00
7. Sawan	-	-	10 379,00	15 915,00
8. Kubutambahan	14 155,00	26 847,00	4 037,00	2 720,00
9. Tejakula	237,00	381,00	51 542,00	53 098,00
<b>Kabupaten Buleleng</b>	<b>55 213,00</b>	<b>46 554,00</b>	<b>222 049,00</b>	<b>286 568,00</b>

Lanjutan Tabel/*Continued Table* 5.1.13

Kecamatan <i>Subdistrict</i>	Pepaya/ <i>Papaya</i>		Salak/ <i>Salacca</i>	
	2021	2022	2021	2022
(1)	(10)	(11)	(12)	(13)
1. Gerogak	6 940,00	25 296,00	-	-
2. Seririt	814,00	352,00	36,00	25,00
3. Busungbiu	809,00	263,00	1 508,00	1 455,00
4. Banjar	603,00	308,00	542,00	754,00
5. Sukasada	106,00	135,00	39,00	16,00
6. Buleleng	56,00	55,00	-	-
7. Sawan	8 216,00	4 906,00	-	-
8. Kubutambahan	3 322,00	9 065,00	-	-
9. Tejakula	1 017,00	987,00	-	-
<b>Kabupaten Buleleng</b>	<b>21 883,00</b>	<b>41 367,00</b>	<b>2 125,00</b>	<b>2 250,00</b>

Catatan/*Note*: ...

Sumber/*Source*: BPS, Statistik Pertanian Hortikultura SPH/ *BPS-Statistics Indonesia, Agricultural Statistic for Horticulture SPH*

**Tabel**  
**Table** 5.1.14

**Produksi Buah–Buahan dan Sayuran Tahunan Menurut Jenis Tanaman (kwintal) di Kabupaten Buleleng, 2018–2022**  
**Production of Annual Fruits and Vegetables by Kind of Plant in Buleleng Regency (quintal), 2018–2022**

Jenis Tanaman Kind of Plants	2018	2019	2020	2021	2022
(1)	(2)	(3)	(4)	(5)	(6)
<b>Buah–Buahan/ Fruits:</b>					
Alpukat/ <i>Avocado</i>	6 717,00	5 368,00	5 485,00	6 492,00	8 192,00
Anggur/ <i>Grape</i>	102 980,00	130 650,00	109 501,00	101 935,00	119 342,00
Apel/ <i>Apple</i>	-	-	-	-	-
Belimbing/ <i>Star Fruit</i>	219,00	174,00	119,00	236,00	225,00
Duku/Langsak/Kokosan/ <i>Duku</i>	9 382,00	2 204,00	4 671,00	4 738,00	3 936,00
Durian/ <i>Durian</i>	77 309,00	55 956,00	31 009,00	39 209,00	33 050,00
Jambu Air/ <i>Rose Apple</i>	1 163,00	603,00	737,00	1 801,00	1 743,00
Jambu Biji/ <i>Guava</i>	1 804,00	924,00	589,00	884,00	2 340,00
Jeruk Besar/ <i>Pomelo</i>	54,00	87,00	285,00	17,00	12,00
Jeruk Siam/Kepron/ <i>Tangerine/Orange</i>	47 671,00	33 733,00	35 317,00	55 196,00	46 554,00
Mangga/ <i>Mango</i>	369 492,00	38 7135,00	209 005,00	340 001,00	295 291,00
Manggis/ <i>Mangosteen</i>	31 331,00	18 806,00	18 860,00	19 167,00	17 327,00
Markisa/ <i>Marquisa</i>	513,00	62,00	52,00	-	-
Nangka/Cempedak/ <i>Jack Fruit</i>	8 927,00	10 530,00	10 859,00	12 694,00	14 520,00
Nenas/ <i>Pineapple</i>	75,00	22,00	8,00	7,00	6,00
Pepaya/ <i>Papaya</i>	52 241,00	16 127,00	25 750,00	21 883,00	41 367,00
Pisang/ <i>Banana</i>	421 789,00	263 945,00	208 787,00	222 049,00	286 568,00
Rambutan/ <i>Rambutan</i>	96 625,00	159 085,00	113 098,00	188 163,00	169 120,00
Salak/ <i>Salacca</i>	2 408,00	2 083,00	1 346,00	2 125,00	2 250,00
Sawo/Sapodilla/ <i>Star Apple</i>	11 552,00	3 833,00	6 798,00	9 118,00	9 025,00
Sirsak/ <i>Soursap</i>	44,00	18,00	35,00	60,00	60,00
Sukun/ <i>Bread Fruit</i>	336,00	329,00	688,00	765,00	751,00
Buah Naga/ <i>Hylocereus polyrhizus</i>	-	-	-	4 023,00	4 160,00
Jeruk Lemon/ <i>Lemon</i>	-	-	-	4,00	162,00
Lengkeng/ <i>Dimocarpus longan</i>	-	-	-	74,00	74,00
<b>Sayuran/ Vegetables</b>					
Jengkol/ <i>Jengkol</i>	-	-	-	-	-
Melinjo/ <i>Melinjo</i>	25,00	31,00	185,00	83,00	78,00
Petai/ <i>Twisted Cluster Bean</i>	12,00	36,00	17,00	30,00	21,00

Catatan/Note: ...

Sumber/Source: BPS, Statistik Pertanian Hortikultura SPH/ *BPS-Statistics Indonesia, Agricultural Statistic for Horticulture SPH*

**5.2 PERKEBUNAN  
ESTATE CROPS**

**Tabel 5.2.1 Luas Areal Tanaman Perkebunan Menurut Kecamatan dan Jenis Tanaman di Kabupaten Buleleng (ha), 2021 dan 2022**  
*Planted Area of Estate Crops by Subdistrict and Type of Crops in Buleleng Regency (ha), 2021 dan 2022*

Kecamatan Subdistrict	Kelapa Sawit/Oil Palm		Kelapa/Coconut	
	2021	2022	2021	2022
(1)	(2)	(3)	(4)	(5)
1. Gerokgak	...	...	1 663,50	1 605,97
2. Seririt	...	...	1 952,30	301,34
3. Busungbiu	...	...	1 065,00	388,33
4. Banjar	...	...	428,00	942,90
5. Sukasada	...	...	797,25	797,25
6. Buleleng	...	...	942,90	431,00
7. Sawan	...	...	301,34	1 060,00
8. Kubutambahan	...	...	444,18	1 951,80
9. Tejakula	...	...	1 587,85	1 663,50
<b>Kabupaten Buleleng</b>	...	...	<b>9 182,32</b>	<b>9 142,09</b>

Lanjutan Tabel/*Continued Table 5.2.1*

Kecamatan Subdistrict	Karet/Rubber		Kopi/Coffee	
	2021	2022	2021	2022
(1)	(6)	(7)	(8)	(9)
1. Gerokgak	...	...	282,00	-
2. Seririt	...	...	1 357,00	19,50
3. Busungbiu	...	...	1 222,00	5 280,00
4. Banjar	...	...	-	2 666,00
5. Sukasada	...	...	2 192,07	2 297,07
6. Buleleng	...	...	2 580,00	-
7. Sawan	...	...	54,91	1 259,00
8. Kubutambahan	...	...	5 280,00	1 328,00
9. Tejakula	...	...	-	282,00
<b>Kabupaten Buleleng</b>	...	...	<b>12 967,98</b>	<b>13 131,57</b>

Lanjutan Tabel/Continued Table 5.2.1

Kecamatan Subdistrict	Kakao/Cocoa		Tebu/Sugar cane	
	2021	2022	2021	2022
(1)	(10)	(11)	(12)	(13)
1. Gerokgak	171,00	7,00	-	-
2. Seririt	231,00	88,00	-	-
3. Busungbiu	76,00	397,00	-	-
4. Banjar	35,00	120,00	-	-
5. Sukasada	137,00	137,00	-	-
6. Buleleng	120,10	35,00	-	-
7. Sawan	87,58	76,00	-	-
8. Kubutambahan	397,25	159,00	-	-
9. Tejakula	6,50	169,00	-	-
<b>Kabupaten Buleleng</b>	<b>1 261,43</b>	<b>1 188</b>	<b>0,00</b>	<b>0,00</b>



Lanjutan Tabel/*Continued Table 5.2.1*

Kecamatan Subdistrict	Teh/Tea		Tembakau/Tobacco	
	2021	2022	2021	2022
(1)	(14)	(15)	(16)	(17)
1. Gerokgak	...	...	-	-
2. Seririt	...	...	50,00	55,00
3. Busungbiu	...	...	-	-
4. Banjar	...	...	-	-
5. Sukasada	...	...	-	-
6. Buleleng	...	...	-	-
7. Sawan	...	...	-	-
8. Kubutambahan	...	...	-	-
9. Tejakula	...	...	-	-
<b>Kabupaten Buleleng</b>	...	...	<b>50,00</b>	<b>55,00</b>

Catatan/Note: ... Data tidak tersedia / *Data Not Available*

Sumber/Source: Dinas Pertanian Kabupaten Buleleng / *Agriculture Service of Buleleng Regency*

**Tabel**  
**Table** 5.2.2

**Produksi Perkebunan Menurut Kecamatan dan Jenis Tanaman di Kabupaten Buleleng (ton), 2021 dan 2022**  
**Production of Estates by Subdistrict and Type of Crops in Buleleng Regency (ton), 2021 and 2022**

Kecamatan Subdistrict	Kelapa Sawit/Oil Palm		Kelapa/Coconut	
	2021	2022	2021	2022
(1)	(2)	(3)	(4)	(5)
1. Gerokgak	...	...	1 872,32	1 886,42
2. Seririt	...	...	314,36	316,24
3. Busungbiu	...	...	432,76	438,19
4. Banjar	...	...	828,27	841,30
5. Sukasada	...	...	718,43	707,76
6. Buleleng	...	...	478,21	347,36
7. Sawan	...	...	1 165,11	1 141,84
8. Kubutambahan	...	...	2 023,98	2 015,00
9. Tejakula	...	...	1 708,58	1 725,96
<b>Kabupaten Buleleng</b>	...	...	<b>9 542,02</b>	<b>9 420,07</b>

Lanjutan Tabel/Continued Table 5.2.2

Kecamatan Subdistrict	Karet/Rubber		Kopi/Coffee	
	2021	2022	2021	2022
(1)	(6)	(7)	(8)	(9)
1. Gerokgak	...	...	-	-
2. Seririt	...	...	26,37	7,10
3. Busungbiu	...	...	2 645,53	2 664,53
4. Banjar	...	...	1 157,30	1 321,62
5. Sukasada	...	...	1 081,72	1 068,03
6. Buleleng	...	...	-	-
7. Sawan	...	...	588,00	583,90
8. Kubutambahan	...	...	765,97	652,10
9. Tejakula	...	...	142,83	142,90
<b>Kabupaten Buleleng</b>	...	...	<b>6 407,72</b>	<b>6 440,18</b>

Lanjutan Tabel/Continued Table 5.2.2

Kecamatan Subdistrict	Kakao/Cocoa		Tebu/Sugar cane	
	2021	2022	2021	2022
(1)	(10)	(11)	(12)	(13)
1. Gerokgak	1,55	1,53	...	...
2. Seririt	44,69	44,24	...	...
3. Busungbiu	246,80	244,33	...	...
4. Banjar	51,20	50,69	...	...
5. Sukasada	27,49	27,22	...	...
6. Buleleng	10,20	10,10	...	...
7. Sawan	28,90	28,61	...	...
8. Kubutambahan	64,08	63,44	...	...
9. Tejakula	72,45	71,73	...	...
<b>Kabupaten Buleleng</b>	<b>547,36</b>	<b>541,89</b>	...	...

Lanjutan Tabel/Continued Table 5.2.2

Kecamatan Subdistrict	Teh/Tea		Tembakau/Tobacco	
	2021	2022	2021	2022
(1)	(14)	(15)	(16)	(17)
1. Gerokgak	...	...	-	-
2. Seririt	...	...	50,21	80,00
3. Busungbiu	...	...	-	-
4. Banjar	...	...	-	-
5. Sukasada	...	...	-	-
6. Buleleng	...	...	-	-
7. Sawan	...	...	-	-
8. Kubutambahan	...	...	-	-
9. Tejakula	...	...	-	-
<b>Kabupaten Buleleng</b>	...	...	<b>50,21</b>	<b>80,00</b>

Catatan/Note: ... Data tidak tersedia/Data Not Available

Sumber/Source: Dinas Pertanian Kabupaten Buleleng / Agriculture Service of Buleleng Regency

**Tabel 5.2.3** Luas Areal Tanaman Perkebunan Rakyat Menurut Jenis Tanaman di Kabupaten Buleleng (ha), 2018–2022  
**Table** 5.2.3 *Planted Area of Estate Crops by Type of Crops in Buleleng Regency (ha), 2018–2022*

Jenis Tanaman Kind of Plants	2018	2019	2020	2021	2022
(1)	(2)	(3)	(4)	(5)	(6)
<b>Tanaman Tahunan</b> <b>Perennial Crops</b>					
Karet/Rubber	-	-	-	-	-
Kelapa/Coconut	8 960,79	9 200,00	9 173,00	9 182,32	9 142,09
Kelapa sawit/Oil palm	-	-	-	-	-
Kopi/Coffee	2 854,00	13 190,00	12 600,98	12 967,98	13 131,57
Kakao/Cocoa	1 266,83	1 260,00	1 264,91	1 261,43	1 188,00
Teh/Tea	-	-	-	-	-
Jambu mete/Cashew nut	...	...	...	...	...
Pala/Nutmeg	...	...	...	...	...
Lada/Pepper	...	...	...	...	...
<b>Tanaman Semusim</b> <b>Seasonal Crops</b>					
Tebu/Sugar cane	-	-	-	-	-
Tembakau/Tobacco	279,55	350,00	42,00	50,21	55,00
Nilam/Patchouli	...	...	...	...	...

Catatan/Note: ... data tidak tersedia/Data Not Available

Sumber/Source: Dinas Pertanian Kabupaten Buleleng / Agriculture Service of Buleleng Regency

Tabel 5.2.4  
Table

**Produksi Perkebunan Rakyat Menurut Jenis Tanaman di Kabupaten Buleleng (ton), 2018–2022**  
**Production of Estates by Type of Crops in Buleleng Regency (ton), 2018–2022**

Jenis Tanaman Kind of Plants	2018	2019	2020	2021	2022
(1)	(2)	(3)	(4)	(5)	(6)
<b>Tanaman Tahunan</b> <b>Perennial Crops</b>					
Karet/Rubber	-	...	...	-	-
Kelapa/Coconut	9 562,02	...	...	9 542,02	9 420,07
Kelapa sawit/Oil palm	-	...	...	-	-
Kopi/Coffee	1 236,76	...	...	6 407,72	6 440,18
Kakao/Cocoa	618,03	...	...	547,36	541,89
Teh/Tea	-	...	...	-	-
Jambu mete/Cashew nut	...	...	...	...	...
Pala/Nutmeg	...	...	...	...	...
Lada/Pepper	...	...	...	...	...
<b>Tanaman Semusim</b> <b>Seasonal Crops</b>					
Tebu/Sugar cane	-	...	...	-	-
Tembakau/Tobacco	714,85	...	...	50,21	80,00
Nilam/Patchouli	...	...	...	...	...

Catatan/Note: ... data tidak tersedia/Data Not Available

Sumber/Source: Dinas Pertanian Kabupaten Buleleng / Agriculture Service of Buleleng Regency

**5.3 PERTANIAN  
AGRICULTURE**

**Tabel 5.3.1 Luas Panen, Produktivitas, Produksi Padi dan Setara Beras di Kabupaten Buleleng, 2020-2022**  
*Harvested Area, Productivity, Production of Paddy and Rice Equivalent Production in Buleleng Regency, 2020-2022*

<b>Indikator Indicator</b>	<b>Satuan Units</b>	<b>2020</b>	<b>2021</b>	<b>2022</b>
(1)	(2)	(3)	(4)	(5)
Luas Panen <i>Harvested Area</i>	ha	11 289	14 112	16 490
Produktivitas <i>Productivity</i>	ton/ha	55,66	56,66	56,84
Produksi <i>Production</i>	ton	62 836	79 956	93 727
Produksi Padi Setara Beras <i>Rice Equivalent Production</i>	ton	35 254	44 860	52 858

Catatan/Note: Kualitas produksi gabah kering giling/ *The production is in term of dry unhusked paddy*  
 Sumber/Source: BPS Provinsi Bali, Survei Kerangka Sampel Area (KSA)/BPS - Statistics of Bali Province, Area Sampling Frame (ASF) Survey



**Tabel**  
**Table** 5.3.2

**Produksi Jagung dan Kedelai di Kabupaten Buleleng,  
2015**  
*Production of Maize and Soybeans In Buleleng Regency,  
2015*

<b>Indikator</b> <i>Indicator</i>	<b>Satuan</b> <i>Units</i>	<b>2015</b>
(1)	(2)	(3)
<b>Produksi Jagung</b> <i>Maize Production</i>	ton	18 045
<b>Produksi Kedelai</b> <i>Soybeans Production</i>	ton	25

Catatan/Note: <sup>1</sup> Kualitas produksi jagung pipilan kering / *The production form isi dry loose maize*

<sup>1</sup> Kualitas produksi kedelai biji kering / *The production form isi dry shells soybean*

Sumber/Source: BPS Provinsi Bali, Laporan Statistik Pertanian (SP) Tanaman Pangan/BPS-Statistics of Bali Province, Agriculture Statistic Report of Food Crops

**5.4 PERIKANAN  
FISHERY**

**Tabel 5.4.1 Jumlah Nelayan Perikanan Laut Menurut Kategori Nelayan Dan Kecamatan Di Kabupaten Buleleng, 2022  
Number of Marine Fisheries by Size of Category Fisherman and District in Buleleng Regency, 2022**

Kecamatan <i>Subdistrict</i>	Kategori Nelayan/ <i>Fisherman Category</i>			Jumlah/ <i>Total</i>
	Nelayan Penuh/ <i>Full Time</i>	Nelayan Sambilan Utama/ <i>Part Time (Mayor)</i>	Nelayan Sambilan Tambahan/ <i>Part Time (Minor)</i>	
(1)	(2)	(3)	(4)	(5)
1. Gerokgak	1 203	568	68	1 839
2. Seririt	342	190	10	542
3. Busungbiu	-	-	-	-
4. Banjar	105	150	49	304
5. Sukasada	-	-	-	-
6. Buleleng	247	192	61	500
7. Sawan	208	96	37	341
8. Kubutambahan	582	84	36	702
9. Tejakula	1 263	388	45	1 696
<b>Kabupaten Buleleng</b>	<b>3 950</b>	<b>1 668</b>	<b>306</b>	<b>5 924</b>

Catatan/Note: ...

Sumber/Source: Dinas Ketahanan Pangan dan Perikanan Kabupaten Buleleng / Food and Fisheries Security Service of Buleleng Regency

**Tabel**  
**Table** 5.4.2

**Jumlah Perahu/Kapal Perikanan Laut Menurut Kategori Perahu/Kapal Dan Kecamatan Di Kabupaten Buleleng, 2022**  
**Number of Marine Fisheries Fishing Boats by Size of Boats and Subdistrict in Buleleng Regency, 2022**

Kecamatan Subdistrict	Kategori Perahu/Kapal/ Size of Fishing Boats						Jumlah / Total
	Tanpa Perahu/ Without Boat Motor	Jukung/ Dougout Boat	Motor Tempel/ Out Board Motor	Kapal Motor/ In Board Motor <5 GT	Kapal Motor/ In Board Motor 5-10 GT	Kapal Motor/ In Board Motor 10-30 GT	
(1)	(2)	(3)	(4)	(5)	(6)	(7)	(8)
1. Gerokgak	51	183	405	10	5	4	658
2. Seririt	15	120	349	5	3	2	494
3. Busungbiu	-	-	-	-	-	-	0
4. Banjar	4	84	224	-	-	-	312
5. Sukasada	-	-	-	-	-	-	0
6. Buleleng	32	93	409	13	5	5	557
7. Sawan	7	130	360	10	2	-	509
8. Kubutambahan	63	179	483	15	-	-	740
9. Tejakula	41	449	848	28	1	-	1 367
<b>Kabupaten Buleleng</b>	<b>213</b>	<b>1 238</b>	<b>3 078</b>	<b>81</b>	<b>16</b>	<b>11</b>	<b>4 637</b>

Catatan/Note: ...

Sumber/Source: Dinas Ketahanan Pangan dan Perikanan Kabupaten Buleleng / Food and Fisheries Security Service of Buleleng Regency

**Tabel**  
**Table** 5.4.3

**Jumlah Unit Penangkapan Perikanan Laut Menurut Jenis Alat Penangkapan Dan Kecamatan Di Kabupaten Buleleng, 2022**  
**Number of Marine Fishing Unit by type of Fishing Gear and Subdistrict in Buleleng Regency, 2022**

Kecamatan Subdistrict	Alat Penangkapan/ Fishing Gear					
	Pukat Pantai/ Beach Seine	Pukat Cincin/ Purse Seine	Jaring Insang Hanyut/ Drift Gill Net	Jaring Insang Tetap/ Set Gill Net	Jaring Insang Lingkar/ Ring Gill Net	Jaring Klitik/ Click The Net
(1)	(2)	(3)	(4)	(5)	(6)	(7)
1. Gerokgak	5	41	200	-	-	-
2. Seririt	-	3	170	-	105	90
3. Busungbiu	-	-	-	-	-	-
4. Banjar	-	1	144	-	-	-
5. Sukasada	-	-	-	-	-	-
6. Buleleng	-	9	110	259	-	-
7. Sawan	-	15	119	-	-	-
8. Kubutambahan	10	26	500	-	-	-
9. Tejakula	5	7	560	-	-	-
<b>Kabupaten Buleleng</b>	<b>20</b>	<b>102</b>	<b>1 803</b>	<b>259</b>	<b>105</b>	<b>90</b>

Lanjutan Tabel/*Continued Table* 5.4.3

Kecamatan <i>Subdistrict</i>	Alat Penangkapan/ <i>Fishing Gear</i>				
	Bagan Perahu/ <i>Rakit/ Boat/ Raft Net</i>	Pancing Tonda/ <i>Troll Line</i>	Pancing Ulur/ <i>Hand and Line</i>	Bubu/ <i>Portable Traps</i>	Jumlah/ <i>Total</i>
(1)	(8)	(9)	(10)	(11)	(12)
1. Gerokgak	49	70	240	4	609
2. Seririt	-	135	210	5	718
3. Busungbiu	-	-	-	-	0
4. Banjar	-	27	157	-	329
5. Sukasada	-	-	-	-	0
6. Buleleng	-	25	170	46	619
7. Sawan	-	38	295	7	474
8. Kubutambahan	-	280	530	9	1 355
9. Tejakula	-	465	25	38	1 100
<b>Kabupaten Buleleng</b>	<b>49</b>	<b>1 040</b>	<b>1 627</b>	<b>109</b>	<b>5 204</b>

Catatan/*Note*: ...

Sumber/*Source*: Dinas Ketahanan Pangan dan Perikanan Kabupaten Buleleng / *Food and Fisheries Security Service of Buleleng Regency*

**Tabel 5.4.4** Jumlah Unit Prasarana Perikanan Laut Menurut Kecamatan Di Kabupaten Buleleng, 2022  
**Number of Marine Prasarana by Subdistrict in Buleleng Regency, 2022**

Kecamatan Subdistrict	Unit Prasarana/ Marine Prasarana						Jumlah / Total
	Rumpon/ Rumpon	Balai Kelompok/ Hall Group	Lantai Jemur/ Floor Put to the Sun	Tempat Pelelangan Ikan/ Place Auction of Fish	Dermaga/ Dock	Lampu Petromak/ Petromak	
(1)	(2)	(3)	(4)	(5)	(6)	(7)	(8)
1. Gerokgak	14	24	1	-	1	14	54
2. Seririt	21	10	-	-	-	11	42
3. Busungbiu	-	-	-	-	-	-	0
4. Banjar	6	8	1	-	-	10	25
5. Sukasada	-	-	-	-	-	-	0
6. Buleleng	4	10	-	-	-	6	20
7. Sawan	9	4	1	1	1	20	36
8. Kubutambahan	12	9	-	-	-	11	32
9. Tejakula	9	12	-	1	-	11	33
<b>Kabupaten Buleleng</b>	<b>75</b>	<b>77</b>	<b>3</b>	<b>2</b>	<b>2</b>	<b>83</b>	<b>242</b>

Catatan/Note: --

Sumber/Source: Dinas Ketahanan Pangan dan Perikanan Kabupaten Buleleng / Food and Fisheries Security Service of Buleleng Regency

**Tabel**  
**Table** 5.4.5

**Jumlah Produksi Penangkapan Perikanan Laut Menurut Jenis Ikan Dan Kecamatan Di Kabupaten Buleleng, 2022 (ton)**

**Marine Fisheries Production by Species and Subdistrict in Buleleng Regency, 2022 (ton)**

Jenis Ikan Laut/ Marine Fisheries							
Kecamatan Subdistrict	Cendro/ Needle Fishes	Ekor Kuning/ Redbelly Yellowtail Fusiler	Selar/ Shrimp Scad	Kwee/ Tillete Vally	Layang/ Scads	Sunglir/ Rainbow Runner	Lemuru/ Bali Sardinella
(1)	(2)	(3)	(4)	(5)	(6)	(7)	(8)
1. Gerokgak	10,3	-	-	25,5	1 046,2	32,4	385,3
2. Seririt	-	-	-	30,0	212,3	34	6,9
3. Busungbiu	-	-	-	-	-	-	-
4. Banjar	-	-	-	-	-	-	2,3
5. Sukasada	-	-	-	-	-	-	-
6. Buleleng	-	136,1	-	-	68,1	3,2	57
7. Sawan	-	-	-	20,01	109,5	4	-
8. Kubutambahan	-	-	-	23,3	1 244,5	132,2	137,8
9. Tejakula	-	-	-	20,8	-	-	-
<b>Kabupaten Buleleng</b>	<b>10,3</b>	<b>136,1</b>	<b>0</b>	<b>119,61</b>	<b>2 680,6</b>	<b>205,8</b>	<b>589,3</b>

Lanjutan Tabel/*Continued Table* 5.4.5

Jenis Ikan Laut/ <i>Marine Fisheries</i>							
Kecamatan <i>Subdistrict</i>	Lemadang/ <i>Common Dolphin Fish</i>	Teri/ <i>Anchovies</i>	Ikan Terbang/ <i>Flying Fish</i>	Banyar	Peperek/ <i>Pony Fishes</i>	Lencam/ <i>Emperors</i>	Kakap/ <i>Snappers</i>
(1)	(9)	(10)	(11)	(12)	(13)	(14)	(15)
1. Gerokgak	40,3	271	7,5	-	-	-	114,7
2. Seririt	32	96,3	528,6	11,4	-	-	59
3. Busungbiu	-	-	-	-	-	-	-
4. Banjar	-	-	8,4	-	-	-	-
5. Sukasada	-	-	-	-	-	-	-
6. Buleleng	85	55,6	34,7	-	-	-	18,4
7. Sawan	10,2	-	-	-	-	-	-
8. Kubutambahan	520,7	-	448,5	-	-	-	12,8
9. Tejakula	192,6	-	-	-	-	-	-
<b>Kabupaten Buleleng</b>	<b>880,8</b>	<b>422,9</b>	<b>1 027,7</b>	<b>11,4</b>	<b>0</b>	<b>0</b>	<b>204,9</b>



Lanjutan Tabel/*Continued Table* 5.4.5

Jenis Ikan Laut/ <i>Marine Fisheries</i>							
Kecamatan <i>Subdistrict</i>	Tetengek	Slengseng	Bawal	Kurisi/ <i>Ornate Threadfin Bream</i>	Tongkol/ <i>Eastern Little Tuna</i>	Cakalang/ <i>Skipjack Tuna</i>	Kembung/ <i>Short Bodied Mackerel</i>
(1)	(16)	(17)	(18)	(19)	(20)	(21)	(22)
1. Gerokgak	-	-	-	32,4	1 538,4	239,5	96,8
2. Seririt	-	-	-	420,8	-	-	197,8
3. Busungbiu	-	-	-	-	-	-	-
4. Banjar	-	-	-	-	-	-	-
5. Sukasada	-	-	-	-	-	-	-
6. Buleleng	-	-	-	52,1	187,6	-	54
7. Sawan	-	-	-	-	114,6	28,9	-
8. Kubutambahan	-	-	19,9	-	1 632,6	217,3	760
9. Tejakula	-	-	-	-	519,3	-	-
<b>Kabupaten Buleleng</b>	<b>0</b>	<b>0</b>	<b>19,9</b>	<b>505,3</b>	<b>3 992,5</b>	<b>485,7</b>	<b>1 108,6</b>

Lanjutan Tabel/Continued Table 5.4.5

Jenis Ikan Laut/ Marine Fisheries						
Kecamatan Subdistrict	Tenggiri/ Narrow Barred Spanish Mackerel	Madidihang/ Yellowfin Tuna	Kerapu Karang/ Blue-line Seabass	Baronang/ Orange- Spotted Spine Foot	Ikan Laut Lainnya/ Others Fishes	Cumi/ Common Squids
(1)	(23)	(24)	(25)	(26)	(27)	(28)
1. Gerokgak	-	-	35,0	33,0	19,2	35,7
2. Seririt	10,2	-	-	8,1	13,0	16,0
3. Busungbiu	-	-	-	-	-	-
4. Banjar	-	-	-	-	-	3,3
5. Sukasada	-	-	-	-	-	-
6. Buleleng	10,2	-	-	-	8,0	46,4
7. Sawan	30,9	-	4,9	-	-	1,8
8. Kubutambahan	26,9	-	12,9	13,2	-	254,2
9. Tejakula	60,2	-	-	-	-	-
<b>Kabupaten Buleleng</b>	<b>138,4</b>	<b>0</b>	<b>52,8</b>	<b>54,3</b>	<b>40,2</b>	<b>357,4</b>

Lanjutan Tabel/*Continued Table* 5.4.5

Jenis Ikan Laut/ <i>Marine Fisheries</i>							
Kecamatan <i>Subdistrict</i>	Tuna/ <i>Tuna</i>	Barakuda/ <i>Barracuda</i>	Mahi- mahi/ <i>Mahi- mahi</i>	Tompek/ <i>Tompek</i>	Marlin/ <i>Marlin</i>	Julung- julung/ <i>Julung- julung</i>	Jumlah/ <i>Total</i>
(1)	(29)	(30)	(31)	(32)	(33)	(34)	(35)
1. Gerokgak	73,4	9,0	-	-	1132	1,1	5 178,7
2. Seririt	25,5	-	-	-	130,8	-	1 832,7
3. Busungbiu	-	-	-	-	-	-	0
4. Banjar	-	-	-	-	-	-	14,0
5. Sukasada	-	-	-	-	-	-	0
6. Buleleng	179,4	-	-	-	8,4	-	1 004,2
7. Sawan	189,9	-	-	-	-	-	514,71
8. Kubutambahan	805,6	18,9	-	-	-	-	6 281,3
9. Tejakula	956,1	13,8	-	-	-	-	1 762,8
<b>Kabupaten Buleleng</b>	<b>2 229,9</b>	<b>41,7</b>	<b>0</b>	<b>0</b>	<b>1 271,2</b>	<b>1,1</b>	<b>16 588,41</b>

Catatan/*Note*: --Sumber/*Source*: Dinas Ketahanan Pangan dan Perikanan Kabupaten Buleleng / *Food and Fisheries Security Service of Buleleng Regency*

**Tabel 5.4.6** Jumlah Nelayan Perikanan Perairan Umum Menurut Kategori Nelayan Dan Kecamatan Di Kabupaten Buleleng, 2022  
**Number of Inland Openwater Fisherman by Category of Fisher-man and Subdistrict in Buleleng Regency, 2022**

Kecamatan Subdistrict	Kategori Nelayan/ Fisherman Category			
	Nelayan Penuh/ Full Time	Nelayan Sambilan Utama/ Part Time (Mayor)	Nelayan Sambilan Tambahan/ Part Time (Minor)	Jumlah/ Total
(1)	(2)	(3)	(4)	(5)
1. Gerokgak	-	-	-	-
2. Seririt	-	-	-	-
3. Busungbiu	-	-	65	65
4. Banjar	30	60	-	90
5. Sukasada	40	55	63	158
6. Buleleng	-	-	-	0
7. Sawan	-	-	-	0
8. Kubutambahan	-	-	-	0
9. Tejakula	-	-	-	0
<b>Kabupaten Buleleng</b>	<b>70</b>	<b>115</b>	<b>128</b>	<b>313</b>

Catatan/Note: ...

Sumber/Source: Dinas Ketahanan Pangan dan Perikanan Kabupaten Buleleng / Food and Fisheries Security Service of Buleleng Regency

**Tabel 5.4.7** Jumlah Perahu/Kapal Perikanan Perairan Umum Menurut Kategori Perahu/Kapal Dan Kecamatan Di Kabupaten Buleleng, 2022  
*Number of Inland Openwater Fishing Boats by Size of Boats and Subdistrict in Buleleng Regency, 2022*

Kecamatan Subdistrict	Kategori Perahu/Kapal/ Size of Fishing Boats					Jumlah / Total
	Tanpa Perahu/ Without Boat Motor	Jukung/ Dougout Boat	Perahu Papan / Board Boat	Motor Tempel/ Outboard Motors	Kapal Motor/ In Board Motor	
(1)	(2)	(3)	(4)	(5)	(6)	(7)
1. Gerokgak	-	-	-	-	-	0
2. Seririt	-	-	-	-	-	0
3. Busungbiu	175	-	-	-	-	175
4. Banjar	20	26	-	-	-	46
5. Sukasada	60	58	-	-	-	118
6. Buleleng	-	-	-	-	-	0
7. Sawan	-	-	-	-	-	0
8. Kubutambahan	3	-	-	-	-	3
9. Tejakula	-	-	-	-	-	0
<b>Kabupaten Buleleng</b>	<b>258</b>	<b>84</b>	<b>0</b>	<b>0</b>	<b>0</b>	<b>342</b>

Catatan/Note: ...

Sumber/Source: Dinas Ketahanan Pangan dan Perikanan Kabupaten Buleleng / Food and Fisheries Security Service of Buleleng Regency

**Tabel 5.4.8** Jumlah Unit Penangkapan Ikan Perairan Umum Menurut Jenis Alat Penangkapan Dan Kecamatan Di Kabupaten Buleleng, 2022  
*Number of Inland Openwater Fishing Units by Fishing Gear and Subdistrict in Buleleng Regency, 2022*

Kecamatan Subdistrict	Alat Penangkapan/ Fishing Gear				Jumlah/ Total
	Jaring Insang Tetap/ Set Gill Net	Serok/ Scop Net	Pancing/ Hand and Fine	Bubu/ Portable Traps	
(1)	(2)	(3)	(4)	(5)	(6)
1. Gerokgak	-	-	-	-	0
2. Seririt	-	-	-	-	0
3. Busungbiu	15	162	-	-	177
4. Banjar	22	-	142	-	164
5. Sukasada	150	25	345	236	756
6. Buleleng	-	-	-	-	0
7. Sawan	-	-	-	-	0
8. Kubutambahan	-	-	-	40	40
9. Tejakula	-	-	-	-	0
<b>Kabupaten Buleleng</b>	<b>187</b>	<b>187</b>	<b>487</b>	<b>276</b>	<b>1 137</b>

Catatan/Note: ...

Sumber/Source: Dinas Ketahanan Pangan dan Perikanan Kabupaten Buleleng / Food and Fisheries Security Service of Buleleng Regency

**Tabel 5.4.9** Jumlah Produksi Perikanan Perairan Umum Menurut Jenis Ikan Dan Kecamatan Di Kabupaten Buleleng, 2022 (ton)  
**Inland Openwater Fisheries Production by Fisheries and Subdistrict in Buleleng Regency, 2022 (ton)**

Kecamatan Subdistrict	Jenis Ikan/ Fisheries				
	Lele/ Catfish	Mujair/ Mozam- bique Tilapia	Nila/ Nile Tilapia	Mas/ Common Carp	Tawes/ Java Barb
(1)	(2)	(3)	(4)	(5)	(6)
1. Gerokgak	-	-	-	-	-
2. Seririt	-	-	-	-	-
3. Busungbiu	-	-	0,1	-	-
4. Banjar	-	-	0,8	-	0,1
5. Sukasada	-	-	0,9	-	0,3
6. Buleleng	-	-	-	-	-
7. Sawan	-	-	-	-	-
8. Kubutambahan	-	-	-	-	-
9. Tejakula	-	-	-	-	-
<b>Kabupaten Buleleng</b>	<b>0</b>	<b>0</b>	<b>1,8</b>	<b>0</b>	<b>0,4</b>

Lanjutan Tabel/Continued Table 5.4.9

Kecamatan Subdistrict	Jenis Ikan/ Fisheries			
	Betutu/ Kissing Goura-mis	Ikan Lain- nya/ Others	Udang Tawar/ Fresh Water Shrimp	Jumlah/ Total
(1)	(7)	(8)	(9)	(10)
1. Gerokgak	-	-	-	0
2. Seririt	-	-	-	0
3. Busungbiu	-	-	-	0,1
4. Banjar	-	0,1	-	1
5. Sukasada	-	0,1	-	1,3
6. Buleleng	-	-	-	0
7. Sawan	-	-	-	0
8. Kubutambahan	-	-	-	0
9. Tejakula	-	-	-	0
<b>Kabupaten Buleleng</b>	<b>0</b>	<b>0,2</b>	<b>0</b>	<b>2,4</b>

Catatan/Note: ...

Sumber/Source: Dinas Ketahanan Pangan dan Perikanan Kabupaten Buleleng / Food and Fisheries Security Service of Buleleng Regency



**Tabel 5.4.10** Jumlah Pembudidaya Menurut Kategori Nelayan Dan Kecamatan di Kabupaten Buleleng, 2022  
**Table** *Number of Conducting Fisherman by Category of Fisherman and Subdistrict in Buleleng Regency, 2022*

Kecamatan Subdistrict	Kategori Nelayan/ Fisherman Category			Jumlah/ Total
	Pembudidaya Penuh/ Full Time	Pembudidaya Sambilan Utama/ Part Time (Mayor)	Pembudidaya Sambilan Tambahan/ Part Time (Minor)	
(1)	(2)	(3)	(4)	(5)
1. Gerokgak	145	46	38	229
2. Seririt	324	48	96	468
3. Busungbiu	404	150	213	767
4. Banjar	550	100	143	793
5. Sukasada	1 017	231	157	1 405
6. Buleleng	142	58	36	236
7. Sawan	243	80	34	357
8. Kubutambahan	248	108	40	396
9. Tejakula	50	20	10	80
<b>Kabupaten Buleleng</b>	<b>3 123</b>	<b>841</b>	<b>767</b>	<b>4 731</b>

Catatan/Note: ...

Sumber/Source: Dinas Ketahanan Pangan dan Perikanan Kabupaten Buleleng / Food and Fisheries Security Service of Buleleng Regency

**Tabel**  
**Table** 5.4.11

**Produksi Perikanan Budidaya Menurut Jenis Budidaya dan Kecamatan di Kabupaten Buleleng, 2022 (ton)**  
**Inland Openwater Fisheries Production by Cultivation and Subdistrict in Buleleng Regency, 2022 (ton)**

Kecamatan Subdistrict	Jenis Ikan/ Fisheries					
	Kerapu/ Grouper	Bandeng/ Milkfish	Kakap/ Snapper	Rumput Laut/ Seaweed	Mutiara/ Pearl	Lobster
(1)	(2)	(3)	(4)	(5)	(6)	
1. Gerokgak	224,6	-	100,5	61,4	-	-
2. Seririt	-	-	-	-	-	-
3. Busungbiu	-	-	-	-	-	-
4. Banjar	-	-	-	-	-	-
5. Sukasada	-	-	-	-	-	-
6. Buleleng	-	-	-	-	-	-
7. Sawan	-	-	-	-	-	-
8. Kubutambahan	-	-	-	-	-	-
9. Tejakula	-	-	-	-	-	-
<b>Kabupaten Buleleng</b>	<b>224,6</b>	<b>0</b>	<b>100,5</b>	<b>61,4</b>	<b>0</b>	<b>0</b>

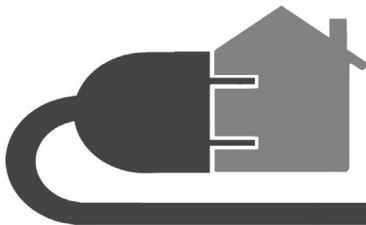
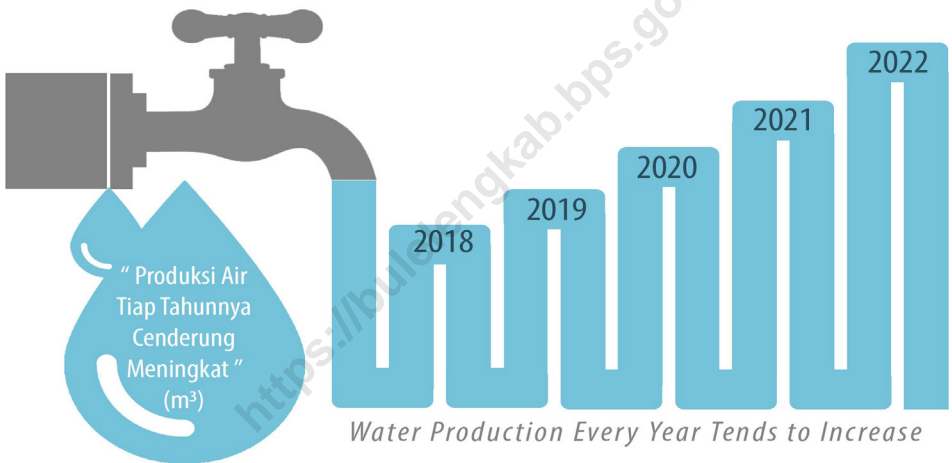
Lanjutan Tabel/*Continued Table* 5.4.11

Kecamatan <i>Subdistrict</i>	Jenis Ikan/ <i>Fisheries</i>					Jumlah/ <i>Total</i>
	Tambak	Kolam	Mina Padi	KJA	Saluran Irigasi	
(1)	(7)	(8)	(9)	(10)	(11)	(12)
1. Gerokgak	2 353,5	-	-	-	-	2 740,0
2. Seririt	-	7,7	-	-	-	7,7
3. Busungbiu	-	10,7	-	-	-	10,7
4. Banjar	-	4	-	-	-	4,0
5. Sukasada	-	10,4	-	-	-	10,4
6. Buleleng	-	-	-	-	-	0
7. Sawan	-	1,4	-	-	-	1,4
8. Kubutambahan	-	3,8	-	-	-	3,8
9. Tejakula	-	3,9	-	-	-	3,9
<b>Kabupaten Buleleng</b>	<b>2 353,5</b>	<b>41,9</b>	<b>0</b>	<b>0</b>	<b>0</b>	<b>2 781,9</b>

Catatan/*Note*: ...Sumber/*Source*: Dinas Ketahanan Pangan dan Perikanan Kabupaten Buleleng / *Food and Fisheries Security Service of Buleleng Regency*



## INDUSTRI DAN ENERGI INDUSTRY AND ENERGY



**Seluruh Desa  
di Kabupaten Buleleng  
Sudah Terjangkau Listrik PLN**  
*All Villages in Buleleng Regency  
Are Affordable by PLN Electricity*



**PENJELASAN TEKNIS**

1. Industri manufaktur adalah suatu kegiatan ekonomi yang melakukan kegiatan mengubah suatu barang dasar secara mekanis, kimia, atau dengan tangan sehingga menjadi barang jadi/setengah jadi, dan atau barang yang kurang nilainya menjadi barang yang lebih tinggi nilainya, dan sifatnya lebih dekat kepada pemakai akhir. Termasuk dalam kegiatan ini adalah jasa industri dan pekerjaan perakitan.
2. Jasa industri adalah kegiatan industri yang melayani keperluan pihak lain. Pada kegiatan ini bahan baku disediakan oleh pihak lain sedangkan pihak pengolah hanya melakukan pengolahannya dengan mendapat imbalan sebagai balas jasa (upah maklon).
3. Perusahaan atau usaha industri adalah suatu unit (kesatuan) usaha yang melakukan kegiatan ekonomi, bertujuan menghasilkan barang atau jasa, terletak pada suatu bangunan atau lokasi tertentu, dan mempunyai catatan administrasi tersendiri mengenai produksi dan struktur biaya serta ada seorang atau lebih yang bertanggung jawab atas usaha tersebut.
4. Industri manufaktur dikelompokkan ke dalam 4 golongan berdasarkan banyaknya pekerja, yaitu: industri besar (100 orang pekerja atau lebih),

**TECHNICAL NOTES**

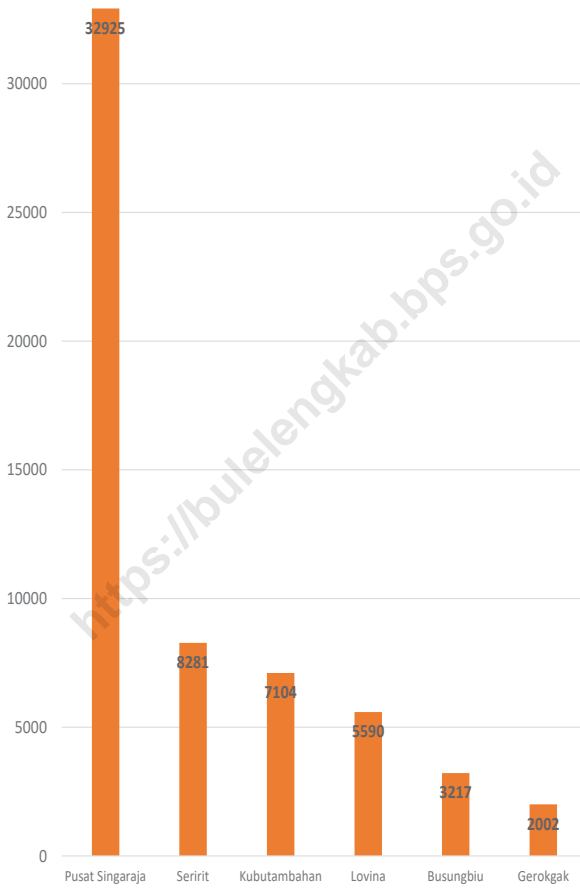
1. *Manufacturing industry is defined as an economic activity processing basic goods mechanically, chemicals or manually into final or intermediate goods. It is also defined as processing of lower value goods into higher value goods as final or intermediate products. The activities also include services for manufacturing and assembling.*
2. *Services for manufacturing is defined as a manufacturing activity which serving other manufacturing establishments. In this case, raw materials are supplied by others while the workers are paid as a compensation for processing raw materials.*
3. *A manufacturing establishment is defined as a production unit engaged in economic activity, producing goods or services, located in a building or in a certain location, keeping a business record concerning the production and cost structure, and having a person or more that are responsible to those activities.*
4. *Manufacturing industries are categorized into four groups, based on the number of employees: large scale manufacturing (100 employees or more), medium scale*

- industri sedang/menengah (20–99 orang pekerja), industri kecil (5–19 orang pekerja), dan industri mikro (1–4 orang pekerja).
5. Kapasitas listrik terpasang adalah total kapasitas dari seluruh mesin pembangkit listrik yang dioperasikan.
  6. Listrik yang dibangkitkan adalah jumlah listrik yang di bangkitkan oleh seluruh mesin pembangkit listrik dan di nyatakan dalam satuan dasar Watt hours.
  7. Jumlah listrik/gas/air bersih yang terjual adalah banyaknya listrik/gas/air bersih yang di salurkan kepada para pelanggan.
  8. Pelanggan adalah individu atau kelompok, baik rumah tangga, perusahaan atau institusi non profit yang membeli air bersih dari perusahaan air bersih.
  9. Air disalurkan adalah volume air bersih dari perusahaan air bersih.
- manufacturing (20–99 employees), small scale manufacturing (5–19 employees), and micro industry (1–4 employees).*
5. *Installed electricity capacity of all operated power plants machines.*
  6. *Electricity generated is the amount of electricity generated by all power plant engine in Watt hours standard unit.*
  7. *Sold electricity/gas/cleaned water is total electricity/gas/cleaned water distributed to customers.*
  8. *Customers are individuals or groups, whether household, company or non-profit institutions that buy water supply from water supply establishment.*
  9. *Distributed water is the volume of water supply from water supply establishment.*



**Gambar** 6.1  
**Figures**

**Jumlah Pelanggan PDAM, 2022**  
**Number of Customers of PDAM, 2022**



Sumber/Source : PDAM Buleleng / PDAM of Buleleng Regency



**Tabel**  
**Table** 6.1

**Daya Terpasang, Produksi, dan Distribusi Listrik PT. PLN (Persero) pada Cabang/Ranting PLN Menurut Kecamatan di Kabupaten Buleleng, 2021**  
***Installed Electricity Power, Production, and Distribution of PT. PLN (Persero) at PLN Branch by Subdistrict in Buleleng Regency, 2021***

Kecamatan Subdistrict	Daya Terpasang Installed Electricity Power (KW)	Produksi Listrik Electricity Production (KWh)	Listrik Terjual Electricity Sold (KWh)	Dipakai Sendiri Own Used (KWh)	Susut/ Hilang Shrinkage/ Lost (KWh)
(1)	(2)	(3)	(4)	(5)	(6)
1. Gerokgak	...	...	...	...	...
2. Seririt	...	...	...	...	...
3. Busungbiu	...	...	...	...	...
4. Banjar	...	...	...	...	...
5. Sukasada	...	...	...	...	...
6. Buleleng	...	...	...	...	...
7. Sawan	...	...	...	...	...
8. Kubutambahan	...	...	...	...	...
9. Tejakula	...	...	...	...	...
<b>Kabupaten Buleleng</b>	<b>332.664.870</b>	<b>415.313.060</b>	<b>398.503.696</b>	<b>0</b>	<b>16.809.364</b>

Catatan/Note: ... Data tidak tersedia/Data Not Available

Sumber/Source: PT. PLN (PERSERO) DISTRIBUSI BALI AJ. BALI UTARA/ North Bali / State Electricity Company Singaraja Branch

**Tabel**  
**Table 6.2****Jumlah Pelanggan Listrik Menurut Kecamatan di  
Kabupaten Buleleng, 2018–2022**  
**Number of Electricity Customers by Subdistrict in Buleleng  
Regency, 2018–2022**

<b>Kecamatan Subdistrict</b>	<b>2018</b>	<b>2019</b>	<b>2020</b>	<b>2021</b>	<b>2022</b>
(1)	(2)	(3)	(4)	(5)	(6)
1. Gerokgak	24 584	23 569	30 493	...	...
2. Seririt	31 936	28 721	27 454	...	...
3. Busungbiu	12 311	10 981	14 930	...	...
4. Banjar	19 222	22 670	23 624	...	...
5. Sukasada	22 372	21 618	28 407	...	...
6. Buleleng	46 346	67 873	57 651	...	...
7. Sawan	17 571	23 000	21 756	...	...
8. Kubutambahan	16 102	16 606	18 654	...	...
9. Tejakula	16 121	18 601	19 954	...	...
<b>Kabupaten Buleleng</b>	<b>206 565</b>	<b>233 639</b>	<b>242 925</b>	...	...

Catatan/Note: ...Data tidak tersedia/Data Not Available

Sumber/Source: PT. PLN (PERSERO) DISTRIBUSI BALI AJ, BALI UTARA/ North Bali / State Electricity Company Singaraja Branch

**Tabel**  
**Table 6.3****Jumlah Pelanggan dan Air yang Disalurkan Menurut Cabang PDAM di Kabupaten Buleleng, 2022**  
**Number of Customers and Distributed Water by PDAM Branch in Buleleng Regency, 2022**

<b>Cabang PDAM PDAM Branch</b>	<b>Pelanggan/ Number of Customers</b>	<b>Air Disalurkan/ Distributed Water (m<sup>3</sup>)</b>	<b>Nilai/ Value (Rp)</b>
(1)	(2)	(3)	(4)
1. Pusat Singaraja	32 925	7 095 157	39 494 147 220
2. Seririt	8 281	1 383 093	7 438 489 640
3. Kubutambahan	7 104	1 206 824	6 095 172 790
4. Lovina	5 590	1 060 384	5 810 625 760
5. Busungbiu	3 217	430 296	1 605 435 020
6. Gerogkak	2 002	516 951	3 190 982 620
<b>Jumlah/ Total</b>	<b>1 202</b>	<b>249 368</b>	<b>1 337 181 680</b>

Catatan/Note: ...

Sumber/Source: PDAM Buleleng / PDAM of Buleleng Regency

**Tabel**  
**Table 6.4****Jumlah Perusahaan Dan Tenaga Kerja Industri Menurut Jenis Industri, 2022**  
**Number of Enterprise and Worker of Industry by Type of Industrial, 2022**

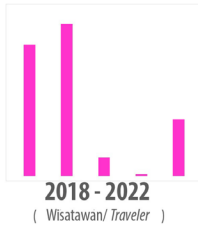
Jenis Industri / Type of Industrial	Jumlah/ Unit of Effort (Unit)	Tenaga Kerja/ Labour	Nilai Investasi / Invesment (Rp)	Nilai Produksi / Production (Rp)
(1)	(2)	(3)	(4)	(5)
1 Makanan, Minuman dan Tembakau/ <i>Food, Beverage, and Tobacco</i>	11	159	6 832 500	1 040 542
2 Tekstil, Pakaian dan Kulit/ <i>Textile and Ready-made Wear</i>	7	59	3 552 750	2 870 455
3 Kayu Bambu, Rotan, Rumpun dan Sejenisnya termasuk Perabot Rumah Tangga/ <i>Wood, Bamboo, Rattan, Grass, and The Kind, Including Household's Furniture</i>	6	42	911 000	569 300
4 Kertas dan Barang dari Kertas, Percetakan dan Penerbitan/ <i>Paper, Mold, and Publication</i>	3	11	420 000	154 595
5 Kimia dan Barang-barang dari Bahan Kimia, Minyak Bumi, Batubara, Karet dan Plastik/ <i>Chemical, Petroleum, Coal, Rubber, and Plastic</i>	-	-	-	-
6 Barang Galian Bukan Logam Kecuali Minyak Bumi dan Batubara/ <i>Excavated Object non Metal, Except Petroleum, and Coal</i>	-	-	-	-
7 Barang Dari Logam, Mesin dan Peralatan/ <i>Product Made from Metal, Machine, and Its Tools</i>	3	15	340 000	324 500
8 Pengolahan Lainnya/ <i>Others Industrial</i>	13	113	8 426 420	1 089 152
<b>Jumlah / Total</b>	<b>43</b>	<b>399</b>	<b>20 482 670</b>	<b>6 048 544</b>

Catatan/Note: ...

Sumber/Source: Dinas Perdagangan, Perindustrian dan Koperasi, UKM Kabupaten Buleleng / *Trading, Industry and Cooperatives, Small and Medium Enterprises Office of Buleleng Regency*

07

## PARIWISATA TOURISM



**Jumlah Wisatawan Yang Berkunjung ke Kabupaten Buleleng Mulai Meningkatkan Kembali Pasca Pandemi Covid-19 di Tahun 2022**

*The Number of Tourists Visiting Buleleng Regency Started to Increase After the Covid-19 Pandemic in 2022*



**Kabupaten Buleleng Memiliki 3 Kawasan Pariwisata dan Kawasan Daya Tarik Wisata Khusus**

*Buleleng Regency Has 3 Tourism Areas and Special Tourism Attraction Areas*







**PENJELASAN TEKNIS**

1. Konsep dan definisi pariwisata mengikuti rekomendasi United Nation World Tourism Organization (UNWTO) dan International Union of Office Travel Organization.
2. Wisatawan mancanegara (wisman) ialah setiap pengunjung yang mengunjungi suatu negara di luar tempat tinggalnya, didorong oleh satu atau beberapa keperluan tanpa bermaksud memperoleh penghasilan di tempat yang dikunjungi dan lamanya kunjungan tersebut tidak lebih dari satu tahun (12 bulan).
3. Hotel adalah penyediaan akomodasi secara harian berupa kamar-kamar di dalam satu bangunan yang dapat dilengkapi dengan jasa pelayanan makan dan minum, kegiatan hiburan dan atau fasilitas lainnya. Hotel terdiri dari hotel berbintang dan hotel non- bintang.
4. Hotel bintang adalah usaha penyediaan jasa pelayanan penginapan, makan minum serta jasa lainnya bagi umum dengan menggunakan sebagian atau seluruh bangunan. Usaha ini dikelola secara komersial serta memenuhi ketentuan persyaratan sebagai hotel bintang (termasuk berlian) yang ditetapkan dalam surat keputusan instansi yang membinanya.

**TECHNICAL NOTES**

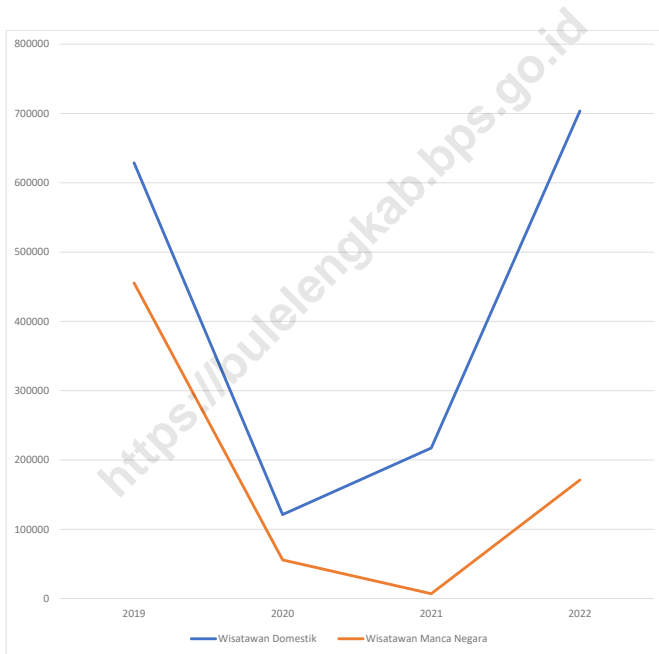
1. *The concept and definition of tourism refer to the recommendation of the United Nation World Tourism Organization (UNWTO) and International Union of Office Travel Organization.*
2. *An International Visitor is any person visiting a country other than his usual place of residence for any reason other than for earning income in the country visited, and the length of stay is no more than one year (12 months).*
3. *Hotel is a daily supply of accommodation rooms within a building which can be equipped with eating and drinking services, entertainment activities and/or other facilities. Hotel consists of a classified hotel and a non-classified hotel.*
4. *A star hotel is the business of providing an accommodation, eating and drinking as well as other services for the public by using a building or a part of a building. It is managed commercially and meets specified requirements as a star hotel (including diamonds) set forth in the decree of fostering agency. For example, five star hotel, four star hotel, and so on.*

Misalnya hotel bintang lima, hotel bintang empat dan seterusnya.

<https://bulelengkab.bps.go.id>

**Gambar** 7.1  
**Figures**

**Jumlah Wisatawan Yang Berkunjung Di Kabupaten Buleleng, 2019 - 2022**  
**Number of Tourist Visiting in Buleleng Regency, 2019 - 2022**



Sumber/Source : Dinas Pariwisata Kabupaten Buleleng / Tourism Department of Buleleng Regency



**Tabel**  
**Table** 7.1**Jumlah Rumah Makan/Restoran Menurut Kecamatan di  
Kabupaten Buleleng, 2018–2022**  
*Number of Restaurants by Subdistrict in Buleleng Regency,  
2018–2022*

Kecamatan Subdistrict	2018	2019	2020	2021	2022
(1)	(2)	(3)	(4)	(5)	(6)
1. Gerokgak	13	42	26	46	46
2. Seririt	3	9	7	9	9
3. Busungbiu	-	-	-	-	-
4. Banjar	17	56	15	59	59
5. Sukasada	5	18	6	19	19
6. Buleleng	48	90	53	93	93
7. Sawan	-	1	1	1	1
8. Kubutambahan	-	4	4	4	4
9. Tejakula	2	19	12	20	20
<b>Kabupaten Buleleng</b>	<b>88</b>	<b>239</b>	<b>124</b>	<b>251</b>	<b>251</b>

Catatan/Note: ...

Sumber/Source: Dinas Pariwisata Kabupaten Buleleng / *Tourism Department of Buleleng Regency*

**Tabel**  
**Table 7.2****Jumlah Hotel Berbintang, Hotel Melati Dan Kamar Menurut Kecamatan Di Kabupaten Buleleng, 2022**  
**Number of Starred Hotels, Budget Hotels and Rooms by Subdistrict in Buleleng Regency, 2022**

Kecamatan Subdistrict	Hotel Berbintang / Starred Hotels		Hotel Melati / Budget Hotels	
	Hotel / Hotels	Kamar / Rooms	Hotel / Hotels	Kamar / Rooms
(1)	(2)	(3)	(4)	(5)
1. Gerokgak	8	234	22	343
2. Seririt	1	12	97	387
3. Busungbiu	0	0	0	0
4. Banjar	2	70	178	921
5. Sukasada	4	76	65	301
6. Buleleng	10	628	159	1 394
7. Sawan	0	0	15	70
8. Kubutambahan	0	0	49	198
9. Tejakula	3	63	52	307
<b>Kabupaten Buleleng</b>	<b>28</b>	<b>1 083</b>	<b>637</b>	<b>3 921</b>

Catatan/Note: ...

Sumber/Source: Dinas Pariwisata Kabupaten Buleleng / Tourism Department of Buleleng Regency

**Tabel**  
**Table** 7.3**Jumlah Wisatawan Yang Berkunjung Di Kabupaten Buleleng, 2007-2022**  
**Number of Tourist Visiting in Buleleng Regency, 2007-2022**

Tahun / Year	Wisatawan Domestik / Domestic Tourists	Wisatawan Manca Negara / Foreign Tourists	Jumlah / Total
(1)	(2)	(3)	(4)
2007	12 770	43 185	55 955
2008	26 428	48 044	74 472
2009	69 916	83 606	153 522
2010	288 358	237 720	526 078
2011	96 659	166 416	263 075
2012	295 816	267 079	562 895
2013	349 981	288 166	638 147
2014	372 814	291 012	663 826
2015	402 639	300 305	702 944
2016	504 145	301 313	805 458
2017	681 966	272 764	954 730
2018	610 703	393 107	1 003 810
2019	628 817	455 451	1 084 268
2020	121 255	55 843	177 098
2021	217 197	7 012	224 209
2022	703 642	171 032	874 674

Catatan/Note: ...

Sumber/Source: Dinas Pariwisata Kabupaten Buleleng / Tourism Department of Buleleng Regency

**Tabel**  
**Table 7.4**

**Jumlah Sekeha Teruna Teruni, Subak Sawah, Subak Abian, Kesenian Dan Situs Cagar Budaya Di Kabupaten Buleleng, 2022**  
**Number of Sekeha Teruna Teruni, Subak Sawah, Subak Abian, Art Culture and Cultural Site in Buleleng Regency, 2022**

Kecamatan Subdistrict	Sekeha Teruna Teruni/ Youth Organizations	Subak Sawah/ Paddy Irrigation System	Subak Abian/ Garden Irrigation System	Kesenian/ Art	Situs Cagar Budaya/ Cultural Heritage Site
(1)	(2)	(3)	(4)	(5)	(6)
1. Gerokgak	19	12	24	14	6
2. Seririt	34	41	16	16	3
3. Busungbiu	21	20	25	17	1
4. Banjar	44	34	22	16	9
5. Sukasada	23	67	16	20	4
6. Buleleng	26	57	7	24	14
7. Sawan	21	64	9	22	39
8. Kubutambahan	27	12	61	23	41
9. Tejakula	16	2	40	18	25
<b>Kabupaten Buleleng</b>	<b>231</b>	<b>309</b>	<b>220</b>	<b>170</b>	<b>142</b>

Catatan/Note: ...

Sumber/Source: Dinas Kebudayaan Kabupaten Buleleng / Culture Office of Buleleng Regency




08

## TRANSPORTASI DAN KOMUNIKASI TRANSPORTATION AND COMMUNICATION

**Jumlah Kendaraan Bermotor  
di Kabupaten Buleleng Berfluktuasi  
dari Tahun ke Tahun**

*The Number of Motorized Vehicles  
in Buleleng Regency Has Fluctuated  
from Year to Year*



**Sarana Pelayanan POS  
di Kabupaten Buleleng  
Sudah Tersebar di Masing-Masing Kecamatan**

*Facilities for POS Services in Buleleng Regency  
Are Already Spread in Each Subdistrict*





**PENJELASAN TEKNIS****TECHNICAL NOTES**

- |   |   |
|---|---|
| <p>1. Data transportasi dan komunikasi meliputi:</p> <ol style="list-style-type: none"> <li>a. Panjang Jalan</li> <li>b. Angkutan Darat</li> <li>c. Angkutan laut</li> <li>d. Angkutan Udara</li> <li>e. Pos dan Telekomunikasi</li> </ol>  | <p>1. <i>Data on transportation and communications cover:</i></p> <ol style="list-style-type: none"> <li>a. <i>Length of road</i></li> <li>b. <i>Land Transportation</i></li> <li>c. <i>Sea Transportation</i></li> <li>d. <i>Air Transportation</i></li> <li>e. <i>Post and Telecommunication</i></li> </ol>   |
| <p>2. Kendaraan bermotor adalah setiap kendaraan yang digerakkan oleh peralatan teknik yang ada pada kendaraan tersebut, biasanya digunakan untuk angkutan orang atau barang di atas jalan raya selain kendaraan yang berjalan di atas rel. kendaraan bermotor yang dicatat adalah semua jenis kendaraan kecuali kendaraan bermotor TNI/Polri dan Korps Diplomatik.</p> | <p>2. <i>Motor vehicles are any kind of vehicles motorized by machine set up in those vehicles, they are usually used for transporting people or goods on roads except vehicles moving along a railway line. The data cover all kinds of motor vehicles except those belong to Indonesia Army Force Indonesian State Police and Diplomatic Corps.</i></p> |
| <p>3. Mobil penumpang adalah setiap kendaraan bermotor yang dilengkapi dengan tempat duduk untuk sebanyak-banyaknya delapan orang, tidak termasuk tempat duduk untuk pengemudi, baik dilengkapi atau tidak dilengkapi bagasi.</p>   | <p>3. <i>Passenger cars are any motor vehicles with no more than eight seats, excluding seat for driver, it can be with or without hoot.</i></p>  |
| <p>4. Mobil bis adalah setiap kendaraan bermotor yang dilengkapi dengan tempat duduk untuk lebih dari delapan orang, tidak termasuk tempat duduk untuk pengemudi, baik dilengkapi atau tidak dilengkapi bagasi.</p>   | <p>4. <i>Buses are large passenger cars having seats for more than eight passengers, excluding seat for driver, it can be with or without hoot.</i></p>   |

- |  |  |
|--|--|
| <p>5. Mobil truk adalah setiap kendaraan bermotor yang digunakan untuk angkutan barang, selain mobil penumpang, mobil bis dan kendaraan bermotor roda dua.</p>   | <p>5. <i>Trucks are any motor vehicles used to transport goods excluding passenger cars, buses, and motorcycles.</i></p>   |
| <p>6. Data panjang jalan negara dan jalan provinsi bersumber dari Dinas Pekerjaan Umum.</p>  | <p>6. <i>Data on length of state and provincial roads were taken from the Public Works Department.</i></p>   |
| <p>7. Kunjungan kapal adalah kapal yang datang di pelabuhan baik untuk berlabuh diperairan maupun bersandar di dermaga.</p>  | <p>7. <i>Ship call is a ship arriving at a port either for mooring or berthing.</i></p>  |
| <p>8. Gross ton (GT) adalah volume ruangan kapal dalam m<sup>3</sup>, kecuali terowongan, lubang poros baling-baling, tempat jangkar, dan alas ganda.</p>  | <p>8. <i>Gross Ton (GT) is total volume of all room in a ship (m<sup>3</sup>), excluding the volume of tunnel, the axle of propellers, the anchor, and the chain Locker</i></p>  |
| <p>9. Sumber data transportasi berasal dari masing-masing instansi terkait, dikumpulkan oleh Badan Pusat Statistik (BPS) setiap bulan/tahun.</p>   | <p>9. <i>Data on transportation are compiled by the BPS-Statistics Indonesia, these data are obtained from relevant institutions every month /year.</i></p>  |
| <p>10. Kantor Pos adalah tempat pemberi pelayanan komunikasi tertulis dan atau surat elektronik, layanan paket, layanan logistik, layanan transaksi keuangan, dan layanan keagenan pos untuk kepentingan umum. Rumah pos berfungsi sama seperti kantor pos dan kantor pos pembantu, bedanya rumah pos biasanya terletak di daerah terpencil.</p> | <p>10. <i>Post Office is a service provider facility of written communication and or electronic mail, parcel service, logistic service, financial transaction service, and pstal service to the public. Postal house has the same function as the post office and subsidiary of post office, the difference is that postal house is usually located in remote areas.</i></p> |

11. Telekomunikasi adalah setiap pemancaran, pengiriman dan atau penerimaan dari setiap informasi dalam bentuk tanda-tanda, isyarat, tulisan, gambar, suara dan bunyi melalui system kawat, optic radio atau sistem elektromagnetik lainnya.
  12. Jaringan telekomunikasi adalah rangkaian perangkat telekomunikasi dan kelengkapannya yang digunakan dalam bertelekomunikasi.
  13. Telepon tetap kabel dalam Susenas disebut telepon rumah adalah jaringan telekomunikasi menggunakan perangkat telepon tetap dengan kabel yang secara umum diatur oleh standar-standar teknis dengan menggunakan suatu nomor telepon, dikenal pula sebagai Public Switched Telephone Network (PSTN). Pada umumnya dimanfaatkan untuk telepon rumah dan jaringan internet, memiliki kemampuan menghantarkan sinyal dengan kuat dan jelas dengan biaya yang relatif lebih murah.
  14. Telepon bergerak seluler adalah perangkat telekomunikasi elektronik yang mempunyai kemampuan dasar yang sama dengan telepon tetap kabel, namun dapat dibawa ke mana-mana (portable, mobile) dan tidak perlu disambungkan dengan
11. *Telecommunication includes every transmitting, delivering and or receiving from every information of marking, signal, article, picture, sound and voice through strand of wire system, optic, radio or other electromagnetic system.*
  12. *Telecommunication network is peripheral network of telecommunication and its equipment used in the means of telecommunication.*
  13. *Fixed line telephone based on Susenas called home phone is a telecommunication network using fixed line telephone device which is generally regulated by technical standards, using a phone number, also known as the Public Switched Telephone Network (PSTN). It is generally used for home phone and Internet networks, has the ability to deliver a strong and clear signal with a relatively low cost.*
  14. *Cellular mobile phone is an electronic telecommunication device which has the same basic capabilities with fixed cables, but can be taken anywhere (portable, mobile) and does not need to be connected to the wired telecommunication network.*

jaringan telekomunikasi kabel. Selain berfungsi sebagai telepon, telepon seluler modern biasanya mendukung layanan tambahan seperti Short Messages Services (SMS), Multimedia Message Service (MMS), e-mail dan akses Internet, aplikasi bisnis dan permainan, serta fotografi. Saat ini, Indonesia mempunyai dua sistem jaringan Global System for Mobile Telecommunications (GSM) dan CDMA.

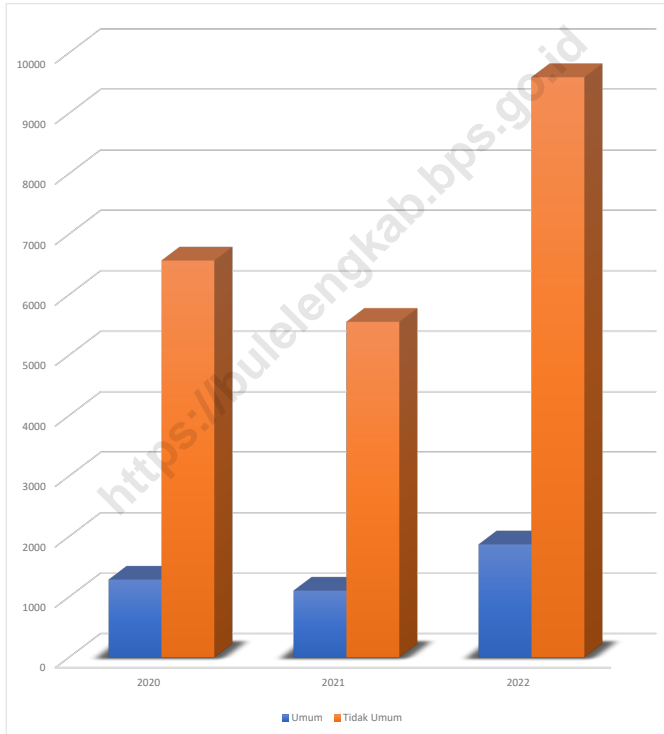
*In addition to functioning as a telephone, modern mobile phone typically supports additional services (SMS), Multimedia Messages Service (MMS), e-mail and access to the Internet, business applications and games, as well as photography. Currently, Indonesia has two cellular mobile telephone network system that are GSM (Global System for Mobile Telecommunications) and Code Division Multiple Access (CDMA).*

15. Internet adalah sebuah jaringan computer public di seluruh dunia. Internet menyediakan akses ke sejumlah layanan komunikasi termasuk World Wide Web dan membawa email, berita hiburan dan file data.

15. *The internet is a worldwide public computer network. It provides access to a number of communication services including the World Wide Web and carries e-mail, news, entertainment and data files.*

**Gambar** 8.1  
**Figures**

**Jumlah Kendaraan Bermotor di Kabupaten Buleleng,  
2020–2022**  
**Number of Motor Vehicles in Buleleng Regency, 2020–  
2022**



Sumber/Source : Dinas Perhubungan Kabupaten Buleleng/ *Buleleng Regency Transportation Agency*





## 8.1 TRANSPORTASI TRANSPORTATION

**Tabel 8.1.1** Panjang Jalan <sup>1</sup> Menurut Tingkat Kewenangan Pemerintahan di Kabupaten Buleleng (km), 2020–2022  
**Table 8.1.1** Length of Roads <sup>1</sup> by Level of Government Authority in Buleleng Regency (km), 2020–2022

Tingkat Kewenangan Pemerintahan Level of Government Authority	2020	2021	2022
(1)	(2)	(3)	(4)
Negara <sup>2</sup> /State <sup>2</sup>	156,34	156,33	156,34
Provinsi/Province	106,65	106,47	104,27
Kabupaten/Kota Regency/Municipality	1 136,60	1 136,60	1 136,60
<b>Jumlah/Total</b>	<b>1 399,59</b>	<b>1 399,41</b>	<b>1 292,94</b>

Catatan/Note: <sup>1</sup> Data tidak termasuk panjang jalan tol/Excluding toll road

<sup>2</sup> Berdasarkan Keputusan Menteri Pekerjaan Umum dan Perumahan Rakyat No. 248/KPTS/M/2015/Based on Public Work and Public Housing Ministerial Decree No. 248/KPTS/M/2015

Sumber/Source: Dinas Pekerjaan Umum dan Penataan Ruang Kabupaten Buleleng/ Buleleng Regency Public Works and Spatial Planning Office

**Tabel 8.1.2** Panjang Jalan Menurut Jenis Permukaan Jalan di Kabupaten Buleleng (km), 2020–2022  
**Table** Length of Roads by Type of Road Surface in Buleleng Regency (km), 2020–2022

Jenis Permukaan Jalan Type of Road Surface	2020*	2021*	2022
(1)	(2)	(3)	(4)
Aspal/Paved	1 022,46	1 022,46	...
Kerikil/Gravel	18,15	18,15	...
Tanah/Soil	26,43	26,43	...
Lainnya/Others	69,56	69,56	...
<b>Jumlah/Total</b>	<b>1 136,60</b>	<b>1 136,60</b>	<b>...</b>

Catatan/Note: \* Data belum termasuk jalan kewenangan provinsi dan negara

... Data tidak tersedia/Data Not Available

Sumber/Source: Dinas Pekerjaan Umum dan Penataan Ruang Kabupaten Buleleng/ Buleleng Regency Public Works and Spatial Planning Office

**Tabel 8.1.3 Panjang Jalan Menurut Kondisi Jalan di Kabupaten Buleleng (km), 2020–2022**  
**Length of Roads by Condition of Roads in Buleleng Regency (km), 2020–2022**

Kondisi Jalan Condition of Roads	2020*	2021*	2022
(1)	(2)	(3)	(4)
Baik/Good	669,78	681,18	699,27
Sedang/Moderate	126,62	126,08	126,08
Rusak/Damage	138,45	135,335	129,60
Rusak Berat/Severely Damage	201,75	193,47	181,65
<b>Jumlah/Total</b>	<b>1 136,60</b>	<b>1 136,06</b>	<b>1 136,60</b>

Catatan/Note: \* Data belum termasuk jalan kewenangan provinsi dan negara

Sumber/Source: Dinas Pekerjaan Umum dan Penataan Ruang Kabupaten Buleleng/ Buleleng Regency Public Works and Spatial Planning Office

**Tabel 8.1.4** Jumlah Kendaraan Bermotor Wajib Uji di Kabupaten Buleleng, 2020–2022  
**Table** *Number of Motor Vehicles in Buleleng Regency, 2020–2022*

Kendaraan Bermotor Motor Vehicle	2020	2021	2022
(1)	(2)	(3)	(4)
Umum/General	1 287	1 105	1 870
Tidak Umum/Not Common	6 565	5 552	9 596
<b>Jumlah/Total</b>	<b>7 852</b>	<b>6 657</b>	<b>11 466</b>

Catatan/Note: ...

Sumber/Source: Dinas Perhubungan Kabupaten Buleleng/ Buleleng Regency Transportation Agency

## 8.2 KOMUNIKASI COMMUNICATION

**Tabel 8.2.1** Jumlah Kantor Pos Pembantu Menurut Kecamatan di Kabupaten Buleleng, 2018–2022  
*Number of Post Offices Subsidiaries by Subdistrict in Buleleng Regency, 2018–2022*

Kecamatan Subdistrict	2018	2019	2020	2021	2022
(1)	(2)	(3)	(4)	(5)	(6)
1. Gerokgak	2	2	2	2	2
2. Seririt	1	1	1	1	1
3. Busungbiu	1	1	1	1	1
4. Banjar	1	1	1	1	1
5. Sukasada	1	1	1	1	1
6. Buleleng	1	1	1	1	1
7. Sawan	1	1	1	1	1
8. Kubutambahan	1	1	1	1	1
9. Tejakula	1	1	1	1	1
<b>Kabupaten Buleleng</b>	<b>10</b>	<b>10</b>	<b>10</b>	<b>10</b>	<b>10</b>

Catatan/Note: ...

Sumber/Source: Kantor Pos Singaraja/ Singaraja POS Office

**Tabel 8.2.2** Jumlah Situs Website Pada Organisasi Perangkat Daerah Di Kabupaten Buleleng, 2020-2022  
**Number of Websites on Buleleng Regional Government, 2020-2022**

Nama Instansi OPD/ Department of Government	2020	2021	2022
(1)	(2)	(3)	(4)
1. Pemerintah Kabupaten Buleleng	1	1	1
2. Sekretariat Daerah	10	10	10
3. Sekretariat DPRD	1	1	1
4. Inspektorat Daerah	1	1	1
5. Dinas	20	20	20
6. Badan/Kantor/RSU	8	8	8
7. Kecamatan	9	9	9
<b>Jumlah/ Total</b>	<b>50</b>	<b>50</b>	<b>50</b>

Catatan/Note: ...

Sumber/Source: Dinas Komunikasi, Informatika dan Persandian Kabupaten Buleleng / Communication, Informatics and Encoding Office in Buleleng Regency

**Tabel**  
**Table** 8.2.3

**Jumlah Desa Yang Memiliki Situs Web Di Kabupaten Buleleng, 2022**  
**Number of Villages that have Websites in Buleleng Regency, 2022**

Kecamatan Subdistrict	Jumlah Desa/Kelurahan Number of Village	Jumlah Situs Website Number of Websites
(1)	(2)	(3)
1. Gerokgak	14	14
2. Seririt	20	20
3. Busungbiu	15	15
4. Banjar	17	17
5. Sukasada	14	14
6. Buleleng	12	12
7. Sawan	14	14
8. Kubutambahan	13	13
9. Tejakula	10	10
<b>Kabupaten Buleleng</b>	<b>129</b>	<b>129</b>

Catatan/Note: ...

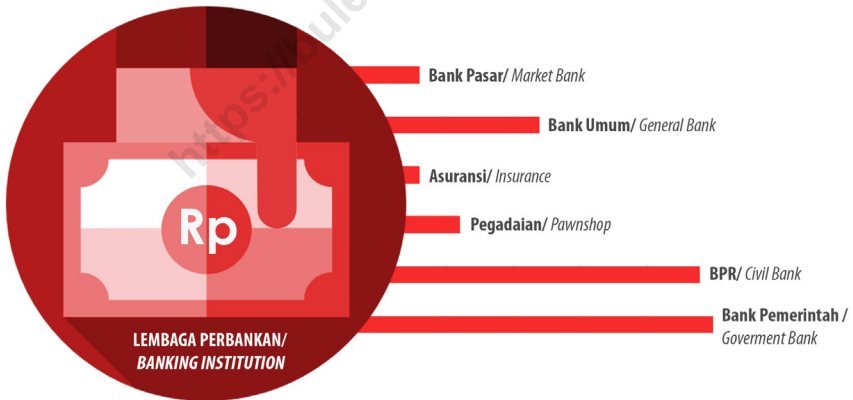
Sumber/Source: Dinas Komunikasi, Informatika dan Persandian Kabupaten Buleleng / *Communication, Informatics and Encoding Office in Buleleng Regency*





## PERBANKAN, KOPERASI, DAN HARGA-HARGA BANKING, COOPERATIVE, AND PRICES

**Inflasi Kota Singaraja  
Pada Tahun 2022  
Sebesar 4,63 persen**  
*Singaraja City Inflation  
In 2022 4,63 percent*



**Jumlah LPD  
di Kabupaten Buleleng  
Pada Tahun 2022  
Sebanyak 169 unit**  
*Total Number of LPD on 2022  
in Regency Buleleng 169 units*





**PENJELASAN TEKNIS**

1. Perbankan adalah badan usaha yang menghimpun dana dari masyarakat dalam bentuk simpanan dan menyalurkannya kepada masyarakat dalam bentuk kredit dan atau bentuk-bentuk lainnya dalam rangka meningkatkan taraf hidup rakyat banyak.
2. Koperasi adalah badan usaha yang beranggotakan orang seorang atau badan hukum koperasi dengan melandaskan kegiatannya berdasarkan prinsip koperasi sekaligus sebagai gerakan ekonomi rakyat yang berdasar atas asas kekeluargaan.
3. Harga adalah suatu nilai tukar yang bisa disamakan dengan uang atau barang lain untuk manfaat yang diperoleh dari suatu barang atau jasa bagi seseorang atau kelompok pada waktu tertentu dan tempat tertentu. Istilah harga digunakan untuk memberikan nilai finansial pada suatu produk barang atau jasa.
4. IHK merupakan indikator inflasi di Indonesia. Sejak Januari 2014, IHK dihitung berdasarkan Survei Biaya Hidup (SBH) di 82 kota tahun 2012 yang mencakup sekitar 225-462 komoditas.
5. IHK mencakup 7 kelompok, yaitu: bahan makanan, makanan jadi, minuman, rokok, dan tembakau; perumahan, air, listrik, gas, dan

**TECHNICAL NOTES**

1. *Banking is a business body that gathers funds from the public in the form of savings and provides them with credit and other forms of credit in order to improve the standard of living of the people.*
2. *Cooperative is an establishment that its member are people or establishments with legal status of cooperative and its activities based on people economic movement.*
3. *Price is an exchange rate that can be equated with money or other goods for the benefits obtained from an item or service for a person or group at a certain time and place. The term price is used to give financial value to a product or service.*
4. *CPI is the indicator of inflation in Indonesia. Since January 2014, the CPI has been developed from the 2012 Cost of Living Survey (CLS) of 82 cities which is covering 225-462 commodities.*
5. *Commodities of CPI consist of 7 groups as follows: foodstuff; prepare food, beverages, and tobacco products; housing, water,*

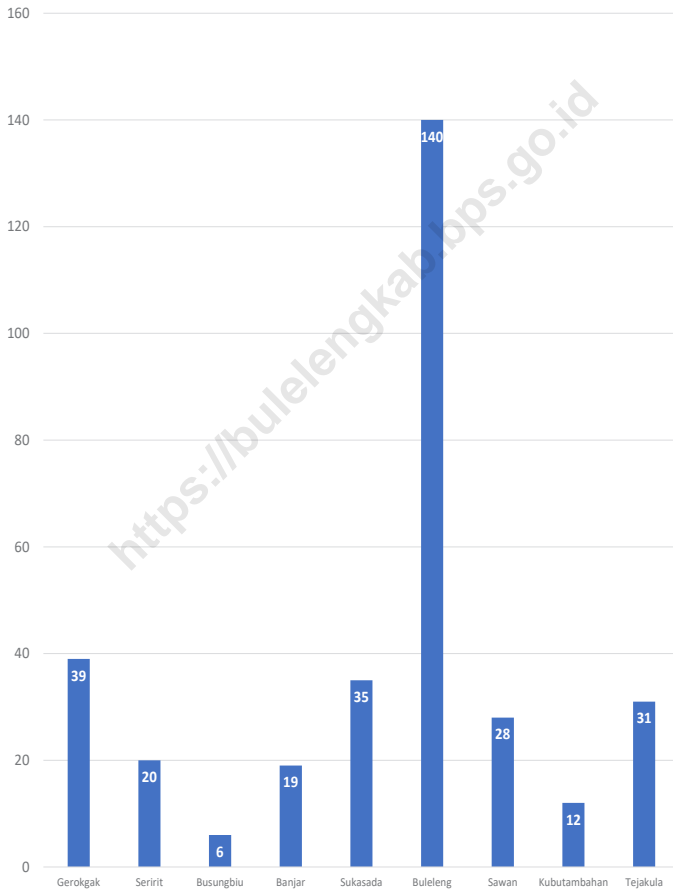
bahan bakar; sandang; kesehatan; pendidikan, rekreasi, dan olahraga; transpor, komunikasi, komunikasi, dan jasa keuangan.

*electricity, gas, and fuel; clothing; health; education, recreation, and sports; transportation, communication, and financial services.*

<https://bulelengkab.bps.go.id>

**Gambar** 9.1  
**Figures**

**Jumlah Koperasi Aktif Menurut Kecamatan di Kabupaten Buleleng, 2022**  
**Number of Active Cooperative by Subdistrict in Buleleng Regency, 2022**



Sumber/Source : Dinas Koperasi, Usaha Kecil dan Menengah Kabupaten Buleleng / Department of Cooperatives, Small and Medium Enterprises of Buleleng Regency



**Tabel**  
**Table** 9.1**Jumlah Koperasi Aktif Menurut Kecamatan di Kabupaten Buleleng, 2018–2022**  
**Number of Active Cooperative by Subdistrict in Buleleng Regency, 2018–2022**

Kecamatan Subdistrict	2018	2019	2020	2021	2022
(1)	(2)	(3)	(4)	(5)	(6)
1. Gerokgak	34	40	43	39	39
2. Seririt	18	20	20	19	20
3. Busungbiu	6	7	7	6	6
4. Banjar	17	19	20	18	19
5. Sukasada	34	35	36	37	35
6. Buleleng	125	134	137	137	140
7. Sawan	23	24	26	25	28
8. Kubutambahan	10	13	13	12	12
9. Tejakula	24	27	30	30	31
<b>Kabupaten Buleleng</b>	<b>291</b>	<b>319</b>	<b>332</b>	<b>323</b>	<b>330</b>

Catatan/Note: ...

Sumber/Source: Dinas Perdagangan, Perindustrian dan Koperasi, UKM Kabupaten Buleleng / *Trading, Industry and Cooperatives, Small and Medium Enterprises Office of Buleleng Regency*

**Tabel**  
**Table** 9.2**Jumlah Koperasi Menurut Jenis Koperasi dan Kecamatan di Kabupaten Buleleng, 2022**  
**Number of Cooperative by Kind of Cooperative and Subdistrict in Buleleng Regency, 2022**

Kecamatan Subdistrict	Jenis Koperasi/ Kind of Cooperative					Jumlah Total
	KUD	KPN	KOPKAR	KOPPAS	Lainnya Other	
(1)	(2)	(3)	(4)	(5)	(6)	(7)
1. Gerokgak	2	3	1	-	44	50
2. Seririt	1	3	-	-	19	23
3. Busungbiu	2	1	-	-	7	10
4. Banjar	2	1	-	-	25	28
5. Sukasada	2	3	1	-	32	38
6. Buleleng	1	23	11	-	138	173
7. Sawan	1	2	-	-	35	38
8. Kubutambahan	1	1	-	-	15	17
9. Tejakula	1	2	-	2	28	33
<b>Kabupaten Buleleng</b>	<b>13</b>	<b>39</b>	<b>13</b>	<b>2</b>	<b>343</b>	<b>410</b>

Catatan/Note: ...

Sumber/Source: Dinas Perdagangan, Perindustrian dan Koperasi, UKM Kabupaten Buleleng / Trading, Industry and Cooperatives, Small and Medium Enterprises Office of Buleleng Regency



**Tabel**  
**Table** 9.3**Indeks Harga Konsumen per Bulan Menurut Kelompok Pengeluaran (2018=100) di Kabupaten Buleleng, 2022**  
**Consumer Price Index per Month by Expenditure Group (2018=100) in Buleleng Regency, 2022**

Bulan Month	Makanan, Minuman dan Tembakau Food, Beverages and Tobacco	Pakaian dan Alas Kaki Clothing and Footwear	Perumahan, Air, Listrik, dan Bahan Bakar Rumah Tangga Housing, Water, Electricity, and Household Fuels
(1)	(2)	(3)	(4)
1 Januari / January	112,60	112,99	102,35
2 Februari / February	110,14	113,04	102,41
3 Maret / March	114,15	113,04	102,57
4 April / April	116,36	113,14	102,81
5 Mei / May	117,33	113,15	102,81
6 Juni / June	122,84	113,21	102,90
7 Juli / July	124,80	113,55	105,04
8 Agustus / August	119,45	113,58	105,27
9 September / September	116,94	113,67	105,27
10 Oktober / October	115,28	113,68	105,30
11 November / November	115,25	113,68	105,38
12 Desember / December	116,91	113,81	105,38
<b>2022</b>	...	...	...

Lanjutan Tabel/*Continued Table 9.3*

<b>Bulan Month</b>	<b>Perlengkapan, Peralatan, dan Pemeliharaan Rutin Rumah Tangga <i>Furnishing, Household Equipment and Routine Household Maintenance</i></b>	<b>Kesehatan Health</b>	<b>Transportasi Transport</b>
(1)	(5)	(6)	(7)
1 Januari / <i>January</i>	114,70	113,18	107,49
2 Februari / <i>February</i>	112,43	113,19	107,55
3 Maret / <i>March</i>	110,47	113,19	107,73
4 April / <i>April</i>	109,21	113,19	110,27
5 Mei / <i>May</i>	113,45	113,20	110,35
6 Juni / <i>June</i>	119,79	113,20	110,14
7 Juli / <i>July</i>	111,18	113,71	110,81
8 Agustus / <i>August</i>	111,53	113,75	110,84
9 September / <i>September</i>	112,70	113,75	105,88
10 Oktober / <i>October</i>	115,46	113,75	122,98
11 November / <i>November</i>	114,96	113,79	123,09
12 Desember / <i>December</i>	115,39	113,81	123,11
<b>2022</b>	...	...	...

Lanjutan Tabel/*Continued Table* 9.3

<b>Bulan Month</b>	<b>Informasi, Komunikasi, dan Jasa Keuangan Information, Communication and Financial Services</b>	<b>Rekreasi, Olahraga, dan Budaya Recreation, Sport, and Culture</b>	<b>Pendidikan Education</b>
(1)	(8)	(9)	(10)
1 Januari / <i>January</i>	99,50	113,28	111,20
2 Februari / <i>February</i>	99,72	113,96	111,20
3 Maret / <i>March</i>	99,72	114,70	111,20
4 April / <i>April</i>	99,77	114,70	111,20
5 Mei / <i>May</i>	99,77	114,70	111,20
6 Juni / <i>June</i>	99,77	114,70	111,20
7 Juli / <i>July</i>	99,77	115,09	110,99
8 Agustus / <i>August</i>	99,77	117,22	110,99
9 September / <i>September</i>	99,79	118,10	110,99
10 Oktober / <i>October</i>	99,75	119,07	110,99
11 November / <i>November</i>	99,75	119,07	110,99
12 Desember / <i>December</i>	99,81	119,55	110,99
<b>2022</b>	...	...	...

Lanjutan Tabel/*Continued Table 9.3*

Bulan Month	Penyediaan Makanan dan Minuman/Restoran Food and Beverage Services/Restaurant	Perawatan Pribadi dan Jasa Lainnya Personal Care and Other Services	Umum General
(1)	(11)	(12)	(13)
1 Januari / January	104,05	114,07	109,43
2 Februari / February	104,05	114,36	108,51
3 Maret / March	104,05	116,07	109,89
4 April / April	104,05	116,31	110,87
5 Mei / May	104,05	116,59	111,51
6 Juni / June	105,79	117,16	113,96
7 Juli / July	105,79	117,87	114,51
8 Agustus / August	105,79	117,87	112,81
9 September / September	106,14	117,92	113,20
10 Oktober / October	106,71	118,10	113,02
11 November / November	106,71	119,55	113,10
12 Desember / December	106,71	120,50	113,77
<b>2022</b>	...	...	...

Catatan/Note: ... Data tidak tersedia/*Data Not Available*

Sumber/Source: BPS, Survei Harga Konsumen/*BPS-Statistics Indonesia, Consumer Price Survey*

**Tabel**  
**Table** 9.4**Laju Inflasi Bulanan Menurut Kelompok Pengeluaran  
(2018=100) di Kabupaten Buleleng, 2022**  
**Monthly Inflation Rate by Expenditure Group  
(2018=100) in Buleleng Regency, 2022**

Bulan Month	Makanan, Minuman dan Tembakau Food, Beverages and Tobacco	Pakaian dan Alas Kaki Clothing and Footwear	Perumahan, Air, Listrik, dan Bahan Bakar Rumah Tangga Housing, Water, Electricity, and Household Fuels
(1)	(2)	(3)	(4)
1 Januari / January	2,31	0,01	0,10
2 Februari / February	-2,18	0,04	0,06
3 Maret / March	3,64	0,00	0,16
4 April / April	1,94	0,09	0,23
5 Mei / May	0,83	0,01	0,00
6 Juni / June	4,70	0,05	0,09
7 Juli / July	1,60	0,30	2,08
8 Agustus / August	-4,29	0,03	0,22
9 September / September	-2,10	0,08	0,00
10 Oktober / October	-1,42	0,01	0,03
11 November / November	-0,03	0,00	0,08
12 Desember / December	1,44	0,11	0,00
<b>2022</b>	...	...	...

Lanjutan Tabel/*Continued Table 9.4*

<b>Bulan Month</b>	<b>Perlengkapan, Peralatan, dan Pemeliharaan Rutin Rumah Tangga <i>Furnishing, Household Equipment and Routine Household Maintenance</i></b>	<b>Kesehatan Health</b>	<b>Transportasi Transport</b>
(1)	(5)	(6)	(7)
1 Januari / <i>January</i>	-2,56	0,00	0,35
2 Februari / <i>February</i>	-1,98	0,01	0,06
3 Maret / <i>March</i>	-1,74	0,00	0,17
4 April / <i>April</i>	-1,14	0,00	2,36
5 Mei / <i>May</i>	3,88	0,01	0,07
6 Juni / <i>June</i>	5,59	0,00	-0,19
7 Juli / <i>July</i>	-7,19	0,45	0,61
8 Agustus / <i>August</i>	0,31	0,04	0,03
9 September / <i>September</i>	1,05	0,00	9,82
10 Oktober / <i>October</i>	2,45	0,00	1,04
11 November / <i>November</i>	-0,43	0,04	0,09
12 Desember / <i>December</i>	0,37	0,02	0,02
<b>2022</b>	...	...	...

Lanjutan Tabel/*Continued Table* 9.4

<b>Bulan Month</b>	<b>Informasi, Komunikasi, dan Jasa Keuangan Information, Communication and Financial Services</b>	<b>Rekreasi, Olahraga, dan Budaya Recreation, Sport, and Culture</b>	<b>Pendidikan Education</b>
(1)	(8)	(9)	(10)
1 Januari / <i>January</i>	-0,29	0,00	0,00
2 Februari / <i>February</i>	0,22	0,60	0,00
3 Maret / <i>March</i>	0,00	0,65	0,00
4 April / <i>April</i>	0,05	0,00	0,00
5 Mei / <i>May</i>	0,00	0,00	0,00
6 Juni / <i>June</i>	0,00	0,00	0,00
7 Juli / <i>July</i>	0,00	0,34	-0,19
8 Agustus / <i>August</i>	0,00	1,85	0,00
9 September / <i>September</i>	0,02	0,75	0,00
10 Oktober / <i>October</i>	-0,04	0,82	0,00
11 November / <i>November</i>	0,00	0,00	0,00
12 Desember / <i>December</i>	0,06	0,40	0,00
<b>2022</b>	...	...	...

Lanjutan Tabel/*Continued Table 9.4*

Bulan Month	Penyediaan Makanan dan Minuman/Restoran Food and Beverage Services/Restaurant	Perawatan Pribadi dan Jasa Lainnya Personal Care and Other Services	Umum General
(1)	(11)	(12)	(13)
1 Januari / January	0,00	0,06	0,63
2 Februari / February	0,00	0,25	-0,84
3 Maret / March	0,00	1,50	1,27
4 April / April	0,00	0,21	0,89
5 Mei / May	0,00	0,24	0,58
6 Juni / June	1,67	0,49	2,20
7 Juli / July	0,00	0,61	0,48
8 Agustus / August	0,00	0,00	-1,48
9 September / September	0,33	0,04	0,35
10 Oktober / October	0,54	0,15	-0,16
11 November / November	0,00	1,23	0,07
12 Desember / December	0,00	0,79	0,59
<b>2022</b>	...	...	...

Catatan/Note: ... Data tidak tersedia/*Data Not Available*

Sumber/Source: BPS, Survei Harga Konsumen/*BPS-Statistics Indonesia, Consumer Price Survey*



**Tabel**  
**Table** 9.5**Jumlah Lembaga Perkreditan Desa (LPD) Di Kabupaten Buleleng, 2022**  
**Number of LPD in Buleleng Regency, 2022**

Kecamatan Subdistrict	Jumlah LPD/ Number of LPD (Unit)	Tenaga Kerja/ Labour (Person)
(1)	(2)	(3)
1. Gerokgak	14	114
2. Seririt	25	85
3. Busungbiu	16	60
4. Banjar	17	48
5. Sukasada	21	118
6. Buleleng	21	129
7. Sawan	18	91
8. Kubutambahan	22	95
9. Tejakula	15	114
<b>Kabupaten Buleleng</b>	<b>169</b>	<b>854</b>

Catatan/Note: LPD = Lembaga Perkreditan Desa / Institution of Village Credits

... Data tidak tersedia / Data Not Available

Sumber/Source: Bagian Perekonomian dan Pembangunan Sekretariat Daerah Kabupaten Buleleng / Part Of Economics & Development [of] Regional Secretary of Buleleng Regency

**Tabel**  
**Table** 9.6**Rata-Rata Harga Eceran Bahan Pokok Di Kota Singaraja,  
2022 (Rupiah)**  
**Average Retail Price of Essential Commodities in Singaraja,  
2022 (Rupiah)**

Bulan Month	Jenis Bahan Pokok/ Type of Material				
	Beras/ Rice (kg)	Daging Ayam Ras/Chicken (kg)	Daging Sapi/ Beef (kg)	Telur Ayam Ras/ Egg (kg)	Bawang Merah/Onion (kg)
(1)	(2)	(3)	(4)	(5)	(6)
1 Januari / January	11 147	42 058	106 250	23 884	21 317
2 Februari / February	11 147	38 710	106 667	19 083	25 538
3 Maret / March	11 147	37 460	106 667	20 133	31 307
4 April / April	11 147	42 656	106 667	21 604	29 211
5 Mei / May	11 147	41 796	106 667	22 625	28 230
6 Juni / June	11 126	40 568	106 667	24 700	37 538
7 Juli / July	11 126	43 538	107 556	25 500	48 596
8 Agustus / August	11 126	41 554	108 444	26 313	29 826
9 September / September	11 235	38 749	108 044	28 041	24 322
10 Oktober / October	11 708	38 015	107 778	25 391	25 038
11 November / November	11 693	38 203	109 028	29 030	30 732
12 Desember / December	11 696	38 756	112 778	30 149	29 028

Lanjutan Tabel/*Continued Table* 9.6

Bulan Month	Jenis Bahan Pokok/ <i>Type of Material</i>			
	Cabe Rawit/ Chili (kg)	Minyak Goreng/ Cooking Oil (Liter)	Gula Pasir/ Sugar (kg)	Garam/ Salt (kg)
(1)	(7)	(8)	(9)	(10)
1 Januari / <i>January</i>	41 196	20 186	13 299	2 845
2 Februari / <i>February</i>	33 000	19 170	13 908	2 845
3 Maret / <i>March</i>	41 527	18 744	14 313	2 854
4 April / <i>April</i>	26 554	22 681	14 847	2 863
5 Mei / <i>May</i>	27 696	23 198	14 613	2 863
6 Juni / <i>June</i>	49 036	22 673	14 803	2 863
7 Juli / <i>July</i>	51 607	20 629	15 180	2 863
8 Agustus / <i>August</i>	40 946	18 486	15 213	2 863
9 September / <i>September</i>	43 429	18 548	14 548	2 872
10 Oktober / <i>October</i>	35 821	18 579	14 208	2 881
11 November / <i>November</i>	24 375	18 814	14 208	2 881
12 Desember / <i>December</i>	32 057	18 886	14 319	3 154

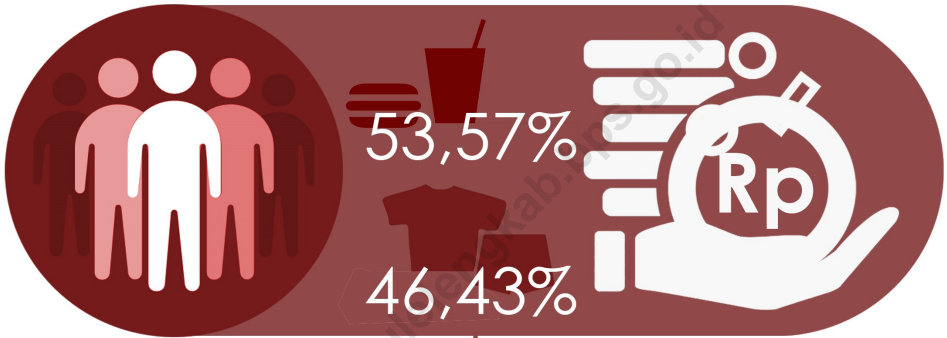
Catatan/Note: ...

Sumber/Source: BPS Kabupaten Buleleng / *BPS-Statistics of Buleleng Regency*



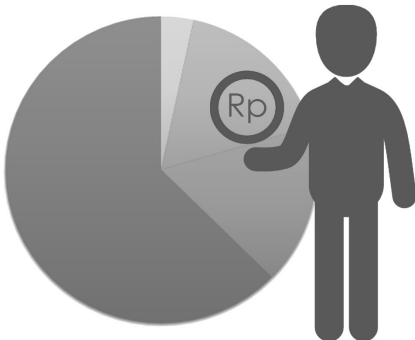
10

**PENGELUARAN PENDUDUK  
POPULATION EXPENDITURE**



**Tahun 2022 Pengeluaran Rata-rata per Kapita Sebulan Penduduk Buleleng Sedikit Lebih Besar Kelompok Komoditas Makanan Daripada Non Makanan**

*In 2022 the Average Expenditure per Capita for a Month of the Population of Buleleng is Slightly Greater in the Food Commodity Group than Non-Food*





**PENJELASAN TEKNIS**

1. Data ketersediaan konsumsi pangan per kapita bersumber dari perhitungan Neraca Bahan Makanan (NBM) Indonesia, hasil kerja sama antara Badan Pusat Statistik (BPS) dan Kementerian Pertanian
2. Metode yang dipakai untuk penyusunan NBM berpedoman pada buku rujukan yang diterbitkan oleh organisasi pangan sedunia, yaitu Food Agriculture Organization (FAO).
3. Penyediaan pangan dalam negeri adalah produk dalam negeri ditambah dengan perubahan stok dan impor dikurangi dengan ekspor.
4. Ketersediaan pangan untuk dikonsumsi penduduk terlebih dahulu dikurangi dengan bagian produksi yang digunakan untuk bibit, makanan ternak, industri, dan yang tercecer.
5. Ketersediaan pangan per kapita adalah ketersediaan pangan dibagi dengan jumlah penduduk pertengahan tahun. Ketersediaan pangan per kapita bisa dalam bentuk kuantum maupun unsur gizi, yaitu kalori, protein, dan lemak.
6. Mulai tahun 2011, Susenas dilaksanakan secara triwulan, yaitu Triwulan I dilaksanakan bulan Maret, Triwulan II bulan Juni, Triwulan III bulan September, dan Triwulan IV dilaksanakan bulan

**TECHNICAL NOTES**

1. *Data on the availability of per capita food consumption are from the Indonesian Food Balance Sheet computed by the BPS - Statistics Indonesia (BPS) in collaboration with the Ministry of Agriculture.*
2. *The FAO method is adopted to compute the Food Balance Sheet.*
3. *Domestic food availability is defined as domestic production plus changes in stock and imports minus exports.*
4. *In compiling data on domestic food availability, the share of production for seed, waste, residuals, animal feeds, and industrial use is first take into account.*
5. *Per capita food availability is total food availability divided by number of population in the middle of the year. It is presented in terms of quantity as well as nutrient content, such as calories, proteins, and fats.*
6. *Starting 2011 Susenas implemented in quarterly i.e. The First Quarter of 2011 Susenas held in March, the Second Quarter held in June, the Third Quarter held in September, and the Fourth Quarter held in*

Desember.

7. Data pengeluaran dan konsumsi penduduk menurut kelompok barang diperoleh dari Survei Sosial Ekonomi Nasional (Susenas) BPS Triwulan I-2014, yang mencakup semua provinsi di Indonesia.
8. Pelaksanaan Susenas 2014 mencakup 300.000 rumah tangga sampel yang tersebar di seluruh provinsi di Indonesia, dimana pada setiap triwulan didistribusikan sampel sebanyak 75.000 rumah tangga.
9. Data konsumsi/pengeluaran yang dikumpulkan pada Susenas Triwulan I-2014 dibagi menjadi dua kelompok, yaitu konsumsi makanan dan bukan makanan.
10. Konsumsi/pengeluaran makanan dirinci menjadi 215 komoditas, masing-masing dikumpulkan data kuantitas dan nilainya.
11. Untuk konsumsi bukan makanan, pada umumnya yang dikumpulkan hanya data nilainya, kecuali untuk beberapa jenis pengeluaran tertentu, seperti penggunaan listrik, air, gas, dan bahan bakar minyak (BBM) yang juga dikumpulkan kuantitasnya.

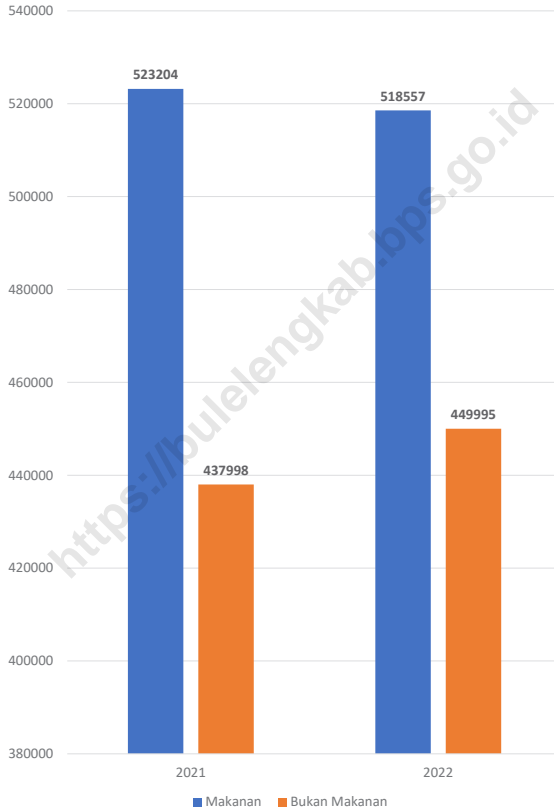
December

7. Data on consumer expenditure and consumption by commodity group of expenditure are obtained from the 2014 National Socio-Economic Survey (Susenas) First Quarter which covers all provinces in Indonesia.
8. The 2014 Susenas cover 300.000 households sample spread all over Indonesia where each quarter distribute about 75.000 households sample..
9. The data of consumption/ expenditure collected in the First Quarter of 2014 Susenas are divided into two groups, namely food and non-food consumption.
10. Consumption/expenditure on food covers 215 commodities, both quantity data and values are collected.
11. For consumption of non-food, the data collected in general are only their values, except for certain types of expenditure, such as electricity, water, gas, and fuel, which are also collected for their quantity data.



**Gambar** 10.1  
**Figures**

**Rata-rata Pengeluaran per Kapita Sebulan Menurut Kelompok Komoditas (rupiah) di Kabupaten Buleleng, 2021 dan 2022**  
*Monthly Average Expenditure per Capita by Commodity Group (rupiahs) in Buleleng Regency, 2021 and 2022*



Sumber/Source : BPS, Survei Sosial Ekonomi Nasional (Susenas) Maret/BPS-Statistics Indonesia, National Socioeconomic Survey March



**Tabel**  
**Table** 10.1

**Rata-rata Pengeluaran per Kapita Sebulan Menurut Kelompok Komoditas (rupiah) di Kabupaten Buleleng, 2021 dan 2022**  
**Monthly Average Expenditure per Capita by Commodity Group (rupiahs) in Buleleng Regency, 2021 and 2022**

<b>Kelompok Komoditas/Commodity Group</b>	<b>2021</b>	<b>2022</b>
(1)	(2)	(3)
<b>Makanan/Food</b>		
Padi-padian/ <i>Cereals</i>	102 852	96 187
Umbi-umbian/ <i>Tubers</i>	7 181	6 953
Ikan/udang/cumi/kerang/ <i>Fish/shrimp/common squid/shells</i>	30 828	31 007
Daging/ <i>Meat</i>	36 016	40 277
Telur dan susu/ <i>Eggs and milk</i>	23 671	19 054
Sayur-sayuran/ <i>Vegetables</i>	53 879	47 769
Kacang-kacangan/ <i>Legumes</i>	12 069	11 578
Buah-buahan/ <i>Fruits</i>	30 983	32 254
Minyak dan kelapa/ <i>Oil and coconut</i>	13 928	16 416
Bahan minuman/ <i>Beverage stuffs</i>	14 266	13 076
Bumbu-bumbuan/ <i>Spices</i>	8 293	8 988
Konsumsi lainnya/ <i>Miscellaneous food items</i>	8 899	10 353
Makanan dan minuman jadi/ <i>Prepared food and beverages</i>	138 882	142 820
Rokok/ <i>Cigarettes</i>	41 456	41 825
<b>Jumlah makanan/Total food</b>	<b>523 204</b>	<b>518 557</b>
<b>Bukan makanan/Non-food</b>		
Perumahan dan fasilitas rumah tangga/ <i>Housing and household facilities</i>	241 198	256 214
Aneka komoditas dan jasa/ <i>Goods and services</i>	84 679	78 884
Pakaian, alas kaki, dan tutup kepala/ <i>Clothing, footwear, and headgear</i>	10 792	10 445
Komoditas tahan lama/ <i>Durable goods</i>	27 309	34 681
Pajak, pungutan, dan asuransi/ <i>Taxes and insurance</i>	41 915	40 727
Keperluan pesta dan upacara/kenduri/ <i>Parties and ceremonies</i>	32 104	28 544
<b>Jumlah bukan makanan/Total non-food</b>	<b>437 998</b>	<b>449 995</b>
<b>Jumlah/Total</b>	<b>961 202</b>	<b>968 052</b>

Catatan/Note: ...

Sumber/Source: BPS, Survei Sosial Ekonomi Nasional (Susenas) Maret/BPS-Statistics Indonesia, National Socioeconomic Survey March

**Tabel**  
**Table** 10.2**Persentase Pengeluaran per Kapita Sebulan Menurut Kelompok Komoditas di Kabupaten Buleleng, 2021 dan 2022****Percentage of Monthly Expenditure per Capita by Commodity Group in Buleleng Regency, 2021 and 2022**

<b>Kelompok Komoditas/Commodity Group</b>	<b>2021</b>	<b>2022</b>
(1)	(2)	(3)
<b>Makanan/Food</b>		
Padi-padian/Cereals	10,70	9,94
Umbi-umbian/Tubers	0,75	0,72
Ikan/udang/cumi/kerang/Fish/shrimp/common squid/shells	3,21	3,20
Daging/Meat	3,75	4,16
Telur dan susu/Eggs and milk	2,46	1,97
Sayur-sayuran/Vegetables	5,61	4,93
Kacang-kacangan/Legumes	1,26	1,20
Buah-buahan/Fruits	3,22	3,33
Minyak dan kelapa/Oil and coconut	1,45	1,70
Bahan minuman/Beverage stuffs	1,48	1,35
Bumbu-bumbuan/Spices	0,86	0,93
Konsumsi lainnya/Miscellaneous food items	0,93	1,07
Makanan dan minuman jadi/Prepared food and beverages	14,45	14,75
Rokok/Cigarettes	4,31	4,32
<b>Jumlah makanan/Total food</b>	<b>54,43</b>	<b>53,57</b>
<b>Bukan makanan/Non-food</b>		
Perumahan dan fasilitas rumah tangga/Housing and household facilities	25,09	26,47
Aneka komoditas dan jasa/Goods and services	8,81	8,15
Pakaian, alas kaki, dan tutup kepala/Clothing, footwear, and headgear	1,12	1,08
Komoditas tahan lama/Durable goods	2,84	3,58
Pajak, pungutan, dan asuransi/Taxes and insurance	4,36	4,21
Keperluan pesta dan upacara/kenduri/Parties and ceremonies	3,34	2,95
<b>Jumlah bukan makanan/Total non-food</b>	<b>45,57</b>	<b>46,43</b>
<b>Jumlah/Total</b>	<b>100,00</b>	<b>100,00</b>

Catatan/Note: ...

Sumber/Source: BPS, Survei Sosial Ekonomi Nasional (Susenas) Maret/BPS-Statistics Indonesia, National Socioeconomic Survey March



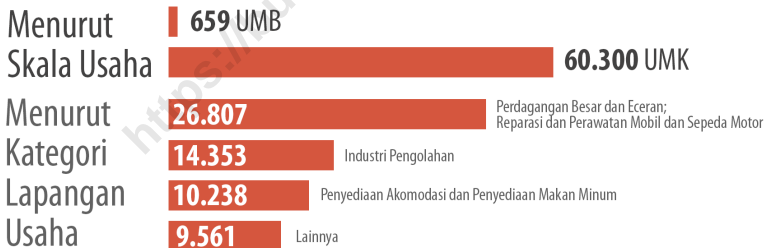
## PERDAGANGAN TRADE



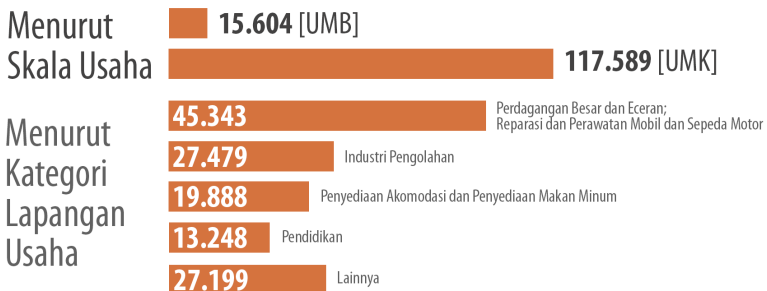
### Hasil Pendataan Listing Sensus Ekonomi 2016



Usaha yang tercatat  
di Kabupaten Buleleng



Tenaga Kerja yang tercatat  
di Kabupaten Buleleng





**PENJELASAN TEKNIS****TECHNICAL NOTES**

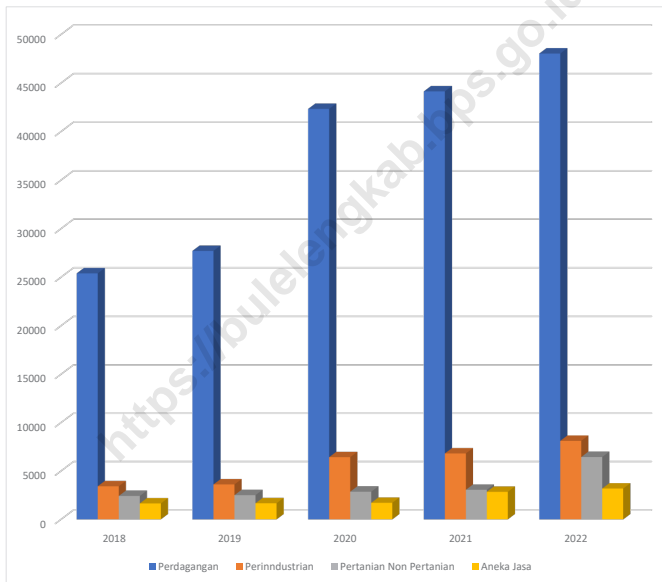
1. Surat Izin Usaha Perdagangan, yang selanjutnya disebut SIUP, adalah Surat Izin untuk dapat melaksanakan kegiatan usaha perdagangan. Setiap perusahaan, koperasi, persekutuan maupun perusahaan perseorangan, yang melakukan kegiatan usaha perdagangan wajib memperoleh SIUP yang diterbitkan berdasarkan domisili perusahaan dan berlaku di seluruh wilayah Republik Indonesia.
  2. Pasar dapat diartikan sebagai tempat bertemunya pembeli dan penjual untuk melakukan transaksi jual beli produk tertentu. Meski begitu, definisi pasar secara umum dapat diartikan lebih luas berdasarkan teori ekonomi yang berlaku.
  3. Usaha Kecil dan Menengah disingkat UKM adalah sebuah istilah yang mengacu ke jenis usaha kecil yang memiliki kekayaan bersih paling banyak Rp 200.000.000 tidak termasuk tanah dan bangunan tempat usaha.
  4. Sensus Ekonomi 2016 (SE2016) adalah kegiatan sensus ke empat, yang merupakan kegiatan pendataan lengkap atas seluruh unit usaha/perusahaan yang berada dalam batas-batas wilayah Negara Kesatuan Republik Indonesia (NKRI).
1. *Trade Permit, is the license to carry out business activities. Every company , cooperative , partnership or proprietorship, who undertake business activities must obtain a License issued by the company domicile and applicable throughout the territory of the Republic of Indonesia .*
  2. *The market can be interpreted as a meeting place for buyers and sellers to buy and sell certain products. Even so, the definition of market in general can be interpreted more broadly based on prevailing economic theories.*
  3. *Small and Medium Enterprises abbreviated as UKM is a term that refers to the type of small business that has a net worth of at most Rp. 200,000,000 excluding land and buildings where the business is located.*
  4. *The 2016 Economic Census (SE2016) is the fourth census, which is a complete data collection on all business units / companies that are within the boundaries of the Unitary State of the Republic of Indonesia (NKRI).*





**Gambar** 11.1  
**Figures**

**Jumlah UKM Berdasarkan Sektor Menurut Kecamatan di Kabupaten Buleleng, 2018-2022**  
**Number of UKM per Sector by Subdistrict in Buleleng Regency, 2018-2022**



Sumber/Source : Dinas Koperasi, Usaha Kecil dan Menengah Kabupaten Buleleng / Department of Cooperatives, Small and Medium Enterprises of Buleleng Regency



**Tabel**  
**Table** 11.1

**Jumlah Pasar Menurut Kecamatan di Kabupaten Buleleng, 2022**  
**Number of Markets by Subdistrict in Buleleng Regency, 2022**

Kecamatan Subdistrict	Jenis Sarana Perdagangan Type of Trading Facilities			
	Pasar Kabupaten/ District Market	Pasar Desa/ Village Market	Pasar Tanten/ Tenten Market	Pasar Hewan/ Animal Market
(1)	(2)	(3)	(4)	(5)
1 Gerokgak	-	9	-	-
2 Seririt	2	12	-	-
3 Busungbiu	-	5	-	-
4 Banjar	1	10	-	-
5 Sukasada	1	4	-	1
6 Buleleng	8	9	-	-
7 Sawan	1	8	-	-
8 Kubutambahan	1	12	-	-
9 Tejakula	-	11	-	-
<b>Kabupaten Buleleng</b>	<b>14</b>	<b>80</b>	<b>0</b>	<b>1</b>

Catatan/Note: ...

Sumber/Source: Dinas Perdagangan, Perindustrian dan Koperasi, UKM Kabupaten Buleleng / Trading, Industry and Cooperatives, Small and Medium Enterprises Office of Buleleng Regency

**Tabel**  
**Table** 11.2

**Jumlah Perkembangan SIUP Di Kabupaten Buleleng, 2021**  
**Number of SIUP Development in Buleleng Regency, 2021**

Kecamatan Subdistrict	Surat Izin Usaha Perdagangan (SIUP)/ Business License	
	Jumlah/ Total	Tenaga Kerja/ Labour
(1)	(2)	(3)
1 Gerokgak	...	...
2 Seririt	...	...
3 Busungbiu	...	...
4 Banjar	...	...
5 Sukasada	...	...
6 Buleleng	...	...
7 Sawan	...	...
8 Kubutambahan	...	...
9 Tejakula	...	...
<b>Kabupaten Buleleng</b>	...	...

Catatan/Note: SIUP= Surat Izin Usaha Perdagangan/ Business License  
Data SIUP Bulan Januari s.d Agustus 2021, sejak mulai berlakunya OSS RBA, K/L/D tidak lagi mengeluarkan SIUP/  
SIUP data for January to August 2021, where since the start of the OSS RBA, K/L/D no longer issues SIUP

Sumber/Source: Dinas PMPPTSP Kabupaten Buleleng/ Investment Office and PTSP Buleleng Regency

**Tabel**  
**Table** 11.3

**Perkembangan Jumlah UKM Berdasarkan Sektor Usaha di Kabupaten Buleleng, 2018-2022**  
**Number of UKM by Sector in Buleleng Regency, 2018-2022**

Tahun Years	Sektor/ Sector				Jumlah/ Total
	Perdagangan/ Trading	Perindustrian/ Industry	Pertanian Non Pertanian/ Agriculture & Other	Aneka Jasa/ Various Services	
(1)	(2)	(3)	(4)	(5)	(6)
2018	25 403	3 427	2 426	1 651	32 907
2019	27 713	3 617	2 510	1 671	35 511
2020	42 337	6 433	2 866	1 715	53 351
2021	44 143	6 819	3 063	2 853	56 878
2022	48 043	8 121	6 450	3 191	65 805

Catatan/Note: UKM = Usaha Kecil dan Menengah/ *Small and Medium Enterprises*

Sumber/Source: Dinas Perdagangan, Perindustrian dan Koperasi, UKM Kabupaten Buleleng / *Trading, Industry and Cooperatives, Small and Medium Enterprises Office of Buleleng Regency*



12

**PRODUK DOMESTIK REGIONAL BRUTO  
GROSS REGIONAL DOMESTIC PRODUCT**

**Pertumbuhan Ekonomi di Kabupaten Buleleng  
Pada Tahun 2022 Mencapai Angka 3,11%**

*Economic Growth in Buleleng Regency in 2022 Reaches 3,11%*







**PENJELASAN TEKNIS**

**TECHNICAL NOTES**

1. Produk Domestik Bruto pada tingkat nasional serta Produk Domestik Regional Bruto (PDRB) pada tingkat regional (provinsi) menggambarkan kemampuan suatu wilayah untuk menciptakan nilai tambah pada suatu waktu tertentu. Untuk menyusun PDB maupun PDRB digunakan 2 pendekatan, yaitu lapangan usaha dan pengeluaran. Keduanya menyajikan komposisi data nilai tambah dirinci menurut sumber kegiatan ekonomi (lapangan usaha) dan menurut komponen penggunaannya. PDB maupun PDRB dari sisi lapangan usaha merupakan penjumlahan seluruh komponen nilai tambah bruto yang mampu diciptakan oleh sektor-sektor ekonomi atas berbagai aktivitas produksinya. Sedangkan dari sisi pengeluaran menjelaskan tentang penggunaan dari nilai tambah tersebut.
2. PDRB menurut lapangan usaha mengalami perubahan klasifikasi dari 9 lapangan usaha menjadi 17 lapangan usaha. PDRB menurut lapangan usaha dirinci menurut total nilai tambah dari seluruh sektor ekonomi yang mencakup lapangan usaha Pertanian, Kehutanan, dan Perikanan; Pertambangan dan Penggalian; Industri Pengolahan;

1. *The basic measure of the value added arising from economic activity is known as Gross Domestic Product at the national level and Gross Regional Domestic Product (GRDP) at the regional level (provinces/regencies/municipalities). To compile these statistics, two approaches have been used, i.e. "production approach" and "expenditure approach". The first approach is to measure value added produced by various kinds of economic activities, while the second approach is to measure final uses of the country's output. In other words, GDP/GRDP is the sum of total value added produced by all economic industries (activities) and the way of using it.*
2. *GRDP by industry classification changes from 9 sectors to 17 industries. GRDP by industry is classified by types of economic activities such as Agriculture, Forestry and Fishing; Mining and Quarrying; Manufacturing; Electricity and Gas; Water supply, Sewerage, Waste Management and Remediation Activities; Construction; Wholesale and Retail*

Pengadaan Listrik dan Gas; Pengadaan Air, Pengelolaan Sampah, Limbah dan Daur Ulang; Konstruksi; Perdagangan Besar dan Eceran, Reparasi Mobil dan Sepeda Motor; Transportasi dan Pergudangan; Penyediaan Akomodasi dan Makan Minum; Informasi dan Komunikasi; Jasa Keuangan dan Asuransi; Real Estat; Jasa Perusahaan; Administrasi Pemerintahan, Pertahanan dan Jaminan Sosial Wajib; Jasa Pendidikan; Jasa Kesehatan dan Kegiatan Sosial; dan Jasa lainnya.

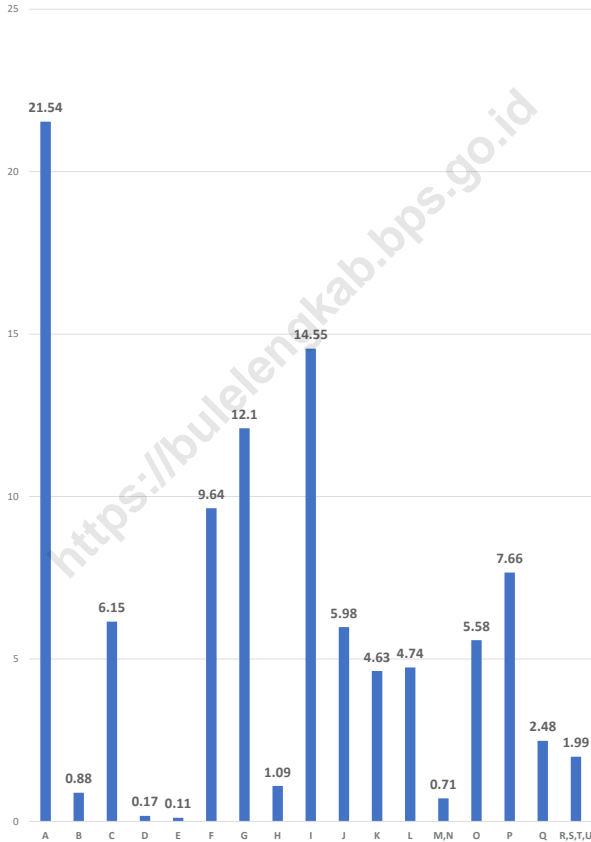
3. PDRB menurut pengeluaran mengalami perubahan klasifikasi dimana pengeluaran konsumsi Lembaga Non Profit yang Melayani Rumah Tangga (LNPR) yang sebelumnya termasuk bagian dari pengeluaran konsumsi rumah tangga menjadi komponen terpisah. Sehingga klasifikasi PDRB menurut pengeluaran dirinci menjadi 7 komponen yaitu komponen pengeluaran konsumsi rumah tangga, pengeluaran konsumsi LNPR, pengeluaran konsumsi pemerintah, pembentukan modal tetap bruto, perubahan inventori, ekspor barang dan jasa, dan impor barang dan jasa.

*Trade; Repair of Motor Vehicles and Motorcycles; Transportation and Storage; Accommodation and Food Service Activities; Information and Communication; Financial and Insurance Activities; Real Estate Activities; Business Activities; Public Administration; Defence and Compulsory Social Security; Education; Human Health and Social Work Activities; and Other Services Activities.*

3. *GRDP by expenditure classification changes where consumption expenditure Non-profit Institutions Serving Households (NPISH) previously included as part of household consumption expenditure is taken out into separate component. So that, GRDP by type of expenditures is classified into: household consumption expenditure, NPISH consumption expenditure, government consumption expenditure, gross fixed capital formation, changes in inventories, exports of goods and services, and imports of goods and services.*

**Gambar** 12.1  
**Figures**

**Distribusi Persentase Produk Domestik Regional Bruto Atas Dasar Harga Berlaku Menurut Lapangan Usaha di Kabupaten Buleleng, 2022**  
*Percentage Distribution of Gross Regional Domestic Product at Current Market Prices by Industry in Buleleng Regency, 2022*



Sumber/Source : BPS Kabupaten Buleleng / BPS - Statistics of Buleleng Regency



**Tabel** 12.1. **Produk Domestik Regional Bruto Atas Dasar Harga Berlaku Menurut Lapangan Usaha di Kabupaten Buleleng (miliar rupiah), 2018–2022**  
**Gross Regional Domestic Product at Current Market Prices by Industry in Buleleng Regency (billion rupiahs), 2018–2022**

Lapangan Usaha/Industry	2018	2019	2020	2021	2022
(1)	(2)	(3)	(4)	(5)	(6)
A Pertanian, Kehutanan, dan Perikanan/ <i>Agriculture, Forestry, and Fishing</i>	7 000,73	7 452,53	7 401,76	7 520,86	7 713,94
B Pertambangan dan Penggalian/ <i>Mining and Quarrying</i>	338,32	322,78	305,00	301,18	316,02
C Industri Pengolahan/ <i>Manufacturing</i>	1 942,16	2 068,86	1 964,13	2 030,75	2 202,42
D Pengadaan Listrik dan Gas/ <i>Electricity and Gas</i>	56,05	61,23	56,71	55,48	60,52
E Pengadaan Air; Pengelolaan Sampah, Limbah, dan Daur Ulang/ <i>Water Supply; Sewerage, Waste Management, and Remediation Activities</i>	42,50	43,73	43,52	38,75	39,27
F Konstruksi/ <i>Construction</i>	2 850,61	3 172,30	3 107,41	3 199,94	3 450,50
G Perdagangan Besar dan Eceran; Reparasi Mobil dan Sepeda Motor/ <i>Wholesale and Retail Trade; Repair of Motor Vehicles and Motorcycles</i>	3 844,16	4 197,50	3 949,04	3 963,92	4 332,08
H Transportasi dan Pergudangan/ <i>Transportation and Storage</i>	388,52	419,63	370,39	353,10	389,63
I Penyediaan Akomodasi dan Makan Minum/ <i>Accommodation and Food Service Activities</i>	6 176,36	6 609,02	4 936,39	4 398,86	5 209,23
J Informasi dan Komunikasi/ <i>Information and Communication</i>	1 792,50	1 918,29	2 041,96	2 119,34	2 141,12

Lanjutan Tabel/*Continued Table 12.1*

<b>Lapangan Usaha/Industry</b>	<b>2018</b>	<b>2019</b>	<b>2020</b>	<b>2021</b>	<b>2022</b>
(1)	(2)	(3)	(4)	(5)	(6)
K Jasa Keuangan dan Asuransi/ <i>Financial and Insurance Activities</i>	1 353,84	1 486,06	1 374,41	1 386,82	1 657,12
L Real Estat/ <i>Real Estate Activities</i>	1 452,81	1 535,73	1 575,25	1 614,75	1 697,75
M,N Jasa Perusahaan/ <i>Business Activities</i>	220,71	236,80	228,65	227,30	255,12
O Administrasi Pemerintahan, Pertahanan, dan Jaminan Sosial Wajib/ <i>Public Administration and Defence; Compulsory Social Security</i>	1 719,66	1 812,45	1 873,81	1 958,30	1 998,93
P Jasa Pendidikan/ <i>Education</i>	2 442,53	2 614,36	2 653,89	2 713,61	2 741,41
Q Jasa Kesehatan dan Kegiatan Sosial/ <i>Human Health and Social Work Activities</i>	707,67	767,03	802,13	857,36	888,70
R,S,T,U Jasa Lainnya/ <i>Other Services Activities</i>	597,48	644,01	618,27	622,93	711,52
<b>Produk Domestik Regional Bruto/<i>Gross Regional Domestic Product</i></b>	<b>32 926,63</b>	<b>35 362,32</b>	<b>33 302,72</b>	<b>33 363,29</b>	<b>35 805,28</b>

Catatan/Note: 2021\*: Data bersifat sementara, 2022\*\*: Data bersifat sangat sementara  
Perbedaan antara jumlah PDRB 34 Provinsi dan PDB Indonesia antara lain disebabkan oleh diskrepansi statistik/  
*The difference between the total of GRDP of 34 Provinces and the GDP of Indonesia due to the statistical discrepancies*

Sumber/Source: BPS Kabupaten Buleleng / *BPS - Statistics of Buleleng Regency*

**Tabel**  
**Table** 12.2

**Produk Domestik Regional Bruto Atas Dasar Harga Konstan 2010 Menurut Lapangan Usaha di Kabupaten Buleleng (miliar rupiah), 2018–2022**  
**Gross Regional Domestic Product at 2010 Constant Market Prices by Industry in Buleleng Regency (billion rupiahs), 2018–2022**

Lapangan Usaha/Industry		2018	2019	2020	2021	2022
(1)		(2)	(3)	(4)	(5)	(6)
A	Pertanian, Kehutanan, dan Perikanan/ <i>Agriculture, Forestry, and Fishing</i>	4 430,69	4 681,44	4 607,12	4 564,84	4 508,95
B	Pertambangan dan Penggalian/ <i>Mining and Quarrying</i>	218,82	207,35	194,32	189,21	192,91
C	Industri Pengolahan/ <i>Manufacturing</i>	1 266,06	1 326,44	1 239,98	1 258,79	1 309,45
D	Pengadaan Listrik dan Gas/ <i>Electricity and Gas</i>	30,13	32,31	29,89	29,24	31,35
E	Pengadaan Air; Pengelolaan Sampah, Limbah, dan Daur Ulang/ <i>Water Supply; Sewerage, Waste Management, and Remediation Activities</i>	33,41	34,32	33,94	29,88	29,63
F	Konstruksi/ <i>Construction</i>	1 931,94	2 093,71	2 018,17	2 019,70	2 085,00
G	Perdagangan Besar dan Eceran; Reparasi Mobil dan Sepeda Motor/ <i>Wholesale and Retail Trade; Repair of Motor Vehicles and Motorcycles</i>	2 687,64	2 885,64	2 691,35	2 673,93	2 792,94
H	Transportasi dan Pergudangan/ <i>Transportation and Storage</i>	286,66	303,77	264,49	249,99	259,73
I	Penyediaan Akomodasi dan Makan Minum/ <i>Accommodation and Food Service Activities</i>	3 684,24	3 866,43	2 974,92	2 660,28	2 999,71
J	Informasi dan Komunikasi/ <i>Information and Communication</i>	1 560,86	1 647,76	1 748,24	1 796,24	1 791,06

Lanjutan Tabel/*Continued Table 12.2*

Lapangan Usaha/ <i>Industry</i>		2018	2019	2020	2021	2022
(1)		(2)	(3)	(4)	(5)	(6)
K	Jasa Keuangan dan Asuransi/ <i>Financial and Insurance Activities</i>	922,97	991,53	941,02	896,38	976,22
L	Real Estat/ <i>Real Estate Activities</i>	1 137,33	1 183,97	1 190,61	1 204,83	1 219,21
M,N	Jasa Perusahaan/ <i>Business Activities</i>	150,89	159,16	151,26	146,33	156,25
O	Administrasi Pemerintahan, Pertahanan, dan Jaminan Sosial Wajib/ <i>Public Administration and Defence; Compulsory Social Security</i>	1 242,76	1 284,22	1 285,14	1 310,58	1 310,97
P	Jasa Pendidikan/ <i>Education</i>	1 713,92	1 765,88	1 749,83	1 780,36	1 780,81
Q	Jasa Kesehatan dan Kegiatan Sosial/ <i>Human Health and Social Work Activities</i>	499,47	535,59	546,53	578,32	585,89
R,S,T,U	Jasa Lainnya/ <i>Other Services Activities</i>	403,68	425,80	399,35	396,84	433,31
<b>Produk Domestik Regional Bruto/<i>Gross Regional Domestic Product</i></b>		<b>22 201,45</b>	<b>23 425,32</b>	<b>22 066,16</b>	<b>21 785,73</b>	<b>22,463,38</b>

Catatan/*Note*: 2021\*: Data bersifat sementara, 2022\*\*: Data bersifat sangat sementara  
Perbedaan antara jumlah PDRB 34 Provinsi dan PDB Indonesia antara lain disebabkan oleh diskrepansi statistik/  
*The difference between the total of GRDP of 34 Provinces and the GDP of Indonesia due to the statistical discrepancies*

Sumber/*Source*: BPS Kabupaten Buleleng / *BPS - Statistics of Buleleng Regency*



**Tabel**  
**Table** 12.3

**Distribusi Persentase Produk Domestik Regional Bruto Atas Dasar Harga Berlaku Menurut Lapangan Usaha di Kabupaten Buleleng, 2018–2022**  
**Percentage Distribution of Gross Regional Domestic Product at Current Market Prices by Industry in Buleleng Regency, 2018–2022**

	Lapangan Usaha/Industry	2018	2019	2020	2021	2022
	(1)	(2)	(3)	(4)	(5)	(6)
A	Pertanian, Kehutanan, dan Perikanan/ <i>Agriculture, Forestry, and Fishing</i>	21,26	21,07	22,23	22,54	21,54
B	Pertambangan dan Penggalian/ <i>Mining and Quarrying</i>	1,03	0,91	0,92	0,90	0,88
C	Industri Pengolahan/ <i>Manufacturing</i>	5,9	5,85	5,90	6,09	6,15
D	Pengadaan Listrik dan Gas/ <i>Electricity and Gas</i>	0,17	0,17	0,17	0,17	0,17
E	Pengadaan Air; Pengelolaan Sampah, Limbah, dan Daur Ulang/ <i>Water Supply; Sewerage, Waste Management, and Remediation Activities</i>	0,13	0,12	0,13	0,12	0,11
F	Konstruksi/ <i>Construction</i>	8,66	8,97	9,33	9,59	9,64
G	Perdagangan Besar dan Eceran; Reparasi Mobil dan Sepeda Motor/ <i>Wholesale and Retail Trade; Repair of Motor Vehicles and Motorcycles</i>	11,67	11,87	11,86	11,88	12,10
H	Transportasi dan Pergudangan/ <i>Transportation and Storage</i>	1,18	1,19	1,11	1,06	1,09
I	Penyediaan Akomodasi dan Makan Minum/ <i>Accommodation and Food Service Activities</i>	18,76	18,69	14,82	13,18	14,55
J	Informasi dan Komunikasi/ <i>Information and Communication</i>	5,44	5,42	6,13	6,35	5,98

Lanjutan Tabel/Continued Table 12.3

Lapangan Usaha/Industry		2018	2019	2020	2021	2022
(1)		(2)	(3)	(4)	(5)	(6)
K	Jasa Keuangan dan Asuransi/ Financial and Insurance Activities	4,11	4,20	4,13	4,16	4,63
L	Real Estat/Real Estate Activities	4,41	4,34	4,73	4,84	4,74
M,N	Jasa Perusahaan/Business Activities	0,67	0,67	0,69	0,68	0,71
O	Administrasi Pemerintahan, Pertahanan, dan Jaminan Sosial Wajib/Public Administration and Defence; Compulsory Social Security	5,22	5,13	5,63	5,87	5,58
P	Jasa Pendidikan/Education	7,42	7,39	7,97	8,13	7,66
Q	Jasa Kesehatan dan Kegiatan Sosial/Human Health and Social Work Activities	2,15	2,17	2,41	2,57	2,48
R,S,T,U	Jasa Lainnya/Other Services Activities	1,81	1,82	1,86	1,87	1,99
<b>Produk Domestik Regional Bruto/Gross Regional Domestic Product</b>		<b>100,00</b>	<b>100,00</b>	<b>100,00</b>	<b>100,00</b>	<b>100,00</b>

Catatan/Note: 2021\*: Data bersifat sementara, 2022\*\*: Data bersifat sangat sementara  
Perbedaan antara jumlah PDRB 34 Provinsi dan PDB Indonesia antara lain disebabkan oleh diskrepansi statistik/  
The difference between the total of GRDP of 34 Provinces and the GDP of Indonesia due to the statistical discrepancies

Sumber/Source: BPS Kabupaten Buleleng / BPS - Statistics of Buleleng Regency

**Tabel**  
**Table** 12.4

**Laju Pertumbuhan Produk Domestik Regional Bruto Atas Dasar Harga Konstan 2010 Menurut Lapangan Usaha di Kabupaten Buleleng (persen), 2018–2022**  
**Growth Rate of Gross Regional Domestic Product at 2010 Constant Market Prices by Industry in Buleleng Regency (percent), 2018–2022**

	Lapangan Usaha/ <i>Industry</i>	2018	2019	2020	2021	2022
	(1)	(2)	(3)	(4)	(5)	(6)
A	Pertanian, Kehutanan, dan Perikanan/ <i>Agriculture, Forestry, and Fishing</i>	3,22	5,66	-1,59	-0,92	-1,22
B	Pertambangan dan Penggalian/ <i>Mining and Quarrying</i>	-5,58	-5,24	-6,29	-2,63	1,96
C	Industri Pengolahan/ <i>Manufacturing</i>	5,72	4,77	-6,52	1,52	4,02
D	Pengadaan Listrik dan Gas/ <i>Electricity and Gas</i>	5,58	7,24	-7,49	-2,18	7,22
E	Pengadaan Air; Pengelolaan Sampah, Limbah, dan Daur Ulang/ <i>Water Supply; Sewerage, Waste Management, and Remediation Activities</i>	2,01	2,71	-1,11	-11,96	-0,85
F	Konstruksi/ <i>Construction</i>	7,75	8,37	-3,61	0,08	3,23
G	Perdagangan Besar dan Eceran; Reparasi Mobil dan Sepeda Motor/ <i>Wholesale and Retail Trade; Repair of Motor Vehicles and Motorcycles</i>	8,54	7,37	-6,73	-0,65	4,45
H	Transportasi dan Pergudangan/ <i>Transportation and Storage</i>	6,05	5,97	-12,93	-5,48	3,90
I	Penyediaan Akomodasi dan Makan Minum/ <i>Accommodation and Food Service Activities</i>	7,88	4,95	-23,06	-10,58	12,76
J	Informasi dan Komunikasi/ <i>Information and Communication</i>	6,91	5,57	6,10	2,75	-0,29
K	Jasa Keuangan dan Asuransi/ <i>Financial and Insurance Activities</i>	2,00	7,43	-5,09	-4,74	8,91
L	Real Estat/ <i>Real Estate Activities</i>	3,96	4,10	0,56	1,19	1,19
M,N	Jasa Perusahaan/ <i>Business Activities</i>	5,83	5,48	-4,97	-3,26	6,78

Lanjutan Tabel/Continued Table 12.4

Lapangan Usaha/Industry		2018	2019	2020	2021	2022
(1)		(2)	(3)	(4)	(5)	(6)
0	Administrasi Pemerintahan, Pertahanan, dan Jaminan Sosial Wajib/ <i>Public Administration and Defence; Compulsory Social Security</i>	2,99	3,34	0,07	1,98	0,03
P	Jasa Pendidikan/ <i>Education</i>	6,00	3,03	-0,91	1,74	0,03
Q	Jasa Kesehatan dan Kegiatan Sosial/ <i>Human Health and Social Work Activities</i>	5,39	7,23	2,04	5,82	1,31
R,S,T,U	Jasa Lainnya/ <i>Other Services Activities</i>	4,33	5,48	-6,21	-0,63	9,19
<b>Produk Domestik Regional Bruto/<i>Gross Regional Domestic Product</i></b>		<b>5,60</b>	<b>5,51</b>	<b>-5,80</b>	<b>-1,27</b>	<b>3,11</b>

Catatan/Note: 2021\*: Data bersifat sementara, 2022\*\*: Data bersifat sangat sementara  
Perbedaan antara jumlah PDRB 34 Provinsi dan PDB Indonesia antara lain disebabkan oleh diskrepansi statistik/  
*The difference between the total of GRDP of 34 Provinces and the GDP of Indonesia due to the statistical discrepancies*

Sumber/Source: BPS Kabupaten Buleleng / *BPS - Statistics of Buleleng Regency*

**Tabel**  
**Table** 12.5

**Produk Domestik Regional Bruto Atas Dasar Harga Berlaku Menurut Jenis Pengeluaran di Kabupaten Buleleng (miliar rupiah), 2018–2022**  
**Gross Regional Domestic Product at Current Market Prices by Type of Expenditure in Buleleng Regency (billion rupiahs), 2018–2022**

<b>Jenis Pengeluaran</b> <b>Type of Expenditure</b>	<b>2018</b>	<b>2019</b>	<b>2020</b>	<b>2021</b>	<b>2022</b>
(1)	(2)	(3)	(4)	(5)	(6)
Pengeluaran Konsumsi Rumah Tangga <i>Household Consumption Expenditure</i>	16 387,31	17 680,74	17 619,71	17 912,47	19 613,99
Pengeluaran Konsumsi LNPRT <i>NPISH Consumption Expenditure</i>	554,80	623,68	598,46	636,90	716,55
Pengeluaran Konsumsi Pemerintah <i>Government Consumption Expenditure</i>	3 280,03	3 491,35	3 582,24	3 502,98	3 630,11
Pembentukan Modal Tetap Bruto <i>Gross Fixed Capital Formation</i>	7 896,26	8 297,54	7 829,41	7 834,14	8 535,48
Perubahan Inventori <i>Changes in Inventories</i>	62,72	54,71	46,59	51,00	57,30
Net Ekspor Barang dan Jasa <i>Net Exports of Goods and Services</i>	4 745,51	5 214,29	3 626,31	3 425,79	3 251,89
<b>Produk Domestik Regional Bruto/Gross Regional Domestic Product</b>	<b>32 926,63</b>	<b>35 362,32</b>	<b>33 302,72</b>	<b>33 363,29</b>	<b>35 805,28</b>

Catatan/Note: 2021\*: Data bersifat sementara, 2022\*\*: Data bersifat sangat sementara,  
Sumber/Source: BPS Kabupaten Buleleng / BPS - Statistics of Buleleng Regency

**Tabel**  
**Table** 12.6

**Produk Domestik Regional Bruto Atas Dasar Harga Konstan 2010 Menurut Jenis Pengeluaran di Kabupaten Buleleng (miliar rupiah), 2018–2022**  
**Gross Regional Domestic Product at 2010 Constant Market Prices by Type of Expenditure in Buleleng Regency (billion rupiahs), 2018–2022**

Jenis Pengeluaran Type of Expenditure	2018	2019	2020	2021	2022
(1)	(2)	(3)	(4)	(5)	(6)
Pengeluaran Konsumsi Rumah Tangga <i>Household Consumption Expenditure</i>	11 921,60	12 560,53	12 175,75	12 162,88	12 749,03
Pengeluaran Konsumsi LNPRT <i>NPISH Consumption Expenditure</i>	370,21	405,32	385,49	405,43	446,69
Pengeluaran Konsumsi Pemerintah <i>Government Consumption Expenditure</i>	2 260,58	2 398,22	2 397,96	2 371,94	2 394,37
Pembentukan Modal Tetap Bruto <i>Gross Fixed Capital Formation</i>	5 790,91	6 034,42	5 596,18	5 411,17	5 566,59
Perubahan Inventori <i>Changes in Inventories</i>	23,69	22,52	22,66	28,59	29,77
Net Ekspor Barang dan Jasa <i>Net Exports of Goods and Services</i>	1 834,46	2 004,31	1 488,13	1 405,73	1 276,93
<b>Produk Domestik Regional Bruto/Gross Regional Domestic Product</b>	<b>22 201,45</b>	<b>23 425,32</b>	<b>22 066,16</b>	<b>21 785,73</b>	<b>22 463,38</b>

Catatan/Note: 2021\*: Data bersifat sementara, 2022\*\*: Data bersifat sangat sementara

Sumber/Source: BPS Kabupaten Buleleng / BPS - Statistics of Buleleng Regency

**Tabel**  
**Table** 12.7

**Distribusi Persentase Produk Domestik Regional Bruto Atas Dasar Harga Berlaku Menurut Jenis Pengeluaran di Kabupaten Buleleng, 2018–2022**  
**Percentage Distribution of Gross Regional Domestic Product at Current Market Prices by Type of Expenditure in Buleleng Regency, 2018–2022**

<b>Jenis Pengeluaran</b> <b>Type of Expenditure</b>	<b>2018</b>	<b>2019</b>	<b>2020</b>	<b>2021</b>	<b>2022</b>
(1)	(2)	(3)	(4)	(5)	(6)
Pengeluaran Konsumsi Rumah Tangga <i>Household Consumption Expenditure</i>	49,77	50,00	52,91	53,69	54,78
Pengeluaran Konsumsi LNPRT <i>NPISH Consumption Expenditure</i>	1,68	1,76	1,80	1,91	2,00
Pengeluaran Konsumsi Pemerintah <i>Government Consumption Expenditure</i>	9,96	9,87	10,76	10,50	10,14
Pembentukan Modal Tetap Bruto <i>Gross Fixed Capital Formation</i>	23,98	23,46	23,51	23,48	23,84
Perubahan Inventori <i>Changes in Inventories</i>	0,19	0,15	0,14	0,15	0,16
Net Ekspor Barang dan Jasa <i>Net Exports of Goods and Services</i>	14,41	14,74	10,89	10,27	9,08
<b>Produk Domestik Regional Bruto/Gross Regional Domestic Product</b>	<b>100,00</b>	<b>100,00</b>	<b>100,00</b>	<b>100,00</b>	<b>100,00</b>

Catatan/Note: 2021\*: Data bersifat sementara, 2022\*\*: Data bersifat sangat sementara

Sumber/Source: BPS Kabupaten Buleleng / BPS - Statistics of Buleleng Regency

**Tabel**  
**Table 12.8****Laju Pertumbuhan Produk Domestik Regional Bruto Atas Dasar Harga Konstan 2010 Menurut Jenis Pengeluaran di Kabupaten Buleleng (persen), 2018–2022**  
**Growth Rate of Gross Regional Domestic Product at 2010 Constant Market Prices by type of Expenditure in Buleleng Regency (percent), 2018–2022**

<b>Jenis Pengeluaran</b> <b>Type of Expenditure</b>	<b>2018</b>	<b>2019</b>	<b>2020</b>	<b>2021</b>	<b>2022</b>
(1)	(2)	(3)	(4)	(5)	(6)
Pengeluaran Konsumsi Rumah Tangga <i>Household Consumption Expenditure</i>	4,43	5,36	-3,06	-0,11	4,82
Pengeluaran Konsumsi LNPRT <i>NPISH Consumption Expenditure</i>	4,13	9,48	-4,89	5,17	10,18
Pengeluaran Konsumsi Pemerintah <i>Government Consumption Expenditure</i>	4,06	6,09	-0,01	-1,08	0,95
Pembentukan Modal Tetap Bruto <i>Gross Fixed Capital Formation</i>	7,77	4,21	-7,26	-3,31	2,87
Perubahan Inventori <i>Changes in Inventories</i>	2,3	-5,0	0,6	26,2	4,1
Net Ekspor Barang dan Jasa <i>Net Exports of Goods and Services</i>	9,01	9,26	-25,75	-5,54	-9,16
<b>Produk Domestik Regional Bruto/Gross Regional Domestic Product</b>	<b>5,60</b>	<b>5,51</b>	<b>-5,80</b>	<b>-1,27</b>	<b>3,11</b>

Catatan/Note: 2021\*: Data bersifat sementara, 2022\*\*: Data bersifat sangat sementara

Sumber/Source: BPS Kabupaten Buleleng / BPS - Statistics of Buleleng Regency



# 13

## PERBANDINGAN ANTAR KABUPATEN/KOTA REGENCY/MUNICIPAL COMPARISON





**PENJELASAN TEKNIS**

1. Penduduk Indonesia adalah semua orang yang berdomisili di wilayah teritorial Indonesia selama 6 bulan atau lebih dan atau mereka yang berdomisili kurang dari 6 bulan tetapi bertujuan menetap.
2. Penduduk miskin adalah penduduk yang memiliki rata-rata pengeluaran per kapita per bulan dibawah Garis Kemiskinan. Untuk mengukur kemiskinan, BPS menggunakan konsep kemampuan memenuhi kebutuhan dasar (basic needs approach). Dengan pendekatan ini, kemiskinan dipandang sebagai ketidakmampuan dari sisi ekonomi untuk memenuhi kebutuhan dasar makanan dan bukan makanan yang diukur dari sisi pengeluaran. Metode yang digunakan adalah menghitung garis kemiskinan (GK), yang terdiri dari dua komponen yaitu Garis Kemiskinan Makanan (GKM) dan Garis Kemiskinan Non-Makan (GKNM). Penghitungan garis kemiskinan dilakukan secara terpisah untuk daerah perkotaan dan perdesaan.
3. Produk Domestik Bruto pada tingkat nasional serta Produk Domestik Regional Bruto (PDRB) pada tingkat regional (provinsi) menggambarkan kemampuan suatu wilayah untuk menciptakan nilai tambah

**TECHNICAL NOTES**

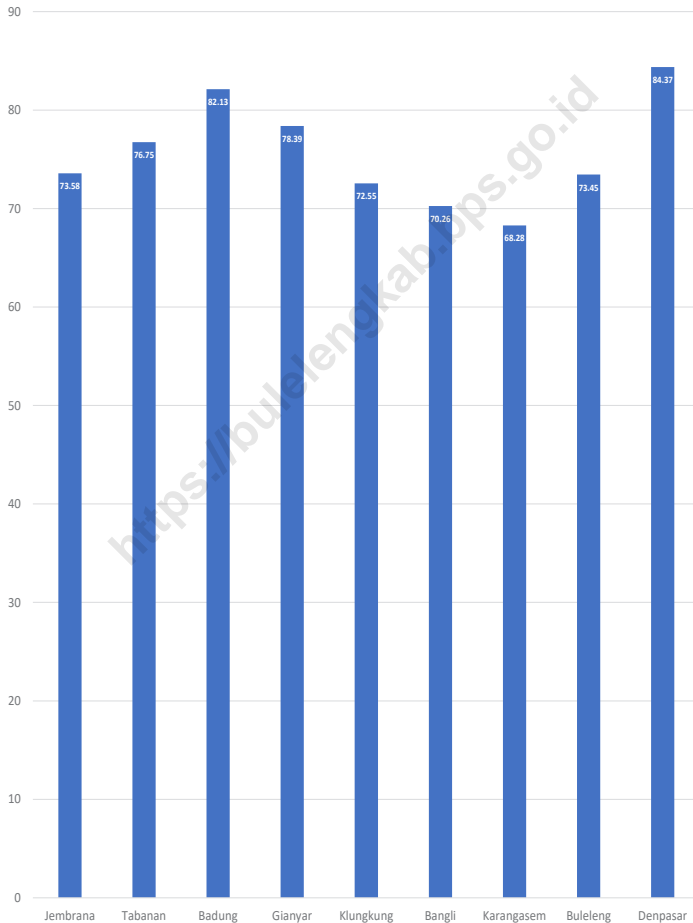
1. *The population of Indonesia are all residents of the entire territory of Indonesia who have stayed for six months or longer, and those who intended to stay more than six months even though their length of stay is less than six months.*
2. *A person whose expenditure per capita per month is below the poverty line is considered to be poor. To measure poverty, BPS-statistics Indonesia has used the concept of basic needs approach. Therefore, poverty is viewed as economic inability to fulfill food and non-food basic needs which are measured by consumption/expenditure. The method used is calculating poverty line, which consists of two components that are food poverty line (FPL) and non-food poverty line (NFPL). The poverty line was calculated separately for urban and rural areas.*
3. *The basic measure of the value added arising from economic activity is known as Gross Domestic Product at the national level and Gross Regional Domestic Product (GRDP) at the regional level (provinces/regencies/*

pada suatu waktu tertentu. Laju pertumbuhan PDRB adalah perubahan jumlah produksi di tahun ini dibandingkan tahun sebelumnya.

4. Indeks Pembangunan Manusia (IPM) menjelaskan bagaimana penduduk dapat mengakses hasil pembangunan dalam memperoleh pendapatan, kesehatan, pendidikan, dan sebagainya. IPM dibentuk oleh 3 (tiga) dimensi dasar: 1. Umur panjang dan hidup sehat; 2. Pengetahuan; 3. Standar hidup layak. IPM merupakan indikator penting untuk mengukur keberhasilan dalam upaya membangun kualitas hidup manusia (masyarakat/penduduk). IPM dapat menentukan peringkat atau level pembangunan suatu wilayah/negara. Bagi Indonesia, IPM merupakan data strategis karena selain sebagai ukuran kinerja Pemerintah, IPM juga digunakan sebagai salah satu alokator penentuan Dana Alokasi Umum (DAU).

*municipalities). The growth rate of GDRP is the changes in the number of productio this year compared to previous years.*

4. *The Human Development Index (HDI) explains how the population can access the results of development in obtaining income, health, education, and so on. HDI is formed by 3 (three) basic dimensions: 1. Long life and healthy life; 2. Knowledge; 3. A decent standard of living. HDI is an important indicator to measure success in efforts to build the quality of human life (community / population). HDI can determine the ranking or level of development of a region / country. For Indonesia, the HDI is a strategic data because in addition to being a measure of Government performance, the HDI is also used as one of the allocators for determining the General Allocation Fund.*

**Gambar**  
**Figures** 13.1**Indeks Pembangunan Manusia Menurut Kabupaten/  
Kota di Provinsi Bali, 2022**  
*Human Development Index by Regency/Municipality in  
Bali Province, 2022*

Sumber/Source : BPS/BPS-Statistics Indonesia



**Tabel**  
**Table** 13.1**Jumlah Penduduk Menurut Kabupaten/Kota di Provinsi Bali (ribu), 2018–2022**  
**Population by Regency/Municipality in Bali Province (thousand), 2018–2022**

Kabupaten/Kota Regency/Municipality	2018	2019	2020 <sup>1</sup>	2021 <sup>2</sup>	2022 <sup>2</sup>
(1)	(2)	(3)	(4)	(5)	(6)
Jembrana	276,6	278,1	317,1	321,9	327,9
Tabanan	443,5	445,7	461,6	465,3	469,3
Badung	656,9	670,2	548,2	549,3	549,5
Gianyar	508,1	512,2	515,3	519,5	524,0
Klungkung	178,3	179,1	206,9	210,1	214,0
Bangli	226,2	227,3	258,7	262,5	267,1
Karangasem	414,8	416,6	492,4	500,8	511,3
Buleleng	657,2	660,6	791,8	806,6	825,1
Denpasar	930,6	947,1	725,3	726,6	726,8
<b>Provinsi Bali</b>	<b>4 292,2</b>	<b>4 336,9</b>	<b>4 317,4</b>	<b>4 362,7</b>	<b>4 415,1</b>

Catatan/Note: ...

Sumber/Source: BPS, Proyeksi Penduduk Indonesia 2010–2035/BPS-Statistics Indonesia, Indonesia Population Projection 2010–2035

<sup>1</sup>BPS, Sensus Penduduk (SP) 2020/BPS-Statistics Indonesia, 2020 Population Census<sup>2</sup>Hasil Proyeksi Penduduk Interim 2020–2023 (Pertengahan tahun/Juni) / The result of Interim Population Projection 2020–2023 (mid year/June)

**Tabel** 13.2  
**Table**

**Laju Pertumbuhan Produk Domestik Regional Bruto Atas Dasar Harga Konstan 2010 Menurut Kabupaten/Kota di Provinsi Bali (persen), 2019–2022**  
**Rate of Growth of Gross Regional Domestic Products at Constant 2010 Prices by Regency/Municipality in Bali Province (percent), 2019–2022**

Kabupaten/Kota Regency/Municipality	2019	2020	2021	2022
(1)	(3)	(4)	(5)	(6)
Jembrana	5,56	- 4,98	- 0,65	2,98
Tabanan	5,58	- 6,17	- 1,98	2,94
Badung	5,81	- 16,55	- 6,74	9,97
Gianyar	5,62	- 8,39	- 1,05	4,04
Klungkung	5,42	- 6,38	- 0,23	3,12
Bangli	5,45	- 4,10	- 0,33	2,79
Karangasem	5,50	- 4,49	- 0,56	2,58
Buleleng	5,51	- 5,80	- 1,27	3,11
Denpasar	5,82	- 9,44	- 0,92	5,06
<b>Provinsi Bali</b>	<b>5,60</b>	<b>- 9,34</b>	<b>- 2,46</b>	<b>4,84</b>

Catatan/Note: ...  
Sumber/Source: BPS, berbagai sensus, survei dan sumber lain/BPS-Statistics Indonesia, various census, survey, and other sources



**Tabel**  
**Table** 13.3**Jumlah Penduduk Miskin Menurut Kabupaten/Kota di  
Provinsi Bali (ribu), 2018–2022**  
**Number of Poor Population by Regency/Municipality in Bali  
Province (thousand), 2018–2022**

Kabupaten/Kota Regency/Municipality	2018	2019	2020	2021	2022
(1)	(2)	(3)	(4)	(5)	(6)
Jembrana	14,35	13,55	12,60	14,24	15,00
Tabanan	19,77	18,74	19,11	23,11	23,46
Badung	12,97	11,89	13,75	18,52	18,28
Gianyar	21,26	19,85	21,01	25,36	24,74
Klungkung	10,43	9,66	8,76	10,19	10,89
Bangli	11,05	10,08	9,56	11,68	12,17
Karangasem	26,02	25,99	24,69	28,52	29,45
Buleleng	35,20	34,26	35,25	40,92	41,68
Denpasar	20,72	19,83	20,48	29,41	30,02
<b>Provinsi Bali</b>	<b>171,76</b>	<b>163,85</b>	<b>165,19</b>	<b>201,97</b>	<b>205,68</b>

Catatan/Note: ...

Sumber/Source: BPS/BPS-Statistics Indonesia

**Tabel**  
**Table** 13.4

**Indeks Pembangunan Manusia Menurut Kabupaten/Kota  
di Provinsi Bali, 2018–2022**  
*Human Development Index by Regency/Municipality in Bali  
Province, 2018–2022*

Kabupaten/Kota Regency/Municipality	2018	2019	2020	2021	2022
(1)	(2)	(3)	(4)	(5)	(6)
Jembrana	71,65	72,35	72,36	72,75	73,58
Tabanan	75,45	76,16	76,17	76,45	76,75
Badung	80,87	81,59	81,60	81,83	82,13
Gianyar	76,61	77,14	77,36	77,70	78,39
Klungkung	70,90	71,71	71,73	71,75	72,55
Bangli	68,96	69,35	69,36	69,37	70,26
Karangasem	66,49	67,34	67,35	67,36	68,28
Buleleng	71,70	72,30	72,55	72,56	73,45
Denpasar	83,30	83,68	83,93	84,03	84,37
<b>Provinsi Bali</b>	<b>74,77</b>	<b>75,38</b>	<b>75,50</b>	<b>75,69</b>	<b>76,44</b>

Catatan/Note: ...

Sumber/Source: BPS/BPS-Statistics Indonesia



**ST 2023**

**SENSUS PERTANIAN  
CENSUS OF AGRICULTURE**

**BerAKHLAK**

Berorientasi Pelayanan Akuntabel Kompeten  
Harmonis Loyal Adaptif Kolaboratif  
Service Oriented, Accountable, Competent,  
Harmonious, Loyal, Adaptive, Collaborative

# DATA

MENCERDASKAN BANGSA

Enlighten The Nation



**BADAN PUSAT STATISTIK  
KABUPATEN BULELENG**  
**BPS-Statistics of Buleleng Regency**

Jl. Dewi Sartika No 19 Singaraja, Buleleng - Bali  
Telp.: (0362)22145 Fax.: (0362)29747  
Homepage: <http://bulelengkab.bps.go.id>,  
E-mail: [bps5108@bps.go.id](mailto:bps5108@bps.go.id)

