


Kabupaten KARANGASEM DALAM ANGKA *Karangasem Regency In Figures* 2023



**BADAN PUSAT STATISTIK
KABUPATEN KARANGASEM**
BPS-Statistics of Karangasem Regency

Kabupaten KARANGASEM DALAM ANGKA *Karangasem Regency In Figures* 2023



KABUPATEN KARANGASEM DALAM ANGKA
Karangasem in Figures
2023

ISSN: 0215-5567

No. Publikasi/*Publication Number*: 51070.2303

Katalog /*Catalog*: 1102001.5107

Ukuran Buku/*Book Size*: 14,8 cm x 21 cm

Jumlah Halaman/*Number of Pages* : I + 376 hal/*pages*

Naskah/*Manuscript*:

BPS Kabupaten Karangasem

BPS-Statistics of Karangasem Regency

Penyunting/*Editor*:

BPS Kabupaten Karangasem

BPS-Statistics of Karangasem Regency

Desain Kover/*Cover Design*:

BPS Kabupaten Karangasem

BPS-Statistics of Karangasem Regency

Ilustrasi Kover/*Cover Illustration*:

Pura Besakih/ Besakih Temple

Diterbitkan oleh/*Published by*:

©BPS Kabupaten Karangasem/*BPS-Statistics of Karangasem Regency*

Dicetak oleh/*Printed by*:

Alika Digital Printing

Dilarang mengumumkan, mendistribusikan, mengomunikasikan, dan/atau menggandakan sebagian atau seluruh isi buku ini untuk tujuan komersil tanpa izin tertulis dari Badan Pusat Statistik.

Prohibited to announce, distribute, communicate, and/or copy part or all of this book for commercial purpose without permission from BPS-Statistics Indonesia.

TIM PENYUSUN/TEAM MEMBERS

Pengarah/Director

Ketut Mondai The And, SST.

Penanggung Jawab/Persons in Charge

Ketut Mondai The And, SST.

Penyunting/Editors

Gde Wira Wahyudi, SST.

Pengolah Data dan Penulis Naskah/Data Processing and Authors

Herdina Dwi Rahmadanti, S.Tr.Stat.

Ahmad Arif Firmansyah, S.Tr.Stat.

I Gusti Ngurah Rai Wiweka, S.Tr.Stat.

Dewa Ngakan Putu Mega Artika, SST.

Penata Letak/Layout Designers

Ni Made Sindu Padmayoni, S.Tr.Stat.

Putu Adi Myarsithawan, S.Tr.Stat.

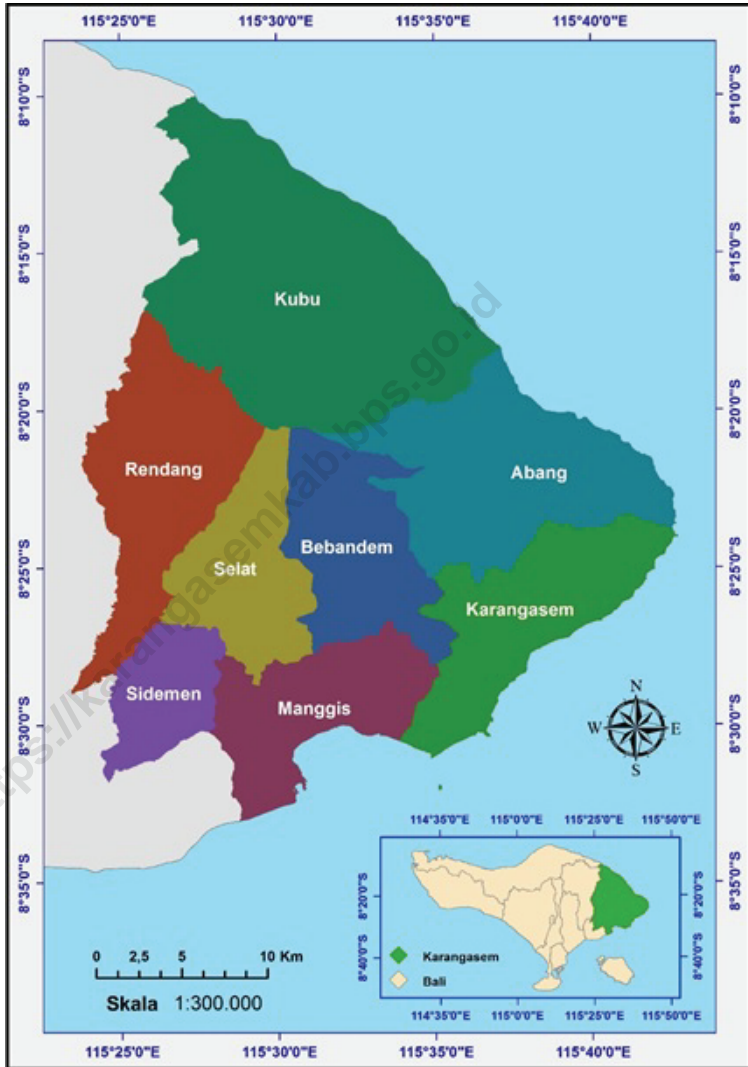
<https://karangasem.com/2010.id>

KONTRIBUTOR DATA/DATA CONTRIBUTOR

1. Badan Kepegawaian dan Pengembangan Sumber Daya Manusia Kabupaten Karangasem/*Government Office Administration Board and Human Resources of Karangasem Regency*
2. Badan Meteorologi, Klimatologi dan Geofisika/*Meteorology, Climatology, and Geophysics Agency*
3. Badan Penanggulangan Bencana Daerah Kabupaten Karangasem/*Regional Disaster Management Agency of Karangasem Regency*
4. Badan Pengelola Keuangan dan Aset Daerah Kabupaten Karangasem/*Regional Financial and Asset Management*
5. Bank BPD Bali Cabang Karangasem/*Bali Regional Development Bank of Karangasem Regency*
6. Bank BRI Cabang Amlapura/*Indonesia Republic Bank of Amlapura*
7. Dinas Kesehatan Kabupaten Karangasem/*Health Department of Karangasem Regency*
8. Dinas Ketenagakerjaan Kabupaten Karangasem/*Department of Labor of Karangasem Regency*
9. Dinas Koperasi, UKM, Perindustrian dan Perdagangan Kabupaten Karangasem/*Department of Cooperatives, SMEs, Industry and Trade of Karangasem Regency*
10. Dinas Kebudayaan dan Pariwisata Kabupaten Karangasem/*Karangasem Regency Culture and Tourism Office*
11. Dinas Pekerjaan Umum dan Penataan Ruang Kabupaten Karangasem/*Public Works and Spatial Planning Office of Karangasem Regency*
12. Dinas Penanaman Modal dan Pelayanan Terpadu Satu Pintu Kabupaten Karangasem/*Investment and Integrated Licensing Service Office of Krangasem Regency*
13. Dinas Sosial, Pemberdayaan Perempuan dan Perlindungan Anak, Pengendalian Penduduk dan Keluarga Berencana/*Social Service, Women's Empowerment and Child Protection, Population Control and Family Planning*

14. Kantor Pertanahan Kabupaten Karangasem/*National Land Board of Karangasem Regency*
15. Kejaksaan Negeri Karangasem/*State Judiciary of Karangasem*
16. Kementerian Agama Kabupaten Karangasem/*Karangasem Regency of Religious Affairs Ministry*
17. Kementerian Pendidikan dan Kebudayaan/*The Ministry of Education and Culture*
18. Kodim 1623 Karangasem/*Kodim 1623 Karangasem*
19. Komisi Pemilihan Umum (KPU) Kabupaten Karangasem/*General Election Commission of Karangasem Regency*
20. Lembaga Pemasyarakatan Kelas IIB Karangasem/*Public Resistance Institution Class IIB of Karangasem Regency*
21. Palang Merah Indonesia (PMI) Kabupaten Karangasem/*The Indonesian Red Cross, Karangasem Regency*
22. Pengadilan Agama Kabupaten Karangasem/*Religious Court of Karangasem Regency*
23. Perumda Tirta Tohlangkir Kabupaten Karangasem/*Perumda Tirta Tohlangkir of Karangasem Regency*
24. Polres Karangasem/*Karangasem Police Resort*
25. PT. Pegadaian (Persero) Cabang Karangasem/*Public Pawnshop Company of Karangasem Regency*
26. PT. PLN (Persero) Kabupaten Karangasem/*PT.PLN (Persero) Karangasem Regency*
27. PT. Pos Indonesia Kabupaten Karangasem/*Indonesia Post, Ltd. of Karangasem Regency*
28. Sekolah Luar Biasa Negeri 1 Kabupaten Karangasem/*State Special Needs School 1 of Karangasem Regency*
29. Sekretariat DPRD Kabupaten Karangasem/*Secretariat of Karangasem Regency Legislative*

PETA WILAYAH KABUPATEN KARANGASEM
MAP OF KARANGASEM REGENCY



KEPALA BPS KABUPATEN KARANGASEM
CHIEF STATISTICIAN OF KARANGASEM REGENCY



KETUT MONDAI THE AND, SST.



KATA PENGANTAR

Publikasi “Kabupaten Karangasem Dalam Angka 2023” ini merupakan publikasi tahunan yang diterbitkan oleh Badan Pusat Statistik Kabupaten Karangasem. Publikasi ini merupakan lanjutan dari publikasi tahun sebelumnya yang memuat berbagai macam data dan informasi tentang keadaan geografi dan iklim, ciri dan keadaan sosial ekonomi penduduk, serta kondisi sosial dan perekonomian Karangasem.

Publikasi ini dapat terwujud berkat kerja sama dan bantuan dari berbagai pihak, baik instansi pemerintah maupun swasta. Kepada semua pihak yang telah memberikan bantuan, disampaikan penghargaan dan ucapan terima kasih yang sebesar-besarnya.

Walaupun publikasi ini telah dipersiapkan sebaik-baiknya, kekurangan dan kesalahan sangat mungkin terjadi. Untuk perbaikan publikasi ini di masa mendatang, tanggapan dan saran-saran yang bersifat konstruktif dari para pemakai sangat diharapkan.

Amlapura, Februari 2023
Kepala BPS
Kabupaten Karangasem

KETUT MONDAI THE AND, SST.



PREFACE

The publication “Karangasem Regency in Figures 2023” is an annual publication published by the Central Bureau of Statistics of Karangasem. This publication is a continuation of the publication of the previous year which includes a wide variety of data and information on the state of geography and climate, characteristics and socio-economic circumstances of the population, as well as social and economic conditions of Karangasem.

This publication can be realized thanks to the cooperation and assistance from various parties, both government and private agencies. To all those who have provided support, appreciation and gratitude profusely. Although this publication has been prepared as well as possible, shortcomings and mistakes are likely. To repair this publication in the future, comments and suggestions are constructive of users is expected.

Amlapura , February 2023
Chief Statistician of
Karangasem Regency

KETUT MONDAI THE AND, SST.

DAFTAR ISI / CONTENTS

	Halaman <i>Page</i>
Kata Pengantar/ <i>Preface</i>	xi
Daftar Isi/ <i>Contents</i>	xiii
Daftar Tabel/ <i>List of Tables</i>	xv
Daftar Gambar/ <i>List of Figures</i>	xxxix
Daftar Singkatan/ <i>List of Abbreviations</i>	xlvi
Statistik Kunci/ <i>Key Statistics</i>	xlvii
1. Geografi dan Iklim/ <i>Geography and Climate</i>	1
2. Pemerintahan/ <i>Government</i>	21
3. Penduduk dan Ketenagakerjaan/ <i>Population and Employment</i>	65
4. Sosial dan Kesejahteraan Rakyat/ <i>Social and Welfare</i>	89
5. Pertanian, Kehutanan, Peternakan, dan Perikanan/ <i>Agriculture, Forestry, Livestock, and Fishery</i>	183
6. Industri, Pertambangan, dan Energi/ <i>Industry, Mining, and Energy</i>	261
7. Pariwisata/ <i>Tourism</i>	279
8. Transportasi dan Komunikasi/ <i>Transportation and Communication</i>	289
9. Perbankan, Koperasi, dan Harga-harga/ <i>Banking, Cooperative, and Prices</i>	305
10. Pengeluaran Penduduk/ <i>Population Expenditure</i>	327
11. Perdagangan/ <i>Trade</i>	337
12. Sistem Neraca Regional/ <i>System of Regional Accounts</i>	345
13. Perbandingan Antar Kabupaten/Kota/ <i>Regency/Municipal Comparison</i>	365

DAFTAR TABEL/LIST OF TABLES

Halaman
Page

1.	GEOGRAFI DAN IKLIM/GEOGRAPHY AND CLIMATE	
1.1	KEADAAN GEOGRAFI	
	GEOGRAPHY CONDITION	
1.1.1	Luas Daerah dan Jumlah Pulau Menurut Kecamatan di Kabupaten Karangasem, 2022 <i>Total Area and Number of Islands by Subdistrict in Karangasem Regency, 2022</i>	7
1.1.2	Tinggi Wilayah dan Jarak ke Ibukota Kabupaten/Kota Menurut Kecamatan di Kabupaten Karangasem, 2022 <i>Altitude and Distance to the Capital of Regency/Municipality by Subdistrict in Karangasem Regency, 2022</i>	9
1.1.3	Luas Wilayah Kabupaten Karangasem Menurut Kemiringan Lereng Dirinci per Kecamatan, 2022 <i>Area of Karangasem Regency by Slope Resambling by Subdistrict, 2022</i>	10
1.1.4	Luas Wilayah Kabupaten Karangasem Menurut Ketinggian Dirinci per Kecamatan, 2022 <i>Area of Karangasem Regency by Altitude and Subdistrict, 2022</i>	11
1.1.5	Luas Wilayah Kabupaten Karangasem Menurut Kedalaman Efektif Dirinci per Kecamatan, 2022 <i>Area of Karangasem Regency by Effective Depth by Subdistrict, 2022</i> ...	12
1.1.6	Luas Wilayah Kabupaten Karangasem Menurut Tekstur Tanah dan Kecamatan, 2022 <i>Area of Karangasem Regency by Land Texture and Subdistrict, 2022</i>	13
1.1.7	Nama dan Panjang Sungai di Kabupaten Karangasem, 2022 <i>Name and Length of Rivers at Karangasem Regency, 2022</i>	15
1.1.8	Banyaknya Penerbitan Sertifikat Tanah menurut Jenis Sertifikat, 2022 <i>The Number of Land Certificate Issuance by Type Certificate, 2022</i>	17

1.2 KEADAAN IKLIM

CLIMATE CONDITION

1.2.1	Pengamatan Unsur Iklim Menurut Bulan di Stasiun Karangasem, 2022 <i>Observation of Climate Elements By Months at Karangasem Station, 2022</i>	18
-------	--	----

2. PEMERINTAHAN/GOVERNMENT

2.1 WILAYAH ADMINISTRATIF

ADMINISTRATIVE AREA

2.1.1	Jumlah Desa ¹ /Kelurahan Menurut Kecamatan di Kabupaten Karangasem, 2018-2022 <i>Number of Villages¹/Kelurahan by Subdistrict in Karangasem Regency, 2018–2022</i>	28
-------	---	----

2.2 DEWAN PERWAKILAN RAKYAT DAERAH

REGIONAL HOUSE OF REPRESENTATIVE

2.2.1	Jumlah Anggota Dewan Perwakilan Rakyat Daerah Menurut Partai Politik di Kabupaten Karangasem, 2022 <i>Number of Regional House of Representatives's Members by Political Parties in Karangasem Regency 2022</i>	29
2.2.2	Jumlah Anggota Dewan Perwakilan Rakyat Daerah Menurut Partai Politik di Kabupaten Karangasem, 2022 <i>Number of Regional House of Representatives's Members by Political Parties in Karangasem Regency 2022</i>	30
2.2.3	Jumlah dan Jenis Kegiatan DPRD Kabupaten Karangasem, 2022 <i>Number and Kind of Representative Activities of Karangasem Regency, 2022</i>	32
2.2.4	Jumlah Keputusan DPRD Kabupaten Karangasem, 2022 <i>Number of Representative Decision of Karangasem Regency, 2022</i>	33

2.3 SUMBER DAYA MANUSIA

HUMAN RESOURCES

2.3.1	Jumlah Pegawai Negeri Sipil Menurut Jabatan dan Jenis Kelamin di Kabupaten Karangasem, Desember 2021 dan Desember 2022 <i>Number of Civil Servants by Occupation and Sex in Karangasem Regency, December 2021 and December 2022</i>	34
2.3.2	Jumlah PPPK Menurut Jabatan dan Jenis Kelamin di Kabupaten Karangasem, Desember 2021 dan Desember 2022 <i>Number of Civil Servants by Occupation and Sex in Karangasem Regency, December 2021 and December 2022</i>	36
2.3.3	Jumlah Pegawai Negeri Sipil Menurut Tingkat Pendidikan dan Jenis Kelamin di Kabupaten Karangasem, Desember 2021 dan Desember 2022 <i>Number of Civil Servants by Educational Level and Sex in Karangasem Regency, Desember 2021 and Desember 2022</i>	38
2.3.4	Jumlah PPPK Menurut Tingkat Pendidikan dan Jenis Kelamin di Kabupaten Karangasem, Desember 2021 dan Desember 2022 <i>Number of Civil Servants by Educational Level and Sex in Karangasem Regency, Desember 2021 and Desember 2022.....</i>	40
2.3.5	Jumlah Pegawai Negeri Sipil Menurut Tingkat Kepangkatan dan Jenis Kelamin di Kabupaten Karangasem, Desember 2021 dan Desember 2022 <i>Number of Civil Servants by Hierarchy and Sex in Karangasem Regency, Desember 2021 and Desember 2022</i>	42
2.3.6	Jumlah Pegawai Negeri Sipil Kementerian Agama Menurut Jabatan dan Jenis Kelamin di Kabupaten Karangasem, Desember 2022 <i>Number of Religious Affairs Ministry Civil Servants by Occupation and Sex in Karangasem Regency, December 2022</i>	44
2.3.7	Jumlah Pegawai Negeri Sipil Kementerian Agama Menurut Tingkat Pendidikan dan Jenis Kelamin di Kabupaten Karangasem, Desember 2022 <i>Number of Religious Affairs Ministry Civil Servants by Educational Level and Sex in Karangasem Regency, December 2022.....</i>	45

2.3.8	Jumlah Pegawai Negeri Sipil Kementerian Agama Menurut Tingkat Kepangkatan di Kabupaten Karangasem, Desember 2022 <i>Number of Religious Affairs Ministry Civil Servants by Hierarchy in Karangasem Regency, December 2022</i>	46
2.3.9	Jumlah Pegawai Negeri Sipil Polres Karangasem Menurut Jabatan dan Jenis Kelamin di Kabupaten Karangasem, Desember 2022 <i>Number of Karangasem Police Resort Civil Servants by Occupation and Sex in Karangasem Regency, December 2022</i>	47
2.3.10	Jumlah Pegawai Negeri Sipil Polres Karangasem Menurut Tingkat Pendidikan dan Jenis Kelamin di Kabupaten Karangasem, Desember 2022 <i>Number of Karangasem Police Resort Civil Servants by Educational Level and Sex in Karangasem Regency, December 2022</i>	48
2.3.11	Jumlah Pegawai Negeri Sipil Polres Karangasem Menurut Tingkat Kepangkatan dan Jenis Kelamin di Kabupaten Karangasem, Desember 2022 <i>Number of Karangasem Police Resort Civil Servants by Hierarchy and Sex in Karangasem Regency, December 2022</i>	49
2.3.12	Jumlah Pegawai Negeri Sipil Pengadilan Agama Menurut Jabatan dan Jenis Kelamin di Kabupaten Karangasem, Desember 2022 <i>Number of Religious Court Civil Servants by Occupation and Sex in Karangasem Regency, December 2022</i>	50
2.3.13	Jumlah Pegawai Negeri Sipil Pengadilan Agama Menurut Tingkat Pendidikan dan Jenis Kelamin di Kabupaten Karangasem, Desember 2022 <i>Number of Religious Court Civil Servants by Educational Level and Sex in Karangasem Regency, December 2022</i>	51
2.3.14	Jumlah Pegawai Negeri Sipil Pengadilan Agama Menurut Tingkat Kepangkatan dan Jenis Kelamin di Kabupaten Karangasem, Desember 2022 <i>Number of Religious Court Civil Servants by Hierarchy and Sex in Karangasem Regency, December 2022</i>	52

2.3.15	Jumlah Pegawai Negeri Sipil Kodim 1623/Karangasem Menurut Jabatan dan Jenis Kelamin di Kabupaten Karangasem, Desember 2022 <i>Number of Kodim 1623/Karangasem Civil Servants by Occupation and Sex in Karangasem Regency, December 2022</i>	53
2.3.16	Jumlah Pegawai Negeri Sipil Kodim 1623/ Karangasem Menurut Tingkat Pendidikan dan Jenis Kelamin di Kabupaten Karangasem, Desember 2022 <i>Number of Kodim 1623/Karangasem Civil Servants by Educational Level and Sex in Karangasem Regency, December 2022.....</i>	54
2.3.17	Jumlah Pegawai Negeri Sipil Kodim 1623/Karangasem Menurut Tingkat Kepangkatan dan Jenis Kelamin di Kabupaten Karangasem, Desember 2022 <i>Number of Kodim 1623/Karangasem Civil Servants by Hierarchy and Sex in Karangasem Regency, December 2022</i>	55
2.3.18	Jumlah Pegawai Negeri Sipil kejaksaan sipil negeri karangasem Menurut Jabatan dan Jenis Kelamin di Kabupaten Karangasem, Desember 2021 dan Desember 2022 <i>Number of Civil Servants by Occupation and Sex in Karangasem Regency, December 2021 and December 2022</i>	56
2.3.19	Jumlah Pegawai Negeri Sipil kejaksaan sipil negeri karangasem Menurut Tingkat Pendidikan dan Jenis Kelamin di Kabupaten Karangasem, Desember 2021 dan Desember 2022 <i>Number of Civil Servants by level of education and Sex in Karangasem Regency, December 2021 and December 2022</i>	57
2.3.20	Jumlah Pegawai Negeri Sipil kejaksaan sipil negeri karangasem Menurut Tingkat Pendidikan dan Jenis Kelamin di Kabupaten Karangasem, Desember 2021 dan Desember 2022 <i>Number of Civil Servants by level of education and Sex in Karangasem Regency, December 2021 and December 2022</i>	58
2.3.21	Jumlah Pegawai Negeri Sipil Badan Pusat Statistik Menurut Jabatan dan Jenis Kelamin di Kabupaten Karangasem, Desember 2022 <i>Number of Central Statistics Agency Civil Servants by Occupation and Sex in Karangasem Regency, December 2022</i>	59

2.3.22	Jumlah Pegawai Negeri Sipil Badan Pusat Statistik Menurut Tingkat Pendidikan dan Jenis Kelamin di Kabupaten Karangasem, Desember 2022 <i>Number of Central Statistics Agency Civil Servants by Educational Level and Sex in Karangasem Regency, December 2022</i>	60
2.3.23	Jumlah Pegawai Negeri Sipil Badan Pusat Statistik Menurut Tingkat Kepangkatan dan Jenis Kelamin di Kabupaten Karangasem, Desember 2022 <i>Number of Central Statistics Agency Civil Servants by Hierarchy and Sex in Karangasem Regency, December 2022</i>	61
2.4	KEUANGAN PEMERINTAH GOVERNMENT FINANCE	
2.4.1	Realisasi Pendapatan Pemerintah Kabupaten Karangasem Menurut Jenis Pendapatan (rupiah), 2022 <i>Actual Karangasem Regency Government Revenues by Kind of Revenues (rupiah), 2022</i>	62
2.4.2	Realisasi Belanja Pemerintah Kabupaten Karangasem Menurut Jenis Belanja (rupiah), 2022 <i>Actual Karangasem Regency Government Expenditures by Kind of Expenditures (rupiah), 2022</i>	63
3.	PENDUDUK DAN KETENAGAKERJAAN/ POPULATION AND EMPLOYMENT	
3.1	PENDUDUK POPULATION	
3.1.1	Penduduk, Laju Pertumbuhan Penduduk, Distribusi Persentase Penduduk, Kepadatan Penduduk, Rasio Jenis Kelamin Penduduk Menurut Kecamatan di Kabupaten Karangasem, 2022 <i>Population, Population Growth Rate, Percentage Distribution of Population, Population Density, and Population Sex Ratio by Subdistrict in Karangasem Regency, 2022</i>	75
3.1.2	Jumlah Penduduk Menurut Kelompok Umur dan Jenis Kelamin di Kabupaten Karangasem (Ribu Jiwa), 2022 <i>Population by Age Groups and Sex (Thousand People) in Karangasem Regency, 2022</i>	78

3.2 KETENAGAKERJAAN

EMPLOYMENT

3.2.1	Jumlah Penduduk Berumur 15 Tahun Keatas Menurut Jenis Kegiatan Selama Seminggu yang Lalu dan Jenis Kelamin di Kabupaten Karangasem, 2022 <i>Population Aged 15 Years and Over by Type of Activity During The Previous Week and Sex in Karangasem Regency, 2022</i>	79
3.2.2	Penduduk Berumur 15 Tahun ke Atas Menurut Pendidikan Tertinggi yang Ditamatkan dan Jenis Kegiatan Selama Seminggu yang Lalu di Kabupaten Karangasem, 2022 <i>Population 15 Years of Age and Over by Educational Attainment and Type of Activity During the Previous Week in Karangasem Regency, 2022</i>	80
3.2.3	Penduduk Berumur 15 Tahun Ke Atas yang Bekerja Selama Seminggu yang Lalu Menurut Status Pekerjaan Utama dan Jenis Kelamin di Kabupaten Karangasem, 2022 <i>Population 15 Years of Age and Over who Worked During The Previous Week by Main Employment Status and Sex in Karangasem Regency, 2022</i>	82
3.2.4	Jumlah dan Persentase Penduduk 15 Tahun ke Atas yang Bekerja Menurut Lapangan Pekerjaan di Kabupaten Karangasem, 2022 <i>Number and Percentage of Population Ages 15 Years Who Worked By Kind Industrial Original in Karangasem Regency, 2022</i>	83
3.2.5	Penduduk Berumur 15 Tahun ke Atas yang Bekerja Selama Seminggu yang Lalu menurut Lapangan Pekerjaan Utama dan Rata-rata Upah/Pendapatan Bersih Sebulan Pekerja Formal ¹ dan Informal ² di Kabupaten Karangasem, 2022 <i>Population 15 Years of Age and Over who Worked During by Main Industry, Average of Net Wage/Income per Month of Formal¹ and Informal² Employee in Karangasem Regency, 2022</i>	85
3.2.6	Tingkat Pengangguran Terbuka (TPT) dan Tingkat Partisipasi Angkatan Kerja (TPAK) di Kabupaten Karangasem, 2019-2022 <i>Unemployment Rate (UR) and Labor Force Participation Rate (LFPR) in Karangasem Regency, 2019-2022</i>	86

3.2.7	Pencari Kerja Terdaftar, Lowongan Kerja Terdaftar, dan Penempatan/Pemenuhan Tenaga Kerja Menurut Jenis Kelamin di Kabupaten Karangasem, 2022 <i>Number of Registered Job Applicants, Registered Job Vacancies, and Placement of Workers by Sex in Karangasem Regency, 2022.....</i>	87
3.2.8	Upah Minimum di Kabupaten Karangasem (Rp), 2019-2023 <i>Minimum Wage in Karangasem Regency (Rp), 2019-2023.....</i>	88
4.	SOSIAL DAN KESEJAHTERAAN RAKYAT/SOCIAL AND WELFARE	
4.1	PENDIDIKAN	
	EDUCATION	
4.1.1	Jumlah Sekolah, Guru, dan Murid Taman Kanak-Kanak (TK) di Bawah Kementerian Pendidikan dan Kebudayaan Menurut Kecamatan di Kabupaten Karangasem, 2020/2021 dan 2021/2022 <i>Number of Schools, Teachers, and Pupils in Kindergarten Under The Ministry of Education and Culture by Subdistrict in Karangasem Regency, 2020/2021 and 2021/2022.....</i>	103
4.1.2	Jumlah Sekolah, Guru, dan Murid Raudatul Athfal (RA) di Bawah Kementerian Agama Menurut Kecamatan di Kabupaten Karangasem, 2022/2022 dan 2022/2023 <i>Number of Schools, Teachers, and Pupils in Raudatul Athfal (RA) Under The Ministry of Religious Affairs by Subdistrict in Karangasem Regency, 2022/2022 and 2022/2023.....</i>	106
4.1.3	Jumlah Sekolah, Guru, dan Murid Sekolah Dasar (SD) di Bawah Kementerian Pendidikan, Kebudayaan, Riset, dan Teknologi Menurut Kecamatan di Kabupaten Karangasem, 2022/2022 dan 2022/2023 <i>Number of Schools, Teachers, and Pupils in Elementary Schools Under The Ministry of Education, Culture, Research, and Technology by Subdistrict in Karangasem Regency, 2022/2022 and 2022/2023.....</i>	107

4.1.4	<p>Jumlah Sekolah, Guru, dan Murid Madrasah Ibtidaiyah (MI) di Bawah Kementerian Agama Menurut Kecamatan di Kabupaten Karangasem, 2022/2022 dan 2022/2023 <i>Number of Schools, Teachers, and Pupils in Madrasah Ibtidaiyah (MI) Under The Ministry of Religious Affairs by Subdistrict in Karangasem Regency, 2022/2022 and 2022/2023</i></p>	110
4.1.5	<p>Jumlah Sekolah, Guru, dan Murid Sekolah Menengah Pertama (SMP) di Bawah Kementerian Pendidikan, Kebudayaan, Riset, dan Teknologi Menurut Kecamatan di Kabupaten Karangasem, 2022/2022 dan 2022/2023 <i>Number of Schools, Teachers, and Pupils in Junior High Schools Under The Ministry of Education, Culture, Research, and Technology by Subdistrict in Karangasem Regency, 2022/2022 and 2022/2023</i>.....</p>	113
4.1.6	<p>Jumlah Sekolah, Guru, dan Murid Madrasah Tsanawiyah (MTs) di Bawah Kementerian Agama Menurut Kecamatan di Kabupaten Karangasem, 2022/2022 dan 2022/2023 <i>Number of Schools, Teachers, and Pupils in Madrasah Tsanawiyah (MTs) Under The Ministry of Religious Affairs by Subdistrict in Karangasem Regency, 2022/2022 and 2022/2023</i></p>	116
4.1.7	<p>Jumlah Sekolah, Guru, dan Murid Sekolah Menengah Atas (SMA) di Bawah Kementerian Pendidikan, Kebudayaan, Riset, dan Teknologi Menurut Kecamatan di Kabupaten Karangasem, 2022/2022 dan 2022/2023 <i>Number of Schools, Teachers, and Pupils in Senior High School Under The Ministry of Education, Culture, Research, and Technology by Subdistrict in Karangasem Regency, 2022/2022 and 2022/2023</i>.....</p>	119
4.1.8	<p>Jumlah Sekolah, Guru, dan Murid Sekolah Menengah Kejuruan (SMK) di Bawah Kementerian Pendidikan, Kebudayaan, Riset, dan Teknologi Menurut Kecamatan di Kabupaten Karangasem, 2022/2022 dan 2022/2023 <i>Number of Schools, Teachers, and Pupils in Vocational High Schools Under The Ministry of Education, Culture, Research, and Technology by Subdistrict in Karangasem Regency, 2022/2022 and 2022/2023</i></p>	122

4.1.9	Jumlah Sekolah, Guru, dan Murid Madrasah Aliyah (MA) di Bawah Kementerian Agama Menurut Kecamatan di Kabupaten Karangasem, 2022/2022 dan 2022/2023 <i>Number of Schools, Teachers, and Pupils in Madrasah Aliyah (MA) Under the Ministry of Religious Affairs by Subdistrict in Karangasem Regency, 2022/2022 and 2022/2023</i>	125
4.1.10	Jumlah Sekolah, Guru, dan Murid Sekolah Luar Biasa (SLB) Menurut Kecamatan di Kabupaten Karangasem, 2021/2022 dan 2022/2023 <i>Number of Schools, Teachers, and Pupils of Special Needs School by Subdistrict in Karangasem Regency, 2021/2022 dan 2022/2023</i>	128
4.1.11	Jumlah Murid Sekolah Luar Biasa (SLB) Menurut Kecamatan dan Ketunaan di Kabupaten Karangasem, 2021/2022 dan 2022/2023 <i>Number of Pupils of Special Needs School by Subdistrict and Disability in Karangasem Regency, 2021/2022 dan 2022/2023</i>	130
4.1.12	Jumlah Pasraman Formal dan Non Formal Menurut Kecamatan di Kabupaten Karangasem, 2023 <i>Number of Formal and Non Formal Pasraman by Subdistrict Karangasem Regency, 2023</i>	132
4.1.13	Jumlah Sekolah, Guru, dan Murid Agama Hindu di Kabupaten Karangasem, 2023 <i>Number of Schools, Teachers, and Pupils in Karangasem Regency, 2023</i>	133
4.1.14	Jumlah Desa ¹ /Kelurahan yang Memiliki Fasilitas Sekolah Menurut Kecamatan dan Tingkat Pendidikan di Kabupaten Karangasem, 2019–2021 <i>Number of Villages¹/Kelurahan Having Educational Facilities by Subdistrict and Educational Level in Karangasem Regency, 2019–2021</i>	134
4.1.15	Angka Partisipasi Murni (APM) dan Angka Partisipasi Kasar (APK) Menurut Jenjang Pendidikan di Kabupaten Karangasem, 2021 dan 2022 <i>Net Enrollment Rate and Gross Enrollment Ratio by Educational Level in Karangasem Regency, 2021 and 2022</i>	139

4.1.16	Persentase Penduduk Berumur 15 Tahun ke Atas yang Melek Huruf Menurut Kelompok Umur di Kabupaten Karangasem, 2021 dan 2022 <i>Percentage of Literate People Aged 15 Years and Over by Age Group in Karangasem Regency, 2021 and 2022</i>	140
4.2	KESEHATAN	
	HEALTH	
4.2.1	Jumlah Desa ¹ /Kelurahan Yang Memiliki Sarana Kesehatan Menurut Kecamatan di Kabupaten Karangasem, 2019–2021 <i>Number of Villages¹/Kelurahan Having Health Facilities by Subdistrict in Karangasem Regency, 2019–2021</i>	141
4.2.2	Jumlah Tenaga Kesehatan Menurut Kecamatan di Kabupaten Karangasem, 2021 <i>Number of Medical Personnel by Subdistrict in Karangasem Regency, 2021</i>	147
4.2.3	Jumlah Rumah Sakit Umum, Rumah Sakit Khusus, Rumah Sakit/ Rumah Bersalin, Puskesmas, Klinik/Balai Kesehatan, Posyandu, dan Polindes Menurut Kecamatan di Kabupaten Karangasem, 2020 dan 2021 <i>Number of General Hospital, Special Hospital, Maternity Hospital and Public Health Center, Medical Clinic, Integrated Service Post, Village maternity Cottage by Subdistrict in Karangasem Regency, 2020 and 2021</i>	148
4.2.4	Kegiatan Unit Transfusi Darah PMI Cabang Karangasem di Kabupaten Karangasem, 2022 <i>Indonesian Red Cross (PMI) Blood Transfusion Unit Activity in Karangasem Regency, 2022</i>	151
4.2.5	Pengadaan dan Pengeluaran Darah Lengkap serta Komponen Darah dari PMI Cabang Karangasem di Kabupaten Karangasem, 2022 <i>Levyng and Expenditure of Complete Blood and Blood Component from Indonesian Red Cross in Karangasem Regency, 2022</i>	152
4.2.6	Banyaknya Anggota PMI Cabang Karangasem Menurut Jenis Keanggotaan di Kabupaten Karangasem, 2018-2022 <i>Number of Indonesian Red Cross Member in Karangasem Sort by Kind of Membership in Karangasem Regency, 2018-2022</i>	154

4.2.7	Hasil Pungutan Bulan Dana PMI Cabang Karangasem (Rp) di Kabupaten Karangasem, 2018-2022 <i>Result of Collecting Indonesian Red Cross Fund Month (Rp)in Karangasem Regency, 2018-2022.....</i>	155
4.2.8	Kegiatan Penanggulangan Bencana PMI Cabang Karangasem di Kabupaten Karangasem, 2022 <i>Indonesian Red Cross Disaster Overcoming Activity in Karangasem Regency, 2022</i>	156
4.2.9	Bantuan Pemerintah Daerah Kepada PMI Karangasem dalam Bentuk Dana Belanja Hibah di Kabupaten Karangasem, 2018-2022 <i>Supporting of Karangasem Local Government to Indonesian Red Cross Karangasem in Form Spending Grant Funds in Karangasem Regency, 2018-2022.....</i>	157
4.2.10	Jumlah Akseptor Aktif menurut Metode Kontrasepsi yang Digunakan dan Kecamatan di Kabupaten Karangasem, 2022 <i>Number of Active Acceptor by Contraceptive Method Used and District in Karangasem Regency, 2022.....</i>	158
4.3	AGAMA DAN SOSIAL LAINNYA RELIGION AND OTHER SOCIAL AFFAIRS	
4.3.1	Jumlah Penduduk Menurut Kecamatan dan Agama yang Dianut di Kabupaten Karangasem, 2022 <i>Population by Subdistrict and Religion in Karangasem Regency, 2022.</i>	160
4.3.2	Jumlah Tempat Peribadatan Menurut Kecamatan di Kabupaten Karangasem, 2022 <i>Number of Places of Worship by Subdistrict in Karangasem Regency, 2022</i>	161
4.3.3	Jumlah Nikah, Talak, Cerai, dan Rujuk di Kabupaten Karangasem, 2018 - 2022 <i>Number of Wedding, Divorce, Met Again in Karangasem Regency, 2018 - 2022</i>	162
4.3.4	Jumlah Umat, Tempat Peribadatan, dan Pemuka Agama Menurut Kecamatan di Kabupaten Karangasem, 2022 <i>Number of People, Places of Worship, and Prominent Religion by Religion in Karangasem Regency, 2022.....</i>	163

4.3.5	Jumlah Haji yang Berangkat ke Tanah Suci di Kabupaten Karangasem, 2022 <i>Number of Haji who went to holy Land in Karangasem Regency, 2022</i>	164
4.3.6	Banyaknya Perkara yang Diterima Pengadilan Agama di Kabupaten Karangasem, 2022 <i>Number of Case that Received by Religion Court in Karangasem Regency, 2022</i>	165
4.3.7	Jumlah Tambahan Narapidana menurut Jenis Kejahatan/ Pelanggaran dan Jenis Kelamin di Kabupaten Karangasem, 2022 <i>Additional Prisoner by Type of Crime and Sex in Karangasem Regency, 2022</i>	166
4.3.8	Jumlah Tambahan Narapidana Berdasarkan Putusan Pengadilan menurut Lamanya Hukuman dan Jenis Kelamin di Kabupaten Karangasem, 2022 <i>Additional Prisoner ang Settled by Court by Type of Verdict and Sex in Karangasem Regency, 2022</i>	167
4.3.9	Jumlah Penghuni Lembaga Pemasyarakatan menurut Jenis Kejahatan/Pelanggaran dan Status dalam Lembaga dan Jenis Kelamin di Kabupaten Karangasem, 2022 <i>Content of Prison by Type of Crime Delinquency, Status in Prison and Sex in Karangasem Regency, 2022</i>	168
4.3.10	Banyaknya Perkara Kejahatan / Pelanggaran Yang Dilaporkan di Kabupaten Karangasem, 2022 <i>Number of Crime Case / Collision that Reported in Karangasem Regency, 2022</i>	172
4.3.11	Jumlah Desa ¹ /Kelurahan yang Mengalami Bencana Alam ² Menurut Kecamatan di Kabupaten Karangasem, 2019–2021 <i>Number of Villages¹/Kelurahan that Had Natural Disaster² by Subdistrict in Karangasem Regency, 2019–2021</i>	174
4.3.12	Banyaknya Kejadian Bencana / Musibah per Bulan di Kabupaten Karangasem, 2022 <i>Number of Disaster / Accident per Month in Karangasem Regency, 2022</i>	177

4.3.13	Banyaknya Korban Jiwa Akibat Bencana / Misibah di Kabupaten Karangasem, 2022 <i>Number of Victims Caused Disaster / Accident in Karangasem Regency, 2022</i>	179
4.4	KEMISKINAN	
	POVERTY	
4.4.1	Garis Kemiskinan, Jumlah, dan Persentase Penduduk Miskin di Kabupaten Karangasem, 2015–2022 <i>Poverty Line, Number, and Percentage of Poor People in Karangasem Regency, 2015–2022</i>	180
4.4.2	Indeks Kedalaman Kemiskinan dan Indeks Keparahan Kemiskinan di Kabupaten Karangasem, 2015–2022 <i>Poverty Gap Index and Poverty Severity Index in Karangasem Regency, 2015–2022</i>	181
5.	PERTANIAN, KEHUTANAN, PETERNAKAN, DAN PERIKANAN/ AGRICULTURE, FORESTRY, LIVESTOCK, AND FISHERY	
5.1	TANAMAN PANGAN	
	FOOD CROPS	
5.1.1	Luas Panen Padi menurut Bulan di Kabupaten Karangasem (ha), 2019 - 2022 <i>Harvested Area of Paddy by Month in Karangasem Regency (ha), 2019 - 2022</i>	196
5.1.2	Produksi Padi menurut Bulan di Kabupaten Karangasem (ton-GKG), 2019 - 2022 <i>Paddy Production by Month in Karangasem Regency (ton-GKG), 2019 - 2022</i>	197
5.1.3	Produksi Beras menurut Bulan di Kabupaten Karangasem (ton), 2019 - 2022 <i>Rice Production by Month in Karangasem Regency (ton), 2019 - 2022</i> .	198

5.2 HORTIKULTURA
HORTICULTURE

5.2.1	Luas Panen Tanaman Sayuran Menurut Kecamatan dan Jenis Tanaman di Kabupaten Karangasem (ha), 2021 dan 2022 <i>Harvested Area of Vegetables by Subdistrict and Kind of Plant in Karangasem Regency (ha), 2021 and 2022</i>	199
5.2.2	Produksi Tanaman Sayuran Menurut Kecamatan dan Jenis Tanaman di Kabupaten Karangasem (kuintal), 2021 dan 2022 <i>Production of Vegetables by Subdistrict and Kind of Plant in Karangasem Regency (quintal), 2021 and 2022</i>	203
5.2.3	Luas Panen Tanaman Sayuran dan Buah-buahan Semusim Menurut Jenis Tanaman di Kabupaten Karangasem (ha), 2018–2022 <i>Harvested Area of Seasonal Vegetables and Fruits by Kind of Plant in Karangasem Regency (ha), 2018–2022</i>	207
5.2.4	Produksi Tanaman Sayuran dan Buah-buahan Semusim Menurut Jenis Tanaman di Kabupaten Karangasem (kuintal), 2018–2022 <i>Production of Seasonal Vegetables and Fruits by Kind of Plant in Karangasem Regency (quintal), 2018–2022</i>	209
5.2.5	Luas Panen Tanaman Biofarmaka Menurut Kecamatan dan Jenis Tanaman di Kabupaten Karangasem (m ²), 2021 dan 2022 <i>Harvested Area of Medicinal Plants by Subdistrict and Kind of Plant in Karangasem Regency (m²), 2021 and 2022</i>	211
5.2.6	Produksi Tanaman Biofarmaka Menurut Kecamatan dan Jenis Tanaman di Kabupaten Karangasem (kg), 2021 dan 2022 <i>Production of Medicinal Plants by Subdistrict and Kind of Plant in Karangasem Regency (kg), 2021 and 2022</i>	213
5.2.7	Luas Panen Tanaman Biofarmaka Menurut Jenis Tanaman di Kabupaten Karangasem (m ²), 2018–2022 <i>Harvested Area of Medicinal Plants by Kind of Plant in Karangasem Regency (m²), 2018–2022</i>	215
5.2.8	Produksi Tanaman Biofarmaka Menurut Jenis Tanaman di Kabupaten Karangasem (kg), 2018–2022 <i>Production of Medicinal Plants by Kind of Plant in Karangasem Regency (kg), 2018–2022</i>	216

5.2.9	Luas Panen Tanaman Hias Menurut Kecamatan dan Jenis Tanaman di Kabupaten Karangasem (m ²), 2021 dan 2022 <i>Harvested Area of Ornamental Plants by Subdistrict and Kind of Plant in Karangasem Regency (m²), 2021 and 2022.....</i>	217
5.2.10	Produksi Tanaman Hias Menurut Kecamatan dan Jenis Tanaman di Kabupaten Karangasem (tangkai), 2021 dan 2022 <i>Production of Ornamental Plants by Subdistrict and Kind of Plant in Karangasem Regency (stalks), 2021 and 2022</i>	220
5.2.11	Luas Panen Tanaman Hias Menurut Jenis Tanaman di Kabupaten Karangasem (m ²), 2018–2022 <i>Harvested Area of Ornamental Plants by Kind of Plant in Karangasem Regency (m²), 2018–2022.....</i>	223
5.2.12	Produksi Tanaman Hias Menurut Jenis Tanaman di Kabupaten Karangasem (tangkai), 2019–2022 <i>Production of Ornamental Plants by Kind of Plant n Karangasem Regency (stalks), 2019–2022</i>	224
5.2.13	Produksi Buah-buahan Menurut Kecamatan dan Jenis Tanaman di Kabupaten Karangasem (kuintal), 2021 dan 2022 <i>Production of Fruits by Subdistrict and Kind of Plant in Karangasem Regency (kuintal), 2021 and 2022.....</i>	225
5.2.14	Produksi Buah-Buahan dan Sayuran Tahunan Menurut Jenis Tanaman di Kabupaten Karangasem (kuintal), 2018–2022 <i>Production of Annual Fruits and Vegetables by Kind of Plant in Karangasem Regency (quintal), 2018–2022</i>	229
5.3	PERKEBUNAN	
	ESTATE CROPS	
5.3.1	Luas Areal Tanaman Perkebunan Menurut Kecamatan dan Jenis Tanaman di Kabupaten Karangasem (ha), 2021 dan 2022 <i>Planted Area of Estate Crops by Subdistrict and Type of Crops in Karangasem Regency (ha), 2021 and 2022</i>	231
5.3.2	Produksi Perkebunan Menurut Kecamatan dan Jenis Tanaman di Kabupaten Karangasem (ton), 2021 dan 2022 <i>Production of Estates by Subdistrict and Type of Crops in Karangasem Regency (ton), 2021 and 2022.....</i>	235

5.4 PETERNAKAN

LIVESTOCK

5.4.1	Populasi Ternak Besar menurut Jenis Ternak di Setiap Kecamatan di Kabupaten Karangasem, 2022 <i>Large Livestock Population by Kind and Subdistrict in Karangasem Regency, 2022</i>	239
5.4.2	Populasi Ternak Kecil menurut Jenis Ternak di Setiap Kecamatan di Kabupaten Karangasem, 2022 <i>Small Livestock Population by Kind and Subdistrict in Karangasem Regency, 2022</i>	240
5.4.3	Populasi Ternak Unggas menurut Jenis Ternak di Setiap Kecamatan di Kabupaten Karangasem, 2022 <i>Poultry Livestock Population by Kind and Subdistrict in Karangasem Regency, 2022</i>	241
5.4.4	Banyaknya Ternak yang Dipotong di Rumah Pematangan Hewan menurut Kecamatan di Kabupaten Karangasem, 2022 <i>Number of Livestock Slaughtered at Slaughtering House by Subdistrict in Karangasem Regency, 2022</i>	242
5.4.5	Produksi Daging Ternak menurut Kecamatan dan Jenisnya di Kabupaten Karangasem (ton), 2022 <i>Production of Meat by Subdistrict and Kind in Karangasem Regency (ton), 2022</i>	243
5.4.6	Produksi Daging Unggas dan Susu menurut Kecamatan di Kabupaten Karangasem (ton), 2022 <i>Production of Poultry and Milk by Subdistrict in Karangasem Regency (ton), 2022</i>	244
5.4.7	Produksi Telur Ayam dan Telur Itik menurut Kecamatan dan Jenisnya di Kabupaten Karangasem (ton), 2022 <i>Production of Hen Egg and Duck Egg by Subdistrict and Kind (ton) in Karangasem Regency, 2022</i>	245

5.5 PERIKANAN

FISHERY

5.5.1	Produksi Perikanan Laut dan Perikanan Darat menurut Jenis Ikan di Kabupaten Karangasem (ton), 2021-2022 <i>Sea Fisheries and Land Fisheries Production by Fish Type in Karangasem Regency (ton), 2021-2022</i>	246
5.5.2	Jumlah Nelayan yang Menjadi Anggota KUD di Kabupaten Karangasem, 2022 <i>Number Fisherman of Member Village Unit Cooperatives in Karangasem Regency, 2022</i>	248
5.5.3	Banyaknya Alat Penangkapan Ikan menurut Jenis dan Kecamatan di Kabupaten Karangasem, 2022 <i>Number of Fishing Equipment and Kind by Subdistrict in Karangasem Regency, 2022</i>	249
5.5.4	Produksi Ikan menurut Jenisnya di Kabupaten Karangasem (ton), 2018-2022 <i>Production of Fish by Kind in Karangasem Regency (ton), 2018-2022..</i>	252
5.5.5	Pemanfaatan Areal Budidaya Perairan Umum di Kabupaten Karangasem, 2022 <i>Utilization of Public Aquaculture Area in Karangasem Regency, 2022..</i>	254
5.5.6	Banyaknya Benih Ikan Ditebar menurut Jenisnya pada Budidaya Ikan Air Tawar di Kabupaten Karangasem (ekor), 2022 <i>Number of Fish Seed and Kind at Aquaculture in Karangasem Regency, 2022</i>	256
5.5.7	Produksi Benih menurut Jenis Ikan dan Jenis Usaha di Kabupaten Karangasem, 2022 <i>Production Fish Seed by Kind Fish and Industry in Karangasem Regency, 2022</i>	258
5.5.8	Produksi Ikan dan Nilainya menurut Sub Sektor Perikanan di Kabupaten Karangasem, 2022 <i>Production of Fish and Value by Fisheries Subsector in Karangasem Regency, 2022</i>	259

5.5.9	Kelompok Nelayan, Petani Ikan dan Pengolahan Hasil Perikanan di Kabupaten Karangasem, 2022 <i>Fisher Group, Fish Farmer and Processing of Fisheries Product in Karangasem Regency, 2022</i>	260
6.	INDUSTRI, PERTAMBANGAN, DAN ENERGI/ INDUSTRY, MINING, AND ENERGY	
6.1	Jumlah Pelanggan Listrik dan Tarif Listrik PT. PLN (Persero) Menurut Jenis Konsumen di Kabupaten Karangasem, 2022 <i>Number of Electricity Customers and Electricity Rate of PT. PLN (Persero) By Consumen Type in Karangasem Regency, 2022</i>	268
6.2	Jumlah Pemakaian Listrik (kWh) dan Nilai Listrik Terjual (Juta Rp) PT. PLN (Persero) Menurut Jenis Konsumen di Kabupaten Karangasem, 2022 <i>Number of Electricity Use (kWh) and Electricity Value Sold (Million Rp) PT. PLN (Persero) By Consumen Type in Karangasem Regency, 2022</i>	269
6.3	Jumlah Pelanggan dan Air yang Disalurkan Menurut Kecamatan di Kabupaten Karangasem, 2022 <i>Number of Customers and Distributed Water by Subdistrict in Karangasem Regency, 2022</i>	270
6.4	Jumlah Perusahaan/Usaha Industri Pengolahan Menurut Kecamatan dan Golongan Industri di Kabupaten Karangasem, 2022 <i>Number of Manufacturing Industry Company/Bussiness by Subdistrict and Industry Group in Karangasem Regency, 2022</i>	271
6.5	Jumlah Tenaga Kerja pada Perusahaan/Usaha Industri Pengolahan Menurut Kecamatan dan Golongan Industri di Kabupaten Karangasem, 2022 <i>Number of Workers in Manufacturing Industry Company/Bussiness by Subdistrict and Industry Group in Karangasem Regency, 2022</i>	272
6.6	Jumlah Perusahaan/Usaha Industri Pengolahan Menurut Kecamatan dan Golongan Industri di Kabupaten Karangasem, 2022 <i>Number of Manufacturing Industry Company/Bussiness by Subdistrict and Industry Group in Karangasem Regency, 2022</i>	273

7. PARIWISATA/TOURISM

7.1	Jumlah Rumah Makan/Restoran Menurut Kecamatan di Kabupaten Karangasem, 2019–2022 <i>Number of Restaurants by Subdistrict in Karangasem Regency, 2019–2022</i>	286
7.2	TPK (Tingkat Penghunian Kamar) dan Rata- Rata Lama Menginap di Kabupaten Karangasem, 2022 <i>Occupancy Rate (OR) and Average Length of Stay in Karangasem Regency, 2022</i>	287

**8. TRANSPORTASI DAN KOMUNIKASI/
TRANSPORTATION AND COMMUNICATION**

8.1 TRANSPORTASI

TRANSPORTATION

8.1.1	Panjang Jalan ¹ Menurut Tingkat Kewenangan Pemerintahan di Kabupaten Karangasem (km), 2020–2022 <i>Length of Roads¹ by Level of Government Authority in Karangasem Regency (km), 2020–2022</i>	296
8.1.2	Panjang Jalan Menurut Jenis Permukaan Jalan di Kabupaten Karangasem (km), 2020–2022 <i>Length of Roads by Type of Road Surface in Karangasem Regency (km), 2020–2022</i>	297
8.1.3	Panjang Jalan Menurut Kondisi Jalan di Kabupaten Karangasem (km), 2020–2022 <i>Length of Roads by Condition of Roads in Karangasem Regency (km), 2020–2022</i>	298
8.1.4	Banyaknya Pengeluaran SIM menurut Jenisnya per Bulan di Kabupaten Karangasem, 2022 <i>Amount of SIM Expenditures by Type per Month in Karangasem Regency, 2022</i>	299
8.1.5	Banyaknya Pelanggaran Lalu Lintas per Bulan di Kabupaten Karangasem, 2022 <i>Number of Traffic Violation Monthly in Karangasem Regency, 2022</i>	300

8.1.6	Banyaknya Kecelakaan, Akibat Kecelakaan, dan Kerugian Material per Bulan di Kabupaten Karangasem, 2022 <i>Number of Accidents, Accidents Effects, and Material Losses per Month in Karangasem Regency, 2022</i>	301
8.1.7	Banyaknya Izin Mendirikan Bangunan (IMB) yang Terbit di Kabupaten Karangasem, 2022 <i>Number of Permits for Building Issues Issued in Karangasem Regency, 2022</i>	302
8.2	KOMUNIKASI COMMUNICATION	
8.2.1	Jumlah Kantor Pos Pembantu Menurut Kecamatan di Kabupaten Karangasem, 2019–2022 <i>Number of Post Offices Subsidiaries by Subdistrict in Karangasem Regency, 2019–2022.....</i>	303
9.	PERBANKAN, KOPERASI, DAN HARGA-HARGA/ BANKING, COOPERATIVE, AND PRICES	
9.1	PERBANKAN COOPERATIVE	
9.1.1	Banyaknya Nasabah dan Jumlah Kredit yang disalurkan oleh Bank BPD Bali Cabang Karangasem Menurut Jenisnya Per Bulan, 2022 <i>Number of Customers and Number of Credit Disbursed by Bali Regional Development Bank of Karangasem Regency by Type and Monthly, 2022</i>	311
9.1.2	Jumlah Rekening dan Nominal di BPD Bali Cabang Karangasem per Bulan, Tahun 2022 <i>Number of Accounts and Nominal at Bali Regional Development Bank of Karangasem Regency Monthly, 2022.....</i>	313
9.1.3	Jumlah Penabung dan Tabungan di BRI Cabang Amlapura per Bulan, Tahun 2022 <i>Number of Saving and Coustumers at Indonesia Republic Bank (BRI) of Karangasem Regency Monthly, 2022</i>	316

9.1.4	Banyaknya Nasabah dan Jumlah Kredit Yang Disalurkan oleh BRI Kanca Amlapura menurut jenisnya per Bulan, Tahun 2022 <i>Number of Coustumers and Total Credit Distributed by Indonesian Republic Bank (BRI) of Karangasem Regency Monthly, 2022</i>	318
9.1.5	Perkembangan Jumlah Barang Jaminan pada Perum Pegadaian Cabang Karangasem, 2016-2020 <i>Trend of Goods Under Guarantee at Pawnshops Service of Karangasem Regency Office, 2016-2020</i>	320
9.1.6	Jumlah Uang Pinjaman, Pelunasan dan Lelang pada Perum Pegadaian Cabang Karangasem 2020 <i>Number of Credits, Cash Return and Auction Selling at Pawnshops Service of Karangasem Regency Office, 2020</i>	321
9.1.7	Banyaknya Barang Jaminan, Pelunasan dan Lelang pada Perum Pegadaian Cabang Karangasem, 2020 <i>Number of Goods, Under Guarantee and Repayment of Pawnshops Service of Karangasem Regency Office, 2020</i>	322
9.2	KOPERASI COOPERATIVE	
9.2.1	Jumlah Koperasi Aktif Menurut Kecamatan di Kabupaten Karangasem, 2019–2022 <i>Number of Active Cooperative by Subdistrict in Karangasem Regency, 2019–2022</i>	323
9.2.2	Jumlah Koperasi Menurut Jenis Koperasi dan Kecamatan di Kabupaten Karangasem, 2022 <i>Number of Cooperative by Kind of Cooperative and Subdistrict in Karangasem Regency, 2022</i>	324
9.3	HARGA-HARGA PRICES	
9.3.1	Harga Eceran Beberapa Bahan Makanan Penting di Kabupaten Karangasem, 2020-2022 <i>Retail Price of Some Essential Commodities in Karangasem Regency, 2020-2022</i>	325

10.	PENGELUARAN PENDUDUK/POPULATION EXPENDITURE	
10.1	Rata-rata Pengeluaran per Kapita Sebulan Menurut Kelompok Komoditas (rupiah) di Kabupaten Karangasem, 2021 dan 2022 <i>Monthly Average Expenditure per Capita by Commodity Group (rupiahs) in Karangasem Regency, 2021 and 2022.....</i>	334
10.2	Persentase Pengeluaran per Kapita Sebulan Menurut Kelompok Komoditas di Kabupaten Karangasem, 2021 dan 2022 <i>Percentage of Monthly Expenditure per Capita by Commodity Group in Karangasem Regency/Municipality, 2021 and 2022</i>	335
10.3	Persentase Penduduk Menurut Golongan Pengeluaran Per Kapita Sebulan di Kabupaten Karangasem, 2021 <i>Percentage of Population by Class of Monthly Expenditure per Capita in Karangasem Regency, 2021</i>	336
11.	PERDAGANGAN/TRADE	
11.1	Jumlah Sarana Perdagangan Menurut Jenisnya di Kabupaten Karangasem, 2019–2022 <i>Number of Trading Facilities by Type of Facility in Karangasem Regency, 2019–2022.....</i>	343
11.2	Jumlah Surat Izin Usaha yang Dikeluarkan menurut Kecamatan di Kabupaten Karangasem, 2022 <i>Number of Business Licenses Released by Subdistrict in Karangasem Regency, 2022</i>	344
12.	SISTEM NERACA REGIONAL/SYSTEM OF REGIONAL ACCOUNTS	
12.1.	Produk Domestik Regional Bruto Atas Dasar Harga Berlaku Menurut Lapangan Usaha di Kabupaten Karangasem (miliar rupiah), 2018–2022 <i>Gross Regional Domestic Product at Current Market Prices by Industry in Karangasem Regency (billion rupiahs), 2018–2022.....</i>	355
12.2	Produk Domestik Regional Bruto Atas Dasar Harga Konstan 2010 Menurut Lapangan Usaha di Kabupaten Karangasem (miliar rupiah), 2018–2022 <i>Gross Regional Domestic Product at 2010 Constant Market Prices by Industry in Karangasem Regency (billion rupiahs), 2018–2022</i>	357

12.3	<p>Distribusi Persentase Produk Domestik Regional Bruto Atas Dasar Harga Berlaku Menurut Lapangan Usaha di Kabupaten Karangasem, 2018–2022 <i>Percentage Distribution of Gross Regional Domestic Product at Current Market Prices by Industry in Karangasem Regency, 2018–2022</i></p>	359
12.4	<p>Laju Pertumbuhan Produk Domestik Regional Bruto Atas Dasar Harga Konstan 2010 Menurut Lapangan Usaha di Kabupaten Karangasem (persen), 2018–2022 <i>Growth Rate of Gross Regional Domestic Product at 2010 Constant Market Prices by Industry in Karangasem Regency (percent), 2018–2022</i></p>	361
12.5	<p>Produk Domestik Regional Bruto Atas Dasar Harga Berlaku Menurut Jenis Pengeluaran di Kabupaten Karangasem (miliar rupiah), 2018–2022 <i>Gross Regional Domestic Product at Current Market Prices by Type of Expenditure in Karangasem Regency (billion rupiahs), 2018–2022</i></p>	363
12.6	<p>Produk Domestik Regional Bruto Atas Dasar Harga Konstan 2010 Menurut Jenis Pengeluaran di Kabupaten Karangasem (miliar rupiah), 2018–2022 <i>Gross Regional Domestic Product at 2010 Constant Market Prices by Type of Expenditure in Karangasem Regency (billion rupiahs), 2018–2022</i></p>	364
13.	PERBANDINGAN ANTAR KABUPATEN/ KOTA/ REGENCY/MUNICIPAL COMPARISON	
13.1	<p>Jumlah Penduduk Menurut Kabupaten/ Kota di Provinsi Bali (ribu), 2018–2022 <i>Population by Regency/Municipality in Bali Province (thousand), 2018–2022</i></p>	372
13.2	<p>Laju Pertumbuhan Produk Domestik Regional Bruto Atas Dasar Harga Konstan 2010 Menurut Kabupaten/Kota di Provinsi Bali (persen), 2018–2022 <i>Rate of Growth of Gross Regional Domestic Products at 2010 Constant Market Prices by Regency/Municipality in Bali Province (percent), 2018–2022</i></p>	373

	Halaman Page	
13.3	Jumlah Penduduk Miskin Menurut Kabupaten/ Kota di Provinsi Bali (ribu), 2018–2022 <i>Number of Poor Population by Regency/Municipality in Bali Province (thousand), 2018–2022</i>	374
13.4	Indeks Pembangunan Manusia Menurut Kabupaten/Kota di Provinsi Bali, 2018–2022 <i>Human Development Index by Regency/Municipality in Bali Province, 2018–2022</i>	375

<https://karangasemkab.bps.go.id>

DAFTAR GAMBAR/LIST OF FIGURES

		Halaman Page
1.1	Luas Daerah menurut Kecamatan (%), 2022 <i>Area of Subdistrict (%), 2022</i>	5
1.2	Pengamatan Unsur Iklim Menurut Bulan di Stasiun Karangasem, 2022 <i>Observation of Climate Elements By Months at Karangasem Station, 2022</i>	6
2.1	Jumlah Pegawai Negeri Sipil Menurut Jabatan, 2022 <i>Number of Civil Servants by Occupation, 2022</i>	26
2.2	Jumlah Desa ¹ /Kelurahan Menurut Kecamatan di Kabupaten Karangasem, 2022 <i>Number of Villages¹/Kelurahan by Subdistrict in Karangasem Regency, 2022</i>	27
3.1	Jumlah Penduduk Menurut Kelompok Umur dan Jenis Kelamin di Kabupaten Karangasem (Ribu Jiwa), 2022 <i>Population by Age Groups and Sex in Karangasem Regency , 2022</i>	73
3.2	Tingkat Pengangguran Terbuka (TPT) dan Tingkat Partisipasi Angkatan Kerja (TPAK) di Kabupaten Karangasem, 2019-2022 <i>Unemployment Rate (UR) and Labor Force Participation Rate (LFPR) in Karangasem Regency, 2019-2022</i>	74
4.1	Jumlah Desa/Kelurahan yang Memiliki Fasilitas Sekolah Menurut Kecamatan dan Tingkat Pendidikan di Kabupaten Karangasem, 2021 <i>Number of Villages/Kelurahan Having Educational Facilities by Subdistrict and Educational Level in Karangasem Regency, 2021</i>	102
4.2	Jumlah Desa/Kelurahan Yang Memiliki Sarana Kesehatan Menurut Kecamatan di Kabupaten Karangasem, 2021 <i>Number of Villages/Kelurahan Having Health Facilities by Subdistrict in Karangasem Regency, 2021</i>	102

5.1	Produksi Beras menurut Bulan di Kabupaten Karangasem (ton), 2021-2022 <i>Rice Production by Month in Karangasem Regency (ton), 2021-2022...</i>	194
5.2	Produksi Buah-Buahan dan Sayuran Tahunan Tertinggi Menurut Jenis Tanaman di Kabupaten Karangasem (kuintal), 2018-2022 <i>The Highest Production of Annual Fruits and Vegetables by Kind of Plant in Karangasem Regency (quintal), 2018-2022.....</i>	195
6.1	Jumlah Pemakaian Listrik (KwH) PT. PLN (Persero) Menurut Jenis Konsumen, 2022 <i>Number of Electricity Use (KwH) a of PT. PLN (Persero) by Consumen Type, 2022.....</i>	266
6.2	Nilai Air yang Disalurkan (Rp) Menurut Kecamatan di Kabupaten Karangasem, 2022 <i>Number of Distributed Water Value (Rp) by Subdistrict in Karangasem Regency, 2022.....</i>	267
7.1	Jumlah Rumah Makan/Restoran Menurut Kecamatan di Kabupaten Karangasem, 2022 <i>Number of Restaurants by Subdistrict in Karangasem Regency, 2022...</i>	284
7.2	TPK (Tingkat Penghunian Kamar) Hotel di Kabupaten Karangasem, 2022 <i>Hotel Occupancy Rate (OR) in Karangasem Regency, 2022.....</i>	285
8.1	Banyaknya Pelanggaran Lalu Lintas per Bulan di Kabupaten Karangasem, 2022 <i>Number of Traffic Violation Monthly in Karangasem Regency, 2022.....</i>	294
8.2	Banyaknya Kecelakaan di Kabupaten Karangasem, 2022 <i>Number of Accidents in Karangasem Regency, 2022.....</i>	295
9.1	Jumlah Koperasi Aktif Menurut Kecamatan di Kabupaten Karangasem, 2022 <i>Number of Active Cooperative by Subdistrict in Karangasem Regency, 2022.....</i>	309

9.2	Banyaknya Rekening di Bank BPD Bali Cabang Karangasem Per Bulan Tahun 2022 <i>Number of Accounts at Bali Regional Development Bank of Karangasem Regency Monthly, 2022</i>	310
10.1	Persentase Pengeluaran per Kapita Sebulan Menurut Kelompok Komoditas di Kabupaten Karangasem, 2021 dan 2022 <i>Percentage of Monthly Expenditure per Capita by Commodity Group in Karangasem Regency, 2021 and 2022</i>	332
10.2	Persentase Penduduk Menurut Golongan Pengeluaran Per Kapita Sebulan di Kabupaten Karangasem, 2021 <i>Percentage of Population by Per Capita Spending Group a Month in Karangasem Regency, 2021</i>	333
11.1	Jumlah Sarana Perdagangan Menurut Jenisnya di Kabupaten Karangasem, 2019–2022 <i>Number of Trading Facilities by Type of Facility in Karangasem Regency, 2019–2022</i>	341
11.2	Jumlah Surat Izin Usaha yang Dikeluarkan menurut Kecamatan di Kabupaten Karangasem, 2022 <i>Number of Business Licenses Released by Subdistrict in Karangasem Regency, 2022</i>	342
12.1	Produk Domestik Regional Bruto Atas Dasar Harga Berlaku Menurut Lapangan Usaha (miliar rupiah), 2022 <i>Gross Regional Domestic Product at Current Market Prices by Industry (billion rupiahs), 2022</i>	353
12.2	Laju Pertumbuhan Produk Domestik Regional Bruto Atas Dasar Harga Konstan 2010 Menurut Lapangan Usaha di Kabupaten Karangasem (persen), 2018–2022 <i>Growth Rate of Gross Regional Domestic Product at 2010 Constant Market Prices by Industry in Karangasem Regency (percent), 2018–2022</i>	354

13.1	Jumlah Penduduk Miskin Menurut Kabupaten/ Kota di Provinsi Bali (ribu), 2018–2022 <i>Number of Poor Population by Regency/Municipality in Bali Province (thousand), 2018–2022</i>	370
13.2	Indeks Pembangunan Manusia Menurut Kabupaten/ Kota di Provinsi Bali, 2018–2022 <i>Human Development Index by Regency/Municipality in Bali Province, 2018–2022</i>	371

<https://karangasemkab.bps.go.id>

PENJELASAN UMUM/EXPLANATORY NOTES

Tanda-tanda, satuan-satuan, dan lain-lainnya yang digunakan dalam publikasi ini adalah sebagai berikut:

Symbols, measurement units, and acronyms which are used in this publication, are as follows:

1. TANDA-TANDA/SYMBOLS

Data tidak tersedia/ <i>Data not available</i>	: ...
Tidak ada atau nol / <i>Null or zero</i>	: -
Data dapat diabaikan/ <i>Data negligible</i>	: 0
Tanda decimal/ <i>Decimal point</i>	: ,
Data tidak dapat ditampilkan/ <i>Not applicable</i>	: NA
Angka estimasi/ <i>Estimated figures</i>	: e
Angka diperbaiki/ <i>Revised figures</i>	: r
Angka sementara/ <i>Preliminary figures</i>	: x
Angka sangat sementara/ <i>Very preliminary figures</i>	: xx
Angka sangat sangat sementara/ <i>Very very preliminary figures</i>	: xxx

2. SATUAN/UNITS

barel/ <i>barrel</i>	: 158,99 liter/ <i>litres</i> = 1/6,2898 m ³
hektar (ha)/ <i>hectare (ha)</i>	: 10 000 m ²
kilometer (km)/ <i>kilometres (km)</i>	: 1 000 meter/ <i>meters (m)</i>
knot/ <i>knot</i>	: 1,8523 km/jam (<i>km/hour</i>)
kuintal/ <i>quintal</i>	: 100 kg
KWh	: 1 000 Watt <i>hour</i>
MWh	: 1 000 KWh
liter (untuk beras)/ <i>litre (for rice)</i>	: 0,80 kg
MMSCF	: 1/35,3 m ³
metrik ton (m.ton)/ <i>metric ton (m. ton)</i>	: 0,98421 long ton = 1 000 kg
ons/ <i>ounce</i>	: 28,31 gram/ <i>grams</i>
ton	: 1 000 kg

Satuan lain: buah, dus, butir, helai/lembar, kaleng, batang, pulsa, ton kilometer (ton-km), jam, menit, persen (%).

Other units: unit, pack, pieces, sheet, tin, pulse, ton-kilometres(ton-km), hour, minute, percent (%).

Perbedaan angka di belakang koma disebabkan oleh pembulatan angka.

The difference in decimal numbers is caused by rounding.

DAFTAR SINGKATAN/ LIST OF ABBREVIATIONS

SI	: Stasiun Iklim
SIMPK	: Stasiun Meteorologi Pertanian Khusus
t.t	: Tempat tidur
BCG	: Bacillus Calmette Guerin
DPT	: Difteri, Pertusis, Tetanus
TT	: Tetanus Toxoid
IOT	: Industri Obat Tradisional/ <i>Traditional Medicine Industry</i>
IKOT	: Industri Kecil Obat Tradisional/ <i>Traditional Medicine Small</i>
Alkes	: Alat kesehatan/ <i>Health Kits</i>
PKRT	: Perbekalan Kesehatan Rumah tangga/ <i>Household Health Logistics</i>
Kompl	: Komplemen/ <i>Complement</i>
IRTP	: Industri Pangan Produksi Rumah Tangga/ <i>Foods Home Industry</i>
PBF	: Pedagang Besar Farmasi/ <i>Pharmacy Whole-seller</i>
GFK	: Gudang Farmasi Kab/Kota/Regency/ <i>Municipality Pharmacy Warehouse</i>
RB	: Rumah Bersalin/ <i>Delivery House</i>
Pustu	: Puskesmas pembantu/ <i>Auxiliary Public Health Center</i>
BP	: Balai Pengobatan/ <i>Polyclinic</i>
TPS	: Tempat Pembuangan Sementara / <i>landfill</i>
Jamkesmas	: Jaminan kesehatan masyarakat miskin/ <i>Poor public health insurance</i>
PJKMU	: Program Jaminan Kesehatan Masyarakat Umum
SIUP	: Surat Ijin Usaha Perdagangan/ <i>Trading Permission Letter</i>
TDP	: Tanda Daftar Perusahaan/ <i>Company Registration Identity</i>
API	: Angka Pengenal Importir/ <i>Importer's Identity Number</i>

Statistik Kunci, 2021–2022 Key Statistics, 2021–2022

Rincian/Description	Satuan/Unit	2021	2022
(1)	(2)	(3)	(4)
SOSIAL/SOCIAL			
Penduduk ¹ /Population ¹	ribu/thousand	500,85	511,23
Laju Pertumbuhan Penduduk ¹ /Population Growth ¹	%	1,70	2,17
Angka Harapan Hidup ^{1-e} /Life Expectancy Rate ¹	tahun/years	70,56	70,89
Angka Melek Huruf Usia 15+/ <i>Literacy Rate Aged 15+</i>	%	84,08	87,09
Tingkat Partisipasi Angkatan Kerja -TPAK ^{2,3} <i>Labour Force Participation Rate-LFPR^{2,3}</i>	%	81,15	85,39
Tingkat Pengangguran Terbuka-TPT ^{2,3} <i>Unemployment Rate-UR^{2,3}</i>	%	2,32	3,09
Penduduk Miskin ⁴ /Poor People ⁴	ribu/thousand	28,52	29,45
Persentase Penduduk Miskin ⁴ <i>Percentage of Poor People⁴</i>	%	6,78	6,98
Indeks Pembangunan Manusia-IPM ⁵ <i>Human Development Index⁵</i>	–	67,36	68,28
EKONOMI/ECONOMIC			
Produk Domestik Regional Bruto (PDRB) Harga Berlaku ⁶ <i>Gross Regional Domestic Bruto (GRDP) at Current Price⁶</i>	triliun rupiah <i>trillion rupiahs</i>	16,51	17,67
Laju Pertumbuhan Ekonomi ⁷ /Economic Growth ⁷	%	-0,56	2,58
PDRB Per Kapita Harga Berlaku ^{6,8} <i>Per Capita of GRDP at Current Price^{6,8}</i>	juta rupiah <i>million rupiahs</i>	32,96	34,56

Catatan/Notes: ¹ Data 2021 hasil Proyeksi penduduk SP2020 september. Data 2022 hasil Proyeksi penduduk SP2020 september/*The 2021 data was the population projection result of Population Census 2020 (SP2020) September. The 2022 data was the population projection result of Population Census 2020 (SP2020) September.*

² Kondisi Agustus/Condition at August

³ Menggunakan penimbang hasil proyeksi penduduk Survei Penduduk Antar Sensus (SUPAS) 2015/*Weighted by the population projection results of the Intercensal Population Survey (SUPAS) 2015*

⁴ Kondisi Maret/Condition at March

⁵ Sejak tahun 2010, IPM dihitung dengan metode baru. Komponen IPM metode baru adalah angka harapan hidup saat lahir, harapan lama sekolah, rata-rata lama sekolah, dan pengeluaran per kapita/*Since 2010, HDI was calculated using new method. New HDI component are life expectancy at birth, expected years of schooling, means years of schooling, and expenditure per capita*

⁶ Mulai tahun 2010 mengadopsi System of National Account 2008 (SNA 2008)/*Since 2010 is in line with System of National Account 2008 (SNA 2008)*

⁷ Menggunakan tahun dasar 2010 (2010=100)/*Using 2010 base year (2010=100)*

⁸ Menggunakan proyeksi penduduk berdasarkan hasil SP2010/*Using population projection based on SP2010*

01

GEOGRAFI DAN IKLIM

Geography and Climate

Suhu

Temperature



20,2° - 33,4°

Curah Hujan

Precipitation



2.409,9 mm

Tekanan Udara

Atmospheric Pressure



984,5- 998,4 mb

Luas Wilayah Menurut Ketinggian

Area of Karangasem Regency by Altitude

11.032 Ha

0 - 50 m

7.868 Ha

50 - 100 m

28.537 Ha

100 - 500 m

36.514 Ha

> 500 m

PENJELASAN TEKNIS

1. Data terkait rupa bumi merupakan data sekunder yang bersumber dari Jawatan Topografi. Sementara data cuaca dan iklim bersumber dari Balai Besar Meteorologi, Klimatologi, dan Geofisika.

2. Topografi adalah keadaan muka bumi pada suatu kawasan atau daerah.

Puncak adalah bagian paling atas gunung/pegunungan.

Lereng adalah bagian dari gunung/pegunungan/bukit yang letaknya di Antara puncak sampai lembah.

Lembah adalah daerah rendah diantara dua gunung/pegunungan atau daerah yang mempunyai kedudukan lebih rendah dibandingkan daerah sekitarnya. Lembah di daerah pegunungan lipatan sering disebut slinkin. Lembah di daerah pegunungan patahan disebut graben atau slenk. Sedangkan lembah didaerah yang bergunung-gunung disebut lembah antar pegunungan.

3. Dataran adalah bagian atau sisi bidang tanah yang tampak datar, rata, dan membentang.

TECHNICAL NOTES

1. *Topography statistics are secondary data obtained from the topography Office. Meanwhile data about climate based on Meteorological, Climatological, and Geophysical Office.*

2. *Topography is the state of the earth in a certain area or region.*

Peak is the highest part of mount/ mountain.

Slope is part of the mount/ mountain/hill which lies between the peak to the valley.

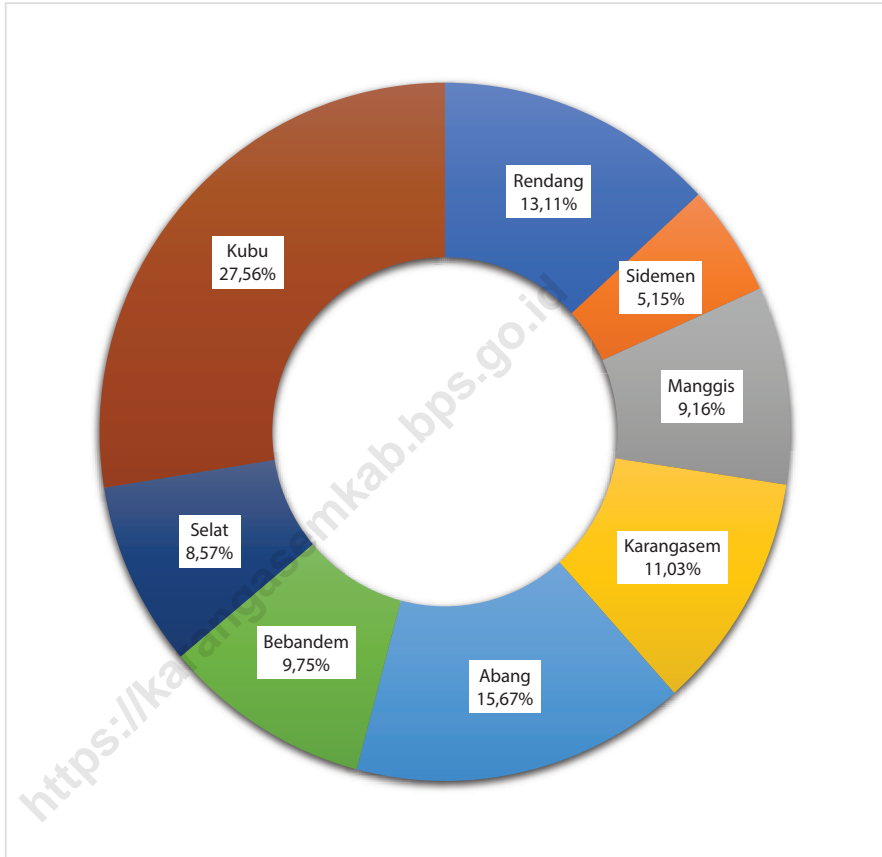
Valley is a low area between two mounts/mountains or area that have a position lower than the surrounding areas. Valley in mountainous area is often called syncline. Valley in a mountainous area is called graben fault or slenk. While the valley in the mountainous area is called the valley between the mountains.

3. *Flat is a part or side of parcels of land that looked plane, flat, and stretches*

4. Jenis tanah yang ada di Bali sebagian besar didominasi oleh tanah Regusol dan Latasol serta sebagian kecil saja terdapat jenis tanah Alluvial, Mediteran, dan Andosol.
 5. Dalam berbagai literatur, iklim didefinisikan sebagai keragaman keadaan fisik atmosfer, dan perubahan iklim didefinisikan sebagai perubahan pada iklim yang dipengaruhi langsung atau tidak langsung oleh aktivitas manusia yang merubah komposisi atmosfer, yang akan memperbesar keragaman iklim teramati pada periode yang cukup panjang. Secara statistik, perubahan iklim adalah perubahan unsur-unsurnya yang mempunyai kecenderungan naik atau turun secara nyata yang menyertai keragaman harian, musiman, maupun siklus.
4. *The type of soil layers of Bali Island mostly consist of Regusol and Latasol layers, and only a little of them are Mediteran, and Andosol layers.*
 5. *In the literatures, climate variability defined as the physical state of the atmosphere, and climate change is defined as the change in climate that is influenced directly or indirectly by human activities are changing atmospheric composition, which would enlarge the observed climate variability at a sufficiently long period. Statistically, climate change is the change in the elements that have a tendency to rise or fall significantly that accompany the daily variability, and seasonal cycles.*

Gambar
Figures 1.1

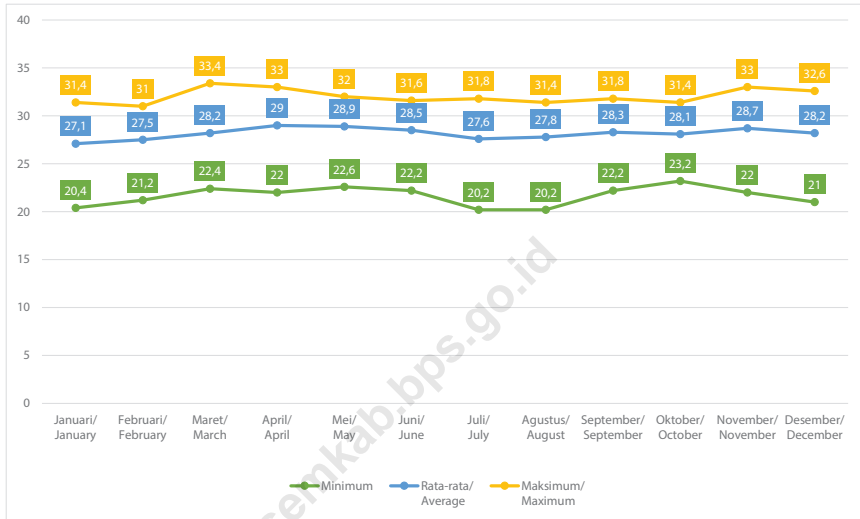
Luas Daerah menurut Kecamatan (%), 2022
Area of Subdistrict (%), 2022



Sumber/Source : Kementerian Agraria dan Tata Ruang (Badan Pertanahan Nasional)/Ministry of Agrarian Affairs and Spatial Planning (National Land Agency)

Gambar
Figures 1.2

Pengamatan Unsur Iklim Menurut Bulan di Stasiun Karangasem, 2022
Observation of Climate Elements By Months at Karangasem Station, 2022



Sumber/Source : Badan Meteorologi, Klimatologi, dan Geofisika/Meteorological, Climatological, and Geophysical Agency

1.1 KEADAAN GEOGRAFI GEOGRAPHY CONDITION

Tabel
Table 1.1.1 **Luas Daerah dan Jumlah Pulau Menurut Kecamatan di Kabupaten Karangasem, 2022**
Total Area and Number of Islands by Subdistrict in Karangasem Regency, 2022

Kecamatan <i>Subdistrict</i>	Ibukota Kecamatan <i>Capital of Subdistrict</i>	Luas <i>Total Area</i> (km ² /sq.km)
(1)	(2)	(3)
Rendang	Rendang	110,03
Sidemen	Sidemen	43,24
Manggis	Manggis	76,87
Karangasem	Karangasem	92,53
Abang	Abang	131,50
Bebandem	Bebandem	81,86
Selat	Selat	71,89
Kubu	Kubu	231,32
KARANGASEM	Amlapura	839,24

Lanjutan Tabel/*Continued Table 1.1.1*

Kecamatan <i>Subdistrict</i>	Persentase terhadap Luas Kabupaten <i>Percentage to Regency</i>	Jumlah Pulau <i>Number of Islands</i>
(1)	(4)	(5)
Rendang	13,11	1
Sidemen	5,15	1
Manggis	9,16	1
Karangasem	11,03	1
Abang	15,67	1
Bebandem	9,75	1
Selat	8,57	1
Kubu	27,56	1
KARANGASEM	100,00	1

Catatan/*Note*: -Sumber/*Source*: Kementerian Agraria dan Tata Ruang (Badan Pertanahan Nasional)/*Ministry of Agrarian Affairs and Spatial Planning (National Land Agency)*

Tabel
Table 1.1.2

Tinggi Wilayah dan Jarak ke Ibukota Kabupaten/Kota Menurut Kecamatan di Kabupaten Karangasem, 2022
Altitude and Distance to the Capital of Regency/ Municipality by Subdistrict in Karangasem Regency, 2022

Kecamatan Subdistrict	Tinggi Wilayah (mdpl) Altitude (m a.s.l)	Jarak ke Ibukota Kabupaten/Kota Distance to the Capital of Regency/ Municipality
(1)	(2)	(3)
Rendang	-	-
Sidemen	-	-
Manggis	-	-
Karangasem	-	-
Abang	-	-
Bebandem	-	-
Selat	-	-
Kubu	-	-
KARANGASEM	116 687	49

Catatan/Note: -

Sumber/Source: Kementerian Agraria dan Tata Ruang (Badan Pertanahan Nasional)/Ministry of Agrarian Affairs and Spatial Planning (National Land Agency)

Tabel
Table 1.1.3

Luas Wilayah Kabupaten Karangasem Menurut Kemiringan Lereng Dirinci per Kecamatan, 2022
Area of Karangasem Regency by Slope Resambling by Subdistrict, 2022

Kecamatan Subdistrict	Kemiringan Lereng / Slope Resambling					Luas Total Area (km ² /sq.km)
	0-8	8-15	15-25	25-45	>45	
(1)	(2)	(3)	(4)	(5)	(6)	(7)
Rendang	3,88	1,16	30,38	46,60	28,01	110,03
Sidemen	1,68	0,57	12,16	17,74	11,09	43,24
Manggis	3,10	1,25	20,95	28,89	22,68	76,87
Karangasem	3,89	1,50	28,91	37,93	20,30	92,53
Abang	4,37	1,44	35,23	50,73	39,73	131,50
Bebandem	2,72	0,71	24,15	36,32	17,95	81,85
Selat	3,24	1,06	25,34	28,85	13,40	71,89
Kubu	9,57	3,51	78,62	90,35	49,27	231,32
KARANGASEM	32,45	11,20	255,74	337,41	202,43	839,23

Catatan/Note: -

Sumber/Source: Kementerian Agraria dan Tata Ruang (Badan Pertanahan Nasional)/Ministry of Agrarian Affairs and Spatial Planning (National Land Agency)

Tabel
Table 1.1.4

Luas Wilayah Kabupaten Karangasem Menurut Ketinggian Dirinci per Kecamatan, 2022
Area of Karangasem Regency by Altitude and Subdistrict, 2022

Kecamatan Subdistrict	Ketinggian / Altitude				Luas Total Area (km ² /sq.km)
	0 – 50	50–100	100-500	> 500	
(1)	(2)	(3)	(4)	(5)	(6)
Rendang	-	-	12,16	97,54	109,7
Sidemen	-	0,6	31,35	3,2	35,15
Manggis	23,68	19,2	24,39	2,56	69,83
Karangasem	28,8	24,96	32,79	7,68	94,23
Abang	17,52	13,44	68,13	34,96	134,05
Bebandem	-	-	32,87	48,64	81,51
Selat	-	-	22,4	57,95	80,35
Kubu	40,32	20,18	61,28	112,61	234,39
KARANGASEM	110,32	78,38	285,37	365,14	839,21

Catatan/Note: -

Sumber/Source: Kantor Pertanahan Kabupaten Karangasem/National Land Board of Karangasem Regency

Tabel
Table 1.1.5

**Luas Wilayah Kabupaten Karangasem Menurut
Kedalaman Efektif Dirinci per Kecamatan, 2022**
**Area of Karangasem Regency by Effective Depth by
Subdistrict, 2022**

Kecamatan Subdistrict	Kedalaman Efektif / Effective Depth				Luas Total Area (km ² /sq.km)
	< 30	30 – 60	60 - 90	> 90	
(1)	(2)	(3)	(4)	(5)	(6)
Rendang	-	-	46,2	63,46	109,66
Sidemen	-	-	-	42,81	42,81
Manggis	-	-	-	76,64	76,64
Karangasem	-	-	20,37	71,85	92,22
Abang	-	-	44,71	86,61	131,32
Bebandem	-	-	17,52	63,36	80,88
Selat	-	-	10,89	60,93	71,82
Kubu	-	4,82	92,59	133,91	231,32
KARANGASEM	-	4,82	232,28	599,57	836,67

Catatan/Note: -

Sumber/Source: Kantor Pertanahan Kabupaten Karangasem/National Land Board of Karangasem Regency

Tabel
Table 1.1.6

Luas Wilayah Kabupaten Karangasem Menurut Tekstur Tanah dan Kecamatan, 2022
Area of Karangasem Regency by Land Texture and Subdistrict, 2022

Kecamatan Subdistrict	Halus / Soft		Sedang/ Precisely	
	Luas Total Area (km ² /sq.km)	Persentase Percentage (%)	Luas Total Area (km ² /sq.km)	Persentase Percentage (%)
(1)	(2)	(3)	(4)	(5)
Rendang	12,18	1,46	97,49	11,65
Sidemen	18,29	2,19	24,52	2,93
Manggis	1,74	0,21	74,9	8,95
Karangasem	37,35	4,46	54,86	6,56
Abang	3,33	0,4	127,99	15,3
Bebandem	30,22	3,61	50,66	6,05
Selat	1,17	0,14	70,66	8,44
Kubu	-	-	231,32	27,65
KARANGASEM	104,28	12,47	732,4	87,53

Lanjutan Tabel/*Continued Table 1.1.6*

Kecamatan Subdistrict	Kasar/ Coarse		Jumlah/ Total	
	Luas Total Area (km ² /sq.km)	Persentase Percentage (%)	Luas Total Area (km ² /sq.km)	Persentase Percentage (%)
(1)	(6)	(7)	(8)	(9)
Rendang	-	-	109,67	13,11
Sidemen	-	-	42,81	5,12
Manggis	-	-	76,64	9,16
Karangasem	-	-	92,21	11,02
Abang	-	-	131,32	15,7
Bebandem	-	-	80,88	9,66
Selat	-	-	71,83	8,58
Kubu	-	-	231,32	27,65
KARANGASEM	-	-	836,68	100,00

Catatan/Note: -

Sumber/Source: Kantor Pertanahan Kabupaten Karangasem/National Land Board of Karangasem Regency

Tabel
Table 1.1.7

Nama dan Panjang Sungai di Kabupaten Karangasem, 2022
Name and Length of Rivers at Karangasem Regency, 2022

Nama Sungai <i>Name of Rivers</i>	Panjang Sungai <i>Length of Rivers</i> (Km)
(1)	(2)
Tukad Bumbung	14,1
Tukad Deling	6,6
Tukad Daya	16,3
Tukad Barak	5,2
Tukad Dalem	9
Tukad Musu	6
Tukad Galiran	4,6
Tukad Bakalan	6,5
Tukad Linggah	12
Tukad Sakta	7,5
Tukad Penanggungan	8
Tukad Lebah Celagi	6,8
Tukad Buluh	10
Tukad Maong	6
Tukad Lamben	8
Tukad Wanang	8,6
Tukad Kelontong	12
Tukad Kates	6,4
Tukad Base	4,5
Tukad Katumanak	3,5
Tukad Ilu	3,8
Tukad Bunut	4,9
Tukad Seraya	6,6
Tukad Nyuling	13
Tukad Luah	15,4
Tukad Bangka	10
Tukad Bubu	19

Lanjutan Tabel/*Continued Table 1.1.7*

Nama Sungai Name of Rivers	Panjang Sungai Length of Rivers (Km)
(1)	(2)
Tukad Betel	11,4
Tukad Kretuk	14
Tukad Selahu	2
Tukad Ngelinti	6
Tukad Deling	6,6
Tukad Santar	4
Tukad Timbul	6
Tukad Mlaka	5
Tukad Baapi	5
Tukad Sayong	10,5
Tukad Tungtung	7,2
Tukad Bulakan	5
Tukad Nanang	10
Tukad Tihis	3,2
Tukad Buah	3,4
Tukad Banges	4,9
Tukad Toyo	6,7
Tukad Mantri	7,6
Tukad Jangga	9,9
Tukad Buatn	6
Tukad Mengereng	6,3
Tukad Hampo	5,8
Tukad Prakpak	4,5
Tukad Telincicing	2,3

Catatan/*Note:* -Sumber/*Source:* Kantor Pertanahan Kabupaten Karangasem/*National Land Board of Karangasem Regency*

Tabel
Table 1.1.8

Banyaknya Penerbitan Sertifikat Tanah menurut Jenis Sertifikat, 2022
The Number of Land Certificate Issuance by Type Certificate, 2022

<i>Jenis Sertifikat Tanah</i> <i>Land Certificate</i>	<i>Jumlah</i> <i>Total</i>
(1)	(2)
Hak Milik	178 003
Hak Guna Bangunan	1 372
Hak Guna Usaha	15
Hak Pakai	3 034
Hak Pengelolaan	2
Wakaf	41
Pemberian HGB/HP Di atas Sertifikat Hak Milik Berdasarkan Akta PPAT Tanpa Pengukuran	-
Hak Milik Satuan Rumah Susun	-
KARANGASEM	182 467

Catatan/Note: -

Sumber/Source: Kantor Pertanahan Kabupaten Karangasem/National Land Board of Karangasem Regency

1.2 KEADAAN IKLIM CLIMATE CONDITION

Tabel 1.2.1 **Pengamatan Unsur Iklim Menurut Bulan di Stasiun Karangasem, 2022**
Table 1.2.1 **Observation of Climate Elements By Months at Karangasem Station, 2022**

Bulan Month	Suhu/Temperature (°C)			Kelembaban/Humidity (%)		
	Minimum	Rata-rata Average	Maksimum Maximum	Minimum	Rata-rata Average	Maksimum Maximum
(1)	(2)	(3)	(4)	(5)	(6)	(7)
Januari/January	20,4	27,1	31,4	68,0	83,0	98,0
Februari/February	21,2	27,5	31,0	68,0	81,9	98,0
Maret/March	22,4	28,2	33,4	60,0	80,1	95,0
April/April	22,0	29,0	33,0	58,0	74,2	98,0
Mei/May	22,6	28,9	32,0	55,0	77,1	97,0
Juni/June	22,2	28,5	31,6	60,0	74,9	95,0
Juli/July	20,2	27,6	31,8	57,0	74,0	95,0
Agustus/August	20,2	27,8	31,4	56,0	70,6	98,0
September/September	22,2	28,3	31,8	51,0	72,1	92,0
Oktober/October	23,2	28,1	31,4	59,0	76,4	94,0
November/November	22,0	28,7	33,0	53,0	76,7	96,0
Desember/December	21,0	28,2	32,6	56,0	77,2	100,0

Lanjutan Tabel/*Continued Table 1.2.1*

Bulan Month	Kecepatan Angin (knot) Wind Velocity (knot)			Tekanan Udara/Atmospheric Pressure (mbar)		
	Minimum	Rata-rata Average	Maksimum Maximum	Minimum	Rata-rata Average	Maksimum Maximum
(1)	(8)	(9)	(10)	(11)	(12)	(13)
Januari/January	0,0	3,4	10,0	986,2	991,1	997,0
Februari/February	0,0	3,9	10,0	987,2	990,6	993,5
Maret/March	0,0	5,0	10,0	986,3	990,2	997,1
April/April	0,0	5,1	10,0	984,5	991,1	996,0
Mei/May	0,0	5,0	10,0	987,8	991,5	995,6
Juni/June	0,0	5,6	10,0	989,4	991,9	996,1
Juli/July	0,0	6,8	10,0	989,0	992,4	995,6
Agustus/August	0,0	6,9	10,0	989,5	992,8	996,7
September/September	0,0	7,3	12,0	988,3	993,1	997,8
Oktober/October	0,0	6,0	8,0	988,6	991,8	995,5
November/November	0,0	4,1	8,0	987,4	991,2	998,4
Desember/December	0,0	4,2	9,0	985,6	990,0	993,6

Lanjutan Tabel/*Continued Table 1.2.1*

Bulan Month	Jumlah Curah Hujan (mm) Number of Precipitation (mm)	Jumlah Hari Hujan (hari) Number of Rainy Days (day)	Penyinaran Matahari (jam) Duration of Sunshine (hour)
(1)	(14)	(15)	(16)
Januari/January	456,8	23	2,4
Februari/February	295,3	15	3,9
Maret/March	233,2	15	5,5
April/April	151,7	11	7,3
Mei/May	100,1	14	6,3
Juni/June	93,7	15	6,7
Juli/July	20,4	10	7,6
Agustus/August	145,3	9	8,3
September/September	31,1	6	8,7
Oktober/October	365,8	14	5,5
November/November	239,4	12	4,4
Desember/December	277,1	11	5,4

Catatan/Note: *Calm* adalah kecepatan angin mendekati nol/*Calm is wind velocity close to zero*

Sumber/Source: Badan Meteorologi, Klimatologi, dan Geofisika/*Meteorological, Climatological, and Geophysical Agency*

02

PEMERINTAHAN

Government

Wilayah Administratif/Administrative Area



8

Kecamatan
Subdistricts

78

Desa/Kelurahan
Village/Kelurahan

Pegawai Negeri Sipil Civil Servants



5517

Orang
Person

Anggota DPRD Legislature

41

Orang
Person



Laki-laki
Male

3017

Orang
Person

Perempuan
Female

2500

Orang
Person



PENJELASAN TEKNIS**TECHNICAL NOTES**

- | | |
|---|--|
| <p>1. Sistem politik di Indonesia didasarkan pada kekuasaan legislatif, eksekutif, dan yudikatif (<i>Trias Politica</i>).</p> | <p>1. <i>The political system in Indonesia is based on Trias Politica principle or separation of legislative, executive, and judicative power.</i></p> |
| <p>2. Kekuasaan legislatif dipegang oleh Majelis Permusyawaratan Rakyat (MPR) sebagai lembaga tertinggi negara. Keanggotaan MPR berubah setelah Amandemen UUD 1945 pada periode 1999–2004. Seluruh anggota MPR adalah anggota DPR (Dewan Perwakilan Rakyat) ditambah anggota DPD (Dewan Perwakilan Daerah). Anggota DPR dan DPD dipilih melalui pemilihan umum (pemilu) dan dilantik dalam masa jabatan lima tahun.</p> | <p>2. <i>Legislative power is held by the People's Consultative Assembly (MPR) as the highest institution. The MPR membership changed after the amandement of The 1945 Constitution of The Republic of Indonesia (UUD 1945) during the period 1999–2004. MPR members are all The Indonesian House of Representative (DPR) members plus Regional Representatives Council (DPD). DPR and DPD members are elected through a general election and appointed for a five-years membership.</i></p> |
| <p>3. Anggota Dewan Perwakilan Rakyat Daerah (DPRD) dipilih melalui pemilihan umum (pemilu) dan dilantik dalam masa jabatan lima tahun.</p> | <p>3. <i>Regional House of Representatives (DPRD) members are elected through a general election and appointed for a five-years membership.</i></p> |
| <p>4. Susunan pemerintahan Republik Indonesia periode 2019–2024 terdiri dari presiden, wakil presiden, lembaga tinggi negara, kementerian, setingkat menteri, dan Lembaga Pemerintahan Non Kementerian (LPNK).</p> | <p>4. <i>The government structure of the Republic of Indonesia period 2019–2024 consists of president, vice president, state supreme agencies, ministries, ministerial level institutions, and non-ministerial institutions.</i></p> |
| <p>5. Lembaga tinggi negara terdiri dari Majelis Permusyawaratan Rakyat (MPR), Dewan Perwakilan Rakyat</p> | <p>5. <i>State supreme agencies consist of The People's Consultative Assembly, The House of Representative, The</i></p> |

(DPR), Badan Pemeriksa Keuangan (BPK), dan Mahkamah Agung (MA), Dewan Perwakilan Daerah (DPD), Mahkamah Konstitusi (MK), dan Komisi Yudisial (KY).

Audit Board of the Republic of Indonesia, Supreme Court, Local Councils, Constitutional Court, and Judicial Commission.

6. Desa adalah desa dan desa adat atau yang disebut dengan nama lain, selanjutnya disebut Desa adalah kesatuan masyarakat hukum yang memiliki batas wilayah yang berwenang untuk mengatur dan mengurus urusan pemerintahan, kepentingan masyarakat setempat berdasarkan prakarsa masyarakat, hak asal usul, dan/atau hak tradisional yang diakui dan dihormati dalam system Pemerintahan Negara Kesatuan Republik Indonesia (Undang-Undang Nomor 6 Tahun 2014 tentang Desa).

6. *Village is village and custom village or that is called by other terms, hereinafter referred to as the village is the unity of the legal community who have territorial boundaries that are authorized to regulate and manage government affairs, the interest of local communities based on community initiatives, the origin and local customs that are acknowledged and respected within the unitary System of Government Republic of Indonesia (Law No. 6 Year 2014 about Village).*

7. Kelurahan adalah suatu wilayah yang dipimpin oleh seorang Lurah sebagai perangkat daerah kabupaten dan atau daerah kota di bawah kecamatan (Undang-Undang No. 32 Tahun 2004 tentang Pemerintahan Daerah).

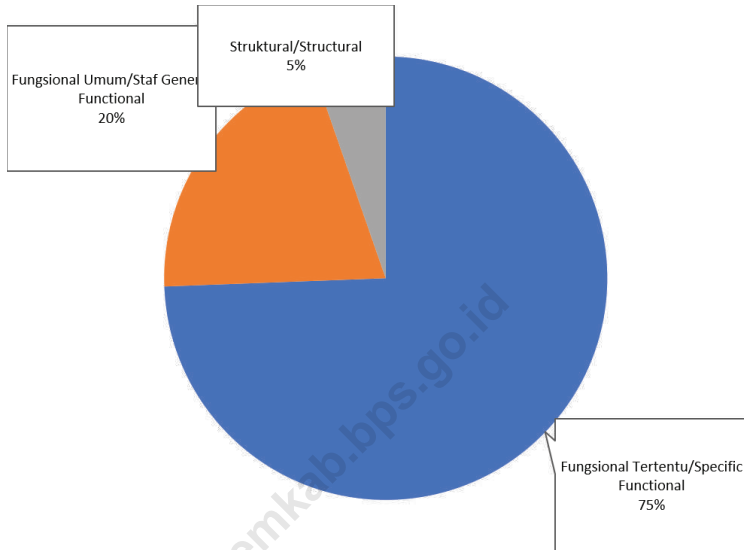
7. *Sub-district is an area that is led by a sub-district head (Lurah) as an apparatus of regency and or city under the district (Law No. 32 Year 2004 about Local Governmental).*

8. Pegawai negeri sipil (PNS) adalah setiap warga negara Republik Indonesia yang telah memenuhi syarat yang ditentukan, diangkat oleh pejabat yang berwenang dan diserahi tugas dalam jabatan negeri, atau diserahi tugas negara lainnya, dan digaji berdasarkan peraturan perundang-undangan

8. *Civil servants (PNS) is every citizen of the Republic of Indonesia which have been determined eligible, be appointed by the competent authority and assigned the task in a country office, or charge of any other country, and are paid based on legislation and regulations. PNS consists of the central and regional*

1. yang berlaku. PNS terdiri dari PNS pusat dan PNS daerah. 1. *civil servants.*
2. Realisasi Penerimaan dan Pengeluaran Pemerintah Provinsi adalah realisasi/perhitungan APBD Provinsi pada tiap tahun anggaran. 2. *Actual revenue and expenditure of Provincial Government is the realization/provincial budget calculations for every fiscal year.*
3. Pendapatan Asli Daerah (PAD) adalah pendapatan yang diperoleh daerah yang dipungut berdasarkan peraturan daerah sesuai dengan peraturan perundang-undangan, guna keperluan daerah yang bersangkutan dalam membiayai kegiatannya. 3. *Original Local Government Revenue is revenue that withheld based on local regulations in accordance with the legislation, for the purposes of financing their activities.*
4. Dana Perimbangan adalah dana yang bersumber dari pendapatan APBN yang dialokasikan kepada Daerah untuk mendanai kebutuhan daerah dalam rangka pelaksanaan desentralisasi. 4. *Balanced Budget is the fund coming from the state budget that allocated to regions to fund their needs in the context of decentralization.*
5. Lain-lain Pendapatan yang Sah adalah pendapatan lainnya dari pemerintah pusat dan atau dari instansi pusat, serta dari daerah lainnya. 5. *Other Legal Revenue is other income that coming from the central government and or from the central agencies, as well as from other local government.*

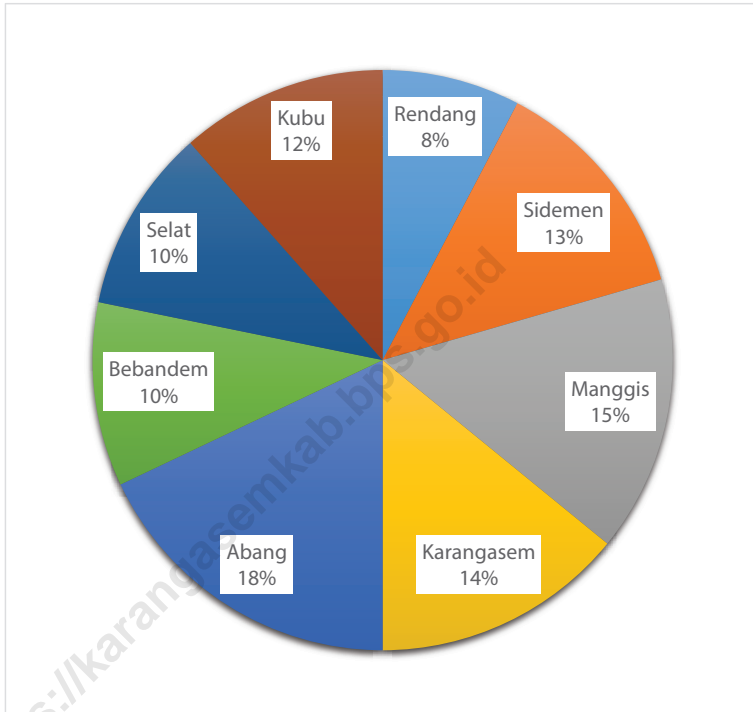
Gambar 2.1 Jumlah Pegawai Negeri Sipil Menurut Jabatan, 2022
Figures 2.1 Number of Civil Servants by Occupation, 2022



Sumber/Source : BKPSDM Kabupaten Karangasem / Personnel and Human Resources Development Agency

Gambar 2.2
Figures

Jumlah Desa¹/Kelurahan Menurut Kecamatan di Kabupaten Karangasem, 2022
Number of Villages¹/Kelurahan by Subdistrict in Karangasem Regency, 2022



Catatan/Note: ¹Termasuk Unit Permukiman Transmigrasi (UPT)/Include Transmigration Settlement Unit
Sumber/Source: Peraturan Kepala Badan Pusat Statistik Nomor 1 Tahun 2020 Tanggal 5 Februari 2020 tentang Perubahan Atas Peraturan Kepala Badan Pusat Statistik Nomor 3 Tahun 2019 tentang Kode dan Nama Wilayah Kerja Statistik Tahun 2019/Chief Statistician Regulation Number 1/2020, February 5 2020, as a revision of Chief Statistician Regulation Number 3 of 2019 on Code and Name of Regional Level of Data Collection.

2.1 WILAYAH ADMINISTRATIF ADMINISTRATIVE AREA

Tabel 2.1.1 **Jumlah Desa¹/Kelurahan Menurut Kecamatan di Kabupaten Karangasem, 2018-2022**
Table 2.1.1 **Number of Villages¹/Kelurahan by Subdistrict in Karangasem Regency, 2018–2022**

Kecamatan Subdistrict	2018	2019	2020	2021	2022
(1)	(2)	(3)	(4)	(5)	(6)
Rendang	6	6	6	6	6
Sidemen	10	10	10	10	10
Manggis	12	12	12	12	12
Karangasem	11	11	11	11	11
Abang	14	14	14	14	14
Bebandem	8	8	8	8	8
Selat	8	8	8	8	8
Kubu	9	9	9	9	9
Karangasem	78	78	78	78	78

Catatan/Note: ¹Termasuk Unit Permukiman Transmigrasi (UPT)/Include Transmigration Settlement Unit
Sumber/Source: Peraturan Badan Pusat Statistik Nomor 5 Tahun 2021 Tanggal 30 Desember 2021 tentang Perubahan Atas Peraturan Badan Pusat Statistik Nomor 1 Tahun 2021 tentang Kode dan Nama Wilayah Kerja Statistik Tahun 2021/Chief Statistician Regulation Number 5/2021, December 30 2021, as a revision of Chief Statistician Regulation Number 1 of 2021 on Code and Name of Regional Level of Data Collection.

2.2 DEWAN PERWAKILAN RAKYAT DAERAH REGIONAL HOUSE OF REPRESENTATIVE

Tabel 2.2.1 Jumlah Anggota Dewan Perwakilan Rakyat Daerah Menurut Partai Politik di Kabupaten Karangasem, 2022
Number of Regional House of Representatives's Members by Political Parties in Karangasem Regency 2022

Partai Politik <i>Political Parties</i>	Jumlah Suara <i>Total Vote</i>	Persentase <i>Percentage</i>	Jumlah Kursi <i>Chair Total</i>
(1)	(2)	(3)	(4)
1. Partai Gerindra	32 450	11,66	5
2. PDI Perjuangan	75 944	27,31	12
3. Partai Golkar	57 738	20,76	11
4. Partai Nasdem	54 190	19,48	9
5. PKS	6 345	2,28	1
6. Partai Perindo	12 192	4,38	2
7. Partai Hanura	19 317	6,94	3
8. Partai Demokrat	19 992	7,19	2
KARANGASEM	278 168	100	45

Catatan/Note: ...

Sumber/Source: Komisi Pemilihan Umum (KPU) Kabupaten Karangasem/*General Election Commission of Karangasem Regency*

Tabel
Table 2.2.2

**Jumlah Anggota Dewan Perwakilan Rakyat Daerah
Menurut Partai Politik di Kabupaten Karangasem, 2022
Number of Regional House of Representatives's Members by
Political Parties in Karangasem Regency 2022**

Partai Politik Political Parties	PDIP	Golkar	Gerindra
(1)	(2)	(3)	(4)
1. KOMISI I			
Bidang Pemerintahan meliputi : Pemerintahan, Ketertiban dan keamanan, Kependudukan, Penerangan/Pers, Hukum/Perundang- undangan, Kepegawaian/ Aparatur, Perizinan, Sosial Politik, Organisasi Kemasyarakatan dan Pertanahan, Ketenaga kerjaan, Kesehatan dan KB, Trasmigrasi, Peranan wanita, Kepemudaan Olahraga.	3	2	1
2. KOMISI II			
Bidang Pembangunan Meliputi : Perdagangan, Perindustrian, per-tanian, Perikanan, Peternakan, Per -kebunan, Perhutanan, Pariwisata, Pekerjaan Umum, Tatakota, Pertamanan, Kebersihan, Perhu-bungan, Pertambangan dan Energi, Perumahan Rakyat dan Lingkungan Hidup, Pendidikan, Iptek, Kebudayaan dan Agama	3	3	1
3. KOMISI III			
Bidang Keuangan meliputi : Keuangan Daerah, Perpajakan, Retribusi, Perbankan, Perusahaan Daerah, Perusahaan Patungan, Dunia Usaha, Penanaman Modal, Pengadaan Pangan, Logistik dan Koperasi.	3	2	1
4. KOMISI IV			
Bidang Kesejahteraan Rakyat meliputi : Ketenaga kerjaan, Pendidikan, Iptek, Kepemudaan dan Olahraga, Agama, Kebudayaan dan Pariwisata, Sosial, Kesehatan dan KB, Peranan Wanita dan Trasmigrasi	2	3	1
Jumlah	11	10	4

Lanjutan Tabel/*Continued Table 2.2.2*

Partai Politik <i>Political Parties</i>	Nasdem	Catur Warna	Gerindra
(1)	(2)	(3)	(4)
1. KOMISI I			
Bidang Pemerintahan meliputi : Pemerintahan, Ketertiban dan keamanan, Kependudukan, Penerangan/Pers, Hukum/Perundang- undangan, Kepegawaian/ Aparatur, Perizinan, Sosial Politik, Organisasi Kemasyarakatan dan Pertanahan, Ketenaga kerjaan, Kesehatan dan KB, Trasmigrasi, Peranan wanita, Kepemudaan Olahraga.	2	2	10
2. KOMISI II			
Bidang Pembangunan Meliputi : Perdagangan, Perindustrian, per-tanian, Perikanan, Peternakan, Per -kebunan, Perhutanan, Pariwisata, Pekerjaan Umum, Tatakota, Pertamanan, Kebersihan, Perhu-bungan, Pertambangan dan Energi, Perumahan Rakyat dan Lingkungan Hidup, Pendidikan, Iptek, Kebudayaan dan Agama	2	2	11
3. KOMISI III			
Bidang Keuangan meliputi : Keuangan Daerah, Perpajakan, Retribusi, Perbankan, Perusahaan Daerah, Perusahaan Patungan, Dunia Usaha, Penanaman Modal, Pengadaan Pangan, Logistik dan Koperasi.	2	2	10
4. KOMISI IV			
Bidang Kesejahteraan Rakyat meliputi : Ketenaga kerjaan, Pendidikan, Iptek, Kepemudaan dan Olahraga, Agama, Kebudayaan dan Pariwisata, Sosial, Kesehatan dan KB, Peranan Wanita dan Transmigrasi	2	2	10
Jumlah	8	8	41

Catatan/Note: Fraksi Bhineka sudah tidak ada berganti menjadi Fraksi Catur Warna Karangasem

Sumber/Source: Sekretariat DPRD Kabupaten Karangasem/*Secretariat of Karangasem Regency Legislative*

Tabel 2.2.3 **Jumlah dan Jenis Kegiatan DPRD Kabupaten Karangasem, 2022**
Table **Number and Kind of Representative Activities of Karangasem Regency, 2022**

NO	Jenis Kegiatan	Banyaknya
(1)	(2)	(3)
1	Rapat paripurna istimewa	1
2	Rapat Paripurna	35
3	Rapat Fraksi-Fraksi	35
4	Rapat Pimpinan	10
5	Rapat Badan musyawarah	15
6	Rapat Komisi	44
7	Rapat Gabungan komisi	12
8	Rapat Gabungan /Pleno Pimpinan/Komisi/Fraksi	2
9	Rapat Badan Anggaran	14
10	Rapat Kerja	21
11	Rapat Panitia Khusus	15
12	Rapat Bapemperda	2
13	Rapat Badan Kehormatan	4
14	Rapat Banggar dengan Fraksi	-
15	Ress	3
Jumlah		213

Catatan/Note: -

Sumber/Source: Sekretariat DPRD Kabupaten Karangasem/*Secretariat of Karangasem Regency Legislative*

Tabel 2.2.4 **Jumah Keputusan DPRD Kabupaten Karangasem, 2022**
Number of Representative Decision of Karangasem Regency, 2022

No	Jenis Keputusan	Banyaknya
(1)	(2)	(3)
1.	Peraturan Daerah	13
2.	Keputusan Dewan Perwakilan Rakyat Daerah	17
3.	Keputusan Pimpinan DPRD	4
4.	Persetujuan / Rekomendasi	6
5.	Nota Kesepakatan	4
Jumlah		44

Catatan/Note: -

Sumber/Source: Sekretariat DPRD Kabupaten Karangasem/Sekretariat of Karangasem Regency Legislative

2.3 SUMBER DAYA MANUSIA HUMAN RESOURCES

Tabel 2.3.1 **Jumlah Pegawai Negeri Sipil Menurut Jabatan dan Jenis Kelamin di Kabupaten Karangasem, Desember 2021 dan Desember 2022**
Number of Civil Servants by Occupation and Sex in Karangasem Regency, December 2021 and December 2022

Jabatan <i>Occupation</i>	2021		Jumlah <i>Total</i>
	Laki-laki <i>Male</i>	Perempuan <i>Female</i>	
(1)	(2)	(3)	(4)
Fungsional Tertentu <i>Specific Functional</i>	2 201	2 203	4 404
Fungsional Umum <i>Staf General Functional</i>	886	308	1 194
Struktural/Structural	194	50	244
Eselon V/5th Echelon	-	-	-
Eselon IV/4th Echelon	75	32	107
Eselon III/3rd Echelon	90	18	108
Eselon II/2nd Echelon	29	-	29
Eselon I/1st Echelon	-	-	-
Jumlah/Total	3 281	2 561	5 842

Catatan/Note:

Sumber/Source: Badan Kepegawaian dan Pengembangan Sumber Daya Manusia Kabupaten Karangasem/ Government Office Administration Board and Human Resources of Karangasem Regency

Lanjutan Tabel/*Continued Table 2.3.1*

Jabatan <i>Occupation</i>	2022		Jumlah <i>Total</i>
	Laki-laki <i>Male</i>	Perempuan <i>Female</i>	
(1)	(5)	(6)	(7)
Fungsional Tertentu <i>Specific Functional</i>	2 188	2 196	4 384
Fungsional Umum <i>Staf General Functional</i>	886	308	1 194
Struktural/Structural	194	50	244
Eselon V/5th Echelon	-	-	-
Eselon IV/4th Echelon	75	32	107
Eselon III/3rd Echelon	90	18	108
Eselon II/2nd Echelon	29	-	29
Eselon I/1st Echelon	-	-	-
Jumlah/Total	3 268	2 554	5 822

Catatan/*Note:*

Sumber/*Source:* Badan Kepegawaian dan Pengembangan Sumber Daya Manusia Kabupaten Karangasem/ *Government Office Administration Board and Human Resources of Karangasem Regency*

Tabel
Table 2.3.2

Jumlah PPPK Menurut Jabatan dan Jenis Kelamin di Kabupaten Karangasem, Desember 2021 dan Desember 2022
Number of Civil Servants by Occupation and Sex in Karangasem Regency, December 2021 and December 2022

Jabatan <i>Occupation</i>	2021		Jumlah <i>Total</i>
	Laki-laki <i>Male</i>	Perempuan <i>Female</i>	
(1)	(2)	(3)	(4)
Fungsional Tertentu <i>Specific Functional</i>	13	7	20
Jumlah/Total	13	7	20

Lanjutan Tabel/*Continued Table 2.3.2*

Jabatan Occupation	2022		Jumlah Total
	Laki-laki Male	Perempuan Female	
(1)	(2)	(3)	(4)
Fungsional Tertentu <i>Specific Functional</i>	240	308	548
Jumlah/Total	240	308	548

Catatan/*Note:*

...

Sumber/*Source:*Badan Kepegawaian dan Pengembangan Sumber Daya Manusia Kabupaten Karangasem/ *Government Office Administration Board and Human Resources of Karangasem Regency*

Tabel
Table 2.3.3

Jumlah Pegawai Negeri Sipil Menurut Tingkat Pendidikan dan Jenis Kelamin di Kabupaten Karangasem, Desember 2021 dan Desember 2022
Number of Civil Servants by Educational Level and Sex in Karangasem Regency, Desember 2021 and Desember 2022

Tingkat Pendidikan <i>Educational Level</i>	2021		
	Laki-laki <i>Male</i>	Perempuan <i>Female</i>	Jumlah <i>Total</i>
(1)	(2)	(3)	(4)
Sampai dengan SD <i>Up to Primary School</i>	42	7	49
SMP/Sederajat <i>General Vocational Junior High School</i>	107	5	112
SMA/Sederajat <i>General/Vocational Senior High School</i>	659	218	877
Diploma I, II/Akta I, II <i>Diploma I, II/Akta I, II</i>	149	112	261
Diploma III/Akta III/Sarjana Muda <i>Diploma III/Akta III/Bachelor</i>	102	344	446
Tingkat Sarjana/Doktor/Ph.D <i>University Graduates</i>	2 209	1 868	4 077
Jumlah/Total	3 268	2 554	5 822

Lanjutan Tabel/*Continued Table* 2.3.3

Tingkat Pendidikan <i>Educational Level</i>	2022		
	Laki-laki <i>Male</i>	Perempuan <i>Female</i>	Jumlah <i>Total</i>
(1)	(2)	(3)	(4)
Sampai dengan SD <i>Up to Primary School</i>	41	7	48
SMP/Sederajat <i>General Vocational Junior High School</i>	103	7	110
SMA/Sederajat <i>General/Vocational Senior High School</i>	549	184	733
Diploma I, II/Akta I, II <i>Diploma I, II/Akta I, II</i>	62	50	112
Diploma III/Akta III/Sarjana Muda <i>Diploma III/Akta III/Bachelor</i>	96	394	490
Tingkat Sarjana/Doktor/Ph.D <i>University Graduates</i>	2 166	1 858	4 024
Jumlah/Total	3 017	2 500	5 517

Catatan/Note: ...

Sumber/Source: Badan Kepegawaian dan Pengembangan Sumber Daya Manusia Kabupaten Karangasem/ *Government Office Administration Board and Human Resources of Karangasem Regency*

Tabel
Table 2.3.4

Jumlah PPPK Menurut Tingkat Pendidikan dan Jenis Kelamin di Kabupaten Karangasem, Desember 2021 dan Desember 2022
Number of Civil Servants by Educational Level and Sex in Karangasem Regency, Desember 2021 and Desember 2022

Tingkat Pendidikan <i>Educational Level</i>	2021		
	Laki-laki <i>Male</i>	Perempuan <i>Female</i>	Jumlah <i>Total</i>
(1)	(2)	(3)	(4)
Sampai dengan SD <i>Up to Primary School</i>	-	-	-
SMP/Sederajat <i>General Vocational Junior High School</i>	-	-	-
SMA/Sederajat <i>General/Vocational Senior High School</i>	4	1	4
Diploma I, II/Akta I, II <i>Diploma I, II/Akta I, II</i>	-	-	-
Diploma III/Akta III/Sarjana Muda <i>Diploma III/Akta III/Bachelor</i>	-	-	-
Tingkat Sarjana/Doktor/Ph.D <i>University Graduates</i>	9	6	15
Jumlah/Total	13	7	20

Lanjutan Tabel/*Continued Table 2.3.4*

Tingkat Pendidikan <i>Educational Level</i>	2022		
	Laki-laki <i>Male</i>	Perempuan <i>Female</i>	Jumlah <i>Total</i>
(1)	(2)	(3)	(4)
Sampai dengan SD <i>Up to Primary School</i>	-	-	-
SMP/Sederajat <i>General Vocational Junior High School</i>	-	-	-
SMA/Sederajat <i>General/Vocational Senior High School</i>	4	1	5
Diploma I, II/Akta I, II <i>Diploma I, II/Akta I, II</i>	-	-	-
Diploma III/Akta III/Sarjana Muda <i>Diploma III/Akta III/Bachelor</i>	-	-	-
Tingkat Sarjana/Doktor/Ph.D <i>University Graduates</i>	236	307	543
Jumlah/Total	240	308	548

Catatan/Note: ...

Sumber/Source: Badan Kepegawaian dan Pengembangan Sumber Daya Manusia Kabupaten Karangasem/ *Government Office Administration Board and Human Resources of Karangasem Regency*

Tabel
Table 2.3.5

**Jumlah Pegawai Negeri Sipil Menurut Tingkat
Kepangkatan dan Jenis Kelamin di Kabupaten
Karangasem, Desember 2021 dan Desember 2022**
**Number of Civil Servants by Hierarchy and Sex in
Karangasem Regency, Desember 2021 and Desember
2022**

Pangkat/Golongan/Ruang Hierarchy		2021		Jumlah Total
		Laki-laki Male	Perempuan Female	
(1)	(2)	(3)	(4)	
Golongan I/Range I		82	9	91
1. I/A	(Juru Muda/Junior Clerk)	-	-	-
2. I/B	(Juru Muda Tingkat I/First Class Junior Clerk)	3	-	3
3. I/C	(Juru/Clerk)	25	5	30
4. I/D	(Juru Tingkat I/First Class Clerk)	54	4	58
Golongan II/Range II		584	215	799
5. II/A	(Pengatur Muda/Junior Supervisor)	38	2	40
6. II/B	(Pengatur Muda Tingkat I/First Class Junior Supervisor)	109	24	133
7. II/C	(Pengatur/Supervisor)	131	71	202
8. II/D	(Pengatur Tingkat I/First Class Supervisor)	306	118	424
Golongan III/Range III		1 550	1 544	3 094
9. III/A	(Penata Muda/Junior Superintendent)	183	129	312
10. III/B	(Penata Muda Tingkat I/First Class Junior Superintendent)	420	363	783
11. III/C	(Penata/Superintendent)	523	601	1 124
12. III/D	(Penata Tingkat I/First Class Superintendent)	424	451	875
Golongan IV/Range IV		1 052	786	1 838
13. IV/A	(Pembina/Administrator)	480	325	805
14. IV/B	(Pembina Tingkat I/First Class Administrator)	504	418	922
15. IV/C	(Pembina Utama Muda/Junior Administrator)	67	42	109
16. IV/D	(Pembina Utama Madya/Middle Administrator)	1	1	2
17. IV/E	(Pembina Utama/Senior Administrator)	-	-	-
Jumlah/Total		3 268	2 554	5 822

Lanjutan Tabel/*Continued Table 2.3.5*

Pangkat/Golongan/Ruang Hierarchy		2022		
		Laki-laki Male	Perempuan Female	Jumlah Total
(1)		(2)	(3)	(4)
Golongan I/Range I		63	8	71
1. I/A	(Juru Muda/ <i>Junior Clerk</i>)	-	-	-
2. I/B	(Juru Muda Tingkat I/ <i>First Class Junior Clerk</i>)	1		1
3. I/C	(Juru/ <i>Clerk</i>)	26	5	31
4. I/D	(Juru Tingkat I/ <i>First Class Clerk</i>)	36	3	39
Golongan II/Range II		485	209	694
5. II/A	(Pengatur Muda/ <i>Junior Supervisor</i>)	42	2	44
6. II/B	(Pengatur Muda Tingkat I/ <i>First Class Junior Supervisor</i>)	95	7	102
7. II/C	(Pengatur/ <i>Supervisor</i>)	124	101	225
8. II/D	(Pengatur Tingkat I/ <i>First Class Supervisor</i>)	224	99	323
Golongan III/Range III		1 563	1 544	3 107
9. III/A	(Penata Muda/ <i>Junior Superintendent</i>)	256	143	399
10. III/B	(Penata Muda Tingkat I/ <i>First Class Junior Superintendent</i>)	353	336	689
11. III/C	(Penata/ <i>Superintendent</i>)	473	522	995
12. III/D	(Penata Tingkat I/ <i>First Class Superintendent</i>)	481	543	1 024
Golongan IV/Range IV		906	739	1 645
13. IV/A	(Pembina/ <i>Administrator</i>)	395	304	699
14. IV/B	(Pembina Tingkat I/ <i>First Class Administrator</i>)	428	372	800
15. IV/C	(Pembina Utama Muda/ <i>Junior Administrator</i>)	81	61	142
16. IV/D	(Pembina Utama Madya/ <i>Middle Administrator</i>)	2	2	4
17. IV/E	(Pembina Utama/ <i>Senior Administrator</i>)	-	-	-
Jumlah/Total		3 017	2 500	5 517

Catatan/Note: ...

Sumber/Source: Badan Kepegawaian Negara (BKN)/*National Civil Service Agency*

Tabel
Table 2.3.6

Jumlah Pegawai Negeri Sipil Kementerian Agama Menurut Jabatan dan Jenis Kelamin di Kabupaten Karangasem, Desember 2022
Number of Religious Affairs Ministry Civil Servants by Occupation and Sex in Karangasem Regency, December 2022

	2022		
	Laki-laki Male	Perempuan Female	Jumlah Total
(1)	(2)	(3)	(4)
Fungsional Tertentu <i>Specific Functional</i>	93	87	180
Fungsional Umum <i>Staf General Functional</i>	7	6	13
Struktural/Structural	7	-	7
Eselon V/5th Echelon	-	-	-
Eselon IV/4th Echelon	7	-	7
Eselon III/3rd Echelon	-	-	-
Eselon II/2nd Echelon	-	-	-
Eselon I/1st Echelon	-	-	-
Jumlah/Total	107	93	200

Catatan/Note: ...

Sumber/Source: Kementerian Agama Kabupaten Karangasem/ *Karangasem Regency of Religious Affairs Ministry*

Tabel
Table 2.3.7

Jumlah Pegawai Negeri Sipil Kementerian Agama Menurut Tingkat Pendidikan dan Jenis Kelamin di Kabupaten Karangasem, Desember 2022
Number of Religious Affairs Ministry Civil Servants by Educational Level and Sex in Karangasem Regency, December 2022

Tingkat Pendidikan <i>Educational Level</i>	2022		
	Laki-laki <i>Male</i>	Perempuan <i>Female</i>	Jumlah <i>Total</i>
(1)	(2)	(3)	(4)
Sampai dengan SD <i>Up to Primary School</i>	-	-	-
SMP/Sederajat <i>General Vocational Junior High School</i>	-	-	-
SMA/Sederajat <i>General/Vocational Senior High School</i>	2	1	3
Diploma I, II/Akta I, II <i>Diploma I, II/Akta I, II</i>	2	3	5
Diploma III/Akta III/Sarjana Muda <i>Diploma III/Akta III/Bachelor</i>	-	-	-
Tingkat Sarjana/Doktor/Ph.D <i>University Graduates</i>	104	88	192
Jumlah/Total	108	92	200

Catatan/Note: ...

Sumber/Source: Kementerian Agama Kabupaten Karangasem/ *Karangasem Regency of Religious Affairs Ministry*

Tabel
Table 2.3.8

Jumlah Pegawai Negeri Sipil Kementerian Agama Menurut Tingkat Kepangkatan di Kabupaten Karangasem, Desember 2022
Number of Religious Affairs Ministry Civil Servants by Hierarchy in Karangasem Regency, December 2022

Pangkat/Golongan/Ruang Hierarchy		2022 Jumlah Total
(1)		(4)
Golongan I/Range I		-
1. I/A	(Juru Muda/Junior Clerk)	-
2. I/B	(Juru Muda Tingkat I/First Class Junior Clerk)	-
3. I/C	(Juru/Clerk)	-
4. I/D	(Juru Tingkat I/First Class Clerk)	-
Golongan II/Range II		10
5. II/A	(Pengatur Muda/Junior Supervisor)	1
6. II/B	(Pengatur Muda Tingkat I/First Class Junior Supervisor)	2
7. II/C	(Pengatur/Supervisor)	2
8. II/D	(Pengatur Tingkat I/First Class Supervisor)	5
Golongan III/Range III		134
9. III/A	(Penata Muda/Junior Superintendent)	20
10. III/B	(Penata Muda Tingkat I/First Class Junior Superintendent)	26
11. III/C	(Penata/Superintendent)	34
12. III/D	(Penata Tingkat I/First Class Superintendent)	54
Golongan IV/Range IV		56
13. IV/A	(Pembina/Administrator)	45
14. IV/B	(Pembina Tingkat I/First Class Administrator)	11
15. IV/C	(Pembina Utama Muda/Junior Administrator)	-
16. IV/D	(Pembina Utama Madya/Middle Administrator)	-
17. IV/E	(Pembina Utama/Senior Administrator)	-
Jumlah/Total		200

Catatan/Note: ...

Sumber/Source: Kementerian Agama Kabupaten Karangasem/ Karangasem Regency of Religious Affairs Ministry

Tabel
Table 2.3.9

Jumlah Pegawai Negeri Sipil Polres Karangasem Menurut Jabatan dan Jenis Kelamin di Kabupaten Karangasem, Desember 2022
Number of Karangasem Police Resort Civil Servants by Occupation and Sex in Karangasem Regency, December 2022

Jabatan Occupation	2022		Jumlah Total
	Laki-laki Male	Perempuan Female	
(1)	(2)	(3)	(4)
Fungsional Tertentu <i>Specific Functional</i>	-	-	-
Fungsional Umum <i>Staf General Functional</i>	6	7	13
Struktural/Structural	-	3	3
Eselon V/5th Echelon	-	-	-
Eselon IV/4th Echelon	-	3	3
Eselon III/3rd Echelon	-	-	-
Eselon II/2nd Echelon	-	-	-
Eselon I/1st Echelon	-	-	-
Jumlah/Total	6	10	16

Catatan/Note: -

Sumber/Source: Polres Karangasem / Karangasem Police Resort

Tabel
Table 2.3.10

Jumlah Pegawai Negeri Sipil Polres Karangasem Menurut Tingkat Pendidikan dan Jenis Kelamin di Kabupaten Karangasem, Desember 2022
Number of Karangasem Police Resort Civil Servants by Educational Level and Sex in Karangasem Regency, December 2022

Tingkat Pendidikan <i>Educational Level</i>	2022		Jumlah <i>Total</i>
	Laki-laki <i>Male</i>	Perempuan <i>Female</i>	
(1)	(2)	(3)	(4)
Sampai dengan SD <i>Up to Primary School</i>	-	-	-
SMP/Sederajat <i>General Vocational Junior High School</i>	1	-	1
SMA/Sederajat <i>General/Vocational Senior High School</i>	5	8	13
Diploma I, II/Akta I, II <i>Diploma I, II/Akta I, II</i>	-	-	-
Diploma III/Akta III/Sarjana Muda <i>Diploma III/Akta III/Bachelor</i>	-	1	1
Tingkat Sarjana/Doktor/Ph.D <i>University Graduates</i>	-	1	1
Jumlah/Total	6	10	16

Catatan/Note: -

Sumber/Source: Polres Karangasem/ Karangasem Police Resort

Tabel
Table 2.3.11

Jumlah Pegawai Negeri Sipil Polres Karangasem Menurut Tingkat Kepangkatan dan Jenis Kelamin di Kabupaten Karangasem, Desember 2022
Number of Karangasem Police Resort Civil Servants by Hierarchy and Sex in Karangasem Regency, December 2022

Pangkat/Golongan/Ruang Hierarchy	Jumlah Total
(1)	(2)
1. I/A (Juru Muda)	-
2. I/B (Juru Muda Tingkat I)	-
3. I/C (Juru)	-
4. I/D (Juru Tingkat I)	-
Golongan I/Range I	-
5. II/A (Pengatur Muda)	-
6. II/B (Pengatur Muda Tingkat I)	3
7. II/C (Pengatur)	2
8. II/D (Pengatur Tingkat I)	8
Golongan II/Range II	13
9. III/A (Penata Muda)	-
10. III/B (Penata Muda Tingkat I)	2
11. III/C (Penata)	-
12. III/D (Penata Tingkat I)	1
Golongan III/Range III	3
13. IV/A (Pembina)	-
14. IV/B (Pembina Tingkat I)	-
15. IV/C (Pembina Utama Muda)	-
16. IV/D (Pembina Utama Madya)	-
17. IV/E (Pembina Utama)	-
Golongan IV/Range IV	-
Jumlah/Total	16

Catatan/Note: -

Sumber/Source: Polres Karangasem/ Karangasem Police Resort

Tabel
Table 2.3.12**Jumlah Pegawai Negeri Sipil Pengadilan Agama Menurut Jabatan dan Jenis Kelamin di Kabupaten Karangasem, Desember 2022**
Number of Religious Court Civil Servants by Occupation and Sex in Karangasem Regency, December 2022

Jabatan <i>Occupation</i>	2022		Jumlah <i>Total</i>
	Laki-laki <i>Male</i>	Perempuan <i>Female</i>	
(1)	(2)	(3)	(4)
Fungsional Tertentu <i>Specific Functional</i>	4	2	6
Fungsional Umum <i>Staf General Functional</i>	3	2	5
Struktural/Structural	1	2	3
Eselon V/5th Echelon	-	-	-
Eselon IV/4th Echelon	1	2	3
Eselon III/3rd Echelon	-	-	-
Eselon II/2nd Echelon	-	-	-
Eselon I/1st Echelon	-	-	-
Jumlah/Total	8	6	14

Catatan/Note: -

Sumber/Source: Pengadilan Agama Kabupaten Karangasem/ *Religious Court of Karangasem Regency*

Tabel
Table 2.3.13

**Jumlah Pegawai Negeri Sipil Pengadilan Agama Menurut
Tingkat Pendidikan dan Jenis Kelamin di Kabupaten
Karangasem, Desember 2022**
*Number of Religious Court Civil Servants by Educational
Level and Sex in Karangasem Regency, December 2022*

Tingkat Pendidikan <i>Educational Level</i>	2022		
	Laki-laki <i>Male</i>	Perempuan <i>Female</i>	Jumlah <i>Total</i>
(1)	(2)	(3)	(4)
Sampai dengan SD <i>Up to Primary School</i>	-	-	-
SMP/Sederajat <i>General Vocational Junior High School</i>	-	-	-
SMA/Sederajat <i>General/Vocational Senior High School</i>	-	-	-
Diploma I, II/Akta I, II <i>Diploma I, II/Akta I, II</i>	-	-	-
Diploma III/Akta III/Sarjana Muda <i>Diploma III/Akta III/Bachelor</i>	1	1	2
Tingkat Sarjana/Doktor/Ph.D <i>University Graduates</i>	7	5	12
Jumlah/Total	8	6	14

Catatan/Note:

Sumber/Source: Pengadilan Agama Kabupaten Karangasem/ *Religious Court of Karangasem Regency*

Tabel
Table 2.3.14

Jumlah Pegawai Negeri Sipil Pengadilan Agama Menurut Tingkat Kepangkatan dan Jenis Kelamin di Kabupaten Karangasem, Desember 2022
Number of Religious Court Civil Servants by Hierarchy and Sex in Karangasem Regency, December 2022

Pangkat/Golongan/Ruang Hierarchy		2022 Jumlah Total
(1)		(4)
Golongan I/Range I		-
1. I/A	(Juru Muda/Junior Clerk)	-
2. I/B	(Juru Muda Tingkat I/First Class Junior Clerk)	-
3. I/C	(Juru/Clerk)	-
4. I/D	(Juru Tingkat I/First Class Clerk)	-
Golongan II/Range II		2
5. II/A	(Pengatur Muda/Junior Supervisor)	-
6. II/B	(Pengatur Muda Tingkat I/First Class Junior Supervisor)	-
7. II/C	(Pengatur/Supervisor)	2
8. II/D	(Pengatur Tingkat I/First Class Supervisor)	-
Golongan III/Range III		10
9. III/A	(Penata Muda/Junior Superintendent)	3
10. III/B	(Penata Muda Tingkat I/First Class Junior Superintendent)	4
11. III/C	(Penata/Superintendent)	2
12. III/D	(Penata Tingkat I/First Class Superintendent)	1
Golongan IV/Range IV		2
13. IV/A	(Pembina/Administrator)	2
14. IV/B	(Pembina Tingkat I/First Class Administrator)	-
15. IV/C	(Pembina Utama Muda/Junior Administrator)	-
16. IV/D	(Pembina Utama Madya/Middle Administrator)	-
17. IV/E	(Pembina Utama/Senior Administrator)	-
Jumlah/Total		14

Catatan/Note: -

Sumber/Source: Pengadilan Agama Kabupaten Karangasem/ Religious Court of Karangasem Regency

Tabel
Table 2.3.15

Jumlah Pegawai Negeri Sipil Kodim 1623/Karangasem Menurut Jabatan dan Jenis Kelamin di Kabupaten Karangasem, Desember 2022
Number of Kodim 1623/Karangasem Civil Servants by Occupation and Sex in Karangasem Regency, December 2022

Jabatan <i>Occupation</i>	2022		Jumlah <i>Total</i>
	Laki-laki <i>Male</i>	Perempuan <i>Female</i>	
(1)	(2)	(3)	(4)
Fungsional Tertentu <i>Specific Functional</i>	-	-	-
Fungsional Umum <i>Staff General Functional</i>	5	8	13
Struktural/Structural	-	-	-
Eselon V/5th Echelon	-	-	-
Eselon IV/4th Echelon	-	-	-
Eselon III/3rd Echelon	-	-	-
Eselon II/2nd Echelon	-	-	-
Eselon I/1st Echelon	-	-	-
Jumlah/Total	5	8	13

Catatan/Note: -

Sumber/Source: Kodim 1623 Karangasem/ *Kodim 1623 Karangasem*

Tabel 2.3.16 Jumlah Pegawai Negeri Sipil Kodim 1623/Karangasem Menurut Tingkat Pendidikan dan Jenis Kelamin di Kabupaten Karangasem, Desember 2022
Number of Kodim 1623/Karangasem Civil Servants by Educational Level and Sex in Karangasem Regency, December 2022

Tingkat Pendidikan <i>Educational Level</i>	2022		
	Laki-laki <i>Male</i>	Perempuan <i>Female</i>	Jumlah <i>Total</i>
(1)	(2)	(3)	(4)
Sampai dengan SD <i>Up to Primary School</i>	-	-	-
SMP/Sederajat <i>General Vocational Junior High School</i>	1	-	1
SMA/Sederajat <i>General/Vocational Senior High School</i>	3	6	9
Diploma I, II/Akta I, II <i>Diploma I, II/Akta I, II</i>	-	-	-
Diploma III/Akta III/Sarjana Muda <i>Diploma III/Akta III/Bachelor</i>	-	-	-
Tingkat Sarjana/Doktor/Ph.D <i>University Graduates</i>	1	2	3
Jumlah/Total	5	8	13

Catatan/Note: -

Sumber/Source: Kodim 1623 Karangasem/ *Kodim 1623 Karangasem*

Tabel
Table 2.3.17

Jumlah Pegawai Negeri Sipil Kodim 1623/Karangasem Menurut Tingkat Kepangkatan dan Jenis Kelamin di Kabupaten Karangasem, Desember 2022
Number of Kodim 1623/Karangasem Civil Servants by Hierarchy and Sex in Karangasem Regency, December 2022

Pangkat/Golongan/Ruang Hierarchy	Jumlah Total
(1)	(2)
1. I/A (Juru Muda)	-
2. I/B (Juru Muda Tingkat I)	-
3. I/C (Juru)	-
4. I/D (Juru Tingkat I)	-
Golongan I/Range I	-
5. II/A (Pengatur Muda)	-
6. II/B (Pengatur Muda Tingkat I)	-
7. II/C (Pengatur)	1
8. II/D (Pengatur Tingkat I)	3
Golongan II/Range II	4
9. III/A (Penata Muda)	1
10. III/B (Penata Muda Tingkat I)	8
11. III/C (Penata)	-
12. III/D (Penata Tingkat I)	-
Golongan III/Range III	9
13. IV/A (Pembina)	-
14. IV/B (Pembina Tingkat I)	-
15. IV/C (Pembina Utama Muda)	-
16. IV/D (Pembina Utama Madya)	-
17. IV/E (Pembina Utama)	-
Golongan IV/Range IV	-
Jumlah/Total	13

Catatan/Note: -

Sumber/Source: Kodim 1623 Karangasem/ Kodim 1623 Karangasem

Tabel
Table 2.3.18

Jumlah Pegawai Negeri Sipil kejaksaan sipil negeri karangasem Menurut Jabatan dan Jenis Kelamin di Kabupaten Karangasem, Desember 2021 dan Desember 2022
Number of Civil Servants by Occupation and Sex in Karangasem Regency, December 2021 and December 2022

Jabatan	2021		2022	
	Laki-Laki	Perempuan	Laki-Laki	Perempuan
(1)	(2)	(3)	(4)	(5)
Fungsional Tertentu <i>Specific Functional</i>	8	3	10	1
Fungsional Umum <i>Staf General Functional</i>	16	6	17	8
Struktural/Structural	11	5	9	1
Eselon V/5th Echelon	4	5	2	1
Eselon IV/4th Echelon	6	-	6	-
Eselon III/3rd Echelon	1	-	1	-
Eselon II/2nd Echelon	-	-	-	-
Eselon I/1st Echelon	-	-	-	-
Jumlah/Total	35	14	36	10

Catatan/Note: -

Sumber/Source: Kejaksaan Negeri Karangasem/ State Judiciary of Karangasem

Tabel
Table 2.3.19

Jumlah Pegawai Negeri Sipil kejaksaan sipil negeri karangasem Menurut Tingkat Pendidikan dan Jenis Kelamin di Kabupaten Karangasem, Desember 2021 dan Desember 2022
Number of Civil Servants by level of education and Sex in Karangasem Regency, December 2021 and December 2022

Jabatan	2021		2022	
	Laki-Laki	Perempuan	Laki-Laki	Perempuan
(1)	(2)	(3)	(4)	(5)
Sampai dengan SD <i>Up to Primary School</i>	-	-	-	-
SMP/Sederajat <i>General Vocational Junior High School</i>	-	-	-	-
SMA/Sederajat <i>General/Vocational Senior High School</i>	7	4	7	5
Diploma I, II/Akta I, II <i>Diploma I, II/Akta I, II</i>	-	-	-	-
Diploma III/Akta III/Sarjana Muda <i>Diploma III/Akta III/Bachelor</i>	3	-	4	1
Tingkat Sarjana/Doktor/Ph.D <i>University Graduates</i>	14	5	16	3
Jumlah/Total	24	9	27	9

Catatan/Note: -

Sumber/Source: Kejaksaan Negeri Karangasem/ *State Judiciary of Karangasem*

Tabel
Table 2.3.20

Jumlah Pegawai Negeri Sipil kejaksaan sipil negeri karangasem Menurut Tingkat Pendidikan dan Jenis Kelamin di Kabupaten Karangasem, Desember 2021 dan Desember 2022
Number of Civil Servants by level of education and Sex in Karangasem Regency, December 2021 and December 2022

Jabatan		2021	2022
(1)	(2)	(4)	
Golongan I/Range I		-	-
1. I/A	(Juru Muda/Junior Clerk)	-	-
2. I/B	(Juru Muda Tingkat I/First Class Junior Clerk)	-	-
3. I/C	(Juru/Clerk)	-	-
4. I/D	(Juru Tingkat I/First Class Clerk)	-	-
Golongan II/Range II		10	12
5. II/A	(Pengatur Muda/Junior Supervisor)	6	7
6. II/B	(Pengatur Muda Tingkat I/First Class Junior Supervisor)	-	-
7. II/C	(Pengatur/Supervisor)	2	4
8. II/D	(Pengatur Tingkat I/First Class Supervisor)	2	1
Golongan III/Range III		22	23
9. III/A	(Penata Muda/Junior Superintendent)	8	10
10. III/B	(Penata Muda Tingkat I/First Class Junior Superintendent)	4	4
11. III/C	(Penata/Superintendent)	3	1
12. III/D	(Penata Tingkat I/First Class Superintendent)	7	8
Golongan IV/Range IV		1	1
13. IV/A	(Pembina/Administrator)	1	1
14. IV/B	(Pembina Tingkat I/First Class Administrator)	-	-
15. IV/C	(Pembina Utama Muda/Junior Administrator)	-	-
16. IV/D	(Pembina Utama Madya/Middle Administrator)	-	-
17. IV/E	(Pembina Utama/Senior Administrator)	-	-
Jumlah/Total		33	36

Catatan/Note: Data tahun 2021 belum tersedia/2021 data not available

Sumber/Source: Kejaksaan Negeri Karangasem/ State Judiciary of Karangasem

Tabel
Table 2.3.21

Jumlah Pegawai Negeri Sipil Badan Pusat Statistik Menurut Jabatan dan Jenis Kelamin di Kabupaten Karangasem, Desember 2022
Number of Central Statistics Agency Civil Servants by Occupation and Sex in Karangasem Regency, December 2022

Jabatan Occupation	2022		
	Laki-laki Male	Perempuan Female	Jumlah Total
(1)	(2)	(3)	(4)
Fungsional Tertentu <i>Specific Functional</i>	10	3	13
Fungsional Umum <i>Staf General Functional</i>	4	-	4
Struktural/Structural	2	-	2
Eselon V/5th Echelon	-	-	-
Eselon IV/4th Echelon	1	-	1
Eselon III/3rd Echelon	1	-	1
Eselon II/2nd Echelon	-	-	-
Eselon I/1st Echelon	-	-	-
Jumlah/Total	16	3	19

Catatan/Note: -

Sumber/Source: Badan Pusat Statistik Kabupaten Karangasem/ *Central Statistics Agency of Karangasem Regency*

Tabel
Table 2.3.22

Jumlah Pegawai Negeri Sipil Badan Pusat Statistik Menurut Tingkat Pendidikan dan Jenis Kelamin di Kabupaten Karangasem, Desember 2022
Number of Central Statistics Agency Civil Servants by Educational Level and Sex in Karangasem Regency, December 2022

Tingkat Pendidikan <i>Educational Level</i>	2021		
	Laki-laki <i>Male</i>	Perempuan <i>Female</i>	Jumlah <i>Total</i>
(1)	(2)	(3)	(4)
Sampai dengan SD <i>Up to Primary School</i>	-	-	-
SMP/Sederajat <i>General Vocational Junior High School</i>	1	-	1
SMA/Sederajat <i>General/Vocational Senior High School</i>	2	1	3
Diploma I, II/Akta I, II <i>Diploma I, II/Akta I, II</i>	-	-	-
Diploma III/Akta III/Sarjana Muda <i>Diploma III/Akta III/Bachelor</i>	13	2	15
Tingkat Sarjana/Doktor/Ph.D <i>University Graduates</i>	-	-	-
Jumlah/Total	16	3	19

Catatan/Note: -

Sumber/Source: Badan Pusat Statistik Kabupaten Karangasem/ *Central Statistics Agency of Karangasem Regency*

Tabel
Table 2.3.23

Jumlah Pegawai Negeri Sipil Badan Pusat Statistik Menurut Tingkat Kepangkatan dan Jenis Kelamin di Kabupaten Karangasem, Desember 2022
Number of Central Statistics Agency Civil Servants by Hierarchy and Sex in Karangasem Regency, December 2022

Pangkat/Golongan/Ruang <i>Hierarchy</i>	Laki-laki <i>Male</i>	Perempuan <i>Female</i>	Jumlah <i>Total</i>
(1)	(2)	(3)	(4)
1. I/A (Juru Muda)	-	-	-
2. I/B (Juru Muda Tingkat I)	-	-	-
3. I/C (Juru)	-	-	-
4. I/D (Juru Tingkat I)	-	-	-
Golongan I/Range I	-	-	-
5. II/A (Pengatur Muda)	-	-	-
6. II/B (Pengatur Muda Tingkat I)	1	-	1
7. II/C (Pengatur)	-	-	-
8. II/D (Pengatur Tingkat I)	2	-	2
Golongan II/Range II	3	-	3
9. III/A (Penata Muda)	2	2	4
10. III/B (Penata Muda Tingkat I)	3	1	4
11. III/C (Penata)	3	-	3
12. III/D (Penata Tingkat I)	5	-	5
Golongan III/Range III	13	3	16
13. IV/A (Pembina)	-	-	-
14. IV/B (Pembina Tingkat I)	-	-	-
15. IV/C (Pembina Utama Muda)	-	-	-
16. IV/D (Pembina Utama Madya)	-	-	-
17. IV/E (Pembina Utama)	-	-	-
Golongan IV/Range IV	-	-	-
Jumlah/Total	16	3	19

Catatan/Note: -

Sumber/Source: Badan Pusat Statistik Kabupaten Karangasem/ Central Statistics Agency of Karangasem Regency

2.4 KEUANGAN PEMERINTAH GOVERNMENT FINANCE

Tabel 2.4.1 Realisasi Pendapatan Pemerintah Kabupaten Karangasem Menurut Jenis Pendapatan (rupiah), 2022
Actual Karangasem Regency Government Revenues by Kind of Revenues (rupiah), 2022

Jenis Pendapatan/Kind of Revenues	2022
(1)	(2)
1. Pendapatan Asli Daerah (PAD)/Regional Revenue	301 332 231 354,78
1.1 Pajak Daerah/Regional Tax	167 957 909 825,42
1.2 Retribusi Daerah/Regional Retribution	10 215 719 116,00
1.3 Hasil Pengelolaan Kekayaan Daerah yang Dipisahkan/Separated Management of Regional Wealth	9 321 192 563,91
1.4 Lain-lain PAD yang Sah/Other Regional Revenue	113 837 409 849,45
2. Pendapatan Transfer/Transfer Revenue	1 250 668 221 397,00
2.1 Pendapatan Transfer Pemerintah Pusat/Transfer Revenue of Central Government	1 060 122 783 163,00
2.1.1 Dana Perimbangan/Balancing Fund	973 346 781 563,00
2.1.2 Dana Insentif Daerah (DID)/Regional Incentive Fund	9 523 895 000,00
2.1.3 Dana Desa/Villages Allocation Fund	77 252 106 600,00
2.2 Pendapatan Transfer Antar Daerah/Transfer Revenue between Regions	190 545 438 234,00
2.2.1 Pendapatan Bagi Hasil /Sharing Revenue	113 631 935 158,00
2.2.2 Bantuan Keuangan/Financial Assistance	76 913 503 076,00
3. Lain-lain Pendapatan yang Sah/Other Revenue	24 818 382 807,10
3.1 Pendapatan Hibah/Grant	398 546 349,10
3.2 Lain-lain Pendapatan Sesuai dengan Ketentuan Peraturan Perundang Undangan/Other Revenue Accordance to Legislation	24 419 836 458,00
Jumlah/Total	1 576 818 835 558,88

Catatan/Note: -

Sumber/Source: Badan Pengelola Keuangan dan Aset Daerah Kabupaten Karangasem/ Regional Financial and Asset Management

Tabel
Table 2.4.2**Realisasi Belanja Pemerintah Kabupaten Karangasem
Menurut Jenis Belanja (rupiah), 2022**
**Actual Karangasem Regency Government Expenditures by
Kind of Expenditures (rupiah), 2022**

Jenis Pendapatan Kind of Revenues	2022
(1)	(2)
1. Belanja Operasi/Operational Expenditures	1 199 158 170 051,31
1.1 Belanja Pegawai/Personnel Expenditures	721 933 660 292,55
1.2 Belanja Barang dan Jasa/Goods and Services Expenditures	452 812 860 996,76
1.3 Belanja Hibah/Grant Expenditures	18 364 668 762,00
1.4 Belanja Bantuan Sosial/Social Aid Expenditures	6 046 980 000,00
2. Belanja Modal/Capital Expenditure	139 308 067 685,15
2.1 Belanja Modal Peralatan dan Mesin/Capital Expenditure for Machinery and Equipment	47 219 074 193,50
2.2 Belanja Modal Gedung dan Bangunan/Capital Expenditure for Buildings	32 102 107 210,05
2.3 Belanja Modal Jalan, Jaringan, dan Irigasi/Capital Expenditure for Roads, Networks, and Irrigation	59 535 424 292,60
2.4 Belanja Modal Aset Tetap Lainnya/Capital Expenditure for Other Fixed Asset	451 461 989,00
3. Belanja Tidak Terduga/Unpredicted Expenditures	-
4. Belanja Transfer/Transfer Expenditure	209 850 039 812,00
4.1 Belanja Bagi Hasil/Sharing Fund Expenditure	20 875 653 392,00
4.2 Belanja Bantuan Keuangan/Financial Aids Expenditures	188 974 386 420,00
Jumlah/Total	1 548 316 277 548,46

Catatan/Note: -

Sumber/Source: Badan Pengelola Keuangan dan Aset Daerah Kabupaten Karangasem/ Regional Financial and Asset Management

03

PENDUDUK DAN KETENAGAKERJAAN

Population and Employment

Angkatan Kerja
Economically Active

278 920



Pengangguran
Terbuka
Unemployment
8.629



Bekerja
Working
270.291



Bukan Angkatan Kerja
Not Economically Active

47 712



Mengurus
Rumah Tangga
Housekeeping
29 513



Sekolah
Attending School
11 649

Lain-lain
Others
● ● ●
6 550

PENJELASAN TEKNIS

1. Sumber utama data kependudukan adalah sensus penduduk yang dilaksanakan setiap sepuluh tahun sekali. Sensus penduduk telah dilaksanakan sebanyak enam kali sejak Indonesia merdeka, yaitu tahun 1961, 1971, 1980, 1990, 2000, dan 2010. Di dalam sensus penduduk, pencacahan dilakukan terhadap seluruh penduduk yang berdomisili di wilayah teritorial Indonesia termasuk warga negara asing kecuali anggota korps diplomatik negara sahabat beserta keluarganya. Metode pengumpulan data dalam sensus dilakukan dengan wawancara antara petugas sensus dengan responden dan juga melalui *e-census*. Pencatatan penduduk menggunakan konsep usual residence, yaitu konsep di mana penduduk biasa bertempat tinggal. Bagi penduduk yang bertempat tinggal tetap dicacah di mana mereka biasa tinggal, sedangkan untuk penduduk yang tidak bertempat tinggal tetap dicacah di tempat di mana mereka ditemukan petugas sensus pada malam 'Hari Sensus'. Termasuk penduduk yang tidak bertempat tinggal tetap adalah tuna wisma, awak kapal berbendera Indonesia, penghuni perahu/rumah apung, masyarakat terpencil/terasing, dan pengungsi. Bagi mereka

TECHNICAL NOTES

1. *The main source of demographic data is population census, which is conducted every ten years. Population Census has been conducted six times since Indonesia's independence: 1961, 1971, 1980, 1990, 2000, and 2010. The population census enumerates all residents who domicile in the entire territory of Indonesia including foreign citizens except the diplomatic corps members and their families. The method of data collection in a population census involves interviewing respondents and conducting e-census. Enumeration of the population uses the concept of "usual residence", which is the concept of "places where people usually live". De jure was applied to the permanent residents, while de facto was applied to non-permanent residents. The permanent residents were enumerated in place where they normally live, the non-permanent residents were enumerated where they were found by the enumerators, on the night of 'Census Date'. The non permanent residents include homeless people, ship crew, boat people, remote area community, and internally displaced persons. Those who had permanent residence and had been travelling away from their home for six months or more were not*

yang mempunyai tempat tinggal tetap dan sedang bepergian ke luar wilayah lebih dari enam bulan, tidak dicacah di tempat tinggalnya, tetapi dicacah di tempat tujuannya. Untuk tahun yang tidak dilaksanakan sensus penduduk, data kependudukan diperoleh dari hasil proyeksi penduduk. Proyeksi penduduk merupakan suatu perhitungan ilmiah yang didasarkan pada asumsi dari komponen-komponen perubahan penduduk, yaitu kelahiran, kematian, dan migrasi. Proyeksi penduduk Indonesia 2010–2035 menggunakan data dasar penduduk hasil SP2010.

enumerated in their permanent place, but in the place where they were during the census. For the periods where the population census is not conducted, population projection is done to estimate population during those years. The population projection is an estimate based on the demographic components, such as birth, death, and migration. Indonesia's 2010–2035 population projection used the 2010 Population Census as the base population.

2. Penduduk Indonesia adalah semua orang yang berdomisili di wilayah teritorial Indonesia selama 6 bulan atau lebih dan atau mereka yang berdomisili kurang dari 6 bulan tetapi bertujuan menetap.
3. Laju pertumbuhan penduduk adalah angka yang menunjukkan persentase pertambahan penduduk dalam jangka waktu tertentu.
4. Kepadatan penduduk adalah rasio banyaknya penduduk per kilometer persegi.
5. Rasio jenis kelamin adalah perbandingan antara penduduk

2. *The population of Indonesia are all residents of the entire territory of Indonesia who have stayed for six months or longer, and those who intended to stay more than six months even though their length of stay is less than six months.*
3. *The growth rate of population is the number that show percentage of population growth within a specified period.*
4. *Population density is ratio of population per square kilometre.*
5. *Sex ratio is the ratio of males population to females population*

laki-laki dan penduduk perempuan pada suatu wilayah dan waktu tertentu. Biasanya dinyatakan dengan banyaknya penduduk laki-laki untuk 100 penduduk perempuan.

in a given area and time, usually expressed as the number of males for every 100 females.

6. Distribusi penduduk adalah pola persebaran penduduk di suatu wilayah, baik berdasarkan batas-batas geografis maupun berdasarkan batas-batas administrasi pemerintahan.
 7. Komposisi penduduk adalah pola persebaran penduduk menurut karakteristiknya, contoh: penduduk menurut kelompok umur, penduduk menurut jenis kelamin
 8. Rumah tangga adalah seseorang atau sekelompok orang yang mendiami sebagian atau seluruh bangunan fisik/sensus dan biasanya tinggal bersama serta pengelolaan makan dari satu dapur. Yang dimaksud makan dari satu dapur adalah jika pengurusan kebutuhan sehari-harinya dikelola bersama-sama menjadi satu.
 9. Anggota rumah tangga adalah semua orang yang biasanya bertempat tinggal di suatu rumah tangga, baik yang berada di rumah pada waktu pencacahan maupun yang sementara tidak ada.
6. *Population distribution is the pattern of population distribution in an area, either by geographic boundaries or by government administrative boundaries.*
 7. *Population composition is the pattern of population distribution by its characteristics, example: population by age group, population by sex.*
 8. *Household is an individual or group of people living in a physical/census building unit or part of it and usually commit on a common provision for food and other essentials of living. Common provision for food means one organising daily needs for all of household members.*
 9. *Household member are those who usually lives in a household regardless of their location at the time of enumeration.*

10. Rata-rata anggota rumah tangga adalah angka yang menunjukkan rata-rata jumlah anggota rumah tangga per rumah tangga.
 11. Penduduk usia kerja adalah penduduk yang berumur 15 tahun ke atas.
 12. Angkatan kerja adalah penduduk usia kerja (15 tahun ke atas) yang bekerja, punya pekerjaan namun sementara tidak bekerja, dan pengangguran.
 13. Bekerja adalah kegiatan ekonomi yang dilakukan oleh seseorang dengan maksud memperoleh atau membantu memperoleh pendapatan atau keuntungan dan lamanya bekerja paling sedikit 1 jam secara terus menerus dalam seminggu yang lalu (termasuk pekerja keluarga tanpa upah yang membantu dalam suatu usaha/kegiatan ekonomi).
 14. Jumlah jam kerja seluruhnya adalah jumlah jam kerja yang digunakan untuk bekerja (tidak termasuk jam kerja istirahat resmi dan jam kerja yang digunakan untuk hal-hal di luar pekerjaan).
 15. Lapangan usaha adalah bidang kegiatan dari pekerjaan/tempat bekerja di mana seseorang bekerja. Klasifikasi lapangan usaha mengikuti Klasifikasi Baku Lapangan Usaha Indonesia (KBLI)
10. *Average household size is the average number of household members per household.*
 11. *Working age population is persons of 15 years and over.*
 12. *Labour force or economically active are persons of 15 years and over, who in the previous week were working, temporarily absent from work but having jobs, and unemployment.*
 13. *Working is economic activity conducted by a person and intended to earn income by doing work or helping to do work at least one hour continuously during the reference week (including unpaid family worker/s for any economic activity).*
 14. *Total working hours is the total hours spent by an employee to perform all jobs (excluding the time used for other activities which are not classified as work).*
 15. *Industry is field of a person's activity or establishment. The classification of industries follows the Indonesia Standard Industrial Classification (KBLI) in one digit.*

dalam 1 digit.

- | | |
|--|---|
| <p>16. Status pekerjaan adalah kedudukan seseorang dalam unit usaha/kegiatan dalam melakukan pekerjaan.</p> | <p>16. <i>Employment status is the status of a person at his place of work or establishment where he was employed.</i></p> |
| <p>17. Berusaha sendiri tanpa dibantu orang lain adalah bekerja atau berusaha dengan menanggung risiko secara ekonomis, yaitu dengan tidak kembalinya ongkos produksi yang telah dikeluarkan dalam rangka usahanya tersebut, serta tidak menggunakan pekerja dibayar maupun pekerja tak dibayar, termasuk yang sifat pekerjaannya memerlukan teknologi atau keahlian khusus.</p> | <p>17. <i>Own-account worker is a person who works at his own risk without assisted by paid per mount worker or unpaid worker include technical job or skill job.</i></p> |
| <p>18. Berusaha dibantu buruh tidak tetap/buruh tidak dibayar adalah bekerja atau berusaha atas risiko sendiri, dan menggunakan buruh/pekerja tak dibayar dan atau buruh/pekerja tidak tetap.</p> | <p>18. <i>Employer assisted by temporary workers/unpaid worker is a person who works at his own risk and assisted by temporary worker/unpaid worker.</i></p> |
| <p>19. Berusaha dibantu buruh tetap/buruh dibayar adalah berusaha atas risiko sendiri dan mempekerjakan paling sedikit satu orang buruh/pekerja tetap yang dibayar.</p> | <p>19. <i>Employer assisted by permanent workers/paid workers is a person who does his business at her/his own risk at least one assisted by paid permanent worker.</i></p> |
| <p>20. Buruh/karyawan/pegawai adalah seseorang yang bekerja pada orang lain atau instansi/kantor/ perusahaan secara tetap dengan menerima upah/gaji baik berupa uang maupun barang.</p> | <p>20. <i>Employee is a person who work permanently for other people or institution/office/ company and gains some money/cash or goods as wage/salary. Labour who have no permanent employer is not</i></p> |

Buruh yang tidak mempunyai majikan tetap, tidak digolongkan sebagai buruh/karyawan, tetapi sebagai pekerja bebas. Seseorang dianggap memiliki majikan tetap jika memiliki 1 (satu) majikan (orang/rumah tangga) yang sama dalam sebulan terakhir, khusus pada sektor bangunan batasannya tiga bulan. Apabila majikannya instansi/lembaga, boleh lebih dari satu.

categorized as a labourer/ worker/ employee but casual worker. A labourers in general is considered to have a permanent employer if he has the same employer during the past month, particularly for building construction sector is 3 months. If the employer is an institution, more than 1 (one) employer is allowed.

21. Pekerja bebas adalah seseorang yang bekerja pada orang lain/ majikan/ institusi yang tidak tetap (lebih dari 1 majikan dalam sebulan terakhir) di usaha pertanian baik berupa usaha rumah tangga maupun bukan usaha rumah tangga, ataupun di nonpertanian atas dasar balas jasa dengan menerima upah atau imbalan baik berupa uang maupun barang, dan baik dengan sistem pembayaran harian maupun borongan.

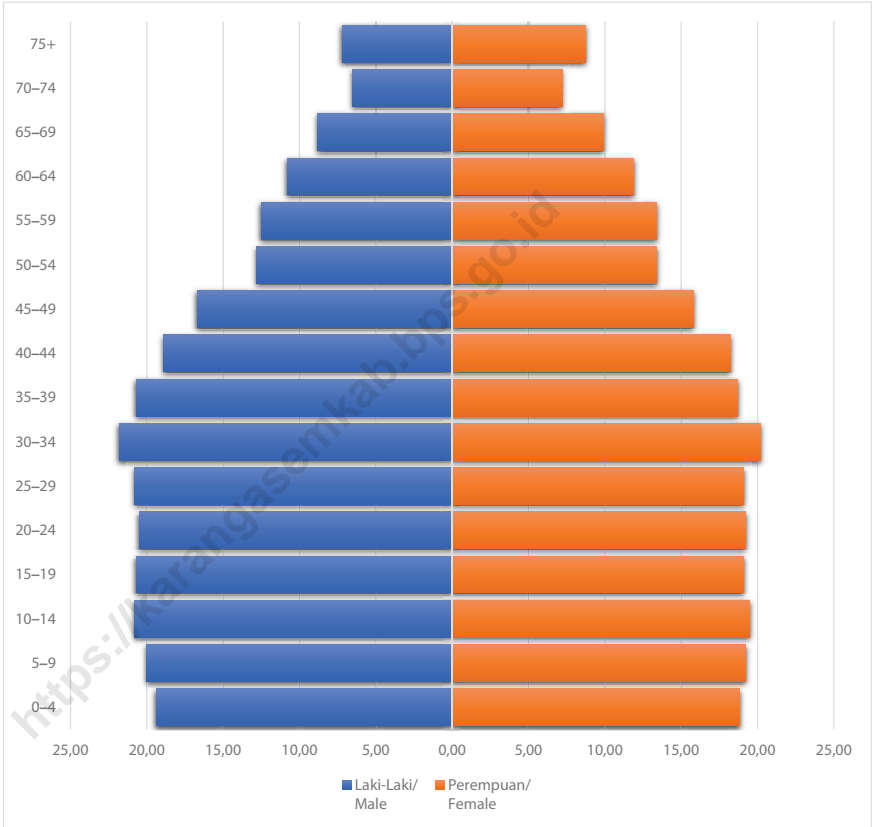
21. *Casual employee is a person who does not work permanently for other people/employer/ institution (more than 1 employer during the last 1 month) in agricultural sector, either home industry or not home industry, or in non-agricultural sector based on remuneration paid with money or goods, and based on daily or contact payment system.*

22. Pekerja tak dibayar adalah seseorang yang bekerja membantu usaha untuk memperoleh penghasilan/ keuntungan yang dilakukan oleh salah seorang anggota rumah tangga atau bukan anggota rumah tangga tanpa mendapat upah/gaji baik berupa uang maupun barang

22. *Unpaid worker is a person who intended to work without pay either with money or good, in an establishment run by other members of the family, relative or neighbour.*

Gambar 3.1
Figures

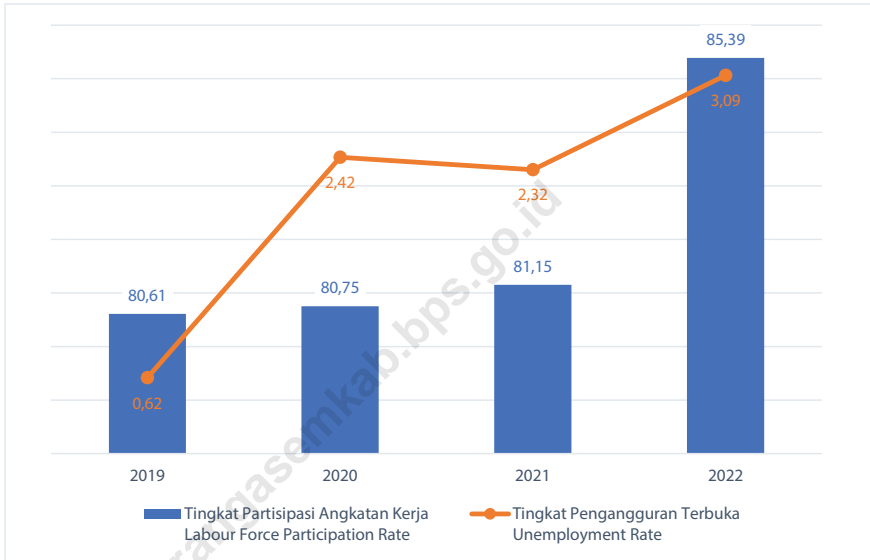
Jumlah Penduduk Menurut Kelompok Umur dan Jenis Kelamin di Kabupaten Karangasem (Ribu Jiwa), 2022
Population by Age Groups and Sex in Karangasem Regency, 2022



Sumber/Source : Hasil Proyeksi Penduduk Interim 2020–2023 (Pertengahan tahun/Juni), BPS Provinsi Bali/ The result of Interim Population Projection 2020–2023 (mid year/June), BPS - Statistics of Bali Province

Gambar 3.2
Figures

Tingkat Pengangguran Terbuka (TPT) dan Tingkat Partisipasi Angkatan Kerja (TPAK) di Kabupaten Karangasem, 2019-2022
Unemployment Rate (UR) and Labor Force Participation Rate (LFPR) in Karangasem Regency, 2019-2022



Sumber/Source : BPS, Survei Angkatan Kerja Nasional (Sakernas) Agustus/BPS-Statistics Indonesia, August National Labor Force Survey

3.1 PENDUDUK POPULATION

Tabel
Table 3.1.1

Penduduk, Laju Pertumbuhan Penduduk, Distribusi Persentase Penduduk, Kepadatan Penduduk, Rasio Jenis Kelamin Penduduk Menurut Kecamatan di Kabupaten Karangasem, 2022
Population, Population Growth Rate, Percentage Distribution of Population, Population Density, and Population Sex Ratio by Subdistrict in Karangasem Regency, 2022

Kecamatan Subdistrict	Penduduk (ribu) Population (thousand)	Laju Pertumbuhan Penduduk per Tahun 2020–2022 (%) Annual Population Growth Rate 2020–2022 (%)
(1)	(2)	(3)
Rendang	42,6	1,10
Sidemen	38,0	1,49
Manggis	56,7	2,13
Karangasem	103,3	1,86
Abang	84,3	2,82
Bebandem	56,8	1,91
Selat	45,4	1,40
Kubu	84,2	3,43
Kabupaten Karangasem	511,3	2,17

Lanjutan Tabel/*Continued Table 3.1.1*

Kecamatan Subdistrict	Persentase Penduduk Percentage of Total Population	Kepadatan Penduduk per km² Population Density per sq.km
(1)	(4)	(5)
Rendang	8,33	387
Sidemen	7,44	879
Manggis	11,08	737
Karangasem	20,21	1 117
Abang	16,50	641
Bebandem	11,11	694
Selat	8,87	631
Kubu	16,47	364
Kabupaten Karangasem	100,00	609

Lanjutan Tabel/*Continued Table* 3.1.1

Kecamatan <i>Subdistrict</i>	Rasio Jenis Kelamin Penduduk <i>Population Sex Ratio</i>
(1)	(6)
Rendang	103,05
Sidemen	101,54
Manggis	101,47
Karangasem	101,99
Abang	103,16
Bebandem	102,59
Selat	100,90
Kubu	105,09
Kabupaten Karangasem	102,65

Catatan/*Note*: -

Sumber/*Source*: Hasil Proyeksi Penduduk Interim 2020–2023 (Pertengahan tahun/Juni), BPS Provinsi Bali/ *The result of Interim Population Projection 2020–2023 (mid year/June), BPS - Statistics of Bali Province*

Tabel 3.1.2 **Jumlah Penduduk Menurut Kelompok Umur dan Jenis Kelamin di Kabupaten Karangasem (Ribu Jiwa), 2022**
Table 3.1.2 **Population by Age Groups and Sex (Thousand People) in Karangasem Regency, 2022**

Kelompok Umur Age Groups	Jenis Kelamin/Sex		
	Laki-Laki Male	Perempuan Female	Jumlah Total
(1)	(2)	(3)	(4)
0–4	19,4	18,8	38,2
5–9	20,0	19,2	39,2
10–14	20,8	19,5	40,4
15–19	20,7	19,1	39,8
20–24	20,5	19,2	39,8
25–29	20,8	19,1	39,9
30–34	21,8	20,2	42,0
35–39	20,7	18,7	39,4
40–44	18,9	18,2	37,2
45–49	16,7	15,8	32,5
50–54	12,8	13,4	26,2
55–59	12,5	13,4	25,9
60–64	10,8	11,9	22,7
65–69	8,8	9,9	18,6
70–74	6,5	7,2	13,7
75+	7,2	8,7	15,9
Kabupaten Karangasem	259,0	252,3	511,3

Catatan/Note: -

Sumber/Source: Hasil Proyeksi Penduduk Interim 2020–2023 (Pertengahan tahun/Juni), BPS Provinsi Bali/ *The result of Interim Population Projection 2020–2023 (mid year/June), BPS - Statistics of Bali Province*

3.2 KETENAGAKERJAAN EMPLOYMENT

Tabel 3.2.1 Jumlah Penduduk Berumur 15 Tahun Keatas Menurut Jenis Kegiatan Selama Seminggu yang Lalu dan Jenis Kelamin di Kabupaten Karangasem, 2022
Population Aged 15 Years and Over by Type of Activity During The Previous Week and Sex in Karangasem Regency, 2022

Kegiatan Utama <i>Main Activity</i>	Jenis Kelamin/Sex		
	Laki-Laki <i>Male</i>	Perempuan <i>Female</i>	Laki-Laki+ Perempuan <i>Male+Female</i>
(1)	(2)	(3)	(4)
I. Angkatan Kerja/<i>Economically Active</i>	143 643	135 277	278 920
1. Bekerja/ <i>Working</i>	135 285	135 006	270 291
2. Pengangguran Terbuka/ <i>Unemployment</i>	8 358	271	8 629
II. Bukan Angkatan Kerja/<i>Not Economically Active</i>	18 310	29 402	47 712
1. Sekolah/ <i>Attending School</i>	7 384	4 265	11 649
2. Mengurus Rumah Tangga/ <i>Housekeeping</i>	6 669	22 844	29 513
3. Lainnya/ <i>Others</i>	4 257	2 293	6 550
Jumlah/<i>Total</i>	161 953	164 679	326 632

Catatan/*Note*:

Sumber/*Source*: BPS, Survei Angkatan Kerja Nasional (Sakernas) Agustus/BPS-Statistics Indonesia, August National Labor Force Survey

Tabel
Table 3.2.2

Penduduk Berumur 15 Tahun ke Atas Menurut Pendidikan Tertinggi yang Ditamatkan dan Jenis Kegiatan Selama Seminggu yang Lalu di Kabupaten Karangasem, 2022
Population 15 Years of Age and Over by Educational Attainment and Type of Activity During the Previous Week in Karangasem Regency, 2022

Pendidikan Tertinggi yang Ditamatkan ¹ <i>Educational Attainment¹</i>	Angkatan Kerja/ <i>Economically Active</i>			Persentase Bekerja terhadap Angkatan Kerja <i>Percentage of Working to Economically Active</i>
	Bekerja <i>Working</i>	Pengangguran ² <i>Unemployment²</i>	Jumlah Angkatan Kerja <i>Total of Economically Active</i>	
(1)	(2)	(3)	(4)	(5)
0	156 163	4 004	160 167	97,50
1	40 498	985	41 483	97,63
2	52 390	3 282	55 672	94,10
3	21 240	358	21 598	98,34
Jumlah/Total	270 291	8 629	278 920	96,91

Lanjutan Tabel/*Continued Table 3.2.2*

Pendidikan Tertinggi yang Ditamatkan ¹ <i>Educational Attainment¹</i>	Bukan Angkatan Kerja <i>Not Economically Active</i>	Jumlah Total	Persentase Angkatan Kerja terhadap Penduduk Usia Kerja <i>Percentage of Economically Active to Working Age Population</i>
(1)	(6)	(7)	(8)
0	24 544	184 711	86,71
1	12 906	54 389	76,27
2	8 429	64 101	86,85
3	1 833	23 431	92,18
Jumlah/Total	47 712	326 632	85,39

Catatan/Note: ¹ 0. ≤ Sekolah Dasar (SD)/≤ *Primary School*
 1. Sekolah Menengah Pertama/*Junior High School*
 2. Sekolah Menengah Atas/*Senior High School*
 3. Perguruan Tinggi/*Collage*
² 1. Mencari pekerjaan/*Looking for work*
 2. Mempersiapkan usaha/*Establishing a new business/firm*
 3. Merasa tidak mungkin mendapat pekerjaan/*Feeling hopeless in looking for work (discouraged job seekers)*
 4. Sudah punya pekerjaan tetapi belum mulai bekerja/*Having job already but not starting to work yet*
 Sumber/Source: BPS, Survei Angkatan Kerja Nasional (Sakernas) Agustus/BPS-Statistics Indonesia, August National Labor Force Survey

Tabel
Table 3.2.3

Penduduk Berumur 15 Tahun Ke Atas yang Bekerja Selama Seminggu yang Lalu Menurut Status Pekerjaan Utama dan Jenis Kelamin di Kabupaten Karangasem, 2022
Population 15 Years of Age and Over who Worked During The Previous Week by Main Employment Status and Sex in Karangasem Regency, 2022

Status Pekerjaan Utama Main Employment Status	Laki-Laki Male	Perempuan Female	Jumlah Total
(1)	(2)	(3)	(4)
Berusaha sendiri <i>Own account worker</i>	13 954	19 480	33 434
Berusaha dibantu buruh tidak tetap/buruh tidak dibayar <i>Employer assisted by temporary worker/unpaid worker</i>	41 265	31 715	72 980
Berusaha dibantu buruh tetap/buruh dibayar <i>Employer assisted by permanent worker/paid worker</i>	1 947	776	2 723
Buruh/Karyawan/Pegawai/ <i>Employee</i>	51 621	31 279	82 900
Pekerja bebas <i>Casual worker</i>	12 531	5 025	17 556
Pekerja keluarga/tak dibayar <i>Family worker/unpaid worker</i>	13 967	46 731	60 698
Jumlah/Total	135 285	135 006	270 291

Catatan/Note: -

Sumber/Source: BPS, Survei Angkatan Kerja Nasional (Sakernas) Agustus/BPS-Statistics Indonesia, August National Labor Force Survey

Tabel
Table 3.2.4

Jumlah dan Persentase Penduduk 15 Tahun ke Atas yang Bekerja Menurut Lapangan Pekerjaan di Kabupaten Karangasem, 2022
Number and Percentage of Population Ages 15 Years Who Worked By Kind Industrial Original in Karangasem Regency, 2022

Jenis Kegiatan Kind of Industrial	Jumlah Total	Persentase Percentage
(1)	(2)	(3)
Pertanian, Kehutanan, & Perikanan <i>Agriculture, Forestry, & Fishing</i>	95 184	35,22
Pertambangan & Penggalian <i>Mining & Quarrying</i>	1 533	0,57
Industri Pengolahan <i>Manufacturing Industry</i>	57 550	21,29
Pengadaan Listrik, Gas & Air, <i>Electricity, Gas & Water Supply,</i>	296	0,11
Pengelolaan Sampah, Limbah & Daur Ulang <i>Waste Management, Waste & Recycling</i>	523	0,19
Konstruksi <i>Construction</i>	24 257	8,97
Perdagangan Besar & Eceran; Reparasi Mobil & Sepeda Motor <i>Wholesale & Retail Trade; Repair of Motor Vehicles & Motorcycles</i>	38 416	14,21
Transportasi & Pergudangan <i>Transportation & Storage</i>	4 315	1,60
Penyediaan Akomodasi & Makan Minum <i>Accommodation & Food Service</i>	12 958	4,79
Informasi & Komunikasi <i>Information & Communication</i>	357	0,13
Jasa Keuangan & Asuransi <i>Financial & Insurance Activities</i>	2 886	1,07

Lanjutan Tabel/Continued Table 3.2.4

Jenis Kegiatan Kind of Industrial	Jumlah Total	Persentase Percentage
(1)	(2)	(3)
Real Estat & Jasa Perusahaan <i>Real Estate Activities & Business Activities</i>	3 758	1,39
Administrasi Pemerintahan, Pertahanan & Jaminan Sosial Wajib <i>Mandatory Government Administration, Defense & Social Security</i>	11 303	4,18
Jasa Pendidikan <i>Education</i>	7 485	2,77
Jasa Kesehatan & Kegiatan Sosial <i>Human Health & Social Work</i>	3 709	1,37
Jasa Lainnya <i>Other Services</i>	5 761	2,13
Jumlah/Total	270 291	100,00

Catatan/Note: -

Sumber/Source: BPS, Survei Angkatan Kerja Nasional (Sakernas) Agustus/BPS-Statistics Indonesia, August National Labor Force Survey

Tabel
Table 3.2.5

Penduduk Berumur 15 Tahun ke Atas yang Bekerja Selama Seminggu yang Lalu menurut Lapangan Pekerjaan Utama dan Rata-rata Upah/Pendapatan Bersih Sebulan Pekerja Formal¹ dan Informal² di Kabupaten Karangasem, 2022
Population 15 Years of Age and Over who Worked During by Main Industry, Average of Net Wage/Income per Month of Formal¹ and Informal² Employee in Karangasem Regency, 2022

Lapangan Pekerjaan Utama <i>Main Industry</i>	Bekerja <i>Working</i>	Rata-rata Upah/Gaji Bersih Sebulan Pekerja Formal (Rp) <i>Average of Net Wage/Salary per Month of Formal Employee (Rp)</i>	Rata-rata Pendapatan Bersih Sebulan Pekerja Informal (Rp) <i>Average of Net Income per Month of Informal Employee (Rp)</i>
(1)	(2)	(3)	(4)
Pertanian <i>Agriculture</i>	95 184	1 221 771	720 445
Industri Pengolahan <i>Manufacturing Industry</i>	84 159	1 967 308	1 143 601
Jasa <i>Services</i>	90 948	3 135 865	1 323 159
Jumlah/Total	270 291	2 656 306	1 096 907

Catatan/Note: ¹Pekerja formal / *Formal employee*: buruh/karyawan/pegawai / *employee*

²Pekerja informal : Pekerja yang berstatus berusaha sendiri dan pekerja bebas di sektor pertanian dan non pertanian/ *Informal workers: Workers who are self-employed and independent workers in the agricultural and non-agricultural sectors*

Sumber/Source: BPS, Survei Angkatan Kerja Nasional (Sakernas) Agustus/BPS-Statistics Indonesia, August National Labor Force Survey

Tabel 3.2.6
Table

Tingkat Pengangguran Terbuka (TPT) dan Tingkat Partisipasi Angkatan Kerja (TPAK) di Kabupaten Karangasem, 2019-2022
Unemployment Rate (UR) and Labor Force Participation Rate (LFPR) in Karangasem Regency, 2019-2022

Tahun Years	Tingkat Pengangguran Terbuka Unemployment Rate	Tingkat Partisipasi Angkatan Kerja Labour Force Participation Rate
(1)	(2)	(3)
2019	0,62	80,61
2020	2,42	80,75
2021	2,32	81,15
2022	3,09	85,39
BALI (2022)	4,80	76,86

Catatan/Note: -

Sumber/Source: BPS, Survei Angkatan Kerja Nasional (Sakernas) Agustus/BPS-Statistics Indonesia, August National Labor Force Survey

Tabel 3.2.7 **Pencari Kerja Terdaftar, Lowongan Kerja Terdaftar, dan Penempatan/Pemenuhan Tenaga Kerja Menurut Jenis Kelamin di Kabupaten Karangasem, 2022**
Number of Registered Job Applicants, Registered Job Vacancies, and Placement of Workers by Sex in Karangasem Regency, 2022

Kegiatan Utama <i>Main Activity</i>	Jenis Kelamin/Gender		Jumlah <i>Total</i>
	Laki-laki <i>Male</i>	Perempuan <i>Female</i>	
(1)	(2)	(3)	
Pencari Kerja Terdaftar <i>Registered Job Applicants</i>	983	600	1 583
Lowongan Kerja Terdaftar <i>Registered Job Vacancies</i>	547	552	1 099
Penempatan/Pemenuhan Tenaga Kerja <i>Placement of Workers</i>	547	552	1 099

Catatan/Note: -

Sumber/Source: Dinas Ketenagakerjaan Kabupaten Karangasem/ Department of Labor of Karangasem Regency

Tabel 3.2.8 Upah Minimum di Kabupaten Karangasem (Rp), 2019-2023
Table Minimum Wage in Karangasem Regency (Rp), 2019-2023

Tahun Years	Upah Minimum Kabupaten Regency Minimum Wage
(1)	(2)
2019	2 355 054,00
2020	2 555 469,09
2021	2 555 469,09
2022	2 555 470,00
2023	2 730 254,15
BALI (2023)¹	2 713 672,28

Catatan/Note: ¹Berdasarkan SK Gub. No. 847/03-M/HK/2022

Sumber/Source: Dinas Ketenagakerjaan Kabupaten Karangasem/ Department of Labor of Karangasem Regency

04

SOSIAL DAN KESEJAHTERAAN RAKYAT

Social and Welfare



Jumlah Desa/Kelurahan yang memiliki Fasilitas Kesehatan, 2022

Number of Villages/Kelurahan having Health Facilities, 2022

12 kelurahan/desa memiliki **Puskesmas**
villages/kelurahan has **Public Health Centre**



3 kelurahan/desa memiliki **Rumah Sakit**
villages/kelurahan has **Hospital**



60 kelurahan/desa memiliki **Puskesmas Pembantu**
villages/kelurahan has **Subsidiary of Public Health Centre**



9 kelurahan/desa memiliki **Poliklinik**
villages/kelurahan has **Polyclinic**



14 kelurahan/desa memiliki **Apotek**
villages/kelurahan has **Pharmacy**



78 kelurahan/desa memiliki **SD**
villages/kelurahan has **Primary School**



41 kelurahan/desa memiliki **SMP**
villages/kelurahan has **Junior High School**



17 kelurahan/desa memiliki **SMA**
villages/kelurahan has **Senior High School**



11 kelurahan/desa memiliki **SMK**
villages/kelurahan has **Vocational School**



1 kelurahan/desa memiliki **Perguruan Tinggi**
villages/kelurahan has **University**



Jumlah Desa/Kelurahan yang memiliki Fasilitas Pendidikan, 2022

Number of Villages/Kelurahan having Health Facilities, 2022

Jumlah Tempat Peribadatan, 2022
Number of Places of Worship, 2022

39 Masjid
Mosque



29 Mushola
Pray Room



7 Gereja Protestan
Protestant Church



1 Gereja Katolik
Catholic Church



3784 Pura
Temple



1 Vihara
Vihara



6,78% Persentase Penduduk Miskin, 2022
Percentage of Poor People, 2022



PENJELASAN TEKNIS**TECHNICAL NOTES**

- | | |
|---|--|
| <p>1. Tidak / belum pernah sekolah adalah mereka yang tidak pernah atau belum pernah aktif mengikuti pendidikan di suatu jenjang pendidikan formal. Termasuk juga yang tamat / belum tamat taman kanak-kanak tetapi tidak melanjutkan ke sekolah dasar.</p> | <p>1. <i>Not/never attending school is someone who has never attended or never been registered in a formal education, such as primary, secondary, and tertiary education. Those who just completed kindergarten are considered as never attended school.</i></p> |
| <p>2. Masih bersekolah adalah mereka yang terdaftar dan aktif mengikuti pendidikan formal dan nonformal (pake A,B, atau C) baik pendidikan dasar, menengah maupun pendidikan tinggi. Bagi mahasiswa yang cuti dianggap masih bersekolah.</p> | <p>2. <i>Attending School is someone who is currently attending primary, secondary, or tertiary education, including package A, Package B, or Package C. College student who postpones his/her study is considered as attending school.</i></p> |
| <p>3. Tidak bersekolah lagi adalah mereka yang pernah terdaftar dan aktif mengikuti pendidikan disuatu jenjang pendidikan formal dan nonformal (paket A,B,atau C), tetapi pada saat pencacahan tidak lagi terdaftar dan tidak aktif mengikuti pendidikan.</p> | <p>3. <i>Not attending school anymore is someone who had enrolled and participated in formal and non-formal education in the past including package A, package B, or package C, but currently does not attend school.</i></p> |
| <p>4. Tamat sekolah adalah menyelesaikan pelajaran yang ditandai dengan lulus ujian akhir pada kelas atau tingkat terakhir suatu jenjang pendidikan di sekolah negeri maupun swasta dengan mendapatkan tanda tamat belajar/ijazah. Seseorang yang belum mengikuti pelajaran pada kelas tertinggi tetapi telah mengikuti ujian akhir dan lulus</p> | <p>4. <i>Completed particular level of education is someone who has completed particular level of education in private or public school and accepting graduation certificate. Someone who has never attended the highest grade but passed the final exam is considered as completed particular level of education.</i></p> |

dianggap tamat sekolah.

- | | |
|---|--|
| <p>5. Dapat membaca dan menulis artinya dapat membaca dan menulis kata-kata/kalimat sederhana dengan suatu aksara tertentu.</p> | <p>5. <i>Able to read and write is the ability to read and write at least a simple sentence in any letter of alphabets.</i></p> |
| <p>6. Jalur pendidikan di Indonesia terdiri atas 1) pendidikan formal, 2) pendidikan nonformal, dan 3) pendidikan formal yang ketiganya dapat saling melengkapi dan memperkaya (undang-undang No. 20 Tahun 2013 tentang sistem pendidikan nasional)</p> | <p>6. <i>The education system in Indonesia consists of 1) a formal education, 2) non-formal education, and 3) informal education that all three can be complementary and enriching (law no. 20 year 2013 about the National Education Sistem).</i></p> |
| <p>7. Jenjang pendidikan formal terdiri atas pendidikan dasar, pendidikan menengah, dan pendidikan tinggi. Jenis pendidikan yang diajarkan mencakup pendidikan umum, kejujuran, akademik, profesi, vokasi, keagamaan, dan khusus.</p> | <p>7. <i>The formal education level consists of primary education secondary education, and high education. The kind of education that taught consists of general education, vocational, academic, professional, religious, and spesific education.</i></p> |

Pendidikan dasar berbentuk sekolah dasar (SD) dan Madrasah Ibtidaiyah (MI) atau bentuk lain yang sederajat serta sekolah menengah pertama (SMP) dan Madrasah Tsanawiyah (MTs), atau bentuk lain yang sederajat.

Pendidikan menengah berbentuk sekolah menengah atas (SMA), Madrasah Aliyah (MA), Sekolah Menengah Kejuruan (SMK), Madrasah Aliyah Kejuruan (MAK), atau bentuk lain yang sederajat.

The primary education consists of elementary school and Islamic elementary school or other equivalent forms and junior high school and MTS, or other equivalent forms.

The secondary education consists of the senior high school, MA, vocational school, and vocational Madrasah Aliyah, or other equivalent forms.

The high educational consists of the education level after the

Pendidikan tinggi merupakan jenjang pendidikan setelah pendidikan menengah yang mencakup program pendidikan diploma, sarjana, magister, spesialis, dan doktor yang diselenggarakan oleh perguruan tinggi. Perguruan tinggi dapat berbentuk akademi, politeknik, sekolah tinggi, institute, atau universitas.

secondary education that consists of diplomas, bachelor, master, specialist and doctoral degrees that are held by the college. The college can be academy, polytechnic, high school, institute, or university.

8. Rumah sakit adalah tempat pemeriksaan dan perawatan kesehatan, biasanya berada dibawah pengawasan dokter/tenaga medis, yang melayani penderita yang sakit untuk berobat rawat jalan atau rawat inap.

8. Hospital is a place for health check, usually controlled/supervised by doctors/medical personnel to serve the ill patients to get outpatient or inpatient treatment services.
9. Rumah sakit bersalin adalah rumah sakit khusus persalinan, dilengkapi pelayanan spesialis pemeriksaan kehamilan, persalinan rawat inap dan rawat jalan ibu dan anak yang berada dibawah pengawasan dokter spesialis kandungan.

9. Maternity hospital is a specialized hospital for childbirth, has specialist inspection service to pregnancy, childbirth, hospitalization and outpatient for mothers and children that is under the supervision of an obstetrician.
10. Rumah Bersalin adalah sarana pelayanan kesehatan dengan izin sebagai rumah bersalin, dilengkapi pelayanan pemeriksaan kehamilan, persalinan serta pemeriksaan ibu dan anak yang berada dibawah pengawasan bidan senior.

10. Maternity house is health care facility with a license as a maternity house, equipped with prenatal care, childbirth and examination of a senior midwife.
11. Poliklinik adalah sarana kesehatan

11. Polyclinic is a health facility in

yang dipakai untuk sarana berobat jalan, biasanya berada dibawah pengawasan dokter/ tenaga medis.

12. Puskesmas (Pusat Kesehatan Masyarakat) adalah unit pelaksana teknis dinas kesehatan kabupaten /kota yang mempunyai fungsi utama sebagai penyelenggara pelayanan kesehatan tingkat pertama. Wilayah kerja puskesmas maksimal adalah satu kecamatan dan untuk dapat menjangkau wilayah kerjanya, puskesmas mempunyai jaringan pelayanan yang meliputi unit puskesmas pembantu (pustu), unit puskesmas keliling (puskel), dan unit bidan desa/komunitas (peraturan menteri kesehatan RI No. 75 Tahun 2014 tentang pusat kesehatan masyarakat).
 13. Keluhan Kesehatan adalah keadaan seseorang yang mengalami gangguan kesehatan atau kejiwaan, baik karena penyakit akut, penyakit kronis, kecelakaan, criminal, atau hal lain.
 14. Mengobati sendiri adalah upaya oleh anggota rumah tangga/ keluarga dengan melakukan pengobatan sendiri tanpa datang ketempat fasilitas kesehatan atau memanggil dokter/petugas kesehatan kerumahnya (misal minum obat modern, jamu, kerokan, kompres, kop, pijat)
- 12. Public health center is technical implementation unit of regency health department that have the primary function as a first-level health care providers. The working area standard of public health center is one district and to reach their working areas, public health centers have a service network covering subsidiary of public health center, mobile public health center units, and midwife units (Regulation of the Minister of Health of Indonesia Number 75 year 2014 about Public Health Center).*
 - 13. Health complaint is a condition where a person has health or mental problems because of acute illness, chronically illness, accident, crimes, or others.*
 - 14. Self treatment is an effort of household members/family to have a health treatment by themselves without visiting health facilities or a doctor/health personnel (for instance, herb medicine, chief with a coin, compress, cupping suction, massege) in order to recover from illness or reduce the health*

agar sembuh atau menjadi lebih ringan keluhan kesehatannya.

complaint.

15. Angka penemuan kasus tuberculosis adalah jumlah kasus baru tuberculosis (TB) dan kasus TB yang didiagnosis kambuh yang diobati dalam program penanggulangan TB nasional yang dilaporkan pada WHO dibagi dengan perkiraan WHO terhadap jumlah kasus insiden tuberculosis pada tahun yang sama, dinyatakan sebagai presentase.
 16. Kasus Kumulatif AIDS adalah kumulatif kasus AIDS sampai dengan referensi waktu tertentu.
 17. Luas lantai adalah luas lantai yang ditempati dan digunakan untuk keperluan sehari-hari (sebatas atap).
 18. Air leding adalah sumber air yang berasal dari air yang telah melalui proses penjernihan dan penyehatan sebelum dialirkan kepada konsumen melalui instalasi berupa saluran air. Sumber air ini biasanya diusahakan oleh PAM/PDAM/BPAM. Termasuk dalam hal ini air leding yang didapat secara eceran.
 19. Sumur terlindung adalah air yang bersal dari dalam tanah yang digali dan dilingkar sumur tersebut dilindungi oleh tembok
15. *The case detection rate for all forms of tuberculosis is the number of new and replase tuberculosis cases diagnosed and treated in national tuberculosis control programmes and notified to WHO, divided by WHO's estimate of the number of incident tuberculosis cases for the same year, expressed as a percentage.*
 16. *Commulative AIDS case is commulative AIDS cases with reference to a particular time.*
 17. *Floor area is the total area which is occupied and utilized daily.*
 18. *Pipe water is a water source that comes from water that has been through a process of purification and sanitation before distribute to consumer through an instalation of water lines. This water source is usually distributed by PAM/PDAM/BPAM. This include a pipe water that sold at retail.*
 19. *Protected wells is water that comes from the soil were excavated and the circumference of the well was protected by wals at least 0.8*

paling sedikit 0,8 meter diatas tanah dan 3 meter kebawah tanah , serta ada lantai semen sejauh 1 meter dari lingkur sumur.

meters above ground and 3 meters underground, and cement floor as far as 1 meter from the well circumference.

20. Status penguasaan bangunan tempat tinggal milik sendiri adalah jika tempat tinggal tersebut pada waktu pencacahan betul-betul sudah milik kepala rumah tangga atau salah seorang anggota rumah tangga. Rumah yang dibeli secara angsuran melalui kredit bank atau rumah dengan status sewa beli dianggap rumah milik sendiri.
 21. Peristiwa tindak pidana yang dilaporkan ialah setiap peristiwa yang diterima kepolisian dari laporan masyarakat atau peristiwa dimana pelakunya tertangkap tangan oleh kepolisian.
 22. Jumlah tidak pidana menggambarkan jumlah kasus tindak pidana yang terjadi pada kurun waktu tertentu.
 23. Bencana Alam adalah peristiwa atau serangkaian peristiwa yang mengancam dan mengganggu kehidupan / penghidupan masyarakat yang disebabkan oleh factor alam antara lain berupa gempa bumi, tsunami, gunung meletus, banjir, kekeringan, angin topan, dan tanah longsor sehingga mengakibatkan kerugian materi maupun non-
20. *Own ownership property status is a status of dwelling occupied belongs to the head of household or one of the household member. Houses bought through bank credit or houses with lesing status were also contegeriezed as an own property*
 21. *Reported crime incidence includes all criminal cases reported and received by police office, and all crimes caught by police.*
 22. *Crime total refers to the number of criminal cases occurring during a given period.*
 23. *Natural disaster is an event or series of event that threaten and disrupt the lives and livelihoods caused by natural factors such as: earthquake, tsunami, volcanic eruption, flood, flash flood, drought, typhoon/ cyclone, and landslide so it can lead to result in loss of material and non-material.*

materi.

24. Korban meninggal adalah orang yang dilaporkan tewas atau meninggal dunia akibat bencana.
 25. Korban hilang adalah orang yang dilaporkan hilang atau tidak ditemukan atau tidak diketahui keberadaannya setelah terjadi bencana.
 26. Korban luka/sakit adalah orang yang mengalami luka-luka atau sakit, dalam keadaan luka ringan, luka sedang, maupun luka parah/berat, baik yang berobat jalan maupun rawat inap.
 27. Rusak berat adalah kriteria kerusakan yang mengakibatkan bangunan roboh atau sebagian besar komponen struktur rusak.
 28. Rusak sedang adalah kriteria kerusakan yang mengakibatkan sebagian kecil komponen struktur rusak, dan komponen penunjang rusak namun masih tetap berdiri.
 29. Rusak ringan adalah kriteria kerusakan yang mengakibatkan sebagian komponen struktur retak (struktur masih bisa digunakan) dan bangunan tetap
24. *Fatality is a person reported killed or death in the wake of a disaster.*
 25. *Missing person is a person reported missing or who cannot be located or who cannot be accounted for in the wake of a disaster.*
 26. *Casualty is a person suffering injury or illness, in a state of light injury, moderate injury, or heavy injury, which in undergoing treatment as either an outpatient or inpatient.*
 27. *Severely damaged is the criteria of damage that resulted most buildings collapsed or damaged its structural components.*
 28. *Damaged is the criteria of damage that resulted defective fraction of structural components and supporting components damaged, but the building still stands.*
 29. *Lightly damaged is the criteria of damage that resulted partially cracked structural components, but the structure still can be used and the building still stands.*

berdiri.

30. Badan Pusat Statistik (BPS) pertama kali melakukan penghitungan jumlah dan presentase penduduk miskin pada tahun 1984. Penghitungan jumlah dan presentase penduduk miskin mencakup periode 1976-1981. Data dasar yang digunakan adalah Survei Sosial Ekonomi Nasional (Susenas) Modul Konsumsi. Sejak itu, setiap tiga tahun sekali BPS secara rutin mengeluarkan data jumlah dan presentase penduduk miskin yang disajikan menurut daerah perkotaan dan pedesaan.
30. *BPS-statistics Indonesia measured poverty incidence for the first time in 1984. The measurement covered the period of 1976-1981. Basic data used to measure poverty were obtained from the result of the national socio economic survey (susenas)-Consumption module. Since then BPS-statistics Indonesia routinely released the figures of poverty incidence one every three years which were presented by urban and rural areas.*
31. Sejak tahun 2003, BPS secara rutin mengeluarkan data jumlah dan presentase penduduk miskin setiap tahun. Hal ini bisa terwujud karena sejak tahun 2003 BPS mengumpulkan data Susenas Panel Modul Konsumsi setiap bulan Februari atau Maret. Mulai bulan Maret 2007 jumlah sampel yang digunakan diperbesar dari 10.000 rumah tangga menjadi 68.800 rumah tangga. Maret 2011, jumlah sampel yang digunakan menjadi 75.000 rumah tangga.
31. *BPS-statistics Indonesia has started to release the figures of poverty incidence annually since 2003. This could be realized because BPS-statistics Indonesia has started to collect panel data in the implementation of susenas-consumption module every February or March. Starting from March 2007, the number of imple size was enlarged from 10,000 households to 68,800 households. In 2011, the sample size uses further increased to 75,000 households.*
32. Estimasi tingkat kemiskinan tahun 2000 dan 2001 untuk level provinsi dan nasional didasarkan atas Susenas Kor. Estimasi tingkat kemiskinan tahun 2003 dan 2004 untuk level provinsi didasarkan
32. *The estimation of poverty incidence for province and national levels in 2000 and 2001 was based on susenas-core. The estimation of poverty incidence for province level in 2003 and 2004 was also*

atas Susenas Kor, sementara untuk level nasional didasarkan pada susenas Panel Modul Konsumsi.

based on susenas-core, while the estimation of the national level was based on the susenas-consumption module panel.

33. Untuk provinsi-provinsi yang tidak dicakup dalam sampel Susenas pada tahun 2000-2002 dilakukan estimasi. Data tahun 2000 termasuk estimasi untuk provinsi aceh dan Maluku. Data tahun 2001 termasuk estimasi untuk provinsi aceh. Data tahun 2002 termasuk estimasi untuk provinsi Aceh, Maluku, Maluku Utara, dan Papua.
33. *For provinces that were not included in the implementation of susenas during the period 2000-2002, the figures of poverty incidence was estimated. Data in 2000 included the estimation for province Aceh and Maluku. Data in 2001 included the estimation for Aceh. Data in 2002 included the estimation for Aceh, Maluku utara, and papua.*
34. Untuk mengukur kemiskinan, BPS menggunakan konsep kemampuan memenuhi kebutuhan dasar (basic needs approach). Dengan pendekatan ini, kemiskinan dipandang sebagai ketidakmampuan dari sisi ekonomi untuk memenuhi kebutuhan dasar makanan dan bukan makanan yang diukur dari sisi pengeluaran. Metode yang digunakan adalah menghitung garis kemiskinan (GK), yang terdiri dari dua komponen yaitu Garis Kemiskinan Makanan (GKM) dan Garis Kemiskinan Non-Makan (GKNM). Penghitungan garis kemiskinan dilakukan secara terpisah untuk daerah perkotaan dan perdesaan.
34. *To measure poverty, BPS-statistics Indonesia has used the concept of basic needs approach. Therefore, poverty is viewed as economic inability to fulfill food and non-food basic needs which are measured by consumption/expenditure. The method used is calculating poverty line, which consists of two components that are food poverty line (FPL) and non-food poverty line (NFPL). The poverty line was calculated separately for urban and rural areas.*

35. Penduduk miskin adalah penduduk yang memiliki rata-rata pengeluaran per kapita per bulan dibawah Garis Kemiskinan.
36. Garis Kemiskinan Makan (GKM) merupakan nilai pengeluaran kebutuhan minimum makanan yang disertakan dengan 2.100 kkalori per kapita per hari. Garis Kemiskinan Non-Makanan (GKNM) adalah kebutuhan minimum untuk perumahan, sandang, pendidikan, kesehatan, dan kebutuhan dasar lainnya.
37. Sejak Desember 1998 digunakan standar kemiskinan baru yang merupakan penyempurnaan standar yang lama. Penyempurnaan standar ini meliputi perluasan cakupan komoditi yang diperhitungkan dalam kebutuhan dasar. Disamping itu penyempurnaan juga dilakukan dengan mempertimbangkan keterbandingan antar daerah (provinsi serta perkotaan-perdesaan) dan antar waktu yang disebabkan oleh adanya perbedaan tingkat harga antar daerah yaitu dengan cara melakukan standarisasi harga terhadap harga di DKI Jakarta. Penyempurnaan standar kemiskinan ini diharapkan dapat mengukur tingkat kemiskinan
35. A person whose expenditure per capita per month is below the poverty line is considered to be poor.
36. The food poverty line refers to the daily minimum requirement of 2,100 kcal per capita per day. The non-food poverty line refers to the minimum requirement for household necessities for clothing, education, health, and other basic individual needs.
37. A new standard to measure poverty has been adopted since December 1998. This new standard was the revision of the old standard. The revised included the extension of the commodity coverage to be accounted in estimating the minimum basic needs. The new standard was also improved in its regional comparability, by using the reference population of the same real income (expenditure) class across regions so that it is also comparable over time. The revised poverty standard hopefully was able to measure the incidence of poverty more realistically.

secara lebih realistis.

38. Ukuran Kemiskinan: Head Count Index (HCI-p) adalah presentase penduduk miskin yang berada dibawah Garis Kemiskinan (GK).

Indeks Kedalaman Kemiskinan (PovertyGapIndex-P1) merupakan ukuran rata-rata kesenjangan pengeluaran masing-masing penduduk miskin terhadap garis kemiskinan. Semakin tinggi nilai indeks, semakin jauh rata-rata pengeluaran penduduk dari garis kemiskinan.

Indeks Keparahan Kemiskinan (Poverty Severty Indeks-P2) memberikan gambaran mengenai penyebaran pengeluaran diantara penduduk miskin. Semakin tinggi nilai indeks, semakin tinggi ketimpangan pengeluaran diantara penduduk miskin.

39. Indeks Pembangunan Manusia (IPM) adalah ukuran ringkas rata-rata capaian/keberhasilan dimensi utama pembangunan manusia yaitu: umur panjang dan hidup sehat, mempunyai pengetahuan, dan memiliki standar hidup yang layak.

38. *Poverty Measure: Head count index (HCI_P0) simply measures the percentage of the population that is counted as poor, often denoted by P0.*

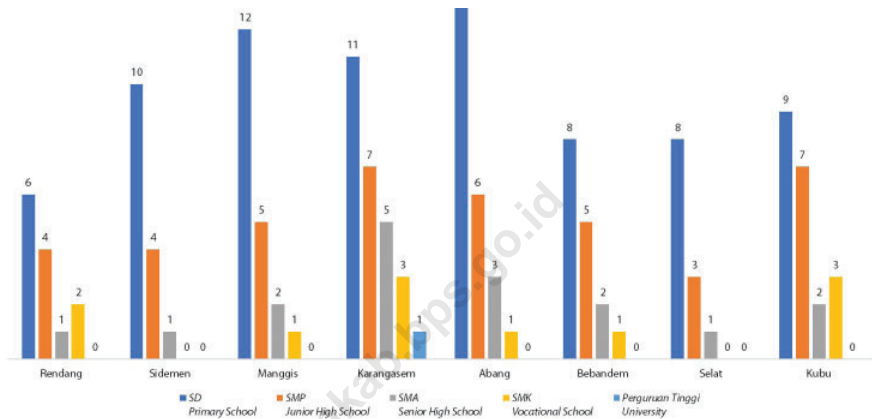
Poverty Gap index-P1 measure the extent to which individuals fall below the poverty line (the poverty gaps) as a proportion of the poverty line. Higher value of the index shows that the gap between average expenditure of the poor and the poverty line is wider.

Poverty severity index-P2 describes inequality among the poor. This is simply a weighted sum of poverty gaps (as a proportion of the poverty line), where the weights are the proportionate poverty gap index, the measure implicitly puts more weight on observations that fall well below the poverty line. Higher value of the index shows that inequality among the poor is higher.

39. *The human development index (HDI) is a summary measure of average achievement in key dimensions of human development: a long and healthy life, being knowledgeable, and have a decent standatd of living.*

Gambar 4.1
Figures

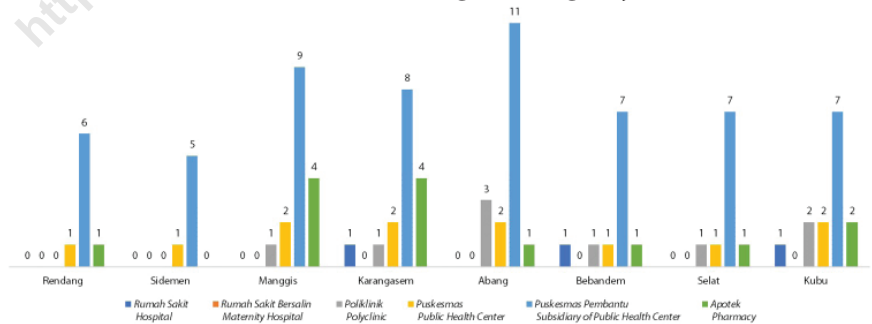
Jumlah Desa/Kelurahan yang Memiliki Fasilitas Sekolah Menurut Kecamatan dan Tingkat Pendidikan di Kabupaten Karangasem, 2021
Number of Villages/Kelurahan Having Educational Facilities by Subdistrict and Educational Level in Karangasem Regency, 2021



Sumber/Source : BPS, Pendataan Potensi Desa (Podes)/ BPS-Statistics Indonesia, Village Potential Data Collection

Gambar 4.2
Figures

Jumlah Desa/Kelurahan Yang Memiliki Sarana Kesehatan Menurut Kecamatan di Kabupaten Karangasem, 2021
Number of Villages/Kelurahan Having Health Facilities by Subdistrict in Karangasem Regency, 2021



Sumber/Source : BPS, Pendataan Potensi Desa (Podes)/ BPS-Statistics Indonesia, Village Potential Data Collection

4.1 PENDIDIKAN EDUCATION

Tabel
Table 4.1.1

Jumlah Sekolah, Guru, dan Murid Taman Kanak-Kanak (TK) di Bawah Kementerian Pendidikan dan Kebudayaan Menurut Kecamatan di Kabupaten Karangasem, 2020/2021 dan 2021/2022
Number of Schools, Teachers, and Pupils in Kindergarten Under The Ministry of Education and Culture by Subdistrict in Karangasem Regency, 2020/2021 and 2021/2022

Kecamatan Subdistrict	Sekolah/Schools					
	Negeri/Public		Swasta/Private		Jumlah/Total	
	2020/2021	2021/2022	2020/2021	2021/2022	2020/2021	2021/2022
(1)	(2)	(3)	(4)	(5)	(6)	(7)
Rendang	2	2	7	7	9	9
Sidemen	-	-	11	11	11	11
Manggis	-	-	18	18	18	18
Karangasem	1	1	22	23	23	24
Abang	2	2	7	8	9	10
Bebandem	2	2	10	11	12	13
Selat	-	-	18	18	18	18
Kubu	2	2	6	8	8	10
KARANGASEM	9	9	99	104	108	113

Lanjutan Tabel/*Continued Table 4.1.1*

Kecamatan Subdistrict	Guru ¹ /Teachers ¹					
	Negeri/Public		Swasta/Private		Jumlah/Total	
	2020/2021	2021/2022	2020/2021	2021/2022	2020/2021	2021/2022
(1)	(8)	(9)	(10)	(11)	(12)	(13)
Rendang	18	15	18	18	36	33
Sidemen	-	-	36	34	36	34
Manggis	-	-	56	54	56	54
Karangasem	17	15	90	98	107	113
Abang	14	12	21	21	35	33
Bebandem	9	9	25	30	34	39
Selat	-	-	61	59	61	59
Kubu	5	7	19	24	24	31
KARANGASEM	63	58	326	338	389	396

Lanjutan Tabel/*Continued Table 4.1.1*

Kecamatan Subdistrict	Murid/Pupils					
	Negeri/Public		Swasta/Private		Jumlah/Total	
	2020/2021	2021/2022	2020/2021	2021/2022	2020/2021	2021/2022
(1)	(14)	(15)	(16)	(17)	(18)	(19)
Rendang	189	172	143	159	332	331
Sidemen	-	-	392	359	392	359
Manggis	-	-	670	542	670	542
Karangasem	187	120	1 049	963	1 236	1 083
Abang	154	140	346	318	500	458
Bebandem	82	84	343	367	425	451
Selat	-	-	603	559	603	559
Kubu	62	68	270	267	332	335
KARANGASEM	674	584	3 816	3 534	4 490	4 118

Catatan/Note: ¹ Jumlah guru termasuk kepala sekolah dan guru/*The total of teachers including headmaster and teacher*
 Sumber/Source: 2020/2021 Kementerian Pendidikan dan Kebudayaan, data semester ganjil 2020/ *Ministry of Educations and Culture, 2020 odd semester data*
 2021/2022 Kementerian Pendidikan dan Kebudayaan, data semester ganjil 2021/ *Ministry of Educations and Culture, 2021 odd semester data*

Tabel
Table 4.1.2**Jumlah Sekolah, Guru, dan Murid Raudatul Athfal (RA)
di Bawah Kementerian Agama Menurut Kecamatan di
Kabupaten Karangasem, 2022/2022 dan 2022/2023**
**Number of Schools, Teachers, and Pupils in Raudatul Athfal
(RA) Under The Ministry of Religious Affairs by Subdistrict in
Karangasem Regency, 2022/2022 and 2022/2023**

Kecamatan Subdistrict	Sekolah/Schools		Guru/Teachers		Murid/Pupils	
	2021/2022	2022/2023	2021/2022	2022/2023	2021/2022	2022/2023
(1)	(2)	(3)	(4)	(5)	(6)	(7)
Rendang	-	-	-	-	-	-
Sidemen	-	-	-	-	-	-
Manggis	-	-	-	-	-	-
Karangasem	5	5	15	15	112	115
Abang	-	-	-	-	-	-
Bebandem	3	3	14	15	158	152
Selat	-	-	-	-	-	-
Kubu	-	-	-	-	-	-
KARANGASEM	8	8	29	30	270	267

Catatan/Note: ¹Seluruh Raudatul Athfal (RA) berstatus swasta/All Raudatul Athfal (RA) are private

Sumber/Source: Kementerian Agama, EMIS, Data Semester Ganjil/Ministry of Religious Affairs, EMIS, Odd Semester Data

Tabel
Table 4.1.3

Jumlah Sekolah, Guru, dan Murid Sekolah Dasar (SD) di Bawah Kementerian Pendidikan, Kebudayaan, Riset, dan Teknologi Menurut Kecamatan di Kabupaten Karangasem, 2022/2022 dan 2022/2023
Number of Schools, Teachers, and Pupils in Elementary Schools Under The Ministry of Education, Culture, Research, and Technology by Subdistrict in Karangasem Regency, 2022/2022 and 2022/2023

Kecamatan Subdistrict	Sekolah/Schools					
	Negeri/Public		Swasta/Private		Jumlah/Total	
	2021/2022	2022/2023	2021/2022	2022/2023	2021/2022	2022/2023
(1)	(2)	(3)	(4)	(5)	(6)	(7)
Rendang	33	33	-	-	33	33
Sidemen	29	29	-	-	29	29
Manggis	45	45	-	-	45	45
Karangasem	65	65	1	1	66	66
Abang	59	59	-	-	59	59
Bebandem	39	39	-	-	39	39
Selat	34	34	-	-	34	34
Kubu	51	51	-	-	51	51
KARANGASEM	355	355	1	1	356	356

Lanjutan Tabel/Continued Table 4.1.3

Kecamatan Subdistrict	Guru ¹ /Teachers ¹					
	Negeri/Public		Swasta/Private		Jumlah/Total	
	2021/2022	2022/2023	2021/2022	2022/2023	2021/2022	2022/2023
(1)	(8)	(9)	(10)	(11)	(12)	(13)
Rendang	268	269	-	-	268	269
Sidemen	243	234	-	-	243	234
Manggis	381	365	-	-	381	365
Karangasem	644	644	17	20	661	664
Abang	503	490	-	-	503	490
Bebandem	353	358	-	-	353	358
Selat	316	303	-	-	316	303
Kubu	532	531	-	-	532	531
KARANGASEM	3 240	3 194	17	20	3 257	3 214

Lanjutan Tabel/Continued Table 4.1.3

Kecamatan Subdistrict	Murid/Pupils					
	Negeri/Public		Swasta/Private		Jumlah/Total	
	2021/2022	2022/2023	2021/2022	2022/2023	2021/2022	2022/2023
(1)	(14)	(15)	(16)	(17)	(18)	(19)
Rendang	3 862	3 760	-	-	3 862	3 760
Sidemen	3 043	2 942	-	-	3 043	2 942
Manggis	5 014	4 905	-	-	5 014	4 905
Karangasem	9 080	8 947	321	329	9 401	9 276
Abang	7 223	7 149	-	-	7 223	7 149
Bebandem	4 393	4 441	-	-	4 393	4 441
Selat	4 153	4 028	-	-	4 153	4 028
Kubu	7 948	7 849	-	-	7 948	7 849
KARANGASEM	44 716	44 021	321	329	45 037	44 350

Catatan/Note: ¹ Jumlah guru termasuk kepala sekolah dan guru/The total of teachers including headmaster and teacher
 Sumber/Source: 2020/2021 Kementerian Pendidikan, Kebudayaan, Riset, dan Teknologi, Sistem Data Pokok Pendidikan, data semester ganjil/ Ministry of Education, Culture, Research, and Technology, Basic Education Data System, odd semester

2021/2022 Kementerian Pendidikan, Kebudayaan, Riset, dan Teknologi, Sistem Data Pokok Pendidikan, data semester ganjil 2021/ Ministry of Education, Culture, Research, and Technology, Basic Education Data System, odd semester 2021

Tabel 4.1.4 **Jumlah Sekolah, Guru, dan Murid Madrasah Ibtidaiyah (MI) di Bawah Kementerian Agama Menurut Kecamatan di Kabupaten Karangasem, 2022/2022 dan 2022/2023**
Number of Schools, Teachers, and Pupils in Madrasah Ibtidaiyah (MI) Under The Ministry of Religious Affairs by Subdistrict in Karangasem Regency, 2022/2022 and 2022/2023

Kecamatan Subdistrict	Sekolah/Schools					
	Negeri/Public		Swasta/Private		Jumlah/Total	
	2021/2022	2022/2023	2021/2022	2022/2023	2021/2022	2022/2023
(1)	(2)	(3)	(4)	(5)	(6)	(7)
Rendang	-	-	-	-	-	-
Sidemen	-	-	1	1	1	1
Manggis	-	-	-	-	-	-
Karangasem	2	2	2	2	4	4
Abang	-	-	-	-	-	-
Bebandem	1	1	2	2	3	3
Selat	-	-	-	-	-	-
Kubu	-	-	-	-	-	-
KARANGASEM	3	3	5	5	8	8

Lanjutan Tabel/*Continued Table 4.1.4*

Kecamatan Subdistrict	Guru /Teachers					
	Negeri/Public		Swasta/Private		Jumlah/Total	
	2021/2022	2022/2023	2021/2022	2022/2023	2021/2022	2022/2023
(1)	(8)	(9)	(10)	(11)	(12)	(13)
Rendang	-	-	-	-	-	-
Sidemen	-	-	9	9	9	9
Manggis	-	-	-	-	-	-
Karangasem	38	44	17	23	55	67
Abang	-	-	-	-	-	-
Bebandem	30	32	18	18	48	50
Selat	-	-	-	-	-	-
Kubu	-	-	-	-	-	-
KARANGASEM	68	76	44	50	112	126

Lanjutan Tabel/Continued Table 4.1.4

Kecamatan Subdistrict	Murid/Pupils					
	Negeri/Public		Swasta/Private		Jumlah/Total	
	2021/2022	2022/2023	2021/2022	2022/2023	2021/2022	2022/2023
(1)	(14)	(15)	(16)	(17)	(18)	(19)
Rendang	-	-	-	-	-	-
Sidemen	-	-	88	93	88	93
Manggis	-	-	-	-	-	-
Karangasem	539	546	264	268	803	814
Abang	-	-	-	-	-	-
Bebandem	442	457	96	115	538	572
Selat	-	-	-	-	-	-
Kubu	-	-	-	-	-	-
KARANGASEM	981	1 003	448	476	1 429	1 479

Catatan/Note:

Sumber/Source: Kementerian Agama, EMIS, Data Semester Ganjil/Ministry of Religious Affairs, EMIS, Odd semester report data

Tabel
Table 4.1.5

Jumlah Sekolah, Guru, dan Murid Sekolah Menengah Pertama (SMP) di Bawah Kementerian Pendidikan, Kebudayaan, Riset, dan Teknologi Menurut Kecamatan di Kabupaten Karangasem, 2022/2022 dan 2022/2023
Number of Schools, Teachers, and Pupils in Junior High Schools Under The Ministry of Education, Culture, Research, and Technology by Subdistrict in Karangasem Regency, 2022/2022 and 2022/2023

Kecamatan Subdistrict	Sekolah/Schools					
	Negeri/Public		Swasta/Private		Jumlah/Total	
	2021/2022	2022/2023	2021/2022	2022/2023	2021/2022	2022/2023
(1)	(2)	(3)	(4)	(5)	(6)	(7)
Rendang	4	4	-	-	4	4
Sidemen	4	4	-	-	4	4
Manggis	4	4	1	1	5	5
Karangasem	6	6	2	2	8	8
Abang	8	8	-	-	8	8
Bebandem	5	5	-	-	5	5
Selat	3	3	-	-	3	3
Kubu	11	11	-	-	11	11
KARANGASEM	45	45	3	3	48	48

Lanjutan Tabel/Continued Table 4.1.5

Kecamatan Subdistrict	Guru ¹ /Teachers ¹					
	Negeri/Public		Swasta/Private		Jumlah/Total	
	2021/2022	2022/2023	2021/2022	2022/2023	2021/2022	2022/2023
(1)	(8)	(9)	(10)	(11)	(12)	(13)
Rendang	90	94	-	-	90	94
Sidemen	93	93	-	-	93	93
Manggis	117	111	12	11	129	122
Karangasem	245	234	21	27	266	261
Abang	157	158	-	-	157	158
Bebandem	126	123	-	-	126	123
Selat	108	96	-	-	108	96
Kubu	149	160	-	-	149	160
KARANGASEM	1 085	1 069	33	38	1 118	1 107

Lanjutan Tabel/*Continued Table 4.1.5*

Kecamatan Subdistrict	Murid/Pupils					
	Negeri/Public		Swasta/Private		Jumlah/Total	
	2021/2022	2022/2023	2021/2022	2022/2023	2021/2022	2022/2023
(1)	(14)	(15)	(16)	(17)	(18)	(19)
Rendang	1 795	1 853	-	-	1 795	1 853
Sidemen	1 630	1 587	-	-	1 630	1 587
Manggis	2 141	2 123	257	236	2 398	2 359
Karangasem	4 495	4 493	180	194	4 675	4 687
Abang	3 069	3 144	-	-	3 069	3 144
Bebandem	2 111	2 142	-	-	2 111	2 142
Selat	1 920	1 990	-	-	1 920	1 990
Kubu	3 241	3 282	-	-	3 241	3 282
KARANGASEM	20 402	20 614	437	430	20 839	21 044

Catatan/Note: ¹ Jumlah guru termasuk kepala sekolah dan guru/*The total of teachers including headmaster and teacher*
 Sumber/Source: 2020/2021 Kementerian Pendidikan, Kebudayaan, Riset, dan Teknologi, Sistem Data Pokok Pendidikan, data semester ganjil/ *Ministry of Education, Culture, Research, and Technology, Basic Education Data System, odd semester*
 2021/2022 Kementerian Pendidikan, Kebudayaan, Riset, dan Teknologi, Sistem Data Pokok Pendidikan, data semester ganjil 2021/ *Ministry of Education, Culture, Research, and Technology, Basic Education Data System, odd semester 2021*

Tabel
Table 4.1.6

Jumlah Sekolah, Guru, dan Murid Madrasah Tsanawiyah (MTs) di Bawah Kementerian Agama Menurut Kecamatan di Kabupaten Karangasem, 2022/2022 dan 2022/2023
Number of Schools, Teachers, and Pupils in Madrasah Tsanawiyah (MTs) Under The Ministry of Religious Affairs by Subdistrict in Karangasem Regency, 2022/2022 and 2022/2023

Kecamatan Subdistrict	Sekolah/Schools					
	Negeri/Public		Swasta/Private		Jumlah/Total	
	2021/2022	2022/2023	2021/2022	2022/2023	2021/2022	2022/2023
(1)	(2)	(3)	(4)	(5)	(6)	(7)
Rendang	-	-	-	-	-	-
Sidemen	-	-	-	-	-	-
Manggis	-	-	-	-	-	-
Karangasem	1	1	1	1	2	2
Abang	-	-	-	-	-	-
Bebandem	-	-	1	1	1	1
Selat	-	-	-	-	-	-
Kubu	-	-	-	-	-	-
KARANGASEM	1	1	2	2	3	3

Lanjutan Tabel/*Continued Table* 4.1.6

Kecamatan Subdistrict	Guru/Teachers					
	Negeri/Public		Swasta/Private		Jumlah/Total	
	2021/2022	2022/2023	2021/2022	2022/2023	2021/2022	2022/2023
(1)	(8)	(9)	(10)	(11)	(12)	(13)
Rendang	-	-	-	-	-	-
Sidemen	-	-	-	-	-	-
Manggis	-	-	-	-	-	-
Karangasem	34	36	8	9	42	45
Abang	-	-	-	-	-	-
Bebandem	-	-	15	14	15	14
Selat	-	-	-	-	-	-
Kubu	-	-	-	-	-	-
KARANGASEM	34	36	23	23	57	59

Lanjutan Tabel/*Continued Table* 4.1.6

Kecamatan Subdistrict	Murid/Pupils					
	Negeri/Public		Swasta/Private		Jumlah/Total	
	2021/2022	2022/2023	2021/2022	2022/2023	2021/2022	2022/2023
(1)	(14)	(15)	(16)	(17)	(18)	(19)
Rendang	-	-	-	-	-	-
Sidemen	-	-	-	-	-	-
Manggis	-	-	-	-	-	-
Karangasem	387	458	119	101	506	559
Abang	-	-	-	-	-	-
Bebandem	-	-	98	111	98	111
Selat	-	-	-	-	-	-
Kubu	-	-	-	-	-	-
KARANGASEM	387	458	217	212	604	670

Catatan/Note:

Sumber/Source: Kementerian Agama, EMIS, Data Semester Ganjil/Ministry of Religious Affairs, EMIS, Odd semester report data

Tabel
Table 4.1.7

Jumlah Sekolah, Guru, dan Murid Sekolah Menengah Atas (SMA) di Bawah Kementerian Pendidikan, Kebudayaan, Riset, dan Teknologi Menurut Kecamatan di Kabupaten Karangasem, 2022/2022 dan 2022/2023
Number of Schools, Teachers, and Pupils in Senior High School Under The Ministry of Education, Culture, Research, and Technology by Subdistrict in Karangasem Regency, 2022/2022 and 2022/2023

Kecamatan Subdistrict	Sekolah/Schools					
	Negeri/Public		Swasta/Private		Jumlah/Total	
	2021/2022	2022/2023	2021/2022	2022/2023	2021/2022	2022/2023
(1)	(2)	(3)	(4)	(5)	(6)	(7)
Rendang	1	1	-	-	1	1
Sidemen	1	1	-	-	1	1
Manggis	1	1	1	1	2	2
Karangasem	3	3	5	5	8	8
Abang	1	1	2	2	3	3
Bebandem	1	1	-	-	1	1
Selat	1	1	1	1	2	2
Kubu	1	1	-	-	1	1
KARANGASEM	10	10	9	9	19	19

Lanjutan Tabel/*Continued Table 4.1.7*

Kecamatan Subdistrict	Guru ¹ /Teachers ¹					
	Negeri/Public		Swasta/Private		Jumlah/Total	
	2021/2022	2022/2023	2021/2022	2022/2023	2021/2022	2022/2023
(1)	(8)	(9)	(10)	(11)	(12)	(13)
Rendang	48	49	-	-	48	49
Sidemen	42	44	-	-	42	44
Manggis	37	41	10	10	47	51
Karangasem	145	160	79	65	224	225
Abang	10	23	18	13	28	36
Bebandem	54	52	-	-	54	52
Selat	36	47	18	21	54	68
Kubu	43	45	-	-	43	45
KARANGASEM	415	461	125	109	540	570

Lanjutan Tabel/*Continued Table 4.1.7*

Kecamatan Subdistrict	Murid/Students					
	Negeri/Public		Swasta/Private		Jumlah/Total	
	2021/2022	2022/2023	2021/2022	2022/2023	2021/2022	2022/2023
(1)	(14)	(15)	(16)	(17)	(18)	(19)
Rendang	851	876	-	-	851	876
Sidemen	692	735	-	-	692	735
Manggis	837	820	206	160	1 043	980
Karangasem	2 728	2 871	925	633	3 653	3 504
Abang	328	542	524	343	852	885
Bebandem	875	879	-	-	875	879
Selat	922	969	324	257	1 246	1 226
Kubu	767	764	-	-	767	764
KARANGASEM	8 000	8 456	1 979	1 393	9 979	9 849

Catatan/Note: ¹ Jumlah guru termasuk kepala sekolah dan guru/*The total of teachers including headmaster and teacher*
 Sumber/Source: 2020/2021 Kementerian Pendidikan, Kebudayaan, Riset, dan Teknologi, Sistem Data Pokok Pendidikan, data semester ganjil/ *Ministry of Education, Culture, Research, and Technology, Basic Education Data System, odd semester*

2021/2022 Kementerian Pendidikan, Kebudayaan, Riset, dan Teknologi, Sistem Data Pokok Pendidikan, data semester ganjil 2021/ *Ministry of Education, Culture, Research, and Technology, Basic Education Data System, odd semester 2021*

Tabel
Table 4.1.8

Jumlah Sekolah, Guru, dan Murid Sekolah Menengah Kejuruan (SMK) di Bawah Kementerian Pendidikan, Kebudayaan, Riset, dan Teknologi Menurut Kecamatan di Kabupaten Karangasem, 2022/2022 dan 2022/2023
Number of Schools, Teachers, and Pupils in Vocational High Schools Under The Ministry of Education, Culture, Research, and Technology by Subdistrict in Karangasem Regency, 2022/2022 and 2022/2023

Kecamatan Subdistrict	Sekolah/Schools					
	Negeri/Public		Swasta/Private		Jumlah/Total	
	2021/2022	2022/2023	2021/2022	2022/2023	2021/2022	2022/2023
(1)	(2)	(3)	(4)	(5)	(6)	(7)
Rendang	-	-	1	1	1	1
Sidemen	-	-	-	-	-	-
Manggis	1	1	-	-	1	1
Karangasem	1	1	5	5	6	6
Abang	1	1	-	-	1	1
Bebandem	1	1	-	-	1	1
Selat	-	-	-	-	-	-
Kubu	2	2	1	1	3	3
KARANGASEM	6	6	7	7	13	13

Lanjutan Tabel/*Continued Table 4.1.8*

Kecamatan Subdistrict	Guru ¹ /Teachers ¹					
	Negeri/Public		Swasta/Private		Jumlah/Total	
	2021/2022	2022/2023	2021/2022	2022/2023	2021/2022	2022/2023
(1)	(8)	(9)	(10)	(11)	(12)	(13)
Rendang	-	-	23	16	23	16
Sidemen	-	-	-	-	-	-
Manggis	55	61	-	-	55	61
Karangasem	70	78	74	75	144	153
Abang	59	66	-	-	59	66
Bebandem	26	31	-	-	26	31
Selat	-	-	-	-	-	-
Kubu	63	79	24	19	87	98
KARANGASEM	273	315	121	110	394	425

Lanjutan Tabel/*Continued Table 4.1.8*

Kecamatan Subdistrict	Murid/Pupils					
	Negeri/Public		Swasta/Private		Jumlah/Total	
	2021/2022	2022/2023	2021/2022	2022/2023	2021/2022	2022/2023
(1)	(14)	(15)	(16)	(17)	(18)	(19)
Rendang	-	-	297	179	297	179
Sidemen	-	-	-	-	-	-
Manggis	1 033	1 036	-	-	1 033	1 036
Karangasem	1 222	1 400	635	461	1 857	1 861
Abang	1 010	1 036	-	-	1 010	1 036
Bebandem	441	481	-	-	441	481
Selat	-	-	-	-	-	-
Kubu	1 353	1 510	536	544	1 889	2 054
KARANGASEM	5 059	5 463	1 468	1 184	6 527	6 647

Catatan/Note: ¹Guru yang mengajar di 2 sekolah atau lebih dihitung di masing-masing sekolah. Jumlah guru termasuk kepala sekolah dan guru/*The teacher who taught in two schools or more counted in every school. The total of teachers including headmaster and teacher*

Sumber/Source: 2020/2021 Kementerian Pendidikan, Kebudayaan, Riset, dan Teknologi, Sistem Data Pokok Pendidikan, data semester ganjil/ *Ministry of Education, Culture, Research, and Technology, Basic Education Data System, odd semester*
2021/2022 Kementerian Pendidikan, Kebudayaan, Riset, dan Teknologi, Sistem Data Pokok Pendidikan, data semester ganjil 2021/ *Ministry of Education, Culture, Research, and Technology, Basic Education Data System, odd semester 2021*

Tabel
Table 4.1.9**Jumlah Sekolah, Guru, dan Murid Madrasah Aliyah (MA)
di Bawah Kementerian Agama Menurut Kecamatan di
Kabupaten Karangasem, 2022/2022 dan 2022/2023**
**Number of Schools, Teachers, and Pupils in Madrasah Aliyah
(MA) Under the Ministry of Religious Affairs by Subdistrict in
Karangasem Regency, 2022/2022 and 2022/2023**

Kecamatan Subdistrict	Sekolah/Schools					
	Negeri/Public		Swasta/Private		Jumlah/Total	
	2021/2022	2022/2023	2021/2022	2022/2023	2021/2022	2022/2023
(1)	(2)	(3)	(4)	(5)	(6)	(7)
Rendang	-	-	-	-	-	-
Sidemen	-	-	-	-	-	-
Manggis	-	-	-	-	-	-
Karangasem	1	1	1	1	2	2
Abang	-	-	-	-	-	-
Bebandem	-	-	-	-	-	-
Selat	-	-	-	-	-	-
Kubu	-	-	-	-	-	-
KARANGASEM	1	1	1	1	2	2

Lanjutan Tabel/Continued Table 4.1.9

Kecamatan Subdistrict	Guru ¹ /Teachers ¹					
	Negeri/Public		Swasta/Private		Jumlah/Total	
	2021/2022	2022/2023	2021/2022	2022/2023	2021/2022	2022/2023
(1)	(8)	(9)	(10)	(11)	(12)	(13)
Rendang	-	-	-	-	-	-
Sidemen	-	-	-	-	-	-
Manggis	-	-	-	-	-	-
Karangasem	43	42	9	7	52	49
Abang	-	-	-	-	-	-
Bebandem	-	-	-	-	-	-
Selat	-	-	-	-	-	-
Kubu	-	-	-	-	-	-
KARANGASEM	43	42	9	7	52	49

Lanjutan Tabel/*Continued Table* 4.1.9

Kecamatan Subdistrict	Murid/Pupils					
	Negeri/Public		Swasta/Private		Jumlah/Total	
	2021/2022	2022/2023	2021/2022	2022/2023	2021/2022	2022/2023
(1)	(14)	(15)	(16)	(17)	(18)	(19)
Rendang	-	-	-	-	-	-
Sidemen	-	-	-	-	-	-
Manggis	-	-	-	-	-	-
Karangasem	243	482	66	60	309	542
Abang	-	-	-	-	-	-
Bebandem	-	-	-	-	-	-
Selat	-	-	-	-	-	-
Kubu	-	-	-	-	-	-
KARANGASEM	243	482	66	60	309	542

Catatan/Note: -

Sumber/Source: Kementerian Agama, EMIS, Data Semester Ganjil/Ministry of Religious Affairs, EMIS, Odd Semester Data

Tabel
Table 4.1.10

Jumlah Sekolah, Guru, dan Murid Sekolah Luar Biasa (SLB) Menurut Kecamatan di Kabupaten Karangasem, 2021/2022 dan 2022/2023
Number of Schools, Teachers, and Pupils of Special Needs School by Subdistrict in Karangasem Regency, 2021/2022 dan 2022/2023

Kecamatan Subdistrict	Sekolah/Schools		Guru/Teachers	
	2021/2022	2022/2023	2021/2022	2022/2023
(1)	(2)	(3)	(4)	(5)
Rendang	-	-	-	-
Sidemen	-	-	-	-
Manggis	-	-	-	-
Karangasem	1	1	34	34
Abang	-	-	-	-
Bebandem	-	-	-	-
Selat	-	-	-	-
Kubu	-	-	-	-
KARANGASEM	1	1	34	34

Lanjutan Tabel/*Continued Table* 4.1.10

Kecamatan <i>Subdistrict</i>	Murid/ <i>Pupils</i>					
	SDLB/ <i>Special Primary School</i>		SMP// <i>Special Junior High School</i>		SMA/ <i>Special Senior High School</i>	
	2021/2022	2022/2023	2021/2022	2022/2023	2021/2022	2022/2023
(1)	(2)	(3)	(4)	(5)	(6)	(7)
Rendang	-	-	-	-	-	-
Sidemen	-	-	-	-	-	-
Manggis	-	-	-	-	-	-
Karangasem	102	108	38	42	20	25
Abang	-	-	-	-	-	-
Bebandem	-	-	-	-	-	-
Selat	-	-	-	-	-	-
Kubu	-	-	-	-	-	-
KARANGASEM	102	108	38	42	20	25

Catatan/*Note*: ¹Sekolah Luar Biasa Negeri 1 Karangasem merupakan satuan pendidikan yang menyelenggarakan tiga jenjang pendidikan yaitu: SDLB, SMPLB, dan SMALB/ *State Special Needs School 1 of Karangasem Regency is an educational unit that organizes three levels of education, namely: special primary school, special junior high school, and special senior high school*

²2020/2021 : Januari 2021/*January 2021*, 2021/2022 : Januari 2022/*January 2022*

Sumber/*Source*: Sekolah Luar Biasa Negeri 1 Kabupaten Karangasem/*State Special Needs School 1 of Karangasem Regency*

Tabel
Table 4.1.11

Jumlah Murid Sekolah Luar Biasa (SLB) Menurut Kecamatan dan Ketunaan di Kabupaten Karangasem, 2021/2022 dan 2022/2023
Number of Pupils of Special Needs School by Subdistrict and Disability in Karangasem Regency , 2021/2022 dan 2022/2023

Kecamatan Subdistrict	Tunanetra/Blind		Tunarungu/Deaf		Tunagrahita ringan/Mild mental retardation	
	2021/2022	2022/2023	2021/2022	2022/2023	2021/2022	2022/2023
(1)	(2)	(3)	(4)	(5)	(6)	(7)
Rendang	-	-	-	-	-	-
Sidemen	-	-	-	-	-	-
Manggis	-	-	-	-	-	-
Karangasem	6	7	41	43	64	66
Abang	-	-	-	-	-	-
Bebandem	-	-	-	-	-	-
Selat	-	-	-	-	-	-
Kubu	-	-	-	-	-	-
KARANGASEM	6	7	41	43	64	66

Lanjutan Tabel/*Continued Table* 4.1.11

Kecamatan Subdistrict	Tunagrahita sedang- berat/ <i>Moderate-heavy mental retardation</i>		Autis/ <i>Autistic</i>		Tunadaksa/ <i>Phsyical disability</i>	
	2021/2022	2022/2023	2021/2022	2022/2023	2021/2022	2022/2023
(1)	(2)	(3)	(4)	(5)	(6)	(7)
Rendang	-	-	-	-	-	-
Sidemen	-	-	-	-	-	-
Manggis	-	-	-	-	-	-
Karangasem	28	33	20	R24	1	1
Abang	-	-	-	-	-	-
Bebandem	-	-	-	-	-	-
Selat	-	-	-	-	-	-
Kubu	-	-	-	-	-	-
KARANGASEM	28	33	20	24	1	1

Catatan/*Note*: ¹Lokasi kecamatan mengacu lokasi sekolah berada/ *The location of the district refers to the location of the school located*

Sumber/*Source*: Sekolah Luar Biasa Negeri 1 Kabupaten Karangasem/*State Special Needs School 1 of Karangasem Regency*

Tabel 4.1.12 Jumlah Pasraman Formal dan Non Formal Menurut Kecamatan di Kabupaten Karangasem, 2023
Table *Number of Formal and Non Formal Pasraman by Subdistrict Karangasem Regency, 2023*

Kecamatan Subdistrict	2023	
	Formal	Non Formal
(1)	(2)	(3)
Rendang	5	1
Sidemen	1	-
Manggis	1	-
Karangasem	3	3
Abang	-	-
Bebandem	3	-
Selat	1	1
Kubu	2	-
KARANGASEM	16	5

Catatan/Note:

Sumber/Source: Kementerian Agama Kabupaten Karangasem/Ministry of Religious Affairs of Karangasem Regency

Tabel
Table 4.1.13

**Jumlah Sekolah, Guru, dan Murid Agama Hindu di
Kabupaten Karangasem, 2023**
*Number of Schools, Teachers, and Pupils in Karangasem
Regency, 2023*

Kecamatan Subdistrict	2023		
	Sekolah School	Guru Teachers	Siswa Pupils
(1)	(2)	(3)	
TK (PRATAMA WIDYA)	14	54	391
SD (ADI WIDYA)	1	13	29
SMP (MADYAMA WIDYA)	-	-	-
SMA (UTAMA WIDYA)	1	18	260
PT (MAHA WIDYA)	-	-	-

Catatan/Note:

Sumber/Source: Kementerian Agama Kabupaten Karangasem/Ministry of Religious Affairs of Karangasem Regency

Tabel
Table 4.1.14

Jumlah Desa¹/Kelurahan yang Memiliki Fasilitas Sekolah Menurut Kecamatan dan Tingkat Pendidikan di Kabupaten Karangasem, 2019–2021
Number of Villages¹/Kelurahan Having Educational Facilities by Subdistrict and Educational Level in Karangasem Regency, 2019– 2021

Kecamatan Subdistrict	SD Primary School		
	2019	2020	2021
(1)	(2)	(3)	(4)
Rendang	6	6	6
Sidemen	10	10	10
Manggis	12	12	12
Karangasem	11	11	11
Abang	14	14	14
Bebandem	8	8	8
Selat	8	8	8
Kubu	9	9	9
KARANGASEM	78	78	78

Lanjutan Tabel/*Continued Table* 4.1.14

Kecamatan Subdistrict	SMP Junior High School		
	2019	2020	2021
(1)	(5)	(6)	(7)
Rendang	4	4	4
Sidemen	4	4	4
Manggis	5	5	5
Karangasem	7	7	7
Abang	6	6	6
Bebandem	5	5	5
Selat	3	3	3
Kubu	7	7	7
KARANGASEM	41	41	41

Lanjutan Tabel/*Continued Table* 4.1.14

Kecamatan Subdistrict	SMA Senior High School		
	2019	2020	2021
(1)	(8)	(9)	(10)
Rendang	1	1	1
Sidemen	1	1	1
Manggis	2	2	2
Karangasem	5	5	5
Abang	2	2	3
Bebandem	2	2	2
Selat	1	1	1
Kubu	2	2	2
KARANGASEM	16	16	17

Lanjutan Tabel/*Continued Table* 4.1.14

Kecamatan Subdistrict	SMK Vocational School		
	2019	2020	2021
(1)	(11)	(12)	(13)
Rendang	1	1	2
Sidemen	–	–	–
Manggis	1	1	1
Karangasem	2	3	3
Abang	1	1	1
Bebandem	1	1	1
Selat	–	–	–
Kubu	2	3	3
KARANGASEM	8	10	11

Lanjutan Tabel/Continued Table 4.1.14

Kecamatan Subdistrict	Perguruan Tinggi University		
	2019	2020	2021
(1)	(14)	(15)	(16)
Rendang	–	–	–
Sidemen	–	–	–
Manggis	–	–	–
Karangasem	1	1	1
Abang	–	–	–
Bebandem	–	–	–
Selat	–	–	–
Kubu	–	–	–
KARANGASEM	1	1	1

Catatan/Note: ¹ Desa pada tabel ini termasuk Unit Permukiman Transmigrasi (UPT) yang masih dibina oleh kementerian terkait dan nagari di Provinsi Sumatera Barat/Villages in this table include Transmigration Settlement Unit which is still fostered by the relevant ministries and the nagari in the Province of Sumatera Barat

Sumber/Source: BPS, Pendataan Potensi Desa (Podes)/ BPS-Statistics Indonesia, Village Potential Data Collection

Tabel
Table 4.1.15

Angka Partisipasi Murni (APM) dan Angka Partisipasi Kasar (APK) Menurut Jenjang Pendidikan di Kabupaten Karangasem, 2021 dan 2022
Net Enrollment Rate and Gross Enrollment Ratio by Educational Level in Karangasem Regency, 2021 and 2022

Jenjang Pendidikan Educational Level	Angka Partisipasi Murni (APM) Net Participation Rates		Angka Partisipasi Kasar (APK) Gross Participation Rates	
	2021	2022	2021	2022
(1)	(2)	(3)	(4)	(5)
SD/MI/Sederajat Primary School	96,85	99,01	102,65	103,54
SMP/MTs/ Sederajat Lower Secondary School	84,51	83,99	104,99	93,99
SMA/SMK/MA/Sederajat Upper Secondary School	60,06	59,93	74,13	74,34
Perguruan Tinggi Bachelor/Graduate	8,65	13,00	13,29	22,87

Catatan/Note: ¹ Mencakup pendidikan formal dan informal/ Includes formal and informal education

Sumber/Source: BPS, Survei Sosial Ekonomi Nasional (Susenas)/BPS-Statistics Indonesia, National Socioeconomic Survey

Tabel
Table 4.1.16

Persentase Penduduk Berumur 15 Tahun ke Atas yang Melek Huruf Menurut Kelompok Umur di Kabupaten Karangasem, 2021 dan 2022
Percentage of Literate People Aged 15 Years and Over by Age Group in Karangasem Regency, 2021 and 2022

Kelompok Umur Age Group	2021	2022
(1)	(2)	(3)
15–19	100,00	100,00
20–24	100,00	100,00
25–29	100,00	100,00
30–34	99,20	99,06
35–39	98,35	97,56
40–44	100,00	93,72
45–49	92,09	96,88
50+	59,93	62,77
Jumlah/Total	84,08	87,09
15–24	100,00	100,00
15–44	99,59	98,43
15+	84,08	87,09
45+	66,32	69,92

Catatan/Note: ...

Sumber/Source: BPS, Survei Sosial Ekonomi Nasional (Susenas)/BPS-Statistics Indonesia, National Socioeconomic Survey

4.2 KESEHATAN HEALTH

Tabel 4.2.1 Jumlah Desa¹/Kelurahan Yang Memiliki Sarana Kesehatan Menurut Kecamatan di Kabupaten Karangasem, 2019–2021
Number of Villages¹/Kelurahan Having Health Facilities by Subdistrict in Karangasem Regency, 2019–2021

Kecamatan Subdistrict	Rumah Sakit Hospital		
	2019	2020	2021
(1)	(2)	(3)	(4)
Rendang	–	–	–
Sidemen	–	–	–
Manggis	–	–	–
Karangasem	1	1	1
Abang	–	–	–
Bebandem	1	1	1
Selat	–	–	–
Kubu	1	1	1
KARANGASEM	3	3	3

Lanjutan Tabel/*Continued Table* 4.2.1

Kecamatan <i>Subdistrict</i>	Rumah Sakit Bersalin <i>Maternity Hospital</i>		
	2019	2020	2021
(1)	(5)	(6)	(7)
Rendang	–	–	–
Sidemen	–	–	–
Manggis	–	–	–
Karangasem	–	–	–
Abang	–	–	–
Bebandem	–	–	–
Selat	–	–	–
Kubu	–	–	–
KARANGASEM	–	–	–

Lanjutan Tabel/*Continued Table* 4.2.1

Kecamatan <i>Subdistrict</i>	Poliklinik <i>Polyclinic</i>		
	2019	2020	2021
(1)	(8)	(9)	(10)
Rendang	–	–	–
Sidemen	–	–	–
Manggis	2	2	1
Karangasem	1	1	1
Abang	1	2	3
Bebandem	1	1	1
Selat	–	–	1
Kubu	3	2	2
KARANGASEM	8	8	9

Lanjutan Tabel/Continued Table 4.2.1

Kecamatan Subdistrict	Puskesmas Public Health Center		
	2019	2020	2021
(1)	(11)	(12)	(13)
Rendang	1	1	1
Sidemen	1	1	1
Manggis	2	2	2
Karangasem	2	2	2
Abang	2	2	2
Bebandem	1	1	1
Selat	1	1	1
Kubu	2	2	2
KARANGASEM	12	12	12

Lanjutan Tabel/*Continued Table 4.2.1*

Kecamatan <i>Subdistrict</i>	Puskesmas Pembantu <i>Subsidiary of Public Health Center</i>		
	2019	2020	2021
(1)	(14)	(15)	(16)
Rendang	6	6	6
Sidemen	5	5	5
Manggis	9	9	9
Karangasem	9	8	8
Abang	11	11	11
Bebandem	7	7	7
Selat	7	7	7
Kubu	7	7	7
KARANGASEM	61	60	60

Lanjutan Tabel/Continued Table 4.2.1

Kecamatan Subdistrict	Apotek Pharmacy		
	2019	2020	2021
(1)	(17)	(18)	(19)
Rendang	1	1	1
Sidemen	–	–	–
Manggis	6	4	4
Karangasem	4	4	4
Abang	2	1	1
Bebandem	1	1	1
Selat	1	1	1
Kubu	1	1	2
KARANGASEM	16	13	14

Catatan/Note: ¹ Desa pada tabel ini termasuk Unit Permukiman Transmigrasi (UPT) yang masih dibina oleh kementerian terkait dan nagari di Provinsi Sumatera Barat/Villages in this table include Transmigration Settlement Unit which is still fostered by the relevant ministries and the nagari in the Province of Sumatera Barat

Sumber/Source: BPS, Pendataan Potensi Desa (Podes)/BPS-Statistics Indonesia, Village Potential Data Collecting

Tabel
Table 4.2.2

**Jumlah Tenaga Kesehatan Menurut Kecamatan di
Kabupaten Karangasem, 2021**
*Number of Medical Personnel by Subdistrict in Karangasem
Regency, 2021*

Kecamatan Subdistrict	Dokter ¹ Doctor ¹	Perawat Nurse	Bidan Midwife	Tenaga Kefarmasian Pharmacist	Tenaga Gizi Nutritionist
(1)	(2)	(3)	(4)	(5)	(6)
Rendang
Sidemen
Manggis
Karangasem
Abang
Bebandem
Selat
Kubu
KARANGASEM

Catatan/Note: ¹ Dokter dalam tabel ini termasuk dokter spesialis (selain spesialis gigi) dan dokter umum/Doctor in this table include medical specialist (exclude dentist specialist) and general practitioner

² Dokter gigi dalam tabel ini termasuk dokter spesialis gigi dan dokter gigi/Dentist in this table include dentist and dentist specialist

Sumber/Source: Dinas Kesehatan Kabupaten Karangasem/ Health Department of Karangasem Regency

Tabel
Table 4.2.3

Jumlah Rumah Sakit Umum, Rumah Sakit Khusus, Rumah Sakit/Rumah Bersalin, Puskesmas, Klinik/Balai Kesehatan, Posyandu, dan Polindes Menurut Kecamatan di Kabupaten Karangasem, 2020 dan 2021
Number of General Hospital, Special Hospital, Maternity Hospital and Public Health Center, Medical Clinic, Integrated Service Post, Village maternity Cottage by Subdistrict in Karangasem Regency, 2020 and 2021

Kecamatan Subdistrict	Rumah Sakit Umum General Hospital		Rumah Sakit Khusus Specialized Hospital	
	2020	2021	2020	2021
(1)	(2)	(3)	(4)	(5)
Rendang	–	...	–	...
Sidemen	–	...	–	...
Manggis	–	...	–	...
Karangasem	1	...	–	...
Abang	–	...	–	...
Bebandem	1	...	–	...
Selat	–	...	–	...
Kubu	–	...	–	...
KARANGASEM	2	...	–	...

Lanjutan Tabel/*Continued Table* 4.2.3

Kecamatan <i>Subdistrict</i>	Puskesmas ¹ Rawat Inap <i>Public Health Center¹ with Inpatient Care</i>		Puskesmas ¹ Non Rawat Inap <i>Public Health Center¹ without Inpatient Care</i>	
	2020	2021	2020	2021
(1)	(6)	(7)	(8)	(9)
Rendang	1	...	–	...
Sidemen	–	...	1	...
Manggis	1	...	1	...
Karangasem	1	...	1	...
Abang	1	...	1	...
Bebandem	–	...	1	...
Selat	1	...	–	...
Kubu	1	...	1	...
KARANGASEM	6	...	6	...

Lanjutan Tabel/*Continued Table 4.2.3*

Kecamatan Subdistrict	Klinik Pratama Primary Clinic		Posyandu Integrated Health Post	
	2020	2021	2020	2021
(1)	(10)	(11)	(12)	(13)
Rendang	–	...	62	...
Sidemen	–	...	54	...
Manggis	2	...	66	...
Karangasem	3	...	140	...
Abang	–	...	105	...
Bebandem	1	...	–	...
Selat	1	...	66	...
Kubu	2	...	122	...
KARANGASEM	9	...	615	...

Catatan/Note: ¹ Puskesmas yang teregistrasi/*Registered Public Health Center*

Sumber/Source: Dinas Kesehatan Kabupaten Karangasem/*Health Department of Karangasem Regency*

Tabel
Table 4.2.4

Kegiatan Unit Transfusi Darah PMI Cabang Karangasem di Kabupaten Karangasem, 2022
Indonesian Red Cross (PMI) Blood Transfusion Unit Activity in Karangasem Regency, 2022

Sumber Source	Donor Suka- Rela Voluntary Contributor	Donor Pengganti Substitute Contributor	Jumlah Total	Jenis Golongan Darah Type of Blood Group				Jumlah Total
				A	B	O	AB	
(1)	(2)	(3)	(4)	(5)	(6)	(7)	(8)	(9)
Pengambilan Darah Cara Biasa/ Blood Intake by Normal Way								
a. Di UTD / In UTD	758	860	1 618	186	545	849	38	1 618
b. Mobil Unit / Car Unit	2 423	-	2 423	393	759	1 177	94	2 423
c. UDD PMI Bali	381	-	381	46	131	194	10	381
KARANGASEM	3 562	860	4 422	625	1 435	2 220	142	4 422

Catatan/Note: -

Sumber/Source: PMI Kabupaten Karangasem/ Indonesia Red Cross of Karangasem Regency

Tabel
Table 4.2.5

**Pengadaan dan Pengeluaran Darah Lengkap serta
Komponen Darah dari PMI Cabang Karangasem di
Kabupaten Karangasem, 2022**
*Levying and Expenditure of Complete Blood and Blood
Component from Indonesian Red Cross in Karangasem
Regency, 2022*

Jenis Produk <i>Kind of Product</i>	Pengadaan Darah (Kantong) <i>Blood Levying (Pocket)</i>			Jumlah (Kantong) <i>Total (Pocket)</i>	Permintaan Dari RS (Kantong) <i>Request from Hospital (Pocket)</i>
	Produksi UTD (Lokal) <i>UTD Production (Local)</i>	Kiriman UTD Lain <i>Others UTD Transferring</i>	Sisa Triwulan Yang Lalu <i>Past Quarterly Remains</i>		
(1)	(2)	(3)	(4)	(5)	(6)
Darah Lengkap (DL)	5	-	-	5	-
Eritrosit Pekat (EP)	3 885	89	96	4 070	4 251
EP Miskin Leukosit (EPML)	-	-	-	-	-
Plasma Cair (PC)	-	-	-	-	-
Plasma Segar Beku (PSB)	-	5	-	5	-
Trombosit Pekat (TP)	-	287	-	287	-
Kriopresipitat (FAH)	-	-	-	-	-
Leukosit Pekat (LP)	-	-	-	-	-
Plasma Kaya Trombosit (PKT)	-	-	-	-	-
Buffy Coat	-	-	-	-	-
Washed Red Cell	-	-	-	-	-
KARANGASEM	3 890	381	96	4 367	4 251

Lanjutan Tabel/Continued Table 4.2.5

Jenis Produk <i>Kind of Product</i>	Pengeluaran Darah (Kantong) <i>Blood Levying (Pocket)</i>				Jumlah Penge- luaran <i>Sum of Expenditure</i>	Darah Rusak <i>Destroy Blood</i>	Sisa Perse- diaan <i>Supply Remains</i>
	Dikirim Ke/ <i>Send to</i>			UTDP			
	RS (Lokal) <i>Hospital (Local)</i>	RS/ UTD Lain <i>Other Hospital/ UTD</i>					
(1)	(2)	(3)	(4)	(5)	(6)	(7)	
<i>Darah Lengkap (DL)</i>	5	-	-	-	5	-	-
<i>Eritrosit Pekat (EP)</i>	3 954	67	24	-	4 045	151	25
<i>EP Miskin Leukosit (EPML)</i>	-	-	-	-	-	-	-
<i>Plasma Cair (PC)</i>	-	-	-	-	-	-	-
<i>Plasma Segar Beku (PSB)</i>	5	-	-	-	5	-	-
<i>Trombosit Pekat (TP)</i>	287	-	-	-	287	-	-
<i>Kriopresipitat (FAH)</i>	-	-	-	-	-	-	-
<i>Leukosit Pekat (LP)</i>	-	-	-	-	-	-	-
<i>Plasma Kaya Trombosit (PKT)</i>	-	-	-	-	-	-	-
<i>Buffy Coat</i>	-	-	-	-	-	-	-
<i>Washed Red Cell</i>	-	-	-	-	-	-	-
KARANGASEM	4 251	67	24	-	4 342	151	25

Catatan/Note: -

Sumber/Source: PMI Kabupaten Karangasem/ Indonesia Red Cross of Karrangasem Regency

Tabel
Table 4.2.6**Banyaknya Anggota PMI Cabang Karangasem Menurut Jenis Keanggotaan di Kabupaten Karangasem, 2018-2022**
Number of Indonesian Red Cross Member in Karangasem Sort by Kind of Membership in Karangasem Regency, 2018-2022

Jenis Keanggotaan Kind of Membership	2018	2019	2020	2021	2022
(1)	(2)	(3)	(4)	(5)	(6)
Anggota Istimewa/ <i>Special Member</i>	-	-	-	-	-
Anggota Kehormatan/ <i>Honorary Member</i>	4	4	4	4	3
Anggota Pengurus/ <i>Board Member</i>	11	11	11	11	13
Anggota yang membayar iuran/ <i>Member Who Pay a Fee</i>	-	-	-	-	-
Anggota Donatur/ Penyumbang Tetap/ <i>Donor Member/Fix Donor</i>	SKPD/PNS	SKPD/PNS	SKPD/PNS	SKPD/PNS	-
Anggota Donor Darah/ <i>Member of Blood Donor</i>	3 253	77	2 377	3 723	3 181
TSR / KSR	156	43	62	62	62
PMR	1 550	1 500	890	715	715
KARANGASEM	4 974	1 635	3 344	4 515	3 974

Catatan/Note: -

Sumber/Source: PMI Kabupaten Karangasem/ *Indonesia Red Cross of Karangasem Regency*

Tabel
Table 4.2.7**Hasil Pungutan Bulan Dana PMI Cabang Karangasem (Rp)
di Kabupaten Karangasem, 2018-2022**
**Result of Collecting Indonesian Red Cross Fund Month (Rp)
in Karangasem Regency, 2018-2022**

Tahun Year	Hasil Bersih Clean Result	Setoran untuk Transfer for	
		PMI Daerah Bali Bali Area PMI	PB PMI Center PMI PB
(1)	(2)	(3)	(4)
2018	-	-	-
2019	-	-	-
2020	37 938 000	-	-
2021	36 026 000	-	-
2022	-	-	-

Catatan/Note: -

Sumber/Source: PMI Kabupaten Karangasem/ Indonesia Red Cross of Karangasem Regency

Tabel
Table 4.2.8**Kegiatan Penanggulangan Bencana PMI Cabang Karangasem di Kabupaten Karangasem, 2022**
Indonesian Red Cross Disaster Overcoming Activity in Karangasem Regency, 2022

Kecamatan <i>Subdistrict</i>	Jenis Bencana <i>Kind of Disaster</i>					Jumlah <i>Total</i>
	Kebakaran <i>Fire</i>	Tanah Longsor/ Banjir <i>Landslide/ Floods</i>	Angin Kencang <i>Storm</i>	Korban Meninggal <i>Dead Victims</i>	Lain – lain <i>Others</i>	
(1)	(2)	(3)	(4)	(5)	(6)	(7)
Rendang	1	-	-	-	-	1
Sidemen	-	-	-	-	-	-
Manggis	-	-	-	-	2	2
Karangasem	1	-	-	-	1	2
Abang	1	1	1	-	-	3
Bebandem	-	-	-	-	1	1
Selat	-	5	-	3	-	8
Kubu	-	-	-	-	1	1
KARANGASEM	3	6	1	3	5	18

Catatan/Note: -

Sumber/Source: PMI Kabupaten Karangasem/ Indonesia Red Cross of Karangasem Regency

Tabel
Table 4.2.9

Bantuan Pemerintah Daerah Kepada PMI Karangasem dalam Bentuk Dana Belanja Hibah di Kabupaten Karangasem, 2018-2022
Supporting of Karangasem Local Government to Indonesian Red Cross Karangasem in Form Spending Grant Funds in Karangasem Regency, 2018-2022

Tahun Year	Jumlah Bantuan Help of Amount			Realisasi Penggunaan PMI Realization of the Use of PMI	Keterangan Information
	Usulan PMI PMI Proposal	Jumlah dalam APBD Amount in APBD	Realisasi Realization		
(1)	(2)	(3)	(4)	(5)	(6)
2018	545 900 000	350 000 000	350 000 000	331 064 029	64,11% dari usulan
2019	607 062 000	550 000 000	550 000 000	532 563 588	90% dari usulan
2020	762 900 000	400 000 000	400 000 000	370 093 352	75% dari usulan
2021	1 200 300 000	250 000 000	250 000 000	240 231 033	30% dari usulan
2022	1 200 300 000	250 000 000	-	-	0% dari usulan

Catatan/Note: -

Sumber/Source: PMI Kabupaten Karangasem/ Indonesia Red Cross of Karangasem Regency

Tabel
Table 4.2.10**Jumlah Akseptor Aktif menurut Metode Kontrasepsi yang Digunakan dan Kecamatan di Kabupaten Karangasem, 2022**
Number of Active Acceptor by Contraceptive Method Used and District in Karangasem Regency, 2022

Kecamatan Subdistrict	I U D Spiral	Pil Pill	Kondom Condom	Medis Operatif /Medical Operative	
				Pria/Man	Wanita/ Woman
(1)	(2)	(3)	(4)	(5)	(6)
Rendang	2 047	270	32	5	153
Sidemen	943	559	67	16	180
Manggis	1 420	458	39	9	284
Karangasem	3 867	581	107	82	573
Abang	3 439	355	54	17	610
Bebandem	2 294	288	53	6	255
Selat	2 596	266	57	4	223
Kubu	378	354	22	14	132
KARANGASEM	16 984	3 131	431	153	2 410

Lanjutan Tabel/*Continued Table* 4.2.10

Kecamatan <i>Subdistrict</i>	Suntikan <i>Injection</i>	Implant <i>Implant</i>	Suntikan Implant <i>Injection Implant</i>	Obat Vaginal <i>Vagina Medicine</i>	Jumlah <i>Total</i>
(1)	(7)	(8)	(9)	(10)	(11)
Rendang	1 897	106	-	-	4 510
Sidemen	1 770	178	-	-	3 713
Manggis	1 166	210	-	-	3 586
Karangasem	2 875	620	-	-	8 705
Abang	3 754	467	-	-	8 696
Bebandem	1 750	325	-	-	4 971
Selat	944	220	-	-	4 310
Kubu	3 851	1 081	-	-	5 832
KARANGASEM	18 007	3 207	-	-	44 323

Catatan/*Note*: -Sumber/*Source*: Badan Pemberdayaan Perempuan dan Keluarga Berencana Kabupaten Karangasem/ *KAgency for Women's Empowerment and Family Planning of Karangasem Regency*

4.3 AGAMA DAN SOSIAL LAINNYA RELIGION AND OTHER SOCIAL AFFAIRS

Tabel 4.3.1 **Jumlah Penduduk Menurut Kecamatan dan Agama yang Dianut di Kabupaten Karangasem, 2022**
Population by Subdistrict and Religion in Karangasem Regency, 2022

Kecamatan Subdistrict	Islam	Protestan Protestant	Katolik Catholic	Hindu	Budha Buddha	Lainnya Others
(1)	(2)	(3)	(4)	(5)	(6)	(7)
Rendang	-	-	-	45 889	10	-
Sidemen	1 043	-	-	42 654	4	-
Manggis	435	-	3	67 087	43	-
Karangasem	12 391	406	196	98 434	370	-
Abang	-	6	-	95 153	-	-
Bebandem	6 769	-	5	60 269	-	-
Selat	-	-	-	50 686	-	-
Kubu	35	271	8	97 105	-	-
KARANGASEM	20 673	683	212	557 277	427	-

Catatan/Note: -

Sumber/Source: Kementerian Agama Kabupaten Karangasem/ Karangasem Regency of Religious Affairs Ministry

Tabel
Table 4.3.2**Jumlah Tempat Peribadatan Menurut Kecamatan di
Kabupaten Karangasem, 2022**
*Number of Places of Worship by Subdistrict in Karangasem
Regency, 2022*

Kecamatan Subdistrict	Masjid Mosque	Mushola Pray Room	Gereja Protestan Protestant Church	Gereja Katholik Catholic Church	Pura Temple	Vihara
(1)	(2)	(3)	(4)	(5)	(6)	(7)
Rendang	-	1	-	-	504	-
Sidemen	3	-	-	-	380	-
Manggis	2	2	-	-	471	-
Karangasem	30	16	4	1	497	1
Abang	-	-	-	-	522	-
Bebandem	4	9	-	-	515	-
Selat	-	-	-	-	416	-
Kubu	-	1	2	-	479	-
KARANGASEM	39	29	6	1	3 784	1

Catatan/Note: ..

Sumber/Source: Kementerian Agama Kabupaten Karangasem/ Karangasem Regency of Religious Affairs Ministry

Tabel 4.3.3 Jumlah Nikah, Talak, Cerai, dan Rujuk di Kabupaten Karangasem, 2018 - 2022
Table Number of Wedding, Divorce, Met Again in Karangasem Regency, 2018 - 2022

Kecamatan Subdistrict	2018	2019	2020	2021	2022
(1)	(2)	(3)	(4)	(5)	(6)
Nikah/Wedding	153	151	158	125	125
Talak/Divorced
Talak/Divorced
Rujuk/Met Again
KARANGASEM	153	151	158	125	125

Catatan/Note: -

Sumber/Source: Kementerian Agama Kabupaten Karangasem/ Karangasem Regency of Religious Affairs Ministry

Tabel
Table 4.3.4**Jumlah Umat, Tempat Peribadatan, dan Pemuka Agama Menurut Kecamatan di Kabupaten Karangasem, 2022**
Number of People, Places of Worship, and Prominent Religion by Religion in Karangasem Regency, 2022

Agama Religion	Umat People	Tempat Ibadah Places of Worship	Pemuka Agama Prominent Religion
(1)	(2)	(3)	(4)
Hindu	557 277	3 784	6 165
Islam	20 673	68	205
Kristen Protestan	683	6	5
Katholik	212	1	4
Budha	427	1	2
KARANGASEM	579 272	3 860	6 381

Catatan/Note: -

Sumber/Source: Kementerian Agama Kabupaten Karangasem/ Karangasem Regency of Religious Affairs Ministry

Tabel 4.3.5 **Jumlah Haji yang Berangkat ke Tanah Suci di Kabupaten Karangasem, 2022**
Table 4.3.5 **Number of Haji who went to holy Land in Karangasem Regency, 2022**

Kecamatan Subdistrict	Laki-laki Male	Perempuan Female	Jumlah Total
(1)	(2)	(3)	(4)
Rendang	-	-	-
Sidemen	-	-	-
Manggis	-	-	-
Karangasem	6	6	12
Abang	-	-	-
Bebandem	1	1	2
Selat	-	-	-
Kubu	-	-	-
KARANGASEM	7	7	14

Catatan/Note: -

Sumber/Source: Kementerian Agama Kabupaten Karangasem/ Karangasem Regency of Religious Affairs Ministry

Tabel
Table 4.3.6**Banyaknya Perkara yang Diterima Pengadilan Agama di Kabupaten Karangasem, 2022**
Number of Case that Received by Religion Court in Karangasem Regency, 2022

Bulan Month	Jenis Perkara Type of Case						Jumlah Total
	Cerai Talak Divorced	Cerai Gugat Divorced	Penetapan Ahli Waris Determination of Heirs	Dispensasi Kawin Marriage Dispensation	Asal Usul Anak Child Origin	Lainnya Others	
(1)	(2)	(3)	(4)	(5)	(6)	(7)	(8)
Januari/January	-	4	-	3	-	-	7
Februari/February	-	2	-	1	-	1	4
Maret/March	-	2	-	-	-	-	2
April/April	2	-	-	1	-	-	3
Mei/May	2	1	-	-	-	-	3
Juni/June	2	1	-	6	-	-	9
Juli/July	1	1	1	3	-	-	6
Agustus/August	-	1	1	2	1	-	5
September/September	1	1	-	-	-	-	2
Oktober/October	-	2	-	-	-	-	2
November/November	2	-	-	2	-	-	4
Desember/Desember	1	1	-	-	-	-	2
KARANGASEM	11	16	2	18	1	1	49

Catatan/Note: -

Sumber/Source: Pengadilan Agama Kabupaten Karangasem/ Religious Courts of Karangasem Regency

Tabel 4.3.7 Jumlah Tambah Narapidana menurut Jenis Kejahatan/ Pelanggaran dan Jenis Kelamin di Kabupaten Karangasem, 2022
Additional Prisoner by Type of Crime and Sex in Karangasem Regency, 2022

Jenis Kejahatan/Pelanggaran <i>Type of Crime</i>	Laki-laki <i>Male</i>	Perempuan <i>Female</i>	Jumlah <i>Total</i>
(1)	(2)	(3)	(4)
Politik / <i>Politic</i>	-	-	-
Thd. Kepala Negara / <i>Against Head of State</i>	-	-	-
Thd. Ketertiban Umum / <i>Against Public Order</i>	-	-	-
Pembakaran / <i>Arson</i>	-	-	-
Penyuapan / <i>Bribery</i>	-	-	-
Mata Uang / <i>Crime Related to Money</i>	-	-	-
Memalsukan Materai/Surat / <i>Seal/Letter/ Forgery</i>	-	-	-
Kesusilaan / <i>Adultery</i>	2	-	2
Perjudian / <i>Gambling</i>	-	-	-
Penculikan / <i>Kidnapping</i>	-	-	-
Pembunuhan / <i>Murder</i>	3	-	3
Penganiayaan / <i>Violence</i>	4	-	4
Pencurian / <i>Theft</i>	14	-	14
Perampokan / <i>Theft and Heavy Violence</i>	-	-	-
Memeras/Mengancam / <i>Black Mail</i>	-	-	-
Penggelapan / <i>Embezzment</i>	1	-	1
Penipuan / <i>Swindle</i>	1	-	1
Merusak Barang / <i>Destruction Goods</i>	-	-	-
UU Peradilan Anak / <i>Juvenile Justice Act</i>	11	-	11
Korupsi / <i>Corruption</i>	5	4	9
Lain-lain / <i>Others Crime</i>	7	-	7
Narkotika / <i>Narcotics</i>	48	11	59
KARANGASEM	96	15	111

Catatan/Note: -

Sumber/Source: Lembaga Pemasarakatan Kelas IIB Karangasem/ *Public Resistance Institution Class IIB of Karrangasem Regency*

Tabel
Table 4.3.8**Jumlah Tambahan Narapidana Berdasarkan Putusan Pengandilan menurut Lamanya Hukuman dan Jenis Kelamin di Kabupaten Karangasem, 2022**
Additional Prisoner ang Settled by Court by Type of Verdict and Sex in Karangasem Regency, 2022

Jenis Kejahatan/Pelanggaran <i>Kind of Crime</i>	Laki-laki <i>Male</i>	Perempuan <i>Female</i>	Jumlah <i>Total</i>
(1)	(2)	(3)	(4)
Anak Negara	-	-	-
< 1 Tahun / < 1 Year	5	-	5
1 - 5 Tahun / 1 - 5 Years	59	7	66
> 5 Tahun / >5 Years	32	8	40
Seumur Hidup / As Life Age	-	-	-
Pidana Kurungan Pengganti Denda ¹ / Prisoner og Fine Substitution ¹	-	-	-
KARANGASEM	96	15	111

Catatan/Note: ¹Kurungan tidak lebih dari satu tahun/Arrested not more than one year

Sumber/Source: Lembaga Pemasyarakatan Kelas IIB Karangasem/ Public Resistance Institution Class IIB of Karrangasem Regency

Tabel
Table 4.3.9

Jumlah Penghuni Lembaga Pemasyarakatan menurut Jenis Kejahatan/Pelanggaran dan Status dalam Lembaga dan Jenis Kelamin di Kabupaten Karangasem, 2022
Content of Prison by Type of Crime Delinquency, Status in Prison and Sex in Karangasem Regency, 2022

Jenis Kejahatan/Pelanggaran <i>Type of Crime</i>	Narapidana <i>Prisoners</i>		
	Laki-laki <i>Male</i>	Perempuan <i>Female</i>	Jumlah <i>Total</i>
(1)	(2)	(3)	(4)
Politik / <i>Politic</i>	-	-	-
Thd. Kepala Negara / <i>Against Head of State</i>	-	-	-
Thd. Ketertiban Umum / <i>Against Public Order</i>	-	-	-
Pembakaran / <i>Arson</i>	-	-	-
Penyuapan / <i>Bribery</i>	-	-	-
Mata Uang / <i>Crime Related to Money</i>	-	-	-
Memalsukan Materai/Surat / <i>Seal/Letter/ Forgery</i>	-	-	-
Kesusilaan / <i>Adultery</i>	2	-	2
Perjudian / <i>Gambling</i>	-	-	-
Penculikan / <i>Kidnapping</i>	-	-	-
Pembunuhan / <i>Murder</i>	9	-	9
Penganiayaan / <i>Violence</i>	7	-	7
Pencurian / <i>Theft</i>	34	1	35
Perampokan / <i>Theft and Heavy Violence</i>	-	-	-
Memeras/Mengancam / <i>Black Mail</i>	-	-	-
Penggelapan / <i>Emblezzment</i>	-	-	-
Penipuan / <i>Swindle</i>	1	-	1
Merusak Barang / <i>Destruction Goods</i>	-	-	-
UU Peradilan Anak / <i>Juvenile Justice Act</i>	39	-	39
Merusak Hutan / <i>Destruction Forest</i>	-	-	-
Korupsi / <i>Corruption</i>	10	4	14
Laka lantas / <i>Traffic Accident</i>	-	-	-
Lain-lain / <i>Others</i>	7	-	7
Narkotika / <i>Narcotics</i>	91	19	110
KARANGASEM	200	24	224

Lanjutan Tabel/*Continued Table* 4.3.9

Jenis Kejahatan/Pelanggaran <i>Type of Crime</i>	Tahanan <i>Arrested</i>		
	Laki-laki <i>Male</i>	Perempuan <i>Female</i>	Jumlah <i>Total</i>
(1)	(5)	(6)	(7)
Politik / <i>Politic</i>	-	-	-
Thd. Kepala Negara / <i>Against Head of State</i>	-	-	-
Thd. Ketertiban Umum / <i>Against Public Order</i>	-	-	-
Pembakaran / <i>Arson</i>	-	-	-
Penyuapan / <i>Bribery</i>	-	-	-
Mata Uang / <i>Crime Related to Money</i>	-	-	-
Memalsukan Materai/Surat / <i>Seal/Letter/ Forgery</i>	-	-	-
Kesusilaan / <i>Adultery</i>	-	-	-
Perjudian / <i>Gambling</i>	1	-	1
Penculikan / <i>Kidnapping</i>	-	-	-
Pembunuhan / <i>Murder</i>	-	-	-
Penganiayaan / <i>Violence</i>	-	-	-
Pencurian / <i>Theft</i>	-	-	-
Perampokan / <i>Theft and Heavy Violence</i>	-	-	-
Memeras/Mengancam / <i>Black Mail</i>	-	-	-
Penggelapan / <i>Emblezzment</i>	1	-	1
Penipuan / <i>Swindle</i>	-	-	-
Merusak Barang / <i>Destruction Goods</i>	-	-	-
UU Peradilan Anak / <i>Juvenile Justice Act</i>	-	-	-
Merusak Hutan / <i>Destruction Forest</i>	-	-	-
Korupsi / <i>Corruption</i>	2	-	2
Laka lantas / <i>Traffic Accident</i>	-	-	-
Lain-lain/ <i>Others</i>	-	-	-
Narkotika / <i>Narcotics</i>	3	-	3
KARANGASEM	7	-	7

Lanjutan Tabel/*Continued Table 4.3.9*

Jenis Kejahatan/Pelanggaran <i>Type of Crime</i>	Titipan <i>Temporarily</i>		
	Laki-laki <i>Male</i>	Perempuan <i>Female</i>	Jumlah <i>Total</i>
(1)	(8)	(9)	(10)
Politik / <i>Politic</i>	-	-	-
Thd. Kepala Negara / <i>Against Head of State</i>	-	-	-
Thd. Ketertiban Umum / <i>Against Public Order</i>	-	-	-
Pembakaran / <i>Arson</i>	-	-	-
Penyuapan / <i>Bribery</i>	-	-	-
Mata Uang / <i>Crime Related to Money</i>	-	-	-
Memalsukan Materai/Surat / <i>Seal/Letter/ Forgery</i>	-	-	-
Kesusilaan / <i>Adultery</i>	-	-	-
Perjudian / <i>Gambling</i>	-	-	-
Penculikan / <i>Kidnapping</i>	-	-	-
Pembunuhan / <i>Murder</i>	-	-	-
Penganiayaan / <i>Violence</i>	-	-	-
Pencurian / <i>Theft</i>	-	-	-
Perampokan / <i>Theft and Heavy Violence</i>	-	-	-
Memeras/Mengancam / <i>Black Mail</i>	-	-	-
Penggelapan / <i>Emblezzment</i>	-	-	-
Penipuan / <i>Swindle</i>	-	-	-
Merusak Barang / <i>Destruction Goods</i>	-	-	-
UU Peradilan Anak / <i>Juvenile Justice Act</i>	-	-	-
Merusak Hutan / <i>Destruction Forest</i>	-	-	-
Korupsi / <i>Corruption</i>	-	-	-
Laka lantas/ <i>Traffic Accident</i>	-	-	-
Lain-lain/ <i>Others</i>	-	-	-
Narkotika / <i>Narcotics</i>	-	-	-
KARANGASEM	-	-	-

Lanjutan Tabel/*Continued Table* 4.3.9

Jenis Kejahatan/Pelanggaran <i>Type of Crime</i>	Jumlah <i>Total</i>		
	Laki-laki <i>Male</i>	Perempuan <i>Female</i>	Jumlah <i>Total</i>
(1)	(11)	(12)	(13)
Politik / <i>Politic</i>	-	-	-
Thd. Kepala Negara / <i>Against Head of State</i>	-	-	-
Thd. Ketertiban Umum / <i>Against Public Order</i>	-	-	-
Pembakaran / <i>Arson</i>	-	-	-
Penyuapan / <i>Bribery</i>	-	-	-
Mata Uang / <i>Crime Related to Money</i>	-	-	-
Memalsukan Materai/Surat / <i>Seal/Letter/ Forgery</i>	-	-	-
Kesusilaan / <i>Adultery</i>	2	-	2
Perjudian / <i>Gambling</i>	1	-	1
Penculikan / <i>Kidnapping</i>	-	-	-
Pembunuhan / <i>Murder</i>	9	-	9
Penganiayaan / <i>Violence</i>	7	-	7
Pencurian / <i>Theft</i>	34	1	35
Perampokan / <i>Theft and Heavy Violence</i>	-	-	-
Memeras/Mengancam / <i>Black Mail</i>	-	-	-
Penggelapan / <i>Emblezzment</i>	1	-	1
Penipuan / <i>Swindle</i>	1	-	1
Merusak Barang / <i>Destruction Goods</i>	-	-	-
UU Peradilan Anak / <i>Juvenile Justice Act</i>	39	-	39
Merusak Hutan / <i>Destruction Forest</i>	-	-	-
Korupsi / <i>Corruption</i>	12	4	16
Laka lantas / <i>Traffic Accident</i>	-	-	-
Lain-lain / <i>Others</i>	7	-	7
Narkotika / <i>Narcotics</i>	94	19	113
KARANGASEM	207	24	231

Catatan/Note: -

Sumber/Source: Lembaga Pemasarakatan Kelas IIB Karangasem / *Public Resistance Institution Class IIB of Karrangasem Regency*

Tabel 4.3.10 **Banyaknya Perkara Kejahatan / Pelanggaran Yang Dilaporkan di Kabupaten Karangasem, 2022**
Number of Crime Case / Collision that Reported in Karangasem Regency, 2022

Bulan Month	Penggelapan Embezzment	Penipuan Swindle	Penadahan Fencing	Pencurian Theft		
				Berat Heft	Ringan Mild	Biasa Ordinary
(1)	(2)	(3)	(4)	(5)	(6)	(7)
Januari/January	-	-	-	-	-	1
Februari/February	-	1	-	-	-	-
Maret/March	-	-	-	-	-	1
April/April	-	-	-	1	-	-
Mei/May	-	-	-	-	-	1
Juni/June	1	-	-	1	-	8
Juli/July	-	-	-	1	-	4
Agustus/August	-	-	-	-	-	4
September/September	2	-	-	1	-	-
Oktober/October	-	-	-	-	-	-
November/November	-	-	-	1	-	4
Desember/Desember	-	1	-	1	-	2
KARANGASEM	3	2	-	6	-	25

Lanjutan Tabel/*Continued Table* 4.3.10

Bulan Month	Penganiayaan Violence		Kejahatan Lain Others	Kebakaran Wild Fire	Jumlah Total
	Berat Heft	Ringan Mild			
(1)	(8)	(9)	(10)	(11)	(12)
Januari/January	-	-	8	1	9
Februari/February	-	-	11	1	12
Maret/March	-	-	7	-	7
April/April	-	-	5	1	6
Mei/May	-	-	5	-	5
Juni/June	-	-	9	-	9
Juli/July	-	-	10	2	12
Agustus/August	-	-	6	2	8
September/September	-	-	7	-	7
Oktober/October	1	-	4	-	5
November/November	-	-	6	1	7
Desember/Desember	-	-	10	3	13
KARANGASEM	1	-	88	11	100

Catatan/Note: -

Sumber/Source: Polres Karangasem/ Karangasem Police Resort

Tabel 4.3.11 **Jumlah Desa¹/Kelurahan yang Mengalami Bencana Alam² Menurut Kecamatan di Kabupaten Karangasem, 2019–2021**
Number of Villages¹/Kelurahan that Had Natural Disaster² by Subdistrict in Karangasem Regency, 2019–2021

Kecamatan Subdistrict	Banjir/Flood		
	2019	2020	2021
(1)	(2)	(3)	(4)
Rendang	–	–	–
Sidemen	–	–	–
Manggis	–	–	–
Karangasem	–	–	–
Abang	–	–	–
Bebandem	–	3	–
Selat	–	–	–
Kubu	4	1	–
KARANGASEM	4	4	–

Lanjutan Tabel/*Continued Table* 4.3.11

Kecamatan <i>Subdistrict</i>	Gempa Bumi/ <i>Earthquake</i>		
	2019	2020	2021
(1)	(5)	(6)	(7)
Rendang	6	–	1
Sidemen	10	–	–
Manggis	12	–	–
Karangasem	11	–	–
Abang	14	–	2
Bebandem	8	–	–
Selat	8	–	–
Kubu	9	–	–
KARANGASEM	78	–	3

Lanjutan Tabel/Continued Table 4.3.11

Kecamatan Subdistrict	Tanah Longsor/Landslide		
	2019	2020	2021
(1)	(8)	(9)	(10)
Rendang	1	–	3
Sidemen	1	–	–
Manggis	–	–	–
Karangasem	2	–	1
Abang	1	1	2
Bebandem	4	3	1
Selat	3	–	–
Kubu	2	2	1
KARANGASEM	14	6	8

Catatan/Note: ¹ Desa pada tabel ini termasuk Unit Permukiman Transmigrasi (UPT) yang masih dibina oleh kementerian terkait dan nagari di Provinsi Sumatera Barat/Villages in this table are included in Transmigration Settlement Unit which is still fostered by the relevant ministries and the nagari in the Province of Sumatera Barat

² Terjadi dalam tiga tahun terakhir sampai dengan saat pencacahan/Occured during the last three years by the time of enumeration

Sumber/Source: BPS, Pendataan Potensi Desa (Podes)/BPS-Statistics Indonesia, Village Potential Data Collecting

Tabel
Table 4.3.12**Banyaknya Kejadian Bencana / Musibah per Bulan di
Kabupaten Karangasem, 2022**
**Number of Disaster / Accident per Month in Karangasem
Regency, 2022**

Bulan Month	Bencana Alam/Musibah Natural Disaster/Accident				
	Pohon Tumbang/ Fallen Tree	Tanah Longsor/ Landslide	Kebakaran/ Wildfire	Kebakaran Lahan/ Landfire	Banjir/ Flood
(1)	(2)	(3)	(4)	(5)	(6)
Januari/January	24	11	3	-	2
Februari/February	29	2	2	-	2
Maret/March	6	2	3	-	-
April/April	3	-	9	-	-
Mei/May	7	2	2	-	-
Juni/June	6	-	5	-	-
Juli/July	11	-	5	-	-
Agustus/August	10	-	7	1	-
September/September	50	-	-	1	-
Oktober/October	176	-	-	-	5
November/November	76	-	-	-	-
Desember/December	323	-	-	-	-
Jumlah/Total	721	17	36	2	9

Lanjutan Tabel/Continued Table 4.3.12

Bulan Month	Bencana Alam/Musibah Natural Disaster/Accident				Jumlah Kerugian (Rp)/ Amount of Loss (Rp)
	Gempa Bumi/ Earthquake	Gunung Meletus/ Volcanic Eruption	Bangunan Roboh/ Building Collapse	Jumlah/ Total	
(1)	(7)	(8)	(9)	(10)	(11)
Januari/January	-	-	-	-	-
Februari/February	-	-	-	-	-
Maret/March	-	-	-	-	-
April/April	-	-	-	-	-
Mei/May	-	-	-	-	-
Juni/June	-	-	-	-	-
Juli/July	-	-	-	-	-
Agustus/August	5	-	-	5	-
September/September	-	-	-	-	-
Oktober/October	-	-	-	-	-
November/November	-	-	-	-	-
Desember/December	1	-	1	2	1 306 600 000
Jumlah/Total	6	-	1	7	1 306 600 000

Catatan/Note: -

Sumber/Source: Badan Penanggulangan Bencana Daerah Kabupaten Karangasem/Regional Disaster Management Agency of Karangasem Regency

Tabel
Table 4.3.13**Banyaknya Korban Jiwa Akibat Bencana / Musibah di
Kabupaten Karangasem, 2022**
**Number of Victims Caused Disaster / Accident in
Karangasem Regency, 2022**

Bulan Month	Kondisi Korban Jiwa Condition of Victims Caused			Jumlah/ Total
	Meninggal/ Death	Luka Berat Severe Injuries	Luka Ringan/ Minor Injuries	
(1)	(2)	(3)	(4)	(5)
Januari/January	-	-	1	1
Februari/February	-	-	-	-
Maret/March	-	1	3	4
April/April	-	1	-	1
Mei/May	-	-	1	1
Juni/June	-	1	-	1
Juli/July	-	-	-	-
Agustus/August	-	-	-	-
September/September	1	-	-	1
Oktober/October	1	1	5	7
November/November	6	-	1	7
Desember/December	2	-	6	8
Jumlah/Total	10	4	17	31

Catatan/Note: -

Sumber/Source: Badan Penanggulangan Bencana Daerah Kabupaten Karangasem/Regional Disaster Management Agency of Karangasem Regency

4.4 KEMISKINAN POVERTY

Tabel 4.4.1 **Garis Kemiskinan, Jumlah, dan Persentase Penduduk Miskin di Kabupaten Karangasem, 2015–2022**
Poverty Line, Number, and Percentage of Poor People in Karangasem Regency, 2015–2022

Tahun Year	Garis Kemiskinan (rupiah/kapita/bulan) Poverty Line (rupiah/capita/month)	Jumlah Penduduk Miskin (ribu) Number of Poor People (thousand)	Persentase Penduduk Miskin Percentage of Poor People
(1)	(2)	(3)	(4)
2015	269 866	30,33	7,44
2016	288 436	27,12	6,61
2017	301 720	27,02	6,55
2018	311 321	26,02	6,28
2019	315 805	25,99	6,25
2020	330 441	24,69	5,91
2021	354 123	28,52	6,78
2022	376 229	29,45	6,98

Catatan/Note: ...

Sumber/Source: BPS, Survei Sosial Ekonomi Nasional Maret/BPS-Statistics Indonesia, March National Socioeconomic Survey

Tabel
Table 4.4.2

Indeks Kedalaman Kemiskinan dan Indeks Keparahan Kemiskinan di Kabupaten Karangasem, 2015–2022
Poverty Gap Index and Poverty Severity Index in Karangasem Regency, 2015–2022

Tahun Year	Indeks Kedalaman Kemiskinan Poverty Gap Index	Indeks Keparahan Kemiskinan Poverty Severity Index
(1)	(2)	(3)
2015	1,01	0,20
2016	0,58	0,09
2017	0,87	0,18
2018	0,83	0,22
2019	0,75	0,14
2020	0,52	0,06
2021	0,64	0,08
2022	0,84	0,18

Catatan/Note: ...

Sumber/Source: BPS, Survei Sosial Ekonomi Nasional Maret/BPS-Statistics Indonesia, March National Socioeconomic Survey

05

PERTANIAN, KEHUTANAN, PETERNAKAN, DAN PERIKANAN

Agriculture, Forestry, Livestock, and Fishery

Peternakan

Sapi/Cow

80.318

Populasi
Population

Produksi
Production **1.660 Ton**



Babi/Pig

51.157

Populasi
Population

Produksi
Production **1.358 Ton**



Ayam/Chicken

3.932.208

Populasi
Population

Produksi
Production **7.931 Ton**



Telur
Egg

1.972 Ton

Tanaman Pangan

Produksi Padi
Paddy Production

53.947,00 Ton



Produksi Beras
Rice Production

30.423,73 Ton



Luas Panen
Harvested Area

8.701,73 Ha



Produktivitas
Productivity

62,00 Kw/Ha



PENJELASAN TEKNIS**TECHNICAL NOTES**

1. Lahan sawah adalah lahan pertanian yang berpetak-petak dan dibatasi oleh pematang (galengan), saluran untuk menahan/menyalurkan air, yang biasanya ditanami padi sawah tanpa memandang dari mana diperoleh atau status lahan tersebut. Lahan yang dimaksud termasuk lahan yang terdaftar di Pajak Bumi Bangunan, luran Pembangunan Daerah, lahan bengkok, lahan serobotan, lahan rawa yang ditanami padi dan lahan bekas tanaman tahunan yang telah dijadikan sawah, baik yang ditanami padi, palawija atau tanaman semusim lainnya.
 2. Tegall/Kebun adalah lahan pertanian bukan sawah (lahan kering) yang ditanami tanaman semusim atau tahunan dan terpisah dengan halaman sekitar rumah serta penggunaannya tidak berpindah pindah.
 3. Ladang/Huma adalah lahan pertanian bukan sawah (lahan kering) yang biasanya ditanami tanaman semusim dan penggunaannya hanya semusim atau dua musim, kemudian akan ditinggalkan bila sudah tidak subur lagi (berpindah-pindah). Kemungkinan lahan ini beberapa tahun kemudian akan dikerjakan kembali jika sudah subur.
1. *Wetland is agricultural land that separated by small dykes to resist water, where the main crop is usually wetland paddy without considering where it is got from or the status of the land. It includes the land that is registered at land income tax office, regional development contribution, 'bengkok' land, illegal ownership, swamps for rice cultivation, and annual crop land mark that has been used as rice field, which are both planted with paddy, secondary crops or the other seasonal crops.*
 2. *Dry field/Garden is an dryland (unirrigated land) which is planted with seasonal or annual crops and separately from the yard around the house without shifting*
 3. *Unirrigated agricultural field / Shifting cultivation land is dryland (unirrigated land) that usually is cultivated for seasonal crops and utilized only for one or two seasons, then it will be left when it is not fertile (shifting). Maybe, this land will be used again in a few years if it has been fertile.*

- | | |
|---|--|
| <p>4. Lahan yang sementara tidak diusahakan adalah lahan yang biasanya diusahakan tetapi untuk sementara (lebih dari 1 (satu) tahun tetapi kurang dari atau sama dengan 2 (dua) tahun) tidak diusahakan, termasuk lahan sawah yang tidak diusahakan selama lebih dari 2 (dua) tahun.</p> | <p>4. <i>Temporarily unused land is land that is regularly used but temporarily (more than a year but less or equal than two years) is unused, it includes wetland that is not cultivated more than two years.</i></p> |
| <p>5. Data pokok tanaman pangan yang dikumpulkan adalah luas panen dan produktivitas (hasil per hektar). Produksi tanaman pangan merupakan hasil perkalian antara luas panen dengan produktivitas. Pengumpulan data luas panen dilakukan setiap bulan dengan pendekatan area kecamatan di seluruh wilayah Indonesia. Pengumpulan data produktivitas dilakukan melalui pengukuran langsung pada plot ubinan berukuran 2½ m x 2½ m. Pengumpulan data produktivitas dilakukan setiap subround (empat bulanan) pada waktu panen petani.</p> | <p>5. <i>The main food crops data collected consists of harvested area and productivity (yield per hectare). Food crops production is generated by harvested area multiplied by productivity. The harvested area data is collected every month using sub district area approach in all subdistrict in Indonesia. The productivity data collection is conducted by a direct measurement in 2½ m x 2½ m crop cutting plot. The productivity measurement is conducted in every subround (four monthly) at the time when farmers are harvesting their crops.</i></p> |
| <p>6. Data produksi padi dan palawija yang disajikan adalah dalam kualitas: gabah kering giling (padi), pipilan kering (jagung), biji kering (kedelai dan kacang tanah), dan umbi basah (ubi kayu dan ubi jalar).</p> | <p>6. <i>Production of paddy and secondary crops data are presented in the form of: dry unhusked rice (paddy), dry loose maize (maize), dry shells crops (soybeans and peanuts), and fresh roots (cassava and sweet potatoes).</i></p> |
| <p>7. Tanaman sayuran dan buah-buahan semusim adalah tanaman sumber vitamin, garam mineral</p> | <p>7. <i>Seasonal vegetable and fruit plants are plants which are the sources of vitamin, mineral salt, etc, consumed</i></p> |

dan lain-lain yang dikonsumsi dari bagian tanaman yang berupa daun, bunga, buah, dan umbinya, yang berumur kurang dari satu tahun.

Tanaman buah-buahan semusim adalah tanaman sumber vitamin, garam mineral, dan lain-lain yang dikonsumsi dari bagian tanaman yang berupa buah, berumur kurang dari satu tahun, tidak berbentuk pohon/rumpun tetapi berbentuk pohon/rumpun tetapi menjalar dan berbatang lunak.

8. Tanaman buah-buahan dan sayuran tahunan adalah tanaman sumber vitamin, garam mineral, dan lain-lain yang dikonsumsi dari bagian tanaman yang berupa buah dan merupakan tanaman tahunan.

Tanaman sayuran tahunan adalah tanaman sumber vitamin, garam mineral, dan lain-lain yang dikonsumsi dari bagian tanaman yang berupa daun dan atau buah yang berumur lebih dari satu tahun.

9. Tanaman biofarmaka adalah tanaman yang bermanfaat untuk obat-obatan, kosmetik, dan kesehatan yang dikonsumsi atau digunakan dari bagian-bagian tanaman seperti daun, batang, buah, umbi (rimpang) ataupun akar.

10. Tanaman hias adalah tanaman yang mempunyai nilai keindahan

from the part of the plant in the form of leaf, flower, fruit, and root with the age of less than one year. Seasonal fruit plants are plants which are the sources of vitamin, mineral salt, etc, consumed from the part of the plant in the form of fruits. These plants are creeps with the age of less than one year.

8. *Annual fruit and vegetable plants are plants which are the sources of vitamin, contained mineral salt, etc, consumed from the part of plant in the form of fruit and more than one year of age.*

Annual vegetable plants are plants which are the sources of vitamin, contained mineral salt, etc, consumed from the part of the plant in the form of vegetable and more than one year of age.

9. *Medicinal plants are plants which are useful for medicine. It is consumed from part of the plant such as leaf, flower, fruit, tuber, and root.*

10. *Ornamental plants are plants which have a beauty value, either*

baik bentuk, warna daun, tajuk maupun bunganya, sering digunakan untuk penghias pekarangan dan lain sebagainya.

in shape, colour of leaf or crown of flower, and they are often used as a yard decorator.

11. Luas panen tanaman hortikultura adalah luas tanaman sayuran, buah-buahan, biofarmaka, dan tanaman hias yang diambil hasilnya/dipanen pada periode pelaporan.

11. *Harvested area of horticulture is area which vegetable, fruit, medicinal and ornamental plant of crop harvested during the period of report.*

12. Luas panen untuk tanaman sayuran adalah luas tanaman yang dipanen sekaligus/habis/dibongkar dan luas tanaman yang dipanen berkali-kali (lebih dari satu kali)/belum habis.

12. *Harvested area of vegetables is area of entirely plant harvested/demolished and plant harvested several times/undemolished.*

13. Tanaman yang dipanen sekaligus/habis/dibongkar adalah tanaman yang sehabis panen langsung dibongkar/dicabut, terdiri dari bawang merah, bawang putih, bawang daun, kentang, kol/kubis, kembang kol, petsai/sawi, wortel, lobak, dan kacang merah.

13. *Entirely plants harvested/demolished are plants usually harvested once and demolished to be substituted by other plants, consisting of: shallots, garlic, leeks, potato, cabbage, cauli flower, mustard green, carrots, chinese radish, and red kidney beans.*

14. Tanaman yang dipanen berkali-kali (lebih dari satu kali)/belum habis adalah tanaman yang pemanenannya lebih dari satu kali dan biasanya dibongkar apabila panen terakhir sudah tidak memadai lagi, terdiri dari: kacang panjang, cabe besar, cabe rawit, jamur, tomat, terung, buncis, ketimun, labu siam, kangkung, bayam, melon, semangka, dan blewah.

14. *Plants harvested several times/undemolished are plants usually harvested more than once and demolished in the case that the last harvest was economically not profitable. They consist of: yard long beans, chili, small chili, mushroom, tomatoes, eggplant, frech beans, cucumber, pumpkin/chajota, swamp cabbage, spinach, melon, watermelon, and blewah.*

15. Produksi hortikultura adalah hasil menurut bentuk produk dari setiap tanaman sayuran, buah-buahan, biofarmaka dan tanaman hias yang diambil berdasarkan luas yang dipanen/tanaman yang menghasilkan pada bulan/triwulan laporan.
16. Data perkebunan besar dikumpulkan oleh BPS setiap bulan secara lengkap (sensus bulanan) dengan sistem surat pos. Khusus untuk tanaman kelapa, cengkeh, dan kapok, datanya diperoleh dari Direktorat Jenderal Perkebunan. Data perkebunan rakyat juga diperoleh dari Dinas Perkebunan.
17. Penghitungan luas tanaman perkebunan besar adalah pada keadaan akhir tahun dan tidak termasuk yang luasnya kurang dari 5 hektar.
18. Bentuk produksi perkebunan adalah; karet kering (karet), daun kering (teh dan tembakau), biji kering (kopi dan coklat), kulit kering (kayu manis dan kina), serat kering (rami), bunga kering (cengkeh), refined sugar (tebu dari perkebunan besar), gula mangkok (tebu dari perkebunan rakyat), ekivalen kopra (kopra), biji dan bunga (pala) serta minyak daun (sereh).
15. *Horticulture production is the standard production quantity form of vegetable, fruit, medicinal and ornamental plant based on harvested area/the number of production plants reported monthly/quarterly.*
16. *Data on estates are collected by the BPS every month on complete basis through a mailing system. Data on coconut, clove, and kapok, as well as on smallholder plantation, are acquired from the Plantation Department.*
17. *Planted areas of estates refer to condition at the end of the year, and exclude areas less than 5 hectares.*
18. *Production of estates crops are follows: dry rubber (rubber); dry leaves (tea and tobacco); dry beans (coffee and cocoa); dry bark (cassiavera and cinchona); dry fibre (rosella); dry flowers/buds (cloves); refined sugar (sugar cane from estate); cup sugar (sugar cane from smallholders); copra (copra); seeds and buds (nutmeg); and leaf oil (citronella).*

19. Data Statistik Kehutanan sebagian besar merupakan data sekunder yang bersumber dari Dinas Kehutanan.
 20. Kawasan hutan adalah wilayah tertentu yang berupa hutan, yang ditunjuk dan atau ditetapkan oleh pemerintah untuk dipertahankan keberadaannya sebagai hutan tetap. Hal ini untuk menjamin kepastian hukum mengenai status kawasan hutan, letak batas dan luas suatu wilayah tertentu yang sudah ditunjuk menjadi kawasan hutan tetap.
 21. Kawasan hutan Indonesia ditetapkan oleh Menteri Kehutanan dalam bentuk Surat Keputusan Menteri Kehutanan tentang Penunjukan Kawasan Hutan dan Perairan Provinsi. Penunjukan Kawasan Hutan ini disusun berdasarkan hasil pemaduserasian antara Rencana Tata Ruang Wilayah Provinsi (RTRWP) dengan Tata Guna Hutan Kesepakatan (TGHK).
 22. Penunjukan kawasan hutan mencakup pula kawasan perairan yang menjadi bagian dari Kawasan Suaka Alam (KSA) dan Kawasan Pelestarian Alam (KPA).
 23. Kawasan Suaka Alam (KSA) adalah kawasan dengan ciri khas tertentu, baik di darat maupun di perairan
19. *Most of forestry statistics are secondary data obtained from the Plantation Department.*
 20. *Forest Area is a specific territory of forest ecosystem determined and or decided by the government as a permanent forest. Such decision is important to maintain the size of forest area and to ensure its legitimation and boundary demarcation of permanent forest.*
 21. *Indonesian forest area is determined by the Minister of Forestry in the format of Ministerial Decree on the Designation of Provincial Forest Area and Inland Water, Coastal and Marine Ecosystem. The designation of Forest Area is formulated based on integrated and harmonized of Provincial Spatial Planning (RTRWP) and Forest Land Use by Concensus (TGHK).*
 22. *The designation of forest area in some cases also cover inland water, coastal and marine ecosystem that may become part of Sanctuary Reserve Area (KSA) and Nature Conservation Area (KPA).*
 23. *A Sanctuary Reserve Area is a specific terrestrial or aquatic area having specific criteria for*

yang mempunyai fungsi pokok sebagai kawasan pengawetan keanekaragaman tumbuhan dan satwa serta ekosistemnya, yang juga berfungsi sebagai wilayah sistem penyangga kehidupan.

preserving biodiversity plant and animal as well as ecosystem, which also serve as life support system.

24. Kawasan Pelestarian Alam (KPA) adalah kawasan dengan ciri khas tertentu, baik di darat maupun di perairan yang mempunyai fungsi pokok perlindungan sistem penyangga kehidupan, pengawetan keanekaragaman jenis tumbuhan dan satwa, serta pemanfaatan secara lestari sumber daya alam hayati dan ekosistemnya.
24. *A Nature Conservation area is a specific terrestrial or aquatic area whose main function is to serve life support system and preserve diversity of plant and animal species, as well as to provide a sustainable utilization of living resources and their ecosystems.*
25. Berdasarkan Undang-Undang No. 41 Tahun 1999 tentang Kehutanan, kawasan hutan dibagi ke dalam kelompok Hutan Konservasi, Hutan Lindung, dan Hutan Produksi.
25. *In accordance to the Act on Forestry No. 41/1999, forest area is categorized as Conservation Forest, Protection Forest and Production Forest.*
26. Hutan Konservasi adalah kawasan hutan dengan ciri khas tertentu, yang mempunyai fungsi pokok pengawetan keanekaragaman tumbuhan dan satwa serta ekosistemnya.
26. *Conservation Forest is a forest area having specific characteristic established for the purposes of conservation of animal and plant species as well as their ecosystem.*
27. Hutan Lindung adalah kawasan hutan yang mempunyai fungsi pokok sebagai perlindungan sistem penyangga kehidupan untuk mengatur tata air, mencegah banjir, mengendalikan erosi, mencegah intrusi air laut,
27. *Protection Forest is a forest area designated to serve life support system, maintain hydrological system, prevent of flood, erosion control, seawater intrusion, and maintain soil fertility.*

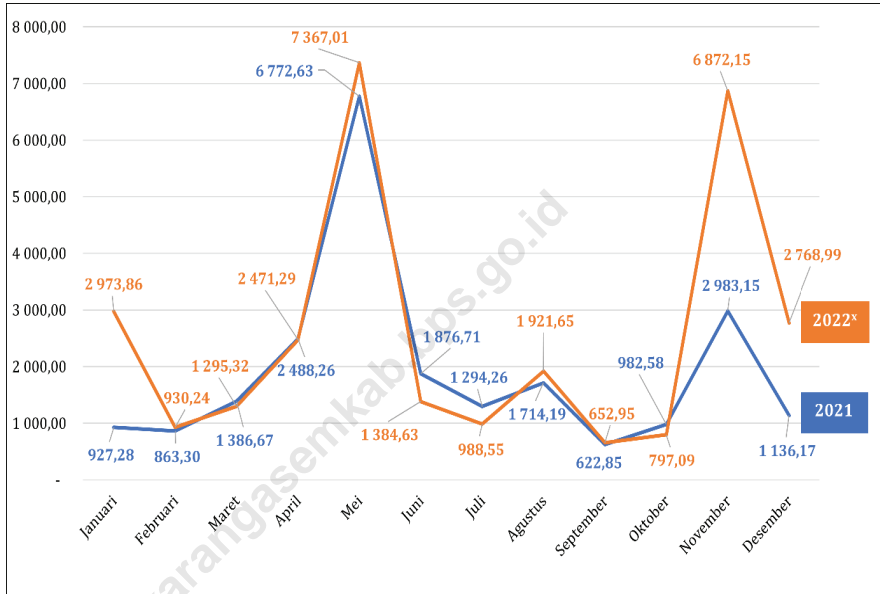
dan memelihara kesuburan tanah.

28. Hutan Produksi adalah kawasan hutan yang mempunyai fungsi pokok memproduksi hasil hutan. Hutan produksi terdiri dari Hutan Produksi Tetap (HP), Hutan Produksi Terbatas (HPT), dan Hutan Produksi yang dapat dikonversi.
28. *Production Forest is a forest area designated mainly to promote sustainable forest production. Production forest is classified as permanent production forest, limited production forest, and convertible production forest.*
29. Hutan Konservasi terdiri dari: Kawasan suaka alam berupa Cagar Alam (CA) dan Suaka Margasatwa (SM);
- Kawasan pelestarian alam berupa Taman Nasional (TN), Taman Hutan Raya (THR), dan Taman Wisata Alam (TWA);
- Taman Buru (TB). Taman Buru adalah kawasan hutan yang ditetapkan sebagai tempat wisata berburu.
29. *Conservation Forest is divided into: Sanctuary Reserve area consists of Strict Nature Reserve and Wildlife Sanctuary.*
- Nature conservation area consists of National Park (TN), Grand Forest Park (THR), and Nature Recreation Park (TWA);*
- Game Hunting Park (TB)*
Game Hunting Park is forest area devoted for game hunting recreation.
30. Penetapan lahan kritis mengacu pada lahan yang telah sangat rusak karena kehilangan penutupan vegetasinya, sehingga kehilangan atau berkurang fungsinya sebagai penahan air, pengendali erosi, siklus hara, pengatur iklim mikro, dan retensi karbon. Berdasarkan kondisi vegetasinya, kondisi lahan dapat diklasifikasikan sebagai: sangat kritis, kritis, agak kritis, potensial kritis, dan kondisi normal.
30. *Critical land refers to a piece of land severely damaged due to lost of its vegetation cover so that its functions as water retention, erosion control, nutrient cycling, micro climate regulator and carbon retention are completely depleted. Based upon its vegetation condition, the land could be classified as: very critical, critical, slight critical, potential critical, and normal condition.*

31. Reboisasi atau rehabilitasi hutan bertujuan untuk menghidupkan kembali kawasan hutan yang kritis di wilayah daerah aliran sungai (DAS) yang dilaksanakan bersama masyarakat secara partisipatif.
31. *Reforestation or forest rehabilitation is intended to rehabilitate the critical land inside forest area or watershed to improve their ecological and hydrological functions. The activities were conducted with active participation of local communities who live nearby the target area.*
32. Data populasi ternak bersumber dari Dinas Peternakan dan Kesehatan Hewan, sedangkan jumlah pemotongan ternak merupakan hasil Survei Laporan Pemotongan Ternak. Pengumpulan data pemotongan ternak dilakukan secara lengkap setiap triwulan di seluruh Rumah Potong Hewan (RPH) dan Tempat Pemotongan Hewan (TPH) yang ada di Indonesia.
32. *Data of domestic livestock population are obtain from the Animal Husbandry and Health Department, while data on the number of animals slaughtered are based on the quarterly survey conducted by BPS. This survey is a complete enumeration on all slaughterhouses and abattoirs in Indonesia.*
33. Data statistik perikanan merupakan data sekunder yang bersumber dari Dinas Kelautan dan Perikanan. Statistik perikanan dibedakan atas data Perikanan Tangkap dan Perikanan Budidaya. Perikanan Tangkap diklasifikasikan atas penangkapan ikan di laut dan penangkapan ikan di perairan umum. Perikanan Budidaya diklasifikasikan atas jenis budidaya yaitu budidaya laut, tambak, kolam, karamba, jaring apung, dan sawah.
33. *Fishery Statistics are secondary data obtained from the Fisheries Department. Fishery statistics are categorized into capture fisheries and aquaculture. Capture fisheries are further classified into marine capture fisheries and inland open water capture fisheries. Aquaculture are further classified into several types of culture: marine culture, brackish water pond, fresh water pond, cage, floating net, and fish breeding in paddy fields.*

Gambar 5.1
Figures

Produksi Beras menurut Bulan di Kabupaten Karangasem (ton), 2021-2022
Rice Production by Month in Karangasem Regency (ton), 2021-2022

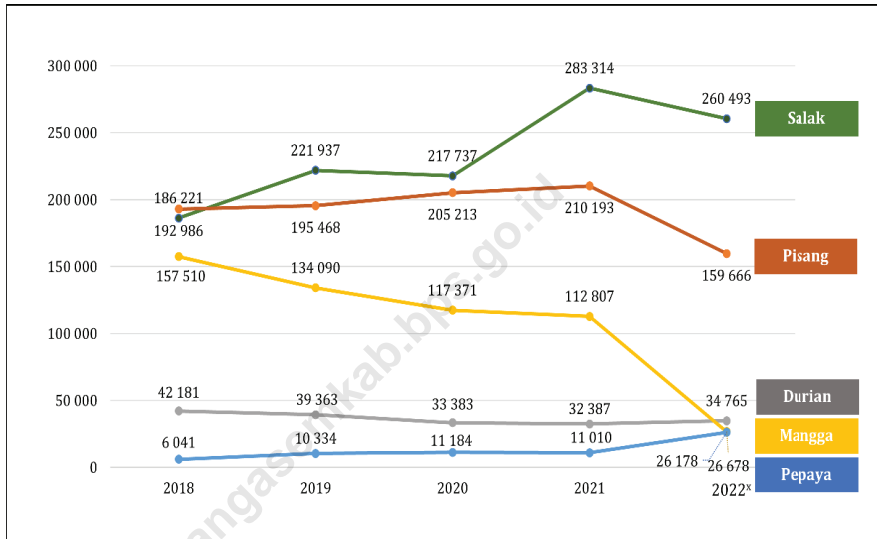


Catatan/Note: ...

Sumber/Source: BPS, Survei Kerangka Sampel Area (KSA)/BPS-Statistics Indonesia, Area Sampling Frame (ASF) Survey

Gambar 5.2
Figures

Produksi Buah-Buahan dan Sayuran Tahunan Tertinggi Menurut Jenis Tanaman di Kabupaten Karangasem (kuintal), 2018–2022
The Highest Production of Annual Fruits and Vegetables by Kind of Plant in Karangasem Regency (quintal), 2018–2022



Catatan/Note: ...
Sumber/Source: BPS, Statistik Pertanian Hortikultura SPH-BST/BPS-Statistics Indonesia, Agricultural Statistic for Horticulture SPH-BST

**5.1 TANAMAN PANGAN
FOOD CROPS**

Tabel 5.1.1 Luas Panen Padi menurut Bulan di Kabupaten Karangasem (ha), 2019 - 2022
Harvested Area of Paddy by Month in Karangasem Regency (ha), 2019 - 2022

Kecamatan Subdistrict	2019	2020	2021	2022^x
(1)	(2)	(3)	(4)	(5)
Januari/January	183,99	585,20	287,70	964,88
Februari/February	354,92	105,30	267,85	301,82
Maret/March	601,55	131,72	430,23	420,27
April/April	1 048,81	927,36	772,01	801,82
Mei/May	841,49	1 483,81	2 033,26	2 008,78
Juni/June	1 002,93	770,74	563,42	377,55
Juli/July	446,41	498,42	388,56	269,55
Agustus/August	485,61	166,85	514,63	523,98
September/September	304,54	759,06	170,77	178,56
Oktober/October	328,77	477,22	269,40	217,98
November/November	727,43	800,81	817,91	1 879,31
Desember/December	519,99	348,64	311,51	757,23
Kabupaten Karangasem	6 846,44	7 055,13	6 827,25	8 701,73
Bali	95 319,34	94 730,00	105 201,31	114 322,19

Catatan/Note: ...

Sumber/Source: BPS, Survei Kerangka Sampel Area (KSA)/BPS-Statistics Indonesia, Area Sampling Frame (ASF) Survey

Tabel 5.1.2 **Produksi Padi menurut Bulan di Kabupaten Karangasem (ton-GKG), 2019 - 2022**
Paddy Production by Month in Karangasem Regency (ton-GKG), 2019 - 2022

Kecamatan Subdistrict	2019	2020	2021	2022 ^x
(1)	(2)	(3)	(4)	(5)
Januari/January	1 058,92	3 237,30	1 644,25	5 273,21
Februari/February	2 042,68	582,52	1 530,80	1 649,49
Maret/March	3 462,11	728,67	2 458,83	2 296,84
April/April	6 036,23	5 130,12	4 412,15	4 382,06
Mei/May	4 616,47	7 746,37	12 009,16	13 063,10
Juni/June	5 502,14	4 023,72	3 327,76	2 455,21
Juli/July	2 449,03	2 602,05	2 294,97	1 752,88
Agustus/August	2 664,09	871,06	3 039,59	3 407,44
September/September	2 071,51	5 163,19	1 104,43	1 157,80
Oktober/October	2 236,32	3 246,09	1 742,30	1 413,40
November/November	4 948,04	5 447,18	5 289,69	12 185,62
Desember/December	3 537,02	2 371,48	2 014,64	4 909,95
Kabupaten Karangasem	40 624,56	41 149,75	408 68,57	53 947,00
Bali	579 320,53	570 319,19	618 910,81	689 191,38

Catatan/Note: ...

Sumber/Source: BPS, Survei Kerangka Sampel Area (KSA)/BPS-Statistics Indonesia, Area Sampling Frame (ASF) Survey

Tabel 5.1.3 **Produksi Beras menurut Bulan di Kabupaten Karangasem (ton), 2019 - 2022**
Rice Production by Month in Karangasem Regency (ton), 2019 - 2022

Kecamatan Subdistrict	2019	2020	2021	2022^x
(1)	(2)	(3)	(4)	(5)
Januari/January	1 902,07	594,11	927,28	2 973,86
Februari/February	1 308,79	1 146,05	863,30	930,24
Maret/March	946,28	1 942,42	1 386,67	1 295,32
April/April	2 506,79	3 386,63	2 488,26	2 471,29
Mei/May	7 759,58	2 590,07	6 772,63	7 367,01
Juni/June	2 229,76	3 086,98	1 876,71	1 384,63
Juli/July	2 274,76	1 374,03	1 294,26	988,55
Agustus/August	1 432,69	1 494,69	1 714,19	1 921,65
September/September	1 836,33	1 162,22	622,85	652,95
Oktober/October	2 528,23	1 254,69	982,58	797,09
November/November	2 525,71	2 776,10	2 983,15	6 872,15
Desember/December	748,26	1 984,45	1 136,17	2 768,99
Kabupaten Karangasem	27 999,25	22 792,44	23 048,05	30 423,73
Bali	374 259,43	325 028,10	349 038,23	388 673,36

Catatan/Note: ...

Sumber/Source: BPS, Survei Kerangka Sampel Area (KSA)/BPS-Statistics Indonesia, Area Sampling Frame (ASF) Survey

5.2 HORTIKULTURA HORTICULTURE

Tabel 5.2.1 **Luas Panen Tanaman Sayuran Menurut Kecamatan dan Jenis Tanaman di Kabupaten Karangasem (ha), 2021 dan 2022**
Harvested Area of Vegetables by Subdistrict and Kind of Plant in Karangasem Regency (ha), 2021 and 2022

Kecamatan Subdistrict	Bawang Merah Shallot		Cabai Besar/TW/Teropong Chili/Big Chili	
	2021	2022*	2021	2022*
(1)	(2)	(3)	(4)	(5)
Rendang	14	10	16	17
Sidemen	22	15	81	64
Manggis	-	-	-	-
Karangasem	4	1	1	0
Abang	10	-	-	-
Bebandem	-	1	-	-
Selat	7	4	18	-
Kubu	11	28	35	1
Kabupaten Karangasem	68	59	151	82

Lanjutan Tabel/Continued Table 5.2.1

Kecamatan Subdistrict	Cabai Keriting Curly Chili		Cabai Rawit Chili/Cayenne Pepper	
	2021	2022*	2021	2022*
(1)	(6)	(7)	(8)	(9)
Rendang	31	30
Sidemen	480	733
Manggis	-	-
Karangasem	4	4
Abang	6	2
Bebandem	38	17
Selat	100	81
Kubu	40	97
Kabupaten Karangasem	698	964

Lanjutan Tabel/Continued Table 5.2.1

Kecamatan Subdistrict	Kentang Potato		Kubis Cabbage		Tomat Tomato	
	2021	2022 ^x	2021	2022 ^x	2021	2022 ^x
(1)	(10)	(11)	(12)	(13)	(14)	(15)
Rendang	-	-	32	32	16	23
Sidemen	-	-	-	-	-	-
Manggis	-	-	-	-	-	-
Karangasem	-	-	-	-	-	-
Abang	-	-	-	-	-	-
Bebandem	-	-	-	-	-	-
Selat	-	-	-	-	-	4
Kubu	-	-	-	-	-	-
Kabupaten Karangasem	-	-	32	32	16	27

Lanjutan Tabel/Continued Table 5.2.1

Kecamatan Subdistrict	Bawang Putih Garlic		Petsai/Sawi Chinese Cabbage/ mustard green		Kacang Merah Red Beans	
	2021	2022 ^x	2021	2022 ^x	2021	2022 ^x
(1)	(16)	(17)	(18)	(19)	(20)	(21)
Rendang	-	-	31	32	-	-
Sidemen	-	-	574	479	-	-
Manggis	-	-	-	-	-	-
Karangasem	-	-	-	-	-	-
Abang	-	-	-	-	-	-
Bebandem	-	-	-	-	-	-
Selat	-	-	-	-	-	-
Kubu	-	-	-	-	-	-
Kabupaten Karangasem	-	-	605	511

Catatan/Note: ...

Sumber/Source: BPS, Statistik Pertanian Hortikultura SPH-SBS/BPS-Statistics Indonesia, Agricultural Statistic for Horticulture SPH-SBS

Tabel
Table 5.2.2**Produksi Tanaman Sayuran Menurut Kecamatan dan Jenis Tanaman di Kabupaten Karangasem (kuintal), 2021 dan 2022***Production of Vegetables by Subdistrict and Kind of Plant in Karangasem Regency (quintal), 2021 and 2022*

Kecamatan Subdistrict	Bawang Merah Shallot		Cabai Besar/TW/Teropong Chili/Big Chili	
	2021	2022*	2021	2022*
(1)	(2)	(3)	(4)	(5)
Rendang	1 892	1 750	3 680	6 919
Sidemen	3 520	1 972	23 305	13 699
Manggis	-	-	-	-
Karangasem	421	155	330	40
Abang	1 520	-	-	-
Bebandem	-	102	-	-
Selat	1 120	616	5 410	-
Kubu	1 630	4 164	10 120	110
Kabupaten Karangasem	10 413	8 759	42 845	20 768

Lanjutan Tabel/Continued Table 5.2.2

Kecamatan Subdistrict	Cabai Keriting Curly Chili		Cabai Rawit Chili/Cayenne Pepper	
	2021	2022*	2021	2022*
(1)	(6)	(7)	(8)	(9)
Rendang	-	-	8 814	7 271
Sidemen	-	-	39 520	75 025
Manggis	-	-	-	-
Karangasem	-	-	853	652
Abang	-	-	744	136
Bebandem	-	-	647	1 365
Selat	-	-	6 226	3 050
Kubu	-	-	5 466	4 270
Kabupaten Karangasem	-	-	62 269	91 768

Lanjutan Tabel/*Continued Table 5.2.2*

Kecamatan Subdistrict	Kentang Potato		Kubis Cabbage		Tomat Tomato	
	2021	2022 ^x	2021	2022 ^x	2021	2022 ^x
(1)	(10)	(11)	(12)	(13)	(14)	(15)
Rendang	-	-	4 928	4 928	12 154	17 527
Sidemen	-	-	-	-	-	-
Manggis	-	-	-	-	-	-
Karangasem	-	-	-	-	-	45
Abang	-	-	-	-	-	-
Bebandem	-	-	-	-	-	-
Selat	-	-	-	-	-	2 540
Kubu	-	-	-	-	-	-
Kabupaten Karangasem	-	-	4 928	4 928	12 154	20 112

Lanjutan Tabel/Continued Table 5.2.2

Kecamatan Subdistrict	Bawang Putih Garlic		Petsai/Sawi Chinese Cabbage/ mustard green		Kacang Merah Red Beans	
	2021	2022 ^x	2021	2022 ^x	2021	2022 ^x
(1)	(16)	(17)	(18)	(19)	(20)	(21)
Rendang	-	-	4 165	4 400	-	-
Sidemen	-	-	75 856	66 276	-	-
Manggis	-	-	-	-	-	-
Karangasem	-	-	-	-	-	-
Abang	-	-	-	-	-	-
Bebandem	-	-	-	-	-	-
Selat	-	-	-	-	-	-
Kubu	-	-	-	-	-	-
Kabupaten Karangasem	-	-	80 021	70 676	-	-

Catatan/Note: ...

Sumber/Source: BPS, Statistik Pertanian Hortikultura SPH-SBS/BPS-Statistics Indonesia, Agricultural Statistic for Horticulture SPH-SBS

Tabel
Table 5.2.3

Luas Panen Tanaman Sayuran dan Buah-buahan Semusim Menurut Jenis Tanaman di Kabupaten Karangasem (ha), 2018–2022

Harvested Area of Seasonal Vegetables and Fruits by Kind of Plant in Karangasem Regency (ha), 2018–2022

Jenis Tanaman/ <i>Kind of Plants</i>	2018	2019	2020	2021	2022 ^x
(1)	(2)	(3)	(4)	(5)	(6)
Sayuran/<i>Vegetables:</i>					
Bawang Daun/ <i>Scallion</i>	-	-	-	-	-
Bawang Merah/ <i>Shallots</i>	75	6	30	68	59
Bawang Putih/ <i>Garlic</i>	-	-	-	-	-
Bayam/ <i>Spinach</i>	-	-	-	-	-
Buncis/ <i>String Bean</i>	63	69	53	47	55
Cabai Besar/TW/Teropong/ <i>Chili/Big Chili</i>	116	64	60	151	-
Cabai Keriting/ <i>Curly Chili</i>	-	-	-	-	-
Cabai Rawit/ <i>Chili/Cayenne Pepper</i>	683	518	844	698	964
Jamur Tiram/ <i>Mushrooms</i>	-	262	546	901	-
Jamur Merang/ <i>Mushrooms</i>	-	-	-	-	-
Jamur Lainnya/ <i>Mushrooms</i>	-	-	-	-	-
Kacang Merah/ <i>Red Beans</i>	192	39	573	-	-
Kacang Panjang/ <i>Long Beans</i>	154	68	223	312	244
Kangkung/ <i>Water Spinach</i>	12	2	5	7	3
Kembang Kol/ <i>Cauliflower</i>	-	-	-	-	-
Kentang/ <i>Potato</i>	-	-	-	-	-

Lanjutan Tabel/Continued Table 5.2.3

Jenis Tanaman/Kind of Plants	2018	2019	2020	2021	2022 ^x
(1)	(2)	(3)	(4)	(5)	(6)
Ketimun/Cucumber	21	22	26	64	51
Kubis/Cabbage	22	34	29	32	32
Labu Siam/Chayote	-	-	34	-	-
Lobak/Radish	-	-	-	-	-
Petsai/Chinese Cabbage/Mustard Green	317	437	431	605	511
Terung/Eggplant	40	46	24	17	10
Tomat/Tomato	28	22	13	16	27
Wortel/Carrot	-	-	-	-	-
Buah-buahan/Fruits:					
Blewah/Blewah	-	-	-	-	-
Melon/Melon	-	-	2	-	-
Semangka/Watermelon	1	-	2	-	-

Catatan/Note: ...

Sumber/Source: BPS, Statistik Pertanian Hortikultura SPH-SBS/BPS-Statistics Indonesia, Agricultural Statistic for Horticulture SPH-SBS

Tabel
Table 5.2.4

Produksi Tanaman Sayuran dan Buah-buahan Semusim Menurut Jenis Tanaman di Kabupaten Karangasem (kuintal), 2018–2022
Production of Seasonal Vegetables and Fruits by Kind of Plant in Karangasem Regency (quintal), 2018–2022

Jenis Tanaman/Kind of Plants	2018	2019	2020	2021	2022 ^x
(1)	(2)	(3)	(4)	(5)	(6)
Sayuran/Vegetables:					
Bawang Daun/ <i>Scallion</i>	-	-	-	-	-
Bawang Merah/ <i>Shallots</i>	10 532	960	4 463	9 413	8 759
Bawang Putih/ <i>Garlic</i>	-	-	-	-	-
Bayam/ <i>Spinach</i>	-	-	-	-	-
Buncis/ <i>String Bean</i>	19 719	32 260	20 672	20 555	24 465
Cabai Besar/TW/Teropong/ <i>Chili/Big Chili</i>	20 637	10 263	10 754	42 845	20 768
Cabai Keriting/ <i>Curly Chili</i>	-	-	-	-	-
Cabai Rawit/ <i>Chili/Cayenne Pepper</i>	100 544	50 478	77 167	60 774	97 768
Jamur Tiram ¹ / <i>Mushrooms</i> ¹	-	2 052	3 992	2 248	65
Jamur Merang ¹ / <i>Mushrooms</i> ¹	-	-	-	-	-
Jamur Lainnya ¹ / <i>Mushrooms</i> ¹	-	-	-	-	-
Kacang Merah/ <i>Red Beans</i>	417	58	1 121	-	-
Kacang Panjang/ <i>Long Beans</i>	17 887	8 672	31 451	44 273	37 290
Kangkung/ <i>Water Spinach</i>	1 829	924	1 703	2 008	1 198
Kembang Kol/ <i>Cauliflower</i>	-	-	-	-	-
Kentang/ <i>Potato</i>	-	-	-	-	-

Lanjutan Tabel/Continued Table 5.2.4

Jenis Tanaman/Kind of Plants	2018	2019	2020	2021	2022 ^x
(1)	(2)	(3)	(4)	(5)	(6)
Ketimun/Cucumber	9 458	5 568	7 192	16 566	12 842
Kubis/Cabbage	3 460	5 272	4 466	4 928	4 928
Labu Siam/Chayote	-	-	30 600	-	-
Lobak/Radish	-	-	-	-	...
Petsai/Chinese Cabbage/Mustard Green	46 523	54 271	55 136	80 321	70 676
Terung/Eggplant	4 145	12 080	7 273	3 900	2 180
Tomat/Tomato	18 382	18 076	13 924	11 804	20 112
Wortel/Carrot	-	-	-	-	-
Buah-buahan/Fruits:					
Blewah/Blewah	-	-	-	-	-
Melon/Melon	-	-	1 620	90	-
Semangka/Watermelon	35	-	900	-	-

Catatan/Note: ...

Sumber/Source: BPS, Statistik Pertanian Hortikultura SPH-SBS/BPS-Statistics Indonesia, Agricultural Statistic for Horticulture SPH-SBS

Tabel
Table 5.2.5

Luas Panen Tanaman Biofarmaka Menurut Kecamatan dan Jenis Tanaman di Kabupaten Karangasem (m²), 2021 dan 2022

Harvested Area of Medicinal Plants by Subdistrict and Kind of Plant in Karangasem Regency (m²), 2021 and 2022

Kecamatan Subdistrict	Jahe Ginger		Laos/Lengkuas Galanga		Kencur East Indian Galangal	
	2021	2022 ^x	2021	2022 ^x	2021	2022 ^x
(1)	(2)	(3)	(4)	(5)	(6)	(7)
Rendang	442 000	265 000	-	-	185 000	47 900
Sidemen	-	-	-	-	-	-
Manggis	-	-	-	-	-	-
Karangasem	-	6	-	-	-	-
Abang	-	-	-	-	-	-
Bebandem	-	-	-	-	-	-
Selat	57	610	7	50	3	7
Kubu	-	500	-	-	-	-
Kabupaten Karangasem	442 007	266 116	7	50	185 003	47 907

Lanjutan Tabel/Continued Table 5.2.5

Kecamatan Subdistrict	Kunyit Turmeric		Mengkudu/Pace** Indian Mulberry		Jeruk Nipis** lime	
	2021	2022 ^x	2021	2022 ^x	2021	2022 ^x
(1)	(8)	(9)	(10)	(11)	(12)	(13)
Rendang	-	-	-	-	-	-
Sidemen	-	-	-	-	-	-
Manggis	-	-	-	-	-	-
Karangasem	2	8	-	-	-	2
Abang	-	2 055	-	-	8	-
Bebandem	-	-	-	-	-	-
Selat	4	35	-	-	-	-
Kubu	-	-	-	-	-	-
Kabupaten Karangasem	6	2 098	-	-	8	2

Catatan/Note: **Satuan/ Unit : pohon/tree

Sumber/Source: BPS, Statistik Pertanian Hortikultura SPH-TBF/BPS-Statistics Indonesia, Agricultural Statistic for Horticulture SPH-TBF

Tabel
Table 5.2.6

Produksi Tanaman Biofarmaka Menurut Kecamatan dan Jenis Tanaman di Kabupaten Karangasem (kg), 2021 dan 2022

Production of Medicinal Plants by Subdistrict and Kind of Plant in Karangasem Regency (kg), 2021 and 2022

Kecamatan Subdistrict	Jahe Ginger		Laos/Lengkuas Galanga		Kencur East Indian Galangal	
	2021	2022 ^x	2021	2022 ^x	2021	2022 ^x
(1)	(2)	(3)	(4)	(5)	(6)	(7)
Rendang	1 036 170	394 160	-	-	531 321	76 426
Sidemen	-	-	-	-	-	-
Manggis	-	-	-	-	-	-
Karangasem	-	9	-	-	-	-
Abang	-	-	-	-	-	-
Bebandem	-	-	-	-	-	-
Selat	10	1 293	6	43	5	17
Kubu	-	120	-	-	-	-
Kabupaten Karangasem	1 036 180	395 582	6	43	531 326	76 443

Lanjutan Tabel/Continued Table 5.2.6

Kecamatan Subdistrict	Kunyit Turmeric		Mengkudu/Pace** Indian Mulberry		Jeruk Nipis** lime	
	2021	2022 ^x	2021	2022 ^x	2021	2022 ^x
(1)	(8)	(9)	(10)	(11)	(12)	(13)
Rendang	-	-	-	-	-	-
Sidemen	-	-	-	-	-	-
Manggis	-	-	-	-	-	-
Karangasem	4	11	-	-	-	38
Abang		1 152	-	-	300	-
Bebandem	-	-	-	-	-	-
Selat	3	32	-	-	-	-
Kubu	-	-	-	-	-	-
Kabupaten Karangasem	7	1 195	-	-	300	38

Catatan/Note: ...

Sumber/Source: BPS, Statistik Pertanian Hortikultura SPH-TBF/BPS-Statistics Indonesia, Agricultural Statistic for Horticulture SPH-TBF

Tabel
Table 5.2.7**Luas Panen Tanaman Biofarmaka Menurut Jenis Tanaman
di Kabupaten Karangasem (m²), 2018–2022**
**Harvested Area of Medicinal Plants by Kind of Plant in
Karangasem Regency (m²), 2018–2022**

Jenis Tanaman Kind of Plants	2018	2019	2020	2021	2022 ^x
(1)	(2)	(3)	(4)	(5)	(6)
Jeruk Nipis ¹	8	2
Mahkota Dewa ¹ / <i>Phaleria Macrocarpa</i> ¹	-	-	-	-	-
Serai	-	-
Jahe/ <i>Ginger</i>	185 016	126 014	555 006	442 007	266 116
Kapulaga/ <i>Java Cardamon</i>	-	-	-	-	-
Kencur/ <i>East Indian Galangal</i>	120 012	168 003	249 902	185 003	47 907
Kunyit/ <i>Turmeric</i>	30 025	10 012	3 506	6	2 098
Laos/Lengkuas/ <i>Galanga</i>	47	8	9	7	50
Lempuyang/ <i>Zingiber Aromaticum</i>	-	-	-	-	-
Lidah Buaya/ <i>Aloevera</i>	-	-	-	-	-
Mengkudu ¹ / <i>Indian Mulberry</i> ¹	1	1	1	-	-
Temuireng/ <i>Black Turmeric</i>	-	-	-	-	-
Temukunci/ <i>Chinese Keys</i>	-	-	-	-	-
Temulawak/ <i>Java Turmeric</i>	-	-	-	-	-
Sambiloto/ <i>King of Bitter</i>	-	-	-	-	-

Catatan/Note: ¹ Satuan luas panen dalam pohon/*The unit of harvested area are tree*

Sumber/Source: BPS, Statistik Pertanian Hortikultura SPH-TBF/BPS-Statistics Indonesia, *Agricultural Statistic for Horticulture SPH-TBF*

Tabel 5.2.8 **Produksi Tanaman Biofarmaka Menurut Jenis Tanaman di Kabupaten Karangasem (kg), 2018–2022**
Production of Medicinal Plants by Kind of Plant in Karangasem Regency (kg), 2018–2022

Jenis Tanaman Kind of Plants	2018	2019	2020	2021	2022 ^x
(1)	(2)	(3)	(4)	(5)	(6)
Jeruk Nipis	300	38
Mahkota Dewa/ <i>Phaleria Macrocarpa</i>	-	-	-	-	-
Serai	-	-
Jahe/ <i>Ginger</i>	408 089	284 316	2 008 244	1 036 180	395 582
Kapulaga/ <i>Java Cardamon</i>	-	-	-	-	-
Kencur/ <i>East Indian Galangal</i>	120 970	451 988	982 888	531 326	76 443
Kunyit/ <i>Turmeric</i>	32 993	5 140	1 691	7	1 195
Laos/Lengkuas/ <i>Galanga</i>	78	49	16	6	43
Lempuyang/ <i>Zingiber Aromaticum</i>	-	-	-	-	-
Lidah Buaya/ <i>Aloevera</i>	-	-	-	-	-
Mengkudu/ <i>Indian Mulberry</i>	144	144	72	-	-
Temuireng/ <i>Black Turmeric</i>	-	-	-	-	-
Temukunci/ <i>Chinese Keys</i>	-	-	-	-	-
Temulawak/ <i>Java Turmeric</i>	-	-	-	-	-
Sambiloto/ <i>King of Bitter</i>	-	-	-	-	-

Catatan/Note: ...

Sumber/Source: BPS, Statistik Pertanian Hortikultura SPH-TBF/BPS-Statistics Indonesia, Agricultural Statistic for Horticulture SPH-TBF

Tabel 5.2.9 Luas Panen Tanaman Hias Menurut Kecamatan dan Jenis Tanaman di Kabupaten Karangasem (m²), 2021 dan 2022
Table Harvested Area of Ornamental Plants by Subdistrict and Kind of Plant in Karangasem Regency (m²), 2021 and 2022

Kecamatan Subdistrict	Angrek Pot/Orchid		Anggrek Potong/Orchid	
	2021	2022 ^x	2021	2022 ^x
(1)	(2)	(3)	(4)	(5)
Rendang	-	-	35	35
Sidemen	-	-	-	-
Manggis	-	-	-	-
Karangasem	-	-	-	-
Abang	-	-	710	863
Bebandem	-	-	-	-
Selat	-	-	-	-
Kubu	-	-	-	-
Kabupaten Karangasem	-	-	745	898

Lanjutan Tabel/Continued Table 5.2.9

Kecamatan Subdistrict	Krisan/Chrysantemum		Mawar/Rose	
	2021	2022 ^x	2021	2022 ^x
(1)	(6)	(7)	(8)	(9)
Rendang	-	-	-	-
Sidemen	-	-	-	-
Manggis	-	-	-	-
Karangasem	-	-	-	-
Abang	-	-	-	-
Bebandem	-	-	-	-
Selat	-	-	-	-
Kubu	-	-	-	-
Kabupaten Karangasem	-	-	-	-

Lanjutan Tabel/*Continued Table* 5.2.9

Kecamatan Subdistrict	Sedap Malam/ <i>Tuberose</i>		Palem/ <i>Palm</i>	
	2021	2022 ^x	2021	2022 ^x
(1)	(10)	(11)	(12)	(13)
Rendang	-	-	-	-
Sidemen	-	-	-	-
Manggis	-	-	-	-
Karangasem	-	-	-	-
Abang	-	-	-	-
Bebandem	-	-	-	-
Selat	-	-	-	-
Kubu	-	-	-	-
Kabupaten Karangasem	-	-	-	-

Catatan/*Note*: ...Sumber/*Source*: BPS, Statistik Pertanian Hortikultura SPH-TH/*BPS-Statistics Indonesia, Agricultural Statistik for Horticulture SPH-TH*

Tabel
Table 5.2.10

Produksi Tanaman Hias Menurut Kecamatan dan Jenis Tanaman di Kabupaten Karangasem (tangkai), 2021 dan 2022

Production of Ornamental Plants by Subdistrict and Kind of Plant in Karangasem Regency (stalks), 2021 and 2022

Kecamatan Subdistrict	Angrek Pot/Orchid		Anggrek Potong/Orchid	
	2021	2022 ^x	2021	2022 ^x
(1)	(2)	(3)	(4)	(5)
Rendang	-	-	1 288	35
Sidemen	-	-	-	-
Manggis	-	-	-	-
Karangasem	-	-	-	-
Abang	-	-	25 950	20 172
Bebandem	-	-	-	-
Selat	-	-	-	-
Kubu	-	-	-	-
Kabupaten Karangasem	-	-	27 238	20 207

Lanjutan Tabel/*Continued Table* 5.2.10

Kecamatan Subdistrict	Krisan/ <i>Chrysantemum</i>		Mawar/ <i>Rose</i>	
	2021	2022 ^x	2021	2022 ^x
(1)	(6)	(7)	(8)	(9)
Rendang	-	-	-	-
Sidemen	-	-	-	-
Manggis	-	-	-	-
Karangasem	-	-	-	-
Abang	-	-	-	-
Bebandem	-	-	-	-
Selat	-	-	-	-
Kubu	-	-	-	-
Kabupaten Karangasem	-	-	-	-

Lanjutan Tabel/*Continued Table* 5.2.10

Kecamatan Subdistrict	Sedap Malam/Tuberose		Palem/Palm	
	2021	2022 ^x	2021	2022 ^x
(1)	(10)	(11)	(12)	(13)
Rendang	-	-	-	-
Sidemen	-	-	-	-
Manggis	-	-	-	-
Karangasem	-	-	-	-
Abang	-	-	-	-
Bebandem	-	-	-	-
Selat	-	-	-	-
Kubu	-	-	-	-
Kabupaten Karangasem	-	-	-	-

Catatan/Note: ...

Sumber/Source: BPS, Statistik Pertanian Hortikultura SPH-TH/BPS-Statistics Indonesia, *Agricultural Statistik for Horticulture SPH-TH*

Tabel
Table 5.2.11

**Luas Panen Tanaman Hias Menurut Jenis Tanaman di
Kabupaten Karangasem (m²), 2018–2022**
*Harvested Area of Ornamental Plants by Kind of Plant in
Karangasem Regency (m²), 2018–2022*

Jenis Tanaman Kind of Plants	2018	2019	2020	2021	2022 ^x
(1)	(2)	(3)	(4)	(5)	(6)
Sri Rejeki/ <i>Aglaonema</i>	-	-	-	-	-
Anggrek Pot/ <i>Orchid</i>	-	-	-	-	-
Anggrek Potong/ <i>Orchid</i>	6 911	8 307	723	745	898
Anthurium Bunga/ <i>Flamingo Lily</i> <i>Flower</i>	-	-	-	-	-
<i>Bromelia/Bromelia</i>	-	-	-	-	-
<i>Bugenvil/Bugenvil</i>	-	-	-	-	-
<i>Hanjuang/Cordyline</i>	-	-	-	-	-
<i>Dracaena/Dracaena</i>	-	-	-	-	-
<i>Herbas/Gerbera</i>	-	-	-	-	-
<i>Pisang-Pisangan/Heliconia</i>	-	-	-	-	-
<i>Soka/Ixora</i>	-	-	-	-	-
<i>Krisan/Chrysantemum</i>	-	-	-	-	-
<i>Mawar/Rose</i>	-	-	-	-	-
<i>Melati/Jasmine</i>	-	-	-	-	-
<i>Pakis/Leather Leaf Fern</i>	-	-	-	-	-
<i>Palem/Palm</i> **	-	-	-	-	-
<i>Philodendron/Philodendron</i>	-	-	-	-	-
<i>Puring/Croton</i>	-	-	-	-	-
<i>Pedang-Pedangan/Sansevieria</i>	-	-	-	-	-
<i>Sedap Malam/Tuberose</i>	-	-	-	-	-

Catatan/Note: **Satuan luas panen dalam pohon/*The unit of harvested area are tree*

Sumber/Source: BPS, Statistik Pertanian Hortikultura SPH-TH/BPS-Statistics Indonesia, *Agricultural Statistik for Horticulture SPH-TH*

Tabel 5.2.12 **Produksi Tanaman Hias Menurut Jenis Tanaman di Kabupaten Karangasem (tangkai), 2019–2022**
Table 5.2.12 **Production of Ornamental Plants by Kind of Plant n Karangasem Regency (stalks), 2019–2022**

Jenis Tanaman Kind of Plants	2018	2019	2020	2021	2022 ^x
(1)	(2)	(3)	(4)	(5)	(6)
Sri Rejeki ¹ /Aglanema ¹	-	-	-	-	-
Anggrek Pot ¹ /Orchid ¹	-	-	-	-	-
Anggrek Potong/Orchid	39 360	35 828	28 497	27 238	20 207
Anthurium Bunga ¹ /Flamingo Lily Flower ¹	-	-	-	-	-
Bromelia ¹ /Bromelia ¹	-	-	-	-	-
Bugenvil ¹ /Bugenvil ¹	-	-	-	-	-
Hanjuang ¹ /Cordylone ¹	-	-	-	-	-
Dracaena ¹ /Dracaena ¹	-	-	-	-	-
Herbas/Gerbera	-	-	-	-	-
Pisang-Pisangan ¹ /Heliconia ¹	-	-	-	-	-
Soka ¹ /Ixora ¹	-	-	-	-	-
Krisan/Chrysantemum	-	-	-	-	-
Mawar/Rose	-	-	-	-	-
Melati ² /Jasmine ²	-	-	-	-	-
Pakis ² /Leather Leaf Fern ²	-	-	-	-	-
Palem ¹ /Palm ¹	-	-	-	-	-
Phylodendron ¹ /Phylodendron ¹	-	-	-	-	-
Puring ¹ /Croton ¹	-	-	-	-	-
Pedang-Pedangan ¹ /Sansevieria ¹	-	-	-	-	-
Sedap Malam/Tuberose	-	-	-	-	-

Catatan/Note: ¹ Satuan produksi dalam pohon/The unit of production are tree

² Satuan produksi dalam kg/The unit of production are kg

Sumber/Source: BPS, Statistik Pertanian Hortikultura SPH-TH/BPS-Statistics Indonesia, Agricultural Statistik for Horticulture SPH-TH

Tabel
Table 5.2.13

Produksi Buah-buahan Menurut Kecamatan dan Jenis Tanaman di Kabupaten Karangasem (kuintal), 2021 dan 2022

Production of Fruits by Subdistrict and Kind of Plant in Karangasem Regency (kuintal), 2021 and 2022

Kecamatan Subdistrict	Mangga/Mango		Durian/Durian	
	2021	2022 ^x	2021	2022 ^x
(1)	(2)	(3)	(4)	(5)
Rendang	-	-	942	1 298
Sidemen	435	40	4 379	33
Manggis	18 300	-	8 981	7 310
Karangasem	21 715	26 496	4 916	23 238
Abang	1 026	-	2 462	36
Bebandem	1 470	142	10 382	2 644
Selat	-	-	325	80
Kubu	69 861	-	-	127
Kabupaten Karangasem	112 807	26 678	32 387	34 765

Lanjutan Tabel/Continued Table 5.2.13

Kecamatan Subdistrict	Jeruk Siam/Orange/Tangerine		Pisang/Banana	
	2021	2022 ^x	2021	2022 ^x
(1)	(6)	(7)	(8)	(9)
Rendang	2 260	2	5 846	11 948
Sidemen	-	-	307	262
Manggis	-	-	179 498	96 300
Karangasem	58	477	2092	21 290
Abang	3	9	2 441	1 801
Bebandem	2 723	4 346	8 003	20 178
Selat	670	270	9 395	5 916
Kubu	-	-	2 611	1 971
Kabupaten Karangasem	5 714	5 104	210 193	159 666

Lanjutan Tabel/*Continued Table* 5.2.13

Kecamatan Subdistrict	Pepaya/Papaya		Salak/Snakefruit	
	2021	2022*	2021	2022*
(1)	(10)	(11)	(12)	(13)
Rendang	21	27	7 821	794
Sidemen	621	471	1 580	130
Manggis	82	80	1 240	15 000
Karangasem	767	13 674	123	14 400
Abang	6 125	6 236	9	-
Bebandem	2 416	4 788	175 191	133 719
Selat	760	720	97 350	96 450
Kubu	218	183	-	-
Kabupaten Karangasem	11 010	26 178	283 314	260 493

Lanjutan Tabel/*Continued Table* 5.2.13

Kecamatan Subdistrict	Manggis Mangosteen		Sawo Sapodilla	
	2021	2022*	2021	2022*
(1)	(10)	(11)	(12)	(13)
Rendang	4 936	159	1 184	40
Sidemen	-	-	222	208
Manggis	268	4 310	8 266	9 720
Karangasem	1 902	16 854	1 349	13 239
Abang	678	583	1 779	636
Bebandem	726	-	725	-
Selat	150	-	46	-
Kubu	-	-	1 289	326
Kabupaten Karangasem	8 660	21 906	14 860	24 168

Catatan/Note: ...

Sumber/Source: BPS, Statistik Pertanian Hortikultura SPH-BST/BPS-Statistics Indonesia, Agricultural Statistic for Horticulture SPH-BST

Tabel
Table 5.2.14**Produksi Buah-Buahan dan Sayuran Tahunan Menurut Jenis Tanaman di Kabupaten Karangasem (kuintal), 2018–2022**
Production of Annual Fruits and Vegetables by Kind of Plant in Karangasem Regency (quintal), 2018–2022

Jenis Tanaman/Kind of Plants	2018	2019	2020	2021	2022^x
(1)	(2)	(3)	(4)	(5)	(6)
Buah–Buahan/Fruits:					
<i>Alpukat/Avocado</i>	2 778	2 654	3 024	8 767	3 218
<i>Belimbing/Star Fruit</i>	582	200	122	138	453
<i>Duku/Langsat/Kokosan/Duku</i>	1 240	655	881	950	1 228
<i>Durian/Durian</i>	42 181	39 363	33 383	32 387	34 765
<i>Jambu Biji/Guava</i>	2 636	3 829	4 558	4 112	3 587
<i>Jambu Air/Water Apple</i>	2 125	1 703	1 598	1 624	3 084
<i>Jeruk Siam/Kepron/Orange/Tangerine</i>	1 430	3 240	3 716	5 714	5 104
<i>Jeruk Besar/Pomelo</i>	1 479	444	479	10	309
<i>Mangga/Mango</i>	157 510	134 090	117 371	112 807	26 678
<i>Manggis/Mangosteen</i>	14 381	9 204	8 332	8 660	21 906
<i>Nangka/Cempedak/Jackfruit</i>	92 390	85 570	72 628	68 566	20 340
<i>Nenas/Pineapple</i>	4 622	2 354	2 179	1 961	788
<i>Pepaya/Papaya</i>	6 041	10 334	11 184	11 010	26 178
<i>Pisang/Banana</i>	192 986	195 468	205 213	210 193	159 666
<i>Rambutan/Rambutan</i>	6 429	6 774	6 969	9 286	4 534
<i>Salak/Snakefruit</i>	186 221	221 937	217 737	283 314	260 493
<i>Sawo/Sapodilla/Sawo</i>	19 700	17 660	15 399	14 860	24 168

Lanjutan Tabel/*Continued Table 5.2.14*

Jenis Tanaman/Kind of Plants	2018	2019	2020	2021	2022^x
(1)	(2)	(3)	(4)	(5)	(6)
Sirsak/ <i>Soursop</i>	550	396	475	479	10 897
Sukun/ <i>Breadfruit</i>	1 189	456	760	802	3 588
Anggur	-	-	-	-	-
Apel	-	-	-	-	-
Buah Naga	80	20
Jeruk Lemon	-	-
Lengkeng	327	40
Sayuran/Vegetables:					
Melino/ <i>Gnetum/Melino</i>	3 574	1 388	2 755	2 947	3 172
Petai/ <i>Twisted Cluster Bean</i>	-	-	-	-	-

Catatan/Note: ...

Sumber/Source: BPS, Statistik Pertanian Hortikultura SPH-BST/BPS-Statistics Indonesia, Agricultural Statistic for Horticulture SPH-BST

5.3 PERKEBUNAN ESTATE CROPS

Tabel 5.3.1 Luas Areal Tanaman Perkebunan Menurut Kecamatan dan Jenis Tanaman di Kabupaten Karangasem (ha), 2021 dan 2022
Planted Area of Estate Crops by Subdistrict and Type of Crops in Karangasem Regency (ha), 2021 and 2022

Kecamatan Subdistrict	Kelapa Sawit/Oil Palm		Kelapa/Coconut	
	2021	2022 ^x	2021	2022 ^x
(1)	(2)	(3)	(4)	(5)
Rendang	-	-	949,50	948,50
Sidemen	-	-	1 180,58	1 182,21
Manggis	-	-	3 100,25	3 100,25
Karangasem	-	-	3 187,50	3 193,00
Abang	-	-	4 272,75	4 288,25
Bebandem	-	-	2 415,64	2 393,24
Selat	-	-	846,25	839,06
Kubu	-	-	1 807,88	2 593,00
Kabupaten Karangasem	-	-	17 760,35	18 537,51

Lanjutan Tabel/Continued Table 5.3.1

Kecamatan Subdistrict	Karet/Rubber		Kopi/Coffee	
	2021	2022 ^x	2021	2022 ^x
(1)	(6)	(7)	(8)	(9)
Rendang	-	-	98,00	93,00
Sidemen	-	-	50,15	50,15
Manggis	-	-	50,00	15,00
Karangasem	-	-	40,00	40,00
Abang	-	-	57,00	53,00
Bebandem	-	-	50,00	66,00
Selat	-	-	317,00	314,05
Kubu	-	-	65,00	76,70
Kabupaten Karangasem	-	-	727,15	707,90

Lanjutan Tabel/*Continued Table* 5.3.1

Kecamatan Subdistrict	Kakao/Cocoa		Tebu/Sugar cane	
	2021	2022 ^x	2021	2022 ^x
(1)	(10)	(11)	(12)	(13)
Rendang	8,00	8,00	-	-
Sidemen	59,25	48,25	-	-
Manggis	211,50	179,50	-	-
Karangasem	110,00	110,00	-	-
Abang	197,40	197,40	-	-
Bebandem	129,00	118,50	-	-
Selat	11,50	11,50	-	-
Kubu	-	-	-	-
Kabupaten Karangasem	726,65	673,15	-	-

Lanjutan Tabel/Continued Table 5.3.1

Kecamatan Subdistrict	Jambu Mete/Cashew		Tembakau/Tobacco	
	2021	2022 ^x	2021	2022 ^x
(1)	(14)	(15)	(16)	(17)
Rendang	-	-	34,50	34,50
Sidemen	-	-	-	-
Manggis	-	-	-	-
Karangasem	260,00	260,00	-	-
Abang	1 406,00	1 406,00	-	-
Bebandem	-	-	-	-
Selat	-	-	-	-
Kubu	5 950,85	4 790,82	40,00	64,25
Kabupaten Karangasem	7 616,85	6 456,82	74,50	98,75

Catatan/Note: ...

Sumber/Source: Dinas Pertanian, Pangan, dan Perikanan Kabupaten Karangasem/Agriculture, Food, and Fisheries Office of Karangasem Regency

Tabel 5.3.2 **Produksi Perkebunan Menurut Kecamatan dan Jenis Tanaman di Kabupaten Karangasem (ton), 2021 dan 2022**
Production of Estates by Subdistrict and Type of Crops in Karangasem Regency (ton), 2021 and 2022

Kecamatan Subdistrict	Kelapa Sawit/Oil Palm		Kelapa/Coconut	
	2021	2022*	2021	2022*
(1)	(2)	(3)	(4)	(5)
Rendang	-	-	939,68	947,46
Sidemen	-	-	1 170,79	1 107,00
Manggis	-	-	2 787,86	2 382,29
Karangasem	-	-	2 796,36	2 863,47
Abang	-	-	3 973,88	3 973,88
Bebandem	-	-	1 449,38	676,03
Selat	-	-	869,30	872,41
Kubu	-	-	282,05	877,66
Kabupaten Karangasem	-	-	14 269,3	13 700,20

Lanjutan Tabel/*Continued Table* 5.3.2

Kecamatan Subdistrict	Karet/Rubber		Kopi/Coffee	
	2021	2022 ^x	2021	2022 ^x
(1)	(6)	(7)	(8)	(9)
Rendang	-	-	54,89	52,13
Sidemen	-	-	12,44	10,94
Manggis	-	-	4,88	0,32
Karangasem	-	-	8,40	8,71
Abang	-	-	16,62	16,82
Bebandem	-	-	11,00	11,91
Selat	-	-	107,14	94,21
Kubu	-	-	2,67	10,35
Kabupaten Karangasem	-	-	218,04	205,39

Lanjutan Tabel/*Continued Table* 5.3.2

Kecamatan Subdistrict	Kakao/Cocoa		Tebu/Sugar cane	
	2021	2022 ^x	2021	2022 ^x
(1)	(10)	(11)	(12)	(13)
Rendang	1,67	1,72	-	-
Sidemen	12,15	6,93	-	-
Manggis	113,79	26,46	-	-
Karangasem	19,02	24,52	-	-
Abang	10,21	10,21	-	-
Bebandem	22,58	12,72	-	-
Selat	3,65	1,76	-	-
Kubu	-	-	-	-
Kabupaten Karangasem	183,07	84,32	-	-

Lanjutan Tabel/*Continued Table* 5.3.2

Kecamatan Subdistrict	Jambu Mete/Cashew		Tembakau/Tobacco	
	2021	2022*	2021	2022*
(1)	(14)	(15)	(16)	(17)
Rendang	-	-	17,60	14,90
Sidemen	-	-	-	-
Manggis	-	-	-	-
Karangasem	9,00	7,98	-	-
Abang	272,20	404,90	-	-
Bebandem	-	-	-	-
Selat	-	-	-	-
Kubu	1 877,36	1 529,58	13,00	1,18
Kabupaten Karangasem	2 158,56	1 942,46	30,60	16,08

Catatan/Note: ...

Sumber/Source: Dinas Pertanian, Pangan, dan Perikanan Kabupaten Karangasem/Agriculture, Food, and Fisheries Office of Karangasem Regency

5.4 PETERNAKAN LIVESTOCK

Tabel 5.4.1 **Populasi Ternak Besar menurut Jenis Ternak di Setiap Kecamatan di Kabupaten Karangasem, 2022**
Large Livestock Population by Kind and Subdistrict in Karangasem Regency, 2022

Kecamatan Subdistrict	Sapi Cow	Kerbau Buffalo	Kuda Horse
(1)	(2)	(3)	(4)
Rendang	18 508	-	-
Sidemen	3 502	-	-
Manggis	6 403	11	-
Karangasem	10 236	-	-
Abang	14 901	-	-
Bebandem	5 955	-	-
Selat	3 921	10	-
Kubu	16 892	-	-
Kabupaten Karangasem	80 318	21	-
2021	133 594	12	-
2020	126 437	12	5
2019	124 536	12	-
2018	123 760	9	-

Catatan/Note: ...

Sumber/Source: Dinas Pertanian, Pangan, dan Perikanan Kabupaten Karangasem/Agriculture, Food, and Fisheries Office of Karangasem Regency

Tabel 5.4.2 **Populasi Ternak Kecil menurut Jenis Ternak di Setiap Kecamatan di Kabupaten Karangasem, 2022**
Small Livestock Population by Kind and Subdistrict in Karangasem Regency, 2022

Kecamatan Subdistrict	Babi Pig	Kambing Goat	Domba Sheep
(1)	(2)	(3)	(4)
Rendang	3 973	1 817	-
Sidemen	2 143	67	-
Manggis	5 806	102	-
Karangasem	9 698	426	-
Abang	13 607	349	-
Bebandem	3 802	175	-
Selat	1 341	6	-
Kubu	10 787	2 913	-
Kabupaten Karangasem	51 157	5 855	-
2021	99 959	12 253	-
2020	102 530	11 186	-
2019	103 456	10 812	-
2018	142 757	17 117	-

Catatan/Note: ...

Sumber/Source: Dinas Pertanian, Pangan, dan Perikanan Kabupaten Karangasem/Agriculture, Food, and Fisheries Office of Karangasem Regency

Tabel
Table 5.4.3**Populasi Ternak Unggas menurut Jenis Ternak di Setiap Kecamatan di Kabupaten Karangasem, 2022**
Poultry Livestock Population by Kind and Subdistrict in Karangasem Regency, 2022

Kecamatan Subdistrict	Ayam Kampung Native Chicken	Ayam Ras Improved Breed Chicken		Itik Duck
		Petelor Layer	Pedaging Broiler	
(1)	(2)	(3)	(4)	
Rendang	33 020	130 127	2 639 058	-
Sidemen	-	4 000	43 000	-
Manggis	30 035	284 000	1 000	-
Karangasem	64 796	58 850	137 500	-
Abang	67 413	9 105	7 175	6
Bebandem	24 639	3 000	186 839	-
Selat	19 730	66 949	19 331	-
Kubu	122 641	-	-	447
Kabupaten Karangasem	362 274	556 031	3 033 903	453
2021	418 457	632 176	3 199 309	33 111
2020	391 891	617 475	3 059 562	30 811
2019	383 898	608 230	3 016 299	30 265
2018	455 060	1 034 585	837 690	35 585

Catatan/Note: ...

Sumber/Source: Dinas Pertanian, Pangan, dan Perikanan Kabupaten Karangasem/Agriculture, Food, and Fisheries Office of Karangasem Regency

Tabel
Table 5.4.4

Banyaknya Ternak yang Dipotong di Rumah Pemotongan Hewan menurut Kecamatan di Kabupaten Karangasem, 2022
Number of Livestock Slaughtered at Slaughtering House by Subdistrict in Karangasem Regency, 2022

Kecamatan Subdistrict	Sapi Cow	Kerbau Buffalo	Babi Pig	Kambing Goat	Jumlah Total
(1)	(2)				
Rendang
Sidemen
Manggis
Karangasem
Abang
Bebandem
Selat
Kubu
Kabupaten Karangasem
2021
2020	2 131	-	21 988	846	24 965
2019	2 299	-	18 537	869	21 705
2018	1 790	-	19 178	710	21 678

Catatan/Note: ...

Sumber/Source: Dinas Pertanian, Pangan, dan Perikanan Kabupaten Karangasem/Agriculture, Food, and Fisheries Office of Karangasem Regency

Tabel 5.4.5 **Produksi Daging Ternak menurut Kecamatan dan Jenisnya di Kabupaten Karangasem (ton), 2022**
Table 5.4.5 **Production of Meat by Subdistrict and Kind in Karangasem Regency (ton), 2022**

Kecamatan Subdistrict	Sapi Cow	Kerbau Buffalo	Babi Pig	Kambing Goat
(1)	(2)			
Rendang
Sidemen
Manggis
Karangasem
Abang
Bebandem
Selat
Kubu
Kabupaten Karangasem	1 660,00	-	1 358,00	-
2021
2020	1 251,24	-	1 077,91	17,88
2019	1 232,43	-	1 108,54	17,29
2018	1 224,75	-	1 529,66	27,35

Catatan/Note: ...

Sumber/Source: Dinas Pertanian, Pangan, dan Perikanan Kabupaten Karangasem/Agriculture, Food, and Fisheries Office of Karangasem Regency

Tabel 5.4.6 **Produksi Daging Unggas dan Susu menurut Kecamatan di Kabupaten Karangasem (ton), 2022**
Table 5.4.6 **Production of Poultry and Milk by Subdistrict in Karangasem Regency (ton), 2022**

Kecamatan Subdistrict	Daging Meat		Susu Milk
	Ayam Chicken	Itik Duck	
(1)	(3)	(4)	
Rendang
Sidemen
Manggis
Karangasem
Abang
Bebandem
Selat
Kubu
Kabupaten Karangasem	7 931	379	...
2021
2020	2 170,883	9,152	-
2019	2 137,035	8,988	-
2018	1 051, 202	10,621	-

Catatan/Note: ...

Sumber/Source: Dinas Pertanian, Pangan, dan Perikanan Kabupaten Karangasem/Agriculture, Food, and Fisheries Office of Karangasem Regency

Tabel
Table 5.4.7**Produksi Telur Ayam dan Telur Itik menurut Kecamatan dan Jenisnya di Kabupaten Karangasem (ton), 2022**
Production of Hen Egg and Duck Egg by Subdistrict and Kind (ton) in Karangasem Regency, 2022

Kecamatan Subdistrict	Telur Ayam Hen Egg		Jumlah Total	Telur Itik Duck Egg
	Ayam Ras Layer	Ayam Buras Native Chicken		
(1)	(3)	(4)		
Rendang
Sidemen
Manggis
Karangasem
Abang
Bebandem
Selat
Kubu
Kabupaten Karangasem	1 607	365	1 972	397
2021
2020	7 610,460	337,025	7 947,485	347,795
2019	7 431,465	330,152	7 761,617	311,631
2018	9 087,725	391,352	9 479,076	403,681

Catatan/Note: ...

Sumber/Source: Dinas Pertanian, Pangan, dan Perikanan Kabupaten Karangasem/Agriculture, Food, and Fisheries Office of Karangasem Regency

**5.5 PERIKANAN
FISHERY**

Tabel 5.5.1 **Produksi Perikanan Laut dan Perikanan Darat menurut Jenis Ikan di Kabupaten Karangasem (ton), 2021-2022**
Sea Fisheries and Land Fisheries Production by Fish Type in Karangasem Regency (ton), 2021-2022

Jenis Ikan <i>Fish Tyoe</i>	2021	2022*
(1)	(2)	(3)
PERIKANAN LAUT		
Kakap Merah Bambang	126,2	129,17
Kurisi	10,3	86,84
Kerapu	134,8	35,70
Alu-alu	13,4	13,51
Kuwe/Languan	5340	2 518,94
Ikan Terbang	81,9	28,23
Tengiri	195,8	49,96
Tuna/Albacone	3585,4	1 542,29
Cakalang	3354	3 453,286
Tongkol/Krai	8904,4	15 738,636
Pelagis kecil lainnya
Swangi/ Mata Besar	13,8	5,293
Lemadang	2594,4	2 664,97
Cendro	2,5	2,31
Layang Anggur/Malalugis	41,5	91,94
Terisi	...	-
Selar	1892,7	534,52
Kembung	2,4	2,46

Catatan/Note: ...

Sumber/Source: Dinas Pertanian, Pangan, dan Perikanan Kabupaten Karangasem/Agriculture, Food, and Fisheries Office of Karangasem Regency

Lanjutan Tabel/*Continued Table 5.5.1*

Jenis Ikan <i>Fish Tyoe</i>	2021	2022 ^x
(1)	(2)	(3)
PERIKANAN DARAT		
Karper	0,4	490
Nila	5,8	5,80
Gurami	1,9	6,08
Udang Galah	2,5	2,80
Lele	6,5	3,29
Bawal	3,0	2,50
Udang Vanamei	160,0	260,00,

Catatan/*Note*: ...Sumber/*Source*: Dinas Pertanian, Pangan, dan Perikanan Kabupaten Karangasem/*Agriculture, Food, and Fisheries Office of Karangasem Regency*

Tabel 5.5.2 Jumlah Nelayan yang Menjadi Anggota KUD di Kabupaten Karangasem, 2022
Number Fisherman of Member Village Unit Cooperatives in Karangasem Regency, 2022

Kecamatan <i>Subdistrict</i>	Nelayan Penuh/Tetao <i>Fisherman</i>	Nelayan Sambilan <i>Part-time Fisherman</i>		Jumlah <i>Total</i>	Anggota KUD <i>Cooperative Member</i>
		Utama <i>Main job</i>	Tambahan <i>Additional</i>		
(1)	(2)	(3)	(4)	(5)	(6)
Rendang	-	-	-	-	-
Sidemen	-	-	-	-	-
Manggis	-	505	110	615	538
Karangasem	-	1 086	231	1 317	1 126
Abang	-	1 544	326	1 870	1 636
Bebandem	-	-	-	-	-
Selat	-	-	-	-	-
Kubu	-	1 120	248	1 368	1 197
Kabupaten Karangasem	-	4 255	915	5 170	4 497
2021	-	4 255	915	5 170	4 497
2020	-	4 238	943	5 181	4 549
2019	-	4 269	953	5 222	4 549
2018	-	4 474	1 006	5 480	4 679

Catatan/Note: ...

Sumber/Source: Dinas Pertanian, Pangan, dan Perikanan Kabupaten Karangasem/Agriculture, Food, and Fisheries Office of Karangasem Regency

Tabel
Table 5.5.3**Banyaknya Alat Penangkapan Ikan menurut Jenis dan Kecamatan di Kabupaten Karangasem, 2022**
Number of Fishing Equipment and Kind by Subdistrict in Karangasem Regency, 2022

Kecamatan Subdistrict	Jumlah Menurut Jenis Alat Tangkap Number of Fish Catching Tools			
	Pancing Tonda Fishing tonda	Pancing Ulur, Pancing Lain Ulur Fishing, Other Fishing	Jaring Insang Gill Nets Hanyut Drifting Away	Tetap Fixed
(1)	(2)	(3)	(4)	(5)
Rendang	-	-	-	-
Sidemen	-	-	-	-
Manggis	230	-	415	-
Karangasem	1 805	-	2 396	-
Abang	1 030	115	1 293	-
Bebandem	-	-	-	-
Selat	-	-	-	-
Kubu	3 090	2 530	297	-
Kabupaten Karangasem	6 155	2 645	4 401	-
2021	6 155	2 645	4 401	-
2020	6 155	2 645	4 401	-
2019	6 155	2 645	4 401	-
2018	6 185	2 620	4 428	-

Catatan/Note: ...

Sumber/Source: Dinas Pertanian, Pangan, dan Perikanan Kabupaten Karangasem/Agriculture, Food, and Fisheries Office of Karangasem Regency

Lanjutan Tabel/Continued Table 5.5.3

Kecamatan Subdistrict	Jumlah Menurut Jenis Alat Tangkap Number of Fish Catching Tools				
	Seruk Fishing Gear	Pukat Tarik Pantai Trawl	Rawai Tuna Tuna Lingline Fishing Gear	Rawai Longline Fishing Gear	
				Hanyut Drifting Away	Tetap Fixed
(1)	(6)	(7)	(8)	(10)	(9)
Rendang	-	-	-	-	-
Sidemen	-	-	-	-	-
Manggis	-	37	47	-	-
Karangasem	-	-	-	-	-
Abang	-	-	-	-	-
Bebandem	-	-	-	-	-
Selat	-	-	-	-	-
Kubu	-	-	-	-	-
Kabupaten Karangasem	-	37	47	-	-
2021	-	37	309	-	-
2020	-	37	309	-	-
2019	-	37	309	-	-
2018	-	2	-	-	-

Lanjutan Tabel/*Continued Table 5.5.3*

Kecamatan <i>Subdistrict</i>	Jumlah Menurut Jenis Alat Tangkap <i>Number of Fish Catching Tools</i>			
	Pukat Tarik Pantai <i>Trawl</i>	Rawai Tuna Tuna Longline Fishing Gear	Lain-lain <i>Others</i>	Jumlah <i>Total</i>
(1)	(11)	(12)	(13)	(14)
Rendang	-	-	-	-
Sidemen	-	-	-	-
Manggis	-	-	-	729
Karangasem	-	-	-	4 201
Abang	-	-	-	2 438
Bebandem	-	-	-	-
Selat	-	-	-	-
Kubu	24	2	-	6 205
Kabupaten Karangasem	24	2		13 573
2021	24	2	-	13 573
2020	8	-	-	13 527
2019	-	-	-	-
2018	-	-	-	-

Tabel 5.5.4 **Produksi Ikan menurut Jenisnya di Kabupaten Karangasem (ton), 2018-2022**
Table 5.5.4 **Production of Fish by Kind in Karangasem Regency (ton), 2018-2022**

jenis Ikan Species	Produksi Production				
	2018	2019	2020	2021	2022*
(1)	(2)	(3)	(4)	(5)	(6)
Kakap Merah/Bambangan/ <i>Red snapper fish</i>	4,9	37,7	125	126,2	129,2
Lencam/ <i>Lencam</i>	-	-	-	-	-
Kakap Putih/ <i>Seabass</i>	-	-	-	-	-
Kurisi/ <i>Kurisi</i>	5,0	4,4	10,0	10,3	86,8
Kerapu/ <i>Grouper fish</i>	5,6	38,6	133,0	134,8	35,7
Cucut/ <i>Swordfish</i>	1 272,4	-	-	-	-
Paru/Manyung/ <i>Lung fish</i>	-	-	-	-	-
Alu-alu/ <i>Pestle fish</i>	24,3	37,5	13,0	13,4	13,5
Layang/ <i>Mackerel scad</i>	-	-	-	-	-
Selar/ <i>Mackerel</i>	-	-	-	-	-
Kuwe/Languan/ <i>Charanx ignobilis</i>	6 385,1	11 824,4	6 769,0	5 340,0	2 518,9
Talang-talang/ <i>Queenfish</i>	-	-	-	-	-
Sunglir/ <i>Carangids</i>	-	-	-	-	-
Ikan terbang/ <i>Flying fish</i>	37,1	85,3	81,0	81,9	28,2
Julung-julung/ <i>Halfbeak</i>	-	-	-	-	-
Teri/ <i>Anchovy</i>	-	-	-	-	-
Tembang/ <i>Sardine</i>	-	-	-	-	-
Lemuru/ <i>Lemuru</i>	-	-	-	-	-
Kembung/ <i>Mackerel fish</i>	6,7	-	2,0	2,4	2,5
Tengiri/ <i>Spanish mackerel</i>	11,6	50,6	194,0	195,8	50,0
Tuna (albacore)/ <i>Tuna</i>	930,7	1 838,3	3 545,0	3 585,4	1 542,3
Cakalang/ <i>Skipjack tuna</i>	1 228,2	1 011,1	3 305,0	3 345,0	3 453,3
Tongkol (krai)/ <i>Mackerel tuna</i>	6 770,0	8 442,5	8 812,0	8 904,4	15 738,6
Ekor kuning/ <i>yellow tail fish</i>	-	-	-	-	-

Lanjutan Tabel/*Continued Table 5.5.4*

jenis Ikan <i>Species</i>	Produksi <i>Production</i>				
	2018	2019	2020	2021	2022 ^x
(1)	(2)	(3)	(4)	(5)	(6)
Bawal/ <i>pomfret fish</i>	-	-	-	-	-
Pelagis kecil lainnya/ <i>Other mackerel</i>	3 373,3	1 732,9	-	-	-
Swangi/Mata besar/ <i>Swangi</i>	28,5	13,8	14,0	13,8	5,3
Slengseng/ <i>Mackerel</i>	23,8	-	-	-	-
Kerong-kerong/ <i>Kerong-kerong</i>	-	-	-	-	-
Lamadang/ <i>Mahi-mahi</i>	298,8	557,0	1 082,0	2 594,4	2 665,0
Udang Barong/ <i>Crayfish</i>	-	-	-	-	-
Cendro/ <i>Cendro</i>	10,1	11,7	2,0	2,5	2,3
Layang anggur/ <i>Malalugis</i>	5 972,2	1 107,8	41,0	41,5	41,9
Terisi/ <i>Terisi</i>	1,8	1,6	-	-	-
Layang biru/ <i>Blue mackerel scad</i>	-	-	-	-	-
Madidihang/ <i>Madidihang</i>	-	-	-	-	-
Cucut tikus/ <i>Swordfish</i>	-	-	-	-	-
Ikan lainnya/ <i>Other fishes</i>	-	-	-	-	-
Kabupaten Karangasem	26 390,1	26 795,2	24 128,00	24 391,80	26 313,5

Catatan/*Note*:-Sumber/*Source*: Dinas Perikanan Kabupaten Karangasem/*Fishery Office of Karangasem Regency*

Tabel 5.5.5 Pemanfaatan Areal Budidaya Perairan Umum di Kabupaten Karangasem, 2022
Utilization of Public Aquaculture Area in Karangasem Regency, 2022

Kecamatan Subdistrict	Kolam Pool		Sawah Ricefield		Sawah Ricefield	
	Jumlah Petani Number of Farmers	Luas (ha) Area (ha)	Jumlah Petani Number of Farmers	Luas (ha) Area (ha)	Jumlah Petani Number of Farmers	Luas (ha) Area (ha)
(1)	(2)	(3)	(4)	(5)	(6)	(7)
Rendang	20	3,50	-	-	-	-
Sidemen	15	2,73	30	6,11	-	-
Manggis	25	3,90	-	-	-	-
Karangasem	100	77,16	-	-	-	-
Abang	20	2,60	-	-	-	-
Bebandem	60	17,17	-	-	-	-
Selat	25	2,80	36	8,16	-	-
Kubu	-	-	-	-	-	-
Kabupaten Karangasem	265	109,86	66	14,27	-	-
2021	265	109,86	66	14,27	42	15
2020	601	109,86	66	14,27	42	15
2019	601	109,86	66	14,27	42	15
2018	441	78,57	36	3,60	42	15

Lanjutan Tabel/*Continued Table* 5.5.5

Kecamatan <i>Subdistrict</i>	Budidaya Laut <i>Sea Cultivation</i>		Sungai <i>River</i>	Rawa <i>Swamps</i>	Sawah <i>Ricefield</i>	
	Jumlah Petani <i>Number of Farmers</i>	Luas (ha) <i>Area (ha)</i>			Jumlah Petani <i>Number of Farmers</i>	Luas (ha) <i>Area (ha)</i>
(1)	(8)	(9)	(10)	(11)	(12)	(13)
Rendang	-	-	-	-	-	-
Sidemen	-	-	-	-	-	-
Manggis	-	-	-	-	-	-
Karangasem	-	-	-	-	-	-
Abang	-	-	-	-	-	-
Bebandem	-	-	-	-	-	-
Selat	-	-	-	-	-	-
Kubu	-	-	-	-	-	-
Kabupaten Karangasem	-	-	-	-	-	-
2021	-	-	-	-	346	134,13
2020	-	-	-	-	709	139,13
2019	-	-	-	-	709	139,13
2018	-	-	-	-	519	97,17

Catatan/*Note*:-

Sumber/*Source*: Dinas Perikanan Kabupaten Karangasem/*Fishery Office of Karangasem Regency*

Tabel 5.5.6 Banyaknya Benih Ikan Ditebar menurut Jenisnya pada Budidaya Ikan Air Tawar di Kabupaten Karangasem (ekor), 2022
Number of Fish Seed and Kind at Aquaculture in Karangasem Regency, 2022

Lokasi Place	Jumlah Rumah Tangga Petani Number of farmer households	Karper Goldfish	Jumlah Benih yang Ditebar Number of Seeds Stocked		
			Gurami Giant Gouramy	Nila/Mujair Nila/Tilapia	Lele Torpedo Shaped Catfish
(1)	(2)	(3)	(4)	(5)	(6)
Kolam/Pool	265	2 160	9 520	28 080	54 801
Sawah/Ricefield	66	-	-	480	-
Kolam Air Deras/ Running Fresh Water Pond	-	-	-	-	-
Saluran Irigasi/ Irrigation	-	-	-	-	-
Penebaran di Perairan Umum/ Open Water	-	-	-	-	-
Tambak/Fishpond	15	-	-	-	-
Demplot/ Demplot	-	-	-	-	-
Kabupaten Karangasem	346	2 160	9 520	28 560	54 801
2021	346	2 160	9 520	30 560	54 801
2020	257	500	10 600	44 540	76 211
2019	287	1 870	120 312	258 582	57 560
2018	672	48 900	22 300	73 420	3 500

Lanjutan Tabel/Continued Table 5.5.6

Lokasi Place	Jumlah Benih yang Ditebar Number of Seeds Stocked				
	Udang Galah Galah Shrimp	Udang Vaname Vaname Shrimp	Sidat Sidat	Bawal Pomfret	Jumlah Total
(1)	(7)	(8)	(9)	(10)	(11)
Kolam/Pool	90 000	-	-	14 640	199 201
Sawah/Ricefield	-	-	-	-	480
Kolam Air Deras/ Running Fresh Water Pond	-	-	-	-	-
Saluran Irigasi/ Irrigation	-	-	-	-	-
Penebaran di Perairan Umum/ Open Water	-	-	-	-	-
Tambak/Fishpond	-	11 520 000	-	-	11 520 000
Demplot/ Demplot	-	-	-	-	-
Kabupaten Karangasem	90 000	11 520 000	-	14 640	11 719 681
2021	90 000	11 520 000	-	14 640	11 719 681
2020	626 850	12 069 188	-	19 255	12 836 644
2019	1 409 548	20 470 500	-	72 104	22 390 476
2018	3 456 600	-	-	2 000	3 607 642

Catatan/Note:-

Sumber/Souce: Dinas Perikanan Kabupaten Karangasem/ Fishery Office of Karangasem Regency

Tabel 5.5.7 **Produksi Benih menurut Jenis Ikan dan Jenis Usaha di Kabupaten Karangasem, 2022**
Production Fish Seed by Kind Fish and Industry in Karangasem Regency, 2022

jenis Ikan <i>Species</i>	BBI/BBUG		UPR/HSRT	
	Produksi (ekor) <i>Production</i>	Nilai (Ribu Rp) <i>Value</i>	Produksi (ekor) <i>Production</i>	Nilai (Ribu Rp) <i>Value</i>
(1)	(2)	(3)	(4)	(5)
Gurami <i>Giant Gouramy</i>	-	-	-	-
Karper <i>Goldfish</i>	2 000	1 000	-	-
Lele <i>Torpedo Shaped Catfish</i>	-	-	-	-
Nila <i>Nila</i>	70 300	24 619	46 700	16 331
Mujair <i>Tilapia</i>	-	-	-	-
Tawes <i>Tawes</i>	-	-	-	-
Udang Galah <i>Galah Shrimp</i>	-	-	-	-
Koi <i>Koi</i>	-	-	18 500	148 000
Komet <i>Komet</i>	-	-	1 700	8 750
Sidat <i>Sidat</i>	-	-	-	-
Kabupaten Karangasem	72 300	25 619	66 900	173 081

Catatan/Note:-

Sumber/Source: Dinas Perikanan Kabupaten Karangasem/Fishery Office of Karangasem Regency

Tabel 5.5.8 **Produksi Ikan dan Nilainya menurut Sub Sektor Perikanan di Kabupaten Karangasem, 2022**
Production of Fish and Value by Fisheries Subsector in Karangasem Regency, 2022

Subsektor Perikanan <i>Fisheries Subsector</i>	Produksi (ton) <i>Production (ton)</i>	Nilai (Rp) <i>Value (Rp)</i>
(1)	(2)	(3)
PERIKANAN LAUT MARINE FISHERIES	26 848,00	546 182 620 730
1.1 Penangkapan/ <i>Marine Captured Fisheries</i>	26 848,00	546 182 620 730
1.2 Budidaya Rumput Laut/ <i>Seaweed Cultivation</i>	-	-
PERIKANAN DARAT/AIR TAWAR INLAND FISHERIES	278,25	21 543 000 000
2.1 Penangkapan di Perairan Umum/ <i>Inland Captured Fisheries</i>	-	-
2.2 Budidaya Kolam/ <i>Pond</i>	17,80	729 500 000
2.3 Budidaya Sawah (Mina Padi)/ <i>Rice fish</i>	0,45	13 500 000
2.4 Budidaya Kolam Air Deras/ <i>Running Fresh Water Pond</i>	-	-
2.5 Budidaya Saluran Irigasi/ <i>Irrigation</i>	-	-
2.5 Budidaya Perairan Umum/ <i>Public Water</i>	-	-
2.5 Budidaya Tambak/ <i>Brackishwater Pond</i>	260,00	20 800 000 000
Kabupaten Karangasem	27 126,35	567 725 620 730
2021	26 463,75	660 390 351 000
2020	26 224,56	663 395 395 000
2019	27 056,65	580 725 242 000
2018	26 794,96	609 329 070 500

Catatan/*Note*:-

Sumber/*Source*: Dinas Perikanan Kabupaten Karangasem/*Fishery Office of Karangasem Regency*

Tabel 5.5.9 **Kelompok Nelayan, Petani Ikan dan Pengolahan Hasil Perikanan di Kabupaten Karangasem, 2022**
Fisher Group, Fish Farmer and Processing of Fisheries Product in Karangasem Regency, 2022

Kecamatan Subdistrict	Bidang Kegiatan Kelompok Field of Group Activities			Jumlah Total
	Nelayan Fisherman	Pembudidaya Cultivators	P2HP P2HP	
(1)	(2)	(3)	(4)	(5)
Rendang	-	4	-	4
Sidemen	-	7	-	7
Manggis	32	6	1	39
Karangasem	54	17	1	72
Abang	89	4	2	95
Bebandem	-	11	1	12
Selat	-	9	2	11
Kubu	66	-	1	67
Kabupaten Karangasem	241	58	8	307
2021	237	56	68	363
2020	229	346	68	643
2019	229	40	68	337
2018	226	44	68	338

Catatan/Note:-

Sumber/Source: Dinas Perikanan Kabupaten Karangasem/Fishery Office of Karangasem Regency

06

INDUSTRI, PERTAMBANGAN, DAN ENERGI

Industry, Mining, and Energy

Jumlah Pemakaian
Listrik
Seluruh Pelanggan
190.395.082 kWh

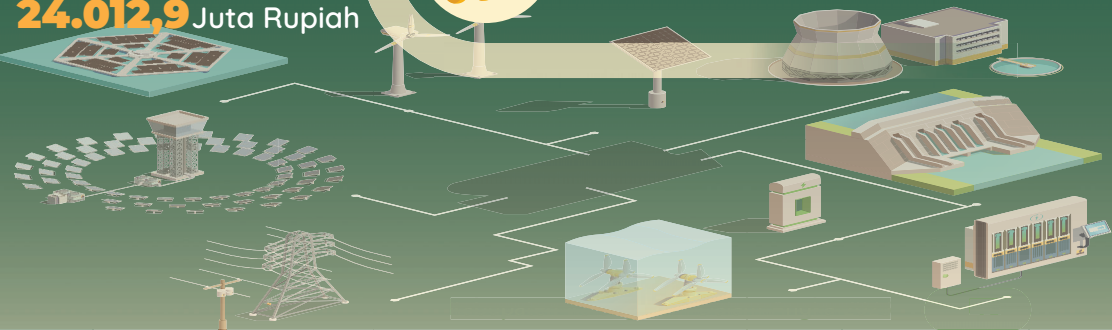
Pelanggan Listrik PLN
128.426 Pelanggan

Nilai Listrik Terjual ke
Seluruh Pelanggan
221.922 Juta Rupiah

Pelanggan Air PDAM
41.727 Pelanggan

Nilai Air yang
Disalurkan ke
Pelanggan
24.012,9 Juta Rupiah

Jumlah Air yang
Disalurkan ke
Seluruh Pelanggan
8.793.239,5 M³



PENJELASAN TEKNIS

1. Pengumpulan data industri besar dan sedang dilakukan melalui Survei Industri Besar dan Sedang yang dilaksanakan setiap tahun secara lengkap (sensus) sejak tahun 1975. Survei Industri Besar dan Sedang mencakup semua perusahaan industri yang mempunyai tenaga kerja 20 orang atau lebih dengan menggunakan kuesioner II A.
2. Klasifikasi industri yang digunakan dalam survei ini berdasar kepada Klasifikasi Baku Lapangan Usaha Indonesia (KBLI). KBLI adalah klasifikasi lapangan usaha yang berdasar kepada International Standard Industrial Classification of All Economic Activities (ISIC) revisi 4 yang telah disesuaikan dengan kondisi Indonesia.
3. Industri manufaktur adalah suatu kegiatan ekonomi yang melakukan kegiatan mengubah suatu barang dasar secara mekanis, kimia, atau dengan tangan sehingga menjadi barang jadi/setengah jadi, dan atau barang yang kurang nilainya menjadi barang yang lebih tinggi nilainya, dan sifatnya lebih dekat kepada pemakai akhir. Termasuk dalam kegiatan ini adalah jasa industri dan pekerjaan perakitan.

TECHNICAL NOTES

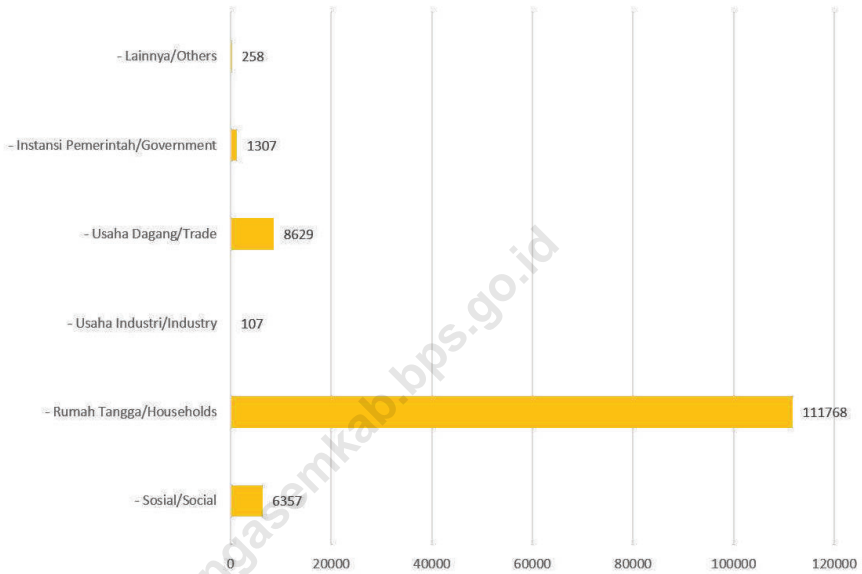
1. *ata collection of large and medium scale manufacturing is conducted through The Large and Medium Manufacturing Establishment Survey that has been done annually for all industries (census) since 1975. Large and Medium Manufacturing Establishment Survey covers all manufactures/industries with 20 workers or more by questionnaire II A.*
2. *The industrial classification adopted in this survey refers to the Klasifikasi Baku Lapangan Usaha Indonesia (KBLI). KBLI is classification of economic activities based on the International Standard Industrial Classification of All Economic Activities (ISIC rev 4) that has been modified according to the local condition in Indonesia.*
3. *Manufacturing industry is defined as an economic activity processing basic goods mechanically, chemicals or manually into final or intermediate goods. It is also defined as processing of lower value goods into higher value goods as final or intermediate products. The activities also include services for manufacturing and assembling.*

1. Jasa industri adalah kegiatan industri yang melayani keperluan pihak lain. Pada kegiatan ini bahan baku disediakan oleh pihak lain sedangkan pihak pengolah hanya melakukan pengolahannya dengan mendapat imbalan sebagai balas jasa (upah maklon).
 2. Perusahaan atau usaha industri adalah suatu unit (kesatuan) usaha yang melakukan kegiatan ekonomi, bertujuan menghasilkan barang atau jasa, terletak pada suatu bangunan atau lokasi tertentu, dan mempunyai catatan administrasi tersendiri mengenai produksi dan struktur biaya serta ada seorang atau lebih yang bertanggung jawab atas usaha tersebut.
 3. Industri manufaktur dikelompokkan ke dalam 4 golongan berdasarkan banyaknya pekerja, yaitu: industri besar (100 orang pekerja atau lebih), industri sedang/menengah (20–99 orang pekerja), industri kecil (5–19 orang pekerja), dan industri mikro (1–4 orang pekerja).
 4. Input atau biaya antara adalah biaya yang dikeluarkan dalam proses industri yang berupa bahan baku, bahan bakar, barang lainnya diluar bahan baku/ bahan penolong, jasa industri, sewa gedung, dan biaya jasa nonindustri.
1. *Services for manufacturing is defined as a manufacturing activity which serving other manufacturing establishments. In this case, raw materials are supplied by others while the workers are paid as a compensation for processing raw materials.*
 2. *A manufacturing establishment is defined as a production unit engaged in economic activity, producing goods or services, located in a building or in a certain location, keeping a business record concerning the production and cost structure, and having a person or more that are responsible to those activities.*
 3. *Manufacturing industries are categorized into four groups, based on the number of employees: large scale manufacturing (100 employees or more), medium scale manufacturing (20–99 employees), small scale manufacturing (5–19 employees), and micro industry (1–4 employees).*
 4. *Input or intermediate cost is defined as cost of raw materials and supporting materials, fuel, other materials, electricity, industrial services, building rent, and nonindustrial services, etc.*

- | | |
|---|--|
| <p>1. Output adalah nilai keluaran yang di hasilkan dari proses kegiatan industri yang berupa barang yang di hasilkan, tenaga listrik yang di jual, jasa industri, keuntungan jual beli, penambahan stok barang setengah jadi, dan penerimaan lain.</p> | <p>1. <i>Output is defined as total value of all processed goods which include production, electricity sold, industrial services, profits, change in stocks and other incomes.</i></p> |
| <p>2. Nilai tambah adalah besarnya output dikurangi besarnya nilai input (antara).</p> | <p>2. <i>Value added is defined as subtraction from output to input.</i></p> |
| <p>3. Pengeluaran untuk tenaga kerja adalah merupakan imbalan atas jasa-jasa yang telah di korbakan oleh pekerja untuk pihak lain yang meliputi upah/gaji, upah lembur, hadiah, bonus dan sejenisnya, iuran dan pensiun, tunjangan sosial, tunjangan kecelakaan, dan lainnya.</p> | <p>3. <i>Labor cost is defined as compensation for workers in the form of money and goods. Labor cost covers wage and salary, overtime pay, bonus in cash and goods, pension funds, social allowance, accident allowance, etc.</i></p> |
| <p>4. Modal tetap adalah modal kerja yang dapat di gunakan lebih dari satu tahun.</p> | <p>4. <i>Fixed asset is working capital that can be used for more than one year.</i></p> |
| <p>5. Pajak tidak langsung adalah pajak yang langsung di bayarkan oleh perusahaan, termasuk PPn.</p> | <p>5. <i>Indirect tax is tax paid by establishment including value added taxes (PPn).</i></p> |
| <p>6. Bahan baku adalah bahan-bahan yang di gunakan untuk proses produksi dalam membentuk suatu barang produksi.</p> | <p>6. <i>Raw material is material used in the production process of production goods.</i></p> |
| <p>7. Barang yang di hasilkan adalah barang yang di hasil kan dalam proses produksi.</p> | <p>7. <i>Outcome product is goods related in the production pricess.</i></p> |

Gambar 6.1
Figures

**Jumlah Pemakaian Listrik (KwH) PT. PLN (Persero)
Menurut Jenis Konsumen, 2022**
**Number of Electricity Use (KwH) a of PT. PLN (Persero) by
Consumen Type, 2022**

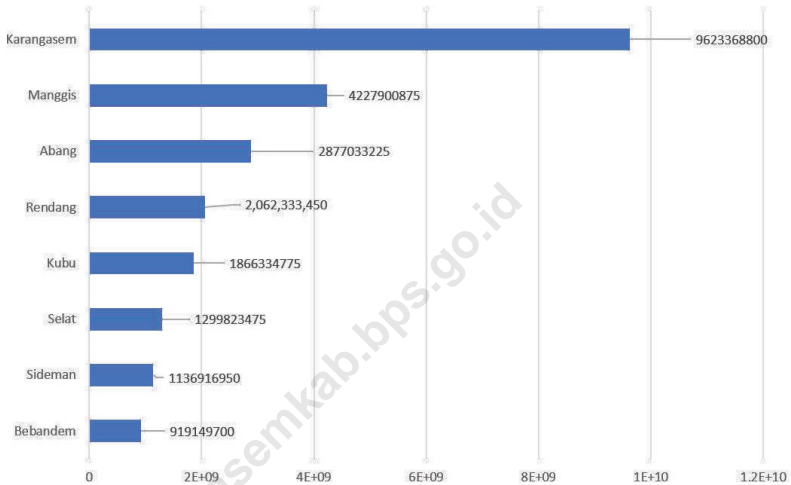


Catatan/Note: ...

Sumber/Source: PT. PLN (Persero) Unit Layanan Pelanggan Karangasem/PT. PLN (Persero) Karangasem Customer Service Unit

Gambar 6.2
Figures

Nilai Air yang Disalurkan (Rp) Menurut Kecamatan di Kabupaten Karangasem, 2022
Number of Distributed Water Value (Rp) by Subdistrict in Karangasem Regency, 2022



Catatan/Note: Nilai perolehan (Rp) terdiri dari harga air, dana meter, abonemen, dan biaya administrasi/The value (Rp) consists of the price of water, meter funds, subscription, and administrative costs

Sumber/Source: Perumda Tirta Tohlangkir Kabupaten Karangasem/perumda Tirta Tohlangkir of Karangasem Regency

Tabel
Table 6.1

Jumlah Pelanggan Listrik dan Tarif Listrik PT. PLN (Persero) Menurut Jenis Konsumen di Kabupaten Karangasem, 2022
Number of Electricity Customers and Electricity Rate of PT. PLN (Persero) By Consumer Type in Karangasem Regency, 2022

Jenis Konsumen Consumer Type	Triwulan I Quarter I	Triwulan II Quarter II	Triwulan III Quarter III	Triwulan IV Quarter IV	2022 2022
(1)	(2)	(3)	(4)	(5)	(6)
Jumlah Pelanggan Listrik					
<i>Number of Electricity Customers</i>					
- Sosial/Social	6 215	6 265	6 304	6 357	6 357
- Rumah Tangga/Households	109 466	110 133	110 934	111 768	111 768
- Usaha Industri/Industry	104	105	107	107	107
- Usaha Dagang/Trade	8 277	8 369	8 501	8 629	8 629
- Instansi Pemerintah/ Government	1 248	1 250	1 252	1 307	1 307
- Lainnya/Others	232	235	253	258	258
KARANGASEM	125 542	126 357	127 351	128 426	128 426
Tarif Listrik					
<i>Electricity Rate</i>					
- Sosial/Social	769	718	722	731	731
- Rumah Tangga/Households	1 071	933	955	969	969
- Usaha Industri/Industry	1 094	1 042	1 059	1.064	1.064
- Usaha Dagang/Trade	1 284	1.200	1.210	1.221	1.221
- Instansi Pemerintah/ Government	1 381	1 397	1 399	1.397	1.397
- Lainnya/Others	1 652	1 643	1.644	1.644	1.644
KARANGASEM	971	1 028	1.046	1.057	1.057

Catatan/Note: ...

Sumber/Source: PT. PLN (Persero) Unit Layanan Pelanggan Karangasem/PT. PLN (Persero) Karangasem Customer Service Unit

Tabel
Table 6.2

Jumlah Pemakaian Listrik (kWh) dan Nilai Listrik Terjual (Juta Rp) PT. PLN (Persero) Menurut Jenis Konsumen di Kabupaten Karangasem, 2022
Number of Electricity Use (kWh) and Electricity Value Sold (Million Rp) PT. PLN (Persero) By Consumer Type in Karangasem Regency, 2022

Jenis Konsumen Consumer Type	Triwulan I Quarter I	Triwulan II Quarter II	Triwulan III Quarter III	Triwulan IV Quarter IV	2022 2022
(1)	(2)	(3)	(4)	(5)	(6)
Jumlah Pemakaian Listrik					
<i>Number of Electricity Use</i>					
- Sosial/Social	1.857.332	3.833.622	5.846.187	8.030.278	8.030.278
- Rumah Tangga/Households	25.068.711	51.580.777	77.838.532	104.916.561	104.916.561
- Usaha Industri/Industry	2.940.529	5.761.958	8.661.603	11.950.953	11.950.953
- Usaha Dagang/Trade	10.694.669	23.057.872	36.719.687	51.030.202	51.030.202
- Instansi Pemerintah/ Government	3.359.227	6.769.096	10.181.241	13.682.227	13.682.227
- Lainnya/Others	144.666	308.979	545.161	784.861	784.861
KARANGASEM	44.065.134	91.312.304	139.792.411	190.395.082	190.395.082
Nilai Listrik Terjual					
<i>Electricity Value Sold</i>					
- Sosial/Social	1.428	2.956	4.499	6.195	6.195
- Rumah Tangga/Households	26.857	55.463	84.426	114.556	114.556
- Usaha Industri/Industry	3.218	6.265	9.431	13.094	13.094
- Usaha Dagang/Trade	13.731	29.695	47.452	66.028	66.028
- Instansi Pemerintah/ Government	4.639	9.353	14.981	20.757	20.757
- Lainnya/Others	239	509	898	1.292	1.292
KARANGASEM	50.111	104.242	161.687	221.922	221.922

Catatan/Note: ...

Sumber/Source: PT. PLN (Persero) Unit Layanan Pelanggan Karangasem/PT. PLN (Persero) Karangasem Customer Service Unit

Tabel
Table 6.3**Jumlah Pelanggan dan Air yang Disalurkan Menurut Kecamatan di Kabupaten Karangasem, 2022**
Number of Customers and Distributed Water by Subdistrict in Karangasem Regency, 2022

Kecamatan Subdistrict	Pelanggan Number of Customers	Air Disalurkan Distributed Water (m ³)	Nilai Value (Rp)
(1)	(2)	(3)	(4)
Rendang	3 814	910 877,79	2 062 333 450
Sideman	2 872	233 705,30	1 136 916 950
Manggis	6 003	1 267 123,57	4 227 900 875
Karangasem	16 785	3 650 054,15	9 623 368 000
Abang	5 329	1 234 222,02	2 877 033 225
Bebandem	1 712	385 800,30	919 149 700
Selat	2 871	469 007,64	1 299 823 475
Kubu	2 338	642.448,73	1 866 334 775
KARANGASEM	41 724	8 793 239,5	24 012 860 450

Catatan/Note: Nilai perolehan (Rp) terdiri dari harga air, dana meter, abonemen, dan biaya administrasi/The value (Rp) consists of the price of water, meter funds, subscription, and administrative costs

Sumber/Source: Perumda Tirta Tohlangkir Kabupaten Karangasem/Perumda Tirta Tohlangkir of Karangasem Regency

Tabel
Table 6.4

Jumlah Perusahaan/Usaha Industri Pengolahan Menurut Kecamatan dan Golongan Industri di Kabupaten Karangasem, 2022
Number of Manufacturing Industry Company/Bussiness by Subdistrict and Industry Group in Karangasem Regency, 2022

Kecamatan Subdistrict	Industri Besar dan Sedang Large and Medium Industries	Industri Kecil Small Industries	Industri Kerajinan Rumah Tangga Handicraft Industries	Jumlah Total
(1)	(2)	(3)	(4)	(5)
Rendang	-	474	8	482
Sidemen	-	3 398	12	3 410
Manggis	-	966	5	971
Karangasem	-	2 148	42	2 190
Abang	-	1 925	86	2 011
Bebandem	-	1 094	10	1 104
Selat	-	1 785	1	1 786
Kubu	-	1 918	12	1 930
KARANGASEM	-	13 708	176	13 884

Catatan/Note: -

Sumber/Source: Dinas Koperasi UKM Perindustrian dan Perdagangan Kabupaten Karangasem/Department of Cooperatives, SMEs, Industry and Trade of Karangasem Regency

Tabel
Table 6.5

**Jumlah Tenaga Kerja pada Perusahaan/Usaha Industri
Pengolahan Menurut Kecamatan dan Golongan Industri
di Kabupaten Karangasem, 2022**
*Number of Workers in Manufacturing Industry Company/
Business by Subdistrict and Industry Group in Karangasem
Regency, 2022*

Kecamatan Subdistrict	Industri Besar dan Sedang Large and Medium Industries	Industri Kecil Small Industries	Industri Kerajinan Rumah Tangga Handicraft Industries	Jumlah Total
(1)	(2)	(3)	(4)	(5)
Rendang	-	1 162	14	1 176
Sidemen	-	3 626	18	3 644
Manggis	-	1 364	7	1 371
Karangasem	-	2 386	48	2 434
Abang	-	2 366	186	2 552
Bebandem	-	1 510	11	1 521
Selat	-	3 020	1	3 021
Kubu	-	2 714	27	2 741
KARANGASEM	-	18 148	312	18 460

Catatan/Note: -

Sumber/Source: Dinas Koperasi UKM Perindustrian dan Perdagangan Kabupaten Karangasem/Department of Cooperatives, SMEs, Industry and Trade of Karangasem Regency

Tabel
Table 6.6

Jumlah Perusahaan/Usaha Industri Pengolahan Menurut Kecamatan dan Golongan Industri di Kabupaten Karangasem, 2022
Number of Manufacturing Industry Company/Bussiness by Subdistrict and Industry Group in Karangasem Regency, 2022

Kecamatan Subdistrict	Industri Kima Chemistry Industry		Industri Agro (Makanan dan Minuman) Food and Beverage Industry	
	Unit Usaha Unit of Industry	Tenaga Kerja Labor	Unit Usaha Unit of Industry	Tenaga Kerja Labor
(1)	(2)	(3)	(4)	(5)
Rendang	16	31	186	429
Sidemen	7	12	1 160	1 257
Manggis	8	12	512	652
Karangasem	3	3	495	556
Abang	7	13	673	720
Bebandem	2	2	390	532
Selat	-	-	283	656
Kubu	4	8	1 182	1 545
KARANGASEM	47	81	4 881	6 347

Lanjutan Tabel/Continued Table 6.6

Kecamatan Subdistrict	Industri Kayu Wood Industry		Industri Anyaman Woven Industry	
	Unit Usaha Unit of Industry	Tenaga Kerja Labor	Unit Usaha Unit of Industry	Tenaga Kerja Labor
(1)	(6)	(7)	(8)	(9)
Rendang	54	144	45	88
Sidemen	13	41	10	11
Manggis	64	122	178	205
Karangasem	48	90	1 078	1 090
Abang	118	176	725	787
Bebandem	58	131	262	284
Selat	79	156	750	807
Kubu	43	82	26	380
KARANGASEM	477	942	3 074	3 652

Lanjutan Tabel/*Continued Table 6.6*

Kecamatan <i>Subdistrict</i>	Industri Komik Lontar <i>Papyrus Industry</i>		Industri Sapu Lidi <i>Broom Stick Industry</i>	
	Unit Usaha <i>Unit of Industry</i>	Tenaga Kerja <i>Labor</i>	Unit Usaha <i>Unit of Industry</i>	Tenaga Kerja <i>Labor</i>
(1)	(10)	(11)	(12)	(13)
Rendang	2	2	-	-
Sidemen	13	24	-	-
Manggis	17	17	-	-
Karangasem	357	357	-	-
Abang	125	159	-	-
Bebandem	182	202	-	-
Selat	1	1	-	-
Kubu	271	391	-	-
KARANGASEM	968	1 153	-	-

Lanjutan Tabel/Continued Table 6.6

Kecamatan Subdistrict	Industri Logam Metallic Industry		Industri Besi Iron Industry	
	Unit Usaha Unit of Industry	Tenaga Kerja Labor	Unit Usaha Unit of Industry	Tenaga Kerja Labor
(1)	(14)	(15)	(16)	(17)
Rendang	-	-	29	48
Sidemen	5	13	8	15
Manggis	1	1	25	41
Karangasem	9	10	7	9
Abang	7	25	20	41
Bebandem	42	43	18	32
Selat	2	2	5	9
Kubu	5	13	17	22
KARANGASEM	71	107	129	217

Lanjutan Tabel/Continued Table 6.6

Kecamatan Subdistrict	Industri Alat Angkut Conveyance Industry		Industri Tekstil Textiles Industry	
	Unit Usaha Unit of Industry	Tenaga Kerja Labor	Unit Usaha Unit of Industry	Tenaga Kerja Labor
(1)	(18)	(19)	(20)	(21)
Rendang	-	-	42	77
Sidemen	-	-	2 168	2 222
Manggis	-	-	127	232
Karangasem	-	-	107	192
Abang	-	-	146	191
Bebandem	-	-	77	88
Selat	-	-	397	423
Kubu	-	-	58	67
KARANGASEM	-	-	3 122	3 492

Lanjutan Tabel/Continued Table 6.6

Kecamatan Subdistrict	Industri Elektronik Electronic Industry		Industri Aneka Other		Jumlah Total	
	Unit Usaha Unit of Industry	Tenaga Kerja Labor	Unit Usaha Unit of Industry	Tenaga Kerja Labor	Unit Usaha Unit of Industry	Tenaga Kerja Labor
(1)	(22)	(23)	(24)	(26)	(27)	(28)
Rendang	100	343	482	1 176	-	-
Sidemen	14	31	3 410	3 644	-	-
Manggis	34	82	971	1 371	-	-
Karangasem	44	79	2 190	2 434	-	-
Abang	104	254	2 011	2 552	-	-
Bebandem	63	196	1 104	1 521	-	-
Selat	268	966	1 786	3 021	-	-
Kubu	77	206	1 930	2 741	-	-
KARANGASEM	704	2 157	13 884	18 460	-	-


Catatan/Note: -

Sumber/Source: Dinas Koperasi UKM Perindustrian dan Perdagangan Kabupaten Karangasem/Department of Cooperatives, SMEs, Industry and Trade of Karangasem Regency

07

PARIWISATA

Tourism



TPK Hotel Bintang
Occupancy Rate of Star Hotels

32,06

**Rata-rata Lama
Menginap Hotel Bintang**
Average Length of Stay
in Star Hotels

2,11

TPK Hotel Non Bintang
Occupancy Rate of Non-Star Hotels

11,72

**Rata-rata Lama
Menginap Hotel Non Bintang**
Average Length of Stay
in Non-Star Hotels

2,09



PENJELASAN TEKNIS

1. Konsep dan definisi pariwisata mengikuti rekomendasi United Nation World Tourism Organization (UNWTO) dan International Union of Office Travel Organization.
2. Wisatawan mancanegara (wisman) ialah setiap pengunjung yang mengunjungi suatu negara di luar tempat tinggalnya, didorong oleh satu atau beberapa keperluan tanpa bermaksud memperoleh penghasilan di tempat yang dikunjungi dan lamanya kunjungan tersebut tidak lebih dari satu tahun (12 bulan). Definisi ini mencakup 2 (dua) kategori wisatawan mancanegara, yaitu:
 - a. Wisatawan (turis) ialah setiap pengunjung seperti definisi di atas yang tinggal paling sedikit 24 jam, akan tetapi tidak lebih dari 1 (satu) tahun di tempat yang dikunjungi, dengan maksud antara lain: berlibur, rekreasi, olah raga, bisnis, menghadiri pertemuan, studi, dan kunjungan dengan alasan kesehatan.
 - b. Excursionist ialah setiap pengunjung seperti definisi di atas yang tinggal kurang dari 24 jam di tempat yang dikunjungi (termasuk "Cruise passengers"). Cruise Passengers ialah setiap

TECHNICAL NOTES

1. *The concept and definition of tourism refer to the recommendation of the United Nation World Tourism Organization (UNWTO) and International Union of Office Travel Organization.*
2. *An International Visitor is any person visiting a country other than his usual place of residence for any reason other than for earning income in the country visited, and the length of stay is no more than one year (12 months). This definition covers two categories of foreign visitors, namely:*
 - a. *"Tourist" is any visitor staying for at least 24 hours, but no more than one year, in the country visited, with the intention of visiting, and for any of these purposes: Pleasure, recreation and sports, Business, visiting friends and relatives, missions, attending meetings, conferences, visit for health reasons and study.*
 - b. *"Excursionist" is any visitor staying less than 24 hours in the country visited including, "Cruise Passengers"; i.e. visitors arriving in a country without staying in any accommodation available in the*

pengunjung yang tiba di suatu negara di mana mereka tidak menginap di akomodasi yang tersedia di negara tersebut, misalnya dengan kapal laut.

visited country.

3. Rata-rata lama tinggal adalah rata-rata waktu tinggal wisatawan mancanegara di Indonesia untuk satu kali kunjungan.
 4. Usaha penyediaan akomodasi adalah usaha yang menyediakan pelayanan penginapan yang dapat dilengkapi dengan pelayanan pariwisata lainnya. Usaha penyediaan akomodasi dapat berupa hotel, vila, pondok wisata, bumi perkemahan, persinggahan karavan, dan akomodasi lainnya yang digunakan untuk tujuan pariwisata.
 5. Hotel adalah penyediaan akomodasi secara harian berupa kamar-kamar di dalam satu bangunan yang dapat dilengkapi dengan jasa pelayanan makan dan minum, kegiatan hiburan dan atau fasilitas lainnya. Hotel terdiri dari hotel berbintang dan hotel non- bintang.
 6. Hotel bintang adalah usaha penyediaan jasa pelayanan penginapan, makan minum serta jasa lainnya bagi umum dengan menggunakan sebagian atau seluruh bangunan. Usaha ini dikelola secara komersial serta
3. *Average length of stay is the average stay duration of foreign visitor in Indonesia for one trip.*
 4. *The business of providing accommodation is a business that provides specialty services that can be equipped with other tourism services. It includes hotel, villa, cottage, camping, caravan stop, and other accommodation that are used for tourism purposes.*
 5. *Hotel is a daily supply of accommodation rooms within a building which can be equipped with eating and drinking services, entertainment activities and/or other facilities. Hotel consists of a classified hotel and a non-classified hotel.*
 6. *A star hotel is the business of providing an accommodation, eating and drinking as well as other services for the public by using a building or a part of a building. It is managed commercially and meets specified requirements as*

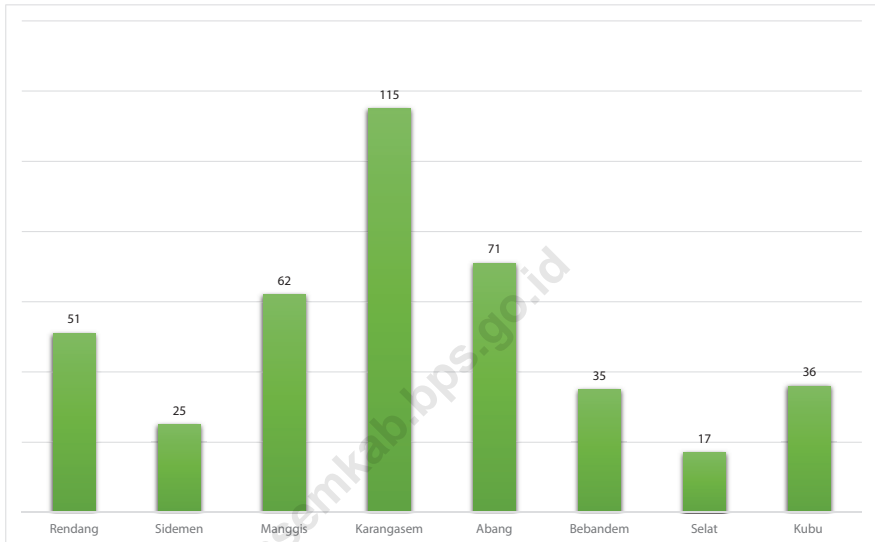
memenuhi ketentuan persyaratan sebagai hotel bintang (termasuk berlian) yang ditetapkan dalam surat keputusan instansi yang membinanya. Misalnya hotel bintang lima, hotel bintang empat dan seterusnya.

a star hotel (including diamonds) set forth in the decree of fostering agency. For example, five star hotel, four star hotel, and so on.

- | | |
|---|--|
| <p>7. Tingkat penghunian kamar hotel adalah persentase banyaknya malam kamar yang dihuni terhadap banyaknya malam kamar yang tersedia.</p> | <p>7. <i>Room occupancy rate is the number of room-nights occupied divided by the number of room-nights available, multiplied by 100 percent.</i></p> |
| <p>8. Rata-rata lamanya tamu menginap adalah banyaknya malam tempat tidur yang terpakai (malam tamu) dengan banyaknya tamu yang menginap di hotel atau akomodasi lainnya.</p> | <p>8. <i>Average length of stay is the number of bed-nights used (guest night) divided by the number of guests coming to spend the night at the accommodation.</i></p> |

Gambar 7.1
Figures

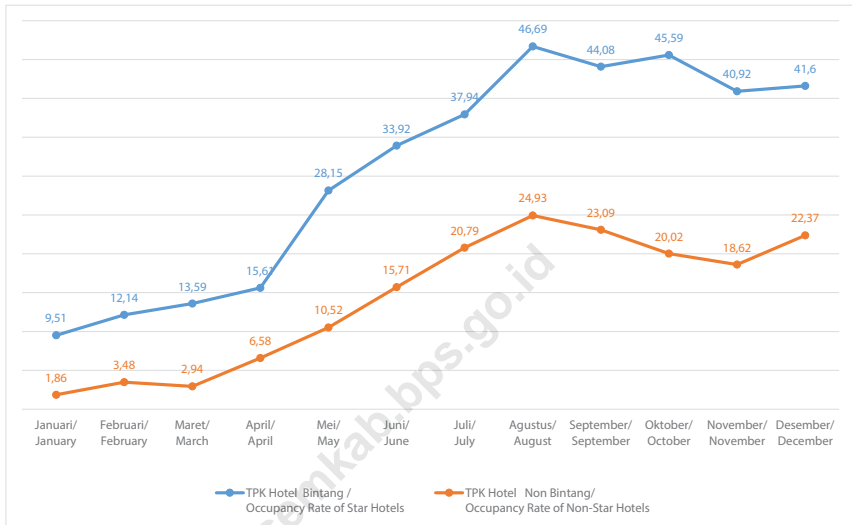
Jumlah Rumah Makan/Restoran Menurut Kecamatan di Kabupaten Karangasem, 2022
Number of Restaurants by Subdistrict in Karangasem Regency, 2022



Sumber/Source : Dinas Kebudayaan dan Pariwisata Kabupaten Karangasem/Karangasem Regency Culture and Tourism Office

Gambar 7.2
Figures

TPK (Tingkat Penghunian Kamar) Hotel di Kabupaten Karangasem, 2022
Hotel Occupancy Rate (OR) in Karangasem Regency, 2022



Sumber/Source : BPS, Survei VHTS/BPS-Statistics Indonesia, VHTS Survey

Tabel
Table 7.1

Jumlah Rumah Makan/Restoran Menurut Kecamatan di Kabupaten Karangasem, 2019–2022
Number of Restaurants by Subdistrict in Karangasem Regency, 2019–2022

Kecamatan Subdistrict	2019	2020	2021	2022
(1)	(2)	(3)	(4)	(5)
Rendang	8	8	51	51
Sidemen	5	5	23	25
Manggis	17	17	51	62
Karangasem	36	36	83	115
Abang	39	39	51	71
Bebandem	3	3	35	35
Selat	0	0	17	17
Kubu	16	16	27	36
Karangasem	124	124	338	412

Catatan/Note: -

Sumber/Source: Dinas Kebudayaan dan Pariwisata Kabupaten Karangasem/*Karangasem Regency Culture and Tourism Office*

Tabel
Table 7.2**TPK (Tingkat Penghunian Kamar) dan Rata- Rata Lama Menginap di Kabupaten Karangasem, 2022**
Occupancy Rate (OR) and Average Length of Stay in Karangasem Regency, 2022

Bulan Month	TPK Hotel Bintang Occupancy Rate of Star Hotels	TPK Hotel Non Bintang Occupancy Rate of Non- Star Hotels	Rata Rata Lama Menginap Hotel Bintang Average Length of Stay in Star Hotels	Rata Rata Lama Menginap Hotel Bintang Average Length of Stay in Non-Star Hotels
(1)	(2)	(3)	(4)	(5)
Januari/January	9,51	1,86	1,52	1,39
Februari/February	12,14	3,48	2,30	1,74
Maret/March	13,59	2,94	1,58	1,60
April/April	15,61	6,58	1,91	1,90
Mei/May	28,15	10,52	1,82	2,03
Juni/June	33,92	15,71	1,91	2,27
Juli/July	37,94	20,79	1,68	2,37
Agustus/August	46,69	24,93	2,11	2,23
September/September	44,08	23,09	1,94	2,04
Oktober/October	45,59	20,02	2,67	2,19
November/November	40,92	18,62	2,48	2,07
Desember/December	41,60	22,37	2,43	2,23
2022	32,06	11,72	2,11	2,09

Catatan/Note: -

Sumber/Source: BPS, Survei VHTS/BPS-Statistics Indonesia, VHTS Survey

08

TRANSPORTASI DAN KOMUNIKASI

Transportation and Communication

Banyaknya Pengeluaran SIM di Kabupaten Karangasem, 2022

Amount of SIM Expenditure in Karangasem, 2022

24.881 SIM



5.768 SIM A



678 SIM B1



81 SIM B2



18.348 SIM C



6 SIM D

Tilang/Traffic Offense

3671

Denda Sebesar
Rp276 Juta

99

Kecelakaan/Accidents

Kerugian Material
Sebesar Rp217 Juta



PENJELASAN TEKNIS**TECHNICAL NOTES**

- | | |
|---|---|
| <p>1. Data transportasi dan komunikasi meliputi:</p> <ol style="list-style-type: none"> a. Panjang jalan b. Angkutan darat c. Angkutan laut d. Angkutan udara e. Pos dan telekomunikasi | <p>1. <i>Data on transportation and communications cover:</i></p> <ol style="list-style-type: none"> <i>a. Length of road</i> <i>b. Land transportation</i> <i>c. Sea transportation</i> <i>d. Air transportation</i> <i>e. Post and telecommunication</i> |
| <p>2. Kendaraan bermotor adalah setiap kendaraan yang digerakkan oleh peralatan teknik yang ada pada kendaraan tersebut, biasanya digunakan untuk angkutan orang atau barang di atas jalan raya selain kendaraan yang berjalan di atas rel. kendaraan bermotor yang dicatat adalah semua jenis kendaraan kecuali kendaraan bermotor TNI/Polri dan Korps Diplomatik.</p> | <p>2. <i>Motor vehicles are any kind of vehicles motorized by machine set up in those vehicles, they are usually used for transporting people or goods on roads except vehicles moving along a railway line. The data cover all kinds of motor vehicles except those belong to Indonesia Army Force Indonesian State Police and Diplomatic Corps.</i></p> |
| <p>3. Mobil penumpang adalah setiap kendaraan bermotor yang dilengkapi dengan tempat duduk untuk sebanyak-banyaknya delapan orang, tidak termasuk tempat duduk untuk pengemudi, baik dilengkapi atau tidak dilengkapi bagasi.</p> | <p>3. <i>Passenger cars are any motor vehicles with no more than eight seats, excluding seat for driver, it can be with or without hoot.</i></p> |
| <p>4. Mobil bis adalah setiap kendaraan bermotor yang dilengkapi dengan tempat duduk untuk lebih dari delapan orang, tidak termasuk tempat duduk untuk pengemudi, baik dilengkapi atau tidak dilengkapi bagasi.</p> | <p>4. <i>Buses are large passenger cars having seats for more than eight passengers, excluding seat for driver, it can be with or without hoot.</i></p> |

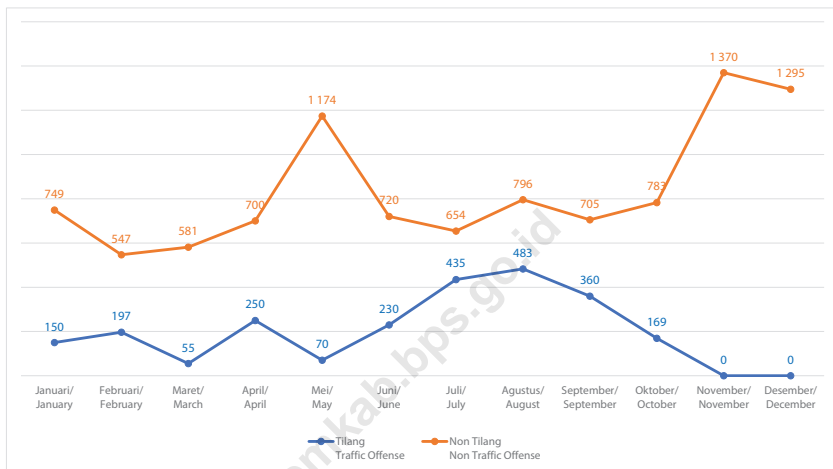
5. Mobil truk adalah setiap kendaraan bermotor yang digunakan untuk angkutan barang, selain mobil penumpang, mobil bis dan kendaraan bermotor roda dua.
 6. Data panjang jalan negara dan jalan provinsi bersumber dari Dinas Pekerjaan Umum.
 7. Sumber data transportasi berasal dari masing-masing instansi terkait, dikumpulkan oleh Badan Pusat Statistik (BPS) setiap bulan/tahun.
 8. Kantor Pos adalah tempat pemberi pelayanan komunikasi tertulis dan atau surat elektronik, layanan paket, layanan logistik, layanan transaksi keuangan, dan layanan keagenan pos untuk kepentingan umum. Rumah pos berfungsi sama seperti kantor pos dan kantor pos pembantu, bedanya rumah pos biasanya terletak di daerah terpencil.
 9. Telekomunikasi adalah setiap pemancaran, pengiriman dan atau penerimaan dari setiap informasi dalam bentuk tanda-tanda, isyarat, tulisan, gambar, suara dan bunyi melalui sistem kawat, optic radio atau sistem elektromagnetik lainnya.
5. *Trucks are any motor vehicles used to transport goods excluding passenger cars, buses, and motorcycles.*
 6. *Data on length of state and provincial roads were taken from the Public Works Department.*
 7. *Data on transportation are compiled by the BPS-Statistics Indonesia, these data are obtained from relevant institutions every month /year.*
 8. *Post Office is a service provider facility of written communication and or electronic mail, parcel service, logistic service, financial transaction service, and postal service to the public. Postal house has the same function as the post office and subsidiary of post office, the difference is that postal house is usually located in remote areas.*
 9. *Telecommunication includes every transmitting, delivering and or receiving from every information of marking, signal, article, picture, sound and voice through strand of wire system, optic, radio or other electromagnetic system.*

10. Jaringan telekomunikasi adalah rangkaian perangkat telekomunikasi dan kelengkapannya yang digunakan dalam bertelekomunikasi.
11. Internet adalah sebuah jaringan computer public di seluruh dunia. Internet menyediakan akses ke sejumlah layanan komunikasi termasuk World Wide Web dan membawa email, berita hiburan dan file data.
10. *Telecommunication network is peripheral network of telecommunication and its equipment used in the means of telecommunication.*
11. *The internet is a worldwide public computer network. It provides access to a number of communication services including the World Wide Web and carries e-mail, news, entertainment and data files.*

<https://karangasemkab.bps.go.id>

Gambar 8.1
Figures

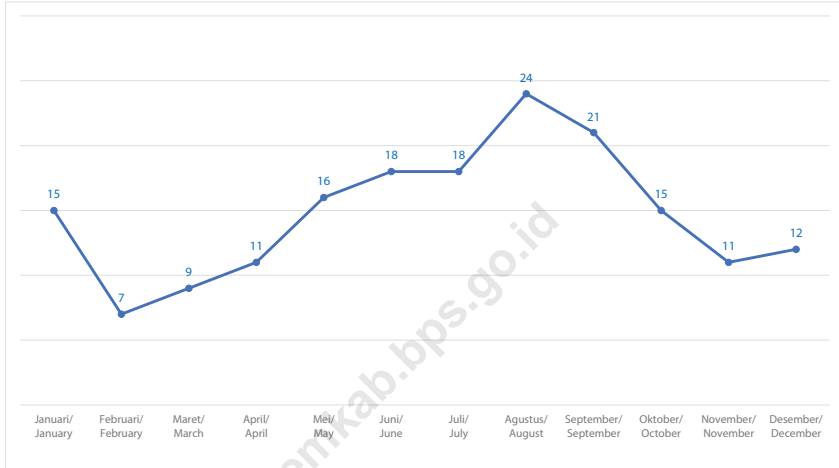
Banyaknya Pelanggaran Lalu Lintas per Bulan di Kabupaten Karangasem, 2022
Number of Traffic Violation Monthly in Karangasem Regency, 2022



Sumber/Source : Polres Karangasem/ Karangasem Police Resort

Gambar
Figures 8.2

**Banyaknya Kecelakaan di Kabupaten Karangasem,
2022**
Number of Accidents in Karangasem Regency, 2022



Sumber/Source : Polres Karangasem/ Karangasem Police Resort

8.1 TRANSPORTASI TRANSPORTATION

Tabel 8.1.1 Panjang Jalan¹ Menurut Tingkat Kewenangan Pemerintahan di Kabupaten Karangasem (km), 2020–2022
Table 8.1.1 Length of Roads¹ by Level of Government Authority in Karangasem Regency (km), 2020–2022

Tingkat Kewenangan Pemerintahan Level of Government Authority	2020	2021	2022
(1)	(2)	(3)	(4)
Negara ² /State ²	75,47	75,47	75,47
Provinsi/Province	145,98	145,98	145,98
Kabupaten/Kota Regency/Municipality	1202,54	1202,54	1202,54
Jumlah/Total	1423,99	1423,99	1423,99

Catatan/Note: ¹ Data tidak termasuk panjang jalan tol/Excluding toll road

² Berdasarkan Keputusan Menteri Pekerjaan Umum dan Perumahan Rakyat No. 248/KPTS/M/2017/Based on Public Work and Public Housing Ministerial Decree No. 248/KPTS/M/2017

Sumber/Source: Dinas Pekerjaan Umum dan Penataan Ruang Kabupaten Karangasem / Public Works and Spatial Planning Office of Karangasem Regency

Tabel
Table 8.1.2

**Panjang Jalan Menurut Jenis Permukaan Jalan di
Kabupaten Karangasem (km), 2020–2022**
*Length of Roads by Type of Road Surface in Karangasem
Regency (km), 2020–2022*

Jenis Permukaan Jalan <i>Type of Road Surface</i>	2020	2021	2022
(1)	(2)	(3)	(4)
Aspal/ <i>Paved</i>	999,23	976,32	895,85
Kerikil/ <i>Gravel</i>	0,00	0,00	71,43
Tanah/ <i>Soil</i>	163,87	175,05	116,14
Beton/ <i>Concrete</i>	-	-	-
Tidak dirinci/ <i>Not specified</i>	39,44	51,17	119,12
Jumlah/Total	1202,54	1202,54	1202,54

Catatan/Note: -

Sumber/Source: Dinas Pekerjaan Umum dan Penataan Ruang Kabupaten Karangasem / *Public Works and Spatial Planning Office of Karangasem Regency*

Tabel 8.1.3 Panjang Jalan Menurut Kondisi Jalan di Kabupaten Karangasem (km), 2020–2022
Length of Roads by Condition of Roads in Karangasem Regency (km), 2020–2022

Kondisi Jalan Condition of Roads	2020	2021	2022
(1)	(2)	(3)	(4)
Baik/Good	669,48	616,40	748,89
Sedang/Moderate	182,79	274,87	214,13
Rusak/Damage	110,12	65,65	51,92
Rusak Berat/Severely Damage	240,15	245,62	187,60
Jumlah/Total	1202,54	1202,54	1202,54

Catatan/Note: -

Sumber/Source: Dinas Pekerjaan Umum dan Penataan Ruang Kabupaten Karangasem / Public Works and Spatial Planning Office of Karangasem Regency

Tabel 8.1.4
Table

Banyaknya Pengeluaran SIM menurut Jenisnya per Bulan di Kabupaten Karangasem, 2022
Amount of SIM Expenditures by Type per Month in Karangasem Regency, 2022

Bulan Month	SIM A		SIM BI		SIM BII		SIM C	SIM D	Jumlah Total
	Biasa Custom	Umum Public	Biasa Custom	Umum Public	Biasa Custom	Umum Public			
(1)	(2)	(3)	(4)	(5)	(6)	(7)	(8)	(9)	(10)
Januari/January	440	1	10	32		2	1 335	1	1 821
Februari/February	394	1	11	45	-	2	1 134	-	1 587
Maret/March	420	-	13	26	1	5	1 283	-	1 748
April/April	491	3	8	37	-	1	1 557	1	2 098
Mei/May	507	4	20	43	1	5	1 572	-	2 152
Juni/June	505	2	8	47	-	5	1 750	2	2 319
Juli/July	547	6	14	45	2	5	1 789	-	2 408
Agustus/August	543	6	12	52	1	4	1 589	1	2 208
September/ September	457	1	13	45	-	9	1 449	1	1 975
Oktober/October	368	1	9	22	-	14	1 230	-	1 644
November/ November	393	7	26	45	1	8	1 321	-	1 801
Desember/ Desember	670	1	10	85	-	15	2 339	-	3 120
KARANGASEM	5 735	33	154	524	6	75	18 348	6	24 881

Catatan/Note: -

Sumber/Source: Polres Karangasem/ Karangasem Police Resort

Tabel 8.1.5 Banyaknya Pelanggaran Lalu Lintas per Bulan di Kabupaten Karangasem, 2022
Number of Traffic Violation Monthly in Karangasem Regency, 2022

Bulan Month	Tilang Traffic Offense	Non Tilang Non Traffic Offense	Denda (Rp) Fine (Rp)
(1)	(2)	(3)	(4)
Januari/January	150	749	9 420 000
Februari/February	197	547	44 315 000
Maret/March	55	581	16 600 000
April/April	250	700	12 650 000
Mei/May	70	1 174	2 800 000
Juni/June	230	720	9 600 000
Juli/July	435	654	19 900 000
Agustus/August	483	796	35 900 000
September/September	360	705	37 975 000
Oktober/October	169	783	26 000 000
November/November	-	1 370	2 250 000
Desember/December	-	1 295	-
KARANGASEM	2 399	10 074	217 410 000

Catatan/Note: -

Sumber/Source: Polres Karangasem / Karangasem Police Resort

Tabel 8.1.6
Table

Banyaknya Kecelakaan, Akibat Kecelakaan, dan Kerugian Material per Bulan di Kabupaten Karangasem, 2022
Number of Accidents, Accidents Effects, and Material Losses per Month in Karangasem Regency, 2022

Bulan Month	Banyaknya Kecelakaan Number of Accident	Akibat Kecelakaan Because of Accident			Kerugian Material (Rp) Lost of Materials (Rp)
		Mati Death	Luka Berat Seriously Injured	Luka Ringan Slightly Injured	
(1)	(2)	(3)	(4)	(5)	(6)
Januari/January	15	4	-	18	26 900 000
Februari/February	7	1	-	7	17 400 000
Maret/March	9	2	-	12	6 800 000
April/April	11	5	-	14	20 450 000
Mei/May	16	3	-	24	21 600 000
Juni/June	18	5	-	29	17 100 000
Juli/July	18	6	-	21	20 300 000
Agustus/August	24	5	-	34	40 000 000
September/September	21	2	-	37	35 850 000
Oktober/October	15	6	1	21	19 750 000
November/November	11	1	-	21	28 700 000
Desember/Desember	12	3	-	23	39 700 000
KARANGASEM	177	43	1	261	294 550 000

Catatan/Note: -

Sumber/Source: Polres Karangasem/ Karangasem Police Resort

Tabel 8.1.7 Banyaknya Izin Mendirikan Bangunan (IMB) yang Terbit di Kabupaten Karangasem, 2022
Number of Permits for Building Issues Issued in Karangasem Regency, 2022

Jenis Bangunan <i>Type of Building</i>	Jumlah <i>Total</i>
(1)	(2)
Daerah Perkotaan/Urban Area	25
1. Bangunan Tempat Tinggal/ <i>Residential Building</i>	24
2. Bangunan Bukan Tempat Tinggal/ <i>Non Residential Building</i>	1
3. Bangunan Campuran/ <i>Mixed Building</i>	0
Daerah Pedesaan/Rural Area	70
1. Bangunan Tempat Tinggal/ <i>Residential Building</i>	62
2. Bangunan Bukan Tempat Tinggal/ <i>Non Residential Building</i>	8
3. Bangunan Campuran/ <i>Mixed Building</i>	0
Jumlah/Total	95

Catatan/Note: -

Sumber/Source: Dinas Pekerjaan Umum dan Penataan Ruang Kabupaten Karangasem/ *Public Works and Spatial Planning Office of Karangasem Regency*

8.2 KOMUNIKASI COMMUNICATION

Tabel 8.2.1 Jumlah Kantor Pos Pembantu Menurut Kecamatan di Kabupaten Karangasem, 2019–2022
Number of Post Offices Subsidiaries by Subdistrict in Karangasem Regency, 2019–2022

Kecamatan Subdistrict	2019	2020	2021	2022
(1)	(2)	(3)	(4)	(5)
Rendang	1	1	1	1
Sidemen	-	-	-	-
Manggis	1	1	1	1
Karangasem	2	2	2	2
Abang	1	1	1	1
Bebandem	1	1	1	1
Selat	1	1	1	1
Kubu	1	1	1	1
Nama Kabupaten/Kota	8	8	8	8

Catatan/Note: -

Sumber/Source: PT. POS Indonesia Kabupaten Karangasem/Indonesia Post, Ltd. of Karangasem Regency

09

PERBANKAN, KOPERASI, DAN HARGA-HARGA

Banking, Cooperative, and Prices



337

**Jumlah Koperasi,
2022**
Number of Cooperative,
2022

Jumlah Tabungan di BRI Amlapura dan BPD Karangasem, 2022

Number of Saving in Indonesia Republic Bank of Amlapura and Bali Regional
Development in Karangasem, 2022



RP1,391
TRILIUN



RP647,66
MILIAR



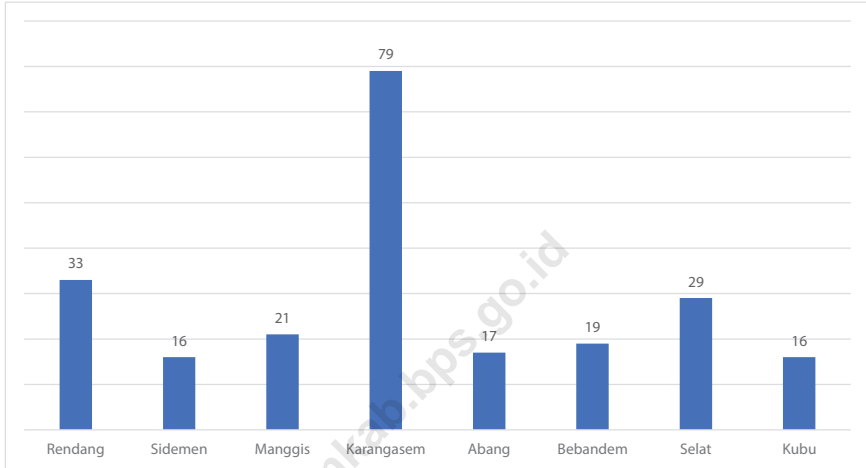
PENJELASAN TEKNIS**TECHNICAL NOTES**

- | | |
|---|---|
| <p>1. Data statistik perbankan bersumber dari Bank Indonesia. Kantor bank terdiri dari Kantor Cabang (KC), Kantor Cabang Pembantu (KCP), dan kantor di bawah KCP.</p> | <p>1. <i>Banking statistics are obtained from the Bank Indonesia. Bank offices consist of branch office (KC), sub branch office (KCP), and offices under KCP.</i></p> |
| <p>2. Uang beredar dalam arti sempit (M1) adalah kewajiban sistem moneter yang terdiri atas uang kartal dan uang giral.</p> | <p>2. <i>The "broad money (M1)" in specific term is liabilities of the monetary system consisting of currency and demand deposits.</i></p> |
| <p>3. Uang beredar dalam arti luas (M2) atau likuiditas perekonomian adalah kewajiban sistem moneter yang terdiri atas M1, uang kuasi, dan surat berharga selain saham.</p> | <p>3. <i>The "broad money (M2)" in a broader term or "domestic liquidity" is liabilities of the monetary system consisting M1, quasi money, and securities other than shares.</i></p> |
| <p>4. Uang kartal terdiri atas uang kertas dan uang logam yang berlaku, tidak termasuk uang kas pada Kantor Perbendaharaan dan Kas Negara (KPKN) dan bank umum.</p> | <p>4. <i>Currency consists of legal bank notes and coins excluding cash in the government treasury offices and commercial banks.</i></p> |
| <p>5. Uang giral terdiri atas rekening giro, kiriman uang, simpanan berjangka, dan tabungan dalam rupiah yang sudah jatuh waktu, yangseluruhnya merupakan simpanan penduduk dalam rupiah pada sistem moneter.</p> | <p>5. <i>Demand deposit comprises current accounts, transfer, matured time, and savings deposits in rupiah, held by residents in the monetary system.</i></p> |
| <p>6. Uang kuasi terdiri atas simpanan berjangka dan tabungan penduduk pada bank umum, baik dalam rupiah maupun valuta asing.</p> | <p>6. <i>Quasi money consists of time and savings deposits in rupiah and foreign currency held by residents in commercial banks.</i></p> |

7. Data statistik penanaman modal yang disetujui pemerintah terdiri dari Penanaman Modal Asing (PMA) dan Penanaman Modal Dalam Negeri (PMDN), bersumber dari Badan Koordinasi Penanaman Modal (BKPM). Data mengenai realisasi investasi penanaman modal tidak termasuk sektor minyak, asuransi, dan perbankan. Data telah memperhatikan perubahan investasi yang beralih status dan juga pengurangan investasi yang dicabut izin usahanya.
 8. Koperasi adalah badan usaha yang beranggotakan orang seorang atau badan hukum koperasi dengan melandaskan kegiatannya berdasarkan prinsip koperasi sekaligus sebagai gerakan ekonomi rakyat yang berdasar atas asas kekeluargaan.
 9. IHK merupakan indikator inflasi di Indonesia. Sejak Januari 2014, IHK dihitung berdasarkan Survei Biaya Hidup (SBH) di 82 kota tahun 2012 yang mencakup sekitar 225-462 komoditas.
 10. IHK mencakup 7 kelompok, yaitu: bahan makanan, makanan jadi, minuman, rokok, dan tembakau; perumahan, air, listrik, gas, dan bahan bakar; sandang; kesehatan; pendidikan, rekreasi, dan olahraga; transpor, komunikasi, komunikasi, dan jasa keuangan.
7. *Statistics of foreign and domestic investments approved by government are obtained from the Investment Coordinating Board (BKPM). Realization of investment data exclude those investments in petroleum production, insurance, and banking sectors. Changes in investment status and those whose license was taken off have been taken into account.*
 8. *Cooperative is an establishment that its member are people or establishments with legal status of cooperative and its activities based on people economic movement.*
 9. *CPI is the indicator of inflation in Indonesia. Since January 2014, the CPI has been developed from the 2012 Cost of Living Survey (CLS) of 82 cities which is covering 225-462 commodities.*
 10. *Commodities of CPI consist of 7 groups as follows: foodstuff; prepare food, beverages, and tobacco products; housing, water, electricity, gas, and fuel; clothing; health; education, recreation, and sports; transportation, communication, and financial services*

Gambar 9.1
Figures

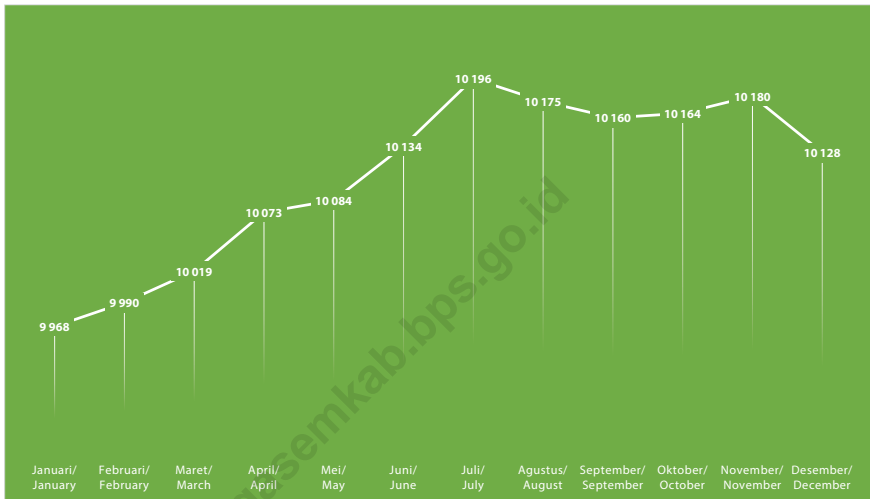
Jumlah Koperasi Aktif Menurut Kecamatan di Kabupaten Karangasem, 2022
Number of Active Cooperative by Subdistrict in Karangasem Regency, 2022



Sumber/Source : Dinas Koperasi, Usaha Kecil dan Menengah, Perindustrian dan Perdagangan Kabupaten Karangasem/ Cooperatives, Little and Medium Industry, Industry and Trade Department of Karangasem Regency

Gambar 9.2
Figures

Banyaknya Rekening di Bank BPD Bali Cabang Karangasem Per Bulan Tahun 2022
Number of Accounts at Bali Regional Development Bank of Karangasem Regency Monthly, 2022



Sumber/Source : Bank BPD Bali Cabang Karangasem/Bali Regional Development Bank of Karangasem Regency

9.1 PERBANKAN COOPERATIVE

Tabel 9.1.1 Banyaknya Nasabah dan Jumlah Kredit yang disalurkan oleh Bank BPD Bali Cabang Karangasem Menurut Jenisnya Per Bulan, 2022
Number of Customers and Number of Credit Disbursed by Bali Regional Development Bank of Karangasem Regency by Type and Monthly, 2022

Bulan	Kredit Produktif			
	Kredit Investasi dan KMK		Kredit KUR	
	Jumlah Rekening Number of Accounts	Nominal (Rp) Nominal (IDR)	Jumlah Rekening Number of Accounts	Nominal (Rp) Nominal (IDR)
(1)	(2)	(3)	(4)	(5)
Januari/January	1 611	430 280 644 266	1 101	95 889 284 290
Februari/February	1 669	440 148 392 062	1 132	97 398 424 330
Maret/March	1 743	453 345 448 465	1 163	99 505 817 161
April/April	1 810	470 166 361 268	1 215	101 158 031 208
Mei/May	1 799	467 129 167 621	1 265	104 585 942 408
Juni/June	1 789	464 906 802 054	1 283	106 336 790 366
Juli/July	1 788	460 616 287 566	1 302	109 187 567 249
Agustus/August	1 779	457 779 050 793	1 303	108 996 077 728
September/September	1 762	456 318 769 208	1 330	110 325 754 272
Oktober/October	1 762	455 253 670 929	1 339	109 636 699 577
November/November	1 750	451 725 441 091	1 354	109 995 133 421
Desember/December	1 707	432 906 843 522	1 335	105 201 358 028

Lanjutan Tabel/Continued Table 9.1.1

Bulan Month	Kredit Konsumtif		Total Kredit	
	Jumlah Rekening Number of Accounts	Nominal (Rp) Nominal (IDR)	Jumlah Rekening Number of Accounts	Nominal (Rp) Nominal (IDR)
(1)	(2)	(3)	(4)	(5)
Januari/January	7 256	952 880 189 559	9 968	1 479 050 118 115
Februari/February	7 189	944 176 388 487	9 990	1 481 723 204 879
Maret/March	7 113	935 426 709 442	10 019	1 488 277 975 068
April/April	7 048	925 532 619 615	10 073	1 496 857 012 091
Mei/May	7 020	925 529 581 142	10 084	1 497 244 691 171
Juni/June	7 062	930 084 634 039	10 134	1 501 328 226 459
Juli/July	7 106	935 701 342 241	10 196	1 505 505 197 056
Agustus/August	7 093	937 928 221 553	10 175	1 504 703 350 074
September/September	7 068	940 829 989 956	10 160	1 507 474 513 437
Oktober/October	7 063	941 953 174 806	10 164	1 506 843 545 313
November/November	7 076	947 008 851 178	10 180	1 508 729 425 690
Desember/December	7 086	956 703 668 347	10 128	1 494 811 869 897

Catatan/Note: -

Sumber/Source: Bank BPD Bali Cabang Karangasem/Bali Regional Development Bank of Karangasem Regency

Tabel 9.1.2
Table**Jumlah Rekening dan Nominal di BPD Bali Cabang Karangasem per Bulan, Tahun 2022**
Number of Accounts and Nominal at Bali Regional Development Bank of Karangasem Regency Monthly, 2022

Bulan Month	THT Pension		Giro Current Account	
	Jumlah Rekening Number of Accounts	Nominal (Jutaan Rp) Nominal (Million IDR)	Jumlah Rekening Number of Accounts	Nominal (Jutaan Rp) Nominal (Million IDR)
(1)	(2)	(3)	(4)	(5)
Januari/January	1 999	13 290	922	185 348
Februari/February	2 012	13 362	935	199 477
Maret/March	2 051	13 636	938	212 782
April/April	2 111	13 922	933	252 273
Mei/May	2 239	14 059	936	200 908
Juni/June	2 367	14 453	935	253 805
Juli/July	2 551	14 845	935	200 982
Agustus/August	2 734	15 199	929	193 910
September/September	2 832	15 733	925	238 144
Oktober/October	2 896	16 392	925	248 275
November/November	2 991	16 978	920	253 375
Desember/Desember	3 054	17 626	861	175 880
Jumlah / Total	29 837	179 495	11 094	2 615 159
Rata-Rata / Average	2 486	14 958	925	217 930

Lanjutan Tabel/Continued Table 9.1.2

Bulan Month	Tabunganku		Deposito Deposit	
	Jumlah Rekening Number of Accounts	Nominal (Jutaan Rp) Nominal (Million IDR)	Jumlah Rekening Number of Accounts	Nominal (Jutaan Rp) Nominal (Million IDR)
(1)	(2)	(3)	(4)	(5)
Januari/January	922	4 340	1 857	345 823
Februari/February	915	4 307	1 885	349 278
Maret/March	925	4 271	1 912	426 839
April/April	926	4 097	1 929	428 333
Mei/May	942	4 252	1 935	430 272
Juni/June	939	4 289	1 943	435 769
Juli/July	943	4 336	1 940	434 262
Agustus/August	933	4 247	1 963	446 626
September/September	928	4 430	1 992	450 417
Oktober/October	927	4 343	2 006	446 986
November/November	938	4 523	2 010	452 202
Desember/Desember	997	4 685	2 034	334 123
Jumlah / Total	11 235	52 120	23 406	4 980 930
Rata- Rata / Average	936	4 343	1 951	415 078

Lanjutan Tabel/*Continued Table* 9.1.2

Bulan <i>Month</i>	SIBAPA		SIMPEDA	
	Jumlah Rekening <i>Number of Accounts</i>	Nominal (Jutaan Rp) <i>Nominal (Million IDR)</i>	Jumlah Rekening <i>Number of Accounts</i>	Nominal (Jutaan Rp) <i>Nominal (Million IDR)</i>
(1)	(2)	(3)	(4)	(5)
Januari/ <i>January</i>	25 392	376 919	14 468	195 087
Februari/ <i>February</i>	25 314	403 044	14 444	190 047
Maret/ <i>March</i>	25 323	381 531	14 450	186 572
April/ <i>April</i>	25 312	397 944	14 516	190 925
Mei/ <i>May</i>	29 300	378 999	14 436	198 945
Juni/ <i>June</i>	25 239	417 834	14 434	192 013
Juli/ <i>July</i>	25 265	460 111	14 495	215 617
Agustus/ <i>August</i>	24 971	487 592	14 639	204 587
September/ <i>September</i>	24 900	483 763	14 591	202 538
Oktober/ <i>October</i>	24 854	473 669	14 549	197 996
November/ <i>November</i>	25 025	484 920	14 551	201 951
Desember/ <i>Desember</i>	25 204	501 191	14 566	235 113
Jumlah / <i>Total</i>	306 099	5 247 517	174 139	2 411 391
Rata- Rata / <i>Average</i>	25 508	437 293	14 512	200 949

Catatan/*Note*: -

Sumber/*Source*: Bank BPD Bali Cabang Karangasen / *Bali Regional Development Bank of Karangasem Regency*

Table 9.1.3 Jumlah Penabung dan Tabungan di BRI Cabang Amlapura per Bulan, Tahun 2022
Number of Saving and Coustumers at Indonesia Republic Bank (BRI) of Karangasem Regency Monthly, 2022

Bulan Month	Deposito Deposits		Giro Giro	
	Nasabah Customer	Jumlah Tabungan (Jutaan Rp.) Saving Amount (Million of Rp)	Nasabah Customer	Jumlah Tabungan (Jutaan Rp.) Saving Amount (Million of Rp)
(1)	(2)	(3)	(4)	(5)
Januari/January	3437	386 106,78	998	28 848,07
Februari/February	3451	385 634,16	1 018	30 647,10
Maret/March	3472	395 099,22	1 606	26 011,85
April/April	3474	392 540,90	1 617	28 868,28
Mei/May	3476	386 615,40	1 618	28 482,00
Juni/June	3484	390 880,51	1 672	28 718,31
Juli/July	3501	391 616,83	1 688	34 219,84
Agustus/August	3521	397 874,09	1 702	31 841,97
September/September	3560	398 885,22	1 701	32 395,95
Oktober/October	3568	407 900,27	1 710	35 773,17
November/November	3593	412 402,41	1 717	33 448,19
Desember/Desember	3626	419 765,49	1 743	42 096,31
Rata- Rata / Average	3514	397 110,11	1 566	31 779,25

Lanjutan Tabel/Continued Table 9.1.3

Bulan Month	Tabungan Britama Saving Deposits		Tabungan Lain Other Saving	
	Nasabah Customer	Jumlah Tabungan (Jutaan Rp.) Saving Amount (Million of Rp)	Nasabah Customer	Jumlah Tabungan (Jutaan Rp.) Saving Amount (Million of Rp)
(1)	(2)	(3)	(4)	(5)
Januari/January	17 300	199 951,05	331 931	680 745,24
Februari/February	17 394	206 921,65	331 986	682 075,92
Maret/March	17 717	203 391,84	322 283	690 160,95
April/April	17 005	216 856,24	331 475	699 421,75
Mei/May	17 088	214 257,46	324 271	710 019,61
Juni/June	17 200	212 723,96	318 204	732 091,91
Juli/July	17 530	220 658,84	324 141	759 314,36
Agustus/August	17 852	220 831,96	321 421	754 461,35
September/ September	18 364	235 902,91	317 768	780 534,50
Oktober/October	18 538	238 648,11	319 050	787 947,72
November/ November	18 611	242 302,60	320 552	805 192,41
Desember/ December	19 025	238 508,46	320 384	819 128,29
Rata-Rata / Average	17 802	220 912,92	323 622	741 757,83

Catatan/Note: -

Sumber/Source: BRI Cabang Amlapura / Indonesia Republic Bank of Karangasem Regency

Tabel 9.1.4 Banyaknya Nasabah dan Jumlah Kredit Yang Disalurkan oleh BRI Kanca Amlapura menurut jenisnya per Bulan, Tahun 2022
Table *Number of Coustomers and Total Credit Distributed by Indonesian Republic Bank (BRI) of Karangasem Regency Monthly, 2022*

Bulan Month	Program Program		Non-Program Non-Program	
	Nasabah Customer	Kredit (Juta Rp.) Credit (Million Rp)	Nasabah Customer	Kredit (Juta Rp.) Credit (Million Rp)
(1)	(2)	(3)	(4)	(5)
Januari/January	28 212	618,21	6 092	962,27
Februari/February	28 379	631,19	6 186	976,15
Maret/March	29 010	665,04	6 077	975,89
April/April	28 955	684,91	6 020	964,80
Mei/May	29 131	702,16	6 303	963,98
Juni/June	29 367	723,31	6 607	972,25
Juli/July	29 545	740,70	6 527	972,83
Agustus/August	29 868	755,45	7 004	967,82
September/September	29 799	772,18	8 012	973,85
Oktober/October	29 928	786,79	6 788	981,36
November/November	30 169	808,90	6 594	987,24
Desember/Desember	30 578	821,15	6 320	993,12
Rata- Rata / Average	29 412	725,83	6 544	974,30

Lanjutan Tabel/*Continued Table* 9.1.4

Bulan Month	Kupedes	
	Nasabah Customer	Kredit (Juta Rp.) Credit (Million Rp)
(6)	(7)	(8)
Januari/January	3 849	303,57
Februari/February	4 016	316,63
Maret/March	3 865	297,55
April/April	3 837	293,49
Mei/May	3 820	292,00
Juni/June	4 145	294,40
Juli/July	4 091	293,86
Agustus/August	4 592	293,28
September/September	5 622	295,19
Oktober/October	4 418	296,12
November/November	4 255	301,90
Desember/December	4 158	309,18
Rata-Rata / Average	4 222	298,93

Catatan/Note: -

Sumber/Source: BRI Cabang Amlapura / Indonesia Republic Bank of Karangasem Regency

Table 9.1.5 **Perkembangan Jumlah Barang Jaminan pada Perum**
Table **Pegadaian Cabang Karangasem, 2016-2020**
Trend of Goods Under Guarantee at Pawnshops Service of
Karangasem Regency Office, 2016-2020

Bulan Month	2016	2017	2018	2019	2020
(1)	(2)	(3)	(4)	(5)	(6)
Januari/January	3 652	3 808	3 607	3 625	3 703
Februari/February	3 568	3 801	3 651	3 636	3 630
Maret/March	3 685	3 736	3 577	3 704	3 703
April/April	3 796	3 774	3 658	3 705	3 833
Mei/May	3 841	3 934	3 484	3 654	3 802
Juni/June	3 774	3 774	3 433	3 620	3 800
Juli/July	3 758	3 752	3 428	3 414	3 798
Agustus/August	3 731	3 740	3 459	3 502	3 656
September/September	3 733	3 687	3 422	3 546	3 549
Oktober/October	3 766	3 483	3 528	3 573	3 652
November/November	3 777	3 595	3 615	3 563	3 706
Desember/December	3 771	3 603	3 508	3 616	3 786

Catatan/Note: -

Sumber/Source: PT Pegadaian (Persero) Cabang Karangasem/ Public Pawnshop Company of Karangasem Regency

Table 9.1.6 Jumlah Uang Pinjaman, Pelunasan dan Lelang pada Perum Pegadaian Cabang Karangasem 2020
Table *Number of Credits, Cash Return and Auction Selling at Pawnshops Service of Karangasem Regency Office, 2020*

Bulan Month	Pinjaman Credit (Ribuan/ Thousands Rupiah)	Pelunasan Debt Repayment (Ribuan/ Thousands Rupiah)	Lelang Auction (Ribuan/ Thousands Rupiah)
(1)	(2)	(3)	(4)
Januari/January	5 780 330	3 228 790	61 640
Februari/February	5 332 640	3 910 050	31 600
Maret/March	5 845 690	3 570 530	132 416
April/April	5 706 770	3 517 580	23 043,3
Mei/May	5 067 130	2 962 030	-
Juni/June	5 947 360	3 750 200	22 520
Juli/July	6 467 530	3 723 970	15 530
Agustus/August	5 946 090	4 456 870	50 371
September/September	6 374 580	4 606 810	20 791
Oktober/October	6 440 690	3 189 260	52 442
November/November	7 163 090	3 615 840	105 350
Desember/December	5 272 530	2 919 600	132 564
Jumlah/ Total	71 344 430	43 451 530	648 267,3

Catatan/Note: -

Sumber/Source: PT Pegadaian (Persero) Cabang KARagasem/ Public Pawnshop Company of Karangasem Regency

Tabel
Table 9.1.7**Banyaknya Barang Jaminan, Pelunasan dan Lelang pada Perum Pegadaian Cabang Karangasem, 2020**
Number of Goods, Under Guarantee and Repayment of Pawnshops Service of Karangasem Regency Office, 2020

Bulan Month	Barang Pinjaman Goods Under Guarantee (Potong/ Piece)	Pelunasan Debt Repayment (Potong/ Piece)	Lelang Auction (Potong/ Piece)
(1)	(2)	(3)	(4)
Januari/January	1 109	673	37
Februari/February	996	698	10
Maret/March	1 107	661	31
April/April	1 077	632	11
Mei/May	942	548	-
Juni/June	1 010	581	12
Juli/July	1 134	686	5
Agustus/August	991	703	31
September/September	1 006	762	8
Oktober/October	1 018	545	26
November/November	1 165	640	36
Desember/December	922	462	49
Jumlah / Total	12477	7591	256

Catatan/Note: -

Sumber/Source: PT Pegadaian (Persero) Cabang Karangasem/ Public Pawnshop Company of Karangasem Regency

9.2 KOPERASI COOPERATIVE

Tabel 9.2.1 Jumlah Koperasi Aktif Menurut Kecamatan di Kabupaten Karangasem, 2019–2022
Number of Active Cooperative by Subdistrict in Karangasem Regency, 2019–2022

Kecamatan Subdistrict	2019	2020	2021	2022
(1)	(2)	(3)	(4)	(5)
Rendang	30	30	32	33
Sidemen	13	15	16	16
Manggis	21	21	21	21
Karangasem	74	76	79	79
Abang	11	13	14	17
Bebandem	16	17	19	19
Selat	32	32	30	29
Kubu	14	14	16	16
Karangasem	211	218	227	230

Catatan/Note: -
Sumber/Source: Dinas Koperasi, Usaha Kecil dan Menengah, Perindustrian dan Perdagangan Kabupaten Karangasem/ Cooperatives, Little and Medium Industry, Industry and Trade Department of Karangasem Regency

Tabel
Table 9.2.2**Jumlah Koperasi Menurut Jenis Koperasi dan Kecamatan di Kabupaten Karangasem, 2022**
Number of Cooperative by Kind of Cooperative and Subdistrict in Karangasem Regency, 2022

Kecamatan Subdistrict	Jenis Koperasi/ Kind of Cooperative					Jumlah Total
	KUD	KPRI	KOPKAR	KOPPAS	Lainnya Other	
(1)	(2)	(3)	(4)	(5)	(6)	(7)
Rendang	1	1	-	-	52	54
Sidemen	2	1	-	-	16	19
Manggis	1	1	-	-	35	37
Karangasem	1	15	2	1	99	117
Abang	1	-	-	-	21	22
Bebandem	1	-	-	-	27	28
Selat	1	1	-	-	34	36
Kubu	2	-	-	-	22	24
Karangasem	10	19	2	1	306	337

Catatan/Note: -

Sumber/Source: Dinas Koperasi, Usaha Kecil dan Menengah, Perindustrian dan Perdagangan Kabupaten Karangasem/ Cooperatives, Little and Medium Industry, Industry and Trade Department of Karangasem Regency

9.3 HARGA-HARGA

PRICES

Tabel 9.3.1 Harga Eceran Beberapa Bahan Makanan Penting di Kabupaten Karangasem, 2020-2022
Table *Retail Price of Some Essential Commodities in Karangasem Regency, 2020-2022*

Bulan Month	2020	2021	2022
(1)	(3)	(4)	(5)
Beras/Rice (Rp/Kg)	10 664	10 531	11 069
Gula Pasir/Sugar (Rp/Kg)	15 424	14 794	14 785
Ikan Asin/Salted fish (Rp/Kg)	61 459	51 250	62 861
Sabun Cuci/Detergent (Rp/Pcs)	14 273	13 815	15 704
Minyak Goreng/Cooking oil (Rp/Kg)	14 227	15 523	20 750
Gas Elpiji/LPG (Rp/Tabung 12 kg)	126 000	126 000	144 500
Garam/Salt (Rp/Kg)	6 000	7 500	8 000

Catatan/Note: -

Sumber/Source: BPS, Survei Harga Konsumen Perdesaan (HKD)/ BPS, Rural Consumer Price Survey

10

PENGELUARAN PENDUDUK

Population and Expenditure

49,997%



Makanan

Persentase
Pengeluaran
Perkapita
Sebulan
Tahun 2022
Percentage of
Monthly Expenditure
per Capita, 2022

Non Makanan



50,003%

Rata-rata Pengeluaran Perkapita
Sebulan Tahun 2022
Monthly Average Expenditure
per Capita, 2022

Makanan



Rp. 414.353,00

Non Makanan



Rp. 414.397,00

PENJELASAN TEKNIS

1. Data ketersediaan konsumsi pangan per kapita bersumber dari perhitungan Neraca Bahan Makanan (NBM) Indonesia, hasil kerja sama antara Badan Pusat Statistik (BPS) dan Kementerian Pertanian.
2. Metode yang dipakai untuk penyusunan NBM berpedoman pada buku rujukan yang diterbitkan oleh organisasi pangan sedunia, yaitu Food Agriculture Organization (FAO).
3. Penyediaan pangan dalam negeri adalah produk dalam negeri ditambah dengan perubahan stok dan impor dikurangi dengan ekspor.
4. Ketersediaan pangan untuk dikonsumsi penduduk terlebih dahulu dikurangi dengan bagian produksi yang digunakan untuk bibit, makanan ternak, industri, dan yang tercecer.
5. Ketersediaan pangan per kapita adalah ketersediaan pangan dibagi dengan jumlah penduduk pertengahan tahun. Ketersediaan pangan per kapita bisa dalam bentuk kuantum maupun unsur gizi, yaitu kalori, protein, dan lemak.

TECHNICAL NOTES

1. *Data on the availability of per capita food consumption are from the Indonesian Food Balance Sheet computed by the BPS - Statistics Indonesia (BPS) in collaboration with the Ministry of Agriculture.*
2. *The FAO method is adopted to compute the Food Balance Sheet.*
3. *Domestic food availability is defined as domestic production plus changes in stock and imports minus exports.*
4. *In compiling data on domestic food availability, the share of production for seed, waste, residuals, animal feeds, and industrial use is first take into account.*
5. *Per capita food availability is total food availability divided by number of population in the middle of the year. It is presented in terms of quantity as well as nutrient content, such as calories, proteins, and fats.*

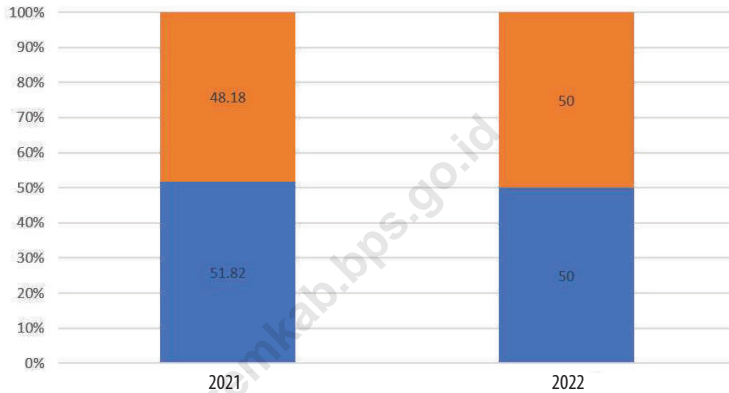
1. Mulai tahun 2011, Susenas dilaksanakan secara triwulan, yaitu Triwulan I dilaksanakan bulan Maret, Triwulan II bulan Juni, Triwulan III bulan September, dan Triwulan IV dilaksanakan bulan Desember.
 2. Data pengeluaran dan konsumsi penduduk menurut kelompok barang diperoleh dari Survei Sosial Ekonomi Nasional (Susenas) BPS Triwulan I-2014, yang mencakup semua provinsi di Indonesia.
 3. Pelaksanaan Susenas 2014 mencakup 300.000 rumah tangga sampel yang tersebar di seluruh provinsi di Indonesia, dimana pada setiap triwulan didistribusikan sampel sebanyak 75.000 rumah tangga.
 4. Data konsumsi/pengeluaran yang dikumpulkan pada Susenas Triwulan I-2014 dibagi menjadi dua kelompok, yaitu konsumsi makanan dan bukan makanan.
 5. Konsumsi/pengeluaran makanan dirinci menjadi 215 komoditas, masing-masing dikumpulkan data kuantitas dan nilainya.
 6. Untuk konsumsi bukan makanan, pada umumnya yang dikumpulkan hanya data nilainya, kecuali untuk beberapa jenis
1. *Starting 2011 Susenas implemented in quarterly i.e. The First Quarter of 2011 Susenas held in March, the Second Quarter held in June, the Third Quarter held in September, and the Fourth Quarter held in December.*
 2. *Data on consumer expenditure and consumption by commodity group of expenditure are obtained from the 2014 National Socio-Economic Survey (Susenas) First Quarter which covers all provinces in Indonesia.*
 3. *The 2014 Susenas cover 300.000 households sample spread all over Indonesia where each quarter distribute about 75.000 households sample.*
 4. *The data of consumption/ expenditure collected in the First Quarter of 2014 Susenas are divided into two groups, namely food and non-food consumption.*
 5. *Consumption/expenditure on food covers 215 commodities, both quantity data and values are collected.*
 6. *For consumption of non-food, the data collected in general are only their values, except for certain types of expenditure, such as electricity,*

1. pengeluaran tertentu, seperti penggunaan listrik, air, gas, dan bahan bakar minyak (BBM) yang juga dikumpulkan kuantitasnya.
1. *water, gas, and fuel, which are also collected for their quantity data.*

<https://karangasemkab.bps.go.id>

Gambar 10.1
Figures

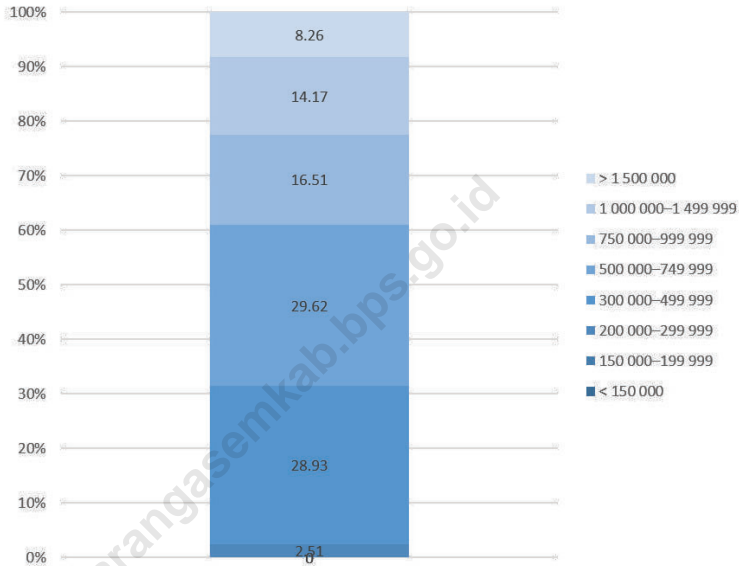
Persentase Pengeluaran per Kapita Sebulan Menurut Kelompok Komoditas di Kabupaten Karangasem, 2021 dan 2022
Percentage of Monthly Expenditure per Capita by Commodity Group in Karangasem Regency, 2021 and 2022



Sumber/Source: BPS, Survei Sosial Ekonomi Nasional (Susenas) Maret/BPS-Statistics Indonesia, National Socioeconomic Survey March

Gambar 10.2
Figures

Persentase Penduduk Menurut Golongan Pengeluaran Per Kapita Sebulan di Kabupaten Karangasem, 2021
Percentage of Population by Per Capita Spending Group a Month in Karangasem Regency, 2021



Sumber/Source: BPS, Survei Sosial Ekonomi Nasional (Susenas) Maret/BPS-Statistics Indonesia, National Socioeconomic Survey March

Tabel
Table 10.1**Rata-rata Pengeluaran per Kapita Sebulan Menurut Kelompok Komoditas (rupiah) di Kabupaten Karangasem, 2021 dan 2022**
Monthly Average Expenditure per Capita by Commodity Group (rupiahs) in Karangasem Regency, 2021 and 2022

Kelompok Komoditas/Commodity Group	2021	2022
(1)	(2)	(3)
Makanan/Food		
Padi-padian/Cereals	94 810	90 847
Umbi-umbian/Tubers	3 915	4 196
Ikan/udang/cumi/kerang/Fish/shrimp/common squid/shells	21 106	20 775
Daging/Meat	29 208	24 544
Telur dan susu/Eggs and milk	18 726	19 592
Sayur-sayuran/Vegetables	48 068	38 846
Kacang-kacangan/Legumes	8 847	9 508
Buah-buahan/Fruits	28 263	29 567
Minyak dan kelapa/Oil and coconut	13 158	14 068
Bahan minuman/Beverage stuffs	11 846	11 799
Bumbu-bumbuan/Spices	7 955	7 144
Konsumsi lainnya/Miscellaneous food items	6 049	6 100
Makanan dan minuman jadi/Prepared food and beverages	92 037	105 944
Rokok/Cigarettes	32 452	31 424
Jumlah makanan/Total food	416 441	414 353
Bukan makanan/Non-food		
Perumahan dan fasilitas rumah tangga/Housing and household facilities	200 777	211 761
Aneka barang dan jasa/Goods and services	83 671	76 909
Pakaian, alas kaki, dan tutup kepala/Clothing, footwear, and headgear	10 802	12 232
Barang tahan lama/Durable goods	19 209	25 648*
Pajak, pungutan, dan asuransi/Taxes and insurance	35 588	44 501
Keperluan pesta dan upacara/kenduri/Parties and ceremonies	37 195	43 345
Jumlah bukan makanan/Total non-food	387 243	414 397
Jumlah/Total	803 683	828 750

Catatan/Note: *) RSE >25% tetapi ≤50%, perlu hati-hati jika ingin menggunakan estimasi / *) RSE >25% but ≤50%, be careful if want to estimate

Sumber/Source: BPS, Survei Sosial Ekonomi Nasional (Susenas) Maret 2021 dan Maret 2022/BPS-Statistics Indonesia, National Socioeconomic Survey

Tabel
Table 10.2

Persentase Pengeluaran per Kapita Sebulan Menurut Kelompok Komoditas di Kabupaten Karangasem, 2021 dan 2022
Percentage of Monthly Expenditure per Capita by Commodity Group in Karangasem Regency/Municipality, 2021 and 2022

Kelompok Komoditas/Commodity Group	2021	2022
(1)	(2)	(3)
Makanan/Food		
Padi-padian/ <i>Cereals</i>	11,80	10,96
Umbi-umbian/ <i>Tubers</i>	0,49	0,51
Ikan/udang/cumi/kerang/ <i>Fish/shrimp/common squid/shells</i>	2,63	2,51
Daging/ <i>Meat</i>	3,63	2,96
Telur dan susu/ <i>Eggs and milk</i>	2,33	2,36
Sayur-sayuran/ <i>Vegetables</i>	5,98	4,69
Kacang-kacangan/ <i>Legumes</i>	1,10	1,15
Buah-buahan/ <i>Fruits</i>	3,52	3,57
Minyak dan kelapa/ <i>Oil and coconut</i>	1,64	1,70
Bahan minuman/ <i>Beverage stuffs</i>	1,47	1,42
Bumbu-bumbuan/ <i>Spices</i>	0,99	0,86
Konsumsi lainnya/ <i>Miscellaneous food items</i>	0,75	0,74
Makanan dan minuman jadi/ <i>Prepared food and beverages</i>	11,45	12,78
Rokok/ <i>Cigarettes</i>	4,04	3,79
Jumlah makanan/Total food	51,82	50,00
Bukan makanan/Non-food		
Perumahan dan fasilitas rumah tangga/ <i>Housing and household facilities</i>	24,98	25,55
Aneka barang dan jasa/ <i>Goods and services</i>	10,41	9,28
Pakaian, alas kaki, dan tutup kepala/ <i>Clothing, footwear, and headgear</i>	1,34	1,48
Barang tahan lama/ <i>Durable goods</i>	2,39	3,09
Pajak, pungutan, dan asuransi/ <i>Taxes and insurance</i>	4,43	5,37
Keperluan pesta dan upacara/kenduri/ <i>Parties and ceremonies</i>	4,63	5,23
Jumlah bukan makanan/Total non-food	48,18	50,00
Jumlah/Total	100,00	100,00

Catatan/Note: ...

Sumber/Source: BPS, Survei Sosial Ekonomi Nasional (Susenas) Maret 2021 dan Maret 2022/BPS-Statistics Indonesia, National Socioeconomic Survey

Tabel
Table 10.3**Persentase Penduduk Menurut Golongan Pengeluaran Per Kapita Sebulan di Kabupaten Karangasem, 2021**
Percentage of Population by Class of Monthly Expenditure per Capita in Karangasem Regency, 2021

Golongan Pengeluaran Per Kapita Sebulan (rupiah) Class of Monthly Expenditure per Capita (rupiahs)	2021
(1)	(2)
< 150 000	0,00
150 000–199 999	0,00
200 000–299 999	2,51
300 000–499 999	28,93
500 000–749 999	29,62
750 000–999 999	16,51
1 000 000–1 499 999	14,17
> 1 500 000	8,26
Jumlah/Total	100,00

Catatan/Note: ...

Sumber/Source: BPS, Survei Sosial Ekonomi Nasional (Susenas) Maret/BPS-Statistics Indonesia, National Socioeconomic Survey March

11

PERDAGANGAN

Trade

654

TOKO/STORE



590

KIOS/STALL



3851

WARUNG/SHOP



20

PASAR/MARKERT



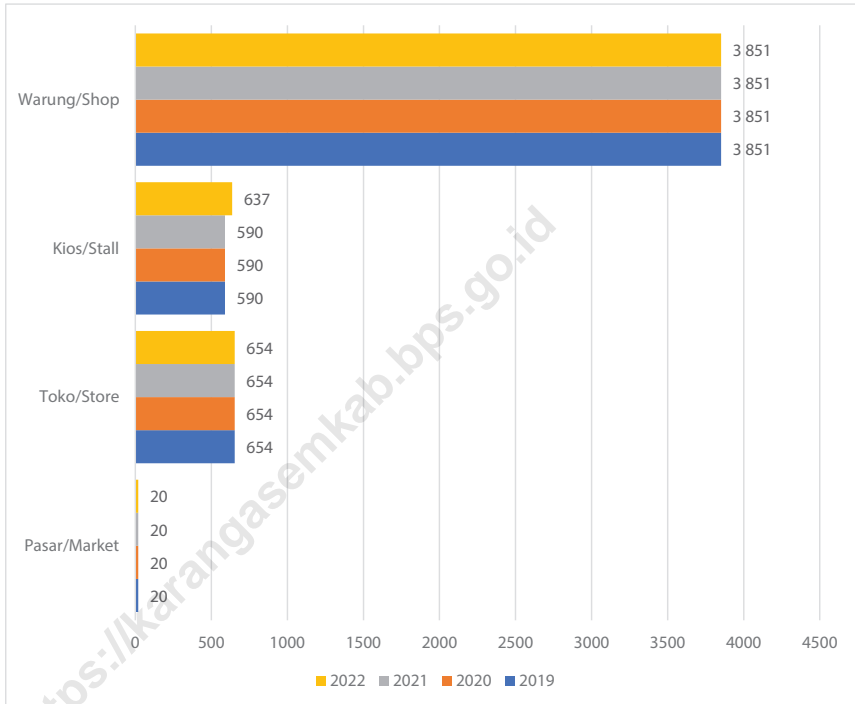
PENJELASAN TEKNIS**TECHNICAL NOTES**

- | | |
|---|---|
| <p>1. Usaha Mikro adalah usaha produktif milik orang perorangan dan/atau badan usaha perorangan yang memenuhi kriteria Usaha Mikro sebagaimana diatur dalam Undang-Undang ini.</p> | <p>1. <i>Micro is a productive enterprise belonging to individuals and / or entities that meet the criteria of individual businesses Micro as stipulated in this Law.</i></p> |
| <p>2. Usaha kecil adalah usaha yang dibangun dengan skala kecil, modal kecil dan cakupan pasar kecil.</p> | <p>2. <i>Small business is a business that is built on a small scale, small capital and small market coverage.</i></p> |
| <p>3. Usaha menengah adalah usaha ekonomi produktif yang berdiri sendiri, yang dilakukan oleh orang perseorangan atau badan usaha yang bukan merupakan anak perusahaan atau cabang perusahaan yang dimiliki, dikuasai, atau menjadi bagian baik langsung maupun tidak langsung dengan usaha kecil atau usaha besar dengan jumlah kekayaan bersih atau hasil penjualan tahunan sebagaimana diatur dalam Undang-undang.</p> | <p>3. <i>The medium-sized businesses are productive economic activities that stand alone, carried out by an individual or business entity that is not subsidiaries or branches of companies owned, controlled, or be a part either directly or indirectly with a small business or large enterprise with the amount of wealth or annual net sales revenue as stipulated in the Act.</i></p> |
| <p>4. Usaha besar adalah usaha yang tidak dapat di golongan sebagai Usaha Mikro (sesuai Keputusan MenKeu 40/KMK.06/2003), Usaha Kecil (sesuai UU No.9 Th 1995) dan Usaha Menengah (sesuai Impres No.10 Th 1998).</p> | <p>4. <i>Large businesses are businesses that cannot be in class as Micro (according Minister of Finance Decree 40/KMK.06/2003), Small Business (under Law 9 Th 1995) and Medium Enterprises (according Impres 10 Th 1998).</i></p> |
| <p>5. Perseroan Terbatas adalah perusahaan yang merupakan persekutuan modal, didirikan</p> | <p>5. <i>Company Limited is a joint-venture company, established under the agreement to conduct business</i></p> |

- | | |
|--|--|
| <p>1. berdasarkan perjanjian melakukan kegiatan usaha dengan modal dasar yang seluruhnya terbagi dalam saham dan memenuhi persyaratan yang ditetapkan Undang-undang.</p> | <p>1. <i>with authorized capital divided into shares and fully comply with the requirements of Law.</i></p> |
| <p>2. Commanditaire Vennootschap (CV) adalah perusahaan yang terbentuk dengan cara meminjamkan uang, didirikan Antara seseorang atau Antara beberapa orang persero yang bertanggung jawab secara tanggung renteng untuk keseluruhannya dan satu orang atau lebih sebagai pemberi pinjaman orang.</p> | <p>2. <i>Commanditaire Vennootschap (CV) is a company formed by way of lending money, established between a person or a few people owned Antara responsible jointly and severally for the whole and one or more as a lender of people.</i></p> |
| <p>3. Firma adalah persekutuan untuk menjalankan perusahaan dengan nama bersama, masing-masing anggota firma bertanggung jawab sepenuhnya atas segala perikatan. Laba yang diperoleh dibagi bersama dan rugi dari perusahaan ditanggung bersama pula.</p> | <p>3. <i>Firm is a partnership to run a company called together, each member firm is fully responsible for any engagement. Profits of shared and loss of the company is shared anyway.</i></p> |
| <p>4. Koperasi adalah organisasi ekonomi rakyat yang berwatak social beranggotakan orang-orang atau badan hukum koperasi yang merupakan tata susunan ekonomi sebagai usaha bersama atas azas kekeluargaan.</p> | <p>4. <i>Cooperation is the organization of people's economic social character of persons or legal entity which is a cooperative economic arrangements as a joint effort on the principle of kinship.</i></p> |

Gambar 11.1
Figures

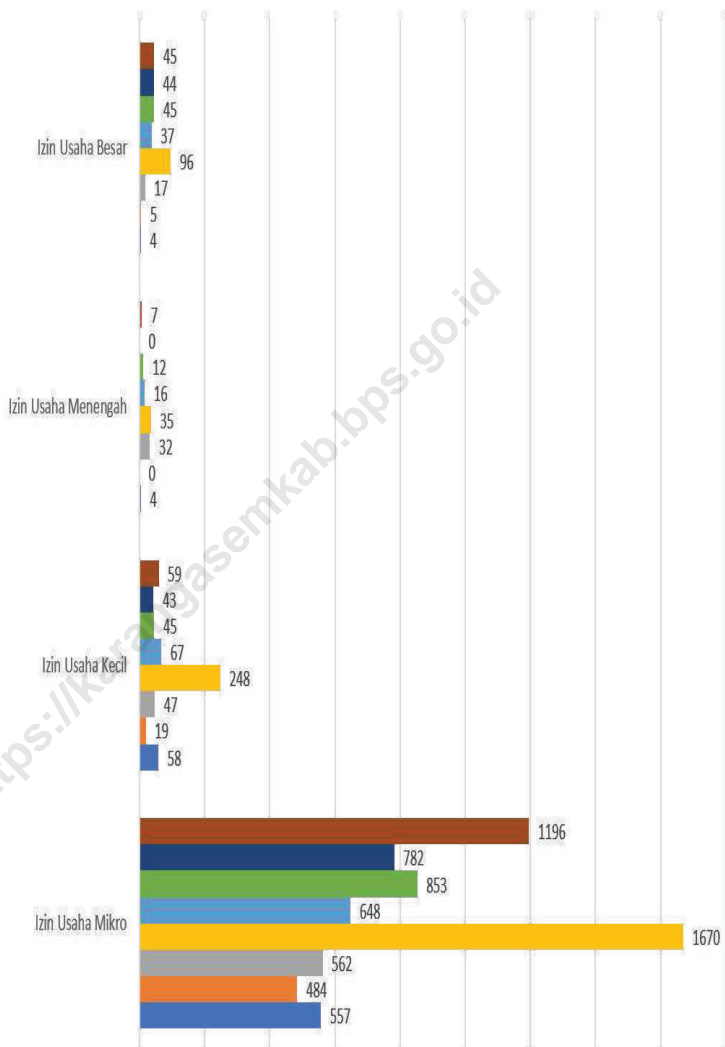
Jumlah Sarana Perdagangan Menurut Jenisnya di Kabupaten Karangasem, 2019–2022
Number of Trading Facilities by Type of Facility in Karangasem Regency, 2019–2022



Sumber/Source : Dinas Koperasi, Usaha Kecil dan Menengah, Perindustrian dan Perdagangan Kabupaten Karangasem/ Cooperatives, Little and Medium Industry, Industry and Trade Department of Karangasem Regency

Gambar 11.2
Figures

Jumlah Surat Izin Usaha yang Dikeluarkan menurut Kecamatan di Kabupaten Karangasem, 2022
Number of Business Licenses Released by Subdistrict in Karangasem Regency, 2022



Catatan/Note: -

Sumber/Source: Dinas Penanaman Modal dan Pelayanan Terpadu Satu Pintu Kabupaten Karangasem/Investment and Integrated Licensing Service Office of Karangasem Regency

Tabel
Table 11.1

**Jumlah Sarana Perdagangan Menurut Jenisnya di
Kabupaten Karangasem, 2019–2022**
**Number of Trading Facilities by Type of Facility in
Karangasem Regency, 2019–2022**

Jenis Sarana Perdagangan <i>Type of Trading Facilities</i>	2019	2020	2021	2022
(1)	(2)	(3)	(4)	(5)
Pasar/Market	20	20	20	20
Toko/Store	654	654	654	654
Kios/Stall	590	590	590	637
Warung/Shop	3 851	3 851	3 851	3 851
Jumlah/Total	5 115	5 115	5 115	5 162

Catatan/Note: -

Sumber/Source: Dinas Koperasi, Usaha Kecil dan Menengah, Perindustrian dan Perdagangan Kabupaten Karangasem/ *Cooperatives, Little and Medium Industry, Industry and Trade Department of Karangasem Regency*

Tabel
Table 11.2**Jumlah Surat Izin Usaha yang Dikeluarkan menurut Kecamatan di Kabupaten Karangasem, 2022**
Number of Business Licenses Released by Subdistrict in Karangasem Regency, 2022

Kecamatan Subdistrict	Izin Usaha Mikro Micro Business Licenses	Izin Usaha Kecil Small Business Licenses	Izin Usaha Menengah Medium Business Licenses	Izin Usaha Besar Large Business Licenses
(1)	(2)	(3)	(4)	(5)
Rendang	557	58	4	4
Sidemen	484	19	0	5
Manggis	562	47	32	17
Karangasem	1670	248	35	96
Abang	648	67	16	37
Bebandem	853	45	12	45
Selat	782	43	0	44
Kubu	1196	59	7	45
KARANGASEM	6752	586	106	293

Catatan/Note: -

Sumber/Source: Dinas Penanaman Modal dan Pelayanan Terpadu Satu Pintu Kabupaten Karangasem/*Investment and Integrated Licensing Service Office of Karangasem Regency*

12

SISTEM NERACA REGIONAL

System of Regional Accounts

Nilai PDRB/GDRP

PDRB Harga Berlaku
GDRP at Current Market Prices

Rp 17.669,49 Miliar



PDRB Harga Konstan
GDRP at Current Constant Prices

Rp 10.843,41 Miliar

Distribusi / Share (%)

Pertanian, Kehutanan,
dan Perikanan
Agriculture, Forestry, and Fishing



26,56

Penyedia Akomodasi dan
Makan Minum
Accommodation and Food
Service Activities



8,08

Konstruksi
Construction



7,19

16 Sektor Lainnya
Others

34,65



Transportasi dan Pergudangan
Transportation and Storage



Administrasi Pemerintahan, Pertahanan, dan
Jaminan Sosial
Public Administration and Defence, Compulsory
Social Security

Laju Pertumbuhan / Growth Rate (%)



PENJELASAN TEKNIS**TECHNICAL NOTES**

1. Penghitungan statistik neraca nasional mengikuti buku petunjuk yang diterbitkan oleh Perserikatan Bangsa Bangsa (PBB) dikenal sebagai Sistem Neraca Nasional (SNN). SNN adalah rekomendasi internasional tentang bagaimana menyusun ukuran aktivitas ekonomi yang sesuai dengan standar neraca baku yang didasarkan pada prinsip-prinsip ekonomi. Rekomendasi yang dimaksud dinyatakan dalam sekumpulan konsep, definisi, klasifikasi, dan aturan neraca yang disepakati secara internasional dalam mengukur indikator tertentu seperti Produk Domestik Bruto (PDB). Salah satu bentuk adaptasi pencatatan statistik nasional adalah melakukan perubahan tahun dasar PDB Indonesia dari tahun 2000 ke 2010. Perubahan tahun dasar PDB dilakukan seiring dengan mengadopsi rekomendasi PBB yang tertuang dalam Sistem Neraca Nasional 2008 (SNA 2008).
 2. Produk Domestik Bruto pada tingkat nasional serta Produk Domestik Regional Bruto (PDRB) pada tingkat regional (provinsi) menggambarkan kemampuan suatu wilayah untuk menciptakan nilai tambah pada suatu waktu tertentu. Untuk menyusun PDB
1. *The method used to estimate national accounts statistics is based on the standard guidelines formed by United Nation known as System of National Accounts (SNA). SNA is the internationally agreed standard set of recommendations on how to compile measures of economic activity in accordance with strict accounting conventions based on economic principles. The recommendations are expressed in term of a set of concepts, definitions, classifications and accounting rules that comprise the internationally agreed standard for measuring indicators such as Gross Domestic Product (GDP). One of the improvement in the national statistical system is to rebase GDP form base year 2000 to 2010 in order to capture current economic condition. It is in line with the United Nations (UN) recommendation on 2008 SNA.*
 2. *The basic measure of the value added arising from economic activity is known as Gross Domestic Product at the national level and Gross Regional Domestic Product (GRDP) at the regional level (provinces/ regencies/ municipalities). To compile*

maupun PDRB digunakan 2 pendekatan, yaitu lapangan usaha dan pengeluaran. Keduanya menyajikan komposisi data nilai tambah dirinci menurut sumber kegiatan ekonomi (lapangan usaha) dan menurut komponen penggunaannya. PDB maupun PDRB dari sisi lapangan usaha merupakan penjumlahan seluruh komponen nilai tambah bruto yang mampu diciptakan oleh sektor-sektor ekonomi atas berbagai aktivitas produksinya. Sedangkan dari sisi pengeluaran menjelaskan tentang penggunaan dari nilai tambah tersebut.

3. PDRB menurut lapangan usaha mengalami perubahan klasifikasi dari 9 lapangan usaha menjadi 17 lapangan usaha. PDRB menurut lapangan usaha dirinci menurut total nilai tambah dari seluruh sektor ekonomi yang mencakup lapangan usaha Pertanian, Kehutanan, dan Perikanan; Pertambangan dan Penggalian; Industri Pengolahan; Pengadaan Listrik dan Gas; Pengadaan Air, Pengelolaan Sampah, Limbah dan Daur Ulang; Konstruksi; Perdagangan Besar dan Eceran, Reparasi Mobil dan Sepeda Motor; Transportasi dan Pergudangan; Penyediaan Akomodasi dan Makan Minum; Informasi dan Komunikasi; Jasa Keuangan dan Asuransi; Real Estat; Jasa

these statistics, two approaches have been used, i.e. "production approach" and "expenditure approach". The first approach is to measure value added produced by various kinds of economic activities, while the second approach is to measure final uses of the country's output. In other words, GDP/GRDP is the sum of total value added produced by all economic industries (activities) and the way of using it.

3. *GRDP by industry classification changes from 9 sectors to 17 industries. GRDP by industry is classified by types of economic activities such as Agriculture, Forestry and Fishing; Mining and Quarrying; Manufacturing; Electricity and Gas; Water supply, Sewerage, Waste Management and Remediation Activities; Construction; Wholesale and Retail Trade; Repair of Motor Vehicles and Motorcycles; Transportation and Storage; Accommodation and Food Service Activities; Information and Communication; Financial and Insurance Activities; Real Estate Activities; Business Activities; Public Administration; Defence and Compulsory Social Security; Education; Human Health and*

Perusahaan; Administrasi Pemerintahan, Pertahanan dan Jaminan Sosial Wajib; Jasa Pendidikan; Jasa Kesehatan dan Kegiatan Sosial; dan Jasa lainnya.

Social Work Activities; and Other Services Activities.

4. PDRB menurut pengeluaran mengalami perubahan klasifikasi dimana pengeluaran konsumsi Lembaga Non Profit yang Melayani Rumah Tangga (LNPR) yang sebelumnya termasuk bagian dari pengeluaran konsumsi rumah tangga menjadi komponen terpisah. Sehingga klasifikasi PDRB menurut pengeluaran dirinci menjadi 7 komponen yaitu komponen pengeluaran konsumsi rumah tangga, pengeluaran konsumsi LNPR, pengeluaran konsumsi pemerintah, pembentukan modal tetap bruto, perubahan inventori, ekspor barang dan jasa, dan impor barang dan jasa.

4. *GRDP by expenditure classification changes where consumption expenditure Non-profit Institutions Serving Households (NPISH) previously included as part of household consumption expenditure is taken out into separate component. So that, GRDP by type of expenditures is classified into: household consumption expenditure, NPISH consumption expenditure, government consumption expenditure, gross fixed capital formation, changes in inventories, exports of goods and services, and imports of goods and services.*

5. Pengeluaran konsumsi rumah tangga mencakup berbagai pengeluaran konsumsi akhir rumah tangga atas barang dan jasa untuk memenuhi kebutuhan individu ataupun kelompok secara langsung. Pengeluaran rumah tangga di sini mencakup makanan dan minuman selain restoran; pakaian, alas kaki dan jasa perawatannya; perumahan dan perlengkapan rumah tangga; kesehatan dan pendidikan; transportasi dan komunikasi;

5. *Household consumption expenditures consist of expenditures incurred by households, which are used for both individual or collective needs. Household consumptions are classified into food and beverages other than restaurants; clothing, footwear, and related maintenance services; housing and household equipment; health and education; transport and communication; restaurants and hotels; and others.*

restoran dan hotel serta lainnya.

6. Pengeluaran Pemerintah terdiri dari Pengeluaran Konsumsi Individu dan Pengeluaran Konsumsi Kolektif. Barang dan jasa individu merupakan barang dan jasa privat, dimana ciri-ciri barang privat adalah a) Scarcity, yaitu ada kelangkaan/ keterbatasan dalam jumlah; b) Excludable consumption, yaitu konsumsi suatu barang dapat dibatasi hanya pada mereka yang memenuhi persyaratan tertentu (biasanya harga); c) Rivalrous competition, yaitu konsumsi oleh satu konsumen akan mengurangi atau menghilangkan kesempatan pihak lain untuk melakukan hal serupa. Contoh barang dan jasa yang dihasilkan pemerintah dan tergolong sebagai barang dan jasa individu adalah jasa pelayanan kesehatan pemerintah di rumah sakit/puskesmas dan jasa pendidikan di sekolah/universitas negeri. Sedangkan barang dan jasa kolektif ekuivalen dengan barang publik yang memiliki ciri a) Non rivalry, yaitu penggunaan satu konsumen terhadap suatu barang tidak mengurangi kesempatan konsumen lain untuk juga mengkonsumsi barang tersebut; b) Non excludable, yaitu apabila suatu barang publik tersedia, maka tidak ada yang dapat menghalangi siapapun
6. *Government consumption expenditure consists of Individual Consumption Expenditure and Collective Consumption Expenditure. Individual goods and services are private goods and services, which the characteristics of private goods is a) Scarcity, that there is a scarcity/limited in number; b) Excludable consumption, the consumption of goods can be limited only to those who meet certain requirements (usually the price); c) Rivalrous competition, ie consumption by the consumer will reduce or eliminate the chance of another party to do so. Examples of goods and services produced by government and classified as goods and services of individuals is the government health services in hospitals/health centers and education services in schools/universities. Collective goods and services equivalent to public goods characterized by a) Non-rivalry, namely the use of a consumer for an item does not reduce the chance of another consumer to also consume goods; b) Non-excludable, i.e. when a public good available, then nothing can hinder anyone to benefit from the goods or in other words everyone has access to the goods. Examples of goods and services produced by government and classified as collective goods and services is carried military*

untuk memperoleh manfaat dari barang tersebut atau dengan kata lain setiap orang memiliki akses ke barang tersebut. Contoh barang dan jasa yang dihasilkan pemerintah dan tergolong sebagai barang dan jasa kolektif adalah jasa pertahanan yang dilakukan TNI dan keamanan yang dilakukan kepolisian.

defense services and the police's security.

7. Pembentukan Modal Tetap Bruto (PMTB) mencakup pengadaan, pembuatan, dan pembelian barang modal. Barang modal dimaksud adalah barang-barang yang digunakan untuk proses produksi, tahan lama atau yang mempunyai umur pemakaian lebih dari satu tahun seperti bangunan, mesin-mesin dan alat angkutan. Termasuk pula di sini perbaikan besar (berat) yang sifatnya memperpanjang umur atau mengubah bentuk atau kapasitas barang modal tersebut. Pengeluaran barang modal untuk keperluan militer juga dicakup sebagai PMTB. Klasifikasi komponen PMTB dibagi menjadi 6 sub komponen yaitu Konstruksi; Mesin dan Peralatan; Kendaraan; Peralatan Lainnya; Cultivated Biological Resources (CBR) dan Produk Kekayaan Intelektual.
7. *Gross Fixed Capital Formation (GFCF) includes procurement, manufacture, and the purchase of capital goods. Capital goods are goods which are used for the production process, durable or have a service life of more than one year such as buildings, machinery, and transportation equipment. Including here: huge improvement that are to extend the life or changing the shape or the capacity of the capital goods. Capital expenditures for military purposes are also covered as GFCF. GFCF component are classified into six sub-components: Construction; Machinery and Equipment; Vehicle; Other equipment; Cultivated Biological Resources (CBR) and Intellectual Property Product.*
8. Produk Domestik Bruto maupun agregat turunannya disajikan dalam 2 (dua) versi penilaian, yaitu atas dasar "harga berlaku"
8. *GDP and its aggregations are presented in two forms: at current market prices and at constant base year market prices. In*

dan atas dasar "harga konstan". Disebut sebagai harga berlaku karena seluruh agregat dinilai dengan menggunakan harga pada tahun berjalan, sedangkan harga konstan penilaiannya didasarkan kepada harga satu tahun dasar tertentu, dalam publikasi ini digunakan harga tahun 2010.

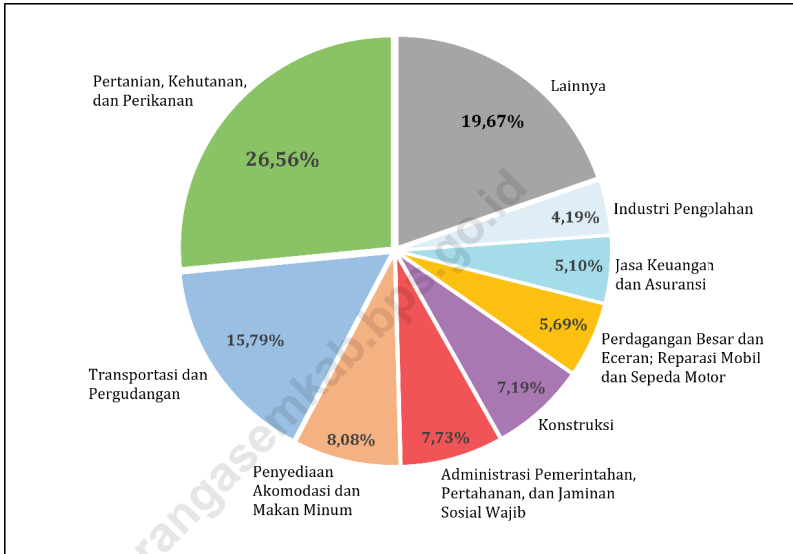
presenting current market prices, all aggregates are valued at current market prices, while base year constant market prices are shown by valuing all aggregates at fixed base year prices. Year of 2010 is used as the base year in this publication.

9. Laju pertumbuhan Produk Domestik Bruto diperoleh dari perhitungan PDB atas dasar harga konstan. Diperoleh dengan cara mengurangi nilai PDB pada tahun ke-n terhadap nilai pada tahun ke n-1 (tahun sebelumnya), dibagi dengan nilai pada tahun ke n-1, dikalikan dengan 100 persen. Laju pertumbuhan menunjukkan perkembangan agregat pendapatan dari satu waktu tertentu terhadap waktu sebelumnya.

9. *Growth rate of Gross Domestic Product is derived from GDP at constant market prices. It is obtained by subtracting the value of GDP year n with the value of GDP year n-1, divided by the value of GDP year n-1 then multiplied by 100 percent. The growth rate of GDP explains the income growth during the given period.*

Gambar 12.1
Figures

Produk Domestik Regional Bruto Atas Dasar Harga Berlaku Menurut Lapangan Usaha (miliar rupiah), 2022
Gross Regional Domestic Product at Current Market Prices by Industry (billion rupiahs), 2022

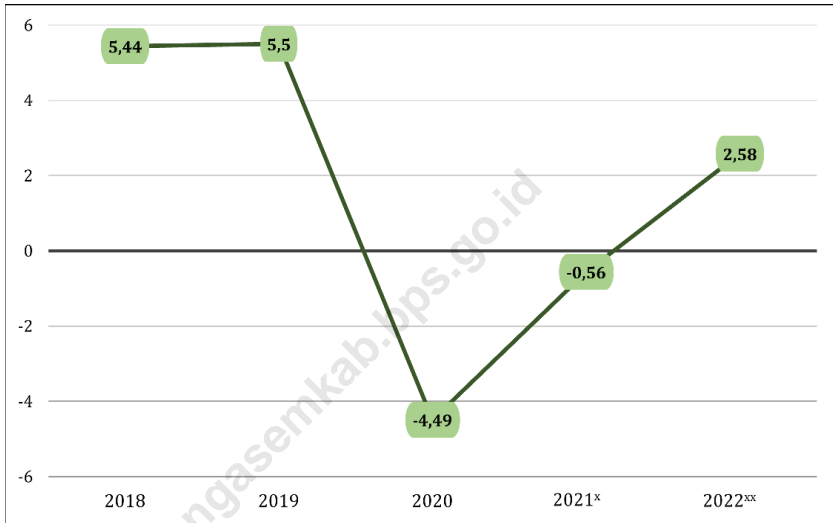


Catatan/Note: ...

Sumber/Source: BPS, berbagai sensus, survei dan sumber lain/BPS-Statistics Indonesia, various census, survey, and other sources

Gambar 12.2
Figures

Laju Pertumbuhan Produk Domestik Regional Bruto Atas Dasar Harga Konstan 2010 Menurut Lapangan Usaha di Kabupaten Karangasem (persen), 2018–2022
Growth Rate of Gross Regional Domestic Product at 2010 Constant Market Prices by Industry in Karangasem Regency (percent), 2018–2022



Catatan/Note: ...

Sumber/Source: BPS, berbagai sensus, survei dan sumber lain/BPS-Statistics Indonesia, various census, survey, and other sources

Tabel
Table 12.1.

Produk Domestik Regional Bruto Atas Dasar Harga Berlaku Menurut Lapangan Usaha di Kabupaten Karangasem (miliar rupiah), 2018–2022
Gross Regional Domestic Product at Current Market Prices by Industry in Karangasem Regency (billion rupiahs), 2018–2022

Lapangan Usaha/Industry	2018	2019	2020	2021 ^x	2022 ^{xx}
(1)	(2)	(3)	(4)	(5)	(6)
A Pertanian, Kehutanan, dan Perikanan/ <i>Agriculture, Forestry, and Fishing</i>	3 996,76	4 188,77	4 325,47	4 521,82	4 692,14
B Pertambangan dan Penggalian/ <i>Mining and Quarrying</i>	476,15	503,99	516,24	554,41	614,61
C Industri Pengolahan/ <i>Manufacturing</i>	631,11	676,22	672,60	684,23	740,48
D Pengadaan Listrik dan Gas/ <i>Electricity and Gas</i>	15,67	16,88	15,73	15,35	17,18
E Pengadaan Air; Pengelolaan Sampah, Limbah, dan Daur Ulang/ <i>Water Supply; Sewerage, Waste Management, and Remediation Activities</i>	20,37	22,09	22,18	21,95	22,69
F Konstruksi/ <i>Construction</i>	1 003,69	1 099,39	1 083,69	1 180,14	1 270,81
G Perdagangan Besar dan Eceran; Reparasi Mobil dan Sepeda Motor/ <i>Wholesale and Retail Trade; Repair of Motor Vehicles and Motorcycles</i>	871,25	940,62	901,70	906,87	1 005,92
H Transportasi dan Pergudangan/ <i>Transportation and Storage</i>	2 792,63	3 035,75	2 824,77	2 591,36	2 789,76
I Penyediaan Akomodasi dan Makan Minum/ <i>Accommodation and Food Service Activities</i>	1 819,78	2 009,98	1 366,24	1 222,60	1 427,39
J Informasi dan Komunikasi/ <i>Information and Communication</i>	502,11	544,07	586,22	622,13	634,62

Lanjutan Tabel/*Continued Table 12.1*

Lapangan Usaha/ <i>Industry</i>		2018	2019	2020	2021 ^x	2022 ^{xx}
(1)		(2)	(3)	(4)	(5)	(6)
K	Jasa Keuangan dan Asuransi/ <i>Financial and Insurance Activities</i>	685,69	752,89	735,91	749,13	901,45
L	Real Estat/ <i>Real Estate Activities</i>	615,90	658,42	671,71	687,83	721,18
M,N	Jasa Perusahaan/ <i>Business Activities</i>	121,02	129,39	129,30	128,62	142,52
O	Administrasi Pemerintahan, Pertahanan, dan Jaminan Sosial Wajib/ <i>Public Administration and Defence; Compulsory Social Security</i>	1 254,62	1 309,82	1 334,47	1 376,50	1 365,65
P	Jasa Pendidikan/ <i>Education</i>	393,60	440,05	448,05	456,81	464,02
Q	Jasa Kesehatan dan Kegiatan Sosial/ <i>Human Health and Social Work Activities</i>	326,50	355,52	373,39	403,18	420,58
R,S,T,U	Jasa Lainnya/ <i>Other Services Activities</i>	359,38	403,03	392,10	383,68	438,50
Produk Domestik Regional Bruto/<i>Gross Regional Domestic Product</i>		15 886,26	17 086,88	16 399,77	16 506,62	17 669,49

Catatan/*Note*: ...Sumber/*Source*: BPS, berbagai sensus, survei dan sumber lain/*BPS-Statistics Indonesia, various census, survey, and other sources*

Tabel
Table 12.2

Produk Domestik Regional Bruto Atas Dasar Harga Konstan 2010 Menurut Lapangan Usaha di Kabupaten Karangasem (miliar rupiah), 2018–2022
Gross Regional Domestic Product at 2010 Constant Market Prices by Industry in Karangasem Regency (billion rupiahs), 2018–2022

Lapangan Usaha/ <i>Industry</i>		2018	2019	2020	2021 ^a	2022 ^{xx}
(1)		(2)	(3)	(4)	(5)	(6)
A	Pertanian, Kehutanan, dan Perikanan/ <i>Agriculture, Forestry, and Fishing</i>	2 591,51	2 671,57	2 729,58	2 807,53	2 792,96
B	Pertambangan dan Penggalian/ <i>Mining and Quarrying</i>	323,36	339,98	341,03	363,01	388,87
C	Industri Pengolahan/ <i>Manufacturing</i>	431,03	453,78	443,40	444,70	461,98
D	Pengadaan Listrik dan Gas/ <i>Electricity and Gas</i>	9,47	10,05	9,28	9,04	9,92
E	Pengadaan Air; Pengelolaan Sampah, Limbah, dan Daur Ulang/ <i>Water Supply; Sewerage, Waste Management, and Remediation Activities</i>	16,53	17,78	17,77	17,51	17,70
F	Konstruksi/ <i>Construction</i>	696,69	740,71	715,45	755,82	779,44
G	Perdagangan Besar dan Eceran; Reparasi Mobil dan Sepeda Motor/ <i>Wholesale and Retail Trade; Repair of Motor Vehicles and Motorcycles</i>	616,78	655,62	615,40	611,20	644,40
H	Transportasi dan Pergudangan/ <i>Transportation and Storage</i>	1 686,86	1 803,20	1 639,06	1 499,08	1 560,02
I	Penyediaan Akomodasi dan Makan Minum/ <i>Accommodation and Food Service Activities</i>	1 035,60	1 118,55	785,05	704,30	779,35
J	Informasi dan Komunikasi/ <i>Information and Communication</i>	445,76	474,46	508,62	530,79	531,44

Lanjutan Tabel/*Continued Table 12.2*

Lapangan Usaha/Industry		2018	2019	2020	2021^a	2022^{xx}
(1)		(2)	(3)	(4)	(5)	(6)
K	Jasa Keuangan dan Asuransi/ <i>Financial and Insurance Activities</i>	453,22	486,79	475,24	459,99	505,31
L	Real Estat/ <i>Real Estate Activities</i>	488,93	512,02	514,65	523,92	529,60
M,N	Jasa Perusahaan/ <i>Business Activities</i>	83,88	88,58	85,88	84,01	89,33
O	Administrasi Pemerintahan, Pertahanan, dan Jaminan Sosial Wajib/ <i>Public Administration and Defence; Compulsory Social Security</i>	909,82	933,26	933,50	934,72	899,25
P	Jasa Pendidikan/ <i>Education</i>	281,84	306,89	306,39	311,27	312,76
Q	Jasa Kesehatan dan Kegiatan Sosial/ <i>Human Health and Social Work Activities</i>	237,96	255,88	262,99	275,24	279,01
R,S,T,U	Jasa Lainnya/ <i>Other Services Activities</i>	241,02	261,24	247,08	238,49	262,08
Produk Domestik Regional Bruto/<i>Gross Regional Domestic Product</i>		10 550,25	11 130,34	10 630,37	10 570,60	10 843,41

Catatan/Note: ...

Sumber/Source: BPS, berbagai sensus, survei dan sumber lain/*BPS-Statistics Indonesia, various census, survey, and other sources*

Tabel
Table 12.3

Distribusi Persentase Produk Domestik Regional Bruto Atas Dasar Harga Berlaku Menurut Lapangan Usaha di Kabupaten Karangasem, 2018–2022
Percentage Distribution of Gross Regional Domestic Product at Current Market Prices by Industry in Karangasem Regency, 2018–2022

Lapangan Usaha/ <i>Industry</i>	2018	2019	2020	2021 ^x	2022 ^{xx}
(1)	(2)	(3)	(4)	(5)	(6)
A Pertanian, Kehutanan, dan Perikanan/ <i>Agriculture, Forestry, and Fishing</i>	25,16	24,51	26,38	27,39	26,56
B Pertambangan dan Penggalian/ <i>Mining and Quarrying</i>	3,00	2,95	3,15	3,36	3,48
C Industri Pengolahan/ <i>Manufacturing</i>	3,97	3,96	4,10	4,15	4,19
D Pengadaan Listrik dan Gas/ <i>Electricity and Gas</i>	0,10	0,10	0,10	0,09	0,10
E Pengadaan Air; Pengelolaan Sampah, Limbah, dan Daur Ulang/ <i>Water Supply; Sewerage, Waste Management, and Remediation Activities</i>	0,13	0,13	0,14	0,13	0,13
F Konstruksi/ <i>Construction</i>	6,32	6,43	6,61	7,15	7,19
G Perdagangan Besar dan Eceran; Reparasi Mobil dan Sepeda Motor/ <i>Wholesale and Retail Trade; Repair of Motor Vehicles and Motorcycles</i>	5,48	5,50	5,50	5,49	5,69
H Transportasi dan Pergudangan/ <i>Transportation and Storage</i>	17,58	17,77	17,22	15,70	15,79
I Penyediaan Akomodasi dan Makan Minum/ <i>Accommodation and Food Service Activities</i>	11,46	11,76	8,33	7,41	8,08
J Informasi dan Komunikasi/ <i>Information and Communication</i>	3,16	3,18	3,57	3,77	3,59
K Jasa Keuangan dan Asuransi/ <i>Financial and Insurance Activities</i>	4,32	4,41	4,49	4,54	5,10

Lanjutan Tabel/*Continued Table* 12.3

Lapangan Usaha/ <i>Industry</i>		2018	2019	2020	2021 ^x	2022 ^{xx}
(1)		(2)	(3)	(4)	(5)	(6)
L	Real Estat/ <i>Real Estate Activities</i>	3,88	3,85	4,10	4,17	4,08
M,N	Jasa Perusahaan/ <i>Business Activities</i>	0,76	0,76	0,79	0,78	0,81
O	Administrasi Pemerintahan, Pertahanan, dan Jaminan Sosial Wajib/ <i>Public Administration and Defence; Compulsory Social Security</i>	7,90	7,67	8,14	8,34	7,73
P	Jasa Pendidikan/ <i>Education</i>	2,48	2,58	2,73	2,77	2,63
Q	Jasa Kesehatan dan Kegiatan Sosial/ <i>Human Health and Social Work Activities</i>	2,06	2,08	2,28	2,45 4	2,38
R,S,T,U	Jasa Lainnya/ <i>Other Services Activities</i>	2,26	2,36	2,39	2,32	2,48
Produk Domestik Regional Bruto/<i>Gross Regional Domestic Product</i>		100,00	100,00	100,00	100,00	100,00

Catatan/*Note*: ...Sumber/*Source*: BPS, berbagai sensus, survei dan sumber lain/*BPS-Statistics Indonesia, various census, survey, and other sources*

Tabel
Table 12.4

Laju Pertumbuhan Produk Domestik Regional Bruto Atas Dasar Harga Konstan 2010 Menurut Lapangan Usaha di Kabupaten Karangasem (persen), 2018–2022
Growth Rate of Gross Regional Domestic Product at 2010 Constant Market Prices by Industry in Karangasem Regency (percent), 2018–2022

Lapangan Usaha/ <i>Industry</i>	2018	2019	2020	2021 ^x	2022 ^{xx}
(1)	(2)	(3)	(4)	(5)	(6)
A Pertanian, Kehutanan, dan Perikanan/ <i>Agriculture, Forestry, and Fishing</i>	3,50	3,09	2,17	2,86	-0,52
B Pertambangan dan Penggalian/ <i>Mining and Quarrying</i>	-2,05	5,14	0,31	6,45	7,12
C Industri Pengolahan/ <i>Manufacturing</i>	5,94	5,28	-2,29	0,29	3,89
D Pengadaan Listrik dan Gas/ <i>Electricity and Gas</i>	3,97	6,11	-7,65	-2,53	9,73
E Pengadaan Air; Pengelolaan Sampah, Limbah, dan Daur Ulang/ <i>Water Supply; Sewerage, Waste Management, and Remediation Activities</i>	5,71	7,52	-0,06	-1,45	1,10
F Konstruksi/ <i>Construction</i>	9,59	6,32	-3,41	5,64	3,13
G Perdagangan Besar dan Eceran; Reparasi Mobil dan Sepeda Motor/ <i>Wholesale and Retail Trade; Repair of Motor Vehicles and Motorcycles</i>	8,63	6,30	-6,13	-0,68	5,43
H Transportasi dan Pergudangan/ <i>Transportation and Storage</i>	4,18	6,90	-9,10	-8,54	4,07
I Penyediaan Akomodasi dan Makan Minum/ <i>Accommodation and Food Service Activities</i>	10,32	8,01	-29,82	-10,29	10,66
J Informasi dan Komunikasi/ <i>Information and Communication</i>	7,96	6,44	7,20	4,36	0,12
K Jasa Keuangan dan Asuransi/ <i>Financial and Insurance Activities</i>	2,33	7,41	-2,37	-3,21	9,85

Lanjutan Tabel/*Continued Table* 12.4

Lapangan Usaha/ <i>Industry</i>		2018	2019	2020	2021 ^x	2022 ^{xx}
(1)		(2)	(3)	(4)	(5)	(6)
L	Real Estat/ <i>Real Estate Activities</i>	4,69	4,72	0,52	1,80	1,08
M,N	Jasa Perusahaan/ <i>Business Activities</i>	6,56	5,60	-3,04	-2,18	6,34
O	Administrasi Pemerintahan, Pertahanan, dan Jaminan Sosial Wajib/ <i>Public Administration and Defence; Compulsory Social Security</i>	3,52	2,58	0,03	0,13	-3,79
P	Jasa Pendidikan/ <i>Education</i>	8,08	8,89	-0,16	1,59	0,48
Q	Jasa Kesehatan dan Kegiatan Sosial/ <i>Human Health and Social Work Activities</i>	8,74	7,53	2,78	4,66	1,37
R,S,T,U	Jasa Lainnya/ <i>Other Services Activities</i>	9,98	8,39	-5,42	-3,48	9,89
Produk Domestik Regional Bruto/<i>Gross Regional Domestic Product</i>		5,44	5,50	-4,49	-0,56	2,58

Catatan/*Note*: ...Sumber/*Source*: BPS, berbagai sensus, survei dan sumber lain/*BPS-Statistics Indonesia, various census, survey, and other sources*

Tabel
Table 12.5**Produk Domestik Regional Bruto Atas Dasar Harga Berlaku Menurut Jenis Pengeluaran di Kabupaten Karangasem (miliar rupiah), 2018–2022**
Gross Regional Domestic Product at Current Market Prices by Type of Expenditure in Karangasem Regency (billion rupiahs), 2018–2022

Jenis Pengeluaran Type of Expenditure	2018	2019	2020	2021*	2022**
(1)	(2)	(3)	(4)	(5)	(6)
Pengeluaran Konsumsi Rumah Tangga <i>Household Consumption Expenditure</i>	8 828,60	9 527,14	9 677,85	9 842,01	10 851,76
Pengeluaran Konsumsi LNPRT <i>NPISH Consumption Expenditure</i>	279,79	315,65	311,52	324,80	373,94
Pengeluaran Konsumsi Pemerintah <i>Government Consumption Expenditure</i>	1 543,41	1 674,32	1 766,42	1 743,81	1 734,23
Pembentukan Modal Tetap Bruto <i>Gross Fixed Capital Formation</i>	2 373,71	2 458,53	2 305,47	2 360,56	2 545,74
Perubahan Inventori <i>Changes in Inventories</i>	44,87	41,76	33,62	37,75	42,19
Net Ekspor Barang dan Jasa <i>Net Exports of Goods and Services</i>	2 815,87	3 069,47	2 304,90	2 197,69	2 121,62
Produk Domestik Regional Bruto Gross Regional Domestic Product	15 886,26	17 086,88	16 399,77	16 506,62	17 669,49

Catatan/Note: ...

Sumber/Source: BPS, berbagai sensus, survei dan sumber lain/BPS-Statistics Indonesia, various census, survey, and other sources

Tabel
Table 12.6

Produk Domestik Regional Bruto Atas Dasar Harga Konstan 2010 Menurut Jenis Pengeluaran di Kabupaten Karangasem (miliar rupiah), 2018–2022
Gross Regional Domestic Product at 2010 Constant Market Prices by Type of Expenditure in Karangasem Regency (billion rupiahs), 2018–2022

Jenis Pengeluaran Type of Expenditure	2018	2019	2020	2021*	2022**
(1)	(2)	(3)	(4)	(5)	(6)
Pengeluaran Konsumsi Rumah Tangga <i>Household Consumption Expenditure</i>	6 372,50	6 718,53	6 605,57	6 586,97	6 866,55
Pengeluaran Konsumsi LNPRT <i>NPISH Consumption Expenditure</i>	185,12	203,12	198,77	204,89	228,81
Pengeluaran Konsumsi Pemerintah <i>Government Consumption Expenditure</i>	962,93	1 029,30	1 039,63	1 051,97	1 007,79
Pembentukan Modal Tetap Bruto <i>Gross Fixed Capital Formation</i>	1 704,30	1 759,69	1 621,68	1 605,06	1 645,17
Perubahan Inventori <i>Changes in Inventories</i>	16,99	16,93	15,77	20,52	22,20
Net Ekspor Barang dan Jasa <i>Net Exports of Goods and Services</i>	1 308,40	1 402,77	1 148,94	1 101,19	1 072,88
Produk Domestik Regional Bruto Gross Regional Domestic Product	10 550,25	11 130,34	10 630,37	10 570,60	10 843,41

Catatan/Note: ...


Sumber/Source: BPS, berbagai sensus, survei dan sumber lain/BPS-Statistics Indonesia, various census, survey, and other sources

13

PERBANDINGAN ANTAR
KABUPATEN/KOTA

Regency/ Municipal Comparison

Perbandingan IPM Kabupaten/Kota di Provinsi Bali/
HDI Regency/Municipal Comparison in Bali Province



IPM Provinsi Bali/
Bali Province HDI

76,44

IPM terendah/*the lowest HDI*
Kabupaten Karangasem/
Karangasem Regency

68,28



IPM tertinggi/*the highest HDI*
Kota Denpasar/
Denpasar City

84,37



Sumber: BPS Provinsi Bali/Statistics of Bali Province, freepik.com



BADAN PUSAT STATISTIK
KABUPATEN KARANGASEM



<http://karangasemkab.bps.go.id/>



BPS Kabupaten Karangasem



@bpskarangasem

PENJELASAN TEKNIS**TECHNICAL NOTES**

1. Perbandingan antar kabupaten/kota menyajikan informasi kabupaten/kota di provinsi Bali antara lain data, jumlah penduduk miskin, Indeks Pembangunan Manusia (IPM).
 2. Sensus penduduk berarti perhitungan jumlah penduduk secara periodik. Data yang dicapai, biasanya bukan saja meliputi jumlah orang, tetapi juga fakta mengenai misalnya jenis kelamin, usia, bahasa, dan hal-hal lain yang dianggap perlu.
 3. Untuk mengukur kemiskinan, BPS menggunakan konsep kemampuan memenuhi kebutuhan dasar (*basic needs approach*). Dengan pendekatan ini, kemiskinan dipandang sebagai ketidakmampuan dari sisi ekonomi untuk memenuhi kebutuhan dasar makanan dan bukan makanan yang diukur dari sisi pengeluaran. Jadi Penduduk Miskin adalah penduduk yang memiliki rata-rata pengeluaran perkapita perbulan dibawah garis kemiskinan.
 4. Garis Kemiskinan (GK) merupakan penjumlahan dari Garis Kemiskinan Makanan (GKM) dan Garis Kemiskinan Non Makanan (GKNM).
1. *Comparability among the regency/city provides snapshot of information on the Bali provinces that includes data such as population, poverty rate, human development indexes.*
 2. *Population census is a periodic enumeration of the population. The data obtained contain not only the total population but also facts on sex, age, language, and other important characteristics.*
 3. *To measure poverty, BPS uses the concept of ability to meet basic needs. With this approach, poverty is seen as an inability on the economic side to meet basic food and non-food needs as measured by expenditure. So the poor population is the population that has an average monthly per capita expenditure under the poverty line.*
 4. *The Poverty Line (GK) is the sum of the Food Poverty Line (FPL) and Non-Food Poverty Line (NFPL).*

a. Garis Kemiskinan Makanan (GKM) merupakan nilai pengeluaran kebutuhan minimum makanan yang disetarakan dengan 2100 kilokalori perkapita perhari. Paket komoditi kebutuhan dasar makanan diwakili oleh 52 jenis komoditi (padi-padian, umbi-umbian, ikan, daging, telur dan susu, sayuran, kacang-kacangan, buah-buahan, minyak dan lemak, dll).

b. Garis Kemiskinan Non Makanan (GKNM) adalah kebutuhan minimum untuk perumahan, sandang, pendidikan dan kesehatan. Paket komoditi kebutuhan dasar non makanan diwakili oleh 51 jenis komoditi di perkotaan dan 47 jenis komoditi di pedesaan.

a. *Food Poverty Line (FPL) is the value of minimum food expenditure equivalent to 2100 kilocalories per capita per day. Commodity packages of basic food needs are represented by 52 types of commodities (grains, tubers, fish, meat, eggs and milk, vegetables, nuts, fruits, oils and fats, etc.).*

b. *Non-Food Poverty Line (NFPL) is the minimum need for housing, clothing, education and health. Commodity packages of basic non-food necessities are represented by 51 types of commodities in urban areas and 47 types of commodities in rural areas.*

5. IPM menjelaskan bagaimana penduduk dapat mengakses hasil pembangunan dalam memperoleh pendapatan, kesehatan, pendidikan, dan sebagainya. IPM diperkenalkan oleh *United Nations Development Programme (UNDP)* pada tahun 1990 dan dipublikasikan secara berkala dalam laporan tahunan *Human Development Report (HDR)*.

6. IPM dibentuk oleh 3 (tiga) dimensi dasar: Umur panjang dan hidup sehat, Pengetahuan, dan Standar hidup layak.

7. IPM merupakan indikator penting untuk mengukur keberhasilan

5. *HDI explains how residents can access the results of development in obtaining income, health, education, and so on. HDI was introduced by the United Nations Development Program (UNDP) in 1990 and is published regularly in the annual Human Development Report (HDR) report.*

6. *HDI is formed by 3 (three) basic dimensions: Longevity and healthy living, Knowledge and Standard of decent living.*

7. *HDI is an important indicator to measure success in efforts to*

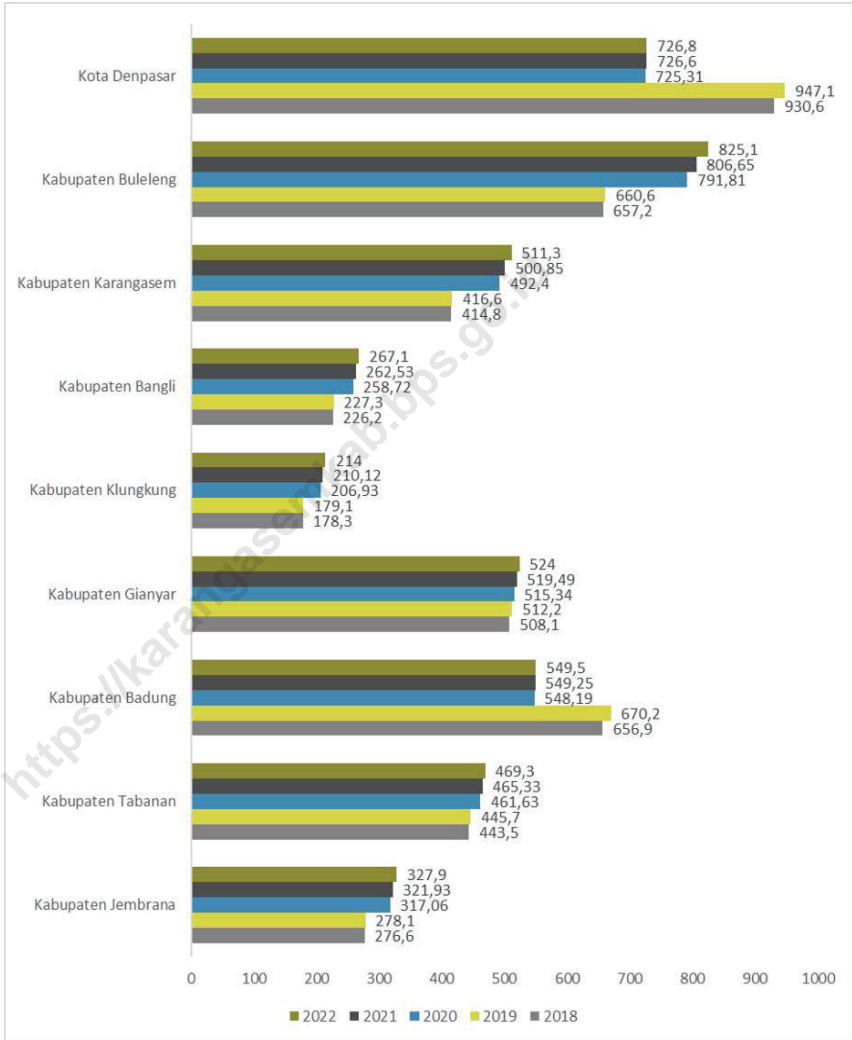
dalam upaya membangun kualitas hidup manusia (masyarakat/penduduk). Selain itu, IPM dapat menentukan peringkat atau level pembangunan suatu wilayah/negara. Bagi Indonesia, IPM merupakan data strategis karena selain sebagai ukuran kinerja Pemerintah, IPM juga digunakan sebagai salah satu alokator penentuan Dana Alokasi Umum (DAU).

build the quality of human life (community/population). In addition, HDI can determine the ranking or level of development of a region/country. For Indonesia, the HDI is a strategic data because in addition to being a measure of Government performance, the HDI is also used as one of the allocators for determining the General Allocation Fund.

<https://karangasembps.go.id>

Gambar 13.1
Figures

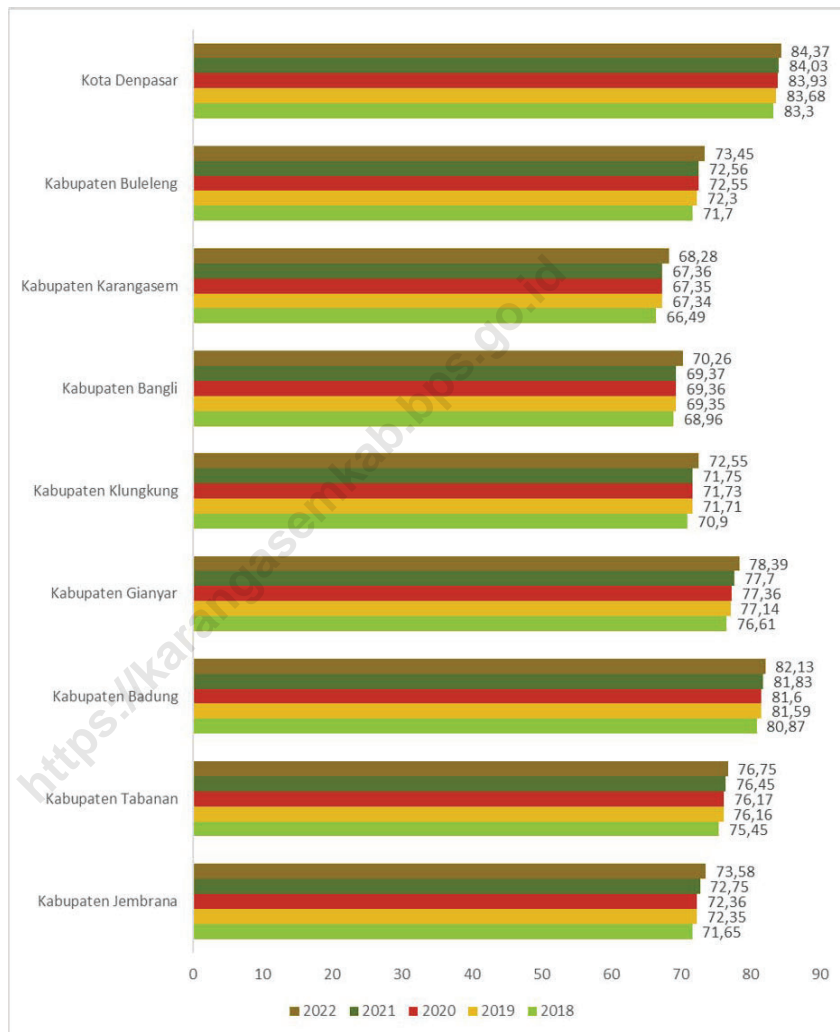
Jumlah Penduduk Miskin Menurut Kabupaten/Kota di Provinsi Bali (ribu), 2018–2022
Number of Poor Population by Regency/Municipality in Bali Province (thousand), 2018–2022



Sumber/Source: BPS Provinsi Bali/Statistics of Bali Province

Gambar 13.2
Figures

**Indeks Pembangunan Manusia Menurut Kabupaten/
Kota di Provinsi Bali, 2018–2022**
*Human Development Index by Regency/Municipality in
Bali Province, 2018–2022*



Sumber/Source: BPS Provinsi Bali/Statistics of Bali Province

Tabel
Table 13.1

Jumlah Penduduk Menurut Kabupaten/Kota di Provinsi Bali (ribu), 2018–2022
Population by Regency/Municipality in Bali Province (thousand), 2018–2022

Kabupaten/Kota Regency/Municipality	2018	2019	2020	2021	2022
(1)	(2)	(3)	(4)	(5)	(6)
Jembrana	276,60	278,10	317,06	321,93	327,90
Tabanan	443,50	445,70	461,63	465,33	469,30
Badung	656,90	670,20	548,19	549,25	549,50
Gianyar	508,10	512,20	515,34	519,49	524,00
Klungkung	178,30	179,10	206,93	210,12	214,00
Bangli	226,20	227,30	258,72	262,53	267,10
Karangasem	414,80	416,60	492,4	500,85	511,30
Buleleng	657,20	660,60	791,81	806,65	825,10
Kota Denpasar	930,60	947,10	725,31	726,60	726,80
BALI	4 292,20	4 336,90	4 317,40	4 362,74	4 415,10

Catatan/Note: -

Sumber/Source: Proyeksi Penduduk dan *Sensus Penduduk 2020, Badan Pusat Statistik/ *Population Projections and *Population Census 2020, BPS-Statistics Indonesia*

Tabel
Table 13.2

Laju Pertumbuhan Produk Domestik Regional Bruto Atas Dasar Harga Konstan 2010 Menurut Kabupaten/Kota di Provinsi Bali (persen), 2018–2022
Rate of Growth of Gross Regional Domestic Products at 2010 Constant Market Prices by Regency/Municipality in Bali Province (percent), 2018–2022

Kabupaten/Kota Regency/Municipality	2018	2019	2020	2021	2022
(1)	(2)	(3)	(4)	(5)	(6)
Jembrana	5,59	5,56	1,88	2,05	2,98
Tabanan	5,71	5,59	0,90	1,07	2,94
Badung	6,73	5,81	0,09	0,26	9,97
Gianyar	6,01	5,61	0,90	1,07	4,04
Klungkung	5,48	5,42	1,89	2,06	3,12
Bangli	5,48	5,46	1,79	1,97	2,79
Karangasem	5,44	5,50	2,12	2,29	2,58
Buleleng	5,60	5,53	2,33	2,51	3,11
Kota Denpasar	6,42	5,82	-0,81	0,24	5,06
BALI	6,31	5,60	1,01	1,40	4,84

Catatan/Note:

Sumber/Source: BPS Provinsi Bali/Statistics of Bali Province

Tabel
Table 13.3

**Jumlah Penduduk Miskin Menurut Kabupaten/Kota di
Provinsi Bali (ribu), 2018–2022**
**Number of Poor Population by Regency/Municipality in Bali
Province (thousand), 2018–2022**

Kabupaten/Kota Regency/Municipality	2018	2019	2020	2021	2022
(1)	(2)	(3)	(4)	(5)	(6)
Jembrana	14,35	13,55	12,60	14,24	15,00
Tabanan	19,77	18,74	19,11	23,11	23,46
Badung	12,97	11,89	13,75	18,52	18,28
Gianyar	21,26	19,85	21,01	25,36	24,74
Klungkung	10,43	9,66	8,76	10,19	10,89
Bangli	11,05	10,08	9,56	11,68	12,17
Karangasem	26,02	25,99	24,69	28,52	29,45
Buleleng	35,20	34,26	35,25	40,92	41,68
Kota Denpasar	20,72	19,83	20,48	29,41	30,02
BALI	171,76	163,85	165,19	201,97	205,68

Catatan/Note: -

Sumber/Source: BPS Provinsi Bali/Statistics of Bali Province

Tabel
Table 13.4**Indeks Pembangunan Manusia Menurut Kabupaten/Kota
di Provinsi Bali, 2018–2022**
*Human Development Index by Regency/Municipality in Bali
Province, 2018–2022*

Kabupaten/Kota Regency/Municipality	2018	2019	2020	2021	2022
(1)	(2)	(3)	(4)	(5)	(6)
Jembrana	71,65	72,35	72,36	72,75	73,58
Tabanan	75,45	76,16	76,17	76,45	76,75
Badung	80,87	81,59	81,60	81,83	82,13
Gianyar	76,61	77,14	77,36	77,70	78,39
Klungkung	70,90	71,71	71,73	71,75	72,55
Bangli	68,96	69,35	69,36	69,37	70,26
Karangasem	66,49	67,34	67,35	67,36	68,28
Buleleng	71,70	72,30	72,55	72,56	73,45
Kota Denpasar	83,30	83,68	83,93	84,03	84,37
BALI	74,77	75,38	75,50	75,69	76,44

Catatan/Note: -

Sumber/Source: BPS Provinsi Bali/Statistics of Bali Province

ST 2023

**SENSUS PERTANIAN
CENSUS OF AGRICULTURE**

BerAKHLAK

Berorientasi Pelayanan • Jujur • Bertanggung Jawab • Kompeten
Harmonis • Loyal • Adaptif • Kolaboratif
Service Oriented, Accountable, Competent,
Harmonious, Loyal, Adaptive, Collaborative

DATA

MENCERDASKAN BANGSA

Enlighten The Nation



**BADAN PUSAT STATISTIK
KABUPATEN KARANGASEM
BPS-STATISTICS OF KARANGASEM REGENCY**

Jalan R.A Kartini No.4 Amlapura
Telp/Fax : (0363) 21159/22339
Homepage : <https://karangasembabps.go.id>
Email : bps5107@bps.go.id

ISSN 0215 – 5567



9 770215 556043