

# Kabupaten KLUNGKUNG DALAM ANGKA

*Klungkung Regency in Figures*

# 2023



**BADAN PUSAT STATISTIK  
KABUPATEN KLUNGKUNG**  
*BPS-Statistics of Klungkung Regency*

<https://klungkungkab.bps.go.id>

Kabupaten  
**KLUNGKUNG**  
**DALAM ANGKA**

*Klungkung Regency in Figures*

**2023**

<https://klungkungkab.bps.go.id>



**KABUPATEN KLUNGKUNG DALAM ANGKA**  
***Klungkung Regency in Figures***  
**2023**

ISSN: 0215-5591

No. Publikasi/*Publication Number*: 51050.2303

Katalog /*Catalog*: 1102001.5105

Ukuran Buku/*Book Size*: 14,8 cm x 21 cm

Jumlah Halaman/*Number of Pages* : XL + 274 hal/*pages*

Naskah/*Manuscript*:

BPS KABUPATEN KLUNGKUNG

*BPS-Statistics of Klungkung Regency*

Penyunting/*Editor*:

BPS KABUPATEN KLUNGKUNG

*BPS-Statistics of Klungkung Regency*

Gambar Kover/*Cover Design*:

BPS KABUPATEN KLUNGKUNG

*BPS-Statistics of Klungkung Regency*

Ilustrasi Kover/*Cover Illustration*:

Freepik.com

Diterbitkan oleh/*Published by*:

©BPS KABUPATEN KLUNGKUNG/*BPS-Statistics of Klungkung Regency*

Dicetak oleh/*Printed by*:

BPS Kabupaten Klungkung/*BPS-Statistics of Klungkung Regency*

Dilarang mengumumkan, mendistribusikan, mengomunikasikan, dan/atau menggandakan sebagian atau seluruh isi buku ini untuk tujuan komersil tanpa izin tertulis dari Badan Pusat Statistik.  
*Prohibited to announce, distribute, communicate, and/or copy part or all of this book for commercial purpose without permission from BPS-Statistics Indonesia.*

**TIM PENYUSUN/TEAM MEMBERS**

**Pengarah/Director**

Ir. Ni Putu Minarni S., M.M.A.

**Penanggung Jawab/Persons in Charge**

Ir. Ni Putu Minarni S., M.M.A.

**Penyunting/Editors**

I Dewa Made Agus Sudarmawan S.E., M.Agb.

**Pengolah Data dan Penulis Naskah/Data Processing and Authors**

Anggita Aufa Fakhri Zaidan, S.Tr.Stat

**Penata Letak/Layout Designers**

Anggita Aufa Fakhri Zaidan, S.Tr.Stat



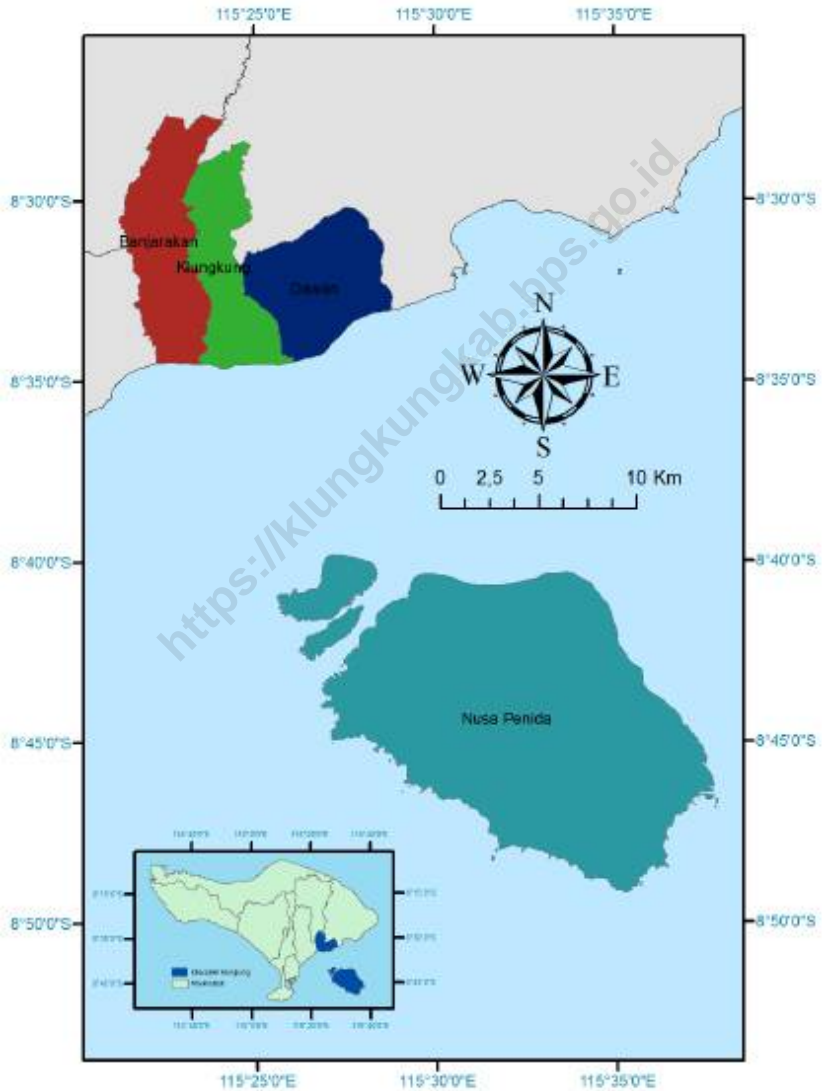
## KONTRIBUTOR DATA/DATA CONTRIBUTOR

1. Kementerian Agama/*Ministry of Religious Affair*
2. Kementerian Pendidikan dan Kebudayaan/*The Ministry of Education and Culture*
3. Badan Meteorologi Klimatologi dan Geofisika/*Meteorological, Climatology, and Geophysical Agency*
4. Badan Pusat Statistik/*BPS-Statistics Indonesia*
5. Kementerian Dalam Negeri/*Ministry of Home Affairs*
6. Badan Pertanahan Nasional Kabupaten Klungkung/*National Land Board of Klungkung Regency*
7. Dinas Pekerjaan Umum, Penataan Ruang, Perumahan dan Kawasan Pemukiman Kabupaten Klungkung / *Public Work, Spatial Planning, Housing and Settlement Area Office of Klungkung Regency*
8. Dinas Pemberdayaan Masyarakat dan Desa, Pengendalian Penduduk dan Keluarga Berencana Kabupaten Klungkung/*Village and Community Empowerment, Population Control and Family Planning office of Klungkung Regency*
9. Sekretariat DPRD Kabupaten Klungkung/*Regional House of Representatives Secretariat, Klungkung Regency*
10. Badan Kepegawaian Dan Pengembang SDM Kabupaten Klungkung/*Klungkung Regency Personnel and HR Development Agency*
11. Badan Pengelolaan Keuangan dan Pendapatan Daerah Kabupaten Klungkung/*Regional Finacial Management and Revenue Office of Klungkung Regency*
12. Dinas Kesehatan Kabupaten Klungkung/*Health Department of Klungkung Regency*
13. Kantor Kementerian Agama Kabupaten Klungkung/*Religion Departement Office of Klungkung Regency*
14. Rumah Tahanan Kabupaten Klungkung/*The Prison of Klungkung Regency*
15. Pengadilan Negeri Klungkung/*Direct Court of Klungkung Regency*
16. Dinas Pertanian Kabupaten Klungkung/*Agriculture Office of Klungkung Regency*
17. PLN UPP Klungkung/*District Electricity Company, Klungkung Branch*

18. Perusahaan Daerah Air Minum (PDAM) Tirta Mahotama Kabupaten Klungkung/*Tirta Mahotama Water Supply Establishment of Klungkung Regency*
19. Dinas Pariwisata Kabupaten Klungkung/*Tourism Office of Klungkung Regency*
20. Badan Pendapatan Provinsi Bali/*Bali Provincial Revenue Agency*
21. Kantor Pos Semarapura, 80700/*Post Office of Semarapura,80700*
22. Dinas Koperasi, UKM dan Perdagangan Kabupaten Klungkung/*Cooperatives, Small and Micro Enterprises, and Trade Office of Klungkung Regency*
23. PT. Pegadaian Cabang Semarapura/*Pegadaian Semarapura Branch*
24. Bank Pembangunan Daerah Bali Cabang Klungkung/*Bali Development Bank Klungkung Branch Office*
25. Otoritas Jasa Keuangan/*Financial Services Authority of Indonesia*

<https://klungkungkab.bali.go.id>

**PETA WILAYAH KABUPATEN KLUNGKUNG**  
**MAP OF KLUNGKUNG REGENCY**







**KEPALA BPS KABUPATEN KLUNGKUNG**  
**CHIEF STATISTICIAN OF KLUNGKUNG REGENCY**



**Ir. NI PUTU MINARNI S., M.M.A.**





## KATA PENGANTAR

Untuk menjawab tantangan pembangunan kedepan, BPS sebagai instansi penyedia data senantiasa berupaya menyediakan data statistik yang terpercaya untuk semua. BPS Kabupaten Klungkung berupaya menyediakan publikasi sesuai dengan jadwal yang sudah disusun. Kabupaten Klungkung Dalam Angka 2023 merupakan publikasi tahunan yang diterbitkan oleh BPS Kabupaten Klungkung. Buku ini dikumpulkan dari berbagai sumber baik Pemerintah seperti Dinas, Instansi, Badan, Lembaga, maupun Swasta dan lainnya yang seluruh kegiatannya berada dalam lingkup wilayah Kabupaten Klungkung. Disadari bahwa publikasi ini belum sepenuhnya memenuhi harapan pihak pemakai data khususnya para perencana, namun diharapkan dapat membantu melengkapi penyusunan rencana pembangunan di Kabupaten Klungkung.

Kepada semua pihak, baik instansi Pemerintah maupun Swasta yang terlibat langsung maupun tidak langsung dalam penerbitan publikasi ini disampaikan penghargaan dan terima kasih yang sebesar-besarnya. Kerjasama yang telah terbina selama ini, senantiasa kami ingin terus tingkatkan di masa mendatang.

Publikasi ini tentunya masih mengandung berbagai keterbatasan. Kritik dan sarandari semua pihak sangat diharapkan untuk perbaikan dan kesempurnaan publikasi yang akan datang. Kritik dan saran dapat dialamatkan ke [bps5105@bps.go.id](mailto:bps5105@bps.go.id). Kepada semua pihak yang telah ikut terlibat dalam penyusunan publikasi ini kami mengucapkan banyak terima kasih dan semoga Tuhan Yang Maha Esa memberkahi kita semua. Harapan kami semoga buku ini dapat bermanfaat bagi kita semua dalam menyusun perencanaan dan melaksanakan pembangunan serta berbagai kajian ilmiah.

Semarang, Februari 2023  
Kepala BPS  
Kabupaten Klungkung

**Ir. Ni Putu Minarni S., M.M.A.**



## PREFACE

To answer the challenges of future development, BPS as a data provider agency always strives to provide reliable statistical data for all. BPS Klungkung Regency provide publications according to the schedule that has been prepared. Klungkung Regency in Figures 2023 is an annual publication published by BPS Klungkung Regency. This book is collected from various sources, such as Departments, Agencies, Institutions, and others who are all its activities are within the scope of the Klungkung Regency. . It is realized that this publication has not fully met the expectations of data users, especially planners, but is expected to help complete the preparation of development plans in Klungkung Regency.

To all parties, both government and private agencies who are directly or indirectly involved in the publication of this publication, we express our deepest appreciation and gratitude. The cooperation that has been fostered so far, we always want to continue to improve in the future

This publication certainly still contains various limitations. Criticism and suggestions from all parties are expected to improve and perfect future publications. Criticism and suggestions can be addressed to [bps5105@bps.go.id](mailto:bps5105@bps.go.id). To all those who have been involved in the preparation of this publication, we say many thanks and may the Almighty God bless us all. We hope that this book can be useful for all of us in planning and implementing development and various scientific studies.

Semarang, February 2023  
Chief Statistician of  
Klungkung Regency

**Ir. Ni Putu Minarni S., M.M.A.**

## DAFTAR ISI / CONTENTS

	Halaman <i>Page</i>
Kata Pengantar/ <i>Preface</i> .....	xi
Daftar Isi/ <i>Contents</i> .....	xiii
Daftar Tabel/ <i>List of Tables</i> .....	xv
Daftar Singkatan/ <i>List of Abbreviations</i> .....	xxxvii
Statistik Kunci/ <i>Key Statistics</i> .....	xxxix
1. Geografi dan Iklim/ <i>Geography and Climate</i> .....	1
2. Pemerintahan/ <i>Government</i> .....	17
3. Penduduk dan Ketenagakerjaan/ <i>Population and Employment</i> .....	37
4. Sosial dan Kesejahteraan Rakyat/ <i>Social and Welfare</i> .....	57
5. Pertanian, Kehutanan, Peternakan, dan Perikanan/ <i>Agriculture, Forestry, Livestock, and Fishery</i> .....	125
6. Industri, Pertambangan, dan Energi/ <i>Industry, Mining, and Energy</i> .....	167
7. Pariwisata/ <i>Tourism</i> .....	177
8. Transportasi dan Komunikasi/ <i>Transportation and Communication</i> .....	187
9. Perbankan, Koperasi, dan Harga-harga/ <i>Banking, Cooperative, dan Prices</i> .....	199
10. Pengeluaran Penduduk/ <i>Population Expenditure</i> .....	233
11. Perdagangan/ <i>Trade</i> .....	241
12. Sistem Neraca Regional/ <i>System of Regional Accounts</i> .....	247
13. Perbandingan Antar Kabupaten/Kota/ <i>Regency/Municipal Comparison</i> .....	267



## DAFTAR TABEL/LIST OF TABLES

Halaman  
Page

<b>1.</b>	<b>GEOGRAFI DAN IKLIM/GEOGRAPHY AND CLIMATE</b>	
<b>1.1</b>	<b>KEADAAN GEOGRAFI</b>	
	<b>GEOGRAPHY CONDITION</b>	
1.1.1	Luas Daerah dan Jumlah Pulau Menurut Kecamatan di Kabupaten Klungkung, 2022 <i>Total Area and Number of Islands by Subdistrict in Klungkung Regency, 2022</i> .....	7
1.1.2	Tinggi Wilayah dan Jarak ke Ibukota Kabupaten/Kota Menurut Kecamatan di Kabupaten Klungkung, 2022 <i>Altitude and Distance to the Capital of Regency/Municipality by Subdistrict in Klungkung Regency, 2022</i> .....	9
1.1.3	Letak Geografis Kabupaten Klungkung, 2022 <i>Lattitude and Longitude of Klungkung Regency, 2022</i> .....	10
1.1.4	Ketinggian dari Permukaan Air Laut Menurut Klasifikasi dan Luasnya di Kabupaten Klungkung, 2022 <i>Altitude by cassification an Total Area in Klungkung Regency, 2022</i> ....	11
1.1.5	Kemiringan Menurut Kalsifikasi dan Luasnya di Kabupaten Klungkung, 2022 <i>Slope of Klungkung Regency by Classification and Total Area, 2022</i> .....	12
1.1.6	Panjang Pantai di Kabupaten Klungkung, 2022 <i>Length of Beach in Klungkung Regency, 2022</i> .....	13
<b>1.2</b>	<b>KEADAAN IKLIM</b>	
	<b>CLIMATE CONDITION</b>	
1.2.1	Pengamatan Unsur Iklim Menurut Bulan di Stasiun BMKG Wilayah III Denpasar, 2022 <i>Observation of Climate Elements by Month at BMKG Station Region III Denpasar, 2022</i> .....	14



**2. PEMERINTAHAN/GOVERNMENT**

**2.1 WILAYAH ADMINISTRATIF**

**ADMINISTRATIVE AREA**

2.1.1 Jumlah Desa<sup>1</sup>/Kelurahan Menurut Kecamatan di Kabupaten Klungkung, 2018–2022  
*Number of Villages<sup>1</sup>/Kelurahan by Subdistrict in Klungkung Regency, 2018–2022* ..... 23

**2.2 DEWAN PERWAKILAN RAKYAT DAERAH**

**REGIONAL HOUSE OF REPRESENTATIVE**

2.2.1 Jumlah Anggota Dewan Perwakilan Rakyat Daerah Menurut Partai Politik dan Jenis Kelamin di Kabupaten Klungkung, 2022  
*Number of Regional House of Representatives's Members by Political Parties and Sex in Klungkung Regency, 2022* ..... 24

**2.3 SUMBER DAYA MANUSIA**

**HUMAN RESOURCES**

2.3.1 Jumlah Pegawai Negeri Sipil Menurut Jabatan dan Jenis Kelamin di Kabupaten Klungkung, Desember 2021 dan Desember 2022  
*Number of Civil Servants by Occupation and Sex in Klungkung Regency, December 2021 and December 2022* ..... 25

2.3.2 Jumlah Pegawai Negeri Sipil Menurut Tingkat Pendidikan dan Jenis Kelamin di Kabupaten Klungkung, Desember 2021 dan Desember 2022  
*Number of Civil Servants by Educational Level and Sex in Klungkung Regency, Desember 2021 and Desember 2022* ..... 27

2.3.3 Jumlah Pegawai Negeri Sipil Menurut Tingkat Kepangkatan dan Jenis Kelamin di Kabupaten Klungkung, Desember 2021 dan Desember 2022  
*Number of Civil Servants by Hierarchy and Sex in Klungkung Regency, Desember 2021 and Desember 2022* ..... 29

**2.4 KEUANGAN PEMERINTAH**

**GOVERNMENT FINANCE**

2.4.1	Realisasi Pendapatan Pemerintah Kabupaten Klungkung Menurut Jenis Pendapatan (ribu rupiah), 2019–2022 <i>Actual Klungkung Regency Government Revenues by Kind of Revenues (thousand rupiahs), 2019–2022</i> .....	31
2.4.2	Realisasi Belanja Pemerintah Kabupaten Klungkung Menurut Jenis Belanja (ribu rupiah), 2018–2021 <i>Actual Klungkung Regency Government Expenditures by Kind of Expenditures (thousand rupiahs), 2018–2021</i> .....	33
2.4.3	Realisasi Pendapatan Pemerintah Kabupaten Klungkung Menurut Jenis Pendapatan (ribu rupiah), 2022 <i>Actual Klungkung Regency Government Revenues by Kind of Revenues (thousand rupiahs), 2022</i> .....	35
2.4.4	Realisasi Belanja Pemerintah Kabupaten Klungkung Menurut Jenis Belanja (ribu rupiah), 2021 <i>Actual Klungkung Regency Government Expenditures by Kind of Expenditures (thousand rupiahs), 2021</i> .....	36
<b>3.</b>	<b>PENDUDUK DAN KETENAGAKERJAAN/ POPULATION AND EMPLOYMENT</b>	
<b>3.1</b>	<b>PENDUDUK POPULATION</b>	
3.1.1	Penduduk, Laju Pertumbuhan Penduduk, Distribusi Persentase Penduduk, Kepadatan Penduduk, Rasio Jenis Kelamin Penduduk Menurut Kecamatan di Kabupaten Klungkung, 2021 dan 2022 <i>Population, Population Growth Rate, Percentage Distribution of Population, Population Density, and Population Sex Ratio by Subdistrict in Klungkung Regency, 2021 and 2022</i> .....	48
3.1.2	Jumlah Penduduk Menurut Kelompok Umur dan Jenis Kelamin di Kabupaten Klungkung, 2022 (ribu) <i>Population by Age Groups and Sex in Klungkung Regency, 2022 (thousand)</i> .....	51

**3.2 KETENAGAKERJAAN**

**EMPLOYMENT**

3.2.1	Jumlah Penduduk Berumur 15 Tahun Keatas Menurut Jenis Kegiatan Selama Seminggu yang Lalu dan Jenis Kelamin di Kabupaten Klungkung, 2022 <i>Population Aged 15 Years and Over by Type of Activity During The Previous Week and Sex in Klungkung Regency, 2022</i> .....	52
3.2.2	Penduduk Berumur 15 Tahun ke Atas Menurut Pendidikan Tertinggi yang Ditamatkan dan Jenis Kegiatan Selama Seminggu yang Lalu di Kabupaten Klungkung, 2022 <i>Population 15 Years of Age and Over by Educational Attainment and Type of Activity During the Previous Week in Klungkung Regency, 2022</i> .....	53
3.2.3	Penduduk Berumur 15 Tahun Ke Atas yang Bekerja Selama Seminggu yang Lalu Menurut Status Pekerjaan Utama dan Jenis Kelamin di Kabupaten Klungkung, 2022 <i>Population 15 Years of Age and Over who Worked During The Previous Week by Main Employment Status and Sex in Klungkung Regency, 2022</i> .....	55

**4. SOSIAL DAN KESEJAHTERAAN RAKYAT/SOCIAL AND WELFARE**

**4.1 PENDIDIKAN**

**EDUCATION**

4.1.1	Jumlah Sekolah, Guru, dan Murid Taman Kanak-Kanak (TK) di Bawah Kementerian Pendidikan dan Kebudayaan Menurut Kecamatan di Kabupaten Klungkung, 2020/2021 dan 2021/2022 <i>Number of Schools, Teachers, and Pupils in Kindergarten Under The Ministry of Education and Culture by Subdistrict in Klungkung Regency, 2020/2021 and 2021/2022</i> .....	71
4.1.2	Jumlah Sekolah, Guru, dan Murid Raudatul Athfal (RA) di Bawah Kementerian Agama Menurut Kecamatan di Kabupaten Klungkung, 2021/2022 dan 2022/2023 <i>Number of Schools, Teachers, and Pupils in Raudatul Athfal (RA) Under The Ministry of Religious Affairs by Subdistrict in Klungkung Regency, 2021/2022 and 2022/2023</i> .....	74

4.1.3	Jumlah Sekolah, Guru, dan Murid Sekolah Dasar (SD) di Bawah Kementerian Pendidikan dan Kebudayaan Menurut Kecamatan di Kabupaten Klungkung, 2021/2022 dan 2022/2023 <i>Number of Schools, Teachers, and Pupils in Elementary Schools Under The Ministry of Education and Culture by Subdistrict in Klungkung Regency, 2021/2022 and 2022/2023.....</i>	75
4.1.4	Jumlah Sekolah, Guru, dan Murid Madrasah Ibtidaiyah (MI) di Bawah Kementerian Agama Menurut Kecamatan di Kabupaten Klungkung, 2021/2022 dan 2022/2023 <i>Number of Schools, Teachers, and Pupils in Madrasah Ibtidaiyah (MI) Under The Ministry of Religious Affairs by Subdistrict in Klungkung Regency, 2021/2022 and 2022/2023 .....</i>	78
4.1.5	Jumlah Sekolah, Guru, dan Murid Sekolah Menengah Pertama (SMP) di Bawah Kementerian Pendidikan dan Kebudayaan Menurut Kecamatan di Kabupaten Klungkung, 2021/2022 dan 2022/2023 <i>Number of Schools, Teachers, and Pupils in Junior High Schools Under The Ministry of Education and Culture by Subdistrict in Klungkung Regency, 2021/2022 and 2022/2023.....</i>	81
4.1.6	Jumlah Sekolah, Guru, dan Murid Madrasah Tsanawiyah (MTs) di Bawah Kementerian Agama Menurut Kecamatan di Kabupaten Klungkung, 2021/2022 dan 2022/2023 <i>Number of Schools, Teachers, and Pupils in Madrasah Tsanawiyah (MTs) Under The Ministry of Religious Affairs by Subdistrict in Klungkung Regency, 2021/2022 and 2022/2023.....</i>	84
4.1.7	Jumlah Sekolah, Guru, dan Murid Sekolah Menengah Atas (SMA) di Bawah Kementerian Pendidikan dan Kebudayaan Menurut Kecamatan di Kabupaten Klungkung, 2021/2022 dan 2022/2023 <i>Number of Schools, Teachers, and Pupils in Senior High Schools Under The Ministry of Education and Culture by Subdistrict in Klungkung Regency, 2021/2022 and 2022/2023.....</i>	87

4.1.8	<p>Jumlah Sekolah, Guru, dan Murid Sekolah Menengah Kejuruan (SMK) di Bawah Kementerian Pendidikan dan Kebudayaan Menurut Kecamatan di Kabupaten Klungkung, 2021/2022 dan 2022/2023 <i>Number of Schools, Teachers, and Pupils in Vocational High Schools Under The Ministry of Education and Culture by Subdistrict in Klungkung Regency, 2021/2022 and 2022/2023.....</i></p>	90
4.1.9	<p>Jumlah Sekolah, Guru, dan Murid Madrasah Aliyah (MA) di Bawah Kementerian Agama Menurut Kecamatan di Kabupaten Klungkung, 2019/2021 dan 2021/2022 <i>Number of Schools, Teachers, and Pupils in Madrasah Aliyah (MA) Under the Ministry of Religious Affairs by Subdistrict in Klungkung Regency, 2019/2021 and 2021/2022 .....</i></p>	93
4.1.10	<p>Jumlah Desa<sup>1</sup>/Kelurahan yang Memiliki Fasilitas Sekolah Menurut Kecamatan dan Tingkat Pendidikan di Kabupaten Klungkung, 2019–2021 <i>Number of Villages<sup>1</sup>/Kelurahan Having Educational Facilities by Subdistrict and Educational Level in Klungkung Regency, 2019–2021</i></p>	96
4.1.11	<p>Angka Partisipasi Murni (APM) dan Angka Partisipasi Kasar (APK) Menurut Jenjang Pendidikan di Kabupaten Klungkung, 2021 dan 2022 <i>Net Enrollment Rate and Gross Enrollment Ratio by Educational Level in Klungkung Regency, 2021 and 2022.....</i></p>	101
4.1.12	<p>Persentase Penduduk Berumur 15 Tahun ke Atas yang Melek Huruf Menurut Kelompok Umur di Kabupaten Klungkung, 2020-2022 <i>Percentage of Literate People Aged 15 Years and Over by Age Group in Klungkung Regency, 2020-2022.....</i></p>	102
<b>4.2</b>	<b>KESEHATAN</b>	
	<b>HEALTH</b>	
4.2.1	<p>Jumlah Desa<sup>1</sup>/Kelurahan Yang Memiliki Sarana Kesehatan Menurut Kecamatan di Kabupaten Klungkung, 2019–2021 <i>Number of Villages<sup>1</sup>/Kelurahan Having Health Facilities by Subdistrict in Klungkung Regency, 2019–2021 .....</i></p>	103

4.2.2	Jumlah Tenaga Kesehatan Menurut Kecamatan di Kabupaten Klungkung, 2022 <i>Number of Health Human Resources by Subdistrict in Klungkung Regency, 2022</i> .....	109
4.2.3	Jumlah Rumah Sakit Umum, Rumah Sakit Khusus, Puskesmas, Klinik Pratama, dan Posyandu Menurut Kecamatan di Kabupaten Klungkung, 2021 dan 2022 <i>Number of General Hospital, Specialized Hospital, Public Health Center, Primary Clinic, and Integrated Health Post by Subdistrict in Klungkung Regency, 2021 and 2022</i> .....	112
<b>4.3</b>	<b>AGAMA DAN SOSIAL LAINNYA</b> <b>RELIGION AND OTHER SOCIAL AFFAIRS</b>	
4.3.1	Jumlah Tempat Peribadatan Menurut Kecamatan di Kabupaten Klungkung, 2022 <i>Number of Places of Worship by Subdistrict in Klungkung Regency, 2022</i> .....	115
4.3.2	Jumlah Desa <sup>1</sup> /Kelurahan yang Mengalami Bencana Alam <sup>2</sup> Menurut Kecamatan di Kabupaten Klungkung, 2019–2021 <i>Number of Villages<sup>1</sup>/Kelurahan that Had Natural Disaster<sup>2</sup> by Subdistrict in Klungkung Regency, 2019–2021</i> .....	116
<b>4.4</b>	<b>KEMISKINAN</b> <b>POVERTY</b>	
4.4.1	Garis Kemiskinan, Jumlah, dan Persentase Penduduk Miskin di Kabupaten Klungkung, 2012–2022 <i>Poverty Line, Number, and Percentage of Poor People in Klungkung Regency, 2012–2022</i> .....	119
4.4.2	Indeks Kedalaman Kemiskinan dan Indeks Keparahan Kemiskinan di Kabupaten Klungkung, 2012–2022 <i>Poverty Gap Index and Poverty Severity Index in Klungkung Regency, 2012–2022</i> .....	120

**4.5 KRIMINALITAS**

**CRIMINALITY**

4.5.1	Tahanan yang Masuk Rumah Tahanan Negara Klungkung Menurut Jenis Kejahatan/Pelanggaran di Kabupaten Klungkung, 2021 <i>The Prisoner Came to penitentiary by Crime/Violance Type in Klungkung Regency, 2021</i> .....	121
4.5.2	Narapidana yang selesai Menjalankan Hukuman Dirinci menurut Jenis Kejahatan/Pelanggaran di Kabupaten Klungkung, 2021 <i>The Prisoner who Finished Under Went Punishment by Kind of Crime/ Violence in Klungkung Regency, 2021</i> .....	122
4.5.3	Tertuduh yang Diputus Pengadilan Menurut Jenis Hukuman di Kabupaten Klungkung, 2017-2022 <i>Accused People by Punishment Type in Klungkung Regency, 2017-2021</i> .....	123

**5. PERTANIAN, KEHUTANAN, PETERNAKAN, DAN PERIKANAN/ AGRICULTURE, FORESTRY, LIVESTOCK, AND FISHERY**

**5.1 HORTIKULTURA**

**HORTICULTURE**

5.1.1	Luas Panen Tanaman Sayuran Menurut Kecamatan dan Jenis Tanaman di Kabupaten Klungkung (ha), 2021 dan 2022 <i>Harvested Area of Vegetables by Subdistrict and Kind of Plant in Klungkung Regency (ha), 2021 and 2022</i> .....	137
5.1.2	Produksi Tanaman Sayuran Menurut Kecamatan dan Jenis Tanaman di Kabupaten Klungkung (kuintal), 2021 dan 2022 <i>Production of Vegetables by Subdistrict and Kind of Plant in Klungkung Regency (quintal), 2021 and 2022</i> .....	140
5.1.3	Luas Panen Tanaman Sayuran dan Buah-buahan Semusim Menurut Jenis Tanaman di Kabupaten Klungkung (ha), 2019–2022 <i>Harvested Area of Seasonal Vegetables and Fruits by Kind of Plant in Klungkung Regency (ha), 2019–2022</i> .....	143
5.1.4	Produksi Tanaman Sayuran dan Buah-buahan Semusim Menurut Jenis Tanaman di Kabupaten Klungkung (kuintal), 2019–2022 <i>Production of Seasonal Vegetables and Fruits by Kind of Plant in Klungkung Regency (quintal), 2019–2022</i> .....	145

5.1.5	Luas Panen Tanaman Biofarmaka Menurut Kecamatan dan Jenis Tanaman di Kabupaten Klungkung (m <sup>2</sup> ), 2021 dan 2022 <i>Harvested Area of Medicinal Plants by Subdistrict and Kind of Plant in Klungkung Regency (m<sup>2</sup>), 2021 and 2022</i> .....	147
5.1.6	Produksi Tanaman Biofarmaka Menurut Kecamatan dan Jenis Tanaman di Kabupaten Klungkung (kg), 2021 dan 2022 <i>Production of Medicinal Plants by Subdistrict and Kind of Plant in Klungkung Regency (kg), 2021 and 2022</i> .....	148
5.1.7	Luas Panen Tanaman Biofarmaka Menurut Jenis Tanaman di Kabupaten Klungkung (m <sup>2</sup> ), 2020–2022 <i>Harvested Area of Medicinal Plants by Kind of Plant in Klungkung Regency (m<sup>2</sup>), 2020–2022</i> .....	149
5.1.8	Produksi Tanaman Biofarmaka Menurut Jenis Tanaman di Kabupaten Klungkung (kg), 2020–2022 <i>Production of Medicinal Plants by Kind of Plant in Klungkung Regency (kg), 2020–2022</i> .....	150
5.1.9	Luas Panen Tanaman Hias Menurut Kecamatan dan Jenis Tanaman di Kabupaten Klungkung (m <sup>2</sup> ), 2021 dan 2022 <i>Harvested Area of Ornamental Plants by Subdistrict and Kind of Plant in Klungkung Regency (m<sup>2</sup>), 2021 and 2022</i> .....	151
5.1.10	Produksi Tanaman Hias Menurut Kecamatan dan Jenis Tanaman di Kabupaten Klungkung (tangkai), 2021 dan 2022 <i>Production of Ornamental Plants by Subdistrict and Kind of Plant in Klungkung Regency (stalks), 2021 and 2022</i> .....	152
5.1.11	Luas Panen Tanaman Hias Menurut Jenis Tanaman di Kabupaten Klungkung (m <sup>2</sup> ), 2020–2022 <i>Harvested Area of Ornamental Plants by Kind of Plant in Klungkung Regency (m<sup>2</sup>), 2020–2022</i> .....	153
5.1.12	Produksi Tanaman Hias Menurut Jenis Tanaman di Kabupaten Klungkung (tangkai), 2020–2022 <i>Production of Ornamental Plants by Kind of Plant n Klungkung Regency (stalks), 2020–2022</i> .....	154
5.1.13	Produksi Buah-buahan Menurut Kecamatan dan Jenis Tanaman di Kabupaten Klungkung (kuintal), 2021 dan 2022 <i>Production of Fruits by Subdistrict and Kind of Plant in Klungkung Regency (kuintal), 2021 and 2022</i> .....	155



5.1.14	Produksi Buah-Buahan dan Sayuran Tahunan Menurut Jenis Tanaman di Kabupaten Klungkung (kuintal), 2020–2022 <i>Production of Annual Fruits and Vegetables by Kind of Plant in Klungkung Regency (quintal), 2020–2022.....</i>	159
<b>5.2</b>	<b>PERKEBUNAN</b> <b>ESTATE CROPS</b>	
5.2.1	Luas Areal Tanaman Perkebunan Menurut Kecamatan dan Jenis Tanaman di Kabupaten Klungkung (ha), 2021 dan 2022 <i>Planted Area of Estate Crops by Subdistrict and Type of Crops in Klungkung Regency (ha), 2021 and 2022.....</i>	160
5.2.2	Produksi Perkebunan Menurut Kecamatan dan Jenis Tanaman di Kabupaten Klungkung (ton), 2021 dan 2022 <i>Production of Estates by Subdistrict and Type of Crops in Klungkung Regency (ton), 2021 and 2022.....</i>	162
5.2.3	Luas Areal Tanaman Perkebunan Rakyat Menurut Jenis Tanaman di Kabupaten Klungkung (ha), 2018–2022 <i>Planted Area of Estate Crops by Type of Crops in Klungkung Regency (ha), 2018–2022.....</i>	164
5.2.4	Produksi Perkebunan Rakyat Menurut Jenis Tanaman di Kabupaten Klungkung (ton), 2018–2022 <i>Production of Estates by Type of Crops in Klungkung Regency (ton), 2018–2022 .....</i>	165
<b>5.3</b>	<b>TANAMAN PANGAN</b> <b>CROPS</b>	
5.3.1	Luas Panen, Produktivitas, Produksi Padi dan Beras di Kabupaten Klungkung, 2019-2022 <i>Harvest Area, Produktivity, Production of Paddy and Rice in Klungkung Regency, 2019-2022.....</i>	166
<b>6.</b>	<b>INDUSTRI, PERTAMBANGAN, DAN ENERGI/</b> <b>INDUSTRY, MINING, AND ENERGY</b>	
6.1	Daya Terpasang, Produksi, dan Distribusi Listrik PT. PLN (Persero) pada Cabang/Ranting PLN Menurut Kecamatan di Kabupaten Klungkung, 2022 <i>Installed Electricity Power, Production, and Distribution of PT. PLN (Persero) at PLN Branch by Subdistrict in Klungkung Regency, 2022....</i>	174

6.2	Jumlah Pelanggan Listrik Menurut Kecamatan di Kabupaten Klungkung, 2018–2022 <i>Number of Electricity Customers by Subdistrict in Klungkung Regency, 2018–2022</i> .....	175
6.3	Jumlah Pelanggan dan Air yang Disalurkan Menurut Kecamatan di Kabupaten Klungkung, 2022 <i>Number of Customers and Distributed Water by Subdistrict in Klungkung Regency, 2022</i> .....	176
<b>7.</b>	<b>PARIWISATA/TOURISM</b>	
7.1	Jumlah Rumah Makan/Restoran Menurut Kecamatan di Kabupaten Klungkung, 2018–2022 <i>Number of Restaurants by Subdistrict in Klungkung Regency, 2018–2022</i> .....	183
7.2	Jumlah Hotel dan Akomodasi Lainnya Menurut Klasifikasi di Kabupaten Klungkung, 2017–2022 <i>Number of Hotel and Other Accomodation by Classification in Klungkung Regency, 2017–2022</i> .....	184
7.3	Persentase Tingkat Penghunian Kamar Hotel dan Akomodasi Lainnya Menurut Jenis Hotel dan Bulan di Kabupaten Klungkung, 2022 <i>Room Occupancy Rate of Hotels and Other Accomodations by Type of Accomodation and Month in Klungkung Regency, 2022</i> .....	185
<b>8.</b>	<b>TRANSPORTASI DAN KOMUNIKASI/ TRANSPORTATION AND COMMUNICATION</b>	
<b>8.1</b>	<b>TRANSPORTASI TRANSPORTATION</b>	
8.1.1	Panjang Jalan <sup>1</sup> Menurut Tingkat Kewenangan Pemerintahan di Kabupaten Klungkung (km), 2020–2022 <i>Length of Roads<sup>1</sup> by Level of Government Authority in Klungkung Regency (km), 2020–2022</i> .....	193
8.1.2	Panjang Jalan Menurut Jenis Permukaan Jalan di Kabupaten Klungkung (km), 2020–2022 <i>Length of Roads by Type of Road Surface in Klungkung Regency (km), 2020–2022</i> .....	194

8.1.3	Panjang Jalan Menurut Kondisi Jalan di Kabupaten Klungkung (km), 2020–2022 <i>Length of Roads by Condition of Roads in Klungkung Regency (km), 2020–2022</i> .....	195
8.1.4	Banyaknya Kendaraan Bermotor Menurut Jenis Kendaraan di Kabupaten Klungkung, 2018-2022 <i>Number of Motorized Vehicles by Type of Vehicles in Klungkung Regency, 2018-2022</i> .....	196
<b>8.2</b>	<b>KOMUNIKASI</b> <b>COMMUNICATION</b>	
8.2.1	Jumlah Kantor Pos Pembantu Menurut Kecamatan di Kabupaten Klungkung, 2018–2022 <i>Number of Post Offices Subsidiaries by Subdistrict in Klungkung Regency, 2018–2022</i> .....	197
<b>9.</b>	<b>PERBANKAN, KOPERASI, DAN HARGA- HARGA/BANKING, COOPERATIVE, AND PRICES</b>	
9.1	Jumlah Koperasi Aktif Menurut Kecamatan di Kabupaten Klungkung, 2019–2022 <i>Number of Active Cooperative by Subdistrict in Klungkung Regency, 2019–2022</i> .....	204
9.2	Jumlah Koperasi Menurut Jenis Koperasi dan Kecamatan di Kabupaten Klungkung, 2022 <i>Number of Cooperative by Kind of Cooperative and Subdistrict in Klungkung Regency, 2022</i> .....	205
9.3	Harga Eceran Beberapa Bahan Makanan Penting di Pasar Klungkung (Rupiah), 2019 - 2022 <i>Retail Price of Some Essential Commodities in Klungkung Market (Rupiahs), 2019 - 2022</i> .....	206
9.4	Harga Rata-Rata Beberapa Jenis Bahan Bangunan di Kota Semarang (rupiah), 2022 <i>Average Retail Price of Construction Materials in Semarang City (Rupiah), 2022</i> .....	207

9.5	Realisasi Besarnya Kredit yang Dikeluarkan oleh PT. Pegadaian Cabang Semarang (000 Rp), 2017-2021 <i>Actual Distributed Credits at Pawnshop Service in Klungkung Regency (000 Rp), 2017-2021</i> .....	208
9.6	Nasabah dan Jumlah Kredit yang Dikeluarkan oleh Bank Pembangunan daerah Bali Menurut Jenis Kredit, 2017-2021 <i>Customers and Amount of Saving Money at District Development Bank of Bali in Klungkung Regency, 2017-2021</i> .....	209
9.7	Jumlah Kantor Bank Menurut Kelompok Bank di Kabupaten Klungkung, 2022 <i>Number of Bank Offices by Bank Group in Klungkung Regency, 2022..</i>	210
9.8	Posisi Pinjaman Rupiah Menurut Lapangan Usaha dan Bulan di Kabupaten Klungkung (Juta Rupiah), 2022 <i>Position of Rupiah Loans by Business Field and Month in Klungkung Regency (Million Rupiah), 2022</i> .....	211
9.9	Posisi Pinjaman Rupiah Bank Umum Menurut Jenis Penggunaan dan Bulan di Kabupaten Klungkung, 2022 <i>Position of Rupiah Loans by Type of Use and Month in Klungkung Regency, 2022</i> .....	215
9.10	Posisi Posisi Pinjaman Rupiah Menurut Skala Bisnis dan Bulan di Kabupaten Klungkung, 2022 <i>Position of Rupiah Loans by Business Scale and Month in Klungkung Regency, 2022</i> .....	217
9.11	Posisi Pinjaman Rupiah Bank Umum pada UMKM Menurut Lapangan Usaha di Kabupaten Klungkung Per Bulan (Juta Rupiah), 2022 <i>Position of Commercial Bank Rupiah Loans in Micro, Small and Medium Enterprises by Business Field in Klungkung Regency Per Month (Million Rupiah, 2022)</i> .....	218
9.12	Posisi Pinjaman (Rupiah dan Valuta Asing) yang Diberikan oleh Bank Konvensional - Persero menurut Jenis Penggunaan dan Bulan di Kabupaten Klungkung, 2022 <i>Loan Position (Rupiah and Foreign Currency) Provided by Conventional Banks - Persero by Type of Use and Month in Klungkung Regency, 2022</i> .....	222

9.13	Posisi Pinjaman (Rupiah dan Valuta Asing) yang Diberikan oleh Bank Umum Konvensional - Pembangunan Daerah menurut Jenis Penggunaan dan Bulan di Kabupaten Klungkung, 2022 <i>Loan Position (Rupiah and Foreign Exchange) Provided by Conventional Commercial Banks - Regional Development by Type of Use and Month in Klungkung Regency, 2022</i> .....	224
9.14	Jumlah Rekening dan Nominal Giro Bank Umum di Kabupaten Klungkung Per Bulan, 2022 <i>Number of Accounts and Current Accounts of Commercial Banks in Klungkung Regency Per Month, 2022</i> .....	226
9.15	Jumlah Rekening dan Nominal Tabungan Bank Umum di Kabupaten Klungkung Per Bulan, 2022 <i>Number of Accounts and Nominal Savings for Commercial Banks in Klungkung Regency Per Month, 2022</i> .....	227
9.16	Jumlah Rekening dan Nominal Deposito Bank Umum di Kabupaten Klungkung Per Bulan, 2022 <i>Number of Accounts and Nominal Deposits for Commercial Banks in Klungkung Regency Per Month, 2022</i> .....	228
9.17	Jumlah Kantor Bank Perkreditan Rakyat (BPR) Menurut Kelompok BPR Kabupaten Klungkung, 2015-2022 <i>Number of Rural Bank (BPR) Offices According to the BPR Group of Klungkung Regency, 2015-2022</i> .....	229
9.18	Posisi Pinjaman (Rupiah) yang Diberikan oleh Bank Perkreditan Rakyat (BPR) pada Kelompok BPR/BPRS menurut Jenis Penggunaan di Kabupaten Klungkung Per Bulan, 2022 <i>Loan Position (Rupiah) Provided by Rural Banks (BPR) to BPR / BPRS Groups by Type of Use in Klungkung Regency Per Month, 2022</i> .....	230
9.19	Jumlah Rekening dan Nominal Tabungan pada BPR di Kabupaten Klungkung Per Bulan, 2022 <i>Number of Accounts and Nominal Savings at BPR in Klungkung Regency Per Month, 2022</i> .....	231
9.20	Jumlah Rekening dan Nominal Deposito pada BPR Menurut Bulan di Kabupaten Klungkung, 2022 <i>Number of Accounts and Nominal Deposits at Rural Banks (BPR) by Month in Klungkung Regency, 2022</i> .....	232

<b>10.</b>	<b>PENGELUARAN PENDUDUK/POPULATION EXPENDITURE</b>	
10.1	Rata-rata Pengeluaran per Kapita Sebulan Menurut Kelompok Komoditas di Kabupaten Klungkung, 2021 dan 2022 (rupiah) <i>Monthly Average Expenditure per Capita by Commodity Group in Klungkung Regency, 2021 and 2022 (rupiahs) .....</i>	238
10.2	Persentase Pengeluaran per Kapita Sebulan Menurut Kelompok Komoditas di Kabupaten Klungkung, 2021 dan 2022 <i>Percentage of Monthly Expenditure per Capita by Commodity Group in Klungkung Regency, 2021 and 2022.....</i>	239
10.3	Persentase Penduduk Menurut Golongan Pengeluaran Per Kapita Sebulan di Kabupaten Klungkung, 2022 <i>Percentage of Population by Class of Monthly Expenditure per Capita in Klungkung Regency, 2022 .....</i>	240
<b>11.</b>	<b>PERDAGANGAN/TRADE</b>	
11.1	Jumlah Sarana Perdagangan Menurut Jenisnya di Kabupaten Klungkung, 2019–2022 <i>Number of Trading Facilities by Type of Facility in Klungkung Regency, 2019–2022.....</i>	245
<b>12.</b>	<b>SISTEM NERACA REGIONAL/SYSTEM OF REGIONAL ACCOUNTS</b>	
12.1.	Produk Domestik Regional Bruto Atas Dasar Harga Berlaku Menurut Lapangan Usaha di Kabupaten Klungkung (miliar rupiah), 2018–2022 <i>Gross Regional Domestic Product at Current Market Prices by Industry in Klungkung Regency (billion rupiahs), 2018–2022 .....</i>	256
12.2	Produk Domestik Regional Bruto Atas Dasar Harga Konstan 2010 Menurut Lapangan Usaha di Kabupaten Klungkung (miliar rupiah), 2018–2022 <i>Gross Regional Domestic Product at 2010 Constant Market Prices by Industry in Klungkung Regency (billion rupiahs), 2018–2022 .....</i>	258
12.3	Distribusi Persentase Produk Domestik Regional Bruto Atas Dasar Harga Berlaku Menurut Lapangan Usaha di Kabupaten Klungkung, 2018–2022 <i>Percentage Distribution of Gross Regional Domestic Product at Current Market Prices by Industry in Klungkung Regency, 2018–2022.</i>	260

12.4	Laju Pertumbuhan Produk Domestik Regional Bruto Atas Dasar Harga Konstan 2010 Menurut Lapangan Usaha di Kabupaten Klungkung (persen), 2018–2022 <i>Growth Rate of Gross Regional Domestic Product at 2010 Constant Market Prices by Industry in Klungkung Regency (percent), 2018–2022</i> .....	262
12.5	Produk Domestik Regional Bruto Atas Dasar Harga Berlaku Menurut Jenis Pengeluaran di Kabupaten Klungkung (miliar rupiah), 2018–2022 <i>Gross Regional Domestic Product at Current Market Prices by Type of Expenditure in Klungkung Regency (billion rupiahs), 2018–2022</i> .....	264
12.6	Produk Domestik Regional Bruto Atas Dasar Harga Konstan 2010 Menurut Jenis Pengeluaran di Kabupaten Klungkung (miliar rupiah), 2018–2022 <i>Gross Regional Domestic Product at 2010 Constant Market Prices by Type of Expenditure in Klungkung Regency (billion rupiahs), 2018–2022</i> .....	265
<b>13.</b>	<b>PERBANDINGAN ANTAR KABUPATEN/ KOTA/REGENCY/MUNICIPAL COMPARISON</b>	
13.1	Jumlah Penduduk Menurut Kabupaten/ Kota di Provinsi Bali (ribu), 2018–2022 <i>Population by Regency/Municipality in Bali Province (thousand), 2018–2022</i> .....	271
13.2	Laju Pertumbuhan Produk Domestik Regional Bruto Atas Dasar Harga Konstan 2010 Menurut Kabupaten/ Kota di Provinsi Bali (persen), 2019–2022 <i>Rate of Growth of Gross Regional Domestic Products at Constant 2010 Prices by Regency/Municipality in Bali Province (percent), 2019–2022</i> .....	272
13.3	Jumlah Penduduk Miskin Menurut Kabupaten/ Kota di Provinsi Bali (ribu), 2018–2022 <i>Number of Poor Population by Regency/Municipality in Bali Province (thousand), 2018–2022</i> .....	273

13.4	Indeks Pembangunan Manusia Menurut Kabupaten/Kota di Provinsi Bali, 2018–2022 <i>Human Development Index by Regency/Municipality in Bali Province, 2018–2022</i> .....	274
------	--	-----

<https://klungkungkab.bps.go.id>





## DAFTAR GAMBAR/LIST OF FIGURES

	Halaman Page	
1.1	Luas Daerah Menurut Kecamatan, 2022 <i>Total Area of Subdistrict, 2022</i> .....	5
1.2	Jarak dari Ibukota Kecamatan ke Ibukota Kabupaten di Kabupaten Klungkung (km), 2022 <i>Distance between Subdistric Capital and Regency Capital in Klungkung Regency (km), 2022</i> .....	6
2.1	Jumlah Anggota Dewan Perwakilan Rakyat Daerah Menurut Partai Politik dan Jenis Kelamin di Kabupaten Klungkung, 2022 <i>Number of Regional House of Representatives's Members by Political Parties and Sex in Klungkung Regency, 2022</i> .....	21
2.2	Jumlah Desa <sup>1</sup> /Kelurahan Menurut Kecamatan di Kabupaten Klungkung, 2022 <i>Number of Villages<sup>1</sup>/Kelurahan by Subdistrict in Klungkung Regency, 2022</i> .....	22
3.1	Kepadatan Penduduk Menurut Kecamatan di Kabupaten Klungkung, 2022 <i>Population Density by Subdistrict in Klungkung Regency, 2022</i> .....	46
3.2	Penduduk Bekerja Menurut Pendidikan Tertinggi yang Ditamatkan di Kabupaten Klungkung, 2022 <i>Working Residents by Educational Attainment in Klungkung Regency, 2022</i> .....	47
4.1	Persentase Penduduk Miskin di Kabupaten Klungkung, 2015–2022 <i>Percentage of Poor People in Klungkung Regency, 2015–2022</i> .....	69
4.2	Indeks Kedalaman Kemiskinan dan Indeks Keparahan Kemiskinan di Kabupaten Klungkung, 2015–2022 <i>Poverty Gap Index and Poverty Severity Index in Klungkung Regency, 2015–2022</i> .....	70

5.1	Luas Panen dan Produksi Tanaman Cabai Rawit di Kabupaten Klungkung, 2022 <i>Harvested Area and Production of Chili/ Cayenne Pepper in Klungkung Regency, 2022</i> .....	136
6.1	Jumlah Pelanggan Air Menurut Kecamatan di Kabupaten Klungkung, 2022 <i>Number of Water Customers by Subdistrict in Klungkung Regency, 2022</i> .....	173
7.1	Jumlah Rumah Makan/Restoran Menurut Kecamatan di Kabupaten Klungkung, 2022 <i>Number of Restaurants by Subdistrict in Klungkung Regency, 2022</i> .....	182
8.1	Panjang Jalan Menurut Jenis Permukaan Jalan di Kabupaten Klungkung (km), 2022 <i>Length of Roads by Type of Road Surface in Klungkung Regency (km), 2022</i> .....	192
9.1	Jumlah Koperasi Aktif Menurut Kecamatan di Kabupaten Klungkung, 2019–2022 <i>Number of Active Cooperative by Subdistrict in Klungkung Regency, 2019–2022</i> .....	203
10.1	Rata-rata Pengeluaran per Kapita Sebulan Menurut Kelompok Komoditas di Kabupaten Klungkung (rupiah), 2021 dan 2022 <i>Monthly Average Expenditure per Capita by Commodity Group in Klungkung Regency (rupiahs), 2021 and 2022</i> .....	237
11.1	Jumlah Warung di Kabupaten Klungkung, 2019–2022 <i>Number of Warung in Klungkung Regency, 2019–2022</i> .....	244
12.1	Laju Pertumbuhan Produk Domestik Regional Bruto Atas Dasar Harga Konstan 2010 di Kabupaten Klungkung (persen), 2018–2022 <i>Growth Rate of Gross Regional Domestic Product at 2010 Constant Market Prices in Klungkung Regency (percent), 2018–2022</i> .....	255
13.1	Laju Pertumbuhan Produk Domestik Regional Bruto Atas Dasar Harga Konstan 2010 Menurut Kabupaten/Kota di Provinsi Bali (persen), 2022 <i>Rate of Growth of Gross Regional Domestic Products at Constant 2010 Prices by Regency/Municipality in Bali Province (percent), 2022</i> ...	270

## PENJELASAN UMUM/EXPLANATORY NOTES

Tanda-tanda, satuan-satuan, dan lain-lainnya yang digunakan dalam publikasi ini adalah sebagai berikut:

*Symbols, measurement units, and acronyms which are used in this publication, are as follows:*

### 1. TANDA-TANDA/SYMBOLS

Data tidak tersedia/ <i>Data not available</i> .....	: ...
Tidak ada atau nol / <i>Null or zero</i> .....	: -
Data dapat diabaikan/ <i>Data negligible</i> .....	: 0
Tanda decimal/ <i>Decimal point</i> .....	: ,
Data tidak dapat ditampilkan/ <i>Not applicable</i> .....	: NA
Angka estimasi/ <i>Estimated figures</i> .....	: e
Angka diperbaiki/ <i>Revised figures</i> .....	: r
Angka sementara/ <i>Preliminary figures</i> .....	: x
Angka sangat sementara/ <i>Very preliminary figures</i> .....	: xx
Angka sangat sangat sementara/ <i>Very very preliminary figures</i> .....	: xxx

### 2. SATUAN/UNITS

barel/ <i>barrel</i> .....	: 158,99 liter/ <i>litres</i> = 1/6,2898 m <sup>3</sup>
hektar (ha)/ <i>hectare (ha)</i> .....	: 10 000 m <sup>2</sup>
kilometer (km)/ <i>kilometres (km)</i> .....	: 1 000 meter/ <i>meters (m)</i>
knot/ <i>knot</i> .....	: 1,8523 km/jam ( <i>km/hour</i> )
kuintal/ <i>quintal</i> .....	: 100 kg
KWh .....	: 1 000 Watt hour
MWh .....	: 1 000 KWh
liter (untuk beras)/ <i>litre (for rice)</i> .....	: 0,80 kg
MMSCF .....	: 1/35,3 m <sup>3</sup>
metrik ton (m.ton)/ <i>metric ton (m. ton)</i> .....	: 0,98421 long ton = 1 000 kg
ons/ <i>ounce</i> .....	: 28,31 gram/ <i>grams</i>
ton .....	: 1 000 kg

Satuan lain: buah, dus, butir, helai/lembar, kaleng, batang, pulsa, ton kilometer (ton-km), jam, menit, persen (%).

*Other units: unit, pack, pieces, sheet, tin, pulse, ton-kilometres(ton-km), hour, minute, percent (%).*

Perbedaan angka di belakang koma disebabkan oleh pembulatan angka.

*The difference in decimal numbers is caused by rounding.*



## DAFTAR SINGKATAN/ LIST OF ABBREVIATIONS

SI	: Stasiun Iklim
SIMPK	: Stasiun Meteorologi Pertanian Khusus
t.t	: Tempat tidur
BCG	: Bacillus Calmette Guerin
DPT	: Difteri, Pertusis, Tetanus
TT	: Tetanus Toxoid
IOT	: Industri Obat Tradisional/ <i>Traditional Medicine Industry</i>
IKOT	: Industri Kecil Obat Tradisional/ <i>Traditional Medicine Small</i>
Alkes	: Alat kesehatan/ <i>Health Kits</i>
PKRT	: Perbekalan Kesehatan Rumah tangga/ <i>Household Health Logistics</i>
Kompl	: Komplemen/ <i>Complement</i>
IRTP	: Industri Pangan Produksi Rumah Tangga/ <i>Foods Home Industry</i>
PBF	: Pedagang Besar Farmasi/ <i>Pharmacy Whole-seller</i>
GFK	: Gudang Farmasi Kab/Kota/Regency/ <i>Municipality Pharmacy Warehouse</i>
RB	: Rumah Bersalin/ <i>Delivery House</i>
Pustu	: Puskesmas pembantu/ <i>Auxiliary Public Health Center</i>
BP	: Balai Pengobatan/ <i>Polyclinic</i>
TPS	: Tempat Pembuangan Sementara / <i>landfill</i>
Jamkesmas	: Jaminan kesehatan masyarakat miskin/ <i>Poor public health insurance</i>
PJKMU	: Program Jaminan Kesehatan Masyarakat Umum
SIUP	: Surat Ijin Usaha Perdagangan/ <i>Trading Permission Letter</i>
TDP	: Tanda Daftar Perusahaan/ <i>Company Registration Identity</i>
API	: Angka Pengenal Importir/ <i>Importer's Identity Number</i>



## Statistik Kunci, 2020–2022

### Key Statistics, 2020–2022

Rincian/Description	Satuan/Unit	2020	2021	2022
(1)	(2)	(3)	(4)	(5)
<b>SOSIAL/SOCIAL</b>				
Penduduk <sup>1</sup> /Population <sup>1</sup>	ribu/thousand	206,92	210,12	214,00
Laju Pertumbuhan Penduduk <sup>1</sup> /Population Growth <sup>1</sup>	%	0,45	0,02	1,94
Angka Harapan Hidup <sup>1-e</sup> /Life Expectancy Rate <sup>1</sup>	tahun/years	71,25	71,41	71,83
Angka Melek Huruf Usia 15+/Literacy Rate Aged 15+	%	91,57	88,85	92,43
Tingkat Partisipasi Angkatan Kerja -TPAK <sup>2,3</sup> Labour Force Participation Rate-LFPR <sup>2,3</sup>	%	75,27	72,83	79,81
Tingkat Pengangguran Terbuka-TPT <sup>2,3</sup> Unemployment Rate-UR <sup>2,3</sup>	%	5,42	5,35	1,96
Penduduk Miskin <sup>4</sup> /Poor People <sup>4</sup>	juta/million	8,76	10,19	10,89
Persentase Penduduk Miskin <sup>4</sup> Percentage of Poor People <sup>4</sup>	%	4,87	5,64	6,07
Indeks Pembangunan Manusia-IPM <sup>5</sup> Human Development Index <sup>5</sup>	–	71,73	71,75	72,55
<b>EKONOMI/ECONOMIC</b>				
Produk Domestik Regional Bruto (PDRB) Harga Berlaku <sup>6</sup> Gross Regional Domestic Bruto (GRDP) at Current Price <sup>6</sup>	Milyar rupiah Billion rupiahs	8 450,67	8534,43	9210,21
Laju Pertumbuhan Ekonomi <sup>7</sup> /Economic Growth <sup>7</sup>	%	-6.38	-0.23	3,12
PDRB Per Kapita Harga Berlaku <sup>6,8</sup> Per Capita of GRDP at Current Price <sup>6,8</sup>	ribu rupiah thousand rupiahs	40 970,58	40 616,95	43 035,94

Catatan/Notes: <sup>1</sup> Data 2020 Hasil proyeksi penduduk Indonesia 2010–2035 (pertengahan tahun/Juni). Data 2021 hasil Hasil Sensus Penduduk (SP) 2021 (September). Data 2022 hasil Hasil Proyeksi Penduduk Interim 2021–2023 (Pertengahan tahun/Juni)/The 2020 data was the result of Indonesia population prjection 2010–2035 (mid year/June). The 2021 data was the result of 2021 Population Census (September). The 2022 data was the result of Interim Population Projection 2021–2023 (mid year/June)

<sup>2</sup> Kondisi Agustus/Condition at August

<sup>3</sup> Menggunakan penimbang hasil proyeksi penduduk Survei Penduduk Antar Sensus (SUPAS) 2015/Weighted by the population projection results of the Intercensal Population Survey (SUPAS) 2015

<sup>4</sup> Kondisi Maret/Condition at March

<sup>5</sup> Sejak tahun 2010, IPM dihitung dengan metode baru. Komponen IPM metode baru adalah angka harapan hidup saat lahir, harapan lama sekolah, rata-rata lama sekolah, dan pengeluaran per kapita/Since 2010, HDI was calculated using new method. New HDI component are life expectancy at birth, expected years of schooling, means years of schooling, and expenditure per capita

<sup>6</sup> Mulai tahun 2010 mengadopsi System of National Account 2008 (SNA 2008)/Since 2010 is in line with System of National Account 2008 (SNA 2008)

<sup>7</sup> Menggunakan tahun dasar 2010 (2010=100)/Using 2010 base year (2010=100)

<sup>8</sup> Menggunakan proyeksi penduduk berdasarkan hasil SP2010/Using population projection based on SP2010






# BAB CHAPTER

# 1

## GEOGRAFI DAN IKLIM GEOGRAPHY AND CLIMATE

Suhu Rata-Rata Menurut Bulan  
di Stasiun BMKG Wilayah III Denpasar, 2022 (°C)  
*Average Temperature by Month  
at BMKG Station Region III Denpasar, 2022 (°C)*



Sumber/Source : Badan Meteorologi, Klimatologi, dan Geofisika/ *Meteorological, Climatological, and Geophysical Agency*



**PENJELASAN TEKNIS**

1. Data terkait rupa bumi merupakan data sekunder yang bersumber dari Jawatan Topografi. Sementara data cuaca bersumber dari Dinas Pertanian, Perkebunan dan Kehutanan Kabupaten Klungkung
2. Topografi adalah keadaan muka bumi pada suatu kawasan atau daerah.
  - a. Puncak adalah bagian paling atas gunung/pegunungan.
  - b. Lereng adalah bagian dari gunung/pegunungan/bukit yang letaknya di Antara puncak sampai lembah.
  - c. Lembah adalah daerah rendah diantara dua gunung/ pegunungan atau daerah yang mempunyai kedudukan lebih rendah dibandingkan daerah sekitarnya. Lembah di daerah pegunungan lipatan sering disebut slinkin. Lembah di daerah pegunungan patahan disebut graben atau slenk. Sedangkan lembah di daerah yang bergunung-gunung disebut lembah antar pegunungan.
3. Dataran adalah bagian atau sisi bidang tanah yang tampak datar, rata, dan membentang.
4. Kabupaten Klungkung terdiri dari beberapa pulau, yakni sebagian berada di Pulau Bali (Kecamatan Banjarangkan, Kecamatan

**TECHNICAL NOTES**

1. *Topography statistics are secondary data obtained from the topography Office. Meanwhile data about climate based on Agriculture, Plantation and Forestry Office*
2. *Topography is the state of the earth in a certain area or region.*
  - a. *Peak is the highest part of mount/mountain.*
  - b. *Slope is part of the mount/mountain/hill which lies between the peak to the valley.*
  - c. *Valley is a low area between two mounts/mountains or area that have a position lower than the surrounding areas. Valley in mountainous area is often called syncline. Valley in a mountainous area is called graben fault or slenk. While the valley in the mountainous area is called the valley between the mountains.*
3. *Flat is a part or side of parcels of land that looked plane, flat, and stretches*
4. *Klungkung Regency consists of several islands , which is partially located on the island of Bali (Banjarangkan subdistrict,*

Klungkung, dan Kecamatan Dawan) sedangkan Kecamatan Nusa Penida terpisah dari Pulau Bali dengan tiga pulau terbesar yaitu Pulau Nusa Penida, Pulau Nusa Lembongan, dan Pulau Nusa Ceningan.

5. Jenis tanah yang ada di Bali sebagian besar didominasi oleh tanah Regusol dan Latasol serta sebagian kecil saja terdapat jenis tanah Alluvial, Mediteran, dan Andosol.
6. Dalam berbagai literatur, iklim didefinisikan sebagai keragaman keadaan fisik atmosfer, dan perubahan iklim didefinisikan sebagai perubahan pada iklim yang dipengaruhi langsung atau tidak langsung oleh aktivitas manusia yang merubah komposisi atmosfer, yang akan memperbesar keragaman iklim teramati pada periode yang cukup panjang. Secara statistik, perubahan iklim adalah perubahan unsur-unsurnya yang mempunyai kecenderungan naik atau turun secara nyata yang menyertai keragaman harian, musiman, maupun siklus.

*Klungkung subdistrict, and Dawan subdistrict ), while the subdistrict of Nusa Penida apart from the island of Bali with the three largest islands, namely the island of Nusa Penida, Nusa Lembongan and Nusa Ceningan .*

5. *The type of soil layers of Bali Island mostly consist of Regusol and Latasol layers, and only a little of them are Mediteran, and Andosol layers.*
6. *In the literatures, climate variability defined as the physical state of the atmosphere, and climate change is defined as the change in climate that is influenced directly or indirectly by human activities are changing atmospheric composition, which would enlarge the observed climate variability at a sufficiently long period. Statistically, climate change is the change in the elements that have a tendency to rise or fall significantly that accompany the daily variability, and seasonal cycles*

**Gambar** 1.1  
**Figures**


**Luas Daerah Menurut Kecamatan, 2022**  
**Total Area of Subdistrict, 2022**



Sumber/Source : Kementerian Dalam Negeri/ Ministry of Home Affairs

**Gambar** 1.2  
**Figures**

**Jarak dari Ibukota Kecamatan ke Ibukota Kabupaten di Kabupaten Klungkung (km), 2022**  
**Distance between Subdistric Capital and Regency Capital in Klungkung Regency (km), 2022**



Sumber/Source: Kementerian Dalam Negeri/ Ministry of Home Affairs

## 1.1 KEADAAN GEOGRAFI GEOGRAPHY CONDITION

**Tabel**  
**Table** 1.1.1 **Luas Daerah dan Jumlah Pulau Menurut Kecamatan di Kabupaten Klungkung, 2022**  
**Total Area and Number of Islands by Subdistrict in Klungkung Regency, 2022**

Kecamatan Subdistrict	Ibukota Kecamatan Capital of Subdistrict	Luas Total Area (km <sup>2</sup> /sq.km)
(1)	(2)	(3)
Nusa Penida	Sampalan	202,84
Banjarangkan	Banjarangkan	45,73
Klungkung	Semarapura	29,05
Dawan	Dawan	37,38
<b>Klungkung</b>	<b>Semarapura</b>	<b>315,00</b>



Lanjutan Tabel/Continued Table 1.1.1

Kecamatan Subdistrict	Persentase terhadap Luas Kabupaten Klungkung Percentage to Regency/Municipal Area	Jumlah Pulau Number of Islands
(1)	(4)	(5)
Nusa Penida	64,39	3
Banjarangkan	14,52	0
Klungkung	9,22	0
Dawan	11,87	0
<b>Klungkung</b>	<b>100,00</b>	<b>3</b>

Catatan/Note: 1 Berdasarkan Permendagri No. 137 Tahun 2017 Tanggal 29 Desember 2019 / Based on Minister of Home Affairs Regulation Number 137/2017, December 29, 2017

2 Berdasarkan informasi Kementerian Dalam Negeri Tahun 2018 / Based on Information from Ministry of Home Affairs, 2018

Sumber/Source: Kementerian Dalam Negeri, Keputusan Menteri Dalam Negeri Nomor 050-145 Tahun 2022 tanggal 14 Februari 2022/ Ministry of Home Affairs, The Decree of Home Affairs Minister Number 050-145 Year 2022, 14 February 2022

**Tabel**  
**Table** 1.1.2

**Tinggi Wilayah dan Jarak ke Ibukota Kabupaten/Kota Menurut Kecamatan di Kabupaten Klungkung, 2022**  
**Altitude and Distance to the Capital of Regency/ Municipality by Subdistrict in Klungkung Regency, 2022**

Kecamatan Subdistrict	Tinggi Wilayah (mdpl) Altitude (m a.s.l)	Jarak ke Ibukota Kabupaten/Kota Distance to the Capital of Regency/ Municipality
(1)	(2)	(3)
Nusa Penida	12	25
Banjarangkan	81	5,5
Klungkung	161	0
Dawan	30	6,5
<b>Klungkung</b>	<b>161</b>	<b>0</b>

Catatan/Note: 1 Berdasarkan Permendagri No. 137 Tahun 2017 Tanggal 29 Desember 2019 / Based on Minister of Home Affairs Regulation Number 137/2017, December 29, 2017

2 Berdasarkan informasi Kementerian Dalam Negeri Tahun 2018 / Based on Information from Ministry of Home Affairs, 2018

Sumber/Source: Kementerian Dalam Negeri/ Ministry of Home Affairs

**Tabel 1.1.3** **Letak Geografis Kabupaten Klungkung, 2022**  
**Table 1.1.3** **Latitude and Longitude of Klungkung Regency, 2022**

Batas Border	Lintang / Bujur Latitude / Longitude
(1)	(2)
Barat/West	115°21'28" Bujur Timur / East Longitude
Timur/East	115°37'43" Bujur Timur / East Longitude
Utara/North	08°26'37" Lintang Selatan / South Longitude
Selatan/South	08°49'00" Lintang Selatan / South Longitude

Sumber/Source: Kementerian Dalam Negeri/ Ministry of Home Affairs

**Tabel**  
**Table** 1.1.4

**Ketinggian dari Permukaan Air Laut Menurut Klasifikasi dan Luasnya di Kabupaten Klungkung, 2022**  
***Altitude by classification an Total Area in Klungkung Regency, 2022***

<b>Klasifikasi</b> <b>Classification</b>	<b>Luas (km<sup>2</sup>)</b> <b>Total Area (km<sup>2</sup>)</b>	<b>Persentase (%)</b> <b>Percentage (%)</b>
(1)	(2)	(3)
0 - 7	8,33	2,64
7 - 25	23,61	7,50
25 - 50	21,27	6,75
50 - 100	33,06	10,49
100 - 500	227,48	72,22
>500	1,25	0,40
<b>Klungkung</b>	<b>315,00</b>	<b>100,00</b>

Sumber/Source: Badan Pertanahan Nasional Kabupaten Klungkung/ *National Land Board of Klungkung Regency*

**Tabel** 1.1.5 **Kemiringan Menurut Kalsifikasi dan Luasnya di Kabupaten Klungkung, 2022**  
**Table** *Slope of Klungkung Regency by Classification and Total Area, 2022*

Kemiringan <i>Slope</i>	Luas (Km <sup>2</sup> ) <i>Total Area (Km<sup>2</sup>)</i>
(1)	(2)
0 - 2	41,21
2 - 15	113,05
15 - 40	144,27
>40	16,47
<b>Jumlah / Total</b>	<b>315,00</b>

Sumber/Source: Badan Pertanahan Nasional Kabupaten Klungkung/ *National Land Board of Klungkung Regency*

**Tabel**  
**Table** 1.1.6

**Panjang Pantai di Kabupaten Klungkung, 2022**  
**Length of Beach in Klungkung Regency, 2022**

Wilayah Area	Panjang Pantai (km) Coastal Length (km)
(1)	(2)
Di Klungkung Daratan	10,5
Di Kepulauan Nusa Penida	67,2
<b>Jumlah / Total</b>	<b>77,7</b>

Sumber/Source: Dinas Pekerjaan Umum, Penataan Ruang, Perumahan dan Kawasan Pemukiman Kabupaten Klungkung / Public Work, Spatial Planning, Housing and Settlement Area Office of Klungkung Regency

## 1.2 KEADAAN IKLIM CLIMATE CONDITION

**Tabel** 1.2.1 **Pengamatan Unsur Iklim Menurut Bulan di Stasiun BMKG Wilayah III Denpasar, 2022**  
**Table** 1.2.1 **Observation of Climate Elements by Month at BMKG Station Region III Denpasar, 2022**

Bulan Month	Suhu/Temperature (°C)			Kelembaban/Humidity (%)		
	Minimum	Rata-rata Average	Maksimum Maximum	Minimum	Rata-rata Average	Maksimum Maximum
(1)	(2)	(3)	(4)	(5)	(6)	(7)
Januari/January	23,0	29,9	34,4	56,0	73,6	97,0
Februari/February	21,8	30,2	34,6	48,0	73,1	98,0
Maret/March	23,6	30,7	34,6	43,0	73,0	97,0
April/April	23,8	31,0	35,0	53,0	71,7	94,0
Mei/May	23,8	31,5	35,0	55,0	70,5	98,0
Juni/June	21,0	30,4	34,6	56,0	72,5	99,0
Juli/July	21,4	28,9	32,4	47,0	71,9	97,0
Agustus/August	22,2	29,2	33,2	52,0	70,9	98,0
September/September	22,4	29,6	32,8	59,0	72,2	97,0
Oktober/October	20,4	28,9	38,0	54,0	78,3	98,0
November/November	22,2	29,7	34,0	55,0	75,0	97,0
Desember/December	22,6	29,4	34,6	51,0	74,4	97,0

Lanjutan Tabel/*Continued Table 1.2.1*

Bulan Month	Kecepatan Angin/Wind Velocity (Knot)			Tekanan Udara/Atmospheric Pressure (mbar)		
	Minimum	Rata-rata Average	Maksimum Maximum	Minimum	Rata-rata Average	Maksimum Maximum
(1)	(8)	(9)	(10)	(11)	(12)	(13)
Januari/January	1,0	6,3	13,0	1002,0	1007,0	1010,5
Februari/February	2,0	5,7	13,0	1003,0	1006,4	1011,1
Maret/March	0,0	5,3	12,0	1002,0	1006,1	1010,3
April/April	1,0	5,1	10,0	1003,2	1007,1	1017,2
Mei/May	0,0	5,8	11,0	1003,7	1007,3	1011,1
Juni/June	1,0	6,4	12,0	1004,8	1008,2	1011,8
Juli/July	2,0	7,6	13,0	1001,6	1008,9	1012,4
Agustus/August	1,0	7,2	14,0	1005,9	1009,2	1013,1
September/September	1,0	6,6	14,0	1004,9	1009,7	1014,4
Oktober/October	0,0	5,4	10,0	1004,9	1008,3	1011,5
November/November	0,0	4,8	10,0	1002,8	1007,3	1012,0
Desember/December	1,0	5,7	13,0	1001,2	1006,2	1010,3



Lanjutan Tabel/*Continued Table 1.2.1*

<b>Bulan Month</b>	<b>Jumlah Curah Hujan Number of Precipitation (mm)</b>	<b>Jumlah Hari Hujan (hari) Number of Rainy Days (day)</b>	<b>Penyinaran Matahari (jam) Duration of Sunshine (hour)</b>
(1)	(14)	(15)	(16)
Januari/January	367,2	24	4,8
Februari/February	273,6	18	5,4
Maret/March	316,2	18	5,9
April/April	103,5	8	6,4
Mei/May	69,1	5	6,8
Juni/June	56,2	13	6,4
Juli/July	14,1	6	5,8
Agustus/August	39,6	12	6,7
September/September	129,2	9	6,8
Oktober/October	615,9	25	5,2
November/November	237,7	19	4,5
Desember/December	323,4	19	5,0

Sumber/*Source*: Badan Meteorologi, Klimatologi, dan Geofisika/*Meteorological, Climatological, and Geophysical Agency*


# BAB 2

CHAPTER

## PEMERINTAHAN GOVERNMENT

Jumlah Pegawai Negeri Sipil Menurut Tingkat Kepangkatan dan Jenis Kelamin di Kabupaten Klungkung, 2021

*Number of Civil Servants by Occupation and Sex in Klungkung Regency, 2021*



Sumber/Source : Badan Kepegawaian Negara (BKN)  
/ National Civil Service Agency



**PENJELASAN TEKNIS**

1. Sistem politik di Indonesia didasarkan pada kekuasaan legislatif, eksekutif, dan yudikatif (Trias Politika).
2. Anggota Dewan Perwakilan Rakyat Daerah (DPRD) dipilih melalui pemilihan umum (pemilu) dan dilantik dalam masa jabatan lima tahun.
3. Desa adalah desa dan desa adat atau yang disebut dengan nama lain, selanjutnya disebut Desa adalah kesatuan masyarakat hukum yang memiliki batas wilayah yang berwenang untuk mengatur dan mengurus urusan pemerintahan, kepentingan masyarakat setempat berdasarkan prakarsa masyarakat, hak asal usul, dan/atau hak tradisional yang diakui dan dihormati dalam system Pemerintahan Negara Kesatuan Republik Indonesia (Undang-Undang Nomor 6 Tahun 2014 tentang Desa).
4. Kelurahan adalah suatu wilayah yang dipimpin oleh seorang Lurah sebagai perangkat daerah kabupaten dan atau daerah kota di bawah kecamatan (Undang-Undang No. 32 Tahun 2004 tentang Pemerintahan Daerah).
5. Pegawai negeri sipil (PNS) adalah setiap warga negara Republik Indonesia yang telah memenuhi syarat yang ditentukan, diangkat oleh pejabat yang berwenang dan disertai tugas dalam jabatan

**TECHNICAL NOTES**

1. *The political system in Indonesia is based on Trias Politica principle or separation of legislative, executive, and judicative power.*
2. *Regional House of Representatives (DPRD) members are elected through a general election and appointed for a five-years membership.*
3. *Village is village and custom village or that is called by other terms, hereinafter referred to as the village is the unity of the legal community who have territorial boundaries that are authorized to regulate and manage government affairs, the interest of local communities based on community initiatives, the origin and local customs that are acknowledged and respected within the unitary System of Government Republic of Indonesia (Law No. 6 Year 2014 about Village).*
4. *Sub-district is an area that is led by a sub-district head (Lurah) as an apparatus of regency and or city under the district (Law No. 32 Year 2004 about Local Governmental).*
5. *Civil servants (PNS) is every citizen of the Republic of Indonesia which have been determined eligible, be appointed by the competent authority and assigned the task in a country office, or charge of any*

negeri, atau disertai tugas negara lainnya, dan digaji berdasarkan peraturan perundang-undangan yang berlaku. PNS terdiri dari PNS pusat dan PNS daerah.

*other country, and are paid based on legislation and regulations. PNS consists of the central and regional civil servants.*

<https://klungkungkab.bps.go.id>

**Gambar** 2.1  
**Figures**

**Jumlah Anggota Dewan Perwakilan Rakyat Daerah Menurut Partai Politik dan Jenis Kelamin di Kabupaten Klungkung, 2022**  
***Number of Regional House of Representatives's Members by Political Parties and Sex in Klungkung Regency, 2022***



Sumber/Source: Sekretariat DPRD Kabupaten Klungkung / *Regional House of Representatives Secretariat, Klungkung Regency*

**Gambar** 2.2  
**Figures**

**Jumlah Desa<sup>1</sup>/Kelurahan Menurut Kecamatan di Kabupaten Klungkung, 2022**  
**Number of Villages<sup>1</sup>/Kelurahan by Subdistrict in Klungkung Regency, 2022**



Catatan/Note: <sup>1</sup>Termasuk Unit Permukiman Transmigrasi (UPT)/Include Transmigration Settlement Unit  
Sumber/Source: Dinas Pemberdayaan Masyarakat dan Desa, Pengendalian Penduduk dan Keluarga Berencana Kabupaten Klungkung / Village and Community Empowerment, Population Control and Family Planning office of Klungkung Regency

## 2.1 WILAYAH ADMINISTRATIF ADMINISTRATIVE AREA

**Tabel** 2.1.1 Jumlah Desa<sup>1</sup>/Kelurahan Menurut Kecamatan di Kabupaten Klungkung, 2018–2022  
**Table** 2.1.1 Number of Villages<sup>1</sup>/Kelurahan by Subdistrict in Klungkung Regency, 2018–2022

Kecamatan Subdistrict	2018	2019	2021	2021	2022
(1)	(2)	(3)	(4)	(5)	(6)
Nusa Penida	16	16	16	16	16
Banjarangkan	13	13	13	13	13
Klungkung	18	18	18	18	18
Dawan	12	12	12	12	12
<b>Klungkung</b>	<b>59</b>	<b>59</b>	<b>59</b>	<b>59</b>	<b>59</b>

Catatan/Note: <sup>1</sup>Termasuk Unit Permukiman Transmigrasi (UPT)/Include Transmigration Settlement Unit

Sumber/Source: Dinas Pemberdayaan Masyarakat dan Desa, Pengendalian Penduduk dan Keluarga Berencana Kabupaten Klungkung / Village and Community Empowerment, Population Control and Family Planning office of Klungkung Regency



## 2.2 DEWAN PERWAKILAN RAKYAT DAERAH REGIONAL HOUSE OF REPRESENTATIVE

**Tabel** 2.2.1 **Jumlah Anggota Dewan Perwakilan Rakyat Daerah Menurut Partai Politik dan Jenis Kelamin di Kabupaten Klungkung, 2022**  
*Number of Regional House of Representatives's Members by Political Parties and Sex in Klungkung Regency, 2022*

Partai Politik <i>Political Parties</i>	Laki-laki <i>Male</i>	Perempuan <i>Female</i>	Jumlah <i>Total</i>
(1)	(2)	(3)	(4)
Partai Nasdem	2	1	3
PDI Perjuangan	7	2	9
Partai Golongan Karya	3	-	3
Partai Gerindra	8	-	8
Partai Demokrat	2	-	2
Partai Hati Nurani Rakyat	1	2	3
Partai Keadilan dan Persatuan Indonesia	1	-	1
Partai Perindo	1	-	1
<b>Klungkung</b>	<b>25</b>	<b>5</b>	<b>30</b>

Sumber/Source: Sekretariat DPRD Kabupaten Klungkung / *Regional House of Representatives Secretariat, Klungkung Regency*

## 2.3 SUMBER DAYA MANUSIA HUMAN RESOURCES

**Tabel 2.3.1** Jumlah Pegawai Negeri Sipil Menurut Jabatan dan Jenis Kelamin di Kabupaten Klungkung, Desember 2021 dan Desember 2022  
*Number of Civil Servants by Occupation and Sex in Klungkung Regency, December 2021 and December 2022*

Jabatan <i>Occupation</i>	2021		Jumlah <i>Total</i>
	Laki-laki <i>Male</i>	Perempuan <i>Female</i>	
(1)	(2)	(3)	(4)
Jabatan Pimpinan Tinggi Utama <i>Senior Executives</i>	–	–	–
Jabatan Pimpinan Tinggi Madya <i>Middle Executives</i>	–	–	–
Jabatan Pimpinan Tinggi Pratama <i>Junior Executives</i>	30	2	32
Administrator/ <i>Administrator</i>	100	32	132
Pengawas/ <i>Supervisor</i>	252	175	427
Eselon V/ <i>5th Echelon</i>	–	–	–
Jabatan Fungsional Dosen <i>Certain Functional Position for Lecturer</i>	774	713	1 487
Jabatan Fungsional Guru <i>Certain Functional Position for Teacher</i>	–	–	–
Jabatan Fungsional Medis <i>Certain Functional Position for Medical Field</i>	124	384	508
Jabatan Fungsional Teknis <i>Certain Functional Position for Technical Field</i>	44	18	62
Jabatan Fungsional Umum/Pelaksana <i>General Functional Position</i>	823	461	1 284
<b>Jumlah/Total</b>	<b>2 147</b>	<b>1 785</b>	<b>3 932</b>

Lanjutan Tabel/*Continued Table 2.3.1*

Jabatan <i>Occupation</i>	2022		Jumlah <i>Total</i>
	Laki-laki <i>Male</i>	Perempuan <i>Female</i>	
(1)	(2)	(3)	(4)
Jabatan Pimpinan Tinggi Utama <i>Senior Executives</i>	...	...	...
Jabatan Pimpinan Tinggi Madya <i>Middle Executives</i>	...	...	...
Jabatan Pimpinan Tinggi Pratama <i>Junior Executives</i>	...	...	...
Administrator/ <i>Administrator</i>	...	...	...
Pengawas/ <i>Supervisor</i>	...	...	...
Eselon V/ <i>5th Echelon</i>	...	...	...
Jabatan Fungsional Dosen <i>Certain Functional Position for Lecturer</i>	...	...	...
Jabatan Fungsional Guru <i>Certain Functional Position for Teacher</i>	...	...	...
Jabatan Fungsional Medis <i>Certain Functional Position for Medical Field</i>	...	...	...
Jabatan Fungsional Teknis <i>Certain Functional Position for Technical Field</i>	...	...	...
Jabatan Fungsional Umum/Pelaksana <i>General Functional Position</i>	...	...	...
<b><i>Jumlah/ Total</i></b>	...	...	...

Catatan/*Note*: Jumlah Pegawai Negeri Sipil yang Bekerja pada Instansi Daerah/ *Number of Civil Servants Working at Regional Institutions*

Sumber/*Source*: Badan Kepegawaian Negara (BKN)/ *National Civil Service Agency*

**Tabel**  
**Table** 2.3.2

**Jumlah Pegawai Negeri Sipil Menurut Tingkat Pendidikan dan Jenis Kelamin di Kabupaten Klungkung, Desember 2021 dan Desember 2022**  
**Number of Civil Servants by Educational Level and Sex in Klungkung Regency, Desember 2021 and Desember 2022**

Tingkat Pendidikan <i>Educational Level</i>	2021		
	Laki-laki <i>Male</i>	Perempuan <i>Female</i>	Jumlah <i>Total</i>
(1)	(2)	(3)	(4)
Sekolah Dasar (SD) <i>Primary School</i>	15	2	17
Sekolah Menengah Pertama (SMP) <i>Junior High School</i>	28	4	32
Sekolah Menengah Atas (SMA) <i>Senior High School</i>	387	102	489
Diploma I/Akta I <i>Diploma I/Akta I</i>	6	3	9
Diploma II/Akta II <i>Diploma II/Akta II</i>	80	30	110
Diploma III/Akta III <i>Diploma III/Akta III</i>	82	331	413
Diploma IV/Akta IV <i>Diploma IV/Akta IV</i>	15	8	23
S1/Sarjana <i>Under Graduate/Bachelor</i>	1 330	1 161	2 491
S2/Pasca Sarjana <i>Graduate</i>	202	144	346
S3/Doktor/Ph.D <i>Post Graduate</i>	2	–	2
<b>Jumlah/ Total</b>	<b>2 147</b>	<b>1 785</b>	<b>3 932</b>

Lanjutan Tabel/*Continued Table 2.3.2*

Tingkat Pendidikan <i>Educational Level</i>	2022		
	Laki-laki <i>Male</i>	Perempuan <i>Female</i>	Jumlah <i>Total</i>
(1)	(2)	(3)	(4)
Sekolah Dasar (SD) <i>Primary School</i>	...	...	...
Sekolah Menengah Pertama (SMP) <i>Junior High School</i>	...	...	...
Sekolah Menengah Atas (SMA) <i>Senior High School</i>	...	...	...
Diploma I/Akta I <i>Diploma I/Akta I</i>	...	...	...
Diploma II/Akta II <i>Diploma II/Akta II</i>	...	...	...
Diploma III/Akta III <i>Diploma III/Akta III</i>	...	...	...
Diploma IV/Akta IV <i>Diploma IV/Akta IV</i>	...	...	...
S1/Sarjana <i>Under Graduate/Bachelor</i>	...	...	...
S2/Pasca Sarjana <i>Graduate</i>	...	...	...
S3/Doktor/Ph.D <i>Post Graduate</i>	...	...	...
<b>Jumlah/ Total</b>	...	...	...

Catatan/*Note*: Jumlah Pegawai Negeri Sipil yang Bekerja pada Instansi Daerah/ *Number of Civil Servants Working at Regional Institutions*

Sumber/*Source*: Badan Kepegawaian Negara (BKN)/ *National Civil Service Agency*

**Tabel**  
**Table** 2.3.3

**Jumlah Pegawai Negeri Sipil Menurut Tingkat  
Kepangkatan dan Jenis Kelamin di Kabupaten Klungkung,  
Desember 2021 dan Desember 2022**  
*Number of Civil Servants by Hierarchy and Sex in Klungkung  
Regency, Desember 2021 and Desember 2022*

Pangkat/Golongan/Ruang Hierarchy	2021		
	Laki-laki Male	Perempuan Female	Jumlah Total
(1)	(2)	(3)	(4)
<b>Golongan I/Range I</b>	18	1	19
1. I/A (Juru Muda/Junior Clerk)	1	–	1
2. I/B (Juru Muda Tingkat I/First Class Junior Clerk)	–	–	–
3. I/C (Juru/Clerk)	–	–	–
4. I/D (Juru Tingkat I/First Class Clerk)	17	1	18
<b>Golongan II/Range II</b>	367	137	504
5. II/A (Pengatur Muda/Junior Supervisor)	16	3	19
6. II/B (Pengatur Muda Tingkat I/First Class Junior Supervisor)	62	11	73
7. II/C (Pengatur/Supervisor)	80	53	133
8. II/D (Pengatur Tingkat I/First Class Supervisor)	209	70	279
<b>Golongan III/Range III</b>	1 098	1 180	2 278
9. III/A (Penata Muda/Junior Superintendent)	164	144	308
10. III/B (Penata Muda Tingkat I/First Class Junior Superintendent)	307	265	572
11. III/C (Penata/Superintendent)	281	350	631
12. III/D (Penata Tingkat I/First Class Superintendent)	346	421	767
<b>Golongan IV/Range IV</b>	664	467	1 131
13. IV/A (Pembina/Administrator)	267	155	422
14. IV/B (Pembina Tingkat I/First Class Administrator)	331	271	602
15. IV/C (Pembina Utama Muda/Junior Administrator)	63	41	104
16. IV/D (Pembina Utama Madya/Middle Administrator)	3	–	3
17. IV/E (Pembina Utama/Senior Administrator)	–	–	–
<b>Jumlah/Total</b>	<b>2 147</b>	<b>1 785</b>	<b>3 932</b>

Lanjutan Tabel/Continued Table 2.3.3

Pangkat/Golongan/Ruang Hierarchy		2022		
		Laki-laki Male	Perempuan Female	Jumlah Total
(1)		(2)	(3)	(4)
<b>Golongan I/Range I</b>		...	...	...
1. I/A	(Juru Muda/Junior Clerk)	...	...	...
2. I/B	(Juru Muda Tingkat I/First Class Junior Clerk)	...	...	...
3. I/C	(Juru/Clerk)	...	...	...
4. I/D	(Juru Tingkat I/First Class Clerk)	...	...	...
<b>Golongan II/Range II</b>		...	...	...
5. II/A	(Pengatur Muda/Junior Supervisor)	...	...	...
6. II/B	(Pengatur Muda Tingkat I/First Class Junior Supervisor)	...	...	...
7. II/C	(Pengatur/Supervisor)	...	...	...
8. II/D	(Pengatur Tingkat I/First Class Supervisor)	...	...	...
<b>Golongan III/Range III</b>		...	...	...
9. III/A	(Penata Muda/Junior Superintendent)	...	...	...
10. III/B	(Penata Muda Tingkat I/First Class Junior Superintendent)	...	...	...
11. III/C	(Penata/Superintendent)	...	...	...
12. III/D	(Penata Tingkat I/First Class Superintendent)	...	...	...
<b>Golongan IV/Range IV</b>		...	...	...
13. IV/A	(Pembina/Administrator)	...	...	...
14. IV/B	(Pembina Tingkat I/First Class Administrator)	...	...	...
15. IV/C	(Pembina Utama Muda/Junior Administrator)	...	...	...
16. IV/D	(Pembina Utama Madya/Middle Administrator)	...	...	...
17. IV/E	(Pembina Utama/Senior Administrator)	...	...	...
<b>Jumlah/Total</b>		...	...	...

Catatan/Note: Jumlah Pegawai Negeri Sipil yang Bekerja pada Instansi Daerah/ Number of Civil Servants Working at Regional Institutions

Sumber/Source: Badan Kepegawaian Negara (BKN)/ National Civil Service Agency

## 2.4 KEUANGAN PEMERINTAH GOVERNMENT FINANCE

**Tabel 2.4.1** Realisasi Pendapatan Pemerintah Kabupaten Klungkung Menurut Jenis Pendapatan (ribu rupiah), 2019–2022  
*Actual Klungkung Regency Government Revenues by Kind of Revenues (thousand rupiahs), 2019–2022*

Jenis Pendapatan/Kind of Revenues	2019	2020
(1)	(2)	(3)
<b>1. Pendapatan Asli Daerah (PAD)/Regional Revenue</b>	225 063 771 735	221 288 576 815
1.1 Pajak Daerah/Regional Tax	77 608 056 797	42 261 421 719
1.2 Retribusi Daerah/Regional Retribution	39 956 311 402	27 993 883 407
1.3 Hasil Perusahaan Milik Daerah dan Pengelolaan Kekayaan Daerah yang Dipisahkan/Regional-Owned Company Revenue and Separated Management of Regional Wealth	8 429 501 166	9 035 624 226
1.4 Lain-lain PAD yang Sah/Other Regional Revenue	99 069 902 370	141 997 647 463
<b>2. Dana Perimbangan/Balance Funds</b>	692 588 595 651	638 167 354 263
2.1 Bagi Hasil Pajak/Tax Sharing Revenue	12 728 752 884	18 756 947 416
2.2 Bagi Hasil Bukan Pajak/Sumber Daya Alam/Non-Tax Sharing Revenue/Natural Resources	590 155 800	788 276 289
2.3 Dana Alokasi Umum/General Allocation Fund	564 462 148 000	503 097 887 000
2.4 Dana Alokasi Khusus/Special Allocation Fund	114 807 538 967	115 524 243 558
<b>3. Lain-lain Pendapatan yang Sah/Other Revenue</b>	297 936 802 123	245 824 483 200
3.1 Pendapatan Hibah/Grant	26 442 280 000	34 809 814 259
3.2 Dana Darurat/Emergency Fund	-	-
3.3 Dana Bagi Hasil Pajak dari Provinsi dan Pemerintah Daerah Lainnya/Tax Sharing Revenue from Provincial and Other Regional Governments	71 462 069 013	82 039 472 902
3.4 Dana Penyesuaian dan Otonomi Daerah/Regional Adjustment and Autonomy Fund	47 024 460 000	60 682 659 000
3.5 Bantuan Keuangan dari Provinsi atau Pemerintah Daerah Lainnya/Financial Assistance from Provincial or Other Regional Governments	101 474 011 110	14 797 767 039
3.6 Lainnya/Others	51 533 982 000	53 494 770 000
<b>Jumlah/Total</b>	<b>1 215 589 169 509</b>	<b>1 105 280 414 278</b>



Lanjutan Tabel/Continued Table 2.4.1

Jenis Pendapatan/Kind of Revenues	2021	2022
(1)	(4)	(5)
<b>1. Pendapatan Asli Daerah (PAD)/Regional Revenue</b>	254 676 730 501	309 313 959 673
1.1 Pajak Daerah/Regional Tax	42 022 139 587	66 964 670 093
1.2 Retribusi Daerah/Regional Retribution	21 944 781 607	31 428 422 495
1.3 Hasil Perusahaan Milik Daerah dan Pengelolaan Kekayaan Daerah yang Dipisahkan/Regional-Owned Company Revenue and Separated Management of Regional Wealth	8 105 470 876	7 035 424 453
1.4 Lain-lain PAD yang Sah/Other Regional Revenue	182 604 338 431	203 885 442 632
<b>2. Pendapatan Transfer/Transfer Funds</b>	853 102 993 879	833 144 719 389
2.1 Pendapatan Transfer Pemerintah Pusat	772 491 732 439	736 430 113 198
Dana Perimbangan	656 368 094 439	669 317 997 198
Dana Insentif Daerah (DID)	60 268 825 000	21 254 382 000
Dana Desa	55 854 813 000	45 857 734 000
2.2 Pendapatan Transfer Antar Daerah	80 611 261 440	96 714 606 191
Pendapatan Bagi Hasil	66 358 440 518	90 357 255 218
Bantuan Keuangan	14 252 820 922	6 357 350 973
<b>3. Lain-lain Pendapatan yang Sah/Other Revenue</b>	38 588 332 794	73 287 462
3.1 Pendapatan Hibah/Grant	17 238 700,78	995 628,00
3.2 Lain-lain Pendapatan Sesuai dengan Ketentuan Peraturan Perundang-Undangan	38 571 094 093,59	72 291 834,00
3.3 Dana Bagi Hasil Pajak dari Provinsi dan Pemerintah Daerah Lainnya/ Tax Sharing From Province and Other Local Government	-	-
3.4 Dana Penyesuaian dan Otonomi Daerah/ Otonomous Region and Balancing Funds	-	-
3.5 Bantuan Keuangan dari Provinsi atau Pemerintah Daerah Lainnya/ Financial Assistance From Province and Other Local Government	-	-
3.6 Lainnya/Other Funds	-	-
<b>Jumlah/Total</b>	<b>1 146 368 057 174</b>	<b>1 142 531 966 524</b>

Sumber/Source: Badan Pengelolaan Keuangan dan Pendapatan Daerah Kabupaten Klungkung/Regional Financial Management and Revenue Office of Klungkung Regency

**Tabel**  
**Table 2.4.2****Realisasi Belanja Pemerintah Kabupaten Klungkung  
Menurut Jenis Belanja (ribu rupiah), 2018–2021  
Actual Klungkung Regency Government Expenditures by  
Kind of Expenditures (thousand rupiahs), 2018–2021**

Jenis Pendapatan Kind of Revenues	2018	2019
(1)	(2)	(3)
<b>1. Belanja Tidak Langsung/Indirect Expenditures</b>	644 691 460,60	677 296 378,02
1.1 Belanja Pegawai/Personnel Expenditures	469 194 072,05	504 748 242,24
1.2 Belanja Bunga/Interest Expenditures	-	23 163,91
1.3 Belanja Subsidi/Subsidies Expenditures	-	-
1.4 Belanja Hibah/Grant Expenditures	58 807 806,78	47 356 862,19
1.5 Belanja Bantuan Sosial/Social Aid Expenditures	2 097 825,00	1 900 600,00
1.6 Belanja Bagi Hasil/Sharing Fund Expenditure	7 814 617,92	9 270 546,67
1.7 Belanja Bantuan Keuangan/Financial Aids Expenditures	106 777 138,84	113 996 963,02
1.8 Belanja Tidak Terduga/Unpredicted Expenditures	-	-
<b>2. Belanja Langsung/Direct Expenditures</b>	502 126 029,00	518 168 765,79
2.1 Belanja Pegawai/Personnel Expenditures	17 755 621,29	5 543 901,15
2.2 Belanja Barang dan Jasa/Goods and Services Expenditures	334 519 452,12	383 190 761,77
2.3 Belanja Modal/Capital Expenditure	149 850 955,58	129 434 102,88
<b>Jumlah/Total</b>	<b>1 146 817 489,59</b>	<b>1 195 465 143,81</b>

Lanjutan Tabel/*Continued Table 2.4.2*

Jenis Pendapatan <i>Kind of Revenues</i>	2020	2021
(1)	(4)	(5)
<b>1. Belanja Tidak Langsung/<i>Indirect Expenditures</i></b>	631 900 566,76	...
1.1 Belanja Pegawai/ <i>Personnel Expenditures</i>	451 943 179,03	542 315 524,93
1.2 Belanja Barang dan Jasa	-	368 465 608,57
1.3 Belanja Subsidi/ <i>Subsidies Expenditures</i>	-	-
1.4 Belanja Hibah/ <i>Grant Expenditures</i>	18 138 179,88	17 950 022,18
1.5 Belanja Bantuan Sosial/ <i>Social Aid Expenditures</i>	1 277 500,00	
1.6 Belanja Bagi Hasil/ <i>Sharing Fund Expenditure</i>	9 747 912,52	6 969 820,51
1.7 Belanja Bantuan Keuangan/ <i>Financial Aids Expenditures</i>	114 661 695,93	114 873 887,11
1.8 Belanja Tidak Terduga/ <i>Unpredicted Expenditures</i>	36 132 099,40	7 915 531,09
<b>2. Belanja Langsung/<i>Direct Expenditures</i></b>	429 052 886,90	...
2.1 Belanja Pegawai/ <i>Personnel Expenditures</i>	4 497 175,18	4 497 175,18
2.2 Belanja Barang dan Jasa/ <i>Goods and Services Expenditures</i>	360 502 787,18	360 502 787,18
2.3 Belanja Modal/ <i>Capital Expenditure</i>	64 052 924,55	64 052 924,55
<b>Jumlah/<i>Total</i></b>	<b>1 060 953 453,66</b>	<b>1 154 039 347,48</b>

Sumber/*Source*: Badan Pengelolaan Keuangan dan Pendapatan Daerah Kabupaten Klungkung/*Regional Financial Management and Revenue Office of Klungkung Regency*

**Tabel**  
**Table** 2.4.3

**Realisasi Pendapatan Pemerintah Kabupaten Klungkung  
Menurut Jenis Pendapatan (ribu rupiah), 2022  
Actual Klungkung Regency Government Revenues by Kind  
of Revenues (thousand rupiahs), 2022**

Jenis Pendapatan/Kind of Revenues	2022
(1)	(2)
<b>Pendapatan Asli Daerah (PAD)/Original Local Government Revenue</b>	309 313 959 673
Pajak Daerah/Local tax	66 964 670 093
Retribusi Daerah/ Regional Retribution	31 428 422 495
Hasil Pengelolaan Kekayaan Daerah yang Dipisahkan/Results of Separated Regional Wealth Management	7 035 424 453
Lain-lain PAD yang Sah/Other Legitimate PAD	203 885 442 632
<b>PENDAPATAN TRANSFER/ TRANSFER INCOME</b>	833 144 719 389
Pendapatan Transfer Pemerintah Pusat/Central Government Transfer Revenue	736 430 113 198
Dana Perimbangan/Balancing Fund	669 317 997 198
Dana Insentif Daerah (DID)/Regional Incentive Fund (DID)	21 254 382 000
Dana Desa/Village Fund	45 857 734 000
<b>Pendapatan Transfer Antar Daerah/ Inter-Regional Transfer Revenue</b>	96 714 606 191
Pendapatan Bagi Hasil/Revenue Sharing	90 357 255 218
Bantuan Keuangan/Financial Aid	6 357 350 973
<b>LAIN-LAIN PENDAPATAN DAERAH YANG SAH/OTHER LEGAL REGIONAL INCOME</b>	73 287 462
Pendapatan Hibah/Grant Income	995 628,00
Lain-lain Pendapatan Sesuai dengan Ketentuan Peraturan Perundang-Undangan/ Other Income in accordance with the Provisions of Laws and Regulations	72 291 834,00
<b>Jumlah/Total</b>	<b>1 142 531 966 524</b>

Sumber/Source: Badan Pengelolaan Keuangan dan Pendapatan Daerah Kabupaten Klungkung/Regional Financial Management and Revenue Office of Klungkung Regency

**Tabel**  
**Table 2.4.4****Realisasi Belanja Pemerintah Kabupaten Klungkung  
Menurut Jenis Belanja (ribu rupiah), 2021**  
**Actual Klungkung Regency Government Expenditures by  
Kind of Expenditures (thousand rupiahs), 2021**

Jenis Pendapatan Kind of Revenues	2021
(1)	(2)
<b>BELANJA OPERASI/ OPERATION EXPENDITURES</b>	938.198.655,48
Belanja Pegawai/Personnel Expenditures	542.315.524,93
Belanja Barang dan Jasa/Goods and Services Expenditures	368.465.608,57
Belanja Bunga/Interest Expenditures	-
Belanja Hibah/Grant Expenditures	17.950.022,18
Belanja Bantuan Sosial/Social Aid Expenditures	9.467.499,80
<b>BELANJA MODAL/ CAPITAL EXPENDITURE</b>	86.081.453,28
Belanja Modal Tanah/Land Capital Expenditure	36.347,16
Belanja Modal Peralatan dan Mesin/ Equipment and Machinery Capital Expenditure	27.322.763,96
Belanja Modal Gedung dan Bangunan/ Building and Building Capital Expenditure	27.370.758,03
Belanja Modal Jalan, Jaringan, dan Irigasi/Road, Network and Irrigation Capital Expenditure	28.366.244,84
Belanja Modal Aset Tetap Lainnya/Other Fixed Assets Capital Expenditure	2.985.339,30
<b>BELANJA TIDAK TERDUGA/ UNEXPECTED EXPENDITURE</b>	7.915.531,09
Belanja Tidak Terduga/Unexpected Expenditure	7.915.531,09
<b>BELANJA TRANSFER/TRANSFER EXPENDITURE</b>	121.843.707,62
Belanja Bagi Hasil/ Profit Sharing Expenditure	6.969.820,51
Belanja Bantuan Keuangan/ Financial Aid Expenditure	114.873.887,11
<b>Jumlah/Total</b>	<b>1 154 039 347,48</b>

Sumber/Source: Badan Pengelolaan Keuangan dan Pendapatan Daerah Kabupaten Klungkung/Regional Financial Management and Revenue Office of Klungkung Regency

# BAB CHAPTER

# 3

## PENDUDUK DAN KETENAGAKERJAAN POPULATION AND EMPLOYMENT

### Penduduk dan Kepadatan Penduduk Menurut Kecamatan di Kabupaten Klungkung, 2022 *Population and Population Density by Subdistrict in Klungkung Regency, 2022*

**Banjarangkan**  
45,8 ribu jiwa  
1002 per km<sup>2</sup>

**Dawan**  
42,4 ribu jiwa  
1135 per km<sup>2</sup>

**Klungkung**  
65,9 ribu jiwa  
2269 per km<sup>2</sup>

**Nusa Penida**  
59,9 ribu jiwa  
295 per km<sup>2</sup>

Sumber/Source : BPS, Hasil Proyeksi Penduduk Interim 2020–2023 (Pertengahan Tahun/Juni)/BPS-Statistics Indonesia, The result of Interim Population Projection 2020–2023 (Mid Year/June)



**PENJELASAN TEKNIS**

**TECHNICAL NOTES**

1. Salah satu sumber data kependudukan adalah sensus penduduk yang dilaksanakan setiap sepuluh tahun sekali. Sensus penduduk telah dilaksanakan sebanyak tujuh kali sejak Indonesia merdeka, yaitu tahun 1961, 1971, 1980, 1990, 2000, 2010, dan 2020.

Keenam sensus penduduk sebelumnya dilaksanakan dengan menggunakan metode tradisional, yaitu mencatat setiap penduduk dari rumah ke rumah. Pertama kalinya dalam sejarah sensus penduduk di Indonesia, Sensus Penduduk 2020 (SP2020) menggunakan metode kombinasi yaitu dengan memanfaatkan data Administrasi Kependudukan (Admindex) dari Direktorat Jenderal Kependudukan dan Pencatatan Sipil (Ditjen Dukcapil) Kementerian Dalam Negeri (Kemendagri) sebagai data dasar pelaksanaan SP2020. Hal ini dirancang dan dilaksanakan sebagai upaya untuk mewujudkan "SATU DATA KEPENDUDUKAN INDONESIA".

SP2020 mencakup seluruh penduduk yang tinggal di wilayah teritorial Indonesia, mencakup Warga Negara Indonesia (WNI) dan Warga Negara Asing (WNA) yang telah menetap atau

1. *One of the sources of demographic data is population census, which is conducted every ten years. Population Census has been conducted seven times since Indonesia's independence: 1961, 1971, 1980, 1990, 2000, 2010, and 2020.*

*The previous six population censuses were carried out using the traditional method, canvassing each person door-to-door. For the first time in the history of the population census in Indonesia, the 2020 Population Census (PC2020) used a combined method, that is utilizing Population Administration data managed by the Directorate General of Population and Civil Registration of the Ministry of Home Affairs as the basic data for the population census. This is designed and implemented as an effort to realize "ONE INDONESIAN POPULATION DATA".*

*PC2020 covered all residents who live in Indonesia's territory, including Indonesian citizens (WNI) and foreign citizens (WNA) who have stayed or plan to stay in Indonesian territory for at least one*



berencana menetap di wilayah Indonesia selama minimal satu tahun. WNI yang dicakup juga termasuk mereka yang berada di luar negeri, yaitu Anggota Korps Diplomatik Republik Indonesia beserta keluarganya di luar negeri dan Anggota TNI/POLRI beserta keluarganya yang sedang melakukan misi perdamaian di luar negeri.

Untuk tahun yang tidak dilaksanakan sensus penduduk, data kependudukan diperoleh dari hasil proyeksi penduduk. Proyeksi penduduk merupakan suatu perhitungan ilmiah yang didasarkan pada asumsi dari komponen-komponen perubahan penduduk, yaitu kelahiran, kematian, dan migrasi (migrasi internasional dan migrasi risen antar provinsi). Proyeksi penduduk interim 2020-2023 dihitung menggunakan data dasar penduduk hasil perapihan umur dari data Administrasi Kependudukan dan SP2020 dengan menggunakan asumsi Angka Kelahiran Total sejak tahun 2020 konstan 2,1 (sesuai Proyeksi Survei Penduduk antar Sensus (SUPAS) 2015-2045), Angka Kematian Bayi (AKB) meneruskan hasil Proyeksi SUPAS 2015-2045, dan pola migrasi 2020 sama dengan pola migrasi hasil SUPAS 2015.

*year. The Indonesian citizens who are covered also include those who are abroad, namely members of the Diplomatic Corps of the Republic of Indonesia and their families abroad and members of the TNI/POLRI and their families who are carrying out Peacekeeping Missions abroad.*

*For the periods besides the census year, population projection is applied to estimate population for those years. The population projection is an estimation based on the demographic components, such as birth, death, and migration (international migration and recent migration). The interim population projection for 2020-2023 is calculated from the single age smoothed combined from Population Administration Data and the 2020 Population Census. It uses the assumption that the Total Fertility Rate (TFR) since 2020 is constant at 2.1 (according to the population projection of 2015-2045 Intercensal Population Survey (SUPAS)), Infant Mortality Rate (IMR) continues the results of the 2015-2045 SUPAS Projection, and the 2020 migration pattern is the same as the pattern of migration in SUPAS2015 results.*

Dalam publikasi ini, data yang disajikan merupakan hasil SP2020 (September), dan hasil proyeksi penduduk interim 2020-2023 (pertengahan tahun/Juni).

*The data presented in this publication are the PC2020 results (September) and the result of interim population projection 2020-2023 (midyear/June).*

2. Penduduk Indonesia adalah semua orang yang berdomisili di wilayah teritorial Indonesia, mencakup Warga Negara Indonesia (WNI) dan Warga Negara Asing (WNA) yang telah menetap selama satu tahun atau lebih atau berencana menetap di wilayah Indonesia selama minimal satu tahun. Pada sensus sebelumnya referensi waktu dalam konsep kependudukan adalah enam bulan. Perubahan ini didasari oleh UU No. 24 Tahun 2013 tentang Perubahan atas UU No. 23 Tahun 2006 tentang Administrasi Kependudukan pada Pasal 15.
  3. Laju pertumbuhan penduduk per tahun adalah angka yang menunjukkan rata-rata tingkat penambahan penduduk per tahun dalam jangka waktu tertentu. Angka ini dinyatakan sebagai persentase dari penduduk dasar. Metode penghitungan laju pertumbuhan penduduk yang digunakan oleh BPS adalah metode geometrik.
  4. Kepadatan penduduk adalah ukuran persebaran penduduk yang menunjukkan jumlah penduduk untuk setiap kilometer persegi luas wilayah.
2. *The population of Indonesia are all people who live in Indonesia's territory, including Indonesian citizens and foreign citizens who have lived for one year or more or plan to stay in Indonesia territory for at least one year. In the previous census the time reference in the population concept was six months. This change is based on Law no.24 of 2013 concerning Amendments to Law no. 23 of 2006 concerning Population Administration in Article 15.*
  3. *Annual population growth rate is a number that shows the average rate of population growth per year in a certain period. This rate is a percentage of the basic population. The method used by Statistics Indonesia is the geometric method.*
  4. *Population density is a measure of the distribution of the population which shows the total population for each square kilometer of area.*

5. Rasio jenis kelamin adalah perbandingan antara jumlah penduduk laki-laki dan jumlah penduduk perempuan pada suatu daerah dan waktu tertentu, yang biasanya dinyatakan dalam banyaknya penduduk laki-laki per 100 perempuan.
  6. Distribusi penduduk adalah pola persebaran penduduk di suatu wilayah, baik berdasarkan batas-batas geografis maupun berdasarkan batas-batas administrasi pemerintahan.
  7. Komposisi penduduk adalah pola persebaran penduduk menurut karakteristiknya, contoh: penduduk menurut kelompok umur, penduduk menurut jenis kelamin
  8. Rumah tangga adalah seseorang atau sekelompok orang yang mendiami sebagian atau seluruh bangunan fisik/sensus dan biasanya tinggal bersama serta pengelolaan makan dari satu dapur. Yang dimaksud makan dari satu dapur adalah jika pengurusan kebutuhan sehari-harinya dikelola bersama-sama menjadi satu.
  9. Anggota rumah tangga adalah semua orang yang biasanya bertempat tinggal di suatu rumah tangga, baik yang berada di rumah pada waktu pencacahan maupun yang sementara tidak ada.
  10. Rata-rata anggota rumah tangga adalah angka yang menunjukkan
5. *Sex ratio is the ratio between total male population and female population in a certain area and at a certain time, which is usually stated in the number of male residents per 100 females.*
  6. *Population distribution is the pattern of population distribution in an area, either by geographic boundaries or by government administrative boundaries.*
  7. *Population composition is the pattern of population distribution by its characteristics, example: population by age group, population by sex.*
  8. *Household is an individual or group of people living in a physical/census building unit or part of it and usually commit on a common provision for food and other essentials of living. Common provision for food means one organising daily needs for all of household members.*
  9. *Household member are those who usually lives in a household regardless of their location at the time of enumeration.*
  10. *Average household size is the average number of household*

rata-rata jumlah anggota rumah tangga per rumah tangga.

*members per household.*

- |   |   |
|---|---|
| <p>11. Penduduk usia kerja adalah penduduk yang berumur 15 tahun ke atas.</p> <p>12. Angkatan kerja adalah penduduk usia kerja (15 tahun ke atas) yang bekerja, punya pekerjaan namun sementara tidak bekerja, dan pengangguran.</p> <p>13. Bekerja adalah kegiatan ekonomi yang dilakukan oleh seseorang dengan maksud memperoleh atau membantu memperoleh pendapatan atau keuntungan dan lamanya bekerja paling sedikit 1 jam secara terus menerus dalam seminggu yang lalu (termasuk pekerja keluarga tanpa upah yang membantu dalam suatu usaha/ kegiatan ekonomi).</p> <p>14. Jumlah jam kerja seluruhnya adalah jumlah jam kerja yang digunakan untuk bekerja (tidak termasuk jam kerja istirahat resmi dan jam kerja yang digunakan untuk hal-hal di luar pekerjaan).</p> <p>15. Lapangan usaha adalah bidang kegiatan dari pekerjaan/tempat bekerja di mana seseorang bekerja. Klasifikasi lapangan usaha mengikuti Klasifikasi Baku Lapangan Usaha Indonesia (KBLI) dalam 1 digit.</p> <p>16. Status pekerjaan adalah kedudukan seseorang dalam unit usaha/kegiatan dalam melakukan pekerjaan.</p> <p>17. Berusaha sendiri tanpa dibantu</p> | <p>11. <i>Working age population is persons of 15 years and over.</i></p> <p>12. <i>Labour force or economically active are persons of 15 years and over, who in the previous week were working, temporarily absent from work but having jobs, and unemployment.</i></p> <p>13. <i>Working is economic activity conducted by a person and intended to earn income by doing work or helping to do work at least one hour continuously during the reference week (including unpaid family worker/s for any economic activity).</i></p> <p>14. <i>Total working hours is the total hours spent by an employee to perform all jobs (excluding the time used for other activities which are not classified as work).</i></p> <p>15. <i>Industry is field of a person's activity or establishment. The classification of industries follows the Indonesia Standard Industrial Classification (KBLI) in one digit.</i></p> <p>16. <i>Employment status is the status of a person at his place of work or establishment where he was employed.</i></p> <p>17. <i>Own-account worker is a person</i></p> |
|---|---|

orang lain adalah bekerja atau berusaha dengan menanggung risiko secara ekonomis, yaitu dengan tidak kembalinya ongkos produksi yang telah dikeluarkan dalam rangka usahanya tersebut, serta tidak menggunakan pekerja dibayar maupun pekerja tak dibayar, termasuk yang sifat pekerjaannya memerlukan teknologi atau keahlian khusus.


18. Berusaha dibantu buruh tidak tetap/buruh tidak dibayar adalah bekerja atau berusaha atas risiko sendiri, dan menggunakan buruh/pekerja tak dibayar dan atau buruh/pekerja tidak tetap.
  19. Berusaha dibantu buruh tetap/buruh dibayar adalah berusaha atas risiko sendiri dan mempekerjakan paling sedikit satu orang buruh/pekerja tetap yang dibayar.
  20. Buruh / karyawan / pegawai adalah seseorang yang bekerja pada orang lain atau instansi/ kantor/ perusahaan secara tetap dengan menerima upah/gaji baik berupa uang maupun barang. Buruh yang tidak mempunyai majikan tetap, tidak digolongkan sebagai buruh/karyawan, tetapi sebagai pekerja bebas. Seseorang dianggap memiliki majikan tetap jika memiliki 1 (satu) majikan (orang/rumah tangga) yang sama dalam sebulan terakhir, khusus pada sektor bangunan batasannya tiga bulan. Apabila majikannya instansi/lembaga, *who works at his own risk without assisted by paid per mount worker or unpaid worker include technical job or skill job.*
18. *Employer assisted by temporary workers/unpaid worker is a person who works at his own risk and assisted by temporary worker/ unpaid worker.*
  19. *Employer assisted by permanent workers/paid workers is a person who does his business at her/his own risk at least one assisted by paid permanent worker.*
  20. *Employee is a person who work permanently for other people or institution/office/ company and gains some money/cash or goods as wage/salary. Labour who have no permanent employer is not categorized as a labourer/ worker/ employee but casual worker. A labourers in general is considered to have a permanent employer if he has the same employer during the past month, particularly for building construction sector is 3 months. If the employer is an institution, more than 1 (one) employer is allowed.*

boleh lebih dari satu.

21. Pekerja bebas adalah seseorang yang bekerja pada orang lain/ majikan/ institusi yang tidak tetap (lebih dari 1 majikan dalam sebulan terakhir) di usaha pertanian baik berupa usaha rumah tangga maupun bukan usaha rumah tangga, ataupun di nonpertanian atas dasar balas jasa dengan menerima upah atau imbalan baik berupa uang maupun barang, dan baik dengan sistem pembayaran harian maupun borongan.
22. Pekerja tak dibayar adalah seseorang yang bekerja membantu usaha untuk memperoleh penghasilan/ keuntungan yang dilakukan oleh salah seorang anggota rumah tangga atau bukan anggota rumah tangga tanpa mendapat upah/gaji baik berupa uang maupun barang.
21. *Casual employee is a person who does not work permanently for other people/employer/ institution (more than 1 employer during the last 1 month) in agricultural sector, either home industry or not home industry, or in non-agricultural sector based on remuneration paid with money or goods, and based on daily or contact payment system.*
22. *Unpaid worker is a person who intended to work without pay either with money or good, in an establishment run by other members of the family, relative or neighbour.*

**Gambar** 3.1  
**Figures**

**Kepadatan Penduduk Menurut Kecamatan di Kabupaten Klungkung, 2022**  
*Population Density by Subdistrict in Klungkung Regency, 2022*

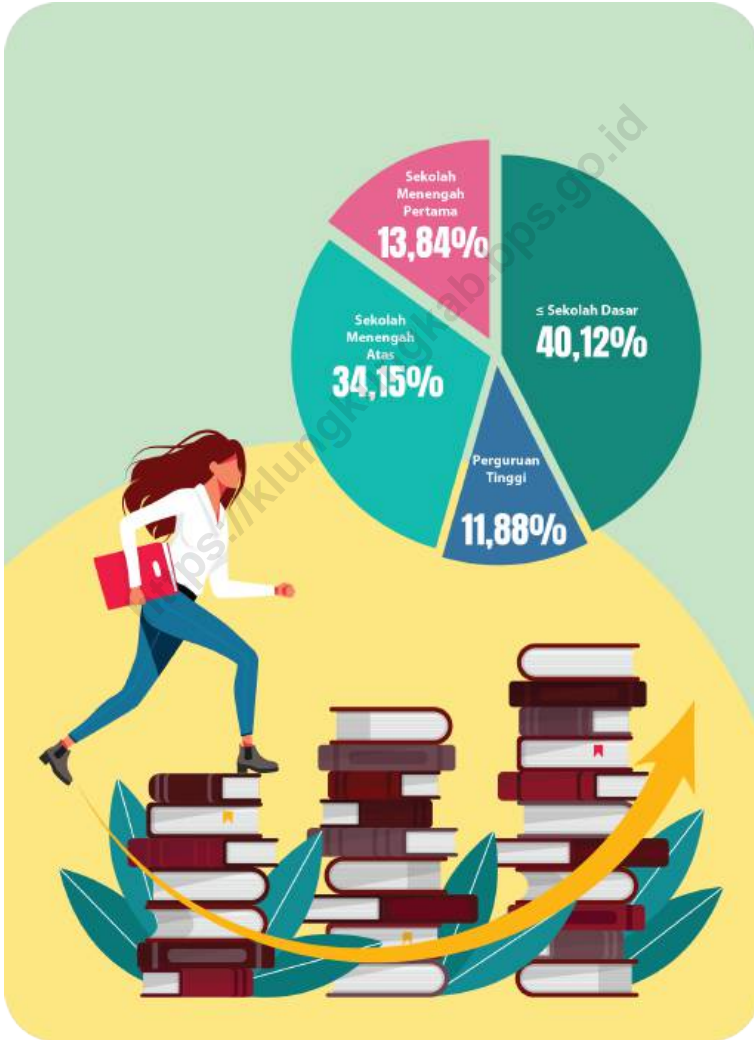


Catatan/Note: Hasil Proyeksi Penduduk Interim 2020–2023 (Pertengahan tahun/Juni)/The result of Interim Population Projection 2020–2023 (mid year/June)  
Luas kecamatan berdasarkan Peraturan Menteri Dalam Negeri Nomor 72 Tahun 2019 tanggal 25 Oktober 2019/Subdistrict area Based on Minister of Home Affairs Regulation Number 72/2019, October 25th, 2019

Sumber/Source: BPS dan Kementerian Dalam Negeri/BPS-Statistics Indonesia and Ministry of Home Affairs n Kementerian Dalam Negeri/BPS-Statistics Indonesia and Ministry of Home Affairs

**Gambar** 3.2  
**Figures**

**Penduduk Bekerja Menurut Pendidikan Tertinggi yang Ditamatkan di Kabupaten Klungkung, 2022**  
*Working Residents by Educational Attainment in Klungkung Regency, 2022*



Sumber/Source: BPS, Survei Angkatan Kerja Nasional (Sakernas) Agustus/BPS-Statistics Indonesia, August National Labor Force Survey



### 3.1 PENDUDUK POPULATION

**Tabel** 3.1.1 **Penduduk, Laju Pertumbuhan Penduduk, Distribusi Persentase Penduduk, Kepadatan Penduduk, Rasio Jenis Kelamin Penduduk Menurut Kecamatan di Kabupaten Klungkung, 2021 dan 2022**  
*Population, Population Growth Rate, Percentage Distribution of Population, Population Density, and Population Sex Ratio by Subdistrict in Klungkung Regency, 2021 and 2022*

Kecamatan Subdistrict	Penduduk (ribu) Population (thousand)		Laju Pertumbuhan Penduduk per Tahun Annual Population Growth Rate (%)	
	2021 <sup>1</sup>	2022 <sup>1</sup>	2020-2021 <sup>2</sup>	2020-2022 <sup>3</sup>
(1)	(2)	(3)	(4)	(5)
Nusa Penida	58,518	59,9	0,02	2,47
Banjarangkan	45,055	45,8	0,01	1,78
Klungkung	64,966	65,9	0,01	1,48
Dawan	41,581	42,4	0,02	2,11
<b>Klungkung</b>	<b>210,12</b>	<b>214,012</b>	<b>0,02</b>	<b>1,94</b>

Lanjutan Tabel/*Continued Table* 3.1.1

Kecamatan Subdistrict	Persentase Penduduk Percentage of Total Population		Kepadatan Penduduk (per km <sup>2</sup> ) <sup>5</sup> Population Density per sq.km	
	2021 <sup>1</sup>	2022 <sup>1</sup>	2021 <sup>1</sup>	2022 <sup>1</sup>
(1)	(6)	(7)	(8)	(9)
Nusa Penida	27,85	27.97	288	295
Banjarangkan	21,44	21.41	985	1 002
Klungkung	30,92	30.79	2 236	2 269
Dawan	19,79	19.82	1 112	1 135
<b>Klungkung</b>	<b>100,00</b>	<b>100.00</b>	<b>667</b>	<b>679</b>

Lanjutan Tabel/*Continued Table 3.1.1*

Kecamatan <i>Subdistrict</i>	Rasio Jenis Kelamin Penduduk <i>Population Sex Ratio</i>	
	2021 <sup>1</sup>	2022 <sup>1</sup>
(1)	(10)	(11)
Nusa Penida	102,53	102,58
Banjarangkan	100,65	100,49
Klungkung	98,87	98,82
Dawan	99,33	99,32
<b>Klungkung</b>	<b>100,35</b>	<b>100,32</b>

Catatan/*Note*: <sup>1</sup> Hasil Proyeksi Penduduk Interim 2020–2023 (Pertengahan tahun/Juni)/*The result of Interim Population Projection 2020–2023 (mid year/June)*

<sup>2</sup> Laju pertumbuhan penduduk dihitung berdasarkan penduduk tahun 2020 (September) dibandingkan dengan penduduk tahun 2021 (Juni)/ *The growth rate refers to the change of the population in 2020 (September) to the population in 2021 (June)*

<sup>3</sup> Laju pertumbuhan penduduk dihitung berdasarkan penduduk tahun 2020 (September) dibandingkan dengan penduduk tahun 2022 (Juni)/ *The growth rate refers to the change of the population in 2020 (September) to the population in 2022 (June)*

<sup>4</sup> Luas kecamatan berdasarkan Peraturan Menteri Dalam Negeri Nomor 72 Tahun 2019 tanggal 25 Oktober 2019/*Subdistrict area Based on Minister of Home Affairs Regulation Number 72/2019, October 25th, 2019*

Sumber/*Source*: BPS dan Kementerian Dalam Negeri/BPS-Statistics Indonesia and Ministry of Home Affairs

**Tabel**  
**Table** 3.1.2

**Jumlah Penduduk Menurut Kelompok Umur dan Jenis Kelamin di Kabupaten Klungkung, 2022 (ribu)**  
*Population by Age Groups and Sex in Klungkung Regency, 2022 (thousand)*

Kelompok Umur <i>Age Groups</i>	Jenis Kelamin/Sex		
	Laki-Laki <i>Male</i>	Perempuan <i>Female</i>	Jumlah <i>Total</i>
(1)	(2)	(3)	(4)
0–4	7,874	7,537	15,411
5–9	7,332	7,031	14,363
10–14	7,892	7,371	15,263
15–19	8,296	7,728	16,024
20–24	8,238	7,803	16,041
25–29	8,349	7,861	16,21
30–34	7,972	7,543	15,515
35–39	8,045	7,648	15,693
40–44	7,859	7,714	15,573
45–49	7,094	7,235	14,329
50–54	6,484	6,855	13,339
55–59	6,276	6,65	12,926
60–64	5,087	5,526	10,613
65–69	4,144	4,627	8,771
70–74	3,035	3,435	6,47
75+	3,2	4,271	7,471
<b>Kabupaten Klungkung</b>	<b>107,177</b>	<b>106,835</b>	<b>214,012</b>

Catatan/Note: Hasil Proyeksi Penduduk Interim 2020–2023 (Pertengahan tahun/Juni)/ *The result of Interim Population Projection 2020–2023 (mid year/June)*

Sumber/Source: BPS/ BPS-Statistics Indonesia

### 3.2 KETENAGAKERJAAN EMPLOYMENT

**Tabel 3.2.1** Jumlah Penduduk Berumur 15 Tahun Keatas Menurut Jenis Kegiatan Selama Seminggu yang Lalu dan Jenis Kelamin di Kabupaten Klungkung, 2022  
*Population Aged 15 Years and Over by Type of Activity During The Previous Week and Sex in Klungkung Regency, 2022*

Kegiatan Utama <i>Main Activity</i>	Jenis Kelamin/Sex		
	Laki-Laki <i>Male</i>	Perempuan <i>Female</i>	Laki-Laki+ Perempuan <i>Male+Female</i>
(1)	(2)	(3)	(4)
<b>I. Angkatan Kerja/<i>Economically Active</i></b>	60 020	55 215	115 235
1. Bekerja/ <i>Working</i>	57 836	55 137	112 973
2. Pengangguran Terbuka/ <i>Unemployment</i>	2 184	78	2 262
<b>II. Bukan Angkatan Kerja/<i>Not Economically Active</i></b>	10 511	18 643	29 154
1. Sekolah/ <i>Attending School</i>	4 390	3 535	7 925
2. Mengurus Rumah Tangga/ <i>Housekeeping</i>	3 563	12 623	16 186
3. Lainnya/ <i>Others</i>	2 558	2 485	5 043
<b>Jumlah/<i>Total</i></b>	<b>70 531</b>	<b>73 858</b>	<b>144 389</b>

Sumber/*Source*: BPS, Survei Angkatan Kerja Nasional (Sakernas) Agustus/BPS-Statistics Indonesia, August National Labor Force Survey

**Tabel** 3.2.2  
**Table**

**Penduduk Berumur 15 Tahun ke Atas Menurut Pendidikan Tertinggi yang Ditamatkan dan Jenis Kegiatan Selama Seminggu yang Lalu di Kabupaten Klungkung, 2022**  
*Population 15 Years of Age and Over by Educational Attainment and Type of Activity During the Previous Week in Klungkung Regency, 2022*

Pendidikan Tertinggi yang Ditamatkan <sup>1</sup> <i>Educational Attainment<sup>1</sup></i>	Angkatan Kerja/Economically Active			Persentase Bekerja terhadap Angkatan Kerja <i>Percentage of Working to Economically Active</i>
	Bekerja <i>Working</i>	Pengangguran <sup>2</sup> <i>Unemployment<sup>2</sup></i>	Jumlah Angkatan Kerja <i>Total of Economically Active</i>	
(1)	(2)	(3)	(4)	(5)
0	45 327	1 409	46 736	96,99
1	15 638	141	15 779	99,11
2	38 585	615	39 200	98,43
3	13 423	97	13 520	99,28
<b>Jumlah/Total</b>	<b>112 973</b>	<b>2 262</b>	<b>115 235</b>	<b>98,04</b>

Lanjutan Tabel/*Continued Table 3.2.2*

Pendidikan Tertinggi yang Ditamatkan <sup>1</sup> <i>Educational Attainment<sup>1</sup></i>	Bukan Angkatan Kerja <i>Not Economically Active</i>	Jumlah Total	Persentase Angkatan Kerja terhadap Penduduk Usia Kerja <i>Percentage of Economically Active to Working Age Population</i>
(1)	(6)	(7)	(8)
0	14 367	61 103	76,49
1	6 823	22 602	69,81
2	6 437	45 637	85,90
3	1 527	15 047	89,85
<b>Jumlah/Total</b>	29 154	144 389	79,81

Catatan/Note: <sup>1</sup> 0. ≤ Sekolah Dasar (SD)/≤ *Primary School*  
 1. Sekolah Menengah Pertama/*Junior High School*  
 2. Sekolah Menengah Atas/*Senior High School*  
 3. Perguruan Tinggi/*Collage*  
<sup>2</sup> 1. Mencari pekerjaan/*Looking for work*  
 2. Mempersiapkan usaha/*Establishing a new business/firm*  
 3. Merasa tidak mungkin mendapat pekerjaan/*Feeling hopeless in looking for work (discouraged job seekers)*  
 4. Sudah punya pekerjaan tetapi belum mulai bekerja/*Having job already but not starting to work yet*  
 Sumber/Source: BPS, Survei Angkatan Kerja Nasional (Sakernas) Agustus/BPS-Statistics Indonesia, August National Labor Force Survey

**Tabel** 3.2.3  
**Table**

**Penduduk Berumur 15 Tahun Ke Atas yang Bekerja Selama Seminggu yang Lalu Menurut Status Pekerjaan Utama dan Jenis Kelamin di Kabupaten Klungkung, 2022**  
*Population 15 Years of Age and Over who Worked During The Previous Week by Main Employment Status and Sex in Klungkung Regency, 2022*

<b>Status Pekerjaan Utama</b> <i>Main Employment Status</i>	<b>Laki-Laki</b> <i>Male</i>	<b>Perempuan</b> <i>Female</i>	<b>Jumlah</b> <i>Total</i>
(1)	(2)	(3)	(4)
Berusaha sendiri <i>Own account worker</i>	11 993	13 596	25 589
Berusaha dibantu buruh tidak tetap/buruh tidak dibayar <i>Employer assisted by temporary worker/unpaid worker</i>	11 936	9 327	21 263
Berusaha dibantu buruh tetap/buruh dibayar <i>Employer assisted by permanent worker/paid worker</i>	1 542	964	2 506
Buruh/Karyawan/Pegawai/ <i>Employee</i>	25 714	15 430	41 144
Pekerja bebas <i>Casual worker</i>	2 842	979	3 821
Pekerja keluarga/tak dibayar <i>Family worker/unpaid worker</i>	3 809	14 841	18 650
<b>Jumlah/Total</b>	<b>57 836</b>	<b>55 137</b>	<b>112 973</b>

Sumber/Source: BPS, Survei Angkatan Kerja Nasional (Sakernas) Agustus/BPS-Statistics Indonesia, August National Labor Force Survey






# BAB 4

CHAPTER

## SOSIAL DAN KESEJAHTERAAN RAKYAT

SOCIAL AND WELFARE

**Jumlah Desa/Kelurahan yang Memiliki Fasilitas Sekolah Menurut Tingkat Pendidikan di Kabupaten Klungkung, 2021**  
*Number of Villages/Kelurahan Having Educational Facilities by Educational Level in Klungkung Regency, 2021*



Sumber/Source : BPS, Pendataan Potensi Desa (Podes)/ BPS-Statistics Indonesia, Village Potential Data Collection



**PENJELASAN TEKNIS**

1. Tidak / belum pernah sekolah adalah mereka yang tidak pernah atau belum pernah aktif mengikuti pendidikan di suatu jenjang pendidikan formal. Termasuk juga yang tamat / belum tamat taman kanak-kanak tetapi tidak melanjutkan ke sekolah dasar.
2. Masih bersekolah adalah mereka yang terdaftar dan aktif mengikuti pendidikan formal dan nonformal (paket A,B, atau C) baik pendidikan dasar, menengah maupun pendidikan tinggi. Bagi mahasiswa yang cuti dianggap masih bersekolah.
3. Tidak bersekolah lagi adalah mereka yang pernah terdaftar dan aktif mengikuti pendidikan disuatu jenjang pendidikan formal dan nonformal (paket A,B,atau C), tetapi pada saat pencacahan tidak lagi terdaftar dan tidak aktif mengikuti pendidikan.
4. Tamat sekolah adalah menyelesaikan pelajaran yang ditandai dengan lulus ujian akhir pada kelas atau tingkat terakhir suatu jenjang pendidikan di sekolah negeri maupun swasta dengan mendapatkan tanda tamat belajar/ijazah. Seseorang yang belum mengikuti pelajaran pada kelas tertinggi tetapi telah mengikuti ujian akhir dan lulus dianggap tamat sekolah.
5. Dapat membaca dan menulis artinya dapat membaca dan

**TECHNICAL NOTES**

1. *Not/never attending school is someone who has never attended or never been registered in a formal education, such as primary, secondary, and tertiary education. Those who just completed kindergarten are considere as never attended school.*
2. *Attending School is someone who is currently attending primary, secondary, or tertiary education, including package A, Package B, or Package C. College student who postpones his/her study is considered as attending school.*
3. *Not attending school anymore is someone who had anrolled and participated in formal and non-formal education in the past including package A, package B, or package C, but currently does not attend school.*
4. *Completed particular level of education is someone who has completed particular level of education in private or public school and accepting graduation certificate. Someone who has never attended the highest grade but passed the final exam is considered as completed particular level of education.*
5. *Able to read and write is the ability to read and write at least a simple*

- menulis kata-kata/kalimat sederhana dengan suatu aksara tertentu.
6. Jalur pendidikan di Indonesia terdiri atas 1) pendidikan formal, 2) pendidikan nonformal, dan 3) pendidikan informal yang ketiganya dapat saling melengkapi dan memperkaya (undang-undang No. 20 Tahun 2013 tentang sistem pendidikan nasional)
  7. Jenjang pendidikan formal terdiri atas pendidikan dasar, pendidikan menengah, dan pendidikan tinggi. Jenis pendidikan yang diajarkan mencakup pendidikan umum, kejuruan, akademik, profesi, vokasi, keagamaan, dan khusus.
    - a. Pendidikan dasar berbentuk sekolah dasar (SD) dan Madrasah Ibtidaiyah (MI) atau bentuk lain yang sederajat serta sekolah menengah pertama (SMP) dan Madrasah Tsanawiyah (MTs), atau bentuk lain yang sederajat.
    - b. Pendidikan menengah berbentuk sekolah menengah atas (SMA), Madrasah Aliyah (MA), Sekolah Menengah Kejuruan (SMK), Madrasah Aliyah Kejuruan (MAK), atau bentuk lain yang sederajat.
    - c. Pendidikan tinggi merupakan jenjang pendidikan setelah pendidikan menengah
- sentence in any letter of alphabets.*
6. *The education system in Indonesia consists of 1) a formal education, 2) non-formal education, and 3) informal education that all three can be complementary and enriching (law no. 20 year 2013 about the National Education System).*
  7. *The formal education level consists of primary education secondary education, and high education. The kind of education that taught consists of general education, vocational, academic, professional, religious, and spesific education.*
    - a. *The primary education consists of elementary school and Islamic elementary school or other equivalent forms and junior high school and MTS, or other equivalent forms.*
    - b. *The secondary education consists of the senior high school, MA, vocational school, and vocational Madrasah Aliyah, or other equivalent forms.*
    - c. *The high educational consists of the education level after the secondary education that consists of diplomas,*

yang mencakup program pendidikan diploma, sarjana, magister, spesialis, dan doktor yang diselenggarakan oleh perguruan tinggi. Perguruan tinggi dapat berbentuk akademi, politeknik, sekolah tinggi, institute, atau universitas.

*bachelor, master, specialist and doctoral degrees that are held by the college. The college can be academy, polytechnic, high school, institute, or university.*

8. Rumah sakit adalah tempat pemeriksaan dan perawatan kesehatan, biasanya berada dibawah pengawasan dokter/tenaga medis, yang melayani penderita yang sakit untuk berobat rawat jalan atau rawat inap.
  9. Rumah sakit bersalin adalah rumah sakit khusus persalinan, dilengkapi pelayanan spesialis pemeriksaan kehamilan, persalinan rawat inap dan rawat jalan ibu dan anak yang berada dibawah pengawasan dokter spesialis kandungan.
  10. Rumah Bersalin adalah sarana pelayanan kesehatan dengan izin sebagai rumah bersalin, dilengkapi pelayanan pemeriksaan kehamilan , persalinan serta pemeriksaan ibu dan anak yang berada dibawah pengawasan bidan senior.
  11. Poliklinik adalah sarana kesehatan yang dipakai untuk sarana berobat jalan, biasanya berada dibawah pengawasan dokter/tenaga medis.
  12. Puskesmas (Pusat Kesehatan
8. *Hospital is a place for health check, usually controlled/supervised by doctors/medical personnel to serve the ill patients to get outpatient or inpatient treatment services.*
  9. *Maternity hospital is a specialized hospital for childbirth, has specialist inspection service to pregnancy, childbirth, hospitalization and outpatient for mothers and children that is under the supervision of an obstetrician.*
  10. *Maternity house is health care facility with a license as a maternity house, equipped with prenatal care, childbirth and examination of a senior midwife.*
  11. *Polyclinic is a health facility in which to get outpatient services, usually under the control of doctor/medical personnel.*
  12. *Public health center is technical*

Masyarakat) adalah unit pelaksana teknis dinas kesehatan kabupaten /kota yang mempunyai fungsi utama sebagai penyelenggara pelayanan kesehatan tingkat pertama. Wilayah kerja puskesmas maksimal adalah satu kecamatan dan untuk dapat menjangkau wilayah kerjanya, puskesmas mempunyai jaringan pelayanan yang meliputi unit puskesmas pembantu (pustu), unit puskesmas keliling (puskel), dan unit bidan desa/komunitas (peraturan menteri kesehatan RI No. 75 Tahun 2014 tentang pusat kesehatan masyarakat).

13. Keluhan Kesehatan adalah keadaan seseorang yang mengalami gangguan kesehatan atau kejiwaan, baik karena penyakit akut, penyakit kronis, kecelakaan, criminal, atau hal lain.
14. Mengobati sendiri adalah upaya oleh anggota rumah tangga/ keluarga dengan melakukan pengobatan sendiri tanpa datang ketempat fasilitas kesehatan atau memanggil dokter/petugas kesehatan kerumahnya (misal minum obat modern, jamu, kerokan, kompres, kop, pijat) agar sembuh atau menjadi lebih ringan keluhan kesehatannya.
15. Angka penemuan kasus tuberculosis adalah jumlah kasus baru tuberculosis (TB) dan kasus TB yang didiagnosis kambuh yang diobati dalam program penanggulangan TB nasional yang

*implementation unit of regency health department that have the primary function as a first-level health care providers. The working area standard of public health center is one subdistrict and to reach their working areas, public health centers have a service network covering subsidiary of public health center, mobile public health center units, and midwife units (Regulation of the Minister of Health of Indonesia Number 75 year 2014 about Public Health Center).*

13. *Health complaint is a condition where a person has health or mental problems because of acute illness, chronically illness, accident, crimes, or others.*
14. *Self treatment is an effort of household members/family to have a health treatment by themselves without visiting health facilities or a doctor/health personnel (for instance, herb medicine, chief with a coin, compress, cupping suction, massege) in order to recover from illness or reduce the health complaint.*
15. *The case detection rate for all forms of tuberculosis is the number of new and replase tuberculosis cases diagnosed and treated in national tuberculosis control programmes and notified to WHO, divided by*

dilaporkan pada WHO dibagi dengan perkiraan WHO terhadap jumlah kasus insiden tuberculosis pada tahun yang sama, dinyatakan sebagai presentase.

16. Kasus Kumulatif AIDS adalah kumulatif kasus AIDS sampai dengan referensi waktu tertentu.
  17. Luas lantai adalah luas lantai yang ditempati dan digunakan untuk keperluan sehari-hari (sebatas atap).
  18. Air leding adalah sumber air yang berasal dari air yang telah melalui proses penjernihan dan penyehatan sebelum dialirkan kepada konsumen melalui instalasi berupa saluran air. Sumber air ini biasanya diusahakan oleh PAM/PDAM/BPAM. Termasuk dalam hal ini air leding yang didapat secara eceran.
  19. Sumur terlindung adalah air yang bersal dari dalam tanah yang digali dan dilingkar sumur tersebut dilindungi oleh tembok paling sedikit 0,8 meter diatas tanah dan 3 meter kebawah tanah , serta ada lantai semen sejauh 1 meter dari lingkaran sumur.
  20. Status penguasaan bangunan tempat tinggal milik sendiri adalah jika tempat tinggal tersebut pada waktu pencacahan betul-betul sudah milik kepala rumah tangga atau salah seorang anggota rumah tangga. Rumah yang dibeli secara angsuran melalui kredit bank atau rumah
16. *WHO's estimate of the number of incident tuberculosis cases for the same year, expressed as a percentage.*
  17. *Commulative AIDS case is commulative AIDS cases with reference to a particular time.*
  18. *Floor area is the total area which is occupied and utilized daily.*
  19. *Pipe water is a water source that comes from water that has been through a process of purification and sanitation before distribute to consumer through an instalation of water lines. This water source is usually distributed by PAM/PDAM/BPAM. This include a pipe water that sold at retail.*
  20. *Protected wells is water that comes from the soil were excavated and the circumference of the well was protected by wals at least 0.8 meters above ground and 3 meters underground, and cement floor as far as 1 meter from the well circumference.*
  21. *Own ownership property status is a status of dwelling occupied belongs to the head of household or one of the household member. Houses bought through bank credit or houses with lesing status were also contegoriezed as an own property*



- dengan status sewa beli dianggap rumah milik sendiri.
21. Peristiwa tindak pidana yang dilaporkan ialah setiap peristiwa yang diterima kepolisian dari laporan masyarakat atau peristiwa dimana pelakunya tertangkap tangan oleh kepolisian.
  22. Jumlah tidak pidana menggambarkan jumlah kasus tindak pidana yang terjadi pada kurun waktu tertentu.
  23. Bencana Alam adalah peristiwa atau serangkaian peristiwa yang mengancam dan mengganggu kehidupan / penghidupan masyarakat yang disebabkan oleh factor alam antara lain berupa gempa bumi, tsunami, gunung meletus, banjir, kekeringan, angin topan, dan tanah longsor sehingga mengakibatkan kerugian materi maupun non-materi.
  24. Korban meninggal adalah orang yang dilaporkan tewas atau meninggal dunia akibat bencana.
  25. Korban hilang adalah orang yang dilaporkan hilang atau tidak ditemukan atau tidak diketahui keberadaannya setelah terjadi bencana.
  26. Korban luka/sakit adalah orang yang mengalami luka-luka atau sakit, dalam keadaan luka ringan, luka sedang, maupun luka parah/ berat , baik yang berobat jalan maupun rawat inap.
  27. Rusak berat adalah kriteria kerusakan yang mengakibatkan
21. *Reported crime incidence includes all criminal cases reported and received by police office, and all crimes caught by police.*
  22. *Crime total refers to the number of criminal cases occurring during a given period.*
  23. *Natural disaster is an event or series of event that threaten and disrupt the lives and livelihoods caused by natural factors such as: earthquake, tsunami, volcanic eruption, flood, flash flood, drought, typhoon/ cyclone, and landslide so it can lead to result in loss of material and non-material.*
  24. *Fatality is a person reported killed or death in the wake of a disaster.*
  25. *Missing person is a person reported missing or who cannot be located or who cannot be accounted for in the wake of a disaster.*
  26. *Casualty is a person suffering injury or illness, in a state of light injury, moderate injury, or heavy injury, which in undergoing treatment as either an outpatient or inpatient.*
  27. *Severely damaged is the criteria of damaged that resulted most*

- bangunan roboh atau sebagian besar komponen struktur rusak.
28. Rusak sedang adalah kriteria kerusakan yang mengakibatkan sebagian kecil komponen struktur rusak, dan komponen penunjang rusak namun masih tetap berdiri.
29. Rusak ringan adalah kriteria kerusakan yang mengakibatkan sebagian komponen struktur retak (struktur masih bisa digunakan) dan bangunan tetap berdiri.
30. Badan Pusat Statistik (BPS) pertama kali melakukan penghitungan jumlah dan presentase penduduk miskin pada tahun 1984. Penghitungan jumlah dan presentase penduduk miskin mencakup periode 1976-1981. Data dasar yang digunakan adalah Survei Sosial Ekonomi Nasional (Susenas) Modul Konsumsi. Sejak itu, setiap tiga tahun sekali BPS secara rutin mengeluarkan data jumlah dan presentase penduduk miskin yang disajikan menurut daerah perkotaan dan pedesaan.
31. Sejak tahun 2003, BPS secara rutin mengeluarkan data jumlah dan presentase penduduk miskin setiap tahun. Hal ini bisa terwujud karena sejak tahun 2003 BPS mengumpulkan data Susenas Panel Modul Konsumsi setiap bulan Februari atau Maret. Mulai bulan Maret 2007 jumlah sampel yang digunakan diperbesar dari 10.000 rumah tangga menjadi *buildings collapsed or damaged its structural components.*
28. *Damaged is the criteria of damage that resulted defective fraction of structural components and supporting components damaged, but the building still stands.*
29. *Lightly damaged is the criteria of damage that resulted partially cracked structural components, but the structure still can be used and the building still stands.*
30. *BPS-statistics Indonesia measured poverty incidence for the first time in 1984. The measurement covered the period of 1976-1981. Basic data used to measure poverty were obtained from the result of the national socio economic survey (susenas)-Consumption module. Since then BPS-statistics Indonesia routinely released the figures of poverty incidence one every three years which were presented by urban and rural areas.*
31. *BPS-statistics Indonesia has started to release the figures of poverty incidence annually since 2003. This could be realized because BPS-statistics Indonesia has started to collect panel data in the implementation of susenas-consumption module every February or March. Starting from March 2007, the number of imple size was enlarged from 10,000*

- 68.800 rumah tangga. Maret 2011, jumlah sampel yang digunakan menjadi 75.000 rumah tangga.
32. Estimasi tingkat kemiskinan tahun 2000 dan 2001 untuk level provinsi dan nasional didasarkan atas Susenas Kor. Estimasi tingkat kemiskinan tahun 2003 dan 2004 untuk level provinsi didasarkan atas Susenas Kor, sementara untuk level nasional didasarkan pada susenas Panel Modul Konsumsi.
  33. Untuk provinsi-provinsi yang tidak dicakup dalam sampel Susenas pada tahun 2000-2002 dilakukan estimasi. Data tahun 2000 termasuk estimasi untuk provinsi Aceh dan Maluku. Data tahun 2001 termasuk estimasi untuk provinsi Aceh. Data tahun 2002 termasuk estimasi untuk provinsi Aceh, Maluku, Maluku Utara, dan Papua.
  34. Untuk mengukur kemiskinan, BPS menggunakan konsep kemampuan memenuhi kebutuhan dasar (basic needs approach). Dengan pendekatan ini, kemiskinan dipandang sebagai ketidakmampuan dari sisi ekonomi untuk memenuhi kebutuhan dasar makanan dan bukan makanan yang diukur dari sisi pengeluaran. Metode yang digunakan adalah menghitung garis kemiskinan (GK), yang terdiri dari dua komponen yaitu Garis Kemiskinan Makanan (GKM) dan Garis Kemiskinan Non-Makan (GKNM). Penghitungan garis households to 68,800 households. In 2011, the sample size uses further increased to 75,000 households.
  32. *The estimation of poverty incidence for province and national levels in 2000 and 2001 was based on susenas-core. The estimation of poverty incidence for province level in 2003 and 2004 was also based on susenas-core, while the estimation of the national level was based on the susenas-consumption module panel.*
  33. *For provinces that were not included in the implementation of susenas during the period 2000-2002, the figures of poverty incidence was estimated. Data in 2000 included the estimation for province Aceh and Maluku. Data in 2001 included the estimation for Aceh. Data in 2002 included the estimation for Aceh, Maluku utara, and papua.*
  34. *To measure poverty, BPS-statistics Indonesia has used the concept of basic needs approach. Therefore, poverty is viewed as economic inability to fulfill food and non-food basic needs which are measured by consumption/expenditure. The method used is calculating poverty line, which consists of two components that are food poverty line (FPL) and non-food poverty line (NFPL). The poverty line was calculated separately for urban and rural areas.*

kemiskinan dilakukan secara terpisah untuk daerah perkotaan dan perdesaan.

35. Penduduk miskin adalah penduduk yang memiliki rata-rata pengeluaran per kapita per bulan dibawah Garis Kemiskinan.
  36. Garis Kemiskinan Makan (GKM) merupakan nilai pengeluaran kebutuhan minimum makanan yang disertakan dengan 2.100 kkalori per kapita per hari. Garis Kemiskinan Non-Makanan (GKNM) adalah kebutuhan minimum untuk perumahan, sandang, pendidikan, kesehatan, dan kebutuhan dasar lainnya.
  37. Sejak Desember 1998 digunakan standar kemiskinan baru yang merupakan penyempurnaan standar yang lama. Penyempurnaan standar ini meliputi perluasan cakupan komoditi yang diperhitungkan dalam kebutuhan dasar. Disamping itu penyempurnaan juga dilakukan dengan mempertimbangkan keterbandingan antar daerah (provinsi serta perkotaan-perdesaan) dan antar waktu yang disebabkan oleh adanya perbedaan tingkat harga antar daerah yaitu dengan cara melakukan standarisasi harga terhadap harga di DKI Jakarta. Penyempurnaan standar kemiskinan ini diharapkan dapat mengukur tingkat kemiskinan secara lebih realistis.
35. *A person whose expenditure per capita per month is below the poverty line is considered to be poor.*
  36. *The food poverty line refers to the daily minimum requirement of 2,100 kcal per capita per day. The non-food poverty line refers to the minimum requirement for household necessities for clothing, education, health, and other basic individual needs.*
  37. *A new standard to measure poverty has been adopted since December 1998. This new standard was the revision of the old standard. The revised included the extension of the commodity coverage to be accounted in estimating the minimum basic needs. The new standard was also improved in its regional comparability, by using the reference population of the same real income (expenditure) class across regions so that it is also comparable over time. The revised poverty standard hopefully was able to measure the incidence of poverty more realistically.*

38. Ukuran Kemiskinan:

- a. Head Count Index (HCI-p) adalah presentase penduduk miskin yang berada dibawah Garis Kemiskinan (GK).
- b. Indeks Kedalaman Kemiskinan (Poverty Gap Index-P1) merupakan ukuran rata-rata kesenjangan pengeluaran masing-masing penduduk miskin terhadap garis kemiskinan. Semakin tinggi nilai indeks, semakin jauh rata-rata pengeluaran penduduk dari garis kemiskinan.
- c. Indeks Keparahan Kemiskinan (Poverty Severty Indeks-P2) memberikan gambaran mengenai penyebaran pengeluaran diantara penduduk miskin. Semakin tinggi nilai indeks, semakin tinggi ketimpangan pengeluaran diantara penduduk miskin.

39. Indeks Pembangunan Manusia (IPM) adalah ukuran ringkas rata-rata capaian/keberhasilan dimensi utama pembangunan manusia yaitu: umur panjang dan hidup sehat, mempunyai pengetahuan, dan memiliki standar hidup yang layak.

38. *Poverty Measure:*

- a. *Head count index (HCL<sub>P0</sub>) simply measures the percentage of the population that is counted as poor, often denoted by P<sub>0</sub>.*
- b. *Poverty Gap index-P1 measure the extent to which individuals fall below the poverty line (the poverty gaps) as a proportion of the poverty line. Higher value of the index shows that the gap between average expenditure of the poor and the poverty line is wider.*
- c. *Poverty severity index-P2 describes inequality among the poor. This is simply a weighted sum of poverty gaps (as a proportion of the poverty line), where the weights are the proportionate poverty gap index, the measure implicitly puts more weight on observations that fall well below the poverty line. Higher value of the index shows that inequality among the poor is higher.*

39. *The human development index (HDI) is a summary measure of average achievement in key dimensions of human development: a long and healthy life, being knowledgeable, and have a decent standatd of living.*

**Gambar** 4.1  
**Figures**

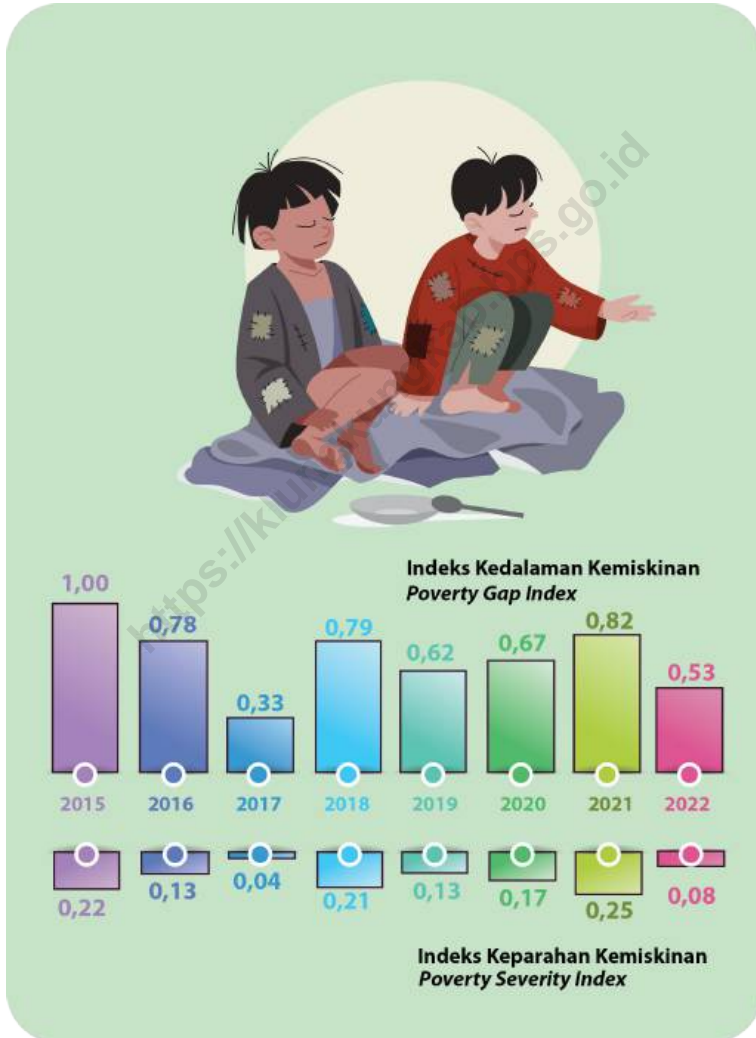
**Persentase Penduduk Miskin di Kabupaten Klungkung,  
2015–2022**  
*Percentage of Poor People in Klungkung Regency,  
2015–2022*



BPS, Survei Sosial Ekonomi Nasional Maret/BPS-Statistics Indonesia, March National Socioeconomic Survey

**Gambar** 4.2  
**Figures**

**Indeks Kedalaman Kemiskinan dan Indeks Keparahan Kemiskinan di Kabupaten Klungkung, 2015–2022**  
*Poverty Gap Index and Poverty Severity Index in Klungkung Regency, 2015–2022*



Sumber/Source: BPS, Survei Sosial Ekonomi Nasional Maret/BPS-Statistics Indonesia, March National Socioeconomic Survey

#### 4.1 PENDIDIKAN EDUCATION

**Tabel 4.1.1** Jumlah Sekolah, Guru, dan Murid Taman Kanak-Kanak (TK) di Bawah Kementerian Pendidikan dan Kebudayaan Menurut Kecamatan di Kabupaten Klungkung, 2021/2022 dan 2022/2023  
*Number of Schools, Teachers, and Pupils in Kindergarten Under The Ministry of Education and Culture by Subdistrict in Klungkung Regency, 2021/2022 and 2022/2023*

Kecamatan Subdistrict	Sekolah/Schools					
	Negeri/Public		Swasta/Private		Jumlah/Total	
	2021/2022	2022/2023	2021/2022	2022/2023	2021/2022	2022/2023
(1)	(2)	(3)	(4)	(5)	(6)	(7)
Nusa Penida	12	11	17	12	29	23
Banjarangkan	8	12	16	3	24	15
Klungkung	8	14	25	18	33	32
Dawan	8	14	8	17	16	31
<b>Klungkung</b>	<b>36</b>	<b>51</b>	<b>66</b>	<b>50</b>	<b>102</b>	<b>101</b>



Lanjutan Tabel/*Continued Table 4.1.1*

Kecamatan Subdistrict	Guru <sup>1</sup> /Teachers <sup>1</sup>					
	Negeri/Public		Swasta/Private		Jumlah/Total	
	2021/2022	2022/2023	2021/2022	2022/2023	2021/2022	2022/2023
(1)	(8)	(9)	(10)	(11)	(12)	(13)
Nusa Penida	49	62	47	40	96	102
Banjarangkan	39	85	54	15	93	100
Klungkung	59	100	110	80	169	180
Dawan	53	60	33	52	86	112
<b>Klungkung</b>	<b>200</b>	<b>307</b>	<b>244</b>	<b>187</b>	<b>444</b>	<b>494</b>

Lanjutan Tabel/*Continued Table 4.1.1*

Kecamatan Subdistrict	Murid/Pupils					
	Negeri/Public		Swasta/Private		Jumlah/Total	
	2021/2022	2022/2023	2021/2022	2022/2023	2021/2022	2022/2023
(1)	(14)	(15)	(16)	(17)	(18)	(19)
Nusa Penida	422	334	499	300	921	634
Banjarangkan	273	679	378	94	651	773
Klungkung	550	849	957	769	1 507	1 618
Dawan	482	510	222	515	704	1 025
<b>Klungkung</b>	<b>1 727</b>	<b>2 372</b>	<b>2 056</b>	<b>1 678</b>	<b>3 783</b>	<b>4 050</b>

Catatan/Note: <sup>1</sup> Jumlah guru termasuk kepala sekolah dan guru/*The total of teachers including headmaster and teacher*  
 Sumber/Source: Kementerian Pendidikan, Kebudayaan, Riset, dan Teknologi/*Ministry of Education, Culture, Research, and Technology, Odd Semester Report Data*

**Tabel**  
**Table** 4.1.2

**Jumlah Sekolah, Guru, dan Murid Raudatul Athfal (RA) di Bawah Kementerian Agama Menurut Kecamatan di Kabupaten Klungkung, 2021/2022 dan 2022/2023**  
**Number of Schools, Teachers, and Pupils in Raudatul Athfal (RA) Under The Ministry of Religious Affairs by Subdistrict in Klungkung Regency, 2021/2022 and 2022/2023**

Kecamatan Subdistrict	Sekolah/Schools		Guru/Teachers		Murid/Pupils	
	2021/2022	2022/2023	2021/2022	2022/2023	2021/2022	2022/2023
(1)	(2)	(3)	(4)	(5)	(6)	(7)
Nusa Penida	-	-	-	-	-	-
Banjarangkan	-	-	-	-	-	-
Klungkung	1	1	2	2	24	15
Dawan	-	-	-	-	-	-
<b>Klungkung</b>	<b>1</b>	<b>1</b>	<b>2</b>	<b>2</b>	<b>24</b>	<b>15</b>

Catatan/Note: Seluruh Raudatul Athfal (RA) berstatus swasta/All Raudatul Athfal (RA) are private

Sumber/Source: Kementerian Agama, Data Semester Ganjil/Ministry of Religious Affairs, Odd semester report data

**Tabel** 4.1.3  
**Table**

**Jumlah Sekolah, Guru, dan Murid Sekolah Dasar (SD) di Bawah Kementerian Pendidikan dan Kebudayaan Menurut Kecamatan di Kabupaten Klungkung, 2021/2022 dan 2022/2023**

*Number of Schools, Teachers, and Pupils in Elementary Schools Under The Ministry of Education and Culture by Subdistrict in Klungkung Regency, 2021/2022 and 2022/2023*

Kecamatan Subdistrict	Sekolah/Schools					
	Negeri/Public		Swasta/Private		Jumlah/Total	
	2021/2022	2022/2023	2021/2022	2022/2023	2021/2022	2022/2023
(1)	(2)	(3)	(4)	(5)	(6)	(7)
Nusa Penida	53	53	...	...	53	53
Banjarangkan	32	31	...	...	32	31
Klungkung	28	27	...	...	28	27
Dawan	23	23	...	...	23	23
<b>Klungkung</b>	<b>136</b>	<b>134</b>	<b>...</b>	<b>...</b>	<b>136</b>	<b>134</b>

Lanjutan Tabel/Continued Table 4.1.3

Kecamatan Subdistrict	Guru <sup>1</sup> /Teachers <sup>1</sup>					
	Negeri/Public		Swasta/Private		Jumlah/Total	
	2021/2022	2022/2023	2021/2022	2022/2023	2021/2022	2022/2023
(1)	(8)	(9)	(10)	(11)	(12)	(13)
Nusa Penida	502	504	...	...	502	504
Banjarangkan	291	276	...	...	291	276
Klungkung	318	305	...	...	318	305
Dawan	194	189	...	...	194	189
<b>Klungkung</b>	<b>1 305</b>	<b>1 274</b>	<b>...</b>	<b>...</b>	<b>1 305</b>	<b>1 274</b>

Lanjutan Tabel/*Continued Table 4.1.3*

Kecamatan Subdistrict	Murid/Pupils					
	Negeri/Public		Swasta/Private		Jumlah/Total	
	2021/2022	2022/2023	2021/2022	2022/2023	2021/2022	2022/2023
(1)	(14)	(15)	(16)	(17)	(18)	(19)
Nusa Penida	4 612	4 648	...	...	4 612	4 648
Banjarangkan	3 264	3 216	...	...	3 264	3 216
Klungkung	5 582	5 533	...	...	5 582	5 533
Dawan	3 255	3 212	...	...	3 255	3 212
<b>Klungkung</b>	<b>16 713</b>	<b>16 609</b>	<b>...</b>	<b>...</b>	<b>16 713</b>	<b>16 609</b>

Catatan/Note: <sup>1</sup> Jumlah guru termasuk kepala sekolah dan guru/*The total of teachers including headmaster and teacher*  
 Sumber/Source: Kementerian Pendidikan, Kebudayaan, Riset, dan Teknologi/*Ministry of Education, Culture, Research, and Technology, Odd Semester Report Data*

**Tabel**  
**Table** 4.1.4

**Jumlah Sekolah, Guru, dan Murid Madrasah Ibtidaiyah (MI) di Bawah Kementerian Agama Menurut Kecamatan di Kabupaten Klungkung, 2021/2022 dan 2022/2023**  
**Number of Schools, Teachers, and Pupils in Madrasah Ibtidaiyah (MI) Under The Ministry of Religious Affairs by Subdistrict in Klungkung Regency, 2021/2022 and 2022/2023**

Kecamatan Subdistrict	Sekolah/Schools					
	Negeri/Public		Swasta/Private		Jumlah/Total	
	2021/2022	2022/2023	2021/2022	2022/2023	2021/2022	2022/2023
(1)	(2)	(3)	(4)	(5)	(6)	(7)
Nusa Penida	-	-	-	-	-	-
Banjarangkan	-	-	-	-	-	-
Klungkung	1	1	1	1	2	2
Dawan	-	-	-	-	-	-
<b>Klungkung</b>	<b>1</b>	<b>1</b>	<b>1</b>	<b>1</b>	<b>2</b>	<b>2</b>

Lanjutan Tabel/*Continued Table 4.1.4*

Kecamatan Subdistrict	Guru/Teachers					
	Negeri/Public		Swasta/Private		Jumlah/Total	
	2021/2022	2022/2023	2021/2022	2022/2023	2021/2022	2022/2023
(1)	(8)	(9)	(10)	(11)	(12)	(13)
Nusa Penida	-	-	-	-	-	-
Banjarangkan	-	-	-	-	-	-
Klungkung	27	32	17	22	44	54
Dawan	-	-	-	-	-	-
<b>Klungkung</b>	<b>27</b>	<b>32</b>	<b>17</b>	<b>22</b>	<b>44</b>	<b>54</b>



Lanjutan Tabel/*Continued Table 4.1.4*

Kecamatan Subdistrict	Murid/Pupils					
	Negeri/Public		Swasta/Private		Jumlah/Total	
	2021/2022	2022/2023	2021/2022	2022/2023	2021/2022	2022/2023
(1)	(14)	(15)	(16)	(17)	(18)	(19)
Nusa Penida	-	-	-	-	-	-
Banjarangkan	-	-	-	-	-	-
Klungkung	361	358	390	400	751	758
Dawan	-	-	-	-	-	-
<b>Klungkung</b>	<b>361</b>	<b>358</b>	<b>390</b>	<b>400</b>	<b>751</b>	<b>758</b>

Sumber/Source: Kementerian Agama, EMIS, Data Semester Ganjil/Ministry of Religious Affairs, EMIS, Odd semester report data

**Tabel**  
**Table** 4.1.5

**Jumlah Sekolah, Guru, dan Murid Sekolah Menengah Pertama (SMP) di Bawah Kementerian Pendidikan dan Kebudayaan Menurut Kecamatan di Kabupaten Klungkung, 2021/2022 dan 2022/2023**  
**Number of Schools, Teachers, and Pupils in Junior High Schools Under The Ministry of Education and Culture by Subdistrict in Klungkung Regency, 2021/2022 and 2022/2023**

Kecamatan Subdistrict	Sekolah/Schools					
	Negeri/Public		Swasta/Private		Jumlah/Total	
	2021/2022	2022/2023	2021/2022	2022/2023	2021/2022	2022/2023
(1)	(2)	(3)	(4)	(5)	(6)	(7)
Nusa Penida	10	10	...	...	10	10
Banjarangkan	5	5	...	...	5	5
Klungkung	4	4	...	...	4	4
Dawan	3	3	...	...	3	3
<b>Klungkung</b>	<b>22</b>	<b>22</b>	<b>...</b>	<b>...</b>	<b>22</b>	<b>22</b>

Lanjutan Tabel/*Continued Table 4.1.5*

Kecamatan Subdistrict	Guru <sup>1</sup> /Teachers <sup>1</sup>					
	Negeri/Public		Swasta/Private		Jumlah/Total	
	2021/2022	2022/2023	2021/2022	2022/2023	2021/2022	2022/2023
(1)	(8)	(9)	(10)	(11)	(12)	(13)
Nusa Penida	198	190	...	...	198	190
Banjarangkan	148	137	...	...	148	137
Klungkung	195	182	...	...	195	182
Dawan	124	114	...	...	124	114
<b>Klungkung</b>	<b>665</b>	<b>623</b>	<b>...</b>	<b>...</b>	<b>665</b>	<b>623</b>

Lanjutan Tabel/*Continued Table* 4.1.5

Kecamatan Subdistrict	Murid/Pupils					
	Negeri/Public		Swasta/Private		Jumlah/Total	
	2021/2022	2022/2023	2021/2022	2022/2023	2021/2022	2022/2023
(1)	(14)	(15)	(16)	(17)	(18)	(19)
Nusa Penida	2 361	2 248	...	...	2 361	2 248
Banjarangkan	1 860	1 766	...	...	1 860	1 766
Klungkung	3 104	3 037	...	...	3 104	3 037
Dawan	1 736	1 645	...	...	1 736	1 645
<b>Klungkung</b>	<b>9 061</b>	<b>8 696</b>	<b>...</b>	<b>...</b>	<b>9 061</b>	<b>8 696</b>

Catatan/Note: <sup>1</sup> Jumlah guru termasuk kepala sekolah dan guru/*The total of teachers including headmaster and teacher*  
 Sumber/Source: Kementerian Pendidikan, Kebudayaan, Riset, dan Teknologi/*Ministry of Education, Culture, Research, and Technology, Odd Semester Report Data*

**Tabel**  
**Table** 4.1.6

**Jumlah Sekolah, Guru, dan Murid Madrasah Tsanawiyah (MTs) di Bawah Kementerian Agama Menurut Kecamatan di Kabupaten Klungkung, 2021/2022 dan 2022/2023**  
**Number of Schools, Teachers, and Pupils in Madrasah Tsanawiyah (MTs) Under The Ministry of Religious Affairs by Subdistrict in Klungkung Regency, 2021/2022 and 2022/2023**

Kecamatan Subdistrict	Sekolah/Schools					
	Negeri/Public		Swasta/Private		Jumlah/Total	
	2021/2022	2022/2023	2021/2022	2022/2023	2021/2022	2022/2023
(1)	(2)	(3)	(4)	(5)	(6)	(7)
Nusa Penida	-	-	-	-	-	-
Banjarangkan	-	-	-	-	-	-
Klungkung	-	-	1	1	1	1
Dawan	-	-	-	-	-	-
<b>Klungkung</b>	<b>0</b>	<b>0</b>	<b>1</b>	<b>1</b>	<b>1</b>	<b>1</b>

Lanjutan Tabel/*Continued Table* 4.1.6

Kecamatan Subdistrict	Guru/Teachers					
	Negeri/Public		Swasta/Private		Jumlah/Total	
	2021/2022	2022/2023	2021/2022	2022/2023	2021/2022	2022/2023
(1)	(8)	(9)	(10)	(11)	(12)	(13)
Nusa Penida	-	-	-	-	-	-
Banjarangkan	-	-	-	-	-	-
Klungkung	-	-	16	18	16	18
Dawan	-	-	-	-	-	-
<b>Klungkung</b>	<b>0</b>	<b>0</b>	<b>16</b>	<b>18</b>	<b>16</b>	<b>18</b>

Lanjutan Tabel/*Continued Table 4.1.6*

Kecamatan Subdistrict	Murid/Pupils					
	Negeri/Public		Swasta/Private		Jumlah/Total	
	2021/2022	2022/2023	2021/2022	2022/2023	2021/2022	2022/2023
(1)	(14)	(15)	(16)	(17)	(18)	(19)
Nusa Penida	-	-	-	-	-	-
Banjarangkan	-	-	-	-	-	-
Klungkung	-	-	226	217	226	217
Dawan	-	-	-	-	-	-
<b>Klungkung</b>	-	-	<b>226</b>	<b>217</b>	<b>226</b>	<b>217</b>

Catatan/Note: ....

Sumber/Source: Kementerian Agama, EMIS, Data Semester Ganjil/Ministry of Religious Affairs, EMIS, Odd semester report data

**Tabel**  
**Table** 4.1.7

**Jumlah Sekolah, Guru, dan Murid Sekolah Menengah Atas (SMA) di Bawah Kementerian Pendidikan dan Kebudayaan Menurut Kecamatan di Kabupaten Klungkung, 2021/2022 dan 2022/2023**

***Number of Schools, Teachers, and Pupils in Senior High Schools Under The Ministry of Education and Culture by Subdistrict in Klungkung Regency, 2021/2022 and 2022/2023***

Kecamatan Subdistrict	Sekolah/Schools					
	Negeri/Public		Swasta/Private		Jumlah/Total	
	2021/2022	2022/2023	2021/2022	2022/2023	2021/2022	2022/2023
	(1)	(2)	(3)	(4)	(5)	(6)
Nusa Penida	4	4	1	1	5	5
Banjarangkan	1	1	-	-	1	1
Klungkung	2	2	2	2	4	4
Dawan	1	1	-	-	1	1
<b>Klungkung</b>	<b>8</b>	<b>8</b>	<b>3</b>	<b>3</b>	<b>11</b>	<b>11</b>



Lanjutan Tabel/*Continued Table 4.1.7*

Kecamatan Subdistrict	Guru <sup>1</sup> /Teachers <sup>1</sup>					
	Negeri/Public		Swasta/Private		Jumlah/Total	
	2021/2022	2022/2023	2021/2022	2022/2023	2021/2022	2022/2023
(1)	(8)	(9)	(10)	(11)	(12)	(13)
Nusa Penida	115	115	15	16	130	131
Banjarangkan	53	61	-	-	53	61
Klungkung	126	120	79	83	205	203
Dawan	52	55	-	-	52	55
<b>Klungkung</b>	<b>346</b>	<b>351</b>	<b>94</b>	<b>99</b>	<b>440</b>	<b>450</b>

Lanjutan Tabel/*Continued Table 4.1.7*

Kecamatan Subdistrict	Murid/Pupils					
	Negeri/Public		Swasta/Private		Jumlah/Total	
	2021/2022	2022/2023	2021/2022	2022/2023	2021/2022	2022/2023
(1)	(14)	(15)	(16)	(17)	(18)	(19)
Nusa Penida	1 056	1 048	92	69	1 148	1 117
Banjarangkan	892	871	-	-	892	871
Klungkung	2 131	2 238	1 800	1 623	3 931	3 861
Dawan	766	818	-	-	766	818
<b>Klungkung</b>	<b>4 845</b>	<b>4 975</b>	<b>1 892</b>	<b>1 692</b>	<b>6 737</b>	<b>6 667</b>

Catatan/Note: <sup>1</sup> Jumlah guru termasuk kepala sekolah dan guru/*The total of teachers including headmaster and teacher*  
 Sumber/Source: Kementerian Pendidikan, Kebudayaan, Riset, dan Teknologi/*Ministry of Education, Culture, Research, and Technology, Odd Semester Report Data*

**Tabel**  
**Table** 4.1.8

**Jumlah Sekolah, Guru, dan Murid Sekolah Menengah Kejuruan (SMK) di Bawah Kementerian Pendidikan dan Kebudayaan Menurut Kecamatan di Kabupaten Klungkung, 2021/2022 dan 2022/2023**  
**Number of Schools, Teachers, and Pupils in Vocational High Schools Under The Ministry of Education and Culture by Subdistrict in Klungkung Regency, 2021/2022 and 2022/2023**

Kecamatan Subdistrict	Sekolah/Schools					
	Negeri/Public		Swasta/Private		Jumlah/Total	
	2021/2022	2022/2023	2021/2022	2022/2023	2021/2022	2022/2023
(1)	(2)	(3)	(4)	(5)	(6)	(7)
Nusa Penida	1	1	-	-	1	1
Banjarangkan	-	-	-	-	-	-
Klungkung	1	1	4	4	5	5
Dawan	-	-	-	-	-	-
<b>Klungkung</b>	<b>2</b>	<b>2</b>	<b>4</b>	<b>4</b>	<b>6</b>	<b>6</b>

Lanjutan Tabel/*Continued Table 4.1.8*

Kecamatan Subdistrict	Guru <sup>1</sup> /Teachers <sup>1</sup>					
	Negeri/Public		Swasta/Private		Jumlah/Total	
	2021/2022	2022/2023	2021/2022	2022/2023	2021/2022	2022/2023
(1)	(8)	(9)	(10)	(11)	(12)	(13)
Nusa Penida	64	67	-	-	64	67
Banjarangkan	-	-	-	-	-	-
Klungkung	94	95	66	73	160	168
Dawan	-	-	-	-	-	-
<b>Klungkung</b>	<b>158</b>	<b>162</b>	<b>66</b>	<b>73</b>	<b>224</b>	<b>235</b>

Lanjutan Tabel/*Continued Table 4.1.8*

Kecamatan Subdistrict	Murid/Pupils					
	Negeri/Public		Swasta/Private		Jumlah/Total	
	2021/2022	2022/2023	2021/2022	2022/2023	2021/2022	2022/2023
(1)	(14)	(15)	(16)	(17)	(18)	(19)
Nusa Penida	951	942	-	-	951	942
Banjarangkan	-	-	-	-	-	-
Klungkung	1 396	1 493	1 055	1 034	2 451	2 527
Dawan	-	-	-	-	-	-
<b>Klungkung</b>	<b>2 347</b>	<b>2 435</b>	<b>1 055</b>	<b>1 034</b>	<b>3 402</b>	<b>3 469</b>

Catatan/Note: <sup>1</sup> Guru yang mengajar di 2 sekolah atau lebih dihitung di masing-masing sekolah. Jumlah guru termasuk kepala sekolah dan guru/*The teacher who taught in two schools or more counted in every school. The total of teachers including headmaster and teacher*

Sumber/Source: Kementerian Pendidikan, Kebudayaan, Riset, dan Teknologi/*Ministry of Education, Culture, Research, and Technology, Odd Semester Report Data*

**Tabel**  
**Table** 4.1.9

**Jumlah Sekolah, Guru, dan Murid Madrasah Aliyah (MA) di Bawah Kementerian Agama Menurut Kecamatan di Kabupaten Klungkung, 2019/2021 dan 2021/2022**  
**Number of Schools, Teachers, and Pupils in Madrasah Aliyah (MA) Under the Ministry of Religious Affairs by Subdistrict in Klungkung Regency, 2019/2021 and 2021/2022**

Kecamatan Subdistrict	Sekolah/Schools					
	Negeri/Public		Swasta/Private		Jumlah/Total	
	2021/2022	2022/2023	2021/2022	2022/2023	2021/2022	2022/2023
(1)	(2)	(3)	(4)	(5)	(6)	(7)
Nusa Penida	-	-	-	-	-	-
Banjarangkan	-	-	-	-	-	-
Klungkung	-	-	1	1	1	1
Dawan	-	-	-	-	-	-
<b>Klungkung</b>	-	-	<b>1</b>	<b>1</b>	<b>1</b>	<b>1</b>

Lanjutan Tabel/Continued Table 4.1.9

Kecamatan Subdistrict	Guru/Teachers					
	Negeri/Public		Swasta/Private		Jumlah/Total	
	2021/2022	2022/2023	2021/2022	2022/2023	2021/2022	2022/2023
(1)	(8)	(9)	(10)	(11)	(12)	(13)
Nusa Penida	-	-	-	-	-	-
Banjarangkan	-	-	-	-	-	-
Klungkung	-	-	22	22	22	22
Dawan	-	-	-	-	-	-
<b>Klungkung</b>	-	-	<b>22</b>	<b>22</b>	<b>22</b>	<b>22</b>

Lanjutan Tabel/*Continued Table 4.1.9*

Kecamatan Subdistrict	Murid/Pupils					
	Negeri/Public		Swasta/Private		Jumlah/Total	
	2021/2022	2022/2023	2021/2022	2022/2023	2021/2022	2022/2023
(1)	(14)	(15)	(16)	(17)	(18)	(19)
Nusa Penida	-	-	-	-	-	-
Banjarangkan	-	-	-	-	-	-
Klungkung	-	-	18	124	18	124
Dawan	-	-	-	-	-	-
<b>Klungkung</b>	<b>0</b>	<b>0</b>	<b>18</b>	<b>124</b>	<b>18</b>	<b>124</b>

Sumber/Source: Kementerian Agama, EMIS, Data Semester Ganjil/Ministry of Religious Affairs, EMIS, Odd semester report data



**Tabel**  
**Table** 4.1.10

**Jumlah Desa<sup>1</sup>/Kelurahan yang Memiliki Fasilitas Sekolah Menurut Kecamatan dan Tingkat Pendidikan di Kabupaten Klungkung, 2019–2021**  
**Number of Villages<sup>1</sup>/Kelurahan Having Educational Facilities by Subdistrict and Educational Level in Klungkung Regency, 2019–2021**

Kecamatan Subdistrict	SD Primary School		
	2019	2020	2021
(1)	(2)	(3)	(4)
Nusa Penida	15	15	15
Banjarangkan	13	13	13
Klungkung	17	17	17
Dawan	11	11	11
<b>Klungkung</b>	<b>56</b>	<b>56</b>	<b>56</b>

Lanjutan Tabel/*Continued Table* 4.1.10

Kecamatan Subdistrict	SMP Junior High School		
	2019	2020	2021
(1)	(5)	(6)	(7)
Nusa Penida	9	9	9
Banjarangkan	5	5	5
Klungkung	4	4	4
Dawan	3	3	3
<b>Klungkung</b>	<b>21</b>	<b>21</b>	<b>21</b>

Lanjutan Tabel/*Continued Table* 4.1.10

Kecamatan Subdistrict	SMA Senior High School		
	2019	2020	2021
(1)	(8)	(9)	(10)
Nusa Penida	4	4	4
Banjarangkan	1	1	1
Klungkung	4	4	4
Dawan	1	1	1
<b>Klungkung</b>	<b>10</b>	<b>10</b>	<b>10</b>

Lanjutan Tabel/*Continued Table* 4.1.10

Kecamatan Subdistrict	SMK Vocational School		
	2019	2020	2021
(1)	(11)	(12)	(13)
Nusa Penida	1	1	1
Banjarangkan	1	1	1
Klungkung	4	4	4
Dawan	-	-	-
<b>Klungkung</b>	<b>6</b>	<b>6</b>	<b>6</b>

Lanjutan Tabel/Continued Table 4.1.10

Kecamatan Subdistrict	Perguruan Tinggi University		
	2019	2020	2021
(1)	(14)	(15)	(16)
Nusa Penida	-	-	-
Banjarangkan	-	-	-
Klungkung	1	1	1
Dawan	-	-	-
<b>Klungkung</b>	<b>1</b>	<b>1</b>	<b>1</b>

Catatan/Note: <sup>1</sup> Desa pada tabel ini termasuk Unit Permukiman Transmigrasi (UPT) yang masih dibina oleh kementerian terkait dan nagari di Provinsi Sumatera Barat/Villages in this table include Transmigration Settlement Unit which is still fostered by the relevant ministries and the nagari in the Province of Sumatera Barat

Sumber/Source: BPS, Pendataan Potensi Desa (Podes)/ BPS-Statistics Indonesia, Village Potential Data Collection

**Tabel**  
**Table** 4.1.11

**Angka Partisipasi Murni (APM) dan Angka Partisipasi Kasar (APK) Menurut Jenjang Pendidikan di Kabupaten Klungkung, 2021 dan 2022**  
**Net Enrollment Rate and Gross Enrollment Ratio by Educational Level in Klungkung Regency, 2021 and 2022**

Jenjang Pendidikan <i>Educational Level</i>	Angka Partisipasi Murni (APM) <i>Net Enrollment Rate</i>		Angka Partisipasi Kasar (APK) <i>Gross Enrollment Ratio</i>	
	2021	2022	2021	2022
(1)	(2)	(3)	(4)	(5)
SD/MI/Sederajat <i>Primary School</i>	98,90	98,90	107,88	108,94
SMP/MTs/ Sederajat <i>Lower Secondary School</i>	90,18	90,79	98,21	98,4
SMA/SMK/MA/Sederajat <i>Upper Secondary School</i>	77,38	77,29	93,32	91,27

Sumber/Source: BPS, Survei Sosial Ekonomi Nasional (Susenas)/BPS-Statistics Indonesia, National Socioeconomic Survey

**Tabel**  
**Table** 4.1.12**Persentase Penduduk Berumur 15 Tahun ke Atas yang Melek Huruf Menurut Kelompok Umur di Kabupaten Klungkung, 2020-2022**  
**Percentage of Literate People Aged 15 Years and Over by Age Group in Klungkung Regency, 2020-2022**

<b>Kelompok Umur</b> <b>Age Group</b>	<b>2020</b>	<b>2021</b>	<b>2022</b>
(1)	(2)	(3)	(4)
15–19	100,00	100,00	100,00
20–24	100,00	98,56	100,00
25–29	100,00	100,00	100,00
30–34	100,00	100,00	100,00
35–39	99,47	100,00	99,68
40–44	99,72	100,00	96,51
45–49	95,57	92,42	98,54
50+	80,28	74,51	79,95
<b>Jumlah/Total</b>	<b>91,57</b>	<b>88,85</b>	<b>92,43</b>
<b>15–24</b>	<b>100,00</b>	<b>99,36</b>	<b>100,00</b>
<b>15–44</b>	<b>99,86</b>	<b>99,80</b>	<b>99,37</b>
<b>15+</b>	<b>91,57</b>	<b>88,85</b>	<b>92,40</b>
<b>45+</b>	<b>83,44</b>	<b>78,00</b>	<b>83,57</b>

Sumber/Source: BPS, Survei Sosial Ekonomi Nasional (Susenas)/BPS-Statistics Indonesia, National Socioeconomic Survey

## 4.2 KESEHATAN HEALTH

**Tabel 4.2.1** Jumlah Desa<sup>1</sup>/Kelurahan Yang Memiliki Sarana Kesehatan Menurut Kecamatan di Kabupaten Klungkung, 2019–2021  
*Number of Villages<sup>1</sup>/Kelurahan Having Health Facilities by Subdistrict in Klungkung Regency, 2019–2021*

Kecamatan Subdistrict	Rumah Sakit Hospital		
	2019	2020	2021
(1)	(2)	(3)	(4)
Nusa Penida	1	1	1
Banjarangkan	-	-	1
Klungkung	3	3	3
Dawan	-	-	-
<b>Klungkung</b>	<b>4</b>	<b>4</b>	<b>5</b>



Lanjutan Tabel/*Continued Table* 4.2.1

Kecamatan <i>Subdistrict</i>	Rumah Sakit Bersalin <i>Maternity Hospital</i>		
	2019	2020	2021
(1)	(5)	(6)	(7)
Nusa Penida	-	-	-
Banjarangkan	-	-	-
Klungkung	-	-	-
Dawan	-	-	-
<b>Klungkung</b>	-	-	-

Lanjutan Tabel/*Continued Table* 4.2.1

Kecamatan <i>Subdistrict</i>	Poliklinik <i>Polyclinic</i>		
	2019	2020	2021
(1)	(8)	(9)	(10)
Nusa Penida	1	1	1
Banjarangkan	1	1	1
Klungkung	2	2	2
Dawan	-	-	-
<b>Klungkung</b>	<b>4</b>	<b>4</b>	<b>4</b>

Lanjutan Tabel/*Continued Table 4.2.1*

Kecamatan <i>Subdistrict</i>	Puskesmas <i>Public Health Center</i>		
	2019	2020	2021
(1)	(11)	(12)	(13)
Nusa Penida	3	3	3
Banjarangkan	2	2	2
Klungkung	2	2	2
Dawan	2	2	2
<b>Klungkung</b>	<b>9</b>	<b>9</b>	<b>9</b>

Lanjutan Tabel/*Continued Table 4.2.1*

Kecamatan <i>Subdistrict</i>	Puskesmas Pembantu <i>Subsidiary of Public Health Center</i>		
	2019	2020	2021
(1)	(14)	(15)	(16)
Nusa Penida	12	12	12
Banjarangkan	12	12	12
Klungkung	14	14	14
Dawan	10	10	10
<b>Klungkung</b>	<b>48</b>	<b>48</b>	<b>48</b>

Lanjutan Tabel/Continued Table 4.2.1

Kecamatan Subdistrict	Apotek Pharmacy		
	2019	2020	2021
(1)	(17)	(18)	(19)
Nusa Penida	4	4	4
Banjarangkan	1	2	3
Klungkung	6	6	6
Dawan	1	1	3
<b>Klungkung</b>	<b>12</b>	<b>13</b>	<b>16</b>

Catatan/Note: <sup>1</sup> Desa pada tabel ini termasuk Unit Permukiman Transmigrasi (UPT) yang masih dibina oleh kementerian terkait dan nagari di Provinsi Sumatera Barat/Villages in this table include Transmigration Settlement Unit which is still fostered by the relevant ministries and the nagari in the Province of Sumatera Barat

Sumber/Source: BPS, Pendataan Potensi Desa (Podes)/BPS-Statistics Indonesia, Village Potential Data Collecting

**Tabel** 4.2.2  
**Table**

**Jumlah Tenaga Kesehatan Menurut Kecamatan di  
Kabupaten Klungkung, 2022**  
*Number of Health Human Resources by Subdistrict in  
Klungkung Regency, 2022*

Kecamatan Subdistrict	Tenaga Medis <sup>1</sup> Medical Worker <sup>1</sup>	Psikologi Klinis Clinical Psychology	Tenaga Keperawatan Nursing Worker	Tenaga Kebidanan Midwifery Worker	Tenaga Kefarmasian Pharmaceutical Worker
(1)	(2)	(3)	(4)	(5)	(6)
Nusapenida	...	...	92	67	11
Banjarangkan	...	...	533	189	75
Klungkung	...	...	24	60	4
Dawan	...	...	133	76	15
<b>Klungkung</b>	...	...	<b>782</b>	<b>392</b>	<b>105</b>

Lanjutan Tabel/Continued Table 4.2.2

Kecamatan Subdistrict	Tenaga Kesehatan Masyarakat Public Health worker	Tenaga Kesehatan Lingkungan Enviromental Health Worker	Tenaga Gizi Nutritionist	Tenaga Keterampilan Fisik Physical Therapists
(1)	(7)	(8)	(9)	(10)
Nusapenida	...	...	6	...
Banjarangkan	...	...	28	...
Klungkung	...	...	4	...
Dawan	...	...	9	...
<b>Klungkung</b>	...	...	<b>47</b>	...

Lanjutan Tabel/*Continued Table 4.2.2*

Kecamatan <i>Subdistrict</i>	Tenaga Ketenikisan Medis <i>Medical Technicians</i>	Tenaga Teknik Biomedika <i>Biomedical Engineer</i>	Tenaga Kesehatan Tradisional <i>Traditional Health Worker</i>
(1)	(11)	(12)	(13)
Nusapenida	...	...	...
Banjarangkan	...	...	...
Klungkung	...	...	...
Dawan	...	...	...
<b>Klungkung</b>	...	...	...

Catatan/*Note*: <sup>1</sup> Tenaga medis terdiri atas dokter, dokter gigi, dokter spesialis, dan dokter gigi spesialis baik di dalam maupun di luar negeri yang diakui oleh Pemerintah RI sesuai dengan peraturan perundang-undangan (UU No. 29 Tahun 2004 tentang Praktik Kedokteran)/*Medical worker includes doctor, dentist, medical specialist, and dentist specialist at home and abroad recognized by Indonesian government in accordance with the laws and regulations (Law No. 29 year 2004 about Medical Practice)*

Sumber/*Source*: Kesehatan Kabupaten Klungkung/ *Health Office of Klungkung Regency*



**Tabel 4.2.3** Jumlah Rumah Sakit Umum, Rumah Sakit Khusus, Puskesmas, Klinik Pratama, dan Posyandu Menurut Kecamatan di Kabupaten Klungkung, 2021 dan 2022  
**Number of General Hospital, Specialized Hospital, Public Health Center, Primary Clinic, and Integrated Health Post by Subdistrict in Klungkung Regency, 2021 and 2022**

Kecamatan Subdistrict	Rumah Sakit Umum General Hospital		Rumah Sakit Khusus Specialized Hospital	
	2021	2022	2021	2022
(1)	(2)	(3)	(4)	(5)
Nusa Penida	1	1	-	-
Banjarangkan	1	1	-	-
Klungkung	3	3	-	-
Dawan	-	-	-	-
<b>Klungkung</b>	<b>5</b>	<b>5</b>	<b>-</b>	<b>-</b>

Lanjutan Tabel/*Continued Table* 4.2.3

Kecamatan Subdistrict	Puskesmas <sup>1</sup> Rawat Inap/ Public Health Center <sup>1</sup> with Inpatient Care		Puskesmas <sup>1</sup> Non Rawat Inap Public Health Center <sup>1</sup> without Inpatient Care	
	2021	2022	2021	2022
(1)	(6)	(7)	(8)	(9)
Nusa Penida	2	2	1	1
Banjarangkan	1	1	1	1
Klungkung	-	-	2	2
Dawan	-	-	2	2
<b>Klungkung</b>	<b>3</b>	<b>3</b>	<b>6</b>	<b>6</b>

Lanjutan Tabel/*Continued Table 4.2.3*

Kecamatan Subdistrict	Klinik/Balai Kesehatan Medical Clinic		Posyandu Integrated Health Post	
	2021	2022	2021	2022
(1)	(10)	(11)	(12)	(13)
Nusa Penida	3	3	112	112
Banjarangkan	2	1	56	56
Klungkung	8	12	75	75
Dawan	-	-	63	63
<b>Klungkung</b>	<b>13</b>	<b>16</b>	<b>306</b>	<b>306</b>

Catatan/Note: <sup>1</sup> Puskesmas yang teregistrasi/Registered Public Health Center

Sumber/Source: Dinas Kesehatan Kabupaten Klungkung/Health Department of Klungkung Regency

### 4.3 AGAMA DAN SOSIAL LAINNYA RELIGION AND OTHER SOCIAL AFFAIRS

**Tabel 4.3.1** Jumlah Tempat Peribadatan Menurut Kecamatan di Kabupaten Klungkung, 2022  
*Number of Places of Worship by Subdistrict in Klungkung Regency, 2022*

Kecamatan Subdistrict	Masjid Mosque	Mushola Pray Room	Gereja Protestan Protestant Church	Gereja Katholik Catholic Church	Pura Temple	Vihara	Klenteng
(1)	(2)	(3)	(4)	(5)	(6)	(7)	(8)
Nusa Penida	1	-	-	-	145	-	-
Banjarangkan	-	-	-	-	95	-	-
Klungkung	5	5	6	1	70	19	1
Dawan	1	1	-	-	63	-	-
<b>Klungkung</b>	<b>7</b>	<b>6</b>	<b>6</b>	<b>1</b>	<b>373</b>	<b>19</b>	<b>1</b>

Sumber/Source: Kantor Kementerian Agama Kabupaten Klungkung/Religion Departement Office of Klungkung Regency

**Tabel** 4.3.2 **Jumlah Desa<sup>1</sup>/Kelurahan yang Mengalami Bencana Alam<sup>2</sup> Menurut Kecamatan di Kabupaten Klungkung, 2019–2021**  
**Table** **Number of Villages<sup>1</sup>/Kelurahan that Had Natural Disaster<sup>2</sup> by Subdistrict in Klungkung Regency, 2019–2021**

Kecamatan Subdistrict	Banjir/Flood		
	2019	2020	2021
(1)	(2)	(3)	(4)
Nusa Penida	-	-	-
Banjarangkan	-	-	-
Klungkung	-	-	-
Dawan	-	-	2
<b>Klungkung</b>	-	-	<b>2</b>

Lanjutan Tabel/*Continued Table* 4.3.2

Kecamatan <i>Subdistrict</i>	Gempa Bumi/ <i>Earthquake</i>		
	2019	2020	2021
(1)	(5)	(6)	(7)
Nusa Penida	1	-	5
Banjarangkan	10	7	2
Klungkung	14	7	13
Dawan	11	2	2
<b>Klungkung</b>	<b>36</b>	<b>16</b>	<b>22</b>

Lanjutan Tabel/*Continued Table 4.3.2*

Kecamatan <i>Subdistrict</i>	Tanah Longsor/ <i>Landslide</i>		
	2019	2020	2021
(1)	(8)	(9)	(10)
Nusa Penida	1	-	-
Banjarangkan	-	-	-
Klungkung	-	-	2
Dawan	-	-	-
<b>Klungkung</b>	<b>1</b>	<b>-</b>	<b>2</b>

Catatan/*Note*: <sup>1</sup> Desa pada tabel ini termasuk Unit Permukiman Transmigrasi (UPT) yang masih dibina oleh kementerian terkait dan nagari di Provinsi Sumatera Barat/*Villages in this table are included in Transmigration Settlement Unit which is still fostered by the relevant ministries and the nagari in the Province of Sumatera Barat*

Sumber/*Source*: <sup>2</sup> Kejadian dalam setahun sebelum tahun pencacahan/*Occured during the last one year before the enumeration years*  
BPS, Pendataan Potensi Desa (Podes)/*BPS-Statistics Indonesia, Village Potential Data Collecting*

#### 4.4 KEMISKINAN POVERTY

**Tabel 4.4.1** Garis Kemiskinan, Jumlah, dan Persentase Penduduk Miskin di Kabupaten Klungkung, 2012–2022  
*Poverty Line, Number, and Percentage of Poor People in Klungkung Regency, 2012–2022*

Tahun Year	Garis Kemiskinan (rupiah/kapita/bulan) Poverty Line (rupiah/capita/month)	Jumlah Penduduk Miskin (ribu) Number of Poor People (thousand)	Persentase Penduduk Miskin Percentage of Poor People
(1)	(2)	(3)	(4)
2012	233 764	9,30	5,37
2013	246 615	12,21	7,01
2014	253 717	12,3	7,01
2015	264 866	12,11	6,91
2016	284 789	11,21	6,35
2017	299 664	11,15	6,29
2018	310 764	10,43	5,86
2019	312 864	9,66	5,40
2020	318 139	8,76	4,87
2021	342 043	10,19	5,64
2022	359 415	10,89	6,07

Sumber/Source: BPS, Survei Sosial Ekonomi Nasional Maret/BPS-Statistics Indonesia, March National Socioeconomic Survey



**Tabel 4.4.2** Indeks Kedalaman Kemiskinan dan Indeks Keparahan Kemiskinan di Kabupaten Klungkung, 2012–2022  
**Poverty Gap Index and Poverty Severity Index in Klungkung Regency, 2012–2022**

Tahun Year	Indeks Kedalaman Kemiskinan Poverty Gap Index	Indeks Keparahan Kemiskinan Poverty Severity Index
(1)	(2)	(3)
2012	0,77	0,16
2013	0,79	0,14
2014	1,32	0,36
2015	1,00	0,22
2016	0,78	0,13
2017	0,33	0,04
2018	0,79	0,21
2019	0,62	0,13
2020	0,67	0,17
2021	0,82	0,25
2022	0,53	0,08

Sumber/Source: BPS, Survei Sosial Ekonomi Nasional Maret/BPS-Statistics Indonesia, March National Socioeconomic Survey

#### 4.5 KRIMINALITAS CRIMINALITY

**Tabel 4.5.1** Tahanan yang Masuk Rumah Tahanan Negara Klungkung Menurut Jenis Kejahatan/Pelanggaran di Kabupaten Klungkung, 2021  
*The Prisoner Came to penitentiary by Crime/Violance Type in Klungkung Regency, 2021*

Kejahatan/Pelanggaran <i>Case</i>	Dalam Pemeriksaan Kejaksaan <i>In the Prosecutor's Examination</i>	Dalam Pemeriksaan hakim Pidana <i>being examined by a judge</i>	Dengan Keputusan yang Masih Dapat Diubah/ <i>Changeable legal decisions</i>	Lainnya <i>Others</i>
(1)	(2)	(3)	(4)	(5)
Ketertiban/Narkotika <i>Order/Narcotics</i>	1	14	-	46
Tipikor/ <i>Corruption</i>	-	4	-	-
Perlindungan Anak/ <i>Child protection</i>	-	1	-	1
Perjudian/ <i>Gambling</i>	-	-	-	6
Penculikan/ <i>Kidnapping</i>	-	-	-	-
Pembunuhan/ <i>Murder</i>	-	-	-	-
Penganiayaan/ <i>Persecution</i>	-	-	-	4
Pencurian/ <i>Theft</i>	-	2	-	6
Perampokan/ <i>Robbery</i>	-	-	-	-
Pemalsuan Uang/ <i>Money Counterfeit</i>	-	-	-	-
Penggelapan/ <i>Embezzlement</i>	-	1	-	2
Penipuan/ <i>Fraud</i>	-	-	-	2
Pengerusakan/ <i>Destruction</i>	-	-	-	-
Penadahan/ <i>Fencing</i>	-	-	-	-
Lain-lain/Kecelakaan <i>Miscellaneous/Accident</i>	-	-	-	5
<b>Jumlah/Total</b>	<b>1</b>	<b>22</b>	<b>-</b>	<b>72</b>

Sumber/Source: Rumah Tahanan Kabupaten Klungkung/ *The Prison of Klungkung Regency*

**Tabel 4.5.2**  
**Table**

**Narapidana yang selesai Menjalankan Hukuman Dirinci menurut Jenis Kejahatan/Pelanggaran di Kabupaten Klungkung, 2021**  
*The Prisoner who Finished Under Went Punishment by Kind of Crime/Violence in Klungkung Regency, 2021*

Kejahatan/Pelanggaran Case	Laki-laki Male	Perempuan Female	Jumlah Total
(1)	(2)	(3)	(4)
Narkotika/ Narcotics	16	-	16
Ketertiban/ Order	3	1	4
Pengerusakan/Perlindungan Anak Vandalism/Child Protection	-	-	-
Penganiayaan/ Persecution	6	-	6
Pencurian/ Theft	8	2	10
Perjudian/ Gambling	5	-	5
Kesusilaan/ Decency	-	-	-
Lakalantas/ Traffic Accident	3	-	3
Penggelapan/ Embezzlement	7	1	8
Penipuan/ Fraud	2	-	2
Mengancam/ Threaten	-	-	-
Tipikor/ Corruption	-	1	1
KDRT/ domestic violence	-	-	-
Kawin Siri	6	1	7
Lain-lain/ Miscellaneous	9	-	9
<b>Jumlah/Total</b>	<b>65</b>	<b>6</b>	<b>71</b>

Sumber/Source: Rumah Tahanan Kabupaten Klungkung/ The Prison of Klungkung Regency

**Tabel  
Table 4.5.3**

**Tertuduh yang Diputus Pengadilan Menurut Jenis  
Hukuman di Kabupaten Klungkung, 2017-2022**  
*Accused People by Punishment Type in Klungkung Regency,  
2017-2021*

<b>Jenis Hukuman Punishment</b>	<b>2017</b>	<b>2018</b>	<b>2019</b>	<b>2020</b>	<b>2021</b>
(1)	(2)	(3)	(4)	(5)	(6)
Hukuman Mati/ <i>Death penalty</i>	-	-	-	-	-
Hukuman Seumur Hidup/ <i>Life Sentence</i>	-	-	-	-	-
Hukuman Kurungan/ <i>Confinement Penalty</i>	-	-	-	-	-
Hukuman Penjara/ <i>Prison Sentence</i>	78	83	88	66	80
Hukuman Denda/ <i>Fines</i>	6 777	6 188	11 064	4 296	4 296
Dikembalikan pada wali / <i>Pengurusnya Returned to the guardian / administrator</i>	-	-	-	-	-
Diserahkan Pemerintah/ <i>Submitted by the Government</i>	-	2	-	-	-
Bebas dari Tuduhan/ <i>Free of Charges</i>	-	-	-	-	-
<b>Jumlah/Total</b>	<b>6 855</b>	<b>6 271</b>	<b>11 152</b>	<b>4 362</b>	<b>4 376</b>

Sumber/Source: Pengadilan Negeri Klungkung/ *Direct Court of Klungkung Regency*



# BAB 5

CHAPTER

## PERTANIAN, KEHUTANAN, PETERNAKAN, DAN PERIKANAN

AGRICULTURE, FORESTRY, LIVESTOCK, AND FISHERY

Luas Panen, Produktivitas, Produksi Padi dan  
Beras di Kabupaten Klungkung, 2021  
*Harvest Area, Productivity, Production of Paddy  
and Rice in Klungkung Regency, 2021*

Luas Panen  
*Harvest Area*

4.011,00 Ha

Produktivitas  
*Productivity*

6,34 ton/Ha

Produksi Padi  
*Paddy Production*

25.429,61 ton

Produksi Padi Setara Beras  
*Rice Equivalent Production*

14.267,29 ton



**PENJELASAN TEKNIS**

**TECHNICAL NOTES**

- |  |   |
|--|---|
| <p>1. Lahan sawah adalah lahan pertanian yang berpetak-petak dan dibatasi oleh pematang (galengan), saluran untuk menahan/menyalurkan air, yang biasanya ditanami padi sawah tanpa memandang dari mana diperoleh atau status lahan tersebut. Lahan yang dimaksud termasuk lahan yang terdaftar di Pajak Bumi Bangunan, luran Pembangunan Daerah, lahan bengkok, lahan serobotan, lahan rawa yang ditanami padi dan lahan bekas tanaman tahunan yang telah dijadikan sawah, baik yang ditanami padi, palawija atau tanaman semusim lainnya.</p> <p>2. Tegall/Kebun adalah lahan pertanian bukan sawah (lahan kering) yang ditanami tanaman semusim atau tahunan dan terpisah dengan halaman sekitar rumah serta penggunaannya tidak berpindah pindah.</p> <p>3. Ladang/Huma adalah lahan pertanian bukan sawah (lahan kering) yang biasanya ditanami tanaman semusim dan penggunaannya hanya semusim atau dua musim, kemudian akan ditinggalkan bila sudah tidak subur lagi (berpindah-pindah). Kemungkinan lahan ini beberapa tahun kemudian akan dikerjakan kembali jika sudah subur.</p> <p>4. Lahan yang sementara tidak diusahakan adalah lahan yang</p> | <p>1. <i>Wetland is agricultural land that separated by small dykes to resist water, where the main crop is usually wetland paddy without considering where it is got from or the status of the land. It includes the land that is registered at land income tax office, regional development contribution, 'bengkok' land, illegal ownership, swamps for rice cultivation, and annual crop land mark that has been used as rice field, which are both planted with paddy, secondary crops or the other seasonal crops.</i></p> <p>2. <i>Dry field/Garden is an dryland (unirrigated land) which is planted with seasonal or annual crops and separately from the yard around the house without shifting</i></p> <p>3. <i>Unirrigated agricultural field / Shifting cultivation land is dryland (unirrigated land) that usually is cultivated for seasonal crops and utilized only for one or two seasons, then it will be left when it is not fertile (shifting). Maybe, this land will be used again in a few years if it has been fertile.</i></p> <p>4. <i>Temporarily unused land is land that is regularly used but</i></p> |
|--|---|



- biasanya diusahakan tetapi untuk sementara (lebih dari 1 (satu) tahun tetapi kurang dari atau sama dengan 2 (dua) tahun) tidak diusahakan, termasuk lahan sawah yang tidak diusahakan selama lebih dari 2 (dua) tahun.
5. Data pokok tanaman pangan yang dikumpulkan adalah luas panen dan produktivitas (hasil per hektar). Produksi tanaman pangan merupakan hasil perkalian antara luas panen dengan produktivitas. Pengumpulan data luas panen dilakukan setiap bulan dengan pendekatan area kecamatan di seluruh wilayah Indonesia. Pengumpulan data produktivitas dilakukan melalui pengukuran langsung pada plot ubinan berukuran 2½ m x 2½ m. Pengumpulan data produktivitas dilakukan setiap subround (empat bulanan) pada waktu panen petani.
  6. Data produksi padi dan palawija yang disajikan adalah dalam kualitas: gabah kering giling (padi), pipilan kering (jagung), biji kering (kedelai dan kacang tanah), dan umbi basah (ubi kayu dan ubi jalar).
  7. Tanaman sayuran dan buah-buahan semusim adalah tanaman sumber vitamin, garam mineral dan lain-lain yang dikonsumsi dari bagian tanaman yang berupa daun, bunga, buah, dan umbinya, yang berumur kurang dari satu tahun. Tanaman buah-buahan temporarily (more than a year but less or equal than two years) is unused, it includes wetland that is not cultivated more than two years.
  5. The main food crops data collected consists of harvested area and productivity (yield per hectare). Food crops production is generated by harvested area multiplied by productivity. The harvested area data is collected every month using subdistrict area approach in all subdistrict in Indonesia. The productivity data collection is conducted by a direct measurement in 2½ m x 2½ m crop cutting plot. The productivity measurement is conducted in every subround (four monthly) at the time when farmers are harvesting their crops.
  6. Production of paddy and secondary crops data are presented in the form of: dry unhusked rice (paddy), dry loose maize (maize), dry shells crops (soybeans and peanuts), and fresh roots (cassava and sweet potatoes).
  7. Seasonal vegetable and fruit plants are plants which are the sources of vitamin, mineral salt, etc, consumed from the part of the plant in the form of leaf, flower, fruit, and root with the age of less than one year. Seasonal fruit plants are plants which are the sources of vitamin,

semusim adalah tanaman sumber vitamin, garam mineral, dan lain-lain yang dikonsumsi dari bagian tanaman yang berupa buah, berumur kurang dari satu tahun, tidak berbentuk pohon/rumpun tetapi menjalar dan berbatang lunak.

8. Tanaman buah-buahan dan sayuran tahunan adalah tanaman sumber vitamin, garam mineral, dan lain-lain yang dikonsumsi dari bagian tanaman yang berupa buah dan merupakan tanaman tahunan. Tanaman sayuran tahunan adalah tanaman sumber vitamin, garam mineral, dan lain-lain yang dikonsumsi dari bagian tanaman yang berupa daun dan atau buah yang berumur lebih dari satu tahun.
  9. Tanaman biofarmaka adalah tanaman yang bermanfaat untuk obat-obatan, kosmetik, dan kesehatan yang dikonsumsi atau digunakan dari bagian-bagian tanaman seperti daun, batang, buah, umbi (rimpang) ataupun akar.
  10. Tanaman hias adalah tanaman yang mempunyai nilai keindahan baik bentuk, warna daun, tajuk maupun bunganya, sering digunakan untuk penghias pekarangan dan lain sebagainya.
  11. Luas panen tanaman hortikultura adalah luas tanaman sayuran, buah-buahan, biofarmaka, dan tanaman hias yang diambil hasilnya/dipanen pada periode
8. *Annual fruit and vegetable plants are plants which are the sources of vitamin, contained mineral salt, etc, consumed from the part of plant in the form of fruit and more than one year of age. Annual vegetable plants are plants which are the sources of vitamin, contained mineral salt, etc, consumed from the part of the plant in the form of vegetable and more than one year of age.*
  9. *Medicinal plants are plants which are useful for medicine. It is consumed from part of the plant such as leaf, flower, fruit, tuber, and root.*
  10. *Ornamental plants are plants which have a beauty value, either in shape, colour of leaf or crown of flower, and they are often used as a yard decorator.*
  11. *Harvested area of horticulture is area which vegetable, fruit, medicinal and ornamental plant of crop harvested during the period of report.*

pelaporan.

12. Luas panen untuk tanaman sayuran adalah luas tanaman yang dipanen sekaligus/habis/dibongkar dan luas tanaman yang dipanen berkali-kali (lebih dari satu kali)/belum habis. Tanaman yang dipanen sekaligus/ habis/dibongkar adalah tanaman yang sehabis panen langsung dibongkar/dicabut, terdiri dari bawang merah, bawang putih, bawang daun, kentang, kol/kubis, kembang kol, petsai/sawi, wortel, lobak, dan kacang merah. Tanaman yang dipanen berkali-kali (lebih dari satu kali)/belum habis adalah tanaman yang pemanenannya lebih dari satu kali dan biasanya dibongkar apabila panen terakhir sudah tidak memadai lagi, terdiri dari: kacang panjang, cabe besar, cabe rawit, jamur, tomat, terung, buncis, ketimun, labu siam, kangkung, bayam, melon, semangka, dan blewah.
  13. Produksi hortikultura adalah hasil menurut bentuk produk dari setiap tanaman sayuran, buah-buahan, biofarmaka dan tanaman hias yang diambil berdasarkan luas yang dipanen/tanaman yang menghasilkan pada bulan/triwulan laporan.
  14. Data perkebunan besar dikumpulkan oleh BPS setiap bulan secara lengkap (sensus bulanan) dengan sistem surat pos. Khusus untuk tanaman kelapa,
12. *Harvested area of vegetables is area of entirely plant harvested/ demolished and plant harvested several times/ undemolished. Entirely plants harvested/ demolished are plants usually harvested once and demolished to be substituted by other plants, consisting of: shallots, garlic, leeks, potato, cabbage, cauli flower, mustard green, carrots, chinese radish, and red kidney beans. Plants harvested several times/ undemolished are plants usually harvested more than once and demolished in the case that the last harvest was economically not profitable. They consist of: yard long beans, chili, small chili, mushroom, tomatoes, eggplant, frech beans, cucumber, pumpkin/ chajota, swamp cabbage, spinach, melon, watermelon, and blewah.*
  13. *Horticulture production is the standard production quantity form of vegetable, fruit, medicinal and ornamental plant based on harvested area/the number of production plants reported monthly/quarterly.*
  14. *Data on estates are collected by the BPS every month on complete basis through a mailing system. Data on coconut, clove, and kapok, as well as on smallholder plantation,*

- cengkeh, dan kapok, datanya diperoleh dari Direktorat Jenderal Perkebunan. Data perkebunan rakyat juga diperoleh dari Dinas Perkebunan.
15. Penghitungan luas tanaman perkebunan besar adalah pada keadaan akhir tahun dan tidak termasuk yang luasnya kurang dari 5 hektar.
  16. Bentuk produksi perkebunan adalah; karet kering (karet), daun kering (teh dan tembakau), biji kering (kopi dan coklat), kulit kering (kayu manis dan kina), serat kering (rami), bunga kering (cengkeh), refined sugar (tebu dari perkebunan besar), gula mangkok (tebu dari perkebunan rakyat), ekivalen kopra (kopra), biji dan bunga (pala) serta minyak daun (sereh).
  17. Data Statistik Kehutanan sebagian besar merupakan data sekunder yang bersumber dari Dinas Kehutanan.
  18. Kawasan hutan adalah wilayah tertentu yang berupa hutan, yang ditunjuk dan atau ditetapkan oleh pemerintah untuk dipertahankan keberadaannya sebagai hutan tetap. Hal ini untuk menjamin kepastian hukum mengenai status kawasan hutan, letak batas dan luas suatu wilayah tertentu yang sudah ditunjuk menjadi kawasan hutan tetap.
  19. Kawasan hutan Indonesia ditetapkan oleh Menteri Kehutanan dalam bentuk Surat
- are acquired from the Plantation Department.*
15. *Planted areas of estates refer to condition at the end of the year, and exclude areas less than 5 hectares.*
  16. *Production of estates crops are follows: dry rubber (rubber); dry leaves (tea and tobacco); dry beans (coffee and cocoa); dry bark (cassiavera and cinchona); dry fibre (rosella); dry flowers/buds (cloves); refined sugar (sugar cane from estate); cup sugar (sugar cane from smallholders); copra (copra); seeds and buds (nutmeg); and leaf oil (citronella).*
  17. *Most of forestry statistics are secondary data obtained from the Plantation Department.*
  18. *Forest Area is a specific territory of forest ecosystem determined and or decided by the government as a permanent forest. Such decision is important to maintain the size of forest area and to ensure its legitimation and boundary demarcation of permanent forest.*
  19. *Indonesian forest area is determined by the Minister of Forestry in the format of Ministerial Decree on the*

- Keputusan Menteri Kehutanan tentang Penunjukan Kawasan Hutan dan Perairan Provinsi. Penunjukan Kawasan Hutan ini disusun berdasarkan hasil pemaduserasian antara Rencana Tata Ruang Wilayah Provinsi (RTRWP) dengan Tata Guna Hutan Kesepakatan (TGHK).
20. Penunjukan kawasan hutan mencakup pula kawasan perairan yang menjadi bagian dari Kawasan Suaka Alam (KSA) dan Kawasan Pelestarian Alam (KPA).
21. Kawasan Suaka Alam (KSA) adalah kawasan dengan ciri khas tertentu, baik di darat maupun di perairan yang mempunyai fungsi pokok sebagai kawasan pengawetan keanekaragaman tumbuhan dan satwa serta ekosistemnya, yang juga berfungsi sebagai wilayah sistem penyangga kehidupan.
22. Kawasan Pelestarian Alam (KPA) adalah kawasan dengan ciri khas tertentu, baik di darat maupun di perairan yang mempunyai fungsi pokok perlindungan sistem penyangga kehidupan, pengawetan keanekaragaman jenis tumbuhan dan satwa, serta pemanfaatan secara lestari sumber daya alam hayati dan ekosistemnya.
23. Berdasarkan Undang-Undang No. 41 Tahun 1999 tentang Kehutanan, kawasan hutan dibagi ke dalam kelompok Hutan Konservasi, Hutan Lindung, dan *Designation of Provincial Forest Area and Inland Water, Coastal and Marine Ecosystem. The designation of Forest Area is formulated based on integrated and harmonized of Provincial Spatial Planning (RTRWP) and Forest Land Use by Concensus (TGHK).*
20. *The designation of forest area in some cases also cover inland water, coastal and marine ecosystem that may become part of Sanctuary Reserve Area (KSA) and Nature Conservation Area (KPA).*
21. *A Sanctuary Reserve Area is a specific terrestrial or aquatic area having specific criteria for preserving biodiversity plant and animal as well as ecosystem, which also serve as life support system.*
22. *A Nature Conservation area is a specific terrestrial or aquatic area whose main function is to serve life support system and preserve diversity of plant and animal species, as well as to provide a sustainable utilization of living resources and their ecosystems.*
23. *In accordance to the Act on Forestry No. 41/1999, forest area is categorized as Conservation Forest, Protection Forest and Production Forest.*

- Hutan Produksi.
24. Hutan Konservasi adalah kawasan hutan dengan ciri khas tertentu, yang mempunyai fungsi pokok pengawetan keanekaragaman tumbuhan dan satwa serta ekosistemnya.
  25. Hutan Lindung adalah kawasan hutan yang mempunyai fungsi pokok sebagai perlindungan sistem penyangga kehidupan untuk mengatur tata air, mencegah banjir, mengendalikan erosi, mencegah intrusi air laut, dan memelihara kesuburan tanah.
  26. Hutan Produksi adalah kawasan hutan yang mempunyai fungsi pokok memproduksi hasil hutan. Hutan produksi terdiri dari Hutan Produksi Tetap (HP), Hutan Produksi Terbatas (HPT), dan Hutan Produksi yang dapat dikonversi.
  27. Hutan Konservasi terdiri dari: Kawasan suaka alam berupa Cagar Alam (CA) dan Suaka Margasatwa (SM); Kawasan pelestarian alam berupa Taman Nasional (TN), Taman Hutan Raya (THR), dan Taman Wisata Alam (TWA); Taman Buru (TB). Taman Buru adalah kawasan hutan yang ditetapkan sebagai tempat wisata berburu.
  28. Penetapan lahan kritis mengacu pada lahan yang telah sangat rusak karena kehilangan penutupan vegetasinya, sehingga kehilangan atau berkurang
24. *Conservation Forest is a forest area having specific characteristic established for the purposes of conservation of animal and plant species as well as their ecosystem.*
  25. *Protection Forest is a forest area designated to serve life support system, maintain hydrological system, prevent of flood, erosion control, seawater intrusion, and maintain soil fertility.*
  26. *Production Forest is a forest area designated mainly to promote sustainable forest production. Production forest is classified as permanent production forest, limited production forest, and convertible production forest.*
  27. *Conservation Forest is divided into: Sanctuary Reserve area consists of Strict Nature Reserve and Wildlife Sanctuary. Nature conservation area consists of National Park (TN), Grand Forest Park (THR), and Nature Recreation Park (TWA); Game Hunting Park (TB) Game Hunting Park is forest area devoted for game hunting recreation.*
  28. *Critical land refers to a piece of land severely damaged due to lost of its vegetation cover so that its functions as water retention, erosion control, nutrient cycling,*

fungsinya sebagai penahan air, pengendali erosi, siklus hara, pengatur iklim mikro, dan retensi karbon. Berdasarkan kondisi vegetasinya, kondisi lahan dapat diklasifikasikan sebagai: sangat kritis, kritis, agak kritis, potensial kritis, dan kondisi normal.

29. Reboisasi atau rehabilitasi hutan bertujuan untuk menghutankan kembali kawasan hutan yang kritis di wilayah daerah aliran sungai (DAS) yang dilaksanakan bersama masyarakat secara partisipatif.

30. Data populasi ternak bersumber dari Dinas Peternakan dan Kesehatan Hewan, sedangkan jumlah pemotongan ternak merupakan hasil Survei Laporan Pemotongan Ternak. Pengumpulan data pemotongan ternak dilakukan secara lengkap setiap triwulan di seluruh Rumah Potong Hewan (RPH) dan Tempat Pemotongan Hewan (TPH) yang ada di Indonesia.

31. Data statistik perikanan merupakan data sekunder yang bersumber dari Dinas Kelautan dan Perikanan. Statistik perikanan dibedakan atas data Perikanan Tangkap dan Perikanan Budidaya. Perikanan Tangkap diklasifikasikan atas penangkapan ikan di laut dan penangkapan ikan di perairan umum. Perikanan Budidaya diklasifikasikan atas

*micro climate regulator and carbon retention are completely depleted. Based upon its vegetation condition, the land could be classified as: very critical, critical, slight critical, potential critical, and normal condition.*

29. *Reforestation or forest rehabilitation is intended to rehabilitate the critical land inside forest area or watershed to improve their ecological and hydrological functions. The activities were conducted with active participation of local communities who live nearby the target area.*

30. *Data of domestic livestock population are obtain from the Animal Husbandry and Health Department, while data on the number of animals slaughtered are based on the quarterly survey conducted by BPS. This survey is a complete enumeration on all slaughterhouses and abattoirs in Indonesia.*

31. *Fishery Statistics are secondary data obtained from the Fisheries Department. Fishery statistics are categorized into capture fisheries and aquaculture. Capture fisheries are further classified into marine capture fisheries and inland open water capture fisheries. Aquaculture are further classified into several types of culture: marine culture, brackish water pond, fresh*

jenis budidaya yaitu budidaya laut, tambak, kolam, karamba, jaring apung, dan sawah.

*water pond, cage, floating net, and fish breeding in paddy fields.*

<https://klungkungkab.bps.go.id>



**Gambar** 5.1  
**Figures**

**Luas Panen dan Produksi Tanaman Cabai Rawit di Kabupaten Klungkung, 2022**  
*Harvested Area and Production of Chili/ Cayenne Pepper in Klungkung Regency, 2022*



Sumber/Source: BPS, Statistik Pertanian Hortikultura SPH-SBS/BPS-Statistics Indonesia, Agricultural Statistic for Horticulture SPH-SBS

## 5.1 HORTIKULTURA HORTICULTURE

**Tabel** 5.1.1 **Luas Panen Tanaman Sayuran Menurut Kecamatan dan Jenis Tanaman di Kabupaten Klungkung (ha), 2021 dan 2022**  
*Harvested Area of Vegetables by Subdistrict and Kind of Plant in Klungkung Regency (ha), 2021 and 2022*

Kecamatan Subdistrict	Cabai Rawit Chili/Cayenne Pepper		Kacang Panjang Long Beans	
	2021	2022	2021	2022
(1)	(2)	(3)	(4)	(5)
Nusa Penida	-	-	-	-
Banjarangkan	201	164	59	27
Klungkung	236	209	30	19
Dawan	78	26	-	-
<b>Klungkung</b>	<b>515</b>	<b>399</b>	<b>89</b>	<b>46</b>

Lanjutan Tabel/Continued Table 5.1.1

Kecamatan Subdistrict	Ketimun Cucumber		Petsai/Sawi Chinese Cabbage/mustard green	
	2021	2022	2021	2022
(1)	(6)	(7)	(8)	(9)
Nusa Penida	-	-	-	-
Banjarangkan	62	10	343	222
Klungkung	263	187	283	214
Dawan	5	1	-	-
<b>Klungkung</b>	<b>330</b>	<b>198</b>	<b>626</b>	<b>436</b>

Lanjutan Tabel/*Continued Table* 5.1.1

Kecamatan <i>Subdistrict</i>	Terung <i>Eggplant</i>	
	2021	2022
(1)	(12)	(13)
Nusa Penida	-	-
Banjarangkan	-	-
Klungkung	-	6
Dawan	-	-
<b>Klungkung</b>	-	<b>6</b>

Sumber/*Source*: BPS, Statistik Pertanian Hortikultura SPH-SBS/*BPS-Statistics Indonesia, Agricultural Statistic for Horticulture SPH-SBS*

**Tabel 5.1.2**      **Produksi Tanaman Sayuran Menurut Kecamatan dan Jenis Tanaman di Kabupaten Klungkung (kuintal), 2021 dan 2022**  
**Table**      **Production of Vegetables by Subdistrict and Kind of Plant in Klungkung Regency (quintal), 2021 and 2022**

Kecamatan Subdistrict	Cabai Rawit Chili/Cayenne Pepper		Kacang Panjang Long Beans	
	2021	2022	2021	2022
(1)	(2)	(3)	(4)	(5)
Nusa Penida	-	-	-	-
Banjarangkan	6 561	7 872	9 188	4 137
Klungkung	12 505	10 410	1 040	1 134
Dawan	364,0	-	-	-
<b>Klungkung</b>	<b>19 430</b>	<b>18 282</b>	<b>10 228</b>	<b>5 271</b>

Lanjutan Tabel/*Continued Table 5.1.2*

Kecamatan Subdistrict	Ketimun Cucumber		Petsai/Sawi Chinese Cabbage/mustard green	
	2021	2022	2021	2022
(1)	(6)	(7)	(8)	(9)
Nusa Penida	-	-	-	-
Banjarangkan	3 819	1 070	22 918	15 098
Klungkung	20 924	13 993	17 022	12 737
Dawan	315,0	68,0	-	-
<b>Klungkung</b>	<b>25 058</b>	<b>15 131</b>	<b>39 940</b>	<b>27 835</b>

Lanjutan Tabel/Continued Table 5.1.2

Kecamatan Subdistrict	Semangka Water Melon		Terung Eggplant	
	2021	2022	2021	2022
(1)	(10)	(11)	(12)	(13)
Nusa Penida	-	-	-	-
Banjarangkan	-	-	-	-
Klungkung	-	-	-	180,0
Dawan	-	1 285	-	-
<b>Klungkung</b>	-	<b>1 285</b>	-	<b>180,0</b>

Sumber/Source: BPS, Statistik Pertanian Hortikultura SPH-SBS/BPS-Statistics Indonesia, Agricultural Statistic for Horticulture SPH-SBS

**Tabel**  
**Table** 5.1.3

**Luas Panen Tanaman Sayuran dan Buah-buahan Semusim Menurut Jenis Tanaman di Kabupaten Klungkung (ha), 2019–2022**  
*Harvested Area of Seasonal Vegetables and Fruits by Kind of Plant in Klungkung Regency (ha), 2019–2022*

Jenis Tanaman/Kind of Plants	2019	2020	2021	2022 <sup>a</sup>
(1)	(2)	(3)	(4)	(5)
<b>Sayuran/Vegetables:</b>				
Bawang Daun/Scallion	-	-	-	-
Bawang Merah/Shallots	-	-	-	-
Bawang Putih/Garlic	-	-	-	-
Bayam/Spinach	-	-	-	-
Buncis/String Bean	-	-	-	-
Cabai Besar/TW/Teropong/Chili/Big Chili	...	...	...	...
Cabai Keriting/Curly Chili	...	...	...	...
Cabai Rawit/Chili/Cayenne Pepper	488	515	399	344
Jamur Tiram/Mushrooms	...	...	...	...
Jamur Merang/Mushrooms	...	...	-	-
Jamur Lainnya/Mushrooms	...	...	...	...
Kacang Merah/Red Beans	...	...	...	...
Kacang Panjang/Long Beans	59	68	89	46
Kangkung/Water Spinach	-	-	-	-
Kembang Kol/Cauliflower	-	-	-	-
Kentang/Potato	-	-	-	-



Lanjutan Tabel/*Continued Table* 5.1.3

Jenis Tanaman/ <i>Kind of Plants</i>	2019	2020	2021	2022 <sup>a</sup>
(1)	(2)	(3)	(4)	(5)
Ketimun/ <i>Cucumber</i>	404	333	330	198
Kubis/ <i>Cabbage</i>	-	-	-	-
Labu Siam/ <i>Chayote</i>	-	-	-	-
Lobak/ <i>Radish</i>	...	...	-	-
Petsai/ <i>Chinese Cabbage/Mustard Green</i>	1 025	693	626	436
Terung/ <i>Eggplant</i>	15	2	-	6
Tomat/ <i>Tomato</i>	-	-	-	-
Wortel/ <i>Carrot</i>	-	-	-	-
<b>Buah–buahan/<i>Fruits:</i></b>				
Blewah/ <i>Blewah</i>	-	-	-	-
Melon/ <i>Melon</i>	-	-	-	-
Semangka/ <i>Watermelon</i>	3	20	-	15

Catatan/*Note:* \* Angka Sementara

Sumber/*Source:* BPS, Statistik Pertanian Hortikultura SPH-SBS/BPS-*Statistics Indonesia, Agricultural Statistic for Horticulture SPH-SBS*

**Tabel**  
**Table** 5.1.4

**Produksi Tanaman Sayuran dan Buah-buahan Semusim Menurut Jenis Tanaman di Kabupaten Klungkung (kuintal), 2019–2022**  
*Production of Seasonal Vegetables and Fruits by Kind of Plant in Klungkung Regency (quintal), 2019–2022*

Jenis Tanaman/ <i>Kind of Plants</i>	2019	2020	2021	2022*
(1)	(2)	(3)	(4)	(5)
<b>Sayuran/<i>Vegetables:</i></b>				
Bawang Daun/ <i>Scallion</i>	-	-	-	-
Bawang Merah/ <i>Shallots</i>	-	-	-	-
Bawang Putih/ <i>Garlic</i>	-	-	-	-
Bayam/ <i>Spinach</i>	-	-	-	-
Buncis/ <i>String Bean</i>	-	-	-	-
Cabai Besar/ <i>TW/Teropong/Chili/Big Chili</i>	...	...	...	...
Cabai Keriting/ <i>Curly Chili</i>	...	...	...	...
Cabai Rawit/ <i>Chili/Cayenne Pepper</i>	23 243	17 248	19 430	18 282
Jamur Tiram <sup>1</sup> / <i>Mushrooms<sup>1</sup></i>	...	...	...	...
Jamur Merang <sup>1</sup> / <i>Mushrooms<sup>1</sup></i>	...	...	...	...
Jamur Lainnya <sup>1</sup> / <i>Mushrooms<sup>1</sup></i>	...	...	...	...
Kacang Merah/ <i>Red Beans</i>	...	...	...	...
Kacang Panjang/ <i>Long Beans</i>	2 363	6 773	10 228	5 271
Kangkung/ <i>Water Spinach</i>	-	-	-	-
Kembang Kol/ <i>Cauliflower</i>	-	-	-	-
Kentang/ <i>Potato</i>	-	-	-	-

Lanjutan Tabel/*Continued Table 5.1.3*

Jenis Tanaman/ <i>Kind of Plants</i>	2019	2020	2021	2022*
(1)	(2)	(3)	(4)	(5)
Ketimun/ <i>Cucumber</i>	24 710	15 522	25 058	15 131
Kubis/ <i>Cabbage</i>	-	-	-	-
Labu Siam/ <i>Chayote</i>	-	-	-	-
Lobak/ <i>Radish</i>	-	-	-	-
Petsai/ <i>Chinese Cabbage/Mustard Green</i>	101 736	115 851	39 940	27 835
Terung/ <i>Eggplant</i>	422	106	-	180
Tomat/ <i>Tomato</i>	-	-	-	-
Wortel/ <i>Carrot</i>	-	-	-	-
<b>Buah-buahan/<i>Fruits:</i></b>				
Blewah/ <i>Blewah</i>	-	-	-	-
Melon/ <i>Melon</i>	-	-	-	-
Semangka/ <i>Watermelon</i>	377	5 700	-	1 285

Catatan/*Note:* \*Angka Sementara

Sumber/*Source:* BPS, Statistik Pertanian Hortikultura SPH-SBS/*BPS-Statistics Indonesia, Agricultural Statistic for Horticulture SPH-SBS*

**Tabel**  
**Table** 5.1.5**Luas Panen Tanaman Biofarmaka Menurut Kecamatan dan Jenis Tanaman di Kabupaten Klungkung (m<sup>2</sup>), 2021 dan 2022**  
**Harvested Area of Medicinal Plants by Subdistrict and Kind of Plant in Klungkung Regency (m<sup>2</sup>), 2021 and 2022**

Kecamatan Subdistrict	Jahe Ginger		Kunyit Turmeric	
	2021	2022	2021	2022
(1)	(2)	(3)	(4)	(5)
Nusa Penida	-	-	-	-
Banjarangkan	-	-	-	-
Klungkung	-	-	-	-
Dawan	-	200	-	450
<b>Klungkung</b>	<b>-</b>	<b>200</b>	<b>-</b>	<b>450</b>

Sumber/Source: BPS, Statistik Pertanian Hortikultura SPH-TBF/BPS-Statistics Indonesia, Agricultural Statistic for Horticulture SPH-TBF

**Tabel**  
**Table** 5.1.6

**Produksi Tanaman Biofarmaka Menurut Kecamatan dan Jenis Tanaman di Kabupaten Klungkung (kg), 2021 dan 2022**  
**Production of Medicinal Plants by Subdistrict and Kind of Plant in Klungkung Regency (kg), 2021 and 2022**

Kecamatan Subdistrict	Jahe Ginger		Kunyit Turmeric	
	2021	2022	2021	2022
(1)	(2)	(3)	(4)	(5)
Nusa Penida	-	-	-	-
Banjarangkan	-	-	-	-
Klungkung	-	-	-	-
Dawan	-	1 153	-	963
<b>Klungkung</b>	-	<b>1 153</b>	-	<b>963</b>

Sumber/Source: BPS, Statistik Pertanian Hortikultura SPH-TBF/BPS-Statistics Indonesia, Agricultural Statistic for Horticulture SPH-TBF

**Tabel**  
**Table** 5.1.7**Luas Panen Tanaman Biofarmaka Menurut Jenis Tanaman  
di Kabupaten Klungkung (m<sup>2</sup>), 2020–2022**  
**Harvested Area of Medicinal Plants by Kind of Plant in  
Klungkung Regency (m<sup>2</sup>), 2020–2022**

Jenis Tanaman Kind of Plants	Satuan Unit	2020	2021	2022
(1)	(2)	(3)	(4)	(5)
Jahe/Ginger	m <sup>2</sup>	50	-	200
Kunyit/Turmeric	m <sup>2</sup>	50	-	450
Laos/Lengkuas/Galanga	m <sup>2</sup>	-	-	200

Sumber/Source: BPS, Statistik Pertanian Hortikultura SPH-TBF/BPS-Statistics Indonesia, Agricultural Statistic for Horticulture SPH-TBF

**Tabel** 5.1.8 **Produksi Tanaman Biofarmaka Menurut Jenis Tanaman di Kabupaten Klungkung (kg), 2020–2022**  
**Table** 5.1.8 **Production of Medicinal Plants by Kind of Plant in Klungkung Regency (kg), 2020–2022**

Jenis Tanaman Kind of Plants	Satuan Unit	2020	2021	2022
(1)	(2)	(3)	(4)	(5)
Jahe/Ginger	kg	275	-	1 153
Kunyit/Turmeric	kg	63	-	963
Laos/Lengkuas/Galanga	kg	-	-	500

Sumber/Source: BPS, Statistik Pertanian Hortikultura SPH-TBF/BPS-Statistics Indonesia, Agricultural Statistic for Horticulture SPH-TBF

**Tabel**  
**Table** 5.1.9

**Luas Panen Tanaman Hias Menurut Kecamatan dan Jenis Tanaman di Kabupaten Klungkung (m<sup>2</sup>), 2021 dan 2022**  
**Harvested Area of Ornamental Plants by Subdistrict and Kind of Plant in Klungkung Regency (m<sup>2</sup>), 2021 and 2022**

Kecamatan Subdistrict	Anggrek/ <i>Orchid</i>		Krisan/ <i>Chrysantemum</i>		Mawar/ <i>Rose</i>	
	2021	2022	2021	2022	2021	2022
(1)	(2)	(3)	(4)	(5)	(6)	(7)
Nusa Penida	-	-	-	-	-	-
Banjarangkan	-	-	-	-	-	-
Klungkung	-	-	-	-	-	-
Dawan	-	-	-	-	-	-
<b>Klungkung</b>	-	-	-	-	-	-

Sumber/Source: BPS, Statistik Pertanian Hortikultura SPH-TH/BPS-Statistics Indonesia, *Agricultural Statistik for Horticulture SPH-TH*



**Tabel**  
**Table** 5.1.10

**Produksi Tanaman Hias Menurut Kecamatan dan Jenis Tanaman di Kabupaten Klungkung (tangkai), 2021 dan 2022**  
**Production of Ornamental Plants by Subdistrict and Kind of Plant in Klungkung Regency (stalks), 2021 and 2022**

Kecamatan Subdistrict	Anggrek/ <i>Orchid</i>		Krisan/ <i>Chrysantemum</i>		Mawar/ <i>Rose</i>	
	2021	2022	2021	2022	2021	2022
(1)	(2)	(3)	(4)	(5)	(6)	(7)
Nusa Penida	-	-	-	-	-	-
Banjarangkan	-	-	-	-	-	-
Klungkung	-	-	-	-	-	-
Dawan	-	-	-	-	-	-
<b>Klungkung</b>	-	-	-	-	-	-

Sumber/Source: BPS, Statistik Pertanian Hortikultura SPH-TH/BPS-Statistics Indonesia, Agricultural Statistik for Horticulture SPH-TH

**Tabel**  
**Table** 5.1.11**Luas Panen Tanaman Hias Menurut Jenis Tanaman di  
Kabupaten Klungkung (m<sup>2</sup>), 2020–2022**  
**Harvested Area of Ornamental Plants by Kind of Plant in  
Klungkung Regency (m<sup>2</sup>), 2020–2022**

Jenis Tanaman Kind of Plants	Satuan Unit	2020	2021	2022
(1)	(2)	(3)	(4)	(5)
Anggrek/ <i>Orchid</i>	m2	-	-	-
Krisan/ <i>Chrysantemum</i>	m2	-	-	-
Mawar/ <i>Rose</i>	m2	-	-	-

Sumber/Source: BPS, Statistik Pertanian Hortikultura SPH-TH/BPS-Statistics Indonesia, *Agricultural Statistik for Horticulture SPH-TH*

**Tabel** 5.1.12 **Produksi Tanaman Hias Menurut Jenis Tanaman di Kabupaten Klungkung (tangkai), 2020–2022**  
**Table** **Production of Ornamental Plants by Kind of Plant n Klungkung Regency (stalks), 2020–2022**

Jenis Tanaman <i>Kind of Plants</i>	Satuan <i>Unit</i>	2020	2021	2022
(1)	(2)	(3)	(4)	(5)
Anggrek/ <i>Orchid</i>	tangkai/ <i>stalks</i>	-	-	-
Krisan/ <i>Chrysantemum</i>	tangkai/ <i>stalks</i>	-	-	-
Mawar/ <i>Rose</i>	tangkai/ <i>stalks</i>	-	-	-

Sumber/*Source*: BPS, Statistik Pertanian Hortikultura SPH-TH/*BPS-Statistics Indonesia, Agricultural Statistik for Horticulture SPH-TH*

**Tabel**  
**Table** 5.1.13

**Produksi Buah-buahan Menurut Kecamatan dan Jenis Tanaman di Kabupaten Klungkung (kuintal), 2021 dan 2022**

*Production of Fruits by Subdistrict and Kind of Plant in Klungkung Regency (kuintal), 2021 and 2022*

Kecamatan Subdistrict	Mangga/Mango		Durian/Durian	
	2021	2022	2021	2022
(1)	(2)	(3)	(4)	(5)
Nusa Penida	3 341	7 629	-	-
Banjarangkan	1 148	391	888	636
Klungkung	899	649	639	610
Dawan	2 700	1 234	1 064	420
<b>Klungkung</b>	<b>8 088</b>	<b>9 904</b>	<b>2 591</b>	<b>1 666</b>

Lanjutan Tabel/*Continued Table* 5.1.13

Kecamatan Subdistrict	Jeruk Siam/Orange/Tangerine		Pisang/Banana	
	2021	2022	2021	2022
(1)	(6)	(7)	(8)	(9)
Nusa Penida	2 968	875	54 004	69 598
Banjarangkan	44	-	9 699	9 848
Klungkung	5	1	1 621	1 607
Dawan	17	12	47 900	49 303
<b>Klungkung</b>	<b>3 034</b>	<b>889</b>	<b>113 224</b>	<b>130 355</b>

Lanjutan Tabel/*Continued Table* 5.1.13

Kecamatan Subdistrict	Pepaya/Papaya		Salak/Snakefruit	
	2021	2022	2021	2022
(1)	(10)	(11)	(12)	(13)
Nusa Penida	705	797	-	-
Banjarangkan	601	455	139	2
Klungkung	88	69	-	-
Dawan	353	175	0	0
<b>Klungkung</b>	<b>1 746</b>	<b>1 496</b>	<b>139</b>	<b>2</b>

Lanjutan Tabel/*Continued Table* 5.1.13

Kecamatan Subdistrict	Nangka/Cempedak/ Jackfruit		Rambutan Rambutan	
	2021	2022	2021	2022
(1)	(14)	(15)	(16)	(17)
Nusa Penida	2 111	1 609	-	16
Banjarangkan	914	361	2 732	248
Klungkung	1 219	710	975	204
Dawan	202	798	1 600	80
<b>Klungkung</b>	<b>4 446</b>	<b>3 477</b>	<b>5 307</b>	<b>548</b>

Sumber/*Source*: BPS, Statistik Pertanian Hortikultura SPH-BST/*BPS-Statistics Indonesia, Agricultural Statistic for Horticulture SPH-BST*

**Tabel**  
**Table** 5.1.14

**Produksi Buah-Buahan dan Sayuran Tahunan Menurut Jenis Tanaman di Kabupaten Klungkung (kuintal), 2020–2022**  
**Production of Annual Fruits and Vegetables by Kind of Plant in Klungkung Regency (quintal), 2020–2022**

Jenis Tanaman <i>Kind of Plants</i>	Satuan <i>Unit</i>	2020	2021	2022
(1)				(5)
<b>Buah–Buahan/Fruits:</b>				
Durian/ <i>Durian</i>	<i>kw/ qui</i>	1 471	2 591	1 666
Jeruk Siam/Keprok/ <i>Orange/Tangerine</i>	<i>kw/ qui</i>	254	3 034	889
Mangga/ <i>Mango</i>	<i>kw/ qui</i>	7 357	8 088	9 904
Pepaya/ <i>Papaya</i>	<i>kw/ qui</i>	2 790	1 746	1 496
Pisang/ <i>Banana</i>	<i>kw/ qui</i>	43 257	113 224	130 355
Salak/ <i>Snakefruit</i>	<i>kw/ qui</i>	50	139	3
Nangka/Cempedak/ <i>Jackfruit</i>	<i>kw/ qui</i>	2 422	4 446	3 477
Rambutan/ <i>Rambutan</i>	<i>kw/ qui</i>	513	5 307	548

Sumber/Source: BPS, Statistik Pertanian Hortikultura SPH-BST/BPS-Statistics Indonesia, Agricultural Statistic for Horticulture SPH-BST



**5.2 PERKEBUNAN  
ESTATE CROPS**

**Tabel 5.2.1 Luas Areal Tanaman Perkebunan Menurut Kecamatan dan Jenis Tanaman di Kabupaten Klungkung (ha), 2021 dan 2022**  
*Planted Area of Estate Crops by Subdistrict and Type of Crops in Klungkung Regency (ha), 2021 and 2022*

Kecamatan Subdistrict	Kelapa/Coconut		Kopi Coffee	
	2021	2022	2021	2022
(1)	(2)	(3)	(4)	(5)
Nusa Penida	1 391,50	1 391,50	0	-
Banjarangkan	684	684	8,7	8,7
Klungkung	354	354	17,4	17,39
Dawan	796,9	796,92	27,4	25,06
<b>Klungkung</b>	<b>3 226,40</b>	<b>3 226,42</b>	<b>53,5</b>	<b>51,15</b>

Lanjutan Tabel/*Continued Table* 5.2.1

Kecamatan <i>Subdistrict</i>	<i>Kakao Cocoa</i>		<i>Tembakau Tobacco</i>	
	2021	2022	2021	2022
(1)	(6)	(7)	(8)	(9)
Nusa Penida	—	—	—	—
Banjarangkan	4,97	4,97	—	—
Klungkung	8	8	—	—
Dawan	29,14	26,64	—	—
<b>Klungkung</b>	<b>42,11</b>	<b>39,61</b>	—	—

Sumber/*Source*: Dinas Pertanian Kabupaten Klungkung/ *Agriculture Office of Klungkung Regency*

**Tabel** 5.2.2 **Produksi Perkebunan Menurut Kecamatan dan Jenis Tanaman di Kabupaten Klungkung (ton), 2021 dan 2022**  
**Table** 5.2.2 **Production of Estates by Subdistrict and Type of Crops in Klungkung Regency (ton), 2021 and 2022**

Kecamatan Subdistrict	Kelapa/Coconut		Kopi Coffee	
	2021	2022	2021	2022
(1)	(2)	(3)	(4)	(5)
Nusa Penida	715,29	701,56	-	-
Banjarangkan	883,90	877,96	2,77	2,41
Klungkung	300,86	300,97	3,65	2,25
Dawan	865,91	893,16	3,55	2,20
<b>Klungkung</b>	<b>2 765,96</b>	<b>2 773,65</b>	<b>9,97</b>	<b>6,86</b>

Lanjutan Tabel/*Continued Table* 5.2.2

Kecamatan Subdistrict	Kakao Cocoa		Tembakau Tobacco	
	2021	2022	2021	2022
(1)	(6)	(7)	(8)	(9)
Nusa Penida	–	–	–	–
Banjarangkan	1,58	1,21	–	–
Klungkung	2,10	0,20	–	–
Dawan	3,45	3,01	–	–
<b>Klungkung</b>	<b>7,13</b>	<b>4,42</b>	<b>–</b>	<b>–</b>

Sumber/*Source*: Dinas Pertanian Kabupaten Klungkung/ *Agriculture Office of Klungkung Regency*

**Tabel**  
**Table** 5.2.3

**Luas Areal Tanaman Perkebunan Rakyat Menurut Jenis Tanaman di Kabupaten Klungkung (ha), 2018–2022**  
**Planted Area of Estate Crops by Type of Crops in Klungkung Regency (ha), 2018–2022**

Jenis Tanaman <i>Kind of Plants</i>	2018	2019	2020	2021	2022 <sup>x</sup>
(1)	(2)	(3)	(4)	(5)	(6)
<b>Tanaman Tahunan</b> <b>Perennial Crops</b>					
Karet/ <i>Rubber</i>	-	-	-	-	-
Kelapa/ <i>Coconut</i>	...	...	3 251,90	3 226,40	3 226,42
Kelapa sawit/ <i>Oil palm</i>	-	-	-	-	-
Kopi/ <i>Coffee</i>	...	...	53,5	53,5	51,15
Kakao/ <i>Cocoa</i>	...	...	42,81	42,11	39,61
Teh/ <i>Tea</i>	-	-	-	-	-
Jambu mete/ <i>Cashew nut</i>	-	-	-	-	-
Pala/ <i>Nutmeg</i>	-	-	-	-	-
Lada/ <i>Pepper</i>	-	-	-	-	-
<b>Tanaman Semusim</b> <b>Seasonal Crops</b>					
Tebu/ <i>Sugar cane</i>	-	-	-	-	-
Tembakau/ <i>Tobacco</i>	-	-	-	-	-
Nilam/ <i>Patchouli</i>	-	-	-	-	-

Catatan/Note: \*Angka Sementara

Sumber/Source: Dinas Pertanian Kabupaten Klungkung/ Agriculture Office of Klungkung Regency

**Tabel**  
**Table** 5.2.4**Produksi Perkebunan Rakyat Menurut Jenis Tanaman di Kabupaten Klungkung (ton), 2018–2022**  
**Production of Estates by Type of Crops in Klungkung Regency (ton), 2018–2022**

Jenis Tanaman <i>Kind of Plants</i>	2018	2019	2020	2021	2022 <sup>x</sup>
(1)	(2)	(3)	(4)	(5)	(6)
<b>Tanaman Tahunan</b> <b>Perennial Crops</b>					
Karet/ <i>Rubber</i>	-	-	-	-	-
Kelapa/ <i>Coconut</i>	...	2 821,58	2 089,89	2 765,96	2 773,65
Kelapa sawit/ <i>Oil palm</i>	-	-	-	-	-
Kopi/ <i>Coffee</i>	...	16,81	10,26	9,97	6,86
Kakao/ <i>Cocoa</i>	...	21,97	8,62	7,13	4,42
Teh/ <i>Tea</i>	-	-	-	-	-
Jambu mete/ <i>Cashew nut</i>	-	-	-	-	-
Pala/ <i>Nutmeg</i>	-	-	-	-	-
Lada/ <i>Pepper</i>	-	-	-	-	-
<b>Tanaman Semusim</b> <b>Seasonal Crops</b>					
Tebu/ <i>Sugar cane</i>	-	-	-	-	-
Tembakau/ <i>Tobacco</i>	-	-	-	-	-
Nilam/ <i>Patchouli</i>	-	-	-	-	-

Catatan/Note: \*Angka Sementara

Sumber/Source: Dinas Pertanian Kabupaten Klungkung/ *Agriculture Office of Klungkung Regency*

**5.3 TANAMAN PANGAN  
CROPS**

**Tabel 5.3.1 Luas Panen, Produktivitas, Produksi Padi dan Beras di Kabupaten Klungkung, 2019-2022**  
*Harvest Area, Productivity, Production of Paddy and Rice in Klungkung Regency, 2019-2022*

Indikator <i>Indicator</i>	Satuan <i>Unit</i>	2019	2020	2021	2022
(1)	(2)	(3)	(4)	(5)	(6)
Luas Panen <i>Harvested Area</i>	Ha	4 132,00	3 768,00	4 011,00	...
Produktivitas <i>Productivity</i>	ton/ha	6,94	7,11	6,34	...
Produksi Padi <i>Paddy Production</i>	ton	28 689,54	26 802,61	25 429,61	...
Produksi Padi Setara Beras <i>Rice Equivalent Production</i>	ton	16 096,29	15 037,63	14 267,29	...

Sumber/Source: BPS, Survei Kerangka Sampel Area (KSA)/ BPS-Statistic Indonesia, Area Sampling Frame (ASF) Survey

# BAB 6

CHAPTER

## INDUSTRI, PERTAMBANGAN, DAN ENERGI

INDUSTRY, MINING, AND ENERGY

Daya Terpasang pada Cabang/Ranting PLN Menurut  
Kecamatan di Kabupaten Klungkung, 2022 (KW)  
*Installed Electricity Power at PLN Branch by  
Subdistrict in Klungkung Regency, 2022 (KW)*

Dawan  
16.787,57



Klungkung  
32.289,27



Nusa Penida  
44.307,05



Banjarangkan  
18.354,02







**PENJELASAN TEKNIS**

1. Pengumpulan data industri besar dan sedang dilakukan melalui Survei Industri Besar dan Sedang yang dilaksanakan setiap tahun secara lengkap (sensus) sejak tahun 1975. Survei Industri Besar dan Sedang mencakup semua perusahaan industri yang mempunyai tenaga kerja 20 orang atau lebih dengan menggunakan kuesioner II A.
2. Klasifikasi industri yang digunakan dalam survei ini berdasar kepada Klasifikasi Baku Lapangan Usaha Indonesia (KBLI). KBLI adalah klasifikasi lapangan usaha yang berdasar kepada International Standard Industrial Classification of All Economic Activities (ISIC) revisi 4 yang telah disesuaikan dengan kondisi Indonesia.
3. Industri manufaktur adalah suatu kegiatan ekonomi yang melakukan kegiatan mengubah suatu barang dasar secara mekanis, kimia, atau dengan tangan sehingga menjadi barang jadi/setengah jadi, dan atau barang yang kurang nilainya menjadi barang yang lebih tinggi nilainya, dan sifatnya lebih dekat kepada pemakai akhir. Termasuk dalam kegiatan ini adalah jasa industri dan pekerjaan perakitan.
4. Jasa industri adalah kegiatan industri yang melayani keperluan pihak lain. Pada kegiatan ini

**TECHNICAL NOTES**

1. *Data collection of large and medium scale manufacturing is conducted through The Large and Medium Manufacturing Establishment Survey that has been done annually for all industries (census) since 1975. Large and Medium Manufacturing Establishment Survey covers all manufactures/industries with 20 workers or more by questionnaire II A.*
2. *The industrial classification adopted in this survey refers to the Klasifikasi Baku Lapangan Usaha Indonesia (KBLI). KBLI is classification of economic activities based on the International Standard Industrial Classification of All Economic Activities (ISIC rev 4) that has been modified according to the local condition in Indonesia.*
3. *Manufacturing industry is defined as an economic activity processing basic goods mechanically, chemicals or manually into final or intermediate goods. It is also defined as processing of lower value goods into higher value goods as final or intermediate products. The activities also include services for manufacturing and assembling.*
4. *Services for manufacturing is defined as a manufacturing activity which serving other manufacturing*

- bahan baku disediakan oleh pihak lain sedangkan pihak pengolah hanya melakukan pengolahannya dengan mendapat imbalan sebagai balas jasa (upah maklon).
5. Perusahaan atau usaha industri adalah suatu unit (kesatuan) usaha yang melakukan kegiatan ekonomi, bertujuan menghasilkan barang atau jasa, terletak pada suatu bangunan atau lokasi tertentu, dan mempunyai catatan administrasi tersendiri mengenai produksi dan struktur biaya serta ada seorang atau lebih yang bertanggung jawab atas usaha tersebut.
  6. Industri manufaktur dikelompokkan ke dalam 4 golongan berdasarkan banyaknya pekerja, yaitu: industri besar (100 orang pekerja atau lebih), industri sedang/menengah (20–99 orang pekerja), industri kecil (5–19 orang pekerja), dan industri mikro (1–4 orang pekerja).
  7. Input atau biaya antara adalah biaya yang dikeluarkan dalam proses industri yang berupa bahan baku, bahan bakar, barang lainnya diluar bahan baku/bahan penolong, jasa industri,sewa gedung,dan biaya jasa non industri.
  8. Output adalah nilai keluaran yang dihasilkan dari proses kegiatan industri yang berupa barang yang dihasilkan, tenaga listrik yang dijual, jasa industri, keuntungan jual beli,pertambahan stok barang establishments. In this case, raw materials are supplied by others while the workers are paid as a compensation for processing raw materials.
  5. A manufacturing establishment is defined as a production unit engaged in economic activity, producing goods or services, located in a building or in a certain location, keeping a business record concerning the production and cost structure, and having a person or more that are responsible to those activities.
  6. Manufacturing industries are categorized into four groups, based on the number of employees: large scale manufacturing (100 employees or more), medium scale manufacturing (20–99 employees), small scale manufacturing (5–19 employees), and micro industry (1–4 employees).
  7. Input or intermediate cost is defined as cost of raw materials and supporting materials, fuel, other materials, electricity, industrial services, building rent, and nonindustrial services, etc.
  8. Output is defined as total value of all processed goods which include production, electricity sold, industrial services, profits, change in stocks and other incomes.

setengah jadi, dan penerimaan lain.

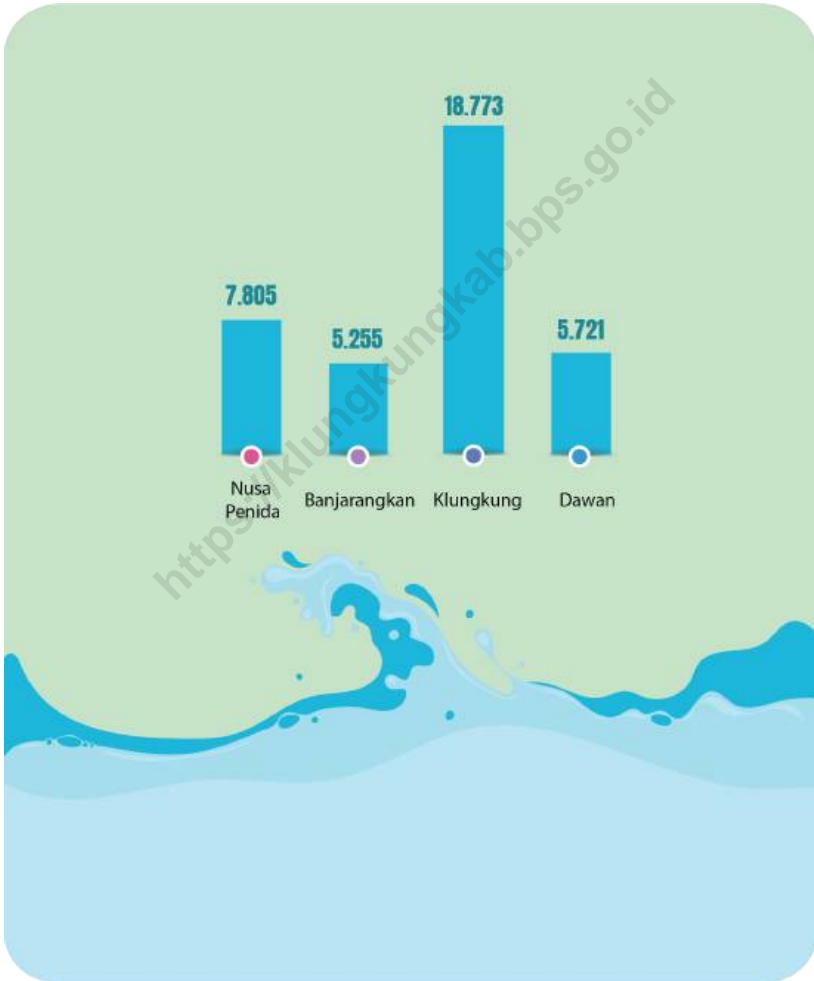
9. Nilai tambah adalah besarnya output dikurangi besarnya nilai input (antara).
  10. Pengeluaran untuk tenaga kerja adalah merupakan imbalan atas jasa-jasa yang telah di korbakan oleh pekerja untuk pihak lain yang meliputi upah/gaji, upah lembur, hadiah, bonus dan sejenisnya, iuran dan pensiun, tunjangan sosial, tunjangan kecelakaan, dan lainnya.
  11. Modal tetap adalah modal kerja yang dapat di gunakan lebih dari satu tahun.
  12. Pajak tidak langsung adalah pajak yang langsung di bayarkan oleh perusahaan, termasuk PPn.
  13. Bahan baku adalah bahan-bahan yang di gunakan untuk proses produksi dalam membentuk suatu barang produksi.
  14. Barang yang di hasilkan adalah barang yang di hasil kan dalam proses produksi.
  15. Kapasitas listrik terpasang adalah total kapasitas dari seluruh mesin pembangkit listrik yang dioperasikan.
  16. Listrik yang dibangkitkan adalah jumlah listrik yang di bangkitkan oleh seluruh mesin pembangkit listrik dan di nyatakan dalam satuan dasar Watt hours.
  17. Jumlah listrik/gas/air bersih yang terjual adalah banyaknya listrik/gas/air bersih yang di salurkan kepada para pelanggan.
9. *Value added is defined as subtraction from output to input.*
  10. *Labor cost is defined as compensation for workers in the form of money and goods. Labor cost covers wage and salary, overtime pay, bonus in cash and goods, pension funds, social allowance, accident allowance, etc.*
  11. *Fixed asset is working capital that can be used for more than one year.*
  12. *Indirect tax is tax paid by establishment including value added taxes (PPn).*
  13. *Raw material is material used in the production process of production goods.*
  14. *Outcome product is goods related in the production pricess.*
  15. *Installed electricity capacity is the total capacity of all operating power generating machines.*
  16. *Electricity generated is the amount of electricity generated by all power plant engine in Watt hours standard unit.*
  17. *Sold electricity/gas/cleaned water is total electricity/gas/cleaned water distributed to customers.*

18. Pelanggan adalah individu atau kelompok, baik rumah tangga, perusahaan atau institusi non profit yang membeli air bersih dari perusahaan air bersih.
19. Air disalurkan adalah volume air bersih dari perusahaan air bersih.
18. *Customers are individuals or groups, whether household, company or non-profit institutions that buy water supply from water supply establishment.*
19. *Distributed water is the volume of water supply from water supply establishment.*

<https://klungkungkab.bps.go.id>

**Gambar** 6.1  
**Figures**

**Jumlah Pelanggan Air Menurut Kecamatan di Kabupaten Klungkung, 2022**  
*Number of Water Customers by Subdistrict in Klungkung Regency, 2022*



Sumber/Source: Perusahaan Daerah Air Minum (PDAM) Tirta Mahotama Kabupaten Klungkung/Tirta Mahotama Water Supply Establishment of Klunglung Regency

**Tabel**  
**Table** 6.1

**Daya Terpasang, Produksi, dan Distribusi Listrik PT. PLN (Persero) pada Cabang/Ranting PLN Menurut Kecamatan di Kabupaten Klungkung, 2022**  
**Installed Electricity Power, Production, and Distribution of PT. PLN (Persero) at PLN Branch by Subdistrict in Klungkung Regency, 2022**

Kecamatan Subdistrict	Daya Terpasang Installed Electricity Power (KW)	Produksi Listrik Electricity Production (KWh)	Listrik Terjual Electricity Sold (KWh)	Dipakai Sendiri Own Used (KWh)	Susut/Hilang Shrinkage/Lost (KWh)
(1)	(2)	(3)	(4)	(5)	(6)
Nusa Penida	44 307,05	...	...	...	...
Banjarangkan	18 354,017	...	...	...	...
Klungkung	32 289,27	...	...	...	...
Dawan	16 787,57	...	...	...	...
<b>Klungkung</b>	<b>111 737,9</b>	<b>133 720 950,00</b>	<b>132 512 062,00</b>	<b>1 208 888,26</b>	<b>6,31</b>

Catatan/Note: Data produksi listrik, listrik terjual dan susut atau hilang hanya tersedia pada level kabupaten/Data on electricity production, electricity sold and lost or lost are only available at the district level

Sumber/Source: PLN UPP Klungkung/District Electricity Company, Klungkung Branch

**Tabel**  
**Table 6.2****Jumlah Pelanggan Listrik Menurut Kecamatan di  
Kabupaten Klungkung, 2018–2022**  
**Number of Electricity Customers by Subdistrict in Klungkung  
Regency, 2018–2022**

<b>Kecamatan Subdistrict</b>	<b>2018</b>	<b>2019</b>	<b>2020</b>	<b>2021</b>	<b>2022</b>
(1)	(2)	(3)	(4)	(5)	(6)
Nusa Penida	...	18 193	19 017	19 554	20 167
Banjarangkan	...	12 143	12 534	12 964	13 311
Klungkung	...	19 399	20 279	20 769	21 389
Dawan	...	11 281	11 665	12 102	12 504
<b>Klungkung</b>	<b>57 877,00</b>	<b>61 016</b>	<b>63 495</b>	<b>65 389</b>	<b>67 371</b>

Sumber/Source: PLN UPP Klungkung/District Electricity Company, Klungkung Branch



**Tabel**  
**Table 6.3****Jumlah Pelanggan dan Air yang Disalurkan Menurut Kecamatan di Kabupaten Klungkung, 2022**  
**Number of Customers and Distributed Water by Subdistrict in Klungkung Regency, 2022**

Kecamatan Subdistrict	Pelanggan Number of Customers	Air Disalurkan Distributed Water (m <sup>3</sup> )	Nilai Value (Rp)
(1)	(2)	(3)	(4)
Nusa Penida	7 805	1 858 975,50	5 736 357 850
Banjarangkan	5 255	1 562 245,48	3 293 825 800
Klungkung	18 773	6 075 894,80	13 605 253 450
Dawan	5 721	1 988 002,92	3 426 687 850
<b>Klungkung</b>	<b>37 554</b>	<b>11 485 118,70</b>	<b>26 062 124 950</b>

Sumber/Source: Perusahaan Daerah Air Minum (PDAM) Tirta Mahotama Kabupaten Klungkung/Tirta Mahotama Water Supply Establishment of Klungkung Regency

# BAB CHAPTER

# 7

# PARIWISATA TOURISM

Jumlah Rumah Makan/Restoran di  
Kabupaten Klungkung, 2019–2022

*Number of Restaurants in  
Klungkung Regency, 2019–2022*



Sumber/Source : Dinas Pariwisata Kabupaten Klungkung/Tourism  
Office of Klungkung Regency



**PENJELASAN TEKNIS**

1. Konsep dan definisi pariwisata mengikuti rekomendasi United Nation World Tourism Organization (UNWTO) dan International Union of Office Travel Organization.
2. Wisatawan mancanegara (wisman) ialah setiap pengunjung yang mengunjungi suatu negara di luar tempat tinggalnya, didorong oleh satu atau beberapa keperluan tanpa bermaksud memperoleh penghasilan di tempat yang dikunjungi dan lamanya kunjungan tersebut tidak lebih dari satu tahun (12 bulan). Definisi ini mencakup 2 (dua) kategori wisatawan mancanegara, yaitu:
  - a. Wisatawan (turis) ialah setiap pengunjung seperti definisi di atas yang tinggal paling sedikit 24 jam, akan tetapi tidak lebih dari 1 (satu) tahun di tempat yang dikunjungi, dengan maksud antara lain: berlibur, rekreasi, olah raga, bisnis, menghadiri pertemuan, studi, dan kunjungan dengan alasan kesehatan.
  - b. Excursionist ialah setiap pengunjung seperti definisi di atas yang tinggal kurang dari 24 jam di tempat yang dikunjungi (termasuk "Cruise passengers"). Cruise Passengers ialah setiap

**TECHNICAL NOTES**

1. *The concept and definition of tourism refer to the recommendation of the United Nation World Tourism Organization (UNWTO) and International Union of Office Travel Organization.*
2. *An International Visitor is any person visiting a country other than his usual place of residence for any reason other than for earning income in the country visited, and the length of stay is no more than one year (12 months). This definition covers two categories of foreign visitors, namely:*
  - a. *"Tourist" is any visitor staying for at least 24 hours, but no more than one year, in the country visited, with the intention of visiting, and for any of these purposes: Pleasure, recreation and sports, Business, visiting friends and relatives, missions, attending meetings, conferences, visit for health reasons and study.*
  - b. *"Excursionist" is any visitor staying less than 24 hours in the country visited including, "Cruise Passengers", i.e. visitors arriving in a country without staying in any accommodation available in the visited country.*

pengunjung yang tiba di suatu negara di mana mereka tidak menginap di akomodasi yang tersedia di negara tersebut, misalnya dengan kapal laut.

3. Rata-rata lama tinggal adalah rata-rata waktu tinggal wisatawan mancanegara di Indonesia untuk satu kali kunjungan.
  4. Usaha penyediaan akomodasi adalah usaha yang menyediakan pelayanan penginapan yang dapat dilengkapi dengan pelayanan pariwisata lainnya. Usaha penyediaan akomodasi dapat berupa hotel, vila, pondok wisata, bumi perkemahan, persinggahan karavan, dan akomodasi lainnya yang digunakan untuk tujuan pariwisata.
  5. Hotel adalah penyediaan akomodasi secara harian berupa kamar-kamar di dalam satu bangunan yang dapat dilengkapi dengan jasa pelayanan makan dan minum, kegiatan hiburan dan atau fasilitas lainnya. Hotel terdiri dari hotel berbintang dan hotel non- bintang.
  6. Hotel bintang adalah usaha penyediaan jasa pelayanan penginapan, makan minum serta jasa lainnya bagi umum dengan menggunakan sebagian atau seluruh bangunan. Usaha ini dikelola secara komersial serta memenuhi ketentuan persyaratan sebagai hotel bintang (termasuk berlian) yang ditetapkan dalam
3. *Average length of stay is the average stay duration of foreign visitor in Indonesia for one trip.*
  4. *The business of providing accommodation is a business that provides specialty services that can be equipped with other tourism services. It includes hotel, villa, cottage, camping, caravan stop, and other accommodation that are used for tourism purposes.*
  5. *Hotel is a daily supply of accommodation rooms within a building which can be equipped with eating and drinking services, entertainment activities and/or other facilities. Hotel consists of a classified hotel and a non-classified hotel.*
  6. *A star hotel is the business of providing an accommodation, eating and drinking as well as other services for the public by using a building or a part of a building. It is managed commercially and meets specified requirements as a star hotel (including diamonds) set forth in the decree of fostering agency. For example, five star hotel,*

surat keputusan instansi yang membinanya. Misalnya hotel bintang lima, hotel bintang empat dan seterusnya.

7. Tingkat penghunian kamar hotel adalah persentase banyaknya malam kamar yang dihuni terhadap banyaknya malam kamar yang tersedia.
8. Rata-rata lamanya tamu menginap adalah banyaknya malam tempat tidur yang terpakai (malam tamu) dengan banyaknya tamu yang menginap di hotel atau akomodasi lainnya.

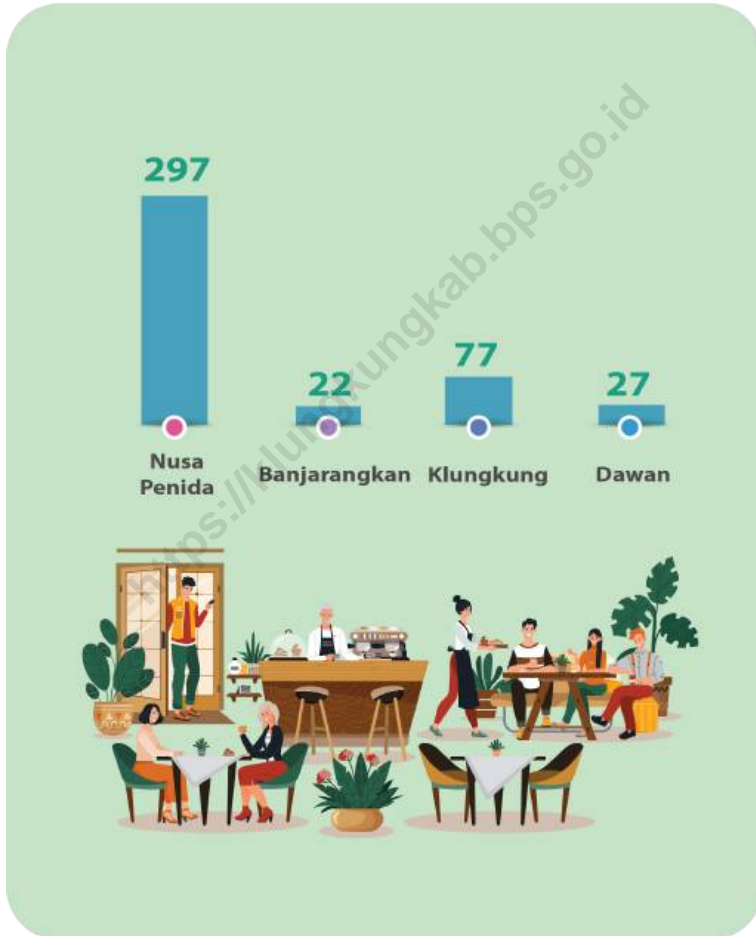
*four star hotel, and so on.*

7. *Room occupancy rate is the number of room-nights occupied divided by the number of room-nights available, multiplied by 100 percent.*
8. *Average length of stay is the number of bed-nights used (guest night) divided by the number of guests coming to spend the night at the accommodation.*

<https://klungkungkab.go.id/>

**Gambar** 7.1  
**Figures**

**Jumlah Rumah Makan/Restoran Menurut Kecamatan di Kabupaten Klungkung, 2022**  
*Number of Restaurants by Subdistrict in Klungkung Regency, 2022*



Sumber/Source: Dinas Pariwisata Kabupaten Klungkung/Tourism Office of Klungkung Regency

**Tabel**  
**Table** 7.1**Jumlah Rumah Makan/Restoran Menurut Kecamatan di  
Kabupaten Klungkung, 2018–2022**  
**Number of Restaurants by Subdistrict in Klungkung  
Regency, 2018–2022**

<b>Kecamatan Subdistrict</b>	<b>2018</b>	<b>2019</b>	<b>2020</b>	<b>2021</b>	<b>2022</b>
(1)	(2)	(3)	(4)	(5)	(6)
Nusa Penida	179	251	398	247	297
Banjarangkan	10	21	11	21	22
Klungkung	27	53	24	53	77
Dawan	4	23	5	23	27
<b>Klungkung</b>	<b>220</b>	<b>348</b>	<b>438</b>	<b>344</b>	<b>423</b>

Sumber/Source: Dinas Pariwisata Kabupaten Klungkung/Tourism Office of Klungkung Regency



**Tabel**  
**Table 7.2****Jumlah Hotel dan Akomodasi Lainnya Menurut Klasifikasi di Kabupaten Klungkung, 2017-2022**  
**Number of Hotel and Other Accomodation by Classification in Klungkung Regency, 2017-2022**

Hotel	2017	2018	2019	2020	2021
(1)	(2)	(3)	(4)	(5)	(6)
Bintang 1 1 Star	0	3	-	-	-
Bintang 2 2 Star	1	-	-	-	1
Bintang 3 3 Star	1	-	2	1	6
Bintang 4 4 Star	0	-	-	1	1
Bintang 5 5 Star	0	-	1	1	1
Akomodasi Lainnya Other Accomodation	201	201	201	435	325
<b>Klungkung</b>	<b>203</b>	<b>204</b>	<b>204</b>	<b>438</b>	<b>334</b>

Sumber/Source: BPS Kabupaten Klungkung, Updating Perusahaan/Usaha Jasa Akomodasi/ BPS - Statistics of Klungkung Regency Updating Accommodation Services Company

**Tabel**  
**Table** 7.3

**Persentase Tingkat Penghunian Kamar Hotel dan Akomodasi Lainnya Menurut Jenis Hotel dan Bulan di Kabupaten Klungkung, 2022**  
**Room Occupancy Rate of Hotels and Other Accomodations by Type of Accomodation and Month in Klungkung Regency, 2022**

Bulan Month	Hotel Berbintang Star Hotel	Hotel Non Bintang Nonstar Hotel
(1)	(2)	(3)
Januari/January	10,05	2,13
Februari/February	08,02	1,22
Maret/March	8,74	1,98
April/April	1,56	5,96
Mei/May	14,94	11,55
Juni/June	7,47	13,61
Juli/July	29,40	18,99
Agustus/August	17,10	18,19
September/September	...	14,35
Oktober/October	31,18	22,66
November/November	9,71	18,40
Desember/December	15,93	20,80

Sumber/SOURCE: BPS Kabupaten Klungkung, Updating Perusahaan/Usaha Jasa Akomodasi/ BPS - Statistics of Klungkung Regency Updating Accommodation Services Company



# BAB 8

CHAPTER

## TRANSPORTASI DAN KOMUNIKASI

TRANSPORTATION AND COMMUNICATION

Banyaknya Kendaraan Bermotor Menurut Jenis Kendaraan di Kabupaten Klungkung, 2022

*Number of Motorized Vehicles by Type of Vehicles in Klungkung Regency, 2022*



Sedan  
Sedan

569



Jeep  
Jeep

980



Minibus  
Minibus

9 756



Bus  
Bus

157



Pick Up  
Pick Up

4 417



Truk  
Truck

1 834



Sepeda Motor  
Motorcycles

130 271



Lainnya  
Others

1

Sumber/Source : Badan Pendapatan Provinsi Bali/ Bali Provincial Revenue Agency



**PENJELASAN TEKNIS**

1. Kendaraan bermotor adalah setiap kendaraan yang digerakkan oleh peralatan teknik yang ada pada kendaraan tersebut, biasanya digunakan untuk angkutan orang atau barang di atas jalan raya selain kendaraan yang berjalan di atas rel. kendaraan bermotor yang dicatat adalah semua jenis kendaraan kecuali kendaraan bermotor TNI/Polri dan Korps Diplomatik.
2. Mobil penumpang adalah setiap kendaraan bermotor yang dilengkapi dengan tempat duduk untuk sebanyak-banyaknya delapan orang, tidak termasuk tempat duduk untuk pengemudi, baik dilengkapi atau tidak dilengkapi bagasi.
3. Mobil bis adalah setiap kendaraan bermotor yang dilengkapi dengan tempat duduk untuk lebih dari delapan orang, tidak termasuk tempat duduk untuk pengemudi, baik dilengkapi atau tidak dilengkapi bagasi.
4. Mobil truk adalah setiap kendaraan bermotor yang digunakan untuk angkutan barang, selain mobil penumpang, mobil bis dan kendaraan bermotor roda dua.
5. Data panjang jalan negara dan jalan provinsi bersumber dari Dinas Pekerjaan Umum.
6. Kunjungan kapal adalah kapal yang datang di pelabuhan

**TECHNICAL NOTES**

1. *Motor vehicles are any kind of vehicles motorized by machine set up in those vehicles, they are usually used for transporting people or goods on roads except vehicles moving along a railway line. The data cover all kinds of motor vehicles except those belong to Indonesia Army Force Indonesian State Police and Diplomatic Corps.*
2. *Passenger cars are any motor vehicles with no more than eight seats, excluding seat for driver, it can be with or without hoot.*
3. *Buses are large passenger cars having seats for more than eight passengers, excluding seat for driver, it can be with or without hoot.*
4. *Trucks are any motor vehicles used to transport goods excluding passenger cars, buses, and motorcycles.*
5. *Data on length of state and provincial roads were taken from the Public Works Department.*
6. *Ship call is a ship arriving at a port either for mooring or berthing.*

- baik untuk berlabuh diperairan maupun bersandar di dermaga.
7. Gross ton (GT) adalah volume ruangan kapal dalam m<sup>3</sup>, kecuali terowongan, lubang poros baling-baling, tempat jangkar, dan alas ganda.
  8. Sumber data transportasi berasal dari masing-masing instansi terkait, dikumpulkan oleh Badan Pusat Statistik (BPS) setiap bulan/tahun.
  9. Kantor Pos adalah tempat pemberi pelayanan komunikasi tertulis dan atau surat elektronik, layanan paket, layanan logistik, layanan transaksi keuangan, dan layanan keagenan pos untuk kepentingan umum. Rumah pos berfungsi sama seperti kantor pos dan kantor pos pembantu, bedanya rumah pos biasanya terletak di daerah terpencil.
  10. Telekomunikasi adalah setiap pemancaran, pengiriman dan atau penerimaan dari setiap informasi dalam bentuk tanda-tanda, isyarat, tulisan, gambar, suara dan bunyi melalui system kawat, optic radio atau sistem elektromagnetik lainnya.
  11. Jaringan telekomunikasi adalah rangkaian perangkat telekomunikasi dan kelengkapannya yang digunakan dalam bertelekomunikasi.
  12. Telepon tetap kabel dalam Susenas disebut telepon rumah adalah jaringan telekomunikasi menggunakan perangkat telepon
7. *Gross Ton (GT) is total volume of all room in a ship (m<sup>3</sup>), excluding the volume of tunnel, the axle of propellers, the anchor, and the chain locker.*
  8. *Data on transportation are compiled by the BPS-Statistics Indonesia, these data are obtained from relevant institutions every month /year.*
  9. *Post Office is a service provider facility of written communication and or electronic mail, parcel service, logistic service, financial transaction service, and pstal service to the public. Postal house has the same function as the post office and subsidiary of post office, the difference is that postal house is usually located in remote areas.*
  10. *Telecommunication includes every transmitting, delivering and or receiving from every information of marking, signal, article, picture, sound and voice through strand of wire system, optic, radio or other electromagnetic system.*
  11. *Telecommunication network is peripheral network of telecommunication and its equipment used in the means of telecommunication.*
  12. *Fixed line telephone based on Susenas called home phone is a telecommunication network using fixed line telephone device which*


tetap dengan kabel yang secara umum diatur oleh standar-standar teknis dengan menggunakan suatu nomor telepon, dikenal pula sebagai Public Switched Telephone Network (PSTN). Pada umumnya dimanfaatkan untuk telepon rumah dan jaringan internet, memiliki kemampuan menghantarkan sinyal dengan kuat dan jelas dengan biaya yang relatif lebih murah.

13. Telepon bergerak seluler adalah perangkat telekomunikasi elektronik yang mempunyai kemampuan dasar yang sama dengan telepon tetap kabel, namun dapat dibawa ke mana-mana (portable, mobile) dan tidak perlu disambungkan dengan jaringan telekomunikasi kabel. Selain berfungsi sebagai telepon, telepon seluler modern biasanya mendukung layanan tambahan seperti Short Messages Services (SMS), Multimedia Message Service (MMS), e-mail dan akses Internet, aplikasi bisnis dan permainan, serta fotografi. Saat ini, Indonesia mempunyai dua sistem jaringan Global System for Mobile Telecommunications (GSM) dan CDMA.
  13. *Cellular mobile phone is an electronic telecommunication device which has the same basic capabilities with fixed cables, but can be taken anywhere (portable, mobile) and does not need to be connected to the wired telecommunication network. In addition to functioning as a telephone, modern mobile phone typically supports additional services (SMS), Multimedia Messages Service (MMS), e-mail and access to the Internet, business applications and games, as well as photography. Currently, Indonesia has two cellular mobile telephone network system that are GSM (Global System for Mobile Telecommunications) and Code Division Multiple Access (CDMA).*
14. Internet adalah sebuah jaringan computer public di seluruh dunia. Internet menyediakan akses ke sejumlah layanan komunikasi termasuk World Wide Web dan membawa email, berita hiburan dan file data.
  14. *The internet is a worldwide public computer network. It provides access to a number of communication services including the World Wide Web and carries e-mail, news, entertainment and data files.*



**Gambar** 8.1  
**Figures**

**Panjang Jalan Menurut Jenis Permukaan Jalan di Kabupaten Klungkung (km), 2022**  
***Length of Roads by Type of Road Surface in Klungkung Regency (km), 2022***



Sumber/Source: Dinas Pekerjaan Umum, Penataan Ruang Perumahan dan Kawasan Permukiman Kabupaten Klungkung/Public Works, Spatial Planning, Housing and Settlement Area Office of Klungkung Regency

## 8.1 TRANSPORTASI TRANSPORTATION

**Tabel 8.1.1 Panjang Jalan<sup>1</sup> Menurut Tingkat Kewenangan Pemerintahan di Kabupaten Klungkung (km), 2020–2022**  
**Table 8.1.1 Length of Roads<sup>1</sup> by Level of Government Authority in Klungkung Regency (km), 2020–2022**

Tingkat Kewenangan Pemerintahan Level of Government Authority	2020	2021	2022
(1)	(2)	(3)	(4)
Negara <sup>2</sup> /State <sup>2</sup>	37,71	37,71	37,71
Provinsi/Province	9,34	9,34	9,34
Kabupaten/Kota Regency/Municipality	453,80	453,80	453,80
<b>Jumlah/Total</b>	<b>500,85</b>	<b>500,85</b>	<b>500,85</b>

Catatan/Note: <sup>1</sup> Data tidak termasuk panjang jalan tol/Excluding toll road

<sup>2</sup> Berdasarkan Keputusan Menteri Pekerjaan Umum dan Perumahan Rakyat No. 248/KPTS/M/2016/Based on Public Work and Public Housing Ministerial Decree No. 248/KPTS/M/2016

Sumber/Source: Dinas Pekerjaan Umum, Penataan Ruang Perumahan dan Kawasan Permukiman Kabupaten Klungkung/Public Works, Spatial Planning, Housing and Settlement Area Office of Klungkung Regency

**Tabel 8.1.2 Panjang Jalan Menurut Jenis Permukaan Jalan di Kabupaten Klungkung (km), 2020–2022**  
**Length of Roads by Type of Road Surface in Klungkung Regency (km), 2020–2022**

Jenis Permukaan Jalan Type of Road Surface	2020	2021	2022
(1)	(2)	(3)	(4)
Aspal/Paved	423,450	414,667	425,817
Kerikil/Gravel	26,254	39,137	27,987
Tanah/Soil	4,100	-	...
Lainnya/Others	-	-	...
<b>Jumlah/Total</b>	<b>453,804</b>	<b>453,804</b>	<b>453,804</b>

Sumber/Source: Dinas Pekerjaan Umum, Penataan Ruang Perumahan dan Kawasan Permukiman Kabupaten Klungkung/Public Works, Spatial Planning, Housing and Settlement Area Office of Klungkung Regency

**Tabel 8.1.3** Panjang Jalan Menurut Kondisi Jalan di Kabupaten Klungkung (km), 2020–2022  
**Table** *Length of Roads by Condition of Roads in Klungkung Regency (km), 2020–2022*

Kondisi Jalan <i>Condition of Roads</i>	2020	2021	2022
(1)	(2)	(3)	(4)
Baik/ <i>Good</i>	363,020	347,393	355,443
Sedang/ <i>Moderate</i>	29,238	51,182	48,782
Rusak/ <i>Damage</i>	31,192	16,092	21,592
Rusak Berat/ <i>Severely Damage</i>	30,354	39,137	27,987
<b>Jumlah/Total</b>	<b>453,804</b>	<b>453,804</b>	<b>453,804</b>

Sumber/*Source*: Dinas Pekerjaan Umum, Penataan Ruang Perumahan dan Kawasan Permukiman Kabupaten Klungkung/*Public Works, Spatial Planning, Housing and Settlement Area Office of Klungkung Regency*

**Tabel 8.1.4** Banyaknya Kendaraan Bermotor Menurut Jenis Kendaraan di Kabupaten Klungkung, 2018-2022  
**Number of Motorized Vehicles by Type of Vehicles in Klungkung Regency, 2018-2022**

Jenis Kendaraan Kind of Vehicles	2018	2019	2020	2021	2022
(1)	(2)	(3)	(4)	(5)	(6)
Sedan Sedan	557	580	563	566	569
Jeep Jeep	869	927	954	963	980
Minibus Minibus	8 080	8 998	9 319	9 451	9 756
Bus Bus	146	162	157	155	157
Pick Up Pick Up	4 001	4 290	4 351	4 393	4 417
Truk Truck	1 813	1 903	1 837	1 834	1 834
Sepeda Motor Motor Cycles	113 213	125 203	123 979	126 236	130 271
Lainya Others	1	1	1	1	1
<b>Jumlah/Total</b>	<b>128 679</b>	<b>142 063</b>	<b>141 160</b>	<b>143 598</b>	<b>147 984</b>

Sumber/Source: Badan Pendapatan Provinsi Bali/ Bali Provincial Revenue Agency

## 8.2 KOMUNIKASI COMMUNICATION

**Tabel 8.2.1** Jumlah Kantor Pos Pembantu Menurut Kecamatan di Kabupaten Klungkung, 2018–2022  
*Number of Post Offices Subsidiaries by Subdistrict in Klungkung Regency, 2018–2022*

Kecamatan Subdistrict	2018	2020	2021	2022
(1)	(2)	(3)	(4)	(5)
Nusa Penida	1	1	1	1
Banjarangkan	1	1	1	1
Klungkung	1	1	1	1
Dawan	1	1	1	1
<b>Klungkung</b>	<b>4</b>	<b>4</b>	<b>4</b>	<b>4</b>

Sumber/Source: Kantor Pos Semarang, 80700/Post Office of Semarang, 80700



# BAB 9


CHAPTER

## PERBANKAN, KOPERASI, DAN HARGA-HARGA

BANKING, COOPERATIVE, AND PRICES

Harga Eceran Beberapa Bahan Makanan Penting  
di Pasar Klungkung, Desember 2022 (Dalam Rupiah)

*Retail Price of Some Essential Commodities  
in Klungkung Market, Desember 2022 (Rupiahs)*



Sumber/Source : Survei Harga Konsumen Perdesaan dan Survei Harga Produsen Perdesaan/Rural Comsume Price Survey and Rural Producer Prices Survey





**PENJELASAN TEKNIS**

1. Data statistik perbankan bersumber dari Bank Indonesia. Kantor bank terdiri dari Kantor Cabang (KC), Kantor Cabang Pembantu (KCP), dan kantor di bawah KCP.
2. Uang beredar dalam arti sempit (M1) adalah kewajiban sistem moneter yang terdiri atas uang kartal dan uang giral.
3. Uang beredar dalam arti luas (M2) atau likuiditas perekonomian adalah kewajiban sistem moneter yang terdiri atas M1, uang kuasi, dan surat berharga selain saham.
4. Uang kartal terdiri atas uang kertas dan uang logam yang berlaku, tidak termasuk uang kas pada Kantor Perbendaharaan dan Kas Negara (KPKN) dan bank umum.
5. Uang giral terdiri atas rekening giro, kiriman uang, simpanan berjangka, dan tabungan dalam rupiah yang sudah jatuh waktu, yang seluruhnya merupakan simpanan penduduk dalam rupiah pada sistem moneter.
6. Uang kuasi terdiri atas simpanan berjangka dan tabungan penduduk pada bank umum, baik dalam rupiah maupun valuta asing.
7. Data statistik penanaman modal yang disetujui pemerintah terdiri dari Penanaman Modal Asing (PMA) dan Penanaman Modal Dalam Negeri (PMDN), bersumber

**TECHNICAL NOTES**

1. *Banking statistics are obtained from the Bank Indonesia. Bank offices consist of branch office (KC), sub branch office (KCP), and offices under KCP.*
2. *The "broad money (M1)" in specific term is liabilities of the monetary system consisting of currency and demand deposits.*
3. *The "broad money (M2)" in a broader term or "domestic liquidity" is liabilities of the monetary system consisting M1, quasi money, and securities other than shares.*
4. *Currency consists of legal bank notes and coins excluding cash in the government treasury offices and commercial banks.*
5. *Demand deposit comprises current accounts, transfer, matured time, and savings deposits in rupiah, held by residents in the monetary system.*
6. *Quasi money consists of time and savings deposits in rupiah and foreign currency held by residents in commercial banks.*
7. *Statistics of foreign and domestic investments approved by government are obtained from the Investment Coordinating Board (BKPM). Realization of investment*

dari Badan Koordinasi Penanaman Modal (BKPM). Data mengenai realisasi investasi penanaman modal tidak termasuk sektor minyak, asuransi, dan perbankan. Data telah memperhatikan perubahan investasi yang beralih status dan juga pengurangan investasi yang dicabut izin usahanya.

8. Koperasi adalah badan usaha yang beranggotakan orang seorang atau badan hukum koperasi dengan melandaskan kegiatannya berdasarkan prinsip koperasi sekaligus sebagai gerakan ekonomi rakyat yang berdasar atas asas kekeluargaan.

*data exclude those investments in petroleum production, insurance, and banking sectors. Changes in investment status and those whose license was taken off have been taken into account.*

8. *Cooperative is an establishment that its member are people or establishments with legal status of cooperative and its activities based on people economic movement.*

**Gambar** 9.1  
**Figures**

**Jumlah Koperasi Aktif Menurut Kecamatan di Kabupaten Klungkung, 2019–2022**  
*Number of Active Cooperative by Subdistrict in Klungkung Regency, 2019–2022*



Sumber/Source: Bank Pembangunan Daerah Bali Cabang Klungkung/ Bali Development Bank Klungkung Branch Office

**Tabel 9.1** Jumlah Koperasi Aktif Menurut Kecamatan di Kabupaten Klungkung, 2019–2022  
**Table** *Number of Active Cooperative by Subdistrict in Klungkung Regency, 2019–2022*

Kecamatan Subdistrict	2019	2020	2021	2022
(1)	(2)	(3)	(4)	(5)
Nusa Penida	14	15	15	17
Banjarangkan	19	21	21	22
Klungkung	61	63	63	64
Dawan	23	23	23	24
<b>Klungkung</b>	<b>117</b>	<b>122</b>	<b>122</b>	<b>127</b>

Sumber/Source: Dinas Koperasi, UKM dan Perdagangan Kabupaten Klungkung/ *Cooperatives, Small and Micro Enterprises, and Trade Office of Klungkung Regency*

**Tabel**  
**Table** 9.2**Jumlah Koperasi Menurut Jenis Koperasi dan Kecamatan di Kabupaten Klungkung, 2022**  
**Number of Cooperative by Kind of Cooperative and Subdistrict in Klungkung Regency, 2022**

Kecamatan Subdistrict	Jenis Koperasi/ Kind of Cooperative				Jumlah Total
	KUD	KPRI	KOPKAR	Lainnya Other	
(1)	(2)	(3)	(4)	(5)	(6)
Nusa Penida	1	0	0	22	23
Banjarangkan	3	5	0	19	27
Klungkung	2	16	5	55	78
Dawan	1	2	0	24	27
<b>Klungkung</b>	<b>7</b>	<b>23</b>	<b>5</b>	<b>120</b>	<b>155</b>

Sumber/Source: Dinas Koperasi, UKM dan Perdagangan Kabupaten Klungkung/ Cooperatives, Small and Micro Enterprises, and Trade Office of Klungkung Regency

**Tabel**  
**Table** 9.3**Harga Eceran Beberapa Bahan Makanan Penting di Pasar Klungkung (Rupiah), 2019 - 2022**  
**Retail Price of Some Essential Commodities in Klungkung Market (Rupiahs), 2019 - 2022**

Komoditi Commodity	Kualitas Quality	Satuan Unit	Desember December 2019	Desember December 2020	Desember December 2021	Desember December 2022
(1)	(2)	(3)	(4)	(5)	(6)	(7)
1 Beras Giling	Lokal	1 Kg	-	11 000	11 500	12 000
2 Beras Jagung	Tumbuk	1 Kg	21 000	22 500	15 000	11 000
3 Ketela	Pohon	1 Kg	5 000	-	10 000	10 000
	Rambat	1 Kg	5 000	4 000	4 250	5 000
4 Tepung Terigu	Segitiga Biru	1 Kg	-	9 000	10 750	11 000
5 Daging Sapi	Biasa	1 Kg	-	70 000	98 000	110 000
6 Daging Babi	Tanpa Gemuk	1 Kg	70 000	80 000	90 000	85 000
7 Ikan Asin	Teri No.1	1 Kg	75 000	75 000	120 000	150 000
8 Ayam	Besar	1 Ekor	50 000	-	-	-
	Sedang	1 Ekor	46 000	-	-	-
	Kampung Hidup	1 Ekor	-	58 000	81 667	95 000
	Ras Hidup	1 Ekor	-	57 000	40 333	60 000
9 Telor	Ayam Ras	1 Butir	1 750	1 400	1 733	2 000
	Itik	1 Butir	2 500	3 000	2 500	2 500
10 Minyak Goreng	Pabrik	700 cc	8 400	9 100	11 200	17 500
	Kampung	700 cc	15 000	14 000	16 000	28 000
11 Kangkung	Segar	1 Kg	9 000	8 000	6 000	8 000
12 Kol	Putih	1 Kg	6 000	10 000	7 500	10 000
13 Pisang	Ambon	1 Sisir	18 000	14 000	16 000	15 000
	Susu	1 Sisir	25 000	18 000	21 500	25 000
14 Kacang Tanah	Kering	1 Kg	24 000	23 000	23 500	30 000
15 Kacang Hijau	Kering	1 Kg	18 000	24 000	20 000	26 000
16 Bawang Merah	Besar/Kering	1 Kg	28 500	29 000	22 500	28 000
17 Bawang Putih	Besar/Kering	1 Kg	22 000	20 000	24 000	20 000
18 Terasi	Udang	240 gr	11 000	11 000	-	14 400
	Udang No.1	240 gr	-	-	7 000	7 000
19 Garam	Hancur	1 Kg	6 500	6 500	6 500	6 500

Sumber/Source: Survei Harga Konsumen Perdesaan dan Survei Harga Produsen Perdesaan/ *Rural Consume Price Survey and Rural Producer Prices Survey*

**Tabel**  
**Table** 9.4**Harga Rata-Rata Beberapa Jenis Bahan Bangunan di Kota Semarang (rupiah), 2022**  
**Average Retail Price of Construction Materials in Semarang City (Rupiah), 2022**

Bulan Month	Pasir Pasang Tide Sand (m <sup>3</sup> )	Semen Tiga Roda (Zak/50 kg)	Paku Kayu 7 cm (Kg)	Cat Tembok Catylac (Skg)	Triplek 6 mm (lembar)
(1)	(2)	(3)	(4)	(5)	(6)
Januari	215 000	65 000	20 000	85 000	75 000
Februari	215 000	65 000	22 000	85 000	75 000
Maret	215 000	65 000	22 000	85 000	75 000
April	215 000	69 000	22 000	85 000	75 000
Mei	215 000	69 000	22 000	85 000	75 000
Juni	215 000	69 000	22 000	85 000	75 000
Juli	215 000	69 000	22 000	85 000	75 000
Agustus	215 000	69 000	25 000	85 000	75 000
September	238 000	69 000	25 000	85 000	75 000
Oktober	238 000	69 000	25 000	85 000	75 000
November	238 000	69 000	25 000	85 000	75 000
Desember	238 000	69 000	25 000	85 000	75 000

Sumber/Source: Survei Harga Konsumen Perdesaan dan Survei Harga Produsen Perdesaan/ *Rural Consume Price Survey and Rural Producer Prices Survey*



**Tabel**  
**Table 9.5****Realisasi Besarnya Kredit yang Dikeluarkan oleh PT.  
Pegadaian Cabang Semarang (000 Rp), 2017-2021**  
**Actual Distributed Credits at Pawnshop Service in  
Klungkung Regency (000 Rp), 2017-2021**

<b>Bulan Month</b>	<b>2017</b>	<b>2018</b>	<b>2019</b>	<b>2020</b>	<b>2021</b>
<b>(1)</b>	<b>(2)</b>	<b>(3)</b>	<b>(4)</b>	<b>(5)</b>	<b>(6)</b>
Januari	31 130 253	32 632 198	33 579 555	42 534 295	51 758 852
Februari	31 225 994	32 859 794	34 667 663	42 053 098	52 594 853
Maret	30 919 792	33 647 790	35 207 850	42 561 357	51 891 447
April	31 472 480	34 134 494	36 490 312	42 912 443	48 742 284
Mei	32 388 007	32 776 215	37 302 882	44 073 329	47 715 106
Juni	32 735 722	33 269 114	37 802 784	46 174 333	46 285 268
Juli	32 190 743	33 413 822	35 353 419	48 128 651	46 304 467
Agustus	31 866 352	32 996 893	36 576 616	49 080 046	45 260 880
September	32 034 537	31 430 479	37 746 890	49 973 665	45 379 170
Oktober	30 383 759	32 251 780	39 370 259	52 036 853	44 738 047
November	31 962 795	33 399 496	40 238 798	52 799 600	43 869 872
Desember	32 712 125	32 039 368	41 615 808	52 300 890	44 210 347

Sumber/Source: PT. Pegadaian Cabang Semarang/ Pegadaian Semarang Branch

**Tabel**  
**Table** 9.6**Nasabah dan Jumlah Kredit yang Dikeluarkan oleh Bank Pembangunan daerah Bali Menurut Jenis Kredit, 2017-2021**  
**Customers and Amount of Saving Money at District Development Bank of Bali in Klungkung Regency, 2017-2021**

Jenis Tabungan Saving Type	2017	2018	2019	2020	2021
(1)	(2)	(3)	(4)	(5)	(6)
<b>PRK</b>					
Nasabah	276	302	176	150	7
Jumlah Kredit (Jutaan Rupiah)	183 304	178 840	145 991	128 444	6 600
<b>Komersial</b>					
Nasabah	912	931	1 128	1 106	259
Jumlah Kredit (Jutaan Rupiah)	194 839	230 088	275 600	255 287	34 085
<b>Konsumtif</b>					
Nasabah	4 671	4 528	4 509	4 500	1 036
Jumlah Kredit (Jutaan Rupiah)	553 954	552 687	628 661	661 393	200 528

Sumber/Source: Bank Pembangunan Daerah Bali Cabang Klungkung/ Bali Development Bank Klungkung Branch Office

**Tabel**  
**Table** 9.7**Jumlah Kantor Bank Menurut Kelompok Bank di  
Kabupaten Klungkung, 2022**  
**Number of Bank Offices by Bank Group in Klungkung  
Regency, 2022**

<b>Kelompok Bank Bank Group</b>	<b>Kantor Pusat/ Headquarters</b>	<b>Kantor Cabang/ Branch office</b>	<b>Kantor cabang Pembantu/ Branch office</b>	<b>Kantor Kas/ Cash office</b>
(1)	(2)	(3)	(4)	(5)
<b>Bank Umum Konvensional/ Conventional-based Commercial Banks</b>	-	2	22	3
Bank Persero/State Banks	-	1	13	-
Bank Pembangunan Daerah/Regional Government Banks	-	1	3	3
Bank Swasta/Private Bank	-	-	6	-
Bank Asing/Foreign Bank	-	-	-	-
<b>Bank Umum Syariah</b>	-	-	-	-
BUS -BPD	-	-	-	-
<b>Jumlah/Total</b>	-	2	22	3

Sumber/Source: Otoritas Jasa Keuangan/ Financial Services Authority of Indonesia

**Tabel**  
**Table** 9.8**Posisi Pinjaman Rupiah Menurut Lapangan Usaha dan Bulan di Kabupaten Klungkung (Juta Rupiah), 2022**  
**Position of Rupiah Loans by Business Field and Month in Klungkung Regency (Million Rupiah), 2022**

Bulan Month	Lapangan Usaha Industry				
	Pertanian, perburuan dan Kehutanan Agriculture, hunting and forestry	Perikanan Fishery	Pertambangan dan Penggalian Mining and excavation	Industri Pengolahan Industry Manufacture	Listrik, gas dan air Listrik, gas dan udara
(1)	(2)	(3)	(4)	(5)	(6)
Januari	163 470,63	7 679,09	282,06	184 751,03	604,10
Februari	171 041,04	7 802,79	171,72	187 527,69	846,50
Maret	178 486,96	8 270,82	593,97	190 967,75	838,78
April	183 708,58	8 433,66	592,65	197 087,65	730,01
Mei	188 352,41	8 675,13	591,31	198 810,51	723,70
Juni	193 707,86	9 163,70	590,47	199 624,22	718,16
Juli	203 264,02	10 260,66	166,04	201 941,96	711,64
Agustus	209 447,39	10 508,60	164,58	200 986,61	705,09
September	213 728,56	10 759,22	163,67	200 057,13	698,07
Oktober	216 235,93	10 927,93	161,98	200 213,03	692,90
November	219 201,05	11 167,88	160,47	200 199,32	935,66
Desember	222 154,44	11 073,68	158,96	202 172,01	1 003,35

Lanjutan Tabel/Continued Table 9.8

Bulan Month	Konstruksi construction	Lapangan Usaha Industry			
		Perdagangan Besar dan Eceran Wholesale and Retail Trade	Penyediaan akomodasi dan penyediaan makan minum Accommodation and Restaurant	Transportasi, pergudangan dan komunikasi Transportation, warehousing and communication	Perantara Keuangan Financial Intermediary
(1)	(7)	(8)	(9)	(10)	(11)
Januari	4 864,55	1 192 142,83	250 416,32	34 805,46	490,93
Februari	4 647,68	1 204 486,10	250 479,46	34 780,58	468,85
Maret	4 627,59	1 215 470,86	250 370,67	34 477,25	446,76
April	3 798,84	1 216 311,82	247 749,10	33 921,28	424,67
Mei	5 892,64	1 230 481,36	245 138,37	32 822,18	402,56
Juni	8 019,88	1 228 335,65	242 485,00	31 589,65	380,20
Juli	8 412,23	1 226 295,01	242 893,23	31 207,17	358,10
Agustus	8 943,24	1 232 896,62	242 012,05	30 811,34	336,30
September	11 235,45	1 237 804,39	242 455,07	30 142,69	313,87
Oktober	12 011,63	1 242 316,98	241 577,10	29 711,86	539,24
November	11 258,78	1 252 256,12	240 167,76	29 941,13	514,43
Desember	7 046,88	1 259 250,46	239 470,72	29 445,81	489,81

Lanjutan Tabel/Continued Table 9.8

Bulan Month	Lapangan Usaha Industry			
	Real Estate, Usaha Persewaan, dan Jasa Perusahaan <i>Real Estate, Rental Business, and Corporate Services</i>	Administrasi Pemerintahan, Pertahanan dan Jaminan Sosial Wajib <i>Government Administration, Defense and Mandatory Social Security</i>	Jasa Pendidikan <i>Education</i>	Jasa Kesehatan dan Kegiatan Sosial <i>Health Services and Social Activities</i>
(1)	(12)	(13)	(14)	(15)
Januari	24 659,15	25,00	1 338,65	28 524,28
Februari	24 007,19	25,00	1 430,86	28 459,19
Maret	23 621,49	25,00	1 417,27	32 163,76
April	24 278,91	25,00	1 426,12	29 107,71
Mei	24 669,40	25,00	1 218,84	29 139,20
Juni	24 830,18	25,00	1 703,52	28 088,24
Juli	27 240,93	25,00	1 632,25	26 253,09
Agustus	28 052,01	25,00	1 608,52	25 818,11
September	30 906,25	25,00	1 653,41	26 471,11
Oktober	32 762,34	25,00	1 624,58	26 893,72
November	33 041,07	25,00	1 571,25	27 296,06
Desember	34 009,33	25,00	1 543,86	27 645,80

Lanjutan Tabel/Continued Table 9.8

Bulan Month	Lapangan Usaha Industry			
	Jasa Kemasyarakatan, Sosial Budaya, Hiburan dan Perorangan lainnya Social, Cultural, Entertainment and other Personal Services	Jasa Perorangan yang Melayani Rumah Tangga Individual Services Serving Households	Rumah Tinggal Residential home	Rumah Tangga/ Keperluan Lainnya Household/Other Necessities
(1)	(16)	(17)	(18)	(19)
Januari	77 850,72	18 020,76	6 084,19	844 721,55
Februari	80 155,19	17 926,33	5 981,24	840 473,12
Maret	82 087,99	17 876,82	5 650,74	837 348,85
April	84 018,57	17 606,51	5 542,03	838 695,44
Mei	85 974,05	17 781,57	2 667,94	825 758,81
Juni	87 402,91	17 697,81	2 556,42	829 079,32
Juli	89 377,82	17 736,71	2 464,05	832 138,43
Agustus	89 747,66	17 682,44	2 732,91	833 581,07
September	90 363,07	17 843,32	2 640,73	835 246,42
Oktober	90 290,12	17 507,48	2 545,33	836 225,54
November	91 180,05	17 170,56	3 660,07	839 075,07
Desember	90 926,41	16 691,89	3 536,50	843 323,77

Sumber/Source: Otoritas Jasa Keuangan/ Financial Services Authority of Indonesia

**Tabel**  
**Table** 9.9**Posisi Pinjaman Rupiah Bank Umum Menurut Jenis  
Penggunaan dan Bulan di Kabupaten Klungkung, 2022**  
**Position of Rupiah Loans by Type of Use and Month in  
Klungkung Regency, 2022**

Bulan Month	Jumlah Rekening Rupiah Number of Accounts		
	Kredit Mikro Kecil Micro Loan	Kredit Investasi Investment Loan	Kredit Konsumtif Consumption Loan
(1)	(2)	(3)	(4)
Januari	23 669	2 849	6 536
Februari	23 919	2 955	6 519
Maret	24 018	3 108	6 508
April	24 186	3 259	6 514
Mei	24 620	3 396	6 075
Juni	24 890	3 527	6 108
Juli	24 769	3 693	6 127
Agustus	24 878	3 820	6 154
September	25 407	3 959	6 165
Oktober	24 627	4 112	6 166
November	24 715	4 305	6 162
Desember	25 113	4 450	6 155



Lanjutan Tabel/Continued Table 9.9

Bulan Month	Jumlah Bulan Laporan Rupiah Number of Loans		
	Kredit Mikro Kecil (Juta Rupiah) Micro Loan (Million Rupiah)	Kredit Investasi (Juta Rupiah) Investment Loan (Million Rupiah)	Kredit Konsumtif (Juta Rupiah) Consumer Credit (Million Rupiah)
(1)	(5)	(6)	(7)
Januari	1 479 265,90	510 659,64	850 805,73
Februari	1 491 276,16	522 980,00	846 454,36
Maret	1 504 043,78	537 699,93	842 999,59
April	1 498 006,58	551 214,48	844 237,46
Mei	1 511 441,72	559 256,52	828 426,74
Juni	1 507 851,37	566 511,08	831 635,73
Juli	1 510 008,21	577 767,65	834 602,48
Agustus	1 511 995,68	587 749,87	836 313,98
September	1 513 492,87	601 127,41	837 887,15
Oktober	1 506 955,54	616 511,30	838 770,87
November	1 503 342,03	632 719,56	842 735,13
Desember	1 499 439,91	643 643,49	846 860,27

Sumber/Source: Otoritas Jasa Keuangan/ Financial Services Authority of Indonesia

**Tabel**  
**Table** 9.10**Posisi Posisi Pinjaman Rupiah Menurut Skala Bisnis dan Bulan di Kabupaten Klungkung, 2022**  
**Position of Rupiah Loans by Business Scale and Month in Klungkung Regency, 2022**

Bulan Month	Jumlah Rekening Rupiah Number of Accounts		Jumlah Bulan Laporan Rupiah Number of Loans	
	UMKM Micro	Non UMKM Non Micro	UMKM (Juta Rupiah) Micro (Million Rupiah)	Non UMKM (Juta Rupiah) Non Micro (Million Rupiah)
(1)	(2)	(3)	(4)	(5)
Januari	26 457	6 597	1 988 244,80	852 486,48
Februari	26 812	6 581	2 012 452,52	848 258,00
Maret	27 061	6 573	2 039 977,13	844 766,18
April	27 358	6 601	2 047 481,32	845 977,20
Mei	28 013	6 078	2 070 476,86	828 648,13
Juni	28 413	6 112	2 074 105,44	831 892,74
Juli	28 458	6 131	2 087 037,45	835 340,88
Agustus	28 692	6 160	2 098 110,15	837 949,39
September	29 360	6 171	2 113 368,99	839 138,45
Oktober	28 731	6 174	2 122 045,72	840 191,98
November	29 011	6 171	2 134 633,60	844 163,12
Desember	29 553	6 165	2 141 660,09	848 283,59

Sumber/Source: Otoritas Jasa Keuangan/ Financial Services Authority of Indonesia

**Tabel**  
**Table** 9.11**Posisi Pinjaman Rupiah Bank Umum pada UMKM Menurut Lapangan Usaha di Kabupaten Klungkung Per Bulan (Juta Rupiah), 2022*****Position of Commercial Bank Rupiah Loans in Micro, Small and Medium Enterprises by Business Field in Klungkung Regency Per Month (Million Rupiah, 2022)***

Bulan Month	Lapangan Usaha Industry			
	Pertanian, perburuan dan Kehutanan <i>Agriculture, hunting and forestry</i>	Perikanan <i>Fishery</i>	Pertambangan dan Penggalian <i>Mining and excavation</i>	Industri Pengolahan <i>Industry Manufacture</i>
(1)	(2)	(3)	(4)	(5)
Januari	161 902,37	7 679,08	282,06	184 679,52
Februari	169 509,85	7 802,79	171,72	187 457,18
Maret	177 003,44	8 270,81	593,96	190 897,25
April	182 262,34	8 433,16	592,64	197 014,27
Mei	188 352,41	8 675,13	591,31	198 810,50
Juni	193 707,85	9 163,70	590,46	199 624,22
Juli	203 264,01	10 260,6	166,03	201 941,96
Agustus	209 447,39	10 508,5	164,58	200 986,60
September	213 728,56	10 759,2	163,67	200 057,12
Oktober	216 235,93	10 927,9	161,97	200 213,03
November	219 201,05	11 167,8	160,47	200 199,31
Desember	222 154,43	11 073,6	158,95	202 172,01

Lanjutan Tabel/*Continued Table* 9.11

Bulan Month	Listrik, gas dan air Listrik, gas dan udara	Konstruksi construction	Lapangan Usaha Industry		
			Perdagangan Besar dan Eceran Wholesale and Retail Trade	Penyediaan akomodasi dan penyediaan makan minum Accommodation and Restaurant	Transportasi, pergudangan dan komunikasi Transportation, warehousing and communication
(1)	(6)	(7)	(8)	(9)	(10)
Januari	604,09	4 864,55	1 192 101,83	250 416,31	34 805, 4
Februari	846,49	4 647,67	1 204 443,60	250 479,46	34 780, 5
Maret	838,77	4 627,58	1 215 417,26	250 370,66	34 477, 2
April	730,00	3 798,83	1 216 267,56	247 748,59	33 921, 2
Mei	723,69	5 892,63	1 230 431,36	245 138,37	32 822, 1
Juni	718,16	8 019,88	1 228 287,03	242 485,00	31 589, 6
Juli	711,63	8 412,22	1 226 247,78	242 893,22	31 207, 1
Agustus	705,08	8 943,23	1 232 350,79	242 012,05	30 811, 3
September	698,07	11 235, 4	1 237 759,95	242 455,07	30 142, 6
Oktober	692,89	12 011, 6	1 242 273,92	241 577,10	29 711, 8
November	935,66	11 258, 7	1 252 214,45	240 167,75	29 941, 1
Desember	1 003,35	7 046,88	1 259 210,17	239 470,72	29 445, 8

Lanjutan Tabel/Continued Table 9.11

Bulan Month	Perantara Keuangan Financial Intermediary	Lapangan Usaha Industry			
		Real Estate, Usaha Persewaan, dan Jasa Perusahaan Real Estate, Rental Business, and Corporate Services	Administrasi Pemerintahan, Pertahanan dan Jaminan Sosial Wajib Government Administration, Defense and Mandatory Social Security	Jasa Pendidikan Education	Jasa Kesehatan dan Kegiatan Sosial Health Services and Social Activities
(1)	(11)	(12)	(13)	(14)	(15)
Januari	490,93	24 659,1	25	1 338,65	28 524,2
Februari	468,85	24 007,1	25	1 430,85	28 459,1
Maret	446,76	23 621,4	25	1 417,26	32 163,7
April	424,66	24 277,4	25	1 426,12	29 107,7
Mei	402,56	24 669,4	25	1 218,84	29 139,1
Juni	380,20	24 830,1	25	1 703,51	28 088,2
Juli	358,10	27 240,9	25	1 632,25	26 253,0
Agustus	336,29	28 052,0	25	1 608,51	25 818,1
September	313,87	30 906,2	25	1 653,41	26 471,1
Oktober	539,24	32 762,3	25	1 624,58	26 893,7
November	514,42	33 041,0	25	1 571,25	27 296,0
Desember	489,81	34 009,3	25	1 543,85	27 645,7

Lanjutan Tabel/*Continued Table* 9.11

Bulan Month	Lapangan Usaha Industry	
	Jasa Kemasyarakatan, Sosial Budaya, Hiburan dan Perorangan lainnya <i>Social, Cultural, Entertainment and other Personal Services</i>	Jasa Perorangan yang Melayani Rumah Tangga <i>Individual Services Serving Households</i>
(1)	(16)	(17)
Januari	77 850,7	18 020,7
Februari	79 995,7	17 926,3
Maret	81 929,0	17 876,8
April	83 845,2	17 606,5
Mei	85 802,6	17 781,5
Juni	87 194,5	17 697,8
Juli	88 686,6	17 736,7
Agustus	88 658,0	17 682,4
September	89 156,2	17 843,3
Oktober	88 912,0	17 507,4
November	89 793,7	17 170,5
Desember	89 543,3	16 691,8

Sumber/*Source*: Otoritas Jasa Keuangan/ *Financial Services Authority of Indonesia*

**Tabel**  
**Table** 9.12**Posisi Pinjaman (Rupiah dan Valuta Asing) yang Diberikan oleh Bank Konvensional - Persero menurut Jenis Penggunaan dan Bulan di Kabupaten Klungkung, 2022**  
**Loan Position (Rupiah and Foreign Currency) Provided by Conventional Banks - Persero by Type of Use and Month in Klungkung Regency, 2022**

Bulan Month	Jumlah Rekening Rupiah Number of Accounts		
	Rekening Modal Kerja working capital credit account	Rekening Investasi investment credit account	Rekening Konsumsi consumer credit accounts
(1)	(2)	(3)	(4)
Januari	19 446	986	1 512
Februari	19 612	1 078	1 497
Maret	19 621	1 224	1 498
April	19 715	1 357	1 486
Mei	20 093	1 504	1 025
Juni	20 286	1 657	1 018
Juli	20 065	1 847	1 014
Agustus	20 062	1 982	1 006
September	20 484	2 139	996
Oktober	19 632	2 294	995
November	19 625	2 482	993
Desember	20 025	2 643	991

Lanjutan Tabel/*Continued Table* 9.12

Bulan <i>Month</i>	Modal Kerja (Juta Rupiah) <i>Working Capital</i>	Penggunaan <i>Utilization</i>	
		Investasi (Juta Rupiah) <i>Investment (million rupiah)</i>	Konsumsi (Juta Rupiah) <i>consumption (million rupiah)</i>
(1)	(5)	(6)	(7)
Januari	958 043,97	109 493,28	167 837,88
Februari	970 686,49	119 921,84	166 802,94
Maret	983 784,49	135 864,92	166 930,84
April	989 653,20	149 996,80	166 349,56
Mei	1 005 537,76	165 496,98	148 483,23
Juni	1 007 127,38	180 706,50	147 237,92
Juli	1 011 030,31	197 873,98	147 349,71
Agustus	1 009 263,71	212 401,71	147 558,97
September	1 005 688,05	230 005,76	145 962,12
Oktober	1 000 881,09	246 996,39	145 614,51
November	998 232,26	265 232,43	145 009,13
Desember	992 511,76	280 177,33	147 518,54

Sumber/*Source*: Otoritas Jasa Keuangan/ *Financial Services Authority of Indonesia*



**Tabel** 9.13  
**Table**

**Posisi Pinjaman (Rupiah dan Valuta Asing) yang Diberikan oleh Bank Umum Konvensional - Pembangunan Daerah menurut Jenis Penggunaan dan Bulan di Kabupaten Klungkung, 2022**  
**Loan Position (Rupiah and Foreign Exchange) Provided by Conventional Commercial Banks - Regional Development by Type of Use and Month in Klungkung Regency, 2022**

Bulan Month	Jumlah Rekening Rupiah Number of Accounts		
	Rekening Modal Kerja working capital credit account	Rekening Investasi investment credit account	Rekening Konsumsi consumer credit accounts
(1)	(2)	(3)	(4)
Januari	434	1 553	3 851
Februari	435	1 577	3 826
Maret	437	1 594	3 800
April	436	1 626	3 787
Mei	443	1 632	3 790
Juni	464	1 627	3 807
Juli	480	1 623	3 810
Agustus	494	1 633	3 830
September	505	1 630	3 830
Oktober	506	1 634	3 815
November	504	1 641	3 804
Desember	504	1 628	3 802

Lanjutan Tabel/*Continued Table* 9.13

Bulan <i>Month</i>	Modal Kerja (Juta Rupiah) <i>Working Capital</i>	Penggunaan <i>Utilization</i>	
		Investasi (Juta Rupiah) <i>Investment (million rupiah)</i>	Konsumsi (Juta Rupiah) <i>consumption (million rupiah)</i>
(1)	(5)	(6)	(7)
Januari	139 064,39	344 647,33	550 641,18
Februari	140 326,51	348 335,56	545 995,38
Maret	140 521,31	349 176,44	541 481,70
April	135 896,39	352 354,12	542 219,97
Mei	137 464,08	348 504,10	543 536,08
Juni	141 738,61	346 686,72	546 664,69
Juli	144 565,93	343 406,08	547 496,26
Agustus	146 455,16	342 946,27	549 394,37
September	149 135,92	340 927,33	550 730,85
Oktober	148 625,18	340 850,95	549 810,44
November	148 156,66	339 209,24	552 378,79
Desember	147 594,31	335 701,38	553 542,89

Sumber/*Source*: Otoritas Jasa Keuangan/ *Financial Services Authority of Indonesia*

**Tabel**  
**Table** 9.14**Jumlah Rekening dan Nominal Giro Bank Umum di  
Kabupaten Klungkung Per Bulan, 2022**  
**Number of Accounts and Current Accounts of Commercial  
Banks in Klungkung Regency Per Month, 2022**

Bulan Month	Giro			
	Jumlah Rekening Rupiah/Number of Accounts in Rupiah	Jumlah Rekening Valas/Number of Accounts in foreign exchange	Nominal Rupiah (Juta Rupiah) Total (rupiah)	Nominal Valas
(1)	(2)	(3)	(4)	(5)
Januari	1 442	2	139 214,85	-
Februari	1 442	2	137 643,02	-
Maret	2 234	2	179 817,11	-
April	2 219	2	128 031,73	-
Mei	2 213	2	138 819,69	-
Juni	2 224	2	146 283,28	-
Juli	2 224	2	157 668,60	-
Agustus	2 236	2	155 675,15	-
September	2 259	2	186 407,83	-
Oktober	2 253	2	183 036,20	-
November	2 248	2	134 487,91	-
Desember	2 250	2	121 705,21	-

Sumber/Source: Otoritas Jasa Keuangan/ Financial Services Authority of Indonesia

**Tabel**  
**Table** 9.15**Jumlah Rekening dan Nominal Tabungan Bank Umum di Kabupaten Klungkung Per Bulan, 2022**  
**Number of Accounts and Nominal Savings for Commercial Banks in Klungkung Regency Per Month, 2022**

Bulan Month	Tabungan Saving			
	Jumlah Rekening Rupiah/Number of Accounts in Rupiah	Jumlah Rekening Valas/Number of Accounts in foreign exchange	Nominal Rupiah (Juta Rupiah) Total (rupiah)	Nominal Valas
(1)	(2)	(3)	(4)	(5)
Januari	187 754	90	1 210 672,69	1 396 152,69
Februari	187 664	90	1 210 827,74	987 638,54
Maret	188 828	100	1 213 956,71	855 480,94
April	190 331	105	1 336 974,24	889 244,56
Mei	191 034	101	1 326 742,39	935 762,13
Juni	189 398	107	1 387 587,39	711 259,75
Juli	190 572	131	1 429 937,85	779 407,52
Agustus	193 548	140	1 446 614,50	731 570,70
September	192 558	138	1 470 252,78	906 452,44
Oktober	195 903	142	1 508 012,31	1 494 377,66
November	197 401	141	1 535 940,37	1 545 817,58
Desember	198 979	138	1 586 865,53	1 380 967,34

Sumber/Source: Otoritas Jasa Keuangan/ Financial Services Authority of Indonesia

**Tabel**  
**Table** 9.16**Jumlah Rekening dan Nominal Deposito Bank Umum di  
Kabupaten Klungkung Per Bulan, 2022**  
**Number of Accounts and Nominal Deposits for Commercial  
Banks in Klungkung Regency Per Month, 2022**

Bulan Month	Jumlah Rekening Rupiah/Number of Accounts in Rupiah	Deposito Deposits		Nominal Valas
		Jumlah Rekening Valas/Number of Accounts in foreign exchange	Nominal Rupiah (Juta Rupiah) Total (rupiah)	
(1)	(2)	(3)	(4)	(5)
Januari	5 046	-	723 683	-
Februari	5 076	-	716 753	-
Maret	4 982	-	682 471	-
April	5 018	-	682 416	-
Mei	5 043	-	718 069	-
Juni	5 108	-	742 926	-
Juli	5 154	-	778 657	-
Agustus	5 216	-	796 749	-
September	5 251	-	781 841	-
Oktober	5 298	-	789 083	-
November	5 320	-	778 249	-
Desember	5 400	-	801 092	-

Sumber/Source: Otoritas Jasa Keuangan/ Financial Services Authority of Indonesia

**Tabel**  
**Table** 9.17**Jumlah Kantor Bank Perkreditan Rakyat (BPR) Menurut  
Kelompok BPR Kabupaten Klungkung, 2015-2022**  
**Number of Rural Bank (BPR) Offices According to the BPR  
Group of Klungkung Regency, 2015-2022**

Bulan Month	Kelompok BPR Rural Bank Group		
	Kantor Pusat Headquarters	Kantor Cabang Branch office	Kantor Kas Cash office
(1)	(2)	(3)	(4)
2015	5	4	1
2016	5	4	2
2017	5	4	2
2018	5	4	2
2019	5	4	2
2020	5	4	2
2021	5	0	1
2022	4	4	2

Sumber/Source: Otoritas Jasa Keuangan/ Financial Services Authority of Indonesia

**Tabel**  
**Table** 9.18

**Posisi Pinjaman (Rupiah) yang Diberikan oleh Bank Perkreditan Rakyat (BPR) pada Kelompok BPR/BPRS menurut Jenis Penggunaan di Kabupaten Klungkung Per Bulan, 2022**  
**Loan Position (Rupiah) Provided by Rural Banks (BPR) to BPR / BPRS Groups by Type of Use in Klungkung Regency Per Month, 2022**

Bulan Month	Modal Kerja		Investasi		Konsumsi	
	Rekening Account	Nominal (Ribuan Rupiah)	Rekening Account	Nominal (Ribuan Rupiah)	Rekening Account	Nominal (Ribuan Rupiah)
(1)	(2)	(3)	(4)	(5)	(6)	(7)
Januari	1 242	78 216 201	187	35 027 007,00	1 437	100 949 073,00
Februari	1 242	79 691 922	191	37 910 505,00	1 463	101 487 750,00
Maret	1 229	79 575 901	208	42 508 136,00	1 458	101 470 512,00
April	1 203	81 326 771	208	43 787 826,00	1 456	101 923 373,00
Mei	1 196	83 581 668	207	44 424 201,00	1 464	103 642 397,00
Juni	1 196	92 668 012	242	71 061 881,00	1 537	122 896 266,00
Juli	1 185	86 494 223	218	48 326 531,00	1 480	104 242 316,00
Agustus	1 229	94 615 380	226	48 938 637,00	1 511	107 065 723,00
September	1 159	67 266 683	169	28 005 252,00	1 500	100 626 089,00
Oktober	1 155	67 808 610	165	27 305 672,00	1 505	100 897 011,00
November	1 153	68 432 947	164	29 469 764,00	1 516	101 944 391,00
Desember	1 180	68 772 881	170	31 763 958,00	1 558	107 106 135,00

Sumber/Source: Otoritas Jasa Keuangan/ Financial Services Authority of Indonesia

**Tabel** 9.19  
**Table****Jumlah Rekening dan Nominal Tabungan pada BPR di Kabupaten Klungkung Per Bulan, 2022**  
**Number of Accounts and Nominal Savings at BPR in Klungkung Regency Per Month, 2022**

<b>Bulan Month</b>	<b>Tabungan/Saving</b>	
	<b>Rekening Account</b>	<b>Nominal (Ribuan Rupiah)</b>
(1)	(2)	(3)
Januari	33 323	92 404 080,00
Februari	33 314	91 729 530,00
Maret	33 336	94 153 838,00
April	33 289	95 033 849,00
Mei	33 444	98 344 236,00
Juni	34 269	102 425 008,00
Juli	35 241	101 392 563,00
Agustus	36 162	108 788 252,00
September	35 316	102 816 896,00
Oktober	35 622	107 184 085,00
November	35 763	111 856 464,00
Desember	35 717	109 906 852,00

Sumber/Source: Otoritas Jasa Keuangan/ Financial Services Authority of Indonesia



**Tabel**  
**Table** 9.20**Jumlah Rekening dan Nominal Deposito pada BPR  
Menurut Bulan di Kabupaten Klungkung, 2022  
Number of Accounts and Nominal Deposits at Rural Banks  
(BPR) by Month in Klungkung Regency, 2022**

<b>Bulan Month</b>	<b>Deposito/Deposits</b>	
	<b>Rekening Account</b>	<b>Nominal (Ribuan Rupiah)</b>
(1)	(2)	(3)
Januari	2 994	158 200 608,00
Februari	2 992	159 644 612,00
Maret	3 027	159 014 021,00
April	3 032	161 212 608,00
Mei	3 040	159 020 681,00
Juni	3 458	239 442 387,00
Juli	3 073	164 387 178,00
Agustus	3 140	168 328 988,00
September	3 059	146 460 436,00
Oktober	3 045	148 567 669,00
November	3 065	150 114 652,00
Desember	3 092	150 727 579,00

Sumber/Source: Otoritas Jasa Keuangan/ Financial Services Authority of Indonesia

# BAB 10

CHAPTER

## PENGELUARAN PENDUDUK

POPULATION EXPENDITURE

Rata-rata Pengeluaran per Kapita Sebulan Menurut Kelompok Komoditas Makanan di Kabupaten Klungkung, 2022 (rupiah)  
*Monthly Average Expenditure per Capita by Food Commodity Group in Klungkung Regency, 2022 (rupiahs)*



**Konsumsi lainnya**  
*Miscellaneous food items*  
9.441,00



**Makanan dan minuman jadi**  
*Prepared food and beverages*  
152.938,00



**Rokok**  
*Cigarettes*  
38.476,00



**Buah-buahan**  
*Fruits*  
45.235,00



**Minyak dan kelapa**  
*Oil and coconut*  
17.476,00



**Bahan minuman**  
*Beverage stuffs*  
12.868,00



**Bumbu-bumbuan**  
*Spices*  
10.955,00



**Daging**  
*Meat*  
33.766,00



**Telur dan susu**  
*Eggs and milk*  
35.779,00



**Sayur-sayuran**  
*Vegetables*  
53.551,00



**Kacang-kacangan**  
*Legumes*  
14.698,00



**Padi-padian**  
*Cereals*  
97.660,00



**Umbi-umbian**  
*Tubers*  
5.710,00



**Ikan/udang/cumi/kerang**  
*Fish/shrimp/common squid/shells*  
33.007,00



**PENJELASAN TEKNIS**

1. Data ketersediaan konsumsi pangan per kapita bersumber dari perhitungan Neraca Bahan Makanan (NBM) Indonesia, hasil kerja sama antara Badan Pusat Statistik (BPS) dan Kementerian Pertanian.
2. Metode yang dipakai untuk penyusunan NBM berpedoman pada buku rujukan yang diterbitkan oleh organisasi pangan sedunia, yaitu Food Agriculture Organization (FAO).
3. Penyediaan pangan dalam negeri adalah produk dalam negeri ditambah dengan perubahan stok dan impor dikurangi dengan ekspor.
4. Ketersediaan pangan untuk dikonsumsi penduduk terlebih dahulu dikurangi dengan bagian produksi yang digunakan untuk bibit, makanan ternak, industri, dan yang tercecer.
5. Ketersediaan pangan per kapita adalah ketersediaan pangan dibagi dengan jumlah penduduk pertengahan tahun. Ketersediaan pangan per kapita bisa dalam bentuk kuantum maupun unsur gizi, yaitu kalori, protein, dan lemak.
6. Mulai tahun 2011, Susenas dilaksanakan secara triwulan, yaitu Triwulan I dilaksanakan bulan Maret, Triwulan II bulan Juni, Triwulan III bulan September, dan Triwulan IV dilaksanakan

**TECHNICAL NOTES**

1. *Data on the availability of per capita food consumption are from the Indonesian Food Balance Sheet (FBS) computed by the BPS - Statistics Indonesia (BPS) in collaboration with the Ministry of Agriculture.*
2. *The method used for the preparation of FBS is guided by reference books published by the world food organization, namely the Food Agriculture Organization (FAO).*
3. *Domestic food availability is defined as domestic production plus changes in stock and imports minus exports.*
4. *In compiling data on domestic food availability, the share of production for seed, waste, residuals, animal feeds, and industrial use is first take into account.*
5. *Per capita food availability is total food availability divided by number of population in the middle of the year. It is presented in terms of quantity as well as nutrient content, such as calories, proteins, and fats.*
6. *Starting 2011 Susenas implemented in quarterly i.e. The First Quarter of 2011 Susenas held in March, the Second Quarter held in June, the Third Quarter held in September, and the Fourth Quarter*

- bulan Desember.
7. Data pengeluaran dan konsumsi penduduk menurut kelompok barang diperoleh dari Survei Sosial Ekonomi Nasional (Susenas) BPS Triwulan I-2014, yang mencakup semua provinsi di Indonesia.
  8. Pelaksanaan Susenas 2014 mencakup 300.000 rumah tangga sampel yang tersebar di seluruh provinsi di Indonesia, dimana pada setiap triwulan didistribusikan sampel sebanyak 75.000 rumah tangga.
  9. Data konsumsi/pengeluaran yang dikumpulkan pada Susenas Triwulan I-2014 dibagi menjadi dua kelompok, yaitu konsumsi makanan dan bukan makanan.
  10. Konsumsi/pengeluaran makanan dirinci menjadi 215 komoditas, masing-masing dikumpulkan data kuantitas dan nilainya.
  11. Untuk konsumsi bukan makanan, pada umumnya yang dikumpulkan hanya data nilainya, kecuali untuk beberapa jenis pengeluaran tertentu, seperti penggunaan listrik, air, gas, dan bahan bakar minyak (BBM) yang juga dikumpulkan kuantitasnya.
7. *Data on consumer expenditure and consumption by commodity group of expenditure are obtained from the 2014 National Socio-Economic Survey (Susenas) First Quarter which covers all provinces in Indonesia.*
  8. *The 2014 Susenas cover 300.000 households sample spread all over Indonesia where each quarter distribute about 75.000 households sample.*
  9. *The data of consumption/ expenditure collected in the First Quarter of 2014 Susenas are divided into two groups, namely food and non-food consumption.*
  10. *Consumption/expenditure on food covers 215 commodities, both quantity data and values are collected.*
  11. *For consumption of non-food, the data collected in general are only their values, except for certain types of expenditure, such as electricity, water, gas, and fuel, which are also collected for their quantity data.*

**Gambar** 10.1  
**Figures**

**Rata-rata Pengeluaran per Kapita Sebulan Menurut Kelompok Komoditas di Kabupaten Klungkung (rupiah), 2021 dan 2022**  
*Monthly Average Expenditure per Capita by Commodity Group in Klungkung Regency (rupiahs), 2021 and 2022*



Sumber/Source: BPS, Survei Sosial Ekonomi Nasional (Susenas) Maret/BPS-Statistics Indonesia, National Socioeconomic Survey March

**Tabel**  
**Table** 10.1**Rata-rata Pengeluaran per Kapita Sebulan Menurut Kelompok Komoditas di Kabupaten Klungkung, 2021 dan 2022 (rupiah)**  
**Monthly Average Expenditure per Capita by Commodity Group in Klungkung Regency, 2021 and 2022 (rupiahs)**

<b>Kelompok Komoditas/Commodity Group</b>	<b>2021</b>	<b>2022</b>
(1)	(2)	(3)
<b>Makanan/Food</b>		
Padi-padian/Cereals	101 764,98	97 660,00
Umbi-umbian/Tubers	6 099,32	5 710,00
Ikan/udang/cumi/kerang/Fish/shrimp/common squid/shells	27 316,52	33 007,00
Daging/Meat	35 859,49	33 766,00
Telur dan susu/Eggs and milk	23 043,95	35 779,00
Sayur-sayuran/Vegetables	58 782,44	53 551,00
Kacang-kacangan/Legumes	12 809,57	14 698,00
Buah-buahan/Fruits	40 159,33	45 235,00
Minyak dan kelapa/Oil and coconut	13 170,34	17 476,00
Bahan minuman/Beverage stuffs	14 681,17	12 868,00
Bumbu-bumbuan/Spices	9 636,54	10 955,00
Konsumsi lainnya/Miscellaneous food items	8 065,69	9 441,00
Makanan dan minuman jadi/Prepared food and beverages	102 689,77	152 938,00
Rokok/Cigarettes	32 520,51	38 476,00
<b>Jumlah makanan/Total food</b>	<b>486 599,62</b>	<b>561 560,00</b>
<b>Bukan makanan/Non-food</b>		
Perumahan dan fasilitas rumah tangga/Housing and household facilities	278 905,00	411 277,00
Aneka barang dan jasa/Goods and services	83 278,00	137 846,00
Pakaian, alas kaki, dan tutup kepala/Clothing, footwear, and headgear	7 323,00	13 892,00
Barang tahan lama/Durable goods	21 047,00	28 242,00
Pajak, pungutan, dan asuransi/Taxes and insurance	46 691,00	54 643,00
Keperluan pesta dan upacara/kenduri/Parties and ceremonies	46 986,00	76 088,00
<b>Jumlah bukan makanan/Total non-food</b>	<b>484 230,00</b>	<b>721 988,00</b>
<b>Jumlah/Total</b>	<b>970 829,62</b>	<b>1 283 548,00</b>

Sumber/Source: BPS, Survei Sosial Ekonomi Nasional (Susenas) Maret/BPS-Statistics Indonesia, National Socioeconomic Survey March

**Tabel**  
**Table** 10.2

**Persentase Pengeluaran per Kapita Sebulan Menurut Kelompok Komoditas di Kabupaten Klungkung, 2021 dan 2022**  
**Percentage of Monthly Expenditure per Capita by Commodity Group in Klungkung Regency, 2021 and 2022**

<b>Kelompok Komoditas/Commodity Group</b>	<b>2021</b>	<b>2022</b>
(1)	(2)	(3)
<b>Makanan/Food</b>		
Padi-padian/ <i>Cereals</i>	10,48%	7,61%
Umbi-umbian/ <i>Tubers</i>	0,63%	0,44%
Ikan/udang/cumi/kerang/ <i>Fish/shrimp/common squid/shells</i>	2,81%	2,57%
Daging/ <i>Meat</i>	3,69%	2,63%
Telur dan susu/ <i>Eggs and milk</i>	2,37%	2,79%
Sayur-sayuran/ <i>Vegetables</i>	6,05%	4,17%
Kacang-kacangan/ <i>Legumes</i>	1,32%	1,15%
Buah-buahan/ <i>Fruits</i>	4,14%	3,52%
Minyak dan kelapa/ <i>Oil and coconut</i>	1,36%	1,36%
Bahan minuman/ <i>Beverage stuffs</i>	1,51%	1,00%
Bumbu-bumbuan/ <i>Spices</i>	0,99%	0,85%
Konsumsi lainnya/ <i>Miscellaneous food items</i>	0,83%	0,74%
Makanan dan minuman jadi/ <i>Prepared food and beverages</i>	10,58%	11,92%
Rokok/ <i>Cigarettes</i>	3,35%	3,00%
<b>Jumlah makanan/Total food</b>	<b>50,12%</b>	<b>43,75%</b>
<b>Bukan makanan/Non-food</b>		
Perumahan dan fasilitas rumah tangga/ <i>Housing and household facilities</i>	28,73%	32,04%
Aneka barang dan jasa/ <i>Goods and services</i>	8,58%	10,74%
Pakaian, alas kaki, dan tutup kepala/ <i>Clothing, footwear, and headgear</i>	0,75%	1,08%
Barang tahan lama/ <i>Durable goods</i>	2,17%	2,20%
Pajak, pungutan, dan asuransi/ <i>Taxes and insurance</i>	4,81%	4,26%
Keperluan pesta dan upacara/kenduri/ <i>Parties and ceremonies</i>	4,84%	5,93%
<b>Jumlah bukan makanan/Total non-food</b>	<b>49,88%</b>	<b>56,25%</b>
<b>Jumlah/Total</b>	<b>100,00%</b>	<b>100,00%</b>

Sumber/Source: BPS, Survei Sosial Ekonomi Nasional (Susenas) Maret/BPS-Statistics Indonesia, National Socioeconomic Survey March



**Tabel**  
**Table** 10.3**Persentase Penduduk Menurut Golongan Pengeluaran Per Kapita Sebulan di Kabupaten Klungkung, 2022**  
**Percentage of Population by Class of Monthly Expenditure per Capita in Klungkung Regency, 2022**

<b>Golongan Pengeluaran Per Kapita Sebulan (rupiah)</b> <b>Class of Monthly Expenditure per Capita (rupiahs)</b>	<b>Persentase Penduduk</b> <b>Percentage of Population</b>
(1)	(2)
< 150 000	0,00
150 000–199 999	0,00
200 000–299 999	0,00
300 000–499 999	10,05
500 000–749 999	20,80
750 000–999 999	19,79
1 000 000–1 499 999	22,61
> 1 500 000	26,75
<b>Jumlah/Total</b>	<b>100,00</b>

Sumber/Source: BPS, Survei Sosial Ekonomi Nasional (Susenas) Maret/BPS-Statistics Indonesia, National Socioeconomic Survey March

# BAB CHAPTER

# 11

# PERDAGANGAN TRADE

Jumlah Sarana Perdagangan Menurut  
Jenisnya di Kabupaten Klungkung, 2022  
*Number of Trading Facilities by Type  
of Facility in Klungkung Regency, 2022*

Pasar  
Market  
**27**



Kios  
**798**



Toko  
Store  
**493**

Warung  
**2.418**

Sumber/Source : Dinas Koperasi, UKM dan Perdagangan Kabupaten Klungkung  
*Cooperatives, Small and Micro Enterprises, and Trade Office  
of Klungkung Regency*



**PENJELASAN TEKNIS**

1. IHK merupakan indikator inflasi di Indonesia. Sejak Januari 2014, IHK dihitung berdasarkan Survei Biaya Hidup (SBH) di 82 kota tahun 2012 yang mencakup sekitar 225-462 komoditas.
2. IHK mencakup 7 kelompok, yaitu: bahan makanan, makanan jadi, minuman, rokok, dan tembakau; perumahan, air, listrik, gas, dan bahan bakar; sandang; kesehatan; pendidikan, rekreasi, dan olahraga; transpor, komunikasi, dan jasa keuangan.
3. Pasar pertama adalah tempat bertemunya antara pedagang besar pertama dengan pedagang besar berikutnya, atau pasar sesudah pasar produsen (farm gate). Di negara kita, prasarana pasar pertama dan produsen masih jarang dijumpai, yang sering dijumpai adalah pasar konsumsi (pasar bagi para konsumen). Oleh sebab itu pengertian pasar pada harga perdagangan besar tidak menekankan pada tempat terjadinya transaksi.

**TECHNICAL NOTES**

1. *CPI is the indicator of inflation in Indonesia. Since January 2014, the CPI has been developed from the 2012 Cost of Living Survey (CLS) of 82 cities which is covering 225-462 commodities.*
2. *Commodities of CPI consist of 7 groups as follows: foodstuff; prepare food, beverages, and tobacco products; housing, water, electricity, gas, and fuel; clothing; health; education, recreation, and sports; transportation, communication, and financial services.*
3. *The first market is a meeting place between the first major trader and the next big trader, or the market after the producer market (farm gate). In our country, the first market infrastructure and producers are still rarely found, which is often found is the consumption market (market for consumers). Therefore the notion of the market at large trading prices does not emphasize where the transaction takes place.*

**Gambar**  
**Figures** 11.1**Jumlah Warung di Kabupaten Klungkung, 2019–2022**  
**Number of Warung in Klungkung Regency, 2019–2022**

Sumber/Source: Dinas Koperasi, UKM dan Perdagangan Kabupaten Klungkung/ Cooperatives, Small and Micro Enterprises, and Trade Office of Klungkung Regency

**Tabel**  
**Table** 11.1

**Jumlah Sarana Perdagangan Menurut Jenisnya di  
Kabupaten Klungkung, 2019–2022**  
**Number of Trading Facilities by Type of Facility in  
Klungkung Regency, 2019–2022**

Jenis Sarana Perdagangan Type of Trading Facilities	2019	2020	2021	2022
(1)	(2)	(3)	(4)	(5)
Pasar/Market	28	27	27	27
Toko/Store	479	489	493	493
Kios	778	790	798	798
Warung	2 321	2 371	2 418	2 418
<b>Jumlah/Total</b>	<b>3 606</b>	<b>3 677</b>	<b>3 736</b>	<b>3 736</b>

Sumber/Source: Dinas Koperasi, UKM dan Perdagangan Kabupaten Klungkung/ Cooperatives, Small and Micro Enterprises, and Trade Office of Klungkung Regency



# BAB 12

CHAPTER

## SISTEM NERACA REGIONAL

SYSTEM OF REGIONAL ACCOUNTS

### Tiga Lapangan Usaha dengan Pertumbuhan Ekonomi Terbesar di Kabupaten Klungkung, 2022

*Three Business Fields with  
Biggest Economic Growth, 2022*



Penyediaan Akomodasi dan Makan Minum  
*Accommodation and Food Service Activities*

**16,75%**



Pengadaan Listrik dan Gas  
*Electricity and Gas*

**13,50%**



Jasa Perusahaan  
*Business Activities*

**7,97%**





**PENJELASAN TEKNIS****TECHNICAL NOTES**

1. Penghitungan statistik neraca nasional mengikuti buku petunjuk yang diterbitkan oleh Perserikatan Bangsa Bangsa (PBB) dikenal sebagai Sistem Neraca Nasional (SNN). SNN adalah rekomendasi internasional tentang bagaimana menyusun ukuran aktivitas ekonomi yang sesuai dengan standar neraca baku yang didasarkan pada prinsip-prinsip ekonomi. Rekomendasi yang dimaksud dinyatakan dalam sekumpulan konsep, definisi, klasifikasi, dan aturan neraca yang disepakati secara internasional dalam mengukur indikator tertentu seperti Produk Domestik Bruto (PDB). Salah satu bentuk adaptasi pencatatan statistik nasional adalah melakukan perubahan tahun dasar PDB Indonesia dari tahun 2000 ke 2010. Perubahan tahun dasar PDB dilakukan seiring dengan mengadopsi rekomendasi PBB yang tertuang dalam Sistem Neraca Nasional 2008 (SNA 2008).
2. Produk Domestik Bruto pada tingkat nasional serta Produk Domestik Regional Bruto (PDRB) pada tingkat regional (provinsi dan kabupaten/kota) menggambarkan kemampuan suatu wilayah untuk menciptakan nilai tambah pada suatu waktu tertentu. Untuk menyusun PDB

1. *The method used to estimate national accounts statistics is based on the standard guidelines formed by United Nation known as System of National Accounts (SNA). SNA is the internationally agreed standard set of recommendations on how to compile measures of economic activity in accordance with strict accounting conventions based on economic principles. The recommendations are expressed in term of a set of concepts, definitions, classifications and accounting rules that comprise the internationally agreed standard for measuring indicators such as Gross Domestic Product (GDP). One of the improvement in the national statistical system is to rebase GDP form base year 2000 to 2010 in order to capture current economic condition. It is in line with the United Nations (UN) recommendation on 2008 SNA.*
2. *The basic measure of the value added arising from economic activity is known as Gross Domestic Product at the national level and Gross Regional Domestic Product (GRDP) at the regional level (provinces/ regencies/ municipalities). To compile these statistics, two approaches*

maupun PDRB digunakan 2 pendekatan, yaitu lapangan usaha dan pengeluaran. Keduanya menyajikan komposisi data nilai tambah dirinci menurut sumber kegiatan ekonomi (lapangan usaha) dan menurut komponen penggunaannya. PDB maupun PDRB dari sisi lapangan usaha merupakan penjumlahan seluruh komponen nilai tambah bruto yang mampu diciptakan oleh sektor-sektor ekonomi atas berbagai aktivitas produksinya. Sedangkan dari sisi pengeluaran menjelaskan tentang penggunaan dari nilai tambah tersebut.

3. PDRB menurut lapangan usaha mengalami perubahan klasifikasi dari 9 lapangan usaha menjadi 17 lapangan usaha. PDRB menurut lapangan usaha dirinci menurut total nilai tambah dari seluruh sektor ekonomi yang mencakup lapangan usaha Pertanian, Kehutanan, dan Perikanan; Pertambangan dan Penggalian; Industri Pengolahan; Pengadaan Listrik dan Gas; Pengadaan Air, Pengelolaan Sampah, Limbah dan Daur Ulang; Konstruksi; Perdagangan Besar dan Eceran, Reparasi Mobil dan Sepeda Motor; Transportasi dan Pergudangan; Penyediaan Akomodasi dan Makan Minum; Informasi dan Komunikasi; Jasa Keuangan dan Asuransi; Real Estat; Jasa Perusahaan; Administrasi

*have been used, i.e. "production approach" and "expenditure approach". The first approach is to measure value added produced by various kinds of economic activities, while the second approach is to measure final uses of the country's output. In other words, GDP/GRDP is the sum of total value added produced by all economic industries (activities) and the way of using it.*

3. *GRDP by industry classification changes from 9 sectors to 17 industries. GRDP by industry is classified by types of economic activities such as Agriculture, Forestry and Fishing; Mining and Quarrying; Manufacturing; Electricity and Gas; Water supply, Sewerage, Waste Management and Remediation Activities; Construction; Wholesale and Retail Trade; Repair of Motor Vehicles and Motorcycles; Transportation and Storage; Accommodation and Food Service Activities; Information and Communication; Financial and Insurance Activities; Real Estate Activities; Business Activities; Public Administration; Defence and Compulsory Social Security; Education; Human Health and Social Work Activities; and Other*

- Pemerintahan, Pertahanan dan Jaminan Sosial Wajib; Jasa Pendidikan; Jasa Kesehatan dan Kegiatan Sosial; dan Jasa lainnya.
4. PDRB menurut pengeluaran mengalami perubahan klasifikasi dimana pengeluaran konsumsi Lembaga Non Profit yang Melayani Rumah Tangga (LNPR) yang sebelumnya termasuk bagian dari pengeluaran konsumsi rumah tangga menjadi komponen terpisah. Sehingga klasifikasi PDRB menurut pengeluaran dirinci menjadi 7 komponen yaitu komponen pengeluaran konsumsi rumah tangga, pengeluaran konsumsi LNPR, pengeluaran konsumsi pemerintah, pembentukan modal tetap bruto, perubahan inventori, ekspor barang dan jasa, dan impor barang dan jasa.
  5. Pengeluaran konsumsi rumah tangga mencakup berbagai pengeluaran konsumsi akhir rumah tangga atas barang dan jasa untuk memenuhi kebutuhan individu ataupun kelompok secara langsung. Pengeluaran rumah tangga di sini mencakup makanan dan minuman selain restoran; pakaian, alas kaki dan jasa perawatannya; perumahan dan perlengkapan rumah tangga; kesehatan dan pendidikan; transportasi dan komunikasi; restoran dan hotel serta lainnya.
  6. Pengeluaran Konsumsi Pemerintah terdiri dari
- Services Activities.*
4. *GRDP by expenditure classification changes where consumption expenditure Non-profit Institutions Serving Households (NPISH) previously included as part of household consumption expenditure is taken out into separate component. So that, GRDP by type of expenditures is classified into: household consumption expenditure, NPISH consumption expenditure, government consumption expenditure, gross fixed capital formation, changes in inventories, exports of goods and services, and imports of goods and services.*
  5. *Household consumption expenditures consist of expenditures incurred by households, which are used for both individual or collective needs. Household consumptions are classified into food and beverages other than restaurants; clothing, footwear, and related maintenance services; housing and household equipment; health and education; transport and communication; restaurants and hotels; and others.*
  6. *Government consumption expenditure consists of Individual*

Pengeluaran Konsumsi Individu dan Pengeluaran Konsumsi Kolektif. Barang dan jasa individu merupakan barang dan jasa privat, dimana ciri-ciri barang privat adalah a) Scarcity, yaitu ada kelangkaan/ keterbatasan dalam jumlah; b) Excludable consumption, yaitu konsumsi suatu barang dapat dibatasi hanya pada mereka yang memenuhi persyaratan tertentu (biasanya harga); c) Rivalrous competition, yaitu konsumsi oleh satu konsumen akan mengurangi atau menghilangkan kesempatan pihak lain untuk melakukan hal serupa. Contoh barang dan jasa yang dihasilkan pemerintah dan tergolong sebagai barang dan jasa individu adalah jasa pelayanan kesehatan pemerintah di rumah sakit/puskesmas dan jasa pendidikan di sekolah/universitas negeri. Sedangkan barang dan jasa kolektif ekuivalen dengan barang publik yang memiliki ciri a) Non rivalry, yaitu penggunaan satu konsumen terhadap suatu barang tidak mengurangi kesempatan konsumen lain untuk juga mengkonsumsi barang tersebut; b) Non excludable, yaitu apabila suatu barang publik tersedia, maka tidak ada yang dapat menghalangi siapapun untuk memperoleh manfaat dari barang tersebut atau dengan kata lain setiap orang memiliki akses ke barang tersebut. Contoh

*Consumption and Collective Expenditure. Individual goods and services are private goods and services, which the characteristics of private goods is a) Scarcity, that there is a scarcity/limited in number; b) Excludable consumption, the consumption of goods can be limited only to those who meet certain requirements (usually the price); c) Rivalrous competition, ie consumption by the consumer will reduce or eliminate the chance of another party to do so. Examples of goods and services produced by government and classified as goods and services of individuals is the government health services in hospitals/health centers and education services in schools/universities. Collective goods and services equivalent to public goods characterized by a) Non-rivalry, namely the use of a consumer for an item does not reduce the chance of another consumer to also consume goods; b) Non-excludable, i.e. when a public good available, then nothing can hinder anyone to benefit from the goods or in other words everyone has access to the goods. Examples of goods and services produced by government and classified as collective goods and services is carried military defense services and the police's security.*

barang dan jasa yang dihasilkan pemerintah dan tergolong sebagai barang dan jasa kolektif adalah jasa pertahanan yang dilakukan TNI dan keamanan yang dilakukan kepolisian.

7. Pembentukan Modal Tetap Bruto (PMTB) mencakup pengadaan, pembuatan, dan pembelian barang modal. Barang modal dimaksud adalah barang-barang yang digunakan untuk proses produksi, tahan lama atau yang mempunyai umur pemakaian lebih dari satu tahun seperti bangunan, mesin-mesin dan alat angkutan. Termasuk pula di sini perbaikan besar (berat) yang sifatnya memperpanjang umur atau mengubah bentuk atau kapasitas barang modal tersebut. Pengeluaran barang modal untuk keperluan militer juga dicakup sebagai PMTB. Klasifikasi komponen PMTB dibagi menjadi 6 sub komponen yaitu Konstruksi; Mesin dan Peralatan; Kendaraan; Peralatan Lainnya; Cultivated Biological Resources (CBR) dan Produk Kekayaan Intelektual.
8. Ekspor barang dan jasa merupakan transaksi perdagangan barang dan jasa dari penduduk (residen) ke bukan penduduk (nonresiden). Impor barang dan jasa adalah transaksi perdagangan dari bukan penduduk ke penduduk. Ekspor atau impor barang terjadi pada saat terjadi perubahan hak kepemilikan barang antara
  7. *Gross Fixed Capital Formation (GFCF) includes procurement, manufacture, and the purchase of capital goods. Capital goods are goods which are used for the production process, durable or have a service life of more than one year such as buildings, machinery, and transportation equipment. Including here: huge improvement that are to extend the life or changing the shape or the capacity of the capital goods. Capital expenditures for military purposes are also covered as GFCF. GFCF component are classified into six sub-components: Construction; Machinery and Equipment; Vehicle; Other equipment; Cultivated Biological Resources (CBR) and Intellectual Property Product.*
  8. *Exports of goods and services consist of transactions of goods and services from residents to non-residents. Imports of goods and services consist of transaction of goods and services from non-residents to residents. Exports and imports of goods occur when there are changes in ownership of goods between residents and non-*

penduduk dengan bukan penduduk (dengan atau tanpa perpindahan fisik barang tersebut). Pada PDB dengan tahun dasar 2010, ekspor dan impor barang dirinci menjadi nonmigas dan migas.

9. PDB maupun agregat turunannya disajikan dalam 2 (dua) versi penilaian, yaitu atas dasar "harga berlaku" dan atas dasar "harga konstan". Disebut sebagai harga berlaku karena seluruh agregat dinilai dengan menggunakan harga pada tahun berjalan, sedangkan harga konstan penilaiannya didasarkan kepada harga satu tahun dasar tertentu, dalam publikasi ini digunakan harga tahun 2010.
10. Laju pertumbuhan PDB diperoleh dari perhitungan PDB atas dasar harga konstan. Diperoleh dengan cara mengurangi nilai PDB pada tahun ke-n terhadap nilai pada tahun ke n-1 (tahun sebelumnya), dibagi dengan nilai pada tahun ke n-1, dikalikan dengan 100 persen. Laju pertumbuhan menunjukkan perkembangan agregat pendapatan dari satu waktu tertentu terhadap waktu sebelumnya.

*residents (with or without physical movements of goods across frontiers). On the GDP at 2010 basic year, exports and imports of goods specified into non oil and gas and oil and gas.*

9. *GDP and its aggregations are presented in two forms: at current market prices and at constant base year market prices. In presenting current market prices, all aggregates are valued at current market prices, while base year constant market prices are shown by valuing all aggregates at fixed base year prices. Year of 2010 is used as the base year in this publication.*
10. *Growth rate of Gross Domestic Product is derived from GDP at constant market prices. It is obtained by subtracting the value of GDP year n with the value of GDP year n-1, divided by the value of GDP year n-1 then multiplied by 100 percent. The growth rate of GDP explains the income growth during the given period.*

**Gambar** 12.1  
**Figures**

**Laju Pertumbuhan Produk Domestik Regional  
Bruto Atas Dasar Harga Konstan 2010 di Kabupaten  
Klungkung (persen), 2018–2022**  
*Growth Rate of Gross Regional Domestic Product at 2010  
Constant Market Prices in Klungkung Regency (percent),  
2018–2022*



Sumber/Source : BPS, berbagai sensus, survei dan sumber lain/BPS-Statistics Indonesia, various census, survey, and other sources



**Tabel** 12.1. **Produk Domestik Regional Bruto Atas Dasar Harga Berlaku Menurut Lapangan Usaha di Kabupaten Klungkung (miliar rupiah), 2018–2022**  
**Gross Regional Domestic Product at Current Market Prices by Industry in Klungkung Regency (billion rupiahs), 2018–2022**

Lapangan Usaha/Industry	2018	2019	2020	2021 <sup>x</sup>	2022 <sup>xx</sup>
(1)	(2)	(3)	(4)	(5)	(6)
A Pertanian, Kehutanan, dan Perikanan/ <i>Agriculture, Forestry, and Fishing</i>	1 838,08	1 911,74	1 902,05	1 946,87	2 026,79
B Pertambangan dan Penggalian/ <i>Mining and Quarrying</i>	295,28	294,60	267,13	257,30	279,59
C Industri Pengolahan/ <i>Manufacturing</i>	786,27	845,56	811,40	831,80	903,30
D Pengadaan Listrik dan Gas/ <i>Electricity and Gas</i>	10,60	11,74	9,82	9,45	10,93
E Pengadaan Air; Pengelolaan Sampah, Limbah, dan Daur Ulang/ <i>Water Supply; Sewerage, Waste Management, and Remediation Activities</i>	16,50	17,95	18,01	17,66	18,00
F Konstruksi/ <i>Construction</i>	808,59	892,88	846,99	910,11	979,64
G Perdagangan Besar dan Eceran; Reparasi Mobil dan Sepeda Motor/ <i>Wholesale and Retail Trade; Repair of Motor Vehicles and Motorcycles</i>	689,46	748,43	695,59	713,52	804,46
H Transportasi dan Pergudangan/ <i>Transportation and Storage</i>	248,20	278,69	177,01	177,02	200,72
I Penyediaan Akomodasi dan Makan Minum/ <i>Accommodation and Food Service Activities</i>	1 226,58	1 328,28	874,76	751,30	923,82
J Informasi dan Komunikasi/ <i>Information and Communication</i>	720,26	774,03	848,94	874,94	876,96

Lanjutan Tabel/*Continued Table 12.1*

Lapangan Usaha/ <i>Industry</i>		2018	2019	2020	2021 <sup>x</sup>	2022 <sup>xx</sup>
(1)		(2)	(3)	(4)	(5)	(6)
K	Jasa Keuangan dan Asuransi/ <i>Financial and Insurance Activities</i>	319,35	353,23	340,35	351,46	417,68
L	Real Estat/ <i>Real Estate Activities</i>	197,98	212,60	215,52	210,35	223,02
M,N	Jasa Perusahaan/ <i>Business Activities</i>	82,24	87,62	85,49	84,12	94,77
O	Administrasi Pemerintahan, Pertahanan, dan Jaminan Sosial Wajib/ <i>Public Administration and Defence; Compulsory Social Security</i>	455,27	505,59	514,26	533,14	527,58
P	Jasa Pendidikan/ <i>Education</i>	206,76	227,97	224,48	224,91	229,62
Q	Jasa Kesehatan dan Kegiatan Sosial/ <i>Human Health and Social Work Activities</i>	364,22	392,69	410,80	440,60	459,00
R,S,T,U	Jasa Lainnya/ <i>Other Services Activities</i>	193,73	215,91	208,07	199,87	234,32
<b>Produk Domestik Regional Bruto/<i>Gross Regional Domestic Product</i></b>		<b>8 459,34</b>	<b>9 099,50</b>	<b>8 450,67</b>	<b>8 534,43</b>	<b>9 210,21</b>

Catatan/*Note*: 2018- Perbedaan antara jumlah PDRB 34 Provinsi dan PDB Indonesia antara lain disebabkan oleh diskrepansi statistik/ *The difference between the total of GRDP of 34 Provinces and the GDP of Indonesia due to the statistical discrepancies*  
 2019- Perbedaan antara jumlah PDRB 34 Provinsi dan PDB Indonesia antara lain disebabkan oleh diskrepansi statistik.  
 2021- Angka Sementara  
 2022- Angka Sangat Sementara  
 Sumber/*Source*: BPS, berbagai sensus, survei dan sumber lain/*BPS-Statistics Indonesia, various census, survey, and other sources*

**Tabel**  
**Table** 12.2

**Produk Domestik Regional Bruto Atas Dasar Harga Konstan 2010 Menurut Lapangan Usaha di Kabupaten Klungkung (miliar rupiah), 2018–2022**  
**Gross Regional Domestic Product at 2010 Constant Market Prices by Industry in Klungkung Regency (billion rupiahs), 2018–2022**

Lapangan Usaha/Industry		2018	2019	2020	2021 <sup>a</sup>	2022 <sup>xx</sup>
(1)		(2)	(3)	(4)	(5)	(6)
A	Pertanian, Kehutanan, dan Perikanan/ <i>Agriculture, Forestry, and Fishing</i>	1 162,35	1 186,89	1 171,29	1 182,97	1 179,96
B	Pertambangan dan Penggalian/ <i>Mining and Quarrying</i>	193,15	191,08	171,76	163,39	172,54
C	Industri Pengolahan/ <i>Manufacturing</i>	519,50	547,87	516,01	522,20	543,90
D	Pengadaan Listrik dan Gas/ <i>Electricity and Gas</i>	6,35	6,91	5,73	5,51	6,26
E	Pengadaan Air; Pengelolaan Sampah, Limbah, dan Daur Ulang/ <i>Water Supply; Sewerage, Waste Management, and Remediation Activities</i>	13,00	14,01	14,05	13,68	13,61
F	Konstruksi/ <i>Construction</i>	550,31	587,55	552,69	582,98	601,43
G	Perdagangan Besar dan Eceran; Reparasi Mobil dan Sepeda Motor/ <i>Wholesale and Retail Trade; Repair of Motor Vehicles and Motorcycles</i>	479,83	513,53	473,80	474,44	508,03
H	Transportasi dan Pergudangan/ <i>Transportation and Storage</i>	167,39	183,09	120,06	117,81	126,93
I	Penyediaan Akomodasi dan Makan Minum/ <i>Accommodation and Food Service Activities</i>	654,59	689,61	469,32	403,49	471,09
J	Informasi dan Komunikasi/ <i>Information and Communication</i>	632,45	669,17	732,94	746,48	735,89

Lanjutan Tabel/*Continued Table 12.2*

Lapangan Usaha/ <i>Industry</i>		2018	2019	2020	2021 <sup>x</sup>	2022 <sup>xx</sup>
(1)	(2)	(3)	(4)	(5)	(6)	
K	Jasa Keuangan dan Asuransi/ <i>Financial and Insurance Activities</i>	216,73	235,57	227,81	223,57	241,14
L	Real Estat/ <i>Real Estate Activities</i>	154,83	161,34	162,16	157,90	160,31
M,N	Jasa Perusahaan/ <i>Business Activities</i>	57,04	59,94	57,40	55,41	59,82
O	Administrasi Pemerintahan, Pertahanan, dan Jaminan Sosial Wajib/ <i>Public Administration and Defence; Compulsory Social Security</i>	331,88	361,56	355,08	360,44	344,13
P	Jasa Pendidikan/ <i>Education</i>	146,12	155,59	153,78	153,17	154,50
Q	Jasa Kesehatan dan Kegiatan Sosial/ <i>Human Health and Social Work Activities</i>	265,70	283,54	289,82	304,36	306,79
R,S,T,U	Jasa Lainnya/ <i>Other Services Activities</i>	131,72	143,68	134,99	128,09	144,15
<b>Produk Domestik Regional Bruto/<i>Gross Regional Domestic Product</i></b>		<b>5 682,94</b>	<b>5 990,94</b>	<b>5 608,69</b>	<b>5 595,88</b>	<b>5 770,48</b>

Catatan/*Note*: 2018- Perbedaan antara jumlah PDRB 34 Provinsi dan PDB Indonesia antara lain disebabkan oleh diskrepansi statistik/ *The difference between the total of GRDP of 34 Provinces and the GDP of Indonesia due to the statistical discrepancies*

2019- Perbedaan antara jumlah PDRB 34 Provinsi dan PDB Indonesia antara lain disebabkan oleh diskrepansi statistik.

2021- Angka Sementara

2022- Angka Sangat Sementara

Sumber/*Source*: BPS, berbagai sensus, survei dan sumber lain/*BPS-Statistics Indonesia, various census, survey, and other sources*

**Tabel**  
**Table** 12.3

**Distribusi Persentase Produk Domestik Regional Bruto Atas Dasar Harga Berlaku Menurut Lapangan Usaha di Kabupaten Klungkung, 2018–2022**  
**Percentage Distribution of Gross Regional Domestic Product at Current Market Prices by Industry in Klungkung Regency, 2018–2022**

Lapangan Usaha/ <i>Industry</i>	2018	2019	2020	2021 <sup>x</sup>	2022 <sup>xx</sup>
(1)	(2)	(3)	(4)	(5)	(6)
A Pertanian, Kehutanan, dan Perikanan/ <i>Agriculture, Forestry, and Fishing</i>	21,73	21,01	22,51	22,81	22,01
B Pertambangan dan Penggalian/ <i>Mining and Quarrying</i>	3,49	3,24	3,16	3,01	3,04
C Industri Pengolahan/ <i>Manufacturing</i>	9,29	9,29	9,60	9,75	9,81
D Pengadaan Listrik dan Gas/ <i>Electricity and Gas</i>	0,13	0,13	0,12	0,11	0,12
E Pengadaan Air; Pengelolaan Sampah, Limbah, dan Daur Ulang/ <i>Water Supply; Sewerage, Waste Management, and Remediation Activities</i>	0,20	0,20	0,21	0,21	0,20
F Konstruksi/ <i>Construction</i>	9,56	9,81	10,02	10,66	10,64
G Perdagangan Besar dan Eceran; Reparasi Mobil dan Sepeda Motor/ <i>Wholesale and Retail Trade; Repair of Motor Vehicles and Motorcycles</i>	8,15	8,22	8,23	8,36	8,73
H Transportasi dan Pergudangan/ <i>Transportation and Storage</i>	2,93	3,06	2,09	2,07	2,18
I Penyediaan Akomodasi dan Makan Minum/ <i>Accommodation and Food Service Activities</i>	14,50	14,60	10,35	8,80	10,03
J Informasi dan Komunikasi/ <i>Information and Communication</i>	8,51	8,51	10,05	10,25	9,52

Lanjutan Tabel/*Continued Table* 12.3

Lapangan Usaha/ <i>Industry</i>		2018	2019	2020	2021 <sup>x</sup>	2022 <sup>xx</sup>
(1)		(2)	(3)	(4)	(5)	(6)
K	Jasa Keuangan dan Asuransi/ <i>Financial and Insurance Activities</i>	3,78	3,88	4,03	4,12	4,54
L	Real Estat/ <i>Real Estate Activities</i>	2,34	2,34	2,55	2,46	2,42
M,N	Jasa Perusahaan/ <i>Business Activities</i>	0,97	0,96	1,01	0,99	1,03
O	Administrasi Pemerintahan, Pertahanan, dan Jaminan Sosial Wajib/ <i>Public Administration and Defence; Compulsory Social Security</i>	5,38	5,56	6,09	6,25	5,73
P	Jasa Pendidikan/ <i>Education</i>	2,44	2,51	2,66	2,64	2,49
Q	Jasa Kesehatan dan Kegiatan Sosial/ <i>Human Health and Social Work Activities</i>	4,31	4,32	4,86	5,16	4,98
R,S,T,U	Jasa Lainnya/ <i>Other Services Activities</i>	2,29	2,37	2,46	2,34	2,54
<b>Produk Domestik Regional Bruto/<i>Gross Regional Domestic Product</i></b>		<b>100,00</b>	<b>100,00</b>	<b>100,00</b>	<b>100,00</b>	<b>100,00</b>

Catatan/*Note*: 2018- Perbedaan antara jumlah PDRB 34 Provinsi dan PDB Indonesia antara lain disebabkan oleh diskrepansi statistik/ *The difference between the total of GRDP of 34 Provinces and the GDP of Indonesia due to the statistical discrepancies*  
 2019- Perbedaan antara jumlah PDRB 34 Provinsi dan PDB Indonesia antara lain disebabkan oleh diskrepansi statistik.  
 2021- Angka Sementara  
 2022- Angka Sangat Sementara  
 Sumber/*Source*: BPS, berbagai sensus, survei dan sumber lain/*BPS-Statistics Indonesia, various census, survey, and other sources*

**Tabel**  
**Table** 12.4

**Laju Pertumbuhan Produk Domestik Regional Bruto Atas Dasar Harga Konstan 2010 Menurut Lapangan Usaha di Kabupaten Klungkung (persen), 2018–2022**  
**Growth Rate of Gross Regional Domestic Product at 2010 Constant Market Prices by Industry in Klungkung Regency (percent), 2018–2022**

Lapangan Usaha/ <i>Industry</i>	2018	2019	2020	2021 <sup>x</sup>	2022 <sup>xx</sup>
(1)	(2)	(3)	(4)	(5)	(6)
A Pertanian, Kehutanan, dan Perikanan/ <i>Agriculture, Forestry, and Fishing</i>	3,56	2,11	-1,31	1,00	-0,25
B Pertambangan dan Penggalian/ <i>Mining and Quarrying</i>	-1,39	-1,07	-10,11	-4,87	5,60
C Industri Pengolahan/ <i>Manufacturing</i>	5,10	5,46	-5,82	1,20	4,16
D Pengadaan Listrik dan Gas/ <i>Electricity and Gas</i>	5,93	8,80	-17,09	-3,74	13,50
E Pengadaan Air; Pengelolaan Sampah, Limbah, dan Daur Ulang/ <i>Water Supply; Sewerage, Waste Management, and Remediation Activities</i>	4,74	7,76	0,25	-2,63	-0,46
F Konstruksi/ <i>Construction</i>	6,52	6,77	-5,93	5,48	3,16
G Perdagangan Besar dan Eceran; Reparasi Mobil dan Sepeda Motor/ <i>Wholesale and Retail Trade; Repair of Motor Vehicles and Motorcycles</i>	7,45	7,02	-7,74	0,14	7,08
H Transportasi dan Pergudangan/ <i>Transportation and Storage</i>	4,34	9,38	-34,42	-1,88	7,74
I Penyediaan Akomodasi dan Makan Minum/ <i>Accommodation and Food Service Activities</i>	7,06	5,35	-31,94	-14,03	16,75
J Informasi dan Komunikasi/ <i>Information and Communication</i>	6,84	5,81	9,53	1,85	-1,42
K Jasa Keuangan dan Asuransi/ <i>Financial and Insurance Activities</i>	1,66	8,69	-3,29	-1,86	7,86

Lanjutan Tabel/*Continued Table* 12.4

Lapangan Usaha/ <i>Industry</i>		2018	2019	2020	2021 <sup>x</sup>	2022 <sup>xx</sup>
(1)		(2)	(3)	(4)	(5)	(6)
L	Real Estat/ <i>Real Estate Activities</i>	5,33	4,21	0,51	-2,63	1,53
M,N	Jasa Perusahaan/ <i>Business Activities</i>	5,95	5,09	-4,25	-3,46	7,97
O	Administrasi Pemerintahan, Pertahanan, dan Jaminan Sosial Wajib/ <i>Public Administration and Defence; Compulsory Social Security</i>	6,86	8,94	-1,79	1,51	-4,53
P	Jasa Pendidikan/ <i>Education</i>	7,61	6,48	-1,16	-0,40	0,87
Q	Jasa Kesehatan dan Kegiatan Sosial/ <i>Human Health and Social Work Activities</i>	7,26	6,71	2,22	5,02	0,80
R,S,T,U	Jasa Lainnya/ <i>Other Services Activities</i>	8,35	9,07	-6,05	-5,11	12,54
<b>Produk Domestik Regional Bruto/<i>Gross Regional Domestic Product</i></b>		<b>5,48</b>	<b>5,42</b>	<b>-6,38</b>	<b>-0,23</b>	<b>3,12</b>

Catatan/*Note*: 2018- Perbedaan antara jumlah PDRB 34 Provinsi dan PDB Indonesia antara lain disebabkan oleh diskrepansi statistik/ *The difference between the total of GRDP of 34 Provinces and the GDP of Indonesia due to the statistical discrepancies*  
 2019- Perbedaan antara jumlah PDRB 34 Provinsi dan PDB Indonesia antara lain disebabkan oleh diskrepansi statistik.  
 2021- Angka Sementara  
 2022- Angka Sangat Sementara

Sumber/*Source*: BPS, berbagai sensus, survei dan sumber lain/*BPS-Statistics Indonesia, various census, survey, and other sources*



**Tabel**  
**Table** 12.5

**Produk Domestik Regional Bruto Atas Dasar Harga Berlaku Menurut Jenis Pengeluaran di Kabupaten Klungkung (miliar rupiah), 2018–2022**  
**Gross Regional Domestic Product at Current Market Prices by Type of Expenditure in Klungkung Regency (billion rupiahs), 2018–2022**

<b>Jenis Pengeluaran</b> <b>Type of Expenditure</b>	<b>2018</b>	<b>2019</b>	<b>2020</b>	<b>2021</b>	<b>2022</b>
(1)	(2)	(3)	(4)	(5)	(6)
Pengeluaran Konsumsi Rumah Tangga <i>Household Consumption Expenditure</i>	4 449,54	4 786,62	4 803,25	4 872,89	5 265,82
Pengeluaran Konsumsi LNPRT <i>NPISH Consumption Expenditure</i>	120,53	135,00	129,24	137,36	153,95
Pengeluaran Konsumsi Pemerintah <i>Government Consumption Expenditure</i>	1 329,89	1 442,30	1 472,97	1 513,16	1 488,47
Pembentukan Modal Tetap Bruto <i>Gross Fixed Capital Formation</i>	2 631,02	2 803,39	2 556,99	2 624,45	2 824,54
Perubahan Inventori <i>Changes in Inventories</i>	27,57	23,84	18,63	19,65	21,98
Net Ekspor Barang dan Jasa <i>Net Exports of Goods and Services</i>	-99,22	-91,65	-530,41	-633,08	-544,56
<b>Produk Domestik Regional Bruto</b> <b>Gross Regional Domestic Product</b>	<b>8 459,34</b>	<b>9 099,50</b>	<b>8 450,67</b>	<b>8 534,43</b>	<b>9 210,21</b>

Sumber/Source: BPS, berbagai sensus, survei dan sumber lain/BPS-Statistics Indonesia, various census, survey, and other sources

**Tabel**  
**Table** 12.6

**Produk Domestik Regional Bruto Atas Dasar Harga Konstan 2010 Menurut Jenis Pengeluaran di Kabupaten Klungkung (miliar rupiah), 2018–2022**  
**Gross Regional Domestic Product at 2010 Constant Market Prices by Type of Expenditure in Klungkung Regency (billion rupiahs), 2018–2022**

Jenis Pengeluaran Type of Expenditure	2018	2019	2020	2021	2022
(1)	(2)	(3)	(4)	(5)	(6)
Pengeluaran Konsumsi Rumah Tangga Household Consumption Expenditure	3 298,11	3 464,38	3 388,68	3 396,83	3 515,72
Pengeluaran Konsumsi LNPRT NPISH Consumption Expenditure	80,38	87,93	83,63	87,87	96,69
Pengeluaran Konsumsi Pemerintah Government Consumption Expenditure	836,63	904,97	900,14	934,00	896,39
Pembentukan Modal Tetap Bruto Gross Fixed Capital Formation	1 859,38	1 954,05	1 744,65	1 734,32	1 778,94
Perubahan Inventori Changes in Inventories	10,27	9,51	8,65	10,44	11,37
Net Ekspor Barang dan Jasa Net Exports of Goods and Services	-401,83	-429,90	-517,06	-567,58	-528,62
<b>Produk Domestik Regional Bruto Gross Regional Domestic Product</b>	<b>5 682,94</b>	<b>5 990,94</b>	<b>5 608,69</b>	<b>5 595,88</b>	<b>5 770,48</b>

Sumber/Source: BPS, berbagai sensus, survei dan sumber lain/BPS-Statistics Indonesia, various census, survey, and other sources



# BAB 13

CHAPTER

## PERBANDINGAN ANTAR KABUPATEN/KOTA

REGENCY/MUNICIPAL COMPARISON

Indeks Pembangunan Manusia Menurut Kabupaten/Kota di Provinsi Bali, 2022  
*Human Development Index by Regency/ Municipality in Bali Province, 2022*



Sumber/Source : BPS, Seri Berita Resmi Statistik Indeks Pembangunan Manusia  
*BPS-Statistics Indonesia, Series of Press Releases of Human Development Index*



**PENJELASAN TEKNIS**

1. Perbandingan antar kabupaten menyajikan gambaran informasi kabupaten-kabupaten di Provinsi Bali yang antara lain mencakup data jumlah penduduk, jumlah penduduk miskin, Indeks Pembangunan Manusia (IPM), dan gini rasio
2. Sensus penduduk berarti perhitungan jumlah penduduk secara periodik. Data yang dicapai, biasanya bukan saja meliputi jumlah orang, tetapi juga fakta mengenai misalnya jenis kelamin, usia, bahasa, dan hal-hal lain yang dianggap perlu.

**TECHNICAL NOTES**

1. *Comparability among the regency provides snapshot of information on the Indonesian provinces that includes data such as population, poverty rate, human development indexes, and gini ratio*
2. *Population census is a periodic enumeration of the population. The data obtained contain not only the total population but also facts on sex, age, language, and other important characteristics.*

**Gambar** 13.1  
**Figures**

**Laju Pertumbuhan Produk Domestik Regional Bruto Atas Dasar Harga Konstan 2010 Menurut Kabupaten/ Kota di Provinsi Bali (persen), 2022**  
**Rate of Growth of Gross Regional Domestic Products at Constant 2010 Prices by Regency/Municipality in Bali Province (percent), 2022**



Sumber/Source: BPS dan sumber lain/BPS-Statistics Indonesia and other sources

**Tabel**  
**Table** 13.1**Jumlah Penduduk Menurut Kabupaten/Kota di  
Provinsi Bali (ribu), 2018–2022**  
**Population by Regency/Municipality in Bali Province  
(thousand), 2018–2022**

Kabupaten/Kota Regency/Municipality	2018*	2019*	2020**	2021***	2022***
(1)	(2)	(3)	(4)	(5)	(6)
Jembrana	276,6	278,1	317,1	321,9	327,9
Tabanan	443,5	445,7	461,6	465,3	469,3
Badung	656,9	670,2	548,2	549,3	549,5
Gianyar	508,1	512,2	515,3	519,5	524,0
Klungkung	178,3	179,1	206,9	210,1	214,0
Bangli	226,2	227,3	258,7	262,5	267,1
Karangasem	414,8	416,6	492,4	500,8	511,3
Buleleng	657,2	660,6	791,8	806,6	825,1
Denpasar	930,6	947,1	725,3	726,6	726,8
<b>Provinsi Bali</b>	<b>4 292,2</b>	<b>4 336,9</b>	<b>4 317,4</b>	<b>4 362,7</b>	<b>4 415,1</b>

Catatan/Note: \* Proyeksi Penduduk 2010-2020

\*\* Hasil Sensus Penduduk 2020

\*\*\* BPS, Proyeksi Penduduk Interim, 2021-2023

Sumber/Source: BPS/BPS-Statistics Indonesia



**Tabel**  
**Table** 13.2

**Laju Pertumbuhan Produk Domestik Regional Bruto Atas Dasar Harga Konstan 2010 Menurut Kabupaten/Kota di Provinsi Bali (persen), 2019–2022**  
**Rate of Growth of Gross Regional Domestic Products at Constant 2010 Prices by Regency/Municipality in Bali Province (percent), 2019–2022**

<b>Kabupaten/Kota</b> <b>Regency/Municipality</b>	<b>2019</b>	<b>2020</b>	<b>2021<sup>x</sup></b>	<b>2022<sup>xx</sup></b>
(1)	(2)	(3)	(4)	(5)
Jembrana	5,56	- 4,98	-0,65	2,98
Tabanan	5,58	-6,17	-1,98	2,94
Badung	5,81	-16,55	-6,74	9,97
Gianyar	5,62	-8,39	-1,05	4,04
Klungkung	5,42	-6,38	-0,23	3,12
Bangli	5,45	-4,10	-0,33	2,79
Karangasem	5,50	-4,49	-0,56	2,58
Buleleng	5,51	-5,80	-1,27	3,11
Denpasar	5,82	-9,44	-0,92	5,06
<b>Provinsi Bali</b>	<b>5,60</b>	<b>- 9,34</b>	<b>- 2,46</b>	<b>4,84</b>

Sumber/Source: BPS dan sumber lain/BPS-Statistics Indonesia and other sources

**Tabel**  
**Table** 13.3**Jumlah Penduduk Miskin Menurut Kabupaten/Kota di  
Provinsi Bali (ribu), 2018–2022**  
**Number of Poor Population by Regency/Municipality in Bali  
Province (thousand), 2018–2022**

Kabupaten/Kota Regency/Municipality	2018	2019	2020	2021	2022
(1)	(2)	(3)	(4)	(5)	(6)
Jembrana	13,55	12,60	14,24	15	15
Tabanan	18,74	19,11	23,11	23,46	23,46
Badung	11,89	13,75	18,52	18,28	18,28
Gianyar	19,85	21,01	25,36	24,74	24,74
Klungkung	9,66	8,76	10,19	10,89	10,89
Bangli	10,08	9,56	11,68	12,17	12,17
Karangasem	25,99	24,69	28,52	29,45	29,45
Buleleng	34,26	35,25	40,92	41,68	41,68
Denpasar	19,83	20,48	29,41	30,02	30,02
<b>Provinsi Bali</b>	<b>163,85</b>	<b>165,19</b>	<b>201,97</b>	<b>205,68</b>	<b>205,68</b>

Sumber/Source: BPS, Survei Sosial Ekonomi Nasional/BPS-Statistics Indonesia, National Socioeconomic Survey

**Tabel**  
**Table** 13.4

**Indeks Pembangunan Manusia Menurut Kabupaten/Kota  
di Provinsi Bali, 2018–2022**  
*Human Development Index by Regency/Municipality in Bali  
Province, 2018–2022*

Kabupaten/Kota Regency/Municipality	2018	2019	2020	2021	2022
(1)	(2)	(3)	(4)	(5)	(6)
Jembrana	71,65	72,35	72,36	72,75	73,58
Tabanan	75,45	76,16	76,17	76,45	76,75
Badung	80,87	81,59	81,60	81,83	82,13
Gianyar	76,61	77,14	77,36	77,70	78,39
Klungkung	70,90	71,71	71,73	71,75	72,55
Bangli	68,96	69,35	69,36	69,37	70,26
Karangasem	66,49	67,34	67,35	67,36	68,28
Buleleng	71,70	72,30	72,55	72,56	73,45
Denpasar	83,30	83,68	83,93	84,03	84,37
<b>Provinsi Bali</b>	<b>74,77</b>	<b>75,38</b>	<b>75,50</b>	<b>75,69</b>	<b>76,44</b>

Sumber/Source: BPS, Seri Berita Resmi Statistik Indeks Pembangunan Manusia/BPS-Statistics Indonesia, Series of Press Releases of Human Development Index

**ST 2023**  
SENSUS PERTANIAN

**BerAKHLAK**  
Berorientasi Pelayanan Akuntabel Kompeten  
Harmonis Loyal Adaptif Kolaboratif

# DATA

## MENCERDASKAN BANGSA

*Enlighten The Nation*



**BADAN PUSAT STATISTIK  
KABUPATEN KLUNGKUNG**  
*BPS-Statistics of Klungkung Regency*

Jl. Raya Besakih, Desa Akah, Kec. Klungkung  
Tlp. (0366) 21180, Fax. (0366) 24242  
E-mail: [bps5105@bps.go.id](mailto:bps5105@bps.go.id)  
Homepage: <http://klungkungkab.bps.go.id>

ISSN 0215-5591

