

# Kabupaten

# TABANAN DALAM ANGKA

## *Tabanan Regency in Figures*

# 2023



**BADAN PUSAT STATISTIK  
KABUPATEN TABANAN**  
*BPS - Statistics of Tabanan Regency*




**Kabupaten**

**TABANAN DALAM ANGKA**

*Tabanan Regency in Figures*

**2023**



**BADAN PUSAT STATISTIK  
KABUPATEN TABANAN**  
*BPS - Statistics of Tabanan Regency*

**Kabupaten Tabanan DALAM ANGKA**  
***Tabanan Regency in Figures***  
**2023**

ISSN: 0215 - 5842

No. Publikasi/*Publication Number*: 5102.2002

Katalog /*Catalog*: 1102001.5102

Ukuran Buku/*Book Size*: 14,8 cm x 21 cm

Jumlah Halaman/*Number of Pages* : xxxv + 262 hal/*pages*

Naskah/*Manuscript*:

BPS Kabupaten Tabanan

*BPS-Statistics of Tabanan Regency*

Penyunting/*Editor*:

BPS Kabupaten Tabanan

*BPS-Statistics of Tabanan Regency*

Desain Kover/*Cover Design*:

BPS Kabupaten Tabanan

*BPS-Statistics of Tabanan Regency*

Ilustrasi Kover/*Cover Illustration*:

[www.freepik.com](http://www.freepik.com)

Diterbitkan oleh/*Published by*:

©BPS Kabupaten Tabanan/*BPS-Statistics of Tabanan Regency*

Dicetak oleh/*Printed by*:

*BPS-Statistics of Tabanan Regency*

Dilarang mengumumkan, mendistribusikan, mengomunikasikan, dan/atau menggandakan sebagian atau seluruh isi buku ini untuk tujuan komersil tanpa izin tertulis dari Badan Pusat Statistik.

*Prohibited to announce, distribute, communicate, and/or copy part or all of this book for commercial purpose without permission from BPS-Statistics Indonesia.*

**TIM PENYUSUN/TEAM MEMBERS**

**Pengarah/Director**

Komang Bagus Pawastra, SE, MT., MA

**Penanggung Jawab/Persons in Charge**

Komang Bagus Pawastra, SE, MT., MA

**Penyunting/Editors**

I Gusti Gde Nyoman Sudarmayasa, SST

**Pengolah Data dan Penulis Naskah/Data Processing and Authors**

Zenda Oka Briantiko, S.Tr.Stat.

**Penata Letak/Layout Designers**

Zenda Oka Briantiko, S.Tr.Stat.



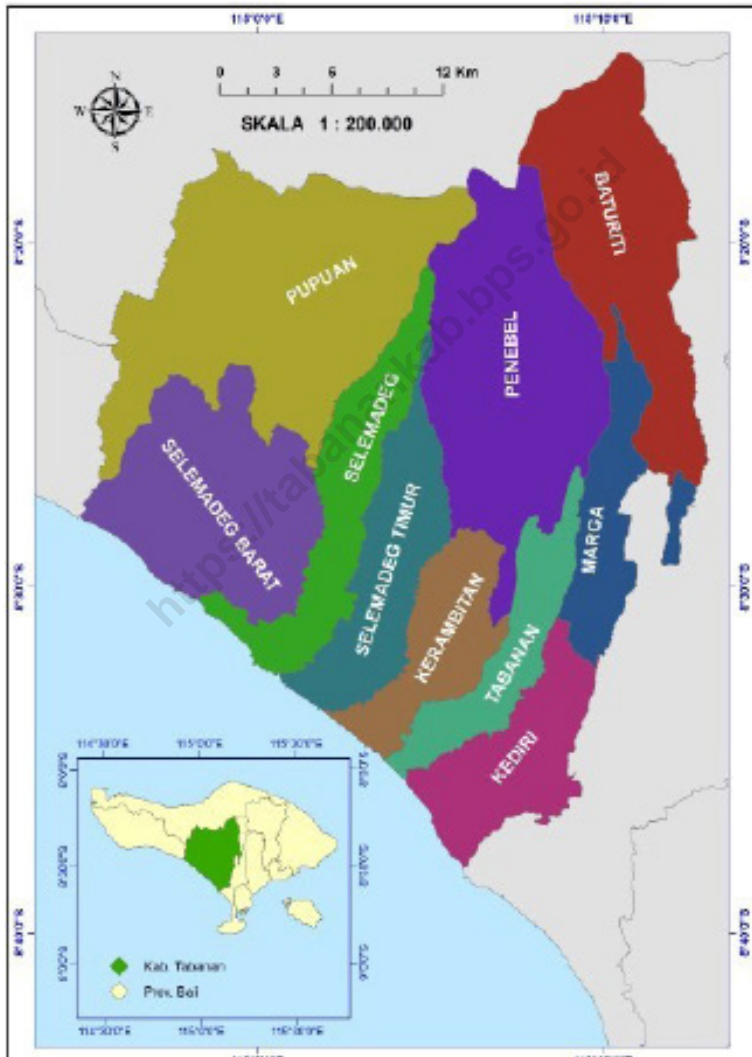
## **KONTRIBUTOR DATA/DATA CONTRIBUTOR**

1. Kementerian Agama/*Ministry of Religious Affair*
2. Kementerian Pendidikan dan Kebudayaan/*The Ministry of Education and Culture*
3. Badan Meteorologi Klimatologi dan Geofisika/*Meteorological, Climatology, and Geophysical Agency*
4. Badan Pusat Statistik/*BPS-Statistics Indonesia*
5. Sekretariat DPRD Kabupaten
6. Badan Kepegawaian dan Pengembangan Sumber Daya Manusia Kabupaten Tabanan
7. Dinas Pengelola Keuangan dan Aset Daerah Kabupaten Tabanan
8. Dinas Pendidikan, Kepemudaan dan Olahraga Provinsi Bali
9. Dinas Pendidikan, Kepemudaan dan Olahraga Kabupaten Tabanan
10. Dinas Kesehatan Kabupaten Tabanan
11. Kementerian Agama Kabupaten Tabanan
12. Dinas Pertanian Kabupaten Tabanan
13. Kantor PLN Kabupaten Tabanan
14. Kantor PDAM Kabupaten Tabanan
15. Dinas Pariwisata Kabupaten Tabanan
16. Dinas Pekerjaan Umum dan Penataan Ruang Kabupaten Tabanan
17. Badan Pertanahan Kabupaten Tabanan
18. Kantor POS Kabupaten Tabanan
19. Dinas Koperasi, Perindustrian, dan Perdagangan Kabupaten Tabanan
20. Otoritas Jasa Keuangan





**PETA WILAYAH KABUPATEN TABANAN**  
**MAP OF TABANAN REGENCY**





**KEPALA BPS KABUPATEN TABANAN**  
**CHIEF STATISTICIAN OF TABANAN REGENCY**



**Komang Bagus Pawastra, SE, MT., MA**





## KATA PENGANTAR

Publikasi “KABUPATEN TABANAN DALAM ANGKA 2023” merupakan publikasi tahunan yang diterbitkan oleh BPS Kabupaten Tabanan. Publikasi ini menyajikan data statistik yang dapat memberikan gambaran tentang keadaan geografi, iklim, pemerintahan, dan perkembangan kondisi sosial demografi, serta perekonomian di Kabupaten Tabanan.

Kami mengucapkan terima kasih yang setinggi-tingginya atas bantuan dan kerjasama semua pihak baik secara langsung maupun tidak langsung, yang telah ikut berpartisipasi dalam tersusunnya publikasi ini. Semoga publikasi ini dapat bermanfaat bagi pengguna data.

Walaupun publikasi ini telah disiapkan sebaik-baiknya, namun disadari masih ada kekurangan yang perlu dilengkapi. Kritik dan saran sangat kami harapkan untuk perbaikan dan kesempurnaan pada edisi berikutnya.

Tabanan, Februari 2023  
Kepala BPS  
Kabupaten Tabanan

**Komang Bagus Pawastra, SE, MT., MA**



## **PREFACE**

*The publication “Tabanan Regency in Figures 2023” is an annual publication written by BPS-Statistics of Tabanan Regency. This publication provides statistical data that can provide an overview of the geography, climate, government, and developments in socio-demographic, as well as economic conditions in Tabanan Regency.*

*We express our deepest gratitude for the assistance and cooperation of all parties, both directly and indirectly, who have participated in the preparation of this publication. Hopefully this publication can be useful for data users.*

*Although this publication has been well prepared, it is realized that there are still deficiencies that need to be completed. Critics and suggestions are welcome for improvements and perfection in the next edition.*

*Tabanan, February 2023  
Chief Statistician of  
Tabanan Regency*

**Komang Bagus Pawastra, SE, MT., MA**

## DAFTAR ISI / CONTENTS

	Halaman <i>Page</i>
Kata Pengantar/ <i>Preface</i> .....	xi
Daftar Isi/ <i>Contents</i> .....	xiii
Daftar Tabel/ <i>List of Tables</i> .....	xv
Daftar Gambar/ <i>List of Figures</i> .....	xxviii
Daftar Singkatan/ <i>List of Abbreviations</i> .....	xxxii
Statistik Kunci/ <i>Key Statistics</i> .....	xxxiv
1. Geografi dan Iklim/ <i>Geography and Climate</i> .....	1
2. Pemerintahan/ <i>Government</i> .....	13
3. Penduduk dan Ketenagakerjaan/ <i>Population and Employment</i> .....	33
4. Sosial dan Kesejahteraan Rakyat/ <i>Social and Welfare</i> .....	51
5. Pertanian, Kehutanan, Peternakan, dan Perikanan/ <i>Agriculture, Forestry, Livestock, and Fishery</i> .....	113
6. Industri, Pertambangan, dan Energi/ <i>Industry, Mining, and Energy</i> .....	185
7. Pariwisata/ <i>Tourism</i> .....	193
8. Transportasi dan Komunikasi/ <i>Transportation and Communication</i> .....	201
9. Perbankan, Koperasi, dan Harga-harga/ <i>Banking, Cooperative, dan Prices</i> 211	
10. Pengeluaran Penduduk/ <i>Population Expenditure</i> .....	219
11. Perdagangan/ <i>Trade</i> .....	229
12. Sistem Neraca Regional/ <i>System of Regional Accounts</i> .....	235
13. Perbandingan Antar Kabupaten/Kota/ <i>Regency/Municipal Comparison</i>	251





## DAFTAR TABEL/LIST OF TABLES

Halaman  
Page

<b>1.</b>	<b>GEOGRAFI DAN IKLIM/GEOGRAPHY AND CLIMATE</b>	
<b>1.1</b>	<b>KEADAAN GEOGRAFI</b>	
	<b>GEOGRAPHY CONDITION</b>	
1.1.1	Luas Daerah dan Jumlah Pulau Menurut Kecamatan di Kabupaten Tabanan, 2022 <i>Total Area and Number of Islands by Subdistrict in Tabanan Regency, 2022</i> .....	7
1.1.2	Tinggi Wilayah dan Jarak ke Ibukota Kabupaten/Kota Menurut Kecamatan di Kabupaten Tabanan, 2022 <i>Altitude and Distance to the Capital of Regency/Municipality by Subdistrict in Tabanan Regency, 2022</i> .....	9
<b>1.2</b>	<b>KEADAAN IKLIM</b>	
	<b>CLIMATE CONDITION</b>	
1.2.1	Pengamatan Unsur Iklim Menurut Bulan di Stasiun Meteorologi I Gusti Ngurah Rai, 2022 <i>Observation of Climate Elements By Months at Stasiun Meteorologi I Gusti Ngurah Rai, 2022</i> .....	10
<b>2.</b>	<b>PEMERINTAHAN/GOVERNMENT</b>	
<b>2.1</b>	<b>WILAYAH ADMINISTRATIF</b>	
	<b>ADMINISTRATIVE AREA</b>	
2.1.1	Jumlah Desa <sup>1</sup> /Kelurahan Menurut Kecamatan di Kabupaten Tabanan, 2019–2022 <i>Number of Villages<sup>1</sup>/Kelurahan by Subdistrict in Tabanan Regency, 2019–2022</i> .....	20
<b>2.2</b>	<b>DEWAN PERWAKILAN RAKYAT DAERAH</b>	
	<b>REGIONAL HOUSE OF REPRESENTATIVE</b>	
2.2.1	Jumlah Anggota Dewan Perwakilan Rakyat Daerah Menurut Partai Politik dan Jenis Kelamin di Kabupaten Tabanan, 2022	

	<i>Number of Regional House of Representatives's Members by Political Parties and Sex in Tabanan Regency 2022.....</i>	21
<b>2.3</b>	<b>SUMBER DAYA MANUSIA</b>	
	<b>HUMAN RESOURCES</b>	
2.3.1	Jumlah Pegawai Negeri Sipil Menurut Jabatan dan Jenis Kelamin di Kabupaten Tabanan, Desember 2021 dan Desember 2022 <i>Number of Civil Servants by Occupation and Sex in Tabanan Regency, December 2021 and December 2022 .....</i>	22
2.3.2	Jumlah Pegawai Negeri Sipil Menurut Tingkat Pendidikan dan Jenis Kelamin di Kabupaten Tabanan, Desember 2021 dan Desember 2022 <i>Number of Civil Servants by Educational Level and Sex in Tabanan Regency, Desember 2021 and Desember 2022 .....</i>	24
2.3.3	Jumlah Pegawai Negeri Sipil Menurut Tingkat Kepangkatan dan Jenis Kelamin di Kabupaten Tabanan, Desember 2021 dan Desember 2022 <i>Number of Civil Servants by Hierarchy and Sex in Tabanan Regency, Desember 2021 and Desember 2022 .....</i>	26
<b>2.4</b>	<b>KEUANGAN PEMERINTAH</b>	
	<b>GOVERNMENT FINANCE</b>	
2.4.1	Realisasi Pendapatan Pemerintah Kabupaten Tabanan Menurut Jenis Pendapatan (ribu rupiah), 2019–2022 <i>Actual Tabanan Regency Government Revenues by Kind of Revenues (thousand rupiahs), 2019–2022 .....</i>	28
2.4.2	Realisasi Belanja Pemerintah Kabupaten Tabanan Menurut Jenis Belanja (ribu rupiah), 2019–2022 <i>Actual Tabanan Regency Government Expenditures by Kind of Expenditures (thousand rupiahs), 2019–2022 .....</i>	30

<b>3.</b>	<b>PENDUDUK DAN KETENAGAKERJAAN/ POPULATION AND EMPLOYMENT</b>	
<b>3.1</b>	<b>POPULATION</b>	
3.1.1	Penduduk, Laju Pertumbuhan Penduduk, Distribusi Persentase Penduduk, Kepadatan Penduduk, Rasio Jenis Kelamin Penduduk Menurut Kecamatan di Kabupaten Tabanan, 2022 <i>Population, Population Growth Rate, Percentage Distribution of Population, Population Density, and Population Sex Ratio by Subdistrict in Tabanan Regency, 2022</i> .....	42
3.1.2	Jumlah Penduduk Menurut Kelompok Umur dan Jenis Kelamin di Kabupaten Tabanan, 2022 <i>Population by Age Groups and Sex in Tabanan Regency, 2022</i> .....	45
<b>3.2</b>	<b>EMPLOYMENT</b>	
3.2.1	Jumlah Penduduk Berumur 15 Tahun Keatas Menurut Jenis Kegiatan Selama Seminggu yang Lalu dan Jenis Kelamin di Kabupaten Tabanan, 2022 <i>Population Aged 15 Years and Over by Type of Activity During The Previous Week and Sex in Tabanan Regency, 2022</i> .....	46
3.2.2	Penduduk Berumur 15 Tahun ke Atas Menurut Pendidikan Tertinggi yang Ditamatkan dan Jenis Kegiatan Selama Seminggu yang Lalu di Kabupaten Tabanan, 2022 <i>Population 15 Years of Age and Over by Educational Attainment and Type of Activity During the Previous Week in Tabanan Regency, 2022</i>	47
3.2.3	Penduduk Berumur 15 Tahun Ke Atas yang Bekerja Selama Seminggu yang Lalu Menurut Status Pekerjaan Utama dan Jenis Kelamin di Kabupaten Tabanan, 2022 <i>Population 15 Years of Age and Over who Worked During The Previous Week by Main Employment Status and Sex in Tabanan Regency, 2022</i> .....	49
3.2.4	Penduduk Berumur 15 Tahun Ke Atas yang Bekerja Selama Seminggu yang Lalu Menurut Lapangan Usaha dan Jenis Kelamin di Kabupaten Tabanan, 2022	

*Population 15 Years of Age and Over who Worked During The Previous Week by Business Field and Sex in Tabanan Regency, 2022...* 50

**4. SOSIAL DAN KESEJAHTERAAN RAKYAT/SOCIAL AND WELFARE**

**4.1 PENDIDIKAN**

**EDUCATION**

4.1.1 Jumlah Sekolah, Guru, dan Murid Taman Kanak-Kanak (TK) di Bawah Kementerian Pendidikan, Kebudayaan, Riset, dan Teknologi Menurut Kecamatan di Kabupaten Tabanan, 2021/2022 dan 2022/2023  
*Number of Schools, Teachers, and Pupils in Kindergarten Under The Ministry of Education, Culture, Research, and Technology by Subdistrict in Tabanan Regency, 2021/2022 and 2022/2023.....* 63

4.1.2 Jumlah Sekolah, Guru, dan Murid Raudatul Athfal (RA) di Bawah Kementerian Agama Menurut Kecamatan di Kabupaten Tabanan, 2021/2022 dan 2022/2023  
*Number of Schools, Teachers, and Pupils in Raudatul Athfal (RA) Under The Ministry of Religious Affairs by Subdistrict in Tabanan Regency, 2021/2022 and 2022/2023 .....* 66

4.1.3 Jumlah Sekolah, Guru, dan Murid Sekolah Dasar (SD) di Bawah Kementerian Pendidikan, Kebudayaan, Riset, dan Teknologi Menurut Kecamatan di Kabupaten Tabanan, 2021/2022 dan 2022/2023  
*Number of Schools, Teachers, and Pupils in Elementary Schools Under The Ministry of Education, Culture, Research, and Technology by Subdistrict in Tabanan Regency, 2021/2022 and 2022/2023.....* 67

4.1.4 Jumlah Sekolah, Guru, dan Murid Madrasah Ibtidaiyah (MI) di Bawah Kementerian Agama Menurut Kecamatan di Kabupaten Tabanan, 2021/2022 dan 2022/2023  
*Number of Schools, Teachers, and Pupils in Madrasah Ibtidaiyah (MI) Under The Ministry of Religious Affairs by Subdistrict in Tabanan Regency, 2021/2022 and 2022/2023 .....* 70

4.1.5	<p>Jumlah Sekolah, Guru, dan Murid Sekolah Menengah Pertama (SMP) di Bawah Kementerian Pendidikan, Kebudayaan, Riset, dan Teknologi Menurut Kecamatan di Kabupaten Tabanan, 2021/2022 dan 2022/2023 <i>Number of Schools, Teachers, and Pupils in Junior High Schools Under The Ministry of Education, Culture, Research, and Technology by Subdistrict in Tabanan Regency, 2021/2022 and 2022/2023.....</i></p>	73
4.1.6	<p>Jumlah Sekolah, Guru, dan Murid Madrasah Tsanawiyah (MTs) di Bawah Kementerian Agama Menurut Kecamatan di Kabupaten Tabanan, 2021/2022 dan 2022/2023 <i>Number of Schools, Teachers, and Pupils in Madrasah Tsanawiyah (MTs) Under The Ministry of Religious Affairs by Subdistrict in Tabanan Regency, 2021/2022 and 2022/2023 .....</i></p>	76
4.1.7	<p>Jumlah Sekolah, Guru, dan Murid Sekolah Menengah Atas (SMA) di Bawah Kementerian Pendidikan, Kebudayaan, Riset, dan Teknologi Menurut Kecamatan di Kabupaten Tabanan, 2021/2022 dan 2022/2023 <i>Number of Schools, Teachers, and Pupils in Senior High School Under The Ministry of Education, Culture, Research, and Technology by Subdistrict in Tabanan Regency, 2021/2022 and 2022/2023.....</i></p>	79
4.1.8	<p>Jumlah Sekolah, Guru, dan Murid Sekolah Menengah Kejuruan (SMK) di Bawah Kementerian Pendidikan, Kebudayaan, Riset, dan Teknologi Menurut Kecamatan di Kabupaten Tabanan, 2022/2022 dan 2022/2023 <i>Number of Schools, Teachers, and Pupils in Vocational High Schools Under The Ministry of Education, Culture, Research, and Technology by Subdistrict in Tabanan Regency, 2022/2022 and 2022/2023.....</i></p>	82
4.1.9	<p>Jumlah Sekolah, Guru, dan Murid Madrasah Aliyah (MA) di Bawah Kementerian Agama Menurut Kecamatan di Kabupaten Tabanan, 2021/2022 dan 2022/2023 <i>Number of Schools, Teachers, and Pupils in Madrasah Aliyah (MA) Under the Ministry of Religious Affairs by Subdistrict in Tabanan Regency, 2021/2022 and 2022/2023 .....</i></p>	85
4.1.10	<p>Jumlah Desa<sup>1</sup>/Kelurahan yang Memiliki Fasilitas Sekolah Menurut Kecamatan dan Tingkat Pendidikan di Kabupaten Tabanan, 2019–2021</p>	

	<i>Number of Villages<sup>1</sup>/Kelurahan Having Educational Facilities by Subdistrict and Educational Level in Tabanan Regency, 2019–2022 ....</i>	88
4.1.11	Angka Partisipasi Murni (APM) dan Angka Partisipasi Kasar (APK) Menurut Jenjang Pendidikan di Kabupaten Tabanan, 2021 dan 2022 <i>Net Enrollment Rate and Gross Enrollment Ratio by Educational Level in Tabanan Regency, 2021 and 2022 .....</i>	93
4.1.12	Persentase Penduduk Berumur 15 Tahun ke Atas yang Melek Huruf Menurut Kelompok Umur di Kabupaten Tabanan, 2021 dan 2022 <i>Percentage of Literate People Aged 15 Years and Over by Age Group in Tabanan Regency, 2021 and 2022.....</i>	94
<b>4.2</b>	<b>KESEHATAN</b>	
	<b>HEALTH</b>	
4.2.1	Jumlah Desa <sup>1</sup> /Kelurahan Yang Memiliki Sarana Kesehatan Menurut Kecamatan di Kabupaten Tabanan, 2019–2019 <i>Number of Villages<sup>1</sup>/Kelurahan Having Health Facilities by Subdistrict in Tabanan Regency, 2019–2021 .....</i>	95
4.2.2	Jumlah Tenaga Kesehatan Menurut Kecamatan di Kabupaten Tabanan, 2022 <i>Number of Health Human Resources by Subdistrict in Tabanan Regency, 2022.....</i>	101
4.2.3	Jumlah Rumah Sakit Umum, Rumah Sakit Khusus, dan Puskesmas Menurut Kecamatan di Kabupaten Tabanan, 2021 dan 2022 <i>Number of General Hospital, Specialized Hospital, and Public Health Center by Subdistrict in Tabanan Regency, 2021 and 2022 .....</i>	102
<b>4.3</b>	<b>AGAMA DAN SOSIAL LAINNYA</b>	
	<b>RELIGION AND OTHER SOCIAL AFFAIRS</b>	
4.3.1	Jumlah Penduduk Menurut Kecamatan dan Agama yang Dianut di Kabupaten Tabanan, 2022 <i>Population by Subdistrict and Religion in Tabanan Regency, 2022.....</i>	105
4.3.2	Jumlah Tempat Peribadatan Menurut Kecamatan di Kabupaten Tabanan, 2022	

	Halaman Page
	<i>Number of Places of Worship by Subdistrict in Tabanan Regency, 2022</i> ..... 106
4.3.3	<i>Jumlah Desa<sup>1</sup>/Kelurahan yang Mengalami Bencana Alam<sup>2</sup> Menurut Kecamatan di Kabupaten Tabanan, 2019–2021</i> <i>Number of Villages<sup>1</sup>/Kelurahan that Had Natural Disaster<sup>2</sup> by Subdistrict in Tabanan Regency, 2019–2021</i> ..... 107
<b>4.4</b>	<b>KEMISKINAN</b>
	<b>POVERTY</b>
4.4.1	<i>Garis Kemiskinan, Jumlah, dan Persentase Penduduk Miskin di Kabupaten Tabanan, 2015–2022</i> <i>Poverty Line, Number, and Percentage of Poor People in Tabanan Regency, 2015–2022</i> ..... 110
4.4.2	<i>Indeks Kedalaman Kemiskinan dan Indeks Keparahan Kemiskinan di Kabupaten Tabanan, 2015–2022</i> <i>Poverty Gap Index and Poverty Severity Index in Tabanan Regency, 2015–2022</i> ..... 111
<b>5.</b>	<b>PERTANIAN, KEHUTANAN, PETERNAKAN, DAN PERIKANAN/</b> <b>AGRICULTURE, FORESTRY, LIVESTOCK, AND FISHERY</b>
<b>5.1</b>	<b>HORTIKULTURA</b>
	<b>HORTICULTURE</b>
5.1.1	<i>Luas Panen Tanaman Sayuran Menurut Kecamatan dan Jenis Tanaman di Kabupaten Tabanan (ha), 2021 dan 2022<sup>x</sup></i> <i>Harvested Area of Vegetables by Subdistrict and Kind of Plant in Tabanan Regency (ha), 2021 and 2022<sup>x</sup></i> ..... 122
5.1.2	<i>Produksi Tanaman Sayuran Menurut Kecamatan dan Jenis Tanaman di Kabupaten Tabanan (kuintal), 2021 dan 2022<sup>x</sup></i> <i>Production of Vegetables by Subdistrict and Kind of Plant in Tabanan Regency (quintal), 2021 and 2022<sup>x</sup></i> ..... 130
5.1.3	<i>Luas Panen Tanaman Sayuran dan Buah-buahan Semusim Menurut Jenis Tanaman di Kabupaten Tabanan (ha), 2019–2022</i> <i>Harvested Area of Seasonal Vegetables and Fruits by Kind of Plant in Tabanan Regency (ha), 2019–2022</i> ..... 138

5.1.4	Produksi Tanaman Sayuran dan Buah-buahan Semusim Menurut Jenis Tanaman di Kabupaten Tabanan (kuintal), 2019–2022 <i>Production of Seasonal Vegetables and Fruits by Kind of Plant in Tabanan Regency (quintal), 2019–2022.....</i>	140
5.1.5	Luas Panen Tanaman Biofarmaka Menurut Kecamatan dan Jenis Tanaman di Kabupaten Tabanan (m <sup>2</sup> ), 2021 dan 2022 <i>Harvested Area of Medicinal Plants by Subdistrict and Kind of Plant in Tabanan Regency (m<sup>2</sup>), 2021 and 2022.....</i>	142
5.1.6	Produksi Tanaman Biofarmaka Menurut Kecamatan dan Jenis Tanaman di Kabupaten Tabanan (kg), 2021 dan 2022 <i>Production of Medicinal Plants by Subdistrict and Kind of Plant in Tabanan Regency (kg), 2021 and 2022.....</i>	145
5.1.7	Luas Panen Tanaman Biofarmaka Menurut Jenis Tanaman di Kabupaten Tabanan (m <sup>2</sup> ), 2020–2022 <i>Harvested Area of Medicinal Plants by Kind of Plant in Tabanan Regency (m<sup>2</sup>), 2020–2022.....</i>	148
5.1.8	Produksi Tanaman Biofarmaka Menurut Jenis Tanaman di Kabupaten Tabanan (kg), 2020–2022 <i>Production of Medicinal Plants by Kind of Plant in Tabanan Regency (kg), 2020–2022.....</i>	149
5.1.9	Luas Panen Tanaman Hias Menurut Kecamatan dan Jenis Tanaman di Kabupaten Tabanan (m <sup>2</sup> ), 2021 dan 2022 <sup>x</sup> <i>Harvested Area of Ornamental Plants by Subdistrict and Kind of Plant in Tabanan Regency (m<sup>2</sup>), 2021 and 2022<sup>x</sup>.....</i>	150
5.1.10	Produksi Tanaman Hias Menurut Kecamatan dan Jenis Tanaman di Kabupaten Tabanan (tangkai), 2021 dan 2022 <sup>x</sup> <i>Production of Ornamental Plants by Subdistrict and Kind of Plant in Tabanan Regency (stalks), 2021 and 2022<sup>x</sup>.....</i>	156
5.1.11	Luas Panen Tanaman Hias Menurut Jenis Tanaman di Kabupaten Tabanan (m <sup>2</sup> ), 2019–2022 <i>Harvested Area of Ornamental Plants by Kind of Plant in Tabanan Regency (m<sup>2</sup>), 2019–2022.....</i>	162
5.1.12	Produksi Tanaman Hias Menurut Jenis Tanaman di Kabupaten Tabanan (tangkai), 2019–2022 <i>Production of Ornamental Plants by Kind of Plant n Tabanan Regency (stalks), 2019–2022.....</i>	163



5.1.13	Produksi Buah-buahan Menurut Kecamatan dan Jenis Tanaman di Kabupaten Tabanan (kuintal), 2021 dan 2022 <sup>x</sup> <i>Production of Fruits by Subdistrict and Kind of Plant in Tabanan Regency (kuintal), 2021 and 2022<sup>x</sup> .....</i>	164
5.1.14	Produksi Buah-Buahan dan Sayuran Tahunan Menurut Jenis Tanaman di Kabupaten Tabanan (kuintal), 2019–2022 <i>Production of Annual Fruits and Vegetables by Kind of Plant in Tabanan Regency (quintal), 2019–2022.....</i>	174
<b>5.2</b>	<b>PERKEBUNAN</b> <b>ESTATE CROPS</b>	
5.2.1	Luas Areal Tanaman Perkebunan Menurut Kecamatan dan Jenis Tanaman di Kabupaten Tabanan (ha), 2021 dan 2022 <i>Planted Area of Estate Crops by Subdistrict and Type of Crops in Tabanan Regency (ha), 2021 and 2022 .....</i>	176
5.2.2	Produksi Perkebunan Menurut Kecamatan dan Jenis Tanaman di Kabupaten Tabanan (ton), 2022 dan 2022 <i>Production of Estates by Subdistrict and Type of Crops in Tabanan Regency (ton), 2022 and 2022.....</i>	180
<b>6.</b>	<b>INDUSTRI, PERTAMBANGAN, DAN ENERGI/ INDUSTRY, MINING, AND ENERGY</b>	
6.1	Daya Terpasang, Produksi, dan Distribusi Listrik PT. PLN (Persero) pada Cabang/Ranting PLN Menurut Kecamatan di Kabupaten Tabanan, 2019–2022 <i>Installed Electricity Power, Production, and Distribution of PT. PLN (Persero) at PLN Branch by Subdistrict in Tabanan Regency, 2019-2022 .....</i>	190
6.2	Jumlah Pelanggan Listrik Menurut Kecamatan di Kabupaten Tabanan, 2019–2022 <i>Number of Electricity Customers by Subdistrict in Tabanan Regency, 2019–2022 .....</i>	191
6.3	Jumlah Pelanggan dan Air yang Disalurkan Menurut Kecamatan di Kabupaten Tabanan, 2022 <i>Number of Customers and Distributed Water by Subdistrict in Tabanan Regency, 2022.....</i>	192

<b>7.</b>	<b>PARIWISATA/TOURISM</b>	
	<i>Number of Restaurants by Subdistrict in Tabanan</i> .....	198
	<i>Regency, 2022</i> .....	198
7.1	Jumlah Rumah Makan/Restoran Menurut Kecamatan di Kabupaten Tabanan, 2019–2022 <i>Number of Restaurants by Subdistrict in Tabanan Regency, 2019–2022</i> .....	199
7.2	Jumlah Kunjungan Wisatawan Pada Objek Wisata di Kabupaten Tabanan, 2021 dan 2022 <b><i>Number of Tourist Arrivals in Tourism Destination in</i></b> <b><i>Tabanan Regency, 2021 and 2022</i></b>	
<b>8.</b>	<b>TRANSPORTASI DAN KOMUNIKASI/ TRANSPORTATION AND COMMUNICATION</b>	
<b>8.1</b>	<b>TRANSPORTASI TRANSPORTATION</b>	
8.1.1	Panjang Jalan <sup>1</sup> Menurut Tingkat Kewenangan Pemerintahan di Kabupaten Tabanan (km), 2020–2022 <i>Length of Roads<sup>1</sup> by Level of Government Authority in Tabanan Regency (km), 2020–2022</i> .....	207
8.1.2	Panjang Jalan Menurut Jenis Permukaan Jalan di Kabupaten Tabanan (km), 2020–2022 <i>Length of Roads by Type of Road Surface in Tabanan Regency (km), 2020–2022</i> .....	208
8.1.3	Panjang Jalan Menurut Kondisi Jalan di Kabupaten Tabanan (km), 2021–2022 <i>Length of Roads by Condition of Roads in Tabanan Regency (km), 2021–2022</i> .....	209
<b>8.2</b>	<b>KOMUNIKASI COMMUNICATION</b>	
8.2.1	Jumlah Kantor Pos Pembantu Menurut Kecamatan di Kabupaten Tabanan, 2020–2022	

	<i>Number of Post Offices Subsidiaries by Subdistrict in Tabanan Regency, 2020–2022</i> .....	210
<b>9.</b>	<b>PERBANKAN, KOPERASI, DAN HARGA-HARGA/BANKING, COOPERATIVE, AND PRICES</b> .....	
9.1	Jumlah Koperasi Aktif Menurut Kecamatan di Kabupaten Tabanan, 2019–2022 <i>Number of Active Cooperative by Subdistrict in Tabanan Regency, 2019–2022</i> .....	217
9.2	Jumlah Koperasi Menurut Jenis Koperasi dan Kecamatan di Kabupaten Tabanan, 2022 <i>Number of Cooperative by Kind of Cooperative and Subdistrict in Tabanan Regency, 2022</i> .....	218
<b>10.</b>	<b>PENGELUARAN PENDUDUK/POPULATION EXPENDITURE</b>	
10.1	Rata-rata Pengeluaran per Kapita Sebulan Menurut Kelompok Komoditas (rupiah) di Kabupaten Tabanan, 2021 dan 2022 <i>Monthly Average Expenditure per Capita by Commodity Group (rupiahs) in Tabanan Regency, 2021 and 2022</i> .....	225
10.2	Persentase Pengeluaran per Kapita Sebulan Menurut Kelompok Komoditas di Kabupaten Tabanan, 2021 dan 2022 <i>Percentage of Monthly Expenditure per Capita by Commodity Group in Tabanan Regency, 2021 and 2022</i> .....	226
10.3	Persentase Penduduk Menurut Golongan Pengeluaran Per Kapita Sebulan di Kabupaten Tabanan, 2022 <i>Percentage of Population by Class of Monthly Expenditure per Capita in Tabanan Regency, 2022</i> .....	227
<b>11.</b>	<b>PERDAGANGAN/TRADE</b>	
	<i>Number of Trading Facilities in Tabanan Regency, .....</i>	233
11.1	Jumlah Sarana Perdagangan Menurut Jenisnya di Kabupaten Tabanan, 2019–2022 <i>Number of Trading Facilities by Type of Facility in Tabanan Regency, 2019–2022</i> .....	234

<b>12.</b>	<b>SISTEM NERACA REGIONAL/SYSTEM OF REGIONAL ACCOUNTS</b>	
12.1.	Produk Domestik Regional Bruto Atas Dasar Harga Berlaku Menurut Lapangan Usaha di Kabupaten Tabanan (miliar rupiah), 2018–2022 <i>Gross Regional Domestic Product at Current Market Prices by Industry in Tabanan Regency (billion rupiahs), 2018–2022 .....</i>	241
12.2	Produk Domestik Regional Bruto Atas Dasar Harga Konstan 2010 Menurut Lapangan Usaha di Kabupaten Tabanan (miliar rupiah), 2018–2022 <i>Gross Regional Domestic Product at 2010 Constant Market Prices by Industry in Tabanan Regency (billion rupiahs), 2018–2022 .....</i>	243
12.3	Distribusi Persentase Produk Domestik Regional Bruto Atas Dasar Harga Berlaku Menurut Lapangan Usaha di Kabupaten Tabanan, 2018–2022 <i>Percentage Distribution of Gross Regional Domestic Product at Current Market Prices by Industry in Tabanan Regency, 2018–2022.....</i>	245
12.4	Laju Pertumbuhan Produk Domestik Regional Bruto Atas Dasar Harga Konstan 2010 Menurut Lapangan Usaha di Kabupaten Tabanan (persen), 2018–2022 <i>Growth Rate of Gross Regional Domestic Product at 2010 Constant Market Prices by Industry in Tabanan Regency (percent), 2018–2022..</i>	247
12.5	Produk Domestik Regional Bruto Atas Dasar Harga Berlaku Menurut Jenis Pengeluaran di Kabupaten Tabanan (miliar rupiah), 2018–2022 <i>Gross Regional Domestic Product at Current Market Prices by Type of Expenditure in Tabanan Regency (billion rupiahs), 2018–2022 .....</i>	249
12.6	Produk Domestik Regional Bruto Atas Dasar Harga Konstan 2010 Menurut Jenis Pengeluaran di Kabupaten Tabanan (miliar rupiah), 2018–2022 <i>Gross Regional Domestic Product at 2010 Constant Market Prices by Type of Expenditure in Tabanan Regency (billion rupiahs), 2018–2022 .....</i>	250

<b>13.</b>	<b>PERBANDINGAN ANTAR KABUPATEN/ KOTA/ REGENCY/MUNICIPAL COMPARISON</b>	
13.1	Jumlah Penduduk Menurut Kabupaten/ Kota di Provinsi Bali (ribu), 2018–2022 <i>Population by Regency/Municipality in Bali Province (thousand), 2018–2022</i> .....	258
13.2	Laju Pertumbuhan Produk Domestik Regional Bruto Atas Dasar Harga Konstan 2010 Menurut Kabupaten/ Kota di Provinsi Bali (persen), 2020–2022 <i>Rate of Growth of Gross Regional Domestic Products at 2010 Constant Market Prices by Regency/Municipality in Bali Province (percent), 2020–2022</i> .....	259
13.3	Jumlah Penduduk Miskin Menurut Kabupaten/ Kota di Provinsi Bali (ribu), 2018–2022 <i>Number of Poor Population by Regency/Municipality in Bali Province (thousand), 2018–2022</i> .....	260
13.4	Indeks Pembangunan Manusia Menurut Kabupaten/Kota di Provinsi Bali, 2019–2022 <i>Human Development Index by Regency/Municipality in Bali Province, 2019–2022</i> .....	261

## DAFTAR GAMBAR/LIST OF FIGURES

		Halaman <i>Page</i>
1.1	Persentase Luas Wilayah Menurut Kecamatan (%), 2022 <i>Percentage of Area by Subdistrict (%), 2022</i> .....	6
2.1	Jumlah Desa/Kelurahan Menurut Kecamatan di Kabupaten Tabanan, 2022 <i>Number of Villages/Kelurahan by Subdistrict in Tabanan                      Regency, 2022</i> .....	19
3.1	Kepadatan Penduduk per km <sup>2</sup> Menurut Kecamatan di Kabupaten Tabanan, 2022 <i>Population Density per km<sup>2</sup> by Subdistrict in Tabanan                      Regency, 2022</i> .....	41
4.1	Garis Kemiskinan di Kabupaten Tabanan, 2015–2022 <i>Poverty Line in Tabanan Regency, 2015–2022</i> .....	62
5.1	Luas Panen Tanaman Sayuran dan Buah-buahan Semusim Menurut Jenis Tanaman di Kabupaten Tabanan (ha), 2022 <i>Harvested Area of Seasonal Vegetables and Fruits by Kind                      of Plant in Tabanan Regency (ha), 2022</i> .....	121
6.1	Jumlah Pelanggan Air Menurut Kecamatan di Kabupaten Tabanan, 2022 <i>Number of Water Customers by Subdistrict in Tabanan                      Regency, 2022</i> .....	189
7.1	Jumlah Rumah Makan/Restoran Menurut Kecamatan di Kabupaten Tabanan, 2022 <i>Number of Restaurants by Subdistrict in Tabanan                      Regency, 2022</i> .....	198
8.1	Panjang Jalan Menurut Jenis Permukaan Jalan di Kabupaten Tabanan (km), 2022 <i>Length of Roads by Type of Road Surface in Tabanan                      Regency (km), 2022</i> .....	206

9.1	Jumlah Koperasi Aktif Menurut Kecamatan di Kabupaten Tabanan, 2022 <i>Number of Active Cooperative by Subdistrict in Tabanan Regency, 2022</i> .....	216
10.1	Rata-rata Pengeluaran per Kapita Sebulan Menurut Kelompok Komoditas (rupiah) di Kabupaten Tabanan, 2021 dan 2022 <i>Monthly Average Expenditure per Capita by Commodity Group (rupiahs) in Tabanan Regency, 2021 and 2022</i> .....	224
11.1	Jumlah Sarana Perdagangan di Kabupaten Tabanan, 2019-2022 <i>Number of Trading Facilities in Tabanan Regency, 2019-2022</i> .....	233
12.1	Laju Pertumbuhan Produk Domestik Regional Bruto Atas Dasar Harga Konstan 2010 Menurut Lapangan Usaha di Kabupaten Tabanan (persen), 2018–2022 <i>Growth Rate of Gross Regional Domestic Product at 2010 Constant Market Prices by Industry in Tabanan Regency (percent), 2018–2022</i> .....	240
13.1	Jumlah Penduduk Menurut Kabupaten/Kota di Provinsi Bali (ribu), 2022 <i>Population by Regency/Municipality in Bali Province (thousand), 2018–2022</i> .....	257

## PENJELASAN UMUM/EXPLANATORY NOTES

Tanda-tanda, satuan-satuan, dan lain-lainnya yang digunakan dalam publikasi ini adalah sebagai berikut:

*Symbols, measurement units, and acronyms which are used in this publication, are as follows:*

### 1. TANDA-TANDA/SYMBOLS

Data tidak tersedia/ <i>Data not available</i> .....	: ...
Tidak ada atau nol / <i>Null or zero</i> .....	: -
Data dapat diabaikan/ <i>Data negligible</i> .....	: 0
Tanda decimal/ <i>Decimal point</i> .....	: ,
Data tidak dapat ditampilkan/ <i>Not applicable</i> .....	: NA
Angka estimasi/ <i>Estimated figures</i> .....	: e
Angka diperbaiki/ <i>Revised figures</i> .....	: r
Angka sementara/ <i>Preliminary figures</i> .....	: x
Angka sangat sementara/ <i>Very preliminary figures</i> .....	: xx
Angka sangat sangat sementara/ <i>Very very preliminary figures</i> .....	: Bali

### 2. SATUAN/UNITS

barel/ <i>barrel</i> .....	: 158,99 liter/ <i>litres</i> = 1/6,2898 m <sup>3</sup>
hektar (ha)/ <i>hectare (ha)</i> .....	: 10 000 m <sup>2</sup>
kilometer (km)/ <i>kilometres (km)</i> .....	: 1 000 meter/ <i>meters (m)</i>
knot/ <i>knot</i> .....	: 1,8523 km/jam ( <i>km/hour</i> )
kuintal/ <i>quintal</i> .....	: 100 kg
KWh .....	: 1 000 Watt hour
MWh .....	: 1 000 KWh
liter (untuk beras)/ <i>litre (for rice)</i> .....	: 0,80 kg
MMSCF .....	: 1/35,3 m <sup>3</sup>
metrik ton (m.ton)/ <i>metric ton (m. ton)</i> .....	: 0,98421 long ton = 1 000 kg
ons/ <i>ounce</i> .....	: 28,31 gram/ <i>grams</i>
ton .....	: 1 000 kg

Satuan lain: buah, dus, butir, helai/lembar, kaleng, batang, pulsa, ton kilometer (ton-km), jam, menit, persen (%).

*Other units: unit, pack, pieces, sheet, tin, pulse, ton-kilometres(ton-km), hour, minute, percent (%).*

Perbedaan angka di belakang koma disebabkan oleh pembulatan angka.

*The difference in decimal numbers is caused by rounding.*





## DAFTAR SINGKATAN/ LIST OF ABBREVIATIONS

SI	: Stasiun Iklim
SIMPK	: Stasiun Meteorologi Pertanian Khusus
t.t	: Tempat tidur
BCG	: Bacillus Calmette Guerin
DPT	: Difteri, Pertusis, Tetanus
TT	: Tetanus Toxoid
IOT	: Industri Obat Tradisional/ <i>Traditional Medicine Industry</i>
IKOT	: Industri Kecil Obat Tradisional/ <i>Traditional Medicine Small</i>
Alkes	: Alat kesehatan/ <i>Health Kits</i>
PKRT	: Perbekalan Kesehatan Rumah tangga/ <i>Household Health Logistics</i>
Kompl	: Komplemen/ <i>Complement</i>
IRTP	: Industri Pangan Produksi Rumah Tangga/ <i>Foods Home Industry</i>
PBF	: Pedagang Besar Farmasi/ <i>Pharmacy Whole-seller</i>
GFK	: Gudang Farmasi Kab/Kota/Regency/ <i>Municipality Pharmacy Warehouse</i>
RB	: Rumah Bersalin/ <i>Delivery House</i>
Pustu	: Puskesmas pembantu/ <i>Auxiliary Public Health Center</i>
BP	: Balai Pengobatan/ <i>Polyclinic</i>
TPS	: Tempat Pembuangan Sementara / <i>landfill</i>
Jamkesmas	: Jaminan kesehatan masyarakat miskin/ <i>Poor public health insurance</i>
PJKMU	: Program Jaminan Kesehatan Masyarakat Umum
SIUP	: Surat Ijin Usaha Perdagangan/ <i>Trading Permission Letter</i>
TDP	: Tanda Daftar Perusahaan/ <i>Company Registration Identity</i>
API	: Angka Pengenal Importir/ <i>Importer's Identity Number</i>



## Statistik Kunci, 2020–2022 Key Statistics, 2020–2022

Rincian/Description	Satuan/Unit	2020	2021	2022
(1)	(2)	(3)	(4)	(5)
<b>SOSIAL/SOCIAL</b>				
Penduduk <sup>1</sup> /Population <sup>1</sup>	juta/million	461,63	465,33	469,3
Laju Pertumbuhan Penduduk <sup>1</sup> /Population Growth <sup>1</sup>	%	0,90	1,07	0,95
Angka Harapan Hidup <sup>1-e<sub>0</sub></sup> /Life Expectancy Rate <sup>1</sup>	tahun/years	73,65	73,75	74,10
Angka Melek Huruf Usia 15+/ <i>Literacy Rate Aged 15+</i>	%	93,19	96,89	96,76
Tingkat Partisipasi Angkatan Kerja -TPAK <sup>2,3</sup> <i>Labour Force Participation Rate-LFPR<sup>2,3</sup></i>	%	75,47	74,98	76,93
Tingkat Pengangguran Terbuka-TPT <sup>2,3</sup> <i>Unemployment Rate-UR<sup>2,3</sup></i>	%	4,21	3,94	3,83
Penduduk Miskin <sup>4</sup> /Poor People <sup>4</sup>	juta/million	19,11	23,11	23,46
Persentase Penduduk Miskin <sup>4</sup> <i>Percentage of Poor People<sup>4</sup></i>	%	4,27	5,12	4,99
Indeks Pembangunan Manusia-IPM <sup>5</sup> <i>Human Development Index<sup>5</sup></i>	—	76,17	76,45	76,75
<b>EKONOMI/ECONOMIC</b>				
Produk Domestik Regional Bruto (PDRB) Harga Berlaku <sup>6</sup> <i>Gross Regional Domestic Bruto (GRDP) at Current Price<sup>6</sup></i>	triliun rupiah <i>trillion rupiahs</i>	22 257,58	22 010,14	23 681,30
Laju Pertumbuhan Ekonomi <sup>7</sup> /Economic Growth <sup>7</sup>	%	-6,17	-1,97	2,94
PDRB Per Kapita Harga Berlaku <sup>6,8</sup> <i>Per Capita of GRDP at Current Price<sup>6,8</sup></i>	juta rupiah <i>million rupiahs</i>	48,25	47,29	50,46

Catatan/Notes: <sup>1</sup> Data 2020 Hasil Proyeksi Penduduk Indonesia 2010-2035 (pertengahan tahun/Juni). Data 2021 Hasil Sensus Penduduk (SP) 2021 (September). Data 2022 Hasil Proyeksi Penduduk Interim 2021-2023 (Pertengahan tahun/Juni)/The 2020 data was the result of Indonesia Population Projection 2010-2035 (mid year/June). The 2021 data was the result of 2021 Population Census (September). The 2022 data was the result of Interim Population Projection 2021-2023 (mid year/June).

<sup>2</sup> Kondisi Agustus/Condition at August

<sup>3</sup> Menggunakan penimbang hasil proyeksi penduduk Survei Penduduk Antar Sensus (SUPAS) 2015/Weighted by the population projection results of the Intercensal Population Survey (SUPAS) 2015

<sup>4</sup> Kondisi Maret/Condition at March

<sup>5</sup> Sejak tahun 2010, IPM dihitung dengan metode baru. Komponen IPM metode baru adalah angka harapan hidup saat lahir, harapan lama sekolah, rata-rata lama sekolah, dan pengeluaran per kapita/Since 2010, HDI was calculated using new method. New HDI component are life expectancy at birth, expected years of schooling, means years of schooling, and expenditure per capita

<sup>6</sup> Mulai tahun 2010 mengadopsi System of National Account 2008 (SNA 2008)/Since 2010 is in line with System of National Account 2008 (SNA 2008)

<sup>7</sup> Menggunakan tahun dasar 2010 (2010=100)/Using 2010 base year (2010=100)

<sup>8</sup> Menggunakan proyeksi penduduk berdasarkan hasil SP2010/Using population projection based on SP2010



BAB  
Chapter

01

# GEOGRAFI DAN IKLIM

## GEOGRAPHY AND CLIMATE

KECAMATAN TERLUAS/LARGEST DISTRICT

179,02 KM<sup>2</sup>

**PUPUAN**

KECAMATAN TERKECIL/SMALLEST DISTRICT

42,39 KM<sup>2</sup>

**KERAMBITAN**

Rata-Rata Jumlah Curah Hujan  
Average Number of Precipitation

216,02  
mm

Rata-Rata Jumlah Hari Hujan dalam Sebulan  
Average Number of Rainy Days in a Month

14,75  
hari/day

Rata-Rata Penyinaran Matahari  
Average Duration of Sunshine

7,01  
%



**PENJELASAN TEKNIS**

1. **Letak Geografis** ditentukan oleh garis lintang dan garis bujur. Garis lintang adalah sebuah garis khayal yang digunakan untuk menentukan lokasi di Bumi terhadap garis khatulistiwa. Garis bujur menggambarkan lokasi sebuah tempat di timur atau barat Bumi dari sebuah garis utara-selatan.
2. **Luas wilayah** adalah luas daerah yang dikuasai atau menjadi teritorial dari sebuah kedaulatan.

**TECHNICAL NOTES**

1. **Geographical location** defined by latitude and longitude. Latitude is an imaginary line that is used to determine the location on Earth against the equator. Longitude describe the location of a place on east or west from north-south line.
2. **The wide area** is the wide of controlled areas or territory of a sovereign.



**ULASAN****DESCRIPTION****1.1 Letak Wilayah**

Kabupaten Tabanan terletak di bagian selatan pulau Bali yang secara geografis berada pada posisi 8014' 30"80 30'07" Lintang Selatan, 1140 54'52"-115012'57" Bujur Timur. Wilayah ini cukup strategis karena berdekatan dengan Ibukota Provinsi Bali yang hanya berjarak sekitar 25 Km dengan waktu tempuh  $\pm$  45 menit dan dilalui oleh jalur arteri yaitu jalur antar provinsi.

Batas-batas wilayah Kabupaten Tabanan secara lengkap adalah :

- Utara : Kabupaten Buleleng
- Timur : Kabupaten Badung
- Barat : Kabupaten Jembrana
- Selatan : Samudra Indonesia

**1.2 Luas Wilayah**

Luas Kabupaten Tabanan adalah sebesar 839.33 Km<sup>2</sup> atau 14,90 persen dari luas Provinsi Bali (5.632,86 Km<sup>2</sup>). Berdasarkan besarnya wilayah, maka Kabupaten Tabanan termasuk Kabupaten terbesar kedua di Provinsi Bali setelah Kabupaten Buleleng.

**1.3 Topografi**

Keadaan topografi Kabupaten Tabanan dapat digambarkan dengan adanya dataran tinggi di bagian utara wilayah Tabanan, dan dataran rendah di bagian selatannya.

Kabupaten Tabanan bagian utara

**1.1 Location**

*Tabanan Regency is located in southern part of Bali island, it is geographically located at position 8014' 30"80 30'07" South Latitude, 114054'52"-115012'57" East Longitude. This region is enough strategic because it close to the capital of Bali Province that is only about 25 km with the time goes about 45 minutes and passed by artery stripe delivers province.*

*The following are complete boundaries of Tabanan Regency:*

- North : Buleleng Regency
- East : Badung Regency
- West : Jembrana Regency
- South : Indian Ocean

**1.2 Wide of Area**

*The wide area of Tabanan Regency is about 839.33 km<sup>2</sup> or 14,90 percent of Bali Province (5.632.86 km<sup>2</sup>). Based on the size of the region, Tabanan Regency is the second largest regency in Bali Province after Buleleng Regency.*

**1.3 Topography**

*Tabanan topographic situation can be described with the high lands in the north, and low lands in the south.*

*Northern side of Tabanan Regency is mountainous area, with altitude of the highest peak of Mount Batukaru is*

merupakan daerah pegunungan dengan ketinggian tertinggi berada pada puncak Gunung Batukaru, yaitu setinggi 2.276 meter dari permukaan laut. Dan di bagian selatan Kabupaten Tabanan merupakan daerah pantai yang berupa dataran rendah

Kabupaten Tabanan memiliki 26 sungai yang memiliki panjang beragam. Sungai P. Penyetenan, P. Gayam, Tukad Peteriman dan Tukad Pedungan merupakan sungai dengan panjang dibawah 5.000 meter, sedangkan sungai terpanjang adalah sungai Yeh Abe yang mencapai 55.150 meter.

#### 1.4 Curah Hujan

Dilihat dari topografinya, Kabupaten Tabanan merupakan daerah pegunungan dan pantai. Ini mengakibatkan perbedaan suhu dimasing-masing daerah di wilayah Kabupaten Tabanan. Perbedaan suhu tersebut pada akhirnya dapat mempengaruhi tingkat curah hujan.

Hari hujan tertinggi di tahun 2022 terjadi pada bulan Januari yang tercatat mencapai 24 hari hujan di Kabupaten Tabanan. Sementara jumlah curah hujan tertinggi juga terjadi pada bulan Oktober yaitu mencapai 584,3 mm. Untuk lebih rincinya, jumlah curah hujan dan banyaknya hari hujan yang dicatat oleh masing-masing stasiun pengamat dapat dilihat pada tabel 1.2.1 dan tabel 1.2.2.

*about 2.276 meters above sea level. In the southern side of Tabanan Regency is the coastal area in the form of low lands.*

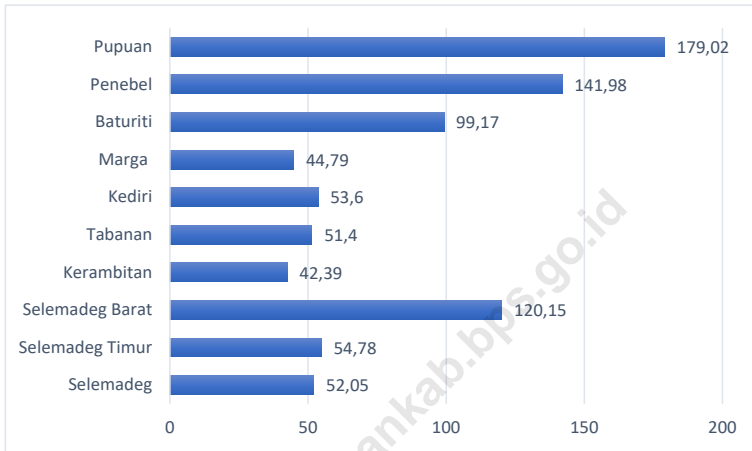
*Tabanan regency has 26 rivers that have length varied. River P. Penyetenan, P. Gayam, Tukad Pedungan and Tukad Peteriman are the river with a length below 5.000 meters, while the longest river is the river Yeh Abe that reached 55.150 meters.*

#### 1.4 Rainfalls

*From its topography, Tabanan Regency is mountainous and coastal regions. It made the differences of temperature in each area of Tabanan Regency. The differences of temperature in the end can affected the level of rainfall.*

*The highest rainy day in 2022 occurred in the month of January recorded to reach 24 rainy days in Tabanan Regency. The high rainy day is followed by high rainfall, where the highest rainfall reaches 584,3 mm. For more details, the amount of rainfall and the number of rainy days recorded by each observer station can be seen in table 1.2.1 and table 1.2.2.*

**Gambar 1.1** **Persentase Luas Wilayah Menurut Kecamatan (%), 2022**  
**Figures 1.1** **Percentage of Area by Subdistrict (%), 2022**



Sumber/Source : Kementerian Dalam Negeri, Keputusan Menteri Dalam Negeri Nomor 050-145 Tahun 2022 tanggal 14 Februari 2022/  
Ministry of Home Affairs, The Decree of Home Affairs Minister Number 050-145 Year 2022, 14 February 2022

## 1.1 KEADAAN GEOGRAFI GEOGRAPHY CONDITION

**Tabel** 1.1.1 **Luas Daerah dan Jumlah Pulau Menurut Kecamatan di Kabupaten Tabanan, 2022**  
**Table** 1.1.1 **Total Area and Number of Islands by Subdistrict in Tabanan Regency, 2022**

Kecamatan <i>Subdistrict</i>	Ibukota Kecamatan <i>Capital of Subdistrict</i>	Luas <i>Total Area</i> (km <sup>2</sup> /sq.km)
(1)	(2)	(3)
Selemadeg	Bajera	52,05
Selemadeg Timur	Megati	54,78
Selemadeg Barat	Antosari	120,15
Kerambitan	Kerambitan	42,39
Tabanan	Tabanan	51,40
Kediri	Kediri	53,60
Marga	Marga	44,79
Baturiti	Baturiti	99,17
Penebel	Penebel	141,98
Pupuan	Pupuan	179,02
<b>Kabupaten Tabanan</b>		<b>839,33</b>

Lanjutan Tabel/*Continued Table 1.1.1*

Kecamatan <i>Subdistrict</i>	Persentase terhadap Luas Kabupaten/ Kota <i>Percentage to Regency/Municipal Area</i>	Jumlah Pulau <i>Number of Islands</i>
(1)	(4)	(5)
Selemadeg	6,20	1
Selemadeg Timur	6,53	1
Selemadeg Barat	14,31	1
Kerambitan	5,05	1
Tabanan	6,12	1
Kediri	6,39	1
Marga	5,34	1
Baturiti	11,82	1
Penebel	16,92	1
Pupuan	21,33	1
<b>Kabupaten Tabanan</b>	<b>100,00</b>	<b>1</b>

Catatan/*Note*: 1 Berdasarkan Permendagri No. 137 Tahun 2017 Tanggal 29 Desember 2019 / Based on Minister of Home Affairs Regulation Number 137/2017, December 29, 2017

2 Berdasarkan informasi Kementerian Dalam Negeri Tahun 2018 / Based on Information from Ministry of Home Affairs, 2018

Sumber/*Source*: Kementerian Dalam Negeri, Keputusan Menteri Dalam Negeri Nomor 050-145 Tahun 2022 tanggal 14 Februari 2022/  
*Ministry of Home Affairs, The Decree of Home Affairs Minister Number 050-145 Year 2022, 14 February 2022*

**Tabel**  
**Table** 1.1.2

**Tinggi Wilayah dan Jarak ke Ibukota Kabupaten/Kota  
Menurut Kecamatan di Kabupaten Tabanan, 2022**  
*Altitude and Distance to the Capital of Regency/  
Municipality by Subdistrict in Tabanan Regency, 2022*

Kecamatan Subdistrict	Tinggi Wilayah (mdpl) Altitude (m a.s.l)	Jarak ke Ibukota Kabupaten/Kota Distance to the Capital of Regency/ Municipality
(1)	(2)	(3)
Selemadeg	0 - 1 879	17,20
Selemadeg Timur	0 - 526	11,60
Selemadeg Barat	0 - 716	19,30
Kerambitan	0 - 196	9,60
Tabanan	0 - 275	0,35
Kediri	0 - 123	3,30
Marga	174 - 446	10,70
Baturiti	465 - 2 082	28,10
Penebel	159 - 2 276	13,00
Pupuan	597 - 1 807	47,80
<b>Kabupaten Tabanan</b>		

Sumber/Source: Kementerian Dalam Negeri/ Ministry of Home Affairs

## 1.2 KEADAAN IKLIM CLIMATE CONDITION

**Tabel 1.2.1** Pengamatan Unsur Iklim Menurut Bulan di Stasiun Meteorologi I Gusti Ngurah Rai, 2022  
*Observation of Climate Elements By Months at Stasiun Meteorologi I Gusti Ngurah Rai, 2022*

Bulan Month	Suhu/Temperature (°C)			Kelembaban/Humidity (%)		
	Minimum	Rata-rata Average	Maksimum Maximum	Minimum	Rata-rata Average	Maksimum Maximum
(1)	(2)	(3)	(4)	(5)	(6)	(7)
Januari/January	23,2	27,8	32,4	62,0	81,6	98,0
Februari/February	21,8	27,8	33,0	61,0	81,6	98,0
Maret/March	23,6	28,2	33,2	59,0	82,1	97,0
April/April	23,6	28,2	32,4	62,0	80,9	94,0
Mei/May	23,0	28,4	32,5	60,0	81,5	98,0
Juni/June	23,3	27,9	32,2	58,0	80,0	94,0
Juli/July	22,2	26,9	30,5	58,0	78,0	92,0
Agustus/August	22,4	27,0	30,4	57,0	79,7	94,0
September/September	22,8	27,2	31,0	62,0	80,9	96,0
Oktober/October	22,8	27,1	31,6	63,0	84,8	99,0
November/November	23,5	27,7	32,0	62,0	83,2	97,0
Desember/December	23,0	27,7	32,5	61,0	82,0	99,0

Lanjutan Tabel/*Continued Table 1.2.1*

Bulan Month	Kecepatan Angin (m/det) Wind Velocity (m/sec)			Tekanan Udara/Atmospheric Pressure (mbar)		
	Minimum	Rata-rata Average	Maksimum Maximum	Minimum	Rata-rata Average	Maksimum Maximum
(1)	(8)	(9)	(10)	(11)	(12)	(13)
Januari/January	0,0	7,5	20,0	1003,2	1008,2	1011,7
Februari/February	0,0	6,3	20,0	1004,1	1007,7	1012,2
Maret/March	0,0	5,0	20,0	1003,2	1007,6	1011,4
April/April	0,0	4,2	16,0	1004,5	1008,5	1012,1
Mei/May	0,0	5,0	15,0	1004,9	1008,8	1012,6
Juni/June	0,0	6,5	16,0	1001,0	1009,6	1012,9
Juli/July	1,0	8,3	17,0	1006,1	1010,3	1013,7
Agustus/August	0,0	7,1	18,0	1007,1	1010,6	1014,2
September/September	0,0	5,6	13,0	1006,1	1011,1	1015,5
Oktober/October	0,0	4,5	21,0	1006,0	1009,6	1012,8
November/November	0,0	4,4	15,0	1004,0	1008,7	1013,3
Desember/December	0,0	6,9	31,0	1002,9	1007,4	1011,2



Lanjutan Tabel/*Continued Table 1.2.1*

Bulan Month	Jumlah Curah Hujan Number of Precipitation (mm)	Jumlah Hari Hujan (hari) Number of Rainy Days (day)	Penyinaran Matahari Duration of Sunshine (%)
(1)	(14)	(15)	(16)
Januari/January	387,0	24	5,7
Februari/February	240,5	19	6,2
Maret/March	282,4	19	7,2
April/April	111,9	11	7,8
Mei/May	181,4	9	8,4
Juni/June	104,4	13	7,3
Juli/July	5,0	3	7,8
Agustus/August	61,8	12	8,2
September/September	100,4	10	7,9
Oktober/October	584,3	22	5,5
November/November	226,0	16	5,8
Desember/December	307,1	19	6,3

Catatan/Note: *Calm* adalah kecepatan angin mendekati nol/*Calm is wind velocity close to zero*

Sumber/Source: Badan Meteorologi, Klimatologi, dan Geofisika/Meteorological, Climatological, and Geophysical Agency

BAB  
Chapter

02

# PEMERINTAHAN *GOVERNMENT*





**PENJELASAN TEKNIS**

1. **Sistem politik** di Indonesia didasarkan pada kekuasaan legislatif, eksekutif, dan yudikatif (Trias Politika).
2. **Anggota Dewan Perwakilan Rakyat Daerah (DPRD)** dipilih melalui pemilihan umum (pemilu) dan dilantik dalam masa jabatan lima tahun.
3. **Desa** adalah desa dan desa adat atau yang disebut dengan nama lain, selanjutnya disebut Desa adalah kesatuan masyarakat hukum yang memiliki batas wilayah yang berwenang untuk mengatur dan mengurus urusan pemerintahan, kepentingan masyarakat setempat berdasarkan prakarsa masyarakat, hak asal usul, dan/atau hak tradisional yang diakui dan dihormati dalam system Pemerintahan Negara Kesatuan Republik Indonesia (Undang-Undang Nomor 6 Tahun 2014 tentang Desa).
4. **Pegawai negeri sipil (PNS)** adalah setiap warga negara Republik Indonesia yang telah memenuhi syarat yang ditentukan, diangkat oleh pejabat yang berwenang dan diserahi tugas dalam jabatan negeri, atau diserahi tugas negara lainnya, dan digaji berdasarkan peraturan perundang-undangan yang berlaku.

**TECHNICAL NOTES**

1. **The political system** in Indonesia is based on Trias Politica principle or separation of legislative, executive, and judicative power.
2. **Regional House of Representatives (DPRD)** members are elected through a general election and appointed for a five-years membership.
3. **Village** is village and custom village or that is called by other terms, hereinafter referred to as the village is the unity of the legal community who have territorial boundaries that are authorized to regulate and manage government affairs, the interest of local communities based on community initiatives, the origin and local customs that are acknowledged and respected within the unitary System of Government Republic of Indonesia (Law No. 6 Year 2014 about Village).
4. **Civil servants (PNS)** is every citizen of the Republic of Indonesia which have been determined eligible, be appointed by the competent authority and assigned the task in a country office, or charge of any other country, and are paid based on legislation and regulations. PNS consists of the central and regional civil servants.

**ULASAN****DESCRIPTION****2.1 Pemerintah Daerah**

Sejak diberlakukannya Undang Undang Otonomi Daerah pada tahun 2000, semua Pemerintah Daerah (Pemda) mulai menata daerahnya dengan konsep yang dipandang ideal untuk diterapkan di daerahnya masing-masing. Salah satunya adalah dengan penataan pemerintahan daerah yang berada satu tingkat di bawah desa, yang lebih di kenal dengan nama Banjar Dinas.

Pada tahun 2022, jumlah desa di Kabupaten Tabanan sebanyak 133 Desa Dinas, 344 Desa Pakraman, dan 816 Banjar Dinas. Pemekaran hanya terjadi pada tahun 2012 yaitu di Kecamatan Marga, tepatnya di Desa Tua mengalami pemekaran menjadi Desa Tua dan Desa Baru. Hal ini disebabkan oleh masih banyaknya desa yang memiliki potensi untuk dimekarkan karena jumlah penduduk dan luas wilayah yang besar.

Kabupaten Tabanan terdiri dari 10 kecamatan yang terbagi atas 133 desa. Kesepuluh Kecamatan tersebut adalah sebagai berikut:

1. Kecamatan Selemadeg (10 Desa)
2. Kecamatan Kerambitan (15 Desa)
3. Kecamatan Tabanan (12 Desa)
4. Kecamatan Kediri (15 Desa)
5. Kecamatan Marga (16 Desa)
6. Kecamatan Baturiti (12 Desa)
7. Kecamatan Penebel (18 Desa)

**2.1 Regional Government**

Since used of regional autonomy law in 2000, all local government began managing they area deemed the ideal concept to apply in their respective regions. One of the government regulation that is systemizing institutions which the status is one level below village, it is known as Banjar Dinas.

In 2022, the number of villages in Tabanan Regency as much as 133 villages of Dinas, 344 Pakraman Village, and 816 Banjar Dinas. The expansion only occurs in 2012 at the Margadistrict, in Clan Village Elders experiencing expansion into the tua Village and the baru village. This is caused by the large number of villages that still have the potential to be expanded as a result because the number of inhabitants and the area is great.

Tabanan District consists of 10 sub districts which are divided into 133 villages. The ten sub-districts are as follows:

1. Selemadeg District (10 villages)
2. Kerambitan District (15 villages)
3. Tabanan District (12 villages)
4. Kediri District (15 villages)
5. Marga District (16villages)
6. Baturiti District (12 villages)
7. Penebel District (18 villages)

8. Kecamatan Pupuan (14 Desa)
9. Kecamatan Selemadeg Barat (11 Desa)
10. Kecamatan Selemadeg Timur (10 Desa)

8. *Pupuan District (14 villages)*
9. *West Selemadeg District (11 villages)*
10. *East Selemadeg District (10 villages)*

## 2.2 Dewan Perwakilan

Anggota Dewan Perwakilan Rakyat Daerah (DPRD) Kabupaten Tabanan pada tahun 2022 berjumlah 40 orang, yang terdiri dari 30 orang laki-laki dan 10 orang perempuan.

## 2.2 Parliament

*Members of the Parliament (DPRD) Tabanan regency in 2022, the parliament member of Tabanan Regency were 40 person, consisting of 30 male members and 10 female members.*

## 2.3 Sumber Daya Manusia

Pada tahun 2022, ada sebanyak 5.989 Pegawai Negeri Sipil yang bekerja di lingkungan Pemerintah Kabupaten Tabanan. Dari jumlah tersebut terdiri dari 2.711 laki-laki dan 3.278 perempuan. Dilihat dari pendidikan terakhirnya, didominasi oleh Pegawai Negeri Sipil dengan tingkat pendidikan Sarjana.

## 2.3 Human Resources

*In 2022, there were 5,989 Civil Servants working in the Tabanan Regency Government. Of this number consisted of 2,711 men and 3,278 women. Judging from his last education, it is dominated by Civil Servants with a Bachelor's education level.*

## 2.4 Keuangan Pemerintah

Pada Tahun 2021, realisasi pendapatan daerah kabupaten Tabanan mengalami penurunan jika dibandingkan tahun sebelumnya. Tahun 2020, total pendapatan daerah mencapai 1,9 triliun rupiah lebih. Sementara pada tahun 2021, total pendapatan daerah kabupaten Tabanan sebesar 1,7 triliun rupiah atau turun sekitar 7,11 persen dibandingkan tahun 2020. Pemerintah kabupaten Tabanan menggunakan 94,6 persen

## 2.4 Government Finance

*In 2021, the realization of Tabanan regency's regional revenue has decreased compared to the previous year. In 2020, total regional revenue will reach more than 1.9 trillion rupiah. Meanwhile in 2021, the total regional revenue of Tabanan Regency was IDR 1.7 trillion or decreased by around 7.11 percent compared to 2020. The Government of Tabanan Regency uses 94,6 percent or 1,7 trillion rupiah more revenue to carry out government and development*

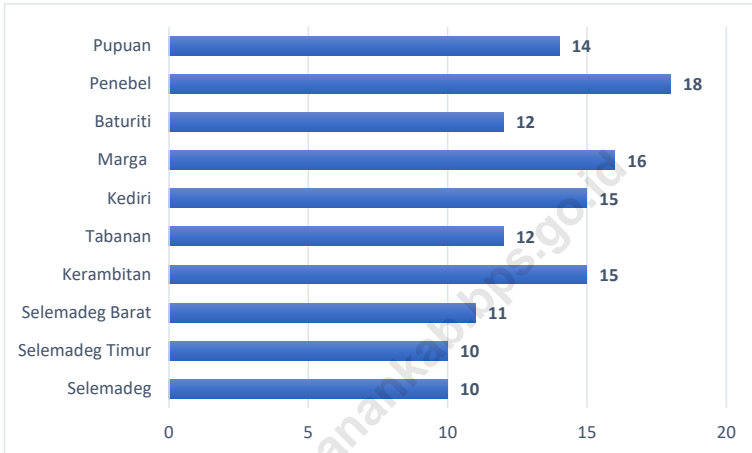
atau 1,7 triliun rupiah lebih pendapatannya untuk melaksanakan roda pemerintahan dan pembangunan. Dari jumlah tersebut sekitar 42,8 persen atau sekitar 750 milyar rupiah lebih dipergunakan untuk menggaji pegawainya.

*wheels. From that amount about 42.8 percent or about 750 billion rupiah is more used to pay for civil servants.*

<https://tabanankab.bps.go.id>

**Gambar** 2.1  
**Figures**

**Jumlah Desa/Kelurahan Menurut Kecamatan di Kabupaten Tabanan, 2022**  
**Number of Villages/Kelurahan by Subdistrict in Tabanan Regency, 2022**



Sumber/Source : Kegiatan Pemutakhiran Kerangka Geospasial ST2023, Kondisi 2022 Semester 1



## 2.1 WILAYAH ADMINISTRATIF ADMINISTRATIVE AREA

**Tabel** 2.1.1 **Jumlah Desa<sup>1</sup>/Kelurahan Menurut Kecamatan di Kabupaten Tabanan, 2019–2022**  
**Table** 2.1.1 **Number of Villages<sup>1</sup>/Kelurahan by Subdistrict in Tabanan Regency, 2019–2022**

Kecamatan Subdistrict	2018	2019	2020	2021	2022
(1)	(2)	(3)	(4)	(5)	(6)
Selemadeg	10	10	10	10	10
Selemadeg Timur	10	10	10	10	10
Selemadeg Barat	11	11	11	11	11
Kerambitan	15	15	15	15	15
Tabanan	12	12	12	12	12
Kediri	15	15	15	15	15
Marga	16	16	16	16	16
Baturiti	12	12	12	12	12
Penebel	18	18	18	18	18
Pupuan	14	14	14	14	14
<b>Kabupaten Tabanan</b>	<b>133</b>	<b>133</b>	<b>133</b>	<b>133</b>	<b>133</b>

Catatan/Note: <sup>1</sup>Termasuk Unit Permukiman Transmigrasi (UPT)/Include Transmigration Settlement Unit  
Sumber/Source: 2018

Peraturan Kepala Badan Pusat Statistik Nomor 3 Tahun 2019 Tanggal 6 Mei 2019 tentang Perubahan Atas Peraturan Kepala Badan Pusat Statistik Nomor 90 Tahun 2018 tentang Kode dan Nama Wilayah Kerja Statistik Tahun 2018/*Chief Statistician Regulation Number 3/2019, May 6 2019, as a revision of Chief Statistician Regulation Number 90 of 2018 on Code and Name of Regional Level of Data Collection.*

2019

Peraturan Badan Pusat Statistik Nomor 3 Tahun 2020

2020

Peraturan Badan Pusat Statistik Nomor 1 Tahun 2021 Tanggal 25 Mei 2021 tentang Kode dan Nama Wilayah Kerja Statistik Tahun 2020

2021

Peraturan Badan Pusat Statistik Nomor 5 Tahun 2021 Tanggal 30 Desember 2021 tentang Perubahan Atas Peraturan Badan Pusat Statistik Nomor 1 Tahun 2021 tentang Kode dan Nama Wilayah Kerja Statistik Tahun 2021

2022

Kegiatan Pemutakhiran Kerangka Geospasial ST2023, Kondisi 2022 Semester 1

## 2.2 DEWAN PERWAKILAN RAKYAT DAERAH REGIONAL HOUSE OF REPRESENTATIVE

**Tabel 2.2.1** Jumlah Anggota Dewan Perwakilan Rakyat Daerah Menurut Partai Politik dan Jenis Kelamin di Kabupaten Tabanan, 2022  
*Number of Regional House of Representatives's Members by Political Parties and Sex in Tabanan Regency 2022*

Partai Politik <i>Political Parties</i>	Laki-laki <i>Male</i>	Perempuan <i>Female</i>	Jumlah <i>Total</i>
(1)	(2)	(3)	(4)
PDIP	21	7	28
GOLKAR	4	1	5
GERINDRA	2	1	3
DEMOKRAT	1	0	1
NASDEM	2	1	3
Tabanan	30	10	40
<b>Kabupaten Tabanan</b>	<b>30</b>	<b>10</b>	<b>40</b>

Sumber/Source: Sekretariat DPRD Kabupaten Tabanan / *Regional House of Representatives Secretariat, Tabanan Regency*

## 2.3 SUMBER DAYA MANUSIA HUMAN RESOURCES

**Tabel** 2.3.1 **Jumlah Pegawai Negeri Sipil Menurut Jabatan dan Jenis Kelamin di Kabupaten Tabanan, Desember 2021 dan Desember 2022**  
*Number of Civil Servants by Occupation and Sex in Tabanan Regency, December 2021 and December 2022*

Jabatan <i>Occupation</i>	2021		Jumlah <i>Total</i>
	Laki-laki <i>Male</i>	Perempuan <i>Female</i>	
(1)	(2)	(3)	(4)
Jabatan Pimpinan Tinggi Utama <i>Senior Executives</i>	–	–	–
Jabatan Pimpinan Tinggi Madya <i>Middle Executives</i>	–	–	–
Jabatan Pimpinan Tinggi Pratama <i>Junior Executives</i>	30	3	33
Administrator/ <i>Administrator</i>	125	41	166
Pengawas/ <i>Supervisor</i>	261	190	451
Eselon V/ <i>5<sup>th</sup> Echelon</i>	3	–	3
Jabatan Fungsional Dosen <i>Certain Functional Position for Lecturer</i>	891	1 365	2 256
Jabatan Fungsional Guru <i>Certain Functional Position for Teacher</i>	–	1	1
Jabatan Fungsional Medis <i>Certain Functional Position for Medical Field</i>	195	778	973
Jabatan Fungsional Teknis <i>Certain Functional Position for Technical Field</i>	108	43	151
Jabatan Fungsional Umum/Pelaksana <i>General Functional Position</i>	1 376	994	2 370
<b>Jumlah/<i>Total</i></b>	<b>2 989</b>	<b>3 415</b>	<b>6 404</b>

Lanjutan Tabel/*Continued Table 2.3.1*

Jabatan <i>Occupation</i>	2022		
	Laki-laki <i>Male</i>	Perempuan <i>Female</i>	Jumlah <i>Total</i>
(1)	(2)	(3)	(4)
Jabatan Pimpinan Tinggi Utama <i>Senior Executives</i>	–	–	–
Jabatan Pimpinan Tinggi Madya <i>Middle Executives</i>	–	–	–
Jabatan Pimpinan Tinggi Pratama <i>Junior Executives</i>	27	4	31
Administrator/ <i>Administrator</i>	118	44	162
Pengawas/ <i>Supervisor</i>	115	93	208
Eselon V/ <i>5<sup>th</sup> Echelon</i>	2	–	2
Jabatan Fungsional Dosen <i>Certain Functional Position for Lecturer</i>	–	1	1
Jabatan Fungsional Guru <i>Certain Functional Position for Teacher</i>	759	1 233	1 992
Jabatan Fungsional Medis <i>Certain Functional Position for Medical Field</i>	207	843	1 050
Jabatan Fungsional Teknis <i>Certain Functional Position for Technical Field</i>	203	132	335
Jabatan Fungsional Umum/Pelaksana <i>General Functional Position</i>	1 280	928	2 208
<b>Jumlah/<i>Total</i></b>	<b>2 711</b>	<b>3 278</b>	<b>5 989</b>

Catatan/*Note*: Jumlah Pegawai Negeri Sipil yang Bekerja pada Instansi Daerah/*Number of Civil Servants Working at Regional Institutions*

Sumber/*Source*: Badan Kepegawaian Negara (BKN)/*National Civil Service Agency*

**Tabel**  
**Table** 2.3.2

**Jumlah Pegawai Negeri Sipil Menurut Tingkat Pendidikan dan Jenis Kelamin di Kabupaten Tabanan, Desember 2021 dan Desember 2022**  
**Number of Civil Servants by Educational Level and Sex in Tabanan Regency, Desember 2021 and Desember 2022**

Tingkat Pendidikan <i>Educational Level</i>	2021		
	Laki-laki <i>Male</i>	Perempuan <i>Female</i>	Jumlah <i>Total</i>
(1)	(2)	(3)	(4)
Sekolah Dasar (SD) <i>Primary School</i>	23	8	31
Sekolah Menengah Pertama (SMP) <i>Junior High School</i>	66	10	76
Sekolah Menengah Atas (SMA) <i>Senior High School</i>	749	347	1 096
Diploma I/Akta I <i>Diploma I/Akta I</i>	7	14	21
Diploma II/Akta II <i>Diploma II/Akta II</i>	79	45	124
Diploma III/Akta III <i>Diploma III/Akta III</i>	141	650	791
Diploma IV/Akta IV <i>Diploma IV/Akta IV</i>	29	55	84
S1/Sarjana <i>Under Graduate/Bachelor</i>	1 676	2 132	3 808
S2/Pasca Sarjana <i>Graduate</i>	218	154	372
S3/Doktor/Ph.D <i>Post Graduate</i>	1	–	1
<b>Jumlah/Total</b>	<b>2 989</b>	<b>3 415</b>	<b>6 404</b>

Lanjutan Tabel/Continued Table 2.3.2

Tingkat Pendidikan <i>Educational Level</i>	2022		
	Laki-laki <i>Male</i>	Perempuan <i>Female</i>	Jumlah <i>Total</i>
(1)	(2)	(3)	(4)
Sekolah Dasar (SD) <i>Primary School</i>	19	7	26
Sekolah Menengah Pertama (SMP) <i>Junior High School</i>	59	9	68
Sekolah Menengah Atas (SMA) <i>Senior High School</i>	666	297	963
Diploma I/Akta I <i>Diploma I/Akta I</i>	6	12	18
Diploma II/Akta II <i>Diploma II/Akta II</i>	52	34	86
Diploma III/Akta III <i>Diploma III/Akta III</i>	124	632	756
Diploma IV/Akta IV <i>Diploma IV/Akta IV</i>	32	65	97
S1/Sarjana <i>Under Graduate/Bachelor</i>	1 502	2 030	3 532
S2/Pasca Sarjana <i>Graduate</i>	249	192	441
S3/Doktor/Ph.D <i>Post Graduate</i>	2	–	2
<b>Jumlah/Total</b>	<b>2 711</b>	<b>3 278</b>	<b>5 989</b>

Catatan/Note: Jumlah Pegawai Negeri Sipil yang Bekerja pada Instansi Daerah/Number of Civil Servants Working at Regional Institutions

Sumber/Source: Badan Kepegawaian Negara (BKN)/National Civil Service Agency

**Tabel**  
**Table** 2.3.3

**Jumlah Pegawai Negeri Sipil Menurut Tingkat  
Kepangkatan dan Jenis Kelamin di Kabupaten Tabanan,  
Desember 2021 dan Desember 2022**  
*Number of Civil Servants by Hierarchy and Sex in Tabanan  
Regency, Desember 2021 and Desember 2022*

Pangkat/Golongan/Ruang Hierarchy	2021		Jumlah Total
	Laki-laki Male	Perempuan Female	
(1)	(2)	(3)	(4)
<b>Golongan I/Range I</b>	41	12	53
1. I/A (Juru Muda/Junior Clerk)	1	–	1
2. I/B (Juru Muda Tingkat I/First Class Junior Clerk)	–	–	–
3. I/C (Juru/Clerk)	30	10	40
4. I/D (Juru Tingkat I/First Class Clerk)	10	2	12
<b>Golongan II/Range II</b>	679	383	1 062
5. II/A (Pengatur Muda/Junior Supervisor)	54	16	70
6. II/B (Pengatur Muda Tingkat I/First Class Junior Supervisor)	82	51	133
7. II/C (Pengatur/Supervisor)	184	112	296
8. II/D (Pengatur Tingkat I/First Class Supervisor)	359	204	563
<b>Golongan III/Range III</b>	1 255	1 897	3 152
9. III/A (Penata Muda/Junior Superintendent)	249	389	638
10. III/B (Penata Muda Tingkat I/First Class Junior Superintendent)	276	442	718
11. III/C (Penata/Superintendent)	289	430	719
12. III/D (Penata Tingkat I/First Class Superintendent)	441	636	1 077
<b>Golongan IV/Range IV</b>	1 014	1 123	2 137
13. IV/A (Pembina/Administrator)	346	285	631
14. IV/B (Pembina Tingkat I/First Class Administrator)	601	802	1 403
15. IV/C (Pembina Utama Muda/Junior Administrator)	57	31	88
16. IV/D (Pembina Utama Madya/Middle Administrator)	10	5	15
17. IV/E (Pembina Utama/Senior Administrator)	–	–	–
<b>Jumlah/Total</b>	<b>2 989</b>	<b>3 415</b>	<b>6 404</b>

Lanjutan Tabel/*Continued Table 2.3.3*

Pangkat/Golongan/Ruang <i>Hierarchy</i>		2022		
		Laki-laki <i>Male</i>	Perempuan <i>Female</i>	Jumlah <i>Total</i>
(1)		(2)	(3)	(4)
<b>Golongan I/Range I</b>		32	11	43
1. I/A	(Juru Muda/ <i>Junior Clerk</i> )	–	–	–
2. I/B	(Juru Muda Tingkat I/ <i>First Class Junior Clerk</i> )	–	–	–
3. I/C	(Juru/ <i>Clerk</i> )	25	10	35
4. I/D	(Juru Tingkat I/ <i>First Class Clerk</i> )	7	1	8
<b>Golongan II/Range II</b>		604	398	1 002
5. II/A	(Pengatur Muda/ <i>Junior Supervisor</i> )	47	15	62
6. II/B	(Pengatur Muda Tingkat I/ <i>First Class Junior Supervisor</i> )	36	15	51
7. II/C	(Pengatur/ <i>Supervisor</i> )	178	124	302
8. II/D	(Pengatur Tingkat I/ <i>First Class Supervisor</i> )	343	244	587
<b>Golongan III/Range III</b>		1 202	1 840	3 042
9. III/A	(Penata Muda/ <i>Junior Superintendent</i> )	263	342	605
10. III/B	(Penata Muda Tingkat I/ <i>First Class Junior Superintendent</i> )	235	416	651
11. III/C	(Penata/ <i>Superintendent</i> )	260	411	671
12. III/D	(Penata Tingkat I/ <i>First Class Superintendent</i> )	444	671	1 115
<b>Golongan IV/Range IV</b>		873	1 029	1 902
13. IV/A	(Pembina/ <i>Administrator</i> )	315	309	624
14. IV/B	(Pembina Tingkat I/ <i>First Class Administrator</i> )	452	646	1 098
15. IV/C	(Pembina Utama Muda/ <i>Junior Administrator</i> )	96	70	166
16. IV/D	(Pembina Utama Madya/ <i>Middle Administrator</i> )	10	4	14
17. IV/E	(Pembina Utama/ <i>Senior Administrator</i> )	–	–	–
<b>Jumlah/Total</b>		<b>2 711</b>	<b>3 278</b>	<b>5 989</b>

Sumber/*Source*: Badan Kepegawaian Negara (BKN)/*National Civil Service Agency*



## 2.4 KEUANGAN PEMERINTAH GOVERNMENT FINANCE

**Tabel 2.4.1** Realisasi Pendapatan Pemerintah Kabupaten Tabanan Menurut Jenis Pendapatan (ribu rupiah), 2019–2022  
**Table 2.4.1** Actual Tabanan Regency Government Revenues by Kind of Revenues (thousand rupiahs), 2019–2022

Jenis Pendapatan/Kind of Revenues	2019	2020
(1)	(2)	(3)
<b>1. Pendapatan Asli Daerah (PAD)/Regional Revenue</b>	<b>354 558 239,08</b>	<b>313 042 530,52</b>
1.1 Pajak Daerah/Regional Tax	116 003 787,79	97 025 277,71
1.2 Retribusi Daerah/Regional Retribution	23 362 356,14	22 808 553,49
1.3 Hasil Perusahaan Milik Daerah dan Pengelolaan Kekayaan Daerah yang Dipisahkan Regional-Owned Company Revenue and Separated Management of Regional Wealth	9 937 546,37	10 285 519,02
1.4 Lain-lain PAD yang Sah/Other Regional Revenue	205 254 548,78	182 923 180,30
<b>2. Dana Perimbangan/Balance Funds</b>	<b>1 075 691 158,14</b>	<b>1 040 716 326,71</b>
2.1 Bagi Hasil Pajak/Tax Sharing Revenue	15 580 587,83	25 813 956,27
2.2 Bagi Hasil Bukan Pajak/Sumber Daya Alam Non-Tax Sharing Revenue/Natural Resources	1 057 437,43	1 287 594,23
2.3 Dana Alokasi Umum/General Allocation Fund	847 281 658,00	757 249 339,00
2.4 Dana Alokasi Khusus/Special Allocation Fund	211 771 474,88	256 365 437,21
<b>3. Lain-lain Pendapatan yang Sah/Other Revenue</b>	<b>496 366 585,68</b>	<b>435 851 073,13</b>
3.1 Pendapatan Hibah/Grant	44 213 011,06	56 092 143,01
3.2 Dana Darurat/Emergency Fund		
3.3 Dana Bagi Hasil Pajak dari Provinsi dan Pemerintah Daerah Lainnya/Tax Sharing Revenue from Provincial and Other Regional Governments	143 315 225,64	116 888 351,03
3.4 Dana Penyesuaian dan Otonomi Daerah Regional Adjustment and Autonomy Fund	167 327 267,00	208 975 901,00
3.5 Bantuan Keuangan dari Provinsi atau Pemerintah Daerah Lainnya/Financial Assistance from Provincial or Other Regional Governments	141 511 081,98	53 894 678,09
3.6 Lainnya/Others		
<b>Jumlah/Total</b>	<b>1 926 615 982,90</b>	<b>1 789 609 930,36</b>

Lanjutan Tabel/*Continued Table 2.4.1*

Jenis Pendapatan/ <i>Kind of Revenues</i>	2021	2022
(1)	(4)	(5)
<b>1. Pendapatan Asli Daerah (PAD)/<i>Regional Revenue</i></b>	<b>362 055 650,67</b>	
1.1 Pajak Daerah/ <i>Regional Tax</i>	144 572 253,16	
1.2 Retribusi Daerah/ <i>Regional Retribution</i>	39 626 554,69	
1.3 Hasil Perusahaan Milik Daerah dan Pengelolaan Kekayaan Daerah yang Dipisahkan <i>Regional-Owned Company Revenue and Separated Management of Regional Wealth</i>	9 280 451,55	
1.4 Lain-lain PAD yang Sah/ <i>Other Regional Revenue</i>	168 576 391,27	
<b>2. Dana Perimbangan/<i>Balance Funds</i></b>	<b>1 046 850 417,83</b>	
2.1 Bagi Hasil Pajak/ <i>Tax Sharing Revenue</i>	29 611 972,51	
2.2 Bagi Hasil Bukan Pajak/Sumber Daya Alam <i>Non-Tax Sharing Revenue/Natural Resources</i>	1 674 500,15	
2.3 Dana Alokasi Umum/ <i>General Allocation Fund</i>	746 276 084,00	
2.4 Dana Alokasi Khusus/ <i>Special Allocation Fund</i>	269 287 861,17	
<b>3. Lain-lain Pendapatan yang Sah/<i>Other Revenue</i></b>	<b>375 229 035,43</b>	
3.1 Pendapatan Hibah/ <i>Grant</i>	50 332 630,15	
3.2 Dana Darurat/ <i>Emergency Fund</i>		
3.3 Dana Bagi Hasil Pajak dari Provinsi dan Pemerintah Daerah Lainnya/ <i>Tax Sharing Revenue from Provincial and Other Regional Governments</i>	94 452 271,05	
3.4 Dana Penyesuaian dan Otonomi Daerah <i>Regional Adjustment and Autonomy Fund</i>	155 907 740,00	
3.5 Bantuan Keuangan dari Provinsi atau Pemerintah Daerah Lainnya/ <i>Financial Assistance from Provincial or Other Regional Governments</i>	74 536 394,23	
3.6 Lainnya/ <i>Others</i>		
<b>Jumlah/<i>Total</i></b>	<b>1 784 135 103,93</b>	

Catatan/*Note*: ...Sumber/*Source*: ...

**Tabel**  
**Table** 2.4.2

**Realisasi Belanja Pemerintah Kabupaten Tabanan  
Menurut Jenis Belanja (ribu rupiah), 2019–2022  
Actual Tabanan Regency Government Expenditures by Kind  
of Expenditures (thousand rupiahs), 2019–2022**

Jenis Pendapatan Kind of Revenues	2019	2020
(1)	(2)	(3)
<b>1. Belanja Tidak Langsung/Indirect Expenditures</b>	1 146 283 679,69	1 114 088 889,63
1.1 Belanja Pegawai/Personnel Expenditures	789 294 475,12	759 680 177,04
1.2 Belanja Bunga/Interest Expenditures	7 340,19	
1.3 Belanja Subsidi/Subsidies Expenditures		
1.4 Belanja Hibah/Grant Expenditures	69 659 159,15	102 666 370,63
1.5 Belanja Bantuan Sosial/Social Aid Expenditures	18 355 000,00	5 831 774,77
1.6 Belanja Bagi Hasil/Sharing Fund Expenditure	14 417 336,23	10 386 569,50
1.7 Belanja Bantuan Keuangan Financial Aids Expenditures	254 550 369,00	220 328 945,00
1.8 Belanja Tidak Terduga/Unpredicted Expenditures		15 195 052,69
<b>2. Belanja Langsung/Direct Expenditures</b>	779 771 325,98	658 851 943,62
2.1 Belanja Pegawai/Personnel Expenditures	73 262 894,44	
2.2 Belanja Barang dan Jasa Goods and Services Expenditures	519 326 057,02	474 401 896,98
2.3 Belanja Modal/Capital Expenditure	187 182 374,52	184 450 046,64
<b>Jumlah/Total</b>	<b>1 926 055 005,67</b>	<b>1 772 940 833,25</b>

Lanjutan Tabel/*Continued Table 2.4.2*

Jenis Pendapatan <i>Kind of Revenues</i>	2021	2022
(1)	(4)	(5)
<b>1. Belanja Tidak Langsung/<i>Indirect Expenditures</i></b>	1 073 104 075,56	
1.1 Belanja Pegawai/ <i>Personnel Expenditures</i>	745 039 808,40	
1.2 Belanja Bunga/ <i>Interest Expenditures</i>	1 400 053,85	
1.3 Belanja Subsidi/ <i>Subsidies Expenditures</i>		
1.4 Belanja Hibah/ <i>Grant Expenditures</i>	85 488 731,60	
1.5 Belanja Bantuan Sosial/ <i>Social Aid Expenditures</i>		
1.6 Belanja Bagi Hasil/ <i>Sharing Fund Expenditure</i>	14 767 227,52	
1.7 Belanja Bantuan Keuangan <i>Financial Aids Expenditures</i>	225 586 758,50	
1.8 Belanja Tidak Terduga/ <i>Unpredicted Expenditures</i>	821 495,69	
<b>2. Belanja Langsung/<i>Direct Expenditures</i></b>	830 458 968,94	
2.1 Belanja Pegawai/ <i>Personnel Expenditures</i>		
2.2 Belanja Barang dan Jasa <i>Goods and Services Expenditures</i>	516 044 487,78	
2.3 Belanja Modal/ <i>Capital Expenditure</i>	314 414 481,16	
<b>Jumlah/<i>Total</i></b>	<b>1 903 563 044,50</b>	

Catatan/*Note*: ...Sumber/*Source*: ...

<https://tabanankab.bps.go.id>

BAB  
Chapter

# 03

## PENDUDUK DAN KETENAGAKERJAAN *POPULATION AND EMPLOYMENT*

Penduduk (ribu)/Population  
(thousand)

**469,3**

Laju Pertumbuhan Penduduk/  
Annual Population Growth  
Rate

**0,95**

Tingkat Partisipasi Angkatan Kerja -TPAK  
Labour Force Participation Rate-LFPR

**76,93**

Tingkat Pengangguran Terbuka-TPT  
Unemployment Rate-UR

**3,83**





## PENJELASAN TEKNIS

1. **Sumber utama data kependudukan** adalah sensus penduduk yang dilaksanakan setiap sepuluh tahun sekali. Sensus penduduk telah dilaksanakan sebanyak enam kali sejak Indonesia merdeka yaitu tahun 1961, 1971, 1980, 1990, 2000, 2010, dan 2021. Untuk tahun yang tidak dilaksanakan sensus penduduk, data kependudukan diperoleh dari hasil proyeksi penduduk.
2. **Penduduk** adalah setiap orang yang bertempat tinggal dalam satu wilayah baik sifatnya tetap atau sementara tetapi telah atau akan menetap lebih dari enam bulan lamanya. Orang-orang yang telah menetap enam bulan atau lebih atau kurang dari enam bulan tetapi bertujuan tinggal lebih dari enam bulan di suatu wilayah sudah dapat dicatat sebagai penduduk di wilayah yang bersangkutan
3. **Proyeksi Penduduk** merupakan suatu metode untuk memperkirakan jumlah penduduk dengan berdasarkan pada asumsi kecenderungan kelahiran, kematian serta perpindahan penduduk antar provinsi atau kabupaten yang paling mungkin terjadi selama periode proyeksi tersebut. Badan Pusat Statistik

## TECHNICAL NOTES

1. **The main source of demographic data** is population census, which is conducted every ten years. Population Census has been conducted six times since Indonesia's independence: 1961, 1971, 1980, 1990, 2000, 2010, and 2021 For the periods where the population census is not conducted, population projection is done to estimate population during those years.
2. **Population** are every person who lived in the territory of either a permanent or temporary, but have been or will persist for more than six months. People who have lived six months or more or less than six months but intended to stay more than six months in a region already can be recorded as residents in the area concerned.
3. **Population Projection** is a method to estimate the total population based on assumptions the tendency of births, deaths and population movements between provinces most likely to occur during the projection period. BPS has made the projected population of Indonesia in 2010-2035 on the basis of the results of the Population



telah membuat proyeksi penduduk Indonesia tahun 2010-2035 dengan dasar hasil Sensus Penduduk 2010. Tahapan yang dilakukan adalah menghitung proyeksi penduduk Indonesia, kemudian menghitung proyeksi penduduk per provinsi dan kabupaten. Selanjutnya dilakukan iterasi dengan penduduk Indonesia sebagai patokan sehingga penjumlahan proyeksi penduduk per provinsi hasilnya sama dengan proyeksi penduduk Indonesia.

*Census 2010. Steps being taken is to calculate population projections Indonesia, then calculate the projected population of each province. The next iteration is done by the Indonesian population as a benchmark so that the sum of the projected population of each province with similar results to the population projection Indonesia .*

**4. Laju pertumbuhan penduduk** adalah perubahan jumlah penduduk di suatu wilayah tertentu setiap tahunnya. Kegunaannya adalah memprediksi jumlah penduduk suatu wilayah di masa yang akan datang.

**4. Population growth rate** is the number change of population in the a particular area each year. Its purpose is to predict the population of a region in the future.

**5. Rasio jenis kelamin** adalah perbandingan antara jumlah penduduk laki-laki dan jumlah penduduk perempuan di suatu wilayah pada suatu waktu tertentu.

**5. Sex Ratio** is the ratio between the number of male population and the number of females in an area at a particular time.

**6. Rumah tangga** adalah seseorang atau sekelompok orang yang mendiami sebagian atau seluruh bangunan fisik/ sensus dan biasanya tinggal bersama serta pengelolaan makan dari satu dapur. Yang dimaksud makan dari satu dapur adalah jika pengurusan kebutuhan sehari

**6. Household** is an individual or group of people living in a physical/census building unit or part of it and usually commit on a common provision for food and other essentials of living. Common provision for food means one organising daily needs for all of household members.

bersama-sama menjadi satu.

7. **Penduduk usia kerja** adalah penduduk berumur 15 tahun dan lebih.
7. *Working-age population are population aged 15 years and over.*
8. **Penduduk yang termasuk angkatan kerja** adalah penduduk usia kerja (15 tahun dan lebih yang bekerja, atau punya pekerjaan namun sementara tidak bekerja dan pengangguran).
8. *Population who include labor force are working-age population (15 years and over) who work, or have a job but temporarily absent from work and unemployment.*
9. **Penduduk yang termasuk bukan angkatan kerja** adalah penduduk usia kerja (15 tahun dan lebih) yang masih sekolah, mengurus rumah tangga atau melaksanakan kegiatan lainnya selain kegiatan pribadi.
9. *Population who include not workforce are working-age population (15 years and over) who are still in school, taking care of the household or carry out other activities in addition to private events.*
10. **Bekerja** adalah kegiatan ekonomi yang dilakukan oleh seseorang dengan maksud memperoleh atau membantu memperoleh pendapatan atau keuntungan, paling sedikit 1 jam (tidak terputus) dalam seminggu yang lalu. Kegiatan tersebut termasuk pula kegiatan pekerja tak dibayar yang membantu dalam suatu usaha/kegiatan ekonomi.
10. *Working is economic activities conducted by a person with the intention of obtaining or help earn income or profit, at least 1 hour (unbroken) during the past week. These activities include unpaid workers patterns of activity that helps in a business / economic activity.*
11. **Tingkat partisipasi angkatan kerja (TPAK)** adalah persentase jumlah angkatan kerja (bekerja dan pengangguran) terhadap penduduk usia kerja. TPAK digunakan untuk melihat penduduk yang potensial untuk
11. *Labor force participation rate (TPAK) is the percentage of the total labor force (employed and unemployed) to the working age population. TPAK used to see people with the potential to produce goods and services. TPAK*

memproduksi barang dan jasa. TPAK yang semakin tinggi menunjukkan semakin besar bagian dari penduduk usia kerja yang sesungguhnya terlibat atau berusaha untuk terlibat dalam kegiatan produktif memproduksi barang dan jasa.

*higher indicates the greater part of the working age population that is actually engaged or attempted to engage in productive activities to produce goods.*

**12. Pengangguran** meliputi penduduk yang mencari pekerjaan, yang mempersiapkan usaha, yang tidak mencari pekerjaan karena merasa tidak mungkin mendapatkan pekerjaan, dan yang sudah mempunyai pekerjaan tapi belum mulai bekerja.

**12. Unemployment** is covering a population looking for work, preparing for a business, not looking for work because they feel it is impossible to get a job, and who already have a job but have not started working.

**13. Survei Angkatan Tenaga Kerja Nasional (SAKERNAS)** adalah survei yang dilakukan oleh BPS untuk memperoleh data-data mengenai keadaan angkatan kerja saat ini. Sampel sakernas adalah ruta-ruta yang terpilih dari proses sampling wilayah kerja.

**13. Survey of The Labor Force (SAKERNAS)** is a survey conducted by BPS to obtain data about the current state of the labor force. Sakernas sample is selected households from the sampling <https://tabanankab.bps.go.id> process working area.

**ULASAN****DESCRIPTION****3.1 Penduduk**

Penduduk merupakan aset pembangunan bila mereka dapat diberdayakan secara optimal. Disamping itu, penduduk juga dapat menjadi beban pembangunan apabila kualitas penduduk atau sumber daya manusianya rendah.

Berdasarkan hasil proyeksi interim penduduk tahun 2022, penduduk Kabupaten Tabanan tercatat berjumlah 469.340 jiwa dengan laju pertumbuhan penduduk sebesar 0,95% dibandingkan tahun 2021. Dari 469.340 jiwa, sebanyak 235.248 jiwa (50,12%) diantaranya merupakan penduduk laki-laki dan 234.092 jiwa (49,88%) merupakan penduduk perempuan.

Dilihat dari komposisi penduduknya, rasio jenis kelamin atau sex ratio penduduk Kabupaten Tabanan pada tahun 2022 adalah sebesar 100,49. Nilai ini berarti, setiap 100 penduduk perempuan di Kabupaten Tabanan terdapat 100 sampai 101 penduduk laki laki.

Kabupaten Tabanan dengan luas wilayah sebesar 839,33 km<sup>2</sup> dan jumlah penduduk sebanyak 469.340 jiwa, kepadatan penduduknya mencapai 559 jiwa per km<sup>2</sup>. Apabila dilihat tingkat kepadatan penduduk per kecamatan, persebaran penduduk

**3.1 Population**

*People is an asset for the island development, when they are optimally empowered. In the other hand, people can be a burden when the quality of human beings or resources are low.*

*Based on the results of the interim population projection in 2022, the population of Tabanan Regency was recorded at 469.340 people with a population growth rate of 0,95% compared to the previous year. From 469.340 peoples, there are 235.248 people (50,12%) of male and 234.092 thousand people (49,88%) of women.*

*If seen from the composition of the population, sex ratio of Tabanan Regency in year 2022 is 100,49. Its means that, there are 100 until 101 males in each 100 females.*

*Tabanan Regency has 839,33 km<sup>2</sup> number of wide area and total population was 469.340 thousand people, it means that population density in Tabanan Regency was 559 persons per km<sup>2</sup>. If seen from population density per district, there is uneven populati-on*

**ULASAN**

di Kabupaten Tabanan tidak merata. Terdapat beberapa kecamatan yang tingkat kepadatan penduduknya jauh diatas rata-rata, diantaranya Kecamatan Kediri (1.710 jiwa per km<sup>2</sup>), Tabanan (1.504 jiwa per km<sup>2</sup>), Kerambitan (1004 jiwa per km<sup>2</sup>), dan Marga (968 jiwa per km<sup>2</sup>), sedangkan tingkat kepadatan penduduk kecamatan lainnya 600 jiwa per km<sup>2</sup> kebawah.

**3.2 Ketenagakerjaan**

Hasil Survei Angkatan Kerja Nasional (SAKERNAS) tahun 2022, angkatan kerja di Kabupaten Tabanan sebanyak 287.569 jiwa. Dari angkatan kerja yang ada 276.569 jiwa (96,17%) diantaranya adalah penduduk yang bekerja, dan sisanya 11.000 jiwa (3,83%) merupakan pengangguran terbuka. Jumlah penduduk yang bukan angkatan kerja di Kabupaten Tabanan sebanyak 86.256 jiwa, dimana 23.330 jiwa (27,05%) karena masih bersekolah, 53.105 jiwa (61,57%) mengurus rumah tangga dan 9.821 (11,38%) karena alasan lainnya.

**DESCRIPTION**

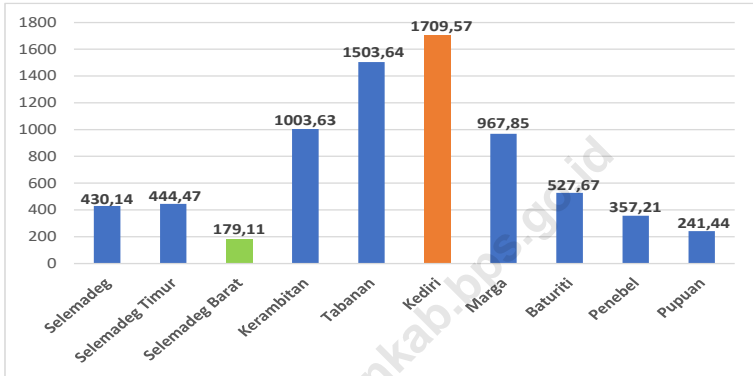
*distribution in Tabanan Regency. There are some districts that has level density of the population far above the average there are Kediri District (1.710 people per km<sup>2</sup>), Tabanan District (1.504 persons per km<sup>2</sup>), Kerambitan District (1004 persons per km<sup>2</sup>), and Marga District (968 persons per km<sup>2</sup>), and other dis-tribt has population density under 600 persons per km<sup>2</sup>.*

**3.2 Employment**

*The results of the National Labour Force Survey (SAKERNAS) in 2022, the labour force in Tabanan Regency was 287.569 persons. From that labours, there was 276.569 persons (96,17%) were working people, and the remaining 11.000 persons (3,83%) were unemployments. Number of people who are not included in the work force in Tabanan Regency were 86.256 persons, where 23.330 persons (27,05%) were students, 53.105 persons (61,57%) were household and 9.821 persons (11,38%) were doing other activities.*

**Gambar** 3.1  
**Figures**

**Kepadatan Penduduk per km<sup>2</sup> Menurut Kecamatan di Kabupaten Tabanan, 2022**  
*Population Density per km<sup>2</sup> by Subdistrict in Tabanan Regency, 2022*



Sumber/Source : ....

### 3.1 PENDUDUK POPULATION

**Tabel 3.1.1** Penduduk, Laju Pertumbuhan Penduduk, Distribusi Persentase Penduduk, Kepadatan Penduduk, Rasio Jenis Kelamin Penduduk Menurut Kecamatan di Kabupaten Tabanan, 2022  
*Population, Population Growth Rate, Percentage Distribution of Population, Population Density, and Population Sex Ratio by Subdistrict in Tabanan Regency, 2022*

Kecamatan Subdistrict	Penduduk (ribu) Population (thousand)	Laju Pertumbuhan Penduduk per Tahun 2021–2022 (%) Annual Population Growth Rate 2021–2022 (%)
(1)	(2)	(3)
Selemadeg	22,4	1,34
Selemadeg Timur	24,3	1,25
Selemadeg Barat	21,5	1,19
Kerambitan	42,5	1,06
Tabanan	77,3	0,79
Kediri	91,6	0,72
Marga	43,4	0,60
Baturiti	52,3	1,05
Penebel	50,7	1,24
Pupuan	43,2	1,05
<b>Kabupaten Tabanan</b>	<b>469,3</b>	<b>0,95</b>

Lanjutan Tabel/*Continued Table* 3.1.1

Kecamatan <i>Subdistrict</i>	Persentase Penduduk <i>Percentage of Total Population</i>	Kepadatan Penduduk per km <sup>2</sup> <i>Population Density per sq.km</i>
(1)	(4)	(5)
Selemadeg	4,77	430,14
Selemadeg Timur	5,19	444,47
Selemadeg Barat	4,59	179,11
Kerambitan	9,06	1003,63
Tabanan	16,47	1503,64
Kediri	19,52	1709,57
Marga	9,24	967,85
Baturiti	11,15	527,67
Penebel	10,81	357,21
Pupuan	9,21	241,44
<b>Kabupaten Tabanan</b>	<b>100,00</b>	<b>559,18</b>



Lanjutan Tabel/Continued Table 3.1.1

Kecamatan Subdistrict	Rasio Jenis Kelamin Penduduk Population Sex Ratio
(1)	(6)
Selemadeg	99,03
Selemadeg Timur	98,87
Selemadeg Barat	100,35
Kerambitan	99,32
Tabanan	100,08
Kediri	100,30
Marga	99,65
Baturiti	103,36
Penebel	98,75
Pupuan	104,13
<b>Kabupaten Tabanan</b>	<b>100,49</b>

Sumber/Source: BPS dan Kementerian Dalam Negeri/BPS-Statistics Indonesia and Ministry of Home Affairs

**Tabel**  
**Table** 3.1.2

**Jumlah Penduduk Menurut Kelompok Umur dan Jenis Kelamin di Kabupaten Tabanan, 2022**  
**Population by Age Groups and Sex in Tabanan Regency, 2022**

Kelompok Umur Age Groups	Jenis Kelamin/Sex		
	Laki-Laki Male	Perempuan Female	Jumlah Total
(1)	(2)	(3)	(4)
0–4	14,5	13,5	28,1
5–9	13,3	12,6	25,9
10–14	14,6	13,7	28,3
15–19	16,1	15,0	31,0
20–24	17,4	15,9	33,3
25–29	17,0	16,3	33,3
30–34	15,9	15,8	31,7
35–39	15,4	15,6	31,0
40–44	15,9	16,3	32,2
45–49	18,2	18,7	36,8
50–54	19,2	19,2	38,4
55–59	16,9	17,3	34,3
60–64	14,2	14,2	28,4
65–69	10,9	11,2	22,1
70–74	7,5	8,2	15,7
75+	8,3	10,6	18,9
<b>Kabupaten Tabanan</b>	<b>235,2</b>	<b>234,1</b>	<b>469,3</b>

Catatan/Note: Hasil Proyeksi Penduduk Interim 2020–2023 (Pertengahan tahun/Juni)/ The result of Interim Population Projection 2020–2023 (mid year/June)

Sumber/Source: BPS/ BPS-Statistics Indonesia

### 3.2 KETENAGAKERJAAN EMPLOYMENT

**Tabel 3.2.1** Jumlah Penduduk Berumur 15 Tahun Keatas Menurut Jenis Kegiatan Selama Seminggu yang Lalu dan Jenis Kelamin di Kabupaten Tabanan, 2022  
*Population Aged 15 Years and Over by Type of Activity During The Previous Week and Sex in Tabanan Regency, 2022*

Kegiatan Utama <i>Main Activity</i>	Jenis Kelamin/Sex		
	Laki-Laki <i>Male</i>	Perempuan <i>Female</i>	Laki-Laki+ Perempuan <i>Male+Female</i>
(1)	(2)	(3)	(4)
<b>I. Angkatan Kerja/<i>Economically Active</i></b>	153 088	134 481	287 569
1. Bekerja/ <i>Working</i>	143 685	132 884	276 569
2. Pengangguran Terbuka/ <i>Unemployment</i>	9 403	1 597	11 000
<b>II. Bukan Angkatan Kerja/<i>Not Economically Active</i></b>	31 024	55 232	86 256
1. Sekolah/ <i>Attending School</i>	13 224	10 106	23 330
2. Mengurus Rumah Tangga/ <i>Housekeeping</i>	12 562	40 543	53 105
3. Lainnya/ <i>Others</i>	5 238	4 583	9 821
<b>Jumlah/<i>Total</i></b>	184 112	189 713	373 825

Sumber/*Source*: BPS, Survei Angkatan Kerja Nasional (Sakernas) Agustus/BPS-Statistics Indonesia, August National Labor Force Survey

**Tabel** 3.2.2  
**Table**

**Penduduk Berumur 15 Tahun ke Atas Menurut Pendidikan Tertinggi yang Ditamatkan dan Jenis Kegiatan Selama Seminggu yang Lalu di Kabupaten Tabanan, 2022**  
*Population 15 Years of Age and Over by Educational Attainment and Type of Activity During the Previous Week in Tabanan Regency, 2022*

Pendidikan Tertinggi yang Ditamatkan <sup>1</sup> <i>Educational Attainment<sup>1</sup></i>	Angkatan Kerja/ <i>Economically Active</i>			Persentase Bekerja terhadap Angkatan Kerja <i>Percentage of Working to Economically Active</i>
	Bekerja <i>Working</i>	Pengangguran <sup>2</sup> <i>Unemployment<sup>2</sup></i>	Jumlah Angkatan Kerja <i>Total of Economically Active</i>	
(1)	(2)	(3)	(4)	(5)
0	69 501	6 439	75 940	91,52
1	33 547	636	34 183	98,14
2	117 139	3 134	120 273	97,39
3	56 382	791	57 173	98,62
<b>Jumlah/Total</b>	276 569	11 000	287 569	96,17

Lanjutan Tabel/Continued Table 3.2.2

Pendidikan Tertinggi yang Ditamatkan <sup>1</sup> Educational Attainment <sup>1</sup>	Bukan Angkatan Kerja Not Economically Active	Jumlah Total	Persentase Angkatan Kerja terhadap Penduduk Usia Kerja Percentage of Economically Active to Working Age Population
(1)	(6)	(7)	(8)
0	35 232	111 172	68,31
1	24 388	58 571	58,36
2	22 872	143 145	84,02
3	3 764	60 937	93,82
<b>Jumlah/Total</b>	86 256	373 825	76,93

Catatan/Note: <sup>1</sup> 0. ≤ Sekolah Dasar (SD)/≤ Primary School  
 1. Sekolah Menengah Pertama/Junior High School  
 2. Sekolah Menengah Atas/Senior High School  
 3. Perguruan Tinggi/Collage  
<sup>2</sup> 1. Mencari pekerjaan/Looking for work  
 2. Mempersiapkan usaha/Establishing a new business/firm  
 3. Merasa tidak mungkin mendapat pekerjaan/Feeling hopeless in looking for work (discouraged job seekers)  
 4. Sudah punya pekerjaan tetapi belum mulai bekerja/Having job already but not starting to work yet

Sumber/Source: BPS, Survei Angkatan Kerja Nasional (Sakernas) Agustus/BPS-Statistics Indonesia, August National Labor Force Survey

**Tabel**  
**Table** 3.2.3

**Penduduk Berumur 15 Tahun Ke Atas yang Bekerja Selama Seminggu yang Lalu Menurut Status Pekerjaan Utama dan Jenis Kelamin di Kabupaten Tabanan, 2022**  
*Population 15 Years of Age and Over who Worked During The Previous Week by Main Employment Status and Sex in Tabanan Regency, 2022*

<b>Status Pekerjaan Utama</b> <i>Main Employment Status</i>	<b>Laki-Laki</b> <i>Male</i>	<b>Perempuan</b> <i>Female</i>	<b>Jumlah</b> <i>Total</i>
(1)	(2)	(3)	(4)
Berusaha sendiri <i>Own account worker</i>	18 116	21 498	39 614
Berusaha dibantu buruh tidak tetap/buruh tidak dibayar <i>Employer assisted by temporary worker/unpaid worker</i>	35 894	18 405	54 299
Berusaha dibantu buruh tetap/buruh dibayar <i>Employer assisted by permanent worker/paid worker</i>	3 499	1 752	5 251
Buruh/Karyawan/Pegawai/ <i>Employee</i>	67 145	51 459	118 604
Pekerja bebas <i>Casual worker</i>	9 418	2 402	11 820
Pekerja keluarga/tak dibayar <i>Family worker/unpaid worker</i>	9 613	37 368	46 981
<b>Jumlah/Total</b>	<b>143 685</b>	<b>132 884</b>	<b>276 569</b>

Sumber/Source: BPS, Survei Angkatan Kerja Nasional (Sakernas) Agustus/BPS-Statistics Indonesia, August National Labor Force Survey

**Tabel**  
**Table** 3.2.4**Penduduk Berumur 15 Tahun Ke Atas yang Bekerja Selama Seminggu yang Lalu Menurut Lapangan Usaha dan Jenis Kelamin di Kabupaten Tabanan, 2022**  
**Population 15 Years of Age and Over who Worked During The Previous Week by Business Field and Sex in Tabanan Regency, 2022**

	Lapangan Usaha <i>Business Field</i>	Laki-Laki <i>Male</i>	Perempuan <i>Female</i>	Jumlah <i>Total</i>
	(1)	(2)	(3)	(4)
A	Petani Kehutanan dan Perikanan	33 064	33 351	66 415
BC	Pengolahan dan Penggalian; Industri Pengolahan	13 338	22 946	36 284
DEF	Pengadaan Listrik dan Gas; Pengadaan Air; Pengelolaan Sampah Limbah dan Daur Ulang; Konstruksi	19 470	1 565	21 035
GH	Perdagangan Besar dan Eceran; Reparasi dan Perawatan Mobil dan Sepeda Motor; Transportasi dan Pergudangan	27 957	30 198	58 155
I	Penyedia Akomodasi dan Makanan	20 249	14 907	35 156
JKLMN	Informasi dan Komunikasi; Jasa Keuangan dan Asuransi; Real Estate; Jasa Perusahaan	8 077	5 906	13 983
OPQRSTU	Administrasi Pertahanan dan Jaminan Sosial; Jasa Pendidikan; Jasa Kesehatan dan Kegiatan Sosial; Jasa Lainnya	21 530	24 011	45 541
	<b>Jumlah/Total</b>	<b>143 685</b>	<b>132 884</b>	<b>276 569</b>

Sumber/Source: BPS, Survei Angkatan Kerja Nasional (Sakernas) Agustus/BPS-Statistics Indonesia, August National Labor Force Survey

BAB  
Chapter

# 04

## SOSIAL DAN KESEJAHTERAAN RAKYAT *SOCIAL AND WELFARE*

**Jumlah Tempat Peribadatan  
di Kabupaten Tabanan, 2022**  
*Number of Places of Worship  
in Tabanan Regency, 2022*



Pura/Temple  
**3 535**



Gereja Protestan/  
Protestant Church  
**39**



Masjid/Musholla  
Mosque  
**34**



Gereja Katholik/  
Catholic Church  
**7**



Vihara  
**3**





**PENJELASAN TEKNIS****TECHNICAL NOTES**

1. **Jalur pendidikan** di Indonesia terdiri atas 1) pendidikan formal, 2) pendidikan nonformal, dan 3) pendidikan formal yang ketiganya dapat saling melengkapi dan memperkaya (undang-undang No. 20 Tahun 2013 tentang sistem pendidikan nasional).
  2. **Jenjang pendidikan formal** terdiri atas pendidikan dasar, pendidikan menengah, dan pendidikan tinggi. Jenis pendidikan yang diajarkan mencakup pendidikan umum, kejujuran, akademik, profesi, vokasi, keagamaan, dan khusus.
  3. **Pendidikan dasar** berbentuk sekolah dasar (SD) dan Madrasah Ibtidaiyah (MI) atau bentuk lain yang sederajat serta sekolah menengah pertama (SMP) dan Madrasah Tsanawiyah (MTs), atau bentuk lain yang sederajat.
  4. **Pendidikan menengah** berbentuk sekolah menengah atas (SMA), Madrasah Aliyah (MA), Sekolah Menengah Kejuruan (SMK), Madrasah Aliyah Kejuruan (MAK), atau bentuk lain yang sederajat.
  5. **Pendidikan tinggi** merupakan jenjang pendidikan setelah pendidikan menengah yang mencakup program pendidikan
1. ***The education system** in Indonesia consists of 1) a formal education, 2) non-formal education, and 3) informal education that all three can be complementary and enriching (law no. 20 year 2013 about the National Education Sistem).*
  2. ***The formal education level** consists of primary education secondary education, and high education. The kind of education that taught consists of general education, vocational, academic, professional, religious, and spesific education.*
  3. ***The primary education** consists of elementary school and Islamic elementary school or other equivalent forms and junior high school and MTS, or other equivalent forms.*
  4. ***The secondary education** consists of the senior high school, MA, vocational school, and vocational Madrasah Aliyah, or other equivalent forms.*
  5. ***The high educational** consists of the education level after the secondary education that consists of diplomas, bachelor, master,*

diploma, sarjana, magister, spesialis, dan doktor yang diselenggarakan oleh perguruan tinggi. Perguruan tinggi dapat berbentuk akademi, politeknik, sekolah tinggi, institute, atau universitas.

*specialist and doctoral degrees that are held by the college. The college can be academy, polytechnic, high school, institute, or university.*

**6. Rumah sakit** adalah tempat pemeriksaan dan perawatan kesehatan, biasanya berada di bawah pengawasan dokter/tenaga medis, yang melayani penderita yang sakit untuk berobat rawat jalan atau rawat inap.

**6. Hospital** is a place for health check, usually controlled/supervised by doctors/medical personnel to serve the ill patients to get outpatient or inpatient treatment services.

**7. Rumah sakit bersalin** adalah rumah sakit khusus persalinan, dilengkapi pelayanan spesialis pemeriksaan kehamilan, persalinan rawat inap dan rawat jalan ibu dan anak yang berada dibawah pengawasan dokter spesialis kandungan.

**7. Maternity hospital** is a specialized hospital for childbirth, has specialist inspection service to pregnancy, childbirth, hospitalization and outpatient for mothers and children that is under the supervision of an obstetrician.

**8. Rumah Bersalin** adalah sarana pelayanan kesehatan dengan izin sebagai rumah bersalin, dilengkapi pelayanan pemeriksaan kehamilan, persalinan serta pemeriksaan ibu dan anak yang berada dibawah pengawasan bidan senior.

**8. Maternity house** is health care facility with a license as a maternity house, equipped with prenatal care, childbirth and examination of a senior midwife.

**9. Poliklinik** adalah sarana kesehatan yang dipakai untuk sarana berobat jalan, biasanya berada dibawah pengawasan dokter/tenaga medis.

**9. Polyclinic** is a health facility in which to get outpatient services, usually under the control of doctor/medical personnel.

- 10. Pusat Kesehatan Masyarakat** adalah unit pelaksana teknis dinas kesehatan kabupaten/kota yang mempunyai fungsi utama sebagai penyelenggara pelayanan kesehatan tingkat pertama. Wilayah kerja puskesmas maksimal adalah satu kecamatan dan untuk dapat menjangkau wilayah kerjanya, puskesmas mempunyai jaringan pelayanan yang meliputi unit puskesmas pembantu (pustu), unit puskesmas keliling (puskel), dan unit bidan desa/komunitas (peraturan menteri kesehatan RI No. 75 Tahun 2014 tentang pusat kesehatan masyarakat).
- 10. Public health center** is technical implementation unit of regency health department that have the primary function as a firstlevel health care providers. The working area standard of public health center is one district and to reach their working areas, public health centers have a service network covering subsidiary of public health center, mobile public health center units, and midwife units (Regulation of the Minister of Health of Indonesia Number 75 year 2014 about Public Health Center).
- 11. Angka Partisipasi Murni (APM)** adalah proporsi anaksekolah pada satu kelompok usia tertentu yang sedang bersekolah pada jenjang yang sesuai dengan kelompok usianya, terhadap seluruh anak pada kelompok usia tersebut. APM digunakan untuk mengukur proporsi anak yang bersekolah tepat pada waktunya. APM dapat menunjukkan seberapa banyak penduduk usia sekolah yang sudah dapat memanfaatkan fasilitas pendidikan sesuai dengan usia pada enjang pendidikannya.
- 11. Net Enrollment Rate** is the proportion of school children at a particular age group who were in school at the level corresponding to their age group, divided by all children in that age group. APM is used to measure the proportion of children who go to school on their age. APM can show how many school- age population are already able to take advantage of educational facilities in accordance with the age at education levels.
- 12. Angka Partisipasi Kasar (APK)** adalah proporsi anaksekolah pada jenjang tertentu pada kelompok usia yang sesuai, terhadap penduduk pada kelompok usia
- 12. Gross Enrollment Rate** is the proportion of school children at a certain level in the corresponding age group, divided by the population in that age group.

tersebut. APK digunakan untuk menunjukkan tingkat partisipasi penduduk secara umum pada suatu tingkat pendidikan. Nilai APK yang tinggi menunjukkan tingginya tingkat partisipasi sekolah, tanpa memperhatikan ketepatan usia sekolah pada jenjang pendidikannya.

*APK is used to indicate the level of participation of the general population at a level of education. APK high value indicates a high level of school participation, regardless of the accuracy of school age in his education*

**13. Rasio guru murid** adalah perbandingan antara jumlah guru dan murid dimana angka ini digunakan untuk mengetahui beban kerja per guru.

**13. Teacher Pupil Ratio** is comparison between the number of teachers and pupils where this value is used to determine the workload each teacher

**14. Garis Kemiskinan (GK)** merepresentasikan jumlah rupiah minimum yang dibutuhkan untuk memenuhi kebutuhan pokok minimum. Kebutuhan pokok tersebut mencakup kebutuhan makanan minimum yang setara dengan 2100 kilokalori per kapita per hari dan kebutuhan pokok bukan makanan. GK yang digunakan BPS merupakan jumlah dari garis kemiskinan makanan (GKM) dan garis kemiskinan bukan makanan (GKNM).

**14. The poverty line (GK)** represents the amount of rupiah minimum required to meet minimum basic needs. The basic necessities include a minimum food needs equivalent to 2100 kilocalories per capita per day and non-food basic needs. the GK used by BPS is the sum of the food poverty line (GKM) and nonfood poverty line (GKNM).

**15. Penduduk miskin** adalah semua penduduk yang berada dibawah garis kemiskinan.

**15. The poor population** are all population that is below the poverty line.

**16. Indeks Kedalaman Kemiskinan (P1)** adalah Ukuran rata-rata kesenjangan pengeluaran masing - masing penduduk

**16. Poverty Gap Index (P1)** is the average measure of the expenditure gap of each poor population against the poverty line. The decline

miskin terhadap garis kemiskinan. Penurunan nilai Indeks Kedalaman Kemiskinan mengindikasikan bahwa rata-rata pengeluaran penduduk miskin cenderung makin mendekati garis kemiskinan dan ketimpangan pengeluaran penduduk miskin juga semakin menyempit.

*in the value of the Poverty Depth index indicates that the average expenditure of the poor tends to get closer to the poverty line and the inequality of expenditure of the poor is also narrowing.*

**17. Indeks Keparahan Kemiskinan (P2)** adalah Indeks yang memberikan informasi mengenai gambaran penyebaran pengeluaran di antara penduduk miskin. Semakin tinggi nilai indeks, semakin tinggi ketimpangan pengeluaran di antara penduduk miskin.

**17. The Poverty Severity Index (P2)** is an index that provides information on the description of the distribution of expenditure among the poor. The higher the index value, the higher the disparity in expenditure among the poor.

**ULASAN****DESCRIPTION****4.1 Pendidikan**

Salah satu indikator yang menentukan kualitas Sumber Daya Manusia (SDM) adalah tingkat pendidikan. Dengan tingkat pendidikan yang tinggi, diharapkan kualitas SDMnya juga tinggi.

Dalam rangka meningkatkan kualitas SDM, diperlukan perhatian yang serius di bidang pendidikan. Salah satu bentuk perhatian di bidang pendidikan adalah dengan menyediakan sarana dan prasarana pendidikan yang memadai.

Dewasa ini pendidikan tidak lagi dimulai dari tingkat Sekolah Dasar (SD), melainkan sudah dimulai dari tingkat pendidikan Taman Kanak Kanak (TK). Jumlah sekolah TK di Kabupaten Tabanan pada tahun ajaran 2022/2023 terdapat sebanyak 221 sekolah dengan jumlah murid sebanyak 7.205 orang.

Jumlah Sekolah Dasar di Kabupaten Tabanan pada tahun 2023 adalah sebanyak 294 sekolah, dengan jumlah murid dan guru masing-masing sebanyak 33.383 dan 2.643 orang. Dari keadaan tersebut dapat diketahui bahwa nilai rasio murid terhadap guru untuk Sekolah Dasar adalah sebesar 12,63. Nilai rasio ini berarti setiap 1 orang guru SD harus mendidik sekitar 12 orang murid.

**4.1 Education**

*One of indicators to determine the quality of Human Resources is through education. With a high level of education, expected the quality of Human Resources is high.*

*In order to improve the quality of human resources, a serious attention in education is needed. One way to pay an attention in the field of education is to provide education facilities and infrastructure.*

*Nowadays, education is no longer starting from elementary school, but started from kindergarten school. The number of kindergarten schools at Tabanan Regency in 2022/2023 was 221 units with the number of students was 7,205 people.*

*Number of elementary schools at Tabanan Regency in 2023 was 294 schools, with the number of students and teachers was 33,383 and 2,643 people. From the number of elementary school's student and teacher can be known that the value of ratio of students to teachers for elementary schools was 12.63. This means that the 1 teachers must educate 12 students.*

Sementara untuk tingkat pendidikan menengah pertama, Jumlah SMP di Kabupaten Tabanan pada tahun ajaran 2022/2023 adalah sebanyak 39 sekolah, dengan jumlah murid dan guru masing-masing sebanyak 16.776 dan 1.215 orang. Dari keadaan tersebut dapat diketahui bahwa nilai rasio murid terhadap guru untuk Sekolah Dasar adalah sebesar 13,8. Nilai rasio ini berarti setiap 1 orang guru SD harus mendidik 13 sampai 14 orang murid.

Jumlah pengajar yang mengajar di sekolah menengah atas sebanyak 529 orang guru. Jumlah murid SMA tahun ajaran 2022/2023 sebanyak 8.471 orang murid. Berarti rasio murid terhadap guru untuk tingkat sekolah menengah atas adalah sebesar 16.

## 4.2 Kesehatan

Penyediaan sarana dan prasarana kesehatan serta tenaga kesehatan merupakan salah satu cara pemerintah dalam rangka meningkatkan derajat kesehatan masyarakat.

Rumah sakit dan puskesmas merupakan salah satu sarana kesehatan yang paling vital. Di Kabupaten Tabanan ada sebanyak 20 puskesmas yang terdiri dari 5 puskesmas rawat inap dan 15 puskesmas tidak rawat inap. Sedangkan untuk rumah sakit ada sebanyak 10 rumah sakit yang terdiri dari 2 rumah sakit umum dan 8 rumah sakit khusus.

*While for junior high school level, the number of junior high schools at Tabanan Regency in 2022/2023 was 39 schools, with the number of students and teachers was 16,776 and 1,215 people. From the number of elementary school's student and teacher can be known that the value of ratio of students to teachers for elementary schools was 13.8. This means that the 1 teachers must educate 13 until 14 students.*

*Number of teachers who teach in senior high school was 529. Number of pupil in 2022/2023 was 8,471 student. This means that the ratio of students to teachers for senior high school level is 16.*

## 4.2 Health

*The provision of health infrastructure and health personnel is one way the government in order to improve community health status.*

*Hospitals and health centers are one of the most vital health facilities. In Tabanan Regency, there are 20 health centers consisting of 5 inpatient health centers and 15 non-inpatient health centers. Meanwhile, there are 10 hospitals consisting of 2 general hospitals and 8 special hospitals.*



### 4.3 Agama

Sebagai negara yang berdasarkan Pancasila dan Undang-Undang Dasar 1945, Negara menjamin kehidupan beragama serta menjaga kerukunan antar umat beragama. Untuk itu, diperlukan sarana dan prasarana yang memadai untuk peningkatan pelayanan bagi seluruh umat beragama.

Sebagian besar penduduk Kabupaten Tabanan beragama Hindu, hal ini tercermin dari jumlah tempat peribadatan yang terdapat di Kabupaten Tabanan. Pada tahun 2022 di Kabupaten Tabanan terdapat 3.535 Pura sebagai tempat peribadahan untuk agama hindu, 34 Masjid untuk Agama Islam, 39 Gereja untuk Agama Protestan, 7 Gereja untuk Agama Katholik dan 3 Vihara untuk Agama Budha.

### 4.4 Kemiskinan

Penduduk miskin tahun 2022 sebanyak 23,46 ribu jiwa. Angka ini bertambah jika dibandingkan dengan tahun sebelumnya yaitu sebanyak 23,11 ribu penduduk miskin. Persentase penduduk miskin Kabupaten Tabanan sebesar 5,18%. Garis kemiskinan naik sebesar 6,90 % menjadi Rp 522.520,-.

Dilihat dari segi Indeks Kedalaman Kemiskinan (P1) dan Indeks Keparahan Kemiskinan (P2), masing-masing indeks menunjukkan peningkatan

### 4.3 Religion

*As a country based on Pancasila and the 1945 Constitution, Indonesia guarantee the people inselecting their own believe and directs them to give respect to each other. Therefore, the necessary facilities and infrastructure are adequate for the increased services for all religious people.*

*Most of the population at Tabanan Regency are Hindu, this is reflected in the amount of the facility for workshop at Tabanan Regency. In 2022 at Tabanan Regency there was 3.535 units of temple, 34 Mosque of moslem's workshop, 39 unit of protestan's church, 7 unit of Catholic's church and 3 unit of budha's vihara.*

### 4.4 Poverty

*The poor population in 2022 is 23.46 thousand people, this number is increase when compared to the previous year which was 23.11 thousand poor people. The percentage of poor people in Tabanan is 5.18%. The poverty line increased by 6.90 % to Rp 522,520, -.*

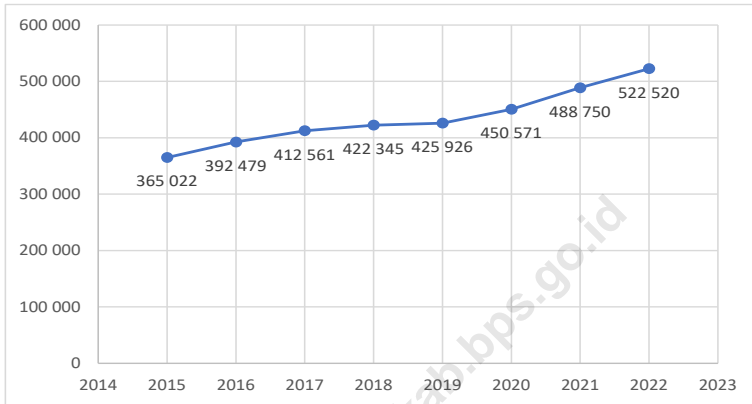
*In terms of Poverty Depth Index (P1) and Poverty Severity Index (P2), each index shows an increase compared to the previous year. This condition shows the*

dibandingkan tahun sebelumnya. Kondisi ini menunjukkan semakin meningkatnya kesenjangan baik dari sisi penduduk miskin dengan garis kemiskinan maupun antar penduduk miskin.

*increasing gap between the poor and the poverty line nor among the poor.*

<https://tabanankab.bps.go.id>

**Gambar 4.1**      **Garis Kemiskinan di Kabupaten Tabanan, 2015–2022**  
**Figures**            **Poverty Line in Tabanan Regency, 2015–2022**



Sumber/Source : ....

#### 4.1 PENDIDIKAN EDUCATION

**Tabel 4.1.1** Jumlah Sekolah, Guru, dan Murid Taman Kanak-Kanak (TK) di Bawah Kementerian Pendidikan, Kebudayaan, Riset, dan Teknologi Menurut Kecamatan di Kabupaten Tabanan, 2021/2022 dan 2022/2023  
*Number of Schools, Teachers, and Pupils in Kindergarten Under The Ministry of Education, Culture, Research, and Technology by Subdistrict in Tabanan Regency, 2021/2022 and 2022/2023*

Kecamatan Subdistrict	Sekolah/Schools					
	Negeri/Public		Swasta/Private		Jumlah/Total	
	2021/2022	2022/2023	2021/2022	2022/2023	2021/2022	2022/2023
(1)	(2)	(3)	(4)	(5)	(6)	(7)
Selemadeg	-	-	12	12	12	12
Selemadeg Timur	2	2	11	10	13	12
Selemadeg Barat	1	1	10	10	11	11
Kerambitan	1	1	22	22	23	23
Tabanan	2	2	29	29	31	31
Kediri	1	1	33	33	34	34
Marga	1	1	21	21	22	22
Baturiti	1	1	25	25	26	26
Penebel	1	1	29	29	30	30
Pupuan	1	1	19	19	20	20
<b>Kabupaten Tabanan</b>	<b>11</b>	<b>11</b>	<b>211</b>	<b>210</b>	<b>222</b>	<b>221</b>

Lanjutan Tabel/*Continued Table 4.1.1*

Kecamatan Subdistrict	Guru <sup>1</sup> /Teachers <sup>1</sup>					
	Negeri/Public		Swasta/Private		Jumlah/Total	
	2021/2022	2022/2023	2021/2022	2022/2023	2021/2022	2022/2023
(1)	(8)	(9)	(10)	(11)	(12)	(13)
Selemadeg	-	-	25	26	25	26
Selemadeg Timur	4	4	18	20	22	24
Selemadeg Barat	1	3	19	22	20	25
Kerambitan	9	13	46	45	55	58
Tabanan	13	19	118	120	131	139
Kediri	4	5	93	100	97	105
Marga	3	4	44	54	47	58
Baturiti	5	8	46	45	51	53
Penebel	3	4	48	45	51	49
Pupuan	2	3	31	42	33	45
<b>Kabupaten Tabanan</b>	<b>44</b>	<b>63</b>	<b>488</b>	<b>519</b>	<b>532</b>	<b>582</b>

Lanjutan Tabel/*Continued Table 4.1.1*

Kecamatan Subdistrict	Murid/Pupils					
	Negeri/Public		Swasta/Private		Jumlah/Total	
	2021/2022	2022/2023	2021/2022	2022/2023	2021/2022	2022/2023
(1)	(14)	(15)	(16)	(17)	(18)	(19)
Selemadeg	-		242	228	242	228
Selemadeg Timur	56	43	199	181	255	224
Selemadeg Barat	36	37	203	242	239	279
Kerambitan	112	163	475	439	587	602
Tabanan	133	215	1 371	1 628	1 504	1 843
Kediri	61	31	1 261	1 537	1 322	1 568
Marga	40	42	685	681	725	723
Baturiti	86	68	585	587	671	655
Penebel	21	20	423	456	444	476
Pupuan	59	72	464	535	523	607
<b>Kabupaten Tabanan</b>	<b>604</b>	<b>691</b>	<b>5 908</b>	<b>6 514</b>	<b>6 512</b>	<b>7 205</b>

Catatan/Note: <sup>1</sup> Jumlah guru termasuk kepala sekolah dan guru/*The total of teachers including headmaster and teacher*  
 Sumber/Source: Kementerian Pendidikan, Kebudayaan, Riset, dan Teknologi, Data Semester Ganjil/*Ministry of Education, Culture, Research, and Technology, Odd semester report data*

**Tabel**  
**Table 4.1.2**

**Jumlah Sekolah, Guru, dan Murid Raudatul Athfal (RA) di Bawah Kementerian Agama Menurut Kecamatan di Kabupaten Tabanan, 2021/2022 dan 2022/2023**  
**Number of Schools, Teachers, and Pupils in Raudatul Athfal (RA) Under The Ministry of Religious Affairs by Subdistrict in Tabanan Regency, 2021/2022 and 2022/2023**

Kecamatan Subdistrict	Sekolah/Schools		Guru/Teachers		Murid/Pupils	
	2021/2022	2022/2023	2021/2022	2022/2023	2021/2022	2022/2023
(1)	(2)	(3)	(4)	(5)	(6)	(7)
Selemadeg	1	1	2	2	28	17
Selemadeg Timur	-	-	-	-	-	-
Selemadeg Barat	-	-	-	-	-	-
Kerambitan	-	-	-	-	-	-
Tabanan	3	3	10	11	110	140
Kediri	2	2	9	10	133	162
Marga	-	-	-	-	-	-
Baturiti	1	1	4	4	57	62
Penebel	-	-	-	-	-	-
Pupuan	-	-	-	-	-	-
<b>Kabupaten Tabanan</b>	<b>7</b>	<b>7</b>	<b>25</b>	<b>27</b>	<b>328</b>	<b>381</b>

Catatan/Note: Seluruh Raudatul Athfal (RA) berstatus swasta/All Raudatul Athfal (RA) are private

Sumber/Source: Kementerian Agama, EMIS, Data Semester Ganjil/Ministry of Religious Affairs, EMIS, Odd semester report data

**Tabel**  
**Table** 4.1.3

**Jumlah Sekolah, Guru, dan Murid Sekolah Dasar (SD) di Bawah Kementerian Pendidikan, Kebudayaan, Riset, dan Teknologi Menurut Kecamatan di Kabupaten Tabanan, 2021/2022 dan 2022/2023**  
***Number of Schools, Teachers, and Pupils in Elementary Schools Under The Ministry of Education, Culture, Research, and Technology by Subdistrict in Tabanan Regency, 2021/2022 and 2022/2023***

Kecamatan Subdistrict	Sekolah/Schools					
	Negeri/Public		Swasta/Private		Jumlah/Total	
	2021/2022	2022/2023	2021/2022	2022/2023	2021/2022	2022/2023
(1)	(2)	(3)	(4)	(5)	(6)	(7)
Selemadeg	16	16	-	-	16	16
Selemadeg Timur	20	19	-	-	20	19
Selemadeg Barat	20	20	-	-	20	20
Kerambitan	26	26	-	-	26	26
Tabanan	35	34	6	7	41	41
Kediri	41	41	2	2	43	43
Marga	32	32	-	-	32	32
Baturiti	31	31	-	-	31	31
Penebel	39	37	-	-	39	37
Pupuan	29	29	-	-	29	29
<b>Kabupaten Tabanan</b>	<b>289</b>	<b>285</b>	<b>8</b>	<b>9</b>	<b>297</b>	<b>294</b>



Lanjutan Tabel/*Continued Table 4.1.3*

Kecamatan Subdistrict	Guru <sup>1</sup> /Teachers <sup>1</sup>					
	Negeri/Public		Swasta/Private		Jumlah/Total	
	2021/2022	2022/2023	2021/2022	2022/2023	2021/2022	2022/2023
(1)	(8)	(9)	(10)	(11)	(12)	(13)
Selemadeg	125	117	-	-	125	117
Selemadeg Timur	192	176	-	-	192	176
Selemadeg Barat	140	134	-	-	140	134
Kerambitan	240	245	-	-	240	245
Tabanan	361	359	133	122	494	481
Kediri	364	386	22	16	386	402
Marga	277	281	-	-	277	281
Baturiti	241	257	-	-	241	257
Penebel	302	308	-	-	302	308
Pupuan	240	242	-	-	240	242
<b>Kabupaten Tabanan</b>	<b>2 482</b>	<b>2 505</b>	<b>155</b>	<b>138</b>	<b>2 637</b>	<b>2 643</b>

Lanjutan Tabel/*Continued Table 4.1.3*

Kecamatan Subdistrict	Murid/Pupils					
	Negeri/Public		Swasta/Private		Jumlah/Total	
	2021/2022	2022/2023	2021/2022	2022/2023	2021/2022	2022/2023
(1)	(14)	(15)	(16)	(17)	(18)	(19)
Selemadeg	1 334	1 331	-	-	1 334	1 331
Selemadeg Timur	1 307	1 394	-	-	1 307	1 394
Selemadeg Barat	1 243	1 244	-	-	1 243	1 244
Kerambitan	2 381	2 356	-	-	2 381	2 356
Tabanan	5 250	5 335	2 914	2 852	8 164	8 187
Kediri	6 457	6 545	313	329	6 770	6 874
Marga	2 722	2 756	-	-	2 722	2 756
Baturiti	3 693	3 754	-	-	3 693	3 754
Penebel	2 693	2 682	-	-	2 693	2 682
Pupuan	2 906	2 805	-	-	2 906	2 805
<b>Kabupaten Tabanan</b>	<b>29 986</b>	<b>30 202</b>	<b>3 227</b>	<b>3 181</b>	<b>33 213</b>	<b>33 383</b>

Catatan/Note: <sup>1</sup> Jumlah guru termasuk kepala sekolah dan guru/*The total of teachers including headmaster and teacher*  
 Sumber/Source: Kementerian Pendidikan, Kebudayaan, Riset, dan Teknologi, data semester ganjil/*Ministry of Education, Culture, Research, and Technology, odd semester report data*

**Tabel 4.1.4** Jumlah Sekolah, Guru, dan Murid Madrasah Ibtidaiyah (MI) di Bawah Kementerian Agama Menurut Kecamatan di Kabupaten Tabanan, 2021/2022 dan 2022/2023  
**Number of Schools, Teachers, and Pupils in Madrasah Ibtidaiyah (MI) Under The Ministry of Religious Affairs by Subdistrict in Tabanan Regency, 2021/2022 and 2022/2023**

Kecamatan Subdistrict	Sekolah/Schools					
	Negeri/Public		Swasta/Private		Jumlah/Total	
	2021/2022	2022/2023	2021/2022	2022/2023	2021/2022	2022/2023
(1)	(2)	(3)	(4)	(5)	(6)	(7)
Selemadeg	-	-	-	-	-	-
Selemadeg Timur	-	-	-	-	-	-
Selemadeg Barat	-	-	-	-	-	-
Kerambitan	-	-	-	-	-	-
Tabanan	-	-	1	1	1	1
Kediri	-	-	1	2	1	2
Marga	-	-	-	-	-	-
Baturiti	-	-	1	1	1	1
Penebel	-	-	-	-	-	-
Pupuan	-	-	-	-	-	-
<b>Kabupaten Tabanan</b>	<b>-</b>	<b>-</b>	<b>3</b>	<b>4</b>	<b>3</b>	<b>4</b>

Lanjutan Tabel/*Continued Table 4.1.4*

Kecamatan Subdistrict	Guru/Teachers					
	Negeri/Public		Swasta/Private		Jumlah/Total	
	2021/2022	2022/2023	2021/2022	2022/2023	2021/2022	2022/2023
(1)	(8)	(9)	(10)	(11)	(12)	(13)
Selemadeg	-	-	-	-	-	-
Selemadeg Timur	-	-	-	-	-	-
Selemadeg Barat	-	-	-	-	-	-
Kerambitan	-	-	-	-	-	-
Tabanan	-	-	22	22	22	22
Kediri	-	-	12	18	12	18
Marga	-	-	-	-	-	-
Baturiti	-	-	22	25	22	25
Penebel	-	-	-	-	-	-
Pupuan	-	-	-	-	-	-
<b>Kabupaten Tabanan</b>	-	-	<b>56</b>	<b>65</b>	<b>56</b>	<b>65</b>

Lanjutan Tabel/*Continued Table 4.1.4*

Kecamatan Subdistrict	Murid/Pupils					
	Negeri/Public		Swasta/Private		Jumlah/Total	
	2021/2022	2022/2023	2021/2022	2022/2023	2021/2022	2022/2023
(1)	(14)	(15)	(16)	(17)	(18)	(19)
Selemadeg	-	-	-	-	-	-
Selemadeg Timur	-	-	-	-	-	-
Selemadeg Barat	-	-	-	-	-	-
Kerambitan	-	-	-	-	-	-
Tabanan	-	-	372	352	372	352
Kediri	-	-	254	269	254	269
Marga	-	-	-	-	-	-
Baturiti	-	-	340	348	340	348
Penebel	-	-	-	-	-	-
Pupuan	-	-	-	-	-	-
<b>Kabupaten Tabanan</b>	-	-	<b>966</b>	<b>969</b>	<b>966</b>	<b>969</b>

Sumber/*Source*: Kementerian Agama, EMIS, Data Semester Ganjil/*Ministry of Religious Affairs, EMIS, Odd semester report data*

**Tabel**  
**Table** 4.1.5

**Jumlah Sekolah, Guru, dan Murid Sekolah Menengah Pertama (SMP) di Bawah Kementerian Pendidikan, Kebudayaan, Riset, dan Teknologi Menurut Kecamatan di Kabupaten Tabanan, 2021/2022 dan 2022/2023**  
***Number of Schools, Teachers, and Pupils in Junior High Schools Under The Ministry of Education, Culture, Research, and Technology by Subdistrict in Tabanan Regency, 2021/2022 and 2022/2023***

Kecamatan Subdistrict	Sekolah/Schools					
	Negeri/Public		Swasta/Private		Jumlah/Total	
	2021/2022	2022/2023	2021/2022	2022/2023	2021/2022	2022/2023
(1)	(2)	(3)	(4)	(5)	(6)	(7)
Selemadeg	2	2	-	-	2	2
Selemadeg Timur	3	3	-	-	3	3
Selemadeg Barat	2	2	-	-	2	2
Kerambitan	2	2	-	-	2	2
Tabanan	6	6	1	1	7	7
Kediri	5	5	-	-	5	5
Marga	4	4	-	-	4	4
Baturiti	5	5	-	-	5	5
Penebel	3	3	-	-	3	3
Pupuan	6	6	-	-	6	6
<b>Kabupaten Tabanan</b>	<b>38</b>	<b>38</b>	<b>1</b>	<b>1</b>	<b>39</b>	<b>39</b>

Lanjutan Tabel/*Continued Table 4.1.5*

Kecamatan Subdistrict	Guru <sup>1</sup> /Teachers <sup>1</sup>					
	Negeri/Public		Swasta/Private		Jumlah/Total	
	2021/2022	2022/2023	2021/2022	2022/2023	2021/2022	2022/2023
(1)	(8)	(9)	(10)	(11)	(12)	(13)
Selemadeg	60	56	-	-	60	56
Selemadeg Timur	82	70	-	-	82	70
Selemadeg Barat	42	42	-	-	42	42
Kerambitan	129	106	-	-	129	106
Tabanan	302	254	17	13	319	267
Kediri	225	184	-	-	225	184
Marga	152	134	-	-	152	134
Baturiti	131	116	-	-	131	116
Penebel	132	111	-	-	132	111
Pupuan	139	129	-	-	139	129
<b>Kabupaten Tabanan</b>	<b>1 394</b>	<b>1 202</b>	<b>17</b>	<b>13</b>	<b>1 411</b>	<b>1 215</b>

Lanjutan Tabel/*Continued Table 4.1.5*

Kecamatan Subdistrict	Murid/Pupils					
	Negeri/Public		Swasta/Private		Jumlah/Total	
	2021/2022	2022/2023	2021/2022	2022/2023	2021/2022	2022/2023
(1)	(14)	(15)	(16)	(17)	(18)	(19)
Selemadeg	785	748	-	-	785	748
Selemadeg Timur	846	789	-	-	846	789
Selemadeg Barat	515	477	-	-	515	477
Kerambitan	1 404	1 363	-	-	1 404	1 363
Tabanan	3 876	3 705	311	285	4 187	3 990
Kediri	2 848	2 725	-	-	2 848	2 725
Marga	1 805	1 749	-	-	1 805	1 749
Baturiti	1 896	1 851	-	-	1 896	1 851
Penebel	1 512	1 446	-	-	1 512	1 446
Pupuan	1 606	1 638	-	-	1 606	1 638
<b>Kabupaten Tabanan</b>	<b>17 093</b>	<b>16 491</b>	<b>311</b>	<b>285</b>	<b>17 404</b>	<b>16 776</b>

Catatan/Note: <sup>1</sup> Jumlah guru termasuk kepala sekolah dan guru/*The total of teachers including headmaster and teacher*  
 Sumber/Source: Kementerian Pendidikan, Kebudayaan, Riset, dan Teknologi, data semester ganjil/*Ministry of Education, Culture, Research, and Technology, Basic Education Data System, odd semester report data*



**Tabel**  
**Table 4.1.6****Jumlah Sekolah, Guru, dan Murid Madrasah Tsanawiyah (MTs) di Bawah Kementerian Agama Menurut Kecamatan di Kabupaten Tabanan, 2021/2022 dan 2022/2023**  
**Number of Schools, Teachers, and Pupils in Madrasah Tsanawiyah (MTs) Under The Ministry of Religious Affairs by Subdistrict in Tabanan Regency , 2021/2022 and 2022/2023**

Kecamatan Subdistrict	Sekolah/Schools					
	Negeri/Public		Swasta/Private		Jumlah/Total	
	2021/2022	2022/2023	2021/2022	2022/2023	2021/2022	2022/2023
(1)	(2)	(3)	(4)	(5)	(6)	(7)
Selemadeg	-	-	-	-	-	-
Selemadeg Timur	-	-	-	-	-	-
Selemadeg Barat	-	-	-	-	-	-
Kerambitan	-	-	1	1	1	1
Tabanan	-	-	3	3	3	3
Kediri	-	-	1	1	1	1
Marga	-	-	-	-	-	-
Baturiti	-	-	1	1	1	1
Penebel	-	-	-	-	-	-
Pupuan	-	-	-	-	-	-
<b>Kabupaten Tabanan</b>	<b>-</b>	<b>-</b>	<b>6</b>	<b>6</b>	<b>6</b>	<b>6</b>

Lanjutan Tabel/*Continued Table* 4.1.6

Kecamatan Subdistrict	Guru/Teachers					
	Negeri/Public		Swasta/Private		Jumlah/Total	
	2021/2022	2022/2023	2021/2022	2022/2023	2021/2022	2022/2023
(1)	(8)	(9)	(10)	(11)	(12)	(13)
Selemadeg	-	-	-	-	-	-
Selemadeg Timur	-	-	-	-	-	-
Selemadeg Barat	-	-	-	-	-	-
Kerambitan	-	-	24	22	24	22
Tabanan	-	-	28	27	28	27
Kediri	-	-	15	18	15	18
Marga	-	-	-	-	-	-
Baturiti	-	-	18	16	18	16
Penebel	-	-	-	-	-	-
Pupuan	-	-	-	-	-	-
<b>Kabupaten Tabanan</b>	-	-	<b>85</b>	<b>83</b>	<b>85</b>	<b>83</b>

Lanjutan Tabel/*Continued Table 4.1.6*

Kecamatan Subdistrict	Murid/Pupils					
	Negeri/Public		Swasta/Private		Jumlah/Total	
	2021/2022	2022/2023	2021/2022	2022/2023	2021/2022	2022/2023
(1)	(14)	(15)	(16)	(17)	(18)	(19)
Selemadeg	-	-	-	-	-	-
Selemadeg Timur	-	-	-	-	-	-
Selemadeg Barat	-	-	-	-	-	-
Kerambitan	-	-	203	140	203	140
Tabanan	-	-	281	324	281	324
Kediri	-	-	195	151	195	151
Marga	-	-	-	-	-	-
Baturiti	-	-	132	123	132	123
Penebel	-	-	-	-	-	-
Pupuan	-	-	-	-	-	-
<b>Kabupaten Tabanan</b>	-	-	<b>811</b>	<b>738</b>	<b>811</b>	<b>738</b>

Sumber/Source: Kementerian Agama, EMIS, Data Semester Ganjil/Ministry of Religious Affairs, EMIS, Odd semester report data

**Tabel**  
**Table** 4.1.7

**Jumlah Sekolah, Guru, dan Murid Sekolah Menengah Atas (SMA) di Bawah Kementerian Pendidikan, Kebudayaan, Riset, dan Teknologi Menurut Kecamatan di Kabupaten Tabanan, 2021/2022 dan 2022/2023**  
***Number of Schools, Teachers, and Pupils in Senior High School Under The Ministry of Education, Culture, Research, and Technology by Subdistrict in Tabanan Regency, 2021/2022 and 2022/2023***

Kecamatan Subdistrict	Sekolah/Schools					
	Negeri/Public		Swasta/Private		Jumlah/Total	
	2021/2022	2022/2023	2021/2022	2022/2023	2021/2022	2022/2023
(1)	(2)	(3)	(4)	(5)	(6)	(7)
Selemadeg	1	1	-	-	1	1
Selemadeg Timur	-	-	-	-	-	-
Selemadeg Barat	-	-	-	-	-	-
Kerambitan	1	1	-	-	1	1
Tabanan	2	2	1	-	3	2
Kediri	1	1	1	1	2	2
Marga	1	1	-	-	1	1
Baturiti	1	1	-	-	1	1
Penebel	1	1	-	-	1	1
Pupuan	1	1	-	-	1	1
<b>Kabupaten Tabanan</b>	<b>9</b>	<b>9</b>	<b>2</b>	<b>1</b>	<b>11</b>	<b>10</b>

Lanjutan Tabel/*Continued Table 4.1.7*

Kecamatan Subdistrict	Guru <sup>1</sup> /Teachers <sup>1</sup>					
	Negeri/Public		Swasta/Private		Jumlah/Total	
	2021/2022	2022/2023	2021/2022	2022/2023	2021/2022	2022/2023
(1)	(8)	(9)	(10)	(11)	(12)	(13)
Selemadeg	59	54	-	-	59	54
Selemadeg Timur	-	-	-	-	-	-
Selemadeg Barat	-	-	-	-	-	-
Kerambitan	44	45	-	-	44	45
Tabanan	143	152	7	-	150	152
Kediri	54	71	33	31	87	102
Marga	43	48	-	-	43	48
Baturiti	39	42	-	-	39	42
Penebel	49	47	-	-	49	47
Pupuan	42	39	-	-	42	39
<b>Kabupaten Tabanan</b>	<b>473</b>	<b>498</b>	<b>40</b>	<b>31</b>	<b>513</b>	<b>529</b>

Lanjutan Tabel/*Continued Table 4.1.7*

Kecamatan Subdistrict	Murid/Pupils					
	Negeri/Public		Swasta/Private		Jumlah/Total	
	2021/2022	2022/2023	2021/2022	2022/2023	2021/2022	2022/2023
(1)	(14)	(15)	(16)	(17)	(18)	(19)
Selemadeg	778	773	-	-	778	773
Selemadeg Timur	-	-	-	-	-	-
Selemadeg Barat	-	-	-	-	-	-
Kerambitan	583	619	-	-	583	619
Tabanan	2 666	2 921	9	-	2 675	2 921
Kediri	914	954	592	530	1 506	1 484
Marga	583	536	-	-	583	536
Baturiti	694	698	-	-	694	698
Penebel	652	669	-	-	652	669
Pupuan	733	771	-	-	733	771
<b>Kabupaten Tabanan</b>	<b>7 603</b>	<b>7 941</b>	<b>601</b>	<b>530</b>	<b>8 204</b>	<b>8 471</b>

Catatan/Note: <sup>1</sup> Jumlah guru termasuk kepala sekolah dan guru/*The total of teachers including headmaster and teacher*  
 Sumber/Source: Kementerian Pendidikan, Kebudayaan, Riset, dan Teknologi, data semester ganjil/*Ministry of Education, Culture, Research, and Technology, Basic Education Data System, odd semester report data*

**Tabel**  
**Table 4.1.8**

**Jumlah Sekolah, Guru, dan Murid Sekolah Menengah Kejuruan (SMK) di Bawah Kementerian Pendidikan, Kebudayaan, Riset, dan Teknologi Menurut Kecamatan di Kabupaten Tabanan, 2022/2022 dan 2022/2023**  
**Number of Schools, Teachers, and Pupils in Vocational High Schools Under The Ministry of Education, Culture, Research, and Technology by Subdistrict in Tabanan Regency, 2022/2022 and 2022/2023**

Kecamatan Subdistrict	Sekolah/Schools					
	Negeri/Public		Swasta/Private		Jumlah/Total	
	2021/2022	2022/2023	2021/2022	2022/2023	2021/2022	2022/2023
(1)	(2)	(3)	(4)	(5)	(6)	(7)
Selemadeg	-	-	-	-	-	-
Selemadeg Timur	1	1	-	-	1	1
Selemadeg Barat	-	-	-	-	-	-
Kerambitan	-	-	-	-	-	-
Tabanan	1	1	9	9	10	10
Kediri	-	-	1	1	1	1
Marga	1	1	-	-	1	1
Baturiti	-	-	1	1	1	1
Penebel	-	-	-	-	-	-
Pupuan	-	-	-	-	-	-
<b>Kabupaten Tabanan</b>	<b>3</b>	<b>3</b>	<b>11</b>	<b>11</b>	<b>14</b>	<b>14</b>

Lanjutan Tabel/*Continued Table* 4.1.8

Kecamatan Subdistrict	Guru <sup>1</sup> /Teachers <sup>1</sup>					
	Negeri/Public		Swasta/Private		Jumlah/Total	
	2021/2022	2022/2023	2021/2022	2022/2023	2021/2022	2022/2023
(1)	(8)	(9)	(10)	(11)	(12)	(13)
Selemadeg	-	-	-	-	-	-
Selemadeg Timur	88	84	-	-	88	84
Selemadeg Barat	-	-	-	-	-	-
Kerambitan	-	-	-	-	-	-
Tabanan	67	63	198	184	265	247
Kediri	-	-	23	23	23	23
Marga	57	55	-	-	57	55
Baturiti	-	-	37	42	37	42
Penebel	-	-	-	-	-	-
Pupuan	-	-	-	-	-	-
<b>Kabupaten Tabanan</b>	<b>212</b>	<b>202</b>	<b>258</b>	<b>249</b>	<b>470</b>	<b>451</b>



Lanjutan Tabel/*Continued Table 4.1.8*

Kecamatan Subdistrict	Murid/Pupils					
	Negeri/Public		Swasta/Private		Jumlah/Total	
	2021/2022	2022/2023	2021/2022	2022/2023	2021/2022	2022/2023
(1)	(14)	(15)	(16)	(17)	(18)	(19)
Selemadeg	-	-	-	-	-	-
Selemadeg Timur	1 997	1 453	-	-	1 997	1 453
Selemadeg Barat	-	-	-	-	-	-
Kerambitan	-	-	-	-	-	-
Tabanan	1 132	1 227	2 713	1 915	3 845	3 142
Kediri	-	-	363	421	363	421
Marga	896	980	-	-	896	980
Baturiti	-	-	427	388	427	388
Penebel	-	-	-	-	-	-
Pupuan	-	-	-	-	-	-
<b>Kabupaten Tabanan</b>	<b>4 025</b>	<b>3 660</b>	<b>3 503</b>	<b>2 724</b>	<b>7 528</b>	<b>6 384</b>

Catatan/Note: <sup>1</sup> Guru yang mengajar di 2 sekolah atau lebih dihitung di masing-masing sekolah. Jumlah guru termasuk kepala sekolah dan guru/*The teacher who taught in two schools or more counted in every school. The total of teachers including headmaster and teacher*

Sumber/Source: Kementerian Pendidikan, Kebudayaan, Riset, dan Teknologi, data semester ganjil/*Ministry of Education, Culture, Research, and Technology, Basic Education Data System, odd semester report data*

**Tabel** 4.1.9  
**Table**

**Jumlah Sekolah, Guru, dan Murid Madrasah Aliyah (MA) di Bawah Kementerian Agama Menurut Kecamatan di Kabupaten Tabanan, 2021/2022 dan 2022/2023**  
**Number of Schools, Teachers, and Pupils in Madrasah Aliyah (MA) Under the Ministry of Religious Affairs by Subdistrict in Tabanan Regency, 2021/2022 and 2022/2023**

Kecamatan Subdistrict	Sekolah/Schools					
	Negeri/Public		Swasta/Private		Jumlah/Total	
	2021/2022	2022/2023	2021/2022	2022/2023	2021/2022	2022/2023
(1)	(2)	(3)	(4)	(5)	(6)	(7)
Selemadeg	-	-	-	-	-	-
Selemadeg Timur	-	-	-	-	-	-
Selemadeg Barat	-	-	-	-	-	-
Kerambitan	-	-	1	1	1	1
Tabanan	-	-	1	1	1	1
Kediri	-	-	1	1	1	1
Marga	-	-	-	-	-	-
Baturiti	-	-	1	1	1	1
Penebel	-	-	-	-	-	-
Pupuan	-	-	-	-	-	-
<b>Kabupaten Tabanan</b>	<b>-</b>	<b>-</b>	<b>4</b>	<b>4</b>	<b>4</b>	<b>4</b>

Lanjutan Tabel/*Continued Table 4.1.9*

Kecamatan Subdistrict	Guru/Teachers					
	Negeri/Public		Swasta/Private		Jumlah/Total	
	2021/2022	2022/2023	2021/2022	2022/2023	2021/2022	2022/2023
(1)	(8)	(9)	(10)	(11)	(12)	(13)
Selemadeg	-	-	-	-	-	-
Selemadeg Timur	-	-	-	-	-	-
Selemadeg Barat	-	-	-	-	-	-
Kerambitan	-	-	19	21	19	21
Tabanan	-	-	11	11	11	11
Kediri	-	-	10	11	10	11
Marga	-	-	-	-	-	-
Baturiti	-	-	14	13	14	13
Penebel	-	-	-	-	-	-
Pupuan	-	-	-	-	-	-
<b>Kabupaten Tabanan</b>	<b>-</b>	<b>-</b>	<b>54</b>	<b>56</b>	<b>54</b>	<b>56</b>

Lanjutan Tabel/*Continued Table 4.1.9*

Kecamatan Subdistrict	Murid/Pupils					
	Negeri/Public		Swasta/Private		Jumlah/Total	
	2021/2022	2022/2023	2021/2022	2022/2023	2021/2022	2022/2023
(1)	(14)	(15)	(16)	(17)	(18)	(19)
Selemadeg	-	-	-	-	-	-
Selemadeg Timur	-	-	-	-	-	-
Selemadeg Barat	-	-	-	-	-	-
Kerambitan	-	-	77	63	77	63
Tabanan	-	-	79	89	79	89
Kediri	-	-	82	73	82	73
Marga	-	-	-	-	-	-
Baturiti	-	-	61	66	61	66
Penebel	-	-	-	-	-	-
Pupuan	-	-	-	-	-	-
<b>Kabupaten Tabanan</b>	<b>-</b>	<b>-</b>	<b>299</b>	<b>291</b>	<b>299</b>	<b>291</b>

Sumber/Source: Kementerian Agama, EMIS, Data Semester Ganjil/Ministry of Religious Affairs, EMIS, Odd semester report data

**Tabel 4.1.10** Jumlah Desa<sup>1</sup>/Kelurahan yang Memiliki Fasilitas Sekolah Menurut Kecamatan dan Tingkat Pendidikan di Kabupaten Tabanan, 2019–2021  
**Number of Villages<sup>1</sup>/Kelurahan Having Educational Facilities by Subdistrict and Educational Level in Tabanan Regency, 2019–2022**

Kecamatan Subdistrict	SD Primary School		
	2021	2020	2021
(1)	(2)	(3)	(4)
Selemadeg	10	10	10
Selemadeg Timur	10	10	9
Selemadeg Barat	11	11	11
Kerambitan	15	15	15
Tabanan	12	12	12
Kediri	15	15	14
Marga	16	16	16
Baturiti	12	12	12
Penebel	18	18	18
Pupuan	14	14	13
<b>Kabupaten Tabanan</b>	<b>133</b>	<b>133</b>	<b>130</b>

Lanjutan Tabel/*Continued Table* 4.1.10

Kecamatan Subdistrict	SMP Junior High School		
	2019	2020	2021
(1)	(5)	(6)	(7)
Selemadeg	2	2	2
Selemadeg Timur	3	3	3
Selemadeg Barat	2	2	2
Kerambitan	3	3	3
Tabanan	5	5	4
Kediri	5	5	5
Marga	4	4	4
Baturiti	6	6	6
Penebel	3	3	3
Pupuan	6	6	6
<b>Kabupaten Tabanan</b>	<b>39</b>	<b>39</b>	<b>38</b>

Lanjutan Tabel/*Continued Table* 4.1.10

Kecamatan Subdistrict	SMA Senior High School		
	2019	2020	2021
(1)	(8)	(9)	(10)
Selemadeg	1	1	1
Selemadeg Timur	–	–	–
Selemadeg Barat	–	–	–
Kerambitan	2	2	2
Tabanan	2	2	2
Kediri	3	3	2
Marga	1	1	1
Baturiti	2	2	2
Penebel	1	1	1
Pupuan	1	1	1
<b>Kabupaten Tabanan</b>	<b>13</b>	<b>13</b>	<b>12</b>

Lanjutan Tabel/*Continued Table* 4.1.10

Kecamatan Subdistrict	SMK Vocational School		
	2019	2020	2021
(1)	(11)	(12)	(13)
Selemadeg	–	–	–
Selemadeg Timur	1	1	1
Selemadeg Barat	–	–	–
Kerambitan	–	–	–
Tabanan	3	3	3
Kediri	1	1	1
Marga	1	1	1
Baturiti	1	1	1
Penebel	–	–	–
Pupuan	–	–	–
<b>Kabupaten Tabanan</b>	<b>7</b>	<b>7</b>	<b>7</b>



Lanjutan Tabel/*Continued Table* 4.1.10

Kecamatan Subdistrict	Perguruan Tinggi University		
	2019	2020	2021
(1)	(14)	(15)	(16)
Selemadeg	–	–	–
Selemadeg Timur	–	–	–
Selemadeg Barat	–	–	–
Kerambitan	1	1	1
Tabanan	2	2	2
Kediri	1	1	2
Marga	–	–	–
Baturiti	–	–	–
Penebel	–	–	–
Pupuan	–	–	–
<b>Kabupaten Tabanan</b>	<b>4</b>	<b>4</b>	<b>5</b>

Catatan/Note: <sup>1</sup> Desa pada tabel ini termasuk Unit Permukiman Transmigrasi (UPT) yang masih dibina oleh kementerian terkait dan nagari di Provinsi Sumatera Barat/*Villages in this table include Transmigration Settlement Unit which is still fostered by the relevant ministries and the nagari in the Province of Sumatera Barat*

Sumber/Source: BPS, Pendataan Potensi Desa (Podes)/ *BPS-Statistics Indonesia, Village Potential Data Collection*

**Tabel**  
**Table** 4.1.11

**Angka Partisipasi Murni (APM) dan Angka Partisipasi Kasar (APK) Menurut Jenjang Pendidikan di Kabupaten Tabanan, 2021 dan 2022**  
**Net Enrollment Rate and Gross Enrollment Ratio by Educational Level in Tabanan Regency, 2021 and 2022**

Jenjang Pendidikan <i>Educational Level</i>	Angka Partisipasi Murni (APM) <i>Net Enrollment Rate</i>		Angka Partisipasi Kasar (APK) <i>Gross Enrollment Ratio</i>	
	2021	2022	2021	2022
(1)	(2)	(3)	(4)	(5)
SD/MI/Sederajat <i>Primary School</i>	97,43	98,62	102,81	102,38
SMP/MTs/ Sederajat <i>Lower Secondary School</i>	91,69	91,51	96,92	95,09
SMA/SMK/MA/Sederajat <i>Upper Secondary School</i>	80,74	80,59	89,26	85,23

Sumber/Source: BPS, Survei Sosial Ekonomi Nasional (Susenas)/BPS-Statistics Indonesia, National Socioeconomic Survey

**Tabel** 4.1.12 **Persentase Penduduk Berumur 15 Tahun ke Atas yang Melek Huruf Menurut Kelompok Umur di Kabupaten Tabanan, 2021 dan 2022**  
**Percentage of Literate People Aged 15 Years and Over by Age Group in Tabanan Regency, 2021 and 2022**

<b>Kelompok Umur</b> <i>Age Group</i>	<b>2021</b>	<b>2022</b>
(1)	(2)	(3)
15–19	100,00	99,55
20–24	99,92	100,00
25–29	100,00	100,00
30–34	100,00	100,00
35–39	100,00	98,63
40–44	100,00	100,00
45–49	99,01	99,37
50+	92,05	92,57
<b>Jumlah/Total</b>		
<b>15–24</b>	<b>99,96</b>	<b>99,78</b>
<b>15–44</b>	<b>99,99</b>	<b>99,70</b>
<b>15+</b>	<b>96,89</b>	<b>96,76</b>
<b>45+</b>	<b>93,84</b>	<b>93,85</b>

Sumber/Source: BPS, Survei Sosial Ekonomi Nasional (Susenas)/BPS-Statistics Indonesia, National Socioeconomic Survey

## 4.2 KESEHATAN HEALTH

**Tabel 4.2.1** Jumlah Desa<sup>1</sup>/Kelurahan Yang Memiliki Sarana Kesehatan Menurut Kecamatan di Kabupaten Tabanan, 2019–2019  
*Number of Villages<sup>1</sup>/Kelurahan Having Health Facilities by Subdistrict in Tabanan Regency, 2019–2021*

Kecamatan Subdistrict	Rumah Sakit Hospital		
	2019	2020	2021
(1)	(2)	(3)	(4)
Selemadeg	–	–	–
Selemadeg Timur	–	–	–
Selemadeg Barat	–	–	–
Kerambitan	–	–	–
Tabanan	4	4	4
Kediri	1	2	1
Marga	1	1	1
Baturiti	1	1	1
Penebel	–	–	–
Pupuan	–	–	–
<b>Kabupaten Tabanan</b>	<b>7</b>	<b>8</b>	<b>7</b>

Lanjutan Tabel/*Continued Table* 4.2.1

Kecamatan <i>Subdistrict</i>	Rumah Sakit Bersalin <i>Maternity Hospital</i>		
	2019	2020	2021
(1)	(5)	(6)	(7)
Selemadeg	–	–	–
Selemadeg Timur	–	–	–
Selemadeg Barat	–	–	–
Kerambitan	–	–	–
Tabanan	–	2	1
Kediri	–	1	1
Marga	–	1	–
Baturiti	–	1	–
Penebel	–	–	–
Pupuan	–	–	–
<b>Kabupaten Tabanan</b>	<b>–</b>	<b>5</b>	<b>2</b>

Lanjutan Tabel/*Continued Table 4.2.1*

Kecamatan Subdistrict	Poliklinik Polyclinic		
	2019	2020	2021
(1)	(8)	(9)	(10)
Selemadeg	1	–	–
Selemadeg Timur	–	–	–
Selemadeg Barat	–	–	–
Kerambitan	1	1	1
Tabanan	3	3	3
Kediri	1	1	1
Marga	1	1	1
Baturiti	–	–	–
Penebel	1	1	1
Pupuan	1	1	1
<b>Kabupaten Tabanan</b>	<b>9</b>	<b>8</b>	<b>8</b>

Lanjutan Tabel/Continued Table 4.2.1

Kecamatan Subdistrict	Puskesmas Public Health Center		
	2019	2020	2021
(1)	(11)	(12)	(13)
Selemadeg	1	1	1
Selemadeg Timur	2	2	2
Selemadeg Barat	1	1	1
Kerambitan	2	2	2
Tabanan	3	3	3
Kediri	3	3	3
Marga	2	2	2
Baturiti	2	2	2
Penebel	2	2	2
Pupuan	2	2	2
<b>Kabupaten Tabanan</b>	<b>20</b>	<b>20</b>	<b>20</b>

Lanjutan Tabel/*Continued Table 4.2.1*

Kecamatan <i>Subdistrict</i>	Puskesmas Pembantu <i>Subsidiary of Public Health Center</i>		
	2019	2020	2021
(1)	(14)	(15)	(16)
Selemadeg	4	4	4
Selemadeg Timur	7	7	7
Selemadeg Barat	7	7	6
Kerambitan	9	9	9
Tabanan	4	4	4
Kediri	8	8	7
Marga	6	6	6
Baturiti	9	9	9
Penebel	13	13	13
Pupuan	11	11	10
<b>Kabupaten Tabanan</b>	<b>78</b>	<b>78</b>	<b>75</b>



Lanjutan Tabel/Continued Table 4.2.1

Kecamatan Subdistrict	Apotek Pharmacy		
	2019	2020	2021
(1)	(17)	(18)	(19)
Selemadeg	2	2	2
Selemadeg Timur	1	2	1
Selemadeg Barat	1	1	1
Kerambitan	5	7	5
Tabanan	5	6	6
Kediri	7	9	9
Marga	2	2	2
Baturiti	4	4	5
Penebel	3	3	3
Pupuan	1	2	2
<b>Kabupaten Tabanan</b>	<b>31</b>	<b>38</b>	<b>36</b>

Catatan/Note: <sup>1</sup> Desa pada tabel ini termasuk Unit Permukiman Transmigrasi (UPT) yang masih dibina oleh kementerian terkait dan nagari di Provinsi Sumatera Barat/Villages in this table include Transmigration Settlement Unit which is still fostered by the relevant ministries and the nagari in the Province of Sumatera Barat

Sumber/Source: BPS, Pendataan Potensi Desa (Podes)/BPS-Statistics Indonesia, Village Potential Data Collecting

**Tabel 4.2.2**  
**Table**

**Jumlah Tenaga Kesehatan Menurut Kecamatan di Kabupaten Tabanan, 2022**  
**Number of Health Human Resources by Subdistrict in Tabanan Regency, 2022**

Kecamatan Subdistrict	Tenaga Medis <sup>1</sup> Medical Worker <sup>1</sup>	Tenaga Keperawatan Nursing Worker	Tenaga Kebidanan Midwifery Worker	Tenaga Kefarmasian Pharmaceutical Worker	Tenaga Gizi Nutritionist
(1)	(2)	(3)	(4)	(5)	(6)
Selemadeg	6	21	25	2	2
Selemadeg Timur	5	13	30	3	1
Selemadeg Barat	7	24	27	2	0
Kerambitan	6	22	35	5	2
Tabanan	14	30	80	4	5
Kediri	10	29	61	7	7
Marga	7	21	54	3	3
<b>Baturiti</b>	9	19	46	3	5
<b>Penebel</b>	8	27	49	5	4
<b>Pupuan</b>	6	27	41	2	4
<b>Kabupaten Tabanan</b>	<b>78</b>	<b>233</b>	<b>448</b>	<b>36</b>	<b>33</b>

Catatan/Note: <sup>1</sup> Tenaga medis terdiri atas dokter, dokter gigi, dokter spesialis, dan dokter gigi spesialis baik di dalam maupun di luar negeri yang diakui oleh Pemerintah RI sesuai dengan peraturan perundang-undangan (UU No. 29 Tahun 2004 tentang Praktik Kedokteran)/Medical worker includes doctor, dentist, medical specialist, and dentist specialist at home and abroad recognized by Indonesian government in accordance with the laws and regulations (Law No. 29 year 2004 about Medical Practice)

Sumber/Source: Dinas Kesehatan Kabupaten Tabanan /Health Department of Tabanan Regency

**Tabel 4.2.3** Jumlah Rumah Sakit Umum, Rumah Sakit Khusus, dan Puskesmas Menurut Kecamatan di Kabupaten Tabanan, 2021 dan 2022  
**Number of General Hospital, Specialized Hospital, and Public Health Center by Subdistrict in Tabanan Regency, 2021 and 2022**

Kecamatan Subdistrict	Rumah Sakit Umum General Hospital		Rumah Sakit Khusus Specialized Hospital	
	2021	2022	2021	2022
(1)	(2)	(3)	(4)	(5)
Selemadeg	-	-	-	-
Selemadeg Timur	-	-	-	-
Selemadeg Barat	-	-	-	-
Kerambitan	-	-	-	-
Tabanan	5	2	1	8
Kediri	1	-	1	-
Marga	1	-	-	-
Baturiti	1	-	-	-
Penebel	-	-	-	-
Pupuan	-	-	-	-
<b>Kabupaten Tabanan</b>	<b>8</b>	<b>2</b>	<b>2</b>	<b>8</b>

Lanjutan Tabel/*Continued Table* 4.2.3

Kecamatan Subdistrict	Puskesmas <sup>1</sup> Rawat Inap Public Health Center <sup>1</sup> with Inpatient Care		Puskesmas <sup>1</sup> Non Rawat Inap Public Health Center <sup>1</sup> without Inpatient Care	
	2021	2022	2021	2022
(1)	(6)	(7)	(8)	(9)
Selemadeg	1	1	-	-
Selemadeg Timur	-	-	2	2
Selemadeg Barat	1	1	-	-
Kerambitan	-	-	2	2
Tabanan	-	-	3	3
Kediri	-	-	3	3
Marga	-	-	2	2
Baturiti	1	1	1	1
Penebel	1	1	1	1
Pupuan	1	1	1	1
<b>Kabupaten Tabanan</b>	<b>5</b>	<b>5</b>	<b>15</b>	<b>15</b>

Lanjutan Tabel/Continued Table 4.2.3

Kecamatan Subdistrict	Klinik Pratama		Posyandu	
	2021	2022	2021	2022
(1)	(6)	(7)	(8)	(9)
Selemadeg	1	1	60	60
Selemadeg Timur	-	-	71	71
Selemadeg Barat	-	-	73	73
Kerambitan	-	-	90	90
Tabanan	6	6	86	86
Kediri	2	2	112	112
Marga	-	-	71	71
Baturiti	-	-	65	65
Penebel	1	1	130	130
Pupuan	-	-	72	72
<b>Kabupaten Tabanan</b>	<b>10</b>	<b>10</b>	<b>830</b>	<b>830</b>

Catatan/Note: <sup>1</sup> Puskesmas yang teregistrasi/Registered Public Health Center

Sumber/Source: Dinas Kesehatan Kabupaten Tabanan/Health Department of Tabanan Regency

### 4.3 AGAMA DAN SOSIAL LAINNYA RELIGION AND OTHER SOCIAL AFFAIRS

**Tabel 4.3.1** Jumlah Penduduk Menurut Kecamatan dan Agama yang Dianut di Kabupaten Tabanan, 2022  
*Population by Subdistrict and Religion in Tabanan Regency, 2022*

Kecamatan Subdistrict	Hindu	Islam	Protestan	Katolik Catholic	Budha Buddha	Lainnya Others
(1)	(2)	(3)	(4)	(5)	(6)	(7)
Selemadeg	20 900	2 077	67	43	18	-
Selemadeg Timur	21 797	1 220	42	-	13	-
Selemadeg Barat	24 201	82	28	24	14	-
Kerambitan	40 406	223	57	164	41	-
Tabanan	63 019	6 852	1 248	728	1 304	-
Kediri	74 932	7 150	665	563	559	-
Marga	43 899	57	-	17	29	-
Baturiti	50 204	6 753	31	137	267	-
Penebel	51 515	809	66	189	36	-
Pupuan	43 664	479	172		222	-
<b>Kabupaten Tabanan</b>	<b>434 537</b>	<b>25 702</b>	<b>2 376</b>	<b>1 865</b>	<b>2 503</b>	<b>-</b>

Sumber/Source: Kementerian Agama Kabupaten Tabanan/ Ministry Religious Affair Tabanan Regency

**Tabel 4.3.2** Jumlah Tempat Peribadatan Menurut Kecamatan di Kabupaten Tabanan, 2022  
**Table 4.3.2** Number of Places of Worship by Subdistrict in Tabanan Regency, 2022

Kecamatan Subdistrict	Masjid/ Musholla Mosque/ Prayer Room	Gereja Protestan Protestant Church	Gereja Katholik Catholic Church	Pura Temple	Vihara
(1)	(2)	(4)	(5)	(6)	(7)
Selemadeg	2	4	1	323	-
Selemadeg Timur	1	2	-	270	-
Selemadeg Barat	-	1	-	276	-
Kerambitan	1	2	-	196	-
Tabanan	7	10	1	312	1
Kediri	9	12	1	488	-
Marga	1	-	-	333	-
Baturiti	8	2	1	506	1
Penebel	2	1	3	629	-
Pupuan	3	5	-	202	1
<b>Kabupaten Tabanan</b>	<b>34</b>	<b>39</b>	<b>7</b>	<b>3 535</b>	<b>3</b>

Sumber/Source: Kementerian Agama Kabupaten Tabanan/ Ministry Religious Affair Tabanan Regency

**Tabel**  
**Table** 4.3.3**Jumlah Desa<sup>1</sup>/Kelurahan yang Mengalami Bencana Alam<sup>2</sup>  
Menurut Kecamatan di Kabupaten Tabanan, 2019–2021**  
**Number of Villages<sup>1</sup>/Kelurahan that Had Natural Disaster<sup>2</sup>  
by Subdistrict in Tabanan Regency, 2019–2021**

Kecamatan Subdistrict	Banjir/Flood		
	2019	2020	2021
(1)	(2)	(3)	(4)
Selemadeg	–	–	–
Selemadeg Timur	–	–	1
Selemadeg Barat	–	–	–
Kerambitan	–	–	1
Tabanan	–	–	2
Kediri	–	–	–
Marga	–	–	–
Baturiti	–	–	–
Penebel	–	–	–
Pupuan	–	–	–
<b>Kabupaten Tabanan</b>	<b>–</b>	<b>–</b>	<b>4</b>



Lanjutan Tabel/*Continued Table 4.3.3*

Kecamatan Subdistrict	Gempa Bumi/ <i>Earthquake</i>		
	2019	2020	2021
(1)	(5)	(6)	(7)
Selemadeg	–	–	1
Selemadeg Timur	–	–	–
Selemadeg Barat	–	–	–
Kerambitan	–	–	–
Tabanan	–	–	3
Kediri	–	–	–
Marga	2	–	1
Baturiti	6	–	–
Penebel	–	–	6
Pupuan	3	–	–
<b>Kabupaten Tabanan</b>	<b>11</b>	<b>–</b>	<b>11</b>

Lanjutan Tabel/*Continued Table* 4.3.3

Kecamatan <i>Subdistrict</i>	Tanah Longsor/ <i>Landslide</i>		
	2019	2020	2021
(1)	(8)	(9)	(10)
Selemadeg	–	2	2
Selemadeg Timur	–	1	1
Selemadeg Barat	–	–	5
Kerambitan	–	–	1
Tabanan	1	–	2
Kediri	–	–	–
Marga	2	2	–
Baturiti	3	–	1
Penebel	–	2	2
Pupuan	3	4	1
<b>Kabupaten Tabanan</b>	<b>9</b>	<b>11</b>	<b>15</b>

Catatan/*Note*: <sup>1</sup> Desa pada tabel ini termasuk Unit Permukiman Transmigrasi (UPT) yang masih dibina oleh kementerian terkait dan nagari di Provinsi Sumatera Barat/*Villages in this table are included in Transmigration Settlement Unit which is still fostered by the relevant ministries and the nagari in the Province of Sumatera Barat*

<sup>2</sup> Kejadian dalam setahun sebelum tahun pencacahan/*Occured during the last one year before the enumeration years*

Sumber/*Source*: BPS, Pendataan Potensi Desa (Podes)/*BPS-Statistics Indonesia, Village Potential Data Collecting*

#### 4.4 KEMISKINAN POVERTY

**Tabel 4.4.1** **Garis Kemiskinan, Jumlah, dan Persentase Penduduk Miskin di Kabupaten Tabanan, 2015–2022**  
*Poverty Line, Number, and Percentage of Poor People in Tabanan Regency, 2015–2022*

Tahun Year	Garis Kemiskinan (rupiah/kapita/bulan) Poverty Line (rupiah/capita/month)	Jumlah Penduduk Miskin (ribu) Number of Poor People (thousand)	Persentase Penduduk Miskin Percentage of Poor People
(1)	(2)	(3)	(4)
2015	365 022	24,05	5,52
2016	392 479	21,90	5,00
2017	412 561	21,66	4,92
2018	422 345	19,77	4,46
2019	425 926	18,74	4,21
2020	450 571	19,11	4,27
2021	488 750	23,11	5,12
2022	522 520	23,46	5,18

Sumber/Source: BPS, Survei Sosial Ekonomi Nasional Maret/BPS-Statistics Indonesia, March National Socioeconomic Survey

**Tabel**  
**Table** 4.4.2

**Indeks Kedalaman Kemiskinan dan Indeks Keparahan Kemiskinan di Kabupaten Tabanan, 2015–2022**  
**Poverty Gap Index and Poverty Severity Index in Tabanan Regency, 2015–2022**

Tahun Year	Indeks Kedalaman Kemiskinan Poverty Gap Index	Indeks Keparahan Kemiskinan Poverty Severity Index
(1)	(2)	(3)
2015	0,50	0,09
2016	0,57	0,12
2017	0,69	0,13
2018	0,50	0,10
2019	0,26	0,03
2020	0,58	0,10
2021	0,82	0,22
2022	0,67	0,13

Sumber/Source: BPS, Survei Sosial Ekonomi Nasional Maret/BPS-Statistics Indonesia, March National Socioeconomic Survey



**BAB**

Chapter

**05**

**PERTANIAN, KEHUTANAN,  
PETERNAKAN DAN PERIKANAN**  
*AGRICULTURE, FORESTRY,  
LIVESTOCK AND FISHERY*



Petsai/Sawi/*Chinese  
Cabbage/mustard green*  
**47 351 kw/qui**



Kubis/*Cabbage*  
**21 027 kw/qui**



Kembang Kol/*Cauliflower*  
**14 944 kw/qui**

Pisang/*Banana*

**169 187 kw/qui**



Manggis/*Mangosteen*

**47 339 kw/qui**



Pepaya/*Papaya*

**28 003 kw/qui**





**PENJELASAN TEKNIS**

1. **Data Pokok tanaman pangan** yang dikumpulkan oleh Badan Pusat Statistik adalah luas panen dan produktivitas (hasil per hektar). Produksi merupakan hasil perkalian antara luas panen dan produktivitas.
2. **Data produksi palawija** (termasuk jagung dan kedelai) terakhir dirilis pada tahun 2015. Sejak tahun 2016 BPS sudah tidak merilis lagi data produksi palawija karena metode pengumpulan luas panen metode palawija masih menggunakan metode lama, yaitu eye estimate, yang diduga sudah tidak akurat untuk pengumpulan data luas panen.
3. **Tanaman sayuran dan buah-buahan semusim** adalah tanaman sumber vitamin, garam mineral dan lain-lain yang dikonsumsi dari bagian tanaman yang berupa daun, bunga, buah, dan umbinya, yang berumur kurang dari satu tahun. Tanaman buah-buahan semusim adalah tanaman sumber vitamin, garam mineral, dan lain-lain yang dikonsumsi dari bagian tanaman yang berupa buah, berumur kurang dari satu tahun, tidak berbentuk pohon/rumpun tetapi menjalar dan berbatang lunak.

**TECHNICAL NOTES**

1. *The main data of food crops collected by BPS-Statistics Indonesia are harvested area and productivity (yield per hectare). Production is the result of multiplication between harvested area and productivity.*
2. *Data on secondary food crops (including maize and soybeans) were last released in 2015. Since 2016, BPS-Statistics Indonesia has not released production data on secondary food crops anymore because the harvested area collection used the old method, which is was suspected to be inaccurate for data collection of harvested area.*
3. *Seasonal vegetable and fruit plants are plants which are the sources of vitamin, mineral salt, etc, consumed from the part of the plant in the form of leaf, flower, fruit, and root with the age of less than one year. Seasonal fruit plants are plants which are the sources of vitamin, mineral salt, etc, consumed from the part of the plant in the form of fruits. These plants are creeps with the age of less than one year.*



- 4. Tanaman buah-buahan dan sayuran tahunan** adalah tanaman sumber vitamin, garam mineral, dan lain-lain yang dikonsumsi dari bagian tanaman yang berupa buah dan merupakan tanaman tahunan. Tanaman sayuran tahunan adalah tanaman sumber vitamin, garam mineral, dan lain-lain yang dikonsumsi dari bagian tanaman yang berupa daun dan atau buah yang berumur lebih dari satu tahun.
- 5. Tanaman biofarmaka** adalah tanaman yang bermanfaat untuk obat-obatan, kosmetik, dan kesehatan yang dikonsumsi atau digunakan dari bagian-bagian tanaman seperti daun, batang, buah, umbi (rimpang) ataupun akar.
- 6. Tanaman hias** adalah tanaman yang mempunyai nilai keindahan baik bentuk, warna daun, tajuk maupun bunganya, sering digunakan untuk penghias pekarangan dan lain sebagainya.
- 7. Luas panen tanaman hortikultura** adalah luas tanaman sayuran, buah-buahan, biofarmaka, dan tanaman hias yang diambil hasilnya/ dipanen pada periode pelaporan.
- 8. Luas panen untuk tanaman sayuran** adalah luas tanaman
- 4. Annual fruit and vegetable plants** are plants which are the sources of vitamin, contained mineral salt, etc, consumed from the part of plant in the form of fruit and more than one year of age. Annual vegetable plants are plants which are the sources of vitamin, contained mineral salt, etc, consumed from the part of the plant in the form of vegetable and more than one year of age.
- 5. Medicinal plants** are plants which are useful for medicine. It is consumed from part of the plant such as leaf, flower, fruit, tuber, and root.
- 6. Ornamental plants** are plants which have a beauty value, either in shape, colour of leaf or crown of flower, and they are often used as a yard decorator.
- 7. Harvested area of horticultureis** area which vegetable, fruit, medicinal and ornamental plant of crop harvested during the period of report.
- 8. Harvested area of vegetables** is area of entirely plant harvested/

yang dipanen sekaligus/habis/dibongkar dan luas tanaman yang dipanen berkali-kali (lebih dari satu kali)/belum habis. Tanaman yang dipanen sekaligus/habis/dibongkar adalah tanaman yang sehabis panen langsung dibongkar/dicabut, terdiri dari bawang merah, bawang putih, bawang daun, kentang, kol/kubis, kembang kol, petersai/sawi, wortel, lobak, dan kacang merah. Tanaman yang dipanen berkali-kali (lebih dari satu kali)/belum habis adalah tanaman yang pemanenannya lebih dari satu kali dan biasanya dibongkar apabila panen terakhir sudah tidak memadai lagi, terdiri dari: kacang panjang, cabe besar, cabe rawit, jamur, tomat, terung, buncis, ketimun, labu siam, kangkung, bayam, melon, semangka, dan blewah.

**9. Produksi hortikultura** adalah hasil menurut bentuk produk dari setiap tanaman sayuran, buah-buahan, biofarmaka dan tanaman hias yang diambil berdasarkan luas yang dipanen/ tanaman yang menghasilkan pada bulan/triwulan laporan.

**10. Data perkebunan besar** dikumpulkan oleh BPS setiap bulan secara lengkap (sensus bulanan) dengan sistem surat pos. Khusus untuk tanaman kelapa, cengkeh, dan kapok, datanya

*demolished and plant harvested several times/undemolished. Entirely plants harvested/demolished are plants usually harvested once and demolished to be substituted by other plants, consisting of: shallots, garlic, leeks, potato, cabbage, cauliflower, mustard green, carrots, chinese radish, and red kidney beans. Plants harvested several times/undemolished are plants usually harvested more than once and demolished in the case that the last harvest was economically not profitable. They consist of: yard long beans, chili, small chili, mushroom, tomatoes, eggplant, french beans, cucumber, pumpkin/chayote, swamp cabbage, spinach, melon, watermelon, and blewah.*

**9. Horticulture production** is the standard production quantity form of vegetable, fruit, medicinal and ornamental plant based on harvested area/the number of production plants reported monthly/quarterly.

**10. Data on estates** are collected by the BPS every month on complete basis through a mailing system. Data on coconut, clove, and kapok, as well as on smallholder plantation, are acquired from the

diperoleh dari Direktorat Jenderal Perkebunan. Data perkebunan rakyat juga diperoleh dari Dinas Perkebunan.

*Plantation Department.*

**11. Penghitungan luas tanaman perkebunan besar** adalah pada keadaan akhir tahun dan tidak termasuk yang luasnya kurang dari 5 hektar.

**11. *Planted areas of estates*** refer to condition at the end of the year, and exclude areas less than 5 hectares.

**12. Bentuk produksi perkebunan** adalah; karet kering (karet), daun kering (teh dan tembakau), biji kering (kopi dan coklat), kulit kering (kayu manis dan kina), serat kering (rami), bunga kering (cengkeh), refined sugar (tebu dari perkebunan besar), gula mangkok (tebu dari perkebunan rakyat), ekivalen kopra (kopra), biji dan bunga (pala) serta minyak daun (sereh).

**12. *Production of estates crops*** are follows: dry rubber (rubber); dry leaves (tea and tobacco); dry beans (coffee and cocoa); dry bark (cassia vera and cinchona); dry fibre (rosella); dry flowers/buds (cloves); refined sugar (sugar cane from estate); cup sugar (sugar cane from smallholders); copra (copra); seeds and buds (nutmeg); and leaf oil (citronella).

**ULASAN****DESCRIPTION****5.1 Hortikultura**

Produksi hortikultura semusim dan tahunan juga menjadi andalan pertanian Kabupaten Tabanan. Salah satu sentral produksi hortikultura semusim di Provinsi Bali terletak di Kecamatan Baturiti.

Produksi hortikultura semusim yang sampai melebihi 20.000 kwintal adalah tanaman kubis dan petsai. Khusus tanaman petsai, nilai produksinya di tahun 2022 mencapai 47.350 kwintal dan menjadi produksi tanaman hortikultura semusim tertinggi. Dari segi produktivitas, tanaman kubis merupakan yang tertinggi dengan nilai Produktivitas mencapai 304,74 kwintal per hektar.

Dalam kategori hortikultura tahunan, tanaman pisang dan manggis memiliki nilai produksi tertinggi. Pada tahun 2022, produksi buah manggis dan pisang masing-masing sebesar 47.339 kwintal dan 169.187 kwintal.

**5.2 Perkebunan**

Tanaman yang termasuk dalam jenis tanaman perkebunan antara lain kelapa sawit, kelapa, karet, kopi, kakao, tebu, teh, dan tembakau. Pada tahun 2021, Luas panen terluas adalah tanaman kelapa dalam yang mencapai 14.868,00 hektar. Diikuti tanaman kopi 9.585,37 hektar dan kakao 4.533,00

**5.1 Horticulture**

*Besides food crops, horticulture seasonal and annual production is also a mainstay of agriculture Tabanan regency. One of the central horticultural production season in Bali Province is located in Subdistrict Baturiti.*

*Seasonal horticultural production that exceed 20,000 quintals are cabbage and chinese cabbage. In 2022, chinese cabbage plants reached 47,350 quintals and became the highest annual production of seasonal horticultural crops. In terms of productivity, the highest is cabbage plants. Cabbage crop productivity reached 304.74 quintals per hectare.*

*In the annual horticulture category, mangosteen and durian plants have the highest production value. In 2022, mangosteen and banana fruit production amounted to 47,339 quintals and 169,187 quintals.*

**5.2 Plantation**

*Plants are included in type of plantation crops are oil palm, coconut, rubber, coffee, cocoa, sugar cane, tea, and tobacco. In 2021, The largest harvested area is coconut plantation that reaching 14.868,00 hectares. Followed plants robusta coffee 9.585,37 hectares and cocoa 4.533,00 ha.*

hektar.

### 5.3 Tanaman Pangan

Beras merupakan bahan makanan pokok bagi masyarakat di Kabupaten Tabanan. Berdasarkan survei Kerangka Sampel Area (KSA), luas panen padi pada tahun 2021 sekitar 25.270 hektar. Nilai ini menurun jika dibandingkan dengan tahun 2020 yang mencapai 26.607 hektar. Dari sisi produktivitas, juga mengalami penurunan dari 59,67 kw/ha pada tahun 2020 menjadi 56,53 pada tahun 2021.

Menurut survei yang sama, produksi padi pada tahun 2021 sekitar 142.846 ton, menurun sekitar 10 persen dibandingkan tahun 2020 yaitu sekitar 158.757 ton. Jumlah produksi pada tahun 2021, jika dikonversi menjadi beras diperkirakan sekitar 80.144 ton. Sedangkan produksi pada tahun 2020 diperkirakan setara dengan 89.071 ton beras.

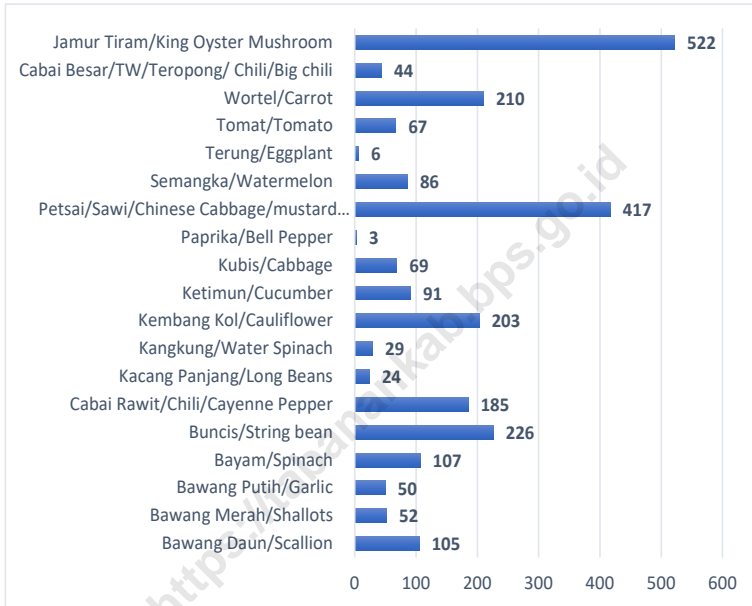
### 5.3 Agriculture

*Rice is the main staple food for people in Tabanan Regency. Based on Sampling Frame Area (SFA) survey, the rice harvest area in 2021 will be around 25.270 hectares. Decreased compared to 2020 around 26.607 hectares. In terms of productivity, there was a slight decrease from 59,67 kw / ha in 2020 to 56,53 in 2021.*

*According to the same survey, rice production in 2021 is estimated to be around 142.846 tons, an decrease of around 10 percent compared to 2020 of 158.757 tons. Total production in 2021, if converted to rice is estimated at around 80.144 tons. While production in 2020 is estimated to be equivalent to 89.071 ton of rice.*

**Gambar** 5.1  
**Figures**

**Luas Panen Tanaman Sayuran dan Buah-buahan Semusim Menurut Jenis Tanaman di Kabupaten Tabanan (ha), 2022**  
**Harvested Area of Seasonal Vegetables and Fruits by Kind of Plant in Tabanan Regency (ha), 2022**



Sumber/Source : BPS, Statistik Pertanian Hortikultura SPH/BPS-Statistics Indonesia, Agricultural Statistic for Horticulture SPH

**5.1 HORTIKULTURA  
HORTICULTURE**

**Tabel 5.1.1 Luas Panen Tanaman Sayuran Menurut Kecamatan dan Jenis Tanaman di Kabupaten Tabanan (ha), 2021 dan 2022\***  
*Harvested Area of Vegetables by Subdistrict and Kind of Plant in Tabanan Regency (ha), 2021 and 2022\**

Kecamatan Subdistrict	Bawang Daun Scallion		Bawang Merah Shallots	
	2021	2022 <sup>1</sup>	2021	2022 <sup>1</sup>
(1)	(2)	(3)	(4)	(5)
Selemadeg	-	-	-	-
Selemadeg Timur	-	-	-	-
Selemadeg Barat	-	-	-	-
Kerambitan	-	-	-	-
Tabanan	-	-	-	1
Kediri	-	-	50	51
Marga	-	-	-	-
Baturiti	107	105	7	-
Penebel	-	-	6	-
Pupuan	-	-	-	-
<b>Kabupaten Tabanan</b>	<b>107</b>	<b>105</b>	<b>63</b>	<b>52</b>

Lanjutan Tabel/*Continued Table 5.1.1*

Kecamatan Subdistrict	Bawang Putih Garlic		Bayam Spinach	
	2021	2022 <sup>1</sup>	2021	2022 <sup>1</sup>
(1)	(6)	(7)	(8)	(9)
Selemadeg	-	-	-	-
Selemadeg Timur	-	-	-	-
Selemadeg Barat	-	-	-	-
Kerambitan	-	-	-	-
Tabanan	-	-	22	30
Kediri	-	-	-	-
Marga	-	-	3	7
Baturiti	3	-	79	67
Penebel	53	50	-	2
Pupuan	5	-	-	1
<b>Kabupaten Tabanan</b>	<b>61</b>	<b>50</b>	<b>104</b>	<b>107</b>



Lanjutan Tabel/*Continued Table 5.1.1*

Kecamatan Subdistrict	Buncis String bean		Cabai Rawit Chili/Cayenne Pepper		Kacang Panjang Long Beans	
	2021	2022 <sup>1</sup>	2021	2022 <sup>1</sup>	2021	2022 <sup>1</sup>
(1)	(10)	(11)	(12)	(13)	(14)	(15)
Selemadeg	-	-	-	-	-	-
Selemadeg Timur	-	-	4	-	-	-
Selemadeg Barat	-	-	-	-	-	-
Kerambitan	-	-	-	-	5	-
Tabanan	-	-	6	6	2	14
Kediri	-	-	-	-	-	-
Marga	-	-	18	25	4	3
Baturiti	281	226	228	136	14	-
Penebel	-	-	6	12	5	5
Pupuan	-	-	7	6	-	2
<b>Kabupaten Tabanan</b>	<b>281</b>	<b>226</b>	<b>269</b>	<b>185</b>	<b>30</b>	<b>24</b>

Lanjutan Tabel/*Continued Table* 5.1.1

Kecamatan Subdistrict	Kangkung Water Spinach		Kembang Kol Cauliflower		Kentang Potato	
	2021	2022 <sup>1</sup>	2021	2022 <sup>1</sup>	2021	2022 <sup>1</sup>
(1)	(16)	(17)	(18)	(19)	(20)	(21)
Selemadeg	-	-	-	-	-	-
Selemadeg Timur	-	-	-	-	-	-
Selemadeg Barat	-	-	-	-	-	-
Kerambitan	-	-	-	-	-	-
Tabanan	14	17	-	-	-	-
Kediri	6	6	-	-	-	-
Marga	5	3	-	-	-	-
Baturiti	-	-	246	203	6	-
Penebel	-	2	-	-	-	-
Pupuan	-	1	-	-	-	-
<b>Kabupaten Tabanan</b>	<b>25</b>	<b>29</b>	<b>246</b>	<b>203</b>	<b>6</b>	<b>-</b>

Lanjutan Tabel/Continued Table 5.1.1

Kecamatan Subdistrict	Ketimun Cucumber		Kubis Cabbage		Paprika Bell Pepper	
	2021	2022 <sup>1</sup>	2021	2022 <sup>1</sup>	2021	2022 <sup>1</sup>
(1)	(22)	(23)	(24)	(25)	(26)	(27)
Selemadeg	-	-	-	-	-	-
Selemadeg Timur	-	-	-	-	-	-
Selemadeg Barat	-	-	-	-	-	-
Kerambitan	-	-	-	-	-	-
Tabanan	-	-	-	-	-	-
Kediri	-	-	-	-	-	-
Marga	4	2	-	-	-	-
Baturiti	114	83	89	69	4	3
Penebel	7	5	-	-	-	-
Pupuan	-	1	-	-	-	-
<b>Kabupaten Tabanan</b>	<b>125</b>	<b>91</b>	<b>89</b>	<b>69</b>	<b>4</b>	<b>3</b>

Lanjutan Tabel/Continued Table 5.1.1

Kecamatan Subdistrict	Petsai/Sawi Chinese Cabbage/ Mustard green		Semangka Water Melon		Terung Eggplant	
	2021	2022 <sup>1</sup>	2021	2022 <sup>1</sup>	2021	2022 <sup>1</sup>
(1)	(28)	(29)	(30)	(31)	(32)	(33)
Selemadeg	-	-	-	5	-	-
Selemadeg Timur	-	-	15	-	-	-
Selemadeg Barat	-	-	11	-	-	-
Kerambitan	-	-	15	10	-	-
Tabanan	25	52	60	6	-	-
Kediri	3	10	50	65	-	-
Marga	-	-	-	-	2	2
Baturiti	328	349	-	-	-	4
Penebel	-	5	-	-	-	-
Pupuan	-	1	-	-	-	-
<b>Kabupaten Tabanan</b>	<b>356</b>	<b>417</b>	<b>151</b>	<b>86</b>	<b>2</b>	<b>6</b>

Lanjutan Tabel/*Continued Table 5.1.1*

Kecamatan Subdistrict	Tomat Tomato		Wortel Carrot	
	2021	2022 <sup>1</sup>	2021	2022 <sup>1</sup>
(1)	(34)	(35)	(36)	(37)
Selemadeg	-	-	-	-
Selemadeg Timur	-	-	-	-
Selemadeg Barat	-	-	-	-
Kerambitan	-	-	-	-
Tabanan	-	-	-	-
Kediri	-	-	-	-
Marga	-	-	-	-
Baturiti	121	67	259	210
Penebel	1	-	-	-
Pupuan	-	-	-	-
<b>Kabupaten Tabanan</b>	<b>122</b>	<b>67</b>	<b>259</b>	<b>210</b>

Lanjutan Tabel/*Continued Table* 5.1.1

Kecamatan <i>Subdistrict</i>	Cabai Besar/TW/Teropong <i>Chili/Big chili</i>		Jamur Tiram <i>King Oyster Mushrooms</i>	
	2021	2022 <sup>1</sup>	2021	2022 <sup>1</sup>
(1)	(38)	(39)	(40)	(41)
Selemadeg	-	-	-	-
Selemadeg Timur	-	-	-	-
Selemadeg Barat	-	-	-	-
Kerambitan	-	-	150	122
Tabanan	-	-	-	-
Kediri	-	-	-	-
Marga	-	-	-	-
Baturiti	89	41	900	400
Penebel	-	2	-	-
Pupuan	-	1	-	-
<b>Kabupaten Tabanan</b>	<b>89</b>	<b>44</b>	<b>1 050</b>	<b>522</b>

Catatan/*Note*: <sup>1</sup> Angka sementaraSumber/*Source*: BPS, Statistik Pertanian Hortikultura SPH/BPS-Statistics Indonesia, Agricultural Statistic for Horticulture SPH

**Tabel 5.1.2** **Produksi Tanaman Sayuran Menurut Kecamatan dan Jenis Tanaman di Kabupaten Tabanan (kuintal), 2021 dan 2022<sup>x</sup>**  
**Production of Vegetables by Subdistrict and Kind of Plant in Tabanan Regency (quintal), 2021 and 2022<sup>x</sup>**

Kecamatan Subdistrict	Bawang Daun Scallion		Bawang Merah Shallots	
	2021	2022 <sup>1</sup>	2021	2022 <sup>1</sup>
(1)	(2)	(3)	(4)	(5)
Selemadeg	-	-	-	-
Selemadeg Timur	-	-	-	-
Selemadeg Barat	-	-	-	-
Kerambitan	-	-	-	-
Tabanan	-	-	-	2
Kediri	-	-	207	1 034
Marga	-	-	-	-
Baturiti	10 547	7 738	579	-
Penebel	-	-	12	-
Pupuan	-	-	-	-
<b>Kabupaten Tabanan</b>	<b>10 547</b>	<b>7 738</b>	<b>798</b>	<b>1 036</b>

Lanjutan Tabel/Continued Table 5.1.2

Kecamatan Subdistrict	Bawang Putih Garlic		Bayam Spinach	
	2021	2022 <sup>1</sup>	2021	2022 <sup>1</sup>
(1)	(6)	(7)	(8)	(9)
Selemadeg	-	-	-	-
Selemadeg Timur	-	-	-	-
Selemadeg Barat	-	-	-	-
Kerambitan	-	-	-	-
Tabanan	-	-	79	159
Kediri	-	-	-	-
Marga	-	-	28	183
Baturiti	213	-	2 860	653
Penebel	2 650	1 510	-	90
Pupuan	15	-	-	2
<b>Kabupaten Tabanan</b>	<b>2 878</b>	<b>1 510</b>	<b>2 967</b>	<b>1 087</b>



Lanjutan Tabel/Continued Table 5.1.2

Kecamatan Subdistrict	Buncis String bean		Cabai Rawit Chili/Cayenne Pepper		Kacang Panjang Long Beans	
	2021	2022 <sup>1</sup>	2021	2022 <sup>1</sup>	2021	2022 <sup>1</sup>
(1)	(10)	(11)	(12)	(13)	(14)	(15)
Selemadeg	-	-	-	-	-	-
Selemadeg Timur	-	-	16	-	-	-
Selemadeg Barat	-	-	-	-	-	-
Kerambitan	-	-	-	-	513	-
Tabanan	-	-	104	292	10	295
Kediri	-	-	-	-	-	-
Marga	-	-	96	478	16	58
Baturiti	14 055	9 746	6 803	6 019	883	-
Penebel	-	-	97	739	110	358
Pupuan	-	-	90	212	-	4
<b>Kabupaten Tabanan</b>	<b>14 055</b>	<b>9 746</b>	<b>7 206</b>	<b>7 739</b>	<b>1 532</b>	<b>714</b>

Lanjutan Tabel/*Continued Table* 5.1.2

Kecamatan Subdistrict	Kangkung <i>Water Spinach</i>		Kembang Kol <i>Cauliflower</i>		Kentang <i>Potato</i>	
	2021	2022 <sup>1</sup>	2021	2022 <sup>1</sup>	2021	2022 <sup>1</sup>
(1)	(16)	(17)	(18)	(19)	(20)	(21)
Selemadeg	-	-	-	-	-	-
Selemadeg Timur	-	-	-	-	-	-
Selemadeg Barat	-	-	-	-	-	-
Kerambitan	-	-	-	-	-	-
Tabanan	168	79	-	-	-	-
Kediri	40	43	-	-	-	-
Marga	10	10	-	-	-	-
Baturiti	-	-	18 119	14 944	744	-
Penebel	-	247	-	-	-	-
Pupuan	-	2	-	-	-	-
<b>Kabupaten Tabanan</b>	<b>218</b>	<b>381</b>	<b>18 119</b>	<b>14 944</b>	<b>744</b>	<b>-</b>

Lanjutan Tabel/Continued Table 5.1.2

Kecamatan Subdistrict	Ketimun Cucumber		Kubis Cabbage		Paprika Bell Pepper	
	2021	2022 <sup>1</sup>	2021	2022 <sup>1</sup>	2021	2022 <sup>1</sup>
(1)	(22)	(23)	(24)	(25)	(26)	(27)
Selemadeg	-	-	-	-	-	-
Selemadeg Timur	-	-	-	-	-	-
Selemadeg Barat	-	-	-	-	-	-
Kerambitan	-	-	-	-	-	-
Tabanan	-	-	-	-	-	-
Kediri	-	-	-	-	-	-
Marga	13	405	-	-	-	-
Baturiti	22 529	3 685	28 538	21 027	647	82
Penebel	208	1 201	-	-	-	-
Pupuan	-	2	-	-	-	-
<b>Kabupaten Tabanan</b>	<b>22 750</b>	<b>5 293</b>	<b>28 538</b>	<b>21 027</b>	<b>647</b>	<b>82</b>

Lanjutan Tabel/*Continued Table* 5.1.2

Kecamatan Subdistrict	Petsai/Sawi Chinese Cabbage/ Mustard green		Semangka Water Melon		Terung Eggplant	
	2021	2022 <sup>1</sup>	2021	2022 <sup>1</sup>	2021	2022 <sup>1</sup>
(1)	(28)	(29)	(30)	(31)	(32)	(33)
Selemadeg	-	-	-	1 275	-	-
Selemadeg Timur	-	-	75	-	-	-
Selemadeg Barat	-	-	11	-	-	-
Kerambitan	-	-	15	80	-	-
Tabanan	83	2 071	600	8	-	-
Kediri	6	110	343	98	-	-
Marga	-	-	-	-	4	3
Baturiti	46 504	44 672	-	-	-	65
Penebel	-	495	-	-	-	-
Pupuan	-	2	-	-	-	-
<b>Kabupaten Tabanan</b>	<b>46 593</b>	<b>47 350</b>	<b>1 044</b>	<b>1 461</b>	<b>4</b>	<b>68</b>

Lanjutan Tabel/*Continued Table* 5.1.2

Kecamatan Subdistrict	Tomat Tomato		Wortel Carrot	
	2021	2022 <sup>1</sup>	2021	2022 <sup>1</sup>
(1)	(34)	(35)	(36)	(37)
Selemadeg	-	-	-	-
Selemadeg Timur	-	-	-	-
Selemadeg Barat	-	-	-	-
Kerambitan	-	-	-	-
Tabanan	-	-	-	-
Kediri	-	-	-	-
Marga	-	-	-	-
Baturiti	25 645	3 956	15 235	10 714
Penebel	9	-	-	-
Pupuan	-	-	-	-
<b>Kabupaten Tabanan</b>	<b>25 654</b>	<b>3 956</b>	<b>15 235</b>	<b>10 714</b>

Lanjutan Tabel/*Continued Table* 5.1.2

Kecamatan Subdistrict	Cabai Besar/TW Teropong / Chili/Big chili		Jamur Tiram King Oyster Mushrooms	
	2021	2022 <sup>1</sup>	2021	2022 <sup>1</sup>
(1)	(38)	(39)	(40)	(41)
Selemadeg	-	-	-	-
Selemadeg Timur	-	-	-	-
Selemadeg Barat	-	-	-	-
Kerambitan	-	-	5	9
Tabanan	-	-	-	-
Kediri	-	-	-	-
Marga	-	-	-	-
Baturiti	6 504	657	23	203
Penebel	-	12	-	-
Pupuan	-	2	-	-
<b>Kabupaten Tabanan</b>	<b>6 504</b>	<b>671</b>	<b>27</b>	<b>212</b>

Catatan/Note: <sup>1</sup> Angka Sementara

Sumber/Source: BPS, Statistik Pertanian Hortikultura SPH/BPS-Statistics Indonesia, Agricultural Statistic for Horticulture SPH

**Tabel**  
**Table** 5.1.3

**Luas Panen Tanaman Sayuran dan Buah-buahan Semusim Menurut Jenis Tanaman di Kabupaten Tabanan (ha), 2019–2022**  
**Harvested Area of Seasonal Vegetables and Fruits by Kind of Plant in Tabanan Regency (ha), 2019–2022**

Jenis Tanaman <i>Kind of Plants</i>	Satuan <i>Unit</i>	2019	2020	2021	2022 <sup>1</sup>
(1)	(2)	(3)	(4)	(5)	(6)
Bawang Daun/ <i>Scallion</i>	ha	112	110	107	105
Bawang Merah/ <i>Shallots</i>	ha	22	42	63	52
Bawang Putih/ <i>Garlic</i>	ha	254	107	61	50
Bayam/ <i>Spinach</i>	ha	39	85	104	107
Buncis/ <i>String bean</i>	ha	204	301	281	226
Cabai Rawit/ <i>Chili/Cayenne Pepper</i>	ha	222	220	269	185
Kacang Panjang/ <i>Long Beans</i>	ha	31	87	30	24
Kangkung/ <i>Water Spinach</i>	ha	13	20	25	29
Kembang Kol/ <i>Cauliflower</i>	ha	102	228	246	203
Kentang/ <i>Potato</i>	ha	9	8	6	-
Ketimun/ <i>Cucumber</i>	ha	168	134	125	91
Kubis/ <i>Cabbage</i>	ha	183	126	89	69
Paprika/ <i>Bell Pepper</i>	ha	4	3	4	3
Petsai/ <i>Sawi/Chinese Cabbage/mustard green</i>	ha	443	409	356	417
Semangka/ <i>Watermelon</i>	ha	135	172	151	86
Terung/ <i>Eggplant</i>	ha	7	6	2	6

Lanjutan Tabel/*Continued Table* 5.1.3

<b>Jenis Tanaman</b> <i>Kind of Plants</i>	<b>Satuan</b> <i>Unit</i>	<b>2019</b>	<b>2020</b>	<b>2021</b>	<b>2022<sup>1</sup></b>
(1)	(2)	(3)	(4)	(5)	(6)
Tomat/ <i>Tomato</i>	ha	224	149	122	67
Wortel/ <i>Carrot</i>	ha	189	233	259	210
Cabai Besar/ <i>TW/Teropong/Chili/Big chili</i>	ha	...	...	89	44
Jamur Tiram/ <i>King Oyster Mushroom</i>	m2	...	...	1 050	522

Catatan/*Note*: <sup>1</sup> Angka Sementara

Sumber/*Source*: BPS, Statistik Pertanian Hortikultura SPH/*BPS-Statistics Indonesia, Agricultural Statistic for Horticulture SPH*



**Tabel 5.1.4** **Produksi Tanaman Sayuran dan Buah-buahan Semusim Menurut Jenis Tanaman di Kabupaten Tabanan (kuintal), 2019–2022**  
**Production of Seasonal Vegetables and Fruits by Kind of Plant in Tabanan Regency (quintal), 2019–2022**

Jenis Tanaman/Kind of Plants	Satuan Unit	2019	2020	2021	2022 <sup>1</sup>
(1)	(2)	(3)	(4)	(5)	(6)
Bawang Daun/Scallion	kw/qui	7 881	11 556	10 547	7 738
Bawang Merah/Shallots	kw/qui	185	1 082	798	1 036
Bawang Putih/Garlic	kw/qui	7 133	3 228	2 878	1 510
Bayam/Spinach	kw/qui	2 809	7 792	2 967	1 087
Buncis/String bean	kw/qui	10 661	16 814	14 055	9 746
Cabai Rawit/Chili/Cayenne Pepper	kw/qui	6 837	8 122	7 206	7 739
Kacang Panjang/Long Beans	kw/qui	1 146	4 171	1 532	714
Kangkung/Water Spinach	kw/qui	220	521	218	381
Kembang Kol/Cauliflower	kw/qui	7 591	21 234	18 119	14 944
Kentang/Potato	kw/qui	1 187	1 082	744	-
Ketimun/Cucumber	kw/qui	27 600	19 691	22 750	5 293
Kubis/Cabbage	kw/qui	56 402	41 999	28 538	21 027
Paprika/Bell Pepper	kw/qui	98	192	647	82
Petsai/Sawi/Chinese Cabbage/mustard green	kw/qui	58 652	61 889	46 593	47 350
Semangka/Watermelon	kw/qui	6 144	5 651	1 044	1 461
Terung/Eggplant	kw/qui	102	683	4	68

Lanjutan Tabel/*Continued Table 5.1.3*

<b>Jenis Tanaman</b> <i>Kind of Plants</i>	<b>Satuan</b> <i>Unit</i>	<b>2019</b>	<b>2020</b>	<b>2021</b>	<b>2022<sup>1</sup></b>
(1)	(2)	(3)	(4)	(5)	(6)
Tomat/ <i>Tomato</i>	kw/ <i>qui</i>	62 775	31 617	25 654	3 956
Wortel/ <i>Carrot</i>	kw/ <i>qui</i>	11 735	14 347	15 235	10 714
Cabai Besar/ <i>TW/Teropong/Chili/Big chili</i>	kw/ <i>qui</i>	...	...	6 504	671
Jamur Tiram/ <i>King Oyster Mushroom</i>	kg	...	...	27	212

Catatan/*Note*: <sup>1</sup> Angka Sementara/*Provisional Number*

Sumber/*Source*: BPS, Statistik Pertanian Hortikultura SPH/*BPS-Statistics Indonesia, Agricultural Statistic for Horticulture SPH*

**Tabel**  
**Table** 5.1.5

**Luas Panen Tanaman Biofarmaka Menurut Kecamatan dan Jenis Tanaman di Kabupaten Tabanan (m<sup>2</sup>), 2021 dan 2022**  
**Harvested Area of Medicinal Plants by Subdistrict and Kind of Plant in Tabanan Regency (m<sup>2</sup>), 2021 and 2022**

Kecamatan Subdistrict	Jahe Ginger		Kencur East Indian Galangal		Kunyit Turmeric	
	2021	2022 <sup>1</sup>	2021	2022 <sup>1</sup>	2021	2022 <sup>1</sup>
(1)	(2)	(3)	(4)	(5)	(6)	(7)
Selemadeg	-	-	-	-	-	-
Selemadeg Timur	-	-	-	-	-	-
Selemadeg Barat	-	-	-	-	-	-
Kerambitan	-	-	-	-	-	-
Tabanan	8	3	-	-	8	2
Kediri	-	-	-	-	-	-
Marga	8 300	7 800	-	175	-	350
Baturiti	150 000	60 000	-	-	-	-
Penebel	-	100 000	-	500	-	10 000
Pupuan	-	-	-	-	-	-
<b>Kabupaten Tabanan</b>	<b>158 308</b>	<b>167 803</b>	<b>-</b>	<b>675</b>	<b>8</b>	<b>10 352</b>

Lanjutan Tabel/*Continued Table* 5.1.5

Kecamatan Subdistrict	Laos/Lengkuas Galanga		Lempuyang Zingiber Aromaticum		Lidah Buaya Aloevera	
	2021	2022 <sup>1</sup>	2021	2022 <sup>1</sup>	2021	2022 <sup>1</sup>
(1)	(8)	(9)	(10)	(11)	(12)	(13)
Selemadeg	-	-	-	-	-	-
Selemadeg Timur	-	-	-	-	-	-
Selemadeg Barat	-	-	-	-	-	-
Kerambitan	-	-	-	-	-	-
Tabanan	-	-	-	-	50	50
Kediri	-	-	-	-	-	-
Marga	-	300	500	-	-	-
Baturiti	-	-	-	-	-	-
Penebel	-	-	-	-	-	-
Pupuan	-	-	-	-	-	-
<b>Kabupaten Tabanan</b>	<b>-</b>	<b>300</b>	<b>500</b>	<b>-</b>	<b>50</b>	<b>50</b>

Lanjutan Tabel/*Continued Table 5.1.5*

Kecamatan Subdistrict	Mengkudu/Pace Indian Mulberry		Sambiloto King of Bitter		Serai Lemongrass	
	2021	2022 <sup>1</sup>	2021	2022 <sup>1</sup>	2021	2022 <sup>1</sup>
(1)	(14)	(15)	(16)	(17)	(18)	(19)
Selemadeg	-	-	-	-	-	-
Selemadeg Timur	-	-	-	-	-	-
Selemadeg Barat	-	-	-	-	-	-
Kerambitan	-	-	-	-	-	-
Tabanan	38	50	3	3	6	30
Kediri	-	-	-	-	-	-
Marga	-	-	-	-	-	-
Baturiti	-	-	-	-	-	-
Penebel	-	-	-	-	-	-
Pupuan	-	-	-	-	-	-
<b>Kabupaten Tabanan</b>	<b>38</b>	<b>50</b>	<b>3</b>	<b>3</b>	<b>6</b>	<b>30</b>

Catatan/Note: <sup>1</sup> Angka Sementara

Sumber/Source: BPS, Statistik Pertanian Hortikultura SPH/BPS-Statistics Indonesia, Agricultural Statistic for Horticulture SPH

**Tabel**  
**Table** 5.1.6

**Produksi Tanaman Biofarmaka Menurut Kecamatan dan Jenis Tanaman di Kabupaten Tabanan (kg), 2021 dan 2022**  
**Production of Medicinal Plants by Subdistrict and Kind of Plant in Tabanan Regency (kg), 2021 and 2022**

Kecamatan Subdistrict	Jahe Ginger		Kencur East Indian Galangal		Kunyit Turmeric	
	2021	2022 <sup>1</sup>	2021	2022 <sup>1</sup>	2021	2022 <sup>1</sup>
(1)	(2)	(3)	(4)	(5)	(6)	(7)
Selemadeg	-	-	-	-	-	-
Selemadeg Timur	-	-	-	-	-	-
Selemadeg Barat	-	-	-	-	-	-
Kerambitan	-	-	-	-	-	-
Tabanan	23	129	-	-	5	11
Kediri	-	-	-	-	-	-
Marga	41 550	39 000	-	135	-	468
Baturiti	763 000	306 000	-	-	-	-
Penebel	-	524 000	-	4 000	-	5 000
Pupuan	-	-	-	-	-	-
<b>Kabupaten Tabanan</b>	<b>804 573</b>	<b>869 129</b>	<b>-</b>	<b>4 135</b>	<b>5</b>	<b>5 479</b>

Lanjutan Tabel/*Continued Table 5.1.6*

Kecamatan Subdistrict	Laos/Lengkuas <i>Galanga</i>		Lempuyang <i>Zingiber Aromaticum</i>		Lidah Buaya <i>Aloevera</i>	
	2021	2022 <sup>1</sup>	2021	2022 <sup>1</sup>	2021	2022 <sup>1</sup>
(1)	(8)	(9)	(10)	(11)	(12)	(13)
Selemadeg	-	-	-	-	-	-
Selemadeg Timur	-	-	-	-	-	-
Selemadeg Barat	-	-	-	-	-	-
Kerambitan	-	-	-	-	-	-
Tabanan	-	-	-	-	78	135
Kediri	-	-	-	-	-	-
Marga	-	320	500	-	-	-
Baturiti	-	-	-	-	-	-
Penebel	-	-	-	-	-	-
Pupuan	-	-	-	-	-	-
<b>Kabupaten Tabanan</b>	<b>-</b>	<b>320</b>	<b>500</b>	<b>-</b>	<b>78</b>	<b>135</b>

Lanjutan Tabel/*Continued Table 5.1.6*

Kecamatan Subdistrict	Laos/Lengkuas <i>Galanga</i>		Lempuyang <i>Zingiber Aromaticum</i>		Lidah Buaya <i>Aloevera</i>	
	2021	2022 <sup>1</sup>	2021	2022 <sup>1</sup>	2021	2022 <sup>1</sup>
(1)	(14)	(15)	(16)	(17)	(18)	(19)
Selemadeg	-	-	-	-	-	-
Selemadeg Timur	-	-	-	-	-	-
Selemadeg Barat	-	-	-	-	-	-
Kerambitan	-	-	-	-	-	-
Tabanan	56	126	14	7	18	390
Kediri	-	-	-	-	-	-
Marga	-	-	-	-	-	-
Baturiti	-	-	-	-	-	-
Penebel	-	-	-	-	-	-
Pupuan	-	-	-	-	-	-
<b>Kabupaten Tabanan</b>	<b>56</b>	<b>126</b>	<b>14</b>	<b>7</b>	<b>18</b>	<b>390</b>

Catatan/Note: <sup>1</sup> Angka Sementara

Sumber/Source: BPS, Statistik Pertanian Hortikultura SPH/BPS-Statistics Indonesia, Agricultural Statistic for Horticulture SPH



**Tabel 5.1.7 Luas Panen Tanaman Biofarmaka Menurut Jenis Tanaman di Kabupaten Tabanan (m<sup>2</sup>), 2020–2022**  
**Harvested Area of Medicinal Plants by Kind of Plant in Tabanan Regency (m<sup>2</sup>), 2020–2022**

Jenis Tanaman Kind of Plants	Satuan Unit	2020	2021	2022 <sup>1</sup>
(1)	(2)	(3)	(4)	(5)
Jahe/Ginger	m <sup>2</sup>	55 006	158 308	167 803
Kencur/East Indian Galangal	m <sup>2</sup>	5 000	-	675
Kunyit/Turmeric	m <sup>2</sup>	5 004	8	10 352
Laos/Lengkuas/Galanga	m <sup>2</sup>	10 000	-	300
Lempuyang/Zingiber Aromaticum	m <sup>2</sup>	-	500	-
Lidah Buaya/Aloevera	m <sup>2</sup>	20	50	50
Mengkudu/Pace/Indian Mulberry	pohon/tree	10	38	50
Sambiloto/King of Bitter	m <sup>2</sup>	-	3	3
Serai/Lemongrass	m <sup>2</sup>	...	6	30

Catatan/Note: <sup>1</sup> Angka Sementara

Sumber/Source: BPS, Statistik Pertanian Hortikultura SPH/BPS-Statistics Indonesia, Agricultural Statistic for Horticulture SPH

**Tabel** 5.1.8 **Produksi Tanaman Biofarmaka Menurut Jenis Tanaman di Kabupaten Tabanan (kg), 2020–2022**  
**Table** 5.1.8 **Production of Medicinal Plants by Kind of Plant in Tabanan Regency (kg), 2020–2022**

Jenis Tanaman <i>Kind of Plants</i>	Satuan <i>Unit</i>	2020	2021	2022 <sup>1</sup>
(1)	(2)	(3)	(4)	(5)
Jahe/ <i>Ginger</i>	kg	13 234	804 573	869 129
Kencur/ <i>East Indian Galangal</i>	kg	3 900	-	4 135
Kunyit/ <i>Turmeric</i>	kg	3 429	5	5 479
Laos/ <i>Lengkuas/Galanga</i>	kg	3 990	-	320
Lempuyang/ <i>Zingiber Aromaticum</i>	kg	-	500	-
Lidah Buaya/ <i>Aloevera</i>	kg	20	78	135
Mengkudu/ <i>Pace/Indian Mulberry</i>	kg	10	56	126
Sambiloto/ <i>King of Bitter</i>	kg	-	14	7
Serai/ <i>Lemongrass</i>	kg	...	18	390

Catatan/Note: <sup>1</sup> Angka Sementara

Sumber/Source: BPS, Statistik Pertanian Hortikultura SPH/BPS-Statistics Indonesia, Agricultural Statistic for Horticulture SPH

**Tabel** 5.1.9 **Luas Panen Tanaman Hias Menurut Kecamatan dan Jenis Tanaman di Kabupaten Tabanan (m<sup>2</sup>), 2021 dan 2022<sup>x</sup>**  
**Table** 5.1.9 **Harvested Area of Ornamental Plants by Subdistrict and Kind of Plant in Tabanan Regency (m<sup>2</sup>), 2021 and 2022<sup>x</sup>**

Kecamatan Subdistrict	Anthurium Bunga Flamingo Lily Flower		Dracaena Dracaena	
	2021	2022 <sup>1</sup>	2021	2022 <sup>1</sup>
(1)	(2)	(3)	(4)	(5)
Selemadeg	-	-	-	-
Selemadeg Timur	-	-	-	-
Selemadeg Barat	-	-	-	-
Kerambitan	-	-	-	-
Tabanan	-	-	-	-
Kediri	-	-	-	-
Marga	375	300	328	355
Baturiti	10 650	900	-	-
Penebel	-	-	-	-
Pupuan	-	-	-	-
<b>Kabupaten Tabanan</b>	<b>11 025</b>	<b>1 200</b>	<b>328</b>	<b>355</b>

Lanjutan Tabel/*Continued Table* 5.1.9

Kecamatan Subdistrict	Hanjuang Cordyline		Mawar Rose	
	2021	2022 <sup>1</sup>	2021	2022 <sup>1</sup>
(1)	(6)	(7)	(8)	(9)
Selemadeg	-	-	-	-
Selemadeg Timur	-	-	-	-
Selemadeg Barat	-	-	-	-
Kerambitan	-	-	-	-
Tabanan	-	-	6	10
Kediri	-	-	-	-
Marga	381	-	175	225
Baturiti	-	-	-	-
Penebel	-	-	-	-
Pupuan	-	-	-	-
<b>Kabupaten Tabanan</b>	<b>381</b>	<b>-</b>	<b>181</b>	<b>235</b>

Lanjutan Tabel/*Continued Table 5.1.9*

Kecamatan Subdistrict	Pakis Leather Leaf Fern		Palem Palm		Pedang-Pedangan Sansevieria	
	2021	2022 <sup>1</sup>	2021	2022 <sup>1</sup>	2021	2022 <sup>1</sup>
(1)	(10)	(11)	(12)	(13)	(14)	(15)
Selemadeg	-	-	-	-	-	-
Selemadeg Timur	-	-	-	-	-	-
Selemadeg Barat	-	-	-	-	-	-
Kerambitan	-	-	-	-	-	-
Tabanan	-	100	-	15	-	-
Kediri	-	-	-	-	-	-
Marga	200	100	25	40	385	-
Baturiti	-	-	-	-	-	-
Penebel	-	-	-	-	-	-
Pupuan	-	-	-	-	-	-
<b>Kabupaten Tabanan</b>	<b>200</b>	<b>200</b>	<b>25</b>	<b>55</b>	<b>385</b>	<b>-</b>

Lanjutan Tabel/*Continued Table* 5.1.9

Kecamatan Subdistrict	Philodendron <i>Philodendron</i>		Pisang-Pisangan <i>Heliconia</i>		Sedap Malam <i>Tuberose</i>	
	2021	2022 <sup>1</sup>	2021	2022 <sup>1</sup>	2021	2022 <sup>1</sup>
(1)	(16)	(17)	(18)	(19)	(20)	(21)
Selemadeg	-	-	-	-	-	-
Selemadeg Timur	-	-	-	-	-	-
Selemadeg Barat	-	-	-	-	-	-
Kerambitan	-	-	4 000	-	-	-
Tabanan	-	-	-	-	40	550
Kediri	-	-	-	-	-	-
Marga	515	190	598	248	1 000	1 400
Baturiti	-	-	14 500	2 400	1 250	600
Penebel	-	-	-	-	-	-
Pupuan	-	-	20 000	20 000	-	-
<b>Kabupaten Tabanan</b>	<b>515</b>	<b>190</b>	<b>39 098</b>	<b>22 648</b>	<b>2 290</b>	<b>2 550</b>

Lanjutan Tabel/*Continued Table* 5.1.9

Kecamatan <i>Subdistrict</i>	Soka <i>Ixora</i>		Sri Rejeki <i>Aglaonema</i>	
	2021	2022 <sup>1</sup>	2021	2022 <sup>1</sup>
(1)	(22)	(23)	(24)	(25)
Selemadeg	-	-	-	-
Selemadeg Timur	-	-	-	-
Selemadeg Barat	-	-	-	-
Kerambitan	-	-	-	-
Tabanan	-	-	-	-
Kediri	-	-	-	-
Marga	285	-	265	-
Baturiti	-	-	-	-
Penebel	-	-	-	-
Pupuan	-	-	-	-
<b>Kabupaten Tabanan</b>	<b>285</b>	<b>-</b>	<b>265</b>	<b>-</b>

Lanjutan Tabel/*Continued Table* 5.1.9

Kecamatan Subdistrict	Anggrek Potong Cut Orchid		Puring Croton	
	2021	2022 <sup>1</sup>	2021	2022 <sup>1</sup>
(1)	(26)	(27)	(28)	(29)
Selemadeg	-	-	-	-
Selemadeg Timur	-	-	-	-
Selemadeg Barat	-	-	-	-
Kerambitan	-	-	-	-
Tabanan	40	34	-	-
Kediri	-	-	-	-
Marga	170	85	-	100
Baturiti	-	-	-	-
Penebel	-	-	-	-
Pupuan	-	-	-	-
<b>Kabupaten Tabanan</b>	<b>210</b>	<b>119</b>	<b>-</b>	<b>100</b>

Catatan/Note: <sup>1</sup> Angka Sementara

Sumber/Source: BPS, Statistik Pertanian Hortikultura SPH/BPS-Statistics Indonesia, Agricultural Statistik for Horticulture SPH



**Tabel**  
**Table** 5.1.10

**Produksi Tanaman Hias Menurut Kecamatan dan Jenis Tanaman di Kabupaten Tabanan (tangkai), 2021 dan 2022\***  
*Production of Ornamental Plants by Subdistrict and Kind of Plant in Tabanan Regency (stalks), 2021 and 2022\**

Kecamatan Subdistrict	Anthurium Bunga Flamingo Lily Flower		Dracaena Dracaena	
	2021	2022 <sup>1</sup>	2021	2022 <sup>1</sup>
(1)	(2)	(3)	(4)	(5)
Selemadeg	-	-	-	-
Selemadeg Timur	-	-	-	-
Selemadeg Barat	-	-	-	-
Kerambitan	-	-	-	-
Tabanan	-	-	-	-
Kediri	-	-	-	-
Marga	375	750	328	665
Baturiti	416 600	38 152	-	-
Penebel	-	-	-	-
Pupuan	-	-	-	-
<b>Kabupaten Tabanan</b>	<b>416 975</b>	<b>38 902</b>	<b>328</b>	<b>665</b>

Lanjutan Tabel/Continued Table 5.1.10

Kecamatan Subdistrict	Hanjuang Cordyline		Mawar Rose	
	2021	2022 <sup>1</sup>	2021	2022 <sup>1</sup>
(1)	(6)	(7)	(8)	(9)
Selemadeg	-	-	-	-
Selemadeg Timur	-	-	-	-
Selemadeg Barat	-	-	-	-
Kerambitan	-	-	-	-
Tabanan	-	-	6	20
Kediri	-	-	-	-
Marga	381	-	175	435
Baturiti	-	-	-	-
Penebel	-	-	-	-
Pupuan	-	-	-	-
<b>Kabupaten Tabanan</b>	<b>381</b>	<b>-</b>	<b>181</b>	<b>455</b>

Lanjutan Tabel/*Continued Table* 5.1.10

Kecamatan Subdistrict	Pakis <i>Leather Leaf Fern</i>		Palem <i>Palm</i>		Pedang-Pedangan <i>Sansevieria</i>	
	2021	2022 <sup>1</sup>	2021	2022 <sup>1</sup>	2021	2022 <sup>1</sup>
(1)	(10)	(11)	(12)	(13)	(14)	(15)
Selemadeg	-	-	-	-	-	-
Selemadeg Timur	-	-	-	-	-	-
Selemadeg Barat	-	-	-	-	-	-
Kerambitan	-	-	-	-	-	-
Tabanan	-	200	-	15	-	-
Kediri	-	-	-	-	-	-
Marga	200	210	25	40	385	-
Baturiti	-	-	-	-	-	-
Penebel	-	-	-	-	-	-
Pupuan	-	-	-	-	-	-
<b>Kabupaten Tabanan</b>	<b>200</b>	<b>410</b>	<b>25</b>	<b>55</b>	<b>385</b>	<b>-</b>

Lanjutan Tabel/*Continued Table* 5.1.10

Kecamatan Subdistrict	Philodendron <i>Philodendron</i>		Pisang-Pisangan <i>Heliconia</i>		Sedap Malam <i>Tuberose</i>	
	2021	2022 <sup>1</sup>	2021	2022 <sup>1</sup>	2021	2022 <sup>1</sup>
(1)	(16)	(17)	(18)	(19)	(20)	(21)
Selemadeg	-	-	-	-	-	-
Selemadeg Timur	-	-	-	-	-	-
Selemadeg Barat	-	-	-	-	-	-
Kerambitan	-	-	5 000	-	-	-
Tabanan	-	-	-	-	720	3 100
Kediri	-	-	-	-	-	-
Marga	515	445	598	594	1 900	3 300
Baturiti	-	-	255 540	48 903	92 400	8 675
Penebel	-	-	-	-	-	-
Pupuan	-	-	106 000	80 000	-	-
<b>Kabupaten Tabanan</b>	<b>515</b>	<b>445</b>	<b>367 138</b>	<b>129 497</b>	<b>95 020</b>	<b>15 075</b>

Lanjutan Tabel/*Continued Table* 5.1.10

Kecamatan <i>Subdistrict</i>	Soka <i>Ixora</i>		Sri Rejeki <i>Aglaonema</i>	
	2021	2022 <sup>1</sup>	2021	2022 <sup>1</sup>
(1)	(22)	(23)	(24)	(25)
Selemadeg	-	-	-	-
Selemadeg Timur	-	-	-	-
Selemadeg Barat	-	-	-	-
Kerambitan	-	-	-	-
Tabanan	-	-	-	-
Kediri	-	-	-	-
Marga	285	-	265	-
Baturiti	-	-	-	-
Penebel	-	-	-	-
Pupuan	-	-	-	-
<b>Kabupaten Tabanan</b>	<b>285</b>	<b>-</b>	<b>265</b>	<b>-</b>

Lanjutan Tabel/*Continued Table* 5.1.10

Kecamatan Subdistrict	Soka Ixora		Sri Rejeki Aglanema	
	2021	2022 <sup>1</sup>	2021	2022 <sup>1</sup>
(1)	(26)	(27)	(28)	(29)
Selemadeg	-	-	-	-
Selemadeg Timur	-	-	-	-
Selemadeg Barat	-	-	-	-
Kerambitan	-	-	-	-
Tabanan	40	74	-	-
Kediri	-	-	-	-
Marga	170	125	-	100
Baturiti	-	-	-	-
Penebel	-	-	-	-
Pupuan	-	-	-	-
<b>Kabupaten Tabanan</b>	<b>210</b>	<b>199</b>	<b>-</b>	<b>100</b>

Catatan/Note: <sup>1</sup> Angka Sementara

Sumber/Source: BPS, Statistik Pertanian Hortikultura SPH/BPS-Statistics Indonesia, Agricultural Statistik for Horticulture SPH

**Tabel** 5.1.11 **Luas Panen Tanaman Hias Menurut Jenis Tanaman di Kabupaten Tabanan (m<sup>2</sup>), 2019–2022**  
**Table** 5.1.11 **Harvested Area of Ornamental Plants by Kind of Plant in Tabanan Regency (m<sup>2</sup>), 2019–2022**

Jenis Tanaman Kind of Plants	Satuan Unit	2019	2020	2021	2022 <sup>1</sup>
(1)	(2)	(3)	(4)	(5)	(6)
Anthurium Bunga/ <i>Flamingo Lily Flower</i>	m <sup>2</sup>	11 620	11 630	11 025	1 200
<i>Dracaena/Dracaena</i>	m <sup>2</sup>	800	325	328	355
<i>Hanjuang/Cordyline</i>	m <sup>2</sup>	40	210	381	-
<i>Krisan/Chrysantemum</i>	m <sup>2</sup>	500	-	-	-
<i>Mawar/Rose</i>	m <sup>2</sup>	-	50	181	235
<i>Pakis/Leather Leaf Fern</i>	m <sup>2</sup>	-	-	200	200
<i>Palem/Palm</i>	pohon/ tree	200	90	25	55
<i>Pedang-Pedangan/Sansevieria</i>	m <sup>2</sup>	200	245	385	-
<i>Philodendron/Philodendron</i>	m <sup>2</sup>	245	175	515	190
<i>Pisang-Pisangan/Heliconia</i>	m <sup>2</sup>	48 800	48 175	39 098	22 648
<i>Sedap Malam/Tuberose</i>	m <sup>2</sup>	2 400	1 250	2 290	2 550
<i>Soka/Ixora</i>	m <sup>2</sup>	120	-	285	-
<i>Sri Rejeki/Aglaonema</i>	m <sup>2</sup>	-	-	265	-
<i>Anggrek Potong/Cut Orchid</i>	m <sup>2</sup>	...	...	210	119
<i>Puring/Croton</i>	m <sup>2</sup>	...	...	-	100

Catatan/Note: <sup>1</sup> Angka Sementara

Sumber/Source: BPS, Statistik Pertanian Hortikultura SPH/BPS-Statistics Indonesia, Agricultural Statistik for Horticulture SPH

**Tabel 5.1.12** **Produksi Tanaman Hias Menurut Jenis Tanaman di Kabupaten Tabanan (tangkai), 2019–2022**  
**Production of Ornamental Plants by Kind of Plant in Tabanan Regency (stalks), 2019–2022**

Jenis Tanaman <i>Kind of Plants</i>	Satuan <i>Unit</i>	2019	2020	2021	2022 <sup>1</sup>
(1)	(2)	(3)	(4)	(5)	(6)
Anthurium Bunga/ <i>Flamingo Lily Flower</i>	tangkai/ <i>stalks</i>	591 440	739 660	416 975	38 902
<i>Dracaena/Dracaena</i>	pohon/ <i>tree</i>	800	325	328	665
Hanjuang/ <i>Cordyline</i>	pohon/ <i>tree</i>	40	210	381	-
Krisan/ <i>Chrysantemum</i>	tangkai/ <i>stalks</i>	30 400	-	-	-
Mawar/ <i>Rose</i>	tangkai/ <i>stalks</i>	-	50	181	455
Pakis/ <i>Leather Leaf Fern</i>	pohon/ <i>tree</i>	-	-	200	410
Palem/ <i>Palm</i>	pohon/ <i>tree</i>	200	90	25	55
Pedang-Pedangan/ <i>Sansevieria</i>	pohon/ <i>tree</i>	245	175	515	445
Philodendron/ <i>Philodendron</i>	tangkai/ <i>stalks</i>	773 290	428 640	367 138	129 497
Pisang-Pisangan/ <i>Heliconia</i>	tangkai/ <i>stalks</i>	2 400	69 444	95 020	15 075
Sedap Malam/ <i>Tuberose</i>	pohon/ <i>tree</i>	120	-	285	-
Soka/ <i>Ixora</i>	pohon/ <i>tree</i>	-	-	265	-
Sri Rejeki/ <i>Aglaonema</i>	pohon/ <i>tree</i>	200	245	385	-
Anggrek Potong/ <i>Cut Orchid</i>	tangkai/ <i>stalks</i>	...	...	210	199
Puring/ <i>Croton</i>	pohon/ <i>tree</i>	...	...	-	100

Catatan/Note: <sup>1</sup> Angka Sementara

Sumber/Source: BPS, Statistik Pertanian Hortikultura SPH/BPS-Statistics Indonesia, Agricultural Statistik for Horticulture SPH



**Tabel** 5.1.13 **Produksi Buah-buahan Menurut Kecamatan dan Jenis Tanaman di Kabupaten Tabanan (kuintal), 2021 dan 2022<sup>x</sup>**  
**Table** 5.1.13 **Production of Fruits by Subdistrict and Kind of Plant in Tabanan Regency (kuintal), 2021 and 2022<sup>x</sup>**

Kecamatan Subdistrict	Alpukat Avocado		Belimbing Star Fruit	
	2021	2022 <sup>1</sup>	2021	2022 <sup>1</sup>
(1)	(2)	(3)	(4)	(5)
Selemadeg	-	-	-	-
Selemadeg Timur	1	-	6	9
Selemadeg Barat	5	11	4	14
Kerambitan	30	25	-	20
Tabanan	3	24	3	48
Kediri	-	-	-	-
Marga	-	-	1	16
Baturiti	19	83	5	-
Penebel	-	15	-	-
Pupuan	253	250	-	-
<b>Kabupaten Tabanan</b>	<b>311</b>	<b>408</b>	<b>18</b>	<b>106</b>

Lanjutan Tabel/*Continued Table* 5.1.13

Kecamatan <i>Subdistrict</i>	Duku/Langsar/Kokosan <i>Duku</i>		Durian <i>Durian</i>	
	2021	2022 <sup>1</sup>	2021	2022 <sup>1</sup>
(1)	(6)	(7)	(8)	(9)
Selemadeg	180	-	3 637	559
Selemadeg Timur	7	-	30	15
Selemadeg Barat	-	-	1 229	155
Kerambitan	-	-	1 400	-
Tabanan	-	-	2	150
Kediri	-	-	-	-
Marga	20	43	300	592
Baturiti	-	-	214	12 484
Penebel	-	-	700	-
Pupuan	-	-	5 400	2 100
<b>Kabupaten Tabanan</b>	<b>206</b>	<b>43</b>	<b>12 912</b>	<b>16 055</b>

Lanjutan Tabel/*Continued Table* 5.1.13

Kecamatan Subdistrict	Jambu Air Water Apple		Jambu Biji Guava	
	2021	2022 <sup>1</sup>	2021	2022 <sup>1</sup>
(1)	(10)	(11)	(12)	(13)
Selemadeg	251	1 000	-	-
Selemadeg Timur	1	2	8	6
Selemadeg Barat	14	16	24	69
Kerambitan	-	47	-	-
Tabanan	-	37	-	1
Kediri	-	-	-	-
Marga	-	-	131	683
Baturiti	1	-	544	4 208
Penebel	16	-	-	-
Pupuan	-	20	85	50
<b>Kabupaten Tabanan</b>	<b>282</b>	<b>1 123</b>	<b>792</b>	<b>5 018</b>

Lanjutan Tabel/*Continued Table* 5.1.13

Kecamatan Subdistrict	Jeruk Besar Pomelo		Jeruk Siam/Kepron Orange/Tangerine	
	2021	2022 <sup>1</sup>	2021	2022 <sup>1</sup>
(1)	(10)	(11)	(12)	(13)
Selemadeg	-	-	377	319
Selemadeg Timur	-	-	6	-
Selemadeg Barat	14	-	-	-
Kerambitan	-	-	50	100
Tabanan	-	-	-	-
Kediri	4	-	-	-
Marga	-	-	65	349
Baturiti	-	-	2 332	19 762
Penebel	3	-	550	367
Pupuan	-	-	10 000	1 174
<b>Kabupaten Tabanan</b>	<b>21</b>	<b>-</b>	<b>13 380</b>	<b>22 071</b>

Lanjutan Tabel/*Continued Table* 5.1.13

Kecamatan Subdistrict	Mangga Mango		Manggis Mangosteen	
	2021	2022 <sup>1</sup>	2021	2022 <sup>1</sup>
(1)	(10)	(11)	(12)	(13)
Selemadeg	424	1 500	1 255	-
Selemadeg Timur	18	-	14	-
Selemadeg Barat	-	-	1 094	49
Kerambitan	950	-	200	-
Tabanan	-	139	-	25
Kediri	-	-	-	-
Marga	69	318	-	-
Baturiti	-	-	750	43 450
Penebel	-	-	-	-
Pupuan	-	-	23 366	3 875
<b>Kabupaten Tabanan</b>	<b>1 460</b>	<b>1 958</b>	<b>26 679</b>	<b>47 399</b>

Lanjutan Tabel/*Continued Table* 5.1.13

Kecamatan Subdistrict	Nangka/Cempedak Jackfruit		Nanas Pineapple	
	2021	2022 <sup>1</sup>	2021	2022 <sup>1</sup>
(1)	(10)	(11)	(12)	(13)
Selemadeg	88	-	21	202
Selemadeg Timur	21	-	3	2
Selemadeg Barat	382	-	-	1
Kerambitan	2	3	-	-
Tabanan	19	27	4	3
Kediri	-	-	2	0
Marga	291	1 495	5	6
Baturiti	521	1 493	-	-
Penebel	-	-	-	-
Pupuan	134	150	80	25
<b>Kabupaten Tabanan</b>	<b>1 458</b>	<b>3 167</b>	<b>114</b>	<b>239</b>

Lanjutan Tabel/*Continued Table* 5.1.13

Kecamatan Subdistrict	Pepaya Papaya		Pisang Banana	
	2021	2022 <sup>1</sup>	2021	2022 <sup>1</sup>
(1)	(10)	(11)	(12)	(13)
Selemadeg	468	363	7 788	6 457
Selemadeg Timur	13	3	27	26
Selemadeg Barat	-	29	2 923	413
Kerambitan	-	-	600	2 600
Tabanan	136	1 060	279	4 780
Kediri	5	4	85	180
Marga	1 184	957	198	4 473
Baturiti	1 025	25 170	11 026	6 784
Penebel	280	25	8 800	110 055
Pupuan	266	392	62 487	33 421
<b>Kabupaten Tabanan</b>	<b>3 377</b>	<b>28 003</b>	<b>94 211</b>	<b>169 187</b>

Lanjutan Tabel/*Continued Table* 5.1.13

Kecamatan <i>Subdistrict</i>	Rambutan		Salak <i>Snakefruit</i>	
	2021	2022 <sup>1</sup>	2021	2022 <sup>1</sup>
(1)	(10)	(11)	(12)	(13)
Selemadeg	971	590	22	62
Selemadeg Timur	6	-	8	4
Selemadeg Barat	22	21	60	33
Kerambitan	800	20	-	-
Tabanan	-	-	-	-
Kediri	-	-	-	-
Marga	137	729	-	-
Baturiti	-	-	28	-
Penebel	-	-	-	-
Pupuan	-	-	2 522	2 743
<b>Kabupaten Tabanan</b>	<b>1 938</b>	<b>1 359</b>	<b>2 640</b>	<b>2 841</b>



Lanjutan Tabel/*Continued Table* 5.1.13

Kecamatan Subdistrict	Sawo Sapodilla/Sawo		Sirsak Soursop	
	2021	2022 <sup>1</sup>	2021	2022 <sup>1</sup>
(1)	(10)	(11)	(12)	(13)
Selemadeg	653	1 154	-	-
Selemadeg Timur	18	12	-	-
Selemadeg Barat	-	-	-	3
Kerambitan	-	50	-	-
Tabanan	3	8	3	2
Kediri	3	-	0	0
Marga	-	-	-	-
Baturiti	-	-	-	-
Penebel	-	-	-	-
Pupuan	-	-	-	-
<b>Kabupaten Tabanan</b>	<b>677</b>	<b>1 224</b>	<b>3</b>	<b>5</b>

Lanjutan Tabel/*Continued Table* 5.1.13

Kecamatan Subdistrict	Sawo Sapodilla/Sawo		Sirsak Soursop	
	2021	2022 <sup>1</sup>	2021	2022 <sup>x</sup>
(1)	(10)	(11)	(12)	(13)
Selemadeg	-	-	-	-
Selemadeg Timur	-	-	-	-
Selemadeg Barat	-	-	-	-
Kerambitan	-	-	-	-
Tabanan	5	5	-	-
Kediri	-	-	23	18
Marga	-	-	-	-
Baturiti	-	-	-	-
Penebel	-	-	-	-
Pupuan	-	-	-	-
<b>Kabupaten Tabanan</b>	<b>5</b>	<b>5</b>	<b>23</b>	<b>18</b>

Sumber/Source: BPS, Statistik Pertanian Hortikultura SPH-BST/BPS-Statistics Indonesia, Agricultural Statistic for Horticulture SPH-BST

**Tabel**  
**Table** 5.1.14

**Produksi Buah-Buahan dan Sayuran Tahunan Menurut Jenis Tanaman di Kabupaten Tabanan (kuintal), 2019–2022**

***Production of Annual Fruits and Vegetables by Kind of Plant in Tabanan Regency (quintal), 2019–2022***

Jenis Tanaman/ <i>Kind of Plants</i>	Satuan Unit	2019	2020	2021	2022 <sup>1</sup>
(1)	(2)	(3)	(4)	(5)	(6)
Alpukat/ <i>Avocado</i>	kw/ <i>qui</i>	282	255	311	408
Belimbing/ <i>Star Fruit</i>	kw/ <i>qui</i>	231	91	18	106
Duku/Langsar/ <i>Kokosan/Duku</i>	kw/ <i>qui</i>	450	2 037	206	43
Durian/ <i>Durian</i>	kw/ <i>qui</i>	13 362	10 577	12 912	16 055
Jambu Air/ <i>Water Apple</i>	kw/ <i>qui</i>	654	1 679	282	1 123
Jambu Biji/ <i>Guava</i>	kw/ <i>qui</i>	1 248	870	792	5 018
Jeruk Besar/ <i>Pomelo</i>	kw/ <i>qui</i>	308	7	21	-
Jeruk Siam/ <i>Kepron/Orange/Tangerine</i>	kw/ <i>qui</i>	1 765	1 225	13 380	22 071
Mangga/ <i>Mango</i>	kw/ <i>qui</i>	10 044	1 370	1 460	1 958
Manggis/ <i>Mangosteen</i>	kw/ <i>qui</i>	25 369	81 098	26 679	47 399
Nangka/ <i>Cempedak/Jackfruit</i>	kw/ <i>qui</i>	5 358	1 072	1 458	3 167
Nenas/ <i>Pineapple</i>	kw/ <i>qui</i>	316	277	114	239
Pepaya/ <i>Papaya</i>	kw/ <i>qui</i>	3 042	5 367	3 377	28 003
Pisang/ <i>Banana</i>	kw/ <i>qui</i>	137 219	340 309	94 211	169 187
Rambutan/ <i>Rambutan</i>	kw/ <i>qui</i>	1 077	3 133	1 938	1 359
Salak/ <i>Snakefruit</i>	kw/ <i>qui</i>	1 798	5 865	2 640	2 841
Sawo/ <i>Sapodilla/Sawo</i>	kw/ <i>qui</i>	339	1 548	677	1 224

Lanjutan Tabel/*Continued Table 5.1.14*

Jenis Tanaman/ <i>Kind of Plants</i>	Satuan Unit	2019	2020	2021	2022 <sup>1</sup>
(1)	(2)	(3)	(4)	(5)	(6)
<i>Sirsak/ Soursop</i>	<i>kw/qui</i>	-	62	3	5
<i>Sukun/ Breadfruit</i>	<i>kw/qui</i>	12	195	5	5
Buah Naga/ <i>Hylocereus polyrhizus</i>	<i>kw/qui</i>	...	...	23	18

Sumber/*Source*: BPS, Statistik Pertanian Hortikultura SPH-BST/*BPS-Statistics Indonesia, Agricultural Statistic for Horticulture SPH-BST*

**5.2 PERKEBUNAN  
ESTATE CROPS**

**Tabel 5.2.1 Luas Areal Tanaman Perkebunan Menurut Kecamatan dan Jenis Tanaman di Kabupaten Tabanan (ha), 2021 dan 2022**  
*Planted Area of Estate Crops by Subdistrict and Type of Crops in Tabanan Regency (ha), 2021 and 2022*

Kecamatan Subdistrict	Kelapa Sawit/Oil Palm		Kelapa/Coconut	
	2021	2022 <sup>1</sup>	2021	2022 <sup>1</sup>
(1)	(2)	(3)	(4)	(5)
Selemadeg				
Selemadeg Timur				
Selemadeg Barat				
Kerambitan				
Tabanan				
Kediri				
Marga				
Baturiti				
Penebel				
Pupuan				
<b>Kabupaten Tabanan</b>				


















<https://tabanankab.bps.go.id>

**BAB**  
Chapter

**06**

**INDUSTRI, PERTAMBANGAN  
DAN ENERGI**  
*INDUSTRY, MINING, AND  
ENERGY*



Pelanggan/*Number of Customers*

**60 958**



Air Disalurkan/*Distributed Water*

**14 662 040**



Nilai/*Value*

**93 420 937 294**



**PENJELASAN TEKNIS****TECHNICAL NOTES**

1. **Kapasitas listrik terpasang** adalah total kapasitas dari seluruh mesin pembangkit listrik yang dioperasikan.
  2. **Listrik yang dibangkitkan** adalah jumlah listrik yang dibangkitkan oleh seluruh mesin pembangkit listrik dan dinyatakan dalam satu dan dasar Watt hours.
  3. **Jumlah listrik / gas / air bersih yang terjual / didistribusikan** adalah banyaknya listrik/gas/air/bersih yang disalurkan kepada para pelanggan.
  4. **Kapasita produksi potensial** adalah hubungan antara output yang sebenarnya diproduksi dengan peralatan yang terpasang dan potensi output yang dapat diproduksi dengan peralatan terpasang tersebut, jika kapasitasnya sepenuhnya digunakan.
  5. **Volume air bersih yang disalurkan** adalah banyaknya air bersih yang disalurkan oleh perusahaan air bersih (dalam satuan m<sup>3</sup>). Semakin besar volume air bersih yang disalurkan maka akan semakin terpenuhi kebutuhan konsumen akan air bersih.
1. ***Installed electricity capacity*** is the total capacity of all operated power plants machines.
  2. ***Electricity generated*** is the amount of electricity generated by all power plant engine in Watt hours standard unit
  3. ***Sold/distributed electricity/gas/cleaned water*** is total electricity/gas/cleaned water distributed to costumers.
  4. ***Potential capacity production*** is relationship between output that is actually produced with the installed equipment, and the potential output which could be produced with it., if capacity was fully used.
  5. ***Volume of water distributed*** is the amount of water that can be distributed by the water company (in units of m<sup>3</sup>). The greater the volume of water distributed it will be increasingly fulfilled the needs of consumers for clean water.



**ULASAN****DESCRIPTION****Listrik**

Menurut laporan PT. PLN Wilayah Tabanan, banyaknya pelanggan PLN di Kabupaten Tabanan di tahun 2022 mengalami peningkatan sebanyak 3,02 persen menjadi 151.502 pelanggan. Daya yang terpasang juga terus meningkat dari tahun ke tahun, di tahun 2022 tercatat 261.014.053 KWh dari 246.204.053 KWh di tahun 2021.

**Air Minum**

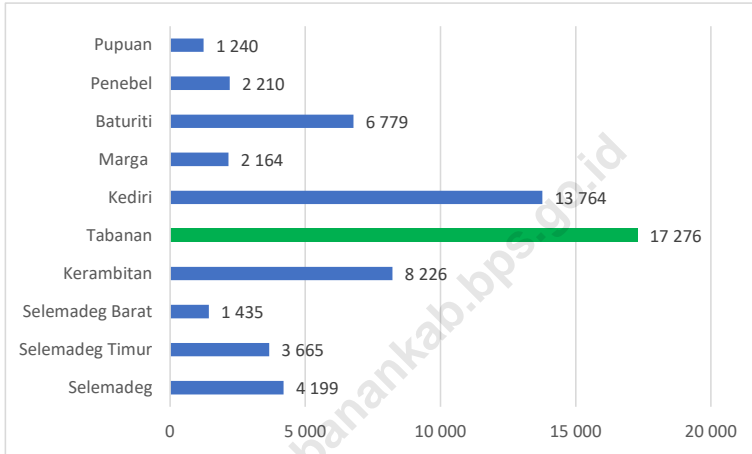
Jumlah produksi air minum yang disalurkan Perusahaan Daerah Air Minum (PDAM) Kabupaten Tabanan tahun 2022 sebanyak 14.662.040 m<sup>3</sup> dengan nilai sebesar Rp93.420.937.294. Pada tahun 2022 tercatat terdapat 60.958 pelanggan PDAM di Kabupaten Tabanan.

**Electricity**

*According to the PT. PLN Region Tabanan, many customers PLN in Tabanan in 2022 increased by 3,02 percent to 151.502 customers. The installed power also continues to increase from year to year, in 2022 it was recorded at 261.014.053 KWh from 246.204.053 KWh in 2021.*

**Drinking Water**

*The amount of drinking water production distributed by the Regional Drinking Water Company (PDAM) of Tabanan Regency in 2022 was 14,662,040 m<sup>3</sup> with a value of IDR 93,420,937,294. In 2022, there were 60,958 PDAM customers in Tabanan Regency.*

**Gambar**  
**Figures****6.1****Jumlah Pelanggan Air Menurut Kecamatan di Kabupaten  
Tabanan, 2022**  
**Number of Water Customers by Subdistrict in Tabanan  
Regency, 2022**

Sumber/Source : ....

**Tabel**  
**Table 6.1**

**Daya Terpasang, Produksi, dan Distribusi Listrik PT. PLN (Persero) pada Cabang/Ranting PLN Menurut Kecamatan di Kabupaten Tabanan, 2019-2022**  
***Installed Electricity Power, Production, and Distribution of PT. PLN (Persero) at PLN Branch by Subdistrict in Tabanan Regency, 2019-2022***

Tahun Year	Daya Terpasang <i>Installed Electricity Power (KW)</i>	Produksi Listrik <i>Electricity Production (KWh)</i>	Listrik Terjual <i>Electricity Sold (KWh)</i>	Dipakai Sendiri <i>Own Used (KWh)</i>	Susut/ Hilang <i>Shrinkage/ Lost (KWh)</i>
(1)	(2)	(3)	(4)	(5)	(6)
2019	234 606	302 231 598	285 152 676	26 803 290	20 763 310
2020	246 204 053	309 258 735	296 666 882	438 200	12 153 654
2021	261 014 053	306 100 110	294 441 959	662 974	10 995 177
2022	276 303 753	322 012 690	309 585 365	992 212	11 435 113

Sumber/Source: ...

**Tabel**  
**Table** 6.2**Jumlah Pelanggan Listrik Menurut Kecamatan di  
Kabupaten Tabanan, 2019–2022**  
**Number of Electricity Customers by Subdistrict in Tabanan  
Regency, 2019–2022**

Kecamatan Subdistrict	2019	2020	2021	2022	2022
(1)	(2)	(3)	(4)	(5)	(6)
Selemadeg					
Selemadeg Timur					
Selemadeg Barat					
Kerambitan					
Tabanan					
Kediri					
Marga					
Baturiti					
Penebel					
Pupuan					
<b>Kabupaten Tabanan</b>					

Sumber/Source: ...

**Tabel**  
**Table 6.3****Jumlah Pelanggan dan Air yang Disalurkan Menurut Kecamatan di Kabupaten Tabanan, 2022**  
**Number of Customers and Distributed Water by Subdistrict in Tabanan Regency, 2022**

Kecamatan Subdistrict	Pelanggan Number of Customers	Air Disalurkan Distributed Water (m <sup>3</sup> )	Nilai Value (Rp)
(1)	(2)	(3)	(4)
Selemadeg	4 199	930 587	5 714 156 957
Selemadeg Timur	3 665	784 598	4 768 113 396
Selemadeg Barat	1 435	323 823	2 035 217 995
Kerambitan	8 226	1 653 420	11 046 514 855
Tabanan	17 276	4 111 063	24 753 409 876
Kediri	13 764	3 498 576	20 161 480 609
Marga	2 164	896 721	10 150 452 182
Baturiti	6 779	1 768 745	10 303 756 628
Penebel	2 210	441 739	2 865 124 046
Pupuan	1 240	252 768	1 622 710 750
<b>Kabupaten Tabanan</b>	<b>60 958</b>	<b>14 662 040</b>	<b>93 420 937 294</b>

Sumber/Source: Perusahaan Daerah Air Minum (PDAM) Kabupaten Tabanan/Water Supply Establishment of Tabanan Regency

BAB  
Chapter

07

PARIWISATA

TOURISM

3

Objek Wisata dengan Kunjungan  
Terbanyak 2022

*Tourist Object with the  
Most Visits 2022*



*Tanah Lot*

1 341 071



*Kebun Raya  
Eka Karya*

364 875



*Ulun Danu  
Beratan*

221 085





## PENJELASAN TEKNIS

- Konsep dan definisi pariwisata** mengikuti rekomendasi United Nations World Tourism Organization (UNWTO)
- Wisatawan mancanegara** ialah setiap orang yang melakukan perjalanan ke suatu negara di luar negara ke tempat tinggalnya, kurang dari satu tahun, didorong oleh suatu tujuan utama (bisnis, berlibur, atau tujuan pribadi lainnya), selain untuk bekerja dengan penduduk negara yang dikunjungi.
- Definisi** ini mencakup 2 (dua) kategori tamu mancanegara, yaitu:

**Wisatawan (turis)** ialah setiap pengunjung seperti definisi di atas yang tinggal paling sedikit 24 jam, akan tetapi tidak lebih dari 12 (dua belas) bulan di tempat yang dikunjungi, dengan maksud antara lain:

**Personal:** berlibur, rekreasi, mengunjungi teman atau keluarga, belajar atau pelatihan, kesehatan, olahraga, keagamaan, belanja, transit, dan lain-lain.

**Bisnis dan profesional:** menghadiri pertemuan, konferensi atau kong-res, pameran dagang, konser per-tunjukan, dan lain-lain.

## TECHNICAL NOTES

- The concept and definition of tourism** refers to the recommendations of the United Tourism Organization (UNWTO).
- An International Visitor** is any person taking a trip to a main destination outside his/her usual environment, for less than a year, for any main purpose (business, leisure or other personel purpose) other than to be employed by a resident antity in the country visited.
- This definition** covers 2 (two) categories of foreign visitors, namely:

**"Tourist"** is any visitor according to the definition above, staying at least 24 hours, but not more than 12 (twelve) months, in the place visited, with the intention of visiting, among others for the purposes of:

**Personel:** pleasure, recreation, visiting, friends and relatives, study and training, health and medical care, sports, religion/pilgrimages, shopping, transit, etc.

**Business and professional:** attending, meetings, conferences, congresses, trade fairs and exhibitions, concerts, shows, etc.



- 4. Pelancong** ialah setiap pengunjung seperti definisi di atas yang tinggal kurang dari 24 jam di tempat yang dikunjungi (termasuk cruise passengers, yaitu setiap pengunjung yang tiba di suatu negara dengan kapal atau kereta api, dimana mereka tidak menginap di akomodasi yang tersedia di negara tersebut).
- 4. "Excursionist"** is any visitor according to the definition above, staying less than 23 hours in the place visited (including cruise passengers, i.e. any visitor arriving in a country by ship or train, not staying in an accommodation available in the country).
- 5. Kategori Penyediaan Akomodasi dan Makan Minum** mencakup penyediaan akomodasi penginapan jangka pendek untuk pengunjung dan pelancong lainnya serta penyediaan makanan dan minuman untuk konsumsi segera. Jumlah dan jenis layanan tambahan yang disediakan dalam kategori ini sangat bervariasi. Tidak termasuk penyediaan akomodasi jangka panjang seperti tempat tinggal utama, penyiapan makanan atau minuman bukan untuk dikonsumsi segera atau yang melalui kegiatan perdagangan besar dan eceran.
- 5. Accommodation and Food Service Activities category** includes the supply of short-term accommodation for visitors and other travelers and the supply of food and beverages for immediate consumption. The number and type of additional services provided in this category are very varied. Not including the provision of long-term accommodation as primary residences, preparing food or beverage not to be consumed immediately or through wholesale and retail trade activities.

**ULASAN**

Pada tahun 2022, ada sebanyak 406 Rumah Makan/Restaurant di Kabupaten Tabanan. Jumlah ini meningkat dibandingkan tahun 2021 dengan jumlah Rumah Makan/Restaurant sebanyak 116. Kecamatan dengan jumlah Rumah Makan/Restaurant terbanyak adalah kecamatan Kediri yaitu sebanyak 122 Rumah Makan/Restaurant.

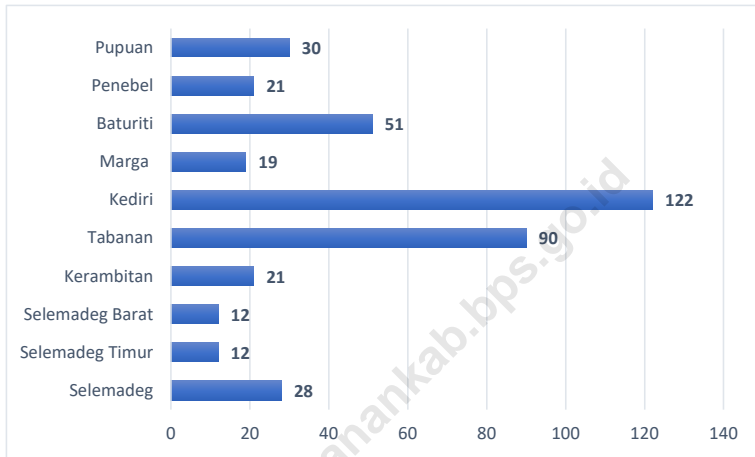
Pada tahun 2022, jumlah kunjungan wisatawan pada objek wisata di kabupaten tabanan adalah 2.141.343 kunjungan yang terdiri dari 663.111 wisatawan mancanegara dan 1.478.232 wisatawan domestik. Jumlah ini mengalami kenaikan yang cukup signifikan dibandingkan tahun 2021 dengan jumlah kunjungan mencapai 760.863 kunjungan wisatawan. Objek wisata dengan jumlah kunjungan wisatawan terbanyak adalah Tanah Lot. Tahun 2022, jumlah wisatawan yang berkunjung ke objek wisata Tanah Lot sebanyak 1.341.071 kunjungan wisatawan.

**DESCRIPTION**

*In 2022, there were as many as 116 Restaurants / Restaurants in Tabanan Regency. This number has increased compared to 2021 with the number of restaurants / restaurants as many as 116. The sub-district with the highest number of restaurants is Kediri district, namely 122 restaurants.*

*In 2022, the number of tourist visits to tourist objects in Tabanan Regency was 2,141,343 visits consisting of 663,111 foreign tourists and 1,478,232 domestic tourists. This number has increased significantly compared to 2021 with the number of visits reaching 760,863 tourist visits. The tourist attraction with the highest number of tourist visits is Tanah Lot. In 2022, the number of tourists visiting the Tanah Lot tourist attraction was 1,341,071 tourist visits.*

**Gambar 7.1** Jumlah Rumah Makan/Restoran Menurut Kecamatan di Kabupaten Tabanan, 2022  
**Figures 7.1** Number of Restaurants by Subdistrict in Tabanan Regency, 2022



Sumber/Source : Dinas Pariwisata Kabupaten Tabanan/ Tourism Office of Tabanan Regency

**Tabel**  
**Table** 7.1**Jumlah Rumah Makan/Restoran Menurut Kecamatan di Kabupaten Tabanan, 2019–2022**  
**Number of Restaurants by Subdistrict in Tabanan Regency, 2019–2022**

Kecamatan Subdistrict	2020	2021	2022
(1)	(3)	(4)	(5)
Selemadeg	3	3	28
Selemadeg Timur	2	3	12
Selemadeg Barat	6	9	12
Kerambitan	3	4	21
Tabanan	17	19	90
Kediri	23	26	122
Marga	2	2	19
Baturiti	32	34	51
Penebel	12	12	21
Pupuan	4	4	30
<b>Kabupaten Tabanan</b>	<b>104</b>	<b>116</b>	<b>406</b>

Sumber/Source: Dinas Pariwisata Kabupaten Tabanan/ *Tourism Office of Tabanan Regency*

**Tabel**  
**Table 7.2****Jumlah Kunjungan Wisatawan Pada Objek Wisata di Kabupaten Tabanan, 2021 dan 2022**  
**Number of Tourist Arrivals in Tourism Destination in Tabanan Regency, 2021 and 2022**

No No	Kecamatan Subdistrict	Mancanegara International		Nusantara Domestic	
		2021	2022	2021	2022
(1)	(2)	(3)	(4)	(5)	(6)
1	Ulun Danu Beratan	346	82 276	56 860	138 809
2	Kebun Raya Eka Karya	1 143	7 359	360 730	357 516
3	TPB Margarana	30	130	305	1 731
4	Alas Kedaton	-	-	4 162	8 735
5	Tanah Lot	5 838	460 689	271 020	880 382
6	Musium Subak	19	383	137	1 143
7	Air Panas Penatahan	79	1 412	7 151	9 354
8	Jatilutih	1 704	110 419	51 092	73 242
9	Taman Kupu-Kupu Lestari	48	443	199	608
10	Areal Pura Batukaru	-	-	-	6 712
<b>Kabupaten Tabanan</b>		<b>9 207</b>	<b>663 111</b>	<b>751 656</b>	<b>1 478 232</b>

Sumber/Source: Dinas Pariwisata Kabupaten Tabanan/ *Tourism Office of Tabanan Regency*

BAB  
Chapter

08

# TRANSPORTASI DAN KOMUNIKASI

## TRANSPORTATION AND COMMUNICATION

PROVINSI/PROVINCE  
130,78

NEGARA/STATE  
65,38

KABUPATEN/REGENCY  
863,22



Sumber/Source:

Dinas PU Kabupaten  
Tabanan



**PENJELASAN TEKNIS**

1. **Jalan negara** adalah jalan arteri dan jalan kolektor dalam sistem jaringan jalan primer yang menghubungkan antaribukota provinsi, dan jalan strategis nasional, serta jalan tol.
2. **Jalan provinsi** adalah jalan kolektor dalam sistem jaringan jalan primer yang menghubungkan ibukota provinsi dengan ibukota kabupaten/kota, atau antaribukota kabupaten/kota, dan jalan strategis provinsi.
3. **Jalan kabupaten** adalah jalan lokal dalam sistem jaringan jalan primer yang tidak termasuk jalan yang menghubungkan ibukota kabupaten dengan ibu kota kecamatan, antar ibu kota kecamatan, ibukota kabupaten dengan pusat kegiatan lokal, antar pusat kegiatan lokal, serta jalan umum dalam sistem jaringan jalan sekunder dalam wilayah kabupaten, dan jalan strategis kabupaten
4. **PT POS** adalah sebuah badan usaha milik negara (BUMN) Indonesia yang bergerak di bidang layanan pos. Saat ini, bentuk badan usaha pos Indonesia merupakan perseroan terbatas dan sering disebut dengan PT. POS Indonesia. Bentuk usaha pos Indonesia ini berdasarkan

**TECHNICAL NOTES**

1. **The country roads** are arterial roads and collector roads in the primary road network system that connects the provincial capital, and the national strategic roads, and toll roads.
2. **The provincial roads** are collector roads in the primary road network system that connects the provincial capital with the capital of the regency/ city, or between regency capital/ city and provincial strategic roads
3. **The regency roads** are local road system primary road network that is does not include road connecting the regency capital with the capital district, between the capital district, capital of the regency to the center of local activity, an activity center locally, as well as public roads in the network system of secondary roads in the regency, and the strategic regency roads.
4. **PTPOS** is a state owned enterprises (BUMN) Indonesia which is engaged in the field of postal services. Currently, Pos Indonesia form of business entity is a limited liability company and often called by PT. Indonesian post. Pos Indonesia's establishment based on the Indonesian Government



peraturan Pemerintah Republik  
Indonesia Nomor 5 Tahun 1995.

*Regulation No. 5 of 1995.*

<https://tabanankab.bps.go.id>

**ULASAN****DESCRIPTION****Panjang Jalan**

Jalan adalah prasarana yang mempunyai peranan yang sangat penting dalam memperlancar mobilitas penduduk dan kegiatan perekonomian suatu daerah. Semakin tinggi tingkat pembangunan suatu daerah, otomatis akan menuntut pembangunan jalan untuk mempermudah mobilitas dan memperlancar arus perdagangan antar daerah.

Panjang jalan diseluruh Kabupaten Tabanan hingga tahun 2022 tercatat sepanjang 1.059,38 km yang 81,48 persen diantaranya jalan kabupaten.

**Pos dan Telekomunikasi**

Dengan berkembangnya perekonomian suatu daerah dituntut adanya sarana komunikasi yang cepat dan terpercaya baik untuk kebutuhan komunikasi baik dalam maupun luar negeri. Untuk memenuhi harapan tersebut, pemerintah telah membangun prasarana berupa kantor layanan pos dan telekomunikasi. Pada tahun 2022, di Kabupaten Tabanan terdapat 9 Kantor Pos yang tersebar masing-masing 1 unit di setiap Kecamatan kecuali Kecamatan Selemadeg Timur.

**Length of Road**

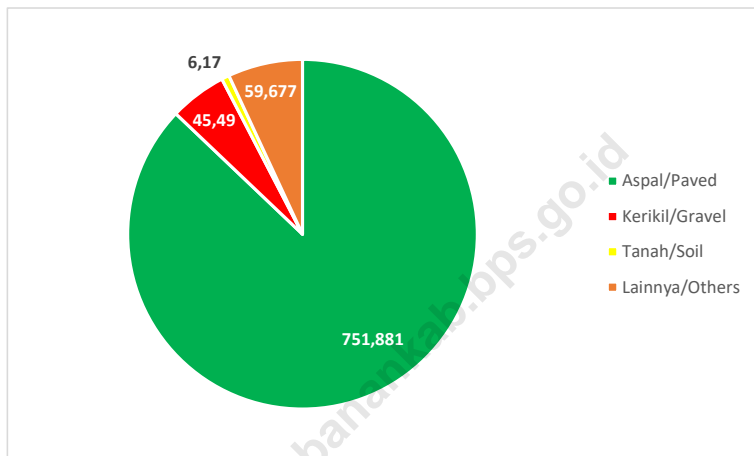
*Road has a very important role in the supporting resident mobility and economic activities of a region. The higher development level of a region has the more streets needed to support mobility and economic activity between the regions.*

*the street length of all over Tabanan Regency until 2022 was 1.059,38 km, which 81,48 percent are regency's road.*

**Post and Telecommunications**

*With the development of the economy of a region demanded means of communication is fast and reliable both for the communication domestic and foreign. To meet these expectations, the government has built infrastructure such as post offices and telecommunications services. In 2022, in Tabanan Regency there are 9 Post Offices scattered in 1 unit each in each District except for the Selemadeg Timur District.*

**Gambar 8.1** Panjang Jalan Menurut Jenis Permukaan Jalan di Kabupaten Tabanan (km), 2022  
**Figures 8.1** Length of Roads by Type of Road Surface in Tabanan Regency (km), 2022



Sumber/Source : Dinas Pekerjaan Umum Kabupaten Tabanan/Public Works, Office of Tabanan Regency

## 8.1 TRANSPORTASI TRANSPORTATION

**Tabel 8.1.1 Panjang Jalan<sup>1</sup> Menurut Tingkat Kewenangan Pemerintahan di Kabupaten Tabanan (km), 2020–2022**  
**Table 8.1.1 Length of Roads<sup>1</sup> by Level of Government Authority in Tabanan Regency (km), 2020–2022**

Tingkat Kewenangan Pemerintahan Level of Government Authority	2020	2021	2022
(1)	(2)	(3)	(4)
Negara <sup>2</sup> /State <sup>2</sup>	65,38	65,38	65,38
Provinsi/Province	130,78	130,78	130,78
Kabupaten/Kota Regency/Municipality	863,22	863,22	863,22
<b>Jumlah/Total</b>	<b>1 059,38</b>	<b>1 059,38</b>	<b>1 059,38</b>

Catatan/Note: <sup>1</sup> Data tidak termasuk panjang jalan tol/Excluding toll road

<sup>2</sup> Berdasarkan Keputusan Menteri Pekerjaan Umum dan Perumahan Rakyat No. 248/KPTS/M/2016/Based on Public Work and Public Housing Ministerial Decree No. 248/KPTS/M/2016

Sumber/Source: Dinas Pekerjaan Umum Kabupaten Tabanan/Public Works, Office of Tabanan Regency

**Tabel 8.1.2** Panjang Jalan Menurut Jenis Permukaan Jalan di Kabupaten Tabanan (km), 2020–2022  
**Table 8.1.2** Length of Roads by Type of Road Surface in Tabanan Regency (km), 2020–2022

Jenis Permukaan Jalan Type of Road Surface	2020	2021	2022
(1)	(2)	(3)	(4)
Aspal/Paved	653,17	737,06	751,881
Kerikil/Gravel	154,41	72,18	45,490
Tanah/Soil	6,17	6,17	6,170
Lainnya/Others	49,97	47,81	59,677
<b>Jumlah/Total</b>	<b>863,22</b>	<b>863,22</b>	<b>863,218</b>

Sumber/Source: Dinas Pekerjaan Umum Kabupaten Tabanan/Public Works, Office of Tabanan Regency

**Tabel 8.1.3** Panjang Jalan Menurut Kondisi Jalan di Kabupaten Tabanan (km), 2021–2022  
**Table** *Length of Roads by Condition of Roads in Tabanan Regency (km), 2021–2022*

Kondisi Jalan <i>Condition of Roads</i>	2020	2021	2022
(1)	(2)	(3)	(4)
Baik/ <i>Good</i>	675,83	772,24	717,405
Sedang/ <i>Moderate</i>	6,10	4,05	59,847
Rusak/ <i>Damage</i>	17,40	8,08	48,206
Rusak Berat/ <i>Severely Damage</i>	163,89	78,85	37,760
<b>Jumlah/<i>Total</i></b>	<b>863,22</b>	<b>863,22</b>	<b>863,218</b>

Sumber/*Source*: Dinas Pekerjaan Umum Kabupaten Tabanan/*Public Works, Office of Tabanan Regency*

## 8.2 KOMUNIKASI COMMUNICATION

**Tabel 8.2.1** Jumlah Kantor Pos Pembantu Menurut Kecamatan di Kabupaten Tabanan, 2020–2022  
*Number of Post Offices Subsidiaries by Subdistrict in Tabanan Regency, 2020–2022*

Kecamatan Subdistrict	2019	2020	2021	2022
(1)	(2)	(3)	(4)	(5)
Selemadeg	1	1	1	1
Selemadeg Timur	-	-	-	-
Selemadeg Barat	1	1	1	1
Kerambitan	1	1	1	1
Tabanan	1	1	1	1
Kediri	1	1	1	1
Marga	1	1	1	1
Baturiti	1	1	1	1
Penebel	1	1	1	1
Pupuan	1	1	1	1
<b>Kabupaten Tabanan</b>	<b>9</b>	<b>9</b>	<b>9</b>	<b>9</b>

Sumber/Source: Kantor POS Kabupaten Tabanan

**BAB**  
Chapter

**09**

# PERBANKAN, KOPERASI DAN HARGA- HARGA

## *BANKING, COOPERATIVE, AND PRICES*

Jumlah Koperasi Menurut Jenis Koperasi dan Kecamatan di Kabupaten Tabanan, 2022  
Number of Cooperative by Kind of Cooperative and Subdistrict in Tabanan Regency, 2022

**KOPPAS: 1**

**KOPKAR: 5**

**KPRI: 19**

**KUD: 13**

**Lainnya: 375**





**PENJELASAN TEKNIS**

1. **Data statistik perbankan** bersumber dari Bank Indonesia. Kantor bank terdiri dari Kantor Cabang (KC), Kantor Cabang Pembantu (KCP), dan kantor di bawah KCP.
2. **Uang beredar dalam arti sempit (M1)** adalah kewajiban sistem moneter yang terdiri atas uang kartal dan uang giral.
3. **Uang beredar dalam arti luas (M2) atau likuiditas perekonomian** adalah kewajiban sistem moneter yang terdiri atas M1, uang kuasi, dan surat berharga selain saham.
4. **Uang kartal** terdiri atas uang kertas dan uang logam yang berlaku, tidak termasuk uang kas pada Kantor Perbendaharaan dan Kas Negara (KPKN) dan bank umum.
5. **Uang giral** terdiri atas rekening giro, kiriman uang, simpanan berjangka, dan tabungan dalam rupiah yang sudah jatuh waktu, yang seluruhnya merupakan simpanan penduduk dalam rupiah pada sistem moneter.
6. **Uang kuasi** terdiri atas simpanan berjangka dan tabungan penduduk pada bank umum, baik dalam rupiah maupun valuta

**TECHNICAL NOTES**

1. **Banking statistics** are obtained from the Bank Indonesia. Bank offices consist of branch office (KC), sub branch office (KCP), and offices under K C P.
2. **The “broad money (M1)” in specific term** is liabilities of the monetary system consisting of currency and demand deposits.
3. **The “broad money (M2)” in a broader term or “domestic liquidity”** is liabilities of the monetary system consisting M1, quasi money, and securities other than shares.
4. **Currency** consists of legal bank notes and coins excluding cash in the government treasury offices and commercial banks.
5. **Demand deposit** comprises current accounts, transfer, matured time, and savings deposits in rupiah, held by residents in the monetary system.
6. **Quasi money** consists of time and savings deposits in rupiah and foreign currency held by residents in commercial banks.

asing.

- 7. Data statistik penanaman modal** yang disetujui pemerintah terdiri dari Penanaman Modal Asing (PMA) dan Penanaman Modal Dalam Negeri (PMDN), bersumber dari Badan Koordinasi Penanaman Modal (BKPM). Data mengenai realisasi investasi penanaman modal tidak termasuk sektor minyak, asuransi, dan perbankan. Data telah memperhatikan perubahan investasi yang beralih status dan juga pengurangan investasi yang dicabut izin usahanya.
- 7. Statistics of foreign and domestic investments** approved by government are obtained from the Investment Coordinating Board (BKPM). Realization of investment data exclude those investments in petroleum production, insurance, and banking sectors. Changes in investment status and those whose license was taken off have been taken into account.
- 8. Koperasi** adalah badan usaha yang beranggotakan orang seorang atau badan hukum koperasi dengan melandaskan kegiatannya berdasarkan prinsip koperasi sekaligus sebagai gerakan ekonomi rakyat yang berdasar atas asas kekeluargaan.
- 8. Cooperative** is an establishment that its member are people or establishments with legal status of cooperative and its activities based on people economic movement.

**ULASAN****DESCRIPTION**

Peran koperasi saat ini sebagai pemain penting dalam pengembangan kegiatan ekonomi lokal dan pemberdayaan masyarakat.

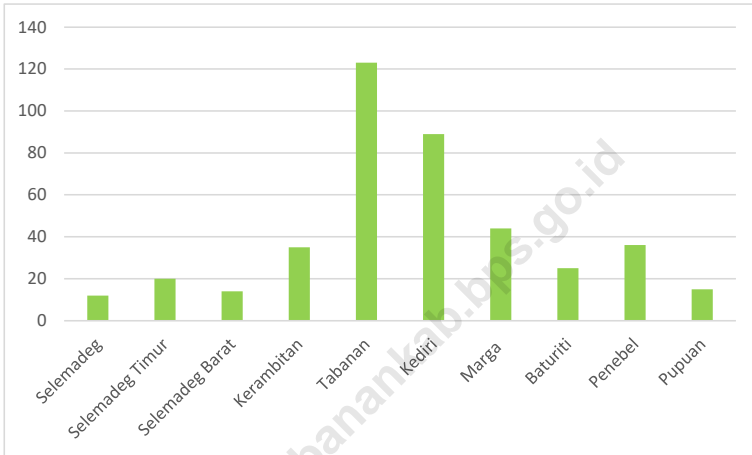
*Cooperative role today as an important player in the development of local economic activities and community empowerment.*

Koperasi Unit Desa (KUD) sampai keadaan akhir tahun 2022 sebanyak 13 buah dan 400 buah koperasi Non KUD. Kecamatan Tabanan menjadi kecamatan yang memiliki lebih dari 100 koperasi. Kecamatan yang memiliki jumlah koperasi paling sedikit adalah Kecamatan Selemadeg yaitu hanya terdapat 12 koperasi yang terdiri dari 1 KUD dan 11 Koperasi lainnya.

*Village Unit Cooperatives (KUD) to the state of the end of 2022 as many as 13 units and 400 units Non KUD cooperatives. Tabanan District becomes a sub -district that has more than 100 cooperatives. The sub-district that has the least number of cooperatives is Selemadeg District, where there are only 12 cooperatives consisting of 1 KUD and 11 other cooperatives.*

**Gambar**  
**Figures** 9.1

**Jumlah Koperasi Aktif Menurut Kecamatan di Kabupaten Tabanan, 2022**  
**Number of Active Cooperative by Subdistrict in Tabanan Regency, 2022**



Sumber/Source: Dinas Koperasi Kabupaten Tabanan

**Tabel**  
**Table 9.1****Jumlah Koperasi Aktif Menurut Kecamatan di Kabupaten Tabanan, 2019–2022**  
**Number of Active Cooperative by Subdistrict in Tabanan Regency, 2019–2022**

Kecamatan Subdistrict	2019	2020	2021	2022
(1)	(2)	(3)	(4)	(5)
Selemadeg	14	14	12	12
Selemadeg Timur	18	20	20	20
Selemadeg Barat	12	14	13	14
Kerambitan	36	36	34	35
Tabanan	131	132	122	123
Kediri	91	93	84	89
Marga	45	45	44	44
Baturiti	26	26	25	25
Penebel	33	33	36	36
Pupuan	12	14	15	15
<b>Kabupaten Tabanan</b>	<b>418</b>	<b>427</b>	<b>405</b>	<b>413</b>

Sumber/Source: Dinas Koperasi Kabupaten Tabanan

**Tabel**  
**Table 9.2****Jumlah Koperasi Menurut Jenis Koperasi dan Kecamatan di Kabupaten Tabanan, 2022**  
**Number of Cooperative by Kind of Cooperative and Subdistrict in Tabanan Regency, 2022**

Kecamatan Subdistrict	Jenis Koperasi/ Kind of Cooperative					Jumlah Total
	KUD	KPRI	KOPKAR	KOPPAS	Lainnya Other	
(1)	(2)	(3)	(4)	(5)	(6)	(7)
Selemadeg	1	0	0	0	11	12
Selemadeg Timur	0	0	0	0	20	20
Selemadeg Barat	1	0	0	0	13	14
Kerambitan	2	1	1	0	31	35
Tabanan	2	11	3	1	106	123
Kediri	2	2	1	0	84	89
Marga	2	2	0	0	40	44
Baturiti	0	1	0	0	24	25
Penebel	2	1	0	0	33	36
Pupuan	1	1	0	0	13	15
<b>Kabupaten Tabanan</b>	<b>13</b>	<b>19</b>	<b>5</b>	<b>1</b>	<b>375</b>	<b>413</b>

Sumber/Source: Dinas Koperasi Kabupaten Tabanan

**BAB**  
Chapter

**10**

**PENGELUARAN PENDUDUK**

**POPULATION EXPENDITURE**

Rata-rata Pengeluaran per Kapita Sebulan Menurut Kelompok Komoditas (rupiah) di Kabupaten Tabanan, 2021 dan 2022

*Monthly Average Expenditure per Capita by Commodity Group (rupiahs) in Tabanan Regency, 2021 and 2022*



**2021**

**2022**

**Rp 595 527**

**Rp 528 160**

**Rp 709 219**

**Rp 566 907**







**PENJELASAN TEKNIS**

1. **Data ketersediaan konsumsi pangan per kapita** bersumber dari perhitungan Neraca Bahan Makanan (NBM) Indonesia, hasil kerja sama antara Badan Pusat Statistik (BPS) dan Kementerian Pertanian.
2. **Metode** yang dipakai untuk penyusunan NBM berpedoman pada buku rujukan yang diterbitkan oleh organisasi pangan sedunia, yaitu Food Agriculture Organization (FAO).
3. **Penyediaan pangan dalam negeri** adalah produk dalam negeri ditambah dengan perubahan stok dan impor dikurangi dengan ekspor.
4. **Ketersediaan pangan** untuk dikonsumsi penduduk terlebih dahulu dikurangi dengan bagian produksi yang digunakan untuk bibit, makanan ternak, industri, dan yang tercecer.
5. **Ketersediaan pangan per kapitas** adalah ketersediaan pangan dibagi dengan jumlah penduduk pertengahan tahun. Ketersediaan pangan per kapita bisa dalam bentuk kuantum maupun unsur gizi, yaitu kalori, protein, dan lemak.

**TECHNICAL NOTES**

1. **Data on the availability of per capita food consumption** are from the Indonesian Food Balance Sheet computed by the BPS - Statistics Indonesia (BPS) in collaboration with the Ministry of Agriculture.
2. **The FAO method** is adopted to compute the Food Balance Sheet.
3. **Domestic food availability** is defined as domestic production plus changes in stock and imports minus exports.
4. **In compiling data on domestic food availability**, the share of production for seed, waste, residuals, animal feeds, and industrial use is first take into account.
5. **Per capita food availability** is total food availability divided by number of population in the middle of the year. It is presented in terms of quantity as well as nutrient content, such as calories, proteins, and fats.

**6. Survei Sosial Ekonomi Nasional (SUSENAS)** adalah survei yang mencacah keadaan sosial ekonomi rumah tangga terpilih. Datadata yang dicakup adalah kondisi kesehatan, pendidikan, fertilitas, keluarga berencana, perumahan dan kondisi sosial ekonomi lainnya. Selain itu, dikumpulkan juga keterangan konsumsi atau pengeluaran rumah tangga yang berperan dalam penghitungan tingkat kemiskinan.

**6. National Socio Economic Survey (SUSENAS)** is the survey looking for socio-economic condition of selected household. The data covered are health, education, fertility, family planning, housing and other socio-economic conditions. In addition, information is also collected household consumption or expenditure that play a role in the calculation of the poverty level.

<https://tabanankab.bps.go.id>

**ULASAN****DESCRIPTION****Pengeluaran & Konsumsi Penduduk*****Expenditure & Consumption of Population***

Secara ekonomi pengukuran tingkat kesejahteraan dapat digambarkan dengan perbandingan antara pengeluaran dan pendapatan seseorang. Namun demikian, kesulitan untuk mengukur pendapatan membuat tingkat kesejahteraan secara moneter didekati dengan besarnya pengeluaran seseorang.

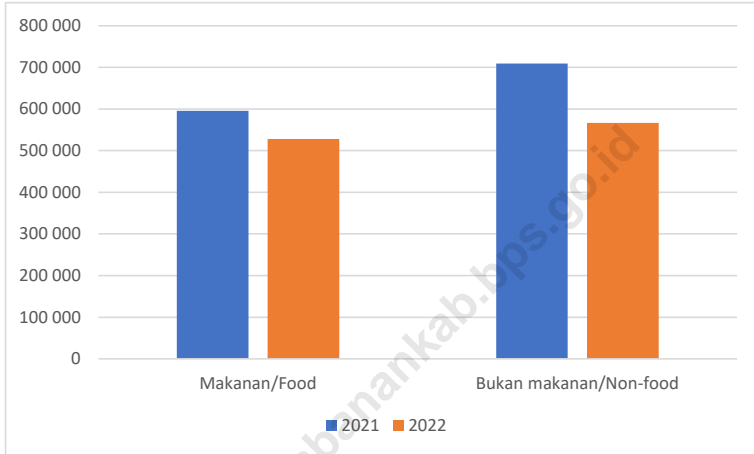
*Economically measuring the level of welfare can be illustrated by a comparison between expenditure and income of a person. However, the difficulty of measuring income make monetary welfare level is approached by the amount of expenditures someone.*

Dari hasil Survei Sosial Ekonomi Nasional (Susenas) 2022, pengeluaran masyarakat Kabupaten Tabanan secara rata-rata mencapai Rp 1.095.066 per kapita per bulan atau mengalami penurunan sebesar 16,07% dibanding tahun sebelumnya. Peningkatan konsumsi terjadi hanya untuk komoditas makanan dari Rp 595.527 menjadi Rp 528.160. Sementara untuk komoditas bukan makanan mengalami penurunan nilai konsumsi dari Rp 709.219 menjadi Rp 566.907

*From the results of Socio-Economic Survey (Susenas) in 2022, public expenditure Tabanan Regency on average reached Rp 1,095,066 per capita per month, or decreased by 16,07% compared to the previous year. Enhancement in consumption occurred only for food commodities from IDR 595,527 to IDR 528,160. Meanwhile, non-food commodities experienced a decrease in consumption value from Rp IDR 709,219 to IDR 566,907*

**Gambar**  
**Figures** 10.1

**Rata-rata Pengeluaran per Kapita Sebulan Menurut Kelompok Komoditas (rupiah) di Kabupaten Tabanan, 2021 dan 2022**  
*Monthly Average Expenditure per Capita by Commodity Group (rupiahs) in Tabanan Regency, 2021 and 2022*



Sumber/Source : BPS, Survei Sosial Ekonomi Nasional (Susenas) Maret 2022 dan Maret 2022/BPS-Statistics Indonesia, National Socioeconomic Survey

**Tabel**  
**Table** 10.1

**Rata-rata Pengeluaran per Kapita Sebulan Menurut Kelompok Komoditas (rupiah) di Kabupaten Tabanan, 2021 dan 2022**  
**Monthly Average Expenditure per Capita by Commodity Group (rupiahs) in Tabanan Regency, 2021 and 2022**

<b>Kelompok Komoditas/Commodity Group</b>	<b>2021</b>	<b>2022</b>
(1)	(2)	(3)
<b>Makanan/Food</b>		
Padi-padian/ <i>Cereals</i>	79 805	78 411
Umbi-umbian/ <i>Tubers</i>	6 694	6 456
Ikan/udang/cumi/kerang/ <i>Fish/shrimp/common squid/shells</i>	31 658	26 253
Daging/ <i>Meat</i>	46 872	34 090
Telur dan susu/ <i>Eggs and milk</i>	37 355	31 182
Sayur-sayuran/ <i>Vegetables</i>	59 144	48 022
Kacang-kacangan/ <i>Legumes</i>	14 444	12 585
Buah-buahan/ <i>Fruits</i>	29 352	23 026
Minyak dan kelapa/ <i>Oil and coconut</i>	15 310	19 569
Bahan minuman/ <i>Beverage stuffs</i>	17 177	15 546
Bumbu-bumbuan/ <i>Spices</i>	15 679	13 251
Konsumsi lainnya/ <i>Miscellaneous food items</i>	10 053	9 401
Makanan dan minuman jadi/ <i>Prepared food and beverages</i>	171 667	150 318
Rokok/ <i>Cigarettes</i>	60 317	60 059
<b>Jumlah makanan/Total food</b>	<b>595 527</b>	<b>528 160</b>
<b>Bukan makanan/Non-food</b>		
Perumahan dan fasilitas rumah tangga/ <i>Housing and household facilities</i>	370 741	318 461
Aneka barang dan jasa/ <i>Goods and services</i>	132 583	105 735
Pakaian, alas kaki, dan tutup kepala/ <i>Clothing, footwear, and headgear</i>	14 493	9 759
Barang tahan lama/ <i>Durable goods</i>	60 140	28 478
Pajak, pungutan, dan asuransi/ <i>Taxes and insurance</i>	59 269	45 385
Keperluan pesta dan upacara/kenduri/ <i>Parties and ceremonies</i>	71 993	59 088
<b>Jumlah bukan makanan/Total non-food</b>	<b>709 219</b>	<b>566 907</b>
<b>Jumlah/Total</b>	<b>1 304 746</b>	<b>1 095 066</b>

Sumber/Source: BPS, Survei Sosial Ekonomi Nasional (Susenas) Maret 2022 dan Maret 2022/BPS-Statistics Indonesia, National Socioeconomic Survey

**Tabel**  
**Table** 10.2**Persentase Pengeluaran per Kapita Sebulan Menurut Kelompok Komoditas di Kabupaten Tabanan, 2021 dan 2022**  
**Percentage of Monthly Expenditure per Capita by Commodity Group in Tabanan Regency, 2021 and 2022**

<b>Kelompok Komoditas/Commodity Group</b>	<b>2021</b>	<b>2022</b>
(1)	(2)	(3)
<b>Makanan/Food</b>		
Padi-padian/ <i>Cereals</i>	6,12	7,16
Umbi-umbian/ <i>Tubers</i>	0,51	0,59
Ikan/udang/cumi/kerang/ <i>Fish/shrimp/common squid/shells</i>	2,43	2,40
Daging/ <i>Meat</i>	3,59	3,11
Telur dan susu/ <i>Eggs and milk</i>	2,86	2,85
Sayur-sayuran/ <i>Vegetables</i>	4,53	4,39
Kacang-kacangan/ <i>Legumes</i>	1,11	1,15
Buah-buahan/ <i>Fruits</i>	2,25	2,10
Minyak dan kelapa/ <i>Oil and coconut</i>	1,17	1,79
Bahan minuman/ <i>Beverage stuffs</i>	1,32	1,42
Bumbu-bumbuan/ <i>Spices</i>	1,20	1,21
Konsumsi lainnya/ <i>Miscellaneous food items</i>	0,77	0,86
Makanan dan minuman jadi/ <i>Prepared food and beverages</i>	13,16	13,73
Rokok/ <i>Cigarettes</i>	4,62	5,48
<b>Jumlah makanan/Total food</b>	<b>45,64</b>	<b>48,23</b>
<b>Bukan makanan/Non-food</b>		
Perumahan dan fasilitas rumah tangga/ <i>Housing and household facilities</i>	28,42	29,08
Aneka barang dan jasa/ <i>Goods and services</i>	10,16	9,66
Pakaian, alas kaki, dan tutup kepala/ <i>Clothing, footwear, and headgear</i>	1,11	0,89
Barang tahan lama/ <i>Durable goods</i>	4,61	2,60
Pajak, pungutan, dan asuransi/ <i>Taxes and insurance</i>	4,54	4,14
Keperluan pesta dan upacara/kenduri/ <i>Parties and ceremonies</i>	5,52	5,40
<b>Jumlah bukan makanan/Total non-food</b>	<b>54,36</b>	<b>51,77</b>
<b>Jumlah/Total</b>	<b>100,00</b>	<b>100,00</b>

Sumber/Source: BPS, Survei Sosial Ekonomi Nasional (Susenas) Maret 2022 dan Maret 2022/BPS-Statistics Indonesia, National Socioeconomic Survey

**Tabel**  
**Table** 10.3**Persentase Penduduk Menurut Golongan Pengeluaran Per Kapita Sebulan di Kabupaten Tabanan, 2022**  
**Percentage of Population by Class of Monthly Expenditure per Capita in Tabanan Regency, 2022**

<b>Golongan Pengeluaran Per Kapita Sebulan (rupiah)</b> <b>Class of Monthly Expenditure per Capita (rupiahs)</b>	<b>Persentase Penduduk</b> <b>Percentage of Population</b>
(1)	(2)
< 150 000	
150 000–199 999	
200 000–299 999	
300 000–499 999	
500 000–749 999	
750 000–999 999	
1 000 000–1 499 999	
> 1 500 000	
<b>Jumlah/Total</b>	<b>100,00</b>

Sumber/Source: BPS, Survei Sosial Ekonomi Nasional (Susenas) Maret/BPS-Statistics Indonesia, National Socioeconomic Survey March



<https://tabanankab.bps.go.id>

BAB  
Chapter


11

# PERDAGANGAN

## TRADE

JUMLAH SARANA PERDAGANGAN MENURUT JENISNYA  
DI KABUPATEN TABANAN, 2022

NUMBER OF TRADING FACILITIES BY TYPE OF FACILITY  
IN TABANAN REGENCY, 2022





**PENJELASAN TEKNIS**

1. **Pasar** adalah tempat dimana pada umumnya barang atau jasa diperjualbelikan. Berdasarkan jenis kepengurusan di Kabupaten Tabanan, pasar dibedakan menjadi pasar umum dan pasar desa. Pasar umum dikelola oleh pemerintah sedangkan pasar desa dikelola swadaya oleh desa setempat. Pasar-pasar di kabupaten Tabanan dibina oleh Dinas Pendapatan dan Pesedahan Agung.

**TECHNICAL NOTES**

1. **The market** in general is the place where the goods or services sold. Based on the type of management in Tabanan, the market is divided into the common market and the village market. General market managed by the government while the rural market is managed independently by local village. Tabanan's Regency markets supervised by the Department of Revenue and Pesedahan Court.

**ULASAN****DESCRIPTION****Sarana Perdagangan**

Sarana perdagangan berfungsi sebagai tempat menyediakan kebutuhan sehari-hari penduduk. Selain itu sarana perdagangan menjadi peran vital dalam kegiatan ekonomi di wilayah bersangkutan.

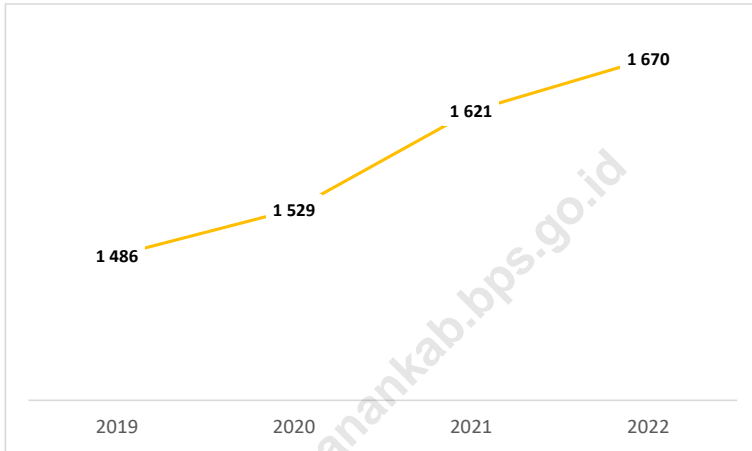
Berdasarkan data Dinas Koperasi, Usaha Kecil dan Menengah, Perindustrian dan Perdagangan, Tahun 2022 Kabupaten Tabanan memiliki 15 pasar. Sarana perdagangan selain pasar seperti kios dan warung mengalami peningkatan dari sisi jumlah dibandingkan tahun sebelumnya. Secara total, sarana perdagangan meningkat sekitar 3,02% dari 1.621 unit tahun 2021 menjadi 1.670 unit di tahun 2022.

**Trade Facilities**

*Trade facilities serves as a place to provide the daily needs of the population. Trade facilities becomes a vital role in the economic activities of the region.*

*Based on data from the Department of Cooperatives, Small and Medium Enterprises, Industry and Trade, Tabanan regency has 15 market. Trade facilities in addition to the market such as kios, stalls and restaurants has increased from the previous year. In total, trade means increased 3,02% from 1.621 units in 2021 to 1.670 units in 2022.*

**Gambar** 11.1 **Jumlah Sarana Perdagangan di Kabupaten Tabanan, 2019-2022**  
**Figures** **Number of Trading Facilities in Tabanan Regency, 2019-2022**



Sumber/Source : Dinas Perdagangan Kabupaten Tabanan

**Tabel**  
**Table** 11.1**Jumlah Sarana Perdagangan Menurut Jenisnya di  
Kabupaten Tabanan, 2019–2022**  
**Number of Trading Facilities by Type of Facility in Tabanan  
Regency, 2019–2022**

<b>Jenis Sarana Perdagangan</b> <i>Type of Trading Facilities</i>	<b>2019</b>	<b>2020</b>	<b>2021</b>	<b>2022</b>
(1)	(2)	(3)	(4)	(5)
Pasar/Market	13	15	15	15
Toko/Store	134	131	131	149
Kios	1 339	1 383	1 475	1 506
Warung	...	...	...	...
<b>Jumlah/Total</b>	<b>1 486</b>	<b>1 529</b>	<b>1 621</b>	<b>1 670</b>

Sumber/Source: Dinas Perdagangan Kabupaten Tabanan

BAB  
Chapter

# 12

## SISTEM NERACA REGIONAL

### SYSTEM OF REGIONAL ACCOUNTS

Produk Domestik Regional Bruto (PDRB) Harga Berlaku, 2022  
*Gross Regional Domestic Bruto (GRDP) at Current Price, 2022*

23 681,30

triliun rupiah  
*trillion rupiahs*

Laju Pertumbuhan Ekonomi  
*Economic Growth*

2,94  
%

PDRB Per Kapita Harga Berlaku  
*Per Capita of GRDP at Current Price*

50,46  
juta rupiah  
*million rupiahs*





**PENJELASAN TEKNIS**

1. **Produk Domestik Regional Bruto (PDRB)** adalah nilai keseluruhan dari semua barang dan jasa yang diproduksi dalam suatu wilayah pada jangka waktu tertentu. Ada dua jenis PDRB, yakni PDRB atas dasar harga konstan dan atas dasar harga berlaku. PDRB atas dasar harga konstan menggambarkan nilai riil sehingga digunakan untuk mengetahui pertumbuhan ekonomi dari waktu ke waktu. Sementara PDRB atas dasar harga berlaku digunakan untuk menggambarkan kemampuan sumber daya ekonomi yang dihasilkan suatu wilayah pada waktu tertentu.
2. **Distribusi PDRB** menunjukkan nilai share masing-masing kategori dalam membentuk nilai total PDRB. Dari distribusi PDRB bisa diketahui kategori yang memberikan pengaruh besar ke PDRB (kategori unggulan).
3. **Laju Pertumbuhan PDRB** adalah perubahan jumlah produksi di tahun ini dibandingkan tahun sebelumnya.

**TECHNICAL NOTES**

1. **Gross Regional Domestic Product (PDRB)** is the overall value of all goods and services produced in a region at a given time period. There are two types of the GDP, the GDP at constant prices and current prices. GDP at constant prices illustrates the real value that is used to determine economic growth over time. While the GDP at current prices is used to describe the ability of the resulting economic resources of an area at a particular time.
2. **The PDRB distribution** shows the value of the shares of each category in forming the value of PDRB. From the distribution of PDRB can be known categories that give great influence to PDRB (the featured category).
3. **The growth rate of PDRB** is the changes in the number of production this year compared to previous years

**ULASAN****DESCRIPTION****Produk Domestik Regional Bruto (PDRB)**

PDRB merupakan total nilai barang dan jasa akhir yang dihasilkan oleh seluruh unit usaha di suatu wilayah dalam periode tertentu dimana informasi tersebut berisi tentang data nilai tambah sektoral, struktur perekonomian, pertumbuhan, ekonomi dan pendapatan per kapita. PDRB suatu daerah dapat dihitung melalui dua pendekatan, yaitu PDRB atas dasar harga konstan, dan PDRB atas dasar harga berlaku.

PDRB Kabupaten Tabanan Tahun 2022 atas dasar harga berlaku mencapai 23.681,30 miliar rupiah. Sedangkan PDRB atas dasar harga konstan sebesar 14.942,44 miliar rupiah atau naik 425,86 miliar rupiah dibanding dengan tahun 2021. Ini menunjukkan bahwa laju pertumbuhan PDRB Kabupaten Tabanan seri 2010 pada tahun 2022 sebesar 2,94 persen.

**PDRB Menurut Lapangan Usaha**

Kategori sebagai penyumbang terbesar PDRB Kabupaten tabanan Tahun 2022 adalah Pertanian, Kehutanan, dan Perikanan yaitu sebesar 22,90 persen. Kategori lain yang juga memberikan kontribusi cukup besar terhadap PDRB Kabupaten Tabanan yaitu Kategori Penyediaan Akomodasi dan Makan Minum dan

**Gross Regional Domestic Product (GRDP)**

*GRDP is the total value of final goods and services produced by all business units in an area with in a certain period in which the information is contained on a data value-added sectors, economic structure, growth, economy and income per capita. The GRDP of a region can be calculated through two approaches, namely the GRDP based on constant price, and GRDP based on current price.*

*The value of GRDP based on current price in Tabanan Regency year 2022 was 23,681.30 billion rupiahs. Mean while, the GRDP based on constant price was about 14,942.44 billion rupiahs or increased for about 425,86 billion rupiahs compared to the year 2021. This shows that the GRDP growth series 2010 of Tabanan Regency in 2022 was about 2,94 percent.*

**GRDP by Industrial Origin**

*The category as the biggest contributor to the GRDP of Tabanan Regency in 2022 is Agriculture, Forestry, and Fishing, which is 22.90 percent. Other categories that also contributed significantly to the GRDP of Tabanan Regency were the Accommodation and Food Service Activities and Construction Categories with a contribution of 17,11*

Kategori Konstruksi dengan besaran kontribusi masing-masing sebesar 17,11 persen dan 10,20 persen.

*percent and 10.20 percent respectively.*

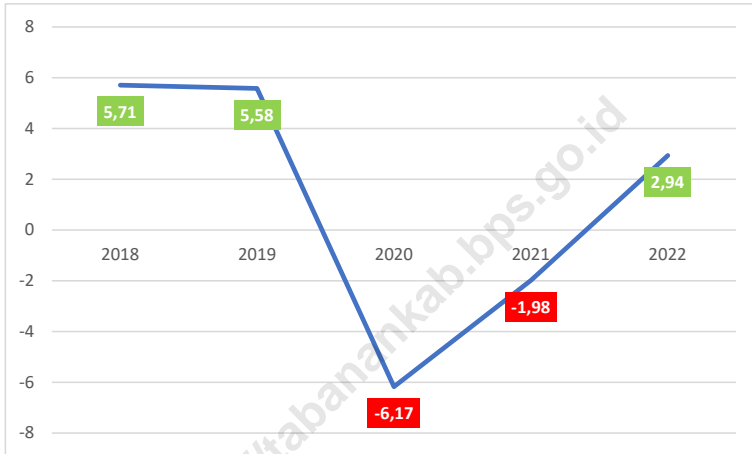
### **PDRB Pengeluaran**

Sementara jika dilihat dari sisi pengeluaran, komponen yang berkontribusi paling besar terhadap PDRB Kabupaten Tabanan adalah Pengeluaran Konsumsi Rumah Tangga dengan kontribusi sebesar 59,64 persen. Komponen lain yang juga berkontribusi cukup tinggi terhadap PDRB Kabupaten Tabanan yaitu PMTB sebesar 19,15 persen.

### **GRDP Expenditures**

*Meanwhile, when viewed from the expenditure side, the component that contributed the most to the Tabanan Regency GRDP was Household Consumption Expenditures with a contribution of 59.64 percent. Another component that also contributed quite high to the Tabanan Regency GRDP was PMTB of 19.15 percent.*

**Gambar 12.1** Laju Pertumbuhan Produk Domestik Regional Bruto Atas Dasar Harga Konstan 2010 Menurut Lapangan Usaha di Kabupaten Tabanan (persen), 2018–2022  
**Figures** **Growth Rate of Gross Regional Domestic Product at 2010 Constant Market Prices by Industry in Tabanan Regency (percent), 2018–2022**



Sumber/Source : BPS, berbagai sensus, survei dan sumber lain/BPS-Statistics Indonesia, various census, survey, and other sources

**Tabel**  
**Table** 12.1.

**Produk Domestik Regional Bruto Atas Dasar Harga Berlaku Menurut Lapangan Usaha di Kabupaten Tabanan (miliar rupiah), 2018–2022**  
**Gross Regional Domestic Product at Current Market Prices by Industry in Tabanan Regency (billion rupiahs), 2018–2022**

Lapangan Usaha/Industry	2018	2019	2022	2021 <sup>x</sup>	2022 <sup>xx</sup>
(1)	(2)	(3)	(4)	(5)	(6)
A Pertanian, Kehutanan, dan Perikanan/ <i>Agriculture, Forestry, and Fishing</i>	4 846,08	5 136,79	5 119,36	5 189,69	5 423,62
B Pertambangan dan Penggalian/ <i>Mining and Quarrying</i>	256,84	264,96	254,01	255,26	268,64
C Industri Pengolahan/ <i>Manufacturing</i>	1 252,80	1 342,92	1 299,42	1 307,41	1 420,24
D Pengadaan Listrik dan Gas/ <i>Electricity and Gas</i>	25,50	26,89	24,74	24,40	27,81
E Pengadaan Air; Pengelolaan Sampah, Limbah, dan Daur Ulang/ <i>Water Supply; Sewerage, Waste Management, and Remediation Activities</i>	33,65	36,09	36,78	36,27	37,61
F Konstruksi/ <i>Construction</i>	2 215,90	2 431,07	2 414,17	2 271,02	2 416,30
G Perdagangan Besar dan Eceran; Reparasi Mobil dan Sepeda Motor/ <i>Wholesale and Retail Trade; Repair of Motor Vehicles and Motorcycles</i>	1 911,01	2 063,06	1 951,32	1 951,25	2 133,92
H Transportasi dan Pergudangan/ <i>Transportation and Storage</i>	357,91	381,24	339,52	319,07	361,38
I Penyediaan Akomodasi dan Makan Minum/ <i>Accommodation and Food Service Activities</i>	4 884,18	5 212,62	3 812,95	3 446,78	4 051,05
J Informasi dan Komunikasi/ <i>Information and Communication</i>	1 229,59	1 308,25	1 388,80	1 435,39	1 437,16

Lanjutan Tabel/*Continued Table 12.1*

Lapangan Usaha/ <i>Industry</i>		2018	2019	2022	2021 <sup>x</sup>	2022 <sup>xx</sup>
(1)		(2)	(3)	(4)	(5)	(6)
K	Jasa Keuangan dan Asuransi/ <i>Financial and Insurance Activities</i>	782,34	875,59	835,31	857,34	1 012,00
L	Real Estat/ <i>Real Estate Activities</i>	1 075,55	1 148,86	1 164,68	1 175,12	1 243,82
M,N	Jasa Perusahaan/ <i>Business Activities</i>	223,99	241,97	236,73	235,15	261,98
O	Administrasi Pemerintahan, Pertahanan, dan Jaminan Sosial Wajib/ <i>Public Administration and Defence; Compulsory Social Security</i>	1 633,44	1 792,95	1 836,58	1 930,09	1 903,67
P	Jasa Pendidikan/ <i>Education</i>	414,49	451,70	459,20	466,05	472,51
Q	Jasa Kesehatan dan Kegiatan Sosial/ <i>Human Health and Social Work Activities</i>	533,18	578,13	605,06	641,80	664,02
R,S,T,U	Jasa Lainnya/ <i>Other Services Activities</i>	451,42	502,83	478,95	479,05	545,56
<b>Produk Domestik Regional Bruto/<i>Gross Regional Domestic Product</i></b>		<b>22 127,88</b>	<b>23 795,93</b>	<b>22 257,58</b>	<b>22 021,14</b>	<b>23 681,30</b>

Catatan/*Note*: Data 2021 Angka Sementara  
Data 2022 Angka Sangat Sementara

Sumber/*Source*: BPS, berbagai sensus, survei dan sumber lain/*BPS-Statistics Indonesia, various census, survey, and other sources*

**Tabel**  
**Table** 12.2

**Produk Domestik Regional Bruto Atas Dasar Harga Konstan 2010 Menurut Lapangan Usaha di Kabupaten Tabanan (miliar rupiah), 2018–2022**  
**Gross Regional Domestic Product at 2010 Constant Market Prices by Industry in Tabanan Regency (billion rupiahs), 2018–2022**

Lapangan Usaha/Industry		2018	2019	2020	2021 <sup>a</sup>	2022 <sup>xx</sup>
(1)		(2)	(3)	(4)	(5)	(6)
A	Pertanian, Kehutanan, dan Perikanan/ <i>Agriculture, Forestry, and Fishing</i>	3 150,21	3 284,63	3 244,09	3 254,93	3 263,70
B	Pertambangan dan Penggalian/ <i>Mining and Quarrying</i>	168,57	172,12	163,42	162,11	166,55
C	Industri Pengolahan/ <i>Manufacturing</i>	858,54	905,44	861,81	853,21	892,09
D	Pengadaan Listrik dan Gas/ <i>Electricity and Gas</i>	14,91	15,56	14,20	14,00	15,67
E	Pengadaan Air; Pengelolaan Sampah, Limbah, dan Daur Ulang/ <i>Water Supply; Sewerage, Waste Management, and Remediation Activities</i>	26,56	28,21	28,50	27,79	28,21
F	Konstruksi/ <i>Construction</i>	1 519,63	1 616,89	1 583,71	1 473,56	1 505,79
G	Perdagangan Besar dan Eceran; Reparasi Mobil dan Sepeda Motor/ <i>Wholesale and Retail Trade; Repair of Motor Vehicles and Motorcycles</i>	1 344,11	1 426,38	1 334,54	1 327,27	1 386,16
H	Transportasi dan Pergudangan/ <i>Transportation and Storage</i>	267,59	280,70	247,56	231,04	246,06
I	Penyediaan Akomodasi dan Makan Minum/ <i>Accommodation and Food Service Activities</i>	2 841,11	2 976,07	2 236,74	2 033,41	2 276,55
J	Informasi dan Komunikasi/ <i>Information and Communication</i>	1 069,32	1 118,65	1 187,37	1 213,54	1 197,06



Lanjutan Tabel/*Continued Table 12.2*

Lapangan Usaha/ <i>Industry</i>		2018	2019	2020	2021 <sup>x</sup>	2022 <sup>xx</sup>
(1)		(2)	(3)	(4)	(5)	(6)
K	Jasa Keuangan dan Asuransi/ <i>Financial and Insurance Activities</i>	508,50	556,51	534,12	522,51	567,70
L	Real Estat/ <i>Real Estate Activities</i>	846,51	888,70	891,76	892,27	904,18
M,N	Jasa Perusahaan/ <i>Business Activities</i>	154,19	164,50	157,83	152,31	162,44
O	Administrasi Pemerintahan, Pertahanan, dan Jaminan Sosial Wajib/ <i>Public Administration and Defence; Compulsory Social Security</i>	1 200,13	1 302,59	1 292,07	1 309,31	1 247,26
P	Jasa Pendidikan/ <i>Education</i>	292,55	306,82	305,21	306,78	308,74
Q	Jasa Kesehatan dan Kegiatan Sosial/ <i>Human Health and Social Work Activities</i>	381,05	407,32	415,87	436,40	440,69
R,S,T,U	Jasa Lainnya/ <i>Other Services Activities</i>	305,84	331,96	309,83	305,13	333,58
<b>Produk Domestik Regional Bruto/<i>Gross Regional Domestic Product</i></b>		<b>14 949,32</b>	<b>15 783,04</b>	<b>14 808,65</b>	<b>14 515,58</b>	<b>14 942,44</b>

Catatan/*Note*: Data 2021 Angka Sementara  
Data 2022 Angka Sangat Sementara

Sumber/*Source*: BPS, berbagai sensus, survei dan sumber lain/*BPS-Statistics Indonesia, various census, survey, and other sources*

**Tabel**  
**Table** 12.3

**Distribusi Persentase Produk Domestik Regional Bruto Atas Dasar Harga Berlaku Menurut Lapangan Usaha di Kabupaten Tabanan, 2018–2022**  
**Percentage Distribution of Gross Regional Domestic Product at Current Market Prices by Industry in Tabanan Regency, 2018–2022**

Lapangan Usaha/ <i>Industry</i>	2018	2019	2020	2021 <sup>x</sup>	2022 <sup>xx</sup>
(1)	(2)	(3)	(4)	(5)	(6)
A Pertanian, Kehutanan, dan Perikanan/ <i>Agriculture, Forestry, and Fishing</i>	21,90	21,59	23,00	23,57	22,90
B Pertambangan dan Penggalian/ <i>Mining and Quarrying</i>	1,16	1,11	1,14	1,16	1,13
C Industri Pengolahan/ <i>Manufacturing</i>	5,66	5,64	5,84	5,94	6,00
D Pengadaan Listrik dan Gas/ <i>Electricity and Gas</i>	0,12	0,11	0,11	0,11	0,12
E Pengadaan Air; Pengelolaan Sampah, Limbah, dan Daur Ulang/ <i>Water Supply; Sewerage, Waste Management, and Remediation Activities</i>	0,15	0,15	0,17	0,16	0,16
F Konstruksi/ <i>Construction</i>	10,01	10,22	10,85	10,31	10,20
G Perdagangan Besar dan Eceran; Reparasi Mobil dan Sepeda Motor/ <i>Wholesale and Retail Trade; Repair of Motor Vehicles and Motorcycles</i>	8,64	8,67	8,77	8,86	9,01
H Transportasi dan Pergudangan/ <i>Transportation and Storage</i>	1,62	1,60	1,53	1,45	1,53
I Penyediaan Akomodasi dan Makan Minum/ <i>Accommodation and Food Service Activities</i>	22,07	21,91	17,13	15,65	17,11
J Informasi dan Komunikasi/ <i>Information and Communication</i>	5,56	5,50	6,24	6,52	6,07
K Jasa Keuangan dan Asuransi/ <i>Financial and Insurance Activities</i>	3,54	3,68	3,75	3,89	4,27

Lanjutan Tabel/*Continued Table* 12.3

Lapangan Usaha/ <i>Industry</i>		2018	2019	2020	2021 <sup>x</sup>	2022 <sup>xx</sup>
(1)		(2)	(3)	(4)	(5)	(6)
L	Real Estat/ <i>Real Estate Activities</i>	4,86	4,83	5,23	5,34	5,25
M,N	Jasa Perusahaan/ <i>Business Activities</i>	1,01	1,02	1,06	1,07	1,11
O	Administrasi Pemerintahan, Pertahanan, dan Jaminan Sosial Wajib/ <i>Public Administration and Defence; Compulsory Social Security</i>	7,38	7,53	8,25	8,76	8,04
P	Jasa Pendidikan/ <i>Education</i>	1,87	1,90	2,06	2,12	2,00
Q	Jasa Kesehatan dan Kegiatan Sosial/ <i>Human Health and Social Work Activities</i>	2,41	2,43	2,72	2,91	2,80
R,S,T,U	Jasa Lainnya/ <i>Other Services Activities</i>	2,04	2,11	2,15	2,18	2,30
<b>Produk Domestik Regional Bruto/<i>Gross Regional Domestic Product</i></b>		<b>100,00</b>	<b>100,00</b>	<b>100,00</b>	<b>100,00</b>	<b>100,00</b>

Catatan/*Note*: Data 2021 Angka Sementara  
Data 2022 Angka Sangat Sementara

Sumber/*Source*: BPS, berbagai sensus, survei dan sumber lain/*BPS-Statistics Indonesia, various census, survey, and other sources*

**Tabel**  
**Table** 12.4

**Laju Pertumbuhan Produk Domestik Regional Bruto Atas Dasar Harga Konstan 2010 Menurut Lapangan Usaha di Kabupaten Tabanan (persen), 2018–2022**  
**Growth Rate of Gross Regional Domestic Product at 2010 Constant Market Prices by Industry in Tabanan Regency (percent), 2018–2022**

Lapangan Usaha/Industry	2018	2019	2020	2021 <sup>a</sup>	2022 <sup>xx</sup>
(1)	(2)	(3)	(4)	(5)	(6)
A Pertanian, Kehutanan, dan Perikanan/ <i>Agriculture, Forestry, and Fishing</i>	5,48	4,27	-1,23	0,33	0,27
B Pertambangan dan Penggalian/ <i>Mining and Quarrying</i>	0,95	2,11	-5,06	-0,80	2,74
C Industri Pengolahan/ <i>Manufacturing</i>	4,24	5,46	-4,82	-1,00	4,56
D Pengadaan Listrik dan Gas/ <i>Electricity and Gas</i>	2,08	4,35	-8,73	-1,40	11,91
E Pengadaan Air; Pengelolaan Sampah, Limbah, dan Daur Ulang/ <i>Water Supply; Sewerage, Waste Management, and Remediation Activities</i>	5,30	6,19	1,06	-2,50	1,52
F Konstruksi/ <i>Construction</i>	4,56	6,40	-2,05	-6,96	2,19
G Perdagangan Besar dan Eceran; Reparasi Mobil dan Sepeda Motor/ <i>Wholesale and Retail Trade; Repair of Motor Vehicles and Motorcycles</i>	6,72	6,12	-6,44	-0,54	4,44
H Transportasi dan Pergudangan/ <i>Transportation and Storage</i>	6,39	4,90	-11,81	-6,67	6,50
I Penyediaan Akomodasi dan Makan Minum/ <i>Accommodation and Food Service Activities</i>	6,82	4,75	-24,84	-9,09	11,96
J Informasi dan Komunikasi/ <i>Information and Communication</i>	6,31	4,61	6,14	2,20	-1,36
K Jasa Keuangan dan Asuransi/ <i>Financial and Insurance Activities</i>	2,02	9,44	-4,02	-2,17	8,65
L Real Estat/ <i>Real Estate Activities</i>	5,81	4,98	0,34	0,06	1,34

Lanjutan Tabel/Continued Table 12.4

Lapangan Usaha/Industry		2018	2019	2020	2021 <sup>a</sup>	2022 <sup>bx</sup>
(1)		(2)	(3)	(4)	(5)	(6)
M,N	Jasa Perusahaan/ <i>Business Activities</i>	5,78	6,69	-4,06	-3,50	6,65
0	Administrasi Pemerintahan, Pertahanan, dan Jaminan Sosial Wajib/ <i>Public Administration and Defence; Compulsory Social Security</i>	5,34	8,54	-0,81	1,33	-4,74
P	Jasa Pendidikan/ <i>Education</i>	6,19	4,88	-0,52	0,51	0,64
Q	Jasa Kesehatan dan Kegiatan Sosial/ <i>Human Health and Social Work Activities</i>	7,11	6,89	2,10	4,94	0,98
R,S,T,U	Jasa Lainnya/ <i>Other Services Activities</i>	9,21	8,54	-6,67	-1,52	9,32
<b>Produk Domestik Regional Bruto/<i>Gross Regional Domestic Product</i></b>		5,71	5,58	-6,17	-1,98	2,94

Catatan/Note: Data 2021 Angka Sementara  
Data 2022 Angka Sangat Sementara

Sumber/Source: BPS, berbagai sensus, survei dan sumber lain/BPS-Statistics Indonesia, various census, survey, and other sources

**Tabel**  
**Table** 12.5

**Produk Domestik Regional Bruto Atas Dasar Harga Berlaku Menurut Jenis Pengeluaran di Kabupaten Tabanan (miliar rupiah), 2018–2022**  
**Gross Regional Domestic Product at Current Market Prices by Type of Expenditure in Tabanan Regency (billion rupiahs), 2018–2022**

Jenis Pengeluaran Type of Expenditure	2018	2019	2020	2021*	2022**
(1)	(2)	(3)	(4)	(5)	(6)
Pengeluaran Konsumsi Rumah Tangga Household Consumption Expenditure	11 700,49	12 671,62	12 658,72	12 870,31	14 124,45
Pengeluaran Konsumsi LNPR NPISH Consumption Expenditure	318,50	357,52	349,85	366,68	412,98
Pengeluaran Konsumsi Pemerintah Government Consumption Expenditure	2 337,56	2 514,22	2 572,54	2 562,42	2 666,49
Pembentukan Modal Tetap Bruto Gross Fixed Capital Formation	4 526,65	4 795,55	4 493,78	4 266,62	4 535,69
Perubahan Inventori Changes in Inventories	34,84	31,02	22,85	25,65	27,02
Net Ekspor Barang dan Jasa Net Exports of Goods and Services	3 209,85	3 426,00	2 159,84	1 929,47	1 914,67
<b>Produk Domestik Regional Bruto Gross Regional Domestic Product</b>	<b>22 127,88</b>	<b>23 795,93</b>	<b>22 257,58</b>	<b>22 021,14</b>	<b>23 681,30</b>

Catatan/Note: Data 2021 Angka Sementara  
Data 2022 Angka Sangat Sementara

Sumber/Source: BPS, berbagai sensus, survei dan sumber lain/BPS-Statistics Indonesia, various census, survey, and other sources

**Tabel**  
**Table** 12.6

**Produk Domestik Regional Bruto Atas Dasar Harga Konstan 2010 Menurut Jenis Pengeluaran di Kabupaten Tabanan (miliar rupiah), 2018–2022**  
**Gross Regional Domestic Product at 2010 Constant Market Prices by Type of Expenditure in Tabanan Regency (billion rupiahs), 2018–2022**

<b>Jenis Pengeluaran</b> <b>Type of Expenditure</b>	<b>2018</b>	<b>2019</b>	<b>2020</b>	<b>2021<sup>x</sup></b>	<b>2022<sup>xx</sup></b>
(1)	(2)	(3)	(4)	(5)	(6)
Pengeluaran Konsumsi Rumah Tangga <i>Household Consumption Expenditure</i>	8 525,17	9 008,99	8 756,15	8 763,23	9 149,18
Pengeluaran Konsumsi LNPRT <i>NPISH Consumption Expenditure</i>	215,50	235,99	229,32	237,69	262,18
Pengeluaran Konsumsi Pemerintah <i>Government Consumption Expenditure</i>	1 451,62	1 556,16	1 547,97	1 555,13	1 559,50
Pembentukan Modal Tetap Bruto <i>Gross Fixed Capital Formation</i>	3 157,34	3 300,42	3 031,34	2 800,68	2 849,11
Perubahan Inventori <i>Changes in Inventories</i>	12,77	11,99	10,89	14,09	14,44
Net Ekspor Barang dan Jasa <i>Net Exports of Goods and Services</i>	1 586,93	1 669,48	1 232,97	1 144,76	1 108,04
<b>Produk Domestik Regional Bruto</b> <b>Gross Regional Domestic Product</b>	<b>14 949,32</b>	<b>15 783,04</b>	<b>14 808,65</b>	<b>14 515,58</b>	<b>14 942,44</b>

Catatan/Note: Data 2021 Angka Sementara  
Data 2022 Angka Sangat Sementara

Sumber/Source: BPS, berbagai sensus, survei dan sumber lain/BPS-Statistics Indonesia, various census, survey, and other sources

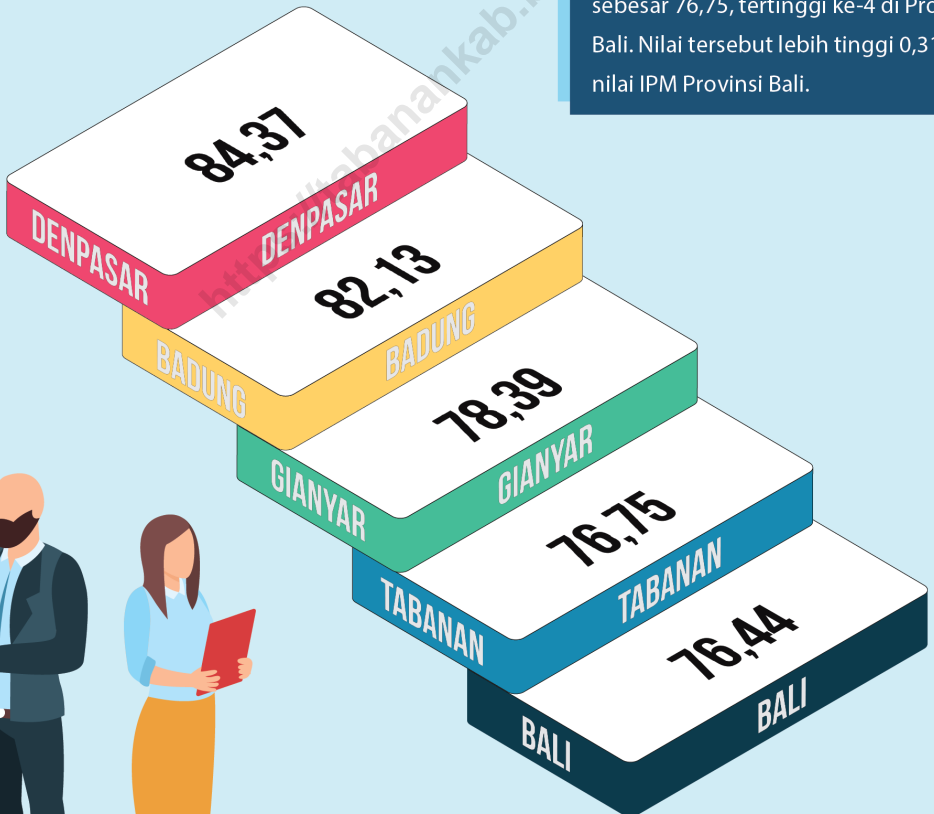
BAB  
Chapter

13

PERBANDINGAN ANTAR  
KABUPATEN/KOTA

REGENCY/MUNICIPAL  
COMPARISON

Indeks Pembangunan Manusia (IPM) Kabupaten Tabanan tahun 2022 adalah sebesar 76,75, tertinggi ke-4 di Provinsi Bali. Nilai tersebut lebih tinggi 0,31 dari nilai IPM Provinsi Bali.







**PENJELASAN TEKNIS**

1. **Penduduk** adalah setiap orang yang bertempat tinggal dalam satu wilayah baik sifatnya tetap atau sementara tetapi telah atau akan menetap lebih dari enam bulan lamanya. Orang-orang yang telah menetap enam bulan atau lebih atau kurang dari enam bulan tetapi bertujuan tinggal lebih dari enam bulan di suatu wilayah sudah dapat dicatat sebagai penduduk di wilayah yang bersangkutan.
2. **Laju pertumbuhan PDRB** adalah perubahan jumlah produksi di tahun ini dibandingkan tahun sebelumnya.
3. **Penduduk Miskin** adalah semua penduduk yang berada dibawah garis kemiskinan.
4. **Indeks Pembangunan Manusia (IPM)** menjelaskan bagaimana penduduk dapat mengakses hasil pembangunan dalam memperoleh pendapatan, kesehatan, pendidikan, dan sebagainya. IPM merupakan indikator penting untuk mengukur keberhasilan dalam upaya membangun kualitas hidup manusia (masyarakat/penduduk). IPM dapat menentukan peringkat atau level pembangunan suatu wilayah/negara. Bagi Indonesia, IPM merupakan data strategis

**TECHNICAL NOTES**

1. **Population** are every person who lived in the territory of either a permanent or temporary, but have been or will persist for more than six months. People who have lived six months or more or less than six months but intended to stay more than six months in a region already can be recorded as residents in the area concerned.
2. **The growth rate of PDRB** is the changes in the number of production this year compared to previous years.
3. **The poor population** are all population that is below the poverty line.
4. **Human development index (IPM)** explain how population can access development results in obtaining income, health, education, and so forth. IPM is an important indicator to measure success in the effort to build the quality of human life (community / population). IPM can determine rank or level of development of a region / country. For Indonesia, the IPM is strategic data because as a measure of the Government's performance, IPM is also used as one allocator determining the General Allocation

karena selain sebagai ukuran kinerja Pemerintah, IPM juga digunakan sebagai salah satu alokator penentuan Dana Alokasi Umum (DAU).

*Fund (DAU).*

<https://tabanankab.bps.go.id>

**ULASAN****DESCRIPTION****Perbandingan antar Kabupaten****Comparison between regency/city**

Berdasarkan hasil Proyeksi Interim, menunjukkan bahwa pada tahun 2022 terjadi peningkatan jumlah penduduk di Provinsi Bali jika dibandingkan dengan tahun 2021. Secara regional, Kabupaten yang memiliki jumlah penduduk terbanyak adalah Kabupaten Buleleng, yakni 825,1 ribu jiwa. Sedangkan Kabupaten Klungkung menjadi Kabupaten dengan jumlah penduduk terendah. Hasil Proyeksi Penduduk Interim menunjukkan bahwa jumlah penduduk Provinsi Bali Tahun 2022 adalah 4.415,1 ribu jiwa.

*Based Population Projection, it shows that in 2022 there will be an increase in the population in Bali Province when compared to the previous year. Regionally, the district/city that has the largest population is the Buleleng Regency, which is 825,1 thousand inhabitants. While Klungkung became a regency/cities with the lowest population. The results of Population Projection show that the population of Bali Province in 2022 is 4.415,1 thousand people.*

Kondisi perekonomian suatu daerah dapat dilihat dari beberapa indikator, salah satunya adalah laju pertumbuhan PDRB. Selain menjadi indikator ekonomi, laju pertumbuhan PDRB juga menjadi indikator kemakmuran suatu daerah. Laju pertumbuhan PDRB Kabupaten Tabanan tahun 2022 sebesar -1,97%, sementara Provinsi Bali sebesar -2,47%.

*The economic conditions of an area can be seen from several indicators, one of which is the GRDP growth rate. In addition to being economic indicators, the rate of GDP growth is also an indicator of prosperity of a region. Tabanan regency GDP growth rate in 2022 amounted to -1,97%, while the province of Bali at -2,47%.*

Tingkat keberhasilan pembangunan suatu daerah bisa diukur dari tingkat kemiskinan dan indeks pembangunan manusia. Jumlah penduduk miskin di Provinsi Bali tahun 2022 sebanyak 205,68 ribu jiwa. Kabupaten yang memiliki jumlah penduduk miskin tertinggi adalah Kabupaten Buleleng. Sedangkan Kabupaten Tabanan memiliki jumlah

*The success rate of region development can be measured by the level of poverty and human development index. Number of poor in the province of Bali as many as 205,68 thousand inhabitants. Regency/cities that have the highest number of poor people is Buleleng regency. While, Tabanan regency has 23,46 thousand poor inhabitants in 2022. From the aspect of*

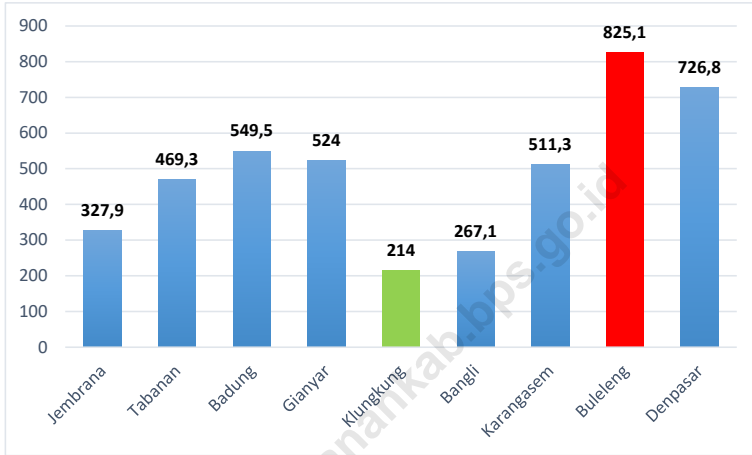
penduduk miskin sebanyak 23,46 ribu jiwa penduduk miskin di tahun 2022. Dari aspek pembangunan manusia, nilai IPM Kabupaten Tabanan sebesar 76,75. Nilai tersebut diatas nilai IPM Provinsi Bali sebesar 0,31 poin. Secara umum pertumbuhan IPM Kabupaten Tabanan naik perlahan. Tercatat nilai pertumbuhan sebesar 0,39% dari tahun sebelumnya.

*human development, the HDI value of Tabanan regency is 76,75. This value is above the Bali Provincial HDI value which is as many as 0,31 point. In general, HDI growth in Tabanan regency rose slowly. Recorded value growth is 0,39% from the previous year.*

<https://tabanankab.bps.go.id>

**Gambar**  
**Figures** 13.1

**Jumlah Penduduk Menurut Kabupaten/Kota di Provinsi Bali (ribu), 2022**  
**Population by Regency/Municipality in Bali Province (thousand), 2018–2022**



Sumber/Source : BPS, Proyeksi Penduduk Indonesia 2010–2035/BPS-Statistics Indonesia, Indonesia Population Projection 2010–2035

**Tabel** 13.1 **Jumlah Penduduk Menurut Kabupaten/Kota di Provinsi Bali (ribu), 2018–2022**  
**Table** 13.1 **Population by Regency/Municipality in Bali Province (thousand), 2018–2022**

Kabupaten/Kota Regency/Municipality	2018	2019	2020	2021	2022
(1)	(2)	(3)	(4)	(5)	(6)
Jembrana	277,0	278,7	317,1	321,9	327,9
Tabanan	444,0	446,7	461,6	465,3	469,3
Badung	662,9	678,9	548,2	549,3	549,5
Gianyar	509,5	514,3	515,3	519,5	524,0
Klungkung	178,3	179,1	206,9	210,1	214,0
Bangli	226,4	227,6	258,7	262,5	267,1
Karangasem	415,0	417,0	492,4	500,8	511,3
Buleleng	658,0	661,9	791,8	806,6	825,1
Denpasar	938,2	957,8	725,3	726,6	726,8
<b>Bali</b>	<b>4 309,2</b>	<b>4 362,1</b>	<b>4 317,4</b>	<b>4 362,7</b>	<b>4 415,1</b>

Sumber/Source: BPS, Proyeksi Penduduk Indonesia 2010–2035/BPS-Statistics Indonesia, Indonesia Population Projection 2010–2035

**Tabel**  
**Table** 13.2

**Laju Pertumbuhan Produk Domestik Regional Bruto Atas Dasar Harga Konstan 2010 Menurut Kabupaten/Kota di Provinsi Bali (persen), 2020–2022**  
***Rate of Growth of Gross Regional Domestic Products at 2010 Constant Market Prices by Regency/Municipality in Bali Province (percent), 2020–2022***

Kabupaten/Kota Regency/Municipality	2018	2019	2020	2021 <sup>x</sup>	2022 <sup>xx</sup>
(1)	(2)	(3)	(4)	(5)	
Jembrana	5,59	5,56	-4,98	-0,65	2,98
Tabanan	5,71	5,58	-6,17	-1,97	2,94
Badung	6,73	5,81	-16,55	-6,74	9,97
Gianyar	6,01	5,62	-8,40	-1,07	4,04
Klungkung	5,48	5,42	-6,38	-0,23	3,12
Bangli	5,48	5,45	-4,10	-0,33	2,79
Karangasem	5,44	5,50	-4,49	-0,56	2,58
Buleleng	5,60	5,51	-5,80	-1,22	3,11
Denpasar	6,42	5,58	-9,43	-0,91	5,06
<b>Bali</b>	<b>6,31</b>	<b>5,60</b>	<b>-9,33</b>	<b>-2,47</b>	<b>4,84</b>

Sumber/Source: BPS dan sumber lain/BPS-Statistics Indonesia and other sources



**Tabel**  
**Table** 13.3

**Jumlah Penduduk Miskin Menurut Kabupaten/Kota di  
Provinsi Bali (ribu), 2018–2022**  
**Number of Poor Population by Regency/Municipality in Bali  
Province (thousand), 2018–2022**

Kabupaten/Kota Regency/Municipality	2018	2019	2020	2021	2022
(1)	(2)	(3)	(4)	(5)	(6)
Jembrana	14,35	13,55	12,60	14,24	15,00
Tabanan	19,77	18,74	19,11	23,11	23,46
Badung	12,97	11,89	13,75	18,52	18,28
Gianyar	21,26	19,85	21,01	25,36	24,74
Klungkung	10,43	9,66	8,76	10,19	10,89
Bangli	11,05	10,08	9,56	11,68	12,17
Karangasem	26,02	25,99	24,69	28,52	29,45
Buleleng	35,20	34,26	35,25	40,92	41,68
Denpasar	20,72	19,83	20,48	29,41	30,02
<b>Bali</b>	<b>171,76</b>	<b>163,85</b>	<b>165,19</b>	<b>201,97</b>	<b>205,68</b>

Sumber/Source: BPS, Survei Sosial Ekonomi Nasional/BPS-Statistics Indonesia, National Socioeconomic Survey

**Tabel**  
**Table** 13.4**Indeks Pembangunan Manusia Menurut Kabupaten/Kota  
di Provinsi Bali, 2019–2022**  
*Human Development Index by Regency/Municipality in Bali  
Province, 2019–2022*

Kabupaten/Kota Regency/Municipality	2018	2019	2020	2021	2022
(1)	(2)	(3)	(4)	(5)	(6)
Jembrana	71,65	72,35	72,36	72,75	73,58
Tabanan	75,45	76,16	76,17	76,45	76,75
Badung	80,87	81,59	81,60	81,83	82,13
Gianyar	76,61	77,14	77,36	77,70	78,39
Klungkung	70,90	71,71	71,73	71,75	72,55
Bangli	68,96	69,35	69,36	69,37	70,26
Karangasem	66,49	67,34	67,35	67,36	68,28
Buleleng	71,70	72,30	72,55	72,56	73,45
Denpasar	83,30	83,68	83,93	84,03	84,37
<b>Bali</b>	<b>74,77</b>	<b>75,38</b>	<b>75,50</b>	<b>75,69</b>	<b>76,44</b>

Sumber/Source: BPS, Seri Berita Resmi Statistik Indeks Pembangunan Manusia/BPS-Statistics Indonesia, Series of Press Releases of Human Development Index

<https://tabanankab.bps.go.id>



**ST2023**  
**SENSUS PERTANIAN**  
**CENSUS OF AGRICULTURE**

**BerAKHLAK**  
Berorientasi Pelayanan Akuntabel Kompeten  
Harmonis Loyal Adaptif Kolaboratif  
Service Oriented, Accountable, Competent,  
Harmonious, Loyal, Adaptive, Collaborative

# DATA

MENCERDASKAN BANGSA  
*Enlighten The Nation*



**BADAN PUSAT STATISTIK**  
**KABUPATEN TABANAN**  
**BPS-STATISTICS OF TABANAN REGENCY**

Jl. Pahlawan, Delod Peken, Kec. Tabanan, Tabanan, Bali 82121  
Telp.: (0361) 814967 Fax.: (0361) 814967

Homepage: <http://tabanankab.bps.go.id>, E-mail: [bps5102@bps.go.id](mailto:bps5102@bps.go.id)

ISSN 0215-5842



9 770215 584008