

KABUPATEN KEPULAUAN ANAMBAS DALAM ANGKA

KEPULAUAN ANAMBAS REGENCY IN FIGURES

2023



**BADAN PUSAT STATISTIK
KABUPATEN KEPULAUAN ANAMBAS**
BPS-Statistics of Kepulauan Anambas Regency

KABUPATEN KEPULAUAN ANAMBAS DALAM ANGKA

KEPULAUAN ANAMBAS REGENCY IN FIGURES

2023



KABUPATEN KEPULAUAN ANAMBAS DALAM ANGKA
Kepulauan Anambas Regency in Figures
2023

ISSN: 2442-6059

No. Publikasi/Publication Number: 21050.2303

Katalog /Catalog: 1102001.2105

Ukuran Buku/Book Size: 14,8 cm x 21 cm

Jumlah Halaman/Number of Pages: xlvii + 362 hal/pages

Naskah/Manuscript:

BPS Kabupaten Kepulauan Anambas

BPS-Statistics of Kepulauan Anambas Regency

Penyunting/Editor:

BPS Kabupaten Kepulauan Anambas

BPS-Statistics of Kepulauan Anambas Regency

Desain Kover/Cover Design:

BPS Kabupaten Kepulauan Anambas

BPS-Statistics of Kepulauan Anambas Regency

Ilustrasi Kover/Cover Illustration:

Tarempa, Kabupaten Kepulauan Anambas

Tarempa, Kepulauan Anambas Regency

Diterbitkan oleh/Published by:

©BPS Kabupaten Kepulauan Anambas

BPS-Statistics of Kepulauan Anambas Regency

Dicetak oleh/Printed by:

CV. Rizky Mandiri

Dilarang mengumumkan, mendistribusikan, mengomunikasikan, dan/atau menggandakan sebagian atau seluruh isi buku ini untuk tujuan komersil tanpa izin tertulis dari Badan Pusat Statistik.

Prohibited to announce, distribute, communicate, and/or copy part or all of this book for commercial purpose without permission from BPS-Statistics Indonesia.

TIM PENYUSUN/TEAM MEMBERS

Pengarah/ Director

Adi Cahyadi, SST

Penanggung Jawab/ Persons in Charge

Farabi Arsy Edodivano Tauhid, S.Tr.Stat

Penyunting/ Editors

Martin Dwi Kristianto, S.Tr.Stat

Naskah/ Manuscript

Farabi Arsy Edodivano Tauhid, S.Tr.Stat

Infografis/ Infographics

Ruri Alifia Ramadhani, S.Tr.Stat

Emnur Rahmat, A.Md.Stat

Pengolah Data dan Penulis Naskah/ Data Processing and Authors

Zurianto Fathur Rachim, S.Tr.Stat

Emnur Rahmat, S.Tr.Stat

Farabi Arsy Edodivano Tauhid, S.Tr.Stat

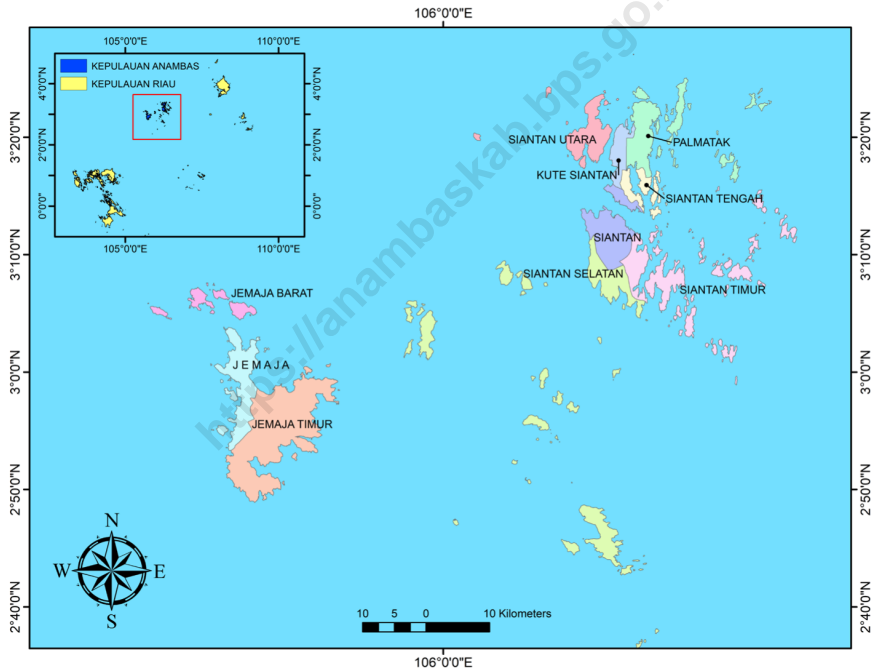
Penata Letak/Layout Designers

Farabi Arsy Edodivano Tauhid, S.Tr.Stat

KONTRIBUTOR DATA/DATA CONTRIBUTOR

1. Kementerian Dalam Negeri/*Ministry of Home Affairs*
2. Kementerian Pendidikan, Kebudayaan, Riset, dan Teknologi/*Ministry of Education, Culture, Research, and Technology*
3. Kementerian Agama, EMIS/*Ministry of Religious Affairs, EMIS*
4. Kementerian Pendidikan, Kebudayaan, Riset, dan Teknologi/*Ministry of Education, Culture, Research, and Technology*
5. Badan Kepegawaian Negara (BKN)/*National Civil Service Agency*
6. Otoritas Jasa Keuangan/ *Financial Services Authority*
7. Kementerian Agama Kabupaten Kepulauan Anambas/ *The Ministry of Religion of Anambas Islands Regency*
8. Kantor Wilayah Badan Pertanahan Nasional Kabupaten Kepulauan Anambas/*Regional Office of National Land Agency of Kepulauan Anambas Regency*
9. Badan Meteorologi, Klimatologi, dan Geofisika/*Meteorological, Climatological, and Geophysical Agency*
10. Sekretariat DPRD Kabupaten Kepulauan Anambas/*The Regional House of Representative Secretary of Kepulauan Anambas Regency*
11. Dinas Sosial, Pemberdayaan Perempuan, Perlindungan Anak dan Pemberdayaan Masyarakat Desa Kabupaten Kepulauan Anambas/*Social Service, Women's Empowerment, Child Protection and Village Community Empowerment Agency of Kepulauan Anambas Regency*
12. Dinas Penanaman Modal dan Pelayanan Terpadu Satu Pintu Kabupaten Kepulauan Anambas/ *Investment and One Stop Integrated Service, Transmigration and Manpower Agency of Kepulauan Anambas Regency*
13. Dinas Ketenagakerjaan Provinsi Kepulauan Riau/ *Employment Agency of Kepulauan Riau Province*
14. Dinas Kesehatan Pengendalian Penduduk dan Keluarga Berencana Kabupaten Kepulauan Anambas/ *Population and Family Planning Health Service Agency*
15. Dinas Kependudukan dan Pencatatan Sipil Kabupaten Kepulauan Anambas/ *Population and Civil Registration Agency of Kepulauan Anambas Regency*
16. Dinas Pertanian, Perikanan, dan Pangan Kabupaten Kepulauan Anambas/*Agriculture, Fisheries and Food Agency of Kepulauan Riau Anambas Regency*
17. PT PLN (Persero) Kabupaten Kepulauan Anambas/ *State Electricity Company Kepulauan Anambas Regency*
18. Dinas Pariwisata dan Kebudayaan Kabupaten Kepulauan Anambas/*Tourism and Culture Agency of Kepulauan Anambas Regency*
19. Dinas Pariwisata dan Kebudayaan Kabupaten Kepulauan Anambas/*Tourism and Culture Agency of Kepulauan Anambas Regency*
20. Dinas Pekerjaan Umum, Penataan Ruang dan Perumahan Rakyat dan Kawasan Permukiman Kabupaten Kepulauan Anambas/ *Public Workings, Spatial Planning and Public Housing, Residential Area Agency of Kepulauan Anambas Regency*
21. Dinas Komunikasi, Informatika dan Statistik Kabupaten Kepulauan Anambas/*Communication, Informatics and Statistics Agency of Kepulauan Anambas Regency*
22. Dinas Koperasi dan Usaha Mikro, Perdagangan dan Perindustrian Kabupaten Kepulauan Anambas/ *Cooperative and Micro Business, Trade and Industry Agency of Kepulauan Anambas Regency*
23. Badan Keuangan Daerah Kabupaten Kepulauan Anambas/*Regional Financial Agency of Kepulauan Anambas Regency*

PETA WILAYAH KABUPATEN KEPULAUAN ANAMBAS MAP OF KEPULAUAN ANAMBAS REGENCY



KEPALA BPS KABUPATEN KEPULAUAN ANAMBAS
CHIEF STATISTICIAN OF KEPULAUAN ANAMBAS REGENCY



ADI CAHYADI, SST



KATA PENGANTAR

Kepulauan Anambas Dalam Angka 2023 merupakan publikasi tahunan yang diterbitkan oleh BPS Kabupaten Kepulauan Anambas. Disadari bahwa publikasi ini belum sepenuhnya memenuhi harapan pihak pemakai data khususnya para perencana, namun diharapkan dapat membantu melengkapi penyusunan rencana pembangunan di Kabupaten Kepulauan Anambas.

Publikasi ini dapat terwujud berkat kerja sama dan bantuan dari berbagai pihak baik instansi pemerintah maupun swasta. Kepada semua pihak yang telah memberikan bantuan disampaikan penghargaan dan terima kasih yang sebesar-besarnya.

Untuk perbaikan publikasi ini, tanggapan dan saran yang bersifat konstruktif dari para pemakai sangat diharapkan.

Tarempa Selatan, Februari 2023
Kepala Badan Pusat Statistik
Kabupaten Kepulauan Anambas

Adi Cahyadi, SST



PREFACE

Kepulauan Anambas Regency in Figures 2023 is an annual publication written by BPS-Statistics of Kepulauan Anambas Regency. Honestly, this publication has not perfect yet and has not filled the user's hope, especially for the planners yet, but hopefully it can help to equip compilation of development planning in Kepulauan Anambas Regency.

This comprehensive publication has been made possible with the assistance and contribution from several governmental institutions and private organizations. To all parties who have been involved in the preparation of this publication, I would like to express my sincerest appreciation and gratitude. Comments and constructive suggestions for the improvement of this publication are always welcome.

*Tarempa Selatan, February 2023
Chief Statistician of
BPS-Statistics of Kepulauan Anambas Regency*

Adi Cahyadi, SST

DAFTAR ISI / CONTENTS

	Halaman <i>Page</i>
Daftar Isi/ <i>Contents</i>	xiii
Daftar Singkatan/ <i>List of Abbreviations</i>	xvii
Statistik Kunci/ <i>Key Statistics</i>	xix
Daftar Tabel/ <i>List of Tables</i>	xxi
1. Geografi dan Iklim/ <i>Geography and Climate</i>	1
2. Pemerintahan/ <i>Government</i>	17
3. Penduduk dan Ketenagakerjaan/ <i>Population and Employment</i>	45
4. Sosial dan Kesejahteraan Rakyat/ <i>Social and Welfare</i>	85
5. Pertanian, Kehutanan, Peternakan, dan Perikanan/ <i>Agriculture, Forestry, Livestock, and Fishery</i>	185
6. Industri, Pertambangan, dan Energi/ <i>Industry, Mining, and Energy</i>	253
7. Pariwisata/ <i>Tourism</i>	263
8. Transportasi dan Komunikasi/ <i>Transportation and Communication</i>	275
9. Perbankan, Koperasi, dan Harga-harga/ <i>Banking, Cooperative, dan Prices</i>	291
10. Pengeluaran Penduduk/ <i>Population Expenditure</i>	307
11. Perdagangan/ <i>Trade</i>	317
12. Sistem Neraca Regional/ <i>System of Regional Accounts</i>	331
13. Perbandingan Antar Kabupaten/Kota/ <i>Regency/Municipal Comparison</i>	355

PENJELASAN UMUM/EXPLANATORY NOTES

Tanda-tanda, satuan-satuan, dan lain-lainnya yang digunakan dalam publikasi ini adalah sebagai berikut:

Symbols, measurement units, and acronyms which are used in this publication, are as follows:

1. TANDA-TANDA/SYMBOLS

Data tidak tersedia/ <i>Data not available</i>	: ...
Tidak ada atau nol / <i>Null or zero</i>	: -
Data dapat diabaikan/ <i>Data negligible</i>	: 0
Tanda decimal/ <i>Decimal point</i>	: ,
Data tidak dapat ditampilkan/ <i>Not applicable</i>	: NA
Angka estimasi/ <i>Estimated figures</i>	: e
Angka diperbaiki/ <i>Revised figures</i>	: r
Angka sementara/ <i>Preliminary figures</i>	: x
Angka sangat sementara/ <i>Very preliminary figures</i>	: xx
Angka sangat sangat sementara/ <i>Very very preliminary figures</i>	: xxx

2. SATUAN/UNITS

barel/ <i>barrel</i>	: 158,99 liter/ <i>litres</i> = 1/6,2898 m ³
hektar (ha)/ <i>hectare (ha)</i>	: 10 000 m ²
kilometer (km)/ <i>kilometres (km)</i>	: 1 000 meter/ <i>meters (m)</i>
knot/ <i>knot</i>	: 1,8523 km/jam (<i>km/hour</i>)
kuintal/ <i>quintal</i>	: 100 kg
KWh	: 1 000 Watt hour
MWh	: 1 000 KWh
liter (untuk beras)/ <i>litre (for rice)</i>	: 0,80 kg
MMSCF	: 1/35,3 m ³
metrik ton (m.ton)/ <i>metric ton (m. ton)</i>	: 0,98421 long ton = 1 000 kg
ons/ <i>ounce</i>	: 28,31 gram/ <i>grams</i>
ton	: 1 000 kg

Satuan lain: buah, dus, butir, helai/lembar, kaleng, batang, pulsa, ton kilometer (ton-km), jam, menit, persen (%).

Other units: unit, pack, pieces, sheet, tin, pulse, ton-kilometres(ton-km), hour, minute, percent (%).

Perbedaan angka di belakang koma disebabkan oleh pembulatan angka.

The difference in decimal numbers is caused by rounding.

DAFTAR SINGKATAN/ LIST OF ABBREVIATIONS

SI	: Stasiun Iklim
SIMPK	: Stasiun Meteorologi Pertanian Khusus
t.t	: Tempat tidur
BCG	: Bacillus Calmette Guerin
DPT	: Difteri, Pertusis, Tetanus
TT	: Tetanus Toxoid
IOT	: Industri Obat Tradisional/ <i>Traditional Medicine Industry</i>
IKOT	: Industri Kecil Obat Tradisional/ <i>Traditional Medicine Small</i>
Alkes	: Alat kesehatan/ <i>Health Kits</i>
PKRT	: Perbekalan Kesehatan Rumah tangga/ <i>Household Health Logistics</i>
Kompl	: Komplemen/ <i>Complement</i>
IRTP	: Industri Pangan Produksi Rumah Tangga/ <i>Foods Home Industry</i>
PBF	: Pedagang Besar Farmasi/ <i>Pharmacy Whole-seller</i>
GFK	: Gudang Farmasi Kab/Kota/Regency/ <i>Municipality Pharmacy Warehouse</i>
RB	: Rumah Bersalin/ <i>Delivery House</i>
Pustu	: Puskesmas pembantu/ <i>Auxiliary Public Health Center</i>
BP	: Balai Pengobatan/ <i>Polyclinic</i>
TPS	: Tempat Pembuangan Sementara / <i>landfill</i>
Jamkesmas	: Jaminan kesehatan masyarakat miskin/ <i>Poor public health insurance</i>
PJKMU	: Program Jaminan Kesehatan Masyarakat Umum
SIUP	: Surat Ijin Usaha Perdagangan/ <i>Trading Permission Letter</i>
TDP	: Tanda Daftar Perusahaan/ <i>Company Registration Identity</i>
API	: Angka Pengenal Importir/ <i>Importer's Identity Number</i>

Statistik Kunci, 2020–2022 Key Statistics, 2020–2022

Rincian/Description	Satuan/Unit	2020	2021	2022
(1)	(2)	(3)	(4)	(5)
SOSIAL/SOCIAL				
Penduduk ¹ /Population ¹	juta/million	47 408	48 737	50 296
Laju Pertumbuhan Penduduk ¹ /Population Growth ¹	%	1,03	14,02	3,20
Angka Harapan Hidup ^{1-e} /Life Expectancy Rate ¹	tahun/years	67,21	67,36	67,73
Angka Melek Huruf Usia 15+/Literacy Rate Aged 15+	%	94,82	96,59	97,30
Tingkat Partisipasi Angkatan Kerja -TPAK ^{2,3} Labour Force Participation Rate-LFPR ^{2,3}	%	68,40 ³	69,41 ³	71,64 ³
Tingkat Pengangguran Terbuka-TPT ^{2,3} Unemployment Rate-UR ^{2,3}	%	3,44 ²	1,27 ²	2,15 ²
Penduduk Miskin ⁴ /Poor People ⁴	ribu/thousand	2,80	3,08	3,29
Persentase Penduduk Miskin ⁴ Percentage of Poor People ⁴	%	6,56	7,09	7,51
Indeks Pembangunan Manusia-IPM ⁵ Human Development Index ⁵	—	68,80	69,23	69,61
EKONOMI/ECONOMIC				
Produk Domestik Regional Bruto (PDRB) Harga Berlaku ⁶ Gross Regional Domestic Bruto (GRDP) at Current Price ⁶	milliar rupiah billion rupiahs	14 453,58	16 697,53 ^x	19 909,09 ^{xx}
Laju Pertumbuhan Ekonomi ⁷ /Economic Growth ⁷	%	-7,83	0,04 ^x	0,09 ^{xx}
PDRB Per Kapita Harga Berlaku ^{6,8} Per Capita of GRDP at Current Price ^{6,8}	juta rupiah million rupiahs	306,11	342,60 ^{x,9}	395,84 ^{xx,9}

Catatan/Notes: ¹ Hasil proyeksi Interim Sensus Penduduk (SP) 2020 untuk data tahun 2022/Results of the 2020 Population Census Interim projection for 2022 data

² Kondisi Agustus/Condition at August

³ Menggunakan penimbang hasil proyeksi penduduk tahun 2010–2035/Weighted by the 2010–2035 population projection

⁴ Kondisi Maret/Condition at March

⁵ Sejak tahun 2010, IPM dihitung dengan metode baru. Komponen IPM metode baru adalah angka harapan hidup saat lahir, harapan lama sekolah, rata-rata lama sekolah, dan pengeluaran per kapita/Since 2010, HDI was calculated using new method. New HDI component are life expectancy at birth, expected years of schooling, means years of schooling, and expenditure per capita

⁶ Mulai tahun 2010 mengadopsi System of National Account 2008 (SNA 2008)/Since 2010 is in line with System of National Account 2008 (SNA 2008)

⁷ Menggunakan tahun dasar 2010 (2010=100)/Using 2010 base year (2010=100)

⁸ Menggunakan proyeksi penduduk berdasarkan hasil SP2010/Using population projection based on SP2010

⁹ Menggunakan data penduduk hasil Proyeksi Interim SP 2020

^x Angka Sementara/Preliminary figures

^{xx} Angka Sangat Sementara/ Very preliminary figures

DAFTAR TABEL/LIST OF TABLES

Halaman
Page

1.	GEOGRAFI DAN IKLIM/GEOGRAPHY AND CLIMATE	
1.1	KEADAAN GEOGRAFI	
	GEOGRAPHY CONDITION	
1.1.1	Luas Daerah dan Jumlah Pulau Menurut Kecamatan di Kabupaten Kepulauan Anambas, 2022 <i>Total Area and Number of Islands by Subdistrict in Kepulauan Anambas Regency, 2022</i>	7
1.1.2	Tinggi Wilayah dan Jarak ke Ibukota Kabupaten Menurut Kecamatan di Kabupaten Kepulauan Anambas, 2022 <i>Altitude and Distance to the Capital of Regency/Municipality by Subdistrict in Kepulauan Anambas Regency, 2022</i>	9
1.1.3	Batas Wilayah Kabupaten Kepulauan Anambas, 2022 <i>Border of Kepulauan Anambas Regency, 2022</i>	10
1.1.4	Status Pemilikan Tanah Dirinci Menurut Jenis Hak dan Kecamatan di Kabupaten Kepulauan Anambas, 2022 <i>Land Possesion by Type of rights and Regency in Kepulauan Anambas Regency, 2022</i>	11
1.2	KEADAAN IKLIM	
	CLIMATE CONDITION	
1.2.1	Pengamatan Unsur Iklim di Stasiun Pengamatan Badan Meteorologi Klimatologi dan Geofisika (BMKG) di Kabupaten Kepulauan Anambas, 2022 <i>Observation of Climate Elements at the Meteorology, Climatogy and Geophysics Agency Station in Kepulauan Anambas Regency, 2022</i>	14
2.	PEMERINTAHAN/GOVERNMENT	
2.1	WILAYAH ADMINISTRATIF	
	ADMINISTRATIVE AREA	
2.1.1	Jumlah Desa ¹ /Kelurahan Menurut Kecamatan di Kabupaten Kepulauan Anambas, 2018–2022 <i>Number of Villages¹/Kelurahan by Subdistrict in Kepulauan Anambas Regency, 2018–2022</i>	24

2.1.2	Jumlah Dusun, RW dan RT Menurut Kecamatan di Kabupaten Kepulauan Anambas, 2022 <i>Number of Neighborhood Association by Subdistrict in Kepulauan Anambas Regency, 2022</i>	25
2.2	DEWAN PERWAKILAN RAKYAT DAERAH REGIONAL HOUSE OF REPRESENTATIVE	
2.2.1	Jumlah Anggota Dewan Perwakilan Rakyat Daerah Menurut Partai Politik dan Jenis Kelamin di Kabupaten Kepulauan Anambas, 2022 <i>Number of Regional House of Representatives's Members by Political Parties and Sex in Kepulauan Anambas Regency 2022</i>	26
2.2.2	Jumlah Anggota Dewan Perwakilan Rakyat Daerah Menurut Tingkat Pendidikan dan Jenis Kelamin di Kabupaten Kepulauan Anambas, 2022 <i>Number of Regional House of Representatives's Members by Educational Attainment and Sex in Kepulauan Anambas Regency, 2022</i>	27
2.2.3	Banyaknya Sidang/Rapat DPRD Menurut Jenis di Kabupaten Kepulauan Anambas, 2018-2022 <i>Number of Representative's Meeting by Kind in Kepulauan Anambas Regency, 2018-2022</i>	28
2.2.4	Banyaknya Keputusan DPRD Menurut Jenis di Kabupaten Kepulauan Anambas, 2018-2022 <i>Number of Representative's Decision by Kind in Kepulauan Anambas Regency, 2018-2022</i>	29
2.3	SUMBER DAYA MANUSIA HUMAN RESOURCES	
2.3.1	Jumlah Pegawai Negeri Sipil Menurut Jabatan dan Jenis Kelamin di Kabupaten Kepulauan Anambas, Desember 2021 dan Desember 2022 <i>Number of Civil Servants by Occupation and Sex in Kepulauan Anambas Regency, December 2021 and December 2022</i>	30
2.3.2	Jumlah Pegawai Negeri Sipil Menurut Tingkat Pendidikan dan Jenis Kelamin di Kabupaten Kepulauan Anambas, Desember 2021 dan Desember 2022	

	<i>Number of Civil Servants by Educational Level and Sex in Kepulauan Anambas Regency, Desember 2021 and Desember 2022.....</i>	32
2.3.3	Jumlah Pegawai Negeri Sipil Menurut Tingkat Kepangkatan dan Jenis Kelamin di Kabupaten Kepulauan Anambas, Desember 2021 dan Desember 2022 <i>Number of Civil Servants by Hierarchy and Sex in Kepulauan Anambas Regency, Desember 2021 and Desember 2022.....</i>	34
2.3.4	Jumlah Pegawai Negeri Sipil Menurut Perangkat Daerah dan Jenis Kelamin di Kabupaten Kepulauan Anambas, Desember 2021 dan Desember 2022 <i>Number of Civil Servants by Institution and Sex in Kepulauan Anambas Regency, December 2021 and December 2022</i>	36
2.4	KEUANGAN PEMERINTAH GOVERNMENT FINANCE	
2.4.1	Realisasi Pendapatan Pemerintah Kabupaten Kepulauan Anambas Menurut Jenis Pendapatan (ribu rupiah), 2018–2022 <i>Actual Kepulauan Anambas Regency Government Revenues by Kind of Revenues (thousand rupiahs), 2018–2022</i>	40
2.4.2	Realisasi Belanja Pemerintah Kabupaten Kepulauan Anambas Menurut Jenis Belanja (ribu rupiah), 2018–2022 <i>Actual Kepulauan Anambas Regency Government Expenditures by Kind of Expenditures (thousand rupiahs), 2018–2022</i>	42
2.4.3	Anggaran dan Realisasi Penerimaan Pembiayaan Pemerintah Kabupaten Kepulauan Anambas (ribu rupiah), 2022 <i>Budget and Realization Financing Receipts of Kepulauan Anambas Regency Local Government (thousand rupiahs), 2022.....</i>	44
3.	PENDUDUK DAN KETENAGAKERJAAN/ POPULATION AND EMPLOYMENT	
3.1	PENDUDUK POPULATION	
3.1.1	Penduduk, Laju Pertumbuhan Penduduk, Distribusi Persentase Penduduk, Kepadatan Penduduk, Rasio Jenis Kelamin Penduduk Menurut Kecamatan di Kabupaten Kepulauan Anambas, 2022	

	<i>Population, Population Growth Rate, Percentage Distribution of Population, Population Density, and Population Se Ratio by Subdistrict in Kepulauan Anambas Regency, 2022</i>	54
3.1.2	Jumlah Penduduk Menurut Kelompok Umur dan Jenis Kelamin di Kabupaten Kepulauan Anambas, 2022 <i>Population by Age Groups and Sex in Kepulauan Anambas Regency, 2022</i>	57
3.1.3	Penduduk Menurut Kecamatan dan Jenis Kelamin di Kabupaten Kepulauan Anambas, 2022 <i>Population by Subdistrict and Sex in Kepulauan Anambas Regency, 2022</i>	58
3.2	KETENAGAKERJAAN	
	EMPLOYMENT	
3.2.1	Jumlah Penduduk Berumur 15 Tahun Keatas Menurut Jenis Kegiatan Selama Seminggu yang Lalu dan Jenis Kelamin di Kabupaten Kepulauan Anambas, 2022 <i>Population Aged 15 Years and Over by Type of Activity During The Previous Week and Se in Kepulauan Anambas Regency, 2022</i>	59
3.2.2	Penduduk Berumur 15 Tahun ke Atas Menurut Pendidikan Tertinggi yang Ditamatkan dan Jenis Kegiatan Selama Seminggu yang Lalu di Kabupaten Kepulauan Anambas, 2022 <i>Population 15 Years of Age and Over by Educational Attainment and Type of Activity During the Previous Week in Kepulauan Anambas Regency, 2022</i>	60
3.2.3	Penduduk Berumur 15 Tahun Ke Atas yang Bekerja Selama Seminggu yang Lalu Menurut Status Pekerjaan Utama dan Jenis Kelamin di Kabupaten Kepulauan Anambas, 2022 <i>Population 15 Years of Age and Over who Worked During The Previous Week by Main Employment Status and Se in Kepulauan Anambas Regency, 2022</i>	62
3.2.4	Penduduk Berumur 15 Tahun ke Atas Menurut Kelompok Umur dan Jenis Kegiatan Selama Seminggu yang Lalu di Kabupaten Kepulauan Anambas, 2022 <i>Population 15 Years of Age and Over by Age Group and Type of Activity During the Previous Week in Kepulauan Anambas Regency, 2022</i>	63

3.2.5	<p>Penduduk Berumur 15 Tahun ke Atas yang Bekerja Selama Seminggu yang Lalu Menurut Jumlah Jam Kerja pada Pekerjaan Utama dan Lapangan Pekerjaan Utama di Kabupaten Kepulauan Anambas, 2022 <i>Population 15 Years of Age and Over who Worked During The Previous Week by Total Working Hours on Main Job and Main Industry in Kepulauan Anambas Regency, 2022</i>.....</p>	66
3.2.6	<p>Penduduk Berumur 15 Tahun Ke Atas yang Bekerja Selama Seminggu yang Lalu Menurut Status Pekerjaan Utama dan Lapangan Pekerjaan Utama di Kabupaten Kepulauan Anambas, 2022 <i>Population 15 Years of Age and Over who Worked During The Previous Week by Main Employment Status and Main Industry in Kepulauan Anambas Regency, 2022</i>.....</p>	67
3.2.7	<p>Penduduk Berumur 15 Tahun ke Atas yang Bekerja Selama Seminggu yang Lalu Menurut Lapangan Pekerjaan Utama dan Pendidikan Tertinggi yang Ditamatkan di Kabupaten Kepulauan Anambas, 2022 <i>Population 15 Years of Age and Over who Worked During The Previous Week by Main Industry and Educational Attainment in Kepulauan Anambas Regency, 2022</i>.....</p>	68
3.2.8	<p>Penduduk Berumur 15 Tahun Ke Atas yang Bekerja Selama Seminggu yang Lalu Menurut Jumlah Jam Kerja Pada Pekerjaan Utama dan Jenis Kelamin di Kabupaten Kepulauan Anambas, 2022 <i>Population 15 Years of Age and Over who Worked During The Previous Week by Total Working Hours on Main Job and Sex in Kepulauan Anambas Regency, 2022</i>.....</p>	69
3.2.9	<p>Penduduk Berumur 15 Tahun Ke Atas yang Bekerja Selama Seminggu yang Lalu Jumlah Jam Kerja Seluruhnya dan Jenis Kelamin di Kabupaten Kepulauan Anambas, 2022 <i>Population 15 Years of Age and Over who Worked During The Previous Week by Total Working Hours and Sex in Kepulauan Anambas Regency, 2022</i></p>	70

3.2.10	Penduduk Berumur 15 Tahun ke Atas yang Bekerja Selama Seminggu yang Lalu Menurut Kelompok Umur dan Jumlah Jam Kerja Seluruhnya di Kabupaten Kepulauan Anambas, 2022 <i>Population 15 Years of Age and Over who Worked During The Previous Week by Age Group and Total Working Hours in Kepulauan Anambas Regency, 2022</i>	71
3.2.11	Penduduk Berumur 15 Tahun Keatas yang Bekerja Selama Seminggu yang Lalu Menurut Kelompok Umur dan Jenis Kelamin di Kabupaten Kepulauan Anambas, 2022 <i>Population 15 Years of Age and Over who Worked During The Previous Week by Age Group and Sex in Kepulauan Anambas Regency, 2022</i>	72
3.2.12	Penduduk Berumur 15 Tahun ke Atas yang Bekerja Selama Seminggu yang Lalu Menurut Status Pekerjaan Utama dan Pendidikan Tertinggi yang Ditamatkan di Kabupaten Kepulauan Anambas, 2022 <i>Population 15 Years of Age and Over who Worked During The Previous Week by Main Industry and Educational Attainment in Kepulauan Anambas Regency, 2022</i>	73
3.2.13	Penduduk Berumur 15 Tahun Ke Atas yang Bekerja Selama Seminggu yang Lalu Menurut Lapangan Pekerjaan Utama dan Jenis Kelamin di Kabupaten Kepulauan Anambas, 2022 <i>Population 15 Years of Age and Over who Worked During The Previous Week by Main Industry and Sex in Kepulauan Anambas Regency, 2022</i>	74
3.2.14	Tingkat Pengangguran Terbuka (TPT) dan Tingkat Partisipasi Angkatan Kerja (TPAK) di Kabupaten Kepulauan Anambas, 2019-2022 <i>Unemployment Rate (UR) and Labor Force Participation Rate (LFPR) in Kepulauan Anambas Regency, 2019-2022</i>	75
3.2.15	Pencari Kerja Terdaftar, Lowongan Kerja Terdaftar, dan Penempatan/Pemenuhan Tenaga Kerja Menurut Bulan dan Jenis Kelamin di Kabupaten Kepulauan Anambas, 2022 <i>Number of Registered Job Applicants, Registered Job Vacancies, and Placement of Workers by Month and Sex in Kepulauan Anambas Regency, 2022</i>	76

3.2.16	Pencari Kerja Terdaftar Menurut Pendidikan Tertinggi yang Ditamatkan dan Jenis Kelamin di Kabupaten Kepulauan Anambas, 2022 <i>Number of Registered Job Applicants by Educational Attainment and Sex in Kepulauan Anambas Regency, 2022.....</i>	79
3.2.17	Rata-rata Upah/Gaji Bersih Sebulan Pekerja Formal ¹ Menurut Lapangan Pekerjaan Utama (rupiah) di Kabupaten Kepulauan Anambas, 2020-2022 <i>Average of Net Wage/Salary per Month of Informal Employee¹ by Main Industry (rupiahs) in Kepulauan Anambas Regency, 2020-2022.</i>	80
3.2.18	Rata-rata Pendapatan Bersih Sebulan Pekerja Informal ¹ Menurut Lapangan Pekerjaan Utama (rupiah) di Kabupaten Kepulauan Anambas, 2019-2022 <i>Average of Net Wage/Salary per Month of Informal Employee¹ by Main Industry (rupiahs) in Kepulauan Anambas Regency, 2019-2022.</i>	81
3.2.19	Rata-rata Pendapatan Bersih Sebulan Pekerja Formal ¹ Menurut Pendidikan Tertinggi yang Ditamatkan (rupiah) di Kabupaten Kepulauan Anambas, 2020-2022 <i>Average of Net Wage/Salary per Month of Informal Employee¹ by Educational Attainment (rupiahs) in Kepulauan Anambas Regency, 2020-2022</i>	82
3.2.20	Rata-rata Pendapatan Bersih Sebulan Pekerja Informal ¹ Menurut Pendidikan Tertinggi yang Ditamatkan (rupiah) di Kabupaten Kepulauan Anambas, 2020-2022 <i>Average of Net Wage/Salary per Month of Informal Employee¹ by Educational Attainment (rupiahs) in Kepulauan Anambas Regency, 2020-2022</i>	83
3.2.21	Upah Minimum Kabupaten di Kabupaten Kepulauan Anambas, 2013-2022 <i>Regency Minimum Wages in Kepulauan Anambas Regency, 2013-2022</i>	84
4.	SOSIAL DAN KESEJAHTERAAN RAKYAT/SOCIAL AND WELFARE	
4.1	PENDIDIKAN	
	EDUCATION	

4.1.1	<p>Jumlah Sekolah, Guru, dan Murid Taman Kanak-Kanak (TK) di Bawah Kementerian Pendidikan, Kebudayaan, Riset, dan Teknologi Menurut Kecamatan di Kabupaten Kepulauan Anambas, 2021/2022 dan 2022/2023 <i>Number of Schools, Teachers, and Pupils in Kindergarten Under The Ministry of Education, Culture, Research, and Technology by Subdistrict in Kepulauan Anambas Regency, 2021/2022 and 2022/2023</i></p>	99
4.1.2	<p>Jumlah Sekolah, Guru, dan Murid Raudatul Athfal (RA) di Bawah Kementerian Agama Menurut Kecamatan di Kabupaten Kepulauan Anambas, 2021/2022 dan 2022/2023 <i>Number of Schools, Teachers, and Pupils in Raudatul Athfal (RA) Under The Ministry of Religious Affairs by Subdistrict in Kepulauan Anambas Regency, 2021/2022 and 2022/2023</i></p>	102
4.1.3	<p>Jumlah Sekolah, Guru, dan Murid Sekolah Dasar (SD) di Bawah Kementerian Pendidikan, Kebudayaan, Riset, dan Teknologi Menurut Kecamatan di Kabupaten Kepulauan Anambas, 2021/2022 dan 2022/2023 <i>Number of Schools, Teachers, and Pupils in Elementary Schools Under The Ministry of Education, Culture, Research, and Technology by Subdistrict in Kepulauan Anambas Regency, 2021/2022 and 2022/2023</i></p>	103
4.1.4	<p>Jumlah Sekolah, Guru, dan Murid Madrasah Ibtidaiyah (MI) di Bawah Kementerian Agama Menurut Kecamatan di Kabupaten Kepulauan Anambas, 2021/2022 dan 2022/2023 <i>Number of Schools, Teachers, and Pupils in Madrasah Ibtidaiyah (MI) Under The Ministry of Religious Affairs by Subdistrict in Kepulauan Anambas Regency, 2021/2022 and 2022/2023</i></p>	106
4.1.5	<p>Jumlah Sekolah, Guru, dan Murid Sekolah Menengah Pertama (SMP) di Bawah Kementerian Pendidikan, Kebudayaan, Riset, dan Teknologi Menurut Kecamatan di Kabupaten Kepulauan Anambas, 2021/2022 dan 2022/2023 <i>Number of Schools, Teachers, and Pupils in Junior High Schools Under The Ministry of Education, Culture, Research, and Technology by Subdistrict in Kepulauan Anambas Regency, 2021/2022 and 2022/2023</i></p>	109

4.1.6	<p>Jumlah Sekolah, Guru, dan Murid Madrasah Tsanawiyah (MTs) di Bawah Kementerian Agama Menurut Kecamatan di Kabupaten Kepulauan Anambas, 2021/2022 dan 2022/2023 <i>Number of Schools, Teachers, and Pupils in Madrasah Tsanawiyah (MTs) Under The Ministry of Religious Affairs by Subdistrict in Kepulauan Anambas Regency, 2021/2022 and 2022/2023</i>.....</p>	112
4.1.7	<p>Jumlah Sekolah, Guru, dan Murid Sekolah Menengah Atas (SMA) di Bawah Kementerian Pendidikan, Kebudayaan, Riset, dan Teknologi Menurut Kecamatan di Kabupaten Kepulauan Anambas, 2021/2022 dan 2022/2023 <i>Number of Schools, Teachers, and Pupils in Senior High School Under The Ministry of Education, Culture, Research, and Technology by Subdistrict in Kepulauan Anambas Regency, 2021/2022 and 2022/2023</i></p>	115
4.1.8	<p>Jumlah Sekolah, Guru, dan Murid Sekolah Menengah Kejuruan (SMK) di Bawah Kementerian Pendidikan, Kebudayaan, Riset, dan Teknologi Menurut Kecamatan di Kabupaten Kepulauan Anambas, 2021/2022 dan 2022/2023 <i>Number of Schools, Teachers, and Pupils in Vocational High Schools Under The Ministry of Education, Culture, Research, and Technology by Subdistrict in Kepulauan Anambas Regency, 2021/2022 and 2022/2023</i></p>	118
4.1.9	<p>Jumlah Sekolah, Guru, dan Murid Madrasah Aliyah (MA) di Bawah Kementerian Agama Menurut Kecamatan di Kabupaten Kepulauan Anambas, 2021/2022 dan 2022/2023 <i>Number of Schools, Teachers, and Pupils in Madrasah Aliyah (MA) Under the Ministry of Religious Affairs by Subdistrict in Kepulauan Anambas Regency, 2021/2022 and 2022/2023</i></p>	121
4.1.10	<p>Jumlah Desa¹/Kelurahan yang Memiliki Fasilitas Sekolah Menurut Kecamatan dan Tingkat Pendidikan di Kabupaten Kepulauan Anambas, 2019–2021 <i>Number of Villages¹/Kelurahan Having Educational Facilities by Subdistrict and Educational Level in Kepulauan Anambas Regency, 2019–2021</i></p>	124

4.1.11	<p>Angka Partisipasi Murni (APM) dan Angka Partisipasi Kasar (APK) Menurut Jenjang Pendidikan di Kabupaten Kepulauan Anambas, 2021 dan 2022 <i>Net Enrollment Rate and Gross Enrollment Ratio by Educational Level in Kepulauan Anambas Regency, 2021 and 2022.....</i></p>	129
4.1.12	<p>Persentase Penduduk Berumur 15 Tahun ke Atas yang Melek Huruf Menurut Kelompok Umur di Kabupaten Kepulauan Anambas, 2021 dan 2022 <i>Percentage of Literate People Aged 15 Years and Over by Age Group in Kepulauan Anambas Regency, 2021 and 2022.....</i></p>	130
4.1.13	<p>Persentase Penduduk Berumur 7-24 Tahun Menurut Jenis Kelamin dan Partisipasi Pendidikan di Kabupaten Kepulauan Anambas (%), 2022 <i>Percentage of Population of Age Between 7-24 Years by Se and Participation in Education in Kepulauan Anambas Regency (%), 2022</i></p>	131
4.2	KESEHATAN	
	HEALTH	
4.2.1	<p>Jumlah Desa¹/Kelurahan Yang Memiliki Sarana Kesehatan Menurut Kecamatan di Kabupaten Kepulauan Anambas, 2019–2021 <i>Number of Villages¹/Kelurahan Having Health Facilities by Subdistrict in Kepulauan Anambas Regency, 2019–2021</i></p>	132
4.2.2	<p>Jumlah Tenaga Kesehatan Menurut Kecamatan di Kabupaten Kepulauan Anambas, 2022 <i>Number of Health Human Resources by Subdistrict in Kepulauan Anambas Regency, 2022</i></p>	138
4.2.3	<p>Jumlah Rumah Sakit Umum, Rumah Sakit Khusus, dan Puskesmas Menurut Kecamatan di Kabupaten Kepulauan Anambas, 2021 dan 2022 <i>Number of General Hospital, Specialized Hospital, and Public Health Center by Subdistrict in Kepulauan Anambas Regency, 2021 and 2022</i></p>	140

4.2.4	<p>Distribusi Persentase Wanita Berumur 15–49 Tahun yang Pernah Kawin dan Melahirkan Hidup dalam Dua Tahun Terakhir Menurut Penolong Persalinan di Kabupaten Kepulauan Anambas, 2020–2022 <i>Percentage Distribution of Ever Married Women Aged 15–49 Years Who Had Live Birth in The Two Years Preceding The Survey by Last Birth Attendance in Kepulauan Anambas Regency, 2020–2022.....</i></p>	142
4.2.5	<p>Persentase Penduduk yang Mempunyai Keluhan Kesehatan Selama Sebulan Terakhir Menurut Jenis Kelamin di Kabupaten Kepulauan Anambas, 2016–2022 <i>Percentage of People Who Had Health Complaint During a Month Prior to The Survey by Sex in Kepulauan Anambas Regency, 2017-2022</i></p>	143
4.2.6	<p>Persentase Penduduk yang Mempunyai Keluhan Kesehatan dan Berobat Jalan Selama Sebulan Terakhir Menurut Jenis Kelamin di Kabupaten Kepulauan Anambas, 2017–2022 <i>Percentage of People Who Had Health Complaint and Had Outpatient During a Month Prior to The Survey by Sex in Kepulauan Anambas Regency, 2017–2022.....</i></p>	144
4.2.7	<p>Distribusi Persentase Penduduk yang Mempunyai Keluhan Kesehatan Selama Sebulan Terakhir dan Tidak Berobat Jalan Menurut Alasan Utama Tidak Berobat Jalan, 2020 - 2022 <i>Percentage Distribution of People Who Had Health Complaint During a Month Prior to the Survey and Had Not Outpatient by Main Reason for not Outpatient, 2020 - 2022.....</i></p>	145
4.2.8	<p>Persentase Penduduk yang Memiliki Jaminan Kesehatan Menurut Jenis Jaminan, 2020 - 2022 <i>Percentage of Population Who Has Health Insurance by Types of Health Insurance 2020 - 2022.....</i></p>	146
4.2.9	<p>Jumlah Kasus Penyakit Menurut Kecamatan dan Jenis Penyakit di Kabupaten Kepulauan Anambas, 2022 <i>Number of Disease Cases by Subdistrict and Type of Disease in Kepulauan Anambas Regency, 2022.....</i></p>	147
4.2.10	<p>Jumlah Bayi Lahir, Bayi Berat Badan Lahir Rendah (BBLR), dan Bergizi Kurang Menurut Kecamatan di Kabupaten Kepulauan Anambas, 2022</p>	

	Halaman Page
	<i>Number of Births, Babies with Low Birth Weights (LBW), and Malnutrition by Subdistrict in Kepulauan Anambas Regency, 2022.....</i> 150
4.2.11	Jumlah Dokter Spesialis, Dokter Umum, dan Dokter Gigi Menurut Sarana Pelayanan Kesehatan di Kabupaten Kepulauan Anambas, 2022 <i>Number of Medical Specialist, General Practitioners, and Dentists by Health Facilities in Kepulauan Anambas Regency, 2022.....</i> 151
4.2.12	Jumlah Remaja Usia 15-24 Tahun yang Mendapat Penyuluhan Tentang Kesehatan Reproduksi (Kespro), HIV/AIDS, dan Keluarga Berencana (KB) Menurut Kecamatan (kali) di Kabupaten Kepulauan Anambas, 2022 <i>Number of Adolescents Aged 15-24 Years Who Received Counseling on Reproductive Health, HIV/AIDS, and Family Planning by Subdistrict (times) in Kepulauan Anambas Regency, 2022.....</i> 152
4.2.13	Jumlah Klinik Keluarga Berencana (KKB) dan Pos Pelayanan Keluarga Berencana Desa (PPKBD) Menurut Kecamatan di Kabupaten Kepulauan Anambas, 2022 <i>Number of Family Planning Clinics (KKB) and Village Family Planning Service Posts (PPKBD) by Subdistrict in Kepulauan Anambas Regency, 2022</i> 153
4.2.14	Jumlah Pasangan Usia Subur dan Peserta KB Aktif Menurut Kecamatan di Kabupaten Kepulauan Anambas, 2022 <i>Number of Fertile Age Couples and Active Family Planning Participants by Subdistrict in Kepulauan Anambas Regency, 2022</i> 154
4.3	AGAMA DAN SOSIAL LAINNYA RELIGION AND OTHER SOCIAL AFFAIRS
4.3.1	Jumlah Penduduk Menurut Kecamatan dan Agama yang Dianut di Kabupaten Kepulauan Anambas, 2022 <i>Population by Subdistrict and Religion in Kepulauan Anambas Regency, 2022</i> 155
4.3.2	Jumlah Tempat Peribadatan Menurut Kecamatan di Kabupaten Kepulauan Anambas, 2022 <i>Number of Places of Worship by Subdistrict in Kepulauan Anambas Regency, 2022</i> 156

4.3.3	Jumlah Desa ¹ /Kelurahan yang Mengalami Bencana Alam ² Menurut Kecamatan di Kabupaten Kepulauan Anambas, 2019–2021 <i>Number of Villages¹/Kelurahan that Had Natural Disaster² by Subdistrict in Kepulauan Anambas Regency, 2019–2021</i>	157
4.3.4	Jumlah Kejadian Bencana Alam Menurut Kecamatan di Kabupaten Kepulauan Anambas, 2022 <i>Number of Natural Disaster Events by Subdistrict in Kepulauan Anambas Regency, 2022</i>	160
4.3.5	Jumlah Jemaah Haji yang Diberangkatkan ke Tanah Suci Mekah Menurut Kecamatan di Kabupaten Kepulauan Anambas, 2019-2022 <i>Number of Hajj Pilgrims Departured¹ to the Holyland of Mecca by Subdistrict, 2019-2022</i>	162
4.3.6	Nikah, Talak dan Cerai di Kabupaten Kepulauan Anambas, 2020-2022 <i>Number of Marriages and Divorces in Kepulauan Anambas Regency, 2020-2022</i>	163
4.4	KEMISKINAN	
	POVERTY	
4.4.1	Garis Kemiskinan, Jumlah, dan Persentase Penduduk Miskin di Kabupaten Kepulauan Anambas, 2015–2022 <i>Poverty Line, Number, and Percentage of Poor People in Kepulauan Anambas Regency, 2015–2022</i>	166
4.4.2	Indeks Kedalaman Kemiskinan dan Indeks Keparahan Kemiskinan di Kabupaten Kepulauan Anambas, 2015–2022 <i>Poverty Gap Inde and Poverty Severity Inde in Kepulauan Anambas Regency, 2015–2022</i>	167
4.4.3	Indeks Pembangunan Manusia Menurut Komponennya di Kabupaten Kepulauan Anambas, 2017–2022 <i>Human Development Inde by Its Component in Kepulauan Anambas Regency, 2017–2022</i>	168
4.5	PERUMAHAN DAN LINGKUNGAN	
	HOUSING AND ENVIROMENT	

4.5.1	Distribusi Persentase Rumah Tangga Menurut Luas Lantai (m ²) di Kabupaten Kepulauan Anambas, 2020-2022 <i>Percentage Distribution of Household Population by Floor Area (m²) in Kepulauan Anambas Regency, 2020-2022.....</i>	169
4.5.2	Distribusi Persentase Rumah Tangga Menurut Sumber Air Minum di Kabupaten Kepulauan Anambas, 2020-2022 <i>Percentage Distribution of Household Population by Source of Drinking Water in Kepulauan Anambas Regency, 2020-2022</i>	170
4.5.3	Distribusi Persentase Rumah Tangga Menurut Sumber Penerangan, 2020 - 2022 <i>Percentage Distribution of Household Population by Lighting Source, 2020- 2022</i>	171
4.5.4	Distribusi Persentase Rumah Tangga Menurut Penggunaan Fasilitas Tempat Buang Air Besar, 2020 - 2022 <i>Percentage Distribution of Household Population by Type of Toilet Facility Used by The Household, 2020 - 2022.....</i>	172
4.5.5	Distribusi Persentase Rumah Tangga Menurut Bahan Bakar Utama untuk Memasak di Kabupaten Kepulauan Anambas, 2020 - 2022 <i>Percentage Distribution of Household Population by Type of Cooking Fuel in Kepulauan Anambas Regency, 2020 - 2022</i>	173
4.5.6	Distribusi Persentase Rumah Tangga Menurut Status Penguasaan Bangunan Tempat Tinggal di Kabupaten Kepulauan Anambas, 2020 - 2022 <i>Percentage Distribution of Household Population by Dwelling Ownership Status in Kepulauan Anambas Regency, 2020 - 2022.....</i>	174
4.5.7	Distribusi Persentase Rumah Tangga Menurut Jenis Lantai Terluas di Kabupaten Kepulauan Anambas, 2020 - 2022 <i>Percentage Distribution of Household Population by Main Material of Dwelling Floor in Kepulauan Anambas Regency, 2020 - 2022</i>	175
4.5.8	Persentase Rumah Tangga yang Memiliki Akses Terhadap Sanitasi Layak di Kabupaten Kepulauan Anambas, 2018 - 2022 <i>Percentage of Household Population by Improved Sanitation, 2018 - 2022</i>	176
4.5.9	Persentase Rumah Tangga yang Memiliki Akses Terhadap Sumber Air Minum Layak di Kabupaten Kepulauan Anambas, 2018-2022	

	<i>Percentage of Household Population by Improved Drinking Water in Kepulauan Anambas Regency, 2018–2022</i>	177
4.6	KRIMINALITAS	
	CRIME	
4.6.1	Jumlah Tindak Pidana, Risiko Penduduk Terjadi Tindak Pidana per 100.000 Penduduk, Persentase Penyelesaian Tindak Pidana, dan Selang Waktu Terjadinya Tindak Pidana Menurut Tahun di Kabupaten Kepulauan Anambas, 2019-2022 <i>Number of Crime, Crime Rate per 100,000 Population, Clearance Rate and Crime Clock by Year in Kepulauan Anambas Regency, 2019-2022</i>	178
4.6.2	Jumlah Kejahatan/Tindak Pidana yang Dilaporkan dan Diselesaikan Menurut Tahun di Kabupaten Kepulauan Anambas, 2019-2022 <i>Number of Crime Reported and Solved by Year in Kepulauan Anambas Regency, 2019-2022.....</i>	179
4.6.3	Banyaknya Kecelakaan Lalu-Lintas Menurut Akibat Kecelakaan dan Kerugian Materi di Kabupaten Kepulauan Anambas, 2019 - 2022 <i>Number of Traffic Accidents According to Accidents and Material Losses in Kepulauan Anambas Regency, 2019 - 2022</i>	180
4.6.4	Banyaknya Tindak Kriminalitas Menurut Tahun di Kabupaten Kepulauan Anambas, 2019 - 2022 <i>Number of Crime Classified by Year in Kepulauan Anambas Regency, 2019 - 2022.....</i>	181
5.	PERTANIAN, KEHUTANAN, PETERNAKAN, DAN PERIKANAN/ AGRICULTURE, FORESTRY, LIVESTOCK, AND FISHERY	
5.1	HORTIKULTURA	
	HORTICULTURE	
5.1.1	Luas Panen Tanaman Sayuran Menurut Kecamatan dan Jenis Tanaman di Kabupaten Kepulauan Anambas (ha), 2021 dan 2022 <i>Harvested Area of Vegetables by Subdistrict and Kind of Plant in Kepulauan Anambas Regency (ha), 2021 and 2022.....</i>	192

5.1.2	Produksi Tanaman Sayuran Menurut Kecamatan dan Jenis Tanaman di Kabupaten Kepulauan Anambas (kuintal), 2021 dan 2022 <i>Production of Vegetables by Subdistrict and Kind of Plant in Kepulauan Anambas Regency (quintal), 2021 and 2022</i>	196
5.1.3	Luas Panen Tanaman Sayuran dan Buah-buahan Semusim Menurut Jenis Tanaman di Kabupaten Kepulauan Anambas (ha), 2019–2022 <i>Harvested Area of Seasonal Vegetables and Fruits by Kind of Plant in Kepulauan Anambas Regency (ha), 2019–2022</i>	200
5.1.4	Produksi Tanaman Sayuran dan Buah-buahan Semusim Menurut Jenis Tanaman di Kabupaten Kepulauan Anambas (kuintal), 2019–2022 <i>Production of Seasonal Vegetables and Fruits by Kind of Plant in Kepulauan Anambas Regency (quintal), 2019–2022</i>	202
5.1.5	Luas Panen Tanaman Biofarmaka Menurut Kecamatan dan Jenis Tanaman di Kabupaten Kepulauan Anambas (m ²), 2021 dan 2022 <i>Harvested Area of Medicinal Plants by Subdistrict and Kind of Plant in Kepulauan Anambas Regency (m²), 2021 and 2022</i>	204
5.1.6	Produksi Tanaman Biofarmaka Menurut Kecamatan dan Jenis Tanaman di Kabupaten Kepulauan Anambas (kg), 2021 dan 2022 <i>Production of Medicinal Plants by Subdistrict and Kind of Plant in Kepulauan Anambas Regency (kg), 2021 and 2022</i>	206
5.1.7	Luas Panen Tanaman Biofarmaka Menurut Jenis Tanaman di Kabupaten Kepulauan Anambas (m ²), 2019–2022 <i>Harvested Area of Medicinal Plants by Kind of Plant in Kepulauan Anambas Regency (m²), 2019–2022</i>	208
5.1.8	Produksi Tanaman Biofarmaka Menurut Jenis Tanaman di Kabupaten Kepulauan Anambas (kg), 2019–2022 <i>Production of Medicinal Plants by Kind of Plant in Kepulauan Anambas Regency (kg), 2019–2022</i>	209
5.1.9	Luas Panen Tanaman Hias Menurut Kecamatan dan Jenis Tanaman di Kabupaten Kepulauan Anambas (m ²), 2021 dan 2022 <i>Harvested Area of Ornamental Plants by Subdistrict and Kind of Plant in Kepulauan Anambas Regency (m²), 2021 and 2022</i>	210

5.1.10	Produksi Tanaman Hias Menurut Kecamatan dan Jenis Tanaman di Kabupaten Kepulauan Anambas (tangkai), 2021 dan 2022 <i>Production of Ornamental Plants by Subdistrict and Kind of Plant in Kepulauan Anambas Regency (stalks), 2021 and 2022.....</i>	213
5.1.11	Luas Panen Tanaman Hias Menurut Jenis Tanaman di Kabupaten Kepulauan Anambas (m ²), 2019–2022 <i>Harvested Area of Ornamental Plants by Kind of Plant in Kepulauan Anambas Regency (m²), 2019–2022.....</i>	216
5.1.12	Produksi Tanaman Hias Menurut Jenis Tanaman di Kabupaten Kepulauan Anambas (tangkai), 2019–2022 <i>Production of Ornamental Plants by Kind of Plant in Kepulauan Anambas Regency (stalks), 2019–2022</i>	217
5.1.13	Produksi Buah-buahan Menurut Kecamatan dan Jenis Tanaman di Kabupaten Kepulauan Anambas (kuintal), 2021 dan 2022 <i>Production of Fruits by Subdistrict and Kind of Plant in Kepulauan Anambas Regency (kuintal), 2021 and 2022.....</i>	218
5.1.14	Produksi Buah-Buahan dan Sayuran Tahunan Menurut Jenis Tanaman di Kabupaten Kepulauan Anambas (kuintal), 2019–2022 <i>Production of Annual Fruits and Vegetables by Kind of Plant in Kepulauan Anambas Regency (quintal), 2019–2022.....</i>	222
5.2	PERKEBUNAN ESTATE CROPS	
5.2.1	Luas Areal Tanaman Perkebunan Menurut Kecamatan dan Jenis Tanaman di Kabupaten Kepulauan Anambas (ha), 2021 dan 2022 <i>Planted Area of Estate Crops by Subdistrict and Type of Crops in Kepulauan Anambas Regency (ha), 2021 and 2022.....</i>	224
5.2.2	Produksi Perkebunan Menurut Kecamatan dan Jenis Tanaman di Kabupaten Kepulauan Anambas (ton), 2021 dan 2022 <i>Production of Estates by Subdistrict and Type of Crops in Kepulauan Anambas Regency (ton), 2021 and 2022.....</i>	228
5.3	PETERNAKAN LIVESTOCK	
5.3.1	Populasi Ternak Menurut Kecamatan dan Jenis Ternak (ekor) di Kabupaten Kepulauan Anambas, 2021 dan 2022	

	Halaman Page
	<i>Livestock Population by Subdistrict and Kind of Livestock (heads) in Kepulauan Anambas Regency, 2021 and 2022</i> 232
5.3.2	Populasi Unggas Menurut Kecamatan dan Jenis Unggas (ekor) di Kabupaten Kepulauan Anambas, 2021 dan 2022 <i>Poultry Population by Subdistrict and Kind of Poultry (heads) in Kepulauan Anambas Regency, 2021 and 2022</i> 235
5.3.3	Produksi Daging Ternak Menurut Kecamatan dan Jenis Ternak (kg) di Kabupaten Kepulauan Anambas, 2021 dan 2022 <i>Meat Production by Subdistrict and Kind of Livestock (kg) in Kepulauan Anambas Regency, 2021 and 2022</i> 237
5.3.4	Produksi Daging Ternak Menurut Kecamatan dan Jenis Ternak (kg) di Kabupaten Kepulauan Anambas, 2021 dan 2022 <i>Meat Production by Subdistrict and Kind of Livestock (kg) in Kepulauan Anambas Regency, 2021 and 2022</i> 240
5.4	PERIKANAN
	FISHERY
5.4.1	Produksi Perikanan Tangkap Menurut Jenis Komoditi di Kabupaten Kepulauan Anambas (ton), 2022..... <i>Production of Fish Capture by Type of Commodity in Kepulauan Anambas Regency (ton), 2022</i> 242
6.	INDUSTRI, PERTAMBANGAN, DAN ENERGI/ INDUSTRY, MINING, AND ENERGY
6.1	Daya Terpasang, Produksi, dan Distribusi Listrik PT. PLN (Persero) pada Cabang/Ranting PLN Menurut Subsistem Kelistrikan di Kabupaten Kepulauan Anambas, 2022 <i>Installed Electricity Power, Production, and Distribution of PT. PLN (Persero) at PLN Branch by Subdistrict in Kepulauan Anambas Regency, 2022</i> 258
6.2	Jumlah Pelanggan Listrik Menurut Kecamatan di Kabupaten Kepulauan Anambas, 2018–2022 <i>Number of Electricity Customers by Subdistrict in Kepulauan Anambas Regency, 2018–2022</i> 259
6.3	Produksi, dan Distribusi Listrik PT. PLN (Persero) pada ULP Anambas, Triwulan I - Triwulan IV 2022

	<i>Production, and Distribution of PT. PLN (Persero) at ULP Anambas, Quarter I - Quarter IV 2022.....</i>	260
7.	PARIWISATA/TOURISM	
7.1	Jumlah Rumah Makan/Restoran Menurut Kecamatan di Kabupaten Kepulauan Anambas, 2019–2022 <i>Number of Restaurants by Subdistrict in Kepulauan Anambas Regency, 2019–2022.....</i>	269
7.2	Jumlah Penginapan Menurut Kecamatan di Kabupaten Kepulauan Anambas, 2020-2022 <i>Number of Accomodations by Subdistrict in Kepulauan Anambas Regency, 2020-2022.....</i>	270
7.3	Tingkat Penghunian Kamar Hotel Menurut Bulan di Kabupaten Kepulauan Anambas, 2022 <i>Room Occupancy Rate of Hotels by Month in Kepulauan Anambas Regency, 2022</i>	271
7.4	Rata-rata Lama Menginap Tamu Asing dan Domestik Menurut Bulan di Kabupaten Kepulauan Anambas, 2022 <i>Average Length of Stay of Foreign dan Domestic Visitors by Month in Kepulauan Anambas Regency, 2022.....</i>	272
7.5	Rata-rata Tamu per Kamar dan Tingkat Pemakaian Tempat Tidur pada Penginapan Non Bintang Menurut Bulan di Kabupaten Kepulauan Anambas, 2022 <i>Average Guest per Room, and Bed Usage at Non Star Accomodation by Month in Kepulauan Anambas Regency, 2022</i>	273
7.6	Alamat Penginapan dan Jumlah Kamar di Kabupaten Kepulauan Anambas, 2022 <i>Accommodation Address and Number of Rooms in Kepulauan Anambas Regency, 2022</i>	274
8.	TRANSPORTASI DAN KOMUNIKASI/ TRANSPORTATION AND COMMUNICATION	
8.1	TRANSPORTASI TRANSPORTATION	
8.1.1	Panjang Jalan ¹ Menurut Tingkat Kewenangan Pemerintahan di Kabupaten Kepulaun Anambas (km), 2020–2022	

	Halaman Page
	<i>Length of Roads¹ by Level of Government Authority in Kepulauan Anambas (km), 2020–2022.....</i> 279
8.1.2	Panjang Jalan Menurut Jenis Permukaan Jalan di Kabupaten Kepulauan Anambas (km), 2020–2022 <i>Length of Roads by Type of Road Surface in Kepulauan Anambas (km), 2020–2022.....</i> 280
8.1.3	Panjang Jalan Menurut Kondisi Jalan di Kabupaten Kepulauan Anambas (km), 2020–2022 <i>Length of Roads by Condition of Roads in Kepulauan Anambas (km), 2020–2022</i> 281
8.1.4	Jumlah Kendaraan Bermotor Menurut Kabupaten/Kota dan Jenis Kendaraan (unit) di Kabupaten Kepulauan Anambas, 2022 <i>Number of Registered Motor Vehicles by Regency/Municipality and Type of Motor Vehicles (units) in Kepulauan Anambas Regency, 2022.</i> 282
8.1.5	Bongkar Muat Barang Menurut Bulan dan Jenis Pelayaran di Kabupaten Kepulauan Anambas (ton), 2022 <i>Unloaded and Loaded Cargo by Month and Kind of Voyage in Kepulauan Anambas Regency (ton), 2022.....</i> 283
8.1.6	Penumpang Kapal yang Datang dan Berangkat Menurut Bulan di Kabupaten Kepulauan Anambas (orang), 2022 <i>Ship Passengers Arriving and Departing by Month in Kepulauan Anambas Regency (people), 2022.....</i> 284
8.1.7	Kunjungan Kapal Menurut Bulan di Kabupaten Kepulauan Anambas, 2022 <i>Arrival Ships by Month in Kepulauan Anambas Regency, 2022</i>
8.1.8	Banyaknya Pesawat yang Datang dan Berangkat Melalui Bandara Letung Menurut Bulan di Kabupaten Kepulauan Anambas, 2022 <i>Number of Aircraft Arrival and Departure at Letung Airport by Month in Kepulauan Anambas Regency, 2022.....</i> 286
8.1.9	Banyaknya Penumpang Pesawat yang Datang dan Berangkat Melalui Bandara Letung Menurut Bulan di Kabupaten Kepulauan Anambas (orang), 2022 <i>Number of Passengers Arrival and Departure at Letung Airport by Month in Kepulauan Anambas Regency (people), 2022</i> 287

8.1.10	Bongkar Muat Barang Menurut Bulan dan Jenis Penerbangan di Bandara Letung Menurut Bulan di Kabupaten Kepulauan Anambas (ton), 2022 <i>Unloaded and Loaded Cargo by Month and Kind of Flight in Letung Airport by Month in Kepulauan Anambas Regency (ton), 2022.....</i>	288
8.2	KOMUNIKASI	
	COMMUNICATION	
8.2.1	Jumlah Kantor Pos Pembantu Menurut Kecamatan di Kabupaten Kepulauan Anambas, 2019–2022 <i>Number of Post Offices Subsidiaries by Subdistrict in Kepulauan Anambas, 2019–2022</i>	289
8.2.1	Jumlah Menara Telekomunikasi di Kabupaten Kepulauan Anambas, 2020–2022 <i>Number of Telecommunication Towers in Kepulauan Anambas Regency, 2020–2022.....</i>	290
9.	PERBANKAN, KOPERASI, DAN HARGA-HARGA/BANKING, COOPERATIVE, AND PRICE	
9.1	Jumlah Koperasi Aktif Menurut Kecamatan di Kabupaten Kepulauan Anambas, 2019 - 2022 <i>Number of Active Cooperative by Subdistrict in Kepulauan Anambas Regency, 2019 - 2022.....</i>	295
9.2	Jumlah Koperasi Menurut Jenis Koperasi dan Kecamatan di Kabupaten Kepulauan Anambas, 2022 <i>Number of Cooperative by Kind of Cooperative and Subdistrict in Kepulauan Anambas Regency, 2022.....</i>	296
9.3	Volume Usaha Koperasi Menurut Kecamatan di Kabupaten Kepulauan Anambas, 2019-2022 <i>Asset Scale of Cooperatives by Subdistrict in Kepulauan Anambas Regency, 2019-2022.....</i>	297
9.4	Sisa Hasil Usaha (SHU) Koperasi Menurut Kecamatan di Kabupaten Kepulauan Anambas, 2019-2022 <i>Net Profit of Cooperatives by Subdistrict in Kepulauan Anambas Regency, 2019-2022.....</i>	298
9.5	Jumlah Kantor Bank Menurut Kelompok Bank, di Kabupaten Kepulauan Anambas, 2016-2022	

	<i>Number of Bank Offices According to Bank Group in Kepulauan Anambas Regency, 2016-2022.....</i>	299
10.	PENGELUARAN PENDUDUK/POPULATION EXPENDITURE	
10.1	Rata-rata Pengeluaran per Kapita Sebulan Menurut Kelompok Komoditas (rupiah) di Kabupaten Kepulauan Anambas, 2021 dan 2022 <i>Monthly Average Expenditure per Capita by Commodity Group (rupiahs) in Kepulauan Anambas Regency, 2021 and 2022.....</i>	313
10.2	Persentase Pengeluaran per Kapita Sebulan Menurut Kelompok Komoditas di Kabupaten Kepulauan Anambas, 2021 dan 2022 <i>Percentage of Monthly Expenditure per Capita by Commodity Group in Kepulauan Anambas Regency, 2021 and 2022.....</i>	314
10.3	Rata-rata Pengeluaran Menurut Golongan Pengeluaran Per Kapita Sebulan di Kabupaten Kepulauan Anambas, 2022 <i>Percentage of Population by Class of Monthly Expenditure per Capita in Kepulauan Anambas Regency, 2022</i>	315
11.	PERDAGANGAN/TRADE	
11.1	Jumlah Sarana Perdagangan Menurut Jenisnya di Kabupaten Kepulauan Anambas, 2019–2022 <i>Number of Trading Facilities by Type of Facility in Kepulauan Anambas Regency, 2019–2022.....</i>	323
11.2	Volume Dan Nilai Ekspor Menurut Negara Tujuan di Kabupaten Kepulauan Anambas, 2021 dan 2022 <i>Volume and Value of Export by Destination Country in Kepulauan Anambas Regency, 2021 and 2022</i>	
11.3	Volume Dan Nilai Ekspor Menurut Pelabuhan Muat di Kabupaten Kepulauan Anambas, 2021 dan 2022 <i>Volume and Value of Export by Loading Port in Kepulauan Anambas Regency, 2021 and 2022.....</i>	325
11.4	Volume Dan Nilai Ekspor dirinci Menurut Jenis Komoditi di Kabupaten Kepulauan Anambas, 2021 dan 2022 <i>Volume and Value of Export by Commodity in Kepulauan Anambas Regency, 2021 and 2022.....</i>	326
11.5	Volume dan Nilai Impor Menurut Negara Asal di Kabupaten Kepulauan Anambas, 2021 dan 2022	

	Halaman Page
	<i>Volume and Value of Import by Country of Origin in Kepulauan Anambas Regency, 2021 and 2022</i> 327
11.6	Volume dan Nilai Impor Menurut Pelabuhan Bongkar di Kabupaten Kepulauan Anambas, 2021 dan 2022 <i>Volume and Value of Import by Unloading Port in Kepulauan Anambas Regency, 2021 and 2022</i> 328
11.7	Volume Dan Nilai Impor dirinci Menurut Jenis Komoditi di Kabupaten Kepulauan Anambas, 2021 dan 2022 <i>Volume and Value of Import by Commodity in Kepulauan Anambas Regency, 2021 and 2022</i> 329
12.	SISTEM NERACA REGIONAL/SYSTEM OF REGIONAL ACCOUNTS
12.1.	Produk Domestik Regional Bruto Atas Dasar Harga Berlaku Menurut Lapangan Usaha di Kabupaten Kepulauan Anambas (miliar rupiah), 2018–2022 <i>Gross Regional Domestic Product at Current Market Prices by Industry in Kepulauan Anambas Regency (billion rupiahs), 2018–2022</i> 337
12.2	Produk Domestik Regional Bruto Atas Dasar Harga Konstan 2010 Menurut Lapangan Usaha di Kabupaten Kepulauan Anambas (miliar rupiah), 2018–2022 <i>Gross Regional Domestic Product at 2010 Constant Market Prices by Industry in Kepulauan Anambas Regency (billion rupiahs), 2018–2022</i> 339
12.3	Distribusi Persentase Produk Domestik Regional Bruto Atas Dasar Harga Berlaku Menurut Lapangan Usaha di Kabupaten Kepulauan Anambas, 2018–2022 <i>Percentage Distribution of Gross Regional Domestic Product at Current Market Prices by Industry in Kepulauan Anambas Regency, 2018–2022</i> 341
12.4	Laju Pertumbuhan Produk Domestik Regional Bruto Atas Dasar Harga Konstan 2010 Menurut Lapangan Usaha di Kabupaten Kepulauan Anambas (persen), 2019–2022 <i>Growth Rate of Gross Regional Domestic Product at 2010 Constant Market Prices by Industry in Kepulauan Anambas Regency (percent), 2019–2022</i> 343

12.5	<p>Produk Domestik Regional Bruto Atas Dasar Harga Berlaku Menurut Jenis Pengeluaran di Kabupaten Kepulauan Anambas (miliar rupiah), 2018–2022 <i>Gross Regional Domestic Product at Current Market Prices by Type of Expenditure in Kepulauan Anambas Regency (billion rupiahs), 2018–2022</i></p>	345
12.6	<p>Produk Domestik Regional Bruto Atas Dasar Harga Konstan 2010 Menurut Jenis Pengeluaran di Kabupaten Kepulauan Anambas (miliar rupiah), 2018–2022 <i>Gross Regional Domestic Product at 2010 Constant Market Prices by Type of Expenditure in Kepulauan Anambas Regency (billion rupiahs), 2018–2022</i>.....</p>	346
12.7	<p>Indeks Implisit Produk Domestik Regional Bruto Menurut Lapangan Usaha di Kabupaten Kepulauan Anambas, 2018–2022 <i>Implicit Index of Gross Regional Domestic Product by Industry in Kepulauan Anambas Regency, 2018–2022</i></p>	347
12.8	<p>Laju Pertumbuhan Produk Domestik Regional Bruto Atas Dasar Harga Konstan 2010 Menurut Lapangan Usaha di Kabupaten Kepulauan Anambas (persen), 2019–2022 <i>Growth Rate of Gross Regional Domestic Product at 2010 Constant Market Prices by Industry in Kepulauan Anambas Regency (percent), 2019–2022</i></p>	349
12.9	<p>Distribusi Persentase Produk Domestik Regional Bruto Atas Dasar Harga Berlaku Menurut Jenis Pengeluaran di Kabupaten Kepulauan Anambas (persen), 2018–2022 <i>Percentage Distribution of Gross Regional Domestic Product at Current Market Prices by Type of Expenditure in Kepulauan Anambas Regency (percent), 2018–2022</i>.....</p>	351
12.10	<p>Laju Pertumbuhan Produk Domestik Regional Bruto Atas Dasar Harga Berlaku Menurut Jenis Pengeluaran di Kabupaten Kepulauan Anambas (persen), 2018–2022 <i>Growth Rate of Gross Regional Domestic Product at Current Market Prices by Type of Expenditure in Kepulauan Anambas Regency (percent), 2018–2022</i>.....</p>	352
12.11	<p>Indeks Implisit Produk Domestik Regional Bruto Menurut Jenis Pengeluaran di Kabupaten Kepulauan Anambas, 2018–2022</p>	

	<i>Implisit Index of Gross Regional Domestic Product by Type of Expenditure in Kepulauan Anambas Regency, 2018–2022</i>	353
12.12	Laju Implisit Implisit Produk Domestik Regional Bruto Menurut Jenis Pengeluaran di Kabupaten Kepulauan Anambas (persen), 2018–2022 <i>Implicit Growth Rate of Gross Regional Domestic Product by Type of Expenditure in Kepulauan Anambas Regency (percent), 2018–2022 ...</i>	354
13.	PERBANDINGAN ANTAR KABUPATEN/ KOTA/ REGENCY/MUNICIPAL COMPARISON	
13.1	Jumlah Penduduk Menurut Kabupaten/Kota di Provinsi Kepulauan Riau (jiwa), 2018–2022 <i>Population by Regency/Municipality in Kepulauan Riau Province (people), 2018–2022</i>	359
13.2	Laju Pertumbuhan Produk Domestik Regional Bruto Atas Dasar Harga Konstan 2010 Menurut Kabupaten/ Kota di Provinsi Kepulauan Riau (persen), 2019–2022 <i>Rate of Growth of Gross Regional Domestic Products at 2010 Constant Market Prices by Regency/Municipality in Kepulauan Riau Province (percent), 2019–2022.....</i>	360
13.3	Jumlah Penduduk Miskin Menurut Kabupaten/Kota di Provinsi Kepulauan Riau (ribu), 2018–2022 <i>Number of Poor Population by Regency/Municipality in Kepulauan Riau Province (thousand), 2018–2022</i>	361
13.4	Indeks Pembangunan Manusia Menurut Kabupaten/ Kota di Provinsi Kepulauan Riau, 2018–2022 <i>Human Development Index by Regency/Municipality in Kepulauan Riau Province, 2018–2022</i>	362



15

Hari
Day

**JUMLAH HARI
HUJAN**

Number of Rainy Day

**RATA-RATA
KELEMBAPAN UDARA**
Average Humidity

82,8%



2,0

m/det

**RATA-RATA
KECEPATAN ANGIN**

Average Wind Velocity

**RATA-RATA
SUHU UDARA**

Average Temperature

27,6 °C



BAB 1

GEOGRAFI & IKLIM

Geography & Climate

PENJELASAN TEKNIS

1. Sejarah pemerintahan Kabupaten Kepulauan Anambas tidak terlepas dari sejarah Kabupaten Kepulauan Riau (sekarang Kabupaten Bintan). Saat ini Kabupaten Kepulauan Riau telah dimekarkan menjadi 6 kabupaten/kota yaitu Kabupaten Karimun, Kabupaten Bintan, Kabupaten Natuna, Kabupaten Lingga, Kabupaten Kepulauan Anambas dan Kota Tanjungpinang.
2. Gugusan Kabupaten Kepulauan Anambas pernah menjadi pusat kewedanaan pada masa pemerintahan kolonial Belanda yakni berpusat di Tarempa. Ketika itu, Tarempa adalah pusat pemerintahan di pulau tujuh termasuk wilayah Kabupaten Kepulauan Anambas yang disebut District dan Jemaja wilayahnya disebut Onderdistrict dengan ibukota Letung.
3. Berdasarkan Surat Keputusan Delegasi Republik Indonesia tanggal 18 Mei 1956, Provinsi Sumatera Tengah menggabungkan diri ke dalam Wilayah Republik Indonesia. Kepulauan Riau diberi status Daerah Otonomi Tingkat II yang dikepalai Bupati sebagai kepala daerah yang membawahi 4 kewedanaan yaitu Kewedanaan Tanjungpinang, Kewedanaan Karimun, Kewedanaan Lingga, dan Kewedanaan Pulau Tujuh.

TECHNICAL NOTES

1. *Kepulauan Anambas Regency history is always in connection with Kepulauan Riau Regency history (now Bintan Regency). Now Kepulauan Riau Regency had divided to 6 Regencies namely : Karimun Regency, Bintan Regency, Natuna Regency, Lingga Regency, Kepulauan Anambas Regency and Tanjungpinang Municipality.*
2. *Kepulauan Anambas Regency or Kepulauan Anambas Cluster during Dutch Colonial ever been center of administration office that exist in Tarempa. At the time, Tarempa being center of Pulau Tujuh including Kepulauan Anambas Regency which was called Onderdistrict with capital city Letung.*
3. *Based on Republic Indonesia Delegation Decree 18 May 1956, Sumatera Tengah Province affiliated to Republic Indonesia Territory. Kepulauan Riau was given Second Level Autonomy Status that lead by Regent with 4 districts such as Tanjungpinang District, Karimun District, Lingga District, and Pulau Tujuh District.*

4. Berdasarkan Surat Keputusan Gubernur Kepala Daerah Tingkat I Riau tanggal 9 Agustus 1964 No. UP/247/5/1965, terhitung 1 Januari 1966 semua daerah administratif kewedanaan dalam Kabupaten Kepulauan Riau dihapus.
 5. Berdasarkan Undang-Undang No. 53 Tahun 1999 tentang Pembentukan Kabupaten Pelalawan, Kabupaten Rokan Hulu, Kabupaten Rokan Hilir, Kabupaten Siak, Kabupaten Karimun, Kabupaten Natuna, Kabupaten Kuantan Singingi dan Kota Batam. Kabupaten Natuna terdiri atas 6 Kecamatan yaitu Kecamatan Bunguran Timur, Bunguran Barat, Jemaja, Siantan, Midai dan Serasan dan satu Kecamatan Pembantu Tebang Ladan.
 6. Seiring dengan kewenangan otonomi daerah, Kabupaten Natuna kemudian melakukan pemekaran daerah. Hingga akhir tahun 2008 terjadi pemekaran menjadi 19 kecamatan dengan penambahan, Kecamatan Palmatak, Subi, Bunguran Utara, Pulau Laut, Pulau Tiga, Bunguran Timur Laut, Bunguran Tengah, Bunguran Selatan, Serasan Selatan, Siantan Timur, Siantan Selatan, dan Siantan Tengah.
4. *Based on Governor Riau Decree on 9 August 1964 No. UP/247/5/1965, started on 1 January 1966 all administrative districts in Kepulauan Riau Regency was eliminatey.*
 5. *Based on Regulation No. 53/1999 said establishment of Pelalawan Regency, Rokan Hulu Regency, Rokan Hilir Regency, Siak Regency, Karimun Regency, Natuna Regency, Kuantan Singingi Regency and Batam Municipality. Natuna Regency consist of 6 sub districts namely Bunguran Timur Sub District, Bunguran Barat, Jemaja Siantan, Midai and Serasan also one supporting Sub District Tebang Ladan.*
 6. *In line with autonomy authority, Natuna Regency eband its sub district became 19 sub districts in the end of 2008, she added Palmatak Sub District, Subi, Bunguran Utara, Pulau Laut, Pulau Tiga, Bunguran Timur Laut, Bunguran Tengah, Bunguran Selatan, Serasan Selatan, Siantan Timur, Siantan Selatan, and SiantanTengah.*

ULASAN**DESCRIPTION****1.1. Keadaan Geografi**

Ditinjau secara astronomis Kabupaten Kepulauan Anambas terletak antara $2^{\circ}10'0''$ - $3^{\circ}40'0''$ LU sampai dengan $105^{\circ}15'0''$ - $106^{\circ}45'0''$ BT, hal ini didasarkan pada UU No. 33 Tahun 2008 tentang pembentukan Kabupaten Kepulauan Anambas di Provinsi Kepulauan Riau. Kabupaten Kepulauan Anambas.

Keberadaan Kabupaten Kepulauan Anambas secara administratif memiliki 10 (sepuluh) kecamatan yaitu : Kecamatan Jemaja, Kecamatan Jemaja Timur, Kecamatan Jemaja Barat, Kecamatan Siantan Selatan, Kecamatan Siantan, Kecamatan Siantan Timur, Kecamatan Siantan Tengah, dan Kecamatan Palmatak, Kecamatan Siantan Utara, dan Kecamatan Kute Siantan.

Secara geografis, Kabupaten Kepulauan Anambas terdiri dari gugusan pulau-pulau besar dan kecil yang tersebar di seluruh wilayah. Secara administratif, beberapa pulau tersebut berbatasan langsung dengan perairan Negara lain atau lautan internasional. Dengan jumlah pulau sebanyak 238 pulau, tentunya memerlukan penanganan khusus terkait dengan otoritas batas wilayah daerah.

Batas – batas wilayah Kabupaten Kepulauan Anambas :

- Utara : Laut Cina Selatan
- Selatan : Kepulauan Tambelan
- Barat : Laut Cina Selatan

1. Geography Condition

Kepulauan Anambas Regency is astronomis located between $2^{\circ}10'0''$ - $3^{\circ}40'0''$ North Latitude to $105^{\circ}15'0''$ - $106^{\circ}45'0''$ East Longitude, it based on National Regulation No. 33/2008 about Kepulauan Anambas Regency authority in Kepulauan Riau Province. Regency, dan Kepulauan Anambas Regency.

Kepulauan Anambas Regency consists of 10 (ten) Subdistricts, they are Jemaja Subdistrict, Jemaja Timur Subdistrict, Jemaja Barat Subdistrict, Siantan Selatan Subdistrict, Siantan Subdistrict, Siantan Timur Subdistrict, Siantan Tengah Subdistrict, and Palmatak Subdistrict, Siantan Utara Subdistrict, and Kute Siantan Subdistrict.

Geographically, Kepulauan Anambas Area consists of big and small islands cluster which one and another are separated by territorial water and borders with other country and international sea. Anambas Regency is stands from 238 islands. Certainly, it needs special rule to handle related with.

The Borders of Kabupaten Kepulauan Anambas :

- North : South China Sea
- South : Tambelan Islands
- West : South China Sea

- Timur : Laut Natuna

Luas wilayah daratan Kabupaten Kepulauan Anambas berdasarkan Bagian Administrasi Pemerintahan Umum Sekretariat Daerah Kabupaten Kepulauan adalah sekitar 590,14 km².

1.2. Keadaan Iklim

Rata – rata tekanan udara selama 2022 adalah minimum 1.007,1 Mb dan maksimum 1.010,8 Mb. Sementara itu rata-rata kelembaban udara minimum sebesar 70% dan kelembaban maksimum sebesar 92%.

Jumlah curah hujan tertinggi terjadi di bulan Oktober yaitu 713,1 mm. Sedangkan jumlah hari hujan terbanyak yaitu selama 25 hari terjadi di bulan Oktober.

Kabupaten Kepulauan Anambas memiliki lautan lepas yang luas. Hal tersebut menyebabkan fenomena arah angin sangat berpotensi mempengaruhi kehidupan sosial ekonomi masyarakat. Tercatat rata-rata kecepatan angin berkisar antara 0,0 sampai 5,0 meter/detik. Hal ini sangat mempengaruhi kelancaran transportasi terutama laut dan udara.

Selanjutnya, rata-rata penyinaran matahari terendah tercatat sebesar 28% pada bulan Desember dan tertinggi sebesar 80% pada bulan Mei 2022. Kondisi ini juga cukup mempengaruhi kehidupan masyarakat di kabupaten ini yang sebagian besar adalah petani dan nelayan.

- East : Natuna Sea

Kepulauan Anambas Regency land area based on Public Administration Regional Sekretariat Kepulauan Anambas is about 590,14 km².

1.2. Climate Condition

Average of atmosphere pressure in 2022 was 1.007,1 Mb in minimum and 1.010,8 Mb in Maximum. While average of minimum atmosphere humidity was 70% and Maximum 92%.

The highest rainfall happened in December equal to 713,1 mm. Meanwhile September had a lot of total rain day equal to 25 days.

Kepulauan Anambas Regency has wide open sea. It makes wind velocity phenomenon very potential in influencing social economy societies life. Clearly noted wind velocity average around 0,0 to 5,0 meter/second. It had influenced with the transportation continuity especially sea and air transportation.

Furthermore, lowest sunshine was 28% in December and highest reached 80% in Mei 2022. The condition also influenced civilization life in this region that most of them were farmers and fishermen.

1.1 KEADAAN GEOGRAFI GEOGRAPHY CONDITION

Tabel 1.1.1 **Luas Daerah dan Jumlah Pulau Menurut Kecamatan di Kabupaten Kepulauan Anambas, 2022**
Table 1.1.1 **Total Area and Number of Islands by Subdistrict in Kepulauan Anambas Regency, 2022**

Kecamatan <i>Subdistrict</i>	Ibukota Kecamatan <i>Capital of Subdistrict</i>	Luas <i>Total Area</i> (km ² /sq.km)
(1)	(2)	(3)
Jemaja	Letung	-
Jemaja Barat	Impol	-
Jemaja Timur	Ulu maras	-
Siantan Selatan	Air Bini	-
Siantan	Tarempa	-
Siantan Timur	Nyamuk	-
Siantan Tengah	Air Asuk	-
Palmatak	Tebang	-
Siantan Utara	Mubur	-
Kute Siantan	Payalaman	-
Luas BerKepulauan Anambas	Pesisir Timur	627,027

Berlanjut/*To Be Continued ...*

Lanjutan Tabel/*Continued Table 1.1.1*

Kecamatan <i>Subdistrict</i>	Persentase terhadap Luas Kabupaten/ Kota <i>Percentage to Regency/Municipal Area</i>	Jumlah Pulau <i>Number of Islands</i>
(1)	(4)	(5)
Jemaja	12,77	...
Jemaja Barat	2,78	...
Jemaja Timur	23,15	...
Siantan Selatan	15,83	...
Siantan	8,31	...
Siantan Timur	13,90	...
Siantan Tengah	4,40	...
Palmatak	9,10	...
Siantan Utara	6,01	...
Kute Siantan	3,66	...
Kepulauan Anambas	100,00	239

Catatan/*Note*: ¹ Berdasarkan Peraturan Menteri Dalam Negeri Nomor 100.1.1-6117 Tahun 2022/*Based on Minister of Home Affairs Regulation Number 100.1.1-6117 Year 2022*

Sumber/*Source*: Kementerian Dalam Negeri/*Ministry of Home Affairs*

Tabel
Table 1.1.2

Tinggi Wilayah dan Jarak ke Ibukota Kabupaten Menurut Kecamatan di Kabupaten Kepulauan Anambas, 2022
Altitude and Distance to the Capital of Regency/ Municipality by Subdistrict in Kepulauan Anambas Regency, 2022

Kecamatan Subdistrict	Tinggi Wilayah (mdpl) Altitude (m a.s.l)	Jarak ke Ibukota Kabupaten/Kota Distance to the Capital of Regency/ Municipality
(1)	(2)	(3)
Jemaja
Jemaja Barat
Jemaja Timur
Siantan Selatan
Siantan
Siantan Timur
Siantan Tengah
Palmatak
Siantan Utara
Kute Siantan
Kepulauan Anambas	6	...

Catatan/Note: ¹ Berdasarkan Peraturan Menteri Dalam Negeri Nomor 100.1.1-6117 Tahun 2022/Based on Minister of Home Affairs Regulation Number 100.1.1-6117 Year 2022

Sumber/Source: Kementerian Dalam Negeri/Ministry of Home Affairs

Tabel 1.1.3 **Batas Wilayah Kabupaten Kepulauan Anambas, 2022**
Table **Border of Kepulauan Anambas Regency, 2022**

Batas Border	Batas Wilayah (mdpl) Border of Regency
(1)	(2)
Utara/North	Laut Cina Selatan
Selatan/South	Kepulauan Tambelan
Timur/East	Laut Natuna
Barat/West	Laut Cina Selatan

Sumber/Source: Kementerian Dalam Negeri/Ministry of Home Affairs

Tabel
Table 1.1.4

Status Pemilikan Tanah Dirinci Menurut Jenis Hak dan Kecamatan di Kabupaten Kepulauan Anambas, 2022
Land Possession by Type of rights and Regency in Kepulauan Anambas Regency, 2022

Kecamatan Subdistrict	Hak Milik Possesion Rights		Hak Guna Usaha Cultivation Rights	
	Bidang Purview	Luas (m ²) Area (m ²)	Bidang Purview	Luas (m ²) Area (m ²)
(1)	(2)	(3)	(4)	(5)
Jemaja	2 183	10 363 317	0	0
Jemaja Barat	573	3 999 140	0	0
Jemaja Timur	244	1 571 560	0	0
Siantan Selatan	3 444	22 392 853	0	0
Siantan	2 478	5 746 145	0	0
Siantan Timur	1 402	9 301 528	0	0
Siantan Tengah	1 112	4 793 999	0	0
Palatak	2 552	6 982 840	0	0
Siantan Utara	387	1 648 323	0	0
Kute Siantan	66	261 027	0	0
Kepulauan Anambas	14 441	67 060 732	0	0

Berlanjut/*To Be Continued* ...

Lanjutan Tabel/Continued Table 1.1.4

Kecamatan Subdistrict	Hak Guna Bangunan Building Rights		Hak Pakai Use Rights	
	Bidang Purview	Luas (m ²) Area (m ²)	Bidang Purview	Luas (m ²) Area (m ²)
(1)	(6)	(7)	(8)	(9)
Jemaja	7	39 848	1 460	669 835
Jemaja Barat	3	2 742	5	19 318
Jemaja Timur	1	1 735	437	1 323 014
Siantan Selatan	38	1 003 643	612	230 240
Siantan	27	12 729	969	1 309 017
Siantan Timur	8	147 633	1 036	248 951
Siantan Tengah	3	887	679	200 749
Palmatak	14	60 137	2 684	943 901
Siantan Utara	2	3 364	15	18 077
Kute Siantan	1	740	20	1 508 174
Kepulauan Anambas	104	1 273 458	7 917	6 471 276

Berlanjut/To Be Continued ...

Lanjutan Tabel/*Continued Table 1.1.4*

Kecamatan Subdistrict	Hak Pengelolaan Management Rights		Wakaf Wakaf	
	Bidang Purview	Luas (m ²) Area (m ²)	Bidang Purview	Luas (m ²) Area (m ²)
(1)	(10)	(11)	(12)	(13)
Jemaja	0	0	5	2 194
Jemaja Barat	0	0	0	0
Jemaja Timur	0	0	0	0
Siantan Selatan	0	0	0	0
Siantan	0	0	6	215 137
Siantan Timur	0	0	0	0
Siantan Tengah	0	0	0	0
Palmatak	0	0	5	19 407
Siantan Utara	0	0	0	0
Kute Siantan	0	0	0	0
Kepulauan Anambas	0	0	16	236 738

Sumber/*Source*: Kantor Wilayah Badan Pertanahan Nasional Kabupaten Kepulauan Anambas/*Regional Office of National Land Agency of Kepulauan Anambas Regency*

1.2 KEADAAN IKLIM CLIMATE CONDITION

Tabel 1.2.1 **Pengamatan Unsur Iklim di Stasiun Pengamatan Badan Meteorologi Klimatologi dan Geofisika (BMKG) di Kabupaten Kepulauan Anambas, 2022**
Observation of Climate Elements at the Meteorology, Climatology and Geophysics Agency Station in Kepulauan Anambas Regency, 2022

Bulan Month	Suhu/Temperature (°C)			Kelembaban/Humidity (%)		
	Minimum	Rata-rata Average	Maksimum Maximum	Minimum	Rata-rata Average	Maksimum Maximum
(1)	(2)	(3)	(4)	(5)	(6)	(7)
Januari/January	24,5	26,6	29,5	76,0	84,0	91,0
Februari/February	24,6	26,8	29,4	76,0	85,0	93,0
Maret/March	24,8	27,7	31,2	71,0	83,0	92,0
April/April	25,3	28,2	31,8	68,0	82,0	92,0
Mei/May	26,1	29,1	33,0	63,0	79,0	90,0
Juni/June	25,0	28,0	32,1	65,0	81,0	91,0
Juli/July	25,4	28,7	32,5	63,0	79,0	90,0
Agustus/August	25,1	28,0	31,5	67,0	82,0	92,0
September/September	24,9	27,7	31,8	68,0	82,0	92,0
Oktober/October	24,6	26,9	30,4	74,0	87,0	94,0
November/November	24,9	27,2	30,6	73,0	86,0	94,0
Desember/December	24,3	26,6	29,2	75,0	83,0	92,0
2022	25,0	27,6	31,1	69,9	82,8	91,9

Berlanjut/*To Be Continued ...*

Lanjutan Tabel/*Continued Table 1.2.1*

Bulan Month	Kecepatan Angin (m/det) Wind Velocity (m/sec)			Tekanan Udara/Atmospheric Pressure (mbar)		
	Minimum	Rata-rata Average	Maksimum Maximum	Minimum	Rata-rata Average	Maksimum Maximum
(1)	(8)	(9)	(10)	(11)	(12)	(13)
Januari/January	0,0	2,5	6,0	1 008,8	1 010,6	1 012,4
Februari/February	0,0	2,0	5,0	1 007,5	1 009,3	1 011,2
Maret/March	0,0	2,0	5,0	1 006,6	1 008,7	1 010,7
April/April	0,0	2,0	4,5	1 006,7	1 008,7	1 010,5
Mei/May	0,0	2,0	4,0	1 006,3	1 008,3	1 009,9
Juni/June	0,0	2,0	5,0	1 007,0	1 008,7	1 010,3
Juli/July	0,0	1,5	5,0	1 006,2	1 008,0	1 009,4
Agustus/August	0,0	2,0	5,0	1 006,8	1 008,6	1 010,2
September/September	0,0	2,0	5,5	1 007,7	1 009,5	1 011,4
Oktober/October	0,0	2,0	5,5	1 007,5	1 009,5	1 011,3
November/November	0,0	1,5	4,0	1 007,1	1 009,1	1 010,9
Desember/December	0,0	2,5	5,0	1 007,2	1 009,1	1 010,9
2022	0,0	2,0	5,0	1 007,1	1 009,0	1 010,8

Berlanjut/*To Be Continued ...*

Lanjutan Tabel/*Continued Table 1.2.1*

Bulan Month	Jumlah Curah Hujan Number of Precipitation (mm)	Jumlah Hari Hujan (hari) Number of Rainy Days (day)	Penyinaran Matahari Duration of Sunshine (%)
(1)	(14)	(15)	(16)
Januari/January	151,4	10	53
Februari/February	359	16	44
Maret/March	178	5	67
April/April	151,8	10	74
Mei/May	98,3	12	80
Juni/June	316,1	18	68
Juli/July	96,7	13	60
Agustus/August	274,2	15	52
September/September	296,1	16	46
Oktober/October	713,1	25	35
November/November	348,8	19	50
Desember/December	500,9	18	28
2022	290,4	15	55

Catatan/Note: *Calm* adalah kecepatan angin mendekati nol/*Calm is wind velocity close to zero*

Sumber/Source: Badan Meteorologi, Klimatologi, dan Geofisika/*Meteorological, Climatological, and Geophysical Agency*

JUMLAH ANGGOTA DPRD

Number House of Representatives Member

20 ORANG



JUMLAH PNS LAKI-LAKI

Number of male Civil Servants

930 ORANG



JUMLAH PNS PEREMPUAN

Number of Female Civil Servants

1067 ORANG



<https://halamanbisnislab.com>



BAB 2
PEMERINTAHAN

Government

PENJELASAN TEKNIS

1. Anggota Dewan Perwakilan Rakyat Daerah (DPRD) dipilih melalui pemilihan umum (pemilu) dan dilantik dalam masa jabatan lima tahun.
2. Pemerintah Daerah Kabupaten Kepulauan Anambas dibentuk berdasarkan Undang-Undang No. 33 Tahun 2008 tentang Pembentukan Daerah Kabupaten Kepulauan Anambas di Provinsi Kepulauan Riau.
3. Secara administrasi pada tahun 2022, Kabupaten Kepulauan Anambas terdiri dari 10 (sepuluh) kecamatan dengan rincian 2 (dua) kelurahan dan 54 (lima puluh empat) desa. Kecamatan yang termasuk wilayah Kabupaten Kepulauan Anambas adalah Jemaja, Jemaja Barat, Jemaja Timur, Siantan Timur, Siantan, Siantan Tengah, Siantan Selatan, Palmatak, Siantan Utara dan Kute Siantan.
4. **Pemerintah Daerah** adalah Pimpinan daerah dan Dewan Perwakilan Rakyat Daerah (DPRD). Pimpinan Daerah bertanggung jawab sebagai eksekutif dan DPRD sebagai legislatif. Ibukota Kabupaten Kep. Anambas adalah Tarempa.
5. Dinas dan instansi yang terdapat di Kabupaten Kepulauan Anambas, yaitu : Sekretariat Daerah; Dinas Kependudukan dan Pencatatan Sipil; Dinas Perikanan, Pertanian

TECHNICAL NOTES

1. *Regional House of Representatives (DPRD) members are elected through a general election and appointed for a five years membership.*
2. *The formation of Kepulauan Anambas Regency officially was established under the law number 33/2008 about the making of Kepulauan Anambas Regency in Kepulauan Riau Province.*
3. *Administratively in 2022 Kepulauan Anambas Regency has 10 (ten) subdistricts with 2 (two) urban villages, and 52 (fifty two) villages. The names of subdistricts are followed by: Jemaja, Jemaja Barat, Jemaja Timur, Siantan Timur, Siantan, Siantan Tengah, Siantan Selatan, Palmatak, Siantan Utara and Kute Siantan Subdistrict.*
4. **Regional Government** consist of Head of Region and Parliament. Head of Region responsible in executive and Parliament responsible in legislative. The capital city of Kepulauan Anambas Regency is Tarempa.
5. *Office and agencies located in Kepulauan Anambas Regency, namely: Regional Secretariat, Population*

dan Pangan; Inspektorat Daerah; Badan Penelitian, Pengembangan dan Perencanaan Daerah; Dinas Pariwisata dan Kebudayaan; Kantor Satpol PP dan Pemadam Kebakaran; Badan Kepegawaian dan Pengembangan SDM; PTSP (Pelayanan Terpadu Satu Pintu); Badan Kesatuan Bangsa dan Politik dan Penanggulangan Bencana; Dinas Komunikasi, Informatika dan Statistik; Dinas Pendidikan, Pemuda dan Olahraga; Badan Keuangan Daerah; Dinas Sosial, Pemberdayaan Perempuan dan Perlindungan Anak dan Pemberdayaan Masyarakat Desa; Dinas Perhubungan dan Lingkungan Hidup; Dinas Koperasi dan Usaha Mikro, Perindustrian dan Perdagangan; Dinas Penanaman Modal dan Pelayanan Terpadu Satu Pintu; Kantor LPSE; Kantor ULP; Dinas Pekerjaan Umum, Penataan Ruang dan Perumahan Rakyat dan Kawasan Pemukiman; Dinas Kesehatan, Pengendalian Penduduk dan Keluarga Berencana. Namun pada tahun 2022 terdapat perubahan perangkat daerah. Yang mana dalam hal ini terdapat 4 Perangkat daerah baru berupa; Badan Pengelolaan Perbatasan Daerah, Dinas Pemadam Kebakaran dan Penyelamatan, Dinas Perpustakaan dan Arsip Daerah, dan Dinas Pemberdayaan Masyarakat dan Desa. **Realisasi Penerimaan dan Pengeluaran**

*and Civil Registration Service; Fishery, Agriculture, and Foodstock Service; Regional Inspectorate; Regional Research, Development and Planning Agency; Tourism and Culture Service; Civil Service Police Unit Office and Firefighters; Employment and Human Resource Development Agency; One-door Integrated Service; National Unity and Politics Agency and Disaster Management; Communication, Information, and Statistics Service; Education, Youth and Sport Service; Regional Financial Agency; Social, Women Empowerment and Child Protection and Villages Empowerment; Transportation and Living Environment Service; Cooperation and Micro Business, Industry and Trading Service; Capital Investment and ODIS, Transmigration and Labour Service; LPSE Office; ULP Office; Public Works, Spatial Planning and Public Housing, and Residential Area Service; Health, Population Control and Family Planning Service. However, in 2022 there will be changes in regional apparatus. Which in this case there are 4 new regional apparatus in the form of; Regional Border Management Agency, Fire and Rescue Service, Regional Library and Archive Service, and Community and Village Empowerment Service. **Actual revenue and Expenditure of Government** is the realization budget calculations for every fiscal year.*

Pemerintah adalah realisasi/perhitungan APBD pada tiap tahun anggaran.

6. **Pendapatan Asli Daerah (PAD)** adalah pendapatan yang diperoleh daerah yang dipungut berdasarkan peraturan daerah sesuai dengan peraturan perundang-undangan, guna keperluan daerah yang bersangkutan dalam membiayai kegiatannya.
 7. **Dana Perimbangan** adalah dana yang bersumber dari pendapatan APBN yang dialokasikan kepada Daerah untuk mendanai kebutuhan daerah dalam rangka pelaksanaan desentralisasi.
 8. **Lain-lain Pendapatan yang Sah** adalah pendapatan lainnya dari pemerintah pusat dan atau dari instansi pusat, serta dari daerah lainnya.
6. **Original Local Government Revenue** is revenue that withheld based on local regulations in accordance with the legislation, for the purposes of financing their activities.
 7. **Balanced Budget** is the fund coming from the state budget that allocated to regions to fund their needs in the context of decentralization.
 8. **Other Legal Revenue** is other income that coming from the central government and or from the central agencies, as well as from other local government.

ULASAN**DESCRIPTION****2.1. Wilayah Administratif**

Kabupaten Kepulauan Anambas sebelumnya merupakan bagian dari Kabupaten Natuna. Kemudian, melalui Undang-undang Nomor 33 Tahun 2008, Kepulauan Anambas dimekarkan menjadi sebuah kabupaten yang otonom. Hingga saat ini, Kabupaten Kepulauan Anambas telah terdiri dari 10 (sepuluh) Kecamatan, 2 (dua) Kelurahan dan 54 (lima puluh empat) desa, dengan jumlah RW sebanyak 180 RW dan jumlah RT sebanyak 420 RT. Kesepuluh kecamatan tersebut diantaranya Jemaja, Jemaja Barat, Jemaja Timur, Siantan Selatan, Siantan, Siantan Timur, Siantan Tengah, Palmatak, Siantan Utara, dan Kute Siantan.

2.2. Dewan Perwakilan Rakyat Daerah

DPRD Tingkat II Kabupaten Kepulauan Anambas saat ini merupakan hasil dari pemilu 2020. Pada pemilu tersebut, telah terpilih anggota Dewan Perwakilan Rakyat Daerah Kabupaten Kepulauan Anambas sebanyak 20 orang terdiri dari 17 laki-laki dan 3 orang perempuan. Sebagian besar wakil rakyat pada lembaga ini memiliki pendidikan tertinggi SMA/ Sederajat.

Secara organisasi, lembaga wakil rakyat tahun ini terdiri dari sepuluh fraksi. Partai dengan anggota terbanyak adalah Partai Persatuan Pembangunan, Partai Demokrasi

2.1. Administrative Area

Kepulauan Anambas was previously a part of the Natuna regency. Through Law 33/2008, it was broaden into an autonomous regency. Until now, Kepulauan Anambas consists of 10 subdistricts, 2 urban villages, and 52 rural villages, with 180 RW and 420 RT. The names of subdistricts are followed by Jemaja, Jemaja Barat, Jemaja Timur, Siantan Selatan, Siantan, Siantan Timur, Siantan Tengah, Palmatak, Siantan Utara, and Kute Siantan.

2.2. Regional House of Representatives

The composition member of The Representatives Board of Kepulauan Anambas regency was the result of Pemilu (The General Election) conducted in 2020. Currently the members of Representative Board of Kepulauan Anambas Regency have 20 members, consist of 17 men and 3 women. Most of the representatives board members have a senior high school background.

As an organizational structure, Kepulauan Anambas House of Representatives (DPRD) this year consists of ten fractions. Persatuan Pembangunan Party, Demokrasi

Indonesia-Perjuangan, dan Partai Amanat Nasional yaitu sebanyak 3 kursi. Lembaga wakil rakyat ini sepanjang tahun 2021 sudah mampu menghasilkan produk hukum/qanun sebanyak 18 jenis produk hukum.

2.3. Sumber Daya Manusia

Sebagai wilayah pemerintahan yang terdiri dari banyak pulau, ketersediaan Aparatur Sipil Negara (ASN) sangatlah diperlukan untuk mengembangkan wilayah ini dan mewujudkan tata pemerintah yang kredibel.

Jumlah Aparatur Sipil Negara (ASN) di lingkungan Kabupaten Kepulauan Anambas pada tahun 2022 tercatat sebanyak 1.997 orang yang terdiri dari 930 orang laki-laki dan 1067 orang pegawai wanita. Adapun jumlah pegawai yang menduduki jabatan eselon di Kabupaten Kepulauan Anambas berjumlah 281 orang.

2.4. Keuangan Daerah

Berdasarkan laporan realisasi anggaran Kabupaten Kepulauan Anambas, realisasi pendapatan pada tahun 2022 sebesar 1.522.290.618 ribu rupiah. Untuk realisasi belanja Kabupaten Kepulauan Anambas pada tahun 2022 sebesar 863.386.770.415 ribu rupiah.

Indonesia-Perjuangan Party, and Amanat Nasional party has the highest member of 3 person. Kepulauan Anambas House of Representatives (DPRD) throughout the year 2021 has produced 18 kinds of law product.

2.3. Human Resources

As an administration area that consist of many islands, the availability of civil servants was very necessary for developing this regency and manifest a credible governance.

Number of Civil Servants in Kepulauan Anambas Regency at year 2022 noted as 1.997 employees that consist of 930 male and 1067 female. The number of employees that rank in echelon position in Kepulauan Anambas Regency was 281 people.

2.4. Government Finance

Based on the budget realization report of Kepulauan Anambas Regency, the revenue realization in 2022 amounted to 1.522.290.618 thousand rupiahs. For the realization of Kepulauan Anambas Regency in 2022 amounted to 863.386.770.415 thousand rupiahs.

2.1 WILAYAH ADMINISTRATIF ADMINISTRATIVE AREA

Tabel 2.1.1 Jumlah Desa¹/Kelurahan Menurut Kecamatan di Kabupaten Kepulauan Anambas, 2018–2022
Number of Villages¹/Kelurahan by Subdistrict in Kepulauan Anambas Regency, 2018–2022

Kecamatan Subdistrict	2018	2019	2020	2021	2022
(1)	(2)	(3)	(4)	(5)	(6)
Jemaja	9	6	6	6	6
Jemaja Barat	...	3	3	3	3
Jemaja Timur	4	4	4	4	4
Siantan Selatan	7	7	7	7	7
Siantan	7	7	7	7	7
Siantan Timur	6	6	6	6	6
Siantan Tengah	6	6	6	6	6
Palmatak	15	7	7	7	7
Siantan Utara	...	3	3	3	3
Kute Siantan	...	5	5	5	5
Kepulauan Anambas	54	54	54	54	54

Catatan/Note: ¹Termasuk Unit Permukiman Transmigrasi (UPT)/Include Transmigration Settlement Unit

Sumber/Source: ²⁰¹⁸Peraturan Kepala Badan Pusat Statistik Nomor 3 Tahun 2019 Tanggal 6 Mei 2019 tentang Perubahan Atas Peraturan Kepala Badan Pusat Statistik Nomor 90 Tahun 2018 tentang Kode dan Nama Wilayah Kerja Statistik Tahun 2018/Chief Statistician Regulation Number 3/2019, May 6 2019, as a revision of Chief Statistician Regulation Number 90 of 2018 on Code and Name of Regional Level of Data Collection.

²⁰¹⁹Peraturan Badan Pusat Statistik Nomor 3 Tahun 2020

²⁰²⁰Peraturan Badan Pusat Statistik Nomor 1 Tahun 2021 Tanggal 25 Mei 2021 tentang Kode dan Nama Wilayah Kerja Statistik Tahun 2020

²⁰²¹Peraturan Badan Pusat Statistik Nomor 5 Tahun 2021 Tanggal 30 Desember 2021 tentang Perubahan Atas

Peraturan Badan Pusat Statistik Nomor 1 Tahun 2021 tentang Kode dan Nama Wilayah Kerja Statistik Tahun 2021

²⁰²²Kegiatan Pemutakhiran Kerangka Geospasial ST2023, Kondisi 2022 Semester 1

Tabel
Table 2.1.2

**Jumlah Dusun, RW dan RT Menurut Kecamatan di
Kabupaten Kepulauan Anambas, 2022**
**Number of Neighborhood Association by Subdistrict in
Kepulauan Anambas Regency, 2022**

Kecamatan Subdistrict	Dusun Village	RW Citizens Association	RT Neighborhood Association
(1)	(2)	(3)	(4)
Jemaja	14	23	57
Jemaja Barat	7	6	12
Jemaja Timur	12	12	26
Siantan Selatan	14	22	48
Siantan	16	34	82
Siantan Timur	14	18	48
Siantan Tengah	13	18	34
Palatak	15	25	59
Siantan Utara	6	10	20
Kute Siantan	9	12	34
Kepulauan Anambas	120	180	420

Catatan/Note: ...

Sumber/Source: Dinas Sosial, Pemberdayaan Perempuan, Perlindungan Anak dan Pemberdayaan Masyarakat Desa Kabupaten Kepulauan Anambas/Social Service, Women's Empowerment, Child Protection and Village Community Empowerment Agency of Kepulauan Anambas Regency

2.2 DEWAN PERWAKILAN RAKYAT DAERAH REGIONAL HOUSE OF REPRESENTATIVE

Tabel 2.2.1 Jumlah Anggota Dewan Perwakilan Rakyat Daerah Menurut Partai Politik dan Jenis Kelamin di Kabupaten Kepulauan Anambas, 2022
Number of Regional House of Representatives's Members by Political Parties and Sex in Kepulauan Anambas Regency 2022

Partai Politik <i>Political Parties</i>	Laki-laki <i>Male</i>	Perempuan <i>Female</i>	Jumlah <i>Total</i>
(1)	(2)	(3)	(4)
Partai Persatuan Pembangunan	2	1	3
Partai PDI Perjuangan	3	0	3
Partai Bulan Bintang	2	0	2
Partai Demokrat	1	1	2
Partai Gerakan Indonesia Raya	1	1	2
Partai Golongan Karya	2	0	2
Partai Hati Nurani Rakyat	1	0	1
Partai Amanat Nasional	2	1	3
Partai Persatuan Indonesia	1	0	1
Partai Nasional Demokrat	1	0	1
Kepulauan Anambas	16	4	20

Catatan/Note: ...

Sumber/Source: Sekretariat DPRD Kabupaten Kepulauan Anambas/ *The Regional House of Representative Secretary of Kepulauan Anambas Regency*

Tabel
Table 2.2.2

**Jumlah Anggota Dewan Perwakilan Rakyat Daerah
Menurut Tingkat Pendidikan dan Jenis Kelamin di
Kabupaten Kepulauan Anambas, 2022**
*Number of Regional House of Representatives's Members
by Educational Attainment and Sex in Kepulauan Anambas
Regency, 2022*

Tingkat Pendidikan <i>Educational Attainment</i>	Laki-laki <i>Male</i>	Perempuan <i>Female</i>	Jumlah <i>Total</i>
(1)	(2)	(3)	(4)
Sampai dengan SMA/Sederajat Up to General/Vocational Senior High School	11	3	14
Diploma I, II, III/Akta I, II Diploma I, II, III/Akta I, II	0	0	0
Diploma III/Akta III/Sarjana Muda Diploma III/Akta III/Bachelor	0	0	0
Tingkat Sarjana/Doktor/Ph.D University Graduates	5	1	6
Kepulauan Anambas	16	4	20

Catatan/Note: ...

Sumber/Source: Sekretariat DPRD Kabupaten Kepulauan Anambas/ *The Regional House of Representative Secretary of Kepulauan Anambas Regency*

Tabel
Table 2.2.3

**Banyaknya Sidang/Rapat DPRD Menurut Jenis di
Kabupaten Kepulauan Anambas, 2018-2022**
**Number of Representative's Meeting by Kind in Kepulauan
Anambas Regency, 2018-2022**

Jenis Sidang Political Parties	2018	2019	2020	2021	2022
(1)	(2)	(3)	(4)	(5)	(6)
Paripurna Terbuka/ <i>Open Session</i>	36	26	15	27	7
Paripurna/ <i>Full Session</i>	0	8	21	5	16
Fraksi-Fraksi/ <i>Fraction Meetings</i>	0	3	1	4	6
Badan Musyawarah/ <i>Discussion Commitee</i>	17	14	15	24	18
Badan Anggaran/ <i>Budget Commitee</i>	9	11	1	9	23
Badan Legislasi/ <i>Legislative Commitee</i>	9	8	14	8	7
Komisi-Komisi/ <i>Commitees</i>	12	11	8	26	30
Gabungan Komisi/ <i>Full Commitees</i>	15	7	15	29	22
Panitia Khusus/ <i>Special Commitees</i>	33	4	15	2	11
Jumlah/Total	131	92	105	134	140

Catatan/Note: ...

Sumber/Source: Sekretariat DPRD Kabupaten Kepulauan Anambas/ *The Regional House of Representative Secretary of Kepulauan Anambas Regency*

Tabel
Table 2.2.4

Banyaknya Keputusan DPRD Menurut Jenis di Kabupaten Kepulauan Anambas, 2018-2022
Number of Representative's Decision by Kind in Kepulauan Anambas Regency, 2018-2022

Keputusan Kind of Decisions	2018	2019	2020	2021	2022
(1)	(2)	(3)	(4)	(5)	(6)
Peraturan Daerah/ <i>Local Regulation</i>	5	7	6	7	7
Keputusan DPRD/ <i>Decision</i>	30	19	6	20	23
Pernyataan/ <i>Declaration</i>	0	0	0	0	0
Pernyataan Pendapat/ <i>Declaration Opinion</i>	1	1	0	0	0
Resolusi/ <i>Resolution</i>	0	0	0	0	0
Kesimpulan Pendapat/ <i>Conclusion Opinion</i>	0	0	0	0	0
Keputusan Pimpinan/ <i>Chairman Decision</i>	9	4	2	3	1
Memorandum/ <i>Memorandum</i>	5	4	4	7	5
Jumlah/Total	50	35	18	37	36

Catatan/Note: ...

Sumber/Source: Sekretariat DPRD Kabupaten Kepulauan Anambas/ *The Regional House of Representative Secretary of Kepulauan Anambas Regency*

2.3 SUMBER DAYA MANUSIA HUMAN RESOURCES

Tabel 2.3.1 **Jumlah Pegawai Negeri Sipil Menurut Jabatan dan Jenis Kelamin di Kabupaten Kepulauan Anambas, Desember 2021 dan Desember 2022**
Number of Civil Servants by Occupation and Sex in Kepulauan Anambas Regency, December 2021 and December 2022

Jabatan <i>Occupation</i>	2021		Jumlah <i>Total</i>
	Laki-laki <i>Male</i>	Perempuan <i>Female</i>	
(1)	(2)	(3)	(4)
Jabatan Pimpinan Tinggi Utama <i>Senior Executives</i>	–	–	–
Jabatan Pimpinan Tinggi Madya <i>Middle Executives</i>	–	–	–
Jabatan Pimpinan Tinggi Pratama <i>Junior Executives</i>	20	1	21
Administrator/Administrator	58	20	78
Pengawas/Supervisor	189	97	286
Eselon V/5 th Echelon	–	1	1
Jabatan Fungsional Dosen <i>Certain Functional Position for Lecturer</i>	126	224	350
Jabatan Fungsional Guru <i>Certain Functional Position for Teacher</i>	–	1	1
Jabatan Fungsional Medis <i>Certain Functional Position for Medical Field</i>	43	121	164
Jabatan Fungsional Teknis <i>Certain Functional Position for Technical Field</i>	16	11	27
Jabatan Fungsional Umum/Pelaksana <i>General Functional Position</i>	434	413	847
Jumlah/Total	886	889	1 775

Berlanjut/*To be Continued Table ...*

Lanjutan Tabel/*Continued Table 2.3.1*

Jabatan <i>Occupation</i>	2022		
	Laki-laki <i>Male</i>	Perempuan <i>Female</i>	Jumlah <i>Total</i>
(1)	(5)	(6)	(7)
Jabatan Pimpinan Tinggi Utama <i>Senior Eecutives</i>
Jabatan Pimpinan Tinggi Madya <i>Middle Eecutives</i>
Jabatan Pimpinan Tinggi Pratama <i>Junior Eecutives</i>
Administrator/ <i>Administrator</i>
Pengawas/ <i>Supervisor</i>
Eselon V/ <i>5th Echelon</i>
Jabatan Fungsional Dosen <i>Certain Functional Position for Lecturer</i>
Jabatan Fungsional Guru <i>Certain Functional Position for Teacher</i>
Jabatan Fungsional Medis <i>Certain Functional Position for Medical Field</i>
Jabatan Fungsional Teknis <i>Certain Functional Position for Technical Field</i>
Jabatan Fungsional Umum/Pelaksana <i>General Functional Position</i>
Jumlah/<i>Total</i>

Catatan/*Note*: ...Sumber/*Source*: Badan Kepegawaian Negara (BKN)/*National Civil Service Agency*

Tabel
Table 2.3.2

Jumlah Pegawai Negeri Sipil Menurut Tingkat Pendidikan dan Jenis Kelamin di Kabupaten Kepulauan Anambas, Desember 2021 dan Desember 2022
Number of Civil Servants by Educational Level and Sex in Kepulauan Anambas Regency, Desember 2021 and Desember 2022

Tingkat Pendidikan <i>Educational Level</i>	2021		
	Laki-laki <i>Male</i>	Perempuan <i>Female</i>	Jumlah <i>Total</i>
(1)	(2)	(3)	(4)
Sekolah Dasar (SD) <i>Primary School</i>	6	1	7
Sekolah Menengah Pertama (SMP) <i>Junior High School</i>	9	1	10
Sekolah Menengah Atas (SMA) <i>Senior High School</i>	164	89	253
Diploma I/Akta I <i>Diploma I/Akta I</i>	-	-	-
Diploma II/Akta II <i>Diploma II/Akta II</i>	-	-	-
Diploma III/Akta III <i>Diploma III/Akta III</i>	-	-	-
Diploma IV/Akta IV <i>Diploma IV/Akta IV</i>	-	-	-
S1/Sarjana <i>Under Graduate/Bachelor</i>	-	-	-
S2/Pasca Sarjana <i>Graduate</i>	-	-	-
S3/Doktor/Ph.D <i>Post Graduate</i>	-	-	-
Jumlah/Total	884	877	1 761

Berlanjut/*To be Continued Table ...*

Lanjutan Tabel/*Continued Table 2.3.2*

Tingkat Pendidikan <i>Educational Level</i>	2022		
	Laki-laki <i>Male</i>	Perempuan <i>Female</i>	Jumlah <i>Total</i>
(1)	(5)	(6)	(7)
Sekolah Dasar (SD) <i>Primary School</i>	5	1	6
Sekolah Menengah Pertama (SMP) <i>Junior High School</i>	8	1	9
Sekolah Menengah Atas (SMA) <i>Senior High School</i>	156	87	243
Diploma I/Akta I <i>Diploma I/Akta I</i>	-	-	-
Diploma II/Akta II <i>Diploma II/Akta II</i>	-	-	-
Diploma III/Akta III <i>Diploma III/Akta III</i>	-	-	-
Diploma IV/Akta IV <i>Diploma IV/Akta IV</i>	-	-	-
S1/Sarjana <i>Under Graduate/Bachelor</i>	-	-	-
S2/Pasca Sarjana <i>Graduate</i>	-	-	-
S3/Doktor/Ph.D <i>Post Graduate</i>	-	-	-
Jumlah/Total	930	1 067	1 997

Catatan/Note: ...

Sumber/Source: Badan Kepegawaian Negara (BKN)/National Civil Service Agency

Tabel
Table 2.3.3

**Jumlah Pegawai Negeri Sipil Menurut Tingkat
Kepangkatan dan Jenis Kelamin di Kabupaten Kepulauan
Anambas, Desember 2021 dan Desember 2022**
*Number of Civil Servants by Hierarchy and Sex in Kepulauan
Anambas Regency, Desember 2021 and Desember 2022*

Pangkat/Golongan/Ruang Hierarchy	2021		
	Laki-laki Male	Perempuan Female	Jumlah Total
(1)	(2)	(3)	(4)
Golongan I/Range I	6	–	6
1. I/A (Juru Muda/Junior Clerk)	–	–	–
2. I/B (Juru Muda Tingkat I/First Class Junior Clerk)	2	–	2
3. I/C (Juru/Clerk)	3	–	3
4. I/D (Juru Tingkat I/First Class Clerk)	1	–	1
Golongan II/Range II	187	197	384
5. II/A (Pengatur Muda/Junior Supervisor)	16	7	23
6. II/B (Pengatur Muda Tingkat I/First Class Junior Supervisor)	36	26	62
7. II/C (Pengatur/Supervisor)	83	131	214
8. II/D (Pengatur Tingkat I/First Class Supervisor)	52	33	85
Golongan III/Range III	613	657	1 270
9. III/A (Penata Muda/Junior Superintendent)	204	239	443
10. III/B (Penata Muda Tingkat I/First Class Junior Superintendent)	148	221	369
11. III/C (Penata/Superintendent)	171	130	301
12. III/D (Penata Tingkat I/First Class Superintendent)	90	67	157
Golongan IV/Range IV	80	35	115
13. IV/A (Pembina/Administrator)	47	26	73
14. IV/B (Pembina Tingkat I/First Class Administrator)	21	8	29
15. IV/C (Pembina Utama Muda/Junior Administrator)	12	1	13
16. IV/D (Pembina Utama Madya/Middle Administrator)	–	–	–
17. IV/E (Pembina Utama/Senior Administrator)	–	–	–
Jumlah/Total	886	889	1 775

Berlanjut/To be Continued Table ...

Lanjutan Tabel/*Continued Table 2.3.3*

Pangkat/Golongan/Ruang <i>Hierarchy</i>		2022		
		Laki-laki <i>Male</i>	Perempuan <i>Female</i>	Jumlah <i>Total</i>
(1)		(5)	(6)	(7)
Golongan I/Range I	
1. I/A	(Juru Muda/ <i>Junior Clerk</i>)
2. I/B	(Juru Muda Tingkat I/ <i>First Class Junior Clerk</i>)
3. I/C	(Juru/ <i>Clerk</i>)
4. I/D	(Juru Tingkat I/ <i>First Class Clerk</i>)
Golongan II/Range II	
5. II/A	(Pengatur Muda/ <i>Junior Supervisor</i>)
6. II/B	(Pengatur Muda Tingkat I/ <i>First Class Junior Supervisor</i>)
7. II/C	(Pengatur/ <i>Supervisor</i>)
8. II/D	(Pengatur Tingkat I/ <i>First Class Supervisor</i>)
Golongan III/Range III	
9. III/A	(Penata Muda/ <i>Junior Superintendent</i>)
10. III/B	(Penata Muda Tingkat I/ <i>First Class Junior Superintendent</i>)
11. III/C	(Penata/ <i>Superintendent</i>)
12. III/D	(Penata Tingkat I/ <i>First Class Superintendent</i>)
Golongan IV/Range IV	
13. IV/A	(Pembina/ <i>Administrator</i>)
14. IV/B	(Pembina Tingkat I/ <i>First Class Administrator</i>)
15. IV/C	(Pembina Utama Muda/ <i>Junior Administrator</i>)
16. IV/D	(Pembina Utama Madya/ <i>Middle Administrator</i>)
17. IV/E	(Pembina Utama/ <i>Senior Administrator</i>)
Jumlah/Total	

Catatan/*Note*: ...Sumber/*Source*: Badan Kepegawaian Negara (BKN)/*National Civil Service Agency*

Tabel
Table 2.3.4

Jumlah Pegawai Negeri Sipil Menurut Perangkat Daerah dan Jenis Kelamin di Kabupaten Kepulauan Anambas, Desember 2021 dan Desember 2022
Number of Civil Servants by Institution and Sex in Kepulauan Anambas Regency, December 2021 and December 2022

Perangkat Daerah <i>Institution</i>	2021		
	Laki-laki <i>Male</i>	Perempuan <i>Female</i>	Jumlah <i>Total</i>
(1)	(2)	(3)	(4)
Sekretariat Daerah	60	15	75
Sekretariat Dewan Perwakilan Rakyat Daerah	9	9	18
Inspektorat	23	14	37
Badan Penelitian, Pengembangan dan Perencanaan Daerah	19	5	24
Badan Kepegawaian dan Pengembangan Sumber Daya Manusia	18	6	24
Badan Keuangan Daerah	18	15	33
Badan Kesatuan Bangsa dan Politik	9	6	15
Badan Penanggulangan Bencana Daerah	15	2	17
Dinas Kependudukan dan Pencatatan Sipil	12	13	25
Dinas Kesehatan, Pengendalian Penduduk dan Keluarga Berencana	118	282	400
Dinas Komunikasi, Informatika dan Statistik	18	8	26
Dinas Koperasi dan Usaha Mikro, Perdagangan dan Perindustrian	16	8	24
Dinas Perhubungan dan Lingkungan Hidup	31	9	40
Dinas Pariwisata dan Kebudayaan	11	14	25
Dinas Pekerjaan Umum dan Penataan Ruang, Perumahan Rakyat dan Kawasan Permukiman	38	8	46

Berlanjut/*To be Continued Table ...*

Lanjutan Tabel/*Continued Table 2.3.4*

Perangkat Daerah <i>Institution</i>	2021		
	Laki-laki <i>Male</i>	Perempuan <i>Female</i>	Jumlah <i>Total</i>
(1)	(2)	(3)	(4)
Dinas Penanaman Modal dan Pelayanan Terpadu Satu Pintu	16	12	28
Dinas Pendidikan, Pemuda dan Olahraga	267	381	648
Dinas Perikanan, Pertanian dan Pangan	40	12	52
Dinas Sosial, Pemberdayaan Perempuan dan Perlindungan Anak dan Pemberdayaan Masyarakat Desa	20	14	34
Satuan Polisi Pamong Praja dan Pemadam Kebakaran	24	6	30
Kecamatan Jemaja	13	12	25
Kecamatan Jemaja Barat	11	0	11
Kecamatan Jemaja Timur	12	3	15
Kecamatan Siantan Selatan	9	1	10
Kecamatan Siantan	9	7	16
Kecamatan Siantan Timur	7	1	8
Kecamatan Siantan Tengah	8	4	12
Kecamatan Palmatak	15	6	21
Kecamatan Siantan Utara	7	1	8
Kecamatan Kute Siantan	9	3	12
Jumlah/Total	884	877	1 761

Berlanjut/*To be Continued Table ...*

Lanjutan Tabel/*Continued Table 2.3.4*

Perangkat Daerah <i>Institution</i>	2022		
	Laki-laki <i>Male</i>	Perempuan <i>Female</i>	Jumlah <i>Total</i>
(1)	(5)	(6)	(7)
Sekretariat Daerah	59	12	71
Sekretariat Dewan Perwakilan Rakyat Daerah	13	10	23
Inspektorat	22	16	38
Badan Penelitian, Pengembangan dan Perencanaan Daerah	19	8	27
Badan Kepegawaian dan Pengembangan Sumber Daya Manusia	19	6	25
Badan Keuangan Daerah	18	20	38
Badan Kesatuan Bangsa dan Politik	10	7	17
Badan Penanggulangan Bencana Daerah	22	3	25
Badan Pengelolaan Perbatasan Daerah	7	2	9
Dinas Kependudukan dan Pencatatan Sipil	15	13	28
Dinas Kesehatan, Pengendalian Penduduk dan Keluarga Berencana	124	327	451
Dinas Komunikasi, Informatika dan Statistik	19	10	29
Dinas Koperasi dan Usaha Mikro, Perdagangan dan Perindustrian	22	12	34
Dinas Perhubungan dan Lingkungan Hidup	24	10	34
Dinas Pariwisata dan Kebudayaan	7	14	21
Dinas Pekerjaan Umum dan Penataan Ruang, Perumahan Rakyat dan Kawasan Permukiman	46	11	57
Dinas Pemadam Kebakaran	6	0	6
Dinas Perpustakaan dan Arsip Daerah	2	1	3
Dinas Pemberdayaan Masyarakat dan Dea	6	4	10

Berlanjut/*To be Continued Table ...*

Lanjutan Tabel/*Continued Table 2.3.4*

Perangkat Daerah <i>Institution</i>	2022		
	Laki-laki <i>Male</i>	Perempuan <i>Female</i>	Jumlah <i>Total</i>
(1)	(5)	(6)	(7)
Dinas Penanaman Modal dan Pelayanan Terpadu Satu Pintu	9	15	24
Dinas Pendidikan, Pemuda dan Olahraga	297	487	784
Dinas Perikanan, Pertanian dan Pangan	37	17	54
Dinas Sosial, Pemberdayaan Perempuan dan Perlindungan Anak dan Pemberdayaan Masyarakat Desa	12	17	29
Satuan Polisi Pamong Praja dan Pemadam Kebakaran	21	6	27
Kecamatan Jemaja	12	12	24
Kecamatan Jemaja Barat	8	0	8
Kecamatan Jemaja Timur	9	3	12
Kecamatan Siantan Selatan	10	0	10
Kecamatan Siantan	10	8	18
Kecamatan Siantan Timur	8	1	9
Kecamatan Siantan Tengah	8	4	12
Kecamatan Palmatak	11	7	18
Kecamatan Siantan Utara	7	1	8
Kecamatan Kute Siantan	11	3	14
Jumlah/Total	930	1067	1997

Catatan/Note: ...

Sumber/Source: Badan Kepegawaian dan Pengembangan Sumber Daya Manusia Kabupaten Kepulauan Anambas/*Regional Civil Agency and Human Resource Development of Kepulauan Anambas Regency*

2.4 KEUANGAN PEMERINTAH GOVERNMENT FINANCE

Tabel 2.4.1 Realisasi Pendapatan Pemerintah Kabupaten Kepulauan Anambas Menurut Jenis Pendapatan (ribu rupiah), 2018–2022
Actual Kepulauan Anambas Regency Government Revenues by Kind of Revenues (thousand rupiahs), 2018–2022

Jenis Pendapatan/Kind of Revenues	2018	2019
(1)	(2)	(3)
1. Pendapatan Asli Daerah (PAD)/Regional Revenue	35 178 838	36 560 321
1.1 Pajak Daerah/Regional Tax	17 877 625	16 913 699
1.2 Retribusi Daerah/Regional Retribution	3 015 613	4 997 895
1.3 Hasil Perusahaan Milik Daerah dan Pengelolaan Kekayaan Daerah yang Dipisahkan <i>Regional-Owned Company Revenue and Separated Management of Regional Wealth</i>	1 934 687	1 451 790
1.4 Lain-lain PAD yang Sah/Other Regional Revenue	12 350 913	13 196 938
2. Dana Perimbangan/Balance Funds	716 579 765	985 056 008
2.1 Bagi Hasil Pajak/Tax Sharing Revenue	50 565 593	44 678 062
2.2 Bagi Hasil Bukan Pajak/Sumber Daya Alam <i>Non-Tax Sharing Revenue/Natural Resources</i>	198 884 693	371 235 765
2.3 Dana Alokasi Umum/General Allocation Fund	364 320 074	388 403 719
2.4 Dana Alokasi Khusus/Special Allocation Fund	102 809 406	180 738 463
3. Lain-lain Pendapatan yang Sah/Other Revenue	85 966 435	99 589 092
3.1 Pendapatan Hibah/Grant	7 504 705	10 787 833
3.2 Dana Darurat/Emergency Fund	0	0
3.3 Dana Bagi Hasil Pajak dari Provinsi dan Pemerintah Daerah Lainnya/Tax Sharing Revenue from Provincial and Other Regional Governments	34 974 162	37 621 584
3.4 Dana Penyesuaian dan Otonomi Daerah <i>Regional Adjustment and Autonomy Fund</i>	43 487 568	51 179 675
3.5 Bantuan Keuangan dari Provinsi atau Pemerintah Daerah Lainnya/Financial Assistance from Provincial or Other Regional Governments	0	0
3.6 Lainnya/Others	0	0
Jumlah/Total	837 725 039	1 121 205 422

Berlanjut/To be Continued Table ...

Lanjutan Tabel/Continued Table 2.4.1

Jenis Pendapatan/Kind of Revenues	2020	2021	2022
(1)	(4)	(5)	(6)
1. Pendapatan Asli Daerah (PAD)/Regional Revenue	31 451 865	32 254 536	21,536,131
1.1 Pajak Daerah/Regional Tax	14 148 007	13 277 313	16,006,941
1.2 Retribusi Daerah/Regional Retribution	3 557 991	4 702 561	3,905,564
1.3 Hasil Perusahaan Milik Daerah dan Pengelolaan Kekayaan Daerah yang Dipisahkan <i>Regional-Owned Company Revenue and Separated Management of Regional Wealth</i>	1 318 019	1 979 149	1,623,62
1.4 Lain-lain PAD yang Sah/Other Regional Revenue	0	12 295 513	5,485,176
2. Dana Perimbangan/Balance Funds	635 267 106	624 335 478	682,612,744
2.1 Bagi Hasil Pajak/Tax Sharing Revenue	51 641 579	60 378 485	55,604,928
2.2 Bagi Hasil Bukan Pajak/Sumber Daya Alam <i>Non-Tax Sharing Revenue/Natural Resources</i>	134 839 373	109 438 613	193,673,098
2.3 Dana Alokasi Umum/General Allocation Fund	375 518 805	368 303 160	368,244,672
2.4 Dana Alokasi Khusus/Special Allocation Fund	73 267 348	86 215 220	65,090,046
3. Lain-lain Pendapatan yang Sah/Other Revenue	149 939 502	188 553 713	54,253,846
3.1 Pendapatan Hibah/Grant	2 260 602	0	0
3.2 Dana Darurat/Emergency Fund	0	0	0
3.3 Dana Bagi Hasil Pajak dari Provinsi dan Pemerintah Daerah Lainnya/Tax Sharing Revenue from Provincial and Other Regional Governments	39 011 149	42 160 396	53,533,846
3.4 Dana Penyesuaian dan Otonomi Daerah <i>Regional Adjustment and Autonomy Fund</i>	88 167 750	132 893 317	-
3.5 Bantuan Keuangan dari Provinsi atau Pemerintah Daerah Lainnya/Financial Assistance from Provincial or Other Regional Governments	20 500 000	13 500 000	720,000
3.6 Lainnya/Others	0	0	0
Jumlah/Total	816 658 472	845 143 726	1 522 290 618

Catatan/Note: ...

Sumber/Source: Laporan Realisasi Anggaran Pendapatan dan Belanja Daerah Kabupaten Kepulauan Anambas/Regional Financial Agency of Kepulauan Anambas Regency

Tabel
Table 2.4.2**Realisasi Belanja Pemerintah Kabupaten Kepulauan
Anambas Menurut Jenis Belanja (ribu rupiah), 2018–2022**
Actual Kepulauan Anambas Regency Government
Expenditures by Kind of Expenditures (thousand rupiahs),
2018–2022

Jenis Pendapatan <i>Kind of Revenues</i>	2018	2019
(1)	(2)	(3)
1. Belanja Tidak Langsung/<i>Indirect Expenditures</i>	346 048,295	391 055,399
1.1 Belanja Pegawai/ <i>Personnel Expenditures</i>	241 739,074	252 628,452
1.2 Belanja Bunga/ <i>Interest Expenditures</i>	0	-
1.3 Belanja Subsidi/ <i>Subsidies Expenditures</i>	0	-
1.4 Belanja Hibah/ <i>Grant Expenditures</i>	4 431,333	4 278,388
1.5 Belanja Bantuan Sosial/ <i>Social Aid Expenditures</i>	117 000	156,555
1.6 Belanja Bagi Hasil/ <i>Sharing Fund Expenditure</i>	0	37 621,584
1.7 Belanja Bantuan Keuangan <i>Financial Aids Expenditures</i>	99 470,264	133 992,005
1.8 Belanja Tidak Terduga/ <i>Unpredicted Expenditures</i>	290,624	-
2. Belanja Langsung/<i>Direct Expenditures</i>	528 841,667	723 655,763
2.1 Belanja Pegawai/ <i>Personnel Expenditures</i>	101 135,359	104 579,743
2.2 Belanja Barang dan Jasa <i>Goods and Services Expenditures</i>	200 565,961	256 272,782
2.3 Belanja Modal/ <i>Capital Expenditure</i>	227 140,347	362 803,238
Jumlah/<i>Total</i>	874 889,962	1 114 711,163

Berlanjut/*To be Continued Table ...*

Lanjutan Tabel/*Continued Table 2.4.2*

Jenis Pendapatan <i>Kind of Revenues</i>	2020	2021	2022
(1)	(4)	(5)	(6)
1. Belanja Tidak Langsung/<i>Indirect Expenditures</i>	411 921,317
1.1 Belanja Pegawai/ <i>Personnel Expenditures</i>	244 653,147
1.2 Belanja Bunga/ <i>Interest Expenditures</i>	-	-	-
1.3 Belanja Subsidi/ <i>Subsidies Expenditures</i>	-	-	-
1.4 Belanja Hibah/ <i>Grant Expenditures</i>	27 391,103	14 400 218,918	9 823 338,492
1.5 Belanja Bantuan Sosial/ <i>Social Aid Expenditures</i>	183,445	134 175,000	2 556 981,500
1.6 Belanja Bagi Hasil/ <i>Sharing Fund Expenditure</i>	-	42 160 395,659	1 816 890,385
1.7 Belanja Bantuan Keuangan <i>Financial Aids Expenditures</i>	110 619,266	13 500 000,000	102 747 194,910
1.8 Belanja Tidak Terduga/ <i>Unpredicted Expenditures</i>	29 074,357	878 745,392	0
2. Belanja Langsung/<i>Direct Expenditures</i>	298 065,200
2.1 Belanja Pegawai/ <i>Personnel Expenditures</i>	107 623,284	274 063 269,976	309 023 094,747
2.2 Belanja Barang dan Jasa <i>Goods and Services Expenditures</i>	190 441,916	271 300 030,815	315 413 254,396
2.3 Belanja Modal/ <i>Capital Expenditure</i>	-	142 963 186,466	119 943 452,510
Jumlah/<i>Total</i>	709 986,517

Catatan/*Note*: ...Sumber/*Source*: Badan Keuangan Daerah Kabupaten Kepulauan Anambas/*Regional Financial Agency of Kepulauan Anambas Regency*

Tabel
Table 2.4.3

**Anggaran dan Realisasi Penerimaan Pembiayaan
Pemerintah Kabupaten Kepulauan Anambas (ribu rupiah),
2022**
**Budget and Realization Financing Receipts of Kepulauan
Anambas Regency Local Government (thousand rupiahs),
2022**

Uraian Description	Anggaran Budget	Realisasi Realization
(1)	(2)	(3)
A. Penggunaan SILPA/Use of SILPA	48,091,005,786	48,091,005,786
- Penggunaan Sisa Lebih Perhitungan Anggaran Tahun Sebelumnya/Use of The Previous Year's Budget Calculation	48,091,005,786	48,091,005,786
B. Penerimaan Kembali Investasi Non Permanen Lainnya/Recovery of Revolving Investment Funds	500,000,000	1,107,568,801
Jumlah/Total	48,591,005,786	49,198,574,587

Catatan/Note: ...

Sumber/Source: Badan Keuangan Daerah Kabupaten Kepulauan Anambas/Regional Financial Agency of Kepulauan Anambas Regency

50.296 orang

**JUMLAH
PENDUDUK**
*Number of
Populations*

107,00

**RASIO JENIS
KELAMIN**
Sex Ratio



3,20

**LAJU PERTUMBUHAN
PENDUDUK**
Annual Population Growth

BAB 3

PENDUDUK & KETENAGAKERIAAN
Population & Employment

PENJELASAN TEKNIS

1. **Sumber data kependudukan** adalah sensus penduduk yang dilaksanakan setiap sepuluh tahun sekali. Sensus penduduk telah dilaksanakan sebanyak tujuh kali sejak Indonesia merdeka, yaitu tahun 1961, 1971, 1980, 1990, 2000, 2010, dan 2020.
2. Pada kegiatan sensus penduduk, pencacahan dilakukan terhadap seluruh penduduk yang berdomisili di wilayah teritorial Indonesia termasuk warga negara asing kecuali anggota korps diplomatik negara sahabat beserta keluarganya.
3. Metode pengumpulan data dalam sensus dilakukan dengan wawancara antara petugas sensus dengan responden dan juga melalui sensus penduduk online secara mandiri. Pencatatan penduduk menggunakan konsep *usual residence*, yaitu konsep di mana penduduk biasa bertempat tinggal. Bagi penduduk yang bertempat tinggal tetap dicacah di mana mereka biasa tinggal, sedangkan untuk penduduk yang tidak bertempat tinggal tetap dicacah di tempat di mana mereka ditemukan petugas sensus pada malam 'Hari Sensus'. Termasuk penduduk yang tidak bertempat tinggal tetap adalah tuna wisma, awak kapal berbendera Indonesia, penghuni perahu/rumah apung, masyarakat terpencil/terasing,

TECHNICAL NOTES

1. **The main source of demographic data** is population census, which is conducted every ten years. Population Census has been conducted seven times since Indonesia's independence: 1961, 1971, 1980, 1990, 2000, 2010, and 2021.
2. The population census enumerates all residents who domicile in the entire territory of Indonesia including foreign citizens except the diplomatic corps members and their families.
3. The method of data collection in a population census involves interviewing respondents and online population census independently. Enumeration of the population uses the concept of "usual residence", which is the concept of "places where people usually live". *De jure* was applied to the permanent residents, while *de facto* was applied to non-permanent residents. The permanent residents were enumerated in place where they normally live, the non-permanent residents were enumerated where they were found by the enumerators, on the night of 'Census Date'. The nonpermanent residents include homeless people, ship crew, boat people, remote area community, and internally

dan pengungsi. Bagi mereka yang mempunyai tempat tinggal tetap dan sedang bepergian ke luar wilayah lebih dari enam bulan, tidak dicacah di tempat tinggalnya, tetapi dicacah di tempat tujuannya.

4. Pada tahun yang tidak dilaksanakan sensus penduduk, data kependudukan diperoleh dari hasil proyeksi penduduk. Proyeksi penduduk merupakan suatu perhitungan ilmiah yang didasarkan pada asumsi dari komponen-komponen perubahan penduduk, yaitu kelahiran, kematian, dan migrasi. Proyeksi penduduk Indonesia 2010–2035 menggunakan data dasar penduduk hasil SP2010.
5. **Penduduk Indonesia berdasarkan konsep dan definisi Sensus Penduduk 2010** adalah semua orang yang berdomisili di wilayah teritorial Indonesia selama enam bulan atau lebih dan atau mereka yang berdomisili kurang dari enam bulan tetapi bertujuan menetap. Konsep ini digunakan sampai dengan tahun 2020 untuk proyeksi penduduk.
6. **Penduduk Indonesia berdasarkan konsep dan definisi Sensus Penduduk 2020** adalah semua orang yang berdomisili di wilayah teritorial Indonesia selama satu tahun atau lebih dan atau mereka yang berdomisili kurang dari enam

displaced persons. Those who had permanent residence and had been travelling away from their home for si months or more were not enumerated in their permanent place, but in the place where they were during the census.

4. *For the periods where the population census is not conducted, population projection is done to estimate population during those years. The population projection is an estimate based on the demographic components, such as birth, death, and migration. Indonesia's 2010–2035 population projection used the 2010 Population Census as the base population.*
5. ***The population of Indonesia based on 2010 Population Census*** are all residents of the entire territory of Indonesia who have stayed for si months or longer, and those who intended to stay more than si months even though their length of stay is less than si months . This concept was used until 2020 for population projections.
6. ***The population of Indonesia based on 2020 Population Census*** are all residents of the entire territory of Indonesia who have stayed for one years or longer, and those who intended to stay more than one year even though their length of stay is less than one

- bulan tetapi bertujuan menetap
7. **Laju pertumbuhan penduduk** adalah angka yang menunjukkan tingkat pertambahan penduduk per tahun dalam jangka waktu tertentu.
 8. **Kepadatan penduduk** adalah banyaknya penduduk per kilometer persegi.
 9. **Rasio jenis kelamin** adalah perbandingan antara banyaknya penduduk laki-laki dengan banyaknya penduduk perempuan pada suatu daerah dan waktu tertentu, biasanya dinyatakan dengan banyaknya penduduk laki-laki untuk 100 penduduk perempuan.
 10. **Distribusi penduduk** adalah pola persebaran penduduk di suatu wilayah, baik berdasarkan batas-batas geografis maupun berdasarkan batas-batas administrasi pemerintahan. dengan banyaknya penduduk laki-laki untuk 100 penduduk perempuan.
 11. **Komposisi penduduk** adalah pola persebaran penduduk menurut karakteristiknya, contoh: penduduk menurut kelompok umur, penduduk menurut jenis kelamin.
 12. **Rumah tangga** adalah seseorang atau sekelompok orang yang mendiami sebagian atau seluruh bangunan fisik/sensus dan biasanya tinggal bersama serta pengelolaan makan dari satu dapur. Yang dimaksud makan
- years
 7. **The growth rate of population** is the number that show percentage of population growth within a specified period.
 8. **Population density** is the number of inhabitants per square kilometer.
 9. **Se ratio** is the ratio of males population to females population in a given area and time, usually epressed as the number of males for every 100 females.
 10. **Population distribution** is the pattern of population distribution in an area, either by geographic boundaries or by government administrative boundaries.
 11. **Population composition** is the pattern of population distribution by its characteristics, eample: population by age group, population by se.
 12. **Household** is an individual or group of people living in a physical/census building unit or part of it and usually commit on a common provision for food and other essentials of living. Common provision for food means one organising daily needs

dari satu dapur adalah jika pengurusan kebutuhan sehari-harinya dikelola bersama-sama menjadi satu.

13. **Anggota rumah tangga** adalah semua orang yang biasanya bertempat tinggal di suatu rumah tangga, baik yang berada di rumah pada waktu pencacahan maupun yang sementara tidak ada.
14. **Rata-rata anggota rumah tangga** adalah angka yang menunjukkan rata-rata jumlah anggota rumah tangga per rumah tangga.
15. **Istilah migrasi seumur hidup** disebut bila provinsi tempat tinggal seseorang pada saat pencacahan berbeda dengan provinsi tempat lahirnya.
16. **Istilah migrasi risen** disebut bila provinsi tempat tinggal seseorang pada saat pencacahan berbeda dengan provinsi tempat tinggalnya 5 tahun yang lalu.
17. **Penduduk usia kerja** adalah penduduk yang berumur 15 tahun ke atas.
18. **Angkatan kerja** adalah penduduk usia kerja (15 tahun ke atas) yang bekerja, punya pekerjaan namun sementara tidak bekerja, dan pengangguran.
19. **Bekerja** adalah melakukan pekerjaan dengan maksud memperoleh atau membantu memperoleh pendapatan atau keuntungan dan lamanya bekerja

for all of household members.

13. **Household member** are those who usually lives in a household regardless of their location at the time of enumeration.
14. **Average household size** is the average number of household members per household.
15. **Lifetime migration terminology** if someone's province of residence at the time of enumeration was different from his/her province of birthplace.
16. **Recent migration terminology** if someone's province of residence at the time of enumeration was different from his/her province of residence 5 years ago.
17. **Working age population** is persons of 15 years and over.
18. **Labor force** or economically active are persons of 15 years and over, who in the previous week were working, temporarily absent from work but having jobs, and unemployment.
19. **The concept of working** means activity intended to earn income by doing work or helping to do work at least one hour continuously during the reference week

paling sedikit 1 jam secara terus menerus dalam seminggu yang lalu (termasuk pekerja keluarga tanpa upah yang membantu dalam suatu usaha/kegiatan ekonomi).

(including unpaid family worker/s for any economic activity).

- 20. Jumlah jam kerja seluruhnya** adalah jumlah jam kerja yang digunakan untuk bekerja (tidak termasuk jam istirahat resmi dan jam kerja yang digunakan hal-hal diluar pekerjaan).
- 20. *Total working hours*** is the total hours spent by an employee to perform all jobs (excluding the time used for other activities which are not classified as work).
- 21. Lapangan usaha** adalah bidang kegiatan di pekerjaan/tempat bekerja di mana seseorang bekerja. Klasifikasi lapangan usaha mengikuti Klasifikasi Baku Lapangan Usaha Indonesia (KBLI) dalam 1 digit.
- 21. *Industry is field*** of a person's activity or establishment. Classification of industries follows the Indonesia Standard Industrial Classification (KBLI) in one digit.
- 22. Status pekerjaan** adalah kedudukan seseorang dalam unit usaha/kegiatan dalam melakukan pekerjaan.
- 22. *Employment status*** is the status of a person at his place of work or establishment where he was employed.
- 23. Pekerja tak dibayar** adalah seseorang yang bekerja membantu usaha untuk memperoleh penghasilan/keuntungan yang dilakukan oleh salah seorang anggota rumah tangga atau bukan anggota rumah tangga tanpa mendapat upah/gaji.
- 23. *Unpaid worker*** is a person who intended to work without pay in an establishment run by other members of the family, relative or neighbour.

ULASAN**DESCRIPTION****3.1. Penduduk**

Sebagai modal dasar pembangunan, penduduk merupakan aset penting dalam menggerakkan pembangunan suatu daerah. Bukan hanya dengan jumlah yang besar saja tetapi kualitas yang baik lebih berguna dalam meningkatkan mutu kehidupan & kesejahteraan secara umum.

Penduduk Kabupaten Kepulauan Anambas berdasarkan hasil Sensus Penduduk tahun 2020 sebanyak 50.296 jiwa. Penduduk Kepulauan Anambas mengalami pertumbuhan sebesar 3,20 persen (2010-2022). Sementara itu besarnya angka rasio jenis kelamin tahun 2022 penduduk laki-laki terhadap penduduk perempuan sebesar 107.

Kepadatan penduduk di Kabupaten Kepulauan Anambas tahun 2022 mencapai 79,21 jiwa/km² dengan rata-rata jumlah penduduk per rumah tangga 4 sampai 5 orang. Kepadatan Penduduk di sepuluh kecamatan cukup beragam dengan kepadatan penduduk tertinggi terletak di kecamatan Siantan dengan kepadatan sebesar 265,59 jiwa/km² dan terendah di Kecamatan Jemaja Timur sebesar 18,78 jiwa/km².

3.2. Ketenagakerjaan

Tenaga kerja merupakan penggerak bagi roda pembangunan. Jumlah dan komposisi tenaga kerja akan terus mengalami perubahan seiring berlangsungnya proses demografi. jumlah yang besar saja

3.1. Population

As basic capital of development, population represent important asset in turning the wheel of an area. Not merely with just large quantity but good quality is more useful in upgrading life's quality and prosperity in general.

Kepulauan Anambas population based population Cencus 2020 were 50.296 people. This compares with a total Kepulauan The population of the Kepulauan Anambas Regency a growth rate of 3,20 percent (2010-2020) While the magnitude of the se ratio in 2021 the male population towards the female population are 107.

Population density of Kepulauan Anambas District in 2022 reached 79,21 people/km² with the average number of residents per household are 4 to 5 people. Population density in ten subdistricts are quite diverse with the highest population density of subdistrict is located in the Siantan subdistrict with the number of density are 265,59 people/km² and the lowest in Jemaja Timur Subdistrict with 18,78 people/km².

3.2. Employment

Labor represent catalysator for development compotition and the amount of labor will be kept to change along with its demography process. merely with just large quantity but good quality is more useful in upgrading life's quality and prosperity in general.

tetapi kualitas yang baik lebih berguna dalam meningkatkan mutu kehidupan & kesejahteraan secara umum.

<https://anambaskab.bps.go.id>

3.1 PENDUDUK POPULATION

Tabel 3.1.1 Penduduk, Laju Pertumbuhan Penduduk, Distribusi Persentase Penduduk, Kepadatan Penduduk, Rasio Jenis Kelamin Penduduk Menurut Kecamatan di Kabupaten Kepulauan Anambas, 2022
Population, Population Growth Rate, Percentage Distribution of Population, Population Density, and Population Sex Ratio by Subdistrict in Kepulauan Anambas Regency, 2022

Kecamatan Subdistrict	Penduduk (ribu) Population (thousand)	Laju Pertumbuhan Penduduk per Tahun 2020–2022 (%) Annual Population Growth Rate 2020–2022 (%)
(1)	(2)	(3)
Jemaja	6 242	3,11
Jemaja Barat	1 091	2,06
Jemaja Timur	2 761	3,29
Siantan Selatan	4 023	2,71
Siantan	14 018	3,60
Siantan Timur	4 584	3,50
Siantan Tengah	3 528	2,77
Palatak	7 818	2,95
Siantan Utara	2 036	2,26
Kute Siantan	4 195	3,68
Kepulauan Anambas	50 296	3,20

Berlanjut/*To be Continued Table ...*

Lanjutan Tabel/*Continued Table* 3.1.1

Kecamatan <i>Subdistrict</i>	Persentase Penduduk <i>Percentage of Total Population</i>	Kepadatan Penduduk per km ² <i>Population Density per sq.km</i>
(1)	(4)	(5)
Jemaja	12,41	76,99
Jemaja Barat	2,17	61,74
Jemaja Timur	5,49	18,78
Siantan Selatan	8,00	40,01
Siantan	27,87	265,59
Siantan Timur	9,11	51,93
Siantan Tengah	7,01	126,23
Palமாக	15,54	134,05
Siantan Utara	4,05	53,37
Kute Siantan	8,34	180,74
Kepulauan Anambas	100,00	79,21

Berlanjut/*To be Continued Table ...*

Lanjutan Tabel/*Continued Table 3.1.1*

Kecamatan <i>Subdistrict</i>	Rasio Jenis Kelamin Penduduk <i>Population Se Ratio</i>
(1)	(6)
Jemaja	101,10
Jemaja Barat	110,21
Jemaja Timur	112,88
Siantan Selatan	109,53
Siantan	105,90
Siantan Timur	107,70
Siantan Tengah	109,38
Palமாக	104,39
Siantan Utara	104,01
Kute Siantan	116,91
Kepulauan Anambas	107,00

Catatan/*Note*: ...

Sumber/*Source*: Hasil SP2020 (September)/*The result of the 2020 Population Census (September)*

Tabel
Table 3.1.2

Jumlah Penduduk Menurut Kelompok Umur dan Jenis Kelamin di Kabupaten Kepulauan Anambas, 2022
Population by Age Groups and Sex in Kepulauan Anambas Regency, 2022

Kelompok Umur <i>Age Groups</i>	Jenis Kelamin/Se		
	Laki-Laki <i>Male</i>	Perempuan <i>Female</i>	Jumlah <i>Total</i>
(1)	(2)	(3)	(4)
0–4	2 347	2 247	4 594
5–9	2 118	2 142	4 260
10–14	2 175	2 168	4 343
15–19	2 416	2 281	4 697
20–24	2 360	2 150	4 510
25–29	2 062	1 933	3 995
30–34	2 094	1 871	3 965
35–39	1 882	1 653	3 535
40–44	1 781	1 549	3 330
45–49	1 757	1 494	3 251
50–54	1 433	1 322	2 755
55–59	1 212	1 148	2 360
60–64	959	906	1 865
65–69	659	586	1 245
70–74	377	395	772
75+	367	452	819
Kepulauan Anambas	25 999	24 297	50 296

Catatan/Note: ...

Sumber/Source: Hasil Perapihan Umur dari Data Administratif dan SP2020 (September)/*The Result of Smoothing Single Year of Age from Administrative Data and the 2020 Population Census (September)*

Tabel
Table 3.1.3**Penduduk Menurut Kecamatan dan Jenis Kelamin di
Kabupaten Kepulauan Anambas, 2022**
**Population by Subdistrict and Sex in Kepulauan Anambas
Regency, 2022**

Kecamatan Subdistrict	Jenis Kelamin Sex		
	Laki-laki Male	Perempuan Female	Jumlah Total
(1)	(2)	(3)	(4)
Jemaja	3 138	3 104	6 242
Jemaja Barat	572	519	1 091
Jemaja Timur	1 464	1 297	2 761
Siantan Selatan	2 103	1 920	4 023
Siantan	7 210	6 808	14 018
Siantan Timur	2 377	2 207	4 584
Siantan Tengah	1 843	1 685	3 528
Palatak	3 993	3 825	7 818
Siantan Utara	1 038	998	2 036
Kute Siantan	2 261	1 934	4 195
Kepulauan Anambas	25 999	24 297	50 296

Sumber/Source: Hasil SP2020 (September)/The result of the 2020 Population Census (September)

3.2 KETENAGAKERJAAN EMPLOYMENT

Tabel 3.2.1 Jumlah Penduduk Berumur 15 Tahun Keatas Menurut Jenis Kegiatan Selama Seminggu yang Lalu dan Jenis Kelamin di Kabupaten Kepulauan Anambas, 2022
Population Aged 15 Years and Over by Type of Activity During The Previous Week and Se in Kepulauan Anambas Regency, 2022

Kegiatan Utama <i>Main Activity</i>	Jenis Kelamin/Se		
	Laki-Laki <i>Male</i>	Perempuan <i>Female</i>	Laki-Laki+ Perempuan <i>Male+Female</i>
(1)	(2)	(3)	(4)
I. Angkatan Kerja/<i>Economically Active</i>	14 194	9 008	23 202
1. Bekerja/ <i>Working</i>	13 886	8 818	22 704
2. Pengangguran Terbuka/ <i>Unemployment</i>	308	190	498
II. Bukan Angkatan Kerja/<i>Not Economically Active</i>	2 643	6 543	9 186
1. Sekolah/ <i>Attending School</i>	1 458	952	2 410
2. Mengurus Rumah Tangga/ <i>Housekeeping</i>	297	5 285	5 582
3. Lainnya/ <i>Others</i>	888	306	1 194
Jumlah/<i>Total</i>	16 837	15 551	32 388

Catatan/*Note*:

Sumber/*Source*: BPS, Survei Angkatan Kerja Nasional (Sakernas) Agustus/BPS-Statistics Indonesia, August National Labor Force Survey

Tabel
Table 3.2.2

Penduduk Berumur 15 Tahun ke Atas Menurut Pendidikan Tertinggi yang Ditamatkan dan Jenis Kegiatan Selama Seminggu yang Lalu di Kabupaten Kepulauan Anambas, 2022

Population 15 Years of Age and Over by Educational Attainment and Type of Activity During the Previous Week in Kepulauan Anambas Regency, 2022

Pendidikan Tertinggi yang Ditamatkan ¹ <i>Educational Attainment¹</i>	Angkatan Kerja/Economically Active			Persentase Bekerja terhadap Angkatan Kerja <i>Percentage of Working to Economically Active</i>
	Bekerja <i>Working</i>	Pengangguran ² <i>Unemployment²</i>	Jumlah Angkatan Kerja <i>Total of Economically Active</i>	
(1)	(2)	(3)	(4)	(5)
0	11 166	134	11 300	98,81
1	2 311	0	2 311	100
2	5 597	238	5 835	95,92
3	3 630	126	3 756	96,65
Jumlah/Total	22 704	498	23 202	97,85

Berlanjut/*To be Continued Table ...*

Lanjutan Tabel/*Continued Table 3.2.2*

Pendidikan Tertinggi yang Ditamatkan¹ <i>Educational Attainment¹</i>	Bukan Angkatan Kerja <i>Not Economically Active</i>	Jumlah Total	Persentase Angkatan Kerja terhadap Penduduk Usia Kerja <i>Percentage of Economically Active to Working Age Population</i>
(1)	(6)	(7)	(8)
0	5 111	16 411	68,86
1	2 529	4 840	47,75
2	1 448	7 283	80,12
3	98	3 854	97,46
Jumlah/Total	9 186	32 388	71,64

Catatan/Note: ¹ 0. ≤ Sekolah Dasar (SD)/≤ *Primary School*
 1. Sekolah Menengah Pertama/*Junior High School*
 2. Sekolah Menengah Atas/*Senior High School*
 3. Perguruan Tinggi/*Collage*
² 1. Mencari pekerjaan/*Looking for work*
 2. Mempersiapkan usaha/*Establishing a new business/firm*
 3. Merasa tidak mungkin mendapat pekerjaan/*Feeling hopeless in looking for work (discouraged job seekers)*
 4. Sudah punya pekerjaan tetapi belum mulai bekerja/*Having job already but not starting to work yet*
 Sumber/Source: BPS, Survei Angkatan Kerja Nasional (Sakernas) Agustus/BPS-Statistics Indonesia, August National Labor Force Survey

Tabel
Table 3.2.3

Penduduk Berumur 15 Tahun Ke Atas yang Bekerja Selama Seminggu yang Lalu Menurut Status Pekerjaan Utama dan Jenis Kelamin di Kabupaten Kepulauan Anambas, 2022
Population 15 Years of Age and Over who Worked During The Previous Week by Main Employment Status and Sex in Kepulauan Anambas Regency, 2022

Status Pekerjaan Utama Main Employment Status	Laki-Laki Male	Perempuan Female	Jumlah Total
(1)	(2)	(3)	(4)
Berusaha sendiri <i>Own account worker</i>	6 067	2 375	8 442
Berusaha dibantu buruh tidak tetap/buruh tidak dibayar <i>Employer assisted by temporary worker/unpaid worker</i>	600	1 415	2 015
Berusaha dibantu buruh tetap/buruh dibayar <i>Employer assisted by permanent worker/paid worker</i>	484	43	527
Buruh/Karyawan/Pegawai/ <i>Employee</i>	5 351	4 144	9 495
Pekerja bebas pertanian <i>Casual worker</i>	210	0	210
Pekerjaan bebas non pertanian	559	22	581
Pekerja keluarga/tak dibayar <i>Family worker/unpaid worker</i>	210	0	210
Jumlah/Total	13 886	8 818	22 704

Catatan/Note: ...

Sumber/Source: BPS, Survei Angkatan Kerja Nasional (Sakernas) Agustus/BPS-Statistics Indonesia, August National Labor Force Survey

Tabel
Table 3.2.4

Penduduk Berumur 15 Tahun ke Atas Menurut Kelompok Umur dan Jenis Kegiatan Selama Seminggu yang Lalu di Kabupaten Kepulauan Anambas, 2022
Population 15 Years of Age and Over by Age Group and Type of Activity During the Previous Week in Kepulauan Anambas Regency, 2022

Kelompok Umur <i>Age Group</i>	Angkatan Kerja/ <i>Economically Active</i>				Jumlah Angkatan Kerja <i>Total of Economically Active</i>
	Bekerja <i>Working</i>	Pengangguran ¹ <i>Unemployment¹</i>		Jumlah Total	
		Pernah Bekerja <i>Ever Worked</i>	Tidak Pernah Bekerja <i>Never Worked</i>		
(1)	(2)	(3)	(4)	(5)	(6)
15-19	822	0	165	165	987
20-24	1 805	24	40	64	1 869
25-29	2 555	0	86	86	2 641
30-34	2 198	0	0	0	2 198
35-39	2 640	60	0	60	2 700
40-44	2 777	0	0	0	2 777
45-49	2 900	74	0	74	2 974
50-54	2 503	0	49	49	2 552
55-59	1 804	0	0	0	1 804
60+	2 700	0	0	0	2 700
Kepulauan Anambas	22 704	158	340	498	23 202

Berlanjut/*To be Continued Table ...*

Lanjutan Tabel/Continued Table 3.2.4

Kelompok Umur Age Group	Persentase Bekerja terhadap Angkatan Kerja Percentage of Working to Economically Active	Bukan Angkatan Kerja Not Economically Active			Jumlah Bukan Angkatan Kerja Total of Not Economically Active
		Sekolah Attending School	Mengurus Rumah Tangga House-keeping	Lainnya Others	
(1)	(7)	(8)	(9)	(10)	(11)
15-19	83,28	2 162	265	195	2 622
20-24	96,58	248	392	53	693
25-29	96,74	0	334	0	334
30-34	100,00	0	516	29	545
35-39	97,78	0	354	0	354
40-44	100,00	0	445	0	445
45-49	97,51	0	762	0	762
50-54	98,08	0	667	113	780
55-59	100,00	0	448	183	631
60+	100,00	0	1 399	621	2 020
Kepulauan Anambas	97,85	2 410	5 582	1 194	9 186

Berlanjut/To be Continued Table ...

Lanjutan Tabel/*Continued Table* 3.2.4

Kelompok Umur Age Group	Jumlah Total	Persentase Angkatan Kerja terhadap Penduduk Usia Kerja Percentage of Economically Active to Working Age Population
(1)	(12)	(13)
15-19	3 609	27,35
20-24	2 562	72,95
25-29	2 975	88,77
30-34	2 743	80,13
35-39	3 054	88,41
40-44	3 222	86,19
45-49	3 736	79,60
50-54	3 332	76,59
55-59	2 435	74,09
60+	4 720	57,20
Kepulauan Anambas	32 388	71,64

Catatan/*Note*:¹

1. Mencari pekerjaan/*Looking for work*
2. Mempersiapkan usaha/*Establishing a new business/firm*
3. Merasa tidak mungkin mendapat pekerjaan/*Hopeless of job*
4. Sudah punya pekerjaan tetapi belum mulai bekerja/*Have a job in future start*

Sumber/*Source*: BPS, Survei Angkatan Kerja Nasional (Sakernas) Agustus/BPS-Statistics Indonesia, August National Labor Force Survey

Tabel
Table 3.2.5

**Penduduk Berumur 15 Tahun ke Atas yang Bekerja
Selama Seminggu yang Lalu Menurut Jumlah Jam Kerja
pada Pekerjaan Utama dan Lapangan Pekerjaan Utama di
Kabupaten Kepulauan Anambas, 2022**
*Population 15 Years of Age and Over who Worked During
The Previous Week by Total Working Hours on Main Job and
Main Industry in Kepulauan Anambas Regency, 2022*

Jumlah Jam Kerja pada Pekerjaan Utama <i>Total Working Hours on Main Job (jam/hours)</i>	Lapangan Pekerjaan Utama ¹ <i>Main Industry¹</i>			Jumlah <i>Total</i>
	1	2	3	
(1)	(2)	(3)	(4)	(5)
0 ²	463	395	1 111	1 969
1–14	165	321	847	1 333
15–34	1 290	754	2 426	4 470
35+	3 322	1 923	9 687	14 932
Jumlah/Total	5 240	3 393	14 071	22 704

Catatan/Note: ¹ 1. Pertanian/*Agriculture*
2. Industri Pengolahan/*Manufacturing Industry*
3. Jasa/*Services*

² Sementara tidak bekerja/*Temporarily not working*

Sumber/Source: BPS, Survei Angkatan Kerja Nasional (Sakernas) Agustus/BPS-Statistics Indonesia, August National Labor Force Survey

Tabel
Table 3.2.6

Penduduk Berumur 15 Tahun Ke Atas yang Bekerja Selama Seminggu yang Lalu Menurut Status Pekerjaan Utama dan Lapangan Pekerjaan Utama di Kabupaten Kepulauan Anambas, 2022
Population 15 Years of Age and Over who Worked During The Previous Week by Main Employment Status and Main Industry in Kepulauan Anambas Regency, 2022

Status Pekerjaan Utama <i>Main Employment Status</i>	Lapangan Pekerjaan Utama ¹ <i>Main Industry¹</i>			Jumlah <i>Total</i>
	1	2	3	
(1)	(2)	(3)	(4)	(5)
Berusaha sendiri <i>Own account worker</i>	4 290	1 505	2 647	8 442
Berusaha dibantu buruh tidak tetap/ buruh tidak dibayar <i>Employer assisted by temporary worker/ unpaid worker</i>	315	421	1 279	2 015
Berusaha dibantu buruh tetap/buruh dibayar <i>Employer assisted by permanent worker/ paid worker</i>	48	217	262	527
Buruh/Karyawan/Pegawai <i>Employee</i>	157	723	8 615	9 495
Pekerja bebas <i>Casual worker</i>	210	336	245	791
Pekerja keluarga/tak dibayar <i>Family worker/unpaid worker</i>	220	191	1 023	1 434
Jumlah/Total	5 240	3 393	14 071	22 704

Catatan/Note: ¹ 1. Pertanian/*Agriculture*
2. Industri Pengolahan/*Manufacturing Industry*
3. Jasa/*Services*

Sumber/Source: BPS, Survei Angkatan Kerja Nasional (Sakernas) Agustus/BPS-Statistics Indonesia, August National Labor Force Survey

Tabel
Table 3.2.7

Penduduk Berumur 15 Tahun ke Atas yang Bekerja Selama Seminggu yang Lalu Menurut Lapangan Pekerjaan Utama dan Pendidikan Tertinggi yang Ditematkan di Kabupaten Kepulauan Anambas, 2022
Population 15 Years of Age and Over who Worked During The Previous Week by Main Industry and Educational Attainment in Kepulauan Anambas Regency, 2022

Lapangan Pekerjaan Utama ¹ Main Industry ¹	Pendidikan Tertinggi yang Ditematkan Educational Attainment				Jumlah Total
	≤ SD ≤ Elementary School	SMP Junior High School	SMA Senior High School	Perguruan Tinggi College	
(1)	(2)	(3)	(4)	(5)	(6)
1	3 918	607	600	115	5 240
2	2 152	546	584	111	3 393
3	5 096	1 158	4 413	3 404	14 071
Jumlah/Total	11 166	2 311	5 597	3 630	22 704

Catatan/Note: ¹ 1. Pertanian/Agriculture
2. Industri Pengolahan/Manufacturing Industry
3. Jasa/Services

Sumber/Source: BPS, Survei Angkatan Kerja Nasional (Sakernas) Agustus/BPS-Statistics Indonesia, August National Labor Force Survey

Tabel
Table 3.2.8

Penduduk Berumur 15 Tahun Ke Atas yang Bekerja Selama Seminggu yang Lalu Menurut Jumlah Jam Kerja Pada Pekerjaan Utama dan Jenis Kelamin di Kabupaten Kepulauan Anambas, 2022
Population 15 Years of Age and Over who Worked During The Previous Week by Total Working Hours on Main Job and Sex in Kepulauan Anambas Regency, 2022

Jumlah Jam Kerja pada Pekerjaan Utama <i>Total Working Hours on Main Job</i> (jam/hours)	Laki-laki <i>Male</i>	Perempuan <i>Female</i>	Jumlah <i>Total</i>
(1)	(2)	(3)	(4)
0 ¹	1 528	441	1 969
1-14	510	823	1 333
15-24	742	674	1 416
25-34	1 961	1 093	3 054
35-40	3 142	2 226	5 368
41+	6 003	3 561	9 564
Jumlah/Total	13 886	8 818	22 704

Catatan/Note: ¹ Sementara tidak bekerja/*Temporarily not working*

Sumber/Source: BPS, Survei Angkatan Kerja Nasional (Sakernas) Agustus/BPS-Statistics Indonesia, August National Labor Force Survey

Tabel
Table 3.2.9**Penduduk Berumur 15 Tahun Ke Atas yang Bekerja Selama Seminggu yang Lalu Jumlah Jam Kerja Seluruhnya dan Jenis Kelamin di Kabupaten Kepulauan Anambas, 2022*****Population 15 Years of Age and Over who Worked During The Previous Week by Total Working Hours and Sex in Kepulauan Anambas Regency, 2022***

Jumlah Jam Kerja pada Pekerjaan Utama <i>Total Working Hours on Main Job</i> (jam/hours)	Laki-Laki <i>Male</i>	Perempuan <i>Female</i>	Jumlah <i>Total</i>
(1)	(2)	(3)	(4)
0 ¹	1 528	441	1 969
1-14	479	823	1 302
15-24	601	632	1 233
25-34	1 663	992	2 655
35-40	3 008	1 865	4 873
41+	6 607	4 065	10 672
Jumlah/Total	13 886	8 818	22 704

Catatan/Note: ¹ Sementara tidak bekerja/*Temporarily not working*

Sumber/Source: BPS, Survei Angkatan Kerja Nasional (Sakernas) Agustus/BPS-Statistics Indonesia, August National Labor Force Survey

Tabel
Table 3.2.10

Penduduk Berumur 15 Tahun ke Atas yang Bekerja Selama Seminggu yang Lalu Menurut Kelompok Umur dan Jumlah Jam Kerja Seluruhnya di Kabupaten Kepulauan Anambas, 2022
Population 15 Years of Age and Over who Worked During The Previous Week by Age Group and Total Working Hours in Kepulauan Anambas Regency, 2022

Kelompok Umur Age Group	Jumlah Jam Kerja Seluruhnya (jam) Total Working Hours (hours)				Jumlah/Total
	0 ¹	1–14	15–34	35+	
(1)	(2)	(3)	(4)	(5)	(6)
15–19	25	263	217	317	822
20–24	244	70	151	1 340	1 805
25–29	145	122	396	1 892	2 555
30–34	133	77	257	1 731	2 198
35–39	107	150	486	1 897	2 640
40–44	224	26	383	2 144	2 777
45–49	509	66	612	1 713	2 900
50–54	443	46	407	1 607	2 503
55–59	29	182	290	1 303	1 804
60+	110	300	689	1 601	2 700
Jumlah/Total	1 969	1 302	3 888	15 545	22 704

Catatan/Note: ¹ Sementara tidak bekerja/Temporarily not working

Sumber/Source: BPS, Survei Angkatan Kerja Nasional (Sakernas) Agustus/BPS-Statistics Indonesia, August National Labor Force Survey

Tabel
Table 3.2.11**Penduduk Berumur 15 Tahun Keatas yang Bekerja Selama Seminggu yang Lalu Menurut Kelompok Umur dan Jenis Kelamin di Kabupaten Kepulauan Anambas, 2022**
Population 15 Years of Age and Over who Worked During The Previous Week by Age Group and Sex in Kepulauan Anambas Regency, 2022

Kelompok Umur Age Group	Laki-Laki Male	Perempuan Female	Jumlah Total
(1)	(2)	(3)	(4)
15–19	438	384	822
20–24	1 172	633	1 805
25–29	1 481	1 074	2 555
30–34	1 360	838	2 198
35–39	1 602	1 038	2 640
40–44	1 571	1 206	2 777
45–49	1 753	1 147	2 900
50–54	1 621	882	2 503
55–59	1 134	670	1 804
60+	1 754	946	2 700
Jumlah/Total	13 886	8 818	22 704

Catatan/Note: ¹ Sementara tidak bekerja/Temporarily not working

Sumber/Source: BPS, Survei Angkatan Kerja Nasional (Sakernas) Agustus/BPS-Statistics Indonesia, August National Labor Force Survey

Tabel 3.2.12
Table

Penduduk Berumur 15 Tahun ke Atas yang Bekerja Selama Seminggu yang Lalu Menurut Status Pekerjaan Utama dan Pendidikan Tertinggi yang Ditamatkan di Kabupaten Kepulauan Anambas, 2022
Population 15 Years of Age and Over who Worked During The Previous Week by Main Industry and Educational Attainment in Kepulauan Anambas Regency, 2022

Status Pekerjaan Utama <i>Main Employment Status</i>	SD/MI <i>Elementary School</i>	SMP/MTs <i>Junior High School</i>	SMA/SMK/MA <i>Senior High School</i>	Perguruan Tinggi <i>College</i>	Jumlah Total
(1)	(2)	(3)	(4)	(5)	(6)
Berusaha sendiri <i>Own account worker</i>	5 910	1 178	1 159	195	8 442
Berusaha dibantu buruh tidak tetap/buruh tidak dibayar <i>Employer assisted by temporary worker/unpaid worker</i>	1 784	197	34	0	2 015
Berusaha dibantu buruh tetap/buruh dibayar <i>Employer assisted by permanent worker/paid worker</i>	91	162	195	79	527
Buruh/Karyawan/ Pegawai <i>Employee</i>	2 018	241	3 989	3 247	9 495
Pekerja bebas <i>Casual worker</i>	655	67	69	0	791
Pekerja keluarga/tak dibayar <i>Family worker/unpaid worker</i>	708	466	151	109	1 434
Jumlah/Total	11 166	2 311	5 597	3 630	22 704

Catatan/Note: ...

Sumber/SOURCE: BPS, Survei Angkatan Kerja Nasional (Sakernas) Agustus/BPS-Statistics Indonesia, August National Labor Force Survey

Tabel
Table 3.2.13

Penduduk Berumur 15 Tahun Ke Atas yang Bekerja Selama Seminggu yang Lalu Menurut Lapangan Pekerjaan Utama dan Jenis Kelamin di Kabupaten Kepulauan Anambas, 2022
Population 15 Years of Age and Over who Worked During The Previous Week by Main Industry and Sex in Kepulauan Anambas Regency, 2022

Lapangan Pekerjaan Utama ¹ Main Industry ¹	Laki-Laki Male	Perempuan Female	Jumlah Total
(1)	(2)	(3)	(4)
1	4 892	348	5 240
2	2 165	1 228	3 393
3	6 829	7 242	14 071
Jumlah/Total	13 886	8 818	22 704

Catatan/Note: ¹ 1. Pertanian/Agriculture
2. Industri Pengolahan/Manufacturing Industry
3. Jasa/Services

Sumber/Source: BPS, Survei Angkatan Kerja Nasional (Sakernas) Agustus/BPS-Statistics Indonesia, August National Labor Force Survey

Tabel
Table 3.2.14

Tingkat Pengangguran Terbuka (TPT) dan Tingkat Partisipasi Angkatan Kerja (TPAK) di Kabupaten Kepulauan Anambas, 2019-2022
Unemployment Rate (UR) and Labor Force Participation Rate (LFPR) in Kepulauan Anambas Regency, 2019-2022

Tahun Year	TPT/UR	TPAK/LFPR
(1)	(2)	(3)
2019	2,91	63,63
2020	3,44	68,40
2021	1,27	70,30
2022	2.15	71,64

Catatan/Note: ...

Sumber/Source: BPS, Survei Angkatan Kerja Nasional (Sakernas) Agustus/BPS-Statistics Indonesia, August National Labor Force Survey

Tabel
Table 3.2.15

Pencari Kerja Terdaftar, Lowongan Kerja Terdaftar, dan Penempatan/Pemenuhan Tenaga Kerja Menurut Bulan dan Jenis Kelamin di Kabupaten Kepulauan Anambas, 2022
Number of Registered Job Applicants, Registered Job Vacancies, and Placement of Workers by Month and Sex in Kepulauan Anambas Regency, 2022

Bulan Month	Pencari Kerja Terdaftar Registered Job Applicants		
	Laki-Laki Male	Perempuan Female	Jumlah Total
(1)	(2)	(3)	(4)
Januari	66	0	66
Februari	0	0	0
Maret	1	0	1
April	20	0	20
Mei	2	0	2
Juni	1	0	1
Juli	11	1	12
Agustus	8	2	10
September	14	23	37
Oktober	8	3	11
November	1	2	3
Desember	18	4	22
2022	150	35	185

Berlanjut/*To be Continued Table ...*

Lanjutan Tabel/*Continued Table* 3.2.15

Bulan <i>Month</i>	Lowongan Kerja Terdaftar <i>Registered Job Vacancies</i>		
	Laki-Laki <i>Male</i>	Perempuan <i>Female</i>	Jumlah <i>Total</i>
(1)	(5)	(6)	(7)
Januari	-	-	-
Februari	0	0	0
Maret	0	0	0
April	-	-	-
Mei	0	0	0
Juni	0	0	0
Juli	0	0	0
Agustus	-	-	-
September	-	-	-
Oktober	0	0	0
November	0	0	0
Desember	35	9	44
2022	35	9	44

Berlanjut/*To be Continued Table ...*

Lanjutan Tabel/Continued Table 3.2.15

Bulan Month	Penempatan/Pemenuhan Tenaga Kerja Placement of Workers		
	Laki-Laki Male	Perempuan Female	Jumlah Total
(1)	(8)	(9)	(10)
Januari	4	0	4
Februari	0	0	0
Maret	0	0	0
April	21	0	21
Mei	0	0	0
Juni	0	0	0
Juli	0	0	0
Agustus	2	0	2
September	1	0	1
Oktober	0	0	0
November	0	0	0
Desember	2	0	2
2022	30	0	30

Sumber/Source: Dinas Penanaman Modal dan Pelayanan Terpadu Satu Pintu Kabupaten Kepulauan Anambas/ Investment and One Stop Integrated Service, Transmigration and Manpower Agency of Kepulauan Anambas Regency

Tabel
Table 3.2.16

Pencari Kerja Terdaftar Menurut Pendidikan Tertinggi yang Ditamatkan dan Jenis Kelamin di Kabupaten Kepulauan Anambas, 2022
Number of Registered Job Applicants by Educational Attainment and Sex in Kepulauan Anambas Regency, 2022

Pendidikan Tertinggi yang Ditamatkan ¹ <i>Educational Attainment¹</i>	Laki-Laki <i>Male</i>	Perempuan <i>Female</i>	Jumlah <i>Total</i>
(1)	(2)	(3)	(4)
0	0	0	0
1	0	0	0
2	0	0	0
3	6	0	6
4	77	8	85
5	23	3	26
6	8	0	8
7	31	5	36
Jumlah/Total	145	16	161

- Catatan/Note:
- ¹ 0. Tidak/belum pernah sekolah/*No schooling*
 1. Tidak/belum tamat SD/*Not/not yet completed primary school*
 2. Sekolah Dasar/*Primary School*
 3. Sekolah Menengah Pertama/*Junior High School*
 4. Sekolah Menengah Atas (Umum)/*Senior High School (General)*
 5. Sekolah Menengah Atas (Kejuruan)/*Senior High School (Vocational)*
 6. Diploma I/II/III/Akademi/*Diploma I/II/III/Academy*
 7. Universitas/*University*

Sumber/Source: Dinas Penanaman Modal dan Pelayanan Terpadu Satu Pintu Kabupaten Kepulauan Anambas/ *Investment and One Stop Integrated Service, Transmigration and Manpower Agency of Kepulauan Anambas Regency*

Tabel 3.2.17 **Rata-rata Upah/Gaji Bersih Sebulan Pekerja Formal¹ Menurut Lapangan Pekerjaan Utama (rupiah) di Kabupaten Kepulauan Anambas, 2020-2022**
Average of Net Wage/Salary per Month of Informal Employee¹ by Main Industry (rupiahs) in Kepulauan Anambas Regency, 2020-2022

Tahun Year	Lapangan Pekerjaan Utama ² Main Industry ²			Jumlah Total
	1	2	3	
(1)	(2)	(3)	(4)	(5)
2022	2 736 585	4 508 223	4 006 650	4 027 715
2021	1 799 727	3 119 985	3 026 708	2 915 370
2020	1 157 534	3 983 885	3 568 375	3 615 948

Catatan/Note: ¹ 1. Pertanian/Agriculture
 2. Industri Pengolahan/Manufacturing Industry
 3. Jasa/Services

Sumber/Source: BPS, Survei Angkatan Kerja Nasional (Sakernas) Agustus/BPS-Statistics Indonesia, August National Labor Force Survey

Tabel
Table 3.2.18

**Rata-rata Pendapatan Bersih Sebulan Pekerja Informal¹
Menurut Lapangan Pekerjaan Utama (rupiah) di
Kabupaten Kepulauan Anambas, 2019-2022**
*Average of Net Wage/Salary per Month of Informal
Employee¹ by Main Industry (rupiahs) in Kepulauan
Anambas Regency, 2019-2022*

Tahun Year	Lapangan Pekerjaan Utama ² Main Industry ²			Jumlah Total
	1	2	3	
(1)	(2)	(3)	(4)	(5)
2022	2 827 310	1 954 792	3 296 528	2 825 841
2021	2 361 188	2 242 721	2 824 453	2 489 661
2020	2 481 340	2 512 105	2 158 504	2 407 839
2019	2 377 060	2 521 983	1 628 496	2 205 509

Catatan/Note: ¹ 1. Pertanian/Agriculture
2. Industri Pengolahan/Manufacturing Industry
3. Jasa/Services

Sumber/Source: BPS, Survei Angkatan Kerja Nasional (Sakernas) Agustus/BPS-Statistics Indonesia, August National Labor Force Survey

Tabel 3.2.19 Rata-rata Pendapatan Bersih Sebulan Pekerja Formal¹ Menurut Pendidikan Tertinggi yang Ditamatkan (rupiah) di Kabupaten Kepulauan Anambas, 2020-2022
Average of Net Wage/Salary per Month of Informal Employee¹ by Educational Attainment (rupiahs) in Kepulauan Anambas Regency, 2020-2022

Tahun Year	Pendidikan Tertinggi/Educational Attainment				Jumlah Total
	Tidak Pernah Sekolah/ Belum Tamat SD <i>No Schooling/ Didn't/ Not Yet Completed Primary School</i>	SD/MI <i>Elementary School</i>	SMP/MTs <i>Junior High School</i>	SMA ke Atas/ <i>Senior High School and Above</i>	
(1)	(2)	(3)	(4)	(5)	(6)
2022	2 312 855	2 129 588	3 833 201	9 274 019	4 027 715
2021
2020

Catatan/Note: ¹ Pekerja Format/Formal Employee: status pekerjaannya adalah berusaha dibantu pekerja tetap dan dibayar, buruh, karyawan, pegawai/ *his working status is trying to be assisted by permanent and paid workers, laborers/ employees/employees*

Sumber/Source: BPS, Survei Angkatan Kerja Nasional (Sakernas) Agustus/BPS-Statistics Indonesia, August National Labor Force Survey

Tabel
Table 3.2.20

Rata-rata Pendapatan Bersih Sebulan Pekerja Informal¹ Menurut Pendidikan Tertinggi yang Ditamatkan (rupiah) di Kabupaten Kepulauan Anambas, 2020-2022
Average of Net Wage/Salary per Month of Informal Employee¹ by Educational Attainment (rupiahs) in Kepulauan Anambas Regency, 2020-2022

Tahun Year	Pendidikan Tertinggi/Educational Attainment				Jumlah Total
	Tidak Pernah Sekolah/ Belum Tamat SD <i>No Schooling/ Didn't/ Not Yet Completed Primary School</i>	SD/MI Elementary School	SMP/MTs Junior High School	SMA ke Atas/ Senior High School and Above	
(1)	(2)	(3)	(4)	(5)	(6)
2022	2 250 142	3 535 688	3 498 662	5 191 085	2 825 841
2021	2 317 652	2 475 694	2 818 329	2 796 461	2 489 661
2020	2 206 066	2 470 624	2 918 204	2 776 672	2 407 839

Catatan/Note: ¹ Pekerja Informal/Informal Employee: Pekerja yang berstatus berusaha sendiri dan pekerja bebas di sektor pertanian dan nonpertanian/*Employment status are self employed, casual agricultural worker, and casual non-agricultural worker*

Sumber/Source: BPS, Survei Angkatan Kerja Nasional (Sakernas) Agustus/BPS-Statistics Indonesia, August National Labor Force Survey

Tabel
Table 3.2.21

Upah Minimum Kabupaten di Kabupaten Kepulauan Anambas, 2013-2022
Regency Minimum Wages in Kepulauan Anambas Regency, 2013-2022

Tahun Year	Upah Minimum Kabupaten Regency Minimum Wages
(1)	(2)
2022	3 518 249
2021	3 013 012
2020	3 501 441
2019	3 168 439
2018	2 932 925
2017	2 697 935
2016	2 425 110
2015	2 118 000
2014	1 765 000
2013	1 470 000

Sumber/Source: Dinas Ketenagakerjaan Provinsi Kepulauan Riau/ *Employment Agency of Kepulauan Riau Province*

JUMLAH MURID

Number of Students


1739 MURID



JUMLAH SEKOLAH

Number of Schools

64 SEKOLAH



JUMLAH GURU

Number of Teachers

237 GURU



BAB 4

SOSIAL & KESEJAHTERAAN RAKYAT

Social & Welfare

PENJELASAN TEKNIS

1. **Tidak/belum pernah sekolah** adalah mereka yang tidak pernah atau belum pernah terdaftar dan tidak pernah atau belum pernah aktif mengikuti pendidikan di suatu jenjang pendidikan formal. Termasuk juga yang tamat/belum tamat taman kanak-kanak tetapi tidak melanjutkan ke sekolah dasar.
2. **Masih bersekolah** adalah mereka yang terdaftar dan aktif mengikuti pendidikan formal dan nonformal (Paket A, B, atau C), baik pendidikan dasar, menengah maupun pendidikan tinggi. Bagi mahasiswa yang sedang cuti dianggap masih bersekolah.
3. **Tidak bersekolah lagi** adalah mereka yang pernah terdaftar dan aktif mengikuti pendidikan di suatu jenjang pendidikan formal dan nonformal (Paket A, B, atau C), tetapi pada saat pencacahan tidak lagi terdaftar dan tidak aktif mengikuti pendidikan.
4. **Tamat sekolah** adalah menyelesaikan pelajaran yang ditandai dengan lulus ujian akhir pada kelas atau tingkat terakhir suatu jenjang pendidikan di sekolah negeri maupun swasta dengan mendapatkan tanda tamat belajar/ijazah. Seseorang yang belum mengikuti pelajaran pada kelas tertinggi tetapi telah mengikuti ujian akhir dan lulus dianggap tamat sekolah.

TECHNICAL NOTES

1. **Not/never attending school** is someone who has never attended or never been registered in a formal education, such as primary, secondary, and tertiary education. Those who just completed kindergarten are considered as never attended school.
2. **Attending school** is someone who is currently attending primary, secondary, or tertiary education, including package A, package B, or package C. College student who postpones his/her study is considered as attending school.
3. **Not attending school anymore** is someone who had enrolled and participated in formal and non-formal education in the past including package A, package B, or package C, but currently does not attend school.
4. **Completed particular level of education** is someone who has completed particular level of education in private or public school and accepting graduation certificate. Someone who has never attended the highest grade but passed the final exam is considered as completed particular level of education.

5. **Dapat membaca dan menulis** artinya dapat membaca dan menulis kata-kata/kalimat sederhana dengan suatu aksara tertentu.
6. Jalur Pendidikan di Indonesia terdiri atas 1) pendidikan formal, 2) pendidikan nonformal, dan 3) pendidikan informal yang ketiganya dapat saling melengkapi dan memperkaya (Undang-Undang No. 20 Tahun 2013 tentang Sistem Pendidikan Nasional).
7. Jenjang Pendidikan Formal terdiri atas pendidikan dasar, pendidikan menengah, dan pendidikan tinggi. Jenis pendidikan yang diajarkan mencakup pendidikan umum, kejuruan, akademik, profesi, vokasi, keagamaan, dan khusus.
8. Jenjang Pendidikan Formal terdiri atas pendidikan dasar, pendidikan menengah, dan pendidikan tinggi. Jenis pendidikan yang diajarkan mencakup pendidikan umum, kejuruan, akademik, profesi, vokasi, keagamaan, dan khusus.
 - a. Pendidikan Dasar berbentuk Sekolah Dasar (SD) dan Madrasah Ibtidaiyah (MI) atau bentuk lain yang sederajat serta Sekolah Menengah Pertama (SMP) dan Madrasah Tsanawiyah (MTs), atau bentuk lain yang sederajat.
 - b. Pendidikan Menengah
 5. **Able to read and write** is the ability to read and write at least a simple sentence in any letter of alphabets.
 6. *The Education System in Indonesia consists of 1) a formal education, 2) non-formal education, and 3) informal education that all three can be complementar and enriching (Law No. 20 Year 2013 about The National Education System)*
 7. *The formal Education level consist of primary education, secondary education. The kind of education that taught consist of general education, vocational, academic, professional religious, and specific education.*
 8. *The formal Education level consist of primary education, secondary education. The kind of education that taught consist of general education, vocational, academic, professional religious, and specific education.*
 - a. *The Primary Education consists of Elementary School and Islamic Elementary School or other equivalent forms and Junior High School and MTs, or other equivalent forms.*
 - b. *The Secondary Education consists of the senior high school, MA, Vocational School,*

berbentuk Sekolah Menengah Atas (SMA), Madrasah Aliyah (MA), Sekolah Menengah Kejuruan (SMK), dan Madrasah Aliyah Kejuruan (MAK), atau bentuk lain yang sederajat.

- c. Pendidikan Tinggi merupakan jenjang pendidikan setelah pendidikan menengah yang mencakup program pendidikan diploma, sarjana, magister, spesialis, dan doktor yang diselenggarakan oleh perguruan tinggi. Perguruan tinggi dapat berbentuk akademi, politeknik, sekolah tinggi, institut, atau universitas.

9. Rumah Sakit adalah tempat pemeriksaan dan perawatan kesehatan, biasanya berada di bawah pengawasan dokter/tenaga medis, yang melayani penderita yang sakit untuk berobat rawat jalan atau rawat inap.

10. Rumah Sakit Bersalin adalah rumah sakit khusus untuk persalinan, dilengkapi pelayanan spesialis pemeriksaan kehamilan, persalinan, rawat inap dan rawat jalan ibu dan anak yang berada di bawah pengawasan dokter spesialis kandungan.

11. Rumah Bersalin adalah sarana pelayanan kesehatan dengan izin sebagai rumah

and Vocational Madrasah Aliyah, or other equivalent forms.

- c. *The High Education consists of the education level after the secondary education that consists of diplomas, bachelor, master, specialist, and doctoral degrees that are held by the college. The colleges can be academy, polytechnic, high school, institute, or university.*

9. Hospital is a place for health check, usually controlled/supervised by doctors/medical personnel to serve the ill patients to get outpatient or inpatient treatment services.

10. Maternity Hospital is a specialized hospital for childbirth, has specialist inspection service to pregnancy, childbirth, hospitalization and outpatient for mothers and children that is under the supervision of an obstetrician.

11. Maternity House is health care facility with a license as a maternity house, equipped with prenatal

bersalin, dilengkapi pelayanan pemeriksaan kehamilan, persalinan serta pemeriksaan ibu dan anak yang berada di bawah pengawasan bidan senior.

12. Poliklinik adalah sarana kesehatan yang dipakai untuk pelayanan berobat jalan, biasanya berada di bawah pengawasan dokter/tenaga medis.

13. Puskesmas (Pusat Kesehatan Masyarakat) adalah unit pelaksana teknis Dinas Kesehatan, Pengendalian Penduduk dan Keluarga Berencana kabupaten/kota yang mempunyai fungsi utama sebagai penyelenggara pelayanan kesehatan tingkat pertama. Wilayah kerja puskesmas maksimal adalah satu kecamatan dan untuk dapat menjangkau wilayah kerjanya, puskesmas mempunyai jaringan pelayanan yang meliputi unit Puskesmas Pembantu (Pustu), unit Puskesmas Keliling (Puskel), dan unit bidan desa/komunitas (Peraturan Menteri Kesehatan RI No. 75 Tahun 2014 Tentang Pusat Kesehatan Masyarakat).

14. Apotek adalah suatu tempat tertentu yang digunakan untuk melakukan pekerjaan kefarmasian, dan penyaluran/ penjualan obat atau bahan farmasi dan perbekalan kesehatan lainnya kepada masyarakat yang dikelola oleh tenaga apoteker (Peraturan Menteri Kesehatan RI No. 1332 Tahun 2002 Tentang Perubahan

care, childbirth and examination of mothers and children which is under the supervision of a senior midwife.

12. Polyclinic is a health facility in which to get outpatient services, usually under the control of doctor/ medical personnel.

13. Public Health Center is technical implementation unit of regency health department that have the primary function as a first-level health care providers. The working area standard of public health center is one district and to reach their working areas, public health centers have a service network covering subsidiary of public health center, mobile public health center units, and midwife units (Regulation of the Minister of Health of Indonesia Number 75 Year 2014 about Public Health Center).

14. Pharmacy is a specific place that is used for pharmaceutical jobs, and distribution / sale of drugs/ pharmaceuticals and other medical supplies to people that are administered by trained pharmacist (Regulation of the Minister of Health of Indonesia Number 1332 Year 2002 about the Changes of Regulation of the Minister of Health

Atas Peraturan Menteri Kesehatan RI No. 922/MENKES/PER//1993 Tentang Ketentuan dan Tata Cara Pemberian Izin Apotek).

15. **Imunisasi** adalah memasukkan kuman atau racun penyakit tertentu yang sudah dilemahkan (vaksin) ke dalam tubuh dengan cara disuntik atau diminum (diteteskan dalam mulut) dengan maksud agar terjadi kekebalan tubuh terhadap penyakit tersebut.
16. **Keluhan kesehatan** adalah keadaan seseorang yang mengalami gangguan kesehatan atau kejiwaan, baik karena penyakit akut, penyakit kronis, kecelakaan, kriminal atau hal lain.
17. **Mengobati sendiri** adalah upaya oleh anggota rumah tangga/ keluarga dengan melakukan pengobatan sendiri tanpa datang ke tempat fasilitas kesehatan atau memanggil dokter/petugas kesehatan ke rumahnya (misal minum obat modern, jamu, kerokan, kompres, kop, pijat) agar sembuh atau menjadi lebih ringan keluhan kesehatannya.
18. **BCG (*Bacillus Calmette Guerin*)** merupakan vaksinasi untuk mencegah penyakit TBC, diberikan pada bayi baru lahir atau anak, dengan suntikan pada kulit pangkal lengan atas. Bekas suntikan kemudian akan membentuk tonjolan kecil jaringan parut pada kulit lengan atas. Suntikan BCG diberikan

of Indonesia Number 922/MENKES/ PER//1993 about Pro-vision and Procedures for Administration of Licensed Pharmacies.

15. **Immunization** is putting enervated microbe of a certain diseaSex into human body by injection or drinking (dropping into mounth) to make the body immune to that disease.
16. **Health complaint** is a condition where a person has health or mental problems because of acute illness, chronically illness, accident, crimes, or others.
17. **Self treatment** is an effort of household members/ family to have a health treatment by themselves without visiting health facilities or a doctor/health personnel (for instance, by taking modern medicine, herb medicine, chief with a coin, compress, cupping suction, massage) in order to recover from illness or reduce the health complaint.
18. **BCG (*Bacillus Calmette Guerin*)** is a vaccine to prevent TBC disease, given to newborns or children, by injection at the base of the skin of the upper arm. Injection site will form little bumps of scar tissue in the skin of the upper arm. BCG injections given to children 1 times.

kepada anak sebanyak 1 kali.

19. **DPT (Difteri, Pertusis, Tetanus)** merupakan vaksin untuk mencegah penyakit Difteri, Pertusis, dan Tetanus yang diberikan pada bayi berumur 3 bulan ke atas, dengan suntikan pada paha, diulang 1 bulan dan 2 bulan kemudian, sehingga suntikan imunisasi DPT lengkap pada balita berjumlah 3 kali (kadang-kadang selang waktu antar suntikan bisa lebih dari 1 bulan).
20. **Luas lantai** adalah luas lantai yang ditempati dan digunakan untuk keperluan sehari-hari (sebatas atap).
21. **Air leding** adalah sumber air yang berasal dari air yang telah melalui proses penjernihan dan penyehatan sebelum dialirkan kepada konsumen melalui instalasi berupa saluran air. Sumber air ini biasanya diusahakan oleh PAM/ PDAM/ BPAM. Termasuk dalam hal ini air leding yang didapat secara eceran.
22. **Sumur terlindung** adalah air yang berasal dari dalam tanah yang digali dan lingkaran sumur tersebut dilindungi oleh tembok paling sedikit 0,8 meter di atas tanah dan 3 meter di bawah tanah, serta ada lantai semen sejauh 1 meter dari lingkaran sumur.
23. **Status penguasaan bangunan tempat tinggal milik sendiri** adalah jika tempat tinggal
 19. **DPT (Difteri, Pertusis, Tetanus)** is a vaccine to prevent the diphtheria, pertussis, and tetanus disease, given to infants aged 3 months and above, with a shot in the thigh, repeated one month and two months later, so that the complete DPT immunization shots at toddler totaling 3 times (sometimes the time interval between injections can be more than 1 month).
 20. **Floor area** is the total area which is occupied and utilized daily.
 21. **Pipe water** is a water source that comes from water that has been through a process of purification and sanitation before distribute to consumers through an installation of water lines. This water source is usually distributed by PAM/ PDAM/ BPAM. This include a pipe water that sold at retail.
 22. **Protected wells** is water that comes from the soil were ecavated and the circumference of the well was protected by walls at least 0.8 meters above ground and 3 meters underground, and cement floor as far as 1 meter from thewell circumference.
 23. **Own ownership property status** is a status of dwelling occupied belongs to the head of household

tersebut pada waktu pencacahan betul-betul sudah milik kepala rumah tangga atau salah seorang anggota rumah tangga. Rumah yang dibeli secara angsuran melalui kredit bank atau rumah dengan status sewa beli dianggap rumah sendiri.

or one of the household member. Houses bought through bank credit or houses with leasing status were also categorized as an own property.

- 24. Fasilitas sanitasi layak** didefinisikan sebagai fasilitas higienis yang memisahkan kotoran manusia dari manusia, hewan dan kontak serangga. Fasilitas sanitasi layak termasuk toilet siram secara manual atau otomatis atau kakus yang terhubung ke saluran pembuangan, septic tank atau lubang; jamban yang berventilasi; jamban dengan lempengan atau pijakan kecuali untuk lubang penurunan; dan toilet/kakus kompos. Sanitasi tidak layak meliputi fasilitas umum atau bersama dari jenis toilet/kakus selain yang layak seperti toilet siram manual atau otomatis yang kotorannya langsung ke selokan atau parit atau di ember; toilet atau kakus gantung; jamban tanpa pijakan; jamban di tempat terbuka seperti semak-semak; dan buang air besar di tempat terbuka seperti di semak-semak, lapangan atau langsung di sungai. (Sumber: *mdgs.un.org*)
- 24. An improved sanitation facility** is defined as a facility that hygienically separates human excreta from human, animal and insect contact. Improved sanitation facilities include flush/pour-flush toilet or latrines connected to a sewer, septic tank or pit; ventilated improved pit latrines; pit latrines with a slab or platform of any material which covers the pit entirely, except for the drop hole; and public or shared facilities of an otherwise improved type such as flush/pour-flush toilets that discharge directly into an open sewer or ditch or elsewhere; pit latrines without a slab; bucket latrines; hanging toilets or latrines; and the practice of open defecation in the bush, field or directly on the river. (Source: *mdgs.un.org*)
- 25. Sumber air minum layak** didefinisikan sebagai fasilitas air minum yang dilindungi dari kontaminasi luar khususnya
- 25. An improved drinking water source** is a facility that, by nature of its construction, is protected from outside contamination in

kontaminasi dengan kotoran. Sumber air minum layak meliputi air ledeng; air pipa; sumur bor/pompa; sumur terlindung; pengumpulan air hujan dan air minum kemasan. Pengguna air minum kemasan dianggap memiliki akses ke sumber air layak jika memiliki sumber air mandi/cuci yang layak. Sumber air minum layak tidak termasuk sumur tidak terlindungi, mata air tidak terlindung, dan air kemasan (jika sumber air mandi/cuci tidak layak), atau air permukaan yang diambil langsung dari sungai, kolam, sungai, danau, waduk, atau saluran irigasi. "Air minum adalah air untuk minum, kebutuhan dasar perorangan dan higienis rumah tangga dan memasak". (Sumber : *mdgs.un.org*)

*particular from contamination with fecal matter. Improved drinking water source include: piped water into dwelling, plot or yard; public tap/standpipe; borehole/tube well; protected spring; rainwater collection and bottled water. Users of bottled water are considered to have access to improved source only when they have a secondary source which is of an otherwise improved type. Improved drinking water source do not include unprotected spring, water provided by carts with small tanks/drums, tanker truck-provided water and bottled water (if the secondary source is not improved) or surface water taken directly from rivers, pond, streams, lake, dams, or irrigation channels. "Drinking water is defined as water used for ingestion, food preparation and basic hygiene purposes". (Source : *mdgs.un.org*)*

- 26. **Peristiwa tindak pidana yang dilaporkan** ialah setiap peristiwa yang diterima kepolisian dari laporan masyarakat, atau peristiwa dimana pelakunya tertangkap ditangan polisi.
- 27. **Jumlah tindak pidana** menggambarkan jumlah kasus tindak pidana yang terjadi pada kurun waktu tertentu.
- 28. **Korban meninggal** adalah orang yang dilaporkan tewas atau meninggal dunia akibat bencana .
- 29. **Korban luka/sakit** adalah orang yang mengalami luka-luka atau

- 26. **Reported crime** is incidence includes all criminal cases reported and received by police office, and all crimes caught by police.
- 27. **Crime total** refers to the number of criminal cases occurring during a given period.
- 28. **Fatality** is a person reported killed or death in the wake of a disaster.
- 29. **Casualty** is a person suffering injury or illness, in a state of light injury,

sakit, dalam keadaan luka ringan, luka sedang maupun luka parah/berat, baik yang berobat jalan maupun rawat inap.

30. Untuk mengukur kemiskinan, BPS menggunakan konsep kemampuan memenuhi kebutuhan dasar (basic needs approach). Dengan pendekatan ini, kemiskinan dipandang sebagai ketidakmampuan dari sisi ekonomi untuk memenuhi kebutuhan dasar makanan dan bukan makanan yang diukur dari sisi pengeluaran. Metode yang digunakan adalah menghitung Garis Kemiskinan (GK), yang terdiri dari dua komponen yaitu Garis Kemiskinan Makanan (GKM) dan Garis kemiskinan Non Makanan (GKNM). Penghitungan garis kemiskinan dilakukan secara terpisah untuk daerah perkotaan dan perdesaan.

31. **Penduduk miskin** adalah penduduk yang memiliki rata-rata pengeluaran per kapita per bulan di bawah Garis Kemiskinan.

32. **Garis Kemiskinan Makanan (GKM)** merupakan nilai pengeluaran kebutuhan minimum makanan yang disetarakan dengan 2.100 kkalori per kapita per hari. Garis Kemiskinan Non-Makanan (GKNM) adalah kebutuhan minimum untuk perumahan, sandang, pendidikan, kesehatan, dan kebutuhan dasar lainnya.

moderate injury, or heavy injury, which in undergoing treatment as either an outpatient or inpatient.

30. *To measure poverty, BPS-Statistics Indonesia has used the concept of basic needs approach. Therefore, poverty is viewed as economic inability to fulfill food and nonfood basic needs which are measured by consumption / Expenditure. The method used is calculating poverty line, which consists of two components that are Food Poverty Line (FPL) and Non-Food Poverty Line (NFPL). The poverty line was calculated separately for urban and rural areas.*

31. *Poor is person whose Expenditure per capita per month is below the poverty line.*

32. *The Food Poverty Line refers to the daily minimum requirement of 2,100 kcal per capita per day. The NonFood Poverty Line refers to the minimum requirement for household necessities for clothing, education, health, and other basic individual needs.*

33. Ukuran Kemiskinan :

- a. *Head Count Inde* (HCI-P0) adalah persentase penduduk miskin yang berada di bawah Garis Kemiskinan (GK).
- b. Indeks Kedalaman Kemsikinan (*Poverty Gap Inde-P1*) merupakan ukuran rata-rata kesenjangan pengeluaran masing-masing penduduk miskin terhadap garis kemiskinan. Semakin tinggi nilai indeks, semakin jauh rata-rata pengeluaran penduduk dari garis kemiskinan.
- c. Indeks Keparahan Kemiskinan (*Poverty Severity Inde-P2*) memberikan gambaran mengenai penyebaran pengeluaran di antara penduduk miskin. Semakin tinggi nilai indeks, semakin tinggi ketimpangan pengeluaran di antara penduduk miskin.

33. Poverty Measures :

- a. *Head Count Inde (HCI-P0)* simply measures the percentage of the population that is counted as poor, often denoted by P_0 .
- b. *Poverty Gap Inde-P1* measures the extent to which individuals fall below the poverty line (the poverty gaps) as a proportion of the poverty line. Higher value of the inde shows that the gap between average Expenditure of the poor and the poverty line is wider.
- c. *Poverty Severity Inde-P2* describes inequality among the poor. This is simply a weighted sum of poverty gaps (as a proportion of the poverty line), where the weights are the proportionate poverty gaps themselves. Hence, by squaring the poverty gap inde, the measure implicitly puts more weight on observations that fall well below the poverty line. Higher value of the inde shows that inequality among the poor is higher.

ULASAN**DESCRIPTION****4.1. Pendidikan**

Keberhasilan pembangunan suatu bangsa dapat dipengaruhi oleh mutu pendidikan penduduknya. Semakin maju tingkat pendidikan penduduk suatu bangsa, maka akan memberi pengaruh positif terhadap kemajuan diberbagai bidang kehidupan. Oleh karena itu, melalui suatu sistem pendidikan yang terpadu dan menjangkau seluruh masyarakat baik di kota maupun di desa, maka diharapkan kualitas penduduk di Kabupaten Kepulauan Anambas lebih meningkat.

Sarana Pendidikan yang dimiliki oleh Kabupaten Kepulauan Anambas antara lain 21 Taman Kanak-Kanak, 58 Sekolah Setingkat SD, 27 Sekolah Setingkat SMP, dan 13 Sekolah Setingkat SMA.

4.2. Kesehatan

Derajat kesehatan masyarakat yang baik sangat diperlukan untuk mencapai pembangunan yang berkualitas dan produktif. Peningkatan mutu kesehatan masyarakat sangat dipengaruhi oleh ketersediaan fasilitas kesehatan. Oleh karena itu, mutu kesehatan dapat ditingkatkan dengan menciptakan akses pelayanan kesehatan yang didukung oleh sarana kesehatan yang memadai seperti rumah sakit, puskesmas serta ketersediaan obat-obatan.

Kabupaten Kepulauan Anambas memiliki 3 unit rumah sakit yang terletak di Kecamatan Jemaja , Siantan

4.1. Education

The success of national development effort is very depended with the education quality of the societies. Better education they have, will give positive effect in every aspects of life. Therefore, through a good and integrated education system that reachable by all the societies whether it is in city or village, could be increasing the education quality of societies in Kepulauan Anambas Regency.

Education facilities owned by Kepulauan Anambas Regency are 21 Kindergartens, 58 Elementary School, 27 Junior High Schools, and 13 High Schools.

4.2. Health

A good degree of public health is needed to achieve a quality and productive development. Improving the quality of public health is strongly influenced by the availability of health facilities. Therefore, the quality of health can be improved by creating access to Health, Population Control and Family Planning Servicess supported by adequate health facilities such as hospitals, clinic and the availability of medicines

Kepulauan Anambas Regency has 3 hospitals located in Jemaja, Siantan,

dan Palmatak, 10 buah Puskesmas tidak termasuk kecamatan Jemaja Barat. Sedangkan untuk tenaga medis, terdapat 25 orang dokter, 114 orang bidan serta 175 perawat. Selanjutnya pada tahun 2022 sebanyak 4.731 Pasangan aktif yang mengikuti Program Keluarga Berencana (KB). Sedangkan jumlah Pasangan Usia Subur (PUS) ada sebanyak 4.754.

4.3. Agama dan Sosial Lainnya

Sebagaimana pembangunan dibidang fisik, pembangunan dibidang mental dan spritual tidak boleh terlupakan. Keduanya harus seimbang agar tidak terjadi ketimpangan moral dalam kehidupan masyarakat.

and Palmatak Subdistricts, 10 Public Health Center except East Jemaja District. As for medical personnel, there are 25 doctors, 114 midwives and 175 nurses. Furthermore, in 2022 there will be 4,731 active couples participating in the Family Planning (KB) Program.. While the number of Couple in Fertile Age there are as many as 4.754.

4.3. Religion and Other Social Affairs

As development in the field of physical, development in the field of mental and spiritual should not be forgotten. Both must be balanced so that there is no moral imbalance in people's lives.

4.1 PENDIDIKAN EDUCATION

Tabel 4.1.1 Jumlah Sekolah, Guru, dan Murid Taman Kanak-Kanak (TK) di Bawah Kementerian Pendidikan, Kebudayaan, Riset, dan Teknologi Menurut Kecamatan di Kabupaten Kepulauan Anambas, 2021/2022 dan 2022/2023
Number of Schools, Teachers, and Pupils in Kindergarten Under The Ministry of Education, Culture, Research, and Technology by Subdistrict in Kepulauan Anambas Regency, 2021/2022 and 2022/2023

Kecamatan Subdistrict	Sekolah/Schools					
	Negeri/Public		Swasta/Private		Jumlah/Total	
	2021/2022	2022/2023	2021/2022	2022/2023	2021/2022	2022/2023
(1)	(2)	(3)	(4)	(5)	(6)	(7)
Jemaja	1	...	-	...	1	...
Jemaja Barat	-	...	-	...	-	...
Jemaja Timur	1	...	1	...	2	...
Siantan Selatan	1	...	1	...	2	...
Siantan	1	...	5	...	6	...
Siantan Timur	1	...	-	...	1	...
Siantan Tengah	1	...	2	...	3	...
Palமாக	3	...	3	...	6	...
Siantan Utara	-	...	-	...	-	...
Kute Siantan	-	...	-	...	-	...
Kepulauan Anambas	9	...	12	...	21	...

Lanjutan Tabel/*Continued Table 4.1.1*

Kecamatan Subdistrict	Guru ¹ /Teachers ¹					
	Negeri/Public		Swasta/Private		Jumlah/Total	
	2021/2022	2022/2023	2021/2022	2022/2023	2021/2022	2022/2023
(1)	(8)	(9)	(10)	(11)	(12)	(13)
Jemaja	5	...	-	...	5	...
Jemaja Barat	-	...	-	...	-	...
Jemaja Timur	2	...	2	...	4	...
Siantan Selatan	3	...	3	...	6	...
Siantan	11	...	20	...	31	...
Siantan Timur	3	...	-	...	3	...
Siantan Tengah	5	...	7	...	12	...
Palmatak	16	...	6	...	22	...
Siantan Utara	-	...	-	...	-	...
Kute Siantan	-	...	-	...	-	...
Kepulauan Anambas	45	...	38	...	83	...

Lanjutan Tabel/*Continued Table 4.1.1*

Kecamatan Subdistrict	Murid/Pupils					
	Negeri/Public		Swasta/Private		Jumlah/Total	
	2021/2022	2022/2023	2021/2022	2022/2023	2021/2022	2022/2023
(1)	(14)	(15)	(16)	(17)	(18)	(19)
Jemaja	51	...	-	...	51	...
Jemaja Barat	-	...	-	...	-	...
Jemaja Timur	21	...	27	...	48	...
Siantan Selatan	15	...	15	...	30	...
Siantan	115	...	209	...	324	...
Siantan Timur	28	...	-	...	28	...
Siantan Tengah	38	...	32	...	70	...
Palமாக	144	...	77	...	221	...
Siantan Utara	-	...	-	...	-	...
Kute Siantan	-	...	-	...	-	...
Kepulauan Anambas	412	...	360	...	772	...

Catatan/Note: ¹ Jumlah guru termasuk kepala sekolah dan guru/*The total of teachers including headmaster and teacher*
 Sumber/Source: Kementerian Pendidikan, Kebudayaan, Riset, dan Teknologi, Data Semester Ganji/*Ministry of Education, Culture, Research, and Technology, Odd semester report data*

Tabel
Table 4.1.2

Jumlah Sekolah, Guru, dan Murid Raudatul Athfal (RA) di Bawah Kementerian Agama Menurut Kecamatan di Kabupaten Kepulauan Anambas, 2021/2022 dan 2022/2023

Number of Schools, Teachers, and Pupils in Raudatul Athfal (RA) Under The Ministry of Religious Affairs by Subdistrict in Kepulauan Anambas Regency, 2021/2022 and 2022/2023

Kecamatan Subdistrict	Sekolah/Schools		Guru/Teachers		Murid/Pupils	
	2021/2022	2022/2023	2021/2022	2022/2023	2021/2022	2022/2023
(1)	(2)	(3)	(4)	(5)	(6)	(7)
Jemaja	-	-	-	-	-	-
Jemaja Barat	-	-	-	-	-	-
Jemaja Timur	-	-	-	-	-	-
Siantan Selatan	-	-	-	-	-	-
Siantan	-	-	-	-	-	-
Siantan Timur	-	-	-	-	-	-
Siantan Tengah	-	-	-	-	-	-
Palmatak	-	-	-	-	-	-
Siantan Utara	-	-	-	-	-	-
Kute Siantan	-	-	-	-	-	-
Kepulauan Anambas	-	-	-	-	-	-

Catatan/Note: Seluruh Raudatul Athfal (RA) berstatus swasta/*All Raudatul Athfal (RA) are private*

Sumber/Source: Kementerian Agama, EMIS, Data Semester Ganjil/*Ministry of Religious Affairs, EMIS, Odd semester report data*

Tabel 4.1.3
Table

Jumlah Sekolah, Guru, dan Murid Sekolah Dasar (SD) di Bawah Kementerian Pendidikan, Kebudayaan, Riset, dan Teknologi Menurut Kecamatan di Kabupaten Kepulauan Anambas, 2021/2022 dan 2022/2023
Number of Schools, Teachers, and Pupils in Elementary Schools Under The Ministry of Education, Culture, Research, and Technology by Subdistrict in Kepulauan Anambas Regency, 2021/2022 and 2022/2023

Kecamatan Subdistrict	Sekolah/Schools					
	Negeri/Public		Swasta/Private		Jumlah/Total	
	2021/2022	2022/2023	2021/2022	2022/2023	2021/2022	2022/2023
(1)	(2)	(3)	(4)	(5)	(6)	(7)
Jemaja	9	9	-	-	9	9
Jemaja Barat	-	-	-	-	-	-
Jemaja Timur	4	4	-	-	4	4
Siantan Selatan	8	8	-	-	8	8
Siantan	9	9	1	1	10	10
Siantan Timur	10	10	-	-	10	10
Siantan Tengah	7	7	-	-	7	7
Palatak	7	7	-	1	7	8
Siantan Utara	-	-	-	-	-	-
Kute Siantan	-	-	-	-	-	-
Kepulauan Anambas	54	54	1	2	55	55

Lanjutan Tabel/Continued Table 4.1.3

Kecamatan Subdistrict	Guru ¹ /Teachers ¹					
	Negeri/Public		Swasta/Private		Jumlah/Total	
	2021/2022	2022/2023	2021/2022	2022/2023	2021/2022	2022/2023
(1)	(8)	(9)	(10)	(11)	(12)	(13)
Jemaja	88	94	-	-	88	94
Jemaja Barat	-	-	-	-	-	-
Jemaja Timur	35	41	-	-	35	41
Siantan Selatan	62	60	-	-	62	60
Siantan	112	121	10	12	122	133
Siantan Timur	76	78	-	-	76	78
Siantan Tengah	58	65	-	-	58	65
Palமாக	71	75	-	4	71	79
Siantan Utara	-	-	-	-	-	-
Kute Siantan	-	-	-	-	-	-
Kepulauan Anambas	502	534	10	16	512	550

Lanjutan Tabel/*Continued Table* 4.1.3

Kecamatan Subdistrict	Murid/Pupils					
	Negeri/Public		Swasta/Private		Jumlah/Total	
	2021/2022	2022/2023	2021/2022	2022/2023	2021/2022	2022/2023
(1)	(14)	(15)	(16)	(17)	(18)	(19)
Jemaja	738	714	-	-	738	714
Jemaja Barat	-	-	-	-	-	-
Jemaja Timur	319	317	-	-	319	317
Siantan Selatan	445	423	-	-	445	423
Siantan	1 164	1 150	77	89	1 241	1 239
Siantan Timur	511	518	-	-	511	518
Siantan Tengah	401	373	-	-	401	373
Palatak	843	754	-	18	843	772
Siantan Utara	-	-	-	-	-	-
Kute Siantan	-	-	-	-	-	-
Kepulauan Anambas	4 421	4 249	77	107	4 498	4 356

Catatan/Note: ¹ Jumlah guru termasuk kepala sekolah dan guru/*The total of teachers including headmaster and teacher*
 Sumber/Source: Kementerian Pendidikan, Kebudayaan, Riset, dan Teknologi, data semester ganjil/*Ministry of Education, Culture, Research, and Technology, odd semester report data*

Tabel
Table 4.1.4**Jumlah Sekolah, Guru, dan Murid Madrasah Ibtidaiyah (MI) di Bawah Kementerian Agama Menurut Kecamatan di Kabupaten Kepulauan Anambas, 2021/2022 dan 2022/2023****Number of Schools, Teachers, and Pupils in Madrasah Ibtidaiyah (MI) Under The Ministry of Religious Affairs by Subdistrict in Kepulauan Anambas Regency, 2021/2022 and 2022/2023**

Kecamatan Subdistrict	Sekolah/Schools					
	Negeri/Public		Swasta/Private		Jumlah/Total	
	2021/2022	2022/2023	2021/2022	2022/2023	2021/2022	2022/2023
(1)	(2)	(3)	(4)	(5)	(6)	(7)
Jemaja	-	-	-	-	-	-
Jemaja Barat	-	-	-	-	-	-
Jemaja Timur	-	-	-	-	-	-
Siantan Selatan	-	-	1	1	1	1
Siantan	1	1	-	-	1	1
Siantan Timur	-	-	-	-	-	-
Siantan Tengah	-	-	-	-	-	-
Palatak	-	-	1	1	1	1
Siantan Utara	-	-	-	-	-	-
Kute Siantan	-	-	-	-	-	-
Kepulauan Anambas	1	1	2	2	3	3

Lanjutan Tabel/*Continued Table 4.1.4*

Kecamatan Subdistrict	Guru/Teachers					
	Negeri/Public		Swasta/Private		Jumlah/Total	
	2021/2022	2022/2023	2021/2022	2022/2023	2021/2022	2022/2023
(1)	(8)	(9)	(10)	(11)	(12)	(13)
Jemaja	-	-	-	-	-	-
Jemaja Barat	-	-	-	-	-	-
Jemaja Timur	-	-	-	-	-	-
Siantan Selatan	-	-	9	8	9	8
Siantan	20	20	-	-	20	20
Siantan Timur	-	-	-	-	-	-
Siantan Tengah	-	-	-	-	-	-
Palmatak	-	-	17	18	17	18
Siantan Utara	-	-	-	-	-	-
Kute Siantan	-	-	-	-	-	-
Kepulauan Anambas	20	20	26	26	46	46

Lanjutan Tabel/*Continued Table 4.1.4*

Kecamatan Subdistrict	Murid/Pupils					
	Negeri/Public		Swasta/Private		Jumlah/Total	
	2021/2022	2022/2023	2021/2022	2022/2023	2021/2022	2022/2023
(1)	(14)	(15)	(16)	(17)	(18)	(19)
Jemaja	-	-	-	-	-	-
Jemaja Barat	-	-	-	-	-	-
Jemaja Timur	-	-	-	-	-	-
Siantan Selatan	-	-	14	14	14	14
Siantan	293	302	-	-	293	302
Siantan Timur	-	-	-	-	-	-
Siantan Tengah	-	-	-	-	-	-
Palmatak	-	-	126	144	126	144
Siantan Utara	-	-	-	-	-	-
Kute Siantan	-	-	-	-	-	-
Kepulauan Anambas	293	302	140	158	433	460

Catatan/Note:

Sumber/Source: Kementerian Agama, EMIS, Data Semester Ganjil/Ministry of Religious Affairs, EMIS, Odd semester report data

Tabel
Table 4.1.5

Jumlah Sekolah, Guru, dan Murid Sekolah Menengah Pertama (SMP) di Bawah Kementerian Pendidikan, Kebudayaan, Riset, dan Teknologi Menurut Kecamatan di Kabupaten Kepulauan Anambas, 2021/2022 dan 2022/2023

Number of Schools, Teachers, and Pupils in Junior High Schools Under The Ministry of Education, Culture, Research, and Technology by Subdistrict in Kepulauan Anambas Regency, 2021/2022 and 2022/2023

Kecamatan Subdistrict	Sekolah/Schools					
	Negeri/Public		Swasta/Private		Jumlah/Total	
	2021/2022	2022/2023	2021/2022	2022/2023	2021/2022	2022/2023
(1)	(2)	(3)	(4)	(5)	(6)	(7)
Jemaja	2	2	-	-	2	2
Jemaja Barat	-	-	-	-	-	-
Jemaja Timur	1	1	-	-	1	1
Siantan Selatan	6	6	-	-	6	6
Siantan	5	5	1	1	6	6
Siantan Timur	3	3	-	-	3	3
Siantan Tengah	2	2	-	-	2	2
Palmatak	3	3	1	1	4	4
Siantan Utara	-	-	-	-	-	-
Kute Siantan	-	-	-	-	-	-
Kepulauan Anambas	22	22	2	2	24	24

Lanjutan Tabel/Continued Table 4.1.5

Kecamatan Subdistrict	Guru ¹ /Teachers ¹					
	Negeri/Public		Swasta/Private		Jumlah/Total	
	2021/2022	2022/2023	2021/2022	2022/2023	2021/2022	2022/2023
(1)	(8)	(9)	(10)	(11)	(12)	(13)
Jemaja	36	36	-	-	36	36
Jemaja Barat	-	-	-	-	-	-
Jemaja Timur	16	13	-	-	16	13
Siantan Selatan	57	57	-	-	57	57
Siantan	80	81	13	16	93	97
Siantan Timur	36	36	-	-	36	36
Siantan Tengah	25	25	-	-	25	25
Palmatak	66	70	3	7	69	77
Siantan Utara	-	-	-	-	-	-
Kute Siantan	-	-	-	-	-	-
Kepulauan Anambas	316	318	16	23	332	341

Lanjutan Tabel/*Continued Table 4.1.5*

Kecamatan Subdistrict	Murid/Pupils					
	Negeri/Public		Swasta/Private		Jumlah/Total	
	2021/2022	2022/2023	2021/2022	2022/2023	2021/2022	2022/2023
(1)	(14)	(15)	(16)	(17)	(18)	(19)
Jemaja	320	340	-	-	320	340
Jemaja Barat	-	-	-	-	-	-
Jemaja Timur	104	97	-	-	104	97
Siantan Selatan	204	205	-	-	204	205
Siantan	521	557	72	63	593	620
Siantan Timur	220	197	-	-	220	197
Siantan Tengah	154	165	-	-	154	165
Palmatak	420	435	117	115	537	550
Siantan Utara	-	-	-	-	-	-
Kute Siantan	-	-	-	-	-	-
Kepulauan Anambas	1 943	1 996	189	178	2 132	2 174

Catatan/Note: ¹ Jumlah guru termasuk kepala sekolah dan guru/*The total of teachers including headmaster and teacher*
 Sumber/Source: Kementerian Pendidikan, Kebudayaan, Riset, dan Teknologi, data semester ganjil/*Ministry of Education, Culture, Research, and Technology, Basic Education Data System, odd semester report data*

Tabel
Table 4.1.6

Jumlah Sekolah, Guru, dan Murid Madrasah Tsanawiyah (MTs) di Bawah Kementerian Agama Menurut Kecamatan di Kabupaten Kepulauan Anambas, 2021/2022 dan 2022/2023

Number of Schools, Teachers, and Pupils in Madrasah Tsanawiyah (MTs) Under The Ministry of Religious Affairs by Subdistrict in Kepulauan Anambas Regency, 2021/2022 and 2022/2023

Kecamatan Subdistrict	Sekolah/Schools					
	Negeri/Public		Swasta/Private		Jumlah/Total	
	2021/2022	2022/2023	2021/2022	2022/2023	2021/2022	2022/2023
(1)	(2)	(3)	(4)	(5)	(6)	(7)
Jemaja	-	-	1	1	1	1
Jemaja Barat	-	-	-	-	-	-
Jemaja Timur	-	-	-	-	-	-
Siantan Selatan	-	-	-	-	-	-
Siantan	-	-	1	1	1	1
Siantan Timur	-	-	-	-	-	-
Siantan Tengah	-	-	-	-	-	-
Palmatak	-	-	1	1	1	1
Siantan Utara	-	-	-	-	-	-
Kute Siantan	-	-	-	-	-	-
Kepulauan Anambas	-	-	3	3	3	3

Lanjutan Tabel/*Continued Table* 4.1.6

Kecamatan Subdistrict	Guru/Teachers					
	Negeri/Public		Swasta/Private		Jumlah/Total	
	2021/2022	2022/2023	2021/2022	2022/2023	2021/2022	2022/2023
(1)	(8)	(9)	(10)	(11)	(12)	(13)
Jemaja	-	-	6	11	6	11
Jemaja Barat	-	-	-	-	-	-
Jemaja Timur	-	-	-	-	-	-
Siantan Selatan	-	-	-	-	-	-
Siantan	-	-	9	12	9	12
Siantan Timur	-	-	-	-	-	-
Siantan Tengah	-	-	-	-	-	-
Palmatak	-	-	19	21	19	21
Siantan Utara	-	-	-	-	-	-
Kute Siantan	-	-	-	-	-	-
Kepulauan Anambas	-	-	34	44	34	44

Lanjutan Tabel/Continued Table 4.1.6

Kecamatan Subdistrict	Murid/Pupils					
	Negeri/Public		Swasta/Private		Jumlah/Total	
	2021/2022	2022/2023	2021/2022	2022/2023	2021/2022	2022/2023
(1)	(14)	(15)	(16)	(17)	(18)	(19)
Jemaja	-	-	8	13	8	13
Jemaja Barat	-	-	-	-	-	-
Jemaja Timur	-	-	-	-	-	-
Siantan Selatan	-	-	-	-	-	-
Siantan	-	-	108	110	108	110
Siantan Timur	-	-	-	-	-	-
Siantan Tengah	-	-	-	-	-	-
Palmatak	-	-	159	140	159	140
Siantan Utara	-	-	-	-	-	-
Kute Siantan	-	-	-	-	-	-
Kepulauan Anambas	-	-	275	263	275	263

Catatan/Note:

Sumber/Source: Kementerian Agama, EMIS, Data Semester Ganjil/Ministry of Religious Affairs, EMIS, Odd semester report data

Tabel 4.1.7
Table

Jumlah Sekolah, Guru, dan Murid Sekolah Menengah Atas (SMA) di Bawah Kementerian Pendidikan, Kebudayaan, Riset, dan Teknologi Menurut Kecamatan di Kabupaten Kepulauan Anambas, 2021/2022 dan 2022/2023
Number of Schools, Teachers, and Pupils in Senior High School Under The Ministry of Education, Culture, Research, and Technology by Subdistrict in Kepulauan Anambas Regency, 2021/2022 and 2022/2023

Kecamatan Subdistrict	Sekolah/Schools					
	Negeri/Public		Swasta/Private		Jumlah/Total	
	2021/2022	2022/2023	2021/2022	2022/2023	2021/2022	2022/2023
(1)	(2)	(3)	(4)	(5)	(6)	(7)
Jemaja	1	1	1	1
Jemaja Barat	-	-	-	-
Jemaja Timur	-	-	-	-
Siantan Selatan	-	-	-	-
Siantan	1	1	1	1
Siantan Timur	1	1	1	1
Siantan Tengah	-	-	-	-
Palmatak	2	2	2	2
Siantan Utara	-	-	-	-
Kute Siantan	-	-	-	-
Kepulauan Anambas	5	5	5	5

Lanjutan Tabel/*Continued Table 4.1.7*

Kecamatan Subdistrict	Guru ¹ /Teachers ¹					
	Negeri/Public		Swasta/Private		Jumlah/Total	
	2021/2022	2022/2023	2021/2022	2022/2023	2021/2022	2022/2023
(1)	(8)	(9)	(10)	(11)	(12)	(13)
Jemaja	29	28	29	28
Jemaja Barat	-	-	-	-
Jemaja Timur	-	-	-	-
Siantan Selatan	-	-	-	-
Siantan	27	29	27	29
Siantan Timur	13	17	13	17
Siantan Tengah	-	-	-	-
Palmatak	43	48	43	48
Siantan Utara	-	-	-	-
Kute Siantan	-	-	-	-
Kepulauan Anambas	112	122	112	122

Lanjutan Tabel/*Continued Table 4.1.7*

Kecamatan Subdistrict	Murid/Pupils					
	Negeri/Public		Swasta/Private		Jumlah/Total	
	2021/2022	2022/2023	2021/2022	2022/2023	2021/2022	2022/2023
(1)	(14)	(15)	(16)	(17)	(18)	(19)
Jemaja	380	367	380	367
Jemaja Barat	-	-	-	-
Jemaja Timur	-	-	-	-
Siantan Selatan	-	-	-	-
Siantan	402	392	402	392
Siantan Timur	147	153	147	153
Siantan Tengah	-	-	-	-
Palmatak	489	526	489	526
Siantan Utara	-	-	-	-
Kute Siantan	-	-	-	-
Kepulauan Anambas	1 418	1 438	1 418	1 438

Catatan/Note: ¹ Jumlah guru termasuk kepala sekolah dan guru/*The total of teachers including headmaster and teacher*
 Sumber/Source: Kementerian Pendidikan, Kebudayaan, Riset, dan Teknologi, data semester ganjil/*Ministry of Education, Culture, Research, and Technology, Basic Education Data System, odd semester report data*

Tabel
Table 4.1.8

Jumlah Sekolah, Guru, dan Murid Sekolah Menengah Kejuruan (SMK) di Bawah Kementerian Pendidikan, Kebudayaan, Riset, dan Teknologi Menurut Kecamatan di Kabupaten Kepulauan Anambas, 2021/2022 dan 2022/2023

Number of Schools, Teachers, and Pupils in Vocational High Schools Under The Ministry of Education, Culture, Research, and Technology by Subdistrict in Kepulauan Anambas Regency, 2021/2022 and 2022/2023

Kecamatan Subdistrict	Sekolah/Schools					
	Negeri/Public		Swasta/Private		Jumlah/Total	
	2021/2022	2022/2023	2021/2022	2022/2023	2021/2022	2022/2023
(1)	(2)	(3)	(4)	(5)	(6)	(7)
Jemaja	-	-	-	-
Jemaja Barat	-	-	-	-
Jemaja Timur	1	1	1	1
Siantan Selatan	1	1	1	1
Siantan	-	-	-	-
Siantan Timur	-	-	-	-
Siantan Tengah	2	2	2	2
Palmatak	-	-	-	-
Siantan Utara	-	-	-	-
Kute Siantan	-	-	-	-
Kepulauan Anambas	4	4	4	4

Lanjutan Tabel/*Continued Table 4.1.8*

Kecamatan Subdistrict	Guru ¹ /Teachers ¹					
	Negeri/Public		Swasta/Private		Jumlah/Total	
	2021/2022	2022/2023	2021/2022	2022/2023	2021/2022	2022/2023
(1)	(8)	(9)	(10)	(11)	(12)	(13)
Jemaja	-	-	-	-
Jemaja Barat	-	-	-	-
Jemaja Timur	21	22	21	22
Siantan Selatan	16	15	16	15
Siantan	-	-	-	-
Siantan Timur	-	-	-	-
Siantan Tengah	39	40	39	40
Palmatak	-	-	-	-
Siantan Utara	-	-	-	-
Kute Siantan	-	-	-	-
Kepulauan Anambas	76	77	76	77

Lanjutan Tabel/*Continued Table 4.1.8*

Kecamatan Subdistrict	Murid/Pupils					
	Negeri/Public		Swasta/Private		Jumlah/Total	
	2021/2022	2022/2023	2021/2022	2022/2023	2021/2022	2022/2023
(1)	(14)	(15)	(16)	(17)	(18)	(19)
Jemaja	-	-	-	-
Jemaja Barat	-	-	-	-
Jemaja Timur	63	52	63	52
Siantan Selatan	36	41	36	41
Siantan	-	-	-	-
Siantan Timur	-	-	-	-
Siantan Tengah	401	364	401	364
Palmatak	-	-	-	-
Siantan Utara	-	-	-	-
Kute Siantan	-	-	-	-
Kepulauan Anambas	500	457	500	457

Catatan/Note: ¹ Guru yang mengajar di 2 sekolah atau lebih dihitung di masing-masing sekolah. Jumlah guru termasuk kepala sekolah dan guru/*The teacher who taught in two schools or more counted in every school. The total of teachers including headmaster and teacher*

Sumber/Source: Kementerian Pendidikan, Kebudayaan, Riset, dan Teknologi, data semester ganjil/*Ministry of Education, Culture, Research, and Technology, Basic Education Data System, odd semester report data*

Tabel
Table 4.1.9

Jumlah Sekolah, Guru, dan Murid Madrasah Aliyah (MA) di Bawah Kementerian Agama Menurut Kecamatan di Kabupaten Kepulauan Anambas, 2021/2022 dan 2022/2023

Number of Schools, Teachers, and Pupils in Madrasah Aliyah (MA) Under the Ministry of Religious Affairs by Subdistrict in Kepulauan Anambas Regency, 2021/2022 and 2022/2023

Kecamatan Subdistrict	Sekolah/Schools					
	Negeri/Public		Swasta/Private		Jumlah/Total	
	2021/2022	2022/2023	2021/2022	2022/2023	2021/2022	2022/2023
(1)	(2)	(3)	(4)	(5)	(6)	(7)
Jemaja	-	-	1	1	1	1
Jemaja Barat	-	-	-	-	-	-
Jemaja Timur	-	-	-	-	-	-
Siantan Selatan	-	-	-	-	-	-
Siantan	-	-	1	2	1	2
Siantan Timur	-	-	-	-	-	-
Siantan Tengah	-	-	-	-	-	-
Palatak	-	-	1	1	1	1
Siantan Utara	-	-	-	-	-	-
Kute Siantan	-	-	-	-	-	-
Kepulauan Anambas	-	-	3	4	3	4

Lanjutan Tabel/*Continued Table 4.1.9*

Kecamatan Subdistrict	Guru/Teachers					
	Negeri/Public		Swasta/Private		Jumlah/Total	
	2021/2022	2022/2023	2021/2022	2022/2023	2021/2022	2022/2023
(1)	(8)	(9)	(10)	(11)	(12)	(13)
Jemaja	-	-	8	10	8	10
Jemaja Barat	-	-	-	-	-	-
Jemaja Timur	-	-	-	-	-	-
Siantan Selatan	-	-	-	-	-	-
Siantan	-	-	8	27	8	27
Siantan Timur	-	-	-	-	-	-
Siantan Tengah	-	-	-	-	-	-
Palமாக	-	-	15	14	15	14
Siantan Utara	-	-	-	-	-	-
Kute Siantan	-	-	-	-	-	-
Kepulauan Anambas	-	-	31	51	31	51

Lanjutan Tabel/*Continued Table* 4.1.9

Kecamatan Subdistrict	Murid/Pupils					
	Negeri/Public		Swasta/Private		Jumlah/Total	
	2021/2022	2022/2023	2021/2022	2022/2023	2021/2022	2022/2023
(1)	(14)	(15)	(16)	(17)	(18)	(19)
Jemaja	-	-	11	8	11	8
Jemaja Barat	-	-	-	-	-	-
Jemaja Timur	-	-	-	-	-	-
Siantan Selatan	-	-	-	-	-	-
Siantan	-	-	121	117	121	117
Siantan Timur	-	-	-	-	-	-
Siantan Tengah	-	-	-	-	-	-
Palmatak	-	-	68	58	68	58
Siantan Utara	-	-	-	-	-	-
Kute Siantan	-	-	-	-	-	-
Kepulauan Anambas	-	-	200	183	200	183

Catatan/Note: ...

Sumber/Source: Kementerian Agama, EMIS, Data Semester Ganjil/Ministry of Religious Affairs, EMIS, Odd semester report data

Tabel
Table 4.1.10

Jumlah Desa¹/Kelurahan yang Memiliki Fasilitas Sekolah Menurut Kecamatan dan Tingkat Pendidikan di Kabupaten Kepulauan Anambas, 2019–2021
Number of Villages¹/Kelurahan Having Educational Facilities by Subdistrict and Educational Level in Kepulauan Anambas Regency, 2019–2021

Kecamatan Subdistrict	SD Primary School		
	2019	2020	2021
(1)	(2)	(3)	(4)
Jemaja	9	6	6
Jemaja Barat	...	3	3
Jemaja Timur	4	4	4
Siantan Selatan	7	7	7
Siantan	6	6	6
Siantan Timur	6	6	6
Siantan Tengah	6	6	6
Palmatak	15	7	7
Siantan Utara	...	3	3
Kute Siantan	...	5	5
Kepulauan Anambas	53	53	53

Lanjutan Tabel/*Continued Table* 4.1.10

Kecamatan Subdistrict	SMP Junior High School		
	2019	2020	2021
(1)	(5)	(6)	(7)
Jemaja	3	2	2
Jemaja Barat	...	1	–
Jemaja Timur	1	1	1
Siantan Selatan	6	6	6
Siantan	4	4	4
Siantan Timur	3	3	3
Siantan Tengah	2	2	2
Palmatak	6	3	3
Siantan Utara	...	2	2
Kute Siantan	...	1	1
Kepulauan Anambas	25	25	24

Lanjutan Tabel/*Continued Table* 4.1.10

Kecamatan Subdistrict	SMA Senior High School		
	2019	2020	2021
(1)	(8)	(9)	(10)
Jemaja	1	1	1
Jemaja Barat	...	–	–
Jemaja Timur	–	–	–
Siantan Selatan	–	–	–
Siantan	2	2	2
Siantan Timur	1	1	1
Siantan Tengah	–	–	–
Palmatak	3	1	1
Siantan Utara	...	1	1
Kute Siantan	...	1	1
Kepulauan Anambas	7	7	7

Lanjutan Tabel/*Continued Table* 4.1.10

Kecamatan <i>Subdistrict</i>	SMK <i>Vocational School</i>		
	2019	2020	2021
(1)	(11)	(12)	(13)
Jemaja	–	–	–
Jemaja Barat	...	–	–
Jemaja Timur	1	1	1
Siantan Selatan	1	1	1
Siantan	–	–	–
Siantan Timur	–	–	–
Siantan Tengah	2	2	2
Palmatak	–	–	–
Siantan Utara	...	–	–
Kute Siantan	...	–	–
Kepulauan Anambas	4	4	4

Lanjutan Tabel/Continued Table 4.1.10

Kecamatan Subdistrict	Perguruan Tinggi University		
	2019	2020	2021
(1)	(14)	(15)	(16)
Jemaja	–	–	–
Jemaja Barat	...	–	–
Jemaja Timur	–	–	–
Siantan Selatan	–	–	–
Siantan	–	–	–
Siantan Timur	–	–	–
Siantan Tengah	–	–	–
Palatak	–	–	–
Siantan Utara	...	–	–
Kute Siantan	...	–	–
Kepulauan Anambas	–	–	–

Catatan/Note: ¹ Desa pada tabel ini termasuk Unit Permukiman Transmigrasi (UPT) yang masih dibina oleh kementerian terkait dan nagari di Provinsi Sumatera Barat/Villages in this table include Transmigration Settlement Unit which is still fostered by the relevant ministries and the nagari in the Province of Sumatera Barat

Sumber/Source: BPS, Pendataan Potensi Desa (Podes)/ BPS-Statistics Indonesia, Village Potential Data Collection

Tabel
Table 4.1.11

Angka Partisipasi Murni (APM) dan Angka Partisipasi Kasar (APK) Menurut Jenjang Pendidikan di Kabupaten Kepulauan Anambas, 2021 dan 2022
Net Enrollment Rate and Gross Enrollment Ratio by Educational Level in Kepulauan Anambas Regency, 2021 and 2022

Jenjang Pendidikan <i>Educational Level</i>	Angka Partisipasi Murni (APM) <i>Net Enrollment Rate</i>		Angka Partisipasi Kasar (APK) <i>Gross Enrollment Ratio</i>	
	2021	2022	2021	2022
(1)	(2)	(3)	(4)	(5)
SD/MI/Sederajat <i>Primary School</i>	95,84	99,39	105,16	103,99
SMP/MTs/ Sederajat <i>Lower Secondary School</i>	87,63	87,35	106,28	103,17
SMA/SMK/MA/Sederajat <i>Upper Secondary School</i>	77,33	77,28	95,83	96,46

Catatan/Note: ...

Sumber/Source: BPS, Survei Sosial Ekonomi Nasional (Susenas)/BPS-Statistics Indonesia, National Socioeconomic Survey

Tabel
Table 4.1.12

Persentase Penduduk Berumur 15 Tahun ke Atas yang Melek Huruf Menurut Kelompok Umur di Kabupaten Kepulauan Anambas, 2021 dan 2022
Percentage of Literate People Aged 15 Years and Over by Age Group in Kepulauan Anambas Regency, 2021 and 2022

Kelompok Umur <i>Age Group</i>	2021	2022
(1)	(2)	(3)
15–19	99,44	100,00
20–24	97,75	100,00
25–29	99,77	100,00
30–34	99,82	100,00
35–39	97,26	99,22
40–44	97,92	96,91
45–49	96,83	98,42
50+	90,40	91,59
Jumlah/Total	96,14	97,30
15–24	98,89	100,00
15–44	98,63	99,40
15+	96,14	97,30
45+	92,38	93,4

Catatan/Note: ...

Sumber/Source: BPS, Survei Sosial Ekonomi Nasional (Susenas)/BPS-Statistics Indonesia, National Socioeconomic Survey

Tabel 4.1.13
Table

Persentase Penduduk Berumur 7-24 Tahun Menurut Jenis Kelamin dan Partisipasi Pendidikan di Kabupaten Kepulauan Anambas (%), 2022
Percentage of Population of Age Between 7-24 Years by Se and Participation in Education in Kepulauan Anambas Regency (%), 2022

Partisipasi Pendidikan <i>Participation in Education</i>		Laki-Laki <i>Male</i>	Perempuan <i>Female</i>	Jumlah <i>Total</i>
(1)		(2)	(3)	(4)
1.	Tidak/Belum Pernah Sekolah <i>Never/Not Yet Attended School</i>	1,44	0,12	0,79
2.	Masih Sekolah <i>Attending School</i>	34,02	35,19	34,6
2.1.	SD/MI/Sederajat <i>Elementary School</i>	18,49	18,09	18,29
2.2.	SLTP/MTs/Sederajat <i>Junior High School</i>	16,24	23,31	19,75
2.3.	SMU/MA/Sederajat <i>Senior High School</i>	29,81	23,29	26,57
2.4.	SMK <i>Vocational School</i>	100	100	100
2.5.	Diploma I/II/III/IV/S1/3	0,21	0,33	0,27
3.	Tidak Sekolah Lagi <i>Not Attending School Anymore</i>	16,32	12,91	14,75
Jumlah/Total		100,00	100,00	100,00

Catatan/Note: ...

Sumber/Source: BPS, Survei Sosial Ekonomi Nasional (Susenas)/BPS-Statistics Indonesia, National Socioeconomic Survey

4.2 KESEHATAN HEALTH

Tabel 4.2.1 **Jumlah Desa¹/Kelurahan Yang Memiliki Sarana Kesehatan Menurut Kecamatan di Kabupaten Kepulauan Anambas, 2019–2021**
Number of Villages¹/Kelurahan Having Health Facilities by Subdistrict in Kepulauan Anambas Regency, 2019–2021

Kecamatan Subdistrict	Rumah Sakit Hospital		
	2019	2020	2021
(1)	(2)	(3)	(4)
Jemaja	1	1	1
Jemaja Barat	...	–	–
Jemaja Timur	–	–	–
Siantan Selatan	–	–	–
Siantan	1	1	1
Siantan Timur	–	–	–
Siantan Tengah	–	–	–
Palmatak	1	–	–
Siantan Utara	...	–	–
Kute Siantan	...	1	1
Kepulauan Anambas	3	3	3

Lanjutan Tabel/*Continued Table* 4.2.1

Kecamatan <i>Subdistrict</i>	Rumah Sakit Bersalin <i>Maternity Hospital</i>		
	2019	2020	2021
(1)	(5)	(6)	(7)
Jemaja	–	–	–
Jemaja Barat	...	–	–
Jemaja Timur	–	–	–
Siantan Selatan	–	–	–
Siantan	–	–	–
Siantan Timur	–	–	–
Siantan Tengah	–	–	–
Palமாக	–	–	–
Siantan Utara	...	–	–
Kute Siantan	...	–	–
Kepulauan Anambas	–	–	–

Lanjutan Tabel/Continued Table 4.2.1

Kecamatan Subdistrict	Poliklinik Polyclinic		
	2019	2020	2021
(1)	(8)	(9)	(10)
Jemaja	–	–	–
Jemaja Barat	...	–	–
Jemaja Timur	–	–	–
Siantan Selatan	–	–	–
Siantan	2	2	2
Siantan Timur	–	–	–
Siantan Tengah	–	–	–
Palmatak	1	–	–
Siantan Utara	...	–	–
Kute Siantan	...	1	–
Kepulauan Anambas	3	3	2

Lanjutan Tabel/*Continued Table 4.2.1*

Kecamatan <i>Subdistrict</i>	Puskesmas <i>Public Health Center</i>		
	2019	2020	2021
(1)	(11)	(12)	(13)
Jemaja	1	1	1
Jemaja Barat	...	1	–
Jemaja Timur	1	1	1
Siantan Selatan	1	1	1
Siantan	1	1	1
Siantan Timur	1	1	1
Siantan Tengah	1	1	1
Palatak	1	1	2
Siantan Utara	...	–	1
Kute Siantan	...	–	1
Kepulauan Anambas	7	8	10

Lanjutan Tabel/Continued Table 4.2.1

Kecamatan Subdistrict	Puskesmas Pembantu Subsidiary of Public Health Center		
	2019	2020	2021
(1)	(14)	(15)	(16)
Jemaja	7	5	5
Jemaja Barat	...	3	3
Jemaja Timur	3	3	3
Siantan Selatan	6	6	6
Siantan	3	3	5
Siantan Timur	5	5	6
Siantan Tengah	5	5	5
Palமாக	12	5	6
Siantan Utara	...	3	2
Kute Siantan	...	2	3
Kepulauan Anambas	41	40	44

Lanjutan Tabel/*Continued Table 4.2.1*

Kecamatan Subdistrict	Apotek Pharmacy		
	2019	2020	2021
(1)	(17)	(18)	(19)
Jemaja	1	1	1
Jemaja Barat	...	–	–
Jemaja Timur	–	–	–
Siantan Selatan	–	–	–
Siantan	2	2	2
Siantan Timur	–	–	–
Siantan Tengah	–	–	–
Palatak	1	2	2
Siantan Utara	...	–	–
Kute Siantan	...	–	1
Kepulauan Anambas	4	5	6

Catatan/Note: ¹ Desa pada tabel ini termasuk Unit Permukiman Transmigrasi (UPT) yang masih dibina oleh kementerian terkait dan nagari di Provinsi Sumatera Barat/Villages in this table include Transmigration Settlement Unit which is still fostered by the relevant ministries and the nagari in the Province of Sumatera Barat

Sumber/Source: BPS, Pendataan Potensi Desa (Podes)/BPS-Statistics Indonesia, Village Potential Data Collecting

Tabel
Table 4.2.2

**Jumlah Tenaga Kesehatan Menurut Kecamatan di
Kabupaten Kepulauan Anambas, 2022**
*Number of Health Human Resources by Subdistrict in
Kepulauan Anambas Regency, 2022*

Kecamatan Subdistrict	Dokter ¹ Doctor ¹	Dokter Gigi ² Dentist ²	Perawat Nurse	Bidan Midwife	Tenaga kefarmasian Pharmacist
(1)	(2)	(3)	(4)	(5)	(6)
Jemaja	3	1	23	21	1
Jemaja Barat	3	1	20	11	1
Jemaja Timur	3	1	16	12	2
Siantan Selatan	5	1	21	18	2
Siantan	1	0	19	11	3
Siantan Timur	3	0	20	12	2
Siantan Tengah	5	1	26	17	4
Palmatak	1	0	12	3	1
Siantan Utara	0	0	13	7	1
Kute Siantan	1	0	5	2	1
Kepulauan Anambas	25	5	175	114	18

Lanjutan Tabel/*Continued Table 4.2.2*

Kecamatan <i>Subdistrict</i>	Tenaga Kesehatan Masyarakat <i>Public Health worker</i>	Tenaga Kesehatan Lingkungan <i>Enviromental Health Worker</i>	Tenaga Gizi <i>Nutritionist</i>	Ahli Teknologi Laboratorium Medik <i>Medical Laboratory Technician</i>
(1)	(7)	(8)	(9)	(10)
Jemaja	3	2	2	1
Jemaja Barat	2	1	2	2
Jemaja Timur	3	1	2	1
Siantan Selatan	3	1	2	1
Siantan	2	3	1	2
Siantan Timur	1	2	2	1
Siantan Tengah	3	4	2	0
Palமாக	2	0	2	1
Siantan Utara	2	1	2	1
Kute Siantan	1	1	0	0
Kepulauan Anambas	22	16	17	10

Catatan/*Note*: ¹ Tenaga medis terdiri atas dokter, dokter gigi, dokter spesialis, dan dokter gigi spesialis baik di dalam maupun di luar negeri yang diakui oleh Pemerintah RI sesuai dengan peraturan perundang-undangan (UU No. 29 Tahun 2004 tentang Praktik Kedokteran)/*Medical worker includes doctor, dentist, medical specialist, and dentist specialist at home and abroad recognized by Indonesian government in accordance with the laws and regulations (Law No. 29 year 2004 about Medical Practice)*

Sumber/*Source*: Dinas Kesehatan Pengendalian Penduduk dan Keluarga Berencana Kabupaten Kepulauan Anambas/ *Population and Family Planning Health Service Agency*

Tabel
Table 4.2.3**Jumlah Rumah Sakit Umum, Rumah Sakit Khusus, dan Puskesmas Menurut Kecamatan di Kabupaten Kepulauan Anambas, 2021 dan 2022**
Number of General Hospital, Specialized Hospital, and Public Health Center by Subdistrict in Kepulauan Anambas Regency, 2021 and 2022

Kecamatan Subdistrict	Rumah Sakit Umum General Hospital		Rumah Sakit Khusus Specialized Hospital	
	2021	2022	2021	2022
(1)	(2)	(3)	(4)	(5)
Jemaja	1	1	0	0
Jemaja Barat	0	0	0	0
Jemaja Timur	0	0	0	0
Siantan Selatan	0	0	0	0
Siantan	1	1	0	0
Siantan Timur	0	0	0	0
Siantan Tengah	0	0	0	0
Palmatak	1	1	0	0
Siantan Utara	0	0	0	0
Kute Siantan	0	0	0	0
Kepulauan Anambas	3	3	0	0

Lanjutan Tabel/*Continued Table* 4.2.3

Kecamatan Subdistrict	Puskesmas ¹ Rawat Inap <i>Public Health Center¹ with Inpatient Care</i>		Puskesmas ¹ Non Rawat Inap <i>Public Health Center¹ without Inpatient Care</i>	
	2021	2022	2021	2022
(1)	(6)	(7)	(8)	(9)
Jemaja	1	1	0	0
Jemaja Barat	0	0	1	1
Jemaja Timur	1	1	0	0
Siantan Selatan	0	0	1	1
Siantan	0	0	1	1
Siantan Timur	1	1	0	0
Siantan Tengah	1	1	0	0
Palmatak	1	1	0	0
Siantan Utara	0	0	1	1
Kute Siantan	0	0	1	1
Kepulauan Anambas	5	5	5	5

Catatan/Note: ¹ Puskesmas yang teregistrasi/*Registered Public Health Center*

Sumber/Source: Dinas Kesehatan Pengendalian Penduduk dan Keluarga Berencana Kabupaten Kepulauan Anambas/*Population and Family Planning Health Service Agency*

Tabel
Table 4.2.4

Distribusi Persentase Wanita Berumur 15–49 Tahun yang Pernah Kawin dan Melahirkan Hidup dalam Dua Tahun Terakhir Menurut Penolong Persalinan di Kabupaten Kepulauan Anambas, 2020–2022

Percentage Distribution of Ever Married Women Aged 15–49 Years Who Had Live Birth in The Two Years Preceding The Survey by Last Birth Attendance in Kepulauan Anambas Regency, 2020–2022

Penolong Persalinan Terakhir <i>Last Birth Attendance</i>	2020	2021	2022
(1)	(2)	(3)	(4)
Dokter <i>Doctor</i>	28,1	36,4	27,5
Bidan <i>Midwife</i>	61,4	58,2	67,1
Tenaga Kesehatan Lain <i>Other Medical Personnel</i>	5,2	2,1	3,0
Dukun <i>Traditional Birth Attendant</i>	4,0	3,2	2,3
Lainnya <i>Others</i>	1,3	0,0	0,0
Kepulauan Anambas	100,0	100,0	100,00

Catatan/Note: ...

Sumber/Source: BPS, Survei Sosial Ekonomi Nasional (Susenas) Maret/BPS-Statistics Indonesia, March National Socio-Economic Survey

Tabel
Table 4.2.5**Persentase Penduduk yang Mempunyai Keluhan Kesehatan Selama Sebulan Terakhir Menurut Jenis Kelamin di Kabupaten Kepulauan Anambas, 2016-2022**
Percentage of People Who Had Health Complaint During a Month Prior to The Survey by Sex in Kepulauan Anambas Regency, 2017-2022

Tahun Year	Laki-Laki Male	Perempuan Female	Jumlah Total
(1)	(2)	(3)	(4)
2022	9,48	7,83	8,68
2021
2020	18,35	20,05	19,17
2019	6,82	6,42	6,63
2018	8,96	12,79	10,81
2017	5,39	7,86	6,59

Catatan/Note: ...

Sumber/Source: BPS, Survei Sosial Ekonomi Nasional (Susenas) Maret/BPS-Statistics Indonesia, March National Socio-Economic Survey

Tabel
Table 4.2.6

Persentase Penduduk yang Mempunyai Keluhan Kesehatan dan Berobat Jalan Selama Sebulan Terakhir Menurut Jenis Kelamin di Kabupaten Kepulauan Anambas, 2017-2022
Percentage of People Who Had Health Complaint and Had Outpatient During a Month Prior to The Survey by Sex in Kepulauan Anambas Regency, 2017-2022

Tahun Year	Laki-Laki Male	Perempuan Female	Jumlah Total
(1)	(2)	(3)	(4)
2022	8,79	8,02	16,82
2021
2020	18,35	20,05	19,17
2019	6,82	6,42	6,63
2018	8,96	12,79	10,81
2017	5,39	7,86	6,59

Catatan/Note: ...

Sumber/Source: BPS, Survei Sosial Ekonomi Nasional (Susenas) Maret/BPS-Statistics Indonesia, March National Socio-Economic Survey

Tabel 4.2.7
Table

Distribusi Persentase Penduduk yang Mempunyai Keluhan Kesehatan Selama Sebulan Terakhir dan Tidak Berobat Jalan Menurut Alasan Utama Tidak Berobat Jalan, 2020 - 2022
Percentage Distribution of People Who Had Health Complaint During a Month Prior to the Survey and Had Not Outpatient by Main Reason for not Outpatient, 2020 - 2022

Alasan Utama Main Reason	2020	2021	2022
(1)	(2)	(3)	(4)
Tidak punya biaya berobat <i>No money for outpatient</i>	0,0	0,0	0,00
Tidak ada biaya transportasi <i>No money for transportation</i>	1,3	0,0	0,00
Waktu tunggu pelayanan lama <i>Long lay time for health services</i>	0,0	0,0	0,00
Mengobati sendiri <i>Self treatment</i>	62,1	34,1	76,71
Tidak ada yang mendampingi <i>No accompanying</i>	0,0	0,0	0,00
Merasa tidak perlu <i>Not Necessary</i>	35,6	64,7	23,29
Lainnya <i>Others</i>	0,9	1,2	0,00
Kepulauan Anambas	100,0	100,0	100,00

Catatan/Note: ...

Sumber/Source: BPS, Survei Sosial Ekonomi Nasional (Susenas) Maret/BPS-Statistics Indonesia, March National Socio-Economic Survey

Tabel 4.2.8 **Persentase Penduduk yang Memiliki Jaminan Kesehatan Menurut Jenis Jaminan, 2020 - 2022**
Percentage of Population Who Has Health Insurance by Types of Health Insurance 2020 - 2022

Jenis Jaminan <i>Types of Health Insurance</i>	2020	2021	2022
(1)	(2)	(3)	(4)
BPJS Kesehatan Penerima Bantuan Iuran (PBI) <i>BPJS Health Insurance for Poor and Near Poor</i>	63,8	70,4	64,4
BPJS Kesehatan Non-Penerima bantuan Iuran (Non-PBI) <i>BPJS Health</i>	15,3	18,0	29,4
Jamkesda <i>Regional Health Insurance</i>	15,0	15,1	0,4
Asuransi Swasta <i>Private Insurance</i>	1,4	3,2	0,0
Perusahaan/Kantor <i>Company/Office</i>	0,1	2,1	0,2

Catatan/Note: ...

Sumber/Source: BPS, Survei Sosial Ekonomi Nasional (Susenas) Maret/BPS-Statistics Indonesia, March National Socio-Economic Survey

Tabel
Table 4.2.9**Jumlah Kasus Penyakit Menurut Kecamatan dan Jenis Penyakit di Kabupaten Kepulauan Anambas, 2022**
Number of Disease Cases by Subdistrict and Type of Disease in Kepulauan Anambas Regency, 2022

Kecamatan Subdistrict	Malaria (Suspek) Malaria (Suspect)	TB Paru Tuberculosis	Pneumonia ¹ Pneumonia ¹	Kusta Leprosy
(1)	(2)	(3)	(4)	(5)
Jemaja	0	4	0	0
Jemaja Barat	0	0	0	0
Jemaja Timur	0	3	0	0
Siantan Selatan	0	3	0	0
Siantan	0	39	1	0
Siantan Timur	0	10	0	0
Siantan Tengah	0	8	0	0
Palmatak	0	16	0	0
Siantan Utara	0	2	0	0
Kute Siantan	0	7	14	0
Kepulauan Anambas	0	92	15	0

Lanjutan Tabel/Continued Table 4.2.9

Kecamatan Subdistrict	Tetanus Neonatorum	Campak Measles	Diare ² Diarrhoea ²	DBD Dengue Hemorrhagic Fever
(1)	(6)	(7)	(8)	(9)
Jemaja	0	0	8	3
Jemaja Barat	0	0	0	0
Jemaja Timur	0	0	1	0
Siantan Selatan	0	0	0	1
Siantan	0	5	13	24
Siantan Timur	0	0	6	2
Siantan Tengah	0	0	2	0
Palமாக	0	0	9	23
Siantan Utara	0	0	0	2
Kute Siantan	0	1	2	4
Kepulauan Anambas	0	6	41	59

Lanjutan Tabel/*Continued Table* 4.2.9

Kecamatan <i>Subdistrict</i>	AIDS ³		IMS STD
	Kasus Baru <i>New Cases</i>	Kasus Kumulatif <i>Cumulative Cases</i>	
(1)	(10)	(11)	(12)
Jemaja	2	0	0
Jemaja Barat	0	0	0
Jemaja Timur	2	0	0
Siantan Selatan	0	0	0
Siantan	4	8	0
Siantan Timur	0	0	0
Siantan Tengah	0	0	0
Palmatak	1	0	0
Siantan Utara	0	0	0
Kute Siantan	0	0	0
Kepulauan Anambas	9	8	0

Catatan/*Note*: ¹ Pneumonia pada balita/*Pneumonia in children under five years old*

² Jumlah Kejadian luar biasa/*Number of extraordinary event*

³ Data kasus AIDS pada publikasi tahun bersangkutan dapat berbeda dengan dengan publikasi tahun sebelumnya dikarenakan terdapat penambahan kasus yang belum dilaporkan/*The case data of AIDS in the newest publication may be different from the previous years publication due to the addition of unreported cases*

Sumber/*Source*: Dinas Kesehatan Pengendalian Penduduk dan Keluarga Berencana Kabupaten Kepulauan Anambas/*Population and Family Planning Health Service Agency*

Tabel
Table 4.2.10

Jumlah Bayi Lahir, Bayi Berat Badan Lahir Rendah (BBLR), dan Bergizi Kurang Menurut Kecamatan di Kabupaten Kepulauan Anambas, 2022
Number of Births, Babies with Low Birth Weights (LBW), and Malnutrition by Subdistrict in Kepulauan Anambas Regency, 2022

Kecamatan Subdistrict	Bayi Lahir Births	Berat Bayi Lahir Rendah (BBLR) Low Birth Weights (LBW)	Gizi Kurang Malnutrition
(1)	(2)	(3)	(4)
Jemaja	74	5	17
Jemaja Barat	14	0	3
Jemaja Timur	41	1	7
Siantan Selatan	48	7	31
Siantan	230	15	42
Siantan Timur	74	4	27
Siantan Tengah	54	4	16
Palmatak	167	4	42
Siantan Utara	30	1	17
Kute Siantan	61	8	17
Kepulauan Anambas	793	49	219

Catatan/Note: ...

Sumber/Source: Dinas Kesehatan Pengendalian Penduduk dan Keluarga Berencana Kabupaten Kepulauan Anambas/ *Population and Family Planning Health Service Agency*

Tabel
Table 4.2.11

Jumlah Dokter Spesialis, Dokter Umum, dan Dokter Gigi Menurut Sarana Pelayanan Kesehatan di Kabupaten Kepulauan Anambas, 2022
Number of Medical Specialist, General Practitioners, and Dentists by Health Facilities in Kepulauan Anambas Regency, 2022

Sarana Pelayanan Kesehatan Health Facilities	Dokter Spesialis Medical Specialist	Dokter Umum General Practitioners	Dokter Gigi Dentists
(1)	(2)	(3)	(4)
Puskesmas/Public Health Center	0	25	5
Rumah Sakit/Hospital	14	26	2
Kepulauan Anambas	14	51	7

Catatan/Note: ...

Sumber/Source: Dinas Kesehatan Pengendalian Penduduk dan Keluarga Berencana Kabupaten Kepulauan Anambas/ Population and Family Planning Health Service Agency

Tabel 4.2.12 Jumlah Remaja Usia 15-24 Tahun yang Mendapat Penyuluhan Tentang Kesehatan Reproduksi (Kespro), HIV/AIDS, dan Keluarga Berencana (KB) Menurut Kecamatan (kali) di Kabupaten Kepulauan Anambas, 2022
Number of Adolescents Aged 15-24 Years Who Received Counseling on Reproductive Health, HIV/AIDS, and Family Planning by Subdistrict (times) in Kepulauan Anambas Regency, 2022

Kecamatan Subdistrict	Penyuluhan Kespro Reproductive Health Counseling	Penyuluhan HIV/ AIDS HIV/AIDS Counseling	Penyuluhan KB Family Planning Counseling
(1)	(2)	(3)	(4)
Jemaja	1	0	1
Jemaja Barat	0	0	0
Jemaja Timur	1	0	0
Siantan Selatan	1	1	0
Siantan	1	0	1
Siantan Timur	1	0	0
Siantan Tengah	1	0	0
Palatak	1	0	1
Siantan Utara	0	0	0
Kute Siantan	0	0	0
Kepulauan Anambas	7	1	3

Catatan/Note: ...

Sumber/Source: Dinas Kesehatan Pengendalian Penduduk dan Keluarga Berencana Kabupaten Kepulauan Anambas/ Population and Family Planning Health Service Agency

Tabel
Table 4.2.13

**Jumlah Klinik Keluarga Berencana (KKB) dan Pos
Pelayanan Keluarga Berencana Desa (PPKBD) Menurut
Kecamatan di Kabupaten Kepulauan Anambas, 2022**
*Number of Family Planning Clinics (KKB) and Village Family
Planning Service Posts (PPKBD) by Subdistrict in Kepulauan
Anambas Regency, 2022*

Kecamatan Subdistrict	KKB Family Planning Clinics	PPKBD Village Family Planning Service Posts
(1)	(2)	(3)
Jemaja	1	5
Jemaja Barat	0	3
Jemaja Timur	0	3
Siantan Selatan	0	6
Siantan	1	6
Siantan Timur	0	5
Siantan Tengah	0	6
Palமாக	0	4
Siantan Utara	0	1
Kute Siantan	0	3
Kepulauan Anambas	2	42

Catatan/Note: ...

Sumber/Source: Dinas Kesehatan Pengendalian Penduduk dan Keluarga Berencana Kabupaten Kepulauan Anambas/ *Population and Family Planning Health Service Agency*

Tabel
Table 4.2.14

Jumlah Pasangan Usia Subur dan Peserta KB Aktif Menurut Kecamatan di Kabupaten Kepulauan Anambas, 2022
Number of Fertile Age Couples and Active Family Planning Participants by Subdistrict in Kepulauan Anambas Regency, 2022

Kecamatan Subdistrict	Jumlah PUS Number of Fertile Age Couples	Peserta KB Aktif/Active Family Planning Participant							Jumlah Total
		IUD	MOW	MOP	Kondom	Implant	Suntikan	Pil	
(1)	(2)	(3)	(4)	(5)	(6)	(7)	(8)	(9)	(10)
Jemaja	666	15	14	0	2	44	457	133	665
Jemaja Barat	105	0	1	0	1	10	67	26	105
Jemaja Timur	352	22	26	0	1	31	176	96	352
Siantan Selatan	337	7	4	0	2	53	178	90	334
Siantan	855	48	8	1	24	206	342	214	843
Siantan Timur	432	5	10	0	4	106	233	71	429
Siantan Tengah	439	25	13	0	3	55	257	86	439
Palatak	1351	48	33	3	5	53	998	207	1347
Siantan Utara	217	3	8	0	9	25	148	24	217
Kute Siantan	-	-	-	-	-	-	-	-	-
Kepulauan Anambas	4754	173	117	4	51	583	2856	947	4731

Catatan/Note: ...

Sumber/Source: Dinas Kesehatan Pengendalian Penduduk dan Keluarga Berencana Kabupaten Kepulauan Anambas/ Population and Family Planning Health Service Agency

4.3 AGAMA DAN SOSIAL LAINNYA RELIGION AND OTHER SOCIAL AFFAIRS

Tabel 4.3.1 Jumlah Penduduk Menurut Kecamatan dan Agama yang Dianut di Kabupaten Kepulauan Anambas, 2022
Population by Subdistrict and Religion in Kepulauan Anambas Regency, 2022

Kecamatan Subdistrict	Islam	Protestan Protestant	Katolik Catholic	Hindu	Budha Buddha	Lainnya Others
(1)	(2)	(3)	(4)	(5)	(6)	(7)
Jemaja	5950	26	13	0	22	0
Jemaja Barat	1107	0	3	0	3	0
Jemaja Timur	2801	14	8	0	0	0
Siantan Selatan	3034	445	400	0	2	0
Siantan	11599	473	325	0	697	0
Siantan Timur	4392	0	0	0	5	0
Siantan Tengah	2735	15	348	1	344	0
Palமாக	7612	10	0	0	6	0
Siantan Utara	2037	0	0	0	0	0
Kute Siantan	3622	34	1	0	0	0
Kepulauan Anambas	44.889	1.017	1.098	1	1.079	0

Catatan/Note: ...

Sumber/Source: Dinas Kependudukan dan Pencatatan Sipil Kabupaten Kepulauan Anambas/Population and Civil Registration Agency of Kepulauan Anambas Regency

Tabel
Table 4.3.2**Jumlah Tempat Peribadatan Menurut Kecamatan di
Kabupaten Kepulauan Anambas, 2022**
*Number of Places of Worship by Subdistrict in Kepulauan
Anambas Regency, 2022*

Kecamatan Subdistrict	Masjid Mosque	Mushola Pray Room	Gereja Protestan Protestant Church	Gereja Katholik Catholic Church	Pura Temple	Vihara
(1)	(2)	(3)	(4)	(5)	(6)	(7)
Jemaja	13	7	1	0	0	0
Jemaja Barat	3	0	0	0	0	0
Jemaja Timur	6	6	0	0	0	0
Siantan Selatan	14	5	1	1	0	0
Siantan	18	15	2	1	0	1
Siantan Timur	15	4	0	0	0	0
Siantan Tengah	6	1	0	1	0	1
Palmatak	10	7	1	0	0	0
Siantan Utara	6	0	0	0	0	0
Kute Siantan	6	6	1	0	0	0
Kepulauan Anambas	97	51	6	3	0	2

Catatan/Note: ...

Sumber/Source: Kementerian Agama Kabupaten Kepulauan Anambas/ the Ministry of Religion of Anambas Islands Regency

Tabel
Table 4.3.3

**Jumlah Desa¹/Kelurahan yang Mengalami Bencana Alam²
Menurut Kecamatan di Kabupaten Kepulauan Anambas,
2019–2021**
*Number of Villages¹/Kelurahan that Had Natural Disaster²
by Subdistrict in Kepulauan Anambas Regency, 2019–
2021*

Kecamatan Subdistrict	Banjir/Flood		
	2019	2020	2021
(1)	(2)	(3)	(4)
Jemaja	2	–	–
Jemaja Barat	...	–	–
Jemaja Timur	1	1	–
Siantan Selatan	–	–	–
Siantan	1	–	–
Siantan Timur	1	–	–
Siantan Tengah	–	–	–
Palatak	1	–	–
Siantan Utara	...	–	–
Kute Siantan	...	–	–
Kepulauan Anambas	6	1	–

Lanjutan Tabel/Continued Table 4.3.3

Kecamatan Subdistrict	Gempa Bumi/Earthquake		
	2019	2020	2021
(1)	(5)	(6)	(7)
Jemaja	–	–	–
Jemaja Barat	...	–	–
Jemaja Timur	–	–	–
Siantan Selatan	–	–	–
Siantan	–	–	–
Siantan Timur	–	–	–
Siantan Tengah	–	–	–
Palmatak	–	–	–
Siantan Utara	...	–	–
Kute Siantan	...	–	–
Kepulauan Anambas	–	–	–

Lanjutan Tabel/*Continued Table* 4.3.3

Kecamatan <i>Subdistrict</i>	Tanah Longsor/ <i>Landslide</i>		
	2019	2020	2021
(1)	(8)	(9)	(10)
Jemaja	3	–	–
Jemaja Barat	...	–	–
Jemaja Timur	4	1	–
Siantan Selatan	–	–	–
Siantan	1	1	3
Siantan Timur	–	–	–
Siantan Tengah	–	–	–
Palமாக	4	–	–
Siantan Utara	...	–	–
Kute Siantan	...	–	–
Kepulauan Anambas	12	2	3

Catatan/*Note*: ¹ Desa pada tabel ini termasuk Unit Permukiman Transmigrasi (UPT) yang masih dibina oleh kementerian terkait dan nagari di Provinsi Sumatera Barat/*Villages in this table are included in Transmigration Settlement Unit which is still fostered by the relevant ministries and the nagari in the Province of Sumatera Barat*

² Kejadian dalam setahun sebelum tahun pencacahan/*Occured during the last one year before the enumeration years*
 Sumber/*Source*: BPS, Pendataan Potensi Desa (Podes)/*BPS-Statistics Indonesia, Village Potential Data Collecting*

Tabel 4.3.4 Jumlah Kejadian Bencana Alam Menurut Kecamatan di Kabupaten Kepulauan Anambas, 2022
Table 4.3.4 Number of Natural Disaster Events by Subdistrict in Kepulauan Anambas Regency, 2022

Kecamatan Subdistrict	Gempa Bumi Earthquake	Letusan Gunung Api Volcanic Eruption	Tsunami Tsunami	Tanah Longsor Landslide	Banjir Floods	Banjir Bandang Flash Floods
(1)	(2)	(3)	(4)	(5)	(6)	(7)
Jemaja
Jemaja Barat
Jemaja Timur
Siantan Selatan
Siantan
Siantan Timur
Siantan Tengah
Palமாக
Siantan Utara
Kute Siantan
Kepulauan Anambas

Lanjutan Tabel/*Continued Table 4.3.4*

Kecamatan <i>Subdistrict</i>	Kekeringan <i>Drought</i>	Kebakaran Hutan dan Lahan <i>Forest and Land Fires</i>	Angin Puting Beliung <i>Tornado</i>	Gelombang Pasang Tidal Wave	Abrasi <i>Abrasion</i>
(1)	(8)	(9)	(10)	(11)	(12)
Jemaja
Jemaja Barat
Jemaja Timur
Siantan Selatan
Siantan
Siantan Timur
Siantan Tengah
Palmatak
Siantan Utara
Kute Siantan
Kepulauan Anambas

Catatan/*Note*: ...Sumber/*Source*: BPS, Pendataan Potensi Desa (Podes)/*BPS-Statistics Indonesia, Village Potential Data Collecting*

Tabel 4.3.5 Jumlah Jemaah Haji yang Diberangkatkan ke Tanah Suci Mekah Menurut Kecamatan di Kabupaten Kepulauan Anambas, 2019-2022
Number of Hajj Pilgrims Departured¹ to the Holyland of Mecca by Subdistrict, 2019-2022

<i>Kecamatan Subdistrict</i>	2019	2020	2021	2022
(1)	(2)	(3)	(4)	(5)
Jemaja	4	3	3	1
Jemaja Barat	0	0	0	0
Jemaja Timur	0	0	0	0
Siantan Selatan	0	0	0	0
Siantan	13	21	22	9
Siantan Timur	0	0	0	0
Siantan Tengah	5	1	1	1
Palmatak	9	8	7	7
Siantan Utara	0	3	3	1
Kute Siantan	0	0	0	0
Kepulauan Anambas	31	36	36	19

Catatan/Note: ...

Sumber/Source: Kementerian Agama Kabupaten Kepulauan Anambas/ the Ministry of Religion of Anambas Islands Regency

Tabel
Table 4.3.6

**Nikah, Talak dan Cerai di Kabupaten Kepulauan Anambas,
2020-2022**
*Number of Marriages and Divorces in Kepulauan Anambas
Regency, 2020-2022*

Kecamatan Subdistrict	Nikah ^{1,2,3} / Marriages ^{1,2,3}		
	2020	2021	2022
(1)	(2)	(3)	(4)
Jemaja	67	49	...
Jemaja Barat	NA	14	...
Jemaja Timur	21	19	...
Siantan Selatan	23	28	...
Siantan	75	89	...
Siantan Timur	39
Siantan Tengah	10
Palmatak	110 ^d
Siantan Utara	NA
Kute Siantan	NA
Kepulauan Anambas	270	199	...

Lanjutan Tabel/Continued Table 4.3.6

Kecamatan Subdistrict	Cerai ^{2,4} / Divorces ^{2,4}			
	2020	2021		Jumlah Total
		Cerai Talak Divorce by Talak	Cerai Gugat Divorce by Petition	
(1)	(5)	(6)	(7)	(8)
Jemaja	...	2	10	12
Jemaja Barat	...	0	2	2
Jemaja Timur	...	0	4	5
Siantan Selatan	...	2	6	8
Siantan	...	10	26	36
Siantan Timur	...	1	1	1
Siantan Tengah	...	0	4	5
Palமாக	...	3	21	23
Siantan Utara	...	1	1	2
Kute Siantan	...	3	4	7
Kepulauan Anambas	...	22	79	101

Lanjutan Tabel/*Continued Table* 4.3.6

<i>Kecamatan Subdistrict</i>	<i>Cerai^{2,4} / Divorces^{2,4}</i>		
	2022		
	<i>Cerai Talak Divorce by Talak</i>	<i>Cerai Gugat Divorce by Petition</i>	<i>Jumlah Total</i>
(1)	(9)	(10)	(11)
Jemaja
Jemaja Barat
Jemaja Timur
Siantan Selatan
Siantan
Siantan Timur
Siantan Tengah
Palmatak
Siantan Utara
Kute Siantan
Kepulauan Anambas

Catatan/*Note*: ...

Sumber/*Source*: Kementerian Agama Kabupaten Kepulauan Anambas/ *the Ministry of Religion of Anambas Islands Regency*

4.4 KEMISKINAN POVERTY

Tabel 4.4.1 **Garis Kemiskinan, Jumlah, dan Persentase Penduduk Miskin di Kabupaten Kepulauan Anambas, 2015–2022**
Poverty Line, Number, and Percentage of Poor People in Kepulauan Anambas Regency, 2015–2022

Tahun Year	Garis Kemiskinan (rupiah/kapita/bulan) Poverty Line (rupiah/capita/month)	Jumlah Penduduk Miskin (ribu) Number of Poor People (thousand)	Persentase Penduduk Miskin Percentage of Poor People
(1)	(2)	(3)	(4)
2015	313 042	2,65	6,58
2016	341 556	2,74	6,73
2017	356 046	2,84	6,87
2018	366 917	2,90	6,93
2019	382 449	2,72	6,44
2020	416 877	2,80	6,56
2021	429,475	3,08	7,09
2022	452,220	3,29	7,51

Catatan/Note: ...

Sumber/Source: BPS, Survei Sosial Ekonomi Nasional Maret/BPS-Statistics Indonesia, March National Socioeconomic Survey

Tabel
Table 4.4.2

Indeks Kedalaman Kemiskinan dan Indeks Keparahan Kemiskinan di Kabupaten Kepulauan Anambas, 2015–2022
Poverty Gap Inde and Poverty Severity Inde in Kepulauan Anambas Regency, 2015–2022

Tahun Year	Indeks Kedalaman Kemiskinan <i>Poverty Gap Inde</i>	Indeks Keparahan Kemiskinan <i>Poverty Severity Inde</i>
(1)	(2)	(3)
2015	0,99	0,26
2016	0,56	0,08
2017	1,22	0,32
2018	1,25	0,32
2019	1,14	0,26
2020	0,96	0,20
2021	0,87	0,19
2022	0,92	0,22

Catatan/Note: ...

Sumber/Source: BPS, Survei Sosial Ekonomi Nasional Maret/BPS-Statistics Indonesia, March National Socioeconomic Survey

Tabel 4.4.3 Indeks Pembangunan Manusia Menurut Komponennya di Kabupaten Kepulauan Anambas, 2017–2022
Human Development Inde by Its Component in Kepulauan Anambas Regency, 2017–2022

Komponen IPM HDI Component	2017	2018	2018	2020	2021	2022
(1)	(2)	(3)	(4)	(5)	(6)	(7)
Angka Harapan Hidup <i>Life Epectancy</i>	66,54	66,76	66,91	67,06	67,21	67,73
Harapan Lama Sekolah <i>School Epectancy Years</i>	11,87	12,14	12,32	12,75	12,81	12,89
Rata-rata Lama Sekolah <i>Mean Years Schooling</i>	6,63	6,69	6,70	6,91	7,17	7,38
Pengeluaran Per Kapita Disesuaikan (ribu rupiah) <i>Adjusted Purchasing Power (thousand rupiahs)</i>	11 320,00	11 654,00	11 894,00	12 065,00	11 875,00	12 137,00
Kepulauan Anambas	66,3	67,06	67,53	68,48	68,80	69,61

Catatan/Note: ...

Sumber/Source: BPS, Survei Sosial Ekonomi Nasional Maret/BPS-Statistics Indonesia, March National Socioeconomic Survey

4.5 PERUMAHAN DAN LINGKUNGAN HOUSING AND ENVIROMENT

Tabel 4.5.1 **Distribusi Persentase Rumah Tangga Menurut Luas Lantai (m²) di Kabupaten Kepulauan Anambas, 2020-2022**
Percentage Distribution of Household Population by Floor Area (m²) in Kepulauan Anambas Regency, 2020-2022

Luas Lantai Floor Area	2020	2021	2022
(1)	(2)	(3)	(4)
≤19	3,0	2,0	2,5
20–49	25,7	24,0	24,2
50–99	38,5	45,6	40,6
100–149	19,3	17,0	14,5
150+	13,5	11,4	18,2
Kepulauan Anambas	100,0	100,0	100,0

Catatan/Note: ...

Sumber/Source: BPS, Survei Sosial Ekonomi Nasional (Susenas)/BPS-Statistics Indonesia, National Socioeconomic Survey

Tabel 4.5.2 **Distribusi Persentase Rumah Tangga Menurut Sumber Air Minum di Kabupaten Kepulauan Anambas, 2020-2022**
Percentage Distribution of Household Population by Source of Drinking Water in Kepulauan Anambas Regency, 2020-2022

Sumber Air Minum <i>Source of Drinking</i>	2020	2021	2022
(1)	(2)	(3)	(4)
Leding <i>Piped Water</i>	0,0	0,0	0,0
Pompa <i>Pumped Water</i>	2,0	1,8	0,7
Air Dalam Kemasan <i>Bottled Water</i>	53,2	60,1	59,1
Sumur Terlindung <i>Protected Well</i>	2,5	0,3	0,4
Sumur Tak Terlindung <i>Unprotected Well</i>	6,5	2,4	6,3
Mata Air Terlindung <i>Protected Spring</i>	6,1	4,6	3,8
Mata Air Tak Terlindung <i>Unprotected Spring</i>	28,6	30,8	29,8
Air Permukaan <i>Surface Water</i>	0,7	0,0	0,0
Air Hujan <i>Rainwater Collection</i>	0,0	0,0	0,0
Lainnya <i>Others</i>	0,3	0,0	0,0
Kepulauan Anambas	100,0	100,0	100,1

Catatan/Note: ...

Sumber/Source: BPS, Survei Sosial Ekonomi Nasional (Susenas)/BPS-Statistics Indonesia, National Socioeconomic Survey

Tabel 4.5.3 **Distribusi Persentase Rumah Tangga Menurut Sumber Penerangan, 2020 - 2022**
Percentage Distribution of Household Population by Lighting Source, 2020- 2022

Sumber Penerangan <i>Lighting Source</i>	2020	2021	2022
(1)	(2)	(3)	(4)
Listrik PLN <i>State Electricity Company</i>	78,6	92,9	92,9
Listrik Non PLN <i>Own Electricity Company</i>	19,9	7,0	6,7
Bukan Listrik <i>Non Electricity</i>	1,5	0,2	0,4
Kepulauan Anambas	100,0	100,0	100,0

Catatan/Note: ...

Sumber/Source: BPS, Survei Sosial Ekonomi Nasional Maret/BPS-Statistics Indonesia, March National Socioeconomic Survey

Tabel 4.5.4 **Distribusi Persentase Rumah Tangga Menurut Penggunaan Fasilitas Tempat Buang Air Besar, 2020 - 2022**
Percentage Distribution of Household Population by Type of Toilet Facility Used by The Household, 2020 - 2022

Fasilitas Tempat Buang Air Besar <i>Type of Toilet Facility Used</i>	2020	2021	2022
(1)	(2)	(3)	(4)
Sendiri <i>Not Shared</i>	95,2	97,5	94,9
Bersama <i>Shared</i>	1,6	1,1	2,0
MCK Umum <i>Public Facility</i>	2,7	0,7	1,0
Tidak Menggunakan <i>Not Using</i>	0,0	0,0	0,1
Tidak Ada <i>No Facility</i>	0,4	0,7	2,0
Kepulauan Anambas	100,0	100,0	100,0

Catatan/Note: ...

Sumber/Source: BPS, Survei Sosial Ekonomi Nasional Maret/BPS-Statistics Indonesia, March National Socioeconomic Survey

Tabel
Table 4.5.5

Distribusi Persentase Rumah Tangga Menurut Bahan Bakar Utama untuk Memasak di Kabupaten Kepulauan Anambas, 2020 - 2022
Percentage Distribution of Household Population by Type of Cooking Fuel in Kepulauan Anambas Regency, 2020 - 2022

Bahan Bakar Utama untuk Masak <i>Type of Cooking Fuel</i>	2020	2021	2022
(1)	(2)	(3)	(4)
Listrik <i>Electricity</i>	0,4	0,6	0,2
Gas/Elpiji <i>Gas/LPG</i>	28,9	32,7	37,5
Minyak Tanah <i>Kerosene</i>	66,2	65,1	62,2
Arang/Briket <i>Charcoal/Briquet</i>	0,0	0,0	0,0
Kayu <i>Woods</i>	2,3	1,6	0,1
Lainnya <i>Others</i>	2,2	0,0	0,0
Kepulauan Anambas	100,0	100,0	100,0

Catatan/Note: ...

Sumber/Source: BPS, Survei Sosial Ekonomi Nasional Maret/BPS-Statistics Indonesia, March National Socioeconomic Survey

Tabel 4.5.6 **Distribusi Persentase Rumah Tangga Menurut Status Penguasaan Bangunan Tempat Tinggal di Kabupaten Kepulauan Anambas, 2020 - 2022**
Percentage Distribution of Household Population by Dwelling Ownership Status in Kepulauan Anambas Regency, 2020 - 2022

Status Penguasaan Bangunan Tempat Tinggal <i>Dwelling Ownership Status</i>	2020	2021	2022
(1)	(2)	(3)	(4)
Milik Sendiri <i>Private</i>	90,6	90,4	83,4
Kontrakan/Sewa <i>Lease/Rent</i>	9,1	8,5	5,6
Lainnya <i>Others</i>	0,2	1,1	11,0
Kepulauan Anambas	100,0	100,0	100,0

Catatan/Note: ...

Sumber/Source: BPS, Survei Sosial Ekonomi Nasional Maret/BPS-Statistics Indonesia, March National Socioeconomic Survey

Tabel 4.5.7 **Distribusi Persentase Rumah Tangga Menurut Jenis Lantai Terluas di Kabupaten Kepulauan Anambas, 2020 - 2022**
Percentage Distribution of Household Population by Main Material of Dwelling Floor in Kepulauan Anambas Regency, 2020 - 2022

Jenis Lantai Terluas <i>Main Material of Dwelling Floor</i>	2020	2021	2022
(1)	(2)	(3)	(4)
Bukan Tanah <i>Not Earth/Sand</i>	99,9	100,0	99,9
Tanah <i>Earth/Sand</i>	0,1	0,0	0,1
Kepulauan Anambas	100,0	100,0	100,0

Catatan/Note: ...

Sumber/Source: BPS, Survei Sosial Ekonomi Nasional Maret/BPS-Statistics Indonesia, March National Socioeconomic Survey

Tabel 4.5.8 **Persentase Rumah Tangga yang Memiliki Akses Terhadap Sanitasi Layak di Kabupaten Kepulauan Anambas, 2018 - 2022**
Percentage of Household Population by Improved Sanitation, 2018 - 2022

Tahun <i>Year</i>	Persentase Rumah Tangga yang Memiliki Akses Terhadap Sanitasi Layak <i>Percentage of Household Population by Improved Sanitation</i>
(1)	(2)
2022	29,07
2021	23,51
2020	25,40
2019	22,04
2018	17,06

Catatan/Note: ...

Sumber/Source: BPS, Survei Sosial Ekonomi Nasional Maret/BPS-Statistics Indonesia, March National Socioeconomic Survey

Tabel
Table 4.5.9

Persentase Rumah Tangga yang Memiliki Akses Terhadap Sumber Air Minum Layak di Kabupaten Kepulauan Anambas, 2018–2022
Percentage of Household Population by Improved Drinking Water in Kepulauan Anambas Regency, 2018–2022

Tahun Year	Persentase Rumah Tangga yang Memiliki Akses Terhadap Sumber Air Minum Layak Percentage of Household Population by Improved Drinking Water
(1)	(2)
2022	28,56
2021	12,23
2020	27,53
2019	13,45
2018	22,92

Catatan/Note: ...

Sumber/Source: BPS, Survei Sosial Ekonomi Nasional Maret/BPS-Statistics Indonesia, March National Socioeconomic Survey

**4.6 KRIMINALITAS
CRIME**

Tabel 4.6.1 Jumlah Tindak Pidana, Risiko Penduduk Terjadi Tindak Pidana per 100.000 Penduduk, Persentase Penyelesaian Tindak Pidana, dan Selang Waktu Terjadinya Tindak Pidana Menurut Tahun di Kabupaten Kepulauan Anambas, 2019-2022
Number of Crime, Crime Rate per 100,000 Population, Clearance Rate and Crime Clock by Year in Kepulauan Anambas Regency, 2019-2022

Tahun Year	Jumlah Tindak Pidana Number of Crime	Risiko Penduduk Terjadi Tindak Pidana per 100.000 Penduduk Crime Rate per 100,000 Population	Persentase Penyelesaian Tindak Pidana Percentage of Crime Clearance	Selang Waktu Terjadinya Tindak Pidana Time Interval of Crime Occurance
(1)	(2)	(3)	(4)	(5)
2022
2021	21	...	24	...
2020	17	40	59	30 917.38' 49"
2019	24	57	83	365.00'00"

Sumber/Source: Kepolisian Daerah Provinsi Kepulauan Riau/ State Police of Kepulauan Riau Province

Tabel
Table 4.6.2

Jumlah Kejahatan/Tindak Pidana yang Dilaporkan dan D diselesaikan Menurut Tahun di Kabupaten Kepulauan Anambas, 2019-2022
Number of Crime Reported and Solved by Year in Kepulauan Anambas Regency, 2019-2022

Tahun Year	Jumlah Kejahatan/Tindak Pidana Number of Crimes	
	Jumlah Tindak Pidana Number of Crime	Risiko Penduduk Terjadi Tindak Pidana per 100.000 Penduduk Crime Rate per 100,000 Population
(1)	(2)	(3)
2022
2021	21	5
2020	17	10
2019	24	20

Sumber/Source: Kepolisian Daerah Provinsi Kepulauan Riau/ State Police of Kepulauan Riau Province

Tabel
Table 4.6.3

**Banyaknya Kecelakaan Lalu-Lintas Menurut Akibat
Kecelakaan dan Kerugian Materi di Kabupaten Kepulauan
Anambas, 2019 - 2022**
*Number of Traffic Accidents According to Accidents and
Material Losses in Kepulauan Anambas Regency, 2019 -
2022*

Tahun Year	Kejadian Accidents	Meninggal Dunia Dead	Luka Berat Injured	Luka Ringan Slightly Injured	Kerugian Material Value of Losses (000 Rp)
(1)	(2)	(3)	(4)	(5)	(6)
2022
2021	14	0	9	0	12,000,000
2020	10	2	9	4	5,700,000
2019	7	2	6	5	2,600,000

Sumber/Source: Kepolisian Daerah Provinsi Kepulauan Riau/ State Police of Kepulauan Riau Province

**Tabel
Table** 4.6.4

**Banyaknya Tindak Kriminalitas Menurut Tahun di
Kabupaten Kepulauan Anambas, 2019 - 2022
Number of Crime Classified by Year in Kepulauan Anambas
Regency, 2019 - 2022**

Tahun Year	Curat Theivery		Curanmor Vehides Thievery		Curas Violent Theft	
	JTP	PTP	JTP	PTP	JTP	PTP
(1)	(7)	(8)	(9)	(10)	(11)	(12)
2022
2021	1	-	-	-	-	-
2020	-	-	-	-	-	-
2019	-	-	-	-	-	-

Sumber/Source: Kepolisian Daerah Provinsi Kepulauan Riau/ State Police of Kepulauan Riau Province

Lanjutan Tabel/Continued Table 4.6.4

Tahun Year	Anirat Severe Persecution		Kebakaran Fire		Pembunuhan Murder	
	JTP	PTP	JTP	PTP	JTP	PTP
(1)	(13)	(14)	(15)	(16)	(17)	(18)
2022
2021	-	-	-	-	-	-
2020	-	-	-	-	-	-
2019	-	-	-	-	-	-

Lanjutan Tabel/*Continued Table* 4.6.4

Tahun Year	Perkosaan Violation		Penadahan Fencing		Tipu/Gelap Fraud	
	JTP	PTP	JTP	PTP	JTP	PTP
(1)	(19)	(20)	(21)	(22)	(23)	(24)
2022
2020	-	-	-	-	-	-
2019	-	-	-	-	-	-
2018	-	-	-	-	-	-

Lanjutan Tabel/Continued Table 4.6.4

Tahun Year	Cubis Theft		Narkoba Drugs		Jumlah Total	
	JTP	PTP	JTP	PTP	JTP	PTP
(1)	(24)	(25)	(26)	(27)	(28)	(29)
2021
2020	2	-	5	3	8	3
2019	-	-	3	2	3	2
2018	-	-	7	7	8	7

Sumber/Source: Kepolisian Daerah Provinsi Kepulauan Riau/ State Police of Kepulauan Riau Province

1.909 JUMLAH SAPI
POTONG (ekor)
Number of Beef Cattle

22.460 PRODUKSI DAGING
SAPI POTONG (kg)
Number of Beef Production

22.700 JUMLAH AYAM
KAMPUNG (ekor)
Number of Native Chicken



BAB 5

PERTANIAN, KEHUTANAN, PETERNAKAN & PERIKANAN

Agriculture, Forestry, Livestock & Fishery

PENJELASAN TEKNIS

1. Pengumpulan data Statistik Pertanian (SP) diselenggarakan oleh Badan Pusat Statistik bekerja sama dengan Direktorat Jenderal Tanaman Pangan, Kementerian Pertanian.
2. Data pokok tanaman pangan yang dikumpulkan adalah luas panen dan produktivitas (hasil per hektar). Produksi tanaman pangan merupakan hasil perkalian antara luas panen dengan produktivitas. Jenis data tanaman pangan yang dikumpulkan mencakup padi dan palawija (jagung, kedelai, kacang tanah, ubi kayu, dan ubi jalar). Pengumpulan data luas panen dilakukan setiap bulan oleh Mantri Pertanian/ Kepala Cabang Dinas Kecamatan (KCD) dan dilaporkan dengan formulir Statistik Pertanian (SP). Pengumpulan data dilakukan dengan pendekatan area kecamatan di seluruh wilayah Indonesia. Pengumpulan data luas panen di tingkat kecamatan tersebut didasarkan pada hasil pengumpulan data dari seluruh desa/kelurahan di kecamatan bersangkutan. Pengumpulan data produktivitas tanaman pangan dilakukan melalui Survei Ubinan dengan pendekatan rumah tangga menggunakan formulir SUB-S. Periode pengumpulan data dilakukan setiap subround (empat bulanan) dengan petugas

TECHNICAL NOTES

1. *Agricultural Survey is carried out by the BPS-Statistics Indonesia in cooperation with the Directorate General of Food Crops, The Ministry of Agriculture.*
2. *The main food crops data collected consists of harvested area and productivity (yield per hectare). Food crops production is generated by harvested area multiplied by productivity. Type of food crops data covers paddy and secondary food crops (maize, soybeans, peanuts, cassava, and sweet potatoes). The harvested area data is collected every month by the agriculture Extension Workers (called KCD for Kepala Cabang Dinas) and reported in Agriculture Statistics Form (called SP for Statistik Pertanian). Data collection is conducted using sub district area approach in all sub district in Indonesia. Harvested area in each sub district is estimated based on the harvested area in each village in the sub district. Food crops productivity (yield per hectare) data are collected through the Crop Cutting Survey using SUB-S form based on household approach. The data collection is conducted in every subround (four monthly) with Sub District Statistics Coordinator (called KSK for Koordinator Statistik Kecamatan) and KCD being the enumerator. The productivity data*

lapangan adalah Mantri Statistik (Koordinator Statistik Kecamatan/ KSK) dan KCD. Pengumpulan data produktivitas dilakukan melalui pengukuran langsung pada plot ubinan berukuran 2,5 m x 2,5 m. pengumpulan data produktivitas dilakukan pada waktu panen petani.

3. Pengumpulan data luas lahan sawah dilakukan setiap tahun oleh KCD dengan menggunakan formulir SP Lahan. Data luas lahan Sawah yang dilaporkan adalah kondisi akhir Tahun yang berada Di wilayah administrasi kecamatan mencakup lahan yang diusahakan oleh rumah tangga, perusahaan, pemerintah, dan lain-lain.
4. Produksi padi mencakup padi sawah dan padi ladang. Data produksi padi dan palawija yang disajikan adalah dalam kualitas: gabah kering giling (padi), pipilan kering (jagung), biji kering (kedelai dan kacang tanah), dan umbi basah (ubi kayu dan ubi jalar).
5. **Tanaman sayuran semusim** adalah tanaman sumber vitamin, garam mineral dan lain-lain yang dikonsumsi dari bagian tanaman yang berupa daun, bunga, buah, dan umbinya, yang berumur kurang dari satu tahun.
6. **Tanaman buah-buahan semusim** adalah tanaman sumber vitamin, garam mineral, dan lain-lain yang dikonsumsi

collection is conducted by a direct measurement in 2½m x 2½m crop cutting plot. The productivity measurement is conducted at the time when farmers are harvesting their crops.

3. *Wetland area data is collected annually by KCD using the form called SP-Lahan. Wetland area data reported is the condition at the end of the year, and covers wetland in districts administrative area, including the land cultivated by households, firms, governments, and others.*
4. *The production of paddy covers the production of wetland paddy and dryland paddy. Production of paddy and secondary crops data are presented in the form of: dry unhusked rice (paddy), dry loose maize (maize), dry shells crops (soybeans and peanuts), and fresh roots (cassava and sweet potatoes).*
5. **Seasonal vegetable plants** are plants which are the sources of vitamin, mineral salt, etc, consumed from the part of the plant in the form of leaf, flower, fruit, and root with the age of less than one year.
6. **Seasonal fruit plants are plants** which are the sources of vitamin, mineral salt, etc, consumed from the part of the plant in the form of

dari bagian tanaman yang berupa buah, berumur kurang dari satu tahun, tidak berbentuk pohon/ rumpun tetapi menjalar dan berbatang lunak.

7. **Tanaman buah-buahan tahunan** adalah tanaman sumber vitamin, garam mineral, dan lain-lain yang dikonsumsi dari bagian tanaman yang berupa buah dan merupakan tanaman tahunan.
 8. **Tanaman sayuran tahunan** adalah tanaman sumber vitamin, garam mineral, dan lain-lain yang dikonsumsi dari bagian tanaman yang berupa daun dan atau buah yang berumur lebih dari satu tahun.
 9. **Luas panen** adalah luas tanaman sayuran, buah-buahan, Biofarmaka, dan tanaman hias yang diambil hasilnya/ dipanen pada periode pelaporan.
 10. **Produksi** adalah hasil menurut bentuk produk dari setiap tanaman sayuran, buah-buahan, biofarmaka dan tanaman hias yang diambil berdasarkan luas yang dipanen/tanaman yang menghasilkan pada bulan/ triwulan laporan.
 11. **Kawasan hutan** adalah wilayah tertentu yang berupa hutan, yang ditunjuk dan atau ditetapkan oleh pemerintah untuk dipertahankan keberadaannya sebagai hutan tetap. Hal ini untuk menjamin kepastian hukum mengenai status kawasan hutan, letak batas dan luas suatu wilayah tertentu
7. **Annual fruit plants** are plants which are the sources of vitamin, contained mineral salt, etc, consumed from the part of plant in the form of fruit and more than one year of age.
 8. **Annual vegetable plants** are plants which are the sources of vitamin, contained mineral salt, etc, consumed from the part of the plant in the form of vegetable and more than one year of age.
 9. **Harvested area** is area which vegetable, fruit, medicinal and ornamental plant of crop harvested during the period of report.
 10. **Production** is the standard production quantity form of vegetable, fruit, medicinal and ornamental plant based on harvested area/the number of production plants reported monthly/quarterly.
 11. **Forest Area** is a specific territory of forest ecosystem determined and or decided by the government as a permanent forest. Such decision is important to maintain the size of forest area and to ensure its legitimation and boundary demarcation of permanent forest.

- yang sudah ditunjuk menjadi kawasan hutan tetap.
12. Kawasan hutan Indonesia ditetapkan oleh Menteri Kehutanan dalam bentuk Surat Keputusan Menteri Kehutanan tentang Penunjukan Kawasan Hutan dan Perairan Provinsi. Penunjukan Kawasan Hutan ini disusun berdasarkan hasil pemaduserasian antara Rencana Tata Ruang Wilayah Provinsi (RTRWP) dengan Tata Guna Hutan Kesepakatan (TGHK).
 13. Penunjukan kawasan hutan mencakup pula kawasan perairan yang menjadi bagian dari kawasan perairan yang menjadi bagian dari Kawasan Suaka Alam (KSA) dan Kawasan Pelestarian Alam (KPA).
 14. Kawasan Suaka Alam (KSA) adalah kawasan dengan ciri khas tertentu, baik di darat maupun di perairan yang mempunyai fungsi pokok sebagai kawasan pengawetan keanekaragaman tumbuhan dan satwa serta ekosistemnya, yang juga berfungsi sebagai wilayah sistem penyangga kehidupan.
 15. **Hutan Produksi** adalah kawasan hutan yang mempunyai fungsi pokok memproduksi hasil hutan. Hutan produksi terdiri dari Hutan Produksi Tetap (HP), Hutan Produksi Terbatas (HPT), dan Hutan Produksi yang dapat dikonversi.
 16. **Data statistik perikanan** merupakan data sekunder yang
12. *Indonesian forest area is determined by the Minister of Forestry in the format of Ministerial Decree on the Designation of Provincial Forest Area and Inland Water, Coastal and Marine Ecosystem. The designation of Forest Area is formulated based on integrated and harmonized of Provincial Spatial Planning (RTRWP) and Forest Land Use by Concensus (TGHK).*
 13. *The designation of forest area in some cases also cover inland water, coastal and marine ecosystem that may become part of Sanctuary Reserve Area (KSA) and Nature Conservation Area (KPA).*
 14. *A Sanctuary Reserve Area is a specific terrestrial or aquatic area having specific criteria for preserving biodiversity plant and animal as well as ecosystem, which also serve as life support system.*
 15. **Production Forest** *is a forest area designated mainly to promote sustainable forest production. Production forest is classified as permanent production forest, limited production forest, and convertible production forest.*
 16. **Fishery Statistics** *are secondary data obtained from the Agriculture*

bersumber dari Dinas Pertanian Pangan dan Perikanan. Statistik perikanan dibedakan atas data Perikanan Tangkap dan Perikanan Budidaya. Perikanan Tangkap diklasifikasikan atas penangkapan ikan di laut dan penangkapan ikan di perairan umum. Perikanan Budi daya diklasifikasikan atas jenis budidaya yaitu budidaya laut, tambak, kolam, karamba, jaring apung, dan sawah.

and Fishery Service. Fishery statistics are categorized into capture fisheries and aquaculture. Capture fisheries are further classified into marine capture fisheries and inland open water capture fisheries. Aquaculture are further classified into several types of culture: marine culture, brackish water pond, fresh water pond, cage, floating net, and fish breeding in paddy fields.

<https://anambaskab.bps.go.id>

**5.1 HORTIKULTURA
HORTICULTURE**

Tabel 5.1.1 Luas Panen Tanaman Sayuran Menurut Kecamatan dan Jenis Tanaman di Kabupaten Kepulauan Anambas (ha), 2021 dan 2022
Harvested Area of Vegetables by Subdistrict and Kind of Plant in Kepulauan Anambas Regency (ha), 2021 and 2022

Kecamatan Subdistrict	Bawang Merah Shallot		Cabai Besar/TW/Teropong Chili/Big Chili	
	2021	2022	2021	2022
(1)	(2)	(3)	(4)	(5)
Jemaja	-	-	-	-
Jemaja Barat	-	-	-	-
Jemaja Timur	-	-	-	-
Siantan Selatan	-	-	-	-
Siantan	-	-	-	-
Siantan Timur	-	-	-	-
Siantan Tengah	-	-	-	-
Palmatak	-	-	-	-
Siantan Utara	-	-	-	-
kute Siantan	-	-	-	-
Kepulauan Anambas	-	-	-	-

Lanjutan Tabel/*Continued Table* 5.1.1

Kecamatan Subdistrict	Cabai Keriting Curly Chili		Cabai Rawit Chili/Cayenne Pepper	
	2021	2022	2021	2022
(1)	(6)	(7)	(8)	(9)
Jemaja	0	-	1	0
Jemaja Barat	-	-	0	0
Jemaja Timur	2	1	2	5
Siantan Selatan	-	-	1	3
Siantan	2	0	3	1
Siantan Timur	-	-	0	1
Siantan Tengah	-	-	2	1
Palமாக	0	0	6	3
Siantan Utara	-	-	1	0
kute Siantan	-	-	3	3
Kepulauan Anambas	4	2	20	16

Berlanjut/*To be Continued Table* ...

Lanjutan Tabel/*Continued Table* 5.1.1

Kecamatan <i>Subdistrict</i>	Kentang <i>Potato</i>		Kubis <i>Cabbage</i>		Tomat <i>Tomato</i>	
	2021	2022	2021	2022	2021	2022
(1)	(10)	(11)	(12)	(13)	(14)	(15)
Jemaja	-	-	-	-	-	-
Jemaja Barat	-	-	-	-	-	-
Jemaja Timur	-	-	-	-	-	-
Siantan Selatan	-	-	-	-	-	-
Siantan	-	-	-	-	-	-
Siantan Timur	-	-	-	-	-	-
Siantan Tengah	-	-	-	-	-	-
Palmatak	-	-	-	-	-	-
Siantan Utara	-	-	-	-	-	-
kute Siantan	-	-	-	-	-	-
Kepulauan Anambas	-	-	-	-	-	-

Berlanjut/*To be Continued Table* ...

Lanjutan Tabel/*Continued Table* 5.1.1

Kecamatan Subdistrict	Bawang Putih Garlic		Petsai/Sawi Chinese Cabbage/ Mustard Green		Ketimun Cucumber	
	2021	2022	2021	2022	2021	2022
(1)	(16)	(17)	(18)	(19)	(20)	(21)
Jemaja	-	-	-	-	-	0
Jemaja Barat	-	-	-	-	-	-
Jemaja Timur	-	-	0	0	0	0
Siantan Selatan	-	-	2	2	2	1
Siantan	-	-	2	1	0	0
Siantan Timur	-	-	0	0	1	1
Siantan Tengah	-	-	2	-	1	-
Palatak	-	-	1	0	1	0
Siantan Utara	-	-	1	0	0	0
kute Siantan	-	-	1	0	1	0
Kepulauan Anambas	-	-	8	4	5	3

Catatan/Note: ...

Sumber/Source: BPS, Statistik Pertanian Hortikultura SPH-SBS/BPS-Statistics Indonesia, Agricultural Statistic for Horticulture SPH-SBS

Tabel 5.1.2 **Produksi Tanaman Sayuran Menurut Kecamatan dan Jenis Tanaman di Kabupaten Kepulauan Anambas (kuintal), 2021 dan 2022**
Production of Vegetables by Subdistrict and Kind of Plant in Kepulauan Anambas Regency (quintal), 2021 and 2022

Kecamatan Subdistrict	Bawang Merah Shallot		Cabai Besar/TW/Teropong Chili/Big Chili	
	2021	2022	2021	2022
(1)	(2)	(3)	(4)	(5)
Jemaja	-	-	-	-
Jemaja Barat	-	-	-	-
Jemaja Timur	-	-	-	-
Siantan Selatan	-	-	-	-
Siantan	-	-	-	-
Siantan Timur	-	-	-	-
Siantan Tengah	-	-	-	-
Palமாக	-	-	-	-
Siantan Utara	-	-	-	-
kute Siantan	-	-	-	-
Kepulauan Anambas	-	-	-	-

Berlanjut/*To be Continued Table ...*

Lanjutan Tabel/*Continued Table* 5.1.2

Kecamatan Subdistrict	Cabai Keriting <i>Curly Chili</i>		Cabai Rawit <i>Chili/Cayenne Pepper</i>	
	2021	2022	2021	2022
(1)	(6)	(7)	(8)	(9)
Jemaja	1	-	3	8
Jemaja Barat	-	-	10	6
Jemaja Timur	15	13	33	24
Siantan Selatan	-	-	75	18
Siantan	12	16	25	24
Siantan Timur	-	-	13	10
Siantan Tengah	-	-	8	3
Palmatak	1	7	44	60
Siantan Utara	-	-	11	4
kute Siantan	-	-	41	41
Kepulauan Anambas	29	35	263	197

Berlanjut/*To be Continued Table* ...

Lanjutan Tabel/*Continued Table 5.1.2*

Kecamatan Subdistrict	Kentang Potato		Kubis Cabbage		Tomat Tomato	
	2021	2022	2021	2022	2021	2022
(1)	(10)	(11)	(12)	(13)	(14)	(15)
Jemaja	-	-	-	-	-	-
Jemaja Barat	-	-	-	-	-	-
Jemaja Timur	-	-	-	-	-	-
Siantan Selatan	-	-	-	-	-	-
Siantan	-	-	-	-	-	-
Siantan Timur	-	-	-	-	-	-
Siantan Tengah	-	-	-	-	-	-
Palமாக	-	-	-	-	-	-
Siantan Utara	-	-	-	-	-	-
kute Siantan	-	-	-	-	-	-
Kepulauan Anambas	-	-	-	-	-	-

Berlanjut/*To be Continued Table ...*

Lanjutan Tabel/Continued Table 5.1.2

Kecamatan Subdistrict	Bawang Putih Garlic		Petai/Sawi Chinese Cabbage/ mustard green		Ketimun Cucumber	
	2021	2022	2021	2022	2021	2022
(1)	(16)	(17)	(18)	(19)	(20)	(21)
Jemaja	-	-	-	-	-	-
Jemaja Barat	-	-	-	-	-	-
Jemaja Timur	-	-	0	1	0	3
Siantan Selatan	-	-	7	6	137	2
Siantan	-	-	18	15	7	22
Siantan Timur	-	-	12	6	2	27
Siantan Tengah	-	-	2	-	1	-
Palmatak	-	-	13	26	29	32
Siantan Utara	-	-	2	6	0	0
kute Siantan	-	-	19	20	33	27
Kepulauan Anambas	-	-	72	80	208	113

Catatan/Note: ...

Sumber/Source: BPS, Statistik Pertanian Hortikultura SPH-SBS/BPS-Statistics Indonesia, Agricultural Statistic for Horticulture SPH-SBS

Tabel
Table 5.1.3

Luas Panen Tanaman Sayuran dan Buah-buahan Semusim Menurut Jenis Tanaman di Kabupaten Kepulauan Anambas (ha), 2019–2022
Harvested Area of Seasonal Vegetables and Fruits by Kind of Plant in Kepulauan Anambas Regency (ha), 2019–2022

Jenis Tanaman/Kind of Plants	2019	2020	2021	2022
(1)	(2)	(3)	(4)	(5)
Sayuran/Vegetables:				
Bawang Daun/ <i>Scallion</i>	-	-	-	-
Bawang Merah/ <i>Shallots</i>	-	-	-	-
Bawang Putih/ <i>Garlic</i>	-	-	-	-
Bayam/ <i>Spinach</i>	16	10	5	10
Buncis/ <i>String Bean</i>	2	-	0	0
Cabai Besar/ <i>TW/Teropong/Chili/Big Chili</i>	-	-
Cabai Keriting/ <i>Curly Chili</i>	4	5
Cabai Rawit/ <i>Chili/Cayenne Pepper</i>	16	22	20	16
Jamur Tiram/ <i>Mushrooms</i>	-	-
Jamur Merang/ <i>Mushrooms</i>	-	-
Jamur Lainnya/ <i>Mushrooms</i>	-	-
Kacang Merah/ <i>Red Beans</i>
Kacang Panjang/ <i>Long Beans</i>	5	9	5	2
Kangkung/ <i>Water Spinach</i>	11	11	8	11
Kembang Kol/ <i>Cauliflower</i>	-	-	-	-
Kentang/ <i>Potato</i>	-	-	-	-

Berlanjut/*To be Continued Table ...*

Lanjutan Tabel/*Continued Table 5.1.3*

Jenis Tanaman/ <i>Kind of Plants</i>	2019	2020	2021	2022
(1)	(2)	(3)	(4)	(5)
Ketimun/ <i>Cucumber</i>	6	5	5	3
Kubis/ <i>Cabbage</i>	-	-	-	-
Labu Siam/ <i>Chayote</i>	-	-	-	-
Lobak/ <i>Radish</i>
Petsai/ <i>Chinese Cabbage/Mustard Green</i>	25	19	8	4
Terung/ <i>Eggplant</i>	3	8	5	3
Tomat/ <i>Tomato</i>	-	-	-	-
Wortel/ <i>Carrot</i>	-	-	-	-
Buah-buahan/<i>Fruits</i>:				
Blewah/ <i>Blewah</i>
Melon/ <i>Melon</i>	-	-	-	-
Semangka/ <i>Watermelon</i>	5	8	5	9

Catatan/*Note*: ...Sumber/*Source*: BPS, Statistik Pertanian Hortikultura SPH-SBS/BPS-*Statistics Indonesia, Agricultural Statistic for Horticulture SPH-SBS*

Tabel
Table 5.1.4

Produksi Tanaman Sayuran dan Buah-buahan Semusim Menurut Jenis Tanaman di Kabupaten Kepulauan Anambas (kuintal), 2019–2022
Production of Seasonal Vegetables and Fruits by Kind of Plant in Kepulauan Anambas Regency (quintal), 2019–2022

Jenis Tanaman/Kind of Plants	2019	2020	2021	2022
(1)	(2)	(3)	(4)	(5)
Sayuran/Vegetables:				
Bawang Daun/Scallion	-	-	-	-
Bawang Merah/Shallots	-	-	-	-
Bawang Putih/Garlic	-	-	-	-
Bayam/Spinach	165	56	52	57
Buncis/String Bean	14	-	6	8
Cabai Besar/TW/Teropong/Chili/Big Chili	-	-
Cabai Keriting/Curly Chili	29	35
Cabai Rawit/Chili/Cayenne Pepper	179	252	263	197
Jamur Tiram ¹ /Mushrooms ¹	-	-
Jamur Merang ¹ /Mushrooms ¹	-	-
Jamur Lainnya ¹ /Mushrooms ¹	-	-
Kacang Merah/Red Beans
Kacang Panjang/Long Beans	99	233	55	42
Kangkung/Water Spinach	264	41	104	126
Kembang Kol/Cauliflower	-	-	-	-
Kentang/Potato	-	-	-	-

Berlanjut/To be Continued Table ...

Lanjutan Tabel/*Continued Table 5.1.4*

Jenis Tanaman/Kind of Plants	2019	2020	2021	2022
(1)	(2)	(3)	(4)	(5)
Ketimun/ <i>Cucumber</i>	132	236	208	113
Kubis/ <i>Cabbage</i>	-	-	-	-
Labu Siam/ <i>Chayote</i>	-	-	-	-
Lobak/ <i>Radish</i>
Petsai/ <i>Chinese Cabbage/Mustard Green</i>	353	238	72	80
Terung/ <i>Eggplant</i>	83	214	49	52
Tomat/ <i>Tomato</i>	-	-	-	-
Wortel/ <i>Carrot</i>	-	-	-	-
Buah-buahan/Fruits:				
Blewah/ <i>Blewah</i>
Melon/ <i>Melon</i>	-	-	-	-
Semangka/ <i>Watermelon</i>	168	44	10	70

Catatan/*Note*: ...Sumber/*Source*: BPS, Statistik Pertanian Hortikultura SPH-SBS/*BPS-Statistics Indonesia, Agricultural Statistic for Horticulture SPH-SBS*

Tabel
Table 5.1.5

Luas Panen Tanaman Biofarmaka Menurut Kecamatan dan Jenis Tanaman di Kabupaten Kepulauan Anambas (m²), 2021 dan 2022
Harvested Area of Medicinal Plants by Subdistrict and Kind of Plant in Kepulauan Anambas Regency (m²), 2021 and 2022

Kecamatan Subdistrict	Jahe Ginger		Laos/Lengkuas Galanga		Kencur East Indian Galangal	
	2021	2022	2021	2022	2021	2022
(1)	(2)	(3)	(4)	(5)	(6)	(7)
Jemaja	-	-	-	-	-	-
Jemaja Barat	-	-	-	-	-	-
Jemaja Timur	-	-	-	-	-	-
Siantan Selatan	1 100	800	1 200	500	-	-
Siantan	1 490	300	-	50	50	-
Siantan Timur	17	4	20	5	-	-
Siantan Tengah	10	8	10	8	-	-
Palmatak	20	15	25	25	1	2
Siantan Utara	7	-	6	-	-	-
kute Siantan	3	5	23	23	5	2
Kepulauan Anambas	2 647	1 132	1 284	611	56	4

Berlanjut/*To be Continued Table ...*

Lanjutan Tabel/*Continued Table 5.1.5*

Kecamatan Subdistrict	Kunyit Turmeric		Temulawak Java Turmeric		Mengkudu Pace/Indian Mulberry	
	2021	2022	2021	2022	2021	2022
(1)	(8)	(9)	(10)	(11)	(12)	(13)
Jemaja	-	-	-	-	-	-
Jemaja Barat	-	-	-	-	-	-
Jemaja Timur	-	50	-	-	-	-
Siantan Selatan	450	500	-	-	-	-
Siantan	-	-	-	-	-	-
Siantan Timur	10	6	-	-	-	-
Siantan Tengah	20	8	-	-	-	-
Palmatak	1	2	3	-	-	-
Siantan Utara	12	5	15	-	-	-
kute Siantan	7	2	-	-	-	-
Kepulauan Anambas	500	573	18	-	-	-

Catatan/Note: ...

Sumber/Source: BPS, Statistik Pertanian Hortikultura SPH-TBF/BPS-Statistics Indonesia, Agricultural Statistic for Horticulture SPH-TBF

Tabel
Table 5.1.6

Produksi Tanaman Biofarmaka Menurut Kecamatan dan Jenis Tanaman di Kabupaten Kepulauan Anambas (kg), 2021 dan 2022
Production of Medicinal Plants by Subdistrict and Kind of Plant in Kepulauan Anambas Regency (kg), 2021 and 2022

Kecamatan Subdistrict	Jahe Ginger		Laos/Lengkuas Galanga		Kencur East Indian Galangal	
	2021	2022	2021	2022	2021	2022
(1)	(2)	(3)	(4)	(5)	(6)	(7)
Jemaja	-	-	-	-	-	-
Jemaja Barat	-	-	-	-	-	-
Jemaja Timur	-	-	-	-	-	-
Siantan Selatan	1 800	600	2 200	750	-	-
Siantan	800	234	-	140	50	-
Siantan Timur	107	8	60	30	-	-
Siantan Tengah	88	240	50	139	-	-
Palமாக	40	42	120	175	1	1
Siantan Utara	7	-	26	-	-	-
kute Siantan	5	7	100	130	3	1
Kepulauan Anambas	2 847	1 131	2 556	1 364	54	2

Berlanjut/*To be Continued Table ...*

Lanjutan Tabel/*Continued Table 5.1.6*

Kecamatan Subdistrict	Kunyit Turmeric		Temulawak Java Turmeric		Mengkudu Pace/Indian Mulberry	
	2021	2022	2021	2022	2021	2022
(1)	(8)	(9)	(10)	(11)	(12)	(13)
Jemaja	-	-	-	-	-	-
Jemaja Barat	-	-	-	-	-	-
Jemaja Timur	-	22	-	-	-	-
Siantan Selatan	900	370	-	-	-	-
Siantan	-	-	-	-	-	-
Siantan Timur	65	10	-	-	-	-
Siantan Tengah	124	170	-	-	-	-
Palமாக	3	41	5	-	-	-
Siantan Utara	52	3	15	-	-	-
kute Siantan	5	16	-	-	-	-
Kepulauan Anambas	1 149	632	20	-	-	-

Catatan/Note: ...

Sumber/Source: BPS, Statistik Pertanian Hortikultura SPH-TBF/BPS-Statistics Indonesia, Agricultural Statistic for Horticulture SPH-TBF

Tabel 5.1.7 **Luas Panen Tanaman Biofarmaka Menurut Jenis Tanaman di Kabupaten Kepulauan Anambas (m²), 2019–2022**
Table 5.1.7 **Harvested Area of Medicinal Plants by Kind of Plant in Kepulauan Anambas Regency (m²), 2019–2022**

Jenis Tanaman Kind of Plants	2019	2020	2021	2022
(1)	(2)	(3)	(4)	(5)
Jeruk Nipis ¹	-	...	40	33
Mahkota Dewa ¹ / <i>Phaleria Macrocarpa</i> ¹	-	0	-	-
Serai	-	...	866	265
Jahe/ <i>Ginger</i>	1 510	1 315	2 647	1 132
Kapulaga/ <i>Java Cardamon</i>	-	-	10	-
Kencur/ <i>East Indian Galangal</i>	130	153	56	4
Kunyit/ <i>Turmeric</i>	740	265	500	573
Laos/ <i>Lengkuas/Galanga</i>	385	935	1 284	611
Lempuyang/ <i>Zingiber Aromaticum</i>	-	-	-	-
Lidah Buaya/ <i>Aloevera</i>	-	-	-	5
Mengkudu ¹ / <i>Indian Mulberry</i> ¹	-	4	-	-
Temuireng/ <i>Black Turmeric</i>	-	-	-	-
Temukunci/ <i>Chinese Keys</i>	-	-	-	-
Temulawak/ <i>Java Turmeric</i>	-	-	18	-
Sambiloto/ <i>King of Bitter</i>	-	-	-	-

Catatan/Note: ¹ Satuan luas panen dalam pohon/The unit of harvested area are tree

Sumber/Source: BPS, Statistik Pertanian Hortikultura SPH-TBF/BPS-Statistics Indonesia, Agricultural Statistic for Horticulture SPH-TBF

Tabel 5.1.8 **Produksi Tanaman Biofarmaka Menurut Jenis Tanaman di Kabupaten Kepulauan Anambas (kg), 2019–2022**
Production of Medicinal Plants by Kind of Plant in Kepulauan Anambas Regency (kg), 2019–2022

Jenis Tanaman Kind of Plants	2019	2020	2021	2022
(1)	(2)	(3)	(4)	(5)
Jeruk Nipis	-	...	310	445
Mahkota Dewa/ <i>Phaleria Macrocarpa</i>	-	3	-	-
Serai	-	...	2 762	968
Jahe/ <i>Ginger</i>	1 123	1 223	2 847	1 131
Kapulaga/ <i>Java Cardamon</i>	-	-	30	-
Kencur/ <i>East Indian Galangal</i>	123	201	54	2
Kunyit/ <i>Turmeric</i>	775	497	1 149	632
Laos/ <i>Lengkuas/Galanga</i>	669	1 198	2 556	1 364
Lempuyang/ <i>Zingiber Aromaticum</i>	-	-	-	-
Lidah Buaya/ <i>Aloevera</i>	-	-	-	10
Mengkudu/ <i>Indian Mulberry</i>	-	20	-	-
Temuireng/ <i>Black Turmeric</i>	-	-	-	-
Temukunci/ <i>Chinese Keys</i>	-	-	-	-
Temulawak/ <i>Java Turmeric</i>	-	-	20	-
Sambiloto/ <i>King of Bitter</i>	-	-	-	-

Catatan/Note: ...

Sumber/Source: BPS, Statistik Pertanian Hortikultura SPH-TBF/BPS-Statistics Indonesia, Agricultural Statistic for Horticulture SPH-TBF

Tabel
Table 5.1.9

Luas Panen Tanaman Hias Menurut Kecamatan dan Jenis Tanaman di Kabupaten Kepulauan Anambas (m²), 2021 dan 2022
Harvested Area of Ornamental Plants by Subdistrict and Kind of Plant in Kepulauan Anambas Regency (m²), 2021 and 2022

Kecamatan Subdistrict	Angrek Pot/Orchid		Anggrek Potong/Orchid	
	2021	2022	2021	2022
(1)	(2)	(3)	(4)	(5)
Jemaja	-	-	-	-
Jemaja Barat	-	-	-	-
Jemaja Timur	-	-	-	-
Siantan Selatan	-	-	-	-
Siantan	-	-	-	-
Siantan Timur	-	-	-	-
Siantan Tengah	-	-	-	-
Palmatak	-	-	-	-
Siantan Utara	-	-	-	-
kute Siantan	-	-	-	-
Kepulauan Anambas	-	-	-	-

Berlanjut/*To be Continued Table ...*

Lanjutan Tabel/*Continued Table* 5.1.9

Kecamatan Subdistrict	Krisan/ <i>Chrysantemum</i>		Mawar/ <i>Rose</i>	
	2021	2022	2021	2022
(1)	(6)	(7)	(8)	(9)
Jemaja	-	-	-	-
Jemaja Barat	-	-	-	-
Jemaja Timur	-	-	-	-
Siantan Selatan	-	-	-	-
Siantan	-	-	-	-
Siantan Timur	-	-	-	-
Siantan Tengah	-	-	-	-
Palமாக	-	-	-	-
Siantan Utara	-	-	-	-
kute Siantan	-	-	-	-
Kepulauan Anambas	-	-	-	-

Berlanjut/*To be Continued Table* ...

Lanjutan Tabel/*Continued Table* 5.1.9

Kecamatan <i>Subdistrict</i>	Sedap Malam/ <i>Tuberose</i>		Keladi Hias <i>Caladium</i>		Palem <i>Palm</i>	
	2021	2022	2021	2022	2021	2022
(1)	(10)	(11)	(12)	(13)	(14)	(15)
Jemaja	-	-	-	-
Jemaja Barat	-	-	-	-
Jemaja Timur	-	-	-	-
Siantan Selatan	-	-	-	-
Siantan	-	-	-	-
Siantan Timur	-	-	10	-
Siantan Tengah	-	-	-	-
Palmatak	-	-	-	-
Siantan Utara	-	-	-	-
kute Siantan	-	-	-	-
Kepulauan Anambas	-	-	10	-

Catatan/*Note*: ...

Sumber/*Source*: BPS, Statistik Pertanian Hortikultura SPH-TH/*BPS-Statistics Indonesia, Agricultural Statistik for Horticulture SPH-TH*

Tabel
Table 5.1.10**Produksi Tanaman Hias Menurut Kecamatan dan Jenis Tanaman di Kabupaten Kepulauan Anambas (tangkai), 2021 dan 2022**
Production of Ornamental Plants by Subdistrict and Kind of Plant in Kepulauan Anambas Regency (stalks), 2021 and 2022

Kecamatan Subdistrict	Anggrek Pot/Orchid		Anggrek Potong/Orchid	
	2021	2022	2021	2022
(1)	(2)	(3)	(4)	(5)
Jemaja	-	-	-	-
Jemaja Barat	-	-	-	-
Jemaja Timur	-	-	-	-
Siantan Selatan	-	-	-	-
Siantan	-	-	-	-
Siantan Timur	-	-	-	-
Siantan Tengah	-	-	-	-
Palmatak	-	-	-	-
Siantan Utara	-	-	-	-
kute Siantan	-	-	-	-
Kepulauan Anambas	-	-	-	-

Berlanjut/*To be Continued Table ...*

Lanjutan Tabel/*Continued Table* 5.1.10

Kecamatan Subdistrict	Krisan/ <i>Chrysantemum</i>		Mawar/ <i>Rose</i>	
	2021	2022	2021	2022
(1)	(6)	(7)	(8)	(9)
Jemaja	-	-	-	-
Jemaja Barat	-	-	-	-
Jemaja Timur	-	-	-	-
Siantan Selatan	-	-	-	-
Siantan	-	-	-	-
Siantan Timur	-	-	-	-
Siantan Tengah	-	-	-	-
Palmatak	-	-	-	-
Siantan Utara	-	-	-	-
kute Siantan	-	-	-	-
Kepulauan Anambas	-	-	-	-

Berlanjut/*To be Continued Table* ...

Lanjutan Tabel/*Continued Table* 5.1.10

Kecamatan Subdistrict	Sedap Malam/ <i>Tuberose</i>		Keladi Hias Caladium		Palem Palm	
	2021	2022	2021	2022	2021	2022
(1)	(10)	(11)	(12)	(13)	(14)	(15)
Jemaja	-	-	-	-	-	-
Jemaja Barat	-	-	-	-	-	-
Jemaja Timur	-	-	-	-	-	-
Siantan Selatan	-	-	-	-	-	-
Siantan	-	-	-	-	-	-
Siantan Timur	-	-	-	-	10	-
Siantan Tengah	-	-	-	-	-	-
Palமாக	-	-	-	-	-	-
Siantan Utara	-	-	-	-	-	-
kute Siantan	-	-	-	-	-	-
Kepulauan Anambas	-	-	-	-	10	-

Catatan/*Note*: ...Sumber/*Source*: BPS, Statistik Pertanian Hortikultura SPH-TH/*BPS-Statistics Indonesia, Agricultural Statistik for Horticulture SPH-TH*

Tabel 5.1.11 **Luas Panen Tanaman Hias Menurut Jenis Tanaman di Kabupaten Kepulauan Anambas (m²), 2019–2022**
Table 5.1.11 **Harvested Area of Ornamental Plants by Kind of Plant in Kepulauan Anambas Regency (m²), 2019–2022**

Jenis Tanaman <i>Kind of Plants</i>	2019	2020	2021	2022
(1)	(2)	(3)	(4)	(5)
Aglaonema
Anggrek Pot/ <i>Orchid</i>
Anggrek Potong/ <i>Orchid</i>
Anthurium Bunga/ <i>Flamingo Lily Flower</i>	-	-	-	-
Bromelia
Bugenvil
Cordyline
Dracaena/ <i>Dracaena</i>	-	-	-	-
Gerbera (<i>Herbras</i>)
Heliconia (Pisang-Pisangan)
Iora (<i>Soka</i>)
Krisan/ <i>Chrysantemum</i>	-	-	-	-
Mawar/ <i>Rose</i>	-	-	-	-
Melati/ <i>Jasmine</i>	-	-	-	-
Pakis/ <i>Leather Leaf Fern</i>	-	-	-	-
Palem/ <i>Palm</i>	55	5	10	-
Phylodendron/ <i>Phylodendron</i>	-	-	-	-
Puring
Sansevieria (<i>Pedang-Pedangan</i>)
Sedap Malam/ <i>Tuberose</i>	-	-	-	-

Catatan/Note: ...

Sumber/Source: BPS, Statistik Pertanian Hortikultura SPH-TH/BPS-Statistics Indonesia, Agricultural Statistik for Horticulture SPH-TH

Tabel
Table 5.1.12**Produksi Tanaman Hias Menurut Jenis Tanaman di
Kabupaten Kepulauan Anambas (tangkai), 2019–2022**
**Production of Ornamental Plants by Kind of Plant in
Kepulauan Anambas Regency (stalks), 2019–2022**

Jenis Tanaman <i>Kind of Plants</i>	2019	2020	2021	2022
(1)	(2)	(3)	(4)	(5)
Aglaonema ¹
Anggrek Pot ¹ / <i>Orchid</i> ¹
Anggrek Potong/ <i>Orchid</i>
Anthurium Bunga ¹ / <i>Flamingo Lily Flower</i> ¹	-	-	-	-
Bromelia ¹
Bugenvil ¹
Cordyline ¹
Dracaena ¹ / <i>Dracaena</i> ¹	-	-	-	-
Gerbera (<i>Herbras</i>)
Heliconia (Pisang-Pisangan) ¹
<i>lora (Soka)</i> ¹
Krisan/ <i>Chrysantemum</i>	-	-	-	-
Mawar/ <i>Rose</i>	-	-	-	-
Melati ² / <i>Jasmine</i> ²	-	-	-	-
Pakis ² / <i>Leather Leaf Fern</i> ²	-	-	-	-
Palem ¹ / <i>Palm</i> ¹	55	25	10	-
Phylodendron ¹ / <i>Phylodendron</i> ¹	-	-	-	-
Puring ¹
Sansevieria (Pedang-Pedangan) ¹
Sedap Malam/ <i>Tuberose</i>	-	-	-	-

Catatan/Note: ¹ Satuan produksi dalam pohon/*The unit of production are tree*² Satuan produksi dalam kg/*The unit of production are kg*Sumber/Source: BPS, Statistik Pertanian Hortikultura SPH-TH/BPS-Statistics Indonesia, *Agricultural Statistik for Horticulture SPH-TH*

Tabel 5.1.13 **Produksi Buah-buahan Menurut Kecamatan dan Jenis Tanaman di Kabupaten Kepulauan Anambas (kuintal), 2021 dan 2022**
Production of Fruits by Subdistrict and Kind of Plant in Kepulauan Anambas Regency (kuintal), 2021 and 2022

Kecamatan Subdistrict	Mangga/Mango		Durian/Durian	
	2021	2022	2021	2022
(1)	(2)	(3)	(4)	(5)
Jemaja	13	8	-	70
Jemaja Barat	15	4	3	-
Jemaja Timur	10	-	50	50
Siantan Selatan	26	-	39	15
Siantan	4	3	70	30
Siantan Timur	1	-	50	10
Siantan Tengah	4	-	100	2
Palatak	10	10	30	30
Siantan Utara	1	2	5	3
kute Siantan	-	-	-	3
Kepulauan Anambas	84	27	347	213

Berlanjut/*To be Continued Table ...*

Lanjutan Tabel/*Continued Table* 5.1.13

Kecamatan Subdistrict	Jeruk Siam/Orange/Tangerine		Pisang/Banana	
	2021	2022	2021	2022
(1)	(6)	(7)	(8)	(9)
Jemaja	5	-	85	46
Jemaja Barat	-	-	22	20
Jemaja Timur	3	-	35	43
Siantan Selatan	-	-	20	31
Siantan	23	-	22	19
Siantan Timur	-	-	50	88
Siantan Tengah	-	-	24	16
Palatak	20	50	95	108
Siantan Utara	-	-	13	6
kute Siantan	-	-	15	51
Kepulauan Anambas	51	50	381	428

Berlanjut/*To be Continued Table* ...

Lanjutan Tabel/*Continued Table* 5.1.13

Kecamatan Subdistrict	Pepaya/Papaya		Salak/Snakefruit	
	2021	2022	2021	2022
(1)	(10)	(11)	(12)	(13)
Jemaja	32	8	-	-
Jemaja Barat	1	4	-	-
Jemaja Timur	6	3	-	-
Siantan Selatan	-	-	-	-
Siantan	5	13	-	-
Siantan Timur	5	15	-	-
Siantan Tengah	1	15	-	-
Palmatak	83	75	-	-
Siantan Utara	4	3	-	-
kute Siantan	4	22	-	-
Kepulauan Anambas	141	157	-	-

Berlanjut/*To be Continued Table* ...

Lanjutan Tabel/*Continued Table* 5.1.13

Kecamatan Subdistrict	Nangka/Cempedak Jackfruit		Jeruk Besar Pomelo	
	2021	2022	2021	2022
(1)	(10)	(11)	(12)	(13)
Jemaja	2	4	-	-
Jemaja Barat	3	1	-	-
Jemaja Timur	6	-	-	-
Siantan Selatan	11	-	-	-
Siantan	9	37	-	-
Siantan Timur	5	14	-	-
Siantan Tengah	20	-	-	-
Palatak	54	50	-	-
Siantan Utara	2	-	-	-
kute Siantan	-	10	-	-
Kepulauan Anambas	111	115	-	-

Catatan/Note: ...

Sumber/Source: BPS, Statistik Pertanian Hortikultura SPH-BST/BPS-Statistics Indonesia, Agricultural Statistic for Horticulture SPH-BST

Tabel
Table 5.1.14

Produksi Buah-Buahan dan Sayuran Tahunan Menurut Jenis Tanaman di Kabupaten Kepulauan Anambas (kuintal), 2019–2022
Production of Annual Fruits and Vegetables by Kind of Plant in Kepulauan Anambas Regency (quintal), 2019–2022

Jenis Tanaman/Kind of Plants	2019	2020	2021	2022
(1)	(2)	(3)	(4)	(5)
Buah–Buahan/Fruits:				
Alpukat/Avocado	151	62	2	8
Belimbing/Star Fruit	57	8	2	5
Duku/Langsat/Kokosan/Duku	108	-	50	-
Durian/Durian	1 072	114	347	213
Jambu Biji/Guava	25	14	45	33
Jambu Air/Water Apple	68	28	64	36
Jeruk Siam/Kepron/Orange/Tangerine	630	724	51	50
Jeruk Besar/Pomelo	219	68	-	-
Mangga/Mango	1 101	147	84	27
Manggis/Mangosteen	126	3	18	4
Nangka/Cempedak/Jackfruit	344	194	111	115
Nenas/Pineapple	57	58	46	59
Pepaya/Papaya	112	252	141	157
Pisang/Banana	960	846	381	428
Rambutan/Rambutan	43	11	91	6
Salak/Snakefruit	-	-	-	-
Sawo/Sapodilla/Sawo	13	7	53	5

Berlanjut/To be Continued Table ...

Lanjutan Tabel/*Continued Table* 5.1.14

Jenis Tanaman/ <i>Kind of Plants</i>	2019	2020	2021	2022
(1)	(2)	(3)	(4)	(5)
Sirsak/ <i>Soursop</i>	17	9	10	5
Sukun/ <i>Breadfruit</i>	23	18	-	12
Anggur	-	-	-	-
Apel	-	-	-	-
Buah Naga	0	-
Jeruk Lemon	-	-
Lengkeng	-	-
Sayuran/<i>Vegetables:</i>				
Melinjo/ <i>Gnetum/Melinjo</i>	206	28	26	60
Petai/ <i>Twisted Cluster Bean</i>	195	68	89	118

Catatan/*Note:* ...Sumber/*Source:* BPS, Statistik Pertanian Hortikultura SPH-BST/*BPS-Statistics Indonesia, Agricultural Statistic for Horticulture SPH-BST*

**5.2 PERKEBUNAN
ESTATE CROPS**

Tabel 5.2.1 Luas Areal Tanaman Perkebunan Menurut Kecamatan dan Jenis Tanaman di Kabupaten Kepulauan Anambas (ha), 2021 dan 2022
Planted Area of Estate Crops by Subdistrict and Type of Crops in Kepulauan Anambas Regency (ha), 2021 and 2022

Kecamatan Subdistrict	Kelapa Sawit/Oil Palm		Kelapa/Coconut	
	2021	2022	2021	2022
(1)	(2)	(3)	(4)	(5)
Jemaja	0	0	1 250	1 250
Jemaja Barat	0	0	0	0
Jemaja Timur	0	0	1 011	1 011
Siantan Selatan	0	0	1 180	1 180
Siantan	0	0	779	779
Siantan Timur	0	0	2 070	2 070
Siantan Tengah	0	0	471	493
Palmatak	0	0	3 002	1 837
Siantan Utara	0	0	0	410
kute Siantan	0	0	0	755
Kepulauan Anambas	0	0	9 763	9 785

Berlanjut/*To be Continued Table ...*

Lanjutan Tabel/*Continued Table* 5.2.1

Kecamatan Subdistrict	Karet/Rubber		Kopi/Coffee	
	2021	2022	2021	2022
(1)	(6)	(7)	(8)	(9)
Jemaja	244	244	0	0
Jemaja Barat	0	0	0	0
Jemaja Timur	374	374	0	0
Siantan Selatan	219	219	0	0
Siantan	780	780	0	0
Siantan Timur	145	145	0	0
Siantan Tengah	169	169	0	0
Palmatak	775	465	0	0
Siantan Utara	0	107	0	0
kute Siantan	0	193	0	0
Kepulauan Anambas	2 706	2 696	0	0

Berlanjut/*To be Continued Table* ...

Lanjutan Tabel/*Continued Table* 5.2.1

Kecamatan Subdistrict	Kakao/Cocoa		Tebu/Sugar cane	
	2021	2022	2021	2022
(1)	(10)	(11)	(12)	(13)
Jemaja	0	0	0	0
Jemaja Barat	0	0	0	0
Jemaja Timur	0	0	0	0
Siantan Selatan	0	0	0	0
Siantan	0	0	0	0
Siantan Timur	0	0	0	0
Siantan Tengah	0	0	0	0
Palmatak	0	0	0	0
Siantan Utara	0	0	0	0
kute Siantan	0	0	0	0
Kepulauan Anambas	0	0	0	0

Berlanjut/*To be Continued Table* ...

Lanjutan Tabel/*Continued Table 5.2.1*

Kecamatan Subdistrict	Teh/Tea		Tembakau/Tobacco	
	2021	2022	2021	2022
(1)	(14)	(15)	(16)	(17)
Jemaja	0	0	0	0
Jemaja Barat	0	0	0	0
Jemaja Timur	0	0	0	0
Siantan Selatan	0	0	0	0
Siantan	0	0	0	0
Siantan Timur	0	0	0	0
Siantan Tengah	0	0	0	0
Palmatak	0	0	0	0
Siantan Utara	0	0	0	0
kute Siantan	0	0	0	0
Kepulauan Anambas	0	0	0	0

Catatan/Note: ...

Sumber/Source: Dinas Pertanian, Perikanan, dan Pangan Kabupaten Kepulauan Anambas/*Agriculture, Fisheries and Food Agency of Kepulauan Riau Anambas Regency*

Tabel
Table 5.2.2

Produksi Perkebunan Menurut Kecamatan dan Jenis Tanaman di Kabupaten Kepulauan Anambas (ton), 2021 dan 2022
Production of Estates by Subdistrict and Type of Crops in Kepulauan Anambas Regency (ton), 2021 and 2022

Kecamatan Subdistrict	Kelapa Sawit/Oil Palm		Kelapa/Coconut	
	2021	2022	2021	2022
(1)	(2)	(3)	(4)	(5)
Jemaja	0,00	0,00	51,00	65,00
Jemaja Barat	0,00	0,00	0,00	0,00
Jemaja Timur	0,00	0,00	20,00	25,00
Siantan Selatan	0,00	0,00	169,00	182,00
Siantan	0,00	0,00	73,00	76,00
Siantan Timur	0,00	0,00	21,00	41,00
Siantan Tengah	0,00	0,00	137,00	139,00
Palமாக	0,00	0,00	424,00	292,00
Siantan Utara	0,00	0,00	0,00	65,00
kute Siantan	0,00	0,00	0,00	98,00
Kepulauan Anambas	0,00	0,00	895,0	983,0

Berlanjut/*To be Continued Table ...*

Lanjutan Tabel/*Continued Table* 5.2.2

Kecamatan Subdistrict	Karet/Rubber		Kopi/Coffee	
	2021	2022	2021	2022
(1)	(6)	(7)	(8)	(9)
Jemaja	31,34	35,70	0,00	0,00
Jemaja Barat	0,00	0,00	0,00	0,00
Jemaja Timur	26,57	39,70	0,00	0,00
Siantan Selatan	45,32	64,50	0,00	0,00
Siantan	15,00	39,60	0,00	0,00
Siantan Timur	34,00	68,50	0,00	0,00
Siantan Tengah	35,21	57,60	0,00	0,00
Palmatak	50,73	98,20	0,00	0,00
Siantan Utara	0,00	21,40	0,00	0,00
kute Siantan	0,00	27,30	0,00	0,00
Kepulauan Anambas	238,17	452,5	0,00	0,00

Berlanjut/*To be Continued Table ...*

Lanjutan Tabel/*Continued Table 5.2.2*

Kecamatan Subdistrict	Kakao/Cocoa		Tebu/Sugar cane	
	2021	2022	2021	2022
(1)	(10)	(11)	(12)	(13)
Jemaja	0,00	0,00	0,00	0,00
Jemaja Barat	0,00	0,00	0,00	0,00
Jemaja Timur	0,00	0,00	0,00	0,00
Siantan Selatan	0,00	0,00	0,00	0,00
Siantan	0,00	0,00	0,00	0,00
Siantan Timur	0,00	0,00	0,00	0,00
Siantan Tengah	0,00	0,00	0,00	0,00
Palmatak	0,00	0,00	0,00	0,00
Siantan Utara	0,00	0,00	0,00	0,00
kute Siantan	0,00	0,00	0,00	0,00
Kepulauan Anambas	0,00	0,00	0,00	0,00

Berlanjut/*To be Continued Table ...*

Lanjutan Tabel/*Continued Table* 5.2.2

Kecamatan <i>Subdistrict</i>	Teh/ <i>Tea</i>		Tembakau/ <i>Tobacco</i>	
	2021	2022	2021	2022
(1)	(14)	(15)	(16)	(17)
Jemaja	0,00	0,00	0,00	0,00
Jemaja Barat	0,00	0,00	0,00	0,00
Jemaja Timur	0,00	0,00	0,00	0,00
Siantan Selatan	0,00	0,00	0,00	0,00
Siantan	0,00	0,00	0,00	0,00
Siantan Timur	0,00	0,00	0,00	0,00
Siantan Tengah	0,00	0,00	0,00	0,00
Palmatak	0,00	0,00	0,00	0,00
Siantan Utara	0,00	0,00	0,00	0,00
kute Siantan	0,00	0,00	0,00	0,00
Kepulauan Anambas	0,00	0,00	0,00	0,00

Catatan/*Note*: ...

Sumber/*Source*: Dinas Pertanian, Perikanan, dan Pangan Kabupaten Kepulauan Anambas/*Agriculture, Fisheries and Food Agency of Kepulauan Riau Anambas Regency*

**5.3 PETERNAKAN
LIVESTOCK**

Tabel 5.3.1 Populasi Ternak Menurut Kecamatan dan Jenis Ternak (ekor) di Kabupaten Kepulauan Anambas, 2021 dan 2022
Livestock Population by Subdistrict and Kind of Livestock (heads) in Kepulauan Anambas Regency, 2021 and 2022

Kecamatan Subdistrict	Sapi Perah/Dairy Cattle		Sapi Potong/Beef Cattle	
	2021	2022	2021	2022
(1)	(2)	(3)	(4)	(5)
Jemaja	0	0	116	92
Jemaja Barat	0	0	549	19
Jemaja Timur	0	0	1 894	562
Siantan Selatan	0	0	96	112
Siantan	0	0	298	217
Siantan Timur	0	0	134	101
Siantan Tengah	0	0	54	127
Palமாக	0	0	778	509
Siantan Utara	0	0	42	17
Kute Siantan	0	0	221	153
Kepulauan Anambas	0	0	4 182	1 909

Berlanjut/*To be Continued Table ...*

Lanjutan Tabel/*Continued Table* 5.3.1

Kecamatan Subdistrict	Kerbau/Buffalo		Kuda/Horse	
	2021	2022	2021	2022
(1)	(2)	(3)	(4)	(5)
Jemaja	0	0	0	0
Jemaja Barat	0	0	0	0
Jemaja Timur	0	0	0	0
Siantan Selatan	0	0	0	0
Siantan	0	0	0	0
Siantan Timur	0	0	0	0
Siantan Tengah	0	0	0	0
Palமாக	0	0	0	0
Siantan Utara	0	0	0	0
Kute Siantan	0	0	0	0
Kepulauan Anambas	0	0	0	0

Berlanjut/*To be Continued Table* ...

Lanjutan Tabel/*Continued Table 5.3.1*

Kecamatan Subdistrict	Kambing/Goat		Domba/Sheep		Babi/Pig	
	2021	2022	2021	2022	2021	2022
(1)	(10)	(11)	(12)	(13)	(14)	(15)
Jemaja	307	6	0	0	0	0
Jemaja Barat	41	0	0	0	0	0
Jemaja Timur	33	8	0	0	0	0
Siantan Selatan	14	13	0	0	0	0
Siantan	43	86	0	0	0	0
Siantan Timur	22	20	0	0	0	0
Siantan Tengah	24	0	0	0	0	0
Palmatak	42	35	0	0	0	0
Siantan Utara	12	0	0	0	0	0
Kute Siantan	54	71	0	0	0	0
Kepulauan Anambas	592	239	0	0	0	0

Catatan/Note: ...

Sumber/Source: Dinas Pertanian, Perikanan, dan Pangan Kabupaten Kepulauan Anambas/*Agriculture, Fisheries and Food Agency of Kepulauan Riau Anambas Regency*

Tabel
Table 5.3.2**Populasi Unggas Menurut Kecamatan dan Jenis Unggas
(ekor) di Kabupaten Kepulauan Anambas, 2021 dan 2022**
***Poultry Population by Subdistrict and Kind of Poultry
(heads) in Kepulauan Anambas Regency, 2021 and 2022***

Kecamatan Subdistrict	Ayam Kampung Native Chicken		Ayam Petelur Layer	
	2021	2022	2021	2022
(1)	(2)	(3)	(4)	(5)
Jemaja	2 977	3 000	0	0
Jemaja Barat	3 788	3 800	0	0
Jemaja Timur	3 890	3 900	0	0
Siantan Selatan	2 433	2 500	0	0
Siantan	4 207	4 200	800	400
Siantan Timur	1 486	1 500	400	4 700
Siantan Tengah	822	800	0	0
Palmatak	1 629	1 600	0	0
Siantan Utara	484	500	0	0
Kute Siantan	908	900	0	0
Kepulauan Anambas	22 624	22 700	800	5 100

Berlanjut/*To be Continued Table ...*

Lanjutan Tabel/*Continued Table 5.3.2*

Kecamatan Subdistrict	Ayam Pedaging Broller		Itik/Itik Manila Duck	
	2021	2022	2021	2022
(1)	(2)	(3)	(4)	(5)
Jemaja	2 900	0	466	0
Jemaja Barat	2 500	0	300	0
Jemaja Timur	3 200	0	510	180
Siantan Selatan	0	0	119	18
Siantan	2 800	20 000	38	225
Siantan Timur	0	0	15	55
Siantan Tengah	0	0	34	20
Palmatak	0	0	66	3
Siantan Utara	0	0	0	0
Kute Siantan	0	0	50	0
Kepulauan Anambas	11 400	20 000	1 598	501

Catatan/Note: ...

Sumber/Source: Dinas Pertanian, Perikanan, dan Pangan Kabupaten Kepulauan Anambas/*Agriculture, Fisheries and Food Agency of Kepulauan Riau Anambas Regency*

Tabel
Table 5.3.3**Produksi Daging Ternak Menurut Kecamatan dan Jenis Ternak (kg) di Kabupaten Kepulauan Anambas, 2021 dan 2022**
Meat Production by Subdistrict and Kind of Livestock (kg) in Kepulauan Anambas Regency, 2021 and 2022

Kecamatan Subdistrict	Sapi Perah/Dairy Cattle		Sapi Potong/Beef Cattle	
	2021	2022	2021	2022
(1)	(2)	(3)	(4)	(5)
Jemaja	0	0	1 800	1 824
Jemaja Barat	0	0	600	342
Jemaja Timur	0	0	400	1 083
Siantan Selatan	0	0	750	1 254
Siantan	0	0	4 550	9 576
Siantan Timur	0	0	1 800	1 710
Siantan Tengah	0	0	650	1 026
Palmatak	0	0	1 100	3 420
Siantan Utara	0	0	750	686
Kute Siantan	0	0	1 500	1 539
Kepulauan Anambas	0	0	13 900	22 460

Berlanjut/*To be Continued Table ...*

Lanjutan Tabel/*Continued Table* 5.3.3

Kecamatan Subdistrict	Kerbau/Bufferlo		Kuda/Horse	
	2021	2022	2021	2022
(1)	(2)	(3)	(4)	(5)
Jemaja	0	0	0	0
Jemaja Barat	0	0	0	0
Jemaja Timur	0	0	0	0
Siantan Selatan	0	0	0	0
Siantan	0	0	0	0
Siantan Timur	0	0	0	0
Siantan Tengah	0	0	0	0
Palமாக	0	0	0	0
Siantan Utara	0	0	0	0
Kute Siantan	0	0	0	0
Kepulauan Anambas	0	0	0	0

Berlanjut/*To be Continued Table* ...

Lanjutan Tabel/*Continued Table 5.3.3*

Kecamatan Subdistrict	Kambing/Goat		Domba/Sheep		Babi/Pig	
	2021	2022	2021	2022	2021	2022
(1)	(10)	(11)	(12)	(13)	(14)	(15)
Jemaja	307	6	0	0	0	0
Jemaja Barat	41	0	0	0	0	0
Jemaja Timur	33	8	0	0	0	0
Siantan Selatan	14	13	0	0	0	0
Siantan	43	86	0	0	0	0
Siantan Timur	22	20	0	0	0	0
Siantan Tengah	24	0	0	0	0	0
Palமாக	42	35	0	0	0	0
Siantan Utara	12	0	0	0	0	0
Kute Siantan	54	71	0	0	0	0
Kepulauan Anambas	592	239	0	0	0	0

Catatan/Note: ...

Sumber/Source: Dinas Pertanian, Perikanan, dan Pangan Kabupaten Kepulauan Anambas/*Agriculture, Fisheries and Food Agency of Kepulauan Riau Anambas Regency*

Tabel
Table 5.3.4

Produksi Daging Ternak Menurut Kecamatan dan Jenis Ternak (kg) di Kabupaten Kepulauan Anambas, 2021 dan 2022
Meat Production by Subdistrict and Kind of Livestock (kg) in Kepulauan Anambas Regency, 2021 and 2022

Kecamatan Subdistrict	Ayam Kampung Native Chicken		Ayam Petelur Layer	
	2021	2022	2021	2022
(1)	(2)	(3)	(4)	(5)
Jemaja	628	810	0	0
Jemaja Barat	799	1 026	0	0
Jemaja Timur	821	1 053	0	0
Siantan Selatan	513	675	0	0
Siantan	887	1 134	5 600	1 134
Siantan Timur	313	405	5 600	22 842
Siantan Tengah	173	216	0	0
Palmatak	344	432	0	0
Siantan Utara	102	135	0	0
Kute Siantan	192	243	0	0
Kepulauan Anambas	4 772	6 129	11 200	23 976

Berlanjut/*To be Continued Table ...*

Lanjutan Tabel/*Continued Table 5.3.4*

Kecamatan Subdistrict	Itik Duck		Sapi Perah Dairy Cattle	
	2021	2022	2021	2022
(1)	(2)	(3)	(4)	(5)
Jemaja	0	0	0	0
Jemaja Barat	0	0	0	0
Jemaja Timur	1 800	256	0	0
Siantan Selatan	0	24	0	0
Siantan	0	295	0	0
Siantan Timur	0	72	0	0
Siantan Tengah	0	26	0	0
Palmatak	0	4	0	0
Siantan Utara	0	0	0	0
Kute Siantan	0	0	0	0
Kepulauan Anambas	1 800	677	0	0

Catatan/*Note*: ...Sumber/*Source*: Dinas Pertanian, Perikanan, dan Pangan Kabupaten Kepulauan Anambas/*Agriculture, Fisheries and Food Agency of Kepulauan Riau Anambas Regency*

**5.4 PERIKANAN
FISHERY**

Tabel 5.4.1 **Produksi Perikanan Tangkap Menurut Jenis Komoditi di Kabupaten Kepulauan Anambas (ton), 2022**
Production of Fish Capture by Type of Commodity in Kepulauan Anambas Regency (ton), 2022

Jenis Komoditi <i>Type of Commodity</i>	Triwulan 1		
	Harga/Price (Rp)	Banyaknya/Total	Nilai Produksi/ Production Value (000 Rp)
(1)	(2)	(3)	(4)
Bentong	12 000	77	929 160
Ekor Kuning	20 000	98	1 962 000
Layar Biru	11 000	127	1 401 840
Lemuru	8 000	239	1 910 640
Tongkol Abu-Abu	25 000	311	7 764 750
Tongkol Krai	20 000	335	6 690 400
Baronang	14 000	150	2 096 080
Tenggiri	45 000	207	9 330 750
Cucut Lanyam	12 000	147	1 760 640
Manyung	8 000	350	2 797 040
Kwee	25 000	312	7 810 000
Ikan Gaji	20 000	118	2 350 000
Lencam	13 000	217	2 824 120
Kembung	12 000	139	1 671 000
Kapas	11 000	99	1 092 080
Slengseng	10 000	175	1 748 100
Pinjalo	30 000	249	7 482 000
Kurisi	20 000	369	7 370 600
Kerapu Karang	40 000	263	10 539 200
Kerapu Sunu	90 000	165	14 852 700
Kakap Merah	45 000	344	15 484 050
Cumi	35 000	228	7 994 000

Berlanjut/*To be Continued Table ...*

Lanjutan Tabel/*Continued Table* 5.4.1

Jenis Komoditi <i>Type of Commodity</i>	Triwulan 1		
	Harga/Price (Rp)	Banyaknya/ <i>Total</i>	Nilai Produksi/ <i>Production Value</i> (000 Rp)
(1)	(2)	(3)	(4)
Sotong	40.000	97	3.886.000.000
Ikan Karang Lainnya	15.000	383	5.750.700.000
Lainnya	-	-	-
Kepulauan Anambas		5 200	127 497 850

Berlanjut/*To be Continued Table* ...

Lanjutan Tabel/*Continued Table 5.4.1*

Jenis Komoditi <i>Type of Commodity</i>	Triwulan 2		
	Harga/Price (Rp)	Banyaknya/ <i>Total</i>	Nilai Produksi/ <i>Production Value</i> (000 Rp)
(1)	(5)	(6)	(7)
Bentong	12 000	243	2 913 960
Ekor Kuning	20 000	44	872 600
Layar Biru	11 000	121	1 328 910
Lemuru	8 000	211	1 689 200
Tongkol Abu-Abu	25 000	716	17 887 500
Tongkol Krai	20 000	684	13 676 000
Baronang	14 000	71	999 320
Tenggiri	45 000	200	8 986 500
Cucut Lanyam	12 000	31	374 640
Manyung	8 000	91	730 400
Kwee	25 000	468	11 710 500
Ikan Gaji	20 000	87	1 732 000
Lencam	13 000	95	1 229 150
Kembung	12 000	54	642 600
Kapas	11 000	166	1 823 580
Slengseng	10 000	233	2 334 400
Pinjalo	30 000	145	4 343 400
Kurisi	20 000	588	11 754 600
Kerapu Karang	40 000	266	10 637 200
Kerapu Sunu	90 000	264	23 792 400
Kakap Merah	45 000	290	13 046 400
Cumi	35 000	174	6 090 000

Berlanjut/*To be Continued Table ...*

Lanjutan Tabel/*Continued Table* 5.4.1

Jenis Komoditi <i>Type of Commodity</i>	Triwulan 2		
	Harga/Price (Rp)	Banyaknya/ <i>Total</i>	Nilai Produksi/ <i>Production Value</i> (000 Rp)
(1)	(5)	(6)	(7)
Sotong	40 000	179	7 162 400
Ikan Karang Lainnya	15 000	426	6 394 650
Lainnya	-	-	-
Kepulauan Anambas		5 846	152 152 310

Berlanjut/*To be Continued Table* ...

Lanjutan Tabel/Continued Table 5.4.1

Jenis Komoditi Type of Commodity	Triwulan 3		
	Harga/Price (Rp)	Banyaknya/Total	Nilai Produksi/ Production Value (000 Rp)
(1)	(8)	(9)	(10)
Bentong	12 000	124	1 483 320
Ekor Kuning	20 000	127	2 536 600
Layar Biru	11 000	152	1 676 290
Lemuru	8 000	295	2 358 880
Tongkol Abu-Abu	25 000	509	12 719 000
Tongkol Krai	20 000	576	11 519 000
Baronang	14 000	182	2 541 700
Tenggiri	45 000	393	17 699 400
Cucut Lanyam	12 000	179	2 144 520
Manyung	8 000	524	4 191 280
Kwee	25 000	370	9 255 500
Ikan Gaji	20 000	199	3 972 200
Lencam	13 000	313	4 069 390
Kembung	12 000	192	2 306 040
Kapas	11 000	131	1 440 450
Slengseng	10 000	251	2 510 800
Pinjalo	30 000	296	8 889 000
Kurisi	20 000	503	10 067 200
Kerapu Karang	40 000	298	11 930 400
Kerapu Sunu	90 000	199	17 948 700
Kakap Merah	45 000	310	13 944 600
Cumi	35 000	257	9 006 900

Berlanjut/To be Continued Table ...

Lanjutan Tabel/*Continued Table* 5.4.1

Jenis Komoditi <i>Type of Commodity</i>	Triwulan 3		
	Harga/Price (Rp)	Banyaknya/ <i>Total</i>	Nilai Produksi/ <i>Production Value</i> (000 Rp)
(1)	(8)	(9)	(10)
Sotong	40 000	123	4 909 600 000
Ikan Karang Lainnya	15 000	586	8 782 650 000
Lainnya	-	-	-
Kepulauan Anambas		7 089	167 903 420

Berlanjut/*To be Continued Table* ...

Lanjutan Tabel/*Continued Table* 5.4.1

Jenis Komoditi <i>Type of Commodity</i>	Triwulan 4		
	Harga/Price (Rp)	Banyaknya/ <i>Total</i>	Nilai Produksi/ <i>Production Value</i> (000 Rp)
(1)	(11)	(12)	(13)
Bentong	12 000	88	1 052 040
Ekor Kuning	20 000	136	2 722 400
Layar Biru	11 000	199	2 186 910
Lemuru	8 000	257	2 055 760
Tongkol Abu-Abu	25 000	422	10 554 500
Tongkol Krai	20 000	399	7 976 600
Baronang	14 000	154	2 151 100
Tenggiri	45 000	334	15 016 950
Cucut Lanyam	12 000	180	2 161 440
Manyung	8 000	365	2 916 800
Kwee	25 000	319	7 967 000
Ikan Gaji	20 000	122	2 437 000
Lencam	13 000	271	3 526 250
Kembung	12 000	235	2 821 680
Kapas	11 000	171	1 877 700
Slengseng	10 000	146	1 458 700
Pinjalo	30 000	64	1 920 600
Kurisi	20 000	393	7 861 600
Kerapu Karang	40 000	218	8 724 000
Kerapu Sunu	90 000	130	11 707 200
Kakap Merah	45 000	227	10 216 800
Cumi	35 000	262	9 179 100

Berlanjut/*To be Continued Table* ...

Lanjutan Tabel/*Continued Table* 5.4.1

Jenis Komoditi <i>Type of Commodity</i>	Triwulan 4		
	Harga/Price (Rp)	Banyaknya/ <i>Total</i>	Nilai Produksi/ <i>Production Value</i> (000 Rp)
(1)	(11)	(12)	(13)
Sotong	40 000	137	5 494 000
Ikan Karang Lainnya	15 000	412	6 182 100
Lainnya	-	-	
Kepulauan Anambas		5 640	130 168 230

Berlanjut/*To be Continued Table* ...

Lanjutan Tabel/Continued Table 5.4.1



Jenis Komoditi Type of Commodity	2022		
	Harga/Price (Rp)	Banyaknya/Total	Nilai Produksi/ Production Value (000 Rp)
(1)	(14)	(15)	(16)
Bentong	12 000	532	6 378 480
Ekor Kuning	20 000	405	8 093 600
Layar Biru	11 000	599	6 593 950
Lemuru	8 000	1 002	8 014 480
Tongkol Abu-Abu	25 000	1 957	48 925 750
Tongkol Krai	20 000	1 993	39 862 000
Baronang	14 000	556	7 788 200
Tenggiri	45 000	1 134	51 033 600
Cucut Lanyam	12 000	537	6 441 240
Manyung	8 000	1 329	10 635 520
Kwee	25 000	1 470	36 743 000
Ikan Gaji	20 000	525	10 491 200
Lencam	13 000	896	11 648 910
Kembung	12 000	620	7 441 320
Kapas	11 000	567	6 233 810
Slengseng	10 000	805	8 052 000
Pinjalo	30 000	755	22 635 000
Kurisi	20 000	1 853	37 054 000
Kerapu Karang	40 000	1 046	41 830 800
Kerapu Sunu	90 000	759	68 301 000
Kakap Merah	45 000	1 171	52 691 850
Cumi	35 000	922	32 270 000

Berlanjut/To be Continued Table ...

Lanjutan Tabel/*Continued Table 5.4.1*

Jenis Komoditi <i>Type of Commodity</i>	2022		
	Harga/Price (Rp)	Banyaknya/ <i>Total</i>	Nilai Produksi/ <i>Production Value</i> (000 Rp)
(1)	(14)	(15)	(16)
Sotong	40 000	536	21 452 000
Ikan Karang Lainnya	15 000	1 807	27 110 100
Lainnya		-	
Kepulauan Anambas		23 775	577 721 810

Sumber/*Source*: Dinas Pertanian, Perikanan, dan Pangan Kabupaten Kepulauan Anambas/*Agriculture, Fisheries and Food Agency of Kepulauan Anambas Regency*



12.168
kw

**DAYA
TERPASANG**
*Installed Electricity
Power*

1.132.676
kwh

**LISTRIK
TERJUAL**
Electricity Sold

34.492.163
kwh

**PRODUKSI
LISTRIK**
*Electricity
Production*

BAB 6

INDUSTRI, PERTAMBANGAN, & ENERGI
Industry, Mining & Energy

PENJELASAN TEKNIS

1. Pengumpulan data industri besar dan sedang dilakukan melalui Survei Industri Besar dan Sedang yang dilaksanakan setiap tahun secara lengkap (sensus) sejak tahun 1975. Survei Industri Besar dan Sedang mencakup semua perusahaan industri yang mempunyai tenaga kerja 20 orang atau lebih dengan menggunakan kuesioner II A.
2. Klasifikasi industri yang digunakan dalam survei ini berdasar kepada Klasifikasi Baku Lapangan Usaha Indonesia (KBLI). KBLI adalah klasifikasi lapangan usaha yang berdasar kepada International Standard Industrial Classification of All Economic Activities (ISIC) revisi 4 yang telah disesuaikan dengan kondisi Indonesia.
3. Industri manufaktur adalah suatu kegiatan ekonomi yang melakukan kegiatan mengubah suatu barang dasar secara mekanis, kimia, atau dengan tangan sehingga menjadi barang jadi/setengah jadi, dan atau barang yang kurang nilainya menjadi barang yang lebih tinggi nilainya, dan sifatnya lebih dekat kepada pemakai akhir. Termasuk dalam kegiatan ini adalah jasa industri dan pekerjaan perakitan.
4. Perusahaan atau usaha industri adalah suatu unit (kesatuan) usaha yang melakukan kegiatan ekonomi, bertujuan

TECHNICAL NOTES

1. *Data collection of large and medium scale manufacturing is conducted through The Large and Medium Manufacturing Establishment Survey that has been done annually for all industries (census) since 1975. Large and Medium Manufacturing Establishment Survey covers all manufactures/industries with 20 workers or more by questionnaire IIA.*
2. *The industrial classification adopted in this survey refers to the Klasifikasi Baku Lapangan Usaha Indonesia (KBLI). KBLI is classification of economic activities based on the International Standard Industrial Classification of All Economic Activities (ISIC rev 4) that has been modified according to the local condition in Indonesia.*
3. *Manufacturing industry is defined as an economic activity processing basic goods mechanically, chemicals or manually into final or intermediate goods. It is also defined as processing of lower value goods into higher value goods as final or intermediate products. The activities also include services for manufacturing and assembling.*
4. *A manufacturing establishment is defined as a production unit engaged in economic activity, producing goods or services,*

menghasilkan barang atau jasa, terletak pada suatu bangunan atau lokasi tertentu, dan mempunyai catatan administrasi tersendiri mengenai produksi dan struktur biaya serta ada seorang atau lebih yang bertanggung jawab atas usaha tersebut.

5. Industri manufaktur dikelompokkan ke dalam 4 golongan berdasarkan banyaknya pekerja, yaitu: industri besar (100 orang pekerja atau lebih), industri sedang/menengah (20–99 orang pekerja), industri kecil (5–19 orang pekerja), dan industri mikro (1–4 orang pekerja).
 6. Industri manufaktur dikelompokkan ke dalam 4 golongan berdasarkan banyaknya pekerja, yaitu: industri besar (100 orang pekerja atau lebih), industri sedang/menengah (20–99 orang pekerja), industri kecil (5–19 orang pekerja), dan industri mikro (1–4 orang pekerja).
 7. Air disalurkan adalah volume air bersih dari perusahaan air bersih.
5. *Manufacturing industries are categorized into four groups, based on the number of employees: large scale manufacturing (100 employees or more), medium scale manufacturing (20–99 employees), small scale manufacturing (5–19 employees), and micro industry (1–4 employees).*
 6. *Customers are individuals or groups, whether household, company or non-profit institutions that buy water supply from water supply establishment.*
 7. *Distributed water is the volume of water supply from water supply establishment.*

ULASAN

Listrik merupakan kebutuhan vital bagi masyarakat. Penyajian tabel kelistrikan ini hanya terbatas pada listrik yang dikelola oleh PLN meskipun tidak dipungkiri peran listrik non PLN masih ada terutama pada daerah-daerah yang terpencil. Produksi listrik pada tahun 2022 mencapai 34.492.193 KWh.

DESCRIPTION

Electric is vital needs for people. The electrical data presented here only limited on electricity carried out by PLN, though the role of non PLN cannot be denied especially in remote villages. Electrics production in 2022 reached 34.492.193 KWh.

<https://anambaskab.bps.go.id>

Tabel
Table 6.1**Daya Terpasang, Produksi, dan Distribusi Listrik PT. PLN (Persero) pada Cabang/Ranting PLN Menurut Substitem Kelistrikan di Kabupaten Kepulauan Anambas, 2022**
Installed Electricity Power, Production, and Distribution of PT. PLN (Persero) at PLN Branch by Subdistrict in Kepulauan Anambas Regency, 2022

Substitem Kelistrikan <i>Electricity Subsystem</i>	Daya Terpasang <i>Installed Electricity Power</i> (KW)	Produksi Listrik <i>Electricity Production</i> (KWh)	Listrik Terjual <i>Electricity Sold</i> (KWh)	Dipakai Sendiri <i>Own Used</i> (KWh)	Susut/Hilang <i>Shrinkage/Lost</i> (KWh)
(1)	(2)	(3)	(4)	(5)	(6)
Sistem Anambas/Tarempa	5020	18 278 001	16 717 107	239 304	588 631
Sub Ladan	3800	9 324 221	8 319 410	164 455	578 877
Sub Letung	1940	5 504 767	4 986 561	105 960	259 961
Sub Mubur	688	439 519	457 889	20 822	-14 859
Sub Nyamuk	320	480 423	452 008	22 849	-14 124
Sub Telaga Kecil	160	77 274	60 145	12 219	4 910
Sub Air Biru	100	54 832	46 164	14 085	-5 416
Sub Batu Belah	100	222 731	196 392	4 009	22 329
Sub Belibak	40	110 425	100 068	8 903	1 455
Kepulauan Anambas	12 168	34 492 193	1 312 676	486 646	

Catatan/Note: ...

Sumber/Source: PT PLN (Persero) Area Tanjungpinang/ State Electricity Company Tanjungpinang Area

Tabel
Table 6.2**Jumlah Pelanggan Listrik Menurut Kecamatan di
Kabupaten Kepulauan Anambas, 2018–2022**
**Number of Electricity Customers by Subdistrict in Kepulauan
Anambas Regency, 2018–2022**

Kecamatan Subdistrict	2018	2019	2020	2021	2022
(1)	(2)	(3)	(4)	(5)	(6)
Jemaja	...	1457	1738	1708	1816
Jemaja Barat	...	0	234	333	356
Jemaja Timur	...	626	463	712	854
Siantan Selatan	...	274	772	631	1057
Siantan	...	4192	4009	4733	4846
Siantan Timur	...	234	544	714	1072
Siantan Tengah	...	442	590	940	1145
Palmatak	...	2941	3019	3243	3620
Siantan Utara	...	227	385	355	463
Kute Siantan	...	0	0	0	0
Kepulauan Anambas	...	10393	11754	13369	15229

Catatan/Note: ...

Sumber/Source: PT PLN (Persero) Area Tanjungpinang/ State Electricity Company Tanjungpinang Area

Tabel
Table 6.3**Produksi, dan Distribusi Listrik PT. PLN (Persero) pada ULP
Anambas, Triwulan I - Triwulan IV 2022**
**Production, and Distribution of PT. PLN (Persero) at ULP
Anambas, Quarter I - Quarter IV 2022**

Uraian Description	Triwulan I		Triwulan II	
	Kwh	Rp	Kwh	Rp
(1)	(2)	(3)	(4)	(5)
Penyediaan/Suplai	8 010 405	-	8 993 923	-
Distribusi ke Pelanggan (menurut golongan tarif)	7 391 376	10 017 552 412	2 661 430	3 541 566 750
a Sosial	359 094	310 483 383	266 710	238 160 655
b Rumah Tangga	5 533 883	7 683 715 441	1 005 169	1 376 912 755
c Bisnis	880 348	1 205 098 523	797 076	1 125 234 281
d Industri	100 320	123 488 764	108 889	137 085 162
e Pemerintah	447 560	579 371 532	384 884	501 855 823
f Multiguna	70 170	115 394 769	98 702	162 318 074
Distribusi ke Pihak Lain	-	-	-	-
Dipakai sendiri	152 240	-	205 190	-
Susut/Hilang	462 294	-	320 088	-

Berlanjut/*To be Continued Table ...*

Lanjutan Tabel/*Continued Table 6.3*

Kecamatan Subdistrict	Triwulan III		Triwulan IV	
	Kwh	Rp	Kwh	Rp
(1)	(2)	(3)	(4)	(5)
Penyediaan/Suplai	8 667 211	-	8 399 190	-
Distribusi ke Pelanggan (menurut golongan tarif)	2 529 195	3 504 190 134	2 444 315	3 370 883 727
a Sosial	264 070	236 046 060	248 188	218 468 174
b Rumah Tangga	958 034	1 371 000 846	895 715	1 279 676 187
c Bisnis	791 426	1 120 156 783	817 250	1 159 510 483
d Industri	94 399	117 093 541	119 956	143 420 125
e Pemerintah	379 725	591 579 585	354 473	555 447 491
f Multiguna	41 541	68 313 364	8 733	14 631 267
Distribusi ke Pihak Lain	-	-	-	-
Dipakai sendiri	566 515	-	390 433	-
Susut/Hilang	562 105	-	255 847	-

Catatan/Note: ...

Sumber/Source: PT PLN (Persero) Area Tanjungpinang/ State Electricity Company Tanjungpinang Area

20 buah

**JUMLAH
PENGINAPAN**
*Number of
Accommodations*



59 buah

**JUMLAH RUMAH
MAKAN**
Number of Restaurants

BAB 7

PENJELASAN TEKNIS

1. Konsep dan definisi pariwisata mengikuti rekomendasi United Nations World Tourism Organization (UNWTO) dan International Union of Office Travel Organization (IUOTO).
2. Wisatawan mancanegara (wisman) ialah setiap pengunjung yang mengunjungi suatu negara di luar tempat tinggalnya, didorong oleh satu atau beberapa keperluan tanpa bermaksud memperoleh penghasilan di tempat yang dikunjungi dan lamanya kunjungan tersebut tidak lebih dari satu tahun (12 bulan). Definisi ini mencakup 2 (dua) kategori wisatawan mancanegara, yaitu :
 - a. Wisatawan (turis) ialah setiap pengunjung seperti definisi di atas yang tinggal paling sedikit 24 jam, akan tetapi tidak lebih dari 1 (satu) tahun di tempat yang dikunjungi, dengan maksud antara lain: berlibur, rekreasi, olah raga, bisnis, menghadiri pertemuan, studi, dan kunjungan dengan alasan kesehatan.
 - b. *Excursionist* ialah setiap pengunjung seperti definisi di atas yang tinggal kurang dari 24 jam di tempat yang dikunjungi (termasuk "*Cruise passengers*"). *Cruise Passengers* ialah setiap

TECHNICAL NOTES

1. *The concept and definition of tourism refers to the recommendations of the United Nations World Tourism Organization (UNWTO) and International Union of Office Travel Organizations (IUOTO).*
2. *An International Visitor is any person visiting a country other than his usual place of residence for any reason other than for earning income in the country visited, and the length of stay is no more than one year (12 months) This definition covers two categories of foreign visitors, namely :*
 - a. *Tourist is any visitor staying for at least 24 hours, but no more than one year, in the country visited, with the intention of visiting, and for any of these purposes: Pleasure, recreation and sports, Business, visiting friends and relatives, missions, attending meetings, conferences, visit for health reasons and study.*
 - b. *Excursionist is any visitor staying less than 24 hours in the country visited including, "Cruise Passengers", i.e. visitors arriving in a country without staying in any accommodation available in*

pengunjung yang tiba di suatu negara di mana mereka tidak menginap di akomodasi yang tersedia dinegara tersebut, misalnya dengan kapal laut.

3. Rata-rata lama tinggal adalah rata-rata waktu tinggal wisatawan mancanegara di Indonesia untuk satu kali kunjungan.
 4. Usaha penyediaan akomodasi adalah usaha yang menyediakan pelayanan penginapan yang dapat dilengkapi dengan pelayanan pariwisata lainnya. Usaha penyediaan akomodasi dapat berupa hotel, vila, pondok wisata, bumi perkemahan, persinggahan karavan, dan akomodasi lainnya yang digunakan untuk tujuan pariwisata.
 5. Hotel adalah penyediaan akomodasi secara harian berupa kamar-kamar di dalam satu bangunan yang dapat dilengkapi dengan jasa pelayanan makan dan minum, kegiatan hiburan dan atau fasilitas lainnya. Hotel terdiri dari hotel berbintang dan hotel non-bintang.
 6. Hotel bintang adalah usaha penyediaan jasa pelayanan penginapan, makan minum serta jasa lainnya bagi umum dengan menggunakan sebagian atau seluruh bangunan. Usaha ini dikelola secara komersial serta memenuhi ketentuan persyaratan sebagai hotel bintang (termasuk berlian) yang ditetapkan dalam
- the visited country.*
3. *Average length of stay is the average stay duration of foreign visitor in Indonesia for one trip.*
 4. *The business of providing accommodation is a business that provides specialty services that can be equipped with other tourism services. It includes hotel, villa, cottage, camping, caravan stop, and other accommodation that are used for tourism purposes.*
 5. *Hotel is a daily supply of accommodation rooms within a building which can be equipped with eating and drinking services, entertainment activities and/or other facilities. Hotel consists of a classified hotel and a non-classified hotel.*
 6. *A classified hotel is the business of providing an accommodation, eating and drinking as well as other services for the public by using a building or a part of a building. It is managed commercially and meets specified requirements as a star hotel (including diamonds) set forth in the decree of fostering agency. For example, five star hotel,*

surat keputusan instansi yang membinanya. Misalnya hotel bintang lima, hotel bintang empat dan seterusnya.

7. Tingkat penghunian kamar hotel adalah persentase banyaknya malam kamar yang dihuni terhadap banyaknya malam kamar yang tersedia.
8. Rata-rata lamanya tamu menginap adalah banyaknya malam tempat tidur yang terpakai (malam tamu) dengan banyaknya tamu yang menginap di hotel atau akomodasi lainnya.

four star hotel, and so on.

7. *Room occupancy rate is the number of room-nights occupied divided by the number of room-nights available, multiplied by 100 percent.*
8. *Average length of stay is the number of bed-nights used (guest night) divided by the number of guests coming to spend the night at the accommodation.*

<https://anambaskab.go.id>

ULASAN

Hotel atau penginapan sangat berkaitan dengan sektor pariwisata. Untuk dapat memperkuat perekonomian dari sektor pariwisata maka dibutuhkan hotel atau penginapan yang memberikan kenyamanan dan keamanan bagi para wisatawan yang datang baik dari dalam negeri maupun luar negeri.

Kabupaten Kepulauan Anambas belum memiliki hotel berbintang, akan tetapi terdapat 20 penginapan yang tersebar diberbagai kecamatan yang siap melayani para wisatawan untuk berlibur ke kabupaten Kepulauan Anambas. Rata-rata lama menginap tamu domestik dan asing pada tahun 2022 berjumlah 1,2 orang setiap bulannya. Tingkat penghunian kamar di Kabupaten Kepulauan Anambas mencapai 26,72 kamar setiap bulannya.

Kondisi geografis Kabupaten Kepulauan Anambas yang dikeliling oleh lautan membuat wilayah ini memiliki banyak potensi pariwisata berupa pantai dan pesona lautannya yang masih asri. Pada tahun 2022 Kabupaten Kepulauan Anambas telah memiliki 59 unit rumah makan untuk mendukung sektor pariwisata ini.

DESCRIPTION

Hotels or inns are closely related to the tourism sector. To be able to strengthen the economy of the tourism sector then it takes hotels or inns that provide comfort and security for the tourists who come both from home and abroad.

Kepulauan Anambas Regency does not yet have starred hotels, but there are 20 inns spread across various sub-districts that ready to serve tourists for a vacation to this regency. The average length of stay of domestic visitor in 2022 amounts to 1,2 people per month. Room occupancy rate in Kepulauan Anambas Regency reaches 26,72 rooms per month.

The geographical condition of the Kepulauan Anambas Regency which is surrounded by the sea makes this region has a lot of tourism potential in the form of beaches and the charm of the ocean is still beautiful. In 2022 Kepulauan Anambas Regency has 59 restaurant units to support this tourism sector.

Tabel
Table 7.1**Jumlah Rumah Makan/Restoran Menurut Kecamatan di
Kabupaten Kepulauan Anambas, 2019–2022
Number of Restaurants by Subdistrict in Kepulauan
Anambas Regency, 2019–2022**

Kecamatan Subdistrict	2019	2020	2021	2022
(1)	(2)	(3)	(4)	(5)
Jemaja	13	13	13	13
Jemaja Barat	0	0	0	0
Jemaja Timur	1	1	1	1
Siantan Selatan	0	0	0	0
Siantan	35	38	24	26
Siantan Timur	0	0	0	2
Siantan Tengah	0	0	0	2
Palmatak	7	7	6	10
Siantan Utara	0	0	0	0
Kute Siantan	NA	0	4	5
Kepulauan Anambas	56	59	48	59

Catatan/Note: ...

Sumber/Source: Dinas Pariwisata dan Kebudayaan Kabupaten Kepulauan Anambas/Tourism and Culture Agency of Kepulauan Anambas Regency

Tabel
Table 7.2**Jumlah Penginapan Menurut Kecamatan di Kabupaten Kepulauan Anambas, 2020-2022**
Number of Accomodations by Subdistrict in Kepulauan Anambas Regency, 2020-2022

Kecamatan Subdistrict	2020	2021	2022
(1)	(2)	(3)	(4)
Jemaja	6	5	5
Jemaja Barat	0	0	0
Jemaja Timur	1	1	1
Siantan Selatan	0	1	0
Siantan	8	8	8
Siantan Timur	1	1	1
Siantan Tengah	0	0	0
Palatak	3	3	4
Siantan Utara	0	0	1
Kute Siantan	2	2	5
Kepulauan Anambas	21	21	25

Catatan/Note: ...

Sumber/Source: Dinas Pariwisata dan Kebudayaan Kabupaten Kepulauan Anambas/Tourism and Culture Agency of Kepulauan Anambas Regency

Tabel
Table 7.3**Tingkat Penghunian Kamar Hotel Menurut Bulan di
Kabupaten Kepulauan Anambas, 2022**
*Room Occupancy Rate of Hotels by Month in Kepulauan
Anambas Regency, 2022*

Bulan Month	Tingkat Penghunian Kamar Hotel Room Occupancy Rate of Hotels
(1)	(2)
Januari	19,02
Februari	19,07
Maret	18,64
April	25,79
Mei	23,78
Juni	30,10
Juli	43,79
Agustus	30,28
September	28,00
Oktober	27,21
November	24,76
Desember	29,84
2022	26,72
2021	16,64

Catatan/Note: ...

Sumber/Source: Badan Pusat Statistik Kabupaten Kepulauan Anambas / Central Bureau of Statistics of Kepulauan Anambas Regency

Tabel
Table 7.4**Rata-rata Lama Menginap Tamu Asing dan Domestik Menurut Bulan di Kabupaten Kepulauan Anambas, 2022**
Average Length of Stay of Foreign dan Domestic Visitors by Month in Kepulauan Anambas Regency, 2022

Bulan Month	Rata-rata Lama Menginap Average Length of Stay
(1)	(2)
Januari	1,1
Februari	1,2
Maret	1,2
April	1,3
Mei	1,3
Juni	1,3
Juli	1,4
Agustus	1,4
September	1,2
Oktober	1,2
November	1,1
Desember	1,1
2022	1,2
2021	1,6

Catatan/Note: ...

Sumber/Source: Badan Pusat Statistik Kabupaten Kepulauan Anambas / Central Bureau of Statistics of Kepulauan Anambas Regency

Tabel
Table 7.5

Rata-rata Tamu per Kamar dan Tingkat Pemakaian Tempat Tidur pada Penginapan Non Bintang Menurut Bulan di Kabupaten Kepulauan Anambas, 2022
Average Guest per Room, and Bed Usage at Non Star Accomodation by Month in Kepulauan Anambas Regency, 2022

Bulan Month	Rata-rata Tamu per Kamar Average Guest per Room	Tempat Pemakaian Tempat Tidur Bed Usage Rate
(1)	(2)	(3)
Januari	2,00	32,68
Februari	1,83	28,17
Maret	1,80	27,47
April	1,79	37,36
Mei	1,86	35,86
Juni	1,88	45,88
Juli	1,70	57,66
Agustus	1,93	45,20
September	1,81	39,12
Oktober	1,87	39,34
November	1,87	35,77
Desember	1,66	35,35
2022	1,82	38,45
2021	2,23	30,71

Catatan/Note: ...

Sumber/Source: Badan Pusat Statistik Kabupaten Kepulauan Anambas / Central Bureau of Statistics of Kepulauan Anambas Regency

Tabel
Table 7.6**Alamat Penginapan dan Jumlah Kamar di Kabupaten Kepulauan Anambas, 2022**
Accommodation Address and Number of Rooms in Kepulauan Anambas Regency, 2022

Nama Penginapan Accommodation Name	Alamat Address	Jumlah Kamar Number of Rooms
(1)	(2)	(3)
Jose	Jemaja - Desa Batu Berapit	5
Juliani	Jemaja - Jl. Dermaga I, Letung	16
Wisma Anugrah	Jemaja - Jl. H. Ahmad Enjis, Letung	13
Miranti	Jemaja - Jl. Kampung Tengah, Letung	28
Jemaja Island	Jemaja - Letung	8
Sri Lakang	Jemaja Timur - Kuala Maras	5
Wisma Sidhi Tanjung	Siantan - Jl. Tanjung Batu Balai, Sri Tanjung	7
Anambas Inn	Siantan - Jl. Takari No 42, Tarempa Barat	19
Tropical Inn	Siantan - Jl. Hang Tuang, Tarempa	25
Penginapan Hangtuah	Siantan - Jl. Hang Tuang, Tarempa	14
Penginapan Pagi Sore	Siantan - Jl. Hang Tuang, Tarempa	18
Wisma Sakura	Siantan - Jl. Hang Tuang No 19, Tarempa	23
Hotel Tarempak Beach	Siantan - Jl. Imam Bonjol No 1, Tarempa	49
Anambas Resort	Siantan - Jl. Tanjung Tebu-Antang, Tarempa Timur	21
Anambas Dive Resort	Siantan Timur - Tanjung Kumbik	-
Kusuma Resort	Palmatak - Gunung Batu Tompek, Putik	5
Piugus Resort	Palmatak - Belibak	5
Penginapan Asih	Palmatak - Jl. Usman Haji Pang No 62, Ladan	10
Wisma Kusnijaya	Kute Siantan - Jl. Gunungcak, Payamaram	8
Penginapan Bunda Alfi	Kute Siantan - Payaklaman	8

Catatan/Note: ...

Sumber/Source: Dinas Pariwisata dan Kebudayaan Kabupaten Kepulauan Anambas/*Tourism and Culture Agency of Kepulauan Anambas Regency*

30,39 PANJANG JALAN
NEGARA (Km)
State Road Length

51 PANJANG JALAN
PROVINSI (Km)
Provincial Road Length

294,13 PANJANG JALAN
KABUPATEN (Km)
Regional Road Length



BAB 8

TRANSPORTASI & KOMUNIKASI *Transportation & Communication*

PENJELASAN TEKNIS

1. **Kendaraan bermotor** adalah setiap kendaraan yang digerakkan oleh peralatan teknik yang ada pada kendaraan tersebut, biasanya digunakan untuk angkutan orang atau barang di atas jalan raya selain kendaraan yang berjalan di atas rel. Kendaraan bermotor yang dicatat adalah semua jenis kendaraan kecuali kendaraan bermotor TNI/Polri dan Korps Diplomatik.
2. **Mobil penumpang** adalah setiap kendaraan bermotor yang dilengkapi dengan tempat duduk untuk sebanyak-banyaknya delapan orang, tidak termasuk tempat duduk untuk pengemudi, baik dilengkapi atau tidak dilengkapi bagasi.
3. **Mobil bus** adalah setiap kendaraan bermotor yang dilengkapi dengan tempat duduk untuk lebih dari delapan orang, tidak termasuk tempat duduk untuk pengemudi, baik dilengkapi atau tidak dilengkapi bagasi.
4. **Mobil truk** adalah setiap kendaraan bermotor yang digunakan untuk angkutan barang, selain mobil penumpang, mobil bis dan kendaraan bermotor roda dua.
5. **Kunjungan kapal** adalah kapal yang datang di pelabuhan baik untuk berlabuh di perairan maupun bersandar di dermaga.

TECHNICAL NOTES

1. **Motor vehicles** are any kind of vehicles motorized by machine set up in those vehicles, they are usually used for transporting peoples or goods on roads except vehicles moving along a railway line. The data cover all kinds of motor vehicles except those belong to Indonesia Army Force Indonesian State Police and Diplomatic Corps.
2. **Passenger cars** are any motor vehicles with no more than eight seats, excluding seat for driver, it can be with or without hoot.
3. **Buses** are large passenger cars having seats for more than eight passengers, excluding seat for driver, it can be with or without hoot.
4. **Trucks** are any motor vehicles used to transport goods excluding passenger cars, buses, and motorcycles.
5. **Ship call** is a ship arriving at a port either for mooring or berthing.

6. **Gross Ton (GT)** adalah volume ruangan kapal dalam m³, kecuali terowongan, lubang poros baling-baling, tempat jangkar, dan alas ganda.
7. **Kantor Pos** adalah tempat pemberi pelayanan komunikasi tertulis dan atau surat elektronik, layanan paket, layanan logistik, layanan transaksi keuangan, dan layanan keagenan pos untuk kepentingan umum. Rumah pos berfungsi sama seperti kantor pos dan kantor pos pembantu, bedanya rumah pos biasanya terletak di daerah terpencil.
8. **Telekomunikasi** adalah setiap pemancaran, pengiriman dan atau penerimaan dari setiap informasi dalam bentuk tanda-tanda, isyarat, tulisan, gambar, suara dan bunyi melalui sistem kawat, optik, radio atau sistem elektromagnetik lainnya.
9. **Jaringan telekomunikasi** adalah rangkaian perangkat telekomunikasi dan kelengkapannya yang digunakan dalam bertelekomunikasi.
6. **Gross Ton (GT)** is total volume of all room in a ship (m³), excluding the volume of tunnel, the axle of propellers, the anchor, and the chain locker.
7. **Post Office** is a service provider facility of written communication and or electronic mail, parcel service, logistics services, financial transaction services, and postal services to the public. Postal house has the same function as the post office and subsidiary of post office, the difference is that postal house is usually located in remote areas.
8. **Telecommunication** includes every transmitting, delivering and or receiving from every information of marking, signal, article, picture, sound and voice through strand of wire system, optic, radio or other electromagnetic system.
9. **Telecommunication network** is peripheral network of telecommunication and its equipment used in the means of telecommunication.

8.1 TRANSPORTASI TRANSPORTATION

Tabel 8.1.1 Panjang Jalan¹ Menurut Tingkat Kewenangan Pemerintahan di Kabupaten Kepulauan Anambas (km), 2020–2022
Length of Roads¹ by Level of Government Authority in Kepulauan Anambas (km), 2020–2022

Tingkat Kewenangan Pemerintahan <i>Level of Government Authority</i>	2020	2021	2022
(1)	(2)	(3)	(4)
Negara ² /State ²	30.39	30.39	30.39
Provinsi/Province	51	51	51
Kabupaten/Kota <i>Regency/Municipality</i>	294.13	294.13	294.13
Jumlah/Total	375.52	375.52	375.52

Catatan/Note: ¹ Data tidak termasuk panjang jalan tol/*Excluding toll road*

² Berdasarkan Keputusan Menteri Pekerjaan Umum dan Perumahan Rakyat No. 248/KPTS/M/2016/*Based on Public Work and Public Housing Ministerial Decree No. 248/KPTS/M/2016*

Sumber/Source: Dinas Pekerjaan Umum, Penataan Ruang dan Perumahan Rakyat dan Kawasan Permukiman Kabupaten Kepulauan Anambas/*Public Workings, Spatial Planning and Public Housing, Residential Area Agency of Kepulauan Anambas Regency*

Tabel 8.1.2 Panjang Jalan Menurut Jenis Permukaan Jalan di Kabupaten Kepulauan Anambas (km), 2020–2022
Table 8.1.2 Length of Roads by Type of Road Surface in Kepulauan Anambas (km), 2020–2022

Jenis Permukaan Jalan Type of Road Surface	2020	2021	2022
(1)	(2)	(3)	(4)
Aspal/Paved	59,35	59,43	60,23
Kerikil/Gravel	40,15	43,93	43,93
Tanah/Soil	194,63	50,64	51,515
Lainnya/Others	0	140,13	140,13
Jumlah/Total	294,13	294,13	295,805

Catatan/Note: ...

Sumber/Source: Dinas Pekerjaan Umum, Penataan Ruang dan Perumahan Rakyat dan Kawasan Permukiman Kabupaten Kepulauan Anambas/ Public Workings, Spatial Planning and Public Housing, Residential Area Agency of Kepulauan Anambas Regency

Tabel 8.1.3 Panjang Jalan Menurut Kondisi Jalan di Kabupaten Kepulauan Anambas (km), 2020–2022
Table *Length of Roads by Condition of Roads in Kepulauan Anambas (km), 2020–2022*

Kondisi Jalan <i>Condition of Roads</i>	2020	2021	2022
(1)	(2)	(3)	(4)
Baik/ <i>Good</i>	68.82	88.21	93.61
Sedang/ <i>Moderate</i>	15.46	148.62	7.96
Rusak/ <i>Damage</i>	14.79	45	5.01
Rusak Berat/ <i>Severely Damage</i>	194.06	12.3	187.55
Jumlah/Total	293.13	294.13	294.13

Catatan/*Note*: ...

Sumber/*Source*: Dinas Pekerjaan Umum, Penataan Ruang dan Perumahan Rakyat dan Kawasan Permukiman Kabupaten Kepulauan Anambas/*Public Workings, Spatial Planning and Public Housing, Residential Area Agency of Kepulauan Anambas Regency*

Tabel 8.1.4 Jumlah Kendaraan Bermotor Menurut Kabupaten/Kota dan Jenis Kendaraan (unit) di Kabupaten Kepulauan Anambas, 2022
Number of Registered Motor Vehicles by Regency/ Municipality and Type of Motor Vehicles (units) in Kepulauan Anambas Regency, 2022

Kecamatan Subdistrict	Mobil Penumpang Passenger Cars	Bus Buses	Truk Trucks	Sepeda Motor Motor-cycles	Jumlah Total
(1)	(2)	(3)	(4)	(5)	(6)
Jemaja
Jemaja Barat
Jemaja Timur
Siantan Selatan
Siantan
Siantan Timur
Siantan Tengah
Palatak
Siantan Utara
Kute Siantan
Kepulauan Anambas

Catatan/Note: ...

Sumber/Source: ...

Tabel
Table 8.1.5**Bongkar Muat Barang Menurut Bulan dan Jenis Pelayaran
di Kabupaten Kepulauan Anambas (ton), 2022**
**Unloaded and Loaded Cargo by Month and Kind of Voyage
in Kepulauan Anambas Regency (ton), 2022**

Bulan Month	Antar Pulau Flood		Luar Negeri International	
	Bongkar Unloaded	Muat Loaded	Bongkar Unloaded	Muat Loaded
(1)	(2)	(3)	(4)	(5)
Januari	6 464,00	778,00	0,00	27,00
Februari	3 532,00	337,00	0,00	15,00
Maret	6 137,00	907,00	0,00	0,00
April	5 982,00	862,00	0,00	15,00
Mei	3 578,00	1 191,00	0,00	15,00
Juni	7 734,00	918,00	0,00	15,00
Juli	77 540,00	589,00	0,00	22,00
Agustus	5 723,00	704,00	0,00	22,00
September	6 618,00	946,00	0,00	15,00
Oktober*	6 934,00	1 103,00	0,00	0,00
November*	4 830,00	627,00	2 875,00	27,00
Desember	3 808,00	973,00	0,00	7,00
2022	138 880,00	9 935,00	2 875,00	180,00
2021	51 001,00	9 672,00	0,00	0,00

Catatan/Note: ...

Sumber/Source: Badan Pusat Statistik/ Central Bureau of Statistics

Tabel 8.1.6 Penumpang Kapal yang Datang dan Berangkat Menurut Bulan di Kabupaten Kepulauan Anambas (orang), 2022
Table *Ship Passengers Arriving and Departing by Month in Kepulauan Anambas Regency (people), 2022*

Bulan Month	Datang Arrive	Berangkat Depart
(1)	(2)	(3)
Januari	2 640	2 116
Februari	2 105	1 795
Maret	3 088	2 829
April	2 833	4 163
Mei	3 926	4 001
Juni	3 469	3 770
Juli	4 608	3 774
Agustus	1 692	1 858
September	2 087	2 302
Oktober*	1 743	1 454
November*	2 188	2 060
Desember	3 125	2 864
2022	33 504	32 986
2021	27 362	21 515

Catatan/Note: ...

Sumber/Source: Badan Pusat Statistik/ Central Bureau of Statistics

Tabel 8.1.7 Kunjungan Kapal Menurut Bulan di Kabupaten Kepulauan Anambas, 2022
Table *Arrival Ships by Month in Kepulauan Anambas Regency, 2022*

Bulan Month	Kunjungan Dalam Negeri Domestic Visits	Kunjungan Luar Negeri International Visits
(1)	(2)	(3)
Januari	108	3
Februari	93	4
Maret	111	3
April	127	4
Mei	127	4
Juni	122	5
Juli	129	9
Agustus	112	12
September	105	9
Oktober*	110	10
November*	104	6
Desember	101	6
2022	1 349	75
2021	1 210	22

Catatan/Note: ...

Sumber/Source: Badan Pusat Statistik/ Central Bureau of Statistics

Tabel 8.1.8 Banyaknya Pesawat yang Datang dan Berangkat Melalui Bandara Letung Menurut Bulan di Kabupaten Kepulauan Anambas, 2022
Number of Aircraft Arrival and Departure at Letung Airport by Month in Kepulauan Anambas Regency, 2022

Bulan Month	Datang Arrive	Berangkat Depart
(1)	(2)	(3)
Januari	27	27
Februari	18	18
Maret	22	22
April	20	20
Mei	18	18
Juni	19	19
Juli	19	19
Agustus	21	21
September	21	21
Oktober	16	16
November	12	12
Desember	20	20
2022	233	233
2021	145	145

Catatan/Note: ...

Sumber/Source: Badan Pusat Statistik/ Central Bureau of Statistics

**Tabel
Table 8.1.9**

**Banyaknya Penumpang Pesawat yang Datang dan Berangkat Melalui Bandara Letung Menurut Bulan di Kabupaten Kepulauan Anambas (orang), 2022
Number of Passengers Arrival and Departure at Letung Airport by Month in Kepulauan Anambas Regency (people), 2022**

Bulan Month	Datang Arrive	Berangkat Depart
(1)	(2)	(3)
Januari	859	737
Februari	495	594
Maret	864	773
April	709	684
Mei	643	486
Juni	466	477
Juli	722	653
Agustus	641	651
September	584	699
Oktober	559	598
November	622	655
Desember	762	784
2022	7 926	7 791
2021	6 582	5 983

Catatan/Note: ...

Sumber/Source: Badan Pusat Statistik/ Central Bureau of Statistics

Tabel 8.1.10 **Bongkar Muat Barang Menurut Bulan dan Jenis Penerbangan di Bandara Letung Menurut Bulan di Kabupaten Kepulauan Anambas (ton), 2022**
Unloaded and Loaded Cargo by Month and Kind of Flight in Letung Airport by Month in Kepulauan Anambas Regency (ton), 2022

Bulan Month	Dalam Negeri Domestic		Luar Negeri International	
	Bongkar Unloaded	Muat Loaded	Bongkar Unloaded	Muat Loaded
(1)	(2)	(3)	(4)	(5)
Januari	4 682	2 782	0	0
Februari	2 356	1 830	0	0
Maret	1 347	972	0	0
April	3 580	2 520	0	0
Mei	2 633	2 239	0	0
Juni	1 704	1 469	0	0
Juli	4 347	2 646	0	0
Agustus	2 713	1 896	0	0
September	2 190	2 982	0	0
Oktober	1 752	1 217	0	0
November	1 926	1 559	0	0
Desember	2 986	1 584	0	0
2022	32 216	23 696	0	0
2021	20 812	13 893	0	0

Catatan/Note: ...

Sumber/Source: Badan Pusat Statistik/ Central Bureau of Statistics

8.2 KOMUNIKASI COMMUNICATION

Tabel 8.2.1 Jumlah Kantor Pos Pembantu Menurut Kecamatan di Kabupaten Kepulauan Anambas, 2019–2022
Number of Post Offices Subsidiaries by Subdistrict in Kepulauan Anambas, 2019–2022

Kecamatan Subdistrict	2019	2020	2021	2022
(1)	(2)	(3)	(4)	(5)
Jemaja	1	1	1	1
Jemaja Barat	0	0	0	0
Jemaja Timur	0	0	0	0
Siantan Selatan	0	0	0	0
Siantan	1	1	1	1
Siantan Timur	0	0	0	0
Siantan Tengah	0	0	0	0
Palmatak	1	1	1	1
Siantan Utara	0	0	0	0
Kute Siantan	0	0	0	0
Kepulauan Anambas	3	3	3	3

Catatan/Note: ...

Sumber/Source: PT. Pos Indonesia Cabang Tarempa/ PT. Pos Indonesia Tarempa Branch Office

Tabel 8.2.1 **Jumlah Menara Telekomunikasi di Kabupaten Kepulauan Anambas, 2020–2022**
Table 8.2.1 **Number of Telecommunication Towers in Kepulauan Anambas Regency, 2020–2022**

Kecamatan Subdistrict	2020	2021	2022
(1)	(2)	(3)	(4)
Jemaja	6	6	10
Jemaja Barat	1	1	3
Jemaja Timur	2	3	5
Siantan Selatan	6	7	9
Siantan	12	12	14
Siantan Timur	5	6	7
Siantan Tengah	2	3	4
Palmatak	5	5	6
Siantan Utara	2*	2*	3
Kute Siantan	5**	5**	6
Kepulauan Anambas	46	50	67

Catatan/Note: * Terdapat 1 menara Link Moratel / There are 1 Moratel Link towers

** Terdapat 2 menara Link Moratel / There are 2 Moratel Link towers

Sumber/Source: Dinas Komunikasi, Informatika dan Statistik Kabupaten Kepulauan Anambas/ Communication, Informatics and Statistics Agency of Kepulauan Anambas Regency

17

JUMLAH KOPERASI
AKTIF (BUAH)

*Number of Active
Cooperatives*

5,63

VOLUME USAHA
KOPERASI (MILYAR)

Asset Scale of Cooperatives

836,17

SISA HASIL
USAHA (JUTA)

*Net Profit of
Cooperatives*



BAB 9

KOPERASI
Cooperative

PENJELASAN TEKNIS

1. Data perkoperasian bersumber dari Kementerian Koperasi dan Usaha Kecil dan Menengah. Data koperasi yang disajikan meliputi:
 - a. Jumlah usaha koperasi
 - b. Volume usaha koperasi
 - c. Sisa hasil usaha
2. Koperasi adalah badan usaha yang beranggotakan orang seorang atau badan hukum koperasi dengan melandaskan kegiatannya berdasarkan prinsip koperasi sekaligus sebagai gerakan ekonomi rakyat yang berdasar atas asas kekeluargaan.
3. Sisa hasil usaha koperasi merupakan pendapatan koperasi yang diperoleh dalam satu tahun buku dikurangi dengan biaya, penyusutan, dan kewajiban lainnya termasuk pajak dalam tahun buku yang bersangkutan.

TECHNICAL NOTES

1. *Data for cooperatives are generated from Ministry of Cooperatives and Small and Medium Enterprises. Types of cooperatives data include:*
 - a. *Number of cooperatives*
 - b. *Asset scale of cooperative*
 - c. *Net profit*
2. *Cooperative is an establishment that its members are people or establishments with legal status of cooperative and its activities based on people economic movement.*
3. *Net profit of cooperative is gross income in one year minus expenses, depreciation, and other liabilities including taxes in current year.*

ULASAN

DESCRIPTION

9.1. Transportasi

Pada bidang transportasi, Kabupaten Kepulauan Anambas tahun 2022 memiliki 294,13 km jalan Kabupaten yang terdiri dari 60,23 km jalan aspal, 43,93 km jalan Perkerasan Beton/kerikil dan 51,515 km jalan tanah.

9.1. Transportation

In the transportation sector, Kepulauan Anambas Regency in 2022 has 294,13 km of Regency roads consisting of 60,23 km of asphalt roads, 43,93 km of concrete / gravel pavement roads and 51,515 km of dirt roads

9.2. Pos dan Telekomunikasi

Pada bidang komunikasi, Kabupaten Kepulauan anambas memiliki 3 kantor pos yang terletak di Kecamatan Jemaja, Siantan, dan Palmatak. Serta terdapat 67 menara komunikasi.

9.2. Post and Telecommunication

In the field of communication, Kepulauan Anambas Islands District has 3 post offices located in Jemaja , Siantan and Palmatak Subdistricts. And there are 67 communication towers.

<https://anambas.go.id>

Tabel
Table 9.1

Jumlah Koperasi Aktif Menurut Kecamatan di Kabupaten Kepulauan Anambas, 2019 - 2022
Number of Active Cooperative by Subdistrict in Kepulauan Anambas Regency, 2019 - 2022

Kecamatan Subdistrict	2019	2020	2021	2022
(1)	(2)	(3)	(4)	(5)
Jemaja	1	1	2	3
Jemaja Barat	-	-	-	-
Jemaja Timur	-	-	-	-
Siantan Selatan	-	-	-	-
Siantan	8	8	7	7
Siantan Timur	3	3	3	3
Siantan Tengah	1	1	1	1
Palmatak	3	3	3	3
Siantan Utara	-	-	-	-
Kute Siantan	-	-	-	-
Kepulauan Anambas	16	16	16	17

Catatan/Note: ...

Sumber/Source: Dinas Koperasi dan Usaha Mikro, Perdagangan dan Perindustrian Kabupaten Kepulauan Anambas/ Cooperative and Micro Business, Trade and Industry Agency of Kepulauan Anambas Regency

Tabel
Table 9.2**Jumlah Koperasi Menurut Jenis Koperasi dan Kecamatan di Kabupaten Kepulauan Anambas, 2022**
Number of Cooperative by Kind of Cooperative and Subdistrict in Kepulauan Anambas Regency, 2022

Kecamatan Subdistrict	Jenis Koperasi/ Kind of Cooperative					Jumlah Total
	KUD	KPRI	KOPKAR	KOPPAS	Lainnya Other	
(1)	(2)	(3)	(4)	(5)	(6)	(7)
Jemaja	2	1	0	0	9	12
Jemaja Barat	0	0	0	0	1	1
Jemaja Timur	0	0	0	0	6	6
Siantan Selatan	0	0	0	0	3	3
Siantan	1	1	2	1	28	33
Siantan Timur	0	0	0	0	6	6
Siantan Tengah	0	0	0	0	3	3
Palமாக	0	0	0	0	6	6
Siantan Utara	0	0	0	0	2	2
Kute Siantan	0	0	2	0	5	7
Kepulauan Anambas	3	2	4	1	69	79

Catatan/Note: ...

Sumber/Source: Dinas Koperasi dan Usaha Mikro, Perdagangan dan Perindustrian Kabupaten Kepulauan Anambas/ Cooperative and Micro Business, Trade and Industry Agency of Kepulauan Anambas Regency

Tabel
Table 9.3**Volume Usaha Koperasi Menurut Kecamatan di
Kabupaten Kepulauan Anambas, 2019-2022**
*Asset Scale of Cooperatives by Subdistrict in Kepulauan
Anambas Regency, 2019-2022*

Kecamatan Subdistrict	2019	2020	2021	2022
(1)	(2)	(3)	(4)	(5)
Jemaja	950 940 558	273 475 060	206 492 703	178 440 692
Jemaja Barat	500 000	-	-	-
Jemaja Timur	345 800 000	-	-	-
Siantan Selatan	-	-	-	-
Siantan	4 941 730 689	795 944 827	1 070 564 085	5 401 907 000
Siantan Timur	310 000 000	-	-	-
Siantan Tengah	4 000 000	-	-	-
Palatak	82 022 375	66 906 375	46 328 000	48 113 000
Siantan Utara	-	-	-	-
Kute Siantan	168 750 000	-	-	-
Kepulauan Anambas	6 803 743 622	1 136 326 262	1 323 384 788	5 628 460 692

Catatan/Note: ...

Sumber/Source: Dinas Koperasi dan Usaha Mikro, Perdagangan dan Perindustrian Kabupaten Kepulauan Anambas/ *Cooperative and Micro Business, Trade and Industry Agency of Kepulauan Anambas Regency*

Tabel
Table 9.4**Sisa Hasil Usaha (SHU) Koperasi Menurut Kecamatan di Kabupaten Kepulauan Anambas, 2019-2022**
Net Profit of Cooperatives by Subdistrict in Kepulauan Anambas Regency, 2019-2022

Kecamatan Subdistrict	2019	2020	2021	2022
(1)	(2)	(3)	(4)	(5)
Jemaja	180 749 690	178 851 633	90 188 000	117 832 600
Jemaja Barat	500 000 000	-	-	-
Jemaja Timur	24 206 000	-	-	-
Siantan Selatan	-	-	-	-
Siantan	572 008 311	488 684 651	543 826 133	672 573 227
Siantan Timur	28 320 000	-	-	-
Siantan Tengah	2 255 000	-	-	-
Palatak	95 799 575	62 826 375	42 924 000	45 763 000
Siantan Utara	-	-	-	-
Kute Siantan	18 750 000	-	-	-
Kepulauan Anambas	1 422 088 576	730 362 659	676 938 133	836 168 827

Catatan/Note: ...

Sumber/Source: Dinas Koperasi dan Usaha Mikro, Perdagangan dan Perindustrian Kabupaten Kepulauan Anambas/ Cooperative and Micro Business, Trade and Industry Agency of Kepulauan Anambas Regency

Tabel
Table 9.5**Jumlah Kantor Bank Menurut Kelompok Bank, di
Kabupaten Kepulauan Anambas, 2016-2022
Number of Bank Offices According to Bank Group in
Kepulauan Anambas Regency, 2016-2022**

<i>Kelompok Bank</i> <i>Bank Group</i>	2016			
	KP	KC	KCP	KK
(1)	(2)	(3)	(4)	(5)
Bank Persero/ <i>State Banks</i>	0	0	1	1
Bank Pembangunan Daerah/ <i>Regional Government Banks</i>	0	0	0	0
Bank Swasta/ <i>Private Bank</i>	0	0	0	0
Bank Asing/ <i>Foreign Bank</i>	0	0	0	0
Bank Umum Syariah/ <i>Sharia-based Commercial Bank</i>	0	0	1	1
Bank Pembangunan Daerah/ <i>Regional Government Banks</i>	0	0	0	0
Kepulauan Anambas	0	0	2	2

Berlanjut/*To be Continued Table ...*

Lanjutan Tabel/*Continued Table 9.5*

Kelompok Bank Bank Group	2017			
	KP	KC	KCP	KK
(1)	(6)	(7)	(8)	(9)
Bank Persero/ <i>State Banks</i>	0	0	1	1
Bank Pembangunan Daerah/ <i>Regional Government Banks</i>	0	0	0	0
Bank Swasta/ <i>Private Bank</i>	0	0	0	0
Bank Asing/ <i>Foreign Bank</i>	0	0	0	0
Bank Umum Syariah/ <i>Sharia-based Comercial Bank</i>	0	0	1	1
Bank Pembangunan Daerah/ <i>Regional Government Banks</i>	0	0	0	0
Kepulauan Anambas	0	0	2	2

Berlanjut/*To be Continued Table ...*

Lanjutan Tabel/*Continued Table* 9.5

Kelompok Bank Bank Group	2018			
	KP	KC	KCP	KK
(1)	(10)	(11)	(12)	(13)
Bank Persero/ <i>State Banks</i>	0	0	1	1
Bank Pembangunan Daerah/ <i>Regional Government Banks</i>	0	0	0	1
Bank Swasta/ <i>Private Bank</i>	0	0	0	0
Bank Asing/ <i>Foreign Bank</i>	0	0	0	0
Bank Umum Syariah/ <i>Sharia-based Comercial Bank</i>	0	0	1	1
Bank Pembangunan Daerah/ <i>Regional Government Banks</i>	0	0	0	0
Kepulauan Anambas	0	0	2	3

Berlanjut/*To be Continued Table ...*

Lanjutan Tabel/Continued Table 9.5

Kelompok Bank Bank Group	2019			
	KP	KC	KCP	KK
(1)	(14)	(15)	(16)	(17)
Bank Persero/ <i>State Banks</i>	0	0	1	1
Bank Pembangunan Daerah/ <i>Regional Government Banks</i>	0	0	0	2
Bank Swasta/ <i>Private Bank</i>	0	0	0	0
Bank Asing/ <i>Foreign Bank</i>	0	0	0	0
Bank Umum Syariah/ <i>Sharia-based Commercial Bank</i>	0	0	1	1
Bank Pembangunan Daerah/ <i>Regional Government Banks</i>	0	0	0	0
Kepulauan Anambas	0	0	2	4

Berlanjut/To be Continued Table ...

Lanjutan Tabel/*Continued Table* 9.5

Kelompok Bank Bank Group	2020			
	KP	KC	KCP	KK
(1)	(18)	(19)	(20)	(21)
Bank Persero/ <i>State Banks</i>	0	0	1	1
Bank Pembangunan Daerah/ <i>Regional Government Banks</i>	0	0	1	2
Bank Swasta/ <i>Private Bank</i>	0	0	0	0
Bank Asing/ <i>Foreign Bank</i>	0	0	0	0
Bank Umum Syariah/ <i>Sharia-based Comercial Bank</i>	0	0	1	1
Bank Pembangunan Daerah/ <i>Regional Government Banks</i>	0	0	0	0
Kepulauan Anambas	0	0	3	4

Berlanjut/*To be Continued Table ...*

Lanjutan Tabel/*Continued Table 9.5*

Kelompok Bank Bank Group	2021			
	KP	KC	KCP	KK
(1)	(21)	(22)	(23)	(24)
Bank Persero/ <i>State Banks</i>	0	0	4	0
Bank Pembangunan Daerah/ <i>Regional Government Banks</i>	0	0	3	0
Bank Swasta/ <i>Private Bank</i>	0	0	0	0
Bank Asing/ <i>Foreign Bank</i>	0	0	0	0
Bank Umum Syariah/ <i>Sharia-based Commercial Bank</i>	0	0	1	1
Bank Pembangunan Daerah/ <i>Regional Government Banks</i>	0	0	0	0
Kepulauan Anambas	0	0	8	1

Berlanjut/*To be Continued Table ...*

Lanjutan Tabel/*Continued Table 9.5*

Kelompok Bank Bank Group	2022			
	KP	KC	KCP	KK
(1)	(25)	(26)	(27)	(28)
Bank Persero/ <i>State Banks</i>	0	0	3	0
Bank Pembangunan Daerah/ <i>Regional Government Banks</i>
Bank Swasta/ <i>Private Bank</i>	0	0	0	0
Bank Asing/ <i>Foreign Bank</i>	0	0	0	0
Bank Umum Syariah/ <i>Sharia-based Commercial Bank</i>	0	0	2	0
Bank Pembangunan Daerah/ <i>Regional Government Banks</i>	0	0	0	0
Kepulauan Anambas	0	0	5	0

Catatan/Note: KK - Kantor Pusat/ *Head Office*
 KC - Kantor Cabang/ *Branch Office*
 KCP - Kantor Cabang Pembantu/ *Sub-Branch Office*
 KK - Kantor Kas/ *Cash Office*

Sumber/Source: Otoritas Jasa Keuangan (OJK)/*Financial Services Authority*



1,62

RATA-RATA PENGELUARAN
PER KAPITA SEBULAN (JUTA)
*Monthly Average Expenditure
per Capita*

BAB 10

PENGELUARAN PENDUDUK *Population Expenditure*

PENJELASAN TEKNIS

1. Kegiatan pengumpulan data sosial dan ekonomi yang dilaksanakan secara rutin oleh BPS melalui Survei Sosial Ekonomi Nasional (Susenas).
2. Sejak tahun 2011 sampai dengan 2014, pengumpulan data Susenas konsumsi pengeluaran rumah tangga dilaksanakan secara triwulanan. Mulai tahun 2015 pengumpulan data Susenas dilaksanakan dua kali dalam setahun, yaitu pada Maret dan September
3. Target sampel Susenas Maret adalah 300.000 rumah tangga yang tersebar di seluruh kabupaten/kota di Indonesia. Target sampel Susenas pada bulan September adalah sebanyak 75.000 rumah tangga.
4. Data hasil pencacahan Susenas Maret dapat disajikan untuk tingkat nasional, provinsi, dan kabupaten/kota, sedangkan untuk data hasil Susenas September hanya dapat disajikan untuk tingkat nasional dan provinsi.
5. Data konsumsi/pengeluaran yang dikumpulkan pada Susenas Maret dibagi menjadi dua kelompok, yaitu makanan dan bukan makanan. Jumlah komoditas makanan sebanyak 174 komoditas. Pengumpulan data kelompok makanan meliputi banyaknya komoditas

TECHNICAL NOTES

1. *Socioeconomic data collection activities are carried out regularly by the BPS-Statistics Indonesia through the National Socioeconomic Survey (Susenas).*
2. *Since 2011 to 2014, Susenas data collection of household consumption/expenditures was conducted quarterly. Starting in 2015, collecting of data Susenas carry out twice a year, in March and September*
3. *The March Susenas target sample covers 300.000 households spread out at all regency/municipality in Indonesia. The September Susenas target sample covers 75.000 households.*
4. *The result from Susenas data collection in March can be presented on national, provincial, and regency/municipal level estimates, while data collection in September can be disseminated only for the national and provincial levels.*
5. *The consumption/expenditure data collected in March Susenas are divided into two groups, namely food and non-food. The number of food commodity are 174 commodities. The food group data collection includes quantity and value of commodities consumed.*

- yang dikonsumsi beserta nilai pengeluarannya.
6. Pengumpulan data pada sebagian besar kelompok bukan makanan hanya mencakup nilai pengeluaran barang yang dikonsumsi, kecuali beberapa jenis barang tertentu juga dikumpulkan kuantitasnya, seperti listrik, air, gas, dan bahan bakar minyak (BBM).
 7. Referensi waktu survei yang digunakan adalah selama seminggu terakhir untuk konsumsi makanan dan sebulan atau setahun terakhir untuk konsumsi bukan makanan.
 8. Data ketersediaan konsumsi pangan per kapita bersumber dari perhitungan Neraca Bahan Makanan (NBM) Indonesia, hasil kerja sama antara Badan Pusat Statistik dan Kementerian Pertanian.
 9. Metode yang dipakai untuk penyusunan NBM berpedoman pada buku rujukan yang diterbitkan oleh organisasi pangan sedunia, yaitu Food Agriculture Organization (FAO).
 10. **Penyediaan pangan dalam negeri** adalah produk dalam negeri ditambah dengan perubahan stok dan impor dikurangi ekspor.
 11. Ketersediaan pangan untuk dikonsumsi penduduk terlebih dahulu dikurangi dengan bagian produksi yang digunakan untuk
6. *Data collection on most of non food groups covers only the value of expenditures consumed except for certain commodities which are also collected for its quantity, such as the use electricity, water, gas, and fuel oil (BBM).*
 7. *The survey time reference period is previous week before enumeration date for food consumption and last month or last year for non-food consumption.*
 8. *Data on the availability of per capita food consumption are from the Indonesian Food Balance Sheet computed by the BPS-Statistics Indonesia in collaboration with the Ministry of Agriculture.*
 9. *The FAO method is adopted to compute the Food Balance Sheet.*
 10. **Domestic food availability** is defined as domestic production plus changes in stock and imports minus exports.
 11. *In compiling data on domestic food availability, the share of production for seeds, waste, residuals, animal feeds, and industrial*

bibit, makanan ternak, industri, dan yang tercecer.

12. Ketersediaan pangan perkapita adalah ketersediaan pangan dibagi dengan jumlah penduduk pertengahan tahun. Ketersediaan pangan per kapita bisa dalam bentuk kuantum maupun unsur gizi, yaitu kalori, protein, dan lemak.

use are first taken into account.

12. Per capita food availability is total food availability divided by number of population midyear. It is presented in terms of quantity as well as nutrient content, such as calories, proteins, and fats.

<https://anambaskab.bps.go.id>

ULASAN

Tingkat kesejahteraan suatu rumah tangga dapat dilihat jelas melalui besarnya pendapatan yang diterima. Mengingat data pendapatan yang akurat sulit diperoleh, maka pendekatan yang sering digunakan adalah melalui pendekatan pengeluaran rumah tangga. Pengeluaran rata-rata per kapita sebulan penduduk Kabupaten Kepulauan Anambas pada tahun 2022 sebesar 1.623.388 rupiah. Terdiri dari 825.060 rupiah untuk pengeluaran makanan dan 798.328 rupiah untuk pengeluaran non makanan.

Hukum ekonomi menunjukkan bahwa semakin tinggi pendapatan semakin tinggi pula persentase atau porsi pengeluaran untuk barang non makanan (semakin rendah porsi pengeluaran untuk makanan). Hal ini dapat dilihat bahwa penduduk Kabupaten Kepulauan Anambas menghabiskan sekitar 50,82 persen dari total pengeluarannya untuk belanja barang makanan.

DESCRIPTION

The level of welfare of a household can be seen clearly through the amount of income received. Since accurate income data is difficult to obtain, the approach that is often used is the household expenditure approach. The average monthly per capita expenditure of the residents of Anambas Islands Regency in 2022 is 1.623.388 rupiah. Consisting of 805.620 rupiah for food expenditure and 798.328 rupiah for non-food expenditure.

Economic law shows that the higher the income, the higher the percentage or share of expenditure on non-food items (the lower the share of expenditure on food). It can be seen that the residents of Anambas Islands Regency spend around 50,82 percent of their total expenditure on food items.

Tabel
Table 10.1

Rata-rata Pengeluaran per Kapita Sebulan Menurut Kelompok Komoditas (rupiah) di Kabupaten Kepulauan Anambas, 2021 dan 2022
Monthly Average Expenditure per Capita by Commodity Group (rupiahs) in Kepulauan Anambas Regency, 2021 and 2022

Kelompok Komoditas/Commodity Group	2021	2022
(1)	(2)	(3)
Makanan/Food		
Padi-padian/ <i>Cereals</i>	64 531	66 030
Umbi-umbian/ <i>Tubers</i>	5 395	9 301
Ikan/udang/cumi/kerang/ <i>Fish/shrimp/common squid/shells</i>	78 246	97 838
Daging/ <i>Meat</i>	26 065	32 529
Telur dan susu/ <i>Eggs and milk</i>	56 380	55 465
Sayur-sayuran/ <i>Vegetables</i>	67 311	76 394
Kacang-kacangan/ <i>Legumes</i>	6 824	8 532
Buah-buahan/ <i>Fruits</i>	29 298	34 631
Minyak dan kelapa/ <i>Oil and coconut</i>	23 070	36 694
Bahan minuman/ <i>Beverage stuffs</i>	29 129	27 593
Bumbu-bumbuan/ <i>Spices</i>	18 194	20 754
Konsumsi lainnya/ <i>Miscellaneous food items</i>	21 864	25 193
Makanan dan minuman jadi/ <i>Prepared food and beverages</i>	217 546	222 597
Rokok/ <i>Cigarettes</i>	115 479	111 509
Jumlah makanan/Total food	759 333	825 060
Bukan makanan/Non-food		
Perumahan dan fasilitas rumah tangga/ <i>Housing and household facilities</i>	383 450	426 402
Aneka barang dan jasa/ <i>Goods and services</i>	174 132	194 240
Pakaian, alas kaki, dan tutup kepala/ <i>Clothing, footwear, and headgear</i>	51 335	48 883
Barang tahan lama/ <i>Durable goods</i>	40 602	55 105
Pajak, pungutan, dan asuransi/ <i>Taxes and insurance</i>	56 567	61 427
Keperluan pesta dan upacara/kenduri/ <i>Parties and ceremonies</i>	16 103	12 270
Jumlah bukan makanan/Total non-food	722 190	798 328
Jumlah/Total	1 481 523	1 623 388

Catatan/Note: ...

Sumber/Source: BPS, Survei Sosial Ekonomi Nasional (Susenas) Maret 2021 dan Maret 2022/BPS-Statistics Indonesia, National Socioeconomic Survey

Tabel
Table 10.2

Persentase Pengeluaran per Kapita Sebulan Menurut Kelompok Komoditas di Kabupaten Kepulauan Anambas, 2021 dan 2022
Percentage of Monthly Expenditure per Capita by Commodity Group in Kepulauan Anambas Regency, 2021 and 2022

Kelompok Komoditas/Commodity Group	2021	2022
(1)	(2)	(3)
Makanan/Food		
Padi-padian/ <i>Cereals</i>	4,84	4,07
Umbi-umbian/ <i>Tubers</i>	0,32	0,57
Ikan/udang/cumi/kerang/ <i>Fish/shrimp/common squid/shells</i>	5,38	6,03
Daging/ <i>Meat</i>	2,37	2,00
Telur dan susu/ <i>Eggs and milk</i>	4,32	3,42
Sayur-sayuran/ <i>Vegetables</i>	4,21	4,71
Kacang-kacangan/ <i>Legumes</i>	0,52	0,53
Buah-buahan/ <i>Fruits</i>	1,82	2,13
Minyak dan kelapa/ <i>Oil and coconut</i>	1,77	2,26
Bahan minuman/ <i>Beverage stuffs</i>	2,25	1,70
Bumbu-bumbuan/ <i>Spices</i>	1,10	1,28
Konsumsi lainnya/ <i>Miscellaneous food items</i>	1,59	1,55
Makanan dan minuman jadi/ <i>Prepared food and beverages</i>	13,96	13,71
Rokok/ <i>Cigarettes</i>	7,59	6,87
Jumlah makanan/Total food	52,04	50,82
Bukan makanan/Non-food		
Perumahan dan fasilitas rumah tangga/ <i>Housing and household facilities</i>	27,65	26,27
Aneka barang dan jasa/ <i>Goods and services</i>	10,73	11,97
Pakaian, alas kaki, dan tutup kepala/ <i>Clothing, footwear, and headgear</i>	3,89	3,01
Barang tahan lama/ <i>Durable goods</i>	3,00	3,39
Pajak, pungutan, dan asuransi/ <i>Taxes and insurance</i>	2,34	3,78
Keperluan pesta dan upacara/kenduri/ <i>Parties and ceremonies</i>	0,34	0,76
Jumlah bukan makanan/Total non-food	47,96	49,18
Jumlah/Total	100,00	100,00

Catatan/Note: ...

Sumber/Source: BPS, Survei Sosial Ekonomi Nasional (Susenas) Maret 2021 dan Maret 2022/BPS-Statistics Indonesia, National Socioeconomic Survey


Tabel
Table 10.3

Rata-rata Pengeluaran Menurut Golongan Pengeluaran Per Kapita Sebulan di Kabupaten Kepulauan Anambas, 2022
Percentage of Population by Class of Monthly Expenditure per Capita in Kepulauan Anambas Regency, 2022

Golongan Pengeluaran Per Kapita Sebulan (rupiah) <i>Class of Monthly Expenditure per Capita (rupiahs)</i>	Rata-rata Pengeluaran Perkapita Sebulan <i>Average Monthly Per Capita Spending</i>
(1)	(2)
20 Persen Teratas	3 270 217
40 Persen Teratas	1 565 334
40 Persen Terbawah	867 067

Catatan/Note: ...

Sumber/Source: BPS, Survei Sosial Ekonomi Nasional (Susenas) Maret/BPS-Statistics Indonesia, National Socioeconomic Survey March



**NILAI EKSPOR
(US\$)**
Export Value

2,17 Milliar



6,45 juta

**NILAI IMPOR
(US\$)**
Import Value

BAB 11

PERDAGANGAN

Trade

PENJELASAN TEKNIS

1. **Sistem pencatatan Statistik Ekspor dan Impor** adalah "General Trade" dengan wilayah pencatatan meliputi seluruh wilayah kepabeanan Indonesia.
2. Pengesahan dokumen kepabeanan ekspor dan impor dilakukan oleh Bea dan Cukai berdasarkan Persetujuan Muat/Bongkar Barang.
3. Data ekspor berasal dari dokumen kepabeanan BC 3.0 atau yang disebut dokumen Pemberitahuan Ekspor Barang (PEB) yang diisi oleh eksportir.
4. Data impor berasal dari dokumen kepabeanan BC 2.0 atau yang disebut dokumen Pemberitahuan Impor Barang (PIB), Pemberitahuan Impor Barang Khusus (PIBK), Pemberitahuan Pabean *Free Trade Zone* (PPFTZ) dan dokumen kepabeanan BC 2.3 yang mencatat impor barang dari Luar Negeri ke Kawasan Berikat.
5. Barang-barang yang dikirim ke luar negeri untuk diolah dicatat sebagai ekspor, sedangkan hasil olahan yang dikembalikan ke Indonesia dicatat sebagai impor.
6. Barang-barang luar negeri yang diolah di dalam negeri dicatat sebagai barang impor meskipun barang olahan tersebut akan kembali ke luar negeri.
7. Barang-barang yang tidak dicakup dalam pencatatan:

TECHNICAL NOTES

1. **The recording of export and import statistics** is based on General Trade System covering all Indonesian customs areas.
2. The legalization of customs export and import documents is conducted by the Customs and Excise Office.
3. The export data are compiled based on customs export documents BC 3.0 or known as Export Declarations (PEB), filled by exporters.
4. The import data are compiled based on customs import documents BC 2.0 or known as Import Declarations Form (PIB), Import Declarations Form for Special Commodity (PIBK), Customs Declaration Form for Free Trade Zone (PPFTZ), and customs import documents BC 2.3 which records import goods from foreign country to Bounded Zones Area.
5. Goods send abroad for processing purposes are recorded as export while its product sent to Indonesia are recorded as import.
6. Foreign goods processed in Indonesia are still recorded as imports although the products will be sent to abroad.
7. The following goods are not included in the statistics:

- | | |
|--|---|
| <p>a. Pakaian dan barang-barang perhiasan penumpang.</p> <p>b. Barang-barang bawaan penumpang dari/ke luar negeri untuk dipakai sendiri, kecuali lemari es, pesawat televisi, dan sebagainya.</p> <p>c. Barang-barang untuk keperluan perwakilan kedutaan suatu negara.</p> <p>d. Barang-barang ekspedisi dan ekshibisi atau pameran.</p> <p>e. Barang-barang untuk militer yang diimpor langsung oleh angkatan bersenjata</p> <p>f. Pembungkus/peti kemas untuk diisi kembali.</p> <p>g. Uang dan surat-surat berharga.</p> <p>h. Barang-barang contoh.</p> | <p>a. <i>Clothing and passengers' jewelry.</i></p> <p>b. <i>Luggage of passengers for own use, except refrigerators, television sets, etc.</i></p> <p>c. <i>Goods imported/exported for the use of foreign representative countries/embassies.</i></p> <p>d. <i>Goods for expeditions, and shows or exhibitions.</i></p> <p>e. <i>Military goods directly imported by the Armed Forces.</i></p> <p>f. <i>Packings/containers to be refilled.</i></p> <p>g. <i>Bank notes and securities.</i></p> <p>h. <i>Sample goods.</i></p> |
|--|---|
- 8. Sistem pengolahan dokumen impor/ekspor Indonesia** adalah sistem "Carry Over" yaitu dokumen ditunggu selama satu bulan, setelah bulan berjalan, sedangkan dokumen-dokumen yang terlambat akan diolah pada bulan berikutnya. Dengan demikian dokumen bulan-bulan sebelumnya yang terlambat diterima dan masuk pada bulan berjalan, diperlakukan sebagai dokumen bulan pengolahan.
- 8. The carry-over system** is used in processing Indonesian export and import documents. Documents are processed one month after the current month, while those received later will be processed for the succeeding month. This means previous documents received in the current month will be treated as processed documents.
- 9. Pelabuhan Muat** adalah pelabuhan darimana barang diangkut ke luar negeri atau diekspor.
- 9. Port of loading** is port where the goods are transported out of the country or exported.
- 10. Negara tujuan** adalah negara tujuan akhir yang diketahui untuk
- 10. Country of destination** is country that is known to export goods sent

barang ekspor yang dikirim ke luar negeri.

- 11. Jenis komoditas** adalah barang ekspor yang dicatat sesuai kode Harmonized System (HS).

abroad.

- 11. Type commodity** is exported goods recorded based on Harmonized System (HS) code.

<https://anambaskab.bps.go.id>

ULASAN

Perdagangan antarnegara atau ekspor impor juga menjadi andalan dari Kabupaten Kepulauan Anambas. Pada tahun 2022, komoditi ekspor utamanya berupa bahan bakar mineral sebesar US\$ 1.904.423.085. Sedangkan komoditi impor utamanya adalah Mesin/peralatan listrik sebesar US\$ 34.929.590. Bila dilihat menurut negara maka Singapura merupakan negara tujuan yang paling besar persentasenya untuk ekspor dan negara Malaysia merupakan negara asal paling besar persentasenya untuk impor.

DESCRIPTION

Interstate or import export trade is also a mainstay of Kepulauan Anambas Regency. In 2020, it's main export commodities are mineral gas with US\$ 1.904.423.085. While the main import commodities are Equipment/Electrical machinery with US\$ 34.929.590. When viewed by country, Singapore is the destination country with the largest percentage for exports and Malaysia is the country of origin with the largest percentage for imports.

Tabel
Table 11.1

**Jumlah Sarana Perdagangan Menurut Jenisnya di
Kabupaten Kepulauan Anambas, 2019–2022**
**Number of Trading Facilities by Type of Facility in Kepulauan
Anambas Regency, 2019–2022**

Jenis Sarana Perdagangan <i>Type of Trading Facilities</i>	2019	2020	2021	2022
(1)	(2)	(3)	(4)	(5)
Pasar/Market	35	19	12	...
Toko/Store	756	535	669	...
Kios	2	4	8	...
Warung	190	220	231	...
Jumlah/Total	983	778	920	...

Catatan/Note: ...

Sumber/Source: BPS, Pendataan Potensi Desa (Podes)/ BPS-Statistics Indonesia, Village Potential Data Collection

Tabel
Table 11.2**Volume Dan Nilai Ekspor Menurut Negara Tujuan di
Kabupaten Kepulauan Anambas, 2021 dan 2022**
*Volume and Value of Export by Destination Country in
Kepulauan Anambas Regency, 2021 and 2022*

Negara Tujuan Destination Country	Volume/Volume (ton)		Nilai FOB/FOB Value (US \$)	
	2021	2022	2021	2022
(1)	(2)	(3)	(4)	(5)
Australia	28 028 360	22 396 410	16 472 682	20 977 200
Hongkong	335 432	187 700	1 811 812	916 550
Korea Selatan	-	-	-	-
Malaysia	407 430 035	253 171 676	138 791 976	86 944 929
Singapura	3 300 849 811	2 848 033 464	1 521 382 829	1 718 153 586
Thailand	331 540 812	101 952 870	153 543 508	81 490 563
Viet Nam	-	15 440	-	98 674
Total	4 068 184 450	3 225 757 560	1 832 002 808	1 908 581 502

Catatan/Note: ^{2,4} merupakan data perbaikan

Sumber/Source: Dokumen PEB, kantor POS, catatan instansi, survei perdagangan lintas batas laut

Tabel 11.3
Table

Volume Dan Nilai Ekspor Menurut Pelabuhan Muat di Kabupaten Kepulauan Anambas, 2021 dan 2022
Volume and Value of Export by Loading Port in Kepulauan Anambas Regency, 2021 and 2022

Pelabuhan Muat Loading Port	Volume/Volume (ton)		Nilai FOB/FOB Value (US \$)	
	2021	2022	2021	2022
(1)	(2)	(3)	(4)	(5)
Matak	-	536 823	-	3241867 41
Tarempa	3 725 725 768	3 100 871 457	1 670 606 891	1 802 871 871
Udang Natuna	342 458 682	124 349 280	161 395 916	102 467 763
Total	4 068 184 450	3 225 757 560	1 832 002 808	1 908 581 502

Catatan/Note: ^{2,4} merupakan data perbaikan

Sumber/Source: Dokumen PEB, kantor POS, catatan instansi, survei perdagangan lintas batas laut

Tabel
Table 11.4**Volume Dan Nilai Ekspor dirinci Menurut Jenis Komoditi di Kabupaten Kepulauan Anambas, 2021 dan 2022**
Volume and Value of Export by Commodity in Kepulauan Anambas Regency, 2021 and 2022

Jenis Komoditi Commodity	Volume/Volume (ton)		Nilai FOB/FOB Value (US \$)	
	2021	2022	2021	2022
(1)	(2)	(3)	(4)	(5)
Bahan bakar mineral/ <i>mineral fuel</i>	4 067 849 018	3 225 033 037	1 830 190 996	1 904 423 085
Benda-benda dari besi dan baja/ <i>Items of iron and steel</i>	0	358 436	0	1 175 784
Besi dan Baja/ <i>Iron and Steel</i>	0	9 503		212 936
Ikan dan Udang/ <i>fish and shrimp</i>	335 432	187 700	1 811 812	806 150
Kapal Laut/ <i>ship</i>	0	0	0	0
Perabot, penerangan rumah/ <i>Furniture, home lighting</i>	0	12 000	0	14 737
Lokomotif dan Peralatan Kereta Api/ <i>Railway Locomotives and Equipment</i>	0	0	0	0
Mesin-mesin/Pesawat mekanik/ <i>Machines/Aircraft mechanics</i>	0	156 884	0	1948810 41
Perangkat Optik/ <i>optical device</i>	0	0	0	0
Total	4 068 184 450	3 225 757 560	1 832 002 808	1 908 581 502

Catatan/Note: ^{2,4} merupakan data perbaikan

Sumber/Source: Dokumen PEB, kantor POS, catatan instansi, survei perdagangan lintas batas laut

Tabel
Table 11.5

**Volume dan Nilai Impor Menurut Negara Asal di
Kabupaten Kepulauan Anambas, 2021 dan 2022**
*Volume and Value of Import by Country of Origin in
Kepulauan Anambas Regency, 2021 and 2022*

Negara Asal <i>Country of Origin</i>	Volume/Volume (ton)		Nilai FOB/FOB Value (US \$)	
	2021	2022	2021	2022
(1)	(2)	(3)	(4)	(5)
Amerika Serikat	-	21 618	-	806 682
Bahama	-	-	-	-
Belanda	-	-	-	-
Indonesia	-	-	-	-
Inggris	-	-	-	-
Italia	-	-	-	-
Jepang	-	-	-	-
Jerman	-	-	-	-
Korea Selatan	-	-	-	-
Malaysia	626 780	2 003 284	5 076 689	3 507 696
Meksiko	-	-	-	-
Singapura	237 990	95 329	8 149 969	2 135 086
Spanyol	-	-	-	-
Taiwan	-	-	-	-
Tiongkok	32 010	-	857 080	-
Uni Emirat Arab	-	-	-	-
Vietnam	-	-	-	-
Total	896 780	2 120 231	14 083 738	6 449 464

Catatan/Note: ^{2,4} merupakan data perbaikan

Sumber/Source: Dokumen Pemberitahuan Impor Barang

Tabel
Table 11.6**Volume dan Nilai Impor Menurut Pelabuhan Bongkar di
Kabupaten Kepulauan Anambas, 2021 dan 2022**
*Volume and Value of Import by Unloading Port in
Kepulauan Anambas Regency, 2021 and 2022*

Pelabuhan Muat <i>Loading Port</i>	Volume/Volume (ton)		Nilai FOB/FOB Value (US \$)	
	2021	2022	2021	2022
(1)	(2)	(3)	(4)	(5)
Matak	861 680	2 120 231	13 787 500	6 449 464
Tarempa	35 100	-	296 238	-
Total	896 780	2 120 231	14 083 738	6 449 464

Catatan/Note: ^{2,4} merupakan data perbaikan

Sumber/Source: Dokumen Pemberitahuan Impor Barang

Tabel
Table 11.7

**Volume Dan Nilai Impor dirinci Menurut Jenis Komoditi di
Kabupaten Kepulauan Anambas, 2021 dan 2022**
*Volume and Value of Impor by Commodity in Kepulauan
Anambas Regency, 2021 and 2022*

Jenis Komoditi <i>Commodity</i>	Volume/Volume (ton)		Nilai FOB/FOB Value (US \$)	
	2021	2022	2021	2022
(1)	(2)	(3)	(4)	(5)
Alas kaki/ <i>footwear</i>	-	-	-	-
Aluminium/ <i>aluminum</i>	-	-	-	-
Bahan bakar mineral/ <i>bahan bakar mineral</i>	497 680	1 991 284	675 206	3 492 959
Barang-barang dari kulit/ <i>barang barang dari kulit</i>	-	-	-	-
Benda-benda dari batu, Gips, dan Semen/ <i>Objects from stone, Gypsum, and Cement</i>	-	-	-	-
Benda-benda dari besi dan Baja/ <i>objects of iron and steel</i>	2	3	125	70
Berbagai barang buatan pabrik/ <i>Various manufactured goods</i>	-	-	-	-
Berbagai barang logam dasar/ <i>Various base metal goods</i>	-	-	-	-
Berbagai produk kimia/ <i>various chemical products</i>	-	-	-	-
Besi dan baja/ <i>iron and steel</i>	-	-	-	-
Kapal laut/ <i>ship</i>	-	-	-	-
Kapas gumpalan, tali/ <i>Wadded cotton, rope</i>	-	-	-	-
Karet dan barang dari karet/ <i>Rubber and articles made of rubber</i>	157	-	20 429	-
Kendaraan dan bagiannya/ <i>Vehicles and parts</i>	-	-	-	-
Kopi, Teh, Rempah-rempah/ <i>Coffee, Tea, Spices</i>	-	-	-	-
Lokomotif dan Peralatan Kereta Api/ <i>Railway Locomotives and Equipment</i>	-	-	-	-
Mesin-mesin/Pesawat Mekanik/ <i>Machines/ Plane Mechanics</i>	279 526	111 899	8 541 792	2 291 859

Berlanjut/To Be Continued ...

Lanjutan Tabel/*Continued Table 11.7*


Jenis Komoditi <i>Commodity</i>	Volume/Volume (ton)		Nilai FOB/ <i>FOB Value</i> (US \$)	
	2021	2022	2021	2022
(1)	(2)	(3)	(4)	(5)
Pakaian jadi bukan rajutan/ <i>non-knitted apparel</i>	-	-	-	-
Perabot, penerangan rumah/ <i>Furniture, home lighting</i>	-	-	-	-
Mesin/peralatan listrik/ <i>Electrical machinery/equipment</i>	41	-	5 629	-
Nikel/ <i>nickel</i>	-	-	-	-
Perangkat Optik/ <i>Optical Device</i>	119 372	17 040	4 840 529	664 446
Perkakas, Perangkat Potong/ <i>Tools, Cutting Devices</i>	-	5	-	130
Plastik dan barang dari plastik/ <i>Plastics and goods made of plastic</i>	2	-	28	-
Sabun dan Preparat Pembersih/ <i>Soap and Cleansing Preparations</i>	-	-	-	-
Sari bahan samak & celup/ <i>Tanned & dyed saris</i>	-	-	-	-
Tembaga/ <i>copper</i>	-	-	-	-
Total	896 780	2 120 231	14 083 738	6 449 464

Catatan/*Note*: ^{2,4} merupakan data perbaikan

Sumber/*Source*: Dokumen Pemberitahuan Impor Barang

PRODUK DOMESTIK REGIONAL BRUTO
ATAS DASAR HARGA BERLAKU TAHUN 2022
Gross Domestic Product at Current Market Place

19.909,09 miliar
Rupiah



BAB 12

SISTEM NERACA NASIONAL

System of Regional Accounts

PENJELASAN TEKNIS**TECHNICAL NOTES**

1. Penghitungan statistik neraca nasional mengikuti buku petunjuk yang diterbitkan oleh Perserikatan Bangsa Bangsa (PBB) dikenal sebagai Sistem Neraca Nasional (SNN). SNN adalah rekomendasi internasional tentang bagaimana menyusun ukuran aktivitas ekonomi yang sesuai dengan standar neraca baku yang didasarkan pada prinsip-prinsip ekonomi. Rekomendasi yang dimaksud dinyatakan dalam sekumpulan konsep, definisi, klasifikasi, dan aturan neraca yang disepakati secara internasional dalam mengukur indikator tertentu seperti Produk Domestik Bruto (PDB). Salah satu bentuk adaptasi pencatatan statistik nasional adalah melakukan perubahan tahun dasar PDB Indonesia dari tahun 2000 ke 2010. Perubahan tahun dasar PDB dilakukan seiring dengan mengadopsi rekomendasi PBB yang tertuang dalam Sistem Neraca Nasional 2008 (SNA 2008).
 2. Produk Domestik Bruto pada tingkat nasional serta Produk Domestik Regional Bruto (PDRB) pada tingkat regional (provinsi) menggambarkan kemampuan suatu wilayah untuk menciptakan nilai tambah pada suatu waktu tertentu. Untuk menyusun PDB maupun PDRB digunakan 2
1. *The method used to estimate national accounts statistics is based on the standard guidelines formed by United Nation known as System of National Accounts (SNA). SNA is the internationally agreed standard set of recommendations on how to compile measures of economic activity in accordance with strict accounting conventions based on economic principles. The recommendations are expressed in term of a set of concepts, definitions, classifications and accounting rules that comprise the internationally agreed standard for measuring indicators such as Gross Domestic Product (GDP). One of the improvement in the national statistical system is to rebase GDP form base year 2000 to 2010 in order to capture current economic condition. It is in line with the United Nations (UN) recommendation on 2008 SNA.*
 2. *The basic measure of the value added arising from economic activity is known as Gross Domestic Product at the national level and Gross Regional Domestic Product (GRDP) at the regional level (provinces/regencies/municipalities). To compile these statistics, two approaches*

pendekatan, yaitu lapangan usaha dan pengeluaran. Keduanya menyajikan komposisi data nilai tambah dirinci menurut sumber kegiatan ekonomi (lapangan usaha) dan menurut komponen penggunaannya. PDB maupun PDRB dari sisi lapangan usaha merupakan penjumlahan seluruh komponen nilai tambah bruto yang mampu diciptakan oleh sektor-sektor ekonomi atas berbagai aktivitas produksinya. Sedangkan dari sisi pengeluaran menjelaskan tentang penggunaan dari nilai tambah tersebut.

3. PDB menurut lapangan usaha mengalami perubahan klasifikasi dari 9 lapangan usaha menjadi 17 lapangan usaha. PDB menurut lapangan usaha dirinci menurut total nilai tambah dari seluruh sektor ekonomi yang mencakup lapangan usaha Pertanian, Kehutanan, dan Perikanan; Pertambangan dan Penggalian; Industri Pengolahan; Pengadaan Listrik dan Gas; Pengadaan Air, Pengelolaan Sampah, Limbah dan Daur Ulang; Konstruksi; Perdagangan Besar dan Eceran, Reparasi Mobil dan Sepeda Motor; Transportasi dan Pergudangan; Penyediaan Akomodasi dan Makan Minum; Informasi dan Komunikasi; Jasa Keuangan dan Asuransi; Real Estat; Jasa Perusahaan; Administrasi Pemerintahan, Pertahanan

have been used, i.e. "production approach" and "expenditure approach". The first approach is to measure value added produced by various kinds of economic activities, while the second approach is to measure final uses of the country's output. In other words, GDP/GRDP is the sum of total value added produced by all economic industries (activities) and the way of using it.

3. *GDP by industry classification changes from 9 sectors to 17 industries. GDP by industry is classified by types of economic activities such as Agriculture, Forestry and Fishing; Mining and Quarrying; Manufacturing; Electric and Gas; Water supply, Sewerage, Waste Management and Remediation Activities; Construction; Wholesale and Retail Trade; Repair of Motor Vehicles and Motorcycles; Transportation and Storage; Accommodation and Food Service Activities; Information and Communication; Financial and Insurance Activities; Real Estate Activities; Business Activities; Public Administration; Defense and Compulsory Social Security; Education; Human Health and Social Work Activities; and Other Services Activities.*

- dan Jaminan Sosial Wajib; Jasa Pendidikan; Jasa Kesehatan dan Kegiatan Sosial; dan Jasa lainnya.
4. Produk Domestik Bruto maupun agregat turunannya disajikan dalam 2 (dua) versi penilaian, yaitu atas dasar “harga berlaku” dan atas dasar “harga konstan”. Disebut sebagai harga berlaku karena seluruh agregat dinilai dengan menggunakan harga pada tahun berjalan, sedangkan harga konstan penilaiannya didasarkan kepada harga satu tahun dasar tertentu, dalam publikasi ini digunakan harga tahun 2010.
 5. Laju pertumbuhan Produk Domestik Bruto diperoleh dari perhitungan PDB atas dasar harga konstan. Diperoleh dengan cara mengurangi nilai PDB pada tahun ke-n terhadap nilai pada tahun ke n-1 (tahun sebelumnya), dibagi dengan nilai pada tahun ke n-1, dikalikan dengan 100 persen. Laju pertumbuhan menunjukkan perkembangan agregat pendapatan dari satu waktu tertentu terhadap waktu sebelumnya.
4. *GDP and its aggregations are presented in two forms: at current market prices and at constant base year market prices. In presenting current market prices, all aggregates are valued at current market prices, while base year constant market prices are shown by valuing all aggregates at fixed base year prices. Year of 2010 is used as the base year in this publication.*
 5. *Growth rate of Gross Domestic Product is derived from GDP at constant market prices. It is obtained by subtracting the value of GDP year n with the value of GDP year n-1, divided by the value of GDP year n-1 then multiplied by 100 percent. The growth rate of GDP explains the income growth during the given period.*

ULASAN

Produk domestik regional bruto adalah jumlah nilai tambah barang dan jasa yang dihasilkan dari seluruh kegiatan perekonomian diseluruh daerah dalam tahun tertentu atau periode tertentu dan biasanya satu tahun.

PDRB harga berlaku (nominal) menunjukkan kemampuan sumber daya ekonomi yang dihasilkan oleh suatu wilayah. Nilai PDRB yang besar menunjukkan kemampuan sumber daya ekonomi yang besar, begitu juga sebaliknya.

PDRB harga konstan (riil) dapat digunakan untuk menunjukkan laju pertumbuhan ekonomi secara keseluruhan atau setiap kategori dari tahun ke tahun.

Distribusi PDRB harga berlaku menurut lapangan usaha menunjukkan struktur perekonomian atau peranan setiap kategori ekonomi dalam suatu wilayah. Kategori-kategori ekonomi yang mempunyai peran besar menunjukkan basis perekonomian suatu wilayah.

DESCRIPTION

Gross regional domestic product is the amount of value added of goods and services generated from all economic activities throughout the region within a particular year or a particular period and usually one year.

GRDP at current price indicates the ability of economic resources generated by a region. Large GRDP values indicate the ability of large economic resources, and vice versa.

GRDP of constant prices (real) can be used to indicate the rate of overall economic growth or each category from year to year.

The GRDP distribution of prices applies according to the field of business shows the structure of the economy or the role of each economic category within a region. The economic categories that have a big role indicate the economic base of a region.

Tabel
Table 12.1.**Produk Domestik Regional Bruto Atas Dasar Harga Berlaku Menurut Lapangan Usaha di Kabupaten Kepulauan Anambas (miliar rupiah), 2018–2022**
Gross Regional Domestic Product at Current Market Prices by Industry in Kepulauan Anambas Regency (billion rupiahs), 2018–2022

Lapangan Usaha/Industry	2018	2019	2020	2021 ^x	2022 ^{xx}
(1)	(2)	(3)	(4)	(5)	(6)
A Pertanian, Kehutanan, dan Perikanan/ <i>Agriculture, Forestry, and Fishing</i>	881,69	884,98	880,95	923,25	991,79
B Pertambangan dan Penggalian/ <i>Mining and Quarrying</i>	14 075,07	14 468,34	11 572,29	13 671,15	16 652,61
C Industri Pengolahan/ <i>Manufacturing</i>	20,25	21,71	23,19	24,08	25,95
D Pengadaan Listrik dan Gas/ <i>Electricity and Gas</i>	9,43	9,58	9,59	9,96	10,38
E Pengadaan Air; Pengelolaan Sampah, Limbah, dan Daur Ulang/ <i>Water Supply; Sewerage, Waste Management, and Remediation Activities</i>	0,38	0,39	0,40	0,40	0,44
F Konstruksi/ <i>Construction</i>	858,64	961,01	888,10	960,09	1 019,90
G Perdagangan Besar dan Eceran; Reparasi Mobil dan Sepeda Motor/ <i>Wholesale and Retail Trade; Repair of Motor Vehicles and Motorcycles</i>	391,30	428,46	415,36	442,13	506,81
H Transportasi dan Pergudangan/ <i>Transportation and Storage</i>	31,52	32,90	20,87	22,69	26,60
I Penyediaan Akomodasi dan Makan Minum/ <i>Accommodation and Food Service Activities</i>	16,84	18,79	15,02	16,66	18,82
J Informasi dan Komunikasi/ <i>Information and Communication</i>	62,43	71,98	74,97	79,61	82,59

Lanjutan Tabel/*Continued Table* 12.1

Lapangan Usaha/ <i>Industry</i>		2018	2019	2020	2021 ^x	2022 ^{xx}
(1)		(2)	(3)	(4)	(5)	(6)
K	Jasa Keuangan dan Asuransi/ <i>Financial and Insurance Activities</i>	20,31	21,47	21,72	21,92	22,19
L	Real Estat/ <i>Real Estate Activities</i>	93,91	100,64	97,30	103,08	110,34
M,N	Jasa Perusahaan/ <i>Business Activities</i>	0,03	0,03	0,03	0,03	0,03
O	Administrasi Pemerintahan, Pertahanan, dan Jaminan Sosial Wajib/ <i>Public Administration and Defence; Compulsory Social Security</i>	312,73	338,20	351,05	337,12	348,14
P	Jasa Pendidikan/ <i>Education</i>	30,92	33,59	35,79	35,79	38,53
Q	Jasa Kesehatan dan Kegiatan Sosial/ <i>Human Health and Social Work Activities</i>	33,36	36,53	36,72	38,89	42,06
R,S,T,U	Jasa Lainnya/ <i>Other Services Activities</i>	10,48	11,17	10,23	10,69	11,91
Produk Domestik Regional Bruto/<i>Gross Regional Domestic Product</i>		16 849,27	17 439,77	14 453,58	16 697,53	19 909,09

Catatan/*Note*: * Angka Sangat Sementara/ *Very preliminary figures*

^{xx} Angka belum di rekonsiliasi/ *figures have not been reconciled*

Sumber/*Source*: BPS, berbagai sensus, survei dan sumber lain/*BPS-Statistics Indonesia, various census, survey, and other sources*

Tabel
Table 12.2

Produk Domestik Regional Bruto Atas Dasar Harga Konstan 2010 Menurut Lapangan Usaha di Kabupaten Kepulauan Anambas (miliar rupiah), 2018–2022
Gross Regional Domestic Product at 2010 Constant Market Prices by Industry in Kepulauan Anambas Regency (billion rupiahs), 2018–2022

Lapangan Usaha/Industry		2018	2019	2020	2021 ^a	2022 ^{xx}
(1)		(2)	(3)	(4)	(5)	(6)
A	Pertanian, Kehutanan, dan Perikanan/ <i>Agriculture, Forestry, and Fishing</i>	640,58	643,70	629,89	634,70	645,37
B	Pertambangan dan Penggalian/ <i>Mining and Quarrying</i>	10 095,12	9 981,00	9 106,80	9 056,28	8 991,52
C	Industri Pengolahan/ <i>Manufacturing</i>	14,64	15,36	15,73	16,08	16,58
D	Pengadaan Listrik dan Gas/ <i>Electricity and Gas</i>	6,40	6,37	6,51	6,70	6,89
E	Pengadaan Air; Pengelolaan Sampah, Limbah, dan Daur Ulang/ <i>Water Supply; Sewerage, Waste Management, and Remediation Activities</i>	–	0,32	0,33	0,32	0,34
F	Konstruksi/ <i>Construction</i>	613,09	664,18	626,54	667,75	686,89
G	Perdagangan Besar dan Eceran; Reparasi Mobil dan Sepeda Motor/ <i>Wholesale and Retail Trade; Repair of Motor Vehicles and Motorcycles</i>	255,99	273,00	256,05	262,87	289,56
H	Transportasi dan Pergudangan/ <i>Transportation and Storage</i>	20,49	20,88	13,37	14,27	15,76
I	Penyediaan Akomodasi dan Makan Minum/ <i>Accommodation and Food Service Activities</i>	12,21	13,38	10,74	11,64	12,91
J	Informasi dan Komunikasi/ <i>Information and Communication</i>	53,27	59,37	62,69	66,70	68,81

Lanjutan Tabel/*Continued Table 12.2*

Lapangan Usaha/Industry		2018	2019	2020	2021*	2022**
(1)		(2)	(3)	(4)	(5)	(6)
K	Jasa Keuangan dan Asuransi/ <i>Financial and Insurance Activities</i>	15,43	15,98	16,42	16,65	16,86
L	Real Estat/ <i>Real Estate Activities</i>	69,04	73,31	70,85	73,99	76,35
M,N	Jasa Perusahaan/ <i>Business Activities</i>	–	0,02	0,02	0,02	0,02
O	Administrasi Pemerintahan, Pertahanan, dan Jaminan Sosial Wajib/ <i>Public Administration and Defence; Compulsory Social Security</i>	213,57	224,27	232,44	223,73	230,61
P	Jasa Pendidikan/ <i>Education</i>	22,05	22,95	23,73	23,29	24,19
Q	Jasa Kesehatan dan Kegiatan Sosial/ <i>Human Health and Social Work Activities</i>	23,80	25,52	25,42	26,41	27,85
R,S,T,U	Jasa Lainnya/ <i>Other Services Activities</i>	7,34	7,73	6,92	7,09	7,70
Produk Domestik Regional Bruto/Gross Regional Domestic Product		12 063,35	12 047,35	11 104,45	11 108,49	11 118,23

Catatan/Note: * Angka Sangat Sementara/ *Very preliminary figures*

** Angka belum di rekonsiliasi/ *figures have not been reconciled*

Sumber/Source: BPS, berbagai sensus, survei dan sumber lain/BPS-Statistics Indonesia, various census, survey, and other sources

Tabel
Table 12.3

Distribusi Persentase Produk Domestik Regional Bruto Atas Dasar Harga Berlaku Menurut Lapangan Usaha di Kabupaten Kepulauan Anambas, 2018–2022
Percentage Distribution of Gross Regional Domestic Product at Current Market Prices by Industry in Kepulauan Anambas Regency, 2018–2022

Lapangan Usaha/ <i>Industry</i>	2018	2019	2020	2021 ^x	2022 ^{xx}
(1)	(2)	(3)	(4)	(5)	(6)
A Pertanian, Kehutanan, dan Perikanan/ <i>Agriculture, Forestry, and Fishing</i>	5,23	5,07	6,10	5,53	4,98
B Pertambangan dan Penggalian/ <i>Mining and Quarrying</i>	83,54	82,96	80,07	81,88	83,64
C Industri Pengolahan/ <i>Manufacturing</i>	0,12	0,12	0,16	0,14	0,13
D Pengadaan Listrik dan Gas/ <i>Electricity and Gas</i>	0,06	0,05	0,07	0,06	0,05
E Pengadaan Air; Pengelolaan Sampah, Limbah, dan Daur Ulang/ <i>Water Supply; Sewerage, Waste Management, and Remediation Activities</i>	–	0,00	0,00	0,00	0,00
F Konstruksi/ <i>Construction</i>	5,10	5,51	6,14	5,75	5,12
G Perdagangan Besar dan Eceran; Reparasi Mobil dan Sepeda Motor/ <i>Wholesale and Retail Trade; Repair of Motor Vehicles and Motorcycles</i>	2,32	2,46	2,87	2,65	2,55
H Transportasi dan Pergudangan/ <i>Transportation and Storage</i>	0,19	0,19	0,14	0,14	0,13
I Penyediaan Akomodasi dan Makan Minum/ <i>Accommodation and Food Service Activities</i>	0,10	0,11	0,10	0,10	0,09
J Informasi dan Komunikasi/ <i>Information and Communication</i>	0,37	0,41	0,52	0,48	0,41
K Jasa Keuangan dan Asuransi/ <i>Financial and Insurance Activities</i>	0,12	0,12	0,15	0,13	0,11

Lanjutan Tabel/*Continued Table* 12.3

Lapangan Usaha/ <i>Industry</i>		2018	2019	2020	2021 ^x	2022 ^{xx}
(1)		(2)	(3)	(4)	(5)	(6)
L	Real Estat/ <i>Real Estate Activities</i>	0,56	0,58	0,67	0,62	0,55
M,N	Jasa Perusahaan/ <i>Business Activities</i>	–	0,00	0,00	0,00	0,00
O	Administrasi Pemerintahan, Pertahanan, dan Jaminan Sosial Wajib/ <i>Public Administration and Defence; Compulsory Social Security</i>	1,86	1,94	2,43	2,02	1,75
P	Jasa Pendidikan/ <i>Education</i>	0,18	0,19	0,25	0,21	0,19
Q	Jasa Kesehatan dan Kegiatan Sosial/ <i>Human Health and Social Work Activities</i>	0,20	0,21	0,25	0,23	0,21
R,S,T,U	Jasa Lainnya/ <i>Other Services Activities</i>	0,06	0,06	0,07	0,06	0,06
Produk Domestik Regional Bruto/<i>Gross Regional Domestic Product</i>		100,00	100,00	100,00	100,00	100,00

Catatan/*Note*: ^x Angka Sangat Sementara/ *Very preliminary figures*

^{xx} Angka belum di rekonsiliasi/ *figures have not been reconciled*

Sumber/*Source*: BPS, berbagai sensus, survei dan sumber lain/*BPS-Statistics Indonesia, various census, survey, and other sources*

Tabel
Table 12.4

Laju Pertumbuhan Produk Domestik Regional Bruto Atas Dasar Harga Konstan 2010 Menurut Lapangan Usaha di Kabupaten Kepulauan Anambas (persen), 2019–2022
Growth Rate of Gross Regional Domestic Product at 2010 Constant Market Prices by Industry in Kepulauan Anambas Regency (percent), 2019–2022

Lapangan Usaha/Industry	2019	2020	2021 ^x	2022 ^{xx}
(1)	(2)	(3)	(4)	(5)
A Pertanian, Kehutanan, dan Perikanan/ <i>Agriculture, Forestry, and Fishing</i>	0,49	-2,15	0,76	1,68
B Pertambangan dan Penggalian/ <i>Mining and Quarrying</i>	-1,13	-8,76	-0,55	-0,72
C Industri Pengolahan/ <i>Manufacturing</i>	4,91	2,40	2,18	3,13
D Pengadaan Listrik dan Gas/ <i>Electricity and Gas</i>	-0,40	2,24	2,94	2,83
E Pengadaan Air; Pengelolaan Sampah, Limbah, dan Daur Ulang/ <i>Water Supply; Sewerage, Waste Management, and Remediation Activities</i>	2,85	3,56	-1,57	3,75
F Konstruksi/ <i>Construction</i>	8,33	-5,67	6,58	2,87
G Perdagangan Besar dan Eceran; Reparasi Mobil dan Sepeda Motor/ <i>Wholesale and Retail Trade; Repair of Motor Vehicles and Motorcycles</i>	6,64	-6,21	2,66	10,16
H Transportasi dan Pergudangan/ <i>Transportation and Storage</i>	1,92	-35,96	6,69	10,44
I Penyediaan Akomodasi dan Makan Minum/ <i>Accommodation and Food Service Activities</i>	9,57	-19,71	8,32	10,95
J Informasi dan Komunikasi/ <i>Information and Communication</i>	11,44	5,59	6,40	3,17
K Jasa Keuangan dan Asuransi/ <i>Financial and Insurance Activities</i>	3,59	2,71	1,44	1,25
L Real Estat/ <i>Real Estate Activities</i>	6,19	-3,35	4,42	3,20

Lanjutan Tabel/Continued Table 12.4

Lapangan Usaha/Industry		2019	2020	2021 ^x	2022 ^{xx}
(1)		(2)	(3)	(4)	(5)
M,N	Jasa Perusahaan/Business Activities	5,47	-2,38	1,31	3,34
0	Administrasi Pemerintahan, Pertahanan, dan Jaminan Sosial Wajib/Public Administration and Defence; Compulsory Social Security	5,01	3,64	-3,75	3,07
P	Jasa Pendidikan/Education	4,09	3,40	-1,86	3,88
Q	Jasa Kesehatan dan Kegiatan Sosial/Human Health and Social Work Activities	7,26	-0,40	3,90	5,46
R,S,T,U	Jasa Lainnya/Other Services Activities	5,26	-10,46	2,40	8,68
Produk Domestik Regional Bruto/Gross Regional Domestic Product		-0,13	-7,83	0,04	0,09

Catatan/Note: ^x Angka Sangat Sementara/ Very preliminary figures

^{xx} Angka belum di rekonsiliasi/ figures have not been reconciled

Sumber/Source: BPS, berbagai sensus, survei dan sumber lain/BPS-Statistics Indonesia, various census, survey, and other sources

Tabel
Table 12.5**Produk Domestik Regional Bruto Atas Dasar Harga Berlaku Menurut Jenis Pengeluaran di Kabupaten Kepulauan Anambas (miliar rupiah), 2018–2022**
Gross Regional Domestic Product at Current Market Prices by Type of Expenditure in Kepulauan Anambas Regency (billion rupiahs), 2018–2022

Jenis Pengeluaran Type of Expenditure	2018	2019	2020	2021*	2022**
(1)	(2)	(3)	(4)	(5)	(6)
Pengeluaran Konsumsi Rumah Tangga <i>Household Consumption Expenditure</i>	1 997,91	2 202,82	2 258,45	2 358,38	2 622,33
Pengeluaran Konsumsi LNPR <i>NPISH Consumption Expenditure</i>	11,19	11,87	11,75	11,96	12,35
Pengeluaran Konsumsi Pemerintah <i>Government Consumption Expenditure</i>	1 634,48	1 706,33	1 512,07	1 552,41	1 596,96
Pembentukan Modal Tetap Bruto <i>Gross Fixed Capital Formation</i>	3 117,37	3 374,30	3 167,50	3 292,42	3 556,76
Perubahan Inventori <i>Changes in Inventories</i>	22,42	60,36	5,14	21,99	126,98
Net Ekspor Barang dan Jasa <i>Net Exports of Goods and Services</i>	10 065,90	10 084,08	7 498,66	9 460,37	11 993,71
Produk Domestik Regional Bruto Gross Regional Domestic Product	16 849,27	17 439,77	14 453,58	16 697,53	19 909,09

Catatan/Note: * Angka Sangat Sementara/ *Very preliminary figures*** Angka belum di rekonsiliasi/ *figures have not been reconciled*

Sumber/Source: BPS, berbagai sensus, survei dan sumber lain/BPS-Statistics Indonesia, various census, survey, and other sources

Tabel
Table 12.6

Produk Domestik Regional Bruto Atas Dasar Harga Konstan 2010 Menurut Jenis Pengeluaran di Kabupaten Kepulauan Anambas (miliar rupiah), 2018–2022
Gross Regional Domestic Product at 2010 Constant Market Prices by Type of Expenditure in Kepulauan Anambas Regency (billion rupiahs), 2018–2022

Jenis Pengeluaran Type of Expenditure	2018	2019	2020	2021*	2022**
(1)	(2)	(3)	(4)	(5)	(6)
Pengeluaran Konsumsi Rumah Tangga Household Consumption Expenditure	1 348,83	1 419,22	1 431,19	1 468,89	1 559,81
Pengeluaran Konsumsi LNPR NPISH Consumption Expenditure	7,18	7,44	7,29	7,38	7,46
Pengeluaran Konsumsi Pemerintah Government Consumption Expenditure	1 027,11	1 059,43	911,57	905,43	897,60
Pembentukan Modal Tetap Bruto Gross Fixed Capital Formation	2 123,84	2 228,57	2 091,27	2 133,46	2 190,64
Perubahan Inventori Changes in Inventories	15,47	40,56	3,67	13,94	77,41
Net Ekspor Barang dan Jasa Net Exports of Goods and Services	7 540,92	7 292,11	6 659,46	6 579,38	6 386,21
Produk Domestik Regional Bruto Gross Regional Domestic Product	12 063,35	12 047,35	11 104,45	11 108,49	11 118,23

Catatan/Note: * Angka Sangat Sementara/ Very preliminary figures

** Angka belum di rekonsiliasi/ figures have not been reconciled

Sumber/Source: BPS, berbagai sensus, survei dan sumber lain/BPS-Statistics Indonesia, various census, survey, and other sources

Tabel
Table 12.7**Indeks Implisit Produk Domestik Regional Bruto Menurut Lapangan Usaha di Kabupaten Kepulauan Anambas, 2018-2022**
Implicit Index of Gross Regional Domestic Product by Industry in Kepulauan Anambas Regency, 2018-2022

Lapangan Usaha/Industry		2018	2019	2020	2021 ^x	2022 ^{xx}
(1)		(2)	(3)	(4)	(5)	(6)
A	Pertanian, Kehutanan, dan Perikanan/ <i>Agriculture, Forestry, and Fishing</i>	137,64	137,48	139,86	145,46	153,68
B	Pertambangan dan Penggalian/ <i>Mining and Quarrying</i>	139,42	144,96	127,07	150,96	185,20
C	Industri Pengolahan/ <i>Manufacturing</i>	138,26	141,29	147,39	149,78	156,58
D	Pengadaan Listrik dan Gas/ <i>Electricity and Gas</i>	147,49	150,31	147,31	148,55	150,51
E	Pengadaan Air; Pengelolaan Sampah, Limbah, dan Daur Ulang/ <i>Water Supply; Sewerage, Waste Management, and Remediation Activities</i>	122,22	122,36	123,09	124,38	130,03
F	Konstruksi/ <i>Construction</i>	140,05	144,69	141,75	143,78	148,48
G	Perdagangan Besar dan Eceran; Reparasi Mobil dan Sepeda Motor/ <i>Wholesale and Retail Trade; Repair of Motor Vehicles and Motorcycles</i>	152,85	156,95	162,22	168,19	175,03
H	Transportasi dan Pergudangan/ <i>Transportation and Storage</i>	153,82	157,56	156,09	159,00	168,52
I	Penyediaan Akomodasi dan Makan Minum/ <i>Accommodation and Food Service Activities</i>	137,92	140,44	139,79	143,19	145,80
J	Informasi dan Komunikasi/ <i>Information and Communication</i>	117,19	121,24	119,60	119,36	120,03
K	Jasa Keuangan dan Asuransi/ <i>Financial and Insurance Activities</i>	131,62	134,34	132,31	131,61	131,67
L	Real Estat/ <i>Real Estate Activities</i>	136,03	137,29	137,32	139,32	144,51
M,N	Jasa Perusahaan/ <i>Business Activities</i>	132,12	134,43	132,37	133,18	134,50

Lanjutan Tabel/Continued Table 12.4

Lapangan Usaha/Industry		2018	2019	2020	2021 ^x	2022 ^{xx}
(1)		(2)	(3)	(4)	(5)	(6)
0	Administrasi Pemerintahan, Pertahanan, dan Jaminan Sosial Wajib/ <i>Public Administration and Defence; Compulsory Social Security</i>	146,43	150,80	151,03	150,68	150,97
P	Jasa Pendidikan/ <i>Education</i>	140,24	146,36	150,82	153,69	159,26
Q	Jasa Kesehatan dan Kegiatan Sosial/ <i>Human Health and Social Work Activities</i>	140,21	143,11	144,47	147,23	151,01
R,S,T,U	Jasa Lainnya/ <i>Other Services Activities</i>	142,68	144,56	147,84	150,83	154,66
Produk Domestik Regional Bruto/Gross Regional Domestic Product		139,67	144,76	130,16	150,31	179,07

Catatan/Note: ^x Angka Sangat Sementara/ *Very preliminary figures*

^{xx} Angka belum di rekonsiliasi/ *figures have not been reconciled*

Sumber/Source: BPS, berbagai sensus, survei dan sumber lain/BPS-Statistics Indonesia, various census, survey, and other sources

Tabel
Table 12.8**Laju Pertumbuhan Produk Domestik Regional Bruto Atas Dasar Harga Konstan 2010 Menurut Lapangan Usaha di Kabupaten Kepulauan Anambas (persen), 2019–2022**
Growth Rate of Gross Regional Domestic Product at 2010 Constant Market Prices by Industry in Kepulauan Anambas Regency (percent), 2019–2022

Lapangan Usaha/Industry	2018	2019	2020	2021 ^a	2022 ²⁰²²
(1)	(2)	(3)	(4)	(5)	(6)
A Pertanian, Kehutanan, dan Perikanan/ <i>Agriculture, Forestry, and Fishing</i>	3,71	-0,11	1,73	4,01	5,65
B Pertambangan dan Penggalian/ <i>Mining and Quarrying</i>	4,53	3,97	-12,34	18,80	22,69
C Industri Pengolahan/ <i>Manufacturing</i>	24,26	2,19	4,32	1,62	4,54
D Pengadaan Listrik dan Gas/ <i>Electricity and Gas</i>	6,82	1,92	-2,00	0,84	1,32
E Pengadaan Air; Pengelolaan Sampah, Limbah, dan Daur Ulang/ <i>Water Supply; Sewerage, Waste Management, and Remediation Activities</i>	2,29	0,11	0,59	1,05	4,54
F Konstruksi/ <i>Construction</i>	0,43	3,31	-2,04	1,44	3,27
G Perdagangan Besar dan Eceran; Reparasi Mobil dan Sepeda Motor/ <i>Wholesale and Retail Trade; Repair of Motor Vehicles and Motorcycles</i>	3,82	2,68	3,36	3,68	4,06
H Transportasi dan Pergudangan/ <i>Transportation and Storage</i>	0,59	2,44	-0,94	1,86	5,99
I Penyediaan Akomodasi dan Makan Minum/ <i>Accommodation and Food Service Activities</i>	3,87	1,83	-0,46	2,43	1,82
J Informasi dan Komunikasi/ <i>Information and Communication</i>	0,87	3,46	-1,36	-0,20	0,56
K Jasa Keuangan dan Asuransi/ <i>Financial and Insurance Activities</i>	1,03	2,07	-1,51	-0,53	0,04
L Real Estat/ <i>Real Estate Activities</i>	0,47	0,92	0,02	1,46	3,72
M,N Jasa Perusahaan/ <i>Business Activities</i>	4,02	1,75	-1,53	0,61	0,99

Lanjutan Tabel/*Continued Table 12.4*

Lapangan Usaha/ <i>Industry</i>		2018	2019	2020	2021 ^x	2022 ^{xx}
(1)		(2)	(3)	(4)	(5)	(6)
0	Administrasi Pemerintahan, Pertahanan, dan Jaminan Sosial Wajib/ <i>Public Administration and Defence; Compulsory Social Security</i>	2,78	2,99	0,15	-0,23	0,19
P	Jasa Pendidikan/ <i>Education</i>	2,17	4,37	3,04	1,91	3,63
Q	Jasa Kesehatan dan Kegiatan Sosial/ <i>Human Health and Social Work Activities</i>	7,37	2,07	0,95	1,91	2,57
R,S,T,U	Jasa Lainnya/ <i>Other Services Activities</i>	0,89	1,31	2,27	2,03	2,54
Produk Domestik Regional Bruto/<i>Gross Regional Domestic Product</i>		6,37	3,64	-10,09	15,48	19,13

Catatan/*Note*: ^x Angka Sangat Sementara/ *Very preliminary figures*

^{xx} Angka belum di rekonsiliasi/ *figures have not been reconciled*

Sumber/*Source*: BPS, berbagai sensus, survei dan sumber lain/*BPS-Statistics Indonesia, various census, survey, and other sources*

Tabel
Table 12.9**Distribusi Persentase Produk Domestik Regional Bruto Atas Dasar Harga Berlaku Menurut Jenis Pengeluaran di Kabupaten Kepulauan Anambas (persen), 2018–2022**
Percentage Distribution of Gross Regional Domestic Product at Current Market Prices by Type of Expenditure in Kepulauan Anambas Regency (percent), 2018–2022

Jenis Pengeluaran Type of Expenditure	2018	2019	2020	2021*	2022**
(1)	(2)	(3)	(4)	(5)	(6)
Pengeluaran Konsumsi Rumah Tangga <i>Household Consumption Expenditure</i>	11,86	12,63	15,63	14,12	13,17
Pengeluaran Konsumsi LNPR <i>NPISH Consumption Expenditure</i>	0,07	0,07	0,08	0,07	0,06
Pengeluaran Konsumsi Pemerintah <i>Government Consumption Expenditure</i>	9,70	9,78	10,46	9,30	8,02
Pembentukan Modal Tetap Bruto <i>Gross Fixed Capital Formation</i>	18,50	19,35	21,91	19,72	17,87
Perubahan Inventori <i>Changes in Inventories</i>	0,13	0,35	0,04	0,13	0,64
Net Ekspor Barang dan Jasa <i>Net Exports of Goods and Services</i>	59,74	57,82	51,88	56,66	60,24
Produk Domestik Regional Bruto Gross Regional Domestic Product	100,00	100,00	100,00	100,00	100,00

Catatan/Note: * Angka Sangat Sementara/ *Very preliminary figures*** Angka belum di rekonsiliasi/ *figures have not been reconciled*

Sumber/Source: BPS, berbagai sensus, survei dan sumber lain/BPS-Statistics Indonesia, various census, survey, and other sources

Tabel
Table 12.10

Laju Pertumbuhan Produk Domestik Regional Bruto Atas Dasar Harga Berlaku Menurut Jenis Pengeluaran di Kabupaten Kepulauan Anambas (persen), 2018–2022
Growth Rate of Gross Regional Domestic Product at Current Market Prices by Type of Expenditure in Kepulauan Anambas Regency (percent), 2018–2022

Jenis Pengeluaran Type of Expenditure	2018	2019	2020	2021*	2022**
(1)	(2)	(3)	(4)	(5)	(6)
Pengeluaran Konsumsi Rumah Tangga <i>Household Consumption Expenditure</i>	4,74	5,22	0,84	2,63	6,19
Pengeluaran Konsumsi LNPR <i>NPISH Consumption Expenditure</i>	5,95	3,71	-1,99	1,20	1,04
Pengeluaran Konsumsi Pemerintah <i>Government Consumption Expenditure</i>	2,06	3,15	-13,96	-0,67	(0,87)
Pembentukan Modal Tetap Bruto <i>Gross Fixed Capital Formation</i>	0,58	4,93	-6,16	2,02	2,68
Perubahan Inventori <i>Changes in Inventories</i>	23,19	162,14	-90,96	280,28	455,30
Net Ekspor Barang dan Jasa <i>Net Exports of Goods and Services</i>	-13,50	-3,30	-8,68	-1,20	-2,95
Produk Domestik Regional Bruto Gross Regional Domestic Product	-8,21	-0,13	-7,83	0,04	0,09

Catatan/Note: * Angka Sangat Sementara/ *Very preliminary figures*

** Angka belum di rekonsiliasi/ *figures have not been reconciled*

Sumber/Source: BPS, berbagai sensus, survei dan sumber lain/BPS-Statistics Indonesia, various census, survey, and other sources

Tabel
Table 12.11

Indeks Implisit Produk Domestik Regional Bruto Menurut Jenis Pengeluaran di Kabupaten Kepulauan Anambas, 2018–2022
Implicit Index of Gross Regional Domestic Product by Type of Expenditure in Kepulauan Anambas Regency, 2018–2022

Jenis Pengeluaran Type of Expenditure	2018	2019	2020	2021*	2022**
(1)	(2)	(3)	(4)	(5)	(6)
Pengeluaran Konsumsi Rumah Tangga <i>Household Consumption Expenditure</i>	148,12	155,21	157,80	160,55	168,12
Pengeluaran Konsumsi LNPR <i>NPISH Consumption Expenditure</i>	155,90	159,52	161,15	162,07	165,55
Pengeluaran Konsumsi Pemerintah <i>Government Consumption Expenditure</i>	159,13	161,06	165,88	171,46	177,91
Pembentukan Modal Tetap Bruto <i>Gross Fixed Capital Formation</i>	146,78	151,41	151,46	154,32	162,36
Perubahan Inventori <i>Changes in Inventories</i>	144,92	148,81	140,21	157,73	164,03
Net Ekspor Barang dan Jasa <i>Net Exports of Goods and Services</i>	133,48	138,29	112,60	143,79	187,81
Produk Domestik Regional Bruto <i>Gross Regional Domestic Product</i>	139,67	144,76	130,16	150,31	179,07

Catatan/Note: * Angka Sangat Sementara/ *Very preliminary figures*

** Angka belum di rekonsiliasi/ *figures have not been reconciled*

Sumber/Source: BPS, berbagai sensus, survei dan sumber lain/BPS-Statistics Indonesia, various census, survey, and other sources

Tabel
Table 12.12

Laju Implisit Implisit Produk Domestik Regional Bruto Menurut Jenis Pengeluaran di Kabupaten Kepulauan Anambas (persen), 2018–2022
Implicit Growth Rate of Gross Regional Domestic Product by Type of Expenditure in Kepulauan Anambas Regency (percent), 2018–2022

Jenis Pengeluaran Type of Expenditure	2018	2019	2020	2021*	2022**
(1)	(2)	(3)	(4)	(5)	(6)
Pengeluaran Konsumsi Rumah Tangga <i>Household Consumption Expenditure</i>	3,98	4,79	1,67	1,74	4,71
Pengeluaran Konsumsi LNPRT <i>NPISH Consumption Expenditure</i>	2,47	2,32	1,02	0,57	2,15
Pengeluaran Konsumsi Pemerintah <i>Government Consumption Expenditure</i>	1,19	1,21	2,99	3,36	3,87
Pembentukan Modal Tetap Bruto <i>Gross Fixed Capital Formation</i>	2,34	3,15	0,03	1,89	5,21
Perubahan Inventori <i>Changes in Inventories</i>	1,18	2,69	-5,78	12,50	3,99
Net Ekspor Barang dan Jasa <i>Net Exports of Goods and Services</i>	7,92	3,60	-18,57	27,70	30,61
Produk Domestik Regional Bruto Gross Regional Domestic Product	6,37	3,64	-10,09	15,48	19,13

Catatan/Note: * Angka Sangat Sementara/ *Very preliminary figures*

** Angka belum di rekonsiliasi/ *figures have not been reconciled*


Sumber/Source: BPS, berbagai sensus, survei dan sumber lain/BPS-Statistics Indonesia, various census, survey, and other sources

1.269,41 ribu
Kota batam

Penduduk
Terbanyak
Most Population

3,53%
Kota Batam

Laju PDRB
Tertinggi
*Biggest Rate
of GRDP*



81,67
Kota Batam

Angka IPM
Tertinggi
Highest HDI

3,29 ribu
Kab. Anambas

Jumlah Penduduk
Miskin Terkecil
*Smallest Poor
Population*

BAB 13

PERBANDINGAN ANTAR KABUPATEN/KOTA
Regency/Municipal Comparison

PENJELASAN TEKNIS

1. Penduduk adalah semua orang yang berdomisili di wilayah geografis Republik Indonesia selama 6 bulan atau lebih dan atau mereka yang berdomisili kurang dari 6 bulan tetapi bertujuan untuk menetap.
2. Untuk mengukur kemiskinan, BPS menggunakan konsep kemampuan memenuhi kebutuhan dasar. Dengan pendekatan ini, kemiskinan dipandang sebagai ketidakmampuan dari sisi ekonomi untuk memenuhi kebutuhan dasar makanan dan bukan makanan yang diukur dari sisi pengeluaran. Jadi penduduk miskin adalah penduduk yang memiliki rata-rata pengeluaran perkapita perbulan dibawah garis kemiskinan.
3. Pertumbuhan ekonomi merupakan sebuah gambaran makro mengenai hasil dari proses pembangunan ekonomi yang dilakukan oleh stakeholders, baik pemerintah, dunia usaha maupun masyarakat masyarakat menuju keadaan yang lebih baik Indeks Pembangunan Manusia (IPM) menjelaskan bagaimana penduduk dapat mengakses hasil pembangunan dalam memperoleh pendapatan, kesehatan, pendidikan, dan sebagainya.

TECHNICAL NOTES

1. *Population are all residensts who live in the geographical area of the Republic of Indonesia for 6 months or longer, and those who live less than six months but intended to stay.*
2. *To measure poverty, bps uses the concept of ability to meet basic needs. With this approach, poverty is seen as an economic inability to meet the basic needs of food and nonfood as measured by the expenditure side. So the poor are the people who have an average monthly per capita expenditure below the poverty line.*
3. *Economic growth is a macropicture of the outcome of fthe economic developepmenty process undertaken by stakeholders, whether by the government, business community also people towards a better state, Human development index (HDI) explains how people can access development goals in income, health, education, and etc.*

ULASAN	DESCRIPTION
<p>1. Pada tahun 2022, jumlah penduduk Provinsi Kepulauan Riau sebesar 2.179,82 ribu jiwa. Jumlah penduduk Kabupaten Kepulauan Anambas merupakan terkecil dengan persentase sekitar 2,8 persen. Terbesar pertama adalah Kota Batam dengan 58,2 persen, lalu diikuti Kabupaten Karimun sekitar 12 persen. Semua kabupaten/kota di Provinsi Kepulauan Riau mengalami pertumbuhan penduduk.</p> <p>2. Laju pertumbuhan ekonomi Provinsi Kepulauan Riau mengalami penurunan sedangkan Kabupaten Kepulauan Anambas mengalami penurunan pada tahun 2022, yakni masing-masing sekitar 2,12 persen dan -3,01 persen.</p> <p>3. Indeks Pembangunan Manusia Kabupaten Kepulauan Anambas merupakan yang kedua terkecil setelah Kabupaten Lingga. Indeks Pembangunan Manusia Kabupaten Kepulauan Anambas pada tahun 2022 adalah 69,61 sedangkan Indeks Pembangunan Manusia Kepulauan Riau adalah 76,46.</p> <p>4. Pada tahun 2022 jumlah penduduk miskin di Kabupaten Kepulauan Anambas sebanyak 7,51 ribu jiwa.</p>	<p>1. <i>In 2022, total population of Kepulauan Riau Province was recorded 2.179,82 thousands people. Kepulauan Anambas population was the smallest population with around 2,8 percent. Population highest was Batam about 58,2 percent, then followed by Karimun about 12 percent. The number of population all regency in Kepulauan Riau Province were increased.</i></p> <p>2. <i>Economic growth rate of Kepulauan Riau Province was declined in 2022 about 2,12 percent, while Kepulauan Anambas has declined about -3,01 percent.</i></p> <p>3. <i>Human Development Index in Kepulauan Anambas is the second smallest in Kepulauan Riau Povince after Lingga. Human Development Index in Kepulauan Anambas Regency in 2022 was 69,61 while Kepulauan Riau Human Development Index about 74,46.</i></p> <p>4. <i>In 2022 number of poor people in Anambas Islands Regency is 7,51 thousand people.</i></p>

Tabel
Table 13.1**Jumlah Penduduk Menurut Kabupaten/Kota di Provinsi Kepulauan Riau (jiwa), 2018–2022**
Population by Regency/Municipality in Kepulauan Riau Province (people), 2018–2022

Kabupaten/Kota Regency/Municipality	2018¹	2019¹	2020²	2021²	2022²
(1)	(2)	(3)	(4)	(5)	(6)
Karimun	229 194	231 145	232 797	253 457	266 180
Bintan	156 313	157 927	159 403	159 518	165 780
Natuna	76 192	76 968	77 771	81 495	85 450
Lingga	89 330	89 501	89 781	98 633	102 850
Kepulauan Anambas	41 412	41 927	42 309	47 402	50 296
Kota Batam	1 283 196	1 329 773	1 376 009	1 196 396	1 269 410
Kota Tanjungpinang	207 057	209 280	211 583	227 663	239 850
Kepulauan Riau	2 082 694	2 136 521	2 064 564	2 064 564	2 179 820

Catatan/Note: ...

Sumber/Source: ¹ BPS, Proyeksi Penduduk Indonesia 2010–2035/BPS-Statistics Indonesia, Indonesia Population Projection 2010–2035² BPS, Sensus Penduduk (SP) 2021/BPS-Statistics Indonesia, 2021 Population Census

Tabel 13.2
Table

Laju Pertumbuhan Produk Domestik Regional Bruto Atas Dasar Harga Konstan 2010 Menurut Kabupaten/Kota di Provinsi Kepulauan Riau (persen), 2019–2022
Rate of Growth of Gross Regional Domestic Products at 2010 Constant Market Prices by Regency/Municipality in Kepulauan Riau Province (percent), 2019–2022

Kabupaten/Kota Regency/Municipality	2019	2020	2021	2022
(1)	(2)	(3)	(4)	(5)
Karimun	4,89	-3,59	2,37	4,38
Bintan	4,51	-4,2	0,23	4,44
Natuna	1,75	-4,29	0,02	0,11
Lingga	5,18	-0,68	1,95	3,74
Kepulauan Anambas	-0,13	-7,83	0,04	0,09
Kota Batam	5,92	-2,55	4,75	6,84
Kota Tanjungpinang	3,27	-3,45	0,59	4,12
Kepulauan Riau	4,83	-3,8	3,43	5,09

Catatan/Note: ...

Sumber/Source: BPS dan sumber lain/BPS-Statistics Indonesia and other sources

Tabel
Table 13.3**Jumlah Penduduk Miskin Menurut Kabupaten/Kota di
Provinsi Kepulauan Riau (ribu), 2018–2022**
**Number of Poor Population by Regency/Municipality in
Kepulauan Riau Province (thousand), 2018–2022**

Kabupaten/Kota Regency/Municipality	2018	2019	2020	2021	2022
(1)	(2)	(3)	(4)	(5)	(6)
Karimun	16,94	15,93	15,36	15,99	16,44
Bintan	9,37	10,42	10,14	10,21	10,67
Natuna	3,53	3,60	3,43	3,47	4,32
Lingga	12,35	12,13	11,56	12,45	12,7
Kepulauan Anambas	2,84	2,90	2,72	2,80	3,29
Kota Batam	61,16	67,41	66,21	67,06	82,59
Kota Tanjungpinang	19,19	19,30	19,05	19,98	21,67
Kepulauan Riau	125,37	131,68	128,46	131,97	151,68

Catatan/Note: ...

Sumber/Source: BPS, Survei Sosial Ekonomi Nasional/BPS-Statistics Indonesia, National Socioeconomic Survey

Tabel
Table 13.4

**Indeks Pembangunan Manusia Menurut Kabupaten/Kota
di Provinsi Kepulauan Riau, 2018–2022**
*Human Development Index by Regency/Municipality in
Kepulauan Riau Province, 2018–2022*

Kabupaten/Kota Regency/Municipality	2018	2019	2020	2021	2022
(1)	(2)	(3)	(4)	(5)	(6)
Karimun	70,56	71,10	71,44	71,7	72,65
Bintan	73,41	73,98	74,13	74,57	74,99
Natuna	72,1	72,63	72,72	73,09	73,47
Lingga	64,06	64,98	65,29	65,83	66,57
Kepulauan Anambas	67,53	68,48	68,80	69,23	69,61
Kota Batam	80,54	81,09	81,11	81,12	81,67
Kota Tanjungpinang	78,33	78,73	78,91	78,93	79,64
Kepulauan Riau	74,84	75,48	75,59	75,79	76,46

Catatan/Note: ...

Sumber/Source: BPS, Seri Berita Resmi Statistik Indeks Pembangunan Manusia/BPS-Statistics Indonesia, Series of Press Releases of Human Development Index

ST 2023

**SENSUS PERTANIAN
CENSUS OF AGRICULTURE**

BerAKHLAK

Berorientasi Pelayanan | Kuntabel | Kompeten
Harmonis | Loyal | Adaptif | Kolaboratif
Service Oriented, Accountable, Competent,
Harmonious, Loyal, Adaptive, Collaborative

DATA

MENCERDASKAN BANGSA

— *Enlighten The Nation* —



**BADAN PUSAT STATISTIK
KABUPATEN KEPULAUAN ANAMBAS**

BPS-STATISTICS OF KEPULAUAN ANAMBAS REGENCY

Jl. Soukarno-hatta, Tarempa Selatan, Siantan, Kepulauan Anambas

E-mail: bps2105@bps.go.id Homepage: <https://anambaskab.bps.go.id>

ISSN 2442-6059

