

# 2023

# KABUPATEN NATUNA DALAM ANGKA

*NATUNA REGENCY IN FIGURES*



**BADAN PUSAT STATISTIK  
KABUPATEN NATUNA**  
*BPS-Statistics of Natuna Regency*

An aerial, black and white photograph of a beach. In the upper left, there is a sandy area with some palm trees and dense vegetation. The rest of the image shows a rocky shoreline with several boats of various sizes beached. A dark, semi-transparent rectangular box is positioned in the upper right corner, containing the year '2023' in large, white, bold, sans-serif font.

**2023**

**KABUPATEN  
NATUNA  
DALAM ANGKA**

*NATUNA REGENCY IN FIGURES*

**KABUPATEN NATUNA DALAM ANGKA**  
***Natuna Regncy in Figures***  
**2023**

**ISSN:** 2963-7007

**No. Publikasi/Publication Number:** 21030.2205

**Katalog/Catalog:** 1102001.2103

**Ukuran Buku/Book Size:** 14,8 cm x 21 cm

**Jumlah Halaman/Number of Pages :** xlvii + 409 hal/pages

**Naskah/Manuscript:**

BPS Kabupaten Natuna

*BPS-Statistics of Natuna Regency*

**Penyunting/Editor:**

BPS Kabupaten Natuna

*BPS-Statistics of Natuna Regency*

**Gambar Kover/Cover Design:**

BPS Kabupaten Natuna

*BPS-Statistics of Natuna Regency*

**Ilustrasi Kover/Cover Illustration:**

Perahu Motor Nelayan Natuna

*Fisherman Motorboat in Natuna*

**Diterbitkan oleh/Published by:**

©BPS Kabupaten Natuna/*BPS-Statistics of Natuna Regency*

**Dicetak oleh/Printed by:**

Percetakan Rizky Mandiri

**Dilarang mengumumkan, mendistribusikan, mengomunikasikan, dan/atau menggandakan sebagian atau seluruh isi buku ini untuk tujuan komersil tanpa izin tertulis dari Badan Pusat Statistik.**

*Prohibited to announce, distribute, communicate, and/or copy part or all of this book for commercial purpose without permission from BPS-Statistics Indonesia.*



## **TIM PENYUSUN/TEAM MEMBERS**

### **KABUPATEN NATUNA DALAM ANGKA** *Natuna Regency in Figures* **2023**

#### **Pengarah/Director**

Wahyu Dwi Sugianto, SST., M.Si

#### **Penanggung Jawab/Persons in Charge**

Wahyu Dwi Sugianto, SST., M.Si

#### **Penyunting/Editors**

Muhamad Andries, SST • Lia Oktavera, SST • Arlita Gariana, S.Tr.Stat

#### **Pengolah Data dan Penulis Naskah/Data Processing and Authors**

Muhamad Andries, SST • Arlita Gariana, S.Tr.Stat • Lia Oktavera, SST  
Arif Rachmatillah Amin, S.Tr.Stat • Deasy Dirgantari, S.Tr.Stat  
Elvira Sellya Hutagalung, S.Tr.Stat • Nurmawiyi, S.Tr.Stat  
Ainunnisa Lisaninafi'ah Tanrheeina, S.Tr.Stat

#### **Gambar Kover/Cover Designers**

Ahmad Danang, A.Md.T

#### **Infografis/Infographics**

Ahmad Danang, A.Md.T

#### **Penata Letak/Layout Designers**

Muhamad Andries, SST





## KONTRIBUTOR DATA/DATA CONTRIBUTOR

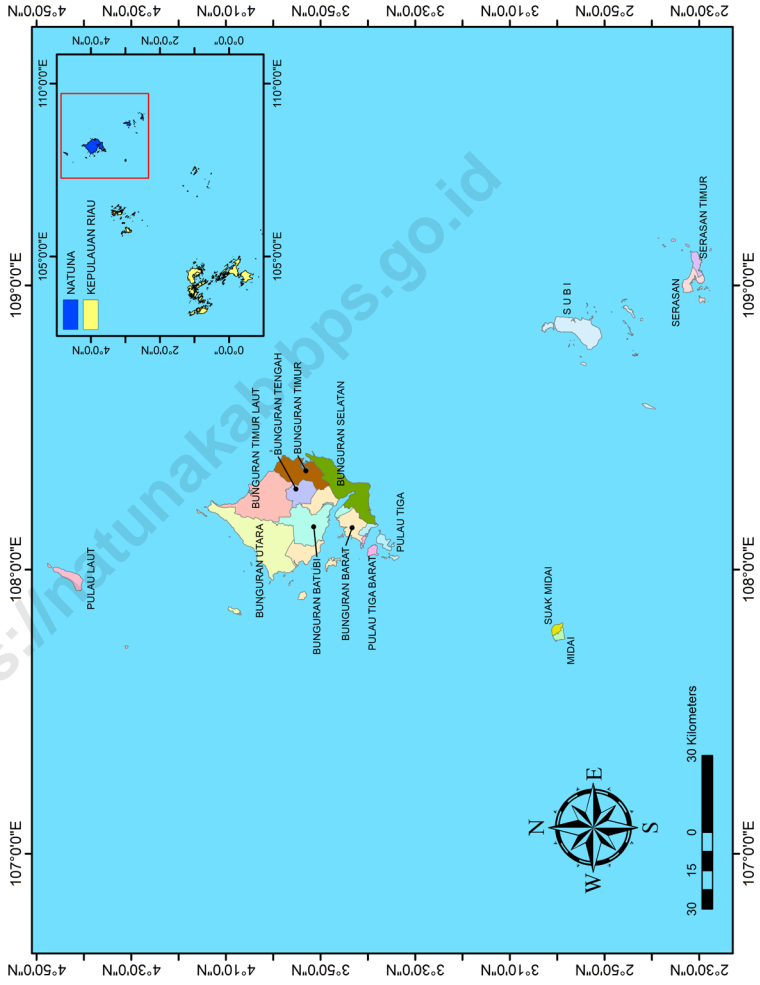
1. Kementerian Agama/*Ministry of Religious Affair*
2. Kementerian Agama Kabupaten Natuna/*Ministry of Religious Affair Office in Natuna Regency*
3. Kementerian Pendidikan dan Kebudayaan/*The Ministry of Education and Culture*
4. Badan Pusat Statistik/*BPS-Statistics Indonesia*
5. Badan Meteorologi Klimatologi dan Geofisika, Stasiun Meteorologi Kelas III Ranai/*Meteorological, Climatology, and Geophysical Agency, Meteorological Station Class III Ranai*
6. Otoritas Jasa Keuangan Indonesia/*Indonesia Financial Services Authority*
7. Kepolisian Resort Kabupaten Natuna/*Subregional Police of Natuna Regency*
8. Sekretariat Daerah Kabupaten Natuna/*Regional Secretariat of Natuna Regency*
9. Sekretariat Dewan Perwakilan Rakyat Daerah (DPRD) Kabupaten Natuna/*Secretariate of Natuna Regency Regional House of Representative*
10. Badan Kepegawaian dan Pengembangan Sumber Daya Manusia Kabupaten Natuna/*Human Resources and Development Agency of Natuna Regency*
11. Badan Pengelolaan Keuangan dan Pajak Daerah Kabupaten Natuna/*Regional Financial Management and Tax Agency of Natuna Regency*
12. Badan Perencanaan, Penelitian dan Pengembangan Daerah Kabupaten Natuna/*Planning, Research and Development Agency of Natuna Regency*
13. Dinas Kependudukan dan Pencatatan Sipil Kabupaten Natuna/*Population Registration Office of Natuna Regency*
14. Dinas Kesehatan Kabupaten Natuna/*Health Office of Natuna Regency*
15. Dinas Ketahanan Pangan dan Pertanian Kabupaten Natuna/*Food Security and Agricultural Office of Natuna Regency*
16. Dinas Komunikasi dan Informatika Kabupaten Natuna/*Communication and Informatics Office of Natuna Regency*
17. Dinas Pariwisata Kabupaten Natuna/*Tourism Office of Natuna Regency*
18. Dinas Pekerjaan Umum dan Penataan Ruang Kabupaten Natuna/*Public Works and Spatial Planning Office of Natuna Regency*
19. Dinas Pemberdayaan Masyarakat dan Desa Kabupaten Natuna/*Community and Village Empowerment Office of Natuna Regency*
20. Dinas Penanaman Modal dan Pelayanan Terpadu Satu Pintu Kabupaten Natuna/*Investment and One Stop Services Office of Natuna Regency*
21. Dinas Pendidikan dan Kebudayaan Kabupaten Natuna/*Education and Culture Office of Natuna Regency*

22. Dinas Perikanan Kabupaten Natuna/*Fishery Office of Natuna Regency*
23. Dinas Perindustrian, Perdagangan, Koperasi dan Usaha Mikro Kabupaten Natuna/*Industrial, Trade, Cooperative and Micro Enterprises Office of Natuna Regency*
24. Dinas Tenaga Kerja dan Transmigrasi Kabupaten Natuna/*Manpower and Transmigration Office of Natuna Regency*
25. Pengadilan Agama Kabupaten Natuna/*The Religious Court of Natuna Regency*
26. Perusahaan Daerah Air Minum (PDAM) Tirta Nusa/*Tirta Nusa Municipal Waterworks*
27. PT. PLN (Persero) Unit Layanan Pelanggan Natuna/*PT. PLN (Persero) Customer Service Unit of Natuna Regency*
28. Sekolah Tinggi Agama Islam (STAI) Kabupaten Natuna/*STAI University of Natuna Regency*

<https://natunakab.bps.go.id>



**PETA WILAYAH KABUPATEN NATUNA**  
**MAP OF NATUNA REGENCY**





**KEPALA BPS KABUPATEN NATUNA**  
**CHIEF STATISTICIAN OF NATUNA REGENCY**



**WAHYU DWI SUGIANTO, SST., M.Si**







## KATA PENGANTAR

Publikasi Kabupaten Natuna Dalam Angka 2023 merupakan publikasi tahunan yang diterbitkan oleh BPS Kabupaten Natuna. Publikasi ini memuat gambaran umum tentang keadaan geografi dan iklim, pemerintahan, serta perkembangan kondisi sosial-demografi dan perekonomian di Kabupaten Natuna. Publikasi ini dikemas dalam bentuk tabel-tabel sederhana dengan ulasan singkat sebagai pengantar tabel. Untuk memudahkan pemahaman dan pemanfaatan data, disertakan juga penjelasan teknis dari setiap jenis statistik yang ditampilkan.

Seiring dengan meningkatnya kebutuhan konsumen data, publikasi Kabupaten Natuna Dalam Angka akan terus mengalami penyempurnaan baik struktur maupun muatannya. Untuk mempermudah akses terhadap data Kabupaten Natuna Dalam Angka sudah bisa dibaca dan diunduh melalui *website* BPS Kabupaten Natuna ([www.natunakab.bps.go.id](http://www.natunakab.bps.go.id)) tanpa berbayar.

Publikasi ini dapat terwujud berkat kerja sama dan partisipasi dari berbagai pihak. Kepada semua pihak yang telah memberikan kontribusi, kami sampaikan penghargaan dan terima kasih. Mudah-mudahan statistik yang disajikan memberi manfaat bagi banyak pihak untuk berbagai keperluan. Kami mengharapkan tanggapan dan saran dari pengguna publikasi ini untuk perbaikan edisi yang akan datang.

Ranai, Februari 2023

KEPALA BADAN PUSAT STATISTIK  
KABUPATEN NATUNA

**Wahyu Dwi Sugianto, SST., M.Si**





## PREFACE

*Natuna Regency in Figures 2023 is an annual publication written by BPS of Natuna Regency. The publication provides general pictures of geographic and climate conditions, government, and key-socio-demographic and economic characteristics of Natuna Regency. This book packaged with simple tables and graphs with short explanation about each chapter. Technical notes for each statistics are also featured in this publication to provide a better understanding in interpreting the data.*

*In line with the increasing demand of data users, the contents and the structure of this publication have been continuously improved. This publication and a series of the tables by subject can be read and downloaded on our website ([www.natunakab.bps.go.id](http://www.natunakab.bps.go.id)) for free as our commitment to provide an immediate and easier access to the data.*

*The release of the publication has been made possible due to assistance and contribution of various government institutions and private organizations. To all parties who have been involved in the completion of this publication, we would like to express my high appreciation and gratitude. We look forward to feedback and suggestions from users of this publication for future editions.*

*Ranai, February 2023*

**BPS-STATISTICS OF NATUNA REGENCY**

**Wahyu Dwi Sugianto, SST., M.Si**  
Chief Statistician





## DAFTAR ISI / CONTENTS

	Halaman <i>Page</i>
Kata Pengantar/ <i>Preface</i> .....	xi
Daftar Isi/ <i>Contents</i> .....	xiii
Daftar Tabel/ <i>List of Tables</i> .....	xv
Daftar Gambar/ <i>List of Figures</i> .....	xxxviii
Penjelasan Umum/ <i>Explanatory Notes</i> .....	xli
Daftar Singkatan/ <i>List of Abbreviations</i> .....	xliii
Statistik Kunci/ <i>Key Statistics</i> .....	xlv
1. Geografi dan Iklim/ <i>Geography and Climate</i> .....	1
2. Pemerintahan/ <i>Government</i> .....	19
3. Penduduk dan Ketenagakerjaan/ <i>Population and Employment</i> .....	51
4. Sosial dan Kesejahteraan Rakyat/ <i>Social and Welfare</i> .....	77
5. Pertanian, Kehutanan, Peternakan, dan Perikanan/ <i>Agriculture, Forestry, Livestock, and Fishery</i> .....	167
6. Pertambangan dan Energi/ <i>Mining and Energy</i> .....	285
7. Industri Manufaktur/ <i>Manufacturing Industry</i> .....	301
8. Transportasi dan Komunikasi/ <i>Transportation and Communication</i> .....	315
9. Perbankan dan Koperasi/ <i>Banking and Cooperative</i> .....	335
10. Pengeluaran Penduduk/ <i>Population Expenditure</i> .....	357
11. Perdagangan/ <i>Trade</i> .....	367
12. Sistem Neraca Regional/ <i>System of Regional Accounts</i> .....	379
13. Perbandingan Antar Kabupaten/Kota/ <i>Regency/Municipal Comparison</i> .....	399





## DAFTAR TABEL/LIST OF TABLES

Halaman  
Page

### 1. GEOGRAFI DAN IKLIM/*GEOGRAPHY AND CLIMATE*

#### 1.1 KEADAAN GEOGRAFI

##### *GEOGRAPHY CONDITION*

- 1.1.1 Luas Daerah dan Jumlah Pulau Menurut Kecamatan di Kabupaten Natuna, 2022  
*Total Area and Number of Islands by Subdistrict in Natuna Regency, 2022* ..... 11
- 1.1.2 Tinggi Wilayah dan Jarak ke Ibukota Kabupaten Menurut Kecamatan di Kabupaten Natuna, 2022  
*Altitude and Distance to the Capital of Regency by Subdistrict in Natuna Regency, 2022* ..... 13

#### 1.2 KEADAAN IKLIM

##### *CLIMATE CONDITION*

- 1.2.1 Pengamatan Unsur Iklim Menurut Bulan di Stasiun Meteorologi Kelas III Ranai, 2022  
*Observation of Climate Elements By Months at Ranai Class III Meteorological Station, 2022* ..... 14

### 2. PEMERINTAHAN/*GOVERNMENT*

#### 2.1 WILAYAH ADMINISTRATIF

##### *ADMINISTRATIVE AREA*

- 2.1.1 Jumlah Desa<sup>1</sup>/Kelurahan Menurut Kecamatan di Kabupaten Natuna, 2018–2022  
*Number of Villages<sup>1</sup>/Kelurahan by Subdistrict in Natuna Regency, 2018–2022* ..... 28
- 2.1.2 Jumlah Lingkungan, Dusun, Rukun Warga (RW), dan Rukun Tetangga (RT) Menurut Kecamatan di Kabupaten Natuna, 2022  
*Number of Urban Subvillages, Subvillages, Hamlet, and Neighbourhood by Subdistrict in Natuna Regency, 2022* ..... 29



2.1.3	Banyaknya Lembaga Ketahanan Masyarakat Kelurahan (LKMK) dan Lembaga Ketahanan Masyarakat Desa (LKMD) Menurut Kecamatan di Kabupaten Natuna, 2022 <i>Number of Urban Village Community Resilience Institution (UVCRI) and Village Community Resilience Institution (VCRI) by Subdistrict in Natuna Regency, 2022</i> .....	30
<b>2.2</b>	<b>DEWAN PERWAKILAN RAKYAT DAERAH</b> <b>REGIONAL HOUSE OF REPRESENTATIVE</b>	
2.2.1	Jumlah Anggota Dewan Perwakilan Rakyat Daerah Menurut Partai Politik dan Jenis Kelamin di Kabupaten Natuna, 2022 <i>Number of Regional House of Representatives's Members by Political Parties and Sex in Natuna Regency, 2022</i> .....	31
2.2.2	Jumlah Anggota Dewan Perwakilan Rakyat Daerah Menurut Tingkat Pendidikan dan Jenis Kelamin di Kabupaten Natuna, 2022..... <i>Number of Regional House of Representatives's Members by Educational Level and Sex in Natuna Regency, 2022</i> .....	32
2.2.3	Jumlah Anggota Dewan Perwakilan Rakyat Daerah Menurut Kelompok Umur dan Jenis Kelamin di Kabupaten Natuna, 2022 <i>Number of Regional House of Representatives's Members by Age Group and Sex in Natuna Regency, 2022</i> .....	33
2.2.4	Jumlah Keputusan Dewan Perwakilan Rakyat Daerah Menurut Jenis Keputusan di Kabupaten Natuna, 2018-2022 <i>Number of Regional House of Representatives's Decision by Kind in Natuna Regency, 2018-2022</i> .....	34
2.2.5	Jumlah Sidang/Rapat Dewan Perwakilan Rakyat Daerah Menurut Jenis Rapat di Kabupaten Natuna, 2018-2022 <i>Number of Regional House of Representatives's Meeting by Kind of Meeting in Natuna Regency, 2018-2022</i> .....	35
<b>2.3</b>	<b>SUMBER DAYA MANUSIA</b> <b>HUMAN RESOURCES</b>	
2.3.1	Jumlah Pegawai Negeri Sipil Menurut Jabatan dan Jenis Kelamin di Kabupaten Natuna, Desember 2021 dan Desember 2022 <i>Number of Civil Servants by Occupation and Sex in Natuna Regency, December 2021 dan December 2022</i> .....	36



2.3.2	Jumlah Pegawai Negeri Sipil Menurut Tingkat Pendidikan dan Jenis Kelamin di Kabupaten Natuna, Desember 2021 dan Desember 2022 <i>Number of Civil Servants by Educational Level and Sex in Natuna Regency, December 2021 and December 2022</i> .....	38
2.3.3	Jumlah Pegawai Negeri Sipil Menurut Tingkat Kepangkatan dan Jenis Kelamin di Kabupaten Natuna, Desember 2021 dan Desember 2022 <i>Number of Civil Servants by Hierarchy and Sex in Natuna Regency, December 2021 and December 2022</i> .....	40
<b>2.4</b>	<b>KEUANGAN PEMERINTAH</b> <b>GOVERNMENT FINANCE</b>	
2.4.1	Realisasi Pendapatan Pemerintah Kabupaten Natuna Menurut Jenis Pendapatan (juta rupiah), 2019–2022 <i>Actual Natuna Regency Government Revenues by Kind of Revenues (million rupiahs), 2019–2022</i> .....	42
2.4.2	Realisasi Belanja Pemerintah Kabupaten Natuna Menurut Jenis Belanja (juta rupiah), 2019–2022 <i>Actual Natuna Regency Government Expenditures by Kind of Expenditures (million rupiahs), 2019–2022</i> .....	44
2.4.3	Alokasi Anggaran Belanja Pembangunan P-APBD Urusan Wajib Kabupaten Natuna Menurut Program Kegiatan (juta rupiah), 2022 <i>Allocation Natuna Regency of P-APBD Budget by Program (million rupiahs), 2022</i> .....	46
2.4.4	Realisasi Anggaran Belanja Pembangunan P-APBD Urusan Wajib Kabupaten Natuna Menurut Program Kegiatan (juta rupiah), 2022 <i>Actual Natuna Regency of P-APBD Budget by Program (million rupiahs), 2022</i> .....	47
2.4.5	Realisasi Penerimaan Pajak Daerah Menurut Jenis Pajak Daerah di Kabupaten Natuna (juta rupiah), 2022 <i>Local Tax Acceptance Realization by The Kinds of Taxes in Natuna Regency (million rupiahs), 2022</i> .....	48
2.4.6	Realisasi Penerimaan Retribusi Daerah Kabupaten Natuna Menurut Jenis Retribusi (juta rupiah), 2022 <i>Regional Retribution Acceptance Realization by The Kinds of Retribution in Natuna Regency (million rupiahs), 2022</i> .....	49

**3. PENDUDUK DAN KETENAGAKERJAAN/  
POPULATION AND EMPLOYMENT**

**3.1 PENDUDUK  
POPULATION**

- 3.1.1 Penduduk, Laju Pertumbuhan Penduduk, Distribusi Persentase Penduduk, Kepadatan Penduduk, dan Rasio Jenis Kelamin Menurut Kecamatan, 2020 dan 2022  
*Population, Population Growth Rate, Percentage Distribution of Population, Population Density, and Sex Ratio by Subdistrict, 2020 and 2022* ..... 64
- 3.1.2 Jumlah Penduduk Menurut Kelompok Umur dan Jenis Kelamin di Kabupaten Natuna, 2022  
*Population by Age Group and Sex in Natuna Regency, 2022* ..... 67
- 3.1.4 Jumlah Kepemilikan Surat Administrasi Kependudukan Menurut Kecamatan di Kabupaten Natuna, 2022  
*Number of Administration Card by Subdistrict in Natuna Regency, 2022* ..... 68

**3.2 KETENAGAKERJAAN  
EMPLOYMENT**

- 3.2.1 Jumlah Penduduk Berumur 15 Tahun Keatas Menurut Jenis Kegiatan Selama Seminggu yang Lalu dan Jenis Kelamin di Kabupaten Natuna, 2022  
*Population Aged 15 Years and Over by Type of Activity During The Previous Week and Sex in Natuna Regency, 2022* ..... 69
- 3.2.2 Penduduk Berumur 15 Tahun ke Atas Menurut Pendidikan Tertinggi yang Ditamatkan dan Jenis Kegiatan Selama Seminggu yang Lalu di Kabupaten Natuna, 2022  
*Population 15 Years of Age and Over by Educational Attainment and Type of Activity During the Previous Week in Natuna Regency, 2022* ..... 70
- 3.2.3 Penduduk Berumur 15 Tahun Ke Atas yang Bekerja Selama Seminggu yang Lalu Menurut Jenis Kelamin dan Lapangan Pekerjaan Utama di Kabupaten Natuna, 2022  
*Population 15 Years of Age and Over who Worked During The Previous Week by Sex and Main Industry in Natuna Regency, 2022* ..... 71



3.2.4	Penduduk Berumur 15 Tahun Ke Atas yang Bekerja Selama Seminggu yang Lalu Menurut Status Pekerjaan Utama dan Jenis Kelamin di Kabupaten Natuna, 2022 <i>Population 15 Years of Age and Over who Worked During The Previous Week by Main Employment Status and Sex in Natuna Regency, 2022</i> .....	72
3.2.5	Tingkat Pengangguran Terbuka (TPT) dan Tingkat Partisipasi Angkatan Kerja (TPAK) di Kabupaten Natuna, 2018-2022 <i>Unemployment Rate (UR) and Labor Force Participation Rate (LFPR) in Natuna Regency, 2018- 2022</i> .....	73
3.2.6	Upah Minimum Kabupaten Natuna dan Provinsi Kepulauan Riau, 2013-2023 <i>Minimum Wages of Natuna Regency and Kepulauan Riau Province, 2013-2023</i> .....	74
3.2.7	Jumlah Pencari Kerja Terdaftar Menurut Tingkat Pendidikan Tertinggi yang Ditamatkan dan Jenis Kelamin di Kabupaten Natuna, 2022 <i>Number of Registered Job Applicants by Educational Attainment and Sex in Natuna Regency, 2022</i> .....	75
3.2.8	Jumlah Pencari Kerja Terdaftar Menurut Kelompok Umur dan Jenis Kelamin di Kabupaten Natuna, 2022 <i>Number of Registered Job Applicants by Age Groups and Sex in Natuna Regency, 2022</i> .....	76
<b>4.</b>	<b>SOSIAL DAN KESEJAHTERAAN RAKYAT/SOCIAL AND WELFARE</b>	
<b>4.1</b>	<b>PENDIDIKAN</b> <b>EDUCATION</b>	
4.1.1	Jumlah Sekolah, Guru, dan Murid Taman Kanak-Kanak (TK) di Bawah Kementerian Pendidikan, Kebudayaan, Riset, dan Teknologi Menurut Kecamatan di Kabupaten Natuna, 2021/2022 dan 2022/2023 <i>Number of Schools, Teachers, and Pupils in Kindergarten Under The Ministry of Education, Culture, Research, and Technology by Subdistrict in Natuna Regency, 2021/2022 dan 2022/2023</i> .....	92

4.1.2	Jumlah Sekolah, Guru, dan Murid Raudatul Athfal (RA) di Bawah Kementerian Agama Menurut Kecamatan di Kabupaten Natuna, 2021/2022 dan 2022/2023 <i>Number of Schools, Teachers, and Pupils in Raudatul Athfal (RA) Under The Ministry of Religious Affairs by Subdistrict in Natuna Regency, 2021/2022 dan 2022/2023.....</i>	95
4.1.3	Jumlah Sekolah, Guru, dan Murid Sekolah Dasar (SD) di Bawah Kementerian Pendidikan, Kebudayaan, Riset, dan Teknologi Menurut Kecamatan di Kabupaten Natuna, 2021/2022 dan 2022/2023 <i>Number of Schools, Teachers, and Pupils in Primary Schools Under The Ministry of Education, Culture, Research, and Technology by Subdistrict in Natuna Regency, 2021/2022 dan 2022/2023.....</i>	96
4.1.4	Jumlah Sekolah, Guru, dan Murid Madrasah Ibtidaiyah (MI) di Bawah Kementerian Agama Menurut Kecamatan Menurut Kecamatan di Kabupaten Natuna, 2021/2022 dan 2022/2023 <i>Number of Schools, Teachers, and Pupils in Madrasah Ibtidaiyah (MI) Under The Ministry of Religious Affairs by Subdistrict in Natuna Regency, 2021/2022 dan 2022/2023.....</i>	99
4.1.5	Jumlah Sekolah, Guru, dan Murid Sekolah Menengah Pertama (SMP) di Bawah Kementerian Pendidikan, Kebudayaan, Riset, dan Teknologi Menurut Kecamatan di Kabupaten Natuna, 2021/2022 dan 2022/2023 <i>Number of Schools, Teachers, and Pupils in Junior High Schools Under The Ministry of Education, Culture, Research, and Technology by Subdistrict in Natuna Regency, 2021/2022 dan 2022/2023 .....</i>	102
4.1.6	Jumlah Sekolah, Guru, dan Murid Madrasah Tsanawiyah (MTs) di Bawah Kementerian Agama Menurut Kecamatan di Kabupaten Natuna, 2021/2022 dan 2022/2023 <i>Number of Schools, Teachers, and Pupils in Madrasah Tsanawiyah (MTs) Under The Ministry of Religious Affairs by Subdistrict in Natuna Regency, 2021/2022 dan 2022/2023.....</i>	105
4.1.7	Jumlah Sekolah, Guru, dan Murid Sekolah Menengah Atas (SMA) di Bawah Kementerian Pendidikan, Kebudayaan, Riset, dan Teknologi Menurut Kecamatan di Kabupaten Natuna, 2021/2022 dan 2022/2023 <i>Number of Schools, Teachers, and Pupils in Senior High Schools Under The Ministry of Education, Culture, Research, and Technology by Subdistrict in Natuna Regency, 2021/2022 dan 2022/2023 .....</i>	108





4.1.8	Jumlah Sekolah, Guru, dan Murid Sekolah Menengah Kejuruan (SMK) di Bawah Kementerian Pendidikan, Kebudayaan, Riset, dan Teknologi Menurut Kecamatan di Kabupaten Natuna, 2021/2022 dan 2022/2023 <i>Number of Schools, Teachers, and Pupils in Vocational High Schools Under The Ministry of Education, Culture, Research, and Technology by Subdistrict in Natuna Regency, 2021/2022 dan 2022/2023 .....</i>	111
4.1.9	Jumlah Sekolah, Guru, dan Murid Madrasah Aliyah (MA) di Bawah Kementerian Agama Menurut Kecamatan di Kabupaten Natuna, 2021/2022 dan 2022/2023 <i>Number of Schools, Teachers, and Pupils in Madrasah Aliyah (MA) Under the Ministry of Religious Affairs by Subdistrict in Natuna Regency, 2021/2022 dan 2022/2023.....</i>	114
4.1.10	Jumlah Desa <sup>1</sup> /Kelurahan yang Memiliki Fasilitas Sekolah Menurut Kecamatan dan Tingkat Pendidikan di Kabupaten Natuna, 2019–2021 <i>Number of Villages<sup>1</sup>/Kelurahan Having Educational Facilities by Subdistrict and Educational Level in Natuna Regency, 2019–2021..</i>	117
4.1.11	Angka Partisipasi Murni (APM) dan Angka Partisipasi Kasar (APK) Menurut Jenjang Pendidikan di Kabupaten Natuna, 2021 dan 2022 <i>Net Participation Rates and Gross Participation Rates by Educational Level in Natuna Regency, 2021 and 2022.....</i>	122
4.1.12	Persentase Penduduk Berumur 15 Tahun ke Atas yang Melek Huruf Menurut Kelompok Umur di Kabupaten Natuna, 2021 dan 2022 <i>Percentage of Literate People Aged 15 Years and Over by Age Group in Natuna Regency, 2021 and 2022.....</i>	123
4.1.13	Persentase Penduduk Usia 7–24 Tahun Menurut Jenis Kelamin, Kelompok Umur Sekolah, dan Partisipasi Sekolah <sup>1</sup> di Kabupaten Natuna, 2022 <i>Percentage of Population Aged 7–24 Years by Sex, School Age Group, and School Participation<sup>1</sup> in Natuna Regency 2022.....</i>	124
4.1.14	Persentase Penduduk Berumur 15 Tahun ke Atas yang Melek Huruf di Kabupaten Natuna, 2015–2022 <i>Percentage of Literate People Aged 15 Years and Over in Natuna Regency, 2015–2022 .....</i>	125

4.1.15	Jumlah Mahasiswa, Dosen, dan Lulusan pada Sekolah Tinggi Agama Islam (STAI) Menurut Jurusan di Kabupaten Natuna, T.A. 2022/2023 <i>Number of Students, Lecturers, and Graduates at STAI University by Department in Natuna Regency, Academic Year 2022/2023</i> .....	126
--------	--------------------------------------------------------------------------------------------------------------------------------------------------------------------------------------------------------------------------------------------------------------------------	-----

## 4.2 KESEHATAN

### HEALTH

4.2.1	Jumlah Desa <sup>1</sup> /Kelurahan Yang Memiliki Sarana Kesehatan Menurut Kecamatan di Kabupaten Natuna, 2019–2021 <i>Number of Villages<sup>1</sup>/Kelurahan Having Health Facilities by Subdistrict in Natuna Regency, 2019–2021</i> .....	127
4.2.2	Jumlah Tenaga Kesehatan Menurut Kecamatan di Kabupaten Natuna, 2022 <i>Number of Medical Personnel by Subdistrict in Natuna Regency, 2022</i> .....	133
4.2.3	Persentase Penduduk yang Mempunyai Keluhan Kesehatan Selama Sebulan Terakhir di Kabupaten Natuna, 2015-2022 <i>Percentage of People Who Had Health Complaint During a Month Prior to The Survey in Natuna Regency, 2015-2022</i> .....	134
4.2.4	Jumlah Rumah Sakit Umum, Rumah Sakit Khusus, Rumah Sakit/ Rumah Bersalin, Puskesmas, Klinik/Balai Kesehatan, Posyandu, dan Polindes Menurut Kecamatan di Kabupaten Natuna, 2021 dan 2022 <i>Number of General Hospital, Special Hospital, Maternity Hospital and Public Health Center, Medical Clinic, Integrated Service Post, Village maternity Cottage by Subdistrict in Natuna Regency, 2021 and 2022</i> .....	135
4.2.5	Distribusi Persentase Wanita Berumur 15-49 Tahun yang Pernah Kawin dan Melahirkan Hidup dan Dua Tahun Terakhir Menurut Penolong Persalinan di Kabupaten Natuna, 2018-2022 <i>Percentage Distribution of Ever Married Women Aged 15-49 Years Who Had Lived Birth in The Two Years Preceding The Survey by Last Birth Attendance in Natuna Regency, 2018-2022</i> .....	138



4.2.6	Persentase Penduduk yang Mempunyai Keluhan Kesehatan dan Berobat Jalan Selama Sebulan Terakhir di Kabupaten Natuna (%), 2015–2022 <i>Percentage of People Who Had Health Complaint and Had Outpatient During a Month Prior to The Survey in Natuna Regency (%), 2015–2022</i> .....	139
4.2.7	Persentase Penduduk yang Mempunyai Keluhan Kesehatan dan Tidak Berobat Jalan Selama Sebulan Terakhir Menurut Alasan Utama Tidak Berobat Jalan di Kabupaten Natuna (%), 2018-2022 <i>Percentage of People Who Had Health Complaint and Had Not Outpatient During a Month Prior to The Survey by Main Reason for not Outpatient in Natuna Regency (%), 2018-2022</i> .....	140
4.2.8	Jumlah Kasus Sepuluh Penyakit Terbanyak di Kabupaten Natuna, 2022 <i>Number of Cases of The Ten Most Deseases in Natuna Regency, 2022</i> .....	141
<b>4.3</b>	<b>AGAMA DAN SOSIAL LAINNYA</b> <b>RELIGION AND OTHER SOCIAL AFFAIRS</b>	
4.3.1	Persentase Jumlah Penduduk Menurut Kecamatan dan Agama yang Dianut di Kabupaten Natuna, 2022 <i>Percentage of Population by Subdistrict and Religion in Natuna Regency, 2022</i> .....	142
4.3.2	Jumlah Tempat Peribadatan Menurut Kecamatan di Kabupaten Natuna, 2022 <i>Number of Places of Worship by Subdistrict in Natuna Regency, 2022</i> .....	143
4.3.3	Jumlah Desa <sup>1</sup> /Kelurahan yang Mengalami Bencana Alam <sup>2</sup> Menurut Kecamatan di Kabupaten Natuna, 2019-2021 <i>Number of Villages<sup>1</sup>/Kelurahan that Had Natural Disaster<sup>2</sup> by Subdistrict in Natuna Regency, 2019-2021</i> .....	144
4.3.4	Jumlah Pondok Pesantren dan Santri Menurut Kecamatan di Kabupaten Natuna, 2022 <i>Number of Pesantren and Its Students by Subdistrict in Natuna Regency, 2022</i> .....	147

4.3.5	Banyaknya Nikah, Thalaq, Cerai dan Rujuk Menurut Kecamatan di Kabupaten Natuna, 2022 <i>Number of Marriage, Repudiation, Divorces and Reconcillation by Subdistrict in Natuna Regency, 2022.....</i>	148
-------	---------------------------------------------------------------------------------------------------------------------------------------------------------------------------------------------------------	-----

#### **4.4 KEMISKINAN DAN PEMBANGUNAN MANUSIA** ***POVERTY AND HUMAN DEVELOPMENT***

4.4.1	Garis Kemiskinan, Jumlah, dan Persentase Penduduk Miskin di Kabupaten Natuna, 2015–2022 <i>Poverty Line, Number, and Percentage of Poor People in Natuna Regency, 2015–2022 .....</i>	149
4.4.2	Indeks Kedalaman Kemiskinan dan Indeks Keparahan Kemiskinan di Kabupaten Natuna, 2015–2022 <i>Poverty Gap Index and Poverty Severity Index in Natuna Regency, 2015–2022 .....</i>	150
4.4.3	Indeks Pembangunan Manusia di Kabupaten Natuna, 2012–2022 <i>Human Development Index in Natuna Regency, 2012–2022.....</i>	151

#### **4.5 PERUMAHAN DAN LINGKUNGAN** ***HOUSING AND ENVIRONMENT***

4.5.1	Distribusi Persentase Rumah Tangga Menurut Luas Lantai di Kabupaten Natuna, 2018-2022 <i>Percentage Distribution of Household Population by Floor Area in Natuna Regency, 2018-2022 .....</i>	152
4.5.2	Distribusi Persentase Rumah Tangga menurut Sumber Air Minum di Kabupaten Natuna, 2018-2022 <i>Percentage Distribution of Household Population by Source of Drinking Water in Natuna Regency, 2018- 2022.....</i>	153
4.5.3	Distribusi Persentase Rumah Tangga menurut Sumber Penerangan di Kabupaten Natuna, 2018-2022 <i>Percentage Distribution of Household Population by Lighting Source in Natuna Regency, 2018-2022 .....</i>	154
4.5.4	Distribusi Persentase Rumah Tangga menurut Penggunaan Fasilitas Tempat Buang Air Besar di Kabupaten Natuna , 2018-2022 <i>Percentage Distribution of Household Population by Type of Toilet Facility Used by The Household in Natuna Regency, 2018-2022.....</i>	155



4.5.5	Distribusi Persentase Rumah Tangga menurut Bahan Bakar Utama Untuk Memasak di Kabupaten Natuna, 2018-2022 <i>Percentage Distribution of Household Population by Type of Cooking Fuel in Natuna Regency, 2018-2022</i> .....	156
4.5.6	Distribusi Persentase Rumah Tangga menurut Status Penguasaan Bangunan Tempat Tinggal di Kabupaten Natuna, 2018-2022 <i>Percentage Distribution of Household Population by Dwelling Ownership Status in Natuna Regency, 2018- 2022</i> .....	157
4.5.7	Distribusi Persentase Rumah Tangga menurut Jenis Lantai Terluas di Kabupaten Natuna, 2018-2022 <i>Percentage Distribution of Household Population by Main Material of Dweeling Floor in Natuna Regency, 2018-2022</i> .....	158
4.5.8	Distribusi Persentase Rumah Tangga yang Memiliki Akses Terhadap Sanitasi Layak di Kabupaten Natuna, 2015-2022 <i>Percentage Distribution of Household Population Who Have Access to Improved Sanitation in Natuna Regency, 2015-2022</i> .....	159
4.5.9	Distribusi Persentase Rumah Tangga yang Memiliki Sumber Air Minum Layak di Kabupaten Natuna, 2015-2022 <i>Percentage Distribution of Household Population by Improved Drinking Water in Natuna Regency, 2015- 2022</i> .....	160
<b>4.6</b>	<b>KRIMINALITAS</b>	
	<b>CRIME</b>	
4.6.1	Jumlah Tindak Pidana, Risiko Penduduk Terjadi Tindak Pidana per 100.000 Penduduk, Persentase Penyelesaian Tindak Pidana, dan Selang Waktu Terjadinya Tindak Pidana di Kabupaten Natuna, 2015-2022 <i>Number of Crime, Crime Rate per 100,000 Population, Percentage of Crime Clearence, and Time Interval Crime Occurance in Natuna Regency, 2015-2022</i> .....	161
4.6.2	Banyaknya Pelanggaran Lalu-Lintas Menurut Kesatuan dan Denda di Kabupaten Natuna, 2015-2022 <i>Number of Road Abuse Classified by Area and Mulct in Natuna Regency, 2015- 2022</i> .....	162

4.6.3	Banyaknya Kecelakaan Lalu-Lintas Menurut Akibat Kecelakaan dan Kerugian Materi di Kabupaten Natuna, 2015-2022 <i>Number of Road Accident Classified by Type of Casualties and Value of Losses in Natuna Regency , 2015- 2022 .....</i>	163
4.6.4	Banyaknya Tindak Pidana Menurut Jenis Tindak Pidana di Kabupaten Natuna, 2018-2022 <i>Number of Crime by Type of Crime in Natuna Regency, 2018- 2022</i>	164
4.6.5	Banyaknya Putusan Tindak Pidana Menurut Jenis Tindak Pidana di Kabupaten Natuna, 2018-2022 <i>Number of Crime Clearence by Type of Crime in Natuna Regency, 2018- 2022 .....</i>	165
<b>5.</b>	<b>PERTANIAN, KEHUTANAN, PETERNAKAN, DAN PERIKANAN/ AGRICULTURE, FORESTRY, LIVESTOCK, AND FISHERY</b>	
<b>5.1</b>	<b>HORTIKULTURA HORTICULTURE</b>	
5.1.1	Luas Panen Tanaman Sayuran Menurut Kecamatan dan Jenis Tanaman di Kabupaten Natuna (ha), 2021 dan 2022 <i>Harvested Area of Vegetables by Subdistrict and Kind of Plant in Natuna Regency (ha), 2021 and 2022 .....</i>	179
5.1.2	Produksi Tanaman Sayuran Menurut Kecamatan dan Jenis Tanaman di Kabupaten Natuna (kuintal), 2021 dan 2022 <i>Production of Vegetables by Subdistrict and Kind of Plant in Natuna Regency (quintal), 2021 dan 2022.....</i>	188
5.1.3	Luas Panen Tanaman Sayuran dan Buah-buahan Semusim Menurut Jenis Tanaman di Kabupaten Natuna, 2019-2022 <i>Harvested Area of Seasonal Vegetables and Fruits by Kind of Plant in Natuna Regency, 2019-2022 .....</i>	197
5.1.4	Produksi Tanaman Sayuran dan Buah-buahan Semusim Menurut Jenis Tanaman di Kabupaten Natuna, 2019-2022 <i>Production of Seasonal Vegetables and Fruits by Kind of Plant in Natuna Regency, 2019-2022.....</i>	199



5.1.5	Luas Panen Tanaman Biofarmaka Menurut Kecamatan dan Jenis Tanaman di Kabupaten Natuna (m <sup>2</sup> ), 2021 dan 2022 <i>Harvested Area of Medicinal Plants by Subdistrict and Kind of Plant in Natuna Regency (m<sup>2</sup>), 2021 and 2022</i> .....	201
5.1.6	Produksi Tanaman Biofarmaka Menurut Kecamatan dan Jenis Tanaman di Kabupaten Natuna (kg), 2021 dan 2022 <i>Production of Medicinal Plants by Subdistrict and Kind of Plant in Natuna Regency (kg), 2021 and 2022</i> .....	207
5.1.7	Luas Panen Tanaman Biofarmaka Menurut Jenis Tanaman di Kabupaten Natuna, 2020-2022 <i>Harvested Area of Medicinal Plants by Kind of Plant in Natuna Regency, 2020-2022</i> .....	213
5.1.8	Produksi Tanaman Biofarmaka Menurut Jenis Tanaman di Kabupaten Natuna (kg), 2020-2022 <i>Production of Medicinal Plants by Kind of Plant in Natuna Regency (kg), 2020-2022</i> .....	214
5.1.9	Luas Panen Tanaman Hias Menurut Kecamatan dan Jenis Tanaman di Kabupaten Natuna (m <sup>2</sup> ), 2021 dan 2022 <i>Harvested Area of Ornamental Plants by Subdistrict and Kind of Plant in Natuna Regency (m<sup>2</sup>), 2021 and 2022</i> .....	215
5.1.10	Produksi Tanaman Hias Menurut Kecamatan dan Jenis Tanaman di Kabupaten Natuna (tangkai), 2021 dan 2022 <i>Production of Ornamental Plants by Subdistrict and Kind of Plant in Natuna Regency (stalks), 2021 and 2022</i> .....	225
5.1.11	Luas Panen Tanaman Hias Menurut Jenis Tanaman di Kabupaten Natuna, 2019-2022 <i>Harvested Area of Ornamental Plants by Kind of Plant in Natuna Regency, 2019-2022</i> .....	235
5.1.12	Produksi Tanaman Hias Menurut Jenis Tanaman di Kabupaten Natuna, 2019-2022 <i>Production of Ornamental Plants by Kind of Plant in Natuna Regency, 2019-2022</i> .....	237
5.1.13	Produksi Buah-buahan Menurut Kecamatan dan Jenis Tanaman di Kabupaten Natuna (kwintal), 2021 dan 2022 <i>Production of Fruits by Subdistrict and Kind of Plant in Natuna Regency (quintal), 2021 and 2022</i> .....	239



5.1.14 Produksi Buah–Buahan dan Sayuran Tahunan Menurut Jenis Tanaman di Kabupaten Natuna (kwintal), 2019-2022  
*Production of Annual Fruits and Vegetables by Kind of Plant in Natuna Regency (quintal), 2019-2022* ..... 248

**5.2 PERKEBUNAN**  
**ESTATE CROPS**

5.2.1 Luas Areal Tanaman Perkebunan Menurut Kecamatan dan Jenis Tanaman di Kabupaten Natuna (ha), 2021 dan 2022  
*Planted Area of Estate Crops by Subdistrict and Type of Crops in Natuna Regency (ha), 2021 and 2022* ..... 250

5.2.2 Produksi Perkebunan Menurut Kecamatan dan Jenis Tanaman di Kabupaten Natuna (ton), 2021 dan 2022  
*Production of Estate by Subdistrict and Type of Crops in Natuna Regency (ton), 2021 and 2022* ..... 255

5.2.3 Luas Areal Tanaman Perkebunan Rakyat Menurut Jenis Tanaman di Kabupaten Natuna (ha), 2018-2022  
*Planted Area of Estate Crops by Type of Crops in Natuna Regency (ha), 2018-2022* ..... 260

5.2.4 Produksi Perkebunan Rakyat Menurut Jenis Tanaman di Kabupaten Natuna (ton), 2018-2022  
*Production of Estates by Type of Crops in Natuna Regency (ton), 2018-2022* ..... 261

**5.3 PETERNAKAN**  
**LIVESTOCKS**

5.3.1 Populasi Ternak Menurut Kecamatan dan Jenis Ternak di Kabupaten Natuna (ekor), 2021 dan 2022  
*Livestock Population by Subdistrict and Kind of Livestock in Natuna Regency, 2021 and 2022* ..... 262

5.3.2 Produksi Daging Ternak Menurut Kecamatan dan Jenis Ternak di Kabupaten Natuna (kg), 2021 dan 2022  
*Meat Production by Subdistrict and Kind of Livestock in Natuna Regency (kg), 2021 and 2022* ..... 264





5.3.3	Jumlah Pemotongan Ternak Menurut Kecamatan dan Jenis Ternak di Kabupaten Natuna (kg), 2021 dan 2022 <i>Meat Production by Subdistrict and Kind of Livestock in Natuna Regency (kg), 2021 and 2022</i> .....	266
5.3.4	Populasi Unggas Menurut Kecamatan dan Jenis Unggas di Kabupaten Natuna (ekor), 2021 dan 2022 <i>Poultry Population bu Subdistrict and Kind of Poultry in Natuna Regency, 2021 and 2022</i> .....	268
5.3.5	Produksi Daging Unggas Menurut Kecamatan dan Jenis Unggas di Kabupaten Natuna (kg), 2021 dan 2022 <i>Poultry Meat Production by Subdistrict and Kind of Poultry in Natuna Regency (kg), 2021 and 2022</i> .....	270
5.3.6	Produksi Telur Unggas Menurut Kecamatan di Kabupaten Natuna (kg), 2021 dan 2022 <i>Production of Poultry Eggs by Subdistrict in Natuna Regency (kg), 2021 and 2022</i> .....	272
<b>5.4</b>	<b>PERIKANAN FISHERY</b>	
5.4.1	Jumlah Rumah Tangga Perikanan Tangkap Menurut Kecamatan di Kabupaten Natuna, 2018-2022 <i>Number of Capture Fisheries Households by Subdistrict in Natuna Regency, 2018-2022</i> .....	274
5.4.2	Jumlah Perahu/Kapal Penangkap Ikan Menurut Kecamatan dan Jenis Kapal di Kabupaten Natuna, 2022 <i>Number of Fishing Boats by Subdistrict and Type of Boat in Natuna Regency, 2022</i> .....	275
5.4.3	Jumlah Alat dan Produksi Perikanan Tangkap Menurut Kecamatan dan Jenis Alat Tangkap di Kabupaten Natuna, 2022 <i>Number of Equipment and Production of Fishing Fish by Subdistrict and Type of Fishing Equipment in Natuna Regency, 2022</i> .....	276
5.4.4	Jumlah Rumah Tangga dan Produksi Perikanan Budidaya Menurut Kecamatan dan Jenis Budidaya di Kabupaten Natuna (ton), 2022 <i>Number of Aquaculture Fishery Households and Production by Subdistrict and Kind of Aquacultures in Natuna Regency (ton), 2022</i> .....	282

**6. PERTAMBANGAN DAN ENERGI/MINING AND ENERGY**

**6.1 PERTAMBANGAN**

**MINING**

6.1.1 Jumlah Produksi Minyak Mentah dan Nilainya di Kabupaten Natuna, 2013-2022  
*Crude Oil Production and Its Value in Natuna Regency, 2013-2022* ..... 290

6.1.2 Jumlah Produksi Gas Bumi dan Nilainya di Kabupaten Natuna, 2013-2022  
*Natural Gas Production and Its Value in Natuna Regency, 2013-2022* ..... 291

**6.2 ENERGI**

**ENERGY**

6.2.1 Daya Terpasang, Produksi, dan Distribusi Listrik PT. PLN (Persero) pada Cabang/Ranting PLN Menurut Pembangkit Listrik di Kabupaten Natuna, 2022  
*Installed Electricity Power, Production, and Distribution of PT. PLN (Persero) at PLN Branch by Power Plants in Natuna Regency, 2022* ..... 292

6.2.2 Jumlah Pelanggan Listrik Menurut Unit Layanan Pelanggan (ULP) PLN di Kabupaten Natuna, 2021–2022  
*Number of Electricity Customers by PLN Customer Service Unit in Natuna Regency, 2021–2022*..... 293

6.2.3 Distribusi Listrik PT. PLN (Persero) pada Cabang/Ranting PLN Menurut Bulan dan Golongan Tarif di Kabupaten Natuna, 2022  
*Distribution of PT. PLN (Persero) at PLN Branch by Month and Tariff Class in Natuna Regency, 2022*..... 294

6.2.4 Produksi, dan Distribusi Air PT. PDAM Tirta Nusa di Kabupaten Natuna, 2021 dan 2022  
*Production and Distribution Water of PT.PDAM Tirta Nusa in Natuna Regency, 2021 dan 2022*..... 297





6.2.5	Produksi, dan Distribusi Air PT. PDAM Tirta Nusa Menurut Bulan di Kabupaten Natuna, 2022 <i>Production and Distribution Water of PT.PDAM Tirta Nusa by Month in Natuna Regency, 2022</i> .....	299
6.2.6	Jumlah Pelanggan Air Menurut Jenis Pelanggan di Kabupaten Natuna, 2020-2022 <i>Number of Customers Water by Kind of Customers in Natuna Regency, 2020-2022</i> .....	300
<b>7.</b>	<b>INDUSTRI MANUFAKTUR/MANUFACTURING INDUSTRY</b>	
7.1	Jumlah Rumah Makan/Restoran Menurut Kecamatan di Kabupaten Natuna, 2018-2022 <i>Number of Restaurants by Subdistrict in Natuna Regency, 2018-2022</i> .....	308
7.2	Jumlah Wisatawan Domestik dan Mancanegara Menurut Tahun di Kabupaten Natuna, 2011-2022 <i>Number of Domestic and International Visitors by Subdistrict in Natuna Regency, 2011-2022</i> .....	309
7.3	Jumlah Objek Wisata Menurut Jenisnya dan Kecamatan di Kabupaten Natuna, 2022 <i>Number Object of Tourism by Kinds and District in Natuna Regency, 2022</i> .....	310
7.4	Jumlah Kunjungan ke Objek Wisata Menurut Jenisnya dan Kecamatan di Kabupaten Natuna, 2022 <i>The Number of Visiting to Object of Tourism by Kinds and District in Natuna Regency, 2022</i> .....	311
7.5	Rata-Rata Lama Menginap Tamu Asing dan Tamu Domestik Menurut Bulan di Kabupaten Natuna (hari), 2022 <i>Average Length of Stay of Foreign and Domestic Visitors by Month in Natuna Regency (day), 2022</i> .....	312
7.6	Persentase Tingkat Penghunian Kamar Hotel dan Akomodasi Lainnya Menurut Jenis Hotel dan Bulan di Kabupaten Natuna, 2022 <i>Room Occupancy Rate of Hotels and Other Accommodations by Type of Accomodation and Month in Natuna Regency, 2022</i> .....	313

7.7	Jumlah Akomodasi, Kamar, dan Pekerja yang Tersedia pada Hotel Nonbintang dan Akomodasi Lainnya Menurut Kecamatan di Kabupaten Natuna, 2022 <i>Number of Accommodations, Available Rooms and Workers in Non-Classified Hotel and Other Accommodations by Sub district in Natuna Regency, 2022</i> .....	314
-----	-----------------------------------------------------------------------------------------------------------------------------------------------------------------------------------------------------------------------------------------------------------------------------------------------------------	-----

## **8. TRANSPORTASI DAN KOMUNIKASI/ TRANSPORTATION AND COMMUNICATION**

### **8.1 TRANSPORTASI**

#### **TRANSPORTATION**

8.1.1	Panjang Jalan Menurut Tingkat Kewenangan Pemerintahan di Kabupaten Natuna (km), 2018–2022 <i>Length of Roads by Level of Government Authority in Natuna Regency (km), 2018–2022</i> .....	320
8.1.2	Panjang Jalan Menurut Jenis Permukaan Jalan di Kabupaten Natuna (km), 2021 dan 2022 <i>Length of Roads by Type of Road Surface in Natuna Regency (km), 2021 and 2022</i> .....	321
8.1.3	Panjang Jalan Menurut Kondisi Jalan dan Tingkat Kewenangan Pemerintahan di Kabupaten Natuna (km), 2021 dan 2022 <i>Length of Roads by Condition of Roads Surface and Level of Government in Natuna Regency (km), 2021 and 2022</i> .....	322
8.1.4	Banyaknya Kunjungan Kapal Pelayaran Dalam Negeri Menurut Bulan di Kabupaten Natuna, 2021 dan 2022 <i>Number of Calls of Domestic Voyage by Month in Natuna Regency, 2021 and 2022</i> .....	323
8.1.5	Banyaknya Penumpang yang Datang dan Berangkat Menurut Bulan di Kabupaten Natuna, 2021 dan 2022 <i>Number of Arrived and Departured Passenger by Month in Natuna Regency, 2021 and 2022</i> .....	324
8.1.6	Banyaknya Bongkar Muat Barang Menurut Bulan di Kabupaten Natuna (ton), 2021 dan 2022 <i>Number Loaded and Unloaded Cargo by Month in Natuna Regency (ton), 2021 and 2022</i> .....	325



8.1.7	Banyaknya Kunjungan Kapal Pelayaran Luar Negeri Menurut Bulan di Kabupaten Natuna, 2021 dan 2022 <i>Number of Calls of Overseas Shipping by Month in Natuna Regency, 2021 and 2022.....</i>	326
8.1.8	Banyaknya Penumpang yang Datang dan Berangkat Pelayaran Luar Negeri Menurut Bulan di Kabupaten Natuna, 2021 dan 2022 <i>Number of Arrived and Departured Passengger of Overseas Shipping by Month in Natuna Regency, 2021 and 2022 .....</i>	327
8.1.9	Banyaknya Bongkar Muat Barang Pelayaran Luar Negeri Menurut Bulan di Kabupaten Natuna (ton), 2021-2022 <i>Number Loaded and Unloaded Cargo of Overseas Shipping by Month in Natuna Regency (ton), 2021-2022 .....</i>	328
8.1.10	Banyaknya Lalu Lintas Angkutan Udara Menurut Bulan di Kabupaten Natuna, 2022 <i>Number of Air Traffics by Month in Natuna Regency, 2022.....</i>	329
<b>8.2</b>	<b>KOMUNIKASI</b> <b>COMMUNICATION</b>	
8.2.1	Banyaknya Tower Komunikasi (BTS) Menurut Layanan (Signal) dan Kecamatan di Kabupaten Natuna, 2022 <i>Number of Communication Tower (BTS) by Service (Signal) and Subdistrict in Natuna Regency, 2022.....</i>	331
8.2.2	Banyaknya Tower Komunikasi (BTS) menurut Operator dan Kecamatan di Kabupaten Natuna, 2022 <i>Number of Communication Tower (BTS) by Operator and Subdistrict in Natuna Regency, 2022 .....</i>	333
<b>9.</b>	<b>PERBANKAN DAN KOPERASI/BANKING AND COOPERATIVE</b>	
<b>9.1</b>	<b>PERBANKAN</b> <b>BANKING</b>	
9.1.1	Jumlah Bank dan Kantor Bank di Kabupaten Natuna, 2018-2022 <i>Number of Bank and Bank Offices in Natuna Regency, 2018-2022.</i>	342

9.1.2	Jumlah Kantor Bank Menurut Kelompok Bank dan Jenis Kantor di Kabupaten Natuna, 2019-2022 <i>Number of Bank by Group and Status of Bank in Natuna Regency, 2019-2022</i> .....	343
9.1.3	Jumlah Kantor Bank Perkreditan Rakyat (BPR) Menurut Jenis Kantor di Kabupaten Natuna, 2015-2022 <i>Number of Bank Perkreditan Rakyat (Rural Bank) by Status of Office in Natuna Regency, 2015-2022</i> .....	345
9.1.4	Perkembangan Dana Pihak Ketiga Perbankan <sup>1</sup> pada Bank Umum Menurut Bulan dan Jenisnya di Kabupaten Natuna, 2022 <i>Bank Depositors Funds Development of Commercial Bank by Month and Type of Fund in Natuna Regency, 2022</i> .....	346
9.1.5	Perkembangan Dana Pihak Ketiga Perbankan <sup>1</sup> pada BPR Menurut Bulan dan Jenisnya di Kabupaten Natuna, 2022 <i>Bank Depositors Funds Development of Rural Bank by Month and Type of Fund in Natuna Regency, 2022</i> .....	347
9.1.6	Posisi Kredit Perbankan <sup>1</sup> (Rupiah) Menurut Sektor Ekonomi di Kabupaten Natuna (juta rupiah), 2021-2022 <i>Value of Bank Credits<sup>1</sup> in Rupiahs by Economic Sector in Natuna Regency (million rupiahs), 2021-2022</i> .....	348
9.1.7	Posisi Kredit Usaha Mikro, Kecil dan Menengah UMKM) pada Bank Umum <sup>1</sup> di Kabupaten Natuna (juta rupiah), 2021-2022 <i>Outstanding of Micro, Small, and Medium Enterprises (MSMEs) of Commercial Banks<sup>1</sup> in Natuna Regency (million rupiahs), 2021-2022</i> .....	350
9.1.8	Posisi Pinjaman (Rupiah) yang Diberikan oleh Bang Perkreditan Rakyat (BPR) Menurut Bulan dan Jenis Penggunaan di Kabupaten Natuna (rupiah), 2021 dan 2022 <i>Value of Bank Credits<sup>1</sup> by Rural Bank in Rupiahs by Month and Type of Credit in Natuna Regency (rupiahs), 2021 and 2022</i> .....	352



**9.2 KOPERASI**

**COOPERATIVE**

9.2.1 Jumlah Koperasi Aktif Menurut Kecamatan di Kabupaten Natuna, 2018–2022  
*Number of Active Cooperative by Subdistrict in Natuna Regency, 2018–2022* ..... 353

9.2.2 Jumlah Anggota Koperasi Aktif Menurut Kecamatan di Kabupaten Natuna, 2018–2022  
*Number of Active Cooperative Members by Subdistrict in Natuna Regency, 2018–2022*..... 354

9.2.3 Jumlah Koperasi Menurut Kecamatan dan Jenis Koperasi di Kabupaten Natuna, 2022  
*Number of Cooperative by Subdistrict and Kind of Cooperative in Natuna Regency, 2022* ..... 355

**10. PENGELUARAN PENDUDUK/POPULATION EXPENDITURE**

10.1 Rata-rata Pengeluaran per Kapita Sebulan Menurut Kelompok Komoditas di Kabupaten Natuna (rupiah), 2021 dan 2022  
*Monthly Average Expenditure per Capita by Commodity Group in Natuna Regency (rupiahs), 2021 and 2022* ..... 362

10.2 Persentase Pengeluaran per Kapita Sebulan Menurut Kelompok Komoditas di Kabupaten Natuna, 2021 dan 2022  
*Percentage of Monthly Expenditure per Capita by Commodity Group in Natuna Regency, 2021 and 2022*..... 363

10.3 Rata-rata Pengeluaran per Kapita Sebulan Menurut Kelompok Komoditas (rupiah) dan kelompok Pengeluaran di Kabupaten Natuna, 2021 dan 2022  
*Percentage of Population by Per Capita Spending Group a Month and Expenditure Group in Natuna Regency, 2021 and 2022*..... 364

**11. PERDAGANGAN/TRADE**

11.1 Jumlah Sarana Perdagangan Menurut Jenisnya di Kabupaten Natuna, 2017–2021  
*Number of Trading Facilities by Type of Facility in Natuna Regency, 2017–2021* ..... 374



11.2	Jumlah Unit UMKM Menurut Kecamatan dan Jenisnya di Kabupaten Natuna, 2022 <i>Number of MSME by Subdistrict and Kind of MSME in Natuna Regency, 2022</i> .....	375
11.3	Jumlah Laporan Pembaharuan Tanda Daftar Perusahaan (TDP) Menurut Kecamatan dan Tipe Badan Hukum di Kabupaten Natuna, 2022 <i>Number of Company Registration Certificate Renewal Reports by Subdistrict and Type of Business Entity in Natuna Regency, 2022</i> ....	376
11.4	Jumlah Perusahaan Menurut Bentuk Badan Hukum di Kabupaten Natuna, 2018-2022 <i>Number of Establishments by Type of Business Entity in Natuna Regency, 2018–2022</i> .....	377
11.5	Jumlah Penerbitan Nomor Induk Berusaha (NIB) Menurut Ukuran Skala Usaha di Kabupaten Natuna, 2018–2022 <i>Number of Issuance of Business Identification Numbers by Business Scale Size in Natuna Regency, 2018–2022</i> .....	378

## **12. SISTEM NERACA REGIONAL/SYSTEM OF REGIONAL ACCOUNTS**

12.1	Produk Domestik Regional Bruto Atas Dasar Harga Berlaku Menurut Lapangan Usaha di Kabupaten Natuna (miliar rupiah), 2018–2022 <i>Gross Regional Domestic Product at Current Market Prices by Industry in Natuna Regency (billion rupiahs), 2018–2022</i> .....	389
12.2	Produk Domestik Regional Bruto Atas Dasar Harga Konstan 2010 Menurut Lapangan Usaha di Kabupaten Natuna (miliar rupiah), 2018–2022 <i>Gross Regional Domestic Product at 2010 Constant Market Prices by Industry in Natuna Regency (billion rupiahs), 2018–2022</i> .....	391
12.3	Distribusi Persentase Produk Domestik Regional Bruto Atas Dasar Harga Berlaku Menurut Lapangan Usaha di Kabupaten Natuna, 2018–2022 <i>Percentage Distribution of Gross Regional Domestic Product at Current Market Prices by Industry in Natuna Regency, 2018–2022</i> .....	393





12.4	Laju Pertumbuhan Produk Domestik Regional Bruto Atas Dasar Harga Konstan 2010 Menurut Lapangan Usaha di Kabupaten Natuna (persen), 2018–2022 <i>Growth Rate of Gross Regional Domestic Product at 2010 Constant Market Prices by Industry in Natuna Regency (percent), 2018–2022</i> .....	395
12.5	Produk Domestik Regional Bruto Atas Dasar Harga Berlaku Menurut Jenis Pengeluaran di Kabupaten Natuna (miliar rupiah), 2018–2022 <i>Gross Regional Domestic Product at Current Market Prices by Type of Expenditure in Natuna Regency (billion rupiahs), 2018–2022</i> .....	397
12.6	Produk Domestik Regional Bruto Atas Dasar Harga Konstan 2010 Menurut Jenis Pengeluaran di Kabupaten Natuna (miliar rupiah), 2018–2022 <i>Gross Regional Domestic Product at 2010 Constant Market Prices by Type of Expenditure in Natuna Regency (billion rupiahs), 2018–2022</i> .....	398
<b>13.</b>	<b>PERBANDINGAN ANTAR KABUPATEN/KOTA/ REGENCY/MUNICIPAL COMPARISON</b>	
13.1	Jumlah Penduduk Menurut Kabupaten/Kota di Provinsi Kepulauan Riau, 2017–2021 <i>Population by Regency/Municipality in Kepulauan Riau Province, 2017–2021</i> .....	406
13.2	Laju Pertumbuhan Ekonomi Menurut Kabupaten/Kota di Provinsi Kepulauan Riau (persen), 2018–2022 <i>Economic Growth Rate by Regency/Municipality in Kepulauan Riau Province (percent), 2018–2022</i> .....	407
13.3	Jumlah Penduduk Miskin Menurut Kabupaten/Kota di Provinsi Kepulauan Riau (ribu), 2018–2022 <i>Number of Poor Population by Regency/Municipality in Kepulauan Riau Province (thousand), 2018–2022</i> .....	408
13.4	Indeks Pembangunan Manusia Menurut Kabupaten/Kota di Provinsi Kepulauan Riau, 2018–2022 <i>Human Development Index by Regency/Municipality in Kepulauan Riau Province, 2018–2022</i> .....	409

## DAFTAR GAMBAR/LIST OF FIGURES

	Halaman Page
1.1 Luas Daerah Menurut Kecamatan (%), 2022 <i>Area of Subdistrict (%), 2022 .....</i>	10
2.1 Jumlah Anggota Dewan Perwakilan Rakyat Daerah (DPRD) Kabupaten Natuna, 2022 <i>Number of Regional House of Representatives's Members in Natuna Regency, 2022 .....</i>	26
2.2 Jumlah Pegawai Negeri Sipil Menurut Tingkat Pendidikan dan Jenis Kelamin di Kabupaten Natuna, Desember 2021 dan Desember 2022 <i>Number of Civil Servants by Educational Level and Sex in Natuna Regency, December 2021 and December 2022 .....</i>	27
3.1 Jumlah Penduduk Menurut Kelompok Umur dan Jenis Kelamin di Kabupaten Natuna, 2022 <i>Population by Age Group and Sex in Natuna Regency, 2022.....</i>	63
4.1 Angka Partisipasi Murni (APM) Menurut Jenjang Pendidikan di Kabupaten Natuna, 2020-2022 <i>Net Participation Rates by Educational Level in Natuna Regency, 2020- 2022.....</i>	90
4.2 Persentase Penduduk Miskin di Kabupaten Natuna, 2015-2022 <i>Percentage of Poor People in Natuna Regency, 2015-2022.....</i>	91
5.1 Produksi Perkebunan Cengkeh Menurut Kecamatan di Kabupaten Natuna (ton), 2022 <i>Production of Clove by Subdistrict in Natuna Regency (ton), 2022..</i>	177
5.2 Jumlah Produksi Perikanan menurut Alat Tangkap Perikanan (ribu ton), 2022 <i>Fishery Production by Equipment of Fishing (thousand ton), 2022..</i>	178



6.1	Produksi Gas Bumi di Kabupaten Natuna (juta MMBTU), 2013-2022 <i>Natural Gas Production in Natuna Regency (million MMBTU), 2013-2022</i> .....	289
7.1	Jumlah Rumah Makan/Restoran Menurut Kecamatan di Kabupaten Natuna, 2017-2022 <i>Number of Restaurants by Subdistrict in Natuna Regency, 2017-2022</i> .....	306
7.2	Jumlah Kunjungan ke Objek Wisata Menurut Jenisnya dan Kecamatan di Kabupaten Natuna, 2019-2022 <i>The Number of Visiting to Object of Tourism by Kinds and District in Natuna Regency, 2019-2022</i> .....	307
9.1	Jumlah Koperasi Aktif Menurut Kecamatan di Kabupaten Natuna (unit), 2017-2022 <i>Number of Active Cooperative by Subdistrict in Natuna Regency, 2017-2022</i> .....	340
9.2	Jumlah Anggota Koperasi Aktif Menurut Kecamatan di Kabupaten Natuna, 2017-2022 <i>Number of Active Cooperative Members by Subdistrict in Natuna Regency, 2017-2022</i> .....	341
11.1	Jumlah UMKM Menurut Jenisnya di Kabupaten Natuna, 2020-2022 <i>Number of MSMEs by Kind of MSMEs in Natuna Regency, 2020-2022</i> .....	372
11.2	Jumlah Penerbitan Nomor Induk Berusaha (NIB) di Kabupaten Natuna, 2022 <i>Number of Number of Issuance of Business Identification Numbers in Natuna Regency, 2022</i> .....	373
12.1	Laju Pertumbuhan Produk Domestik Regional Bruto Atas Dasar Harga Konstan 2010 di Kabupaten Natuna (persen), 2017-2022 <i>Growth Rate of Gross Regional Domestic Product at 2010 Constant Market Prices in Natuna Regency (percent), 2017-2022</i> .....	388



13.1	Jumlah Penduduk Miskin Menurut Kabupaten/ Kota di Provinsi Kepulauan Riau (ribu), 2022 <i>Number of Poor Population by Regency/Municipality in Kepulauan Riau Province (thousand), 2022</i> .....	404
13.2	Indeks Pembangunan Manusia Menurut Kabupaten/Kota di Provinsi Kepulauan Riau, 2022 .....	
	<i>Human Development Index by Regency/Municipality in Kepulauan Riau Province, 2022</i> .....	405

<https://natunakab.bps.go.id>





## PENJELASAN UMUM/EXPLANATORY NOTES

Tanda-tanda, satuan-satuan, dan lain-lainnya yang digunakan dalam publikasi ini adalah sebagai berikut:

*Symbols, measurement units, and acronyms which are used in this publication, are as follows:*

### 1. TANDA-TANDA/SYMBOLS

Data tidak tersedia/ <i>Data not available</i> .....	: ...
Tidak ada atau nol / <i>Null or zero</i> .....	: -
Data dapat diabaikan/ <i>Data negligible</i> .....	: 0
Tanda desimal/ <i>Decimal point</i> .....	: ,
Data tidak dapat ditampilkan/ <i>Not applicable</i> .....	: NA
Angka estimasi/ <i>Estimated figures</i> .....	: e
Angka diperbaiki/ <i>Revised figures</i> .....	: r
Angka sementara/ <i>Preliminary figures</i> .....	: x
Angka sangat sementara/ <i>Very preliminary figures</i> .....	: xx
Angka sangat sangat sementara/ <i>Very very preliminary figures</i> .....	: xxx

### 2. SATUAN/UNITS

barel/ <i>barrel</i> .....	: 158,99 liter/ <i>litres</i> = 1/6,2898 m <sup>3</sup>
hektar (ha)/ <i>hectare (ha)</i> .....	: 10 000 m <sup>2</sup>
kilometer (km)/ <i>kilometres (km)</i> .....	: 1 000 meter/ <i>meters (m)</i>
knot/ <i>knot</i> .....	: 1,8523 km/jam ( <i>km/hour</i> )
kuintal/ <i>quintal</i> .....	: 100 kg
KWh .....	: 1 000 Watt <i>hour</i>
MWh .....	: 1 000 KWh
liter (untuk beras)/ <i>litre (for rice)</i> .....	: 0,80 kg
MMSCF .....	: 1/35,3 m <sup>3</sup>
metrik ton (m.ton)/ <i>metric ton (m. ton)</i> .....	: 0,98421 long ton = 1 000 kg
ons/ <i>ounce</i> .....	: 28,31 gram/ <i>grams</i>
ton .....	: 1 000 kg

Satuan lain: buah, dus, butir, helai/lembar, kaleng, batang, pulsa, ton kilometer (ton-km), jam, menit, persen (%).

*Other units: unit, pack, pieces, sheet, tin, pulse, ton-kilometres(ton-km), hour, minute, percent (%).*

Perbedaan angka di belakang koma disebabkan oleh pembulatan angka.

*The difference in decimal numbers is caused by rounding.*





## DAFTAR SINGKATAN/LIST OF ABBREVIATIONS

IOT	: Industri Obat Tradisional/ <i>Traditional Medicine Industry</i>
IKOT	: Industri Kecil Obat Tradisional/ <i>Traditional Medicine Small</i>
Alkes	: Alat kesehatan/ <i>Health Kits</i>
PKRT	: Perbekalan Kesehatan Rumah tangga/ <i>Household Health Logistics</i>
Kompl	: Komplemen/ <i>Complement</i>
IRTP	: Industri Pangan Produksi Rumah Tangga/ <i>Foods Home Industry</i>
PBF	: Pedagang Besar Farmasi/ <i>Pharmacy Whole-seller</i>
GFK	: Gudang Farmasi Kab/Kota/Regency/ <i>Municipality Pharmacy Warehouse</i>
RB	: Rumah Bersalin/ <i>Delivery House</i>
Pustu	: Puskesmas pembantu/ <i>Auxiliary Public Health Center</i>
BP	: Balai Pengobatan/ <i>Polyclinic</i>
TPS	: Tempat Pembuangan Sementara/ <i>landfill</i>
Jamkesmas	: Jaminan kesehatan masyarakat miskin/ <i>Poor public health insurance</i>
PJKMU	: Program Jaminan Kesehatan Masyarakat Umum
SIUP	: Surat Ijin Usaha Perdagangan/ <i>Trading Permission Letter</i>
TDP	: Tanda Daftar Perusahaan/ <i>Company Registration Identity</i>
API	: Angka Pengenal Importir/ <i>Importer's Identity Number</i>

<https://matnata.gov.id>







## Statistik Kunci, 2020–2022 Key Statistics, 2020–2022

Rincian/Description	Satuan/Unit	2020	2021	2022
(1)	(2)	(3)	(4)	(5)
<b>SOSIAL/SOCIAL</b>				
Penduduk <sup>1</sup> /Population <sup>1</sup>	-	81 495	83 364	85 446
Laju Pertumbuhan Penduduk <sup>1</sup> /Population Growth <sup>1</sup>	%	1,62	1,72	2,40
Angka Harapan Hidup <sup>1-e<sub>0</sub></sup> /Life Expectancy Rate <sup>1</sup>	tahun/years	65,06	65,31	65,76
Angka Melek Huruf Usia 15+/Literacy Rate Aged 15+	%	97,74	98,16	99,76
Tingkat Partisipasi Angkatan Kerja -TPAK <sup>2,3</sup> Labour Force Participation Rate-LFPR <sup>2,3</sup>	%	69,39	72,31	67,89
Tingkat Pengangguran Terbuka-TPT <sup>2</sup> Unemployment Rate-UR <sup>2</sup>	%	4,10	5,15	4,15
Penduduk Miskin <sup>5</sup> /Poor People <sup>4</sup>	ribu/thousand	3,47	3,98	4,32
Persentase Penduduk Miskin <sup>4</sup> Percentage of Poor People <sup>4</sup>	%	4,43	4,95	5,32
Indeks Pembangunan Manusia-IPM <sup>5</sup> Human Development Index <sup>5</sup>	-	72,72	73,09	73,47
<b>EKONOMI/ECONOMIC</b>				
Produk Domestik Regional Bruto (PDRB) Harga Berlaku <sup>6</sup> Gross Regional Domestic Bruto (GRDP) at Current Price <sup>6</sup>	miliar rupiah billion rupiahs	18 405,91	20 870,16	24 265,43
Laju Pertumbuhan Ekonomi <sup>8</sup> /Economic Growth <sup>7</sup>	%	- 4,29	0,02	0,11
PDRB Per Kapita Harga Berlaku <sup>6</sup> /Per Capita GRDP at Current Price <sup>6</sup>	juta rupiah million rupiahs	226,34	250,35	283,99

Catatan/Notes: <sup>1</sup> Data 2020: Hasil Sensus Penduduk 2020 (SP2020), September; Data 2021–2022: Hasil Proyeksi Penduduk Interim 2020–2023 (Pertengahan tahun/Juni)/Data in 2020: The result of the 2020 Population Census, September; Data in 2021–2022: The result of Interim Population Projection 2020–2023 (mid year/June)

<sup>2</sup> Kondisi Agustus/Condition at August

<sup>3</sup> Menggunakan penimbang hasil proyeksi penduduk tahun 2010–2035/Weighted by the 2010–2035 population projection

<sup>4</sup> Kondisi Maret/Condition at March

<sup>5</sup> Sejak tahun 2010, IPM dihitung dengan metode baru. Komponen IPM metode baru adalah angka harapan hidup saat lahir, harapan lama sekolah, rata-rata lama sekolah, dan pengeluaran per kapita/Since 2010, HDI was calculated using new method. New HDI component are life expectancy at birth, expected years of schooling, means years of schooling, and expenditure per capita

<sup>6</sup> Mulai tahun 2010 mengadopsi System of National Account 2008 (SNA 2008)/Since 2010 is in line with System of National Account 2008 (SNA 2008)

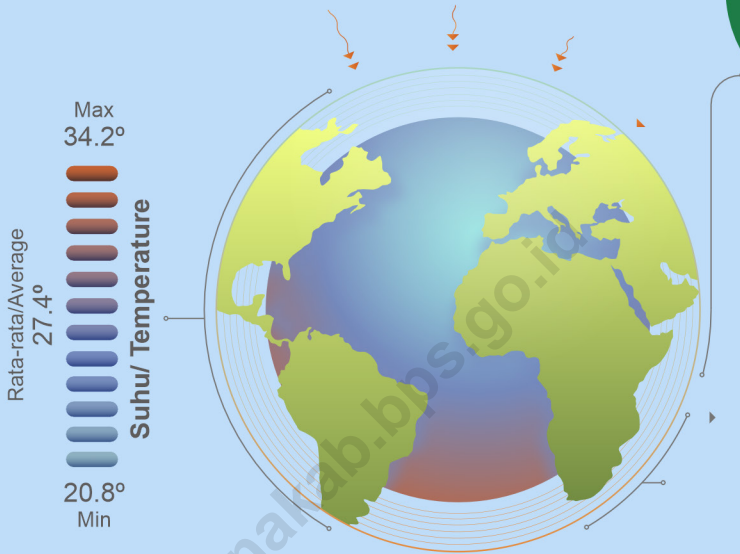
<sup>7</sup> Menggunakan tahun dasar 2010 (2010=100)/Using 2010 base year (2010=100)





# GEOGRAFI DAN IKLIM

## GEOGRAPHY AND CLIMATE



### Jumlah Hari Hujan Number of Rainy Days



**215**  
Hari/Days

### Kelembapan/Humidity



Min	Rata-rata/Average	Max
55%	87%	99%

### Tekanan/ Atmospheric Pressure



Min	Rata-rata/Average	Max
1004.0 mb	1009.8 mb	1014.9 mb





## PENJELASAN TEKNIS

1. Secara astronomis, Kabupaten Natuna terletak pada titik koordinat  $01^{\circ}18'00''$  -  $06^{\circ}50'15''$  LU (Lintang Utara) dan  $104^{\circ}48'30''$  -  $110^{\circ}02'00''$ BT (Bujur Timur). Sedangkan titik koordinat Kantor Bupati Kabupaten Natuna berada pada titik koordinat  $3^{\circ}56'28.62''$  LU dan  $108^{\circ}22'38.53''$ BT.
2. Secara geografis, batas-batas wilayah Kabupaten Natuna adalah sebagai berikut:
  - Sebelah utara berbatasan dengan Laut Natuna Utara,
  - Sebelah selatan berbatasan dengan Kabupaten Bintan
  - Sebelah barat berbatasan dengan Semenanjung Malaysia,
  - Sebelah timur berbatasan dengan Laut Natuna Utara.
3. Berdasarkan Undang-undang No. 53 Tahun 1999 Kabupaten Natuna dibentuk dari hasil pemekaran Kabupaten Kepulauan Riau dan terdiri atas enam kecamatan yaitu kecamatan Bunguran Timur, Bunguran Barat, Jemaja, Siantan, Midai dan Serasan, serta satu Kecamatan Pembantu Tebang Ladan.
4. Seiring dengan adanya kewenangan otonomi daerah Kabupaten Natuna, wilayah kecamatan kemudian dimekarkan sehingga pada tahun 2004 jumlah kecamatan bertambah menjadi 10 kecamatan dengan terbentuknya Kecamatan Palmatak, Subi, Bunguran Utara, dan P. Laut.

## TECHNICAL NOTES

1. *Astronomically, Natuna Regency is located at:  $01^{\circ}18'00''$  -  $06^{\circ}50'15''$  North Latitude and  $104^{\circ}48'30''$  -  $110^{\circ}02'00''$  East Longitude. Meanwhile, the Regent's Office of Natuna Regency located at:  $3^{\circ}56'28.62''$  North Longitude and  $108^{\circ}22'38.53''$  East Longitude.*
2. *Geographically, regional boundaries of Natuna Regency are:*
  - *Northside with North Natuna Sea,*
  - *Southside with Bintan Regency,*
  - *Westside with Malaysia Continent,*
  - *Eastside with North Natuna Sea.*
3. *After subdistrict division of Kepulauan Riau Regency based on the Law No.53 in 1999, Natuna Regency was formed and consists of six subdistricts; they were Bunguran Timur, Bunguran Barat, Jemaja, Siantan, Midai and Serasan, plus Tebang Ladan as subsidiary subdistrict.*
4. *Along with the autonomy decentralization of Natuna Regency, subdistrict territory then be divided so that in 2004 the amount of subdistrict increase to 10 subdistricts with formation of Palmatak, Subi, Bunguran Utara and Pulau Laut subdistrict.*



5. Pada tahun 2007 wilayah Natuna dimekarkan lagi menjadi 16 kecamatan. Kemudian berdasarkan UU No. 33 Tahun 2008 tanggal 21 Juli 2008, dibentuklah kabupaten baru hasil pemekaran Kabupaten Natuna yaitu Kabupaten Kepulauan Anambas dengan 7 Kecamatan di gugusan pulau Anambas. Sedangkan, Natuna terbagi atas 12 kecamatan yakni dengan dengan penambahan kecamatan Bunguran Selatan, Bunguran Timur Laut dan Serasan Timur.
6. Kemudian, berdasarkan Peraturan Daerah Kabupaten Natuna Nomor 14 tahun 2014 tanggal 10 Desember 2014, dibentuklah 3 kecamatan baru di wilayah Kabupaten Natuna. Tiga kecamatan ini adalah Kecamatan Bunguran Batubi, Kecamatan Pulau Tiga Barat dan Kecamatan Suak Midai. Dengan begitu, wilayah Kabupaten Natuna terdiri atas 15 kecamatan pada tahun 2016.
7. **Temperatur udara** adalah suhu udara atau ukuran panas dinginnya keadaan udara.
8. **Tekanan udara** adalah tenaga yang bekerja untuk menggerakkan massa udara dalam setiap satuan luas tertentu. Satuan tekanan udara dinyatakan dalam milibar (mb).
9. **Kelembapan udara** adalah besarnya kadar uap air yang dikandung oleh udara atau disebut juga tingkat kebasahan udara. Kelembapan udara dinyatakan dalam lembap nisbi.
5. *In 2007 Natuna regency divided again into 16 subdistricts. Based on Law No. 33 in 2008 on July, 21st 2008, it formed new regency as subdistrict division of Natuna Regency which named Kepulauan Anambas Regency with 7 subdistricts in its territorial. At the same time, Natuna Regency divided into 12 subdistricts with addition subdistricts are Bunguran Selatan, Bunguran Timur Laut and Serasan Timur.*
6. *Then, based on Natuna Regency Territory Regulation No. 14 in 2014 on December, 10th 2014, it formed three new district in Natuna Regency. These new districts were Bunguran Batubi subdistrict, Pulau Tiga Barat district and Suak Midai district. Thus, Natuna regency consists of 15 subdistricts in 2016.*
7. **Air temperature** is the the size of hot or cold the air condition is.
8. **Air pressure** is the pressure exerted by the atmosphere at the earth's surface, caused by the weight of the column of air above it. Air pressure is expressed in millibars (mb).
9. **Air humidity** is the amount of moisture content contained by air or also called the level of air wetness. Air humidity expressed as a relative humidity (RH).



- 10. Arah angin** adalah arah darimana angin tersebut bertiup dan disebut dengan mata angin atau dengan istilah derajat 0-360° searah jarum jam.
- 11. Kecepatan angin** adalah kecepatan udara yang bergerak secara horizontal di atas permukaan tanah. Kecepatan angin dinyatakan dengan satuan meter perdetik, kilometer per jam atau mil per jam (knot).
- 12. Lama penyinaran matahari** adalah lamanya matahari bersinar cerah di atas permukaan bumi dalam periode satu hari diukur dalam jam. Lamanya penyinaran matahari ditulis dalam satuan jam sampai nilai persepuluh atau sering juga ditulis dalam persen terhadap panjang hari.
- 13. Curah hujan** adalah jumlah air hujan yang jatuh di permukaan tanah selama periode tertentu diukur dalam satuan tinggi di atas permukaan horizontal apabila tidak terjadi penghilangan oleh proses penguapan, pengaliran dan peresapan. Satuan yang digunakan adalah milimeter.
- 14. Hari hujan** adalah periode selama 24 jam terkumpul curah hujan setinggi 0,5 milimeter atau lebih. Apabila kurang dari ketentuan tersebut, maka hari hujan dianggap nol namun curah hujan tetap diperhitungkan.
- 10. Wind direction** is the direction from where the wind blows and called points of the compass or in terms of degrees 0-360° clockwise.
- 11. Wind velocity** is the speed of air that moves horizontally above the ground. It expressed by units of meter per second, kilometers per hour or miles per hour (knot).
- 12. Duration of sunshine** is the length of the sun shining brightly above the surface of the earth in one day period measured in hours. The duration of solar irradiance is written in units of hours up to the tenth value or often also written in percent against the length of the day.
- 13. Precipitationis** the amount of rainwater that falls on the soil surface for a certain period measured in units high above the horizontal surface in the absence of removal by evaporation, drainage and impregnation. The units used are millimeters.
- 14. Rainy day** is a 24-hour period of rainfall collected as high as 0.5 millimeters or more. If it is less than that, then the rainy day is considered zero but rainfall is still taken into account.



## ULASAN

### 1.1. KEADAAN GEOGRAFI

Luas wilayah daratan Kabupaten Natuna adalah 1.978,29 km<sup>2</sup>. Ibukota Kabupaten Natuna adalah Kota Ranai

Kecamatan yang memiliki luas wilayah terbesar adalah kecamatan Bunguran Utara. Kecamatan ini terdiri atas 8 desa yaitu Kelarik Barat, Kelarik, Kelarik Utara, Kelarik Air Mali, Teluk Buton, Belakang Gunung, Seluan Barat dan Gunung Durian. Ibukota kecamatan Bunguran Utara adalah Desa Kelarik.

Kabupaten Natuna awalnya terdiri atas 12 kecamatan. Kemudian pada 10 Desember 2014 dibentuklah 3 kecamatan baru sehingga total kecamatan di Kabupaten ini menjadi 15. Dari 15 kecamatan tersebut, terdapat 70 desa dan 6 kelurahan. 6 kelurahan ini yaitu Sabang Barat, Sedanau, Ranai, Ranai Darat, Bandarsyah dan Serasan. Sedangkan pada tahun 2020 terjadi pembentukan kelurahan baru di Kecamatan Bunguran Timur yaitu kelurahan Batu Hitam.

Kabupaten Natuna terdiri dari pulau-pulau. Menurut data yang diperoleh dari pemerintah daerah terdapat 159 pulau. Dari semua kecamatan, Kecamatan Serasan memiliki jumlah pulau terbanyak yaitu 31 pulau (19,5 persen dari total pulau).

Berdasarkan kondisi topografinya, wilayah Kabupaten Natuna umumnya merupakan tanah berbukit dan bergunung batu. Namun, dataran rendah dan landai juga banyak ditemukan di pinggir pantai. Hal ini wajar terjadi karena

## DESCRIPTION

### 1.1. GEOGRAPHY CONDITION

*The land area of Natuna Regency is 1.978,29 km<sup>2</sup>. The capital of Natuna Regency is Ranai City.*

*Subdistricts that have the largest area is the Bunguran Utara Subdistrict. This subdistrict consists of 8 villages namely Kelarik Barat, Kelarik, Kelarik Utara, Kelarik Air Mali, Teluk Buton, Belakang Gunung, Seluan Barat and Gunung Durian. The capital of Bunguran Utara subdistrict is Kelarik Village.*

*Formerly, Natuna Regency consists of 12 subdistricts. Then, at December 10th 2014 it formed three new subdistricts so that the amounts of subdistrict in this regency become 15. From these subdistricts, there are 70 rural villages and 6 urban villages. These urban villages are Sabang Barat, Sedanau, Ranai, Ranai Darat, Bandarsyah dan Serasan. Whereas in 2020 a new urban village was formed in the Bunguran Timur Subdistrict, Batu Hitam.*

*Natuna regency consists of many islands. Based on local government data, there are 159 islands in this regency. From all subdistrict, Serasan subdistrict has the highest number of islands with 31 islands (19,5 percent of total islands).*

*Based on its topography condition, Natuna Regency is generally a hilly and rocky terrain. However, the lowlands and ramps are also found on the beach. This is natural because this region is an archipelago surrounded by oceans.*





wilayah ini merupakan wilayah kepulauan yang dikelilingi oleh lautan. Oleh karena itu, ketinggian wilayah kecamatan di atas permukaan laut (DPL) berkisar antara 58 sampai dengan 980 meter.

Kecamatan dengan ketinggian wilayah yang cukup rendah adalah Subi, hanya mencapai 58 meter di tempat tertinggi. Kemudian diikuti oleh Bunguran Tengah dan Bunguran Batubi. Sedangkan kecamatan dengan ketinggian wilayah yang tertinggi adalah Bunguran Timur Laut. Hal ini disebabkan karena terdapat gunung di kecamatan ini dengan tinggi 980 meter di atas permukaan laut (DPL).

Jarak lurus dari ibukota kecamatan ke ibukota Kabupaten Natuna cukup jauh dan beragam. Karena ibukota Kabupaten Natuna berada di kecamatan Bunguran Timur, maka jarak diantara keduanya sangat dekat. Sedangkan kecamatan dengan jarak lurus terjauh ke ibukota Kabupaten Natuna adalah Serasan Timur, mencapai 200,35 km. Kecamatan ini merupakan kecamatan yang terjauh dari Pulau Bunguran dan cukup dekat dengan Provinsi Kalimantan Barat.

## 1.2 KEADAAN IKLIM

Iklim di Kabupaten Natuna sangat dipengaruhi oleh perubahan arah angin. Dalam rentang musim penghujan yang terjadi di Natuna, ada musim yang populer di masyarakat Natuna terutama untuk kalangan nelayan yaitu musim angin utara. Musim ini dinamakan angin utara karena angin datang secara kontinyu dari arah utara melewati wilayah Natuna. Jika musim ini sedang berlangsung, nelayan di Kabupaten Natuna tidak berani turun melaut akibat gelombang, angin dan

*Therefore, the height of the subdistrict area above mean sea level (AMSL) ranges from 58 to 980 meters*

*The subdistrict with a fairly low altitude is Subi subdistrict, reaching only 58 meters at the highest point. Then followed by Bunguran Tengah and Bunguran Batubi. While the subdistrict with the highest altitude is Bunguran Timur Laut subdistrict. it happened because there is a mountain in this subdistrict with a height of 980 meters above mean sea level (AMSL).*

*The straight distance from the subdistrict capital to the capital of Natuna Regency is quite diverse. Since the capital of Natuna Regency is in Bunguran Timur subdistrict, so, distance between them is near. While the subdistrict with the longest straight distance to the capital of Natuna Regency is Serasan Timur, reaching 200,35 km. This subdistrict is the furthest subdistrict from Bunguran Island and quite close to West Kalimantan Province.*

## 1.2 CLIMATE CONDITION

*The climate in Natuna Regency is strongly influenced by changes in wind direction. In the rainy season that occurred in Natuna, there is a popular season known by Natunas people, especially for the fishermen is the northern wind season. This season is called the north wind because the wind comes continuously from the north through Natuna. If this season is happening, fishermen in Natuna regency can't go to sea because the waves, wind and sea storm is very dangerous.*



badai laut sangat berbahaya.

Menurut pemantauan yang dilakukan oleh BMKG, suhu udara di Kabupaten Natuna berada pada rentang 20,80°C sampai dengan 34,20°C pada tahun 2022. Suhu udara mencapai titik tertinggi di bulan Juli dengan suhu maksimum adalah 34,20°C. Namun jika merujuk pada suhu rata-rata harian, temperatur udara paling tinggi terjadi di bulan Mei dengan rata-rata mencapai 28,60°C.

Data BMKG juga menunjukkan bahwa rata-rata tekanan udara di Kabupaten Natuna berada pada rentang 1.004,0 milibars per second (mbps) hingga 1.014,9 mbps pada tahun 2022. Pada bulan Desember, tekanan udara mencapai titik maksimum yaitu 1.014,9 mbps dengan rata-rata harian sebesar 1.010,0 mbps. Sedangkan pada bulan September, tekanan udara mencapai titik minimum yaitu 1.004,0 mbps dengan rata-rata harian 1.010,4 mbps.

Kelembapan udara di Kabupaten Natuna berada pada rentang 55 persen hingga 99 persen pada tahun 2022. secara rata-rata, kadar uap air yang terkandung dalam udara ada sebanyak 85 persen hingga 90 persen di tahun 2022.

Kecepatan angin yang bergerak melewati Kabupaten Natuna cukup bervariasi selama 2022. Jika melihat pada rata-rata kecepatan angin harian, angin bergerak kencang pada bulan Januari dan Februari, dan melambat di bulan Maret hingga Oktober lalu bergerak kencang kembali pada bulan November dan Desember. Kecepatan rata-rata harian angin mencapai 3 knot dengan maksimum 34 knot di titik tertinggi.

*According to monitoring conducted by MCGC, the air temperature in Natuna Subdistrict is in the range of 20.80 °c to 34.20 °c in 2022. The air temperature reached the highest point in July with the maximum temperature is 34.20 °c. However, when referring to the average daily temperature, the highest air temperature occurs in May with an average of 28.60 °c.*

*MCGC data also shows that atmospheric pressure average in Natuna regency vary between 1.004,0 mbps to 1.014,9 mbps in 2022. In December, atmospheric pressure reaches the maximum point that is 1.014,9 mbps with 1.010,0 mbps in daily average. While in September, atmospheric pressure reaches the minimum point at 1.004,0 mbps with 1.010,4 in daily average.*

*Humidity in Natuna regency is in the range of 55 percent to 99 percent in 2022. in average, the amount of moisture content contained in air is about 85 percent to 90 percent in 2022.*

*The speed of the wind that moves through Natuna Regency varies at during 2022. If we look at the wind speed daily average, the winds move strongly from January and Februari, and slow down in March to October then gradually move stronger again in November and December. The wind speed daily average reaches 3 knots at the highest point is 34 knots. This can be caused by the ongoing northern wind season in Natuna Regency.*



Hal ini dapat disebabkan oleh musim angin utara yang sedang berlangsung di Kabupaten Natuna.

Penyinaran matahari di tahun 2022 terjadi cukup intens dengan rata-rata 58,00 persen per hari. Penyinaran matahari paling intens terjadi pada bulan April dengan nilai 77 persen. Di sisi lain, pada bulan Desember, lama penyinaran matahari sangat rendah, hanya sebesar 38 persen.

Pada tahun 2022, hujan turun selama 215 hari. Dapat dikatakan bahwa pada tahun 2022 musim hujan lebih panjang daripada musim kemarau.

Musim kemarau terjadi di Kabupaten Natuna pada Maret, dimana jumlah Curah hujan pada bulan tersebut yaitu 38,1 mm. Sedangkan pada bulan Oktober merupakan bulan dengan curah hujan tertinggi selama tahun 2022 dengan total curah hujan sebesar 499,9 mm.

*The radiation of the sun in 2022 happens quite intense with an average of 58,0 percent per day. The most intense sun radiation occurred in April with values of 77 percent. On the other hand, in December, the duration of sun radiation was very low, only by 38 percent.*

*Rain falls for 215 days in 2022. It can be said that in 2022 the rainy season is longer than the dry season.*

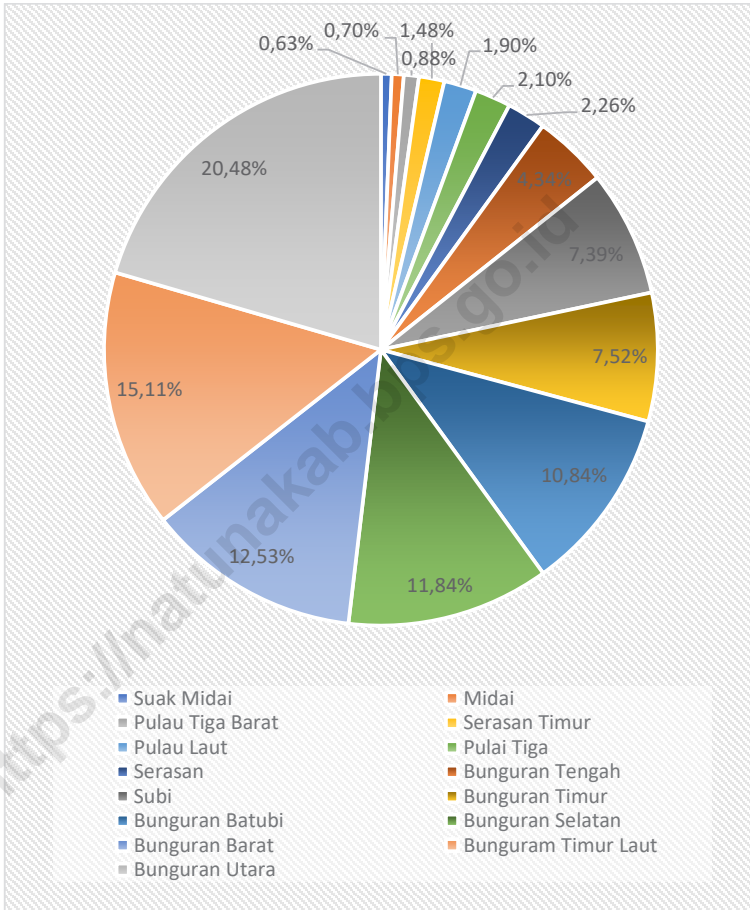
*The dry season occurs in Natuna Regency from March, The amount of rainfall in this month is 38,1 mm. Whereas in December was the month with the highest rainfall during 2022 with a total rainfall of 499,9 mm.*





**Gambar** 1.1  
**Figures**

**Luas Daerah Menurut Kecamatan (%), 2022**  
**Area of Subdistrict (%), 2022**



Sumber/Source : Bagian Tata Pemerintahan, Sekretariat Daerah Kabupaten Natuna/Government Division of Regional Secretariat of Natuna Regency



## 1.1 KEADAAN GEOGRAFI GEOGRAPHY CONDITION

**Tabel 1.1.1** Luas Daerah dan Jumlah Pulau Menurut Kecamatan di Kabupaten Natuna, 2022  
*Total Area and Number of Islands by Subdistrict in Natuna Regency, 2022*

Kecamatan Subdistrict	Ibukota Kecamatan Capital of Subdistrict	Luas Total Area (km <sup>2</sup> /sq.km)
(1)	(2)	(3)
Midai	Sabang Barat	13,77
Suak Midai	Batu Belanak	12,42
Bunguran Barat	Sedanau	247,95
Bunguran Utara <sup>1</sup>	Kelarik	405,17
Pulau Laut	Air Payang	37,58
Pulau Tiga	Sabang Mawang Barat	41,48
Bunguran Batubi	Batubi Jaya	214,45
Pulau Tiga Barat	Pulau Tiga	17,38
Bunguran Timur	Ranai	148,77
Bunguran Timur Laut	Tanjung	298,96
Bunguran Tengah	Harapan Jaya	85,83
Bunguran Selatan	Cemaga	234,23
Serasan	Serasan	44,72
Subi <sup>2</sup>	Subi	146,24
Serasan Timur	Arung Ayam	29,36
<b>Natuna</b>	-	<b>1 978,31</b>



Lanjutan Tabel/*Continued Table 1.1.1*

Kecamatan <i>Subdistrict</i>	Persentase terhadap Luas Kabupaten <i>Percentage to Regency Area</i>	Jumlah Pulau <i>Number of Islands</i>
(1)	(4)	(5)
Midai	0,70	2
Suak Midai	0,63	-
Bunguran Barat	12,53	15
Bunguran Utara	20,48	15
Pulau Laut	1,90	9
Pulai Tiga	2,10	14
Bunguran Batubi	10,84	2
Pulau Tiga Barat	0,88	4
Bunguran Timur	7,52	8
Bunguran Timur Laut	15,11	10
Bunguran Tengah	4,34	-
Bunguran Selatan	11,84	13
Serasan	2,26	31
Subi	7,39	26
Serasan Timur	1,48	10
<b>Natuna</b>	<b>100.00</b>	<b>159</b>

Catatan/Note: <sup>1</sup>Termasuk Kecamatan Pulau Seluan/*Including Pulau Seluan Subdistrict*

<sup>2</sup>Termasuk Kecamatan Pulau Panjang/*Including Pulau Panjang Subdistrict*

Sumber/Source: Bagian Tata Pemerintahan, Sekretariat Daerah Kabupaten Natuna/*Government Division of Regional Secretariat of Natuna Regency*



**Tabel** 1.1.2  
**Table**

**Tinggi Wilayah dan Jarak ke Ibukota Kabupaten Menurut Kecamatan di Kabupaten Natuna, 2022**  
**Altitude and Distance to the Capital of Regency by Subdistrict in Natuna Regency, 2022**

Kecamatan Subdistrict	Tinggi Wilayah (mdpl) Altitude (m a.s.l)	Jarak ke Ibukota Kabupaten Distance to the Capital of Regency
(1)	(2)	(3)
Midai	160	164,47
Suak Midai	410	173,15
Bunguran Barat	530	52,34
Bunguran Utara <sup>1</sup>	198	70,00
Pulau Laut	200	117,21
Pulai Tiga	500	71,45
Bunguran Batubi	120	46,79
Pulau Tiga Barat	410	73,50
Bunguran Timur	950	2,06
Bunguran Timur Laut	980	14,10
Bunguran Tengah	80	17,24
Bunguran Selatan	550	30,62
Serasan	370	194,87
Subi <sup>2</sup>	58	125,21
Serasan Timur	360	200,35
<b>Natuna</b>	...	...

Catatan/Note: <sup>1</sup>Termasuk Kecamatan Pulau Seluan/Including Pulau Seluan Subdistrict

<sup>2</sup>Termasuk Kecamatan Pulau Panjang/Including Pulau Panjang Subdistrict

Sumber/Source: Bagian Tata Pemerintahan, Sekretariat Daerah Kabupaten Natuna/Government Division of Regional Secretariat of Natuna Regency



## 1.2 KEADAAN IKLIM CLIMATE CONDITION

**Tabel** 1.2.1 **Pengamatan Unsur Iklim Menurut Bulan di Stasiun Meteorologi Kelas III Ranai, 2022**  
*Observation of Climate Elements By Months at Ranai Class III Meteorological Station, 2022*

Bulan Month	Suhu/Temperature (°C)			Kelembaban/Humidity (%)		
	Minimum	Rata-rata Average	Maksimum Maximum	Minimum	Rata-rata Average	Maksimum Maximum
(1)	(2)	(3)	(4)	(5)	(6)	(7)
Januari/January	22,30	26,80	32,40	70,00	87,00	98,00
Februari/February	23,40	27,30	31,70	68,00	87,00	98,00
Maret/March	23,00	28,00	32,60	58,00	85,00	96,00
April/April	23,80	28,10	33,00	68,00	86,00	98,00
Mei/May	23,50	28,60	33,60	64,00	85,00	98,00
Juni/June	22,00	27,20	34,00	60,00	87,00	98,00
Juli/July	22,00	27,70	34,20	55,00	87,00	98,00
Agustus/August	20,80	27,60	33,60	63,00	86,00	97,00
September/September	23,80	27,20	33,30	62,00	88,00	99,00
Oktober/October	23,00	26,70	32,00	67,00	90,00	99,00
November/November	23,40	27,40	33,40	66,00	89,00	98,00
Desember/December	23,20	26,70	32,00	65,00	86,00	98,00





Lanjutan Tabel/Continued Table 1.2.1

Bulan Month	Kecepatan Angin (m/det) Wind Velocity (m/sec)			Tekanan Udara/Atmospheric Pressure (mbar)		
	Minimum	Rata-rata Average	Maksimum Maximum	Minimum	Rata-rata Average	Maksimum Maximum
(1)	(8)	(9)	(10)	(11)	(12)	(13)
Januari/January	<i>calm</i>	2,57	9,77	1 007,30	1 011,30	1 014,10
Februari/February	<i>calm</i>	2,57	15,43	1 004,60	1 010,00	1 013,60
Maret/March	<i>calm</i>	1,54	9,26	1 004,20	1 009,80	1 014,70
April/April	<i>calm</i>	1,03	9,77	1 004,90	1 009,60	1 014,30
Mei/May	<i>calm</i>	1,03	10,29	1 004,60	1 009,10	1 012,00
Juni/June	<i>calm</i>	1,03	11,32	1 004,60	1 009,50	1 011,90
Juli/July	<i>calm</i>	1,03	9,26	1 004,80	1 008,80	1 011,40
Agustus/August	<i>calm</i>	1,03	11,32	1 005,40	1 009,30	1 012,00
September/September	<i>calm</i>	1,03	10,29	1 004,00	1 010,40	1 014,50
Oktober/October	<i>calm</i>	1,03	17,49	1 004,80	1 010,10	1 013,20
November/November	<i>calm</i>	1,54	7,72	1 004,10	1 010,10	1 014,20
Desember/December	<i>calm</i>	2,06	14,92	1 004,00	1 010,00	1 014,90



Lanjutan Tabel/*Continued Table 1.2.1*

<b>Bulan Month</b>	<b>Jumlah Curah Hujan Number of Precipitation (mm)</b>	<b>Rata-rata Curah Hujan Average of Precipitation (mm)</b>	<b>Jumlah Hari Hujan (hari) Number of Rainy Days (day)</b>	<b>Penyinaran Matahari Duration of Sunshine (%)</b>
(1)	(14)	(15)	(16)	(17)
Januari/ <i>January</i>	60,40	1,95	22	44,00
Februari/ <i>February</i>	293,60	10,49	7	70,00
Maret/ <i>March</i>	38,10	1,23	21	70,00
April/ <i>April</i>	276,00	9,20	10	77,00
Mei/ <i>May</i>	59,40	1,92	19	74,00
Juni/ <i>June</i>	272,30	9,08	17	64,00
Juli/ <i>July</i>	190,50	6,15	13	58,00
Agustus/ <i>August</i>	142,50	4,60	22	58,00
September/ <i>September</i>	259,30	8,64	21	41,00
Oktober/ <i>October</i>	499,90	16,13	19	42,00
November/ <i>November</i>	265,50	8,85	23	62,00
Desember/ <i>December</i>	475,80	15,35	21	38,00

Lanjutan Tabel/*Continued Table 1.2.1*

<b>Bulan Month</b>	<b>Arah Angin Wind Direction</b>	<b>Penguapan Evaporation (mm)</b>	<b>Badai Petir (kali) Thunderstorm (times)</b>	<b>Kabut (kali) Fog (times)</b>	<b>Asap (kali) Smoke (times)</b>
(1)	(18)	(19)	(20)	(21)	(22)
Januari/ <i>January</i>	030	2,80	1	-	-
Februari/ <i>February</i>	060	2,60	1	-	-
Maret/ <i>March</i>	110	2,90	6	-	-
April/ <i>April</i>	100	3,60	11	-	-
Mei/ <i>May</i>	110	3,40	13	-	-
Juni/ <i>June</i>	290	2,90	12	-	-
Juli/ <i>July</i>	260	3,10	6	-	-
Agustus/ <i>August</i>	110	3,10	8	-	-
September/ <i>September</i>	280	2,40	9	-	-
Oktober/ <i>October</i>	340	2,50	8	-	-
November/ <i>November</i>	150	3,10	10	-	-
Desember/ <i>December</i>	340	2,70	3	-	-

Sumber/*Source*: Stasiun Meteorologi Kelas III Ranai/*Ranai Class III Meteorological Station*

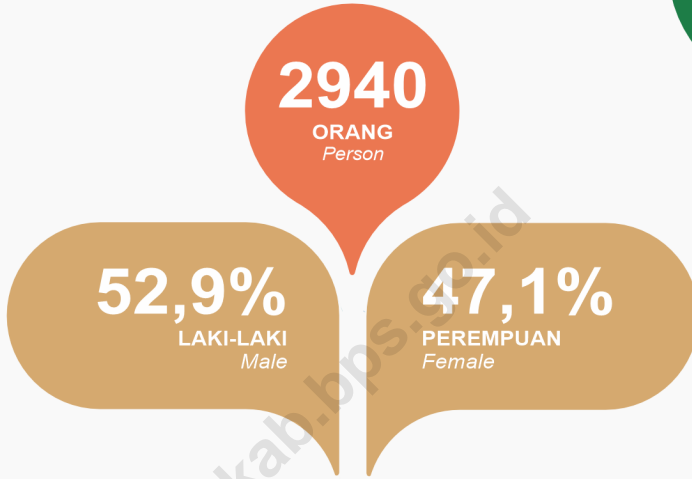




# PEMERINTAHAN GOVERNMENT

BAB  
CHAPTER

02



## Jumlah Pegawai Negeri Sipil Number of Civil Cervant







## PENJELASAN TEKNIS

1. **Kecamatan** adalah pembagian wilayah administratif di Indonesia di bawah Kabupaten yang terdiri dari kelurahan dan/atau desa.
2. **Kelurahan** merupakan perangkat daerah Kabupaten/Kota yang berkedudukan di wilayah kecamatan.
3. **Desa** adalah suatu wilayah yang ditempati oleh sejumlah penduduk sebagai kesatuan masyarakat hukum, yang mempunyai organisasi pemerintahan terendah, langsung di bawah camat dan berhak menyelenggarakan rumah tangganya sendiri dalam ikatan Negara Kesatuan Republik Indonesia.
4. **Anggota Dewan Perwakilan Rakyat Daerah (DPRD)** dipilih melalui pemilihan utama (pemilu) dan dilantik dalam masa jabatan lima tahun.
5. **Partai Politik** adalah organisasi yang bersifat nasional dan dibentuk oleh sekelompok warga Negara Indonesia secara sukarela atas dasar kesamaan kehendak dan cita-cita untuk memperjuangkan dan membela kepentingan politik anggota, masyarakat, bangsa dan Negara, serta memelihara keutuhan NKRI berdasarkan Pancasila dan UUD 1945.
6. **Pegawai negeri sipil** adalah pegawai yang telah memenuhi syarat yang ditentukan, diangkat

## TECHNICAL NOTES

1. **Subdistrict** is the division of an administrative region in Indonesia under Regency which is consists of sub-subdistricts and/or villages.
2. **Urban village** is a regional apparatus of regency/city domiciled in subdistrict area.
3. **Village** is an area occupied by a number of residents as a legal community unit; which has the lowest governmental organization, directly under the head of subdistrict and is entitled to hold its own household in the union of the Unitary State of the Republic of Indonesia.
4. **Regional House of Representatives (DPRD) members** are elected through a general election and appointed for a five years membership.
5. **Political parties** is a national organization and formed by a group of Indonesian citizens voluntarily on the basis of common will and aspiration to fight for and defend the political interests of members, society, nation and state, and to maintain the integrity of NKRI based on Pancasila and UUD 1945.
6. **Civil servants** are employees who have fulfilled specified requirements, are appointed by authorized officials



oleh pejabat yang berwenang dan disertai tugas dalam suatu jabatan negeri, atau disertai tugas negara lainnya, dan digaji berdasarkan peraturan perundang-undangan yang berlaku.

**7. Jabatan struktural** adalah suatu kedudukan yang menunjukkan tugas, tanggung jawab, wewenang, dan hak seorang Pegawai Negeri Sipil dalam rangka memimpin suatu satuan organisasi negara. Jabatan struktural juga merupakan jabatan yang secara tegas ada dalam struktur organisasi. Kedudukan jabatan struktural bertingkat-tingkat dari tingkat yang terendah (eselon V) hingga yang tertinggi (eselon I/a).

8. Sejak berlakunya Undang-Undang No. 5 Tahun 2014 tentang Aparatur Sipil Negara, maka

- Jabatan eselon Ia kepala lembaga pemerintah nonkementerian setara dengan jabatan pimpinan tinggi utama;
- Jabatan eselon Ia dan eselon Ib setara dengan jabatan pimpinan tinggi madya;
- Jabatan eselon II setara dengan jabatan pimpinan tinggi pratama;
- Jabatan eselon III setara dengan jabatan administrator;
- Jabatan eselon IV setara dengan jabatan pengawas; dan
- Jabatan eselon V dan fungsional umum setara dengan jabatan pelaksana

*and are entrusted with duties in a public office, or are entrusted with other state tasks, and are paid according to the applicable laws and regulations.*

**7. Structural position** is a position that shows the duties, responsibilities, authority, and rights of a Civil Servant in order to lead a unit of state organization. Structural positions are also positions that are explicitly in the organizational structure. Structural positions are stratified from the lowest level (5th echelon) to the highest level (echelon I/a).

8. Since the enactment of Law No. 5 of 2014 concerning State Civil Apparatus, then

- Echelon position Ia is the head of a non-ministerial government institution on a par with the main high leadership position;
- Echelon Ia and echelon Ib positions are equivalent to high middle leadership positions;
- 2nd echelon positions are equivalent to high pratama leadership positions;
- 3rd echelon positions equivalent to administrator positions;
- 4th echelon positions are equivalent to supervisory positions; and
- 5th echelon and general functional positions are equivalent to executive positions





9. **Jabatan fungsional** menurut Keputusan Presiden Nomor 87 Tahun 1999 tentang Rumpun Jabatan Fungsional Pegawai Negeri Sipil adalah kedudukan yang menunjukkan tugas, tanggung jawab, wewenang dan hak seorang Pegawai Negeri Sipil dalam suatu satuan organisasi yang dalam pelaksanaan tugasnya didasarkan pada keahlian/dan atau keterampilan tertentu serta bersifat mandiri.
9. **Functional position** according to Presidential Decree Number 87 of 1999 concerning Functional Position of Civil Servants is a position that shows the duties, responsibilities, authority and rights of a Civil Servants in an organizational unit which in the implementation of their duties is based on specific expertise / and or skills and is of a nature independent.

<https://natunakab.bps.go.id>

## ULASAN

### 2.1 Wilayah Administratif

Pembentukan Kabupaten Natuna dikukuhkan berdasarkan Undang-Undang No.53 tahun 1999, oleh Menteri Dalam Negeri (ad-interim) Feisal Tanjung pada tanggal 12 Oktober 1999. Berdasarkan UU tersebut, Kabupaten Kepulauan Riau dimekarkan menjadi 3 kabupaten, yaitu; Kabupaten Kepulauan Riau, Kabupaten Karimun dan Kabupaten Natuna.

Sejak berdirinya, Kabupaten Natuna telah mengalami perkembangan yang cukup signifikan dalam bidang pemerintahan, dimana pada awalnya terdiri dari 6 (enam) Kecamatan selanjutnya pada akhir tahun 2010 setelah dipisahkan dengan Kabupaten Kepulauan Anambas dari total 19 kecamatan kemudian menjadi 12 kecamatan. Kemudian pada tahun 2014 berdasarkan Peraturan Daerah Nomor 14/2014, Kabupaten Natuna dipecah menjadi 15 kecamatan yaitu Kecamatan Midai, Suak Midai, Bunguran Barat, Bunguran Batubi, Bunguran Utara, Pulau Laut, Pulau Tiga, Pulau Tiga Barat, Bunguran Timur, Bunguran Timur Laut, Bunguran Tengah, Bunguran Selatan, Serasan, Subi dan Serasan Timur.

Pada tahun 2019, terdapat pemekaran kelurahan baru di Kecamatan Timur yaitu kelurahan Batu Hitam. Kelurahan ini merupakan pecahan dari kelurahan Ranai dan Bandarsyah.

## DESCRIPTION

### 2.1 Administratif Area

*The formation of Natuna Regency was confirmed based on the Law number 53, 1999, by the Minister of Home Affairs (ad-interim) Feisal Tanjung on October 12th 1999. Based on the law, Kepulauan Riau Regency was divided into three regencies; they are Regency of Kepulauan Riau, Regency of Karimun and Regency of Natuna.*

*Since the establishment, Natuna's governmental system has occurred a significant development, formerly consists of 6 subdistricts but at the end of 2010, after separated from Kepulauan Anambas Regency, 19 subdistricts turn into 12 subdistricts. Then in 2014 based on Peraturan Daerah Number 14/2014, Natuna Regency consists of 15 subdistricts, which are Midai, Suak Midai, Bunguran Barat, Bunguran Batubi, Bunguran Utara, Pulau Laut, Pulau Tiga, Pulau Tiga Barat, Bunguran Timur, Bunguran Timur Laut, Bunguran Tengah, Bunguran Selatan, Serasan, Subi dan Serasan Timur districts.*

*In 2019, there was a new administrative urban village in Bunguran Timur Subdistrict, Batu Hitam urban village. This village is a new village that come from Ranai and Bandarsyah urban village.*



## 2.2 Dewan Perwakilan Rakyat Daerah

Dewan Perwakilan Rakyat Daerah (DPRD) Natuna memiliki anggota sebanyak 20 orang. Selama tahun 2022 DPRD Natuna melakukan 145 sidang.

## 2.3 Sumber Daya Manusia

Pada tahun 2022, jumlah Pegawai Negeri Sipil (PNS) di lingkungan Kabupaten Natuna tercatat sebanyak 2.940 orang yang terdiri dari 1.554 pegawai laki-laki dan 1.386 orang pegawai perempuan. Sebagian besar PNS di Natuna memiliki tingkat pendidikan terakhir sarjana/doktor/Phd.

Berdasarkan klasifikasi pegawai, jumlah PNS golongan I sebanyak 25 orang, golongan II berjumlah 607 orang, golongan III berjumlah 2.066 orang dan sisanya 242 orang pegawai golongan IV.

## 2.4 Keuangan Daerah

Pada tahun 2022, total realisasi pendapatan pemerintah Kabupaten Natuna sebanyak 989.275,28 juta rupiah, nilai ini mengalami kenaikan jika dibandingkan tahun sebelumnya yang mencapai 901.397,44 juta rupiah. Sedangkan realisasi belanja daerah sebesar 1.016.635,37 juta rupiah, nilai ini juga naik dibanding tahun sebelumnya yang mencapai 933.734,88 juta rupiah.

## 2.2 Regional House of Representatives

*Natuna regional house of representatives (DPRD) has 20 members. In 2022, DPRD of natuna had done 145 meetings.*

## 2.3 Human Resources

*In 2022, the number of civil servants of Natuna Regency is 2,940 persons, consists of 1,554 men and 1,386 women. Most of the civil servants in Natuna have attained a university graduation.*

*Based on rank classification, the number of the range I civil servants was 22, range II 607 persons, range III rank was 2,066 persons and 242 were in Range IV.*

## 2.4 Government Finance

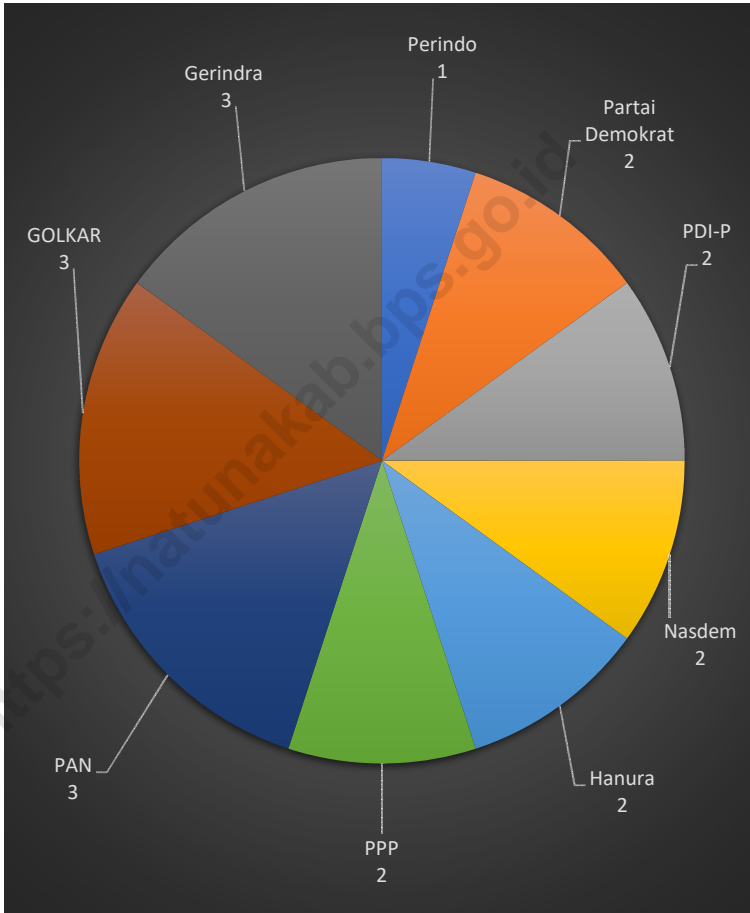
*in 2022, Actual Natuna Regency Government Revenues of Natuna regency was 989,275.28 million rupiahs, this value is higher than the previous year that has reached 901,397.44 million rupiahs. While Actual Natuna Regency Government Expenditure 1,016,635.37 million rupiahs, this value is also higher than the previous year to that has reached 933,734.88 million rupiahs.*





**Gambar** 2.1  
**Figures**

**Jumlah Anggota Dewan Perwakilan Rakyat Daerah (DPRD) Kabupaten Natuna, 2022**  
**Number of Regional House of Representatives's Members in Natuna Regency, 2022**

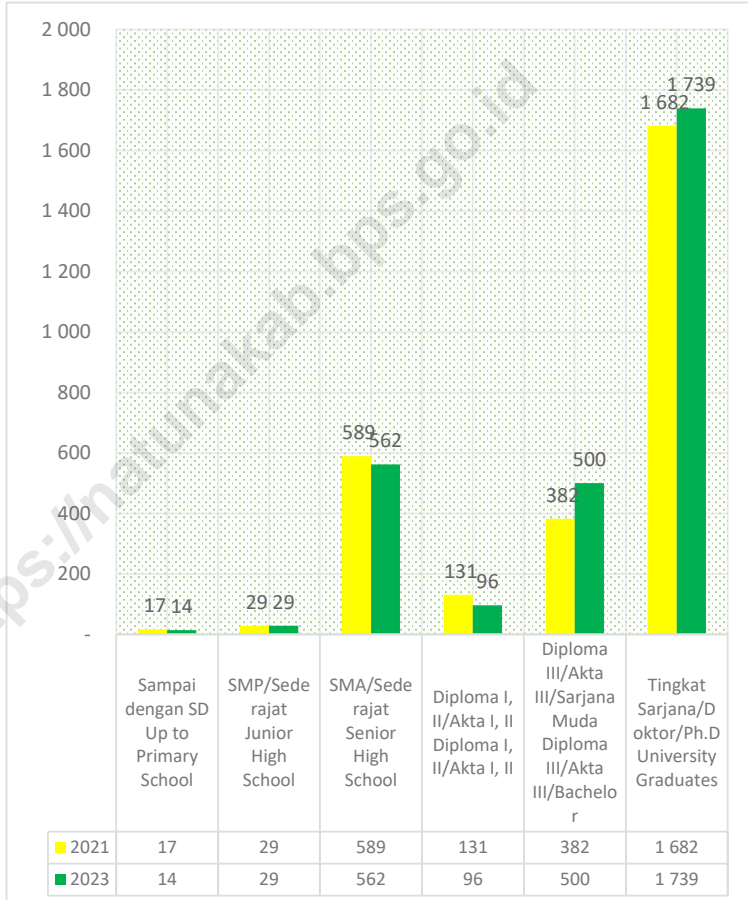


Sumber/Source : Sekretariat Dewan Perwakilan Rakyat Daerah Kabupaten Natuna/Sekretariate of Natuna Regency Regional House of Representative



**Gambar** 2.2  
**Figures**

**Jumlah Pegawai Negeri Sipil Menurut Tingkat Pendidikan dan Jenis Kelamin di Kabupaten Natuna, Desember 2021 dan Desember 2022**  
**Number of Civil Servants by Educational Level and Sex in Natuna Regency, December 2021 and December 2022**



Sumber/Source : Badan Kepegawaian dan Pengembangan Sumber Daya Manusia Kabupaten Natuna/Human Resources and Development Agency of Natuna Regency



## 2.1 WILAYAH ADMINISTRATIF ADMINISTRATIVE AREA

**Tabel** 2.1.1 **Jumlah Desa<sup>1</sup>/Kelurahan Menurut Kecamatan di Kabupaten Natuna, 2018–2022**  
**Table** 2.1.1 **Number of Villages<sup>1</sup>/Kelurahan by Subdistrict in Natuna Regency, 2018–2022**

Kecamatan Subdistrict	2018	2019	2020	2021	2022
(1)	(2)	(3)	(4)	(5)	(6)
Midai	3	3	3	3	3
Suak Midai	3	3	3	3	3
Bunguran Barat	5	5	5	5	5
Bunguran Utara	8	8	8	8	8
Pulau Laut	3	3	3	3	3
Pulai Tiga	6	6	6	6	6
Bunguran Batubi	5	5	5	5	5
Pulau Tiga Barat	4	4	4	4	4
Bunguran Timur	6	7	7	7	7
Bunguran Timur Laut	7	7	7	7	7
Bunguran Tengah	3	3	3	3	3
Bunguran Selatan	4	4	4	4	4
Serasan	7	7	7	7	7
Subi	8	8	8	8	8
Serasan Timur	4	4	4	4	4
<b>Natuna</b>	<b>76</b>	<b>77</b>	<b>77</b>	<b>77</b>	<b>77</b>

Catatan/Note: <sup>1</sup>Termasuk Unit Permukiman Transmigrasi (UPT)/Include Transmigration Settlement Unit

Sumber/Source: **2021**

Peraturan Badan Pusat Statistik Nomor 5 Tahun 2021 Tanggal 30 Desember 2021 tentang Kode dan Nama Wilayah Kerja Statistik/Statistician Regulation Number 5/2021, December 30, 2021, Code and Name of Regional Level of Data Collection.

**2022**

Kegiatan Pemutakhiran Kerangka Geospasial ST2023, Kondisi 2022 Semester 1/Pemutakhiran Kerangka Geospasial ST2023 Activity, Conditions of 2022 Semester 1.



**Tabel**  
**Table** 2.1.2

**Jumlah Lingkungan, Dusun, Rukun Warga (RW), dan Rukun Tetangga (RT) Menurut Kecamatan di Kabupaten Natuna, 2022**  
**Number of Urban Subvillages, Subvillages, Hamlet, and Neighbourhood by Subdistrict in Natuna Regency, 2022**

<b>Kecamatan Subdistrict</b>	<b>Lingkungan Urban Subvillages</b>	<b>Dusun Subvillages</b>	<b>RW Hamlet</b>	<b>RT Neighbourhood</b>
(1)	(2)	(3)	(4)	(5)
Midai	4	4	14	40
Suak Midai	-	5	10	22
Bunguran Barat	4	5	18	53
Bunguran Utara	-	13	22	51
Pulau Laut	-	4	7	24
Pulai Tiga	-	9	17	38
Bunguran Batubi	-	9	16	42
Pulau Tiga Barat	-	5	7	17
Bunguran Timur	11	8	39	141
Bunguran Timur Laut	-	14	21	47
Bunguran Tengah	-	7	14	32
Bunguran Selatan	-	8	12	28
Serasan	3	9	31	71
Subi	-	16	19	48
Serasan Timur	-	9	18	37
<b>Natuna 2022</b>	<b>22</b>	<b>125</b>	<b>265</b>	<b>691</b>
<b>Natuna 2021</b>	<b>22</b>	<b>124</b>	<b>266</b>	<b>696</b>
<b>Natuna 2020</b>	<b>22</b>	<b>132</b>	<b>263</b>	<b>690</b>

Sumber/Source: Dinas Perberdayaan Masyarakat dan Desa/Community and Village Empowerment Office of Natuna Regency



**Tabel**  
**Table** 2.1.3

**Banyaknya Lembaga Ketahanan Masyarakat Kelurahan (LKMK) dan Lembaga Ketahanan Masyarakat Desa (LKMD) Menurut Kecamatan di Kabupaten Natuna, 2022**

*Number of Urban Village Community Resilience Institution (UVCRI) and Village Community Resilience Institution (VCRI) by Subdistrict in Natuna Regency, 2022*

Kecamatan Subdistrict	LKMK UVCRI	LKMD VCRI
(1)	(2)	(3)
Midai	1	2
Suak Midai	-	3
Bunguran Barat	1	4
Bunguran Utara	-	8
Pulau Laut	-	3
Pulai Tiga	-	6
Bunguran Batubi	-	5
Pulau Tiga Barat	-	4
Bunguran Timur	4	3
Bunguran Timur Laut	-	7
Bunguran Tengah	-	3
Bunguran Selatan	-	4
Serasan	1	6
Subi	-	8
Serasan Timur	-	4
<b>Natuna 2022</b>	<b>7</b>	<b>70</b>
<b>Natuna 2021</b>	<b>7</b>	<b>70</b>
<b>Natuna 2020</b>	<b>7</b>	<b>70</b>

Sumber/Source: Dinas Pemberdayaan Masyarakat dan Desa/Community and Village Empowerment Office of Natuna Regency





## 2.2 DEWAN PERWAKILAN RAKYAT DAERAH REGIONAL HOUSE OF REPRESENTATIVE

**Tabel** 2.2.1 **Jumlah Anggota Dewan Perwakilan Rakyat Daerah Menurut Partai Politik dan Jenis Kelamin di Kabupaten Natuna, 2022**  
*Number of Regional House of Representatives's Members by Political Parties and Sex in Natuna Regency, 2022*

Partai Politik <i>Political Parties</i>	Laki-laki <i>Male</i>	Perempuan <i>Female</i>	Jumlah <i>Total</i>
(1)	(2)	(3)	(4)
Partai Amanat Nasional (PAN)	3	-	3
Partai Golongan Karya (GOLKAR)	3	-	3
Partai Gerakan Indonesia Raya (Gerindra)	3	-	3
Partai Demokrat	2	-	2
Partai Demokrasi Indonesia Perjuangan (PDIP)	2	-	2
Partai Nasional Demokrat (Nasdem)	2	-	2
Partai Hati Nurani Rakyat (Hanura)	2	-	2
Partai Persatuan Pembangunan (PPP)	2	-	2
Persatuan Indonesia (Perindo)	1	-	1
<b>Jumlah/Total 2022</b>	<b>20</b>	<b>-</b>	<b>20</b>
<b>Jumlah/Total 2021</b>	<b>20</b>	<b>-</b>	<b>20</b>
<b>Jumlah/Total 2020</b>	<b>20</b>	<b>-</b>	<b>20</b>

Sumber/Source: Sekretariat Dewan Perwakilan Rakyat Daerah Kabupaten Natuna/*Secretariate of Natuna Regency Regional House of Representative*



**Tabel**  
**Table** 2.2.2**Jumlah Anggota Dewan Perwakilan Rakyat Daerah Menurut Tingkat Pendidikan dan Jenis Kelamin di Kabupaten Natuna, 2022**  
**Number of Regional House of Representatives's Members by Educational Level and Sex in Natuna Regency, 2022**

<b>Tingkat Pendidikan</b> <b>Educational Level</b>	<b>Laki-laki</b> <b>Male</b>	<b>Perempuan</b> <b>Female</b>	<b>Jumlah</b> <b>Total</b>
(1)	(2)	(3)	(4)
SMA/Sederajat <i>General/Vocational Senior High School</i>	10	-	10
Diploma I, II/Akta I, II <i>Diploma I, II/Akta I, II</i>	-	-	-
Diploma III/Akta III/Sarjana Muda <i>Diploma III/Akta III/Bachelor</i>	-	-	-
Tingkat Sarjana/Doktor/Ph D <i>University Graduates</i>	10	-	10
<b>Jumlah/Total 2022</b>	<b>20</b>	<b>-</b>	<b>20</b>
<b>Jumlah/Total 2021</b>	<b>20</b>	<b>-</b>	<b>20</b>
<b>Jumlah/Total 2020</b>	<b>20</b>	<b>-</b>	<b>20</b>

Sumber/Source: Sekretariat Dewan Perwakilan Rakyat Daerah Kabupaten Natuna/*Secretariate of Natuna Regency Regional House of Representative*



**Tabel**  
**Table** 2.2.3

**Jumlah Anggota Dewan Perwakilan Rakyat Daerah Menurut Kelompok Umur dan Jenis Kelamin di Kabupaten Natuna, 2022**  
**Number of Regional House of Representatives's Members by Age Group and Sex in Natuna Regency, 2022**

Kelompok Umur <i>Age Group</i>	Laki-laki <i>Male</i>	Perempuan <i>Female</i>	Jumlah <i>Total</i>
(1)	(2)	(3)	(4)
0 - 30	2	-	2
31 - 40	3	-	3
41 - 50	11	-	11
51 - 60	2	-	2
> 60	2	-	2
<b>Jumlah/Total 2022</b>	<b>20</b>	<b>-</b>	<b>20</b>
<b>Jumlah/Total 2021</b>	<b>20</b>	<b>-</b>	<b>20</b>
<b>Jumlah/Total 2020</b>	<b>20</b>	<b>-</b>	<b>20</b>

Sumber/Source: Sekretariat Dewan Perwakilan Rakyat Daerah Kabupaten Natuna/*Secretariate of Natuna Regency Regional House of Representative*



**Tabel**  
**Table** 2.2.4

**Jumlah Keputusan Dewan Perwakilan Rakyat Daerah Menurut Jenis Keputusan di Kabupaten Natuna, 2018-2022**  
**Number of Regional House of Representatives's Decision by Kind in Natuna Regency, 2018-2022**

Jenis Keputusan Kind of Decision	2018	2019	2020	2021	2022
(1)	(2)	(3)	(4)	(5)	(6)
Peraturan Daerah Local Government Regulation	10	51	11	17	15
Keputusan DPRD Regional House of Representative Decree	17	16	19	18	24
Deklarasi Declaration	-	-	-	-	-
Pernyataan Pendapat Statement of Opinion	-	-	-	-	-
Kesimpulan Pendapat Conclusion of Opinion	-	-	-	-	-
Keputusan Pimpinan Leadership Decree	-	-	-	2	3
Resolusi Resolution	-	-	-	-	-
Memorandum Memorandum	2	5	11	14	10
<b>Jumlah/Total</b>	<b>29</b>	<b>72</b>	<b>41</b>	<b>51</b>	<b>52</b>

Sumber/Source: Sekretariat Dewan Perwakilan Rakyat Daerah Kabupaten Natuna/Secretariate of Natuna Regency Regional House of Representative



**Tabel**  
**Table** 2.2.5

**Jumlah Sidang/Rapat Dewan Perwakilan Rakyat Daerah  
Menurut Jenis Rapat di Kabupaten Natuna, 2018-2022**  
**Number of Regional House of Representatives's Meeting  
by Kind of Meeting in Natuna Regency, 2018-2022**

Jenis Rapat <i>Kind of Meeting</i>	2018	2019	2020	2021	2022
(1)	(2)	(3)	(4)	(5)	(6)
Rapat Paripurna Terbuka <i>Open Plenary Meetings</i>	9	8	21	7	13
Rapat Paripurna Tertutup <i>Closed Plenary Meetings</i>	18	13	19	16	13
Rapat Fraksi <i>Fraction Meetings</i>	-	4	8	5	5
Rapat Badan Musyawarah <i>Consultative Board Meetings</i>	15	14	19	22	12
Rapat Badan Anggaran <i>Budget Board Meetings</i>	10	5	24	25	35
Rapat Komisi <i>Commission Meetings</i>	44	20	22	14	25
Rapat Gabungan Komisi <i>Consolidated Meeting of Commissions</i>	17	4	3	1	24
Rapat Panitia Khusus (Pansus) <i>Special Committe Meetings</i>	15	26	16	30	13
Rapat Tim Kunjungan Kerja <i>Working Visit of The Team Meetings</i>	3	12	22	16	5
<b>Jumlah/Total</b>	<b>131</b>	<b>106</b>	<b>154</b>	<b>136</b>	<b>145</b>

Sumber/Source: Sekretariat Dewan Perwakilan Rakyat Daerah Kabupaten Natuna/*Secretariate of Natuna Regency Regional House of Representative*



## 2.3 SUMBER DAYA MANUSIA HUMAN RESOURCES

**Tabel 2.3.1** Jumlah Pegawai Negeri Sipil Menurut Jabatan dan Jenis Kelamin di Kabupaten Natuna, Desember 2021 dan Desember 2022  
*Number of Civil Servants by Occupation and Sex in Natuna Regency, December 2021 dan December 2022*

Jabatan <i>Occupation</i>	2021		
	Laki-laki <i>Male</i>	Perempuan <i>Female</i>	Jumlah <i>Total</i>
(1)	(2)	(3)	(4)
<b>Fungsional Tertentu</b> <i>Specific Functional</i>	457	596	1 053
<b>Fungsional Umum</b> <i>Staf General Functional</i>	730	527	1 257
<b>Struktural/Structural</b>	356	164	520
Eselon V/5th Echelon	-	-	-
Eselon IV/4th Echelon	219	139	358
Eselon III/3rd Echelon	111	23	134
Eselon II/2nd Echelon	26	2	28
Eselon I/1st Echelon	-	-	-
<b>Jumlah/Total</b>	<b>1 543</b>	<b>1 287</b>	<b>2 830</b>

Lanjutan Tabel/*Continued Table* 2.3.1

Jabatan <i>Occupation</i>	2022		
	Laki-laki <i>Male</i>	Perempuan <i>Female</i>	Jumlah <i>Total</i>
(1)	(5)	(6)	(7)
<b>Fungsional Tertentu</b> <i>Specific Functional</i>	555	737	1 292
<b>Fungsional Umum</b> <i>Staf General Functional</i>	689	544	1 233
<b>Struktural/Structural</b>	310	105	415
Eselon V/5th Echelon	-	-	-
Eselon IV/4th Echelon	145	80	225
Eselon III/3rd Echelon	132	23	155
Eselon II/2nd Echelon	33	2	35
Eselon I/1st Echelon	-	-	-
<b>Jumlah/Total</b>	<b>1 554</b>	<b>1 386</b>	<b>2 940</b>

Sumber/*Source*: Badan Kepegawaian dan Pengembangan Sumber Daya Manusia Kabupaten Natuna/*Human Resources and Development Agency of Natuna Regency*



**Tabel**  
**Table** 2.3.2

**Jumlah Pegawai Negeri Sipil Menurut Tingkat Pendidikan dan Jenis Kelamin di Kabupaten Natuna, Desember 2021 dan Desember 2022**  
**Number of Civil Servants by Educational Level and Sex in Natuna Regency, December 2021 and December 2022**

Tingkat Pendidikan <i>Educational Level</i>	2021		
	Laki-laki <i>Male</i>	Perempuan <i>Female</i>	Jumlah <i>Total</i>
(1)	(2)	(3)	(4)
Sampai dengan SD <i>Up to Primary School</i>	16	1	17
SMP/Sederajat <i>General Vocational Junior High School</i>	29	-	29
SMA/Sederajat <i>General/Vocational Senior High School</i>	418	171	589
Diploma I, II/Akta I, II <i>Diploma I, II/Akta I, II</i>	79	52	131
Diploma III/Akta III/Sarjana Muda <i>Diploma III/Akta III/Bachelor</i>	117	265	382
Tingkat Sarjana/Doktor/Ph D <i>University Graduates</i>	884	798	1 682
<b>Jumlah/Total</b>	<b>1 543</b>	<b>1 287</b>	<b>2 830</b>



Lanjutan Tabel/*Continued Table 2.3.2*

Tingkat Pendidikan <i>Educational Level</i>	2022		
	Laki-laki <i>Male</i>	Perempuan <i>Female</i>	Jumlah <i>Total</i>
(1)	(5)	(6)	(7)
Sampai dengan SD <i>Up to Primary School</i>	13	1	14
SMP/Sederajat <i>General Vocational Junior High School</i>	29	-	29
SMA/Sederajat <i>General/Vocational Senior High School</i>	396	166	562
Diploma I, II/Akta I, II <i>Diploma I, II/Akta I, II</i>	59	37	96
Diploma III/Akta III/Sarjana Muda <i>Diploma III/Akta III/Bachelor</i>	160	340	500
Tingkat Sarjana/Doktor/ <i>Ph D</i> <i>University Graduates</i>	897	842	1 739
<b>Jumlah/Total</b>	<b>1 554</b>	<b>1 386</b>	<b>2 940</b>

Sumber/Source: Badan Kepegawaian dan Pengembangan Sumber Daya Manusia Kabupaten Natuna/*Human Resources and Development Agency of Natuna Regency*



**Tabel**  
**Table** 2.3.3

**Jumlah Pegawai Negeri Sipil Menurut Tingkat  
Kepangkatan dan Jenis Kelamin di Kabupaten Natuna,  
Desember 2021 dan Desember 2022**  
*Number of Civil Servants by Hierarchy and Sex in Natuna  
Regency, December 2021 and December 2022*

Pangkat/Golongan/Ruang Hierarchy	2021		
	Laki-laki/Male	Perempuan/Female	Jumlah/Total
(1)	(2)	(3)	(4)
1 I/A (Juru Muda)	-	-	-
2 I/B (Juru Muda Tingkat I)	4	-	4
3 I/C (Juru)	6	-	6
4 I/D (Juru Tingkat I)	18	1	19
<b>Golongan I/Range I</b>	<b>28</b>	<b>1</b>	<b>29</b>
5 II/A (Pengatur Muda)	17	4	21
6 II/B (Pengatur Muda Tingkat I)	62	13	75
7 II/C (Pengatur)	119	76	195
8 II/D (Pengatur Tingkat I)	199	159	358
<b>Golongan II/Range II</b>	<b>397</b>	<b>252</b>	<b>649</b>
9 III/A (Penata Muda)	317	304	621
10 III/B (Penata Muda Tingkat I)	208	298	506
11 III/C (Penata)	196	206	402
12 III/D (Penata Tingkat I)	224	151	375
<b>Golongan III/Range III</b>	<b>945</b>	<b>959</b>	<b>1 904</b>
13 IV/A (Pembina)	110	63	173
14 IV/B (Pembina Tingkat I)	46	10	56
15 IV/C (Pembina Utama Muda)	17	2	19
16 IV/D (Pembina Utama Madya)	-	-	-
17 IV/E (Pembina Utama)	-	-	-
<b>Golongan IV/Range IV</b>	<b>173</b>	<b>75</b>	<b>248</b>
<b>Jumlah/Total</b>	<b>1 543</b>	<b>1 287</b>	<b>2 830</b>



Lanjutan Tabel/Continued Table 2.3.3

Pangkat/Golongan/Ruang <i>Hierarchy</i>	2022		
	Laki-laki/Male	Perempuan/Female	Jumlah/Total
(1)	(5)	(6)	(7)
1 I/A (Juru Muda)	-	-	-
2 I/B (Juru Muda Tingkat I)	4	-	4
3 I/C (Juru)	6	-	6
4 I/D (Juru Tingkat I)	14	1	15
<b>Golongan I/Range I</b>	<b>24</b>	<b>1</b>	<b>25</b>
5 II/A (Pengatur Muda)	24	6	30
6 II/B (Pengatur Muda Tingkat I)	42	10	52
7 II/C (Pengatur)	119	112	231
8 II/D (Pengatur Tingkat I)	160	134	294
<b>Golongan II/Range II</b>	<b>345</b>	<b>262</b>	<b>607</b>
9 III/A (Penata Muda)	350	339	689
10 III/B (Penata Muda Tingkat I)	215	264	479
11 III/C (Penata)	200	257	457
12 III/D (Penata Tingkat I)	253	188	441
<b>Golongan III/Range III</b>	<b>1 018</b>	<b>1 048</b>	<b>2 066</b>
13 IV/A (Pembina)	97	59	156
14 IV/B (Pembina Tingkat I)	49	14	63
15 IV/C (Pembina Utama Muda)	21	2	23
16 IV/D (Pembina Utama Madya)	-	-	-
17 IV/E (Pembina Utama)	-	-	-
<b>Golongan IV/Range IV</b>	<b>167</b>	<b>75</b>	<b>242</b>
<b>Jumlah/Total</b>	<b>1 554</b>	<b>1 386</b>	<b>2 940</b>

Sumber/Source: Badan Kepegawaian dan Pengembangan Sumber Daya Manusia Kabupaten Natuna/Human Resources and Development Agency of Natuna Regency



## 2.4 KEUANGAN PEMERINTAH GOVERNMENT FINANCE

**Tabel 2.4.1** Realisasi Pendapatan Pemerintah Kabupaten Natuna Menurut Jenis Pendapatan (juta rupiah), 2019–2022  
**Table 2.4.1** Actual Natuna Regency Government Revenues by Kind of Revenues (million rupiahs), 2019–2022

Jenis Pendapatan/Kind of Revenues	2019	2020
(1)	(2)	(3)
<b>1 Pendapatan Asli Daerah (PAD)/Regional Revenue</b>	<b>55 387,62</b>	<b>51 528,27</b>
1 1 Pajak Daerah/Regional Tax	15 099,52	11 545,05
1 2 Retribusi Daerah/Regional Retribution	434,78	715,01
1 3 Hasil Perusahaan Milik Daerah dan Pengelolaan Kekayaan Daerah yang Dipisahkan/Regional-Owned Company Revenue and Separated Management of Regional Wealth	4 008,81	-
1 4 Lain-lain PAD yang Sah/Other Regional Revenue	35 844,52	34 174,15
<b>2 Dana Perimbangan/Balance Funds</b>	<b>1 145 678,64</b>	<b>1 030 947,11</b>
2 1 Bagi Hasil Pajak/Tax Sharing Revenue	69 545,55	95 573,59
2 2 Bagi Hasil Bukan Pajak/Sumber Daya Alam/Non-Tax Sharing Revenue/Natural Resources	521 979,92	142 606,42
2 3 Dana Alokasi Umum/General Allocation Fund	391 521,68	396 383,55
2 4 Dana Alokasi Khusus/Special Allocation Fund	162 631,48	396 383,55
<b>3 Lain-lain Pendapatan yang Sah/Other Revenue</b>	<b>137 746,94</b>	<b>169 768,19</b>
3 1 Pendapatan Hibah/Grant	-	13 476,77
3 2 Dana Darurat/Emergency Fund	-	13 707,64
3 3 Dana Bagi Hasil Pajak dari Provinsi dan Pemerintah Daerah Lainnya/Tax Sharing Revenue from Provincial and Other Regional Governments	46 287,60	49 021,60
3 4 Dana Penyesuaian dan Otonomi Daerah/Regional Adjustment and Autonomy Fund	-	-
3 5 Bantuan Keuangan dari Provinsi atau Pemerintah Daerah Lainnya/Financial Assistance from Provincial or Other Regional Governments	-	500,00
3 6 Lainnya/Others	91 459,34	93 062,19
<b>Jumlah/Total</b>	<b>1 338 813,19</b>	<b>1 252 243,57</b>



Lanjutan Tabel/Continued Table 2.4.1

Jenis Pendapatan/Kind of Revenues	2021	2022
(1)	(4)	(5)
<b>1 Pendapatan Asli Daerah (PAD)/Regional Revenue</b>	<b>42 430,22</b>	<b>66 678,87</b>
1 1 Pajak Daerah/Regional Tax	13 134,29	12 561,99
1 2 Retribusi Daerah/Regional Retribution	738,40	963,78
1 3 Hasil Perusahaan Milik Daerah dan Pengelolaan Kekayaan Daerah yang Dipisahkan/Regional-Owned Company Revenue and Separated Management of Regional Wealth	-	7 043,06
1 4 Lain-lain PAD yang Sah/Other Regional Revenue	19 972,27	46 110,05
<b>2 Dana Perimbangan/Balance Funds</b>	<b>662 952,52</b>	<b>813 001,27</b>
2 1 Bagi Hasil Pajak/Tax Sharing Revenue	60 785,05	-
2 2 Bagi Hasil Bukan Pajak/Sumber Daya Alam/Non-Tax Sharing Revenue/Natural Resources	104 492,09	314 644,95
2 3 Dana Alokasi Umum/General Allocation Fund	390 697,49	390 559,26
2 4 Dana Alokasi Khusus/Special Allocation Fund	106 977,89	107 797,06
<b>3 Lain-lain Pendapatan yang Sah/Other Revenue</b>	<b>196 014,70</b>	<b>109 595,13</b>
3 1 Pendapatan Hibah/Grant	87,28	-
3 2 Dana Darurat/Emergency Fund	11 623,67	-
3 3 Dana Bagi Hasil Pajak dari Provinsi dan Pemerintah Daerah Lainnya/Tax Sharing Revenue from Provincial and Other Regional Governments	60 785,05	53 455,09
3 4 Dana Penyesuaian dan Otonomi Daerah/Regional Adjustment and Autonomy Fund	-	-
3 5 Bantuan Keuangan dari Provinsi atau Pemerintah Daerah Lainnya/Financial Assistance from Provincial or Other Regional Governments	123 518,70	1 288,50
3 6 Lainnya/Others	-	54 851,55
<b>Jumlah/Total</b>	<b>901 397,44</b>	<b>989 275,28</b>

Sumber/Source: Badan Pengelolaan Keuangan dan Pajak Daerah Kabupaten Natuna/Regional Financial Management and Tax Agency of Natuna Regency



**Tabel**  
**Table 2.4.2****Realisasi Belanja Pemerintah Kabupaten Natuna  
Menurut Jenis Belanja (juta rupiah), 2019–2022  
Actual Natuna Regency Government Expenditures by  
Kind of Expenditures (million rupiahs), 2019–2022**

Jenis Belanja <i>Kind of Expenditures</i>	2019	2020
(1)	(2)	(3)
<b>1 Belanja Tidak Langsung/<i>Indirect Expenditures</i></b>	<b>536 509,20</b>	<b>535 705,29</b>
1.1 Belanja Pegawai/ <i>Personnel Expenditures</i>	375 558,49	368 882,58
1.2 Belanja Bunga/ <i>Interest Expenditures</i>	-	-
1.3 Belanja Subsidi/ <i>Subsidies Expenditures</i>	-	-
1.4 Belanja Hibah/ <i>Grant Expenditures</i>	3 763,00	35 219,81
1.5 Belanja Bantuan Sosial/ <i>Social Aid Expenditures</i>	6 842,49	2 745,68
1.6 Belanja Bagi Hasil/ <i>Sharing Fund Expenditure</i>	1 365,11	603,66
1.7 Belanja Bantuan Keuangan/ <i>Financial Aids Expenditures</i>	148 680,62	114 545,93
1.8 Belanja Tidak Terduga/ <i>Unpredicted Expenditures</i>	299,49	13 707,64
<b>2 Belanja Langsung/<i>Direct Expenditures</i></b>	<b>715 333,62</b>	<b>431 010,05</b>
2.1 Belanja Pegawai/ <i>Personnel Expenditures</i>	85 914,12	3 268,75
2.2 Belanja Barang dan Jasa/ <i>Goods and Services Expenditures</i>	366 570,24	256 393,97
2.3 Belanja Modal/ <i>Capital Expenditure</i>	262 849,25	171 347,33
<b>Jumlah/<i>Total</i></b>	<b>1 251 842,82</b>	<b>966 715,34</b>

Lanjutan Tabel/*Continued Table* 2.4.2

<b>Jenis Pendapatan</b> <i>Kind of Revenues</i>	<b>2021</b>	<b>2022</b>
(1)	(4)	(5)
<b>1 Belanja Tidak Langsung/<i>Indirect Expenditures</i></b>	<b>549 977,61</b>	<b>520 871,00</b>
1.1 Belanja Pegawai/ <i>Personnel Expenditures</i>	395 452,07	380 605,11
1.2 Belanja Bunga/ <i>Interest Expenditures</i>	-	-
1.3 Belanja Subsidi/ <i>Subsidies Expenditures</i>	-	-
1.4 Belanja Hibah/ <i>Grant Expenditures</i>	8 640,23	27 753,97
1.5 Belanja Bantuan Sosial/ <i>Social Aid Expenditures</i>	10 242,66	5 174,29
1.6 Belanja Bagi Hasil/ <i>Sharing Fund Expenditure</i>	500,28	1 250,70
1.7 Belanja Bantuan Keuangan/ <i>Financial Aids Expenditures</i>	123 518,70	104 755,06
1.8 Belanja Tidak Terduga/ <i>Unpredicted Expenditures</i>	11 623,67	1 331,86
<b>2 Belanja Langsung/<i>Direct Expenditures</i></b>	<b>383 757,27</b>	<b>495 764,37</b>
2.1 Belanja Pegawai/ <i>Personnel Expenditures</i>	-	-
2.2 Belanja Barang dan Jasa/ <i>Goods and Services Expenditures</i>	265 077,82	314 913,22
2.3 Belanja Modal/ <i>Capital Expenditure</i>	118 679,45	180 851,14
<b>Jumlah/<i>Total</i></b>	<b>933 734,88</b>	<b>1 016 635,37</b>

Sumber/*Source*: Badan Pengelolaan Keuangan dan Pajak Daerah Kabupaten Natuna/*Regional Financial Management and Tax Agency of Natuna Regency*



**Tabel**  
**Table 2.4.3****Alokasi Anggaran Belanja Pembangunan P-APBD  
Urusan Wajib Kabupaten Natuna Menurut Program  
Kegiatan (juta rupiah), 2022**  
**Allocation Natuna Regency of P-APBD Budget by Program  
(million rupiahs), 2022**

<b>Program Kegiatan Programs</b>	<b>Anggaran Budget</b>	<b>Persentase Percentage</b>
<b>(1)</b>	<b>(2)</b>	<b>(3)</b>
Pendidikan/ <i>Education</i>	196 593,30	27,58
Kesehatan/ <i>Health</i>	231 277,09	32,45
Pekerjaan Umum dan Penataan Ruang <i>Public Works and Spatial Planning</i>	135 018,60	18,94
Perumahan Rakyat dan Kawasan Permukiman <i>Civil bulding and area</i>	43 166,47	6,06
Ketentraman. Ketertiban Umum. Perlindungan Masyarakat <i>Peaceful. Ordered. and Civil Protection</i>	29 801,99	4,18
Tenaga Kerja/ <i>Worker</i>	5 416,94	0,76
Pemberdayaan Perempuan dan Perlindungan Anak <i>Women Development and Children Protection</i>	6 005,19	0,84
Pangan/ <i>Food</i>	11 844,29	1,66
Lingkungan Hidup/ <i>Life Surroundings</i>	9 044,84	1,27
Administrasi Kependudukan dan Pencatatan Sipil <i>Civil Administration</i>	5 220,09	0,73
Pemberdayaan Masyarakat dan Desa <i>Community and Village Empowerment</i>	7 245,19	1,02
Perhubungan. Komunikasi dan Informasi <i>Transportation. Communication and Information</i>	25 735,45	3,61
Penanaman Modal dan Perpustakaan <i>Capital Formation and Library</i>	6 373,89	0,89
<b>Jumlah/Total</b>	<b>712 743,34</b>	<b>100,00</b>

Sumber/*Source*: Badan Pengelolaan Keuangan dan Pajak Daerah Kabupaten Natuna/*Regional Financial Management and Tax Agency of Natuna Regency*





**Tabel**  
**Table** 2.4.4

**Realisasi Anggaran Belanja Pembangunan P-APBD  
Urusan Wajib Kabupaten Natuna Menurut Program  
Kegiatan (juta rupiah), 2022**  
*Actual Natuna Regency of P-APBD Budget by Program  
(million rupiahs), 2022*

<b>Program Kegiatan</b> <i>Programs</i>	<b>Realisasi</b> <i>Realization</i>	<b>Persentase dari Alokasi</b> <i>Percentage from Allocation</i>
(1)	(2)	(3)
Pendidikan/ <i>Education</i>	168 940,32	85,93
Kesehatan/ <i>Health</i>	210 704,79	91,10
Pekerjaan Umum dan Penataan Ruang <i>Public Works and Spatial Planning</i>	105 086,37	77,83
Perumahan Rakyat dan Kawasan Permukiman <i>Civil bulding and area</i>	41 696,63	96,59
Ketentraman, Ketertiban Umum, Perlindungan Masyarakat <i>Peaceful, Ordered, and Civil Protection</i>	28 669,71	96,20
Tenaga Kerja/ <i>Worker</i>	5 234,02	96,62
Pemberdayaan Perempuan dan Perlindungan Anak <i>Women Development and Children Protection</i>	5 866,25	97,69
Pangan/ <i>Food</i>	11 430,93	96,51
Lingkungan Hidup/ <i>Life Surroundings</i>	8 401,89	92,89
Administrasi Kependudukan dan Pencatatan Sipil <i>Civil Administration</i>	4 586,58	87,86
Pemberdayaan Masyarakat dan Desa <i>Community and Village Empowerment</i>	7 008,36	96,73
Perhubungan, Komunikasi dan Informas <i>Transportation, Communication and Information</i>	22 935,24	89,12
Penanaman Modal dan Perpustakaan <i>Capital Formation and Library</i>	6 040,64	94,77
<b>Jumlah/Total</b>	<b>626 601,73</b>	<b>87,91</b>

Sumber/*Source*: Badan Pengelolaan Keuangan dan Pajak Daerah Kabupaten Natuna/*Regional Financial Management and Tax Agency of Natuna Regency*



**Tabel**  
**Table 2.4.5****Realisasi Penerimaan Pajak Daerah Menurut Jenis Pajak Daerah di Kabupaten Natuna (juta rupiah), 2022**  
**Local Tax Acceptance Realization by The Kinds of Taxes in Natuna Regency (million rupiahs), 2022**

Jenis Pajak Daerah <i>Kind of Local Tax</i>	Realisasi Penerimaan <i>Local Tax Acceptance</i>	Persentase <i>Percentage</i>
(1)	(2)	(3)
Pajak Hotel/ <i>Hotel Tax</i>	174,55	1,39
Pajak Restoran/ <i>Restaurant Tax</i>	2 240,04	17,83
Pajak Hiburan/ <i>Entertainment Tax</i>	8,94	0,07
Pajak Reklame/ <i>Advertisement Tax</i>	110,92	0,88
Pajak Penerangan Jalan/ <i>Street Lighting Tax</i>	7 607,12	60,56
Pajak Penerangan Jalan Non PLN <i>Street Lighting Tax for Non PLN</i>	-	0,00
Pajak Mineral Bukan Logam dan Batuan <i>The Tax of Nonmetallic-minerals and Rocks</i>	279,70	2,23
Pajak Parkir/ <i>Parking Tax</i>	5,25	0,04
Pajak Air Tanah/ <i>Mineral Water Tax</i>	3,80	0,03
Bea Perolehan Hak atas Tanah dan Bangunan <i>From the Transfer of Land and Building Tax</i>	748,26	5,96
Pajak Bumi Bangunan Perkotaan dan Pedesaan <i>Of Land and Building Tax Urban and Rural Areas</i>	1 383,40	11,01
<b>Jumlah/Total</b>	<b>12 561,99</b>	<b>100,00</b>

Sumber/Source: Badan Pengelolaan Keuangan dan Pajak Daerah Kabupaten Natuna/*Regional Financial Management and Tax Agency of Natuna Regency*



**Tabel**  
**Table** 2.4.6

**Realisasi Penerimaan Retribusi Daerah Kabupaten Natuna Menurut Jenis Retribusi (juta rupiah), 2022**  
**Regional Retribution Acceptance Realization by The Kinds of Retribution in Natuna Regency (million rupiahs), 2022**

Jenis Retribusi Daerah <i>Kind of Regional Retribution</i>	Realisasi Penerimaan <i>Regional Retribution Acceptance</i>	Persentase <i>Percentage</i>
(1)	(2)	(3)
<b>1 Retribusi Jasa Umum/General Service Retribution</b>	<b>868,39</b>	<b>90,10</b>
1.1 Retribusi Pelayanan Kesehatan/ <i>Health Services Retribution</i>	718,86	74,59
1.2 Retribusi Pelayanan Persampahan/Kebersihan <i>Garbage/Cleaning Services Retribution</i>	104,79	10,87
1.3 Retribusi Penyediaan dan/atau Penyedotan Kakus <i>Provision and/or desludging of latrines Retribution</i>	15,15	1,57
1.4 Retribusi Pelayanan Tera/Tera Ulang <i>Calibration/Recalibration Services Retribution</i>	29,58	3,07
<b>2 Retribusi Jasa Usaha/Service Effort Retribution</b>	<b>49,80</b>	<b>5,17</b>
2.1 Retribusi Pelayanan Kepelabuhan/ <i>Port Services Retribution</i>	-	-
2.2 Retribusi Penyeberangan di Air/ <i>Defection Services Retribution</i>	49,80	5,17
<b>3 Retribusi Perizinan Tertentu/Certain Licensing Retribution</b>	<b>45,59</b>	<b>4,73</b>
3.1 Retribusi Izin Mendirikan Bangunan/ <i>Building License Retribution</i>	45,59	4,73
3.2 Retribusi Izin Gangguan/Keramaian <i>Permits for crowd disorder Retribution</i>	-	-
3.3 Retribusi Izin Trayek/ <i>Transport Route Permits Retribution</i>	-	-
3.4 Retribusi Izin Usaha Perikanan <i>Permits for The Fishing Industry Retribution</i>	-	-
<b>Jumlah/Total</b>	<b>963,78</b>	<b>100,00</b>

Sumber/Source: Badan Pengelolaan Keuangan dan Pajak Daerah Kabupaten Natuna/*Regional Financial Management and Tax Agency of Natuna Regency*





# PENDUDUK & KETENAGAKERJAAN

POPULATION AND EMPLOYMENT

BAB  
CHAPTER

03

Tingkat Pengangguran Terbuka (TPT) (%)  
Open Unemployment Rate (%)



Sumber: BPS Kabupaten Natuna, Survei Angkatan kerja Nasional (Sakernas) Agustus  
Source: BPS-Statistics of Natuna Regency, August National Labor Force Survey





**PENJELASAN TEKNIS**

**TECHNICAL NOTES**

1. **Sumber utama data kependudukan** adalah sensus penduduk yang dilaksanakan setiap sepuluh tahun sekali. Sensus penduduk telah dilaksanakan sebanyak tujuh kali sejak Indonesia merdeka, yaitu tahun 1961, 1971, 1980, 1990, 2000, 2010, dan 2020.

Keenam sensus penduduk sebelumnya dilaksanakan dengan menggunakan metode tradisional, yaitu mencatat setiap penduduk dari rumah ke rumah. Pertama kalinya dalam sejarah sensus penduduk di Indonesia, Sensus Penduduk 2020 (SP2020) menggunakan metode kombinasi yaitu dengan memanfaatkan data Administrasi Kependudukan (Adminduk) dari Direktorat Jenderal Kependudukan dan Pencatatan Sipil (Ditjen Dukcapil) Kementerian Dalam Negeri (Kemendagri) sebagai data dasar pelaksanaan SP2020. Hal ini dirancang dan dilaksanakan sebagai upaya untuk mewujudkan "SATU DATA KEPENDUDUKAN INDONESIA".

SP2020 mencakup seluruh penduduk yang tinggal di wilayah teritorial Indonesia, mencakup Warga Negara Indonesia (WNI) dan Warga Negara Asing (WNA) yang telah menetap atau berencana menetap di wilayah Indonesia selama minimal satu tahun. WNI yang dicakup juga termasuk mereka yang berada di luar negeri, yaitu Anggota Korps Diplomatik Republik Indonesia beserta keluarganya di

1. *One of the sources of demographic data is population census, which is conducted every ten years. Population Census has been conducted seven times since Indonesia's independence: 1961, 1971, 1980, 1990, 2000, 2010, and 2020.*

*The previous six population censuses were carried out using the traditional method, canvassing each person door-to-door. For the first time in the history of the population census in Indonesia, the 2020 Population Census (PC2020) used a combined method, that is utilizing Population Administration data managed by the Directorate General of Population and Civil Registration of the Ministry of Home Affairs as the basic data for the population census. This is designed and implemented as an effort to realize "ONE INDONESIAN POPULATION DATA".*

*PC2020 covered all residents who live in Indonesia's territory, including Indonesian citizens (WNI) and foreign citizens (WNA) who have stayed or plan to stay in Indonesian territory for at least one year. The Indonesian citizens who are covered also include those who are abroad, namely members of the Diplomatic Corps of the Republic of Indonesia and their families abroad and members of the TNI/POLRI and their families who are*



luar negeri dan Anggota TNI/POLRI beserta keluarganya yang sedang melakukan misi perdamaian di luar negeri.

Untuk tahun yang tidak dilaksanakan sensus penduduk, data kependudukan diperoleh dari hasil proyeksi penduduk. Proyeksi penduduk merupakan suatu perhitungan ilmiah yang didasarkan pada asumsi dari komponen-komponen perubahan penduduk, yaitu kelahiran, kematian, dan migrasi (migrasi internasional dan migrasi risen antar provinsi). Proyeksi penduduk interim 2020-2023 dihitung menggunakan data dasar penduduk hasil perapihan umur dari data Administrasi Kependudukan dan SP2020 dengan menggunakan asumsi Angka Kelahiran Total sejak tahun 2020 konstan 2,1 (sesuai Proyeksi Survei Penduduk antar Sensus (SUPAS) 2015-2045), Angka Kematian Bayi (AKB) meneruskan hasil Proyeksi SUPAS 2015-2045, dan pola migrasi 2020 sama dengan pola migrasi hasil SUPAS 2015. Sedangkan untuk jumlah penduduk di wilayah kecil, BPS menggunakan Metode Matematik

Dalam publikasi ini, data yang disajikan merupakan hasil SP2020 (September), dan hasil proyeksi penduduk interim 2020-2023 (pertengahan tahun/Juni).

2. **Penduduk Indonesia** adalah semua orang yang berdomisili di wilayah teritorial Indonesia, mencakup Warga Negara Indonesia

*carrying out Peacekeeping Missions abroad.*

*For the periods besides the census year, population projection is applied to estimate population for those years. The population projection is an estimation based on the demographic components, such as birth, death, and migration (international migration and recent migration). The interim population projection for 2020-2023 is calculated from the single age smoothed combined from Population Administration Data and the 2020 Population Census. It uses the assumption that the Total Fertility Rate (TFR) since 2020 is constant at 2.1 (according to the population projection of 2015-2045 Intercensal Population Survey (SUPAS)), Infant Mortality Rate (IMR) continues the results of the 2015-2045 SUPAS Projection, and the 2020 migration pattern is the same as the pattern of migration in SUPAS2015 results. While, for population in small area, BPS-Statistics use mathematic method.*

*The data presented in this publication are the PC2020 results (September) and the result of interim population projection 2020-2023 (midyear/June).*

2. *The population of Indonesia are all people who live in Indonesia's territory, including Indonesian citizens and foreign citizens who have*





(WNI) dan Warga Negara Asing (WNA) yang telah menetap selama satu tahun atau lebih atau berencana menetap di wilayah Indonesia selama minimal satu tahun. Pada sensus sebelumnya referensi waktu dalam konsep kependudukan adalah enam bulan. Perubahan ini didasari oleh UU No. 24 Tahun 2013 tentang Perubahan atas UU No. 23 Tahun 2006 tentang Administrasi Kependudukan pada Pasal 15.

*lived for one year or more or plan to stay in Indonesia territory for at least one year. In the previous census the time reference in the population concept was six months. This change is based on Law no.24 of 2013 concerning Amendments to Law no. 23 of 2006 concerning Population Administration in Article 15.*

**3. Laju pertumbuhan penduduk** per tahun adalah angka yang menunjukkan rata-rata tingkat penambahan penduduk per tahun dalam jangka waktu tertentu. Angka ini dinyatakan sebagai persentase dari penduduk dasar. Metode penghitungan laju pertumbuhan penduduk yang digunakan oleh BPS adalah metode geometrik.

*3. Annual population growth rate is a number that shows the average rate of population growth per year in a certain period. This rate is a percentage of the basic population. The method used by Statistics Indonesia is the geometric method.*

**4. Kepadatan penduduk** adalah ukuran persebaran penduduk yang menunjukkan jumlah penduduk untuk setiap kilometer persegi luas wilayah.

*4. Population density is a measure of the distribution of the population which shows the total population for each square kilometer of area.*

**5. Rasio jenis kelamin** adalah perbandingan antara jumlah penduduk laki-laki dan jumlah penduduk perempuan pada suatu daerah dan waktu tertentu, yang biasanya dinyatakan dalam banyaknya penduduk laki-laki per 100 perempuan.

*5. Sex ratio is the ratio between total male population and female population in a certain area and at a certain time, which is usually stated in the number of male residents per 100 females.*

6. **Komposisi penduduk** adalah pola persebaran penduduk menurut karakteristiknya, contoh: penduduk menurut kelompok umur, penduduk menurut jenis kelamin.
7. **Penduduk usia kerja** adalah penduduk yang berumur 15 tahun ke atas.
8. **Angkatan kerja** adalah penduduk usia kerja (15 tahun ke atas) yang bekerja, punya pekerjaan namun sementara tidak bekerja, dan pengangguran.
9. **Bekerja** adalah kegiatan ekonomi yang dilakukan oleh seseorang dengan maksud memperoleh atau membantu memperoleh pendapatan atau keuntungan dan lamanya bekerja paling sedikit 1 jam secara terus menerus dalam seminggu yang lalu (termasuk pekerja keluarga tanpa upah yang membantu dalam suatu usaha/kegiatan ekonomi).
10. **Jumlah jam kerja seluruhnya** adalah jumlah jam kerja yang digunakan untuk bekerja (tidak termasuk jam kerja istirahat resmi dan jam kerja yang digunakan untuk hal-hal di luar pekerjaan).
11. **Lapangan usaha** adalah bidang kegiatan dari pekerjaan/tempat bekerja di mana seseorang bekerja. Klasifikasi lapangan usaha mengikuti Klasifikasi Baku Lapangan Usaha Indonesia (KBLI) dalam 1 digit.
6. **Population distribution** is the pattern of population distribution in an area, either by geographic boundaries or by government administrative boundaries.
7. **Working age population** is persons of 15 years and over.
8. **Labor force** or economically active are persons of 15 years and over, who in the previous week were working, temporarily absent from work but having jobs, and unemployment.
9. **Working** is economic activity conducted by a person and intended to earn income by doing work or helping to do work at least one hour continuously during the reference week (including unpaid family worker/s for any economic activity).
10. **Total working hours** is the total hours spent by an employee to perform all jobs (excluding the time used for other activities which are not classified as work).
11. **Industry** is field of a person's activity or establishment. The classification of industries follows the Indonesia Standard Industrial Classification (KBLI) in one digit.



- 12. Status pekerjaan** adalah kedudukan seseorang dalam unit usaha/kegiatan dalam melakukan pekerjaan.
- 12. *Employment status*** is the status of a person at his place of work or establishment where he was employed.
- 13. Berusaha sendiri tanpa dibantu orang lain** adalah bekerja atau berusaha dengan menanggung risiko secara ekonomis, yaitu dengan tidak kembalinya ongkos produksi yang telah dikeluarkan dalam rangka usahanya tersebut, serta tidak menggunakan pekerja dibayar maupun pekerja tak dibayar, termasuk yang sifat pekerjaannya memerlukan teknologi atau keahlian khusus.
- 13. *Own-account worker*** is a person who works at his own risk without assisted by paid per mount worker or unpaid worker include technical job or skill job.
- 14. Berusaha dibantu buruh tidak tetap/buruh tidak dibayar** adalah bekerja atau berusaha atas risiko sendiri, dan menggunakan buruh/pekerja tak dibayar dan atau buruh/pekerja tidak tetap
- 14. *Employer assisted by temporary workers/unpaid worker*** is a person who works at his own risk and assisted by temporary worker/unpaid worker.
- 15. Berusaha dibantu buruh tetap/buruh dibayar** adalah berusaha atas risiko sendiri dan mempekerjakan paling sedikit satu orang buruh/pekerja tetap yang dibayar.
- 15. *Employer assisted by permanent workers/paid workers*** is a person who his business at her/his owns risks at least one assisted by paid permanent worker.
- 16. Buruh/karyawan/pegawai** adalah seseorang yang bekerja pada orang lain atau instansi/kantor/perusahaan secara tetap dengan menerima upah/gaji baik berupa uang maupun barang. Buruh yang tidak mempunyai majikan tetap, tidak digolongkan sebagai buruh/karyawan, tetapi sebagai pekerja bebas. Seseorang dianggap memiliki majikan tetap jika memiliki 1 (satu) majikan (orang/
- 16. *Employee*** is a person who work permanently for other people or institution/office/ company and gains some money/cash or goods as wage/salary. Labor who have no permanent employer is not categorized as a laborer/ worker/ employee but casual worker. A laborer in general is considered to have a permanent employer if he has the same employer during the past month, particularly for building



rumah tangga) yang sama dalam sebulan terakhir, khusus pada sektor bangunan batasannya tiga bulan. Apabila majikannya instansi/ lembaga, boleh lebih dari satu.

- 17. Pekerja bebas** adalah seseorang yang bekerja pada orang lain/ majikan/institusi yang tidak tetap (lebih dari 1 majikan dalam sebulan terakhir) di usaha pertanian baik berupa usaha rumah tangga maupun bukan usaha rumah tangga, ataupun di nonpertanian atas dasar balas jasa dengan menerima upah atau imbalan baik berupa uang maupun barang, dan baik dengan sistem pembayaran harian maupun borongan.
- 17. Casual employee** is a person who does not work permanently for other people/employer/ institution (more than 1 employer during the last 1 month) in agricultural sector, either home industry or not home industry, or in non-agricultural sector based on remuneration paid with money or goods, and based on daily or contact payment system.
- 18. Pekerja tak dibayar** adalah seseorang yang bekerja membantu usaha untuk memperoleh penghasilan/keuntungan yang dilakukan oleh salah seorang anggota rumah tangga atau bukan anggota rumah tangga tanpa mendapat upah/gaji baik berupa uang maupun barang
- 18. Unpaid worker** is a person who intended to work without pay, either with money or good, in an establishment run by other members of the family, relative or neighbour.
- 19. Bersekolah** adalah mereka yang terdaftar dan aktif mengikuti pendidikan baik di suatu jenjang pendidikan formal (pendidikan dasar yaitu SD/ sederajat dan SMP/ sederajat, pendidikan menengah yaitu SMA/ sederajat dan pendidikan tinggi yaitu PT/ sederajat) maupun non formal (Paket A setara SD, paket B setara SMP dan paket C setara SMA) yang berada di bawah pengawasan Kementerian Pendidikan Nasional (Kemdiknas), Kementerian Agama
- 19. Schools** are those who are enrolled and actively enrolled in either formal or elementary education (primary education ie elementary/ equivalent and junior high school/ equivalent, secondary education ie high school/ equivalent and tertiary education ie university/ equivalent) or non formal (Package A equivalent elementary, Packet B equivalent to junior high school and equivalent C equivalent of senior high school) under the supervision of the Ministry of National Education, Ministry of



(Kemenag), instansi lainnya negeri maupun swasta.

*Religious Affairs, other state and private institutions.*

**20. Pendidikan formal** adalah jalur pendidikan yang terstruktur dan berjenjang yang terdiri atas pendidikan dasar, pendidikan menengah, dan pendidikan tinggi, meliputi SD/MI/ sederajat, SMP/ MTs/ sederajat, SM/MA/ sederajat dan PT.

**20. Formal education** is a structured and tiered educational pathway consisting of primary, secondary and tertiary education, covering Primary School/MI/ equal, Junior High School/ MTs/ equal, Senior High School/MA/ equal and university.

**21. Pendidikan nonformal** adalah jalur pendidikan di luar pendidikan formal yang dapat dilaksanakan secara terstruktur dan berjenjang. Meliputi pendidikan kecakapan hidup (kursus), pendidikan anak usia dini (PAUD) atau pra-sekolah, pendidikan kepemudaan, pendidikan pemberdayaan perempuan, pendidikan keaksaraan, pendidikan keterampilan dan pelatihan kerja, pendidikan kesetaraan (paket A, paket B, dan paket C) serta pendidikan lainnya yang ditujukan untuk mengembangkan kemampuan peserta didik.

**21. Non-formal education** is an educational pathway outside of formal education that can be implemented in a structured and tiered manner. Includes life skills education (courses), early childhood education (pre-school), youth education, women's empowerment education, literacy education, vocational education and job training, equality education (packet A, package B, and packet C) Other education aimed at developing the ability of learners.

**22. Tidak/belum pernah sekolah** adalah tidak/belum pernah terdaftar dan aktif mengikuti pendidikan di suatu jenjang pendidikan, termasuk mereka yang tamat/belum tamat Taman Kanak-kanak yang tidak melanjutkan ke Sekolah Dasar.

**22. No/have not attended school** is not/have never enrolled and actively follows education at an educational level, including those who graduated/have not graduated from kindergarten who did not continue to primary school.

**23. Tamat sekolah** adalah telah menyelesaikan pelajaran pada kelas/tingkat terakhir suatu jenjang pendidikan di sekolah negeri maupun swasta dengan

**23. Graduated from school** is completing the lesson in the last grade/level of an education level in public and private school by getting a certificate of graduation. A person



mendapatkan tanda tamat/ijazah. Seorang yang belum mengikuti pelajaran pada kelas tertinggi tetapi jika ia mengikuti ujian dan lulus maka dianggap tamat.

*who has not attended classes in the highest class but if he takes the exam and graduated then is considered finished.*

**24. Jenjang Pendidikan Tertinggi yang Ditamatkan** adalah jenjang pendidikan tertinggi yang ditamatkan oleh seseorang, yang ditandai dengan sertifikat/ijazah.

- SD meliputi Sekolah Dasar, Madrasah Ibtidaiyah dan sederajat.
- SMP meliputi jenjang pendidikan SMP Umum, Madrasah Tsanawiyah, SMP kejuruan dan sederajat.
- SMA meliputi jenjang pendidikan Sekolah Menengah Atas (SMA), sekolah menengah kejuruan (SMK), Madrasah Aliyah dan sederajat.
- PT meliputi jenjang pendidikan Diploma I, II, III dan IV dan sederajat.

**24. The highest level of educational attainment** is the highest level of education that is completed by a person, marked by a certificate.

- *Elementary school includes Elementary School, Madrasah Ibtidaiyah and equal.*
- *Junior high school includes junior high school education, Madrasah Tsanawiyah, vocational junior and equal.*
- *High School covers senior high school (SMA), vocational high school (SMK), Madrasah Aliyah and equal.*
- *University covers the level of education Diploma I, II, III and IV and equal.*



## ULASAN

## DESCRIPTION

### 3.1 Kependudukan

Penduduk Kabupaten Natuna berdasarkan Hasil Proyeksi Penduduk Interim 2020-2023 tahun 2022 berjumlah 85.446 jiwa yang terdiri atas 43.924 jiwa penduduk laki-laki dan 41.522 jiwa penduduk perempuan dengan sex ratio 105,78 yang artinya dari 100 perempuan terdapat 105 sampai 106 laki-laki di Kabupaten Natuna. Dari 15 kecamatan, Kecamatan Bunguran Timur merupakan kecamatan yang penduduknya terbanyak. Jumlah penduduk Bunguran Timur tahun 2022 mencapai 29.306 jiwa, dengan persentase sebesar 34,30 persen, dimana Kecamatan Bunguran Timur merupakan pusat pemerintahan Kabupaten Natuna.

Kepadatan penduduk di Kabupaten Natuna tahun 2022 yaitu 43,19 jiwa/km<sup>2</sup>. Kepadatan Penduduk di 15 kecamatan cukup beragam dengan kepadatan penduduk tertinggi terletak di Kecamatan Midai dengan kepadatan sebesar 270,01 jiwa/km<sup>2</sup> dan terendah di Kecamatan Pulau Laut sebesar 5,88 jiwa/km<sup>2</sup>.

Dilihat dari komposisi kependudukan, penduduk Kabupaten Natuna didominasi oleh penduduk dari lima kelompok usia muda yaitu, 0-4 tahun sebesar 7.747 jiwa, 5-9 tahun sebesar 7.599 jiwa, 10-14 tahun sebesar 7.552 jiwa, 15-19 sebesar 8.228 jiwa, dan 20-24 sebesar 7.662 jiwa. Dependency Ratio atau biasa disebut Angka Ketergantungan Kabupaten Natuna pada tahun 2022 adalah 48,24 yaitu dari 100 penduduk usia produktif (15-64 tahun) menanggung 48 sampai 49 penduduk usia non produktif (0-14 tahun dan 65+ tahun).

### 3.1 Population

*The population of Natuna Regency based on The result of Interim Population Projection 2020-2023 of 2022, namely article 85,446 inhabitants consisting of 43,924 male and 41,552 female populations with sex ratio of 105,78 which means that from 100 women there are 105 up to 106 men in Natuna Regency. From 15 districts, Bunguran Timur Subdistrict is a subdistrict with the highest population. reaching 29,306 in 2022 with a percentage of 34.30 percent, where Bunguran Timur is the administrative center of Natuna Regency.*

*Population density in Natuna Regency in 2022 is 43.19 people/km<sup>2</sup>. Population density in 15 districts is quite diverse with the highest population density in the Midai subdistrict with a density of 270.01 people/km<sup>2</sup> and the lowest in Bunguran Utara Subdistrict is 5.88 people/km<sup>2</sup>.*

*In terms of population composition, the population of Natuna Regency is dominated by residents of first five groups of young age ie, 0-4 years of 7,747 inhabitants, 5-9 years of 7,599 inhabitants, 10-14 years of 7,552 inhabitants, 15-19 years of 8,228 inhabitants, and 20-24 years of 7,662 inhabitants. Dependency Ratio of Natuna Regency in 2022 is 48.24 that is from 100 productive age population (15-64 years old) bear 48 up to 49 non-productive age population (0-14 years and 65+ years).*



### 3.2 Ketenagakerjaan

Berbicara mengenai penduduk tidak akan terlepas dengan berbagai masalah kependudukan. Salah satu masalah terkait kependudukan adalah dari sisi ketenagakerjaan, sebagai contoh yaitu tingginya tingkat pertumbuhan penduduk yang akan berpengaruh terhadap penyediaan tenaga kerja. Namun di sisi lain, ketersediaan lapangan pekerjaan masih terbatas.

Kabupaten Natuna pada tahun 2022 memiliki jumlah angkatan kerja sebesar 40.612 jiwa, sedangkan yang bukan merupakan angkatan kerja (sekolah, mengurus rumah tangga, dan lainnya) sebesar 19.206 jiwa. Salah satu indikator ketenagakerjaan yang dihasilkan oleh BPS adalah Tingkat Partisipasi Angkatan Kerja (TPAK). Nilai TPAK di Kabupaten Natuna pada tahun 2022 adalah sebesar 67,89 persen. Angkatan kerja dibagi lagi menjadi dua kelompok, yaitu Jumlah penduduk yang bekerja di Kabupaten Natuna tahun 2022 sebanyak 38.927 jiwa sedangkan jumlah penduduk yang menganggur sebesar 1.685 jiwa dengan tingkat pengangguran terbuka yaitu sebesar 4,15 persen.

### 3.2 Employment

*Talking about the population will not be separated with various demographic problems. One of the problems of population is the issue of employment, for example the high rate of population growth that will affect the supply of labor. On the other hand, availability of employment is still limited.*

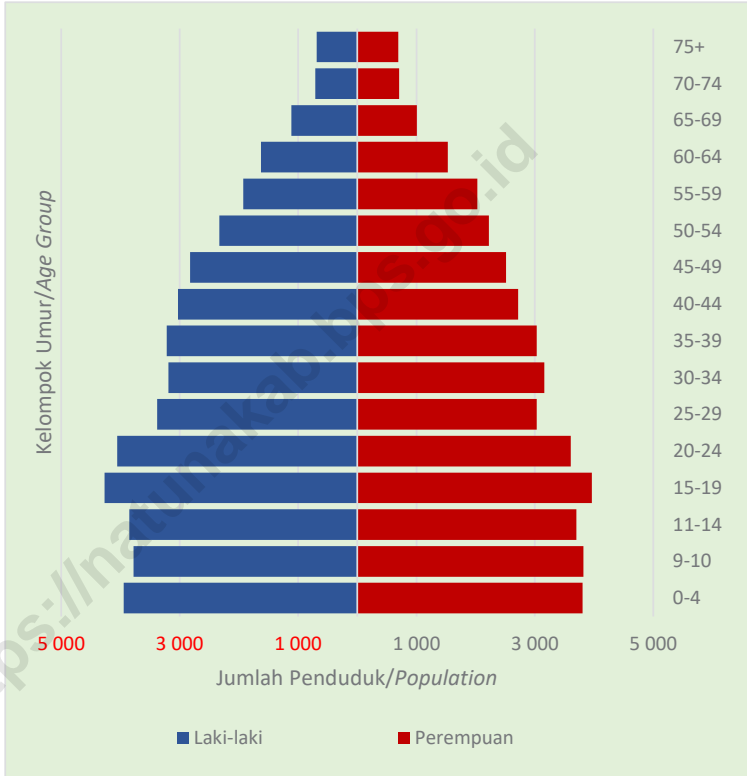
*Natuna Regency in 2022 has a labor force of 40,612 people, while non-labor force (school, housekeeping, and others) is 19,206 inhabitants. One of the employment indicators generated by BPS is the Labor Force Participation Rate (LFPR/TPAK). The value of TPAK in Natuna Regency in 2022 is 67.89 percent. The labor force is subdivided into two groups, ie, working and unemployment. The number of working population in Natuna Regency in 2022 is 38,927 people while the number of unemployed population is 1,685 people with open unemployment rate of 4.15 percent.*





**Gambar** 3.1  
**Figures**

**Jumlah Penduduk Menurut Kelompok Umur dan Jenis Kelamin di Kabupaten Natuna, 2022**  
*Population by Age Group and Sex in Natuna Regency, 2022*



Sumber/Source : Hasil Proyeksi Penduduk Interim 2020–2023 (Pertengahan tahun/Juni)/ *The result of Interim Population Projection 2020–2023 (mid year/June)*

### 3.1 PENDUDUK POPULATION

**Tabel 3.1.1 Penduduk, Laju Pertumbuhan Penduduk, Distribusi Persentase Penduduk, Kepadatan Penduduk, dan Rasio Jenis Kelamin Menurut Kecamatan, 2020 dan 2022**  
*Population, Population Growth Rate, Percentage Distribution of Population, Population Density, and Sex Ratio by Subdistrict, 2020 and 2022*

Kecamatan Subdistrict	Penduduk Population		Laju Pertumbuhan Penduduk per Tahun Annual Population Growth Rate (%)	
	2020 <sup>1</sup>	2022 <sup>2</sup>	2010-2020 <sup>3</sup>	2020-2022 <sup>4</sup>
(1)	(2)	(3)	(4)	(5)
Midai	3 604	3 718	0,86	1,57
Suak Midai	1 739	1 770	0,17	0,89
Bunguran Barat	7 854	8 184	1,36	2,08
Bunguran Utara	4 525	4 743	1,66	2,38
Pulau Laut	2 319	2 383	0,65	1,37
Pulai Tiga	3 727	3 959	2,34	3,07
Bunguran Batubi	3 882	3 937	-0,44	0,71
Pulau Tiga Barat	2 109	2 185	1,07	1,79
Bunguran Timur	27 806	29 306	1,94	2,66
Bunguran Timur Laut	5 372	5 687	2,16	2,89
Bunguran Tengah	3 677	3 922	2,55	3,28
Bunguran Selatan	3 349	3 584	2,72	3,45
Serasan	5 266	5 505	1,52	2,24
Subi	3 064	3 214	1,69	2,42
Serasan Timur	3 202	3 349	1,55	2,27
<b>Natuna</b>	<b>81 495</b>	<b>85 446</b>	<b>1,62</b>	<b>2,40</b>



Lanjutan Tabel/*Continued Table* 3.1.1

Kecamatan Subdistrict	Persentase Penduduk Percentage of Total Population		Kepadatan Penduduk (per km <sup>2</sup> ) Population Density per sq.km	
	2020 <sup>1</sup>	2022 <sup>2</sup>	2020 <sup>1</sup>	2022 <sup>2</sup>
(1)	(6)	(7)	(8)	(9)
Midai	4,42	4,35	261,76	270,01
Suak Midai	2,13	2,07	140,05	142,51
Bunguran Barat	9,64	9,58	31,68	33,01
Bunguran Utara	5,55	5,55	11,17	11,71
Pulau Laut	2,85	2,79	61,72	63,41
Pulai Tiga	4,57	4,63	89,84	95,44
Bunguran Batubi	4,76	4,61	18,10	18,36
Pulau Tiga Barat	2,59	2,56	121,37	125,72
Bunguran Timur	34,12	34,30	186,91	196,99
Bunguran Timur Laut	6,59	6,66	17,97	19,02
Bunguran Tengah	4,51	4,59	42,84	45,69
Bunguran Selatan	4,11	4,19	14,30	15,30
Serasan	6,46	6,44	117,77	123,10
Subi	3,76	3,76	20,95	21,98
Serasan Timur	3,93	3,92	109,06	114,07
<b>Natuna</b>	<b>100,00</b>	<b>100,00</b>	<b>41,19</b>	<b>43,19</b>

Lanjutan Tabel/Continued Table 3.1.1

Kecamatan Subdistrict	Rasio Jenis Kelamin Penduduk Population Sex Ratio	
	2020 <sup>1</sup>	2022 <sup>2</sup>
(1)	(10)	(11)
Midai	102,47	103,06
Suak Midai	104,11	104,39
Bunguran Barat	106,36	106,46
Bunguran Utara	107,95	108,58
Pulau Laut	103,96	102,46
Pulai Tiga	111,52	111,26
Bunguran Batubi	108,82	109,19
Pulau Tiga Barat	102,98	103,26
Bunguran Timur	104,19	103,61
Bunguran Timur Laut	106,46	106,65
Bunguran Tengah	106,69	106,42
Bunguran Selatan	116,20	118,67
Serasan	104,90	105,79
Subi	100,65	100,62
Serasan Timur	106,71	106,98
<b>Natuna</b>	<b>105,77</b>	<b>105,78</b>

Catatan/Note: <sup>1</sup> Hasil Sensus Penduduk (SP) 2020 (September)/ *The Result of 2020 Population Census (September)*

<sup>2</sup> Hasil Proyeksi Penduduk Interim 2020–2023 (Pertengahan tahun/Juni)/ *The result of Interim Population Projection 2020–2023 (mid year/June)*

<sup>3</sup> Laju pertumbuhan penduduk dihitung berdasarkan penduduk tahun 2010 (Mei) dibandingkan dengan penduduk tahun 2020 (September)/ *The growth rate refers to the change of the population in 2010 (May) to the population in 2020 (September)*

<sup>4</sup> Laju pertumbuhan penduduk dihitung berdasarkan penduduk tahun 2020 (September) dibandingkan dengan penduduk tahun 2022 (Juni)/ *The growth rate refers to the change of the population in 2020 (September) to the population in 2022 (June)*

Sumber/Source: BPS dan Kementerian Dalam Negeri/BPS-Statistics Indonesia and Ministry of Home Affairs



**Tabel** 3.1.2  
**Table**

**Jumlah Penduduk Menurut Kelompok Umur dan Jenis Kelamin di Kabupaten Natuna, 2022**  
*Population by Age Group and Sex in Natuna Regency, 2022*

Kelompok Umur <i>Age Group</i>	Jenis Kelamin/Sex		Jumlah <i>Total</i>
	Laki-Laki <i>Male</i>	Perempuan <i>Female</i>	
(1)	(2)	(3)	(4)
0-4	3 943	3 804	7 747
5-9	3 778	3 821	7 599
10-14	3 850	3 702	7 552
15-19	4 267	3 961	8 228
20-24	4 056	3 606	7 662
25-29	3 381	3 029	6 410
30-34	3 190	3 157	6 347
35-39	3 220	3 030	6 250
40-44	3 027	2 718	5 745
45-49	2 824	2 511	5 335
50-54	2 330	2 224	4 554
55-59	1 926	2 029	3 955
60-64	1 626	1 527	3 153
65-69	1 112	1 005	2 117
70-74	707	707	1 414
75+	687	691	1 378
<b>Natuna</b>	<b>43 924</b>	<b>41 522</b>	<b>85 446</b>

Catatan/Note: Hasil Proyeksi Penduduk Interim 2020–2023 (Pertengahan tahun/Juni)/ *The result of Interim Population Projection 2020–2023 (mid year/June)*

Sumber/Source: BPS/BPS-Statistics Indonesia



**Tabel 3.1.4** Jumlah Kepemilikan Surat Administrasi Kependudukan Menurut Kecamatan di Kabupaten Natuna, 2022  
**Number of Administration Card by Subdistrict in Natuna Regency, 2022**

Kecamatan Subdistrict	Jenis Surat Administrasi/Kind of Administration Card	
	Kartu Keluarga Family Card	KTP ID Card
(1)	(2)	(3)
Midai	1 238	2 643
Suak Midai	632	1 330
Bunguran Barat	2 443	5 533
Bunguran Utara	1 524	3 367
Pulau Laut	713	1 664
Pulai Tiga	1 130	2 534
Bunguran Batubi	1 200	2 806
Pulau Tiga Barat	695	1 533
Bunguran Timur	8 472	18 153
Bunguran Timur Laut	1 784	3 772
Bunguran Tengah	1 191	2 617
Bunguran Selatan	1 048	2 275
Serasan	1 711	3 767
Subi	973	2 196
Serasan Timur	1 052	2 395
<b>Natuna</b>	<b>25 806</b>	<b>56 585</b>

Catatan/Note: Data Konsolidasi Bersih Semester I 2022/Net Consolidated Data for The First Semester 2022

Sumber/Source: Dinas Kependudukan dan Pencatatan Sipil Kabupaten Natuna/Population Registration Office of Natuna Regency



**3.2 KETENAGAKERJAAN  
EMPLOYMENT**

**Tabel 3.2.1** Jumlah Penduduk Berumur 15 Tahun Keatas Menurut Jenis Kegiatan Selama Seminggu yang Lalu dan Jenis Kelamin di Kabupaten Natuna, 2022  
*Population Aged 15 Years and Over by Type of Activity During The Previous Week and Sex in Natuna Regency, 2022*

Kegiatan Utama <i>Main Activity</i>	Jenis Kelamin/Sex		
	Laki-Laki <i>Male</i>	Perempuan <i>Female</i>	Jumlah <i>Total</i>
(1)	(2)	(3)	(4)
<b>I Angkatan Kerja/<i>Economically Active</i></b>	25 645	14 967	40 612
1 Bekerja/ <i>Working</i>	24 367	14 560	38 927
2 Pengangguran Terbuka/ <i>Unemployment</i>	1 278	407	1 685
<b>II Bukan Angkatan Kerja/<i>Economically Inactive</i></b>	5 325	13 881	19 206
1 Sekolah/ <i>Attending School</i>	2 389	2 607	4 996
2 Mengurus Rumah Tangga/ <i>Housekeeping</i>	663	10 628	11 291
3 Lainnya/ <i>Others</i>	2 273	646	2 919
<b>Jumlah/<i>Total</i></b>	<b>30 970</b>	<b>28 848</b>	<b>59 818</b>

Sumber/*Source*: BPS, Survei Angkatan Kerja Nasional (Sakernas) Agustus/BPS-Statistics Indonesia, August National Labor Force Survey

**Tabel**  
**Table** 3.2.2

**Penduduk Berumur 15 Tahun ke Atas Menurut Pendidikan Tertinggi yang Ditamatkan dan Jenis Kegiatan Selama Seminggu yang Lalu di Kabupaten Natuna, 2022**

***Population 15 Years of Age and Over by Educational Attainment and Type of Activity During the Previous Week in Natuna Regency, 2022***

Pendidikan Tertinggi yang Ditamatkan <sup>1</sup> <i>Educational Attainment<sup>1</sup></i>	Angkatan Kerja/ <i>Economically Active</i>			Persentase Bekerja terhadap Angkatan Kerja <i>Percentage of Working to Economically Active</i>
	Bekerja <i>Working</i>	Pengangguran <sup>2</sup> <i>Unemployment<sup>2</sup></i>	Jumlah Angkatan Kerja <i>Total of Economically Active</i>	
(1)	(2)	(3)	(4)	(5)
0	13 226	463	13 689	96,62
1	5 573	253	5 826	95,66
2	13 206	969	14 175	93,16
3	6 922	-	6 922	100,00
<b>Jumlah/Total</b>	<b>38 927</b>	<b>1 685</b>	<b>40 612</b>	<b>95,85</b>

- Catatan/Note:
- <sup>1</sup> 0. ≤ Sekolah Dasar (SD)/≤ *Primary School*
  1. Sekolah Menengah Pertama/*Junior High School*
  2. Sekolah Menengah Atas/*Senior High School*
  3. Perguruan Tinggi/*Collage*
  - <sup>2</sup> 1. Mencari pekerjaan/*Looking for work*
  2. Mempersiapkan usaha/*Establishing a new business/firm*
  3. Merasa tidak mungkin mendapat pekerjaan/*Hopeless of job*
  4. Sudah punya pekerjaan tetapi belum mulai bekerja/*Have a job in future start*

Sumber/Source: BPS, Survei Angkatan Kerja Nasional (Sakernas) Agustus/BPS-Statistics Indonesia, August National Labor Force Survey





**Tabel** 3.2.3  
**Table**

**Penduduk Berumur 15 Tahun Ke Atas yang Bekerja Selama Seminggu yang Lalu Menurut Jenis Kelamin dan Lapangan Pekerjaan Utama di Kabupaten Natuna, 2022**

*Population 15 Years of Age and Over who Worked During The Previous Week by Sex and Main Industry in Natuna Regency, 2022*

Lapangan Pekerjaan Utama <i>Main Industry</i>	Jenis Kelamin <i>Sex</i>		Jumlah <i>Total</i>
	Laki-laki <i>Male</i>	Perempuan <i>Female</i>	
(1)	(2)	(3)	(4)
Pertanian <i>Agriculture</i>	9 042	1 547	10 589
Industri Pengolahan <i>Manufacturing Industry</i>	4 160	2 884	7 044
Jasa <i>Services</i>	11 165	10 129	21 294
<b>Jumlah/Total</b>	<b>24 367</b>	<b>14 560</b>	<b>38 927</b>

Sumber/Source: BPS, Survei Angkatan Kerja Nasional (Sakernas) Agustus/BPS-Statistics Indonesia, August National Labor Force Survey

**Tabel 3.2.4 Penduduk Berumur 15 Tahun Ke Atas yang Bekerja Selama Seminggu yang Lalu Menurut Status Pekerjaan Utama dan Jenis Kelamin di Kabupaten Natuna, 2022**  
**Population 15 Years of Age and Over who Worked During The Previous Week by Main Employment Status and Sex in Natuna Regency, 2022**

Status Pekerjaan Utama <i>Main Employment Status</i>	Jenis Kelamin/Sex		Jumlah <i>Total</i>
	Laki-laki <i>Male</i>	Perempuan <i>Female</i>	
(1)	(2)	(3)	(4)
Berusaha sendiri <i>Own account worker</i>	8 000	3 900	11 900
Berusaha dibantu buruh tidak tetap/ buruh tidak dibayar <i>Employer assisted by temporary worker/ unpaid worker</i>	1 761	1 177	2 938
Berusaha dibantu buruh tetap/buruh dibayar <i>Employer assisted by permanent worker/paid worker</i>	1 121	618	1 739
Buruh/Karyawan/Pegawai <i>Employee</i>	10 135	6 247	16 382
Pekerja bebas <i>Casual worker</i>	2 694	191	2 885
Pekerja Keluarga/Tak dibayar <i>Family Worker/unpaid worker</i>	656	2 427	3 083
<b>Jumlah/Total</b>	<b>24 367</b>	<b>14 560</b>	<b>38 927</b>

Sumber/Source: BPS, Survei Angkatan Kerja Nasional (Sakernas) Agustus/BPS-Statistics Indonesia, August National Labor Force Survey



**Tabel** 3.2.5  
**Table**

**Tingkat Pengangguran Terbuka (TPT) dan Tingkat Partisipasi Angkatan Kerja (TPAK) di Kabupaten Natuna, 2018-2022**  
**Unemployment Rate (UR) and Labor Force Participation Rate (LFPR) in Natuna Regency, 2018- 2022**

Tahun Years	TPT UR	TPAK LFPR
(1)	(2)	(3)
2018	4,05	66,32
2019	3,82	66,65
2020	4,10	69,39
2021	5,15	72,31
<b>2022</b>	<b>4,15</b>	<b>67,89</b>

Catatan/Note: Penghitungan dengan menggunakan penimbang hasil proyeksi SUPAS 2015/*Calculations using weight from SUPAS 2015 Projection*

Sumber/Source: BPS, Survei Angkatan Kerja Nasional (Sakernas) Agustus/BPS-Statistics Indonesia, August National Labor Force Survey

**Tabel**  
**Table** 3.2.6**Upah Minimum Kabupaten Natuna dan Provinsi Kepulauan Riau, 2013-2023**  
**Minimum Wages of Natuna Regency and Kepulauan Riau Province, 2013-2023**

Tahun Years	Kabupaten Natuna Natuna Regency	Provinsi Kepulauan Riau Kepulauan Riau Province
(1)	(2)	(3)
2013	1 370 000	1 365 087
2014	1 700 000	1 665 000
2015	2 020 000	1 954 000
2016	2 252 300	2 178 710
2017	2 438 115	2 358 454
2018	2 650 475	2 563 875
2019	2 863 308	2 769 754
2020	3 106 975	3 005 460
2021	3 106 975	3 005 460
2022	3 125 272	3 050 172
<b>2023</b>	<b>3 337 603</b>	<b>3 279 194</b>

Sumber/Source: Keputusan Gubernur Kepulauan Riau Nomor 1396 Tahun 2022 tentang Upah Minimum Kabupaten Natuna Tahun 2023/Decree of the Governor of the Kepulauan Riau Province Number 1396, 2022 about the Natuna Regency Minimum Wage of 2023  
Keputusan Gubernur Kepulauan Riau Nomor 1354 Tahun 2022 tentang Upah Minimum Provinsi Kepulauan Riau Tahun 2023/ Decree of the Governor of the Kepulauan Riau Province Number 1354, 2022 about the Kepulauan Riau Province Minimum Wage of 2023



**Tabel** 3.2.7  
**Table**

**Jumlah Pencari Kerja Terdaftar Menurut Tingkat Pendidikan Tertinggi yang Ditamatkan dan Jenis Kelamin di Kabupaten Natuna, 2022**  
**Number of Registered Job Applicants by Educational Attainment and Sex in Natuna Regency, 2022**

Status Pekerjaan Utama <i>Main Employment Status</i>	Jenis Kelamin/Sexs		
	Laki-laki <i>Male</i>	Perempuan <i>Female</i>	Jumlah <i>Total</i>
(1)	(2)	(3)	(4)
Sampai dengan Sekolah Dasar <i>Up to Primary School</i>	-	-	-
Sekolah Menengah Pertama <i>Junior High School</i>	-	-	-
Sekolah Menengah Atas <i>Senior High School</i>	41	7	48
Diploma I,II, III/Akta III/Akademi <i>Diploma I, II, III/Akta III/Academy</i>	2	-	2
Sarjana (S1)/Pasca Sarjana (S2, S3) <i>Graduate/Post Graduate</i>	10	1	11
<b>Jumlah/Total 2022</b>	<b>53</b>	<b>8</b>	<b>61</b>
<b>Jumlah/Total 2021</b>	<b>29</b>	<b>7</b>	<b>36</b>
<b>Jumlah/Total 2020</b>	<b>46</b>	<b>40</b>	<b>86</b>

Sumber/Source: Dinas Tenaga Kerja dan Transmigrasi Kabupaten Natuna/Manpower and Transmigration Office of Natuna Regency

**Tabel** 3.2.8 **Jumlah Pencari Kerja Terdaftar Menurut Kelompok Umur dan Jenis Kelamin di Kabupaten Natuna, 2022**  
**Table** 3.2.8 **Number of Registered Job Applicants by Age Groups and Sex in Natuna Regency, 2022**

Kelompok Umur <i>Age Groups</i>	Jenis Kelamin/Sexs		
	Laki-laki <i>Male</i>	Perempuan <i>Female</i>	Jumlah <i>Total</i>
(1)	(2)	(3)	(4)
15 - 19	14	3	17
20 - 29	36	5	41
30 - 44	3	-	3
45 - 54	-	-	-
55+	-	-	-
<b>Jumlah/Total</b>	<b>53</b>	<b>8</b>	<b>61</b>

Sumber/Source: Dinas Tenaga Kerja dan Transmigrasi Kabupaten Natuna/Manpower and Transmigration Office of Natuna Regency

# SOSIAL & KESEJAHTERAAN RAKYAT

SOCIAL AND WELFARE

BAB  
CHAPTER

04

## Kondisi Kemiskinan Kabupaten Natuna, 2022

Poverty Condition of Natuna Regency, 2022

Persentase Penduduk Miskin  
Percentage of Poor People

5.32

Indeks Keparahan Kemiskinan  
Poverty Severity Index

0.25

Indeks Kedalaman Kemiskinan  
Poverty Gap Index

1.06

Jumlah Penduduk Miskin  
Number of Poor People

4.32 ribu

Garis Kemiskinan  
Poverty Line

Rp. 449,302









## PENJELASAN TEKNIS

1. **Tidak/belum pernah sekolah** adalah mereka yang tidak pernah atau belum pernah terdaftar dan tidak pernah atau belum pernah aktif mengikuti pendidikan di suatu jenjang pendidikan formal. Termasuk juga yang tamat/belum tamat taman kanak-kanak tetapi tidak melanjutkan ke sekolah dasar.
2. **Masih bersekolah** adalah mereka yang terdaftar dan aktif mengikuti pendidikan formal dan nonformal (Paket A, B, atau C), baik pendidikan dasar, menengah maupun pendidikan tinggi. Bagi mahasiswa yang sedang cuti dianggap masih bersekolah.
3. **Tidak bersekolah lagi** adalah mereka yang pernah terdaftar dan aktif mengikuti pendidikan di suatu jenjang pendidikan formal dan nonformal (Paket A, B, atau C), tetapi pada saat pencacahan tidak lagi terdaftar dan tidak aktif mengikuti pendidikan.
4. **Angka Partisipasi Murni** adalah proporsi penduduk pada kelompok umur jenjang pendidikan tertentu yang masih bersekolah terhadap penduduk pada kelompok umur tersebut. Sejak tahun 2007, Pendidikan Non Formal (Paket A, Paket B, dan Paket C) turut diperhitungkan.
5. **Angka Partisipasi Kasar** adalah proporsi anak sekolah pada suatu jenjang tertentu terhadap penduduk pada kelompok

## TECHNICAL NOTES

1. **Not/never attending school** is someone who has never attended or never been registered in a formal education, such as primary, secondary, and tertiary education. Those who just completed kindergarten are considered as never attended school.
2. **Attending school** is someone who is currently attending primary, secondary, or tertiary education, including package A, package B, or package C. College student who postpones his/her study is considered as attending school.
3. **Not attending school anymore** is someone who had enrolled and participated in formal and non-formal education in the past including package A, package B, or package C, but currently does not attend school.
4. **Net Enrollment Rate** is the proportion of people in certain age groups of education who are still attending school to people of that age group. Since 2007, Non Formal Education (Package A, Package B, and Package C) are taken into account.
5. **Gross Enrollment Rate** is the proportion students at level of education to people in particular age group. Since 2007, Non Formal



usia tertentu. Sejak tahun 2007 Pendidikan Non Formal (Paket A, Paket B, dan Paket C) turut diperhitungkan.

- 6. Jenjang Pendidikan Formal** terdiri atas pendidikan dasar, pendidikan menengah, dan pendidikan tinggi. Jenis pendidikan yang diajarkan mencakup pendidikan umum, kejuruan, akademik, profesi, vokasi, keagamaan, dan khusus.
- Pendidikan Dasar berbentuk Sekolah Dasar (SD) dan Madrasah Ibtidaiyah (MI) atau bentuk lain yang sederajat serta Sekolah Menengah Pertama (SMP) dan Madrasah Tsanawiyah (MTs), atau bentuk lain yang sederajat.
  - Pendidikan Menengah berbentuk Sekolah Menengah Atas (SMA), Madrasah Aliyah (MA), Sekolah Menengah Kejuruan (SMK), dan Madrasah Aliyah Kejuruan (MAK), atau bentuk lain yang sederajat.
  - Pendidikan Tinggi merupakan jenjang pendidikan setelah pendidikan menengah yang mencakup program pendidikan diploma, sarjana, magister, spesialis, dan doktor yang diselenggarakan oleh perguruan tinggi. Perguruan tinggi dapat berbentuk akademi, politeknik, sekolah tinggi, institut, atau universitas.

*Education (Package A, Package B, and Package C) are taken into account.*

- 6. The Formal Education Level** consists of primary education, secondary education, and high education. The kind of education that taught consists of general education, vocational, academic, professional, religious, and specific education.
- Primary Education consists of Elementary School and Islamic Elementary School or other equivalent forms and Junior High School and MTs, or other equivalent forms.
  - Secondary Education consists of the senior high school, MA, Vocational School, and Vocational Madrasah Aliyah, or other equivalent forms.
  - High Education consists of the education level after the secondary education that consists of diplomas, bachelor, master, specialist, and doctoral degrees that are held by the college. The colleges can be academy, polytechnic, high school, institute, or university.



7. **Rumah Sakit** adalah tempat pemeriksaan dan perawatan kesehatan, biasanya berada di bawah pengawasan dokter/tenaga medis, yang melayani penderita yang sakit untuk berobat rawat jalan atau rawat inap.
7. **Hospital** is a place for health check, usually controlled/supervised by doctors/medical personnel to serve the ill patients to get outpatient or inpatient treatment services.
8. **Rumah Bersalin** adalah sarana pelayanan kesehatan dengan izin sebagai rumah bersalin, dilengkapi pelayanan pemeriksaan kehamilan, persalinan serta pemeriksaan ibu dan anak yang berada di bawah pengawasan bidan senior.
8. **Maternity House** is health care facility with a license as a maternity house, equipped with prenatal care, childbirth and examination of mothers and children which is under the supervision of a senior midwife.
9. **Puskesmas (Pusat Kesehatan Masyarakat)** adalah unit pelaksana teknis dinas kesehatan kabupaten/kota yang mempunyai fungsi utama sebagai penyelenggara pelayanan kesehatan tingkat pertama. Wilayah kerja puskesmas maksimal adalah satu kecamatan dan untuk dapat menjangkau wilayah kerjanya, puskesmas mempunyai jaringan pelayanan yang meliputi unit Puskesmas Pembantu (Pustu), unit Puskesmas Keliling (Puskel), dan unit bidan desa/komunitas (Peraturan Menteri Kesehatan RI No. 75 Tahun 2019 Tentang Pusat Kesehatan Masyarakat).
9. **Public Health Center** is technical implementation unit of regency health department that have the primary function as a first-level health care providers. The working area standard of public health center is one subdistrict and to reach their working areas, public health centers have a service network covering subsidiary of public health center, mobile public health center units, and midwife units (Regulation of the Minister of Health of Indonesia Number 75 Year 2019 about Public Health Center)
10. **Posyandu** adalah kegiatan kesehatan dasar yang diselenggarakan dari, oleh dan untuk masyarakat yang dibantu oleh petugas kesehatan. Posyandu merupakan salah satu Upaya Kesehatan Bersumberdaya Masyarakat (UKBM). Jadi, Posyandu merupakan kegiatan swadaya dari masyarakat di bidang kesehatan
10. **Maternal and Child Health Center** is a basic health activity organized from, by and for communities assisted by health workers. Maternal and child health center is one of Community-Based Health Efforts (UKBM). Thus, Posyandu is a self-help activity of the community in the health sector with the responsibility of the village head.



dengan penanggung jawab kepala desa.

11. **Klinik/Balai Kesehatan** adalah fasilitas pelayanan kesehatan yang menyelenggarakan pelayanan kesehatan perorangan yang menyediakan pelayanan medis dasar dan/atau spesialistik, diselenggarakan oleh lebih dari satu jenis tenaga kesehatan (perawat dan/atau bidan) dan dipimpin oleh seorang tenaga medis (dokter, dokter spesialis, dokter gigi atau dokter gigi spesialis).
11. **Clinic /Health Center** is a health service facility that carries out individual health services that provide basic medical and/or specialist services, organized by more than one type of health worker (nurse and/or midwife) and is led by a medical professional (doctor, dentist or dentist specialist).
12. **Polindes** adalah salah satu bentuk partisipasi atau peran serta masyarakat dalam menyediakan tempat pertolongan persalinan dan pelayanan kesehatan ibu dan anak, termasuk KB yang mana tempat dan lokasinya berada di desa. Polindes hanya dapat dirintis di desa yang telah mempunyai bidan yang tinggal di desa tersebut.
12. **Polindes** is a form of participation or participation of the community in providing delivery places and maternal and child health services, including family planning where the place and location are located in the village. Polindes can only be initiated in villages that already have midwives living in the village.
13. **Tenaga medis** adalah tenaga ahli kedokteran dengan fungsi utamanya adalah memberikan pelayanan medis kepada pasien dengan mutu sebaik-baiknya dengan menggunakan tata cara dan teknik berdasarkan ilmu kedokteran dan etik yang berlaku serta dapat dipertanggungjawabkan.
13. **Medical personnel** are medical experts with the main function is to provide medical services to patients with the best possible quality by using procedures and techniques based on medical science and ethics that apply and can be accounted for.
14. **Tenaga keperawatan** adalah mereka yang memiliki kemampuan dan kewenangan melakukan tindakan keperawatan berdasarkan ilmu yang dimilikinya, yang diperoleh melalui pendidikan keperawatan.
14. **Nursing personnel** are those who have the ability and authority to perform nursing actions based on the knowledge they have, obtained through nursing education.



15. **Tenaga kebidanan** adalah mereka yang telah menyelesaikan (lulus) program pendidikan kebidanan yang diakui secara resmi oleh negaranya serta berdasarkan kompetensi praktik kebidanan dasar yang dikeluarkan ICM (International Confederation of Midwives) dan kerangka kerja dari standar global ICM untuk pendidikan kebidanan, telah memenuhi kualifikasi yang dipersyaratkan untuk didaftarkan (register) dan/atau memiliki izin yang sah (lisensi) untuk melakukan praktik kebidanan, dan menggunakan gelar/hak sebutan sebagai “bidan”, serta mampu menunjukkan kompetensinya di dalam praktik kebidanan
15. *Midwifery personnel are those who have completed (passing) an officially recognized midwifery education program by their country and based on the competence of basic midwifery practice issued by ICM (International Confederation of Midwives) and the framework of the ICM global standard for midwifery education, have met the required qualifications to register and/or have valid permission (licenses) to practice midwifery, and to use title/title designation as “midwife”, and able to demonstrate competence in midwifery practice*
16. **Tenaga kefarmasian** adalah mereka yang melakukan pekerjaan kefarmasian, yang terdiri atas apoteker dan tenaga teknis kefarmasian
16. *Pharmacy personnel are those who undertake pharmaceutical work, consisting of pharmacists and pharmacy technical personnel*
17. **Peristiwa tindak pidana yang dilaporkan** ialah setiap peristiwa yang diterima kepolisian dari laporan masyarakat, atau peristiwa dimana pelakunya tertangkap tangan oleh kepolisian.
17. *Reported crime incidence includes all criminal cases reported and received by police office, and all crimes caught by police.*
18. **Jumlah tindak pidana** menggambarkan jumlah kasus tindak pidana yang terjadi pada kurun waktu tertentu.
18. *Crime total refers to the number of criminal cases occurring during a given period.*
19. Untuk mengukur kemiskinan, BPS menggunakan konsep kemampuan memenuhi kebutuhan dasar (basic needs approach). Dengan pendekatan ini, kemiskinan dipandang sebagai ketidakmampuan dari sisi
19. *To measure poverty, BPS-Statistics Indonesia has used the concept of basic needs approach. Therefore, poverty is viewed as economic inability to fulfill food and non-food basic needs which are measured*



ekonomi untuk memenuhi kebutuhan dasar makanan dan bukan makanan yang diukur dari sisi pengeluaran. Metode yang digunakan adalah menghitung Garis Kemiskinan (GK), yang terdiri dari dua komponen yaitu Garis Kemiskinan Makanan (GKM) dan Garis Kemiskinan Non-Makanan (GKNM). Penghitungan Garis Kemiskinan dilakukan secara terpisah untuk daerah perkotaan dan perdesaan.

- 20. Penduduk miskin** adalah penduduk yang memiliki rata-rata pengeluaran per kapita per bulan di bawah Garis Kemiskinan.
- 21. Garis Kemiskinan Makanan (GKM)** merupakan nilai pengeluaran kebutuhan minimum makanan yang disetarakan dengan 2.100 kkalori per kapita per hari. Garis Kemiskinan Non-Makanan (GKNM) adalah kebutuhan minimum untuk perumahan, sandang, pendidikan, kesehatan, dan kebutuhan dasar lainnya.

*by consumption/ expenditure. The method used is calculating poverty line, which consists of two components that are Food Poverty Line (FPL) and Non-Food Poverty Line (NFPL). The poverty line was calculated separately for urban and rural areas.*

- 20. A person whose expenditure per capita per month is below the poverty line is considered to be poor.*
- 21. The Food Poverty Line refers to the daily minimum requirement of 2,100 kcal per capita per day. The Non-Food Poverty Line refers to the minimum requirement for house-hold necessities for clothing, education, health, and other basic individual needs.*



## ULASAN

## DESCRIPTION

### 4.1 PENDIDIKAN

Jika melihat dari dua indikator pendidikan, yaitu APM (Angka Partisipasi Murni) dan APK (Angka Partisipasi Kasar), Kabupaten Natuna meraih angka yang cukup tinggi di tahun 2022. APM yang menunjukkan daya serap sistem pendidikan terhadap penduduk usia sekolah memiliki nilai sebesar 99,08 persen untuk jenjang pendidikan SD/MI. Kemudian untuk jenjang pendidikan SMP/MTs dan SMA/SMK/MA masing-masing memiliki nilai sebesar 91,83 persen dan 72,08 persen. Sedangkan dari sisi APK yang menunjukkan tingkat partisipasi penduduk secara umum pada suatu tingkat pendidikan memiliki nilai sebesar 105,52 persen dan untuk jenjang Pendidikan SD/MI. Selanjutnya untuk jenjang pendidikan SMP/MTs dan SMA/SMK/MA masing-masing memiliki nilai sebesar 95,69 persen dan 89,13 persen.

Indikator pendidikan lainnya, yaitu angka melek huruf secara umum menunjukkan tren yang positif dari tahun ke tahun. Angka melek huruf Kabupaten Natuna pada tahun 2022 yaitu sebesar 99,14 persen, yang artinya 99,14 persen dari seluruh penduduk Kabupaten Natuna yang berusia 15 tahun ke atas sudah dapat membaca dan menulis.

### 4.2 KESEHATAN

Salah satu indikator kesehatan, yaitu persentase penduduk yang mengalami keluhan kesehatan selama sebulan terakhir, mengalami kenaikan jika dibandingkan dengan tahun 2021. Pada tahun 2022 indikator kesehatan

### 4.1 EDUCATION

*From the two educational indicators, namely the APM (Net Enrollment Rate) and the APK (Gross Enrollment Rate), Natuna Subdistrict achieved quite high figures in 2022. The APM which shows the absorption capacity of the education system towards school-age population has a value of 99.08 percent for elementary / MI education. Then for the education level of SMP / MTs and SMA / SMK / MA each has a value of 91.83 percent and 72.08 percent. Whereas in terms of APK that shows the level of general population participation at an educational level has a value of 105.52 percent and for elementary / MI education levels. Furthermore, for the education levels of SMP / MTs and SMA / SMK / MA each have a value of 95.69 percent and 89.13 percent.*

*Other educational indicators, namely literacy rates in general shows positive trend from year to year. The literacy rate of Natuna Regency in 2022 is 99.14 percent, which means that 99.14 percent of the entire population of Natuna Regency aged 15 years and over can already read and write.*

### 4.2 HEALTH

*One of the health indicator is namely the percentage of the population who have experienced health complaints over the past month, has decreased when compared to 2021. In 2022 the health indicator is valued at 35.5 percent. This means that*



tersebut bernilai sebesar 35,5 persen. Artinya adalah 35,5 persen penduduk di Kabupaten Natuna pada tahun 2022 mengalami gangguan kesehatan atau kejiwaan, baik karena penyakit akut, penyakit kronis, kecelakaan, kriminal atau hal lain. Selain itu, persentase penduduk yang mempunyai keluhan kesehatan dan berobat jalan selama sebulan terakhir juga mengalami kenaikan dibandingkan tahun sebelumnya, dimana pada tahun 2022 indikator ini sebesar 66,12 persen. Hal ini dikarenakan sebagian besar masyarakat lebih memilih untuk mengobati sendiri dan merasa tidak perlu untuk mengobati penyakitnya.

#### 4.3 AGAMA DAN SOSIAL LAINNYA

Penduduk di Kabupaten Natuna pada tahun 2022 didominasi oleh penduduk yang beragama Islam, dengan jumlah sebanyak 80.430 orang. Sedangkan agama yang paling sedikit penganutnya di Kabupaten Natuna adalah agama Hindu dengan jumlah sebanyak 1 orang.

Kemudian, tempat peribadatan di Kabupaten Natuna pada tahun 2022 terdiri atas masjid, mushola, gereja, vihara dan kelenteng. Tempat peribadatan yang paling banyak terdapat di Kabupaten Natuna adalah Mushola, yaitu berjumlah 150 unit.

#### 4.4 KEMISKINAN DAN PEMBANGUNAN MANUSIA

Rumah Tangga di Kabupaten Natuna tahun 2022 berdasarkan luas lantainya didominasi dengan luas lantai 50-99 m<sup>2</sup> sebesar 47,57 persen, namun masih terdapat 21,29 persen rumah tangga yang masih memiliki rumah dengan luas

*35.5 percent of the population in Natuna Regency in 2022 experienced health or mental health problems, either due to acute illness, chronic illness, accidents, crime or other things. Furthermore, Percentage of people who had health complaint and had outpatient during a month prior to the survey was decreased from year before, where in 2022, this indicator is valued 66.12 percent. This is because most people prefer to treat themselves and feel no need to treat the disease.*

#### 4.3 RELIGION AND OTHER SOCIAL AFFAIR

*The population in Natuna Regency in 2022 is dominated by Muslims, with a total of 80,430 people. While the religion with the least followers in Natuna Regency is Hinduism with a total of 1 people.*

*Then, the place of worship in Natuna Regency in 2022 consisted of mosques, prayer rooms, churches, viharas and temples. The most common place of worship in Natuna Regency is the mosque, which amounted to 150 units.*

#### 4.4 POVERTY AND HUMAN DEVELOPMENT

*Households in Natuna Regency in 2022 based on floor area are dominated by floor area of 50-99 m<sup>2</sup> by 47.57 percent, but there are still 21.29 percent of households that still have houses with an area of less*





kurang dari 50 m<sup>2</sup>.

Jika dilihat dari sumber air minum utama 43,45 persen rumah tangga menggunakan air minum dalam kemasan. Selain itu, diketahui bahwa 87,23 persen rumah tangga memiliki sumber air minum layak.

Sedangkan jika dilihat berdasarkan fasilitas tempat buang air besar, dapat diketahui 94,91 persen rumah tangga memiliki fasilitas tempat buang air besar sendiri, dengan 76,71 persen rumah tangga memiliki sanitasi layak.

#### 4.5 KRIMINALITAS

Sepanjang tahun 2022 terdapat 64 kejadian tindak pidana di Kabupaten Natuna. Jumlah ini mengalami penurunan dibandingkan tahun 2021 sebanyak 70 tindak pidana.

Dari 64 tindak pidana yang terjadi pada tahun 2022, hanya sebanyak 46 tindak pidana yang berhasil di selesaikan atau sebesar 71 persen, angka ini mengalami penurunan tipis persentase penyelesaian tahun sebelumnya yang mencapai 72 persen.

Selain itu, pada tahun 2022 terjadi peningkatan pelanggaran lalu lintas yang terjadi di Kabupaten Natuna dari 4.349 menjadi 12.137. pelanggaran. pada tahun 2022 konsep pelanggaran adalah yang terkena tilang dan terkena teguran, sedangkan pada tahun-tahun sebelumnya yang termasuk pelanggaran adalah yang terkena tilang. Hal ini menjelaskan mengapa angka pelanggaran lalu lintas naik secara

than 50 m<sup>2</sup>.

*When viewed from the main drinking water source 43.45 percent of households use bottled drinking water. In addition, 87.23 percent of households in Natuna Subdistrict have adequate sources of drinking water.*

*Meanwhile, if viewed based on defecation facilities, it can be seen that 94.91 percent of households have their own defecation facilities, with 76.71 percent of households having proper sanitation.*

#### 4.5 CRIME

*During 2022 there were 64 crime acts in Natuna Regency. This number has decreased compared to 2021 which amounted to 70 crime acts.*

*From the 64 crime acts that occurred in 2022, only 46 crime cases were successfully clearance or only 71 percent, this figure decreased slightly compared to the percentage of completion of the previous year which reached 72 percent.*

*In addition, in 2022 there was an increase in traffic road abuse that occurred in Natuna Regency from 4,349 to 12,137 road abuse. in 2022, the concept of road abuse is the ones who receive tickets plus the ones who only get reprimand, whereas previous years the concept of road abuse is only the ones who receive tickets. This explains why the number of road abuse in 2022 rise significantly.*



signifikan.

Selama tahun 2022, tercatat terdapat 32 kecelakaan lalu lintas dengan korban meninggal dunia sebanyak 6 orang, luka berat 28 orang, dan luka ringan 10 orang.

*During 2022, there were 32 traffic accidents with 44 casualties, consists of 6 Dead, 28 bad injured and 10 slightly injured.*

#### 4.6 KEMISKINAN DAN PEMBANGUNAN MANUSIA

Garis kemiskinan di setiap daerah pada umumnya mengalami peningkatan dari tahun ke tahun. Hal ini juga berlaku untuk garis kemiskinan di Kabupaten Natuna, yang terus meningkat dari tahun 2021 sampai dengan tahun 2022. Garis kemiskinan Kabupaten Natuna pada tahun 2022 adalah sebesar Rp449.302. Apabila rumah tangga memiliki pendapatan di bawah garis kemiskinan, maka akan digolongkan sebagai rumah tangga miskin.

Di samping itu, pada tahun 2022, penduduk miskin Kabupaten Natuna berjumlah sebanyak 4.320 orang, yang mengalami peningkatan dibandingkan tahun sebelumnya. Kemudian, jika dilihat berdasarkan nilai persentase terhadap jumlah penduduk, pada tahun 2022 persentase penduduk miskin di Kabupaten Natuna mengalami peningkatan dari tahun sebelumnya, yaitu dari 4,95 persen menjadi 5,32 persen.

IPM (Indeks Pembangunan Manusia) merupakan salah satu indikator yang dapat dijadikan sebagai patokan keberhasilan pembangunan kualitas hidup manusia di suatu daerah. IPM disusun berdasarkan tiga dimensi, yaitu dimensi kesehatan, pendidikan dan pengeluaran. Dimensi kesehatan dilihat

#### 4.6 POVERTY AND HUMAN DEVELOPMENT

*The poverty line in each region in general has increased from year to year. This also applies to the poverty line in Natuna Regency, which continued to increase from 2020 to 2022. The poverty line in Natuna Regency in 2022 was Rp449,302. If a household has an income below the poverty line, it will be classified as a poor household.*

*In addition, in 2022, the poor population of Natuna Regency was 4,320 people, an increase compared to the previous year. Then, if viewed based on the percentage value of the population, in 2022 the percentage of poor people in Natuna Regency has increased from the previous year, from 4.95 percent to 5.32 percent.*

*HDI (Human Development Index) is one indicator that can be used as a benchmark for the success of the development of the quality of human life in an area. HDI arranged based on three dimensions, namely the dimensions of health, education and expenditure. The health dimension is seen from the Life Expectancy indicator,*



dari indikator Angka Harapan Hidup, sedangkan dimensi Pendidikan terdiri atas indikator Harapan Lama Sekolah (Expected Years School) dan Rata-rata Lama Sekolah (Mean Years School).

*while the Education dimension consists of Expected Years School indicators and Mean Years School.*

Jika dilihat dari tahun 2020 sampai dengan tahun 2022, IPM di Kabupaten Natuna menunjukkan tren yang positif. Nilai IPM Kabupaten Natuna selalu mengalami kenaikan sampai pada tahun 2022 yang bernilai sebesar 73,47. Nilai IPM yang diperoleh Kabupaten Natuna pada tahun 2022 juga sudah tergolong ke dalam kategori “tinggi”.

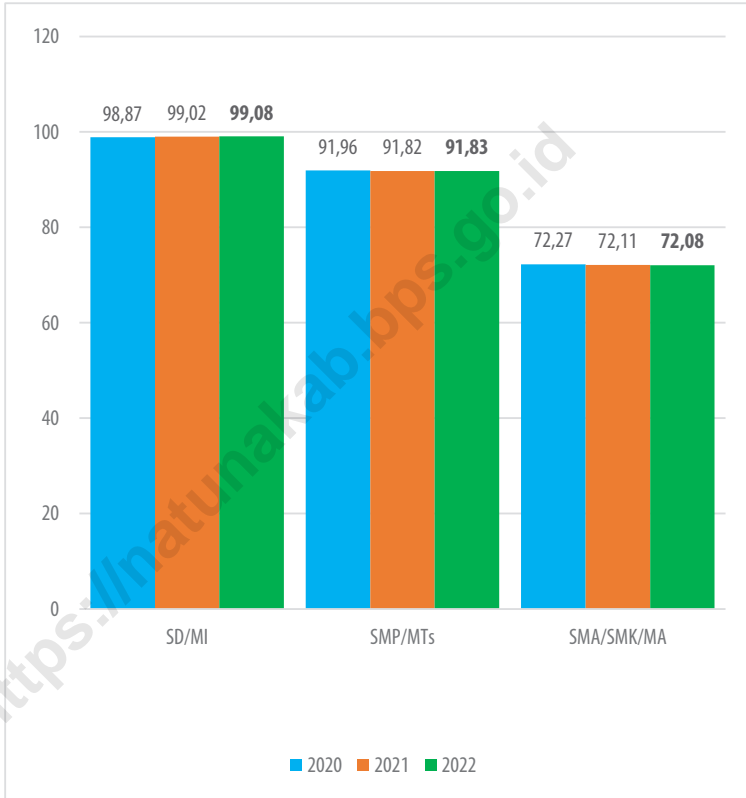
*If seen from 2020 to 2022, the HDI in Natuna Regency showed a positive trend. Natuna Regency HDI value always increases until 2022, which is valued at 73.47. Each dimension of the HDI compilers also shows a positive trend, which is always experiencing an increase from 2020 to 2022. The HDI value obtained by Natuna Regency in 2022 has also been classified into the “high” category.*

<https://natunakab.bps.go.id>



**Gambar** 4.1  
**Figures**

**Angka Partisipasi Murni (APM) Menurut Jenjang Pendidikan di Kabupaten Natuna, 2020-2022**  
**Net Participation Rates by Educational Level in Natuna Regency, 2020-2022**



Sumber/Source : BPS, Survei Sosial Ekonomi Nasional (Susenas)/BPS-Statistics Indonesia, National Socioeconomic Survey



**Gambar** 4.2  
**Figures**

**Persentase Penduduk Miskin di Kabupaten Natuna,  
2015-2022**  
*Percentage of Poor People in Natuna Regency, 2015-  
2022*



Sumber/Source : BPS, Survei Sosial Ekonomi Nasional (Susenans)/BPS-Statistics Indonesia, National Socioeconomic Survey



#### 4.1 PENDIDIKAN EDUCATION

**Tabel**  
**Table** 4.1.1

**Jumlah Sekolah, Guru, dan Murid Taman Kanak-Kanak (TK) di Bawah Kementerian Pendidikan, Kebudayaan, Riset, dan Teknologi Menurut Kecamatan di Kabupaten Natuna, 2021/2022 dan 2022/2023**

*Number of Schools, Teachers, and Pupils in Kindergarten Under The Ministry of Education, Culture, Research, and Technology by Subdistrict in Natuna Regency, 2021/2022 dan 2022/2023*

Kecamatan Subdistrict	Sekolah/Schools					
	Negeri/Public		Swasta/Private		Jumlah/Total	
	2021/2022	2022/2023	2021/2022	2022/2023	2021/2022	2022/2023
(1)	(2)	(3)	(4)	(5)	(6)	(7)
Midai	1	1	-	-	1	1
Suak Midai	-	-	1	1	1	1
Bunguran Barat	2	2	5	5	7	7
Bunguran Utara	1	2	5	5	6	7
Pulau Laut	1	1	1	1	2	2
Pulai Tiga	-	-	6	6	6	6
Bunguran Batubi	1	1	3	3	4	4
Pulau Tiga Barat	1	1	3	3	4	4
Bunguran Timur	3	4	12	15	15	19
Bunguran Timur Laut	2	4	2	-	4	4
Bunguran Tengah	1	1	2	2	3	3
Bunguran Selatan	1	1	3	3	4	4
Serasan	1	1	6	6	7	7
Subi	1	2	3	3	4	5
Serasan Timur	1	1	1	1	2	2
<b>Natuna</b>	<b>17</b>	<b>22</b>	<b>53</b>	<b>54</b>	<b>70</b>	<b>76</b>

Lanjutan Tabel/*Continued Table* 4.1.1

Kecamatan Subdistrict	Guru <sup>1</sup> /Teachers <sup>1</sup>					
	Negeri/Public		Swasta/Private		Jumlah/Total	
	2021/2022	2022/2023	2021/2022	2022/2023	2021/2022	2022/2023
(1)	(8)	(9)	(10)	(11)	(12)	(13)
Midai	7	7	-	-	7	7
Suak Midai	-	-	5	5	5	5
Bunguran Barat	15	18	15	15	30	33
Bunguran Utara	6	5	15	9	21	14
Pulau Laut	6	7	3	1	9	8
Pulai Tiga	-	-	12	12	12	12
Bunguran Batubi	5	5	10	7	15	12
Pulau Tiga Barat	5	5	8	9	13	14
Bunguran Timur	29	31	48	48	77	79
Bunguran Timur Laut	12	18	7	-	19	18
Bunguran Tengah	5	7	5	6	10	13
Bunguran Selatan	5	7	8	9	13	16
Serasan	11	11	17	16	28	27
Subi	8	11	12	7	20	18
Serasan Timur	5	5	1	2	6	7
<b>Natuna</b>	<b>119</b>	<b>137</b>	<b>166</b>	<b>146</b>	<b>285</b>	<b>283</b>



Lanjutan Tabel/*Continued Table 4.1.1*

Kecamatan Subdistrict	Murid/Students					
	Negeri/Public		Swasta/Private		Jumlah/Total	
	2021/2022	2022/2023	2021/2022	2022/2023	2021/2022	2022/2023
(1)	(14)	(15)	(16)	(17)	(18)	(19)
Midai	42	43	-	-	42	43
Suak Midai	-	-	25	24	25	24
Bunguran Barat	93	90	107	107	200	197
Bunguran Utara	36	78	93	45	129	123
Pulau Laut	31	49	36	35	67	84
Pulai Tiga	-	-	115	88	115	88
Bunguran Batubi	27	31	58	50	85	81
Pulau Tiga Barat	39	40	43	39	82	79
Bunguran Timur	260	283	433	407	693	690
Bunguran Timur Laut	91	111	52	-	143	111
Bunguran Tengah	50	54	42	42	92	96
Bunguran Selatan	30	38	46	46	76	84
Serasan	81	69	99	67	180	136
Subi	48	77	46	26	94	103
Serasan Timur	32	26	9	13	41	39
<b>Natuna</b>	<b>860</b>	<b>989</b>	<b>1 204</b>	<b>989</b>	<b>2 064</b>	<b>1 978</b>

Catatan/Note: <sup>1</sup> Jumlah guru termasuk kepala sekolah dan guru/*The total of teachers including headmaster and teacher*  
 Sumber/Source: **2021/2022** Kementerian Pendidikan, Kebudayaan, Riset, dan Teknologi, Sistem Data Pokok Pendidikan, Data Semester Ganjii/*Ministry of Education, Culture, Research, and Technology, Basic Education Data System, odd semester report data*  
**2022/2023** Dinas Pendidikan dan Kebudayaan Kabupaten Natuna, Data Semester Ganjii/*Education and Culture Office of Natuna Regency, odd semester report data*





**Tabel** 4.1.2  
**Table**

**Jumlah Sekolah, Guru, dan Murid Raudatul Athfal (RA) di Bawah Kementerian Agama Menurut Kecamatan di Kabupaten Natuna, 2021/2022 dan 2022/2023**  
**Number of Schools, Teachers, and Pupils in Raudatul Athfal (RA) Under The Ministry of Religious Affairs by Subdistrict in Natuna Regency, 2021/2022 dan 2022/2023**

Kecamatan Subdistrict	Sekolah/Schools		Guru /Teachers		Murid/Students	
	2021/2022	2022/2023	2021/2022	2022/2023	2021/2022	2022/2023
(1)	(2)	(3)	(4)	(5)	(6)	(7)
Midai	-	-	-	-	-	-
Suak Midai	-	-	-	-	-	-
Bunguran Barat	-	-	-	-	-	-
Bunguran Utara	-	-	-	-	-	-
Pulau Laut	-	-	-	-	-	-
Pulai Tiga	-	-	-	-	-	-
Bunguran Batubi	-	-	-	-	-	-
Pulau Tiga Barat	-	-	-	-	-	-
Bunguran Timur	2	2	8	10	33	18
Bunguran Timur Laut	1	1	4	5	38	42
Bunguran Tengah	-	-	-	-	-	-
Bunguran Selatan	-	-	-	-	-	-
Serasan	2	2	7	8	68	54
Subi	-	-	-	-	-	-
Serasan Timur	1	1	5	5	26	10
<b>Natuna</b>	<b>6</b>	<b>6</b>	<b>24</b>	<b>28</b>	<b>165</b>	<b>124</b>

Catatan/Note: Seluruh Raudatul Athfal (RA) berstatus swasta/All Raudatul Athfal (RA) are private

Sumber/Source: Kementerian Agama, EMIS, Data Semester Ganjil/Ministry of Religious Affairs, EMIS, Odd Semester Data



**Tabel**  
**Table** 4.1.3

**Jumlah Sekolah, Guru, dan Murid Sekolah Dasar (SD) di Bawah Kementerian Pendidikan, Kebudayaan, Riset, dan Teknologi Menurut Kecamatan di Kabupaten Natuna, 2021/2022 dan 2022/2023**

***Number of Schools, Teachers, and Pupils in Primary Schools Under The Ministry of Education, Culture, Research, and Technology by Subdistrict in Natuna Regency, 2021/2022 dan 2022/2023***

Kecamatan Subdistrict	Sekolah/Schools					
	Negeri/Public		Swasta/Private		Jumlah/Total	
	2021/2022	2022/2023	2021/2022	2022/2023	2021/2022	2022/2023
(1)	(2)	(3)	(4)	(5)	(6)	(7)
Midai	4	4	-	-	4	4
Suak Midai	2	2	-	-	2	2
Bunguran Barat	10	10	1	1	11	11
Bunguran Utara	5	5	-	-	5	5
Pulau Laut	3	3	-	-	3	3
Pulai Tiga	4	4	-	-	4	4
Bunguran Batubi	5	5	-	-	5	5
Pulau Tiga Barat	3	3	-	-	3	3
Bunguran Timur	12	12	2	2	14	14
Bunguran Timur Laut	7	7	-	-	7	7
Bunguran Tengah	3	3	-	-	3	3
Bunguran Selatan	6	6	-	-	6	6
Serasan	7	7	-	-	7	7
Subi	5	5	-	-	5	5
Serasan Timur	4	4	-	-	4	4
<b>Natuna</b>	<b>80</b>	<b>80</b>	<b>3</b>	<b>3</b>	<b>83</b>	<b>83</b>

Lanjutan Tabel/*Continued Table* 4.1.3

Kecamatan Subdistrict	Guru <sup>1</sup> /Teachers <sup>1</sup>					
	Negeri/Public		Swasta/Private		Jumlah/Total	
	2021/2022	2022/2023	2021/2022	2022/2023	2021/2022	2022/2023
(1)	(8)	(9)	(10)	(11)	(12)	(13)
Midai	48	47	-	-	48	47
Suak Midai	22	18	-	-	22	18
Bunguran Barat	92	95	3	7	95	102
Bunguran Utara	57	51	-	-	57	51
Pulau Laut	29	26	-	-	29	26
Pulai Tiga	40	36	-	-	40	36
Bunguran Batubi	46	47	-	-	46	47
Pulau Tiga Barat	31	35	-	-	31	35
Bunguran Timur	199	207	11	17	210	224
Bunguran Timur Laut	69	69	-	-	69	69
Bunguran Tengah	35	32	-	-	35	32
Bunguran Selatan	60	55	-	-	60	55
Serasan	89	74	-	-	89	74
Subi	53	51	-	-	53	51
Serasan Timur	40	37	-	-	40	37
<b>Natuna</b>	<b>910</b>	<b>880</b>	<b>14</b>	<b>24</b>	<b>924</b>	<b>904</b>



Lanjutan Tabel/Continued Table 4.1.3

Kecamatan Subdistrict	Murid/Students					
	Negeri/Public		Swasta/Private		Jumlah/Total	
	2021/2022	2022/2023	2021/2022	2022/2023	2021/2022	2022/2023
(1)	(14)	(15)	(16)	(17)	(18)	(19)
Midai	344	325	-	-	344	325
Suak Midai	87	80	-	-	87	80
Bunguran Barat	867	794	33	49	900	843
Bunguran Utara	461	451	-	-	461	451
Pulau Laut	236	237	-	-	236	237
Pulau Tiga	414	417	-	-	414	417
Bunguran Batubi	407	392	-	-	407	392
Pulau Tiga Barat	323	262	-	-	323	262
Bunguran Timur	2 781	2 766	241	288	3 022	3 054
Bunguran Timur Laut	643	667	-	-	643	667
Bunguran Tengah	378	377	-	-	378	377
Bunguran Selatan	432	402	-	-	432	402
Serasan	559	557	-	-	559	557
Subi	345	335	-	-	345	335
Serasan Timur	360	374	-	-	360	374
<b>Natuna</b>	<b>8 637</b>	<b>8 436</b>	<b>274</b>	<b>337</b>	<b>8 911</b>	<b>8 773</b>

Catatan/Note: <sup>1</sup> Jumlah guru termasuk kepala sekolah dan guru/The total of teachers including headmaster and teacher  
 Sumber/Source: Kementerian Pendidikan, Kebudayaan, Riset, dan Teknologi, Sistem Data Pokok Pendidikan, Data Semester Ganjil/Ministry of Education, Culture, Research, and Technology, Basic Education Data System, Odd Semester Report Data



**Tabel** 4.1.4  
**Table**

**Jumlah Sekolah, Guru, dan Murid Madrasah Ibtidaiyah (MI) di Bawah Kementerian Agama Menurut Kecamatan Menurut Kecamatan di Kabupaten Natuna, 2021/2022 dan 2022/2023**

*Number of Schools, Teachers, and Pupils in Madrasah Ibtidaiyah (MI) Under The Ministry of Religious Affairs by Subdistrict in Natuna Regency, 2021/2022 dan 2022/2023*

Kecamatan Subdistrict	Sekolah/Schools					
	Negeri/Public		Swasta/Private		Jumlah/Total	
	2021/2022	2022/2023	2021/2022	2022/2023	2021/2022	2022/2023
(1)	(2)	(3)	(4)	(5)	(6)	(7)
Midai	-	-	1	1	1	1
Suak Midai	-	-	-	-	-	-
Bunguran Barat	-	-	-	-	-	-
Bunguran Utara	-	-	-	-	-	-
Pulau Laut	-	-	-	-	-	-
Pulai Tiga	-	-	-	-	-	-
Bunguran Batubi	-	-	-	-	-	-
Pulau Tiga Barat	-	-	-	-	-	-
Bunguran Timur	-	-	1	1	1	1
Bunguran Timur Laut	-	-	-	-	-	-
Bunguran Tengah	-	-	-	-	-	-
Bunguran Selatan	-	-	-	-	-	-
Serasan	-	-	-	-	-	-
Subi	-	-	-	-	-	-
Serasan Timur	-	-	-	-	-	-
<b>Natuna</b>	-	-	<b>2</b>	<b>2</b>	<b>2</b>	<b>2</b>



Lanjutan Tabel/*Continued Table 4.1.4*

Kecamatan Subdistrict	Guru /Teachers					
	Negeri/Public		Swasta/Private		Jumlah/Total	
	2021/2022	2022/2023	2021/2022	2022/2023	2021/2022	2022/2023
(1)	(8)	(9)	(10)	(11)	(12)	(13)
Midai	-	-	11	12	11	12
Suak Midai	-	-	-	-	-	-
Bunguran Barat	-	-	-	-	-	-
Bunguran Utara	-	-	-	-	-	-
Pulau Laut	-	-	-	-	-	-
Pulau Tiga	-	-	-	-	-	-
Bunguran Batubi	-	-	-	-	-	-
Pulau Tiga Barat	-	-	-	-	-	-
Bunguran Timur	-	-	27	28	27	28
Bunguran Timur Laut	-	-	-	-	-	-
Bunguran Tengah	-	-	-	-	-	-
Bunguran Selatan	-	-	-	-	-	-
Serasan	-	-	-	-	-	-
Subi	-	-	-	-	-	-
Serasan Timur	-	-	-	-	-	-
<b>Natuna</b>	-	-	<b>38</b>	<b>40</b>	<b>38</b>	<b>40</b>

Lanjutan Tabel/*Continued Table* 4.1.4

Kecamatan Subdistrict	Murid/Students					
	Negeri/Public		Swasta/Private		Jumlah/Total	
	2021/2022	2022/2023	2021/2022	2022/2023	2021/2022	2022/2023
(1)	(14)	(15)	(16)	(17)	(18)	(19)
Midai	-	-	66	57	66	57
Suak Midai	-	-	-	-	-	-
Bunguran Barat	-	-	-	-	-	-
Bunguran Utara	-	-	-	-	-	-
Pulau Laut	-	-	-	-	-	-
Pulai Tiga	-	-	-	-	-	-
Bunguran Batubi	-	-	-	-	-	-
Pulau Tiga Barat	-	-	-	-	-	-
Bunguran Timur	-	-	539	545	539	545
Bunguran Timur Laut	-	-	-	-	-	-
Bunguran Tengah	-	-	-	-	-	-
Bunguran Selatan	-	-	-	-	-	-
Serasan	-	-	-	-	-	-
Subi	-	-	-	-	-	-
Serasan Timur	-	-	-	-	-	-
<b>Natuna</b>	-	-	<b>605</b>	<b>602</b>	<b>605</b>	<b>602</b>

Sumber/*Source*: Kementerian Agama, EMIS, data semester ganjil/*Ministry of Religious Affairs, EMIS, odd semester*

**Tabel**  
**Table 4.1.5**

**Jumlah Sekolah, Guru, dan Murid Sekolah Menengah Pertama (SMP) di Bawah Kementerian Pendidikan, Kebudayaan, Riset, dan Teknologi Menurut Kecamatan di Kabupaten Natuna, 2021/2022 dan 2022/2023**

***Number of Schools, Teachers, and Pupils in Junior High Schools Under The Ministry of Education, Culture, Research, and Technology by Subdistrict in Natuna Regency, 2021/2022 dan 2022/2023***

Kecamatan Subdistrict	Sekolah/Schools					
	Negeri/Public		Swasta/Private		Jumlah/Total	
	2021/2022	2022/2023	2021/2022	2022/2023	2021/2022	2022/2023
(1)	(2)	(3)	(4)	(5)	(6)	(7)
Midai	1	1	-	-	1	1
Suak Midai	-	-	-	-	-	-
Bunguran Barat	3	3	-	-	3	3
Bunguran Utara	3	3	-	-	3	3
Pulau Laut	1	1	-	-	1	1
Pulai Tiga	1	1	-	-	1	1
Bunguran Batubi	1	1	-	-	1	1
Pulau Tiga Barat	1	1	-	-	1	1
Bunguran Timur	3	3	1	2	4	5
Bunguran Timur Laut	2	2	-	-	2	2
Bunguran Tengah	1	1	-	-	1	1
Bunguran Selatan	2	2	-	-	2	2
Serasan	3	3	-	-	3	3
Subi	2	2	-	-	2	2
Serasan Timur	1	1	-	-	1	1
<b>Natuna</b>	<b>25</b>	<b>25</b>	<b>1</b>	<b>2</b>	<b>26</b>	<b>27</b>



Lanjutan Tabel/*Continued Table* 4.1.5

Kecamatan Subdistrict	Guru <sup>1</sup> /Teachers <sup>1</sup>					
	Negeri/Public		Swasta/Private		Jumlah/Total	
	2021/2022	2022/2023	2021/2022	2022/2023	2021/2022	2022/2023
(1)	(8)	(9)	(10)	(11)	(12)	(13)
Midai	16	15	-	-	16	15
Suak Midai	-	-	-	-	-	-
Bunguran Barat	41	34	-	-	41	34
Bunguran Utara	45	43	-	-	45	43
Pulau Laut	14	15	-	-	14	15
Pulai Tiga	11	10	-	-	11	10
Bunguran Batubi	16	15	-	-	16	15
Pulau Tiga Barat	18	13	-	-	18	13
Bunguran Timur	86	80	14	23	100	103
Bunguran Timur Laut	34	33	-	-	34	33
Bunguran Tengah	20	18	-	-	20	18
Bunguran Selatan	23	23	-	-	23	23
Serasan	40	38	-	-	40	38
Subi	28	26	-	-	28	26
Serasan Timur	17	16	-	-	17	16
<b>Natuna</b>	<b>409</b>	<b>379</b>	<b>14</b>	<b>23</b>	<b>423</b>	<b>402</b>

Lanjutan Tabel/Continued Table 4.1.5

Kecamatan Subdistrict	Murid/Students					
	Negeri/Public		Swasta/Private		Jumlah/Total	
	2021/2022	2022/2023	2021/2022	2022/2023	2021/2022	2022/2023
(1)	(14)	(15)	(16)	(17)	(18)	(19)
Midai	159	147	-	-	159	147
Suak Midai	-	-	-	-	-	-
Bunguran Barat	170	180	-	-	170	180
Bunguran Utara	193	166	-	-	193	166
Pulau Laut	69	69	-	-	69	69
Pulai Tiga	121	128	-	-	121	128
Bunguran Batubi	101	93	-	-	101	93
Pulau Tiga Barat	86	75	-	-	86	75
Bunguran Timur	981	1 021	282	315	1 263	1 336
Bunguran Timur Laut	232	202	-	-	232	202
Bunguran Tengah	233	162	-	-	233	162
Bunguran Selatan	122	132	-	-	122	132
Serasan	239	230	-	-	239	230
Subi	142	146	-	-	142	146
Serasan Timur	151	137	-	-	151	137
<b>Natuna</b>	<b>2 999</b>	<b>2 888</b>	<b>282</b>	<b>315</b>	<b>3 281</b>	<b>3 203</b>

Catatan/Note: <sup>1</sup> Jumlah guru termasuk kepala sekolah dan guru/The total of teachers including headmaster and teacher  
 Sumber/Source: Kementerian Pendidikan, Kebudayaan, Riset, dan Teknologi, Sistem Data Pokok Pendidikan, Data Semester Ganjil/Ministry of Education, Culture, Research, and Technology, Basic Education Data System, odd semester report data



**Tabel** 4.1.6  
**Table**

**Jumlah Sekolah, Guru, dan Murid Madrasah Tsanawiyah (MTs) di Bawah Kementerian Agama Menurut Kecamatan di Kabupaten Natuna, 2021/2022 dan 2022/2023**

*Number of Schools, Teachers, and Pupils in Madrasah Tsanawiyah (MTs) Under The Ministry of Religious Affairs by Subdistrict in Natuna Regency, 2021/2022 dan 2022/2023*

Kecamatan Subdistrict	Sekolah/Schools					
	Negeri/Public		Swasta/Private		Jumlah/Total	
	2021/2022	2022/2023	2021/2022	2022/2023	2021/2022	2022/2023
(1)	(2)	(3)	(4)	(5)	(6)	(7)
Midai	1	1	-	-	1	1
Suak Midai	-	-	-	-	-	-
Bunguran Barat	1	1	2	2	3	3
Bunguran Utara	-	-	1	1	1	1
Pulau Laut	-	-	1	1	1	1
Pulau Tiga	-	-	1	1	1	1
Bunguran Batubi	-	-	1	1	1	1
Pulau Tiga Barat	-	-	1	1	1	1
Bunguran Timur	1	1	-	-	1	1
Bunguran Timur Laut	-	-	1	1	1	1
Bunguran Tengah	-	-	1	1	1	1
Bunguran Selatan	-	-	1	1	1	1
Serasan	-	-	1	1	1	1
Subi	-	-	-	-	-	-
Serasan Timur	-	-	-	-	-	-
<b>Natuna</b>	<b>3</b>	<b>3</b>	<b>11</b>	<b>11</b>	<b>14</b>	<b>14</b>

Lanjutan Tabel/*Continued Table 4.1.6*

Kecamatan Subdistrict	Guru /Teachers					
	Negeri/Public		Swasta/Private		Jumlah/Total	
	2021/2022	2022/2023	2021/2022	2022/2023	2021/2022	2022/2023
(1)	(8)	(9)	(10)	(11)	(12)	(13)
Midai	10	13	-	-	10	13
Suak Midai	-	-	-	-	-	-
Bunguran Barat	19	21	18	14	37	35
Bunguran Utara	-	-	11	12	11	12
Pulau Laut	-	-	11	11	11	11
Pulai Tiga	-	-	11	11	11	11
Bunguran Batubi	-	-	14	15	14	15
Pulau Tiga Barat	-	-	11	10	11	10
Bunguran Timur	26	24	-	-	26	24
Bunguran Timur Laut	-	-	10	10	10	10
Bunguran Tengah	-	-	5	9	5	9
Bunguran Selatan	-	-	7	13	7	13
Serasan	-	-	7	10	7	10
Subi	-	-	-	-	-	-
Serasan Timur	-	-	-	-	-	-
<b>Natuna</b>	<b>55</b>	<b>58</b>	<b>105</b>	<b>115</b>	<b>160</b>	<b>173</b>

Lanjutan Tabel/*Continued Table* 4.1.6

Kecamatan Subdistrict	Murid/Students					
	Negeri/Public		Swasta/Private		Jumlah/Total	
	2021/2022	2022/2023	2021/2022	2022/2023	2021/2022	2022/2023
(1)	(14)	(15)	(16)	(17)	(18)	(19)
Midai	120	122	-	-	120	122
Suak Midai	-	-	-	-	-	-
Bunguran Barat	179	187	89	99	268	286
Bunguran Utara	-	-	39	34	39	34
Pulau Laut	-	-	57	54	57	54
Pulai Tiga	-	-	55	48	55	48
Bunguran Batubi	-	-	66	68	66	68
Pulau Tiga Barat	-	-	60	50	60	50
Bunguran Timur	336	343	-	-	336	343
Bunguran Timur Laut	-	-	53	49	53	49
Bunguran Tengah	-	-	28	24	28	24
Bunguran Selatan	-	-	55	60	55	60
Serasan	-	-	62	58	62	58
Subi	-	-	-	-	-	-
Serasan Timur	-	-	-	-	-	-
<b>Natuna</b>	<b>635</b>	<b>652</b>	<b>564</b>	<b>544</b>	<b>1 199</b>	<b>1 196</b>

Sumber/*Source*: Kementerian Agama, EMIS, data semester ganjil/*Ministry of Religious Affairs, EMIS, odd semester*

**Tabel**  
**Table 4.1.7**

**Jumlah Sekolah, Guru, dan Murid Sekolah Menengah Atas (SMA) di Bawah Kementerian Pendidikan, Kebudayaan, Riset, dan Teknologi Menurut Kecamatan di Kabupaten Natuna, 2021/2022 dan 2022/2023**  
**Number of Schools, Teachers, and Pupils in Senior High Schools Under The Ministry of Education, Culture, Research, and Technology by Subdistrict in Natuna Regency, 2021/2022 dan 2022/2023**

Kecamatan Subdistrict	Sekolah/Schools					
	Negeri/Public		Swasta/Private		Jumlah/Total	
	2021/2022	2022/2023	2021/2022	2022/2023	2021/2022	2022/2023
(1)	(2)	(3)	(4)	(5)	(6)	(7)
Midai	1	1	-	-	1	1
Suak Midai	-	-	-	-	-	-
Bunguran Barat	2	2	-	-	2	2
Bunguran Utara	1	1	1	1	2	2
Pulau Laut	1	1	-	-	1	1
Pulai Tiga	1	1	-	-	1	1
Bunguran Batubi	-	-	-	-	-	-
Pulau Tiga Barat	-	-	-	-	-	-
Bunguran Timur	2	2	-	-	2	2
Bunguran Timur Laut	1	1	-	-	1	1
Bunguran Tengah	1	1	-	-	1	1
Bunguran Selatan	1	1	-	-	1	1
Serasan	1	1	-	-	1	1
Subi	1	1	-	-	1	1
Serasan Timur	1	1	-	-	1	1
<b>Natuna</b>	<b>14</b>	<b>14</b>	<b>1</b>	<b>1</b>	<b>15</b>	<b>15</b>

Lanjutan Tabel/*Continued Table* 4.1.7

Kecamatan Subdistrict	Guru <sup>1</sup> /Teachers <sup>1</sup>					
	Negeri/Public		Swasta/Private		Jumlah/Total	
	2021/2022	2022/2023	2021/2022	2022/2023	2021/2022	2022/2023
(1)	(8)	(9)	(10)	(11)	(12)	(13)
Midai	27	27	-	-	27	27
Suak Midai	-	-	-	-	-	-
Bunguran Barat	44	45	-	-	44	45
Bunguran Utara	19	22	7	7	26	29
Pulau Laut	19	18	-	-	19	18
Pulai Tiga	16	16	-	-	16	16
Bunguran Batubi	-	-	-	-	-	-
Pulau Tiga Barat	-	-	-	-	-	-
Bunguran Timur	88	90	-	-	88	90
Bunguran Timur Laut	23	24	-	-	23	24
Bunguran Tengah	23	25	-	-	23	25
Bunguran Selatan	16	20	-	-	16	20
Serasan	31	26	-	-	31	26
Subi	18	18	-	-	18	18
Serasan Timur	19	19	-	-	19	19
<b>Natuna</b>	<b>343</b>	<b>350</b>	<b>7</b>	<b>7</b>	<b>350</b>	<b>357</b>

Lanjutan Tabel/*Continued Table 4.1.7*

Kecamatan Subdistrict	Murid/Students					
	Negeri/Public		Swasta/Private		Jumlah/Total	
	2021/2022	2022/2023	2021/2022	2022/2023	2021/2022	2022/2023
(1)	(14)	(15)	(16)	(17)	(18)	(19)
Midai	214	231	-	-	214	231
Suak Midai	-	-	-	-	-	-
Bunguran Barat	372	327	-	-	372	327
Bunguran Utara	182	189	22	19	204	208
Pulau Laut	124	119	-	-	124	119
Pulau Tiga	224	221	-	-	224	221
Bunguran Batubi	-	-	-	-	-	-
Pulau Tiga Barat	-	-	-	-	-	-
Bunguran Timur	1 221	1 169	-	-	1 221	1 169
Bunguran Timur Laut	199	209	-	-	199	209
Bunguran Tengah	127	142	-	-	127	142
Bunguran Selatan	126	124	-	-	126	124
Serasan	277	281	-	-	277	281
Subi	98	97	-	-	98	97
Serasan Timur	111	104	-	-	111	104
<b>Natuna</b>	<b>3 275</b>	<b>3 213</b>	<b>22</b>	<b>19</b>	<b>3 297</b>	<b>3 232</b>

Catatan/Note: <sup>1</sup> Jumlah guru termasuk kepala sekolah dan guru/*The total of teachers including headmaster and teacher*  
 Sumber/Source: Kementerian Pendidikan, Kebudayaan, Riset, dan Teknologi, Sistem Data Pokok Pendidikan, Data Semester Ganjil/Ministry of Education, Culture, Research, and Technology, Basic Education Data System, odd semester report data





**Tabel**  
**Table** 4.1.8

**Jumlah Sekolah, Guru, dan Murid Sekolah Menengah Kejuruan (SMK) di Bawah Kementerian Pendidikan, Kebudayaan, Riset, dan Teknologi Menurut Kecamatan di Kabupaten Natuna, 2021/2022 dan 2022/2023**  
*Number of Schools, Teachers, and Pupils in Vocational High Schools Under The Ministry of Education, Culture, Research, and Technology by Subdistrict in Natuna Regency, 2021/2022 dan 2022/2023*

Kecamatan Subdistrict	Sekolah/Schools					
	Negeri/Public		Swasta/Private		Jumlah/Total	
	2021/2022	2022/2023	2021/2022	2022/2023	2021/2022	2022/2023
(1)	(2)	(3)	(4)	(5)	(6)	(7)
Midai	-	-	-	-	-	-
Suak Midai	-	-	-	-	-	-
Bunguran Barat	2	2	-	-	2	2
Bunguran Utara	-	-	-	-	-	-
Pulau Laut	-	-	-	-	-	-
Pulai Tiga	-	-	-	-	-	-
Bunguran Batubi	-	-	-	-	-	-
Pulau Tiga Barat	-	-	-	-	-	-
Bunguran Timur	2	2	1	1	3	3
Bunguran Timur Laut	1	1	-	-	1	1
Bunguran Tengah	-	-	-	-	-	-
Bunguran Selatan	-	-	-	-	-	-
Serasan	-	-	-	-	-	-
Subi	-	-	-	-	-	-
Serasan Timur	-	-	-	-	-	-
<b>Natuna</b>	<b>5</b>	<b>5</b>	<b>1</b>	<b>1</b>	<b>6</b>	<b>6</b>

Lanjutan Tabel/*Continued Table 4.1.8*

Kecamatan Subdistrict	Guru <sup>1</sup> /Teachers <sup>1</sup>					
	Negeri/ <i>Public</i>		Swasta/ <i>Private</i>		Jumlah/ <i>Total</i>	
	2021/2022	2022/2023	2021/2022	2022/2023	2021/2022	2022/2023
(1)	(8)	(9)	(10)	(11)	(12)	(13)
Midai	-	-	-	-	-	-
Suak Midai	-	-	-	-	-	-
Bunguran Barat	33	34	-	-	33	34
Bunguran Utara	-	-	-	-	-	-
Pulau Laut	-	-	-	-	-	-
Pulai Tiga	-	-	-	-	-	-
Bunguran Batubi	-	-	-	-	-	-
Pulau Tiga Barat	-	-	-	-	-	-
Bunguran Timur	48	51	6	4	54	55
Bunguran Timur Laut	19	20	-	-	19	20
Bunguran Tengah	-	-	-	-	-	-
Bunguran Selatan	-	-	-	-	-	-
Serasan	-	-	-	-	-	-
Subi	-	-	-	-	-	-
Serasan Timur	-	-	-	-	-	-
<b>Natuna</b>	<b>100</b>	<b>105</b>	<b>6</b>	<b>4</b>	<b>106</b>	<b>109</b>

Lanjutan Tabel/*Continued Table* 4.1.8

Kecamatan Subdistrict	Murid/Students					
	Negeri/Public		Swasta/Private		Jumlah/Total	
	2021/2022	2022/2023	2021/2022	2022/2023	2021/2022	2022/2023
(1)	(14)	(15)	(16)	(17)	(18)	(19)
Midai	-	-	-	-	-	-
Suak Midai	-	-	-	-	-	-
Bunguran Barat	71	83	-	-	71	83
Bunguran Utara	-	-	-	-	-	-
Pulau Laut	-	-	-	-	-	-
Pulai Tiga	-	-	-	-	-	-
Bunguran Batubi	-	-	-	-	-	-
Pulau Tiga Barat	-	-	-	-	-	-
Bunguran Timur	163	168	13	2	176	170
Bunguran Timur Laut	42	59	-	-	42	59
Bunguran Tengah	-	-	-	-	-	-
Bunguran Selatan	-	-	-	-	-	-
Serasan	-	-	-	-	-	-
Subi	-	-	-	-	-	-
Serasan Timur	-	-	-	-	-	-
<b>Natuna</b>	<b>276</b>	<b>310</b>	<b>13</b>	<b>2</b>	<b>289</b>	<b>312</b>

Catatan/Note: <sup>1</sup> Jumlah guru termasuk kepala sekolah dan guru/*The total of teachers including headmaster and teacher*

Sumber/Source: Kementerian Pendidikan, Kebudayaan, Riset, dan Teknologi, Sistem Data Pokok Pendidikan, Data Semester Ganjil/*Ministry of Education, Culture, Research, and Technology, Basic Education Data System, odd semester report data*

**Tabel**  
**Table 4.1.9**

**Jumlah Sekolah, Guru, dan Murid Madrasah Aliyah (MA) di Bawah Kementerian Agama Menurut Kecamatan di Kabupaten Natuna, 2021/2022 dan 2022/2023**  
**Number of Schools, Teachers, and Pupils in Madrasah Aliyah (MA) Under the Ministry of Religious Affairs by Subdistrict in Natuna Regency, 2021/2022 dan 2022/2023**

Kecamatan Subdistrict	Sekolah/Schools					
	Negeri/Public		Swasta/Private		Jumlah/Total	
	2021/2022	2022/2023	2021/2022	2022/2023	2021/2022	2022/2023
(1)	(2)	(3)	(4)	(5)	(6)	(7)
Midai	-	-	1	1	1	1
Suak Midai	-	-	-	-	-	-
Bunguran Barat	1	1	1	1	2	2
Bunguran Utara	-	-	-	-	-	-
Pulau Laut	-	-	-	-	-	-
Pulai Tiga	-	-	-	-	-	-
Bunguran Batubi	-	-	-	-	-	-
Pulau Tiga Barat	-	-	1	1	1	1
Bunguran Timur	1	1	-	-	1	1
Bunguran Timur Laut	-	-	-	-	-	-
Bunguran Tengah	-	-	-	-	-	-
Bunguran Selatan	-	-	-	-	-	-
Serasan	-	-	-	-	-	-
Subi	-	-	-	-	-	-
Serasan Timur	-	-	-	-	-	-
<b>Natuna</b>	<b>2</b>	<b>2</b>	<b>3</b>	<b>3</b>	<b>5</b>	<b>5</b>

Lanjutan Tabel/*Continued Table* 4.1.9

Kecamatan Subdistrict	Guru /Teachers					
	Negeri/Public		Swasta/Private		Jumlah/Total	
	2021/2022	2022/2023	2021/2022	2022/2023	2021/2022	2022/2023
(1)	(8)	(9)	(10)	(11)	(12)	(13)
Midai	-	-	14	12	14	12
Suak Midai	-	-	-	-	-	-
Bunguran Barat	18	17	4	9	22	26
Bunguran Utara	-	-	-	-	-	-
Pulau Laut	-	-	-	-	-	-
Pulai Tiga	-	-	-	-	-	-
Bunguran Batubi	-	-	-	-	-	-
Pulau Tiga Barat	-	-	11	11	11	11
Bunguran Timur	25	30	-	-	25	30
Bunguran Timur Laut	-	-	-	-	-	-
Bunguran Tengah	-	-	-	-	-	-
Bunguran Selatan	-	-	-	-	-	-
Serasan	-	-	-	-	-	-
Subi	-	-	-	-	-	-
Serasan Timur	-	-	-	-	-	-
<b>Natuna</b>	<b>43</b>	<b>47</b>	<b>29</b>	<b>32</b>	<b>72</b>	<b>79</b>

Lanjutan Tabel/*Continued Table 4.1.9*

Kecamatan Subdistrict	Murid/Students					
	Negeri/Public		Swasta/Private		Jumlah/Total	
	2021/2022	2022/2023	2021/2022	2022/2023	2021/2022	2022/2023
(1)	(14)	(15)	(16)	(17)	(18)	(19)
Midai	-	-	55	40	55	40
Suak Midai	-	-	-	-	-	-
Bunguran Barat	35	28	20	33	55	61
Bunguran Utara	-	-	-	-	-	-
Pulau Laut	-	-	-	-	-	-
Pulai Tiga	-	-	-	-	-	-
Bunguran Batubi	-	-	-	-	-	-
Pulau Tiga Barat	-	-	8	21	8	21
Bunguran Timur	307	314	-	-	307	314
Bunguran Timur Laut	-	-	-	-	-	-
Bunguran Tengah	-	-	-	-	-	-
Bunguran Selatan	-	-	-	-	-	-
Serasan	-	-	-	-	-	-
Subi	-	-	-	-	-	-
Serasan Timur	-	-	-	-	-	-
<b>Natuna</b>	<b>342</b>	<b>342</b>	<b>83</b>	<b>94</b>	<b>425</b>	<b>436</b>

Sumber/*Source*: Kementerian Agama, EMIS, data semester ganjil/*Ministry of Religious Affairs, EMIS, odd semester*



**Tabel**  
**Table** 4.1.10

**Jumlah Desa<sup>1</sup>/Kelurahan yang Memiliki Fasilitas Sekolah Menurut Kecamatan dan Tingkat Pendidikan di Kabupaten Natuna, 2019–2021**  
**Number of Villages<sup>1</sup>/Kelurahan Having Educational Facilities by Subdistrict and Educational Level in Natuna Regency, 2019–2021**

Kecamatan Subdistrict	SD/Primary School		
	2019	2020	2021
(1)	(2)	(3)	(4)
Midai	3	3	3
Suak Midai	2	2	1
Bunguran Barat	5	5	4
Bunguran Utara	5	5	5
Pulau Laut	3	3	2
Pulai Tiga	4	4	3
Bunguran Batubi	4	4	4
Pulau Tiga Barat	3	3	2
Bunguran Timur	6	7	7
Bunguran Timur Laut	7	7	7
Bunguran Tengah	3	3	3
Bunguran Selatan	4	4	4
Serasan	6	6	6
Subi	5	5	4
Serasan Timur	4	4	4
<b>Natuna</b>	<b>64</b>	<b>65</b>	<b>59</b>

Lanjutan Tabel/*Continued Table 4.1.10*

Kecamatan Subdistrict	SMP/Junior High School		
	2019	2020	2021
(1)	(5)	(6)	(7)
Midai	1	1	1
Suak Midai	–	–	–
Bunguran Barat	4	4	4
Bunguran Utara	4	4	4
Pulau Laut	2	2	1
Pulai Tiga	2	2	1
Bunguran Batubi	2	2	2
Pulau Tiga Barat	1	1	1
Bunguran Timur	3	4	4
Bunguran Timur Laut	3	3	2
Bunguran Tengah	2	2	2
Bunguran Selatan	3	3	3
Serasan	4	4	4
Subi	2	2	1
Serasan Timur	1	1	1
<b>Natuna</b>	<b>34</b>	<b>35</b>	<b>31</b>



Lanjutan Tabel/*Continued Table* 4.1.10

Kecamatan Subdistrict	SMA/Senior High School		
	2019	2020	2021
(1)	(8)	(9)	(10)
Midai	1	1	1
Suak Midai	1	1	1
Bunguran Barat	2	2	2
Bunguran Utara	2	2	2
Pulau Laut	1	1	1
Pulai Tiga	–	–	–
Bunguran Batubi	1	1	1
Pulau Tiga Barat	1	2	1
Bunguran Timur	2	2	3
Bunguran Timur Laut	1	1	1
Bunguran Tengah	1	1	1
Bunguran Selatan	1	1	1
Serasan	1	1	1
Subi	1	1	1
Serasan Timur	1	1	1
<b>Natuna</b>	<b>17</b>	<b>18</b>	<b>18</b>



Lanjutan Tabel/Continued Table 4.1.10

Kecamatan Subdistrict	SMK/Vocational School		
	2019	2020	2021
(1)	(11)	(12)	(13)
Midai	–	–	–
Suak Midai	–	–	–
Bunguran Barat	1	1	1
Bunguran Utara	–	–	–
Pulau Laut	–	–	–
Pulai Tiga	–	–	–
Bunguran Batubi	1	1	1
Pulau Tiga Barat	–	–	–
Bunguran Timur	2	2	2
Bunguran Timur Laut	1	1	1
Bunguran Tengah	–	–	–
Bunguran Selatan	–	–	–
Serasan	–	–	–
Subi	–	–	–
Serasan Timur	–	–	–
<b>Natuna</b>	<b>5</b>	<b>5</b>	<b>5</b>



Lanjutan Tabel/Continued Table 4.1.10

Kecamatan Subdistrict	Perguruan Tinggi/University		
	2019	2020	2021
(1)	(14)	(15)	(16)
Midai	–	–	–
Suak Midai	–	–	–
Bunguran Barat	–	–	–
Bunguran Utara	–	–	–
Pulau Laut	–	–	–
Pulai Tiga	–	–	–
Bunguran Batubi	–	–	–
Pulau Tiga Barat	–	–	–
Bunguran Timur	1	2	1
Bunguran Timur Laut	–	–	–
Bunguran Tengah	–	–	–
Bunguran Selatan	–	–	–
Serasan	–	–	–
Subi	–	–	–
Serasan Timur	–	–	–
<b>Natuna</b>	<b>1</b>	<b>2</b>	<b>1</b>

Catatan/Note: <sup>1</sup> Desa pada tabel ini termasuk Unit Permukiman Transmigrasi (UPT) yang masih dibina oleh kementerian terkait dan nagari di Provinsi Sumatera Barat/Villages in this table include Transmigration Settlement Unit which is still fostered by the relevant ministries and the nagari in the Province of Sumatera Barat

Sumber/Source: BPS, Pendataan Potensi Desa (Podes)/ BPS-Statistics Indonesia, Village Potential Data Collection

**Tabel**  
**Table 4.1.11****Angka Partisipasi Murni (APM) dan Angka Partisipasi Kasar (APK) Menurut Jenjang Pendidikan di Kabupaten Natuna, 2021 dan 2022**  
**Net Participation Rates and Gross Participation Rates by Educational Level in Natuna Regency, 2021 and 2022**

Jenjang Pendidikan Educational Level	Angka Partisipasi Murni (APM) Net Participation Rates		Angka Partisipasi Kasar (APK) Gross Participation Rates	
	2021	2022	2021	2022
(1)	(2)	(3)	(4)	(5)
SD/MI Elementary School	99,02	99,08	105,99	105,52
SMP/MTs Junior High School	91,82	91,83	100,06	95,69
SMA/SMK/MA Senior High School	72,11	72,08	90,16	89,13

Sumber/Source: BPS, Survei Sosial Ekonomi Nasional (Susenas)/BPS-Statistics Indonesia, National Socioeconomic Survey



**Tabel**  
**Table** 4.1.12

**Persentase Penduduk Berumur 15 Tahun ke Atas yang Melek Huruf Menurut Kelompok Umur di Kabupaten Natuna, 2021 dan 2022**  
*Percentage of Literate People Aged 15 Years and Over by Age Group in Natuna Regency, 2021 and 2022*

<b>Kelompok Umur</b> <i>Age Group</i>	<b>2021</b>	<b>2022</b>
(1)	(2)	(3)
15–19	100,00	100,00
20–24	100,00	100,00
25–29	100,00	100,00
30–34	100,00	100,00
35–39	99,00	100,00
40–44	100,00	99,14
45–49	100,00	98,87
50+	97,47	100,00
<b>Jumlah/Total</b>	<b>99,16</b>	<b>99,76</b>
<b>15–24</b>	<b>100,00</b>	<b>100,00</b>
<b>15–44</b>	<b>99,74</b>	<b>99,87</b>
<b>15+</b>	<b>98,16</b>	<b>99,76</b>
<b>45+</b>	<b>99,16</b>	<b>99,00</b>

Sumber/Source: BPS, Survei Sosial Ekonomi Nasional (Susenas)/BPS-Statistics Indonesia, National Socioeconomic Survey

**Tabel 4.1.13** **Persentase Penduduk Usia 7–24 Tahun Menurut Jenis Kelamin, Kelompok Umur Sekolah, dan Partisipasi Sekolah<sup>1</sup> di Kabupaten Natuna, 2022**  
**Percentage of Population Aged 7–24 Years by Sex, School Age Group, and School Participation<sup>1</sup> in Natuna Regency 2022**

Kelompok Umur Sekolah School Age Group	Tidak/Belum Pernah Sekolah Not/Never Attending School	Masih Sekolah Attending School	Tidak Sekolah Lagi Not Attending School Anymore
(1)	(2)	(3)	(4)
<b>Laki-laki/Male</b>			
7–12	-	100,00	-
13–15	-	100,00	-
16–18	-	75,30	24,70
19–24	0,76	18,95	80,29
7–24	0,23	71,62	28,16
<b>Perempuan/Female</b>			
7–12	1,37	98,63	-
13–15	-	98,65	1,35
16–18	-	75,88	24,12
19–24	-	16,53	83,47
7–24	0,47	69,59	29,94
<b>Jumlah/Total</b>			
7–12	<b>0,66</b>	<b>99,33</b>	-
13–15	-	<b>99,43</b>	<b>0,57</b>
16–18	-	<b>75,60</b>	<b>24,40</b>
19–24	<b>0,40</b>	<b>17,80</b>	<b>81,81</b>
7–24	<b>0,34</b>	<b>70,65</b>	<b>29,00</b>

Catatan/Note: <sup>1</sup> Termasuk pendidikan nonformal (Paket A, Paket B, atau Paket C)/Including Package A, Package B, or Package C

Sumber/Source: BPS, Survei Sosial Ekonomi Nasional (Susenas)/BPS-Statistics Indonesia, National Socioeconomic Survey



**Tabel**  
**Table** 4.1.14

**Persentase Penduduk Berumur 15 Tahun ke Atas yang Melek Huruf di Kabupaten Natuna, 2015-2022**  
**Percentage of Literate People Aged 15 Years and Over in Natuna Regency, 2015-2022**

Tahun Years	Angka Melek Huruf Literate People Rates		
	Laki-laki Male	Perempuan Female	Jumlah Total
(1)	(2)	(3)	(4)
2015	99,87	99,07	98,97
2016	99,67	98,52	99,10
2017	99,85	99,85	99,30
2018	99,99	99,66	99,83
2019	99,63	97,96	98,82
2020	98,44	97,00	97,74
2021	99,31	98,36	98,85
<b>2022</b>	<b>99,34</b>	<b>98,93</b>	<b>99,14</b>

Catatan/Note: <sup>1</sup> Termasuk pendidikan nonformal (Paket A, Paket B, atau Paket C)/Including Package A, Package B, or Package C  
Sumber/Source: BPS, Survei Sosial Ekonomi Nasional (Susenas)/BPS-Statistics Indonesia, National Socioeconomic Survey

**Tabel 4.1.15** Jumlah Mahasiswa, Dosen, dan Lulusan pada Sekolah Tinggi Agama Islam (STAI) Menurut Jurusan di Kabupaten Natuna, T.A. 2022/2023  
**Number of Students, Lecturers, and Graduates at STAI University by Department in Natuna Regency, Academic Year 2022/2023**

Jurusan Department	Mahasiswa Students	Dosen Lecturers	Lulusan Graduates
(1)	(2)	(3)	(4)
Pendidikan Agama Islam <i>Islamic education</i>	194	29	17
Ekonomi Islam Syari'ah <i>Islamic economic syari'ah</i>	647	21	21
Hukum Pidana Islam <i>Islamic Criminal Law</i>	122	16	1
Komunikasi Penyiaran Islam <i>Islamic Broadcasting Communications</i>	118	11	1
Pendidikan Islam Anak Usia Dini <i>Early Childhood Islamic Education</i>	115	14	5
<b>T.A./Academic Years of 2022/2023</b>	<b>1 196</b>	<b>91</b>	<b>45</b>
<b>T.A./Academic Years of 2021/2022</b>	<b>1 074</b>	<b>52</b>	<b>131</b>
<b>T.A./Academic Years of 2020/2021</b>	<b>928</b>	<b>85</b>	<b>61</b>
<b>T.A./Academic Years of 2019/2020</b>	<b>761</b>	<b>89</b>	<b>112</b>
<b>T.A./Academic Years of 2018/2019</b>	<b>714</b>	<b>84</b>	<b>91</b>

Sumber/Source: Sekolah Tinggi Agama Islam Kabupaten Natuna/STAI University of Natuna Regency





## 4.2 KESEHATAN HEALTH

**Tabel 4.2.1** Jumlah Desa<sup>1</sup>/Kelurahan Yang Memiliki Sarana Kesehatan Menurut Kecamatan di Kabupaten Natuna, 2019–2021  
*Number of Villages<sup>1</sup>/Kelurahan Having Health Facilities by Subdistrict in Natuna Regency, 2019–2021*

Kecamatan Subdistrict	Rumah Sakit Hospital		
	2019	2020	2021
(1)	(2)	(3)	(4)
Midai	–	–	–
Suak Midai	–	–	–
Bunguran Barat	–	–	–
Bunguran Utara	–	–	–
Pulau Laut	–	–	–
Pulai Tiga	–	–	–
Bunguran Batubi	–	–	–
Pulau Tiga Barat	–	–	1
Bunguran Timur	2	2	2
Bunguran Timur Laut	–	–	–
Bunguran Tengah	–	–	–
Bunguran Selatan	–	–	–
Serasan	–	–	–
Subi	–	–	–
Serasan Timur	–	–	–
<b>Natuna</b>	<b>2</b>	<b>2</b>	<b>3</b>

Lanjutan Tabel/*Continued Table 4.2.1*

Kecamatan <i>Subdistrict</i>	Rumah Sakit Bersalin <i>Maternity Hospital</i>		
	2019	2020	2021
(1)	(5)	(6)	(7)
Midai	–	–	–
Suak Midai	–	–	–
Bunguran Barat	–	–	–
Bunguran Utara	–	–	–
Pulau Laut	–	–	–
Pulai Tiga	–	–	–
Bunguran Batubi	–	–	–
Pulau Tiga Barat	–	–	–
Bunguran Timur	–	–	–
Bunguran Timur Laut	–	–	–
Bunguran Tengah	–	–	–
Bunguran Selatan	–	–	–
Serasan	–	–	–
Subi	–	–	–
Serasan Timur	–	–	–
<b>Natuna</b>	–	–	–

Lanjutan Tabel/*Continued Table* 4.2.1

Kecamatan <i>Subdistrict</i>	Poliklinik <i>Polyclinic</i>		
	2019	2020	2021
(1)	(8)	(9)	(10)
Midai	–	–	–
Suak Midai	–	–	–
Bunguran Barat	–	–	–
Bunguran Utara	–	–	–
Pulau Laut	–	–	–
Pulai Tiga	–	–	–
Bunguran Batubi	–	–	–
Pulau Tiga Barat	–	–	–
Bunguran Timur	–	–	2
Bunguran Timur Laut	–	–	–
Bunguran Tengah	–	–	–
Bunguran Selatan	–	–	–
Serasan	–	–	–
Subi	–	–	–
Serasan Timur	–	–	–
<b>Natuna</b>	–	–	<b>2</b>



Lanjutan Tabel/*Continued Table 4.2.1*

Kecamatan <i>Subdistrict</i>	Puskesmas <i>Public Health Center</i>		
	2019	2020	2021
(1)	(11)	(12)	(13)
Midai	1	1	1
Suak Midai	–	–	–
Bunguran Barat	1	1	1
Bunguran Utara	1	1	1
Pulau Laut	1	1	1
Pulai Tiga	1	1	–
Bunguran Batubi	1	1	1
Pulau Tiga Barat	1	1	1
Bunguran Timur	1	1	1
Bunguran Timur Laut	1	1	1
Bunguran Tengah	1	–	1
Bunguran Selatan	1	1	1
Serasan	1	1	1
Subi	1	1	1
Serasan Timur	1	1	1
<b>Natuna</b>	<b>14</b>	<b>13</b>	<b>13</b>

Lanjutan Tabel/*Continued Table* 4.2.1

Kecamatan <i>Subdistrict</i>	Puskesmas Pembantu <i>Subsidiary of Public Health Center</i>		
	2019	2020	2021
(1)	(14)	(15)	(16)
Midai	1	2	1
Suak Midai	1	1	1
Bunguran Barat	4	5	3
Bunguran Utara	5	7	6
Pulau Laut	1	1	–
Pulai Tiga	2	5	4
Bunguran Batubi	3	4	3
Pulau Tiga Barat	2	2	2
Bunguran Timur	1	2	1
Bunguran Timur Laut	4	4	4
Bunguran Tengah	2	3	2
Bunguran Selatan	2	2	2
Serasan	–	–	1
Subi	4	4	3
Serasan Timur	1	1	1
<b>Natuna</b>	<b>33</b>	<b>43</b>	<b>34</b>

Lanjutan Tabel/*Continued Table 4.2.1*

Kecamatan Subdistrict	Apotek Pharmacy		
	2019	2020	2021
(1)	(17)	(18)	(19)
Midai	1	1	1
Suak Midai	–	–	–
Bunguran Barat	–	–	–
Bunguran Utara	–	–	–
Pulau Laut	–	–	–
Pulai Tiga	–	–	–
Bunguran Batubi	–	–	–
Pulau Tiga Barat	–	–	–
Bunguran Timur	2	3	3
Bunguran Timur Laut	–	–	–
Bunguran Tengah	–	–	–
Bunguran Selatan	–	–	–
Serasan	–	–	–
Subi	–	–	–
Serasan Timur	–	–	–
<b>Natuna</b>	<b>3</b>	<b>4</b>	<b>4</b>

Catatan/Note: <sup>1</sup> Desa pada tabel ini termasuk Unit Permukiman Transmigrasi (UPT) yang masih dibina oleh kementerian terkait dan nagari di Provinsi Sumatera Barat/Villages in this table include Transmigration Settlement Unit which is still fostered by the relevant ministries and the nagari in the Province of Sumatera Barat

Sumber/Source: BPS, Pendataan Potensi Desa (Podes)/BPS-Statistics Indonesia, Village Potential Data Collecting



**Tabel**  
**Table** 4.2.2

**Jumlah Tenaga Kesehatan Menurut Kecamatan di Kabupaten Natuna, 2022**  
**Number of Medical Personnel by Subdistrict in Natuna Regency, 2022**

Kecamatan Subdistrict	Dokter Doctor	Dokter Gigi Dentist	Perawat Nurse	Bidan Midwife	Farmasi Pharma- ceutical	Ahli Gizi Nutritionist
(1)	(2)	(3)	(4)	(5)	(6)	(7)
Midai	2	-	24	16	2	4
Suak Midai	-	-	-	-	-	-
Bunguran Barat	2	-	22	13	4	3
Bunguran Utara	3	1	13	12	3	3
Pulau Laut	4	-	15	9	2	4
Pulai Tiga	1	-	8	11	1	1
Bunguran Batubi	2	-	14	8	2	2
Pulau Tiga Barat	1	-	13	9	2	2
Bunguran Timur	41	3	163	83	26	10
Bunguran Timur Laut	3	1	19	21	3	2
Bunguran Tengah	2	1	13	19	5	2
Bunguran Selatan	2		9	13	2	2
Serasan	2	1	23	15	3	2
Subi	2	1	17	14	1	4
Serasan Timur	2	1	15	17	3	3
<b>Natuna 2022</b>	<b>69</b>	<b>9</b>	<b>368</b>	<b>260</b>	<b>59</b>	<b>44</b>
<b>Natuna 2021</b>	<b>44</b>	<b>...</b>	<b>221</b>	<b>191</b>	<b>44</b>	<b>31</b>
<b>Natuna 2020</b>	<b>38</b>	<b>...</b>	<b>208</b>	<b>167</b>	<b>37</b>	<b>24</b>
<b>Natuna 2019</b>	<b>45</b>	<b>...</b>	<b>249</b>	<b>153</b>	<b>36</b>	<b>22</b>

Sumber/Source: Dinas Kesehatan Kabupaten Natuna/Health Office of Natuna Regency

**Tabel**  
**Table** 4.2.3

**Persentase Penduduk yang Mempunyai Keluhan Kesehatan Selama Sebulan Terakhir di Kabupaten Natuna, 2015-2022**  
**Percentage of People Who Had Health Complaint During a Month Prior to The Survey in Natuna Regency, 2015-2022**

Tahun Years	Angka Keluhan Kesehatan Health Complaint Percentage	Angka Kesakitan Sickness Percentage
(1)	(2)	(3)
2015	22,41	13,54
2016	20,67	...
2017	21,67	11,26
2018	27,82	12,37
2019	23,08	13,42
2020	22,38	11,14
2021	9,57	5,24
<b>2022</b>	<b>35,50</b>	<b>24,10</b>

Sumber/Source: BPS, Survei Sosial Ekonomi Nasional (Susenas)/BPS-Statistics Indonesia, National Socioeconomic Survey





**Tabel** 4.2.4  
**Table**

**Jumlah Rumah Sakit Umum, Rumah Sakit Khusus, Rumah Sakit/Rumah Bersalin, Puskesmas, Klinik/ Balai Kesehatan, Posyandu, dan Polindes Menurut Kecamatan di Kabupaten Natuna, 2021 dan 2022**  
***Number of General Hospital, Special Hospital, Maternity Hospital and Public Health Center, Medical Clinic, Integrated Service Post, Village maternity Cottage by Subdistrict in Natuna Regency, 2021 and 2022***

Kecamatan Subdistrict	Rumah Sakit Umum General Hospital		Rumah Sakit Khusus Special Hospital	
	2021	2022	2021	2022
(1)	(2)	(3)	(4)	(5)
Midai	-	-	-	-
Suak Midai	-	-	-	-
Bunguran Barat	-	-	-	-
Bunguran Utara	-	-	-	-
Pulau Laut	-	-	-	-
Pulai Tiga	-	-	-	-
Bunguran Batubi	-	-	-	-
Pulau Tiga Barat	-	-	-	-
Bunguran Timur	2	2	-	-
Bunguran Timur Laut	-	-	-	-
Bunguran Tengah	-	-	-	-
Bunguran Selatan	-	-	-	-
Serasan	-	-	-	-
Subi	-	-	-	-
Serasan Timur	-	-	-	-
<b>Natuna</b>	<b>2</b>	<b>2</b>	<b>-</b>	<b>-</b>

Lanjutan Tabel/*Continued Table 4.2.4*

Kecamatan Subdistrict	Rumah Sakit Bersalin/ Rumah Bersalin Maternity Hospital		Puskesmas Public Health Center		Puskesmas Pembantu (Pustu) Auxiliary Clinic	
	2021	2022	2021	2022	2021	2022
(1)	(6)	(7)	(8)	(9)	(10)	(11)
Midai	-	-	1	1	1	1
Suak Midai	-	-	-	-	1	1
Bunguran Barat	-	-	1	1	4	4
Bunguran Utara	-	-	1	1	9	9
Pulau Laut	-	-	1	1	2	2
Pulai Tiga	-	-	1	1	5	5
Bunguran Batubi	-	-	1	1	3	3
Pulau Tiga Barat	-	-	1	1	3	3
Bunguran Timur	-	-	1	1	1	1
Bunguran Timur Laut	-	-	1	1	4	4
Bunguran Tengah	-	-	1	1	2	2
Bunguran Selatan	-	-	1	1	2	2
Serasan	-	-	1	1	-	-
Subi	-	-	1	1	3	3
Serasan Timur	-	-	1	1	1	1
<b>Natuna</b>	-	-	<b>14</b>	<b>14</b>	<b>41</b>	<b>41</b>

Lanjutan Tabel/*Continued Table* 4.2.4

Kecamatan <i>Subdistrict</i>	Klinik/Balai Kesehatan <i>Medical Clinic</i>		Posyandu <i>Integrated Service Post</i>		Polindes <i>Village Maternity Cottage</i>	
	2021	2022	2021	2022	2021	2022
(1)	(12)	(13)	(14)	(15)	(16)	(17)
Midai	-	-	8	8	1	1
Suak Midai	-	-	-	-	-	-
Bunguran Barat	-	-	19	19	-	-
Bunguran Utara	-	-	11	11	-	-
Pulau Laut	-	-	5	5	1	1
Pulai Tiga	-	-	8	8	1	1
Bunguran Batubi	-	-	6	6	-	-
Pulau Tiga Barat	-	-	6	6	-	-
Bunguran Timur	6	7	22	22	1	1
Bunguran Timur Laut	-	-	7	7	-	-
Bunguran Tengah	-	-	4	4	1	1
Bunguran Selatan	-	-	7	7	1	1
Serasan	-	-	9	9	4	4
Subi	-	-	8	8	1	1
Serasan Timur	-	-	7	7	3	3
<b>Natuna</b>	<b>6</b>	<b>7</b>	<b>127</b>	<b>127</b>	<b>14</b>	<b>14</b>

Sumber/*Source*: Dinas Kesehatan Kabupaten Natuna/*Health Office of Natuna Regency*



**Tabel**  
**Table 4.2.5****Distribusi Persentase Wanita Berumur 15-49 Tahun yang Pernah Kawin dan Melahirkan Hidup dan Dua Tahun Terakhir Menurut Penolong Persalinan di Kabupaten Natuna, 2018-2022*****Percentage Distribution of Ever Married Women Aged 15-49 Years Who Had Lived Birth in The Two Years Preceding The Survey by Last Birth Attendance in Natuna Regency, 2018-2022***

<b>Penolong Persalinan Birth Attendance</b>	<b>2018<sup>1</sup></b>	<b>2019<sup>2</sup></b>	<b>2020<sup>2</sup></b>	<b>2021</b>	<b>2022</b>
(1)	(2)	(3)	(4)	(5)	(6)
Tenaga Medis <i>Medical Personnel</i>	33,06	41,93	36,99	37,42	<b>27,21</b>
Perawat/Bidan <i>Nurse/Midwife</i>	61,94	58,07	63,01	58,11	<b>59,89</b>
Non Tenaga Kesehatan <i>Not a Medical Personnel</i>	5,00	-	-	4,47	<b>12,90</b>
<b>Jumlah/Total</b>	<b>100,00</b>	<b>100,00</b>	<b>100,00</b>	<b>100,00</b>	<b>100,00</b>

Catatan/Note: <sup>1</sup> Tenaga Medis adalah Dokter Kandungan dan Dokter Umum/*Medical Personnel is a Obstetrician and general practice doctor*

Non Tenaga Kesehatan adalah Dukun Beranak/Paraji/*Not a Medical Personnel is a Midwife/Paraji*

<sup>2</sup> Tenaga Medis adalah Dokter Kandungan, Dokter Umum, dan Tenaga Kesehatan Lainnya/*Medical Personnel is a Obstetrician, general practice doctor, or other medical personnel*

Sumber/Source: BPS, Survei Sosial Ekonomi Nasional (Susenas)/BPS-Statistics Indonesia, National Socioeconomic Survey



**Tabel** 4.2.6  
**Table**

**Persentase Penduduk yang Mempunyai Keluhan Kesehatan dan Berobat Jalan Selama Sebulan Terakhir di Kabupaten Natuna (%), 2015–2022**  
*Percentage of People Who Had Health Complaint and Had Outpatient During a Month Prior to The Survey in Natuna Regency (%), 2015–2022*

<b>Tahun Years</b>	<b>Persentase Penduduk yang Mempunyai Keluhan Kesehatan Percentage of People Who Had Health Complaint</b>
(1)	(2)
2015	60,69
2016	45,93
2017	49,10
2018	57,76
2019	48,42
2020	37,26
2021	29,40
<b>2022</b>	<b>66,12</b>

Sumber/Source: BPS, Survei Sosial Ekonomi Nasional (Susenas)/BPS-Statistics Indonesia, National Socioeconomic Survey

**Tabel**  
**Table** 4.2.7

**Persentase Penduduk yang Mempunyai Keluhan Kesehatan dan Tidak Berobat Jalan Selama Sebulan Terakhir Menurut Alasan Utama Tidak Berobat Jalan di Kabupaten Natuna (%), 2018-2022**  
**Percentage of People Who Had Health Complaint and Had Not Outpatient During a Month Prior to The Survey by Main Reason for not Outpatient in Natuna Regency (%), 2018-2022**

Alasan Utama Tidak Berobat Jalan <i>Main Reason for not Outpatient</i>	Persentase Penduduk yang Mempunyai Keluhan Kesehatan <i>Percentage of People Who Had Health Complaint</i>				
	2018	2019	2020	2021	2022
(1)	(2)	(3)	(4)	(5)	(6)
Tidak punya biaya berobat/ <i>No money for outpatient</i>	0,11	1,39	-	-	-
Tidak ada biaya transport/ <i>No money for transportation</i>	-	-	-	-	-
Tidak ada sarana transportasi/ <i>No transportation utilities</i>	-	-	-	0,40	-
Waktu tunggu pelayanan lama/ <i>Long lay time for health services</i>	0,40	-	0,25	-	-
Mengobati sendiri/ <i>Self treatment</i>	70,44	55,61	65,04	63,94	<b>100,00</b>
Tidak ada yang mendampingi/ <i>No accompanying</i>	-	2,26	0,01	2,94	-
Merasa tidak perlu/ <i>Not necessary</i>	28,83	40,74	33,10	31,99	-
Lainnya/ <i>Others</i>	0,21	-	1,60	0,73	-
<b>Jumlah/Total</b>	<b>100,00</b>	<b>100,00</b>	<b>100,00</b>	<b>100,00</b>	<b>100,00</b>

Sumber/Source: BPS, Survei Sosial Ekonomi Nasional (Susenas)/BPS-Statistics Indonesia, National Socioeconomic Survey



**Tabel**  
**Table** 4.2.8

**Jumlah Kasus Sepuluh Penyakit Terbanyak di Kabupaten Natuna, 2022**  
**Number of Cases of The Ten Most Diseases in Natuna Regency, 2022**

No.	Jenis Penyakit Type of Diseases	Jumlah Kasus Number of Cases
(1)	(2)	(3)
1	Hipertensi esensial	8 459
2	Inpeksi Pernapasan Atas Akut (ISPA)	5 891
3	Dyspepsia	2 761
4	Osteo Atritis / Gout, unspecified	2 687
5	Febris tanpa sebab yg jelas	2 524
6	Nasofaringitis Akut (common cold)	2 220
7	Dermatitis kontak alergika, unspecified cause	1 437
8	Hypercholesterolemia	1 121
9	DM II (non-insulin-dependen diabetes mellitus)	1 053
10	Asthma	1 023
<b>Jumlah/Total</b>		<b>29 176</b>

Sumber/Source: Dinas Kesehatan Kabupaten Natuna/Health Office of Natuna Regency

### 4.3 AGAMA DAN SOSIAL LAINNYA RELIGION AND OTHER SOCIAL AFFAIRS

**Tabel** 4.3.1 **Persentase Jumlah Penduduk Menurut Kecamatan dan Agama yang Dianut di Kabupaten Natuna, 2022**  
**Table** 4.3.1 **Percentage of Population by Subdistrict and Religion in Natuna Regency, 2022**

Kecamatan Subdistrict	Islam	Protestan Protestant	Katolik Catholic	Hindu	Budha Buddha	Lainnya Others
(1)	(2)	(3)	(4)	(5)	(6)	(7)
Midai	98,72	0,53	0,14	-	0,61	-
Suak Midai	99,61	-	-	-	0,39	-
Bunguran Barat	95,33	1,48	0,07	-	3,10	0,01
Bunguran Utara	97,88	0,88	0,06	-	1,19	-
Pulau Laut	99,62	-	-	-	0,34	0,04
Pulai Tiga	99,02	0,03	0,24	-	0,63	0,08
Bunguran Batubi	95,99	3,71	0,30	-	-	-
Pulau Tiga Barat	99,91	-	0,09	-	-	-
Bunguran Timur	95,20	2,41	0,64	0,00	1,38	0,37
Bunguran Timur Laut	98,41	0,13	0,60	-	0,78	0,09
Bunguran Tengah	96,15	2,88	0,76	-	0,21	-
Bunguran Selatan	99,35	0,47	-	-	-	0,18
Serasan	98,88	0,30	-	-	0,81	-
Subi	99,74	0,19	-	-	0,06	-
Serasan Timur	99,97	-	-	-	0,03	-
<b>Natuna</b>	<b>97,11</b>	<b>1,39</b>	<b>0,33</b>	<b>0,00</b>	<b>1,02</b>	<b>0,14</b>

Catatan/Note: Data Konsolidasi Bersih Semester I 2022/Net Consolidated Data for The First Semester 2022

Sumber/Source: Dinas Kependudukan dan Pencatatan Sipil Kabupaten Natuna/Population Registration Office of Natuna Regency





**Tabel** 4.3.2  
**Table**

**Jumlah Tempat Peribadatan Menurut Kecamatan di Kabupaten Natuna, 2022**  
**Number of Places of Worship by Subdistrict in Natuna Regency, 2022**

Kecamatan Subdistrict	Masjid Mosque	Mushola Pray Room	Gereja Church	Pura Temple	Vihara Monastery	Cetiya/ Kelenteng Temple
(1)	(2)	(3)	(4)	(5)	(6)	(7)
Midai	4	13	-	-	-	-
Suak Midai	5	2	-	-	-	-
Bunguran Barat	13	11	5	-	1	-
Bunguran Utara	10	15	1	-	-	-
Pulau Laut	3	3	-	-	-	-
Pulai Tiga	6	4	-	-	-	-
Bunguran Batubi	8	9	-	-	-	-
Pulau Tiga Barat	6	2	-	-	-	-
Bunguran Timur	35	24	4	-	2	1
Bunguran Timur Laut	10	19	-	-	-	-
Bunguran Tengah	5	16	1	-	-	-
Bunguran Selatan	8	15	-	-	-	-
Serasan	12	4	-	-	-	-
Subi	6	10	-	-	-	-
Serasan Timur	9	3	-	-	-	-
<b>Natuna</b>	<b>140</b>	<b>150</b>	<b>11</b>	<b>-</b>	<b>3</b>	<b>1</b>

Sumber/Source: Kantor Kementerian Agama Kabupaten Natuna/Religion Ministry Office of Natuna Regency

**Tabel**  
**Table** 4.3.3

**Jumlah Desa<sup>1</sup>/Kelurahan yang Mengalami Bencana Alam<sup>2</sup> Menurut Kecamatan di Kabupaten Natuna, 2019-2021**  
**Number of Villages<sup>1</sup>/Kelurahan that Had Natural Disaster<sup>2</sup> by Subdistrict in Natuna Regency, 2019-2021**

Kecamatan Subdistrict	Banjir/Flood		
	2019	2020	2021
(1)	(2)	(3)	(4)
Midai	–	–	–
Suak Midai	–	–	–
Bunguran Barat	–	–	–
Bunguran Utara	–	–	–
Pulau Laut	–	–	–
Pulai Tiga	–	–	–
Bunguran Batubi	–	–	–
Pulau Tiga Barat	–	–	–
Bunguran Timur	1	2	1
Bunguran Timur Laut	2	1	1
Bunguran Tengah	–	–	–
Bunguran Selatan	–	–	–
Serasan	–	3	–
Subi	–	–	–
Serasan Timur	–	1	–
<b>Natuna</b>	<b>3</b>	<b>7</b>	<b>2</b>

Lanjutan Tabel/*Continued Table* 4.3.3

Kecamatan <i>Subdistrict</i>	Gempa Bumi/ <i>Earthquake</i>		
	2019	2020	2021
(1)	(5)	(6)	(7)
Midai	–	–	–
Suak Midai	–	–	–
Bunguran Barat	–	–	–
Bunguran Utara	–	–	–
Pulau Laut	–	–	–
Pulai Tiga	–	–	–
Bunguran Batubi	–	–	–
Pulau Tiga Barat	–	–	–
Bunguran Timur	–	–	–
Bunguran Timur Laut	–	–	–
Bunguran Tengah	–	–	–
Bunguran Selatan	–	–	–
Serasan	–	–	–
Subi	–	–	–
Serasan Timur	–	–	–
<b>Natuna</b>	–	–	–

Lanjutan Tabel/Continued Table 4.3.3

Kecamatan Subdistrict	Tanah Longsor/Landslide		
	2019	2020	2021
(1)	(8)	(9)	(10)
Midai	–	–	–
Suak Midai	–	–	–
Bunguran Barat	–	–	–
Bunguran Utara	–	–	–
Pulau Laut	–	–	–
Pulai Tiga	–	–	–
Bunguran Batubi	–	–	–
Pulau Tiga Barat	–	–	–
Bunguran Timur	–	–	–
Bunguran Timur Laut	–	–	–
Bunguran Tengah	–	–	–
Bunguran Selatan	–	–	–
Serasan	–	–	–
Subi	–	–	–
Serasan Timur	–	–	–
<b>Natuna</b>	–	–	–

Catatan/Note: <sup>1</sup> Desa pada tabel ini termasuk Unit Permukiman Transmigrasi (UPT) yang masih dibina oleh kementerian terkait dan nagari di Provinsi Sumatera Barat/Villages in this table are included in Transmigration Settlement Unit which is still fostered by the relevant ministries and the nagari in the Province of Sumatera Barat

<sup>2</sup> Terjadi dalam tiga tahun terakhir sampai dengan saat pencacahan/Occured during the last three years by the time of enumeration

Sumber/Source: BPS, Pendataan Potensi Desa (Podes)/BPS-Statistics Indonesia, Village Potential Data Collecting



**Tabel** 4.3.4  
**Table**

**Jumlah Pondok Pesantren dan Santri Menurut Kecamatan di Kabupaten Natuna, 2022**  
**Number of Pesantren and Its Students by Subdistrict in Natuna Regency, 2022**

Kecamatan Subdistrict	Pesantren Pesantren	Santri Pupils
(1)	(2)	(3)
Midai	-	-
Suak Midai	-	-
Bunguran Barat	1	102
Bunguran Utara	-	-
Pulau Laut	-	-
Pulai Tiga	-	-
Bunguran Batubi	-	-
Pulau Tiga Barat	-	-
Bunguran Timur	1	291
Bunguran Timur Laut	1	55
Bunguran Tengah	-	-
Bunguran Selatan	-	-
Serasan	-	-
Subi	-	-
Serasan Timur	-	-
<b>Natuna</b>	<b>3</b>	<b>448</b>

Sumber/Source: Kantor Kementerian Agama Kabupaten Natuna/Religion Ministry Office of Natuna Regency

**Tabel**  
**Table 4.3.5****Banyaknya Nikah, Thalaq, Cerai dan Rujuk Menurut Kecamatan di Kabupaten Natuna, 2022**  
**Number of Marriage, Repudiation, Divorces and Reconciliation by Subdistrict in Natuna Regency, 2022**

Kecamatan Subdistrict	Nikah <sup>1</sup> Marriages <sup>1</sup>	Thalaq <sup>2</sup> Repudiation <sup>2</sup>	Cerai <sup>2</sup> Divorces <sup>2</sup>	Rujuk <sup>1</sup> Reconciliation <sup>1</sup>
(1)	(2)	(3)	(4)	(5)
Midai <sup>1</sup>	32	2	7	-
Suak Midai	5	-	4	-
Bunguran Barat <sup>2</sup>	53	2	15	-
Bunguran Utara	27	1	13	-
Pulau Laut	17	2	3	-
Pulai Tiga <sup>3</sup>	37	4	11	-
Bunguran Batubi	28	1	7	-
Pulau Tiga Barat	18	-	5	-
Bunguran Timur	192	22	57	-
Bunguran Timur Laut	33	3	19	-
Bunguran Tengah	24	4	3	-
Bunguran Selatan	19	-	8	-
Serasan	40	1	10	-
Subi	15	-	4	-
Serasan Timur	34	-	6	-
<b>Natuna</b>	<b>574</b>	<b>42</b>	<b>172</b>	<b>-</b>

Sumber/Source: <sup>1</sup> Kantor Kementerian Agama Kabupaten Natuna/Religion Ministry Office of Natuna Regency<sup>2</sup> Pengadilan Agama Kabupaten Natuna/The Religious Court of Natuna Regency



#### 4.4 KEMISKINAN DAN PEMBANGUNAN MANUSIA POVERTY AND HUMAN DEVELOPMENT

**Tabel 4.4.1** Garis Kemiskinan, Jumlah, dan Persentase Penduduk Miskin di Kabupaten Natuna, 2015–2022  
*Poverty Line, Number, and Percentage of Poor People in Natuna Regency, 2015–2022*

Tahun Year	Garis Kemiskinan (rupiah/kapita/bulan) Poverty Line (rupiah/capita/month)	Jumlah Penduduk Miskin (ribu) Number of Poor People (thousand)	Persentase Penduduk Miskin Percentage of Poor People
(1)	(2)	(3)	(4)
2015	276 828	3,23	4,34
2016	302 043	3,25	4,33
2017	332 248	3,53	4,64
2018	362 519	3,60	4,68
2019	378 573	3,43	4,42
2020	408 164	3,47	4,43
2021	420 503	3,98	4,95
<b>2022</b>	<b>449 302</b>	<b>4,32</b>	<b>5,32</b>

Sumber/Source: BPS, Survei Sosial Ekonomi Nasional (Susenas) Maret/BPS-Statistics Indonesia, March National Socioeconomic Survey

**Tabel**  
**Table** 4.4.2

**Indeks Kedalaman Kemiskinan dan Indeks Keparahan Kemiskinan di Kabupaten Natuna, 2015–2022**  
**Poverty Gap Index and Poverty Severity Index in Natuna Regency, 2015–2022**

Tahun Year	Indeks Kedalaman Kemiskinan Poverty Gap Index	Indeks Keparahan Kemiskinan Poverty Severity Index
(1)	(2)	(3)
2015	0,44	0,07
2016	0,22	0,02
2017	0,43	0,06
2018	0,58	0,14
2019	0,49	0,09
2020	0,40	0,05
2021	0,44	0,07
<b>2022</b>	<b>1,06</b>	<b>0,25</b>

Sumber/Source: BPS, Survei Sosial Ekonomi Nasional (Susenas) Maret/BPS-Statistics Indonesia, March National Socioeconomic Survey





**Tabel** 4.4.3  
**Table**

**Indeks Pembangunan Manusia di Kabupaten Natuna,  
2012–2022**  
*Human Development Index in Natuna Regency, 2012–  
2022*

<b>Tahun</b> <i>Year</i>	<b>Indeks Pembangunan Manusia</b> <i>Human Development Index</i>
(1)	(2)
2012	68,80
2013	69,39
2014	70,06
2015	70,87
2016	71,23
2017	71,52
2018	72,10
2019	72,67
2020	72,72
2021	73,09
<b>2022</b>	<b>73,47</b>

Sumber/Source: BPS, berbagai sensus, survei dan sumber lain/BPS-Statistics Indonesia, various census, survey, and other sources

#### 4.5 PERUMAHAN DAN LINGKUNGAN HOUSING AND ENVIRONMENT

**Tabel** 4.5.1 **Distribusi Persentase Rumah Tangga Menurut Luas Lantai di Kabupaten Natuna, 2018-2022**  
*Percentage Distribution of Household Population by Floor Area in Natuna Regency, 2018-2022*

Luas Lantai (m <sup>2</sup> ) Floor Area (m <sup>2</sup> )	2018	2019	2020	2021	2022
(1)	(2)	(3)	(4)	(5)	(6)
< 50	27,31	24,46	24,70	22,94	<b>21,29</b>
50 - 99	45,95	48,94	44,54	48,24	<b>47,57</b>
100 - 149	13,77	19,01	18,00	18,39	<b>15,57</b>
>= 150	12,97	7,59	12,76	10,43	<b>15,57</b>
<b>Jumlah/Total</b>	<b>100,00</b>	<b>100,00</b>	<b>100,00</b>	<b>100,00</b>	<b>100,00</b>

Sumber/Source: BPS, Survei Sosial Ekonomi Nasional (Susenas) Maret/BPS-Statistics Indonesia, March National Socioeconomic Survey



**Tabel**  
**Table** 4.5.2

**Distribusi Persentase Rumah Tangga menurut Sumber Air Minum di Kabupaten Natuna, 2018-2022**  
**Percentage Distribution of Household Population by Source of Drinking Water in Natuna Regency, 2018-2022**

<b>Sumber Air Minum</b> <b>Source of Drinking Water</b>	<b>2018</b>	<b>2019</b>	<b>2020</b>	<b>2021</b>	<b>2022</b>
(1)	(2)	(3)	(4)	(5)	(6)
Leding <i>Piped Water</i>	...	17,39	13,90	21,45	<b>24,19</b>
Sumur Bor/Pompa <i>Pumped Water</i>	...	1,75	4,21	3,89	<b>2,86</b>
Air Kemasan Bermerk/Isi Ulang <i>Bottled Water</i>	...	41,60	48,01	44,54	<b>43,45</b>
Sumur Terlindung <i>Protected Well</i>	...	7,32	9,61	7,15	<b>11,51</b>
Sumur Tak Terlindung <i>Unprotected Well</i>	...	9,63	5,04	3,33	<b>1,39</b>
Mata Air Terlindung/Tak Terlindung <i>Protected/Unprotected Spring</i>	...	22,23	17,98	19,53	<b>15,17</b>
Lainnya <sup>1</sup> <i>Others<sup>1</sup></i>	...	0,08	1,25	0,11	<b>1,42</b>
<b>Jumlah/Total</b>	...	<b>100,00</b>	<b>100,00</b>	<b>100,00</b>	<b>100,00</b>

Catatan/Note: <sup>1</sup> Lainnya termasuk air permukaan, air hujan, dan lainnya/Other include surface water, rainwater collection, and others.

Sumber/Source: BPS, Survei Sosial Ekonomi Nasional (Susenas) Maret/BPS-Statistics Indonesia, March National Socioeconomic Survey

**Tabel 4.5.3** **Distribusi Persentase Rumah Tangga menurut Sumber Penerangan di Kabupaten Natuna, 2018-2022**  
**Percentage Distribution of Household Population by Lighting Source in Natuna Regency, 2018-2022**

Sumber Penerangan Lighting Source	2018	2019	2020	2021	2022
(1)	(2)	(3)	(4)	(5)	(6)
Listrik PLN State Electricity Company	89,46	97,74	99,07	99,13	<b>98,98</b>
Listrik Non PLN Own Electricity Company	9,11	1,74	-	0,12	<b>0,94</b>
Bukan Listrik Non Electricity	1,42	0,52	0,93	0,74	<b>0,07</b>
<b>Jumlah/Total</b>	<b>100,00</b>	<b>100,00</b>	<b>100,00</b>	<b>100,00</b>	<b>100,00</b>

Sumber/Source: BPS, Survei Sosial Ekonomi Nasional (Susenas) Maret/BPS-Statistics Indonesia, March National Socioeconomic Survey



**Tabel**  
**Table** 4.5.4

**Distribusi Persentase Rumah Tangga menurut Penggunaan Fasilitas Tempat Buang Air Besar di Kabupaten Natuna, 2018-2022**  
**Percentage Distribution of Household Population by Type of Toilet Facility Used by The Household in Natuna Regency, 2018-2022**

<b>Fasilitas Tempat Buang Air Besar</b> <b>Type of Toilet Facility Used</b>	<b>2018</b>	<b>2019</b>	<b>2020</b>	<b>2021</b>	<b>2022</b>
(1)	(2)	(3)	(4)	(5)	(6)
Sendiri <i>Not Shared</i>	91,45	91,97	89,75	91,98	<b>94,91</b>
Bersama <i>Shared</i>	1,91	1,11	4,71	1,94	<b>1,95</b>
MCK Umum <i>Public Facility</i>	0,64	0,18	0,28	1,17	<b>0,65</b>
Tidak Menggunakan <i>Not Using</i>	0,16	-	0,18	-	<b>0,07</b>
Tidak Ada <i>No Facility</i>	5,85	6,74	5,08	4,9	<b>2,53</b>

Sumber/Source: BPS, Survei Sosial Ekonomi Nasional (Susenas) Maret/BPS-Statistics Indonesia, March National Socioeconomic Survey

**Tabel**  
**Table 4.5.5****Distribusi Persentase Rumah Tangga menurut Bahan Bakar Utama Untuk Memasak di Kabupaten Natuna, 2018-2022****Percentage Distribution of Household Population by Type of Cooking Fuel in Natuna Regency, 2018-2022**

<b>Bahan Bakar Utama untuk Memasak</b> <b>Type of Cooking Fuel</b>	<b>2018</b>	<b>2019</b>	<b>2020</b>	<b>2021</b>	<b>2022</b>
(1)	(2)	(3)	(4)	(5)	(6)
Listrik <i>Electricity</i>	-	0,61	0,25	0,41	<b>0,27</b>
Gas Kota/Elpiji/Biogas <i>Gas/LPG</i>	27,62	28,88	27,67	25,55	<b>28,76</b>
Minyak Tanah/Briket/Arang/Kayu Bakar <i>Kerosene/Coal/Briquet/Wood</i>	67,80	69,46	71,47	72,97	<b>70,32</b>
Lainnya <i>Others</i>	1,50	1,05	-	1,07	-
Tidak Memasak di Rumah <i>No cooking at home</i>	3,08	-	0,61	-	<b>0,65</b>
<b>Jumlah/Total</b>	<b>100,00</b>	<b>100,00</b>	<b>100,00</b>	<b>100,00</b>	<b>100,00</b>

Sumber/Source: BPS, Survei Sosial Ekonomi Nasional (Susenas) Maret/BPS-Statistics Indonesia, March National Socioeconomic Survey



**Tabel**  
**Table** 4.5.6

**Distribusi Persentase Rumah Tangga menurut Status Penguasaan Bangunan Tempat Tinggal di Kabupaten Natuna, 2018-2022**  
*Percentage Distribution of Household Population by Dwelling Ownership Status in Natuna Regency, 2018-2022*

<b>Status Penguasaan Bangunan Tempat Tinggal</b> <i>Dwelling Ownership Status</i>	<b>2018</b>	<b>2019</b>	<b>2020</b>	<b>2021</b>	<b>2022</b>
(1)	(2)	(3)	(4)	(5)	(6)
Milik Sendiri <i>Private</i>	-	0,61	82,47	78,90	<b>83,72</b>
Kontrak/Sewa <i>Lease/Rent</i>	27,62	28,88	7,53	8,92	<b>6,58</b>
Bebas Sewa <i>Free Rent</i>	67,8	62,92	-	10,37	<b>8,54</b>
Dinas <i>Official Residence</i>	-	-	-	1,81	<b>1,06</b>
Lainnya <i>Others</i>	1,5	1,05	10,00	-	-

Sumber/Source: BPS, Survei Sosial Ekonomi Nasional (Susenas) Maret/BPS-Statistics Indonesia, March National Socioeconomic Survey

**Tabel**  
**Table 4.5.7****Distribusi Persentase Rumah Tangga menurut Jenis Lantai Terluas di Kabupaten Natuna, 2018-2022**  
**Percentage Distribution of Household Population by Main Material of Dweeling Floor in Natuna Regency, 2018-2022**

<b>Jenis Lantai Terluas</b> <b>Main Material of Dweeling Floor</b>	<b>2018</b>	<b>2019</b>	<b>2020</b>	<b>2021</b>	<b>2022</b>
(1)	(2)	(3)	(4)	(5)	(6)
Bukan Tanah Not Earth/Sand	98,84	99,92	100,00	99,74	<b>99,82</b>
Tanah Earth/Sand	1,16	0,08	-	0,26	<b>0,18</b>

Sumber/Source: BPS, Survei Sosial Ekonomi Nasional (Susenas) Maret/BPS-Statistics Indonesia, March National Socioeconomic Survey





**Tabel** 4.5.8  
**Table**

**Distribusi Persentase Rumah Tangga yang Memiliki Akses Terhadap Sanitasi Layak di Kabupaten Natuna, 2015-2022**  
*Percentage Distribution of Household Population Who Have Access to Improved Sanitation in Natuna Regency, 2015-2022*

<b>Tahun</b> <i>Year</i>	<b>Rumah Tangga yang Memiliki Akses Terhadap Sanitasi Layak</b> <i>Household Population with Improved Sanitation</i>
(1)	(2)
2015	52,60
2016	61,17
2017	66,78
2018	63,41
2019	66,15
2020	70,71
2021	70,71
<b>2022</b>	<b>76,45</b>

Sumber/Source: BPS, Survei Sosial Ekonomi Nasional (Susenas) Maret/BPS-Statistics Indonesia, March National Socioeconomic Survey

**Tabel**  
**Table 4.5.9****Distribusi Persentase Rumah Tangga yang Memiliki Sumber Air Minum Layak di Kabupaten Natuna, 2015-2022*****Percentage Distribution of Household Population by Improved Drinking Water in Natuna Regency, 2015-2022***

<b>Tahun</b> <b>Year</b>	<b>Rumah Tangga yang Memiliki Akses Terhadap Sumber Air Minum Layak</b> <b>Household Population with Improved Drinking Water</b>
(1)	(2)
2015	81,14
2016	77,02
2017	70,57
2018	82,68
2019	72,34
2020	82,72
2021	81,26
<b>2022</b>	<b>87,23</b>

Sumber/Source: BPS, Survei Sosial Ekonomi Nasional (Susenas) Maret/BPS-Statistics Indonesia, March National Socioeconomic Survey



#### 4.6 KRIMINALITAS CRIME

**Tabel**  
**Table** 4.6.1

**Jumlah Tindak Pidana, Risiko Penduduk Terjadi Tindak Pidana per 100.000 Penduduk, Persentase Penyelesaian Tindak Pidana, dan Selang Waktu Terjadinya Tindak Pidana di Kabupaten Natuna, 2015-2022**  
**Number of Crime, Crime Rate per 100,000 Population, Percentage of Crime Clearance, and Time Interval Crime Occurance in Natuna Regency, 2015-2022**

Tahun Year	Jumlah Tindak Pidana Number of Crime	Risiko Penduduk Terjadi Tindak Pidana per 100.000 Penduduk Crime Rate per 100,000 Population	Persentase Penyelesaian Tindak Pidana Percentage of Crime Clearance	Selang Waktu Terjadinya Tindak Pidana Time Interval of Crime Occurance
(1)	(2)	(3)	(4)	(5)
2015	148	199	64	59,19'00"
2016	83	110	73	105,54'00"
2017	81	106	56	108,15'00"
2018	50	65	62	175,02'00"
2019	64	82	53	137,27'05"
2020	56	70	91	159,27'00"
2021	70	84	72	165,30'00"
<b>2022</b>	<b>64</b>	<b>82</b>	<b>71</b>	<b>163,30'00"</b>

Sumber/Source: Kepolisian Resort Kabupaten Natuna/Subregional Police of Natuna Regency

**Tabel**  
**Table 4.6.2****Banyaknya Pelanggaran Lalu-Lintas Menurut Kesatuan dan Denda di Kabupaten Natuna, 2015-2022**  
**Number of Road Abuse Classified by Area and Mulct in Natuna Regency, 2015- 2022**

Tahun Year	Pelanggaran Road Abuse	Denda Mulct
(1)	(2)	(3)
2015	1 111	8 274 000
2016	1 438	-
2017	488	100 000
2018	2 249	-
2019	145	37 570 000
2020	3,201	-
2021	4 349	-
<b>2022</b>	<b>12 137</b>	-

Sumber/Source: Kepolisian Resort Kabupaten Natuna/Subregional Police of Natuna Regency



**Tabel** 4.6.3  
**Table**

**Banyaknya Kecelakaan Lalu-Lintas Menurut Akibat Kecelakaan dan Kerugian Materi di Kabupaten Natuna, 2015-2022**

*Number of Road Accident Classified by Type of Casualties and Value of Losses in Natuna Regency, 2015- 2022*

Tahun Year	Kejadian Accidents	Meninggal Dunia Dead	Luka Berat Bad Injured	Luka Ringan Slightly Injured	Kerugian Material Value of Lossess
(1)	(2)	(3)	(4)	(5)	(6)
2015	10	4	7	5	39 000 000
2016	31	13	20	33	91 200 000
2017	14	7	7	11	65 300 000
2018	40	5	22	32	1 400 000
2019	51	7	34	28	44 500 000
2020	29	6	28	16	46 000 000
2021	33	8	25	10	35 800 000
<b>2022</b>	<b>32</b>	<b>6</b>	<b>28</b>	<b>10</b>	<b>59 400 000</b>

Sumber/Source: Kepolisian Resort Kabupaten Natuna/Subregional Police of Natuna Regency

**Tabel** 4.6.4 **Banyaknya Tindak Pidana Menurut Jenis Tindak Pidana di Kabupaten Natuna, 2018-2022**  
**Number of Crime by Type of Crime in Natuna Regency, 2018- 2022**

Jenis Tindak Pidana Type of Crime	2018	2019	2020	2021	2022
(1)	(2)	(3)	(4)	(5)	(6)
Pencurian Berat (Curat) Thievery	-	-	3	12	14
Pencurian Kendaraan Bermotor (Curanmor) Vehicles Thievery	2	-	3	3	2
Pencurian dengan Kekerasan (Curas) Violent Theft	-	1	-	-	-
Penganiayaan Berat (Anirat) Severe Persecution	-	-	5	2	-
Kebakaran Fire	-	-	2	5	-
Pembunuhan Murder	1	-	1	-	-
Perkosaan Violation	-	-	1	-	-
Penadahan Fencing	-	-	-	-	-
Penipuan/Penggelapan Fraud	4	2	8	12	7
Pencurian Biasa (Cubis) Theft	20	8	2	4	8
Narkoba Drugs	16	11	4	5	9

Sumber/Source: Kepolisian Resort Kabupaten Natuna/Subregional Police of Natuna Regency



**Tabel**  
**Table** 4.6.5

**Banyaknya Putusan Tindak Pidana Menurut Jenis Tindak Pidana di Kabupaten Natuna, 2018-2022**  
**Number of Crime Clearance by Type of Crime in Natuna Regency, 2018- 2022**

Jenis Tindak Pidana <i>Type of Crime</i>	2018	2019	2020	2021	2022
(1)	(2)	(3)	(4)	(5)	(6)
Pencurian Berat (Curat) <i>Thievery</i>	-	-	3	12	<b>14</b>
Pencurian Kendaraan Bermotor (Curanmor) <i>Vehicles Thievery</i>	-	-	3	3	<b>2</b>
Pencurian dengan Kekerasan (Curas) <i>Violent Theft</i>	-	-	-	-	-
Penganiayaan Berat (Anirat) <i>Severe Persecution</i>	-	-	5	2	-
Kebakaran <i>Fire</i>	-	-	2	5	-
Pembunuhan <i>Murder</i>	-	-	1	-	-
Perkosaan <i>Violation</i>	-	-	1	-	-
Penadahan <i>Fencing</i>	-	-	-	-	-
Penipuan/Penggelapan <i>Fraud</i>	2	-	8	12	<b>7</b>
Pencurian Biasa (Cubis) <i>Theft</i>	6	-	2	4	<b>8</b>
Narkoba <i>Drugs</i>	16	9	4	5	<b>9</b>

Sumber/Source: Kepolisian Resort Kabupaten Natuna/Subregional Police of Natuna Regency






# PERTANIAN, KEHUTANAN, PETERNAKAN, DAN PERIKANAN

AGRICULTURE, FORESTRY,  
LIVESTOCK, AND FISHERY

BAB  
CHAPTER

05



5,658

Jumlah Rumah Tangga  
Perikanan Tangkap

*Number of Capture  
Fisheries Households*





## PENJELASAN TEKNIS

1. **Pengumpulan data Statistik Pertanian (SP)** diselenggarakan oleh Badan Pusat Statistik bekerja sama dengan Direktorat Jenderal Tanaman Pangan, Kementerian Pertanian.
2. **Lahan sawah** adalah lahan pertanian yang berpetak-petak dan dibatasi oleh pematang (galengan), saluran untuk menahan/menyalurkan air, yang biasanya ditanami padi sawah tanpa memandang dari mana diperoleh atau status lahan tersebut. Lahan yang dimaksud termasuk lahan yang terdaftar di pajak bumi bangunan, iuran pembangunan daerah, lahan bengkok, lahan serobotan, lahan rawa yang ditanami padi dan lahan bekas tanaman tahunan yang telah dijadikan sawah, baik yang ditanami padi, palawija atau tanaman semusim lainnya.
3. **Irigasi** adalah usaha penyediaan dan pengaturan air untuk menunjang pertanian. Sawah irigasi adalah sawah yang menggunakan sistem irigasi teratur (teknis). Pengairan sawah irigasi berasal dari sebuah bendungan atau waduk.
4. **Tegal/Kebun** adalah lahan pertanian bukan sawah (lahan kering) yang ditanami tanaman semusim atau tahunan dan terpisah dengan halaman sekitar rumah serta penggunaannya tidak berpindah pindah.

## TECHNICAL NOTES

1. **Agricultural Survey** is carried out by the BPS-Statistics Indonesia in cooperation with the Directorate General of Food Crops, The Ministry of Agriculture
2. **Wetland** is agricultural land that separated by small dykes to resist water, where the main crop is usually wetland paddy without considering where it is got from or the status of the land. It includes the land that is registered at land income tax office, regional development contribution, oblique land, illegal ownership land, swamps for rice cultivation, and annual crop land mark that has been used as rice field, which are both planted with paddy, secondary crops or the other seasonal crops.
3. **Irrigation** is water supply and management efforts to support agriculture. Irrigated rice fields are irrigated irrigation (technical). Irrigation field irrigation comes from a dam or reservoir.
4. **Dry field/garden** is a dryland (unirrigated land) which is planted with seasonal or annual crops and separately from the yard around the house without shifting.

5. **Data pokok tanaman pangan** yang dikumpulkan adalah luas panen dan produktivitas (hasil per hektar). Produksi tanaman pangan merupakan hasil perkalian antara luas panen dengan produktivitas. Pengumpulan data luas panen dilakukan setiap bulan dengan pendekatan area kecamatan di seluruh wilayah Indonesia. Pengumpulan data produktivitas dilakukan melalui pengukuran langsung pada plot ubinan berukuran 2½ m x 2½ m. Pengumpulan data produktivitas dilakukan setiap subround (empat bulanan) pada waktu panen petani.
6. **Luas panen** adalah luasan tanaman yang dipungut hasilnya setelah tanaman tersebut cukup umur.
7. **Padi** terdiri dari padi sawah dan padi ladang. Padi sawah adalah padi yang ditanam di lahan sawah. Padi ladang adalah padi yang ditanam di tegal/kebun/ladang atau huma.
8. **Palawija** terdiri dari jagung, kedelai, kacang tanah, kacang hijau, ubi kayu, dan ubi jalar.
9. **Produksi padi** mencakup padi sawah dan padi ladang. Data produksi padi dan palawija yang disajikan adalah dalam kualitas : gabah kering giling (padi), pipilan kering (jagung), biji kering (kedelai dan kacang tanah), dan umbi basah (ubi kayu dan ubi jalar).
5. **The main food crops** data collected consists of harvested area and productivity (yield per hectare). Food crops production is generated by harvested area multiplied by productivity. The harvested area data is collected every month using subdistrict area approach in all subdistricts in Indonesia. The productivity data collection is conducted by a direct measurement in 2½m x 2½m crop cutting plot. The productivity measurement is conducted in every sub round (four monthly) at the time when farmers are harvesting their crops.
6. **The harvested area** is the amount of crop that is harvested after the plant is old enough.
7. **Paddy** consists of wetland and dryland paddy. Wetland paddy is paddy planted in wetland fields. Dryland paddy is paddy planted in dryfield/garden/unirrigated agricultural field /shifting cultivation land.
8. **Secondary crops** consist of corns, soybeans, peanuts, green beans, cassava, and sweet potato.
9. **The Production of paddy** covers the production of wetland paddy and dryland paddy. Production of paddy and secondary crops data are presented in the form of : dry unhusked rice (paddy), dry loose maize (maize), dry shells crops (soybeans and peanuts), and fresh roots (cassava and sweet potatoes).



- 10. Tanaman sayuran semusim** adalah tanaman sumber vitamin, garam mineral dan lain-lain yang dikonsumsi dari bagian tanaman yang berupa daun, bunga, buah, dan umbinya, yang berumur kurang dari satu tahun.
- 10. Seasonal vegetable plants** are plants which are the sources of vitamin, mineral salt, etc, consumed from the part of the plant in the form of leaf, flower, fruit, and root with the age of less than one year.
- 11. Tanaman buah-buahan semusim** adalah tanaman sumber vitamin, garam mineral, dan lain-lain yang dikonsumsi dari bagian tanaman yang berupa buah, berumur kurang dari satu tahun, tidak berbentuk pohon/rumpun tetapi menjalar dan berbatang lunak.
- 11. Seasonal fruit plants** are plant sources of vitamins, mineral salts, and others consumed from plant parts in the form of fruits, less than one year old, not tree-shaped but thick and soft-trunked.
- 12. Tanaman buah-buahan tahunan** adalah tanaman sumber vitamin, garam mineral, dan lain-lain yang dikonsumsi dari bagian tanaman yang berupa buah dan merupakan tanaman tahunan.
- 12. Annual fruit plants** are plants which are the sources of vitamin, contained mineral salt, etc, consumed from the part of plant in the form of fruit and more than one year of age.
- 13. Tanaman sayuran tahunan** adalah tanaman sumber vitamin, garam mineral, dan lain-lain yang dikonsumsi dari bagian tanaman yang berupa daun dan atau buah yang berumur lebih dari satu tahun.
- 13. Annual vegetable plants** are plants which are the sources of vitamin, contained mineral salt, etc, consumed from the part of the plant in the form of vegetable and more than one year of age.
- 14. luas panen untuk tanaman sayuran** merupakan luas tanaman yang dipanen sekaligus/habis/dibongkar dan luas tanaman yang dipanen berkali-kali (lebih dari satu kali)/belum habis
- 14. Harvested area of vegetables** is a area of entirely harvested/demolished plant and plant that is harvested several times/undemolished.
- 15. Tanaman yang dipanen sekaligus. habis/dibongkar** adalah tanaman yang sehabis panen langsung dibongkar/dicabut, terdiri dari bawang merah, bawang putih,
- 15. Entirely harvested/demolished plants** are plants usually harvested once and demolished to be substituted by other plants, consisting of shallots, garlic, wlech

bawang daun, kentang, kol/kubis, kembang kol, petersai/sawi, wortel, lobak, dan kacang merah

*onion, potato, cabbage, cauliflower, chinese cabbage, carrots, radish, and red beans.*

- 16. Tanaman yang dipanen berkali-kali** (lebih dari satu kali)/ belum habis adalah tanaman yang pemanenannya lebih dari satu kali dan biasanya dibongkar apabila panen terakhir sudah tidak memadai lagi, terdiri dari: kacang panjang, cabai besar, cabai rawit, jamur, tomat, terung, buncis, ketimun, labu siam, kangkung, bayam, melon, semangka, dan blewah.
- 16. *Plants that are harvested several times/undemolished*** are plants usually harvested more than once and demolished in the case that the last harvest was economically not profitable. they consist of yard long beans, chili, small chili, mushroom, tomatoes, eggplant, greenbeans, cucumber, chayote, kangkong, spinach, melon, watermelon, and cantaloupe.
- 17. Tanaman biofarmaka** adalah tanaman obat yang bermanfaat untuk obat-obatan, kosmetik, dan kesehatan yang dikonsumsi atau digunakan dari bagian-bagian tanaman, seperti daun, batang, buah, umbi (rimpang) ataupun akar.
- 17. *Medicinal plants*** are plants which are useful for medicine, cosmetics, and health. it is consumed from part of the plant, such as leaf, flower, fruit, tuber, and root.
- 18. Tanaman hias** adalah tanaman yang mempunyai nilai keindahan baik bentuk, warna daun, tajuk maupun bunganya, sering digunakan untuk penghias pekarangan dan lain sebagainya.
- 18. *Ornamental plants*** are plants which have a beauty value, either in shape, colour of leaf or crown of flower, and they are often used as a yard decorator.
- 19. Data statistik perikanan** merupakan data sekunder yang bersumber dari Direktorat Jenderal Perikanan Tangkap Dan Direktorat Jenderal Budidaya. Statistik perikanan dibedakan atas data perikanan tangkap dan perikanan budidaya. Perikanan tangkap diklasifikasikan atas penangkapan ikan di laut dan di perairan umum.
- 19. *Fishery statistics*** are secondary data obtained from the Directorate General of Capture Fisheries and Directorate General of Aquaculture. Fishery Statistics are categorized into capture fisheries and aquaculture. Capture fisheries are further classified into marine capture fisheries and inland open water capture fisheries. Aquaculture are further classified



Perikanan budidaya diklasifikasikan atas jenis budidaya yaitu budidaya laut, tambak, kolam, karamba, jaring apung, dan sawah.

*into several types of culture: marine culture, brackish water pond, fresh water pond, cage, floating net, and fish breeding in paddy fields.*

**20. Perikanan laut** adalah kegiatan/ usaha penangkapan dan budidaya ikan dan biota perairan lainnya yang dilakukan di laut, muara sungai, laguna, dan sebagainya yang dipengaruhi pasang surut.

**20. Sea fishery** is an activity/business of catching and cultivating fish and other aquatic biota that is done in the sea, river mouth, lagoon, and so on that influenced tidal.

<https://natunakab.bps.go.id>

**ULASAN**

**DESCRIPTION**

**5.1 Tanaman Pangan**

Peningkatan produksi di sektor pertanian memiliki peran yang sangat penting dalam menunjang perekonomian di Indonesia. Hal ini disebabkan karena Indonesia merupakan negara agraris yang sebagian besar penduduknya hidup dengan bertani. Oleh karena itu, ketersediaan data pertanian harus menjadi perhatian penting bagi perstatistikan Indonesia.

Dalam bab ini, akan disajikan data statistik pertanian yang terdiri dari 5 (lima) sub sektor yaitu:

- Pertanian Tanaman Pangan
- Hortikultura
- Perkebunan
- Peternakan
- Perikanan

**5.2 Hortikultura**

Produksi sayuran dan buah-buahan di Natuna termasuk yang cukup baik karena kondisi tanah dan cuaca yang mendukung. Namun, skala usahanya masih kecil karena kurangnya modal dan pemasaran yang terkendala sehingga sayuran dan buah-buahan yang dipanen terbuang. Secara keseluruhan, produksi sayuran di Kabupaten Natuna pada 2022 mengalami penurunan dibandingkan tahun 2021. sayuran dengan produksi terbesar adalah tanaman cabai rawit dengan nilai total 497 quintal, dimana penyumbang terbesar untuk tanaman ini berasal dari kecamatan Bunguran Tengah. sedangkan untuk buah-buahan semusim didominasi oleh buah semangka dengan

**5.1 Food Crops**

*Increased production in the agricultural sector has a very important role in supporting the economy in Indonesia. This is because Indonesia is an agrarian country where most of its population lives by farming. Therefore, the availability of agricultural data should be an important concern for Indonesia's statistics.*

*In this chapter, we will present agriculture statistical data consisting of 5 (lima) sub-sectors ie:*

- Agriculture food crops*
- Horticulture*
- Estate crops*
- Livestock*
- Fishery*

**5.2 Horticulture**

*Vegetables and fruits production in Natuna is included which is quite good due to supporting soil and weather conditions. However, the scale of the business is still small due to lack of capital and constrained marketing so that harvested vegetables and fruits are wasted. Overall, Vegetable production in Natuna Regency in 2022 has dereased compared to 2021. Vegetables with the largest production are rawit chili plants with a total value of 497 quintal, where the biggest contributor to this plant comes from the Bunguran Tengah subdistrict. while for seasonal fruits, watermelon is dominated by a total of 845 quintals. In 2022, annual fruit plants production is dominated by papaya with a*





total 845 kuintal, menurun dari tahun 2021. Pada 2022, tanaman buah-buahan tahunan dengan produksi terbesar adalah pepaya, yaitu sebesar 560 kuintal.

### 5.3 Perkebunan

Perkebunan merupakan subsektor pertanian yang penting di dalam pengembangan pertanian baik di tingkat regional maupun nasional. Luas lahan tanaman perkebunan terbesar yaitu cengkeh (6.797,50 hektar) dan kelapa (9.716,00 hektar). Kelapa merupakan tanaman perdagangan yang potensial di Natuna yang memiliki angka produksi sebesar 61,70 ton. Hal ini disebabkan karena tanaman kelapa jumlahnya banyak dan produksinya berkelanjutan/kontinu sepanjang tahun.

### 5.4 Peternakan

Selama tahun 2022, hewan ternak yang dipelihara di Natuna yaitu sapi dan kambing, dimana sapi potong paling banyak jumlahnya (9.296 ekor) karena memang ditujukan untuk memenuhi kebutuhan konsumsi daging masyarakat. Populasi sapi potong terbanyak terdapat di kecamatan Bunguran Tengah, yaitu sebesar 1.087 ekor. Selain ternak besar, juga terdapat populasi unggas yaitu jenis ayam pedaging, ayam kampung, dan itik/itik manila. Jenis ayam pedaging adalah populasi paling banyak yaitu 1.480.000 ekor. Populasi ayam pedaging terbanyak terdapat di kecamatan Bunguran Selatan, yaitu sebesar 605.900 ekor.

Produksi sapi potong di Natuna tahun 2022 mengalami penurunan dibandingkan tahun 2021, dengan

*total of 560 quintals.*

### 5.3 Estate Crops

*Estate crops are an important agricultural sub-sector in agricultural development both at regional and national levels. The largest plantation area is clove (6,797.50 hectares) and coconut (9,716.00 hectares). Coconut are potential trade crops in Natuna which have the largest production figure 15,530 compared to other commodities. This is because coconut plants are numerous and their production is sustainable/continuous throughout the year.*

### 5.4 Livestock

*in 2022, farm animals raised in Natuna are cows and goats, where beef cattle are the most numerous (9,296 tails) because they are intended to meet people's meat consumption needs. Subdistrict with the largest beef cattle population is Bunguran Tengah subdistricts, with a population of 1,087 tails. In addition to large livestock, there are also poultry populations, namely broilers, native chickens, duck / manila ducks. Broiler type is the most population of 1,480,000 tails. Subdistrict with the largest broiler population is Bunguran Selatan subdistrict, with a population of 605,900 tails.*

*Production of beef cattle decreased from 2021 to 2022, with the production of beef cattle is 39,757 kilograms. For broiler, production increased to from 550,200*



produksi sapi potong yaitu sebesar 39.757 kilogram. Sedangkan ayam pedaging produksinya mengalami peningkatan dari 550.200 kilogram pada tahun 2021 menjadi 743.866 kilogram pada tahun 2022.

### 5.5 Perikanan

Keadaan wilayah geografis yang sebagian besarnya merupakan laut menjadikan potensi perikanan Kabupaten Natuna memiliki potensi yang sangat besar untuk dikembangkan. Perikanan tangkap lebih mendominasi baik dari segi jumlah rumah tangga usaha maupun produksi dibanding perikanan budidaya. Jumlah produksi perikanan tangkap di laut tahun 2022 mencapai 36.215 ton. Kecamatan dengan produksi perikanan tangkap di laut yang terbesar adalah kecamatan Bunguran Barat, dengan produksi sebanyak 10.790 ton, atau sebanyak 29,79 persen dari total produksi di Natuna.

kilograms in 2021 to 743,866 kilograms in 2022.

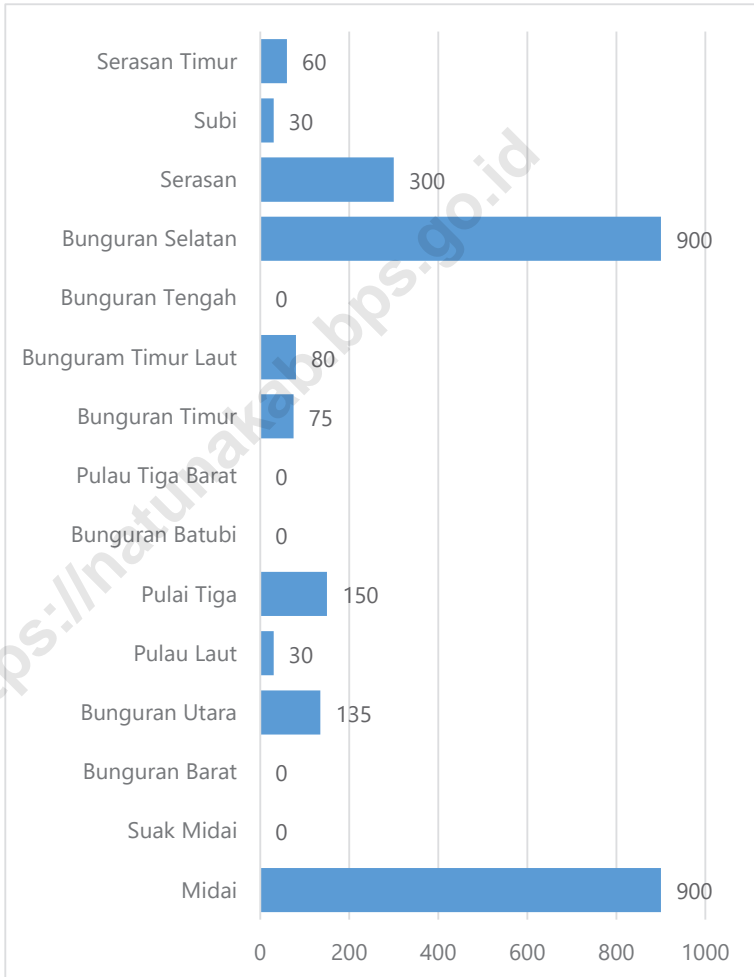
### 5.5 Fishery

*The condition of the geographical area which is mostly sea, makes the fishery potential of Natuna Regency has a huge potential to be developed. Capture fisheries dominate both in terms of the number of business households and production compared to aquaculture. The number of marine capture fisheries production in 2021 reached 132,632.65 tons. Subdistrict with the largest production of marine capture fisheries is Bunguran Barat subdistricts, with a production of 32,338.12 tons, or 24.42 percent from the total production in Natuna.*



**Gambar** 5.1  
**Figures**

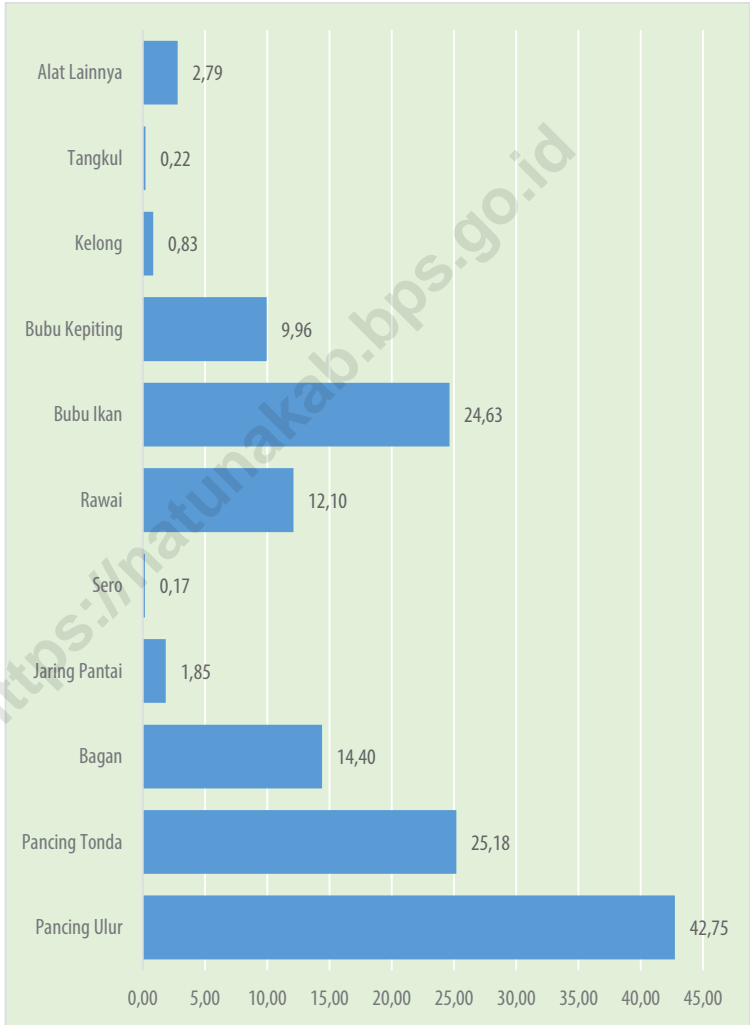
**Produksi Perkebunan Cengkeh Menurut Kecamatan di Kabupaten Natuna (ton), 2022**  
**Production of Clove by Subdistrict in Natuna Regency (ton), 2022**



Sumber/Source : Dinas Ketahanan Pangan dan Pertanian Kabupaten Natuna/Food Security and Agricultural Office of Natuna Regency

**Gambar** 5.2  
**Figures**

**Jumlah Produksi Perikanan menurut Alat Tangkap Perikanan (ribu ton), 2022**  
**Fishery Production by Equipment of Fishing (thousand ton), 2022**



Sumber/Source : Dinas Perikanan Kabupaten Natuna/Fishery Office of Natuna Regency



## 5.1 HORTIKULTURA HORTICULTURE

**Tabel 5.1.1** Luas Panen Tanaman Sayuran Menurut Kecamatan dan Jenis Tanaman di Kabupaten Natuna (ha), 2021 dan 2022  
*Harvested Area of Vegetables by Subdistrict and Kind of Plant in Natuna Regency (ha), 2021 and 2022*

Kecamatan Subdistrict	Bawang Daun/ Scallion		Bawang Merah/ Shallots		Bawang Putih/ Garlic	
	2021	2022	2021	2022	2021	2022
(1)	(2)	(3)	(4)	(5)	(6)	(7)
Midai	-	-	1	-	-	-
Suak Midai	-	-	0	-	-	-
Bunguran Barat	-	0	-	-	-	-
Bunguran Utara	-	-	-	-	-	-
Pulau Laut	-	-	-	-	-	-
Pulai Tiga	-	-	-	-	-	-
Bunguran Batubi	2	2	-	-	-	-
Pulau Tiga Barat	-	-	-	-	-	-
Bunguran Timur	0	0	-	-	-	-
Bunguram Timur Laut	-	-	-	-	-	-
Bunguran Tengah	1	7	-	-	-	-
Bunguran Selatan	1	1	-	-	-	-
Serasan	-	-	-	-	-	-
Subi	-	-	-	-	-	-
Serasan Timur	-	-	-	-	-	-
<b>Natuna</b>	<b>4</b>	<b>11</b>	<b>1</b>	<b>-</b>	<b>-</b>	<b>-</b>



Lanjutan Tabel/*Continued Table 5.1.1*

Kecamatan <i>Subdistrict</i>	Bayam/ <i>Spinach</i>		Buncis/ <i>String Bean</i>		Cabai Rawit/ <i>Chili/Cayenne Pepper</i>	
	2021	2022	2021	2022	2021	2022
(1)	(8)	(9)	(10)	(11)	(12)	(13)
Midai	-	3	-	-	2	3
Suak Midai	0	-	-	-	0	-
Bunguran Barat	-	-	-	-	0	1
Bunguran Utara	-	-	-	-	7	6
Pulau Laut	0	-	-	-	0	1
Pulai Tiga	-	-	-	-	-	-
Bunguran Batubi	2	4	0	1	4	4
Pulau Tiga Barat	0	-	-	-	1	0
Bunguran Timur	0	1	-	1	4	4
Bunguran Timur Laut	-	-	-	-	1	-
Bunguran Tengah	10	3	2	-	19	20
Bunguran Selatan	2	0	1	1	3	2
Serasan	9	8	-	-	6	5
Subi	-	-	-	-	-	0
Serasan Timur	10	12	0	-	8	7
<b>Natuna</b>	<b>34</b>	<b>30</b>	<b>3</b>	<b>3</b>	<b>54</b>	<b>51</b>

Lanjutan Tabel/*Continued Table* 5.1.1

Kecamatan Subdistrict	Kacang Panjang/ Long Beans		Kangkung/ Water Spinach		Kembang Kol/ Cauliflower	
	2021	2022	2021	2022	2021	2022
(1)	(14)	(15)	(16)	(17)	(18)	(19)
Midai	0	0	1	1	-	-
Suak Midai	0	-	0	-	-	-
Bunguran Barat	0	0	0	0	-	-
Bunguran Utara	-	-	-	-	-	-
Pulau Laut	-	-	0	-	-	-
Pulai Tiga	0	-	0	-	-	-
Bunguran Batubi	1	3	2	6	-	-
Pulau Tiga Barat	0	0	0	0	-	-
Bunguran Timur	1	0	0	1	-	-
Bunguram Timur Laut	-	0	1	0	-	-
Bunguran Tengah	1	4	2	1	-	-
Bunguran Selatan	2	1	3	1	-	-
Serasan	5	9	13	14	-	-
Subi	-	0	-	-	-	-
Serasan Timur	9	10	15	20	-	-
<b>Natuna</b>	<b>19</b>	<b>28</b>	<b>37</b>	<b>43</b>	<b>-</b>	<b>-</b>



Lanjutan Tabel/Continued Table 5.1.1

Kecamatan Subdistrict	Kentang/ Potato		Ketimun/ Cucumber		Kubis/ Cabbage	
	2021	2022	2021	2022	2021	2022
(1)	(20)	(21)	(22)	(23)	(24)	(25)
Midai	-	-	0	1	-	-
Suak Midai	-	-	0	-	-	-
Bunguran Barat	-	-	0	0	-	-
Bunguran Utara	-	-	-	-	-	-
Pulau Laut	-	-	0	1	-	-
Pulai Tiga	-	-	-	-	-	-
Bunguran Batubi	-	-	2	3	-	-
Pulau Tiga Barat	-	-	0	-	-	-
Bunguran Timur	-	-	1	1	1	-
Bunguran Timur Laut	-	-	-	-	-	-
Bunguran Tengah	-	-	10	5	-	-
Bunguran Selatan	-	-	1	2	-	-
Serasan	-	-	8	9	-	-
Subi	-	-	-	0	-	-
Serasan Timur	-	-	11	11	-	-
<b>Natuna</b>	-	-	<b>34</b>	<b>34</b>	<b>1</b>	-



Lanjutan Tabel/*Continued Table* 5.1.1

Kecamatan <i>Subdistrict</i>	Labu Siam/ <i>Chayote</i>		Melon/ <i>Melon</i>		Paprika/ <i>Bell Pepper</i>	
	2021	2022	2021	2022	2021	2022
(1)	(26)	(27)	(28)	(29)	(30)	(31)
Midai	-	-	-	-	-	-
Suak Midai	-	-	-	-	-	-
Bunguran Barat	-	-	-	-	-	-
Bunguran Utara	-	-	-	-	-	-
Pulau Laut	-	0	-	-	-	-
Pulai Tiga	-	-	-	-	-	-
Bunguran Batubi	0	-	-	-	-	-
Pulau Tiga Barat	-	-	-	-	-	-
Bunguran Timur	-	-	0	-	-	-
Bunguram Timur Laut	-	-	2	-	-	-
Bunguran Tengah	-	-	-	-	-	-
Bunguran Selatan	-	-	-	-	-	-
Serasan	-	-	-	-	-	-
Subi	-	-	-	-	-	-
Serasan Timur	-	-	-	-	-	-
<b>Natuna</b>	<b>0</b>	<b>0</b>	<b>2</b>	<b>-</b>	<b>-</b>	<b>-</b>



Lanjutan Tabel/*Continued Table 5.1.1*

Kecamatan Subdistrict	Petsai/Sawi/Chinese Cabbage/Mustard Green		Semangka/ Water Melon		Stroberi/ Strawberry	
	2021	2022	2021	2022	2021	2022
(1)	(32)	(33)	(34)	(35)	(36)	(37)
Midai	0	3	-	-	-	-
Suak Midai	0	-	-	-	-	-
Bunguran Barat	-	0	2	0	-	-
Bunguran Utara	-	-	1	1	-	-
Pulau Laut	-	-	-	-	-	-
Pulai Tiga	-	-	-	-	-	-
Bunguran Batubi	2	8	1	2	-	-
Pulau Tiga Barat	0	-	-	-	-	-
Bunguran Timur	0	1	1	0	-	-
Bunguran Timur Laut	1	-	5	8	-	-
Bunguran Tengah	5	4	1	1	-	-
Bunguran Selatan	2	1	4	9	-	-
Serasan	3	10	23	16	-	-
Subi	-	-	1	2	-	-
Serasan Timur	3	15	19	13	-	-
<b>Natuna</b>	<b>16</b>	<b>40</b>	<b>56</b>	<b>52</b>	<b>-</b>	<b>-</b>

Lanjutan Tabel/*Continued Table* 5.1.1

Kecamatan Subdistrict	Terung/ Eggplant		Tomat/ Tomato		Wortel/ Carrot	
	2021	2022	2021	2022	2021	2022
(1)	(38)	(39)	(40)	(41)	(42)	(43)
Midai	-	-	-	-	0	3
Suak Midai	-	-	-	-	0	-
Bunguran Barat	-	-	-	-	-	0
Bunguran Utara	-	-	-	-	-	-
Pulau Laut	-	-	-	-	-	-
Pulai Tiga	-	-	-	-	-	-
Bunguran Batubi	-	-	-	-	2	8
Pulau Tiga Barat	-	-	-	-	0	-
Bunguran Timur	0	-	-	-	0	1
Bunguram Timur Laut	2	-	-	-	1	-
Bunguran Tengah	-	-	-	-	5	4
Bunguran Selatan	-	-	-	-	2	1
Serasan	-	-	-	-	3	10
Subi	-	-	-	-	-	-
Serasan Timur	-	-	-	-	3	15
<b>Natuna</b>	<b>2</b>	<b>-</b>	<b>-</b>	<b>-</b>	<b>16</b>	<b>40</b>

Lanjutan Tabel/*Continued Table 5.1.1*

Kecamatan <i>Subdistrict</i>	Cabai Besar/ <i>Chili/Big chili</i>		Cabai Keriting/ <i>Chili/Curly chili</i>		Jamur Tiram <sup>1</sup> / <i>King Oyster Mushrooms</i>	
	2021	2022	2021	2022	2021	2022
(1)	(44)	(45)	(46)	(47)	(48)	(49)
Midai	-	-	0	3	-	-
Suak Midai	-	-	-	-	-	-
Bunguran Barat	-	-	-	-	-	-
Bunguran Utara	-	-	18	-	-	-
Pulau Laut	-	-	-	-	-	-
Pulai Tiga	-	-	-	-	-	-
Bunguran Batubi	2	5	-	-	-	-
Pulau Tiga Barat	-	-	-	-	-	-
Bunguran Timur	-	-	253	57	-	-
Bunguran Timur Laut	-	-	1	-	-	-
Bunguran Tengah	21	26	-	-	-	-
Bunguran Selatan	-	-	71	17	-	-
Serasan	-	-	-	2	-	-
Subi	-	-	-	-	-	-
Serasan Timur	-	-	-	12	-	-
<b>Natuna</b>	<b>23</b>	<b>31</b>	<b>343</b>	<b>90</b>	<b>-</b>	<b>-</b>

Lanjutan Tabel/*Continued Table* 5.1.1

Kecamatan Subdistrict	Jamur Merang <sup>1</sup> / Straw Mushrooms		Jamur Lainnya <sup>1</sup> / Others Mushrooms	
	2021	2022	2021	2022
(1)	(50)	(51)	(52)	(53)
Midai	-	-	-	-
Suak Midai	-	-	-	-
Bunguran Barat	-	-	-	-
Bunguran Utara	-	-	-	-
Pulau Laut	-	-	-	-
Pulai Tiga	-	-	-	-
Bunguran Batubi	-	-	-	-
Pulau Tiga Barat	-	-	-	-
Bunguran Timur	-	-	-	-
Bunguran Timur Laut	-	-	-	-
Bunguran Tengah	-	-	-	-
Bunguran Selatan	-	-	-	-
Serasan	-	-	-	-
Subi	-	-	-	-
Serasan Timur	-	-	-	-
<b>Natuna</b>	-	-	-	-

Catatan/Note: Angka Sementara (ASEM)/ Preliminary Figures

<sup>1</sup> Satuan dalam m<sup>2</sup>/Unit in m<sup>2</sup>

Sumber/Source: BPS, Statistik Pertanian Hortikultura SPH/BPS-Statistics Indonesia, Agricultural Statistic for Horticulture SPH



**Tabel**  
**Table** 5.1.2

**Produksi Tanaman Sayuran Menurut Kecamatan dan Jenis Tanaman di Kabupaten Natuna (kuintal), 2021 dan 2022**

*Production of Vegetables by Subdistrict and Kind of Plant in Natuna Regency (quintal), 2021 dan 2022*

Kecamatan Subdistrict	Bawang Daun/ Scallion		Bawang Merah/ Shallots		Bawang Putih/ Garlic	
	2021	2022	2021	2022	2021	2022
(1)	(2)	(3)	(4)	(5)	(6)	(7)
Midai	-	-	1	-	-	-
Suak Midai	-	-	0	-	-	-
Bunguran Barat	-	2	-	-	-	-
Bunguran Utara	-	-	-	-	-	-
Pulau Laut	-	-	-	-	-	-
Pulai Tiga	-	-	-	-	-	-
Bunguran Batubi	10	23	-	-	-	-
Pulau Tiga Barat	-	-	-	-	-	-
Bunguran Timur	11	5	-	-	-	-
Bunguran Timur Laut	-	-	-	-	-	-
Bunguran Tengah	2	34	-	-	-	-
Bunguran Selatan	21	5	-	-	-	-
Serasan	-	-	-	-	-	-
Subi	-	-	-	-	-	-
Serasan Timur	-	-	-	-	-	-
<b>Natuna</b>	<b>44</b>	<b>67</b>	<b>2</b>	<b>-</b>	<b>-</b>	<b>-</b>



Lanjutan Tabel/Continued Table 5.1.2

Kecamatan Subdistrict	Bayam/ Spinach		Buncis/ String Bean		Cabai Rawit/ Chili/Cayenne Pepper	
	2021	2022	2021	2022	2021	2022
(1)	(8)	(9)	(10)	(11)	(12)	(13)
Midai	-	3	-	-	4	6
Suak Midai	1	-	-	-	4	-
Bunguran Barat	-	-	-	-	3	3
Bunguran Utara	-	-	-	-	157	83
Pulau Laut	0	-	-	-	4	4
Pulai Tiga	-	-	-	-	-	-
Bunguran Batubi	9	47	2	36	32	34
Pulau Tiga Barat	1	-	-	-	16	3
Bunguran Timur	1	7	-	8	159	47
Bunguram Timur Laut	-	-	-	-	3	-
Bunguran Tengah	39	39	89	-	476	214
Bunguran Selatan	26	2	30	15	74	22
Serasan	39	15	-	-	48	17
Subi	-	-	-	-	-	4
Serasan Timur	68	28	13	-	73	43
<b>Natuna</b>	<b>183</b>	<b>141</b>	<b>134</b>	<b>59</b>	<b>1 052</b>	<b>479</b>



Lanjutan Tabel/Continued Table 5.1.2

Kecamatan Subdistrict	Kacang Panjang/ Long Beans		Kangkung/ Water Spinach		Kembang Kol/ Cauliflower	
	2021	2022	2021	2022	2021	2022
(1)	(14)	(15)	(16)	(17)	(18)	(19)
Midai	0	0	1	3	-	-
Suak Midai	2	-	1	-	-	-
Bunguran Barat	1	1	1	1	-	-
Bunguran Utara	-	-	-	-	-	-
Pulau Laut	-	-	4	-	-	-
Pulai Tiga	1	-	1	-	-	-
Bunguran Batubi	15	35	9	40	-	-
Pulau Tiga Barat	2	0	3	1	-	-
Bunguran Timur	10	6	18	8	-	-
Bunguran Timur Laut	-	1	2	0	-	-
Bunguran Tengah	50	154	9	12	-	-
Bunguran Selatan	58	21	30	4	-	-
Serasan	35	38	70	30	-	-
Subi	-	1	-	-	-	-
Serasan Timur	77	48	70	40	-	-
<b>Natuna</b>	<b>250</b>	<b>306</b>	<b>217</b>	<b>138</b>	<b>-</b>	<b>-</b>



Lanjutan Tabel/*Continued Table* 5.1.2

Kecamatan Subdistrict	Kentang/ Potato		Ketimun/ Cucumber		Kubis/ Cabbage	
	2021	2022	2021	2022	2021	2022
(1)	(20)	(21)	(22)	(23)	(24)	(25)
Midai	-	-	0	1	-	-
Suak Midai	-	-	3	-	-	-
Bunguran Barat	-	-	1	2	-	-
Bunguran Utara	-	-	-	-	-	-
Pulau Laut	-	-	0	2	-	-
Pulai Tiga	-	-	-	-	-	-
Bunguran Batubi	-	-	29	62	-	-
Pulau Tiga Barat	-	-	3	-	-	-
Bunguran Timur	-	-	27	13	90	-
Bunguram Timur Laut	-	-	-	-	-	-
Bunguran Tengah	-	-	131	198	-	-
Bunguran Selatan	-	-	51	46	-	-
Serasan	-	-	112	119	-	-
Subi	-	-	-	7	-	-
Serasan Timur	-	-	125	135	-	-
<b>Natuna</b>	-	-	<b>483</b>	<b>585</b>	<b>90</b>	-

Lanjutan Tabel/Continued Table 5.1.2

Kecamatan Subdistrict	Labu Siam/ Chayote		Melon/ Melon		Paprika/ Bell Pepper	
	2021	2022	2021	2022	2021	2022
(1)	(26)	(27)	(28)	(29)	(30)	(31)
Midai	-	-	-	-	-	-
Suak Midai	-	-	-	-	-	-
Bunguran Barat	-	-	-	-	-	-
Bunguran Utara	-	-	-	-	-	-
Pulau Laut	-	1	-	-	-	-
Pulai Tiga	-	-	-	-	-	-
Bunguran Batubi	1	-	-	-	-	-
Pulau Tiga Barat	-	-	-	-	-	-
Bunguran Timur	-	-	8	-	-	-
Bunguran Timur Laut	-	-	5	-	-	-
Bunguran Tengah	-	-	-	-	-	-
Bunguran Selatan	-	-	-	-	-	-
Serasan	-	-	-	-	-	-
Subi	-	-	-	-	-	-
Serasan Timur	-	-	-	-	-	-
<b>Natuna</b>	<b>1</b>	<b>1</b>	<b>13</b>	<b>-</b>	<b>-</b>	<b>-</b>



Lanjutan Tabel/Continued Table 5.1.2

Kecamatan Subdistrict	Petsai/Sawi/Chinese Cabbage/Mustard Green		Semangka/ Water Melon		Stroberi/ Strawberry	
	2021	2022	2021	2022	2021	2022
(1)	(32)	(33)	(34)	(35)	(36)	(37)
Midai	0	4	-	-	-	-
Suak Midai	1	-	-	-	-	-
Bunguran Barat	-	1	206	0	-	-
Bunguran Utara	-	-	1	245	-	-
Pulau Laut	-	-	-	-	-	-
Pulai Tiga	-	-	-	-	-	-
Bunguran Batubi	13	135	2	85	-	-
Pulau Tiga Barat	0	-	-	-	-	-
Bunguran Timur	4	9	213	11	-	-
Bunguran Timur Laut	1	-	60	32	-	-
Bunguran Tengah	8	30	40	30	-	-
Bunguran Selatan	28	5	169	136	-	-
Serasan	9	23	131	135	-	-
Subi	-	-	1	34	-	-
Serasan Timur	8	29	126	137	-	-
<b>Natuna</b>	<b>73</b>	<b>235</b>	<b>947</b>	<b>845</b>	<b>-</b>	<b>-</b>

Lanjutan Tabel/Continued Table 5.1.2

Kecamatan Subdistrict	Terung/ Eggplant		Tomat/ Tomato		Wortel/ Carrot	
	2021	2022	2021	2022	2021	2022
(1)	(38)	(39)	(40)	(41)	(42)	(43)
Midai	1	1	-	-	0	-
Suak Midai	1	-	-	-	-	-
Bunguran Barat	1	1	-	-	-	-
Bunguran Utara	-	-	-	-	-	-
Pulau Laut	0	-	-	-	-	-
Pulai Tiga	-	-	-	-	-	-
Bunguran Batubi	18	26	7	12	-	-
Pulau Tiga Barat	2	0	1	-	-	-
Bunguran Timur	16	1	114	0	-	-
Bunguran Timur Laut	5	0	-	-	-	-
Bunguran Tengah	88	10	-	21	-	-
Bunguran Selatan	50	11	45	12	-	-
Serasan	32	32	-	-	-	-
Subi	-	2	-	-	-	-
Serasan Timur	75	8	17	-	-	-
<b>Natuna</b>	<b>289</b>	<b>92</b>	<b>184</b>	<b>46</b>	<b>0</b>	<b>-</b>

Lanjutan Tabel/*Continued Table* 5.1.2

Kecamatan Subdistrict	Cabai Besar/ Chili/Big chili		Cabai Keriting/ Chili/Curly chili		Jamur Tiram <sup>1</sup> / King Oyster Mushrooms	
	2021	2022	2021	2022	2021	2022
(1)	(44)	(45)	(46)	(47)	(48)	(49)
Midai	-	-	0	3	-	-
Suak Midai	-	-	-	-	-	-
Bunguran Barat	-	-	-	-	-	-
Bunguran Utara	-	-	18	-	-	-
Pulau Laut	-	-	-	-	-	-
Pulai Tiga	-	-	-	-	-	-
Bunguran Batubi	19	44	-	-	-	-
Pulau Tiga Barat	-	-	-	-	-	-
Bunguran Timur	-	-	253	57	-	-
Bunguram Timur Laut	-	-	1	-	-	-
Bunguran Tengah	458	359	-	-	-	-
Bunguran Selatan	-	-	71	17	-	-
Serasan	-	-	-	2	-	-
Subi	-	-	-	-	-	-
Serasan Timur	-	-	-	12	-	-
<b>Natuna</b>	<b>477</b>	<b>403</b>	<b>343</b>	<b>90</b>	-	-

Lanjutan Tabel/Continued Table 5.1.2

Kecamatan Subdistrict	Jamur Merang <sup>1</sup> / Straw Mushrooms		Jamur Lainnya <sup>1</sup> / Others Mushrooms	
	2021	2022	2021	2022
(1)	(50)	(51)	(52)	(53)
Midai	-	-	-	-
Suak Midai	-	-	-	-
Bunguran Barat	-	-	-	-
Bunguran Utara	-	-	-	-
Pulau Laut	-	-	-	-
Pulai Tiga	-	-	-	-
Bunguran Batubi	-	-	-	-
Pulau Tiga Barat	-	-	-	-
Bunguran Timur	-	-	-	-
Bunguran Timur Laut	-	-	-	-
Bunguran Tengah	-	-	-	-
Bunguran Selatan	-	-	-	-
Serasan	-	-	-	-
Subi	-	-	-	-
Serasan Timur	-	-	-	-
<b>Natuna</b>	-	-	-	-

Catatan/Note: Angka Sementara (ASEM)/ Preliminary Figures

<sup>1</sup> Satuan dalam kg/Unit in kg

Sumber/Source: BPS, Statistik Pertanian Hortikultura SPH/BPS-Statistics Indonesia, Agricultural Statistic for Horticulture SPH



**Tabel**  
**Table** 5.1.3

**Luas Panen Tanaman Sayuran dan Buah-buahan  
Semusim Menurut Jenis Tanaman di Kabupaten  
Natuna, 2019-2022**  
*Harvested Area of Seasonal Vegetables and Fruits by  
Kind of Plant in Natuna Regency, 2019-2022*

Jenis Tanaman <i>Kind of Plants</i>	Satuan <i>Unit</i>	2019	2021	2022	2022
(1)	(2)	(3)	(4)	(5)	(6)
Bawang Daun/ <i>Scallion</i>	ha/ ha	5	5	4	11
Bawang Merah/ <i>Shallots</i>	ha/ ha	-	-	1	-
Bawang Putih/ <i>Garlic</i>	ha/ ha	-	-	-	-
Bayam/ <i>Spinach</i>	ha/ ha	46	43	34	30
Buncis/ <i>String Bean</i>	ha/ ha	1	3	3	3
Cabai Rawit/ <i>Chili/Cayenne Pepper</i>	ha/ ha	31	54	54	51
Kacang Panjang/ <i>Long Beans</i>	ha/ ha	38	37	19	28
Kangkung/ <i>Water Spinach</i>	ha/ ha	57	63	37	43
Kembang Kol/ <i>Cauliflower</i>	m <sup>2</sup> / m <sup>2</sup>	-	-	-	-
Kentang/ <i>Potato</i>	ha/ ha	-	-	-	-
Ketimun/ <i>Cucumber</i>	ha/ ha	34	46	34	34
Kubis/ <i>Cabbage</i>	ha/ ha	-	-	1	-
Labu Siam/ <i>Chayote</i>	ha/ ha	1	-	0	0
Melon/ <i>Melon</i>	ha/ ha	-	-	2	-
Paprika/ <i>Bell Pepper</i>	ha/ ha	-	-	-	-
Petsai/Sawi/ <i>Chinese Cabbage/mustard green</i>	ha/ ha	21	15	16	40
Semangka/ <i>Water Melon</i>	ha/ ha	24	31	56	52
Stroberi/ <i>Strawberry</i>	ha/ ha	-	-	-	-
Terung/ <i>Eggplant</i>	ha/ ha	15	32	24	14
Tomat/ <i>Tomato</i>	ha/ ha	1	3	3	3
Wortel/ <i>Carrot</i>	ha/ ha	-	-	0	-



Lanjutan Tabel/*Continued Table 5.1.3*

Jenis Tanaman <i>Kind of Plants</i>	Satuan <i>Unit</i>	2019	2021	2022	2022
(1)	(2)	(3)	(4)	(5)	(6)
Cabai Besar/ <i>Chili/Big chili</i>	ha/ <i>ha</i>	...	...	23	31
Cabai Keriting/ <i>Chili/Curly chili</i>	ha/ <i>ha</i>	...	...	12	9
Jamur Tiram/ <i>King Oyster Mushrooms</i>	m <sup>2</sup> / <i>m<sup>2</sup></i>	...	...	...	...
Jamur Merang/ <i>Straw Mushrooms</i>	m <sup>2</sup> / <i>m<sup>2</sup></i>	...	...	-	-
Jamur Lainnya/ <i>Other Mushrooms</i>	m <sup>2</sup> / <i>m<sup>2</sup></i>	...	...	-	-

Catatan/*Note*: Angka Sementara (ASEM)/ *Preliminary Figures*

Sumber/*Source*: BPS, Statistik Pertanian Hortikultura SPH/*BPS-Statistics Indonesia, Agricultural Statistic for Horticulture SPH*





**Tabel**  
**Table** 5.1.4

**Produksi Tanaman Sayuran dan Buah-buahan Semusim  
Menurut Jenis Tanaman di Kabupaten Natuna, 2019-  
2022**

***Production of Seasonal Vegetables and Fruits by Kind of  
Plant in Natuna Regency, 2019-2022***

Jenis Tanaman <i>Kind of Plants</i>	Satuan <i>Unit</i>	2019	2020	2021	2022
(1)	(2)	(3)	(4)	(5)	(6)
Bawang Daun/ <i>Scallion</i>	kw/ <i>qui</i>	17	60	44	67
Bawang Merah/ <i>Shallots</i>	kw/ <i>qui</i>	-	-	2	-
Bawang Putih/ <i>Garlic</i>	kw/ <i>qui</i>	-	-	-	-
Bayam/ <i>Spinach</i>	kw/ <i>qui</i>	219	257	183	141
Buncis/ <i>String Bean</i>	kw/ <i>qui</i>	2	28	134	59
Cabai Rawit/ <i>Chili/Cayenne Pepper</i>	kw/ <i>qui</i>	276	551	1052	479
Kacang Panjang/ <i>Long Beans</i>	kw/ <i>qui</i>	259	409	250	306
Kangkung/ <i>Water Spinach</i>	kw/ <i>qui</i>	286	329	217	138
Kembang Kol/ <i>Cauliflower</i>	kg/ <i>kg</i>	-	-	-	-
Kentang/ <i>Potato</i>	kw/ <i>qui</i>	-	-	-	-
Ketimun/ <i>Cucumber</i>	kw/ <i>qui</i>	336	623	483	585
Kubis/ <i>Cabbage</i>	kw/ <i>qui</i>	-	-	90	-
Labu Siam/ <i>Chayote</i>	kw/ <i>qui</i>	4	-	1	1
Melon/ <i>Melon</i>	kw/ <i>qui</i>	-	-	13	-
Paprika/ <i>Bell Pepper</i>	kw/ <i>qui</i>	-	-	-	-
Petsai/Sawi/ <i>Chinese Cabbage/mustard green</i>	kw/ <i>qui</i>	48	528	73	235
Semangka/ <i>Water Melon</i>	kw/ <i>qui</i>	276	375	947	845
Stroberi/ <i>Strawberry</i>	kw/ <i>qui</i>	-	-	-	-
Terung/ <i>Eggplant</i>	kw/ <i>qui</i>	147	468	289	92
Tomat/ <i>Tomato</i>	kw/ <i>qui</i>	11	44	184	46
Wortel/ <i>Carrot</i>	kw/ <i>qui</i>	-	-	0	-



Lanjutan Tabel/Continued Table 5.1.4

Jenis Tanaman Kind of Plants	Satuan Unit	2019	2020	2021	2022
(1)	(2)	(3)	(4)	(5)	(6)
Cabai Besar/ <i>Chili/Big chili</i>	ha/ ha	...	...	477	403
Cabai Keriting/ <i>Chili/Curly chili</i>	ha/ ha	...	...	343	90
Jamur Tiram/ <i>King Oyster Mushrooms</i>	m <sup>2</sup> / m <sup>2</sup>	...	...	-	-
Jamur Merang/ <i>Straw Mushrooms</i>	m <sup>2</sup> / m <sup>2</sup>	...	...	-	-
Jamur Lainnya/ <i>Other Mushrooms</i>	m <sup>2</sup> / m <sup>2</sup>	...	...	-	-

Catatan/Note: Angka Sementara (ASEM)/ Preliminary Figures

Sumber/Source: BPS, Statistik Pertanian Hortikultura SPH/BPS-Statistics Indonesia, Agricultural Statistic for Horticulture SPH



**Tabel**  
**Table** 5.1.5

**Luas Panen Tanaman Biofarmaka Menurut Kecamatan dan Jenis Tanaman di Kabupaten Natuna (m<sup>2</sup>), 2021 dan 2022**  
**Harvested Area of Medicinal Plants by Subdistrict and Kind of Plant in Natuna Regency (m<sup>2</sup>), 2021 and 2022**

Kecamatan Subdistrict	Jahe/ Ginger		Kapulaga/ Java Cardamom		Keji Beling/ Verbenaceae	
	2021	2022	2021	2022	2021	2022
(1)	(2)	(3)	(4)	(5)	(6)	(7)
Midai	-	-	-	-	...	...
Suak Midai	-	-	-	-	...	...
Bunguran Barat	-	-	-	-	...	...
Bunguran Utara	-	-	-	-	...	...
Pulau Laut	-	-	-	-	...	...
Pulai Tiga	-	-	-	-	...	...
Bunguran Batubi	3 210	5 100	-	-	...	...
Pulau Tiga Barat	12	25	-	-	...	...
Bunguran Timur	101	40	-	-	...	...
Bunguran Timur Laut	-	-	-	-	...	...
Bunguran Tengah	-	40	-	-	...	...
Bunguran Selatan	9	10	-	-	...	...
Serasan	4	-	-	-	...	...
Subi	-	-	-	-	...	...
Serasan Timur	2	1	-	-	...	...
<b>Natuna</b>	<b>3 338</b>	<b>5 216</b>	<b>-</b>	<b>-</b>	<b>...</b>	<b>...</b>



Lanjutan Tabel/Continued Table 5.1.5

Kecamatan Subdistrict	Kencur/ East Indian Galangal		Kunyit/ Turmeric		Laos/Lengkua/ Galanga	
	2021	2022	2021	2022	2021	2022
(1)	(8)	(9)	(10)	(11)	(12)	(13)
Midai	-	30	-	-	-	20
Suak Midai	-	-	-	-	-	-
Bunguran Barat	-	-	-	-	20	-
Bunguran Utara	-	-	-	-	-	-
Pulau Laut	-	-	-	-	-	-
Pulai Tiga	-	-	-	-	-	-
Bunguran Batubi	2 010	5 000	4 522	5 000	-	6 000
Pulau Tiga Barat	2	-	-	-	8	1
Bunguran Timur	40	-	48	22	37	15
Bunguran Timur Laut	-	-	-	-	-	-
Bunguran Tengah	15	15	-	-	22	12
Bunguran Selatan	8	-	11	14	-	-
Serasan	-	-	5	4	5	4
Subi	-	-	-	-	-	-
Serasan Timur	-	-	4	4	3	4
<b>Natuna</b>	<b>2 075</b>	<b>5 045</b>	<b>4 590</b>	<b>5 044</b>	<b>95</b>	<b>6 056</b>



Lanjutan Tabel/Continued Table 5.1.5

Kecamatan Subdistrict	Lempuyang/ <i>Zingiber Aromaticum</i>		Lidah Buaya/ <i>Aloevera</i>		Mahkota Dewa <sup>1</sup> / <i>Phaleria Macrocarpa</i> <sup>1</sup>	
	2021	2022	2021	2022	2021	2022
(1)	(14)	(15)	(16)	(17)	(18)	(19)
Midai	-	-	-	-	-	-
Suak Midai	-	-	-	-	-	-
Bunguran Barat	-	-	-	-	-	-
Bunguran Utara	-	-	-	-	-	-
Pulau Laut	-	-	-	-	-	-
Pulai Tiga	-	-	-	-	-	-
Bunguran Batubi	-	-	-	-	-	-
Pulau Tiga Barat	-	-	-	-	-	-
Bunguran Timur	-	10	-	-	-	-
Bunguran Timur Laut	-	-	-	-	-	-
Bunguran Tengah	-	-	-	-	-	-
Bunguran Selatan	-	-	-	-	10	-
Serasan	-	-	-	-	-	-
Subi	-	-	-	-	-	-
Serasan Timur	-	-	-	-	-	-
<b>Natuna</b>	-	<b>10</b>	-	-	<b>10</b>	-

Lanjutan Tabel/Continued Table 5.1.5

Kecamatan Subdistrict	Mengkudu/Pace <sup>1</sup> / Indian Mulberry <sup>1</sup>		Sambiloto/ King of Bitter		Temuireng/ Black Turmeric	
	2021	2022	2021	2022	2021	2022
(1)	(20)	(21)	(22)	(23)	(24)	(25)
Midai	-	-	-	-	-	-
Suak Midai	-	-	-	-	-	-
Bunguran Barat	-	-	-	-	-	-
Bunguran Utara	-	-	-	-	-	-
Pulau Laut	-	-	-	-	-	-
Pulai Tiga	-	-	-	-	-	-
Bunguran Batubi	-	-	-	-	-	-
Pulau Tiga Barat	-	-	-	-	-	-
Bunguran Timur	-	-	-	-	-	-
Bunguran Timur Laut	-	-	-	-	-	-
Bunguran Tengah	-	-	-	-	-	-
Bunguran Selatan	10	-	-	-	-	-
Serasan	-	-	-	-	-	-
Subi	-	-	-	-	-	-
Serasan Timur	-	-	-	-	-	-
<b>Natuna</b>	<b>10</b>	-	-	-	-	-

Lanjutan Tabel/*Continued Table* 5.1.5

Kecamatan <i>Subdistrict</i>	Temukunci/ <i>Chinese Keys</i>		Temulawak/ <i>Java Turmeric</i>	
	2021	2022	2021	2022
(1)	(26)	(27)	(28)	(29)
Midai	-	-	-	-
Suak Midai	-	-	-	-
Bunguran Barat	-	-	-	-
Bunguran Utara	-	-	-	-
Pulau Laut	-	-	-	-
Pulai Tiga	-	-	-	-
Bunguran Batubi	-	-	-	-
Pulau Tiga Barat	-	-	-	-
Bunguran Timur	-	-	10	-
Bunguran Timur Laut	-	-	-	-
Bunguran Tengah	-	-	-	-
Bunguran Selatan	-	-	-	-
Serasan	-	-	-	-
Subi	-	-	-	-
Serasan Timur	-	-	-	-
<b>Natuna</b>	-	-	<b>10</b>	-

Lanjutan Tabel/Continued Table 5.1.5

Kecamatan Subdistrict	Jeruk Nipis/ Lime		Serai/ Lemongrass	
	2021	2022	2021	2022
(1)	(30)	(31)	(32)	(33)
Midai	-	-	-	30
Suak Midai	-	-	-	-
Bunguran Barat	-	-	20	-
Bunguran Utara	-	-	-	-
Pulau Laut	-	-	-	-
Pulai Tiga	-	-	-	-
Bunguran Batubi	53	10	4	2 200
Pulau Tiga Barat	-	-	8	3
Bunguran Timur	-	-	-	16
Bunguran Timur Laut	-	-	-	-
Bunguran Tengah	-	-	25	20
Bunguran Selatan	655	10	22	27
Serasan	10	13	400	233
Subi	-	-	-	-
Serasan Timur	-	14	130	100
<b>Natuna</b>	<b>718</b>	<b>47</b>	<b>609</b>	<b>2 629</b>

Catatan/Note: Angka Sementara (ASEM)/ Preliminary Figures

<sup>1</sup> Satuan dalam jumlah Pohon/Unit in total tree

Sumber/Source: BPS, Statistik Pertanian Hortikultura SPH/BPS-Statistics Indonesia, Agricultural Statistic for Horticulture SPH





**Tabel**  
**Table** 5.1.6

**Produksi Tanaman Biofarmaka Menurut Kecamatan dan Jenis Tanaman di Kabupaten Natuna (kg), 2021 dan 2022**

*Production of Medicinal Plants by Subdistrict and Kind of Plant in Natuna Regency (kg), 2021 and 2022*

Kecamatan Subdistrict	Jahe/ Ginger		Kapulaga/ Java Cardamom		Keji Beling/ Verbenaceae	
	2021	2022	2021	2022	2021	2022
(1)	(2)	(3)	(4)	(5)	(6)	(7)
Midai	-	-	-	-	...	...
Suak Midai	-	-	-	-	...	...
Bunguran Barat	-	-	-	-	...	...
Bunguran Utara	-	-	-	-	...	...
Pulau Laut	-	-	-	-	...	...
Pulai Tiga	-	-	-	-	...	...
Bunguran Batubi	1 033	1 704	-	-	...	...
Pulau Tiga Barat	20	14	-	-	...	...
Bunguran Timur	93	70	-	-	...	...
Bunguram Timur Laut	-	-	-	-	...	...
Bunguran Tengah	-	20	-	-	...	...
Bunguran Selatan	22	23	-	-	...	...
Serasan	30	-	-	-	...	...
Subi	-	-	-	-	...	...
Serasan Timur	22	15	-	-	...	...
<b>Natuna</b>	<b>1 220</b>	<b>1 846</b>	<b>-</b>	<b>-</b>	<b>...</b>	<b>...</b>



Lanjutan Tabel/Continued Table 5.1.6

Kecamatan Subdistrict	Kencur/ East Indian Galangal		Kunyit/ Turmeric		Laos/Lengkua/ Galanga	
	2021	2022	2021	2022	2021	2022
(1)	(8)	(9)	(10)	(11)	(12)	(13)
Midai	-	30	-	-	-	40
Suak Midai	-	-	-	-	-	-
Bunguran Barat	-	-	-	-	32	-
Bunguran Utara	-	-	-	-	-	-
Pulau Laut	-	-	-	-	-	-
Pulai Tiga	-	-	-	-	-	-
Bunguran Batubi	684	1 700	2 085	4 730	-	3 600
Pulau Tiga Barat	3	-	-	-	39	1
Bunguran Timur	16	-	148	75	178	50
Bunguran Timur Laut	-	-	-	-	-	-
Bunguran Tengah	73	14	-	-	62	26
Bunguran Selatan	9	-	12	55	-	-
Serasan	-	-	17	6	17	5
Subi	-	-	-	-	-	-
Serasan Timur	-	-	24	7	12	5
<b>Natuna</b>	<b>785</b>	<b>1 744</b>	<b>2 286</b>	<b>4 873</b>	<b>340</b>	<b>3 727</b>



Lanjutan Tabel/Continued Table 5.1.6

Kecamatan Subdistrict	Lempuyang/ <i>Zingiber Aromaticum</i>		Lidah Buaya/ <i>Aloevera</i>		Mahkota Dewa <sup>1</sup> / <i>Phaleria Macrocarpa</i> <sup>1</sup>	
	2021	2022	2021	2022	2021	2022
(1)	(14)	(15)	(16)	(17)	(18)	(19)
Midai	-	-	-	-	-	-
Suak Midai	-	-	-	-	-	-
Bunguran Barat	-	-	-	-	-	-
Bunguran Utara	-	-	-	-	-	-
Pulau Laut	-	-	-	-	-	-
Pulai Tiga	-	-	-	-	-	-
Bunguran Batubi	-	-	-	-	-	-
Pulau Tiga Barat	-	-	-	-	-	-
Bunguran Timur	-	15	-	-	-	-
Bunguran Timur Laut	-	-	-	-	-	-
Bunguran Tengah	-	-	-	-	-	-
Bunguran Selatan	-	-	-	-	120	-
Serasan	-	-	-	-	-	-
Subi	-	-	-	-	-	-
Serasan Timur	-	-	-	-	-	-
<b>Natuna</b>	-	<b>15</b>	-	-	<b>120</b>	-

Lanjutan Tabel/Continued Table 5.1.6

Kecamatan Subdistrict	Mengkudu/Pace <sup>1</sup> / Indian Mulberry <sup>1</sup>		Sambiloto/ King of Bitter		Temuireng/ Black Turmeric	
	2021	2022	2021	2022	2021	2022
(1)	(20)	(21)	(22)	(23)	(24)	(25)
Midai	-	-	-	-	-	-
Suak Midai	-	-	-	-	-	-
Bunguran Barat	-	-	-	-	-	-
Bunguran Utara	-	-	-	-	-	-
Pulau Laut	-	-	-	-	-	-
Pulai Tiga	-	-	-	-	-	-
Bunguran Batubi	-	-	-	-	-	-
Pulau Tiga Barat	-	-	-	-	-	-
Bunguran Timur	-	-	-	-	-	-
Bunguran Timur Laut	-	-	-	-	-	-
Bunguran Tengah	-	-	-	-	-	-
Bunguran Selatan	12	-	-	-	-	-
Serasan	-	-	-	-	-	-
Subi	-	-	-	-	-	-
Serasan Timur	-	-	-	-	-	-
<b>Natuna</b>	<b>12</b>	<b>-</b>	<b>-</b>	<b>-</b>	<b>-</b>	<b>-</b>

Lanjutan Tabel/*Continued Table* 5.1.6

Kecamatan <i>Subdistrict</i>	Temukunci/ <i>Chinese Keys</i>		Temulawak/ <i>Java Turmeric</i>	
	2021	2022	2021	2022
(1)	(26)	(27)	(28)	(29)
Midai	-	-	-	-
Suak Midai	-	-	-	-
Bunguran Barat	-	-	-	-
Bunguran Utara	-	-	-	-
Pulau Laut	-	-	-	-
Pulai Tiga	-	-	-	-
Bunguran Batubi	-	-	-	-
Pulau Tiga Barat	-	-	-	-
Bunguran Timur	-	-	10	-
Bunguram Timur Laut	-	-	-	-
Bunguran Tengah	-	-	-	-
Bunguran Selatan	-	-	-	-
Serasan	-	-	-	-
Subi	-	-	-	-
Serasan Timur	-	-	-	-
<b>Natuna</b>	-	-	<b>10</b>	-

Lanjutan Tabel/Continued Table 5.1.6

Kecamatan Subdistrict	Jeruk Nipis/ Lime		Serai/ Lemongrass	
	2021	2022	2021	2022
(1)	(30)	(31)	(32)	(33)
Midai	-	-	-	90
Suak Midai	-	-	-	-
Bunguran Barat	-	-	60	-
Bunguran Utara	-	-	-	-
Pulau Laut	-	-	-	-
Pulai Tiga	-	-	-	-
Bunguran Batubi	530	360	12	12 600
Pulau Tiga Barat	-	-	36	33
Bunguran Timur	-	-	-	48
Bunguran Timur Laut	-	-	-	-
Bunguran Tengah	-	-	75	60
Bunguran Selatan	4 325	50	75	81
Serasan	50	80	1 750	700
Subi	-	-	-	-
Serasan Timur	-	70	670	300
<b>Natuna</b>	<b>4 905</b>	<b>560</b>	<b>2 678</b>	<b>13 912</b>

Catatan/Note: Angka Sementara (ASEM)/ Preliminary Figures

Sumber/Source: BPS, Statistik Pertanian Hortikultura SPH/BPS-Statistics Indonesia, Agricultural Statistic for Horticulture SPH


**Tabel**  
**Table** 5.1.7

**Luas Panen Tanaman Biofarmaka Menurut Jenis Tanaman di Kabupaten Natuna, 2020-2022**  
**Harvested Area of Medicinal Plants by Kind of Plant in Natuna Regency, 2020-2022**

Jenis Tanaman Kind of Plants	Satuan Unit	2020	2021	2022
(1)	(2)	(3)	(4)	(5)
Dlingo/Dringo/ <i>Calamus</i>	m <sup>2</sup> / m <sup>2</sup>	...	...	...
Jahe/ <i>Ginger</i>	m <sup>2</sup> / m <sup>2</sup>	179	3 338	5 216
Kapulaga/ <i>Java Cardamom</i>	m <sup>2</sup> / m <sup>2</sup>	-	-	-
Keji Beling/ <i>Verbenaceae</i>	m <sup>2</sup> / m <sup>2</sup>	-	...	...
Kencur/ <i>East Indian Galangal</i>	m <sup>2</sup> / m <sup>2</sup>	142	2 075	5 045
Kunyit/ <i>Turmeric</i>	m <sup>2</sup> / m <sup>2</sup>	172	4 590	5 044
Laos/Lengkuas/ <i>Galanga</i>	m <sup>2</sup> / m <sup>2</sup>	132	95	6 056
Lempuyang/ <i>Zingiber Aromaticum</i>	m <sup>2</sup> / m <sup>2</sup>	-	-	10
Lidah Buaya/ <i>Aloevera</i>	m <sup>2</sup> / m <sup>2</sup>	5	-	-
Mahkota Dewa/ <i>Phaleria Macrocarpa</i>	pohon/ tree	15	10	-
Mengkudu/Pace/ <i>Indian Mulberry</i>	pohon/ tree	-	10	-
Sambiloto/ <i>King of Bitter</i>	m <sup>2</sup> / m <sup>2</sup>	-	-	-
Temuireng/ <i>Black Turmeric</i>	m <sup>2</sup> / m <sup>2</sup>	42	-	-
Temukunci/ <i>Chinese Keys</i>	m <sup>2</sup> / m <sup>2</sup>	-	-	-
Temulawak/ <i>Java Turmeric</i>	m <sup>2</sup> / m <sup>2</sup>	17	10	-
Jeruk Nipis/ <i>Lime</i>	pohon/ tree	...	718	47
Serai/ <i>Lemongrass</i>	m <sup>2</sup> / m <sup>2</sup>	...	609	2 629

Catatan/Note: Angka Sementara (ASEM)/ Preliminary Figures

Sumber/Sources: BPS, Statistik Pertanian Hortikultura SPH/BPS-Statistics Indonesia, Agricultural Statistic for Horticulture SPH



**Tabel**  
**Table** 5.1.8

**Produksi Tanaman Biofarmaka Menurut Jenis Tanaman  
 di Kabupaten Natuna (kg), 2020-2022**  
**Production of Medicinal Plants by Kind of Plant in Natuna  
 Regency (kg), 2020-2022**

Jenis Tanaman <i>Kind of Plants</i>	2020	2021	2022
(1)	(2)	(3)	(4)
Dlingo/Dringo/ <i>Calamus</i>	...	...	...
Jahe/ <i>Ginger</i>	873	1 220	1 846
Kapulaga/ <i>Java Cardamom</i>	-	-	-
Keji Beling/ <i>Verbenaceae</i>	-	...	...
Kencur/ <i>East Indian Galangal</i>	459	785	1 744
Kunyit/ <i>Turmeric</i>	789	2 286	4 873
Laos/Lengkuas/ <i>Galanga</i>	696	340	3 727
Lempuyang/ <i>Zingiber Aromaticum</i>	-	-	15
Lidah Buaya/ <i>Aloevera</i>	15	-	-
Mahkota Dewa/ <i>Phaleria Macrocarpa</i>	180	120	-
Mengkudu/Pace/ <i>Indian Mulberry</i>	-	12	-
Sambiloto/ <i>King of Bitter</i>	-	-	-
Temuireng/ <i>Black Turmeric</i>	165	-	-
Temukunci/ <i>Chinese Keys</i>	-	-	-
Temulawak/ <i>Java Turmeric</i>	66	10	-
Jeruk Nipis/ <i>Lime</i>	...	4 905	560
Serai/ <i>Lemongrass</i>	...	2 678	13 912

 Catatan/Note: Angka Sementara (ASEM)/ *Preliminary Figures*

 Sumber/Source: BPS, Statistik Pertanian Hortikultura SPH/BPS-*Statistics Indonesia, Agricultural Statistic for Horticulture SPH*





**Tabel**  
**Table** 5.1.9

**Luas Panen Tanaman Hias Menurut Kecamatan dan Jenis Tanaman di Kabupaten Natuna (m<sup>2</sup>), 2021 dan 2022**

***Harvested Area of Ornamental Plants by Subdistrict and Kind of Plant in Natuna Regency (m<sup>2</sup>), 2021 and 2022***

Kecamatan Subdistrict	Anthurium Bunga/ Flamingo Lily Flower		Anthurium Daun/ Anthurium		Anyelir/ Carnation	
	2021	2022	2021	2022	2021	2022
(1)	(2)	(3)	(4)	(5)	(6)	(7)
Midai	-	-	...	...	...	...
Suak Midai	-	-	...	...	...	...
Bunguran Barat	-	-	...	...	...	...
Bunguran Utara	-	-	...	...	...	...
Pulau Laut	-	-	...	...	...	...
Pulai Tiga	-	-	...	...	...	...
Bunguran Batubi	3	-	...	...	...	...
Pulai Tiga Barat	-	-	...	...	...	...
Bunguran Timur	5	-	...	...	...	...
Bunguran Timur Laut	-	-	...	...	...	...
Bunguran Tengah	-	-	...	...	...	...
Bunguran Selatan	-	-	...	...	...	...
Serasan	-	-	...	...	...	...
Subi	-	-	...	...	...	...
Serasan Timur	-	-	...	...	...	...
<b>Natuna</b>	<b>8</b>	-	...	...	...	...



Lanjutan Tabel/Continued Table 5.1.9

Kecamatan Subdistrict	Balaceng/ Dieffenbacia		Dracaena/ Dracaena		Euphorbia/ Euphorbia	
	2021	2022	2021	2022	2021	2022
(1)	(8)	(9)	(10)	(11)	(12)	(13)
Midai	...	...	-	-	...	...
Suak Midai	...	...	-	-	...	...
Bunguran Barat	...	...	-	-	...	...
Bunguran Utara	...	...	-	-	...	...
Pulau Laut	...	...	-	-	...	...
Pulai Tiga	...	...	-	-	...	...
Bunguran Batubi	...	...	-	-	...	...
Pulau Tiga Barat	...	...	-	-	...	...
Bunguran Timur	...	...	-	-	...	...
Bunguran Timur Laut	...	...	-	-	...	...
Bunguran Tengah	...	...	-	-	...	...
Bunguran Selatan	...	...	-	-	...	...
Serasan	...	...	-	-	...	...
Subi	...	...	-	-	...	...
Serasan Timur	...	...	-	-	...	...
<b>Natuna</b>	...	...	-	-	...	...



Lanjutan Tabel/Continued Table 5.1.9

Kecamatan Subdistrict	Gladiol/ Gladiol		Hanjuang/ Cordyline		Herbras/ Gerbera	
	2021	2022	2021	2022	2021	2022
(1)	(14)	(15)	(16)	(17)	(18)	(19)
Midai	...	...	-	-	-	-
Suak Midai	...	...	-	-	-	-
Bunguran Barat	...	...	-	-	-	-
Bunguran Utara	...	...	-	-	-	-
Pulau Laut	...	...	-	-	-	-
Pulau Tiga	...	...	-	-	-	-
Bunguran Batubi	...	...	-	-	-	-
Pulau Tiga Barat	...	...	-	-	-	-
Bunguran Timur	...	...	-	-	-	-
Bunguran Timur Laut	...	...	-	-	-	-
Bunguran Tengah	...	...	-	-	-	-
Bunguran Selatan	...	...	-	-	-	-
Serasan	...	...	-	-	-	-
Subi	...	...	-	-	-	-
Serasan Timur	...	...	-	-	-	-
<b>Natuna</b>	...	...	-	-	-	-



Lanjutan Tabel/Continued Table 5.1.9

Kecamatan Subdistrict	Kamboja Jepang/ Adenium		Keladi Hias/ Caladium		Krisan/ Chrysantemum	
	2021	2022	2021	2022	2021	2022
(1)	(20)	(21)	(22)	(23)	(24)	(25)
Midai	...	...	...	...	-	-
Suak Midai	...	...	...	...	-	-
Bunguran Barat	...	...	...	...	-	-
Bunguran Utara	...	...	...	...	-	-
Pulau Laut	...	...	...	...	-	-
Pulai Tiga	...	...	...	...	-	-
Bunguran Batubi	...	...	...	...	-	-
Pulau Tiga Barat	...	...	...	...	-	-
Bunguran Timur	...	...	...	...	-	-
Bunguran Timur Laut	...	...	...	...	-	-
Bunguran Tengah	...	...	...	...	-	-
Bunguran Selatan	...	...	...	...	-	-
Serasan	...	...	...	...	-	-
Subi	...	...	...	...	-	-
Serasan Timur	...	...	...	...	-	-
<b>Natuna</b>	...	...	...	...	-	-

Lanjutan Tabel/*Continued Table* 5.1.9

Kecamatan <i>Subdistrict</i>	Mawar/ <i>Rose</i>		Melati/ <i>Jasmine</i>		Monstera/ <i>Monstera</i>	
	2021	2022	2021	2022	2021	2022
(1)	(26)	(27)	(28)	(29)	(30)	(31)
Midai	-	-	-	-	...	...
Suak Midai	-	-	-	-	...	...
Bunguran Barat	-	-	-	-	...	...
Bunguran Utara	-	-	-	-	...	...
Pulau Laut	-	-	-	-	...	...
Pulau Tiga	-	-	-	-	...	...
Bunguran Batubi	-	-	-	-	...	...
Pulau Tiga Barat	-	-	-	-	...	...
Bunguran Timur	10	-	21	-	...	...
Bunguran Timur Laut	-	-	-	-	...	...
Bunguran Tengah	-	-	-	-	...	...
Bunguran Selatan	-	-	-	-	...	...
Serasan	-	-	-	-	...	...
Subi	-	-	-	-	...	...
Serasan Timur	-	-	-	-	...	...
<b>Natuna</b>	<b>10</b>	<b>-</b>	<b>21</b>	<b>-</b>	<b>...</b>	<b>...</b>



Lanjutan Tabel/Continued Table 5.1.9

Kecamatan Subdistrict	Pakis/ Leather Leaf Fern		Palem <sup>1</sup> / Palm <sup>1</sup>		Pedang-Pedangan/ Sansevieria	
	2021	2022	2021	2022	2021	2022
(1)	(32)	(33)	(34)	(35)	(36)	(37)
Midai	-	-	-	-	-	-
Suak Midai	-	-	-	-	-	-
Bunguran Barat	-	-	-	-	-	-
Bunguran Utara	-	-	-	-	-	-
Pulau Laut	-	-	-	-	-	-
Pulai Tiga	-	-	-	-	-	-
Bunguran Batubi	-	-	-	-	-	-
Pulau Tiga Barat	-	-	-	-	-	-
Bunguran Timur	48	-	30	-	20	-
Bunguran Timur Laut	-	-	-	-	-	-
Bunguran Tengah	-	-	-	-	-	-
Bunguran Selatan	-	-	-	-	-	-
Serasan	-	-	-	-	-	-
Subi	-	-	-	-	-	-
Serasan Timur	-	-	-	-	-	-
<b>Natuna</b>	<b>48</b>	<b>-</b>	<b>30</b>	<b>-</b>	<b>20</b>	<b>-</b>

Lanjutan Tabel/*Continued Table* 5.1.9

Kecamatan Subdistrict	Philodendron/ <i>Philodendron</i>		Pisang-Pisangan/ <i>Heliconia</i>		Sedap Malam/ <i>Tuberose</i>	
	2021	2022	2021	2022	2021	2022
(1)	(38)	(39)	(40)	(41)	(42)	(43)
Midai	-	-	-	-	-	-
Suak Midai	-	-	-	-	-	-
Bunguran Barat	-	-	-	-	-	-
Bunguran Utara	-	-	-	-	-	-
Pulau Laut	-	-	-	-	-	-
Pulai Tiga	-	-	-	-	-	-
Bunguran Batubi	-	-	-	20	-	-
Pulau Tiga Barat	-	-	-	-	-	-
Bunguran Timur	10	-	9	-	4	5
Bunguran Timur Laut	-	-	-	-	-	-
Bunguran Tengah	-	-	-	-	-	-
Bunguran Selatan	-	-	-	-	-	-
Serasan	-	-	-	-	-	-
Subi	-	-	-	-	-	-
Serasan Timur	-	-	-	-	-	-
<b>Natuna</b>	<b>10</b>	<b>-</b>	<b>9</b>	<b>20</b>	<b>4</b>	<b>5</b>

Lanjutan Tabel/Continued Table 5.1.9

Kecamatan Subdistrict	Soka/ Ixora		Sri Rejeki/ Aglanema		Anggrek Potong/ Cut Orchid	
	2021	2022	2021	2022	2021	2022
(1)	(44)	(45)	(46)	(47)	(48)	(49)
Midai	-	-	-	-	-	-
Suak Midai	-	-	-	-	-	-
Bunguran Barat	-	-	-	-	-	-
Bunguran Utara	-	-	6	7	-	-
Pulau Laut	-	-	-	-	-	-
Pulai Tiga	-	-	-	-	-	-
Bunguran Batubi	-	-	-	-	-	-
Pulau Tiga Barat	-	-	-	-	-	-
Bunguran Timur	80	-	60	-	-	-
Bunguran Timur Laut	-	-	-	-	-	-
Bunguran Tengah	-	-	-	-	-	-
Bunguran Selatan	-	-	-	-	-	-
Serasan	-	-	-	-	-	-
Subi	-	-	-	-	-	-
Serasan Timur	-	-	-	-	-	-
<b>Natuna</b>	<b>80</b>	<b>-</b>	<b>66</b>	<b>7</b>	<b>-</b>	<b>-</b>





Lanjutan Tabel/Continued Table 5.1.9

Kecamatan Subdistrict	Anggrek Pot/ Potted Orchid		Bromelia/ Bromelia	
	2021	2022	2021	2022
(1)	(50)	(51)	(52)	(53)
Midai	-	-	-	-
Suak Midai	-	-	-	-
Bunguran Barat	-	-	-	-
Bunguran Utara	-	-	-	-
Pulau Laut	-	-	-	-
Pulai Tiga	-	-	-	-
Bunguran Batubi	-	-	-	-
Pulau Tiga Barat	-	-	-	-
Bunguran Timur	3	-	30	-
Bunguran Timur Laut	-	-	-	-
Bunguran Tengah	-	-	-	-
Bunguran Selatan	-	-	-	-
Serasan	-	-	-	-
Subi	-	-	-	-
Serasan Timur	-	-	-	-
<b>Natuna</b>	<b>3</b>	<b>-</b>	<b>30</b>	<b>-</b>

Lanjutan Tabel/Continued Table 5.1.9

Kecamatan Subdistrict	Bugenvil/ Bugenvil		Puring/ Croton	
	2021	2022	2021	2022
(1)	(54)	(55)	(56)	(57)
Midai	-	-	-	-
Suak Midai	-	-	-	-
Bunguran Barat	-	-	-	-
Bunguran Utara	-	-	-	-
Pulau Laut	-	-	-	-
Pulai Tiga	-	-	-	-
Bunguran Batubi	-	-	-	-
Pulau Tiga Barat	-	-	-	-
Bunguran Timur	40	-	10	-
Bunguran Timur Laut	-	-	-	-
Bunguran Tengah	-	-	-	-
Bunguran Selatan	-	-	-	-
Serasan	-	-	-	-
Subi	-	-	-	-
Serasan Timur	-	-	-	-
<b>Natuna</b>	<b>40</b>	<b>-</b>	<b>10</b>	<b>-</b>

Catatan/Note: Angka Sementara (ASEM)/ Preliminary Figures

<sup>1</sup> Satuan dalam pohon/Unit in tree

Sumber/Source: BPS, Statistik Pertanian Hortikultura SPH/BPS-Statistics Indonesia, Agricultural Statistik for Horticulture SPH



**Tabel**  
**Table** 5.1.10

**Produksi Tanaman Hias Menurut Kecamatan dan Jenis Tanaman di Kabupaten Natuna (tangkai), 2021 dan 2022**

*Production of Ornamental Plants by Subdistrict and Kind of Plant in Natuna Regency (stalks), 2021 and 2022*

Kecamatan Subdistrict	Anthurium Bunga/ Flamingo Lily Flower		Anthurium Daun/ Anthurium		Anyelir/ Carnation	
	2021	2022	2021	2022	2021	2022
(1)	(2)	(3)	(4)	(5)	(6)	(7)
Midai	-	-	...	...	...	...
Suak Midai	-	-	...	...	...	...
Bunguran Barat	-	-	...	...	...	...
Bunguran Utara	-	-	...	...	...	...
Pulau Laut	-	-	...	...	...	...
Pulai Tiga	-	-	...	...	...	...
Bunguran Batubi	3	-	...	...	...	...
Pulau Tiga Barat	-	-	...	...	...	...
Bunguran Timur	8	-	...	...	...	...
Bunguran Timur Laut	-	-	...	...	...	...
Bunguran Tengah	-	-	...	...	...	...
Bunguran Selatan	-	-	...	...	...	...
Serasan	-	-	...	...	...	...
Subi	-	-	...	...	...	...
Serasan Timur	-	-	...	...	...	...
<b>Natuna</b>	<b>11</b>	-	...	...	...	...



Lanjutan Tabel/Continued Table 5.1.10

Kecamatan Subdistrict	Balaceng/ Dieffenbacia		Dracaena/ Dracaena		Euphorbia/ Euphorbia	
	2021	2022	2021	2022	2021	2022
(1)	(8)	(9)	(10)	(11)	(12)	(13)
Midai	...	...	-	-	...	...
Suak Midai	...	...	-	-	...	...
Bunguran Barat	...	...	-	-	...	...
Bunguran Utara	...	...	-	-	...	...
Pulau Laut	...	...	-	-	...	...
Pulai Tiga	...	...	-	-	...	...
Bunguran Batubi	...	...	-	-	...	...
Pulau Tiga Barat	...	...	-	-	...	...
Bunguran Timur	...	...	-	-	...	...
Bunguran Timur Laut	...	...	-	-	...	...
Bunguran Tengah	...	...	-	-	...	...
Bunguran Selatan	...	...	-	-	...	...
Serasan	...	...	-	-	...	...
Subi	...	...	-	-	...	...
Serasan Timur	...	...	-	-	...	...
<b>Natuna</b>	...	...	-	-	...	...



Lanjutan Tabel/Continued Table 5.1.10

Kecamatan Subdistrict	Gladiol/ Gladiol		Hanjuang/ Cordyline		Herbras/ Gerbera	
	2021	2022	2021	2022	2021	2022
(1)	(14)	(15)	(16)	(17)	(18)	(19)
Midai	...	...	-	-	-	-
Suak Midai	...	...	-	-	-	-
Bunguran Barat	...	...	-	-	-	-
Bunguran Utara	...	...	-	-	-	-
Pulau Laut	...	...	-	-	-	-
Pulai Tiga	...	...	-	-	-	-
Bunguran Batubi	...	...	-	-	-	-
Pulau Tiga Barat	...	...	-	-	-	-
Bunguran Timur	...	...	-	-	-	-
Bunguran Timur Laut	...	...	-	-	-	-
Bunguran Tengah	...	...	-	-	-	-
Bunguran Selatan	...	...	-	-	-	-
Serasan	...	...	-	-	-	-
Subi	...	...	-	-	-	-
Serasan Timur	...	...	-	-	-	-
<b>Natuna</b>	...	...	-	-	-	-

Lanjutan Tabel/Continued Table 5.1.10

Kecamatan Subdistrict	Kamboja Jepang/ Adenium		Keladi Hias/ Caladium		Krisan/ Chrysantemum	
	2021	2022	2021	2022	2021	2022
(1)	(20)	(21)	(22)	(23)	(24)	(25)
Midai	...	...	...	...	-	-
Suak Midai	...	...	...	...	-	-
Bunguran Barat	...	...	...	...	-	-
Bunguran Utara	...	...	...	...	-	-
Pulau Laut	...	...	...	...	-	-
Pulai Tiga	...	...	...	...	-	-
Bunguran Batubi	...	...	...	...	-	-
Pulau Tiga Barat	...	...	...	...	-	-
Bunguran Timur	...	...	...	...	-	-
Bunguran Timur Laut	...	...	...	...	-	-
Bunguran Tengah	...	...	...	...	-	-
Bunguran Selatan	...	...	...	...	-	-
Serasan	...	...	...	...	-	-
Subi	...	...	...	...	-	-
Serasan Timur	...	...	...	...	-	-
<b>Natuna</b>	...	...	...	...	-	-



Lanjutan Tabel/Continued Table 5.1.10

Kecamatan Subdistrict	Mawar/ Rose		Melati/ Jasmine		Monstera/ Monstera	
	2021	2022	2021	2022	2021	2022
(1)	(26)	(27)	(28)	(29)	(30)	(31)
Midai	-	-	-	-	...	...
Suak Midai	-	-	-	-	...	...
Bunguran Barat	-	-	-	-	...	...
Bunguran Utara	-	-	-	-	...	...
Pulau Laut	-	-	-	-	...	...
Pulai Tiga	-	-	-	-	...	...
Bunguran Batubi	-	-	-	-	...	...
Pulau Tiga Barat	-	-	-	-	...	...
Bunguran Timur	10	-	3	-	...	...
Bunguran Timur Laut	-	-	-	-	...	...
Bunguran Tengah	-	-	-	-	...	...
Bunguran Selatan	-	-	-	-	...	...
Serasan	-	-	-	-	...	...
Subi	-	-	-	-	...	...
Serasan Timur	-	-	-	-	...	...
<b>Natuna</b>	<b>10</b>	<b>-</b>	<b>3</b>	<b>-</b>	<b>...</b>	<b>...</b>



Lanjutan Tabel/Continued Table 5.1.10

Kecamatan Subdistrict	Pakis/ Leather Leaf Fern		Palem <sup>1</sup> / Palm <sup>1</sup>		Pedang-Pedangan/ Sansevieria	
	2021	2022	2021	2022	2021	2022
(1)	(32)	(33)	(34)	(35)	(36)	(37)
Midai	-	-	-	-	-	-
Suak Midai	-	-	-	-	-	-
Bunguran Barat	-	-	-	-	-	-
Bunguran Utara	-	-	-	-	-	-
Pulau Laut	-	-	-	-	-	-
Pulai Tiga	-	-	-	-	-	-
Bunguran Batubi	-	-	-	-	-	-
Pulau Tiga Barat	-	-	-	-	-	-
Bunguran Timur	48	-	30	-	20	-
Bunguran Timur Laut	-	-	-	-	-	-
Bunguran Tengah	-	-	-	-	-	-
Bunguran Selatan	-	-	-	-	-	-
Serasan	-	-	-	-	-	-
Subi	-	-	-	-	-	-
Serasan Timur	-	-	-	-	-	-
<b>Natuna</b>	<b>48</b>	<b>-</b>	<b>30</b>	<b>-</b>	<b>20</b>	<b>-</b>





Lanjutan Tabel/Continued Table 5.1.10

Kecamatan Subdistrict	Philodendron/ Philodendron		Pisang-Pisangan/ Heliconia		Sedap Malam/ Tuberose	
	2021	2022	2021	2022	2021	2022
(1)	(38)	(39)	(40)	(41)	(42)	(43)
Midai	-	-	-	-	-	-
Suak Midai	-	-	-	-	-	-
Bunguran Barat	-	-	-	-	-	-
Bunguran Utara	-	-	-	-	-	-
Pulau Laut	-	-	-	-	-	-
Pulai Tiga	-	-	-	-	-	-
Bunguran Batubi	-	-	-	20	-	-
Pulau Tiga Barat	-	-	-	-	-	-
Bunguran Timur	20	-	9	-	4	20
Bunguran Timur Laut	-	-	-	-	-	-
Bunguran Tengah	-	-	-	-	-	-
Bunguran Selatan	-	-	-	-	-	-
Serasan	-	-	-	-	-	-
Subi	-	-	-	-	-	-
Serasan Timur	-	-	-	-	-	-
<b>Natuna</b>	<b>20</b>	<b>-</b>	<b>9</b>	<b>20</b>	<b>4</b>	<b>20</b>

Lanjutan Tabel/Continued Table 5.1.10

Kecamatan Subdistrict	Soka/ Ixora		Sri Rejeki/ Aglanema		Anggrek Potong/ Cut Orchid	
	2021	2022	2021	2022	2021	2022
(1)	(44)	(45)	(46)	(47)	(48)	(49)
Midai	-	-	-	-	-	-
Suak Midai	-	-	-	-	-	-
Bunguran Barat	-	-	-	-	-	-
Bunguran Utara	-	-	65	7	-	-
Pulau Laut	-	-	-	-	-	-
Pulai Tiga	-	-	-	-	-	-
Bunguran Batubi	-	-	-	-	-	-
Pulau Tiga Barat	-	-	-	-	-	-
Bunguran Timur	80	-	60	-	-	-
Bunguran Timur Laut	-	-	-	-	-	-
Bunguran Tengah	-	-	-	-	-	-
Bunguran Selatan	-	-	-	-	-	-
Serasan	-	-	-	-	-	-
Subi	-	-	-	-	-	-
Serasan Timur	-	-	-	-	-	-
<b>Natuna</b>	<b>80</b>	<b>-</b>	<b>125</b>	<b>7</b>	<b>-</b>	<b>-</b>

Lanjutan Tabel/*Continued Table* 5.1.10

Kecamatan <i>Subdistrict</i>	Anggrek Pot/ <i>Potted Orchid</i>		Bromelia/ <i>Bromelia</i>	
	2021	2022	2021	2022
(1)	(50)	(51)	(52)	(53)
Midai	-	-	-	-
Suak Midai	-	-	-	-
Bunguran Barat	-	-	-	-
Bunguran Utara	-	-	-	-
Pulau Laut	-	-	-	-
Pulai Tiga	-	-	-	-
Bunguran Batubi	-	-	-	-
Pulau Tiga Barat	-	-	-	-
Bunguran Timur	3	-	30	-
Bunguran Timur Laut	-	-	-	-
Bunguran Tengah	-	-	-	-
Bunguran Selatan	-	-	-	-
Serasan	-	-	-	-
Subi	-	-	-	-
Serasan Timur	-	-	-	-
<b>Natuna</b>	<b>3</b>	<b>-</b>	<b>30</b>	<b>-</b>

Lanjutan Tabel/Continued Table 5.1.10

Kecamatan Subdistrict	Bugenvil/ Bugenvil		Puring/ Croton	
	2021	2022	2021	2022
(1)	(54)	(55)	(56)	(57)
Midai	-	-	-	-
Suak Midai	-	-	-	-
Bunguran Barat	-	-	-	-
Bunguran Utara	-	-	-	-
Pulau Laut	-	-	-	-
Pulai Tiga	-	-	-	-
Bunguran Batubi	-	-	-	-
Pulau Tiga Barat	-	-	-	-
Bunguran Timur	40	-	10	-
Bunguran Timur Laut	-	-	-	-
Bunguran Tengah	-	-	-	-
Bunguran Selatan	-	-	-	-
Serasan	-	-	-	-
Subi	-	-	-	-
Serasan Timur	-	-	-	-
<b>Natuna</b>	<b>40</b>	<b>-</b>	<b>10</b>	<b>-</b>

Catatan/Note: Angka Sementara (ASEM)/ Preliminary Figures

<sup>1</sup> Satuan dalam pohon/Unit in tree

Sumber/Source: BPS, Statistik Pertanian Hortikultura SPH/BPS-Statistics Indonesia, Agricultural Statistik for Horticulture SPH



**Tabel**  
**Table** 5.1.11

**Luas Panen Tanaman Hias Menurut Jenis Tanaman di Kabupaten Natuna, 2019-2022**  
**Harvested Area of Ornamental Plants by Kind of Plant in Natuna Regency, 2019-2022**

Jenis Tanaman <i>Kind of Plants</i>	Satuan <i>Unit</i>	2019	2020	2021	2022
(1)	(2)	(3)	(4)	(5)	(6)
Anthurium Bunga/ <i>Flamingo Lily Flower</i>	m <sup>2</sup> / m <sup>2</sup>	-	5	8	-
Anthurium Daun/ <i>Anthurium</i>	m <sup>2</sup> / m <sup>2</sup>	-	-	...	...
Balaceng/ <i>Dieffenbacia</i>	m <sup>2</sup> / m <sup>2</sup>	-	-	...	...
Dracaena/ <i>Dracaena</i>	m <sup>2</sup> / m <sup>2</sup>	-	-	-	-
Euphorbia/ <i>Euphorbia</i>	m <sup>2</sup> / m <sup>2</sup>	2	9	...	...
Hanjuang/ <i>Cordyline</i>	m <sup>2</sup> / m <sup>2</sup>	-	-	-	-
Herbras/ <i>Gerbera</i>	m <sup>2</sup> / m <sup>2</sup>	-	-	-	-
Kamboja Jepang/ <i>Adenium</i>	m <sup>2</sup> / m <sup>2</sup>	-	-	...	...
Keladi Hias/ <i>Caladium</i>	m <sup>2</sup> / m <sup>2</sup>	-	-	...	...
Krisan/ <i>Chrysantemum</i>	m <sup>2</sup> / m <sup>2</sup>	-	-	-	-
Mawar/ <i>Rose</i>	m <sup>2</sup> / m <sup>2</sup>	-	30	10	-
Melati/ <i>Jasmine</i>	m <sup>2</sup> / m <sup>2</sup>	7	25	21	-
Monstera/ <i>Monstera</i>	m <sup>2</sup> / m <sup>2</sup>	-	-	...	...
Pakis/ <i>Leather Leaf Fern</i>	m <sup>2</sup> / m <sup>2</sup>	-	-	48	-
Palem/ <i>Palm</i>	pohon/ <i>tree</i>	-	20	30	-
Pedang-Pedangan/ <i>Sansevieria</i>	m <sup>2</sup> / m <sup>2</sup>	-	-	20	-
Philodendron/ <i>Philodendron</i>	m <sup>2</sup> / m <sup>2</sup>	-	-	10	-
Pisang-Pisangan/ <i>Heliconia</i>	m <sup>2</sup> / m <sup>2</sup>	-	-	9	20
Sedap Malam/ <i>Tuberose</i>	m <sup>2</sup> / m <sup>2</sup>	5	26	4	5
Soka/ <i>Ixora</i>	m <sup>2</sup> / m <sup>2</sup>	-	-	80	-
Sri Rejeki/ <i>Aglaonema</i>	m <sup>2</sup> / m <sup>2</sup>	-	10	66	7



Lanjutan Tabel/Continued Table 5.1.11

Jenis Tanaman <i>Kind of Plants</i>	Satuan <i>Unit</i>	2019	2020	2021	2022
(1)	(2)	(3)	(4)	(5)	(6)
Anggrek Pot/ <i>Potted Orchid</i>	m <sup>2</sup> / m <sup>2</sup>	...	...	3	-
Anggrek Potong/ <i>Cut Orchid</i>	m <sup>2</sup> / m <sup>2</sup>	...	...	-	-
Bromelia/ <i>Bromelia</i>	m <sup>2</sup> / m <sup>2</sup>	...	...	30	-
Bugenvil/ <i>Bugenvil</i>	m <sup>2</sup> / m <sup>2</sup>	...	...	40	-
Puring/ <i>Croton</i>	m <sup>2</sup> / m <sup>2</sup>	...	...	10	-

 Catatan/Note: Angka Sementara (ASEM)/ *Preliminary Figures*

 Sumber/Source: BPS, Statistik Pertanian Hortikultura SPH/BPS-Statistics Indonesia, *Agricultural Statistik for Horticulture SPH*



**Tabel 5.1.12** **Produksi Tanaman Hias Menurut Jenis Tanaman di Kabupaten Natuna, 2019-2022**  
**Table** **5.1.12** **Production of Ornamental Plants by Kind of Plant in Natuna Regency, 2019-2022**

Jenis Tanaman Kind of Plants	Satuan Unit	2019	2020	2021	2022
(1)	(2)	(3)	(4)	(5)	(6)
Anthurium Bunga/ <i>Flamingo Lily Flower</i>	tangkai/ <i>stalks</i>	-	5	11	-
Anthurium Daun/ <i>Anthurium</i>	pohon/ <i>tree</i>	-	-	...	...
Balanceng/ <i>Dieffenbacia</i>	pohon/ <i>tree</i>	-	-	...	...
Dracaena/ <i>Dracaena</i>	pohon/ <i>tree</i>	-	-	-	-
Euphorbia/ <i>Euphorbia</i>	pohon/ <i>tree</i>	12	19	...	...
Hanjuang/ <i>Cordyline</i>	pohon/ <i>tree</i>	-	-	-	-
Herbras/ <i>Gerbera</i>	tangkai/ <i>stalks</i>	-	-	-	-
Kamboja Jepang/ <i>Adenium</i>	pohon/ <i>tree</i>	-	-	...	...
Keladi Hias/ <i>Caladium</i>	pohon/ <i>tree</i>	-	-	...	...
Krisan/ <i>Chrysantemum</i>	tangkai/ <i>stalks</i>	-	-	-	-
Mawar/ <i>Rose</i>	tangkai/ <i>stalks</i>	-	30	10	-
Melati/ <i>Jasmine</i>	kg/ <i>kg</i>	1	30	3	-
Monstera/ <i>Monstera</i>	pohon/ <i>tree</i>	-	-	...	...
Pakis/ <i>Leather Leaf Fern</i>	pohon/ <i>tree</i>	-	-	48	-
Palem/ <i>Palm</i>	pohon/ <i>tree</i>	-	20	30	-
Pedang-Pedangan/ <i>Sansevieria</i>	rumpun/ <i>clumps</i>	-	-	20	-
Philodendron/ <i>Philodendron</i>	pohon/ <i>tree</i>	-	-	20	-
Pisang-Pisangan/ <i>Heliconia</i>	tangkai/ <i>stalks</i>	-	-	9	20
Sedap Malam/ <i>Tuberose</i>	tangkai/ <i>stalks</i>	15	50	4	20
Soka/ <i>Ixora</i>	pohon/ <i>tree</i>	-	-	80	-
Sri Rejeki/ <i>Aglanema</i>	pohon/ <i>tree</i>	-	64	125	7



Lanjutan Tabel/Continued Table 5.1.12

Jenis Tanaman <i>Kind of Plants</i>	Satuan <i>Unit</i>	2019	2020	2021	2022
(1)	(2)	(3)	(4)	(5)	(6)
Anggrek Pot/ <i>Potted Orchid</i>	pohon/ <i>tree</i>	...	...	30	-
Anggrek Potong/ <i>Cut Orchid</i>	pohon/ <i>tree</i>	...	...	40	-
Bromelia/ <i>Bromelia</i>	pohon/ <i>tree</i>	...	...	3	-
Bugenvil/ <i>Bugenvil</i>	tangkai/ <i>stalks</i>	...	...	-	-
Puring/ <i>Croton</i>	pohon/ <i>tree</i>	...	...	10	-

 Catatan/Note: Angka Sementara (ASEM)/ *Preliminary Figures*

 Sumber/Source: BPS, Statistik Pertanian Hortikultura SPH/BPS-Statistics Indonesia, *Agricultural Statistik for Horticulture SPH*





**Tabel**  
**Table** 5.1.13

**Produksi Buah-buahan Menurut Kecamatan dan Jenis Tanaman di Kabupaten Natuna (kwintal), 2021 dan 2022**

*Production of Fruits by Subdistrict and Kind of Plant in Natuna Regency (quintal), 2021 and 2022*

Kecamatan Subdistrict	Alpukat/ Avocado		Anggur/ Grape		Apel/ Apple	
	2021	2022	2021	2022	2021	2022
(1)	(2)	(3)	(4)	(5)	(6)	(7)
Midai	1	0	-	-	-	-
Suak Midai	-	-	-	-	-	-
Bunguran Barat	-	-	-	-	-	-
Bunguran Utara	2	0	-	-	-	-
Pulau Laut	-	-	-	-	-	-
Pulai Tiga	-	-	-	-	-	-
Bunguran Batubi	5	9	-	-	-	-
Pulau Tiga Barat	-	-	-	-	-	-
Bunguran Timur	-	5	-	-	-	-
Bunguram Timur Laut	-	-	-	-	-	-
Bunguran Tengah	32	-	-	-	-	-
Bunguran Selatan	-	-	-	-	-	-
Serasan	1	0	-	-	-	-
Subi	-	-	-	-	-	-
Serasan Timur	1	7	-	-	-	-
<b>Natuna</b>	<b>42</b>	<b>22</b>	<b>-</b>	<b>-</b>	<b>-</b>	<b>-</b>



Lanjutan Tabel/Continued Table 5.1.13

Kecamatan Subdistrict	Belimbing/ Star Fruit		Duku/Langsap/ Kokosan/ Duku		Durian/ Durian	
	2021	2022	2021	2022	2021	2022
(1)	(8)	(9)	(10)	(11)	(12)	(13)
Midai	-	-	-	-	49	13
Suak Midai	-	-	-	-	165	80
Bunguran Barat	-	-	-	-	5	-
Bunguran Utara	-	-	-	-	57	21
Pulau Laut	-	-	-	-	1	-
Pulai Tiga	-	-	-	-	25	-
Bunguran Batubi	2	-	-	-	294	100
Pulau Tiga Barat	-	-	-	-	150	-
Bunguran Timur	-	-	-	-	245	-
Bunguran Timur Laut	-	-	-	-	57	144
Bunguran Tengah	-	-	-	-	12	15
Bunguran Selatan	1	-	-	-	240	1
Serasan	5	-	12	-	165	36
Subi	-	-	-	-	-	-
Serasan Timur	4	-	28	-	174	72
<b>Natuna</b>	<b>11</b>	<b>-</b>	<b>40</b>	<b>-</b>	<b>1 639</b>	<b>482</b>



Lanjutan Tabel/Continued Table 5.1.13

Kecamatan Subdistrict	Jambu Air/ Water Apple		Jambu Biji/ Guava		Jengkol/ Jengkol	
	2021	2022	2021	2022	2021	2022
(1)	(14)	(15)	(16)	(17)	(18)	(19)
Midai	5	3	-	-	35	10
Suak Midai	-	-	-	-	15	7
Bunguran Barat	-	2	-	-	-	-
Bunguran Utara	-	-	-	-	-	-
Pulau Laut	-	-	-	-	1	-
Pulai Tiga	19	-	16	-	-	-
Bunguran Batubi	167	4	41	-	57	10
Pulau Tiga Barat	1	0	-	-	4	-
Bunguran Timur	47	2	9	4	77	11
Bunguram Timur Laut	-	2	-	-	4	6
Bunguran Tengah	-	-	-	-	-	-
Bunguran Selatan	855	-	10	-	660	-
Serasan	27	-	6	-	75	-
Subi	-	-	-	-	-	-
Serasan Timur	26	-	8	-	60	-
<b>Natuna</b>	<b>1 146</b>	<b>13</b>	<b>90</b>	<b>4</b>	<b>987</b>	<b>44</b>



Lanjutan Tabel/Continued Table 5.1.13

Kecamatan Subdistrict	Jeruk Besar/ Pomelo		Jeruk Siam/Keprok/ Orange/Tangerine		Mangga/ Mango	
	2021	2022	2021	2022	2021	2022
(1)	(20)	(21)	(22)	(23)	(24)	(25)
Midai	-	-	-	-	19	4
Suak Midai	-	-	-	-	-	-
Bunguran Barat	-	-	-	-	4	-
Bunguran Utara	-	-	-	-	-	-
Pulau Laut	-	-	-	-	-	-
Pulai Tiga	-	-	-	-	1	-
Bunguran Batubi	-	-	-	-	516	-
Pulau Tiga Barat	-	-	-	-	1	0
Bunguran Timur	-	-	4	1	93	2
Bunguran Timur Laut	-	-	-	-	30	2
Bunguran Tengah	-	-	-	-	229	5
Bunguran Selatan	-	-	5	2	-	-
Serasan	-	-	92	12	34	9
Subi	-	-	-	-	-	-
Serasan Timur	-	-	11	4	249	15
<b>Natuna</b>	-	-	<b>112</b>	<b>19</b>	<b>1 174</b>	<b>37</b>

Lanjutan Tabel/*Continued Table* 5.1.13

Kecamatan Subdistrict	Manggis/ Mangosteen		Melinjo/ Gnetum/Melinjo		Nangka/Cempedak/ Jackfruit	
	2021	2022	2021	2022	2021	2022
(1)	(26)	(27)	(28)	(29)	(30)	(31)
Midai	-	-	19	10	2	-
Suak Midai	-	-	36	80	-	-
Bunguran Barat	-	-	-	-	-	-
Bunguran Utara	-	-	-	-	-	16
Pulau Laut	-	-	-	-	-	-
Pulai Tiga	-	-	-	-	1	-
Bunguran Batubi	14	-	-	-	50	8
Pulau Tiga Barat	1	-	-	-	3	1
Bunguran Timur	1	-	15	-	7	8
Bunguram Timur Laut	2	2	-	3	-	-
Bunguran Tengah	-	-	-	-	260	-
Bunguran Selatan	-	-	-	-	6	-
Serasan	9	-	18	23	45	24
Subi	-	-	-	-	-	-
Serasan Timur	18	-	-	-	25	13
<b>Natuna</b>	<b>45</b>	<b>2</b>	<b>88</b>	<b>115</b>	<b>400</b>	<b>70</b>



Lanjutan Tabel/Continued Table 5.1.13

Kecamatan Subdistrict	Nenas/ Pineapple		Pepaya/ Papaya		Petai/ Twisted Cluster Bean	
	2021	2022	2021	2022	2021	2022
(1)	(32)	(33)	(34)	(35)	(36)	(37)
Midai	2	2	-	-	33	17
Suak Midai	-	-	-	-	107	8
Bunguran Barat	-	-	-	-	-	-
Bunguran Utara	52	67	-	-	-	-
Pulau Laut	-	-	-	-	1	-
Pulai Tiga	1	-	0	-	-	-
Bunguran Batubi	2	5	127	425	49	10
Pulau Tiga Barat	2	0	-	-	18	-
Bunguran Timur	1	1	38	24	105	12
Bunguran Timur Laut	-	-	-	-	15	17
Bunguran Tengah	5	-	2 124	48	-	-
Bunguran Selatan	2	0	10	-	12	10
Serasan	21	11	56	42	118	60
Subi	2	-	-	-	-	-
Serasan Timur	26	13	46	21	124	72
<b>Natuna</b>	<b>115</b>	<b>99</b>	<b>2 400</b>	<b>560</b>	<b>581</b>	<b>205</b>



Lanjutan Tabel/Continued Table 5.1.13

Kecamatan Subdistrict	Pisang/ Banana		Rambutan/ Rambutan		Salak/ Snakefruit	
	2021	2022	2021	2022	2021	2022
(1)	(38)	(39)	(40)	(41)	(42)	(43)
Midai	28	11	29	9	1	0
Suak Midai	58	2	7	10	-	-
Bunguran Barat	6	7	-	-	-	-
Bunguran Utara	23	27	40	60	6	3
Pulau Laut	-	-	-	-	-	-
Pulai Tiga	179	-	0	-	-	-
Bunguran Batubi	125	113	45	-	-	1
Pulau Tiga Barat	31	14	1	-	-	-
Bunguran Timur	234	115	366	-	2	1
Bunguram Timur Laut	42	29	29	64	-	-
Bunguran Tengah	-	110	80	-	-	-
Bunguran Selatan	136	14	4	-	1	-
Serasan	91	43	68	13	-	-
Subi	-	-	-	-	-	-
Serasan Timur	154	56	72	-	-	-
<b>Natuna</b>	<b>1 107</b>	<b>541</b>	<b>741</b>	<b>156</b>	<b>10</b>	<b>5</b>



Lanjutan Tabel/Continued Table 5.1.13

Kecamatan Subdistrict	Sawo/ Sapodilla/Sawo		Sirsak/ Soursop		Sukun/ Breadfruit	
	2021	2022	2021	2022	2021	2022
(1)	(44)	(45)	(46)	(47)	(48)	(49)
Midai	18	2	-	-	11	2
Suak Midai	-	-	-	-	-	-
Bunguran Barat	-	-	-	2	-	-
Bunguran Utara	8	2	-	-	-	-
Pulau Laut	-	-	-	-	-	-
Pulai Tiga	10	-	-	-	-	-
Bunguran Batubi	29	-	-	-	-	-
Pulau Tiga Barat	1	0	-	-	0	1
Bunguran Timur	3	-	3	2	1	1
Bunguran Timur Laut	-	0	-	-	-	-
Bunguran Tengah	80	60	-	-	-	-
Bunguran Selatan	5	-	2	-	3	1
Serasan	37	12	2	4	35	16
Subi	-	-	-	-	-	-
Serasan Timur	61	9	20	3	36	4
<b>Natuna</b>	<b>251</b>	<b>85</b>	<b>29</b>	<b>11</b>	<b>85</b>	<b>24</b>





Lanjutan Tabel/Continued Table 5.1.13

Kecamatan Subdistrict	Buah Naga/ Dragon Fruit		Lemon/ Lemon		Lengkeng/ Dimocarpus Longan	
	2021	2022	2021	2022	2021	2022
(1)	(50)	(51)	(52)	(53)	(54)	(55)
Midai	-	-	-	-	-	2
Suak Midai	-	-	-	-	-	-
Bunguran Barat	1	1	-	-	-	-
Bunguran Utara	-	-	-	-	-	-
Pulau Laut	-	-	-	-	-	-
Pulai Tiga	-	-	-	-	-	-
Bunguran Batubi	7	207	-	-	-	-
Pulau Tiga Barat	-	-	-	-	-	-
Bunguran Timur	-	-	-	-	1	2
Bunguram Timur Laut	-	-	-	-	1	0
Bunguran Tengah	-	-	-	-	15	15
Bunguran Selatan	4	-	-	-	17	-
Serasan	-	-	-	-	1	-
Subi	-	-	-	-	-	-
Serasan Timur	-	-	-	-	2	-
<b>Natuna</b>	<b>12</b>	<b>208</b>	<b>-</b>	<b>-</b>	<b>36</b>	<b>19</b>

Catatan/Note: Angka Sementara (ASEM)/ Preliminary Figures

Sumber/Source: BPS, Statistik Pertanian Hortikultura SPH/BPS-Statistics Indonesia, Agricultural Statistik for Horticulture SPH



**Tabel**  
**Table** 5.1.14

**Produksi Buah–Buahan dan Sayuran Tahunan Menurut  
Jenis Tanaman di Kabupaten Natuna (kwintal), 2019–  
2022**  
*Production of Annual Fruits and Vegetables by Kind of  
Plant in Natuna Regency (quintal), 2019–2022*

Jenis Tanaman <i>Kind of Plants</i>	2019	2020	2021	2022
(1)	(2)	(3)	(4)	(5)
Alpukat/ <i>Avocado</i>	22	13	42	22
Anggur/ <i>Grape</i>	-	-	-	-
Apel/ <i>Apple</i>	-	-	-	-
Belimbing/ <i>Star Fruit</i>	21	6	11	-
Duku/Langsak/Kokosan/ <i>Duku</i>	48	16	40	-
Durian/ <i>Durian</i>	2 220	328	1 639	482
Jambu Air/ <i>Water Apple</i>	105	64	1 146	13
Jambu Biji/ <i>Guava</i>	199	41	90	4
Jengkol/ <i>Jengkol</i>	350	172	987	44
Jeruk Besar/ <i>Pomelo</i>	32	4	-	-
Jeruk Siam/Kepron/ <i>Orange/Tangerine</i>	33	12	112	19
Mangga/ <i>Mango</i>	4 921	978	1 174	37
Manggis/ <i>Mangosteen</i>	36	-	45	2
Melinjo/ <i>Gnetum/Melinjo</i>	160	96	88	115
Nangka/Cempedak/ <i>Jackfruit</i>	770	735	400	70
Nenas/ <i>Pineapple</i>	138	556	115	99
Pepaya/ <i>Papaya</i>	207	366	2 400	560
Petai/ <i>Twisted Cluster Bean</i>	541	171	581	205
Pisang/ <i>Banana</i>	981	760	1 107	541
Rambutan/ <i>Rambutan</i>	742	90	741	156
Salak/ <i>Snakefruit</i>	9	13	10	5

Lanjutan Tabel/*Continued Table* 5.1.14

Jenis Tanaman <i>Kind of Plants</i>	2019	2020	2021	2022
(1)	(2)	(3)	(4)	(5)
Sawo/ <i>Sapodilla/Sawo</i>	191	119	251	85
Sirsak/ <i>Soursop</i>	21	11	29	11
Sukun/ <i>Breadfruit</i>	128	39	85	24
Buah Naga/ <i>Dragon Fruit</i>	...	...	12	208
Jeruk Lemon/ <i>Lemon</i>	...	...	-	-
Lengkeng/ <i>Dimocarpus Longan</i>	...	...	36	19

Catatan/*Note*: Angka Sementara (ASEM)/ *Preliminary Figures*

Sumber/*Source*: BPS, Statistik Pertanian Hortikultura SPH/BPS-*Statistics Indonesia, Agricultural Statistik for Horticulture SPH*



**5.2 PERKEBUNAN  
ESTATE CROPS**

**Tabel 5.2.1 Luas Areal Tanaman Perkebunan Menurut Kecamatan dan Jenis Tanaman di Kabupaten Natuna (ha), 2021 dan 2022**  
*Planted Area of Estate Crops by Subdistrict and Type of Crops in Natuna Regency (ha), 2021 and 2022*

Kecamatan Subdistrict	Kelapa Sawit/Oil Palm		Kelapa/Coconut	
	2021	2022	2021	2022
(1)	(2)	(3)	(4)	(5)
Midai	...	...	2 711,00	99,00
Suak Midai	...	...	-	55,00
Bunguran Barat	...	...	944,00	750,00
Bunguran Utara	...	...	2 093,00	3 272,00
Pulau Laut	...	...	1 139,00	1 139,00
Pulai Tiga	...	...	-	23,00
Bunguran Batubi	...	...	3,00	3,00
Pulau Tiga Barat	...	...	-	16,00
Bunguran Timur	...	...	1 403,00	1 401,00
Bunguran Timur Laut	...	...	532,00	412,00
Bunguran Tengah	...	...	41,00	24,00
Bunguran Selatan	...	...	1 092,00	1 092,00
Serasan	...	...	322,00	322,00
Subi	...	...	545,00	524,00
Serasan Timur	...	...	584,00	584,00
<b>Natuna</b>	...	...	<b>11 409,00</b>	<b>9 716,00</b>

Lanjutan Tabel/*Continued Table 5.2.1*

Kecamatan Subdistrict	Karet/Rubber		Cengkeh/Clove	
	2021	2022	2021	2022
(1)	(6)	(7)	(8)	(9)
Midai	92,00	-	1 042,00	1 042,00
Suak Midai	3,00	-	868,00	-
Bunguran Barat	110,00	-	841,00	841,00
Bunguran Utara	165,00	11,00	754,00	760,00
Pulau Laut	100,00	-	422,00	422,00
Pulai Tiga	-	-	126,00	126,00
Bunguran Batubi	7,00	46,00	13,00	12,50
Pulau Tiga Barat	-	-	85,00	-
Bunguran Timur	980,00	680,00	1 088,00	1 090,00
Bunguram Timur Laut	625,00	-	345,00	345,00
Bunguran Tengah	1 150,00	-	0,50	1,00
Bunguran Selatan	706,00	692,00	445,00	445,00
Serasan	116,00	-	970,00	970,00
Subi	16,00	-	16,00	16,00
Serasan Timur	163,00	140,00	727,00	727,00
<b>Natuna</b>	<b>4 233,00</b>	<b>1 569,00</b>	<b>7 742,50</b>	<b>6 797,50</b>



Lanjutan Tabel/*Continued Table 5.2.1*

Kecamatan Subdistrict	Kopi/Coffee		Kakao/Cocoa	
	2021	2022	2021	2022
(1)	(10)	(11)	(12)	(13)
Midai	...	...	...	...
Suak Midai	...	...	...	...
Bunguran Barat	...	...	...	...
Bunguran Utara	...	...	...	...
Pulau Laut	...	...	...	...
Pulai Tiga	...	...	...	...
Bunguran Batubi	...	...	...	...
Pulau Tiga Barat	...	...	...	...
Bunguran Timur	...	...	...	...
Bunguran Timur Laut	...	...	...	...
Bunguran Tengah	...	...	...	...
Bunguran Selatan	...	...	...	...
Serasan	...	...	...	...
Subi	...	...	...	...
Serasan Timur	...	...	...	...
<b>Natuna</b>	...	...	...	...

Lanjutan Tabel/*Continued Table 5.2.1*

Kecamatan <i>Subdistrict</i>	Tebu/ <i>Sugar cane</i>		Teh/ <i>Tea</i>	
	2021	2022	2021	2022
(1)	(14)	(15)	(16)	(17)
Midai	...	...	...	...
Suak Midai	...	...	...	...
Bunguran Barat	...	...	...	...
Bunguran Utara	...	...	...	...
Pulau Laut	...	...	...	...
Pulai Tiga	...	...	...	...
Bunguran Batubi	...	...	...	...
Pulau Tiga Barat	...	...	...	...
Bunguran Timur	...	...	...	...
Bunguran Timur Laut	...	...	...	...
Bunguran Tengah	...	...	...	...
Bunguran Selatan	...	...	...	...
Serasan	...	...	...	...
Subi	...	...	...	...
Serasan Timur	...	...	...	...
<b>Natuna</b>	...	...	...	...



Lanjutan Tabel/*Continued Table 5.2.1*

Kecamatan Subdistrict	Tembakau/Tobacco		Sagu/Sago	
	2021	2022	2021	2022
(1)	(18)	(19)	(20)	(21)
Midai	...	...	-	-
Suak Midai	...	...	-	-
Bunguran Barat	...	...	-	-
Bunguran Utara	...	...	7,00	-
Pulau Laut	...	...	3,00	-
Pulai Tiga	...	...	-	-
Bunguran Batubi	...	...	-	16,00
Pulau Tiga Barat	...	...	-	-
Bunguran Timur	...	...	-	5,00
Bunguran Timur Laut	...	...	-	90,50
Bunguran Tengah	...	...	-	-
Bunguran Selatan	...	...	-	-
Serasan	...	...	-	-
Subi	...	...	-	-
Serasan Timur	...	...	-	-
<b>Natuna</b>	...	...	<b>10,00</b>	<b>111,50</b>

Sumber/*Source*: Dinas Ketahanan Pangan dan Pertanian Kabupaten Natuna/*Food Security and Agricultural Office of Natuna Regency*





**Tabel**  
**Table** 5.2.2

**Produksi Perkebunan Menurut Kecamatan dan Jenis Tanaman di Kabupaten Natuna (ton), 2021 dan 2022**  
**Production of Estate by Subdistrict and Type of Crops in Natuna Regency (ton), 2021 and 2022**

Kecamatan Subdistrict	Kelapa Sawit/Oil Palm		Kelapa/Coconut	
	2021	2022	2021	2022
(1)	(2)	(3)	(4)	(5)
Midai	...	...	1 459,00	4,40
Suak Midai	...	...	-	4,20
Bunguran Barat	...	...	815,00	3,90
Bunguran Utara	...	...	681,00	4,10
Pulau Laut	...	...	144,00	4,00
Pulai Tiga	...	...	-	4,00
Bunguran Batubi	...	...	-	3,50
Pulau Tiga Barat	...	...	-	4,10
Bunguran Timur	...	...	1 132,00	4,00
Bunguran Timur Laut	...	...	786,00	4,20
Bunguran Tengah	...	...	50,00	4,00
Bunguran Selatan	...	...	1 341,00	4,40
Serasan	...	...	251,00	4,40
Subi	...	...	5,00	4,30
Serasan Timur	...	...	221,00	4,20
<b>Natuna</b>	...	...	<b>6 885,00</b>	<b>61,70</b>



Lanjutan Tabel/Continued Table 5.2.2

Kecamatan Subdistrict	Karet/Rubber		Cengkeh/Clove	
	2021	2022	2021	2022
(1)	(6)	(7)	(8)	(9)
Midai	24,00	-	926,00	-
Suak Midai	-	-	-	-
Bunguran Barat	27,00	-	253,00	-
Bunguran Utara	41,00	-	155,00	2,00
Pulau Laut	9,00	-	32,00	-
Pulai Tiga	-	-	177,00	-
Bunguran Batubi	-	21,00	-	4,00
Pulau Tiga Barat	-	-	-	500,00
Bunguran Timur	203,00	-	120,00	170,00
Bunguran Timur Laut	160,00	-	120,00	400,00
Bunguran Tengah	262,00	-	-	-
Bunguran Selatan	188,00	-	988,00	-
Serasan	29,00	8,00	350,00	-
Subi	4,00	-	143,00	-
Serasan Timur	26,00	8,40	73,00	-
<b>Natuna</b>	<b>973,00</b>	<b>37,40</b>	<b>3 337,00</b>	<b>1 076,00</b>

Lanjutan Tabel/*Continued Table 5.2.2*

Kecamatan Subdistrict	Kopi/Coffee		Kakao/Cocoa	
	2021	2022	2021	2022
(1)	(10)	(11)	(12)	(13)
Midai	...	...	...	...
Suak Midai	...	...	...	...
Bunguran Barat	...	...	...	...
Bunguran Utara	...	...	...	...
Pulau Laut	...	...	...	...
Pulai Tiga	...	...	...	...
Bunguran Batubi	...	...	...	...
Pulau Tiga Barat	...	...	...	...
Bunguran Timur	...	...	...	...
Bunguran Timur Laut	...	...	...	...
Bunguran Tengah	...	...	...	...
Bunguran Selatan	...	...	...	...
Serasan	...	...	...	...
Subi	...	...	...	...
Serasan Timur	...	...	...	...
<b>Natuna</b>	...	...	...	...



Lanjutan Tabel/Continued Table 5.2.2

Kecamatan Subdistrict	Tebu/Sugar cane		Teh/Tea	
	2021	2022	2021	2022
(1)	(14)	(15)	(16)	(17)
Midai	...	...	...	...
Suak Midai	...	...	...	...
Bunguran Barat	...	...	...	...
Bunguran Utara	...	...	...	...
Pulau Laut	...	...	...	...
Pulai Tiga	...	...	...	...
Bunguran Batubi	...	...	...	...
Pulau Tiga Barat	...	...	...	...
Bunguran Timur	...	...	...	...
Bunguran Timur Laut	...	...	...	...
Bunguran Tengah	...	...	...	...
Bunguran Selatan	...	...	...	...
Serasan	...	...	...	...
Subi	...	...	...	...
Serasan Timur	...	...	...	...
<b>Natuna</b>	...	...	...	...

Lanjutan Tabel/*Continued Table 5.2.2*

Kecamatan Subdistrict	Tembakau/ <i>Tobacco</i>		Sagu/ <i>Sago</i>	
	2021	2022	2021	2022
(1)	(18)	(19)	(20)	(21)
Midai	...	...	-	-
Suak Midai	...	...	-	-
Bunguran Barat	...	...	-	-
Bunguran Utara	...	...	2,00	-
Pulau Laut	...	...	-	-
Pulai Tiga	...	...	-	-
Bunguran Batubi	...	...	-	2,30
Pulau Tiga Barat	...	...	-	-
Bunguran Timur	...	...	2,80	2,80
Bunguran Timur Laut	...	...	20,80	20,80
Bunguran Tengah	...	...	-	-
Bunguran Selatan	...	...	-	-
Serasan	...	...	-	-
Subi	...	...	-	-
Serasan Timur	...	...	-	-
<b>Natuna</b>	...	...	<b>25,60</b>	<b>25,90</b>

Sumber/*Source*: Dinas Ketahanan Pangan dan Pertanian Kabupaten Natuna/*Food Security and Agricultural Office of Natuna Regency*



**Tabel**  
**Table** 5.2.3

**Luas Areal Tanaman Perkebunan Rakyat Menurut Jenis Tanaman di Kabupaten Natuna (ha), 2018-2022**  
**Planted Area of Estate Crops by Type of Crops in Natuna Regency (ha), 2018-2022**

Jenis Tanaman <i>Kind of Plants</i>	2018	2019	2020	2021	2022
(1)	(2)	(3)	(4)	(5)	(6)
<b>Tanaman Tahunan</b> <i>Perennial Crops</i>					
Karet/ <i>Rubber</i>	4 257,00	4 257,00	4 268,25	4 233,00	1 569,00
Kelapa/ <i>Coconut</i>	12 179,00	12 405,00	12 566,03	11 409,00	9 716,00
Kelapa sawit/ <i>Oil palm</i>	...	...	...	...	...
Cengkeh/ <i>Clove</i>	12 923,00	12 132,50	13 493,20	7 742,50	6 797,50
Kopi/ <i>Coffee</i>	...	...	...	...	...
Kakao/ <i>Cocoa</i>	...	...	...	...	...
Teh/ <i>Tea</i>	...	...	...	...	...
Jambu mete/ <i>Cashew nut</i>	...	...	...	...	...
Pala/ <i>Nutmeg</i>	...	...	...	...	...
Lada/ <i>Pepper</i>	...	...	...	...	...
<b>Tanaman Semusim</b> <i>Seasonal Crops</i>					
Tebu/ <i>Sugar cane</i>	...	...	...	...	...
Tembakau/ <i>Tobacco</i>	...	...	...	...	...
Nilam/ <i>Patchouli</i>	...	...	...	...	...

Sumber/*Source*: Dinas Ketahanan Pangan dan Pertanian Kabupaten Natuna/*Food Security and Agricultural Office of Natuna Regency*



**Tabel**  
**Table** 5.2.4

**Produksi Perkebunan Rakyat Menurut Jenis Tanaman  
di Kabupaten Natuna (ton), 2018-2022**  
**Production of Estates by Type of Crops in Natuna Regency  
(ton), 2018-2022**

Jenis Tanaman Kind of Plants	2018	2019	2020	2021	2022
(1)	(2)	(3)	(4)	(5)	(6)
<b>Tanaman Tahunan</b> <i>Perennial Crops</i>					
Karet/Rubber	4 589,00	3 575,15	4 318,50	973,00	37,40
Kelapa/Coconut	13 163,00	11 365,80	16 989,50	6 885,00	61,70
Kelapa sawit/Oil palm	...	...	...	...	...
Cengkeh/Clove	7 487,00	7 057,00	17 307,90	3 337,00	1 076,00
Kopi/Coffee	...	...	...	...	...
Kakao/Cocoa	...	...	...	...	...
Teh/Tea	...	...	...	...	...
Jambu mete/Cashew nut	...	...	...	...	...
Pala/Nutmeg	...	...	...	...	...
Lada/Pepper	...	...	...	...	...
<b>Tanaman Semusim</b> <i>Seasonal Crops</i>					
Tebu/Sugar cane	...	...	...	...	...
Tembakau/Tobacco	...	...	...	...	...
Nilam/ Patchouli	...	...	...	...	...

Sumber/SOURCE: Dinas Ketahanan Pangan dan Pertanian Kabupaten Natuna/Food Security and Agricultural Office of Natuna Regency



### 5.3 PETERNAKAN LIVESTOCKS

**Tabel 5.3.1** Populasi Ternak Menurut Kecamatan dan Jenis Ternak di Kabupaten Natuna (ekor), 2021 dan 2022  
*Table 5.3.1* Livestock Population by Subdistrict and Kind of Livestock in Natuna Regency, 2021 and 2022

Kecamatan Subdistrict	Sapi Potong/ Beef Cattle		Kerbau/ Buffalo		Kambing/ Goat	
	2021	2022	2021	2022	2021	2022
(1)	(2)	(3)	(4)	(5)	(6)	(7)
Midai	672	644	-	-	157	156
Suak Midai	497	722	-	-	179	177
Bunguran Barat	478	689	-	-	122	121
Bunguran Utara	845	781	-	-	9	136
Pulau Laut	654	917	-	-	12	8
Pulai Tiga	31	708	-	-	14	13
Bunguran Batubi	792	24	-	-	138	13
Pulau Tiga Barat	16	15	-	-	12	13
Bunguran Timur	1 396	813	-	-	20	29
Bunguran Timur Laut	843	952	-	-		0
Bunguran Tengah	1 681	1 087	-	-	9	8
Bunguran Selatan	1 645	903	-	-		0
Serasan	74	257	-	-	18	18
Subi	423	485	-	-	44	244
Serasan Timur	151	299	-	-	280	278
<b>Natuna</b>	<b>10 198</b>	<b>9 296</b>	<b>-</b>	<b>-</b>	<b>1 014</b>	<b>1 214</b>



Lanjutan Tabel/*Continued Table 5.3.1*

Kecamatan Subdistrict	Domba/ Sheep		Babi/ Pig	
	2021	2022	2021	2022
(1)	(8)	(9)	(10)	(11)
Midai	-	-	-	-
Suak Midai	-	-	-	-
Bunguran Barat	-	-	-	-
Bunguran Utara	-	-	-	-
Pulau Laut	-	-	-	-
Pulai Tiga	-	-	-	-
Bunguran Batubi	-	-	-	-
Pulau Tiga Barat	-	-	-	-
Bunguran Timur	-	-	-	-
Bunguran Timur Laut	-	-	-	-
Bunguran Tengah	-	-	-	-
Bunguran Selatan	-	-	-	-
Serasan	-	-	-	-
Subi	-	-	-	-
Serasan Timur	-	-	-	-
<b>Natuna</b>	-	-	-	-

Sumber/*Source*: Dinas Ketahanan Pangan dan Pertanian Kabupaten Natuna/*Food Security and Agricultural Office of Natuna Regency*



**Tabel**  
**Table** 5.3.2

**Produksi Daging Ternak Menurut Kecamatan dan Jenis Ternak di Kabupaten Natuna (kg), 2021 dan 2022**  
**Meat Production by Subdistrict and Kind of Livestock in Natuna Regency (kg), 2021 and 2022**

Kecamatan Subdistrict	Sapi Potong/ Beef Cattle		Kerbau/ Buffalo		Kambing/ Goat	
	2021	2022	2021	2022	2021	2022
(1)	(2)	(3)	(4)	(5)	(6)	(7)
Midai	6 810	3 933,00	-	-	160	12,3
Suak Midai	3 272	2 821,50	-	-	180	12,3
Bunguran Barat	3 380	1 068,75	-	-	120	-
Bunguran Utara	2 401	940,50	-	-	-	-
Pulau Laut	1 184	427,50	-	-	20	-
Pulai Tiga	1 532	855,00	-	-	20	-
Bunguran Batubi	2 345	513,00	-	-	140	73,8
Pulau Tiga Barat	420	342,00	-	-	20	-
Bunguran Timur	46 261	19 365,75	-	-	400	98,4
Bunguran Timur Laut	2 865	1 667,25	-	-	-	-
Bunguran Tengah	2 780	1 325,25	-	-	20	-
Bunguran Selatan	1 931	812,25	-	-	-	-
Serasan	3 165	1 624,50	-	-	20	-
Subi	4 486	2 821,50	-	-	40	-
Serasan Timur	2 024	1 239,75	-	-	300	12,3
<b>Natuna</b>	<b>84 856</b>	<b>39 757,50</b>	<b>-</b>	<b>-</b>	<b>1 440</b>	<b>209,1</b>

Lanjutan Tabel/*Continued Table* 5.3.2

Kecamatan <i>Subdistrict</i>	Domba/ <i>Sheep</i>		Babi/ <i>Pig</i>	
	2021	2022	2021	2022
(1)	(8)	(9)	(10)	(11)
Midai	-	-	-	-
Suak Midai	-	-	-	-
Bunguran Barat	-	-	-	-
Bunguran Utara	-	-	-	-
Pulau Laut	-	-	-	-
Pulai Tiga	-	-	-	-
Bunguran Batubi	-	-	-	-
Pulau Tiga Barat	-	-	-	-
Bunguran Timur	-	-	-	-
Bunguran Timur Laut	-	-	-	-
Bunguran Tengah	-	-	-	-
Bunguran Selatan	-	-	-	-
Serasan	-	-	-	-
Subi	-	-	-	-
Serasan Timur	-	-	-	-
<b>Natuna</b>	-	-	-	-

Sumber/*Source*: Dinas Ketahanan Pangan dan Pertanian Kabupaten Natuna/*Food Security and Agricultural Office of Natuna Regency*



**Tabel 5.3.3** Jumlah Pemotongan Ternak Menurut Kecamatan dan Jenis Ternak di Kabupaten Natuna (kg), 2021 dan 2022  
**Meat Production by Subdistrict and Kind of Livestock in Natuna Regency (kg), 2021 and 2022**

Kecamatan Subdistrict	Sapi Potong/ Beef Cattle		Kerbau/ Buffalo		Kambing/ Goat	
	2021	2022	2021	2022	2021	2022
(1)	(2)	(3)	(4)	(5)	(6)	(7)
Midai	39	92	-	-	8	1
Suak Midai	58	66	-	-	9	1
Bunguran Barat	61	25	-	-	6	-
Bunguran Utara	42	22	-	-	-	-
Pulau Laut	22	10	-	-	1	-
Pulai Tiga	27	20	-	-	1	-
Bunguran Batubi	49	12	-	-	7	6
Pulau Tiga Barat	7	8	-	-	1	-
Bunguran Timur	722	453	-	-	20	8
Bunguran Timur Laut	52	39	-	-	-	-
Bunguran Tengah	52	31	-	-	1	-
Bunguran Selatan	37	19	-	-	-	-
Serasan	71	38	-	-	1	-
Subi	36	66	-	-	2	-
Serasan Timur	36	29	-	-	15	1
<b>Natuna</b>	<b>1 311</b>	<b>930</b>	<b>-</b>	<b>-</b>	<b>72</b>	<b>17</b>

Lanjutan Tabel/*Continued Table* 5.3.3

Kecamatan <i>Subdistrict</i>	Domba/ <i>Sheep</i>		Babi/ <i>Pig</i>	
	2021	2022	2021	2022
(1)	(8)	(9)	(10)	(11)
Midai	-	-	-	-
Suak Midai	-	-	-	-
Bunguran Barat	-	-	-	-
Bunguran Utara	-	-	-	-
Pulau Laut	-	-	-	-
Pulau Tiga	-	-	-	-
Bunguran Batubi	-	-	-	-
Pulau Tiga Barat	-	-	-	-
Bunguran Timur	-	-	-	-
Bunguran Timur Laut	-	-	-	-
Bunguran Tengah	-	-	-	-
Bunguran Selatan	-	-	-	-
Serasan	-	-	-	-
Subi	-	-	-	-
Serasan Timur	-	-	-	-
<b>Natuna</b>	-	-	-	-

Sumber/*Source*: Dinas Ketahanan Pangan dan Pertanian Kabupaten Natuna/*Food Security and Agricultural Office of Natuna Regency*



**Tabel 5.3.4** **Populasi Unggas Menurut Kecamatan dan Jenis Unggas di Kabupaten Natuna (ekor), 2021 dan 2022**  
**Poultry Population by Subdistrict and Kind of Poultry in Natuna Regency, 2021 and 2022**

Kecamatan Subdistrict	Ayam Pedaging/ Broiler		Ayam Petelur/ Layer	
	2021	2022	2021	2022
(1)	(2)	(3)	(4)	(5)
Midai	-	-	-	-
Suak Midai	-	-	-	-
Bunguran Barat	15 000	45 000	-	-
Bunguran Utara	-	-	-	-
Pulau Laut	-	-	-	-
Pulai Tiga	-	-	-	-
Bunguran Batubi	2 300	6 900	-	-
Pulau Tiga Barat	-	-	-	-
Bunguran Timur	178 000	534 000	-	-
Bunguran Timur Laut	8 700	226 100	-	-
Bunguran Tengah	1 700	5 100	-	-
Bunguran Selatan	151 000	605 900	-	-
Serasan	-	-	-	-
Subi	-	-	-	-
Serasan Timur	19 000	57 000	-	-
<b>Natuna</b>	<b>375 700</b>	<b>1 480 000</b>	-	-

Lanjutan Tabel/*Continued Table* 5.3.4

Kecamatan <i>Subdistrict</i>	Ayam Kampung/ <i>Native Chicken</i>		Itik/Itik Manila <i>Ducks</i>	
	2021	2022	2021	2022
(1)	(6)	(7)	(8)	(9)
Midai	7 540	6 409	23	18
Suak Midai	9 093	7 729	9	7
Bunguran Barat	3 764	3 199	162	130
Bunguran Utara	4 538	3 857	103	82
Pulau Laut	1 728	1 469	35	28
Pulai Tiga	345	293	34	27
Bunguran Batubi	897	762	56	45
Pulau Tiga Barat	725	616	110	88
Bunguran Timur	6 733	5 723	647	518
Bunguran Timur Laut	6 491	5 517	21	17
Bunguran Tengah	5 706	4 850	427	342
Bunguran Selatan	6 689	5 686	35	28
Serasan	861	732	79	63
Subi	2 991	2 542	40	32
Serasan Timur	5 578	4 741	567	454
<b>Natuna</b>	<b>63 679</b>	<b>54 127</b>	<b>2 348</b>	<b>1 878</b>

Sumber/*Source*: Dinas Ketahanan Pangan dan Pertanian Kabupaten Natuna/*Food Security and Agricultural Office of Natuna Regency*



**Tabel**  
**Table** 5.3.5

**Produksi Daging Unggas Menurut Kecamatan dan Jenis Unggas di Kabupaten Natuna (kg), 2021 dan 2022**  
**Poultry Meat Production by Subdistrict and Kind of Poultry in Natuna Regency (kg), 2021 and 2022**

Kecamatan Subdistrict	Ayam Pedaging/ Broiler		Ayam Petelur/ Layer	
	2021	2022	2021	2022
(1)	(2)	(3)	(4)	(5)
Midai	-	-	-	-
Suak Midai	-	-	-	-
Bunguran Barat	15 345	15 345	-	-
Bunguran Utara	-	-	-	-
Pulau Laut	-	-	-	-
Pulai Tiga	-	-	-	-
Bunguran Batubi	575	575	-	-
Pulau Tiga Barat	-	-	-	-
Bunguran Timur	300 945	375 500	-	-
Bunguran Timur Laut	5 330	10 500	-	-
Bunguran Tengah	90 245	180 300	-	-
Bunguran Selatan	115 870	135 870	-	-
Serasan	-	-	-	-
Subi	-	-	-	-
Serasan Timur	21 890	25 776	-	-
<b>Natuna</b>	<b>550 200</b>	<b>743 866</b>	-	-



Lanjutan Tabel/*Continued Table* 5.3.5

Kecamatan <i>Subdistrict</i>	Ayam Kampung/ <i>Native Chicken</i>		Itik/Itik Manila <i>Ducks</i>	
	2021	2022	2021	2022
(1)	(6)	(7)	(8)	(9)
Midai	2 018	1 614	-	-
Suak Midai	2 346	1 877	-	-
Bunguran Barat	1 030	824	-	-
Bunguran Utara	545	436	-	-
Pulau Laut	230	184	-	-
Pulai Tiga	275	220	-	-
Bunguran Batubi	1 124	899	-	-
Pulau Tiga Barat	205	164	-	-
Bunguran Timur	2 349	1 879	-	-
Bunguran Timur Laut	1 593	1 274	-	-
Bunguran Tengah	1 603	1 282	-	-
Bunguran Selatan	1 670	1 336	-	-
Serasan	238	190	-	-
Subi	694	555	-	-
Serasan Timur	1 420	1 136	-	-
<b>Natuna</b>	<b>17 340</b>	<b>13 872</b>	-	-

Sumber/*Source*: Dinas Ketahanan Pangan dan Pertanian Kabupaten Natuna/*Food Security and Agricultural Office of Natuna Regency*



**Tabel 5.3.6** **Produksi Telur Unggas Menurut Kecamatan di Kabupaten Natuna (kg), 2021 dan 2022**  
**Production of Poultry Eggs by Subdistrict in Natuna Regency (kg), 2021 and 2022**

Kecamatan Subdistrict	Ayam Pedaging/ Broiler		Ayam Petelur/ Layer	
	2021	2022	2021	2022
(1)	(2)	(3)	(4)	(5)
Midai	-	-	-	-
Suak Midai	-	-	-	-
Bunguran Barat	-	-	-	-
Bunguran Utara	-	-	-	-
Pulau Laut	-	-	-	-
Pulai Tiga	-	-	-	-
Bunguran Batubi	-	-	-	-
Pulau Tiga Barat	-	-	-	-
Bunguran Timur	-	-	-	-
Bunguran Timur Laut	-	-	-	-
Bunguran Tengah	-	-	-	-
Bunguran Selatan	-	-	-	-
Serasan	-	-	-	-
Subi	-	-	-	-
Serasan Timur	-	-	-	-
<b>Natuna</b>	-	-	-	-

Lanjutan Tabel/*Continued Table* 5.3.6

Kecamatan <i>Subdistrict</i>	Ayam Kampung/ <i>Native Chicken</i>		Itik/Itik Manila <i>Ducks</i>	
	2021	2022	2021	2022
(1)	(6)	(7)	(8)	(9)
Midai	1 001	801	-	-
Suak Midai	986	789	-	-
Bunguran Barat	506	405	-	-
Bunguran Utara	243	194	-	-
Pulau Laut	64	51	-	-
Pulai Tiga	134	107	-	-
Bunguran Batubi	611	489	-	-
Pulau Tiga Barat	113	90	-	-
Bunguran Timur	893	714	-	-
Bunguran Timur Laut	861	689	-	-
Bunguran Tengah	760	608	-	-
Bunguran Selatan	886	709	-	-
Serasan	131	105	-	-
Subi	406	325	-	-
Serasan Timur	743	594	-	-
<b>Natuna</b>	<b>8 338</b>	<b>6 670</b>	-	-

Sumber/*Source*: Dinas Ketahanan Pangan dan Pertanian Kabupaten Natuna/*Food Security and Agricultural Office of Natuna Regency*



**5.4 PERIKANAN  
FISHERY**

**Tabel 5.4.1 Jumlah Rumah Tangga Perikanan Tangkap Menurut Kecamatan di Kabupaten Natuna, 2018-2022**  
**Table 5.4.1 Number of Capture Fisheries Households by Subdistrict in Natuna Regency, 2018-2022**

Kecamatan Subdistrict	2018	2019	2020	2021	2022
(1)	(2)	(3)	(4)	(5)	(6)
Midai	212	163	171	173	173
Suak Midai	70	76	80	82	82
Bunguran Barat	886	736	773	781	781
Bunguran Utara	209	225	272	280	280
Pulau Laut	275	322	338	341	341
Pulai Tiga	388	388	333	336	336
Bunguran Batubi	71	238	250	253	253
Pulau Tiga Barat	173	173	127	130	130
Bunguran Timur	654	654	687	694	694
Bunguran Timur Laut	554	605	635	641	641
Bunguran Tengah	142	193	-	-	-
Bunguran Selatan	671	702	737	744	744
Serasan	572	582	582	590	590
Subi	328	310	340	343	343
Serasan Timur	258	295	265	270	270
<b>Natuna</b>	<b>5 463</b>	<b>5 662</b>	<b>5 590</b>	<b>5 658</b>	<b>5 658</b>

Sumber/Source: Dinas Perikanan Kabupaten Natuna/Fishery Office of Natuna Regency



**Tabel**  
**Table** 5.4.2

**Jumlah Perahu/Kapal Penangkap Ikan Menurut Kecamatan dan Jenis Kapal di Kabupaten Natuna, 2022**  
**Number of Fishing Boats by Subdistrict and Type of Boat in Natuna Regency, 2022**

Kecamatan Subdistrict	Perahu Tanpa Motor/ Nonpowered Boat	Kapal Motor/ Inboard Motorboat	Perahu Motor Tempel/ Outboard Motorboat
(1)	(2)	(3)	(4)
Midai	90	92	7
Suak Midai	91	36	6
Bunguran Barat	87	266	57
Bunguran Utara	4	172	37
Pulau Laut	238	145	26
Pulai Tiga	66	278	20
Bunguran Batubi	28	75	17
Pulau Tiga Barat	14	113	17
Bunguran Timur	36	591	44
Bunguran Timur Laut	139	288	21
Bunguran Tengah	-	-	-
Bunguran Selatan	110	369	16
Serasan	223	197	39
Subi	3	292	12
Serasan Timur	57	155	19
<b>Natuna</b>	<b>1 186</b>	<b>3 069</b>	<b>338</b>

Sumber/Source: Dinas Perikanan Kabupaten Natuna/Fishery Office of Natuna Regency



**Tabel**  
**Table** 5.4.3

**Jumlah Alat dan Produksi Perikanan Tangkap Menurut Kecamatan dan Jenis Alat Tangkap di Kabupaten Natuna, 2022**  
**Number of Equipment and Production of Fishing Fish by Subdistrict and Type of Fishing Equipment in Natuna Regency, 2022**

Kecamatan Subdistrict	Jenis Alat Tangkap / Type of Fishing Equipment			
	Pancing Ulur / Fishing Lines		Pancing Tonda / Fishing Tonda	
	Jumlah/ Total	Produksi/ Production of Fish (ton)	Jumlah/ Total	Produksi/ Production of Fish (ton)
(1)	(2)	(3)	(4)	(5)
Midai	151	1 494,90	139	1 445,60
Suak Midai	129	1 277,10	58	603,20
Bunguran Barat	812	8 038,80	244	2 537,60
Bunguran Utara	886	8 771,40	147	1 528,80
Pulau Laut	77	762,30	36	374,40
Pulai Tiga	139	1 376,10	110	1 144,00
Bunguran Batubi	58	574,20	31	322,40
Pulau Tiga Barat	279	2 762,10	279	2 901,60
Bunguran Timur	287	2 841,30	421	4 378,40
Bunguran Timur Laut	255	2 524,50	267	2 776,80
Bunguran Tengah	-	-	-	-
Bunguran Selatan	186	1 841,40	225	2 340,00
Serasan	380	3 845,60	83	863,20
Subi	292	2 890,80	298	3 099,20
Serasan Timur	379	3 752,10	83	863,20
<b>Natuna 2022</b>	<b>4 310</b>	<b>42 752,60</b>	<b>2 421</b>	<b>25 178,40</b>
<b>Natuna 2021</b>	<b>4 263</b>	<b>40 920,78</b>	<b>2 377</b>	<b>23 755,80</b>
<b>Natuna 2020</b>	<b>4 923</b>	<b>33 135,96</b>	<b>2 346</b>	<b>23 940,00</b>



Lanjutan Tabel/Continued Table 5.4.3

Kecamatan Subdistrict	Jenis Alat Tangkap / Type of Fishing Equipment			
	Bagan/ Large Sea Fish Traps		Jaring Pantai / Jaring Pantai	
	Jumlah/ Total	Produksi/ Production of Fish (ton)	Jumlah/ Total	Produksi/ Production of Fish (ton)
(1)	(6)	(7)	(8)	(9)
Midai	-	-	26	46,80
Suak Midai	-	-	33	59,40
Bunguran Barat	118	8 850,00	-	-
Bunguran Utara	10	750,00	435	783,00
Pulau Laut	-	-	12	21,60
Pulau Tiga	21	1 575,00	35	63,00
Bunguran Batubi	1	75,00	29	52,20
Pulau Tiga Barat	-	-	-	-
Bunguran Timur	2	150,00	69	124,20
Bunguran Timur Laut	26	1 950,00	137	246,60
Bunguran Tengah	-	-	-	-
Bunguran Selatan	-	-	34	61,20
Serasan	5	375,00	20	36,00
Subi	3	225,00	177	318,60
Serasan Timur	6	450,00	19	34,20
<b>Natuna 2022</b>	<b>192</b>	<b>14 400,00</b>	<b>1 026</b>	<b>1 846,80</b>
<b>Natuna 2021</b>	<b>186</b>	<b>12 832,90</b>	<b>1 009</b>	<b>907,90</b>
<b>Natuna 2020</b>	<b>171</b>	<b>13 167,00</b>	<b>937</b>	<b>843,30</b>



Lanjutan Tabel/Continued Table 5.4.3

Kecamatan Subdistrict	Jenis Alat Tangkap / Type of Fishing Equipment			
	Sero/ Sero		Rawai / Rawai	
	Jumlah/ Total	Produksi/ Production of Fish (ton)	Jumlah/ Total	Produksi/ Production of Fish (ton)
(1)	(10)	(11)	(12)	(13)
Midai	-	-	33	493,35
Suak Midai	-	-	-	-
Bunguran Barat	-	-	32	478,40
Bunguran Utara	-	-	-	-
Pulau Laut	-	-	5	74,75
Pulai Tiga	-	-	35	523,25
Bunguran Batubi	-	-	-	-
Pulau Tiga Barat	5	18,00	27	403,65
Bunguran Timur	-	-	-	-
Bunguran Timur Laut	22	79,20	25	373,75
Bunguran Tengah	-	-	-	-
Bunguran Selatan	20	72,00	71	1 061,45
Serasan	-	-	25	373,75
Subi	-	-	520	7 673,82
Serasan Timur	-	-	43	642,85
<b>Natuna 2022</b>	<b>47</b>	<b>169,20</b>	<b>816</b>	<b>12 099,02</b>
<b>Natuna 2021</b>	<b>47</b>	<b>219,96</b>	<b>801</b>	<b>12 811,20</b>
<b>Natuna 2020</b>	<b>47</b>	<b>219,96</b>	<b>756</b>	<b>12 096,00</b>





Lanjutan Tabel/Continued Table 5.4.3

Kecamatan Subdistrict	Jenis Alat Tangkap / Type of Fishing Equipment			
	Bubu Ikan / Fish Traps		Bubu Kepiting / Trap Crabs	
	Jumlah/ Total	Produksi/ Production of Fish (ton)	Jumlah/ Total	Produksi/ Production of Fish (ton)
(1)	(14)	(15)	(16)	(17)
Midai	1 384	2 283,60	-	-
Suak Midai	229	377,85	372	357,12
Bunguran Barat	5 409	7 572,60	3 904	3 747,84
Bunguran Utara	1 298	2 141,70	876	840,96
Pulau Laut	14	23,10	15	14,40
Pulau Tiga	21	34,65	-	-
Bunguran Batubi	23	37,95	-	-
Pulau Tiga Barat	203	334,95	-	-
Bunguran Timur	145	239,25	1 360	1 305,60
Bunguran Timur Laut	149	245,85	2 674	2 470,78
Bunguran Tengah	-	-	-	-
Bunguran Selatan	2 266	3 738,90	609	584,64
Serasan	1 392	2 296,80	32	30,72
Subi	1 834	3 026,10	589	565,44
Serasan Timur	1 378	2 273,70	40	38,40
<b>Natuna 2022</b>	<b>15 745</b>	<b>24 627,00</b>	<b>10 471</b>	<b>9 955,90</b>
<b>Natuna 2021</b>	<b>15 607</b>	<b>20 289,13</b>	<b>10 369</b>	<b>12 442,79</b>
<b>Natuna 2020</b>	<b>14 655</b>	<b>19 051,50</b>	<b>9 184</b>	<b>14 380,41</b>



Lanjutan Tabel/Continued Table 5.4.3

Kecamatan Subdistrict	Jenis Alat Tangkap / Type of Fishing Equipment			
	Kelong / Large Fish Traps		Tangkul / Tangkul	
	Jumlah/ Total	Produksi/ Production of Fish (ton)	Jumlah/ Total	Produksi/ Production of Fish (ton)
(1)	(18)	(19)	(20)	(21)
Midai	-	-	-	-
Suak Midai	-	-	-	-
Bunguran Barat	59	276,12	-	-
Bunguran Utara	24	112,32	56	100,80
Pulau Laut	-	-	-	-
Pulai Tiga	7	32,76	-	-
Bunguran Batubi	-	-	-	-
Pulau Tiga Barat	4	18,72	-	-
Bunguran Timur	9	42,12	-	-
Bunguran Timur Laut	9	42,12	27	16,20
Bunguran Tengah	-	-	-	-
Bunguran Selatan	-	-	175	105,00
Serasan	17	79,56	-	-
Subi	31	145,08	-	-
Serasan Timur	18	84,24	-	-
<b>Natuna 2022</b>	<b>178</b>	<b>833,04</b>	<b>258</b>	<b>222,00</b>
<b>Natuna 2021</b>	<b>174</b>	<b>947,38</b>	<b>253</b>	<b>303,55</b>
<b>Natuna 2020</b>	<b>149</b>	<b>804,60</b>	<b>194</b>	<b>232,80</b>



Lanjutan Tabel/Continued Table 5.4.3

Kecamatan Subdistrict	Jenis Alat Tangkap / Type of Fishing Equipment	
	Lainnya/ Others	
	Jumlah/ Total	Produksi/ Production of Fish (ton)
(1)	(22)	(23)
Midai	25	200,93
Suak Midai	22	145,20
Bunguran Barat	212	1 205,64
Bunguran Utara	36	118,80
Pulau Laut	-	-
Pulai Tiga	25	198,00
Bunguran Batubi	33	217,80
Pulau Tiga Barat	-	-
Bunguran Timur	145	159,50
Bunguran Timur Laut	128	140,80
Bunguran Tengah	-	-
Bunguran Selatan	88	159,72
Serasan	-	-
Subi	16	105,60
Serasan Timur	21	138,60
<b>Natuna 2022</b>	<b>751</b>	<b>2 790,59</b>
<b>Natuna 2021</b>	<b>734</b>	<b>7 201,26</b>
<b>Natuna 2020</b>	<b>702</b>	<b>2 711,71</b>

Sumber/Source: Dinas Perikanan Kabupaten Natuna/Fishery Office of Natuna Regency



**Tabel**  
**Table** 5.4.4

**Jumlah Rumah Tangga dan Produksi Perikanan Budidaya Menurut Kecamatan dan Jenis Budidaya di Kabupaten Natuna (ton), 2022**  
**Number of Aquaculture Fishery Households and Production by Subdistrict and Kind of Aquacultures in Natuna Regency (ton), 2022**

Kecamatan <i>Subdistrict</i>	Jumlah Rumah Tangga Perikanan Budidaya <i>Number of Aquaculture Fishery Household</i>	Jenis Budidaya / <i>Kind of Aquacultures</i>	
		Budidaya Ikan Laut <i>Aquaculture of Sea Fish</i>	Budidaya Ikan Air Payau <i>Aquacultures of Brackistwater Fish</i>
(1)	(2)	(3)	(4)
Midai	-	-	-
Suak Midai	-	-	-
Bunguran Barat	132	1 530,75	-
Bunguran Utara	71	192,07	100,00
Pulau Laut	12	196,50	-
Pulai Tiga	18	265,12	-
Bunguran Batubi	45	-	-
Pulau Tiga Barat	16	204,21	-
Bunguran Timur	77	145,18	-
Bunguran Timur Laut	51	172,31	-
Bunguran Tengah	65	-	-
Bunguran Selatan	20	178,68	-
Serasan	53	196,38	-
Subi	20	195,47	-
Serasan Timur	18	208,82	-
<b>Natuna 2022</b>	<b>598</b>	<b>3 485.49</b>	<b>100.00</b>
<b>Natuna 2021</b>	<b>472</b>	<b>3 554.82</b>	<b>370.58</b>
<b>Natuna 2020</b>	<b>332</b>	<b>3 641.29</b>	<b>13.50</b>



Lanjutan Tabel/Continued Table 5.4.4

Kecamatan Subdistrict	Jenis Budidaya / Kind of Aquacultures		
	Budidaya Rumput Laut / Aquacultures of Seaweed	Budidaya Ikan Air Tawar Aquaculture of Freshwater Fish	Jumlah Produksi Total Production
(1)	(5)	(6)	(7)
Midai	-	-	-
Suak Midai	-	-	-
Bunguran Barat	-	-	1 530,75
Bunguran Utara	-	141,50	433,57
Pulau Laut	-	-	196,50
Pulai Tiga	-	-	265,12
Bunguran Batubi	-	83,63	83,63
Pulau Tiga Barat	-	-	204,21
Bunguran Timur	-	133,81	278,99
Bunguram Timur Laut	-	2,43	174,74
Bunguran Tengah	-	317,25	317,25
Bunguran Selatan	-	-	178,68
Serasan	-	-	196,38
Subi	-	-	195,47
Serasan Timur	-	-	208,82
<b>Natuna 2022</b>	-	<b>678.62</b>	<b>4 264.11</b>
<b>Natuna 2021</b>	-	<b>120.00</b>	<b>4 045.40</b>
<b>Natuna 2020</b>	<b>11.00</b>	<b>62.01</b>	<b>3 727.80</b>

Sumber/Source: Dinas Perikanan Kabupaten Natuna/Fishery Office of Natuna Regency





# PERTAMBANGAN & ENERGI

## MINING AND ENERGI

BAB  
CHAPTER

06

Daya Listrik Terpasang, 2022  
*Installed Electricity Power, 2022*

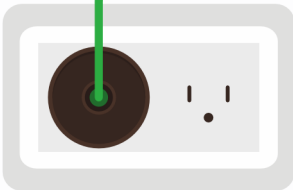
**23 MW**



*Energy*

Listrik Terjual, 2022  
*Electricity Sold, 2022*

**55,434,216 Mwh**









## PENJELASAN TEKNIS

1. **Kapasitas listrik terpasang** adalah total kapasitas dari seluruh mesin pembangkit listrik yang dioperasikan.
2. **Listrik yang dibangkitkan** adalah jumlah listrik yang dibangkitkan oleh seluruh mesin pembangkit listrik dan dinyatakan dalam satuan watt hours.
3. **Jumlah listrik/gas/air bersih** yang terjual/terdistribusikan adalah banyaknya listrik/gas/air bersih yang disalurkan kepada para pelanggan.
4. **Pelanggan** adalah individu atau kelompok, baik rumah tangga, perusahaan atau institusi non profit yang membeli air bersih dari perusahaan air bersih
5. **Volume air bersih yang disalurkan** adalah banyaknya air bersih yang disalurkan oleh perusahaan air bersih. semakin besar volume air bersih yang disalurkan maka akan semakin terpenuhi kebutuhan konsumen akan air bersih.

## TECHNICAL NOTES

1. **Installed electricity capacity** is the total capacity of all operated power plants machines.
2. **Electricity generated** is the amount of electricity generated by all power plant engine in watt hours standart unit
3. **Sold/distributed electricity/gas/cleaned water** is total electricity/gas/cleaned water distributed to the customers.
4. **Customers** are individuals or groups, whether household, company or non-profit institutions that buy water supply from water supply establishment
5. **Volume of water distributed** is the amount of water that can be distributed by water company. the greater the volume of water distributed it will be increasingly fulfilled the needs of consumers for clean water



**ULASAN**

Rumah tangga merupakan salah satu pelanggan listrik yang konsumsinya paling besar. Total keseluruhan pelanggan listrik di Kabupaten Natuna sebanyak 26.113 pelanggan, jumlah ini mengalami peningkatan dibandingkan tahun 2021 yang hanya mencapai 24.745 pelanggan.

Pelanggan listrik terbanyak berasal dari kecamatan Bunguran Timur, dan jumlah pelanggan terkecil di Kecamatan Pulau Laut. Jumlah ini berbanding lurus dengan jumlah penduduk perkecamatan di Kabupaten Natuna yang didominasi oleh penduduk Bunguran Timur.

Sedangkan jika dilihat dari segi pembangkit listrik yang ada di Kabupaten Natuna, terdapat total sebanyak 15 pembangkit listrik, dengan produksi terbesar berasal dari pembangkit listrik Ranai yang mencapai 43.847.277 KWh selama tahun 2022. Produksi terkecil berasal dari pembangkit listrik Sekatung yang hanya mencapai 6.697 Kwh.

Pelanggan Air di PDAM Tirta Nusa pada tahun 2022 mencapai 6.458 pelanggan dengan 5.833 adalah pelanggan rumah tangga dan 427 pelanggan niaga.

**DESCRIPTION**

*Household is one of the biggest electricity customers. The total number of electricity customers in Natuna Regency is 26,113, this number has increased compared to 2021 which only reached 24,745 customers.*

*Most electricity customers come from the Bunguran Timur sub-district, and the fewest customers are in Pulau Laut sub-district. This number is directly proportional to the number of sub-district residents in Natuna Regency which is dominated by the population of East Bunguran.*

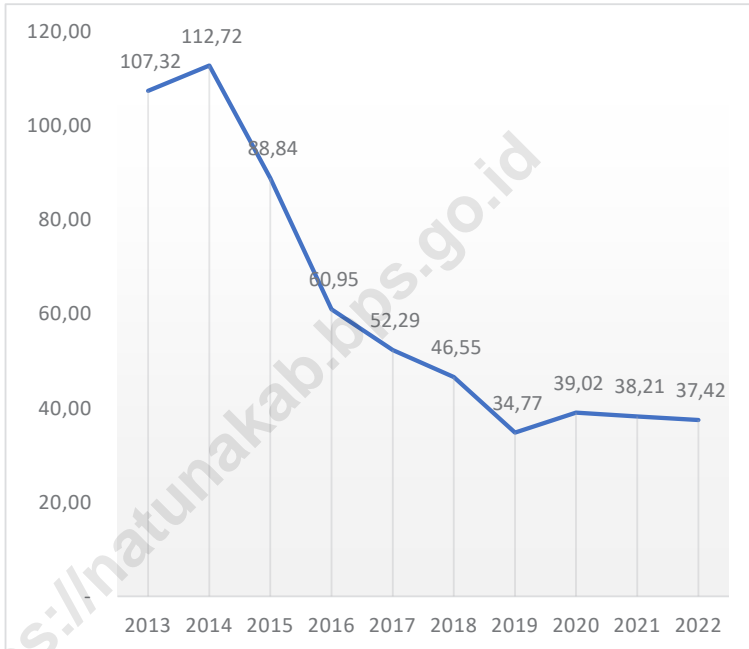
*Whereas when viewed in terms of power plants in Natuna Regency, there are a total of 15 power plants, with the largest production coming from the Ranai power plant which reached 43,847,277 KWh during 2022. The smallest production came from the Sekatung power plant which only reached 6,697 Kwh .*

*Water customers in PDAM Tirta Nusa in 2022 reached 6,458 customers with 5,833 is household customers and 427 trade customers.*



**Gambar** 6.1  
**Figures**

**Produksi Gas Bumi di Kabupaten Natuna (juta MMBTU),  
2013-2022**  
**Natural Gas Production in Natuna Regency (million  
MMBTU), 2013-2022**



Sumber/Source: Badan Pengelolaan Keuangan dan Pendapatan Daerah Kabupaten Natuna/Financial and Income Management Agency of Natuna Regency

## 6.1 PERTAMBANGAN MINING

**Tabel** 6.1.1 **Jumlah Produksi Minyak Mentah dan Nilainya di Kabupaten Natuna, 2013-2022**  
**Table** 6.1.1 **Crude Oil Production and Its Value in Natuna Regency, 2013-2022**

Tahun Years	Satuan Unit	Produksi Minyak Mentah Crude Oil Production	Harga Rata-Rata Average Price (US\$)	Nilai Value (US\$)
(1)	(2)	(3)	(4)	(5)
2013	Barel	9 028 375	103,00	931 343 424
2014	Barel	8 127 455	97,93	795 934 037
2015	Barel	6 677 568	49,03	327 433 665
2016	Barel	5 652 721	39,04	220 704 454
2017	Barel	4 773 443	49,49	236 215 854
2018	Barel	4 920 340	66,23	325 897 894
2019	Barel	3 138 143	61,00	191 413 340
2020	Barel	3 916 466	36,93	144 636 673
2021	Barel	3 575 926	65,59	234 545 518
<b>2022</b>	<b>Barel</b>	<b>2 563 059</b>	<b>98,43</b>	<b>252 274 943</b>

Catatan/Note: Produksi merujuk pada lifting migas yang menghasilkan produk siap jual/Production figures refer to ready-to-sell products from the lifting

Sumber/Source: Badan Pengelolaan Keuangan dan Pendapatan Daerah Kabupaten Natuna/Financial and Income Management Agency of Natuna Regency



**Tabel**  
**Table** 6.1.2

**Jumlah Produksi Gas Bumi dan Nilainya di Kabupaten Natuna, 2013-2022**  
**Natural Gas Production and Its Value in Natuna Regency, 2013-2022**

Tahun Years	Satuan Unit	Produksi Gas Bumi Natural Gas Production	Harga Rata-Rata Average Price (US\$)	Nilai Value (US\$)
(1)	(2)	(3)	(4)	(5)
2013	MMBTU	107 322 259	11,84	1 270 360 290
2014	MMBTU	112 718 431	11,48	1 294 109 797
2015	MMBTU	88 839 649	7,49	665 397 203
2016	MMBTU	60 954 892	6,22	378 907 666
2017	MMBTU	52 291 612	8,27	432 690 008
2018	MMBTU	46 553 622	10,44	486 217 691
2019	MMBTU	34 772 019	9,68	336 679 187
2020	MMBTU	39 022 756	6,90	269 386 384
2021	MMBTU	38 210 382	10,41	397 803 158
<b>2022</b>	<b>MMBTU</b>	<b>37 421 205</b>	<b>13,32</b>	<b>498 516 247</b>

Catatan/Note: Produksi merujuk pada lifting migas yang menghasilkan produk siap jual/Production figures refer to ready-to-sell products from the lifting

Sumber/Source: Badan Pengelolaan Keuangan dan Pendapatan Daerah Kabupaten Natuna/Financial and Income Management Agency of Natuna Regency

## 6.2 ENERGI ENERGY

**Tabel**  
**Table** 6.2.1

**Daya Terpasang, Produksi, dan Distribusi Listrik PT. PLN (Persero) pada Cabang/Ranting PLN Menurut Pembangkit Listrik di Kabupaten Natuna, 2022**  
**Installed Electricity Power, Production, and Distribution of PT. PLN (Persero) at PLN Branch by Power Plants in Natuna Regency, 2022**

Pembangkit Listrik Power Plants	Daya Terpasang Installed Electricity Power (MW)	Produksi Listrik Electricity Production (KWh)	Listrik Terjual Electricity Sold (KWh)	Dipakai Sendiri Own Used (KWh)	Susut/ Hilang Shrinkage/ Lost (KWh)
(1)	(2)	(3)	(4)	(5)	(6)
Ranai	10.80	43 847 277	40 016 421	328 263	3 830 855
Sedanau	1.56	3 608 149	3 276 859	42 543	331 289
Serasan	1.94	4 056 598	3 732 141	44 866	324 458
Midai	1.64	3 052 942	2 759 697	35 958	293 245
Pulau Tiga	1.73	1 633 281	1 592 633	21 508	40 648
Pulau Laut	1.73	1 003 532	969 512	16 338	34 020
Subi	1.58	1 284 916	1 229 512	19 208	55 404
Pulau Tiga Barat	1.58	1 048 312	1 043 165	16 601	5 148
Sededap	0.10	187 481	190 607	4 628	-3 126
Selaut	0.10	74 762	71 300	609	3 462
Seluan	0.10	173 527	175 966	4 818	-2 439
Sekatung	0.06	6 697	2 185	83	4 513
Pulau Panjang	0.10	116 326	124 665	1 050	-8 339
Kerdau	0.10	83 263	87 674	588	-4 411
Batu Berian	0.10	174 449	161 881	1 210	12 568
<b>Natuna</b>	<b>23.22</b>	<b>60 351 512</b>	<b>55 434 216</b>	<b>538 272</b>	<b>4 917 296</b>

Sumber/Source: PT PLN (Persero) Unit Layanan Pelanggan Natuna/PT PLN (Persero) Customer Service Unit of Natuna Regency



**Tabel**  
**Table** 6.2.2

**Jumlah Pelanggan Listrik Menurut Unit Layanan Pelanggan (ULP) PLN di Kabupaten Natuna, 2021–2022**  
**Number of Electricity Customers by PLN Customer Service Unit in Natuna Regency, 2021–2022**

<b>Wilayah ULP</b> <b>Customer Service Unit Region</b>	<b>2021</b>	<b>2022</b>
(1)	(2)	(3)
Batu Berian	170	177
Kerdau	77	77
Midai	1 425	1 535
Pulau Laut	593	621
Pulau Tiga Barat	570	638
Pulau Panjang	144	178
Pulau Tiga	709	759
Ranai	16 147	17 049
Sedanau	1 769	1 841
Sededap	173	186
Sekatung	1	1
Selaut	74	87
Seluan	175	182
Serasan	2 102	2 146
Subi	616	636
<b>Natuna</b>	<b>24 745</b>	<b>26 113</b>

Sumber/Source: PT PLN (Persero) Unit Layanan Pelanggan Natuna/PT PLN (Persero) Customer Service Unit of Natuna Regency

**Tabel**  
**Table 6.2.3****Distribusi Listrik PT. PLN (Persero) pada Cabang/  
Ranting PLN Menurut Bulan dan Golongan Tarif di  
Kabupaten Natuna, 2022**  
***Distribution of PT. PLN (Persero) at PLN Branch by Month  
and Tariff Class in Natuna Regency, 2022***

Bulan Month	Golongan Tarif/Tariff Class			
	Sosial/Social		Rumah Tangga/Household	
	Kuantitas/ Volume (KWh)	Nilai/ Value (Rp)	Kuantitas/ Volume (KWh)	Nilai/ Value (Rp)
(1)	(2)	(3)	(4)	(5)
Januari/January	261 380	208 971 223	3 181 415	4 244 373 485
Februari/February	249 180	201 213 740	2 904 632	3 890 561 167
Maret/March	279 181	223 833 060	3 321 762	4 453 683 794
April/April	280 466	224 363 904	3 379 470	4 524 809 246
Mei/May	273 827	219 895 820	3 514 904	4 707 632 066
Juni/June	257 202	207 584 084	3 257 358	4 366 450 137
Juli/July	255 589	205 606 957	3 325 752	4 543 466 514
Agustus/August	281 155	226 447 508	3 324 448	4 555 815 970
September/September	283 188	228 580 739	3 111 328	4 251 863 124
Oktober/October	275 885	221 788 041	3 193 640	4 351 748 697
November/November	281 609	227 163 452	3 177 357	4 324 657 045
Desember/December	280 054	226 384 502	3 193 600	4 358 014 880
<b>Jumlah/Total</b>	<b>3 258 717</b>	<b>2 621 833 030</b>	<b>38 885 666</b>	<b>52 573 076 125</b>





Lanjutan Tabel/Continued Table 6.2.3

Bulan Month	Golongan Tarif/Tariff Class			
	Bisnis/Business		Industri/ Industries	
	Kuantitas/ Volume (KWh)	Nilai/ Value (Rp)	Kuantitas/ Volume (KWh)	Nilai/ Value (Rp)
(1)	(6)	(7)	(8)	(9)
Januari/January	677 758	858 577 894	221 258	258 335 933
Februari/February	648 161	818 984 213	200 299	235 100 534
Maret/March	736 376	928 752 732	258 467	301 292 835
April/April	703 213	892 434 866	264 752	306 206 133
Mei/May	741 562	936 825 006	214 027	249 356 423
Juni/June	715 116	908 500 209	248 390	286 113 260
Juli/July	726 644	925 369 685	207 703	241 131 130
Agustus/August	749 950	960 541 419	219 438	255 576 795
September/September	720 402	903 583 614	195 980	229 219 701
Oktober/October	751 754	957 294 522	190 234	211 123 986
November/November	748 403	963 085 982	202 869	223 631 052
Desember/December	783 360	998 234 761	217 260	240 299 071
<b>Jumlah/Total</b>	<b>8 702 699</b>	<b>11 052 184 903</b>	<b>2 640 677</b>	<b>3 037 386 853</b>

Lanjutan Tabel/*Continued Table 6.2.3*

Bulan Month	Golongan Tarif/ <i>Tariff Class</i>			
	Pemerintah/ Government		Multiguna/ Multi Uses	
	Kuantitas/ Volume (KWh)	Nilai/ Value (Rp)	Kuantitas/ Volume (KWh)	Nilai/ Value (Rp)
(1)	(10)	(11)	(12)	(13)
Januari/ <i>January</i>	439 748	573 450 917	19 796	32 553 887
Februari/ <i>February</i>	409 306	535 380 874	2 549	4 191 893
Maret/ <i>March</i>	475 607	617 580 860	36 290	59 678 605
April/ <i>April</i>	438 039	571 356 672	22 719	37 361 814
Mei/ <i>May</i>	456 366	593 086 877	19 790	32 543 482
Juni/ <i>June</i>	463 694	603 169 451	20 282	33 352 909
Juli/ <i>July</i>	476 173	730 066 449	25 243	41 511 547
Agustus/ <i>August</i>	496 427	763 680 463	3 634	5 975 202
September/ <i>September</i>	471 576	723 302 323	4 073	6 696 807
Oktober/ <i>October</i>	491 445	749 676 372	3 936	6 471 751
November/ <i>November</i>	518 599	794 063 757	3 653	6 005 711
Desember/ <i>December</i>	507 862	778 061 814	3 887	6 390 605
<b>Jumlah/<i>Total</i></b>	<b>5 644 842</b>	<b>8 032 876 829</b>	<b>165 852</b>	<b>272 734 213</b>

 Sumber/*Source*: PT PLN (Persero) Unit Layanan Pelanggan Natuna/*PT PLN (Persero) Customer Service Unit of Natuna Regency*



**Tabel**  
**Table** 6.2.4

**Produksi, dan Distribusi Air PT. PDAM Tirta Nusa di Kabupaten Natuna, 2021 dan 2022**  
**Production and Distribution Water of PT.PDAM Tirta Nusa in Natuna Regency, 2021 dan 2022**

Rincian <i>Description</i>	Satuan <i>Volume</i>	2021				Jumlah/ <i>Total</i>
		Triwulan I/ <i>1st quarter</i>	Triwulan II/ <i>2nd quarter</i>	Triwulan III/ <i>3rd quarter</i>	Triwulan IV/ <i>4th quarter</i>	
(1)	(2)	(3)	(4)	(5)	(6)	(7)
Produksi <i>Production</i>	m <sup>3</sup>	699 840	699 840	699 840	699 840	<b>2 799 360</b>
Distribusi <i>Distribution</i>						
Kuantitas <i>Quantity</i>	m <sup>3</sup>	375 396	374 810	378 405	396 475	<b>1 525 086</b>
Nilai <i>Value</i>	(000) Rp	1 160 296	1 140 679	1 178 243	1 245 560	<b>4 724 778</b>
Dipakai Sendiri <i>Own Used</i>	m <sup>3</sup>	-	-	-	-	-
Susut/Hilang <i>Shrinkage/Lost</i>	m <sup>3</sup>	324 444	325 030	321 435	303 365	<b>1 274 274</b>

Lanjutan Tabel/*Continued Table 6.2.3*

Rincian <i>Description</i>	Satuan <i>Volume</i>	2022				Jumlah/ <i>Total</i>
		Triwulan I/ <i>1st quarter</i>	Triwulan II/ <i>2nd quarter</i>	Triwulan III/ <i>3rd quarter</i>	Triwulan IV/ <i>4th quarter</i>	
(1)	(2)	(3)	(4)	(5)	(6)	(7)
Produksi <i>Production</i>	m <sup>3</sup>	699 840	699 840	699 840	699 840	<b>2 799 360</b>
Distribusi <i>Distribution</i>						
Kuantitas <i>Quantity</i>	m <sup>3</sup>	370 349	380 017	358 148	344 486	<b>1 453 000</b>
Nilai <i>Value</i>	(000) Rp	1 179 963	1 305 432	1 179 068	1 081 546	<b>4 746 008</b>
Dipakai Sendiri <i>Own Used</i>	m <sup>3</sup>	-	-	-	-	-
Susut/Hilang <i>Shrinkage/Lost</i>	m <sup>3</sup>	329 491	319 823	341 158	355 304	<b>1 345 776</b>

 Sumber/*Source*: PDAM Tirta Nusa/*Tirta Nusa Municipal Waterworks*



**Tabel**  
**Table** 6.2.5

**Produksi, dan Distribusi Air PT. PDAM Tirta Nusa Menurut Bulan di Kabupaten Natuna, 2022**  
**Production and Distribution Water of PT.PDAM Tirta Nusa by Month in Natuna Regency, 2022**

Bulan Month	Produksi/ Production (m <sup>3</sup> )	Disalurkan/Distributed		Dipakai Sendiri/ Own Used (m <sup>3</sup> )	Susut/Hilang/ Shrinkage/ Lost (m <sup>3</sup> )
		Kuantitas/ Volume (m <sup>3</sup> )	Nilai/ Value ((000) Rp)		
(1)	(2)	(3)	(4)	(5)	(6)
Januari/January	233 280	131 226	431 865	-	102 054
Februari/February	233 280	110 313	338 141	-	122 967
Maret/March	233 280	128 810	409 958	-	104 470
April/April	233 280	117 169	468 321	-	116 111
Mei/May	233 280	133 056	425 174	-	100 224
Juni/June	233 280	129 792	411 937	-	103 488
Juli/July	233 280	118 810	402 206	-	114 470
Agustus/August	233 280	120 588	411 561	-	112 158
September/September	233 280	118 750	365 302	-	114 530
Oktober/October	233 280	111 305	349 256	-	121 975
November/November	233 280	103 035	336 147	-	130 245
Desember/December	233 280	130 146	396 144	-	103 084
<b>Jumlah/Total</b>	<b>2 799 360</b>	<b>1 453 000</b>	<b>4 746 008</b>	<b>-</b>	<b>1 345 776</b>

Sumber/Source: PDAM Tirta Nusa/Tirta Nusa Municipal Waterworks

**Tabel 6.2.6** Jumlah Pelanggan Air Menurut Jenis Pelanggan di Kabupaten Natuna, 2020-2022  
**Number of Customers Water by Kind of Customers in Natuna Regency, 2020-2022**

Jenis Pelangga Kind of Customers	2020	2021	2022
(1)	(2)	(3)	(4)
Instansi Pemerintah Government	82	80	81
Niaga Trades	429	411	427
Rumah Tangga Household	7 268	5 739	5 833
Sosial Social	115	112	117
<b>Jumlah/Total</b>	<b>7 894</b>	<b>6 342</b>	<b>6 458</b>

Sumber/Source: PDAM Tirta Nusa/Tirta Nusa Municipal Waterworks

# PARIWISATA TOURISM

BAB  
CHAPTER

07

Jumlah Wisatawan  
Mancanegara  
*Number of International Visitor*

57 Orang  
Person









## PENJELASAN TEKNIS

1. **Usaha penyediaan akomodasi** adalah usaha yang menyediakan pelayanan penginapan yang dapat dilengkapi dengan pelayanan pariwisata lainnya. Usaha penyediaan akomodasi dapat berupa hotel, vila, pondok wisata, bumi perkemahan, persinggahan karavan, dan akomodasi lainnya yang digunakan untuk tujuan pariwisata.
2. **Hotel** adalah penyediaan akomodasi secara harian berupa kamar-kamar di dalam satu bangunan yang dapat dilengkapi dengan jasa pelayanan makan dan minum, kegiatan hiburan dan atau fasilitas lainnya. Hotel terdiri dari hotel berbintang dan hotel non-bintang.
3. **Wisatawan mancanegara (wisman)** ialah setiap pengunjung yang mengunjungi suatu negara di luar tempat tinggalnya, didorong oleh satu atau beberapa keperluan tanpa bermaksud memperoleh penghasilan di tempat yang dikunjungi dan lamanya kunjungan tersebut tidak lebih dari satu tahun (12 bulan). Definisi ini mencakup 2 (dua) kategori wisatawan mancanegara, yaitu :
  - Wisatawan (turis) ialah setiap pengunjung seperti definisi di atas yang tinggal paling sedikit 24 jam, akan tetapi tidak lebih dari 1 (satu) tahun di tempat yang dikunjungi, dengan maksud antara lain: berlibur, rekreasi, olah

## TECHNICAL NOTES

1. **The business of providing accommodation** is a business that provides specialty services that can be equipped with other tourism services. It includes hotel, villa, cottage, camping, caravan stop, and other accommodation that are used for tourism purposes.
2. **Hotel** is a daily supply of accommodation rooms within a building which can be equipped with eating and drinking services, entertainment activities and/or other facilities. Hotel consists of a classified hotel and a non-classified hotel.
3. **An International Visitor** is any person visiting a country other than his usual place of residence for any reason other than for earning income in the country visited, and the length of stay is no more than one year (12 months). This definition covers two categories of foreign visitors, namely :
  - "Tourist" is any visitor staying for at least 24 hours, but no more than one year, in the country visited, with the intention of visiting, and for any of these purposes: Pleasure, recreation and sports, Business, visiting friends and relatives, missions, attending meetings, conferences, visit for health reasons and study.
  - "Excursionist" is any visitor



raga, bisnis, menghadiri pertemuan, studi, dan kunjungan dengan alasan kesehatan.

- Pelancong ialah setiap pengunjung seperti definisi di atas yang tinggal kurang dari 24 jam di tempat yang dikunjungi (termasuk "Cruise passengers"). Cruise Passengers ialah setiap pengunjung yang tiba di suatu negara di mana mereka tidak menginap di akomodasi yang tersedia di negara tersebut, misalnya dengan kapal laut.

4. **Wisatawan domestik** ialah setiap pengunjung yang mengunjungi suatu daerah yang masih di dalam negara tempat tinggalnya, didorong oleh satu atau beberapa keperluan tanpa bermaksud memperoleh penghasilan di tempat yang dikunjungi dan lamanya kunjungan tersebut tidak lebih dari satu tahun (12 bulan).

*staying less than 24 hours in the country visited including "cruise passengers", i.e. Visitors arriving in a country without staying in any accommodation available in the visited country.*

4. **A Domestic Visitor** is any person visiting a region in country that his usual place of residence for any reason other than for earning income in the region visited, and the length of stay is no more than one year (12 months).



## ULASAN

## DESCRIPTION

### PARIWISATA

Jumlah wisatawan mancanegara di kabupaten Natuna pada 2022 mengalami peningkatan tahun sebelumnya. Pada tahun 2021 jumlah wisatawan mancanegara mencapai 57 orang atau 6 orang lebih banyak dibanding tahun sebelumnya.

Jumlah objek wisata masih tetap sama seperti tahun sebelumnya, namun kunjungan ke objek wisata menurun menjadi 63.792 kunjungan selama tahun 2022, dengan kunjungan terbanyak ke objek wisata bahari/pantai dengan 57.636 kunjungan. Objek wisata situs bersejarah merupakan objek wisata yang paling kurang diminati oleh wisatawan dimana selama tahun 2022 hanya terdapat 648 kunjungan.

### HOTEL

Berdasarkan hasil Survei Hotel Bulanan (VHTS), selama tahun 2022 persentase tingkat penghunian kamar hotel nonbintang dan akomodasi lainnya mencapai 12,92 persen, dengan persentase tertinggi pada bulan September yang mencapai 16,97 persen. sementara itu, persentase tingkat hunian kamar terendah terjadi pada bulan Mei yang hanya 8,05 persen.

### TOURISM

*The number of foreign tourists in Natuna regency in 2022 increased the previous year. In 2022 the number of foreign tourists reached 57 people or 6 more people than the previous year.*

*The number of tourism objects was still as previous years, but a visit to tourism objects decrease up to 63,792 visits during 2022, with the most visits to the marine/ beach object with 57,636 visits. Tourism objects historic tourist site is the object of the most less attractive to tourists In 2022, there were only 648 visits.*

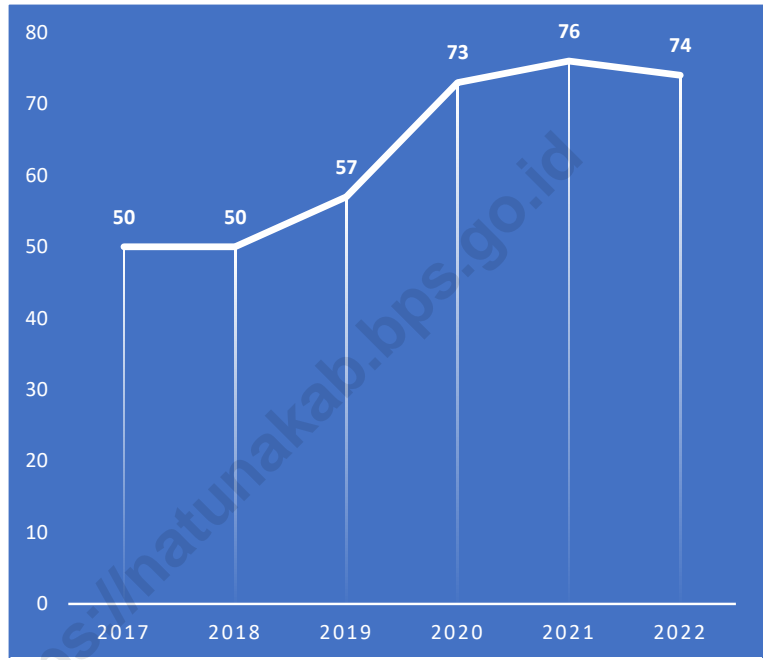
### HOTEL

*Based on the results of the Hotel Survey Monthly (VHTS), during 2022 the percentage of occupancy rate of hotel rooms and other accommodation reached 12.92, with the highest percentage in september which reached 16.97 percent. Meanwhile, the lowest percentage of room occupancy rates occurred in the May that only to 8.05 percent.*



**Gambar** 7.1  
**Figures**

**Jumlah Rumah Makan/Restoran Menurut Kecamatan di Kabupaten Natuna, 2017-2022**  
*Number of Restaurants by Subdistrict in Natuna Regency, 2017-2022*

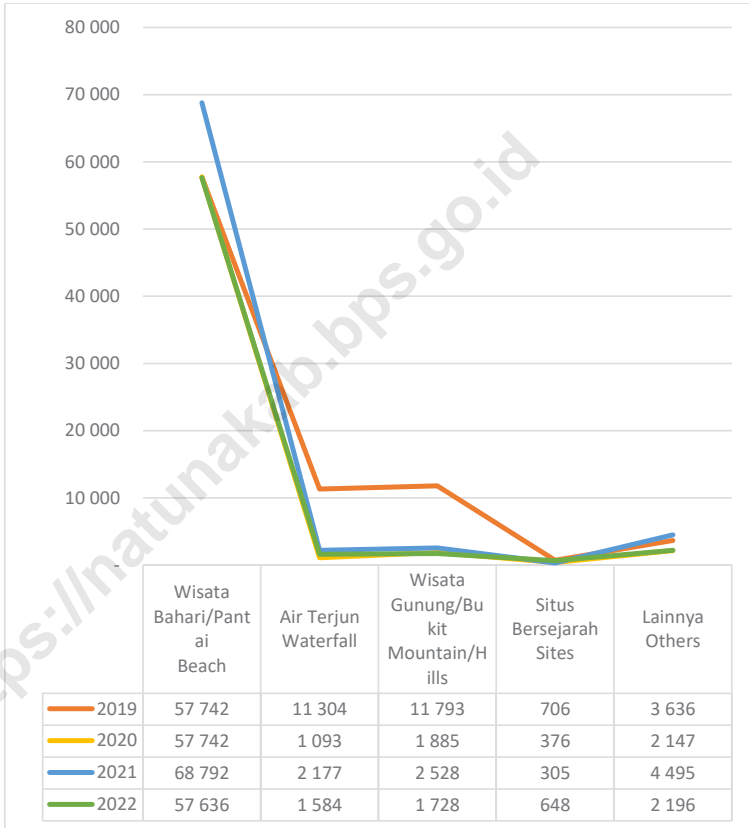


Sumber/Source : Dinas Pariwisata Kabupaten Natuna/ Tourism Office of Natuna Regency



**Gambar** 7.2  
**Figures**

**Jumlah Kunjungan ke Objek Wisata Menurut Jenisnya dan Kecamatan di Kabupaten Natuna, 2019-2022**  
**The Number of Visiting to Object of Tourism by Kinds and District in Natuna Regency, 2019-2022**



Sumber/Source : Dinas Pariwisata Kabupaten Natuna/Tourism Office of Natuna Regency

**Tabel**  
**Table** 7.1**Jumlah Rumah Makan/Restoran Menurut Kecamatan di  
Kabupaten Natuna, 2018-2022**  
**Number of Restaurants by Subdistrict in Natuna Regency,  
2018-2022**

Kecamatan Subdistrict	2018	2019	2020	2021	2022
(1)	(2)	(3)	(4)	(5)	(6)
Midai	2	2	5	7	5
Suak Midai	2	2	2	2	2
Bunguran Barat	8	8	8	9	8
Bunguran Utara	2	2	2	2	2
Pulau Laut	2	2	5	5	5
Pulau Tiga	2	2	2	2	2
Bunguran Batubi	1	1	1	1	1
Pulau Tiga Barat	2	2	2	2	2
Bunguran Timur	19	26	27	27	28
Bunguran Timur Laut	2	2	2	2	2
Bunguran Tengah	3	3	3	3	3
Bunguran Selatan	2	2	5	5	5
Serasan	1	1	1	1	1
Subi	1	1	7	7	7
Serasan Timur	1	1	1	1	1
<b>Natuna</b>	<b>50</b>	<b>57</b>	<b>73</b>	<b>76</b>	<b>74</b>

Sumber/Source: Dinas Pariwisata Kabupaten Natuna/Tourism Office of Natuna Regency



**Tabel** 7.2  
**Table**

**Jumlah Wisatawan Domestik dan Mancanegara Menurut Tahun di Kabupaten Natuna, 2011-2022**  
**Number of Domestic and International Visitors by Subdistrict in Natuna Regency, 2011-2022**

Tahun Years	Wisatawan Mancanegara International Visitors			Wisatawan Domestik Domestic Visitors			Rata-rata Lama Tinggal (hari) Average Length of Stay (days)
	Laki-laki Male	Perempuan Female	Jumlah Total	Laki-laki Male	Perempuan Female	Jumlah Total	
(1)	(2)	(3)	(4)	(5)	(6)	(7)	(8)
2011	16	7	23	4 612	2 231	6 843	2
2012	158	109	267	5 313	2 001	7 314	2
2013	166	128	294	7 563	1 293	8 856	2
2014	218	107	325	6 660	2 384	9 044	2
2015	223	117	340	6 066	3 907	9 973	2
2016	316	110	426	5 710	3 702	9 412	2
2017	323	215	538	11 169	7 446	18 615	3
2018	152	102	254	13 606	9 070	22 676	3
2019	100	66	166	18 300	12 200	30 500	3
2020	18	12	30	12 475	8 316	20 791	3
2021	31	20	51	12 459	8 306	20 765	3
<b>2022</b>	<b>32</b>	<b>25</b>	<b>57</b>	<b>15 017</b>	<b>12 963</b>	<b>27 980</b>	<b>3</b>

Catatan/Note: Data Wisatawan Mancanegara dan Domestik di ambil dari Tingkat Hunian Hotel/ *International and Domestic Visitors Data is obtained from Hotel Occupancy Rate.*

Sumber/Source: Dinas Pariwisata Kabupaten Natuna/*Tourism Office of Natuna Regency*



**Tabel**  
**Table** 7.3**Jumlah Objek Wisata Menurut Jenisnya dan Kecamatan di Kabupaten Natuna, 2022**  
**Number Object of Tourism by Kinds and District in Natuna Regency, 2022**

Kecamatan Subdistrict	Wisata Bahari/Pantai Beach	Air Terjun Waterfall	Wisata Gunung/ Bukit Mountain/Hills	Situs Bersejarah Historic Sites	Lainnya Others
(1)	(2)	(3)	(4)	(5)	(6)
Midai	2	-	1	6	-
Suak Midai	3	-	1	-	-
Bunguran Barat	2	-	6	7	-
Bunguran Utara	12	1	2	2	1
Pulau Laut	7	-	-	3	10
Pulau Tiga	5	-	1	-	1
Bunguran Batubi	-	-	1	-	1
Pulau Tiga Barat	5	-	1	-	-
Bunguran Timur	7	2	2	4	3
Bunguran Timur Laut	8	3	4	2	1
Bunguran Tengah	-	-	1	1	1
Bunguran Selatan	13	-	1	3	-
Serasan	6	-	3	12	-
Subi	4	-	-	12	-
Serasan Timur	5	-	3	-	-
<b>Natuna 2022</b>	<b>79</b>	<b>6</b>	<b>27</b>	<b>52</b>	<b>18</b>
<b>Natuna 2021</b>	<b>80</b>	<b>6</b>	<b>25</b>	<b>52</b>	<b>18</b>
<b>Natuna 2020</b>	<b>79</b>	<b>5</b>	<b>25</b>	<b>52</b>	<b>18</b>
<b>Natuna 2019</b>	<b>79</b>	<b>4</b>	<b>25</b>	<b>52</b>	<b>18</b>
<b>Natuna 2018</b>	<b>71</b>	<b>4</b>	<b>24</b>	<b>52</b>	<b>18</b>

Sumber/Source: Dinas Pariwisata Kabupaten Natuna/Tourism Office of Natuna Regency





**Tabel**  
**Table** 7.4

**Jumlah Kunjungan ke Objek Wisata Menurut Jenisnya dan Kecamatan di Kabupaten Natuna, 2022**  
**The Number of Visiting to Object of Tourism by Kinds and District in Natuna Regency, 2022**

Kecamatan <i>Subdistrict</i>	Wisata Bahari/Pantai <i>Beach</i>	Air Terjun <i>Waterfall</i>	Wisata Gunung/ Bukit <i>Mountain/Hills</i>	Situs Bersejarah <i>Sites</i>	Lainnya <i>Others</i>
(1)	(2)	(3)	(4)	(5)	(6)
Midai	684	-	-	-	-
Suak Midai	360	-	-	-	-
Bunguran Barat	504	-	-	72	-
Bunguran Utara	1 044	216	-	216	-
Pulau Laut	468	-	-	72	72
Pulau Tiga	1 260	-	288	-	144
Bunguran Batubi	-	-	-	-	-
Pulau Tiga Barat	432	-	-	-	-
Bunguran Timur	16 200	468	900	180	1 548
Bunguran Timur Laut	20 412	900	432	108	432
Bunguran Tengah	-	-	108	-	-
Bunguran Selatan	7 380	-	-	-	-
Serasan	5 472	-	-	-	-
Subi	1 008	-	-	-	-
Serasan Timur	2 412	-	-	-	-
<b>Natuna 2022</b>	<b>57 636</b>	<b>1 584</b>	<b>1 728</b>	<b>648</b>	<b>2 196</b>
<b>Natuna 2021</b>	<b>68 792</b>	<b>2 177</b>	<b>2 528</b>	<b>305</b>	<b>4 495</b>
<b>Natuna 2020</b>	<b>57 742</b>	<b>1 093</b>	<b>1 885</b>	<b>376</b>	<b>2 147</b>
<b>Natuna 2019</b>	<b>57 742</b>	<b>11 304</b>	<b>11 793</b>	<b>706</b>	<b>3 636</b>
<b>Natuna 2018</b>	<b>52 342</b>	<b>96 745</b>	<b>11 987</b>	<b>568</b>	<b>3 435</b>

Sumber/Source: Dinas Pariwisata Kabupaten Natuna/Tourism Office of Natuna Regency



**Tabel**  
**Table** 7.5**Rata-Rata Lama Menginap Tamu Asing dan Tamu Domestik Menurut Bulan di Kabupaten Natuna (hari), 2022****Average Length of Stay of Foreign and Domestic Visitors by Month in Natuna Regency (day), 2022**

Bulan Month	Tamu Asing/ <i>Foreign Visitors</i>		Tamu Domestik/ <i>Domestic Guests</i>	
	Hotel Bintang <i>Classified Hotel</i>	Hotel Nonbintang <i>Non-Classified Hotel</i>	Hotel Bintang <i>Classified Hotel</i>	Hotel Nonbintang <i>Non-Classified Hotel</i>
(1)	(2)	(3)	(4)	(5)
Januari/ <i>January</i>	-	-	-	2,19
Februari/ <i>February</i>	-	-	-	2,18
Maret/ <i>March</i>	-	-	-	1,96
April/ <i>April</i>	-	4,00	-	2,29
Mei/ <i>May</i>	-	1,00	-	1,52
Juni/ <i>June</i>	-	-	-	1,78
Juli/ <i>July</i>	-	2,33	-	2,06
Agustus/ <i>August</i>	-	3,88	-	2,01
September/ <i>September</i>	-	2,36	-	2,05
Oktober/ <i>October</i>	-	3,75	-	2,75
November/ <i>November</i>	-	4,00	-	2,19
Desember/ <i>December</i>	-	2,25	-	2,08
<b>Jumlah/Total</b>	-	<b>2,86</b>	-	<b>2,08</b>

Sumber/Source: BPS, Survei Hotel Bulanan (VHTS)/BPS-Statistics Indonesia, Hotel Survey Monthly (VHTS)



**Tabel** 7.6  
**Table**

**Persentase Tingkat Penghunian Kamar Hotel dan Akomodasi Lainnya Menurut Jenis Hotel dan Bulan di Kabupaten Natuna, 2022**  
*Room Occupancy Rate of Hotels and Other Accommodations by Type of Accomodation and Month in Natuna Regency, 2022*

<b>Bulan Month</b>	<b>Hotel Berbintang Classified Hotel</b>	<b>Hotel Nonbintang Non-Classified Hotel</b>
(1)	(2)	(3)
Januari/January	-	10,00
Februari/February	-	12,30
Maret/March	-	14,71
April/April	-	11,78
Mei/May	-	8,05
Juni/June	-	14,19
Juli/July	-	13,22
Agustus/August	-	11,64
September/September	-	16,97
Oktober/October	-	15,21
November/November	-	13,22
Desember/December	-	13,85
<b>Jumlah/Total</b>	-	<b>12,92</b>

Sumber/Source: BPS, Survei Hotel Bulanan (VHTS)/BPS-Statistics Indonesia, Hotel Survey Monthly (VHTS)

**Tabel**  
**Table** 7.7

**Jumlah Akomodasi, Kamar, dan Pekerja yang Tersedia pada Hotel Nonbintang dan Akomodasi Lainnya Menurut Kecamatan di Kabupaten Natuna, 2022**  
**Number of Accommodations, Available Rooms and Workers in Non-Classified Hotel and Other Accommodations by Sub district in Natuna Regency, 2022**

Kecamatan Subdistrict	Jumlah Akomodasi/ Number of Accommodations	Jumlah Kamar/ Available Rooms		Jumlah Pekerja/ Workers		
		Non Suite/ Non Suite	Suite/ Suite	Tetap/ Permanent Workers	Tidak Tetap/ Contract/ Non- permanent Workers	Tidak Dibayar/ Non-paid Workers
(1)	(2)	(3)	(4)	(5)	(6)	(7)
Midai	4	32	-	2	-	2
Suak Midai	-	-	-	-	-	-
Bunguran Barat	7	88	-	9	-	3
Bunguran Utara	-	-	-	-	-	-
Pulau Laut	1	6	-	2	-	-
Pulau Tiga	1	5	-	-	-	1
Bunguran Batubi	-	-	-	-	-	-
Pulau Tiga Barat	3	23	-	-	-	3
Bunguran Timur	21	347	51	75	5	5
Bunguran Timur Laut	-	-	-	-	-	-
Bunguran Tengah	-	-	-	-	-	-
Bunguran Selatan	-	-	-	-	-	-
Serasan	4	39	-	1	-	4
Subi	2	13	-	3	-	1
Serasan Timur	-	-	-	-	-	-
<b>Natuna</b>	<b>43</b>	<b>553</b>	<b>51</b>	<b>92</b>	<b>5</b>	<b>19</b>

Sumber/Source: BPS, Survei Statistik Jasa Akomodasi Bulanan/BPS-Statistics Indonesia, Monthly Accommodation Service Statistics Survey

# TRANSPORTASI DAN KOMUNIKASI

## TRANSPORTATION AND COMMUNICATION

BAB  
CHAPTER

08



### Jumlah Penerbangan Number of Flights

**392**    **392**

Datang  
Arrival

Berangkat  
Departure



### Jumlah Penumpang Number of Passengers

**24,659**    **24,412**

Datang  
Arrival

Berangkat  
Departure



### Jumlah Bagasi dan Kargo Number of Baggage and Cargo

**433,377** kg    **240,764** kg

Bongkar  
Unloaded

Muat  
Loaded





## PENJELASAN TEKNIS

1. **Kendaraan bermotor** adalah setiap kendaraan yang digerakkan oleh peralatan teknik yang ada pada kendaraan tersebut, biasanya digunakan untuk angkutan orang atau barang di atas jalan raya selain kendaraan yang berjalan di atas rel. Kendaraan bermotor yang dicatat adalah semua jenis kendaraan kecuali kendaraan bermotor TNI/Polri dan Korps Diplomatik.
2. **Mobil penumpang** adalah setiap kendaraan bermotor yang dilengkapi dengan tempat duduk untuk sebanyak-banyaknya delapan orang, tidak termasuk tempat duduk untuk pengemudi, baik dilengkapi atau tidak dilengkapi bagasi.
3. **Mobil bis** adalah setiap kendaraan bermotor yang dilengkapi dengan tempat duduk untuk lebih dari delapan orang, tidak termasuk tempat duduk untuk pengemudi, baik dilengkapi atau tidak dilengkapi bagasi.
4. **Mobil truk** adalah setiap kendaraan bermotor yang digunakan untuk angkutan barang, selain mobil penumpang, mobil bis dan kendaraan bermotor roda dua.
5. Data panjang jalan negara dan jalan provinsi bersumber dari Kementerian Pekerjaan Umum dan Perumahan Rakyat, sedangkan jalan kabupaten/kota bersumber dari Dinas Pekerjaan Umum Kabupaten/ Kota, diolah dari daftar PJ-II/5.

## TECHNICAL NOTES

1. **Motor vehicles** are any kind of vehicles motorized by machine set up in those vehicles, they are usually used for transporting peoples or goods on roads except vehicles moving along a railway line. The data cover all kinds of motor vehicles except those belong to Indonesia Army Force Indonesian State Police and Diplomatic Corps.
2. **Passenger cars** are any motor vehicles with no more than eight seats, excluding seat for driver, it can be with or without hoot.
3. **Buses** are large passenger cars having seats for more than eight passengers, excluding seat for driver, it can be with or without hoot.
4. **Trucks** are any motor vehicles used to transport goods excluding passenger cars, buses, and motorcycles.
5. Data on the lenght of state and provincial roads were taken from the Ministry of Public Works and Housing, while the regency/municipality roads data were taken from Regency/ Municipality Public Works Offices, based on PJ-II/5 questionnaire.



- |                                                                                                                                                                  |                                                                                                                                                                                  |
|------------------------------------------------------------------------------------------------------------------------------------------------------------------|----------------------------------------------------------------------------------------------------------------------------------------------------------------------------------|
| <p><b>6. Gross Ton (GT)</b> adalah volume ruangan kapal dalam m<sup>3</sup>, kecuali terowongan, lubang poros baling-baling, tempat jangkar, dan alas ganda.</p> | <p><b>6. Gross Ton (GT)</b> is total volume of all room in a ship (m<sup>3</sup>), excluding the volume of tunnel, the axle of propellers, the anchor, and the chain locker.</p> |
| <p><b>7. POI (Point of Internet)</b> adalah tower komunikasi (BTS) dengan fungsi sebagai tower sumber untuk tower-tower yang lain.</p>                           | <p><b>7. POI (Point of Internet)</b> is a communication tower (BTS) with a function as a source tower for other towers</p>                                                       |
| <p><b>8. Repeater</b> adalah BTS dengan fungsi sebagai penerus untuk tower-tower lainnya.</p>                                                                    | <p><b>8. Repeater</b> is a BTS with functions as successors to other towers.</p>                                                                                                 |
| <p><b>9. Layanan USO</b> adalah Program Bantuan dari BAKTI (Badan Aksesibilitas Telekomunikasi dan Informasi) Kementerian Komunikasi dan Informatika RI.</p>     | <p><b>9. USO Services</b> is an Assistance Program from BAKTI (Telecommunications and Information Accessibility Agency) of the Ministry of Communication and Informatics.</p>    |
| <p><b>10. Layanan SDPPI</b> (Sumber Daya dan Perangkat Pos dan Informatika) dari Dirjen di Kemkominfo RI.</p>                                                    | <p><b>10. SDPPI Services</b> (Postal Resources and Devices and Informatics) from the Director General of the Ministry of Communication and Informatics.</p>                      |





## ULASAN

## DESCRIPTION

### 8.1. TRANSPORTASI

Panjang jalan yang ada di Kabupaten Natuna pada tahun 2022 dapat dibedakan menjadi tiga kategori tingkat kewenangan, dimana pada tahun 2022, dari total 722,140 km jalan yang ada, 464,08 km jalan merupakan kewenangan pemerintah Kabupaten Natuna.

Selain itu, Kabupaten Natuna yang merupakan kabupaten kepulauan sangat mengandalkan transportasi laut untuk menjangkau antar kecamatan dan kabupaten dan transportasi udara untuk menjangkau Kabupaten/Kota lainnya dalam hal ini Kota Batam.

Selama Tahun 2022, terdapat 2.327 unit kunjungan kapal pelayaran dalam negeri dengan total penumpang yang berangkat yaitu 47.542 penumpang. Sedangkan untuk angkutan udara, terdapat 392 penerbangan datang dan Berangkat.

### 8.2. KOMUNIKASI

Berdasarkan layanan yang tersedia, dapat dilihat bahwa semua kecamatan sudah memperoleh layanan 4G, dengan tower terbanyak yaitu Kecamatan Bunguran Timur dengan 42 Tower.

### 8.1. TRANSPORTATION

*The length of existing roads in Natuna Regency in 2022 can be divided into three categories of authority level, where in 2022, from a total of 722,14 km of existing roads, 464,08 km of roads according to the authority of the Natuna Regency Government.*

*In addition, Natuna Regency which is an archipelagic district is very dependent on sea transportation for sub-districts and districts and air transportation for other districts / cities in this case in Batam City.*

*During 2022, there were 2,327 domestic cruise ship visits with a total departing of 47,542 passengers. As for air transportation, 392 trips come and depart.*

### 8.2. COMMUNICATION

*Based on the services available, it can be seen that all districts have obtained 4G services, with the most towers, namely Bunguran Timur District with 42 Towers.*



## 8.1 TRANSPORTASI TRANSPORTATION

**Tabel** 8.1.1 **Panjang Jalan Menurut Tingkat Kewenangan Pemerintahan di Kabupaten Natuna (km), 2018–2022**  
**Table** 8.1.1 **Length of Roads by Level of Government Authority in Natuna Regency (km), 2018–2022**

<b>Tingkat Kewenangan Pemerintahan</b> <i>Level of Government Authority</i>	<b>2018</b>	<b>2019</b>	<b>2020</b>	<b>2021</b>	<b>2022</b>
(1)	(2)	(3)	(4)	(5)	(6)
Negara/ <i>State</i>	117,89	117,88	117,88	114,79	114,73
Provinsi/ <i>Province</i>	143,33	143,33	143,33	143,33	143,33
Kabupaten/Kota <i>Regency/Municipality</i>	464,08	464,08	464,08	464,08	464,08
<b>Jumlah/Total</b>	<b>725,30</b>	<b>725,29</b>	<b>725,29</b>	<b>722,20</b>	<b>722,140</b>

Sumber/*Source*: Dinas Pekerjaan Umum dan Penataan Ruang Kabupaten Natuna/*Public Works and Spatial Planning Office of Natuna Regency*



**Tabel**  
**Table** 8.1.2

**Panjang Jalan Menurut Jenis Permukaan Jalan di Kabupaten Natuna (km), 2021 dan 2022**  
**Length of Roads by Type of Road Surface in Natuna Regency (km), 2021 and 2022**

Jenis Permukaan Jalan Type of Road Surface	Tingkat Kewenangan Pemerintahan Level of Government Authority							
	Negara State		Provinsi Province		Kabupaten/Kota Regency/ Municipality		Jumlah Total	
	2021	2022	2021	2022	2021	2022	2021	2022
(1)	(2)	(3)	(4)	(5)	(6)	(7)	(8)	(9)
Aspal/Paved	114,79	114,73	91,01	91,01	126,81	127,13	332,61	332,87
Beton/Concrete	-	-	16,81	16,81	60,25	127,40	77,06	144,21
Krikil/Gravel	-	-	12,25	12,25	153,37	57,34	165,62	69,59
Tanah/Soil	-	-	23,26	23,26	123,64	152,21	146,90	175,47
Lainnya/Other	-	-	-	-	-	-	-	-
<b>Jumlah/Total</b>	<b>114,79</b>	<b>114,73</b>	<b>143,33</b>	<b>143,33</b>	<b>464,07</b>	<b>464,08</b>	<b>722,19</b>	<b>722,14</b>

Sumber/Source: Dinas Pekerjaan Umum dan Penataan Ruang Kabupaten Natuna/Public Works and Spatial Planning Office of Natuna Regency



**Tabel**  
**Table** 8.1.3**Panjang Jalan Menurut Kondisi Jalan dan Tingkat Kewenangan Pemerintahan di Kabupaten Natuna (km), 2021 dan 2022*****Length of Roads by Condition of Roads Surface and Level of Government in Natuna Regency (km), 2021 and 2022***

Kondisi Jalan <i>Condition of Roads</i>	Tingkat Kewenangan Pemerintahan <i>Level of Government Authority</i>							
	Negara <i>State</i>		Provinsi <i>Province</i>		Kabupaten/Kota <i>Regency/ Municipality</i>		Jumlah <i>Total</i>	
	2021	2022	2021	2022	2021	2022	2021	2022
(1)	(2)	(3)	(4)	(5)	(6)	(7)	(8)	(9)
Baik/ <i>Good</i>	88,81	88,81	57,76	57,76	197,44	186,01	344,01	332,58
Sedang/ <i>Moderate</i>	25,58	25,58	45,66	45,66	47,87	61,98	119,11	133,22
Rusak/ <i>Damage</i>	0,40	0,34	38,95	38,95	143,60	15,75	182,95	55,04
Rusak Berat/ <i>Severely Damage</i>	0,00	-	0,96	0,96	75,17	200,35	76,13	201,31
<b>Jumlah/<i>Total</i></b>	<b>114,79</b>	<b>114,73</b>	<b>143,33</b>	<b>143,33</b>	<b>464,08</b>	<b>464,09</b>	<b>722,20</b>	<b>722,15</b>

Sumber/*Source*: Dinas Pekerjaan Umum dan Penataan Ruang Kabupaten Natuna/*Public Works and Spatial Planning Office of Natuna Regency*



**Tabel**  
**Table** 8.1.4

**Banyaknya Kunjungan Kapal Pelayaran Dalam Negeri Menurut Bulan di Kabupaten Natuna, 2021 dan 2022**  
**Number of Calls of Domestic Voyage by Month in Natuna Regency, 2021 and 2022**

Bulan Month	2021		2022	
	Unit/Unit	Isi Kotor/ GRT (ton)	Unit/Unit	Isi Kotor/ GRT (ton)
(1)	(2)	(3)	(5)	(6)
Januari/January	170	178 017	195	209 325
Februari/February	196	126 936	192	220 801
Maret/March	215	178 191	209	197 579
April/April	238	191 003	215	223 471
Mei/May	223	225 280	201	168 242
Juni/June	227	218 284	206	216 026
Juli/July	195	119 732	183	202 555
Agustus/August	175	77 627	231	187 288
September/September	215	132 194	162	167 683
Oktober/October	205	126 450	181	134 691
November/November	217	203 452	171	181 979
Desember/December	184	177 624	181	169 413
<b>Jumlah/Total</b>	<b>2 460</b>	<b>1 954 790</b>	<b>2 327</b>	<b>2 279 053</b>

Sumber/Source: BPS, Statistik Angkutan Laut/ BPS-Statistics, Statistics of Sea Freight



**Tabel**  
**Table** 8.1.5**Banyaknya Penumpang yang Datang dan Berangkat Menurut Bulan di Kabupaten Natuna, 2021 dan 2022**  
**Number of Arrived and Departured Passenger by Month in Natuna Regency, 2021 and 2022**

Bulan Month	2021		2022	
	Datang/ Arrival	Berangkat/ Departure	Datang/ Arrival	Berangkat/ Departure
(1)	(2)	(3)	(4)	(5)
Januari/January	3 539	3 243	4 031	4 316
Februari/February	3 029	2 820	3 716	3 178
Maret/March	3 413	3 679	3 382	3 431
April/April	3 539	3 613	5 251	4 724
Mei/May	3 682	4 186	6 347	5 652
Juni/June	3 426	3 611	5 549	5 750
Juli/July	2 624	1 916	7 125	5 887
Agustus/August	996	1 145	3 594	3 229
September/September	2 006	2 514	2 701	2 446
Oktober/October	2 303	2 096	2 110	1 867
November/November	2 446	2 539	2 556	2 265
Desember/December	3 668	3 994	4 087	4 797
<b>Jumlah/Total</b>	<b>34 671</b>	<b>35 356</b>	<b>50 449</b>	<b>47 542</b>

Sumber/Source: BPS, Statistik Angkutan Laut/ BPS-Statistics, Statistics of Sea Freight



**Tabel**  
**Table** 8.1.6

**Banyaknya Bongkar Muat Barang Menurut Bulan di Kabupaten Natuna (ton), 2021 dan 2022**  
**Number Loaded and Unloaded Cargo by Month in Natuna Regency (ton), 2021 and 2022**

Bulan Month	2021		2022	
	Bongkar/ Unloaded	Muat/ Loaded	Bongkar/ Unloaded	Muat/ Loaded
(1)	(2)	(3)	(4)	(5)
Januari/January	20 518	3 889	15 416	3 449
Februari/February	200 514	3 115	10 878	4 414
Maret/March	23 776	4 008	9 603	3 068
April/April	17 653	3 897	9 837	3 219
Mei/May	13 925	4 235	12 131	7 607
Juni/June	9 582	4 698	15 374	10 180
Juli/July	18 184	6 259	10 917	5 379
Agustus/August	18 243	4 643	11 520	9 953
September/September	20 799	6 562	10 847	5 933
Oktober/October	40 785	7 733	10 114	5 861
November/November	18 248	4 506	14 354	4 136
Desember/December	13 595	4 619	11 409	4 739
<b>Jumlah/Total</b>	<b>415 823</b>	<b>58 166</b>	<b>142 399</b>	<b>67 939</b>

Sumber/Source: BPS, Statistik Angkutan Laut/ BPS-Statistics, Statistics of Sea Freight



**Tabel** 8.1.7 **Banyaknya Kunjungan Kapal Pelayaran Luar Negeri Menurut Bulan di Kabupaten Natuna, 2021 dan 2022**  
**Number of Calls of Overseas Shipping by Month in Natuna Regency, 2021 and 2022**

Bulan Month	2021		2022	
	Unit/Unit	Isi Kotor/ GRT (ton)	Unit/Unit	Isi Kotor/ GRT (ton)
(1)	(2)	(3)	(5)	(6)
Januari/January	-	-	1	390
Februari/February	1	390	-	-
Maret/March	1	367	-	-
April/April	2	780	1	390
Mei/May	1	350	1	390
Juni/June	2	780	2	773
Juli/July	1	390	1	390
Agustus/August	1	390	1	390
September/September	2	780	1	390
Oktober/October	1	390	2	780
November/November	-	-	1	390
Desember/December	1	383	-	-
<b>Jumlah/Total</b>	<b>13</b>	<b>5 000</b>	<b>11</b>	<b>4 283</b>

Sumber/Source: BPS, Statistik Angkutan Laut/ BPS-Statistics, Statistics of Sea Freight





**Tabel**  
**Table** 8.1.8

**Banyaknya Penumpang yang Datang dan Berangkat Pelayaran Luar Negeri Menurut Bulan di Kabupaten Natuna, 2021 dan 2022**  
*Number of Arrived and Departured Passenger of Overseas Shipping by Month in Natuna Regency, 2021 and 2022*

Bulan Month	2021		2022	
	Datang/ Arrival	Berangkat/ Departure	Datang/ Arrival	Berangkat/ Departure
(1)	(2)	(3)	(4)	(5)
Januari/January	-	-	-	-
Februari/February	-	-	-	-
Maret/March	-	-	-	-
April/April	-	-	-	-
Mei/May	-	-	-	-
Juni/June	-	-	-	-
Juli/July	-	-	-	-
Agustus/August	-	-	-	-
September/September	-	-	-	-
Oktober/October	-	-	-	-
November/November	-	-	-	-
Desember/December	-	-	-	-
<b>Jumlah/Total</b>	-	-	-	-

Sumber/Source: BPS, Statistik Angkutan Laut/ BPS-Statistics, Statistics of Sea Freight



**Tabel 8.1.9** Banyaknya Bongkar Muat Barang Pelayaran Luar Negeri Menurut Bulan di Kabupaten Natuna (ton), 2021-2022  
**Number Loaded and Unloaded Cargo of Overseas Shipping by Month in Natuna Regency (ton), 2021-2022**

Bulan Month	2021		2022	
	Bongkar/ Unloaded	Muat/ Loaded	Bongkar/ Unloaded	Muat/ Loaded
(1)	(2)	(3)	(4)	(5)
Januari/January	-	-	-	9
Februari/February	-	15	-	-
Maret/March	-	14	-	-
April/April	-	23	-	18
Mei/May	-	15	-	14
Juni/June	-	29	-	27
Juli/July	-	12	-	10
Agustus/August	-	12	-	10
September/September	-	29	-	12
Oktober/October	-	14	-	25
November/November	-	-	-	10
Desember/December	-	10	-	-
<b>Jumlah/Total</b>	-	<b>174</b>	-	<b>136</b>

Sumber/Source: BPS, Statistik Angkutan Laut/ BPS-Statistics, Statistics of Sea Freight



**Tabel**  
**Table** 8.1.10

**Banyaknya Lalu Lintas Angkutan Udara Menurut Bulan di Kabupaten Natuna, 2022**  
**Number of Air Traffics by Month in Natuna Regency, 2022**

Bulan Month	Penerbangan/ Flight		Penumpang/ Passenger		Barang/ Cargo (kg)	
	Berangkat/ Departure	Datang/ Arrival	Berangkat/ Departure	Datang/ Arrival	Bongkar/ Unloaded	Muat/ Loaded
(1)	(2)	(3)	(4)	(5)	(6)	(7)
Januari/January	36	36	1 875	2 092	25 719	8 151
Februari/February	30	30	1 557	1 610	20 915	3 449
Maret/March	31	31	2 157	2 136	13 246	4 203
April/April	34	34	2 154	2 062	20 698	5 498
Mei/May	30	30	1 843	2 054	11 823	5 053
Juni/June	35	35	2 411	2 258	17 405	8 802
Juli/July	34	34	2 099	2 305	18 276	9 007
Agustus/August	28	28	1 547	1 640	15 421	8 699
September/September	32	32	1 901	1 848	18 114	8 484
Oktober/October	32	32	2 109	2 171	17 861	7 283
November/November	34	34	2 187	2 193	19 409	6 664
Desember/December	36	36	2 572	2 290	21 061	8 637
<b>Jumlah/Total 2022</b>	<b>392</b>	<b>392</b>	<b>24 412</b>	<b>24 659</b>	<b>219 948</b>	<b>83 930</b>
<b>Jumlah/Total 2021</b>	<b>340</b>	<b>340</b>	<b>18 575</b>	<b>18 098</b>	<b>155 934</b>	<b>-</b>
<b>Jumlah/Total 2020</b>	<b>322</b>	<b>322</b>	<b>20 659</b>	<b>20 060</b>	<b>157 979</b>	<b>113 358</b>
<b>Jumlah/Total 2019</b>	<b>460</b>	<b>460</b>	<b>33 438</b>	<b>33 340</b>	<b>177 580</b>	<b>193 115</b>
<b>Jumlah/Total 2018</b>	<b>546</b>	<b>546</b>	<b>32 952</b>	<b>34 218</b>	<b>147 544</b>	<b>180 303</b>



Lanjutan Tabel/Continued Table 8.1.10

Bulan Month	Bagasi/ Baggage (kg)		Pos/Paket / Mail (kg)	
	Bongkar/ Unloaded	Muat/ Loaded	Bongkar/ Unloaded	Muat/ Loaded
(1)	(8)	(9)	(10)	(11)
Januari/January	20 108	12 626	...	...
Februari/February	12 934	9 215	...	...
Maret/March	15 260	10 830	...	...
April/April	19 074	14 270	...	...
Mei/May	16 967	14 281	...	...
Juni/June	18 335	15 693	...	...
Juli/July	22 804	15 120	...	...
Agustus/August	13 961	10 440	...	...
September/September	16 073	12 704	...	...
Oktober/October	18 894	13 130	...	...
November/November	17 757	12 168	...	...
Desember/December	21 262	16 357	...	...
<b>Jumlah/Total 2022</b>	<b>213 429</b>	<b>156 834</b>	...	...
<b>Jumlah/Total 2021</b>	<b>80 787</b>	<b>62 982</b>	...	...
<b>Jumlah/Total 2020</b>	<b>157 236</b>	<b>131 714</b>	...	...
<b>Jumlah/Total 2019</b>	<b>195 476</b>	<b>151 973</b>	...	...
<b>Jumlah/Total 2018</b>	<b>420 177</b>	<b>257 729</b>	...	...

Sumber/Source: BPS, Statistik Angkutan Udara/ BPS-Statistics, Statistic of Airport



## 8.2 KOMUNIKASI COMMUNICATION

**Tabel** 8.2.1 **Banyaknya Tower Komunikasi (BTS) Menurut Layanan (Signal) dan Kecamatan di Kabupaten Natuna, 2022**  
**Table** 8.2.1 **Number of Communication Tower (BTS) by Service (Signal) and Subdistrict in Natuna Regency, 2022**

Kecamatan Subdistrict	Jumlah Tower/Number of Tower			
	4G	3G	2G	G
(1)	(2)	(3)	(4)	(5)
Midai	4	-	-	-
Suak Midai	4	-	-	-
Bunguran Barat	13	-	-	-
Bunguran Utara	10	-	-	-
Pulau Laut	3	-	-	-
Pulau Tiga	7	-	-	-
Bunguran Batubi	6	-	-	-
Pulau Tiga Barat	4	-	-	-
Bunguran Timur	40	-	-	-
Bunguran Timur Laut	11	-	-	-
Bunguran Tengah	9	-	-	-
Bunguran Selatan	6	-	-	-
Serasan	6	-	-	-
Subi	4	-	-	-
Serasan Timur	3	-	-	-
<b>Jumlah/Total 2022</b>	<b>130</b>	<b>-</b>	<b>-</b>	<b>-</b>
<b>Jumlah/Total 2021</b>	<b>106</b>	<b>-</b>	<b>-</b>	<b>-</b>
<b>Jumlah/Total 2020</b>	<b>82</b>	<b>-</b>	<b>11</b>	<b>-</b>
<b>Jumlah/Total 2019</b>	<b>52</b>	<b>4</b>	<b>14</b>	<b>21</b>
<b>Jumlah/Total 2018</b>	<b>17</b>	<b>12</b>	<b>24</b>	<b>21</b>

Sumber/Source: Dinas Komunikasi dan Informatika Kabupaten Natuna/ Communication and Informatics Office of Natuna Regency



Lanjutan Tabel/Continued Table 8.2.1

Kecamatan Subdistrict	POI	Repeater/ Repeater	Non Aktif/ Disabled	Jumlah/Total
(1)	(6)	(7)	(8)	(9)
Midai	-	-	1	5
Suak Midai	-	-	-	4
Bunguran Barat	-	1	1	15
Bunguran Utara	-	-	-	10
Pulau Laut	-	-	1	4
Pulau Tiga	-	1	-	8
Bunguran Batubi	-	-	-	6
Pulau Tiga Barat	-	-	1	5
Bunguran Timur	1	1	-	42
Bunguran Timur Laut	-	-	1	12
Bunguran Tengah	-	-	-	9
Bunguran Selatan	-	-	-	6
Serasan	-	1	1	8
Subi	-	1	1	6
Serasan Timur	-	-	-	3
<b>Jumlah/Total 2022</b>	<b>1</b>	<b>5</b>	<b>7</b>	<b>143</b>
<b>Jumlah/Total 2021</b>	<b>1</b>	<b>5</b>	<b>8</b>	<b>120</b>
<b>Jumlah/Total 2020</b>	<b>-</b>	<b>1</b>	<b>-</b>	<b>94</b>
<b>Jumlah/Total 2019</b>	<b>-</b>	<b>3</b>	<b>-</b>	<b>94</b>
<b>Jumlah/Total 2018</b>	<b>-</b>	<b>5</b>	<b>-</b>	<b>79</b>

Sumber/Source: Dinas Komunikasi dan Informatika Kabupaten Natuna/ Communication and Informatics Office of Natuna Regency



**Tabel**  
**Table** 8.2.2

**Banyaknya Tower Komunikasi (BTS) menurut Operator dan Kecamatan di Kabupaten Natuna, 2022**  
**Number of Communication Tower (BTS) by Operator and Subdistrict in Natuna Regency, 2022**

Kecamatan Subdistrict	Operator/Operators				
	Telkomsel	Indosat	XL	SmartFren	Telkomsel USO
(1)	(2)	(3)	(4)	(5)	(6)
Midai	3	1	-	-	-
Suak Midai	2	-	-	-	2
Bunguran Barat	5	2	2	1	2
Bunguran Utara	5	-	1	-	2
Pulau Laut	1	1	-	-	1
Pulau Tiga	2	-	-	-	4
Bunguran Batubi	2	-	2	1	1
Pulau Tiga Barat	1	2	1	-	1
Bunguran Timur	20	2	5	13	-
Bunguran Timur Laut	3	1	1	1	2
Bunguran Tengah	3	-	3	2	1
Bunguran Selatan	2	-	-	2	1
Serasan	2	1	-	-	2
Subi	2	1	-	-	-
Serasan Timur	1	-	-	-	-
<b>Jumlah/Total 2022</b>	<b>54</b>	<b>11</b>	<b>15</b>	<b>20</b>	<b>19</b>
<b>Jumlah/Total 2021</b>	<b>45</b>	<b>11</b>	<b>13</b>	<b>15</b>	<b>20</b>
<b>Jumlah/Total 2020</b>	<b>39</b>	<b>11</b>	<b>7</b>	<b>15</b>	<b>20</b>
<b>Jumlah/Total 2019</b>	<b>39</b>	<b>11</b>	<b>7</b>	<b>15</b>	<b>20</b>
<b>Jumlah/Total 2018</b>	<b>38</b>	<b>11</b>	<b>6</b>	<b>-</b>	<b>20</b>

Lanjutan Tabel/Continued Table 8.2.2

Kecamatan Subdistrict	Operator/Operators			Jumlah/ Total
	Indosat USO	XL USO	SmartFren SDPPI	
(1)	(7)	(8)	(9)	(10)
Midai	-	1	-	5
Suak Midai	-	-	-	4
Bunguran Barat	-	3	-	15
Bunguran Utara	-	2	-	10
Pulau Laut	1	-	-	4
Pulau Tiga	-	1	-	8
Bunguran Batubi	-	-	-	6
Pulau Tiga Barat	-	-	-	5
Bunguran Timur	-	2	1	42
Bunguran Timur Laut	-	4	-	12
Bunguran Tengah	-	-	2	9
Bunguran Selatan	-	1	-	6
Serasan	-	2	-	8
Subi	-	2	-	6
Serasan Timur	-	2	-	3
<b>Jumlah/Total 2021</b>	<b>1</b>	<b>20</b>	<b>3</b>	<b>143</b>
<b>Jumlah/Total 2020</b>	<b>1</b>	<b>8</b>	<b>-</b>	<b>120</b>
<b>Jumlah/Total 2019</b>	<b>1</b>	<b>1</b>	<b>-</b>	<b>94</b>
<b>Jumlah/Total 2018</b>	<b>1</b>	<b>1</b>	<b>-</b>	<b>94</b>
<b>Jumlah/Total 2017</b>	<b>1</b>	<b>-</b>	<b>-</b>	<b>79</b>

Sumber/Source: Dinas Komunikasi dan Informatika Kabupaten Natuna/ Communication and Informatics Office of Natuna Regency



# PERBANKAN, KOPERASI DAN HARGA-HARGA

*BANKING, COOPERATIVE,  
AND PRICES*

**BAB**  
*CHAPTER*

**09**

Jumlah  
Koperasi Aktif  
*Number of  
Active Cooperative*

**70**

**4,631**

Jumlah  
Anggota Koperasi  
*Number of  
Cooperative Member*





## PENJELASAN TEKNIS

1. Data statistik perbankan bersumber dari Otoritas Jasa Keuangan.
2. Kantor bank terdiri dari Kantor Cabang (KC), Kantor Cabang Pembantu (KCP), dan kantor di bawah KCP.
3. **Koperasi** adalah badan usaha yang beranggotakan orang-orang atau badan hukum koperasi dengan melandaskan kegiatannya berdasarkan prinsip Koperasi sekaligus sebagai gerakan ekonomi rakyat yang berdasar atas asas kekeluargaan.
4. **Koperasi Unit Desa (KUD)** adalah suatu koperasi serba usaha yang beranggotakan penduduk desa dan berlokasi di daerah/perdesaan, daerah kerjanya biasanya mencakup suatu wilayah kecamatan. Pembentukan KUD merupakan penyatuan dari beberapa koperasi pertanian yang kecil dan banyak jumlahnya diperdesasaan.
5. **Koperasi Pekreditan Rakyat (KPR)** adalah lembaga keuangan non bank yang berhubungan dengan usaha-usaha masyarakat kecil di bidang perkreditan.
6. **Koperasi Konsumen** adalah koperasi yang anggotanya para konsumen dengan menjalankan kegiatannya jual beli menjual barang konsumsi dan membeli barang dan jasa.

## TECHNICAL NOTES

1. *Banking statistics are obtained from the Financial Services Authority.*
2. *Bank offices consist of branch office (KC), sub branch office (KCP), and offices under KCP.*
3. **Cooperative** is business entity consisting of people or legal entity cooperative with the basis of its activities based on the principle of cooperatives as well as the people's economic movement based on the principle of kinship.
4. **Village Cooperative Unit (VCU)** is a cooperative paced business consists of villages and is located in areas rural, work area usually include an area of the district. Formation Village Cooperative (VCU) is the unification of some of small agricultural cooperative and many in number in the rural.
5. **Cooperative field of credit** is a financial institution non bank related to the business- business small community field of credit.
6. **Consumers Cooperative** is a cooperative of the member of the consumers by running the selling activity buy selling consumptions and buying goods and services.



7. **Koperasi Produsen** adalah koperasi yang beranggotakan para pengusaha kecil UMKM (Usaha Mikro, Kecil, dan Menengah dengan menjalankan kegiatan pengadaan bahanbakudan penolong untuk anggotanya.
  8. **Koperasi Pemasaran** adalah koperasi yang beranggotakan orang-orang yang mempunyai kegiatan di bidang pemasaran barang-barang dagang, seperti koperasi pemasaran elektrik.
  9. **Koperasi Jasa** adalah koperasi yang mengkhususkan usahanya dalam menyediakan jasa seperti jasa angkutan, jasa audit, dan lain-lain.
  10. **Koperasi Simpan Pinjam** adalah koperasi yang memiliki usaha tunggal yaitu menampung simpanan anggota dan melayani peminjaman. Anggota yang menabung (menyimpan) akan mendapat imbalan jasa dan bagi peminjam dikenakan jasa dan hanya bergerak di bidang simpan pinjam.
7. **Producers Cooperative** is a cooperative that its member is small enterprises SMEs (Micro Enterprises, small, and medium) with running activities procurement of raw materials and authority for membership.
  8. **Marketing cooperative** is a cooperative company having activities in marketing of trading goods such as such as electronic marketing cooperation.
  9. **Service Cooperative** is a cooperative that specialize its business in supplying services like transport services, audit services, ETC.
  10. **Loan saving cooperative** is a cooperative which have single business is accommodate to member's savings and serving borrowings. Member that saving (store) will get recompense and for borrower charged services and only moving in the safety of the loan.



## ULASAN

Jumlah koperasi di Kabupaten Natuna selama 2017 sampai 2022 tidak mengalami pertumbuhan ataupun penurunan yang signifikan, pertumbuhan terbesar terjadi pada tahun 2018, dimana pada tahun 2017 hanya berjumlah 59 koperasi meningkat menjadi 64 koperasi pada tahun 2018.

Berdasarkan data yang diperoleh, diketahui bahwa pada tahun 2022, terjadi penambahan jumlah koperasi aktif di Kabupaten Natuna, dimana tahun 2021 berjumlah 63 koperasi dan tahun 2022 menjadi 70 koperasi. Penambahan ini hanya terjadi di Kecamatan Bunguran Timur.

Dengan bertambahnya jumlah koperasi, jumlah anggota koperasi yang ada di Kabupaten Natuna juga mengalami penambahan dari 4.205 menjadi 4.631 anggota.

Dari tahun ke tahun, jumlah koperasi maupun anggotanya paling banyak berlokasi di Kecamatan Bunguran Timur sebagai ibukota dari Kabupaten Natuna.

## DESCRIPTION

*Number of cooperatives in Natuna Regency during 2017 to 2022 did not experience significant growth or decline, the biggest growth occurred in 2018, where in 2017 only 59 cooperatives increased to 64 cooperatives in 2018.*

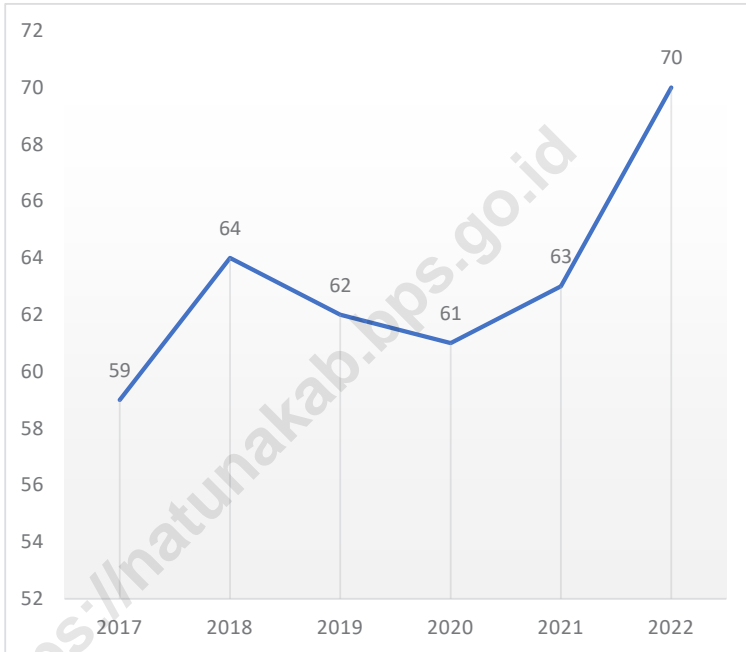
*Based on the data obtained, it is known that in 2022, there is an increase in the number of active cooperatives in Natuna Regency, where in 2021 there are 63 cooperatives and in 2022 there are 70 cooperatives. This increase only occurred in the Bunguran Timur SubDistrict.*

*Due to the increase in the number of cooperatives, the number of cooperative members in Natuna Regency increased from 4.205 to 4.631 members.*

*Year after year, the largest number of cooperatives with largest members are located in Bunguran Timur Subdistrict as the capital of Natuna Regency.*



**Gambar 9.1** Jumlah Koperasi Aktif Menurut Kecamatan di Kabupaten Natuna (unit), 2017–2022  
**Figures 9.1** Number of Active Cooperative by Subdistrict in Natuna Regency, 2017–2022

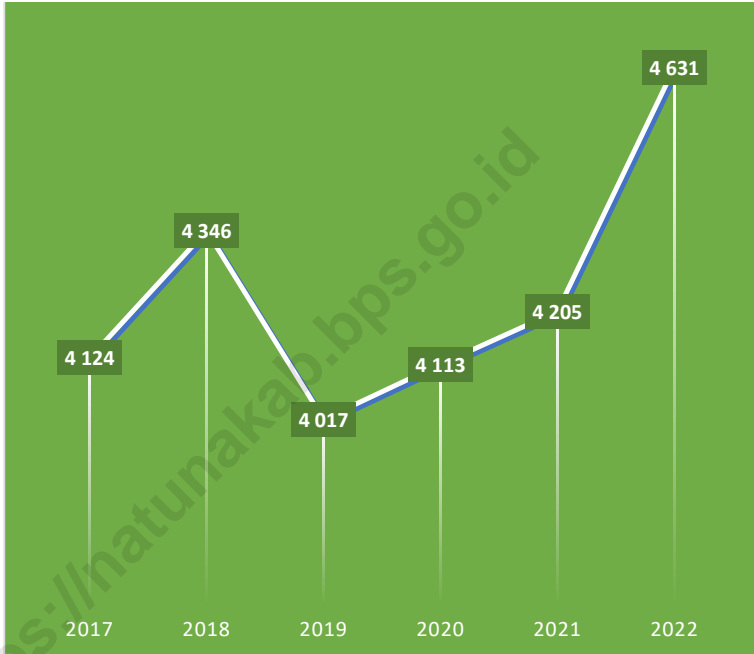


Sumber/Source : Dinas Perindustrian, Perdagangan, Koperasi dan Usaha Mikro/Industrial, Trade, Cooperative and Micro Enterprises Office of Natuna Regency



**Gambar** 9.2  
**Figures**

**Jumlah Anggota Koperasi Aktif Menurut Kecamatan di Kabupaten Natuna, 2017–2022**  
**Number of Active Cooperative Members by Subdistrict in Natuna Regency, 2017–2022**



Sumber/Source : Dinas Perindustrian, Perdagangan, Koperasi dan Usaha Mikro/Industrial, Trade, Cooperative and Micro Enterprises Office of Natuna Regency

## 9.1 PERBANKAN BANKING

**Tabel** 9.1.1 **Jumlah Bank dan Kantor Bank di Kabupaten Natuna, 2018-2022**  
**Table** 9.1.1 **Number of Bank and Bank Offices in Natuna Regency, 2018-2022**

Rincian/Description	2018	2019	2020	2021	2022
(1)	(2)	(3)	(4)	(5)	(6)
<b>Bank-Bank Umum/Commercial Banks</b>					
Bank Umum Konvensional/Conventional-based Commercial Banks					
Bank Persero/State Banks					
Jumlah bank/Number of banks	-	-	-	-	-
Jumlah kantor bank/Number of offices	9	9	9	9	6
Bank Pembangunan Daerah/Regional Government Banks					
Jumlah bank/Number of banks	-	-	-	-	-
Jumlah kantor bank/Number of offices	5	5	5	5	-
Bank Swasta Nasional/Private National Banks					
Jumlah bank/Number of banks	-	-	-	-	-
Jumlah kantor bank/Number of offices	1	-	-	-	-
Kantor Cabang Bank Asing/Branches of Foreign Banks					
Jumlah bank/Number of banks	-	-	-	-	-
Jumlah kantor bank/Number of offices	-	-	-	-	-
Bank Umum Syariah/Sharia-based Commercial Banks					
Bank Pembangunan Daerah/Regional Government Banks					
Jumlah bank/Number of banks	-	-	-	-	-
Jumlah kantor bank/Number of offices	-	-	-	-	5
Bank Swasta Nasional/Private National Banks					
Jumlah bank/Number of banks	-	-	-	-	-
Jumlah kantor bank/Number of offices	1	1	1	1	1
<b>Bank Perkreditan/Pembiayaan Rakyat/Rural Banks</b>					
BPR Konvensional/Conventional-based Rural Banks					
Jumlah bank/Number of banks	1	1	1	1	1
Jumlah kantor bank/Number of offices	1	1	1	1	1
BPR Syariah/Sharia-based Rural Banks					
Jumlah bank/Number of banks	-	-	-	-	-
Jumlah kantor bank/Number of offices	-	-	-	-	-

Sumber/SOURCE: Otoritas Jasa Keuangan Indonesia/Indonesia Financial Services Authority





**Tabel**  
**Table** 9.1.2

**Jumlah Kantor Bank Menurut Kelompok Bank dan Jenis Kantor di Kabupaten Natuna, 2019-2022**  
**Number of Bank by Group and Status of Bank in Natuna Regency, 2019-2022**

Kelompok Bank Group of Bank	2019				2020			
	KP	KC	KCP	KK	KP	KC	KCP	KK
(1)	(2)	(3)	(4)	(5)	(6)	(7)	(8)	(9)
Bank Persero/State Banks	-	-	6	3	-	-	6	3
Bank Pembangunan Daerah Regional Government Banks	-	1	3	1	-	1	3	1
Bank Swasta Nasional Private National Banks	-	-	-	-	-	-	-	-
Kantor Cabang Bank Asing Branches of Foreign Banks	-	-	-	-	-	-	-	-
Bank Umum Syariah Sharia-based Comercial Banks	-	-	1	-	-	-	1	-
Bank Umum Syariah - Bank Pembangunan Daerah Sharia-based Comercial Banks - Regional Government Banks	-	-	-	-	-	-	-	-
<b>Jumlah/Total</b>	-	1	10	4	-	1	10	4



Lanjutan Tabel/Continued Table 9.1.2

Kelompok Bank Group of Bank	2021				2022			
	KP	KC	KCP	KK	KP	KC	KCP	KK
(1)	(10)	(11)	(12)	(13)	(14)	(15)	(16)	(17)
Bank Persero/State Banks	-	-	9	-	-	-	6	-
Bank Pembangunan Daerah Regional Government Banks	-	1	4	-	-	-	-	-
Bank Swasta Nasional Private National Banks	-	-	-	-	-	-	-	-
Kantor Cabang Bank Asing Branches of Foreign Banks	-	-	-	-	-	-	-	-
Bank Umum Syariah Sharia-based Comercial Banks	-	-	1	-	-	-	1	-
Bank Umum Syariah - Bank Pembangunan Daerah Sharia-based Comercial Banks - Regional Government Banks	-	-	-	-	-	1	4	-
<b>Jumlah/Total</b>	-	<b>1</b>	<b>14</b>	-	-	<b>1</b>	<b>11</b>	-

Catatan/Note: KP (Kantor Pusat)/Head Office  
 KC (Kantor Pusat)/Branch Office  
 KCP (Kantor Pusat)/Assistant Branch Office  
 KK (Kantor Pusat)/Cash Office

Sumber/Source: Otoritas Jasa Keuangan Indonesia/Indonesia Financial Services Authority



**Tabel**  
**Table** 9.1.3

**Jumlah Kantor Bank Perkreditan Rakyat (BPR) Menurut Jenis Kantor di Kabupaten Natuna, 2015-2022**  
**Number of Bank Perkreditan Rakyat (Rural Bank) by Status of Office in Natuna Regency, 2015-2022**

Tahun Years	Jenis Kantor/Status of Office		
	Kantor Pusat (KP)/ Head Office	Kantor Cabang (KC)/ Branch Office	Kantor Kas (KK)/ Cash Office
(1)	(2)	(3)	(4)
2015	1	-	-
2016	1	-	-
2017	1	-	-
2018	1	-	-
2019	1	-	-
2020	1	-	-
2021	1	-	-
<b>2022</b>	<b>1</b>	-	-

Sumber/Source: Otoritas Jasa Keuangan Indonesia/Indonesia Financial Services Authority

**Tabel**  
**Table** 9.1.4

**Perkembangan Dana Pihak Ketiga Perbankan<sup>1</sup> pada Bank Umum Menurut Bulan dan Jenisnya di Kabupaten Natuna, 2022**

**Bank Depositors Funds Development of Commercial Bank by Month and Type of Fund in Natuna Regency, 2022**

Bulan Month	Tabungan/Saving		Giro/Demand Deposits		Deposito/Time Deposits	
	Jumlah Rekening Number of Accounts	Nominal (Juta Rupiah/ Million Rupiahs)	Jumlah Rekening Number of Accounts	Nominal (Juta Rupiah/ Million Rupiahs)	Jumlah Rekening Number of Accounts	Nominal (Juta Rupiah/ Million Rupiahs)
(1)	(2)	(3)	(4)	(5)	(6)	(7)
Januari/January	24 186	137 577,88	1 130	77 125,39	259	70 185,32
Februari/February	24 195	133 013,63	1 135	101 834,46	253	69 783,32
Maret/March	24 201	129 270,76	1 136	58 749,13	236	64 004,05
April/April	24 206	142 063,25	1 136	34 529,99	233	62 780,55
Mei/May	24 118	134 827,28	1 139	54 984,66	231	63 850,55
Juni/June	23 950	127 520,17	1 139	56 135,28	236	66 262,55
Juli/July	23 816	138 598,31	1 139	42 797,97	231	65 497,70
Agustus/August	23 835	128 475,50	1 135	66 963,23	226	64 097,70
September/September	29 220	161 792,41	1 144	128 574,26	256	68 085,70
Oktober/October	29 338	170 000,34	1 143	106 085,95	252	67 911,20
November/November	29 664	165 937,01	1 145	74 284,87	245	66 098,50
Desember/December	30 385	188 307,10	1 147	55 706,09	246	69 099,50

Catatan/Note: <sup>1</sup> Data mencakup Bank Umum Konvensional dan Bank Umum Syariah/Data cover Conventional and Sharia-based Commercial Banks.

Sumber/Source: Otoritas Jasa Keuangan Indonesia/Indonesia Financial Services Authority



**Tabel**  
**Table** 9.1.5

**Perkembangan Dana Pihak Ketiga Perbankan<sup>1</sup> pada BPR Menurut Bulan dan Jenisnya di Kabupaten Natuna, 2022**

**Bank Depositors Funds Development of Rural Bank by Month and Type of Fund in Natuna Regency, 2022**

Bulan Month	Tabungan/Saving		Deposito/Time Deposits	
	Jumlah Rekening Number of Accounts	Nominal (Ribu Rupiah/ Thousand Rupiahs)	Jumlah Rekening Number of Accounts	Nominal (Ribu Rupiah/ Thousand Rupiahs)
(1)	(2)	(3)	(4)	(5)
Januari/January	2 233	4 686,45	83	33 701,91
Februari/February	2 221	4 348,27	84	34 147,96
Maret/March	2 253	4 332,26	83	33 119,78
April/April	2 240	4 570,12	82	34 328,57
Mei/May	2 227	5 039,59	84	34 555,64
Juni/June	2 255	5 354,75	79	34 372,62
Juli/July	2 302	5 408,91	87	35 099,40
Agustus/August	2 302	5 045,04	89	35 667,22
September/September	2 315	5 293,20	87	35 546,57
Oktober/October	2 310	4 707,73	86	35 346,52
November/November	2 305	4 944,31	77	33 692,65
Desember/December	2 284	4 576,20	74	33 152,99

Catatan/Note: <sup>1</sup> Data mencakup BPR Konvensional dan BPR Syariah/Data cover Conventional and Sharia-based Rural Banks.

Sumber/Source: Otoritas Jasa Keuangan Indonesia/Indonesia Financial Services Authority

**Tabel**  
**Table** 9.1.6

**Posisi Kredit Perbankan<sup>1</sup> (Rupiah) Menurut Sektor Ekonomi di Kabupaten Natuna (juta rupiah), 2021-2022**  
**Value of Bank Credits<sup>1</sup> in Rupiahs by Economic Sector in Natuna Regency (million rupiahs), 2021-2022**

Sektor Ekonomi/ <i>Economic Sector</i>	2021	2022
(1)	(2)	(3)
<b>Pinjaman Berdasarkan Lapangan Usaha</b> <b>Loans by Industrial Origin</b>	<b>85 713,42</b>	<b>86 828,87</b>
Pertanian, Perburuan, dan Kehutanan <i>Agricultures, Hunting, and Forestry</i>	2 537,10	2 481,12
Perikanan/ <i>Fishery</i>	21 118,97	25 691,24
Pertambangan dan Penggalian/ <i>Mining and Quarrying</i>	30,80	19,90
Industri Pengolahan/ <i>Processing Industry</i>	318,50	1 832,15
Listrik, Gas, dan Air/ <i>Electricity, Gas, and Water</i>	71,96	71,87
Konstruksi/ <i>Construction</i>	2 828,78	2 024,15
Perdagangan Besar dan Eceran <i>Wholesale and Retail Trade</i>	52 324,46	45 847,09
Penyediaan Akomodasi dan Makan Minum <i>Provision of Accommodation and the Provision of Eating and Drinking</i>	2 181,80	3 952,62
Transportasi, Pergudangan, dan Komunikasi <i>Transportation, Warehousing, and Communications</i>	37,82	329,14
Perantara Keuangan/ <i>Financial intermediaries</i>	-	-
Real Estat, Usaha Persewaan, dan Jasa Perusahaan <i>Real Estate, Business, Ownership, and Business Services</i>	152,21	66,89
Administrasi Pemerintahan, Pertahanan, dan Jaminan Sosial Wajib <i>Government Administration, Defense, and Compulsory Social Security</i>	-	-
Jasa Pendidikan/ <i>Education Services</i>	324,52	18,33
Jasa Kesehatan dan Kegiatan Sosial <i>Health Services and Social Activities</i>	12,53	5,69
Jasa Kemasyarakatan, Sosial Budaya, Hiburan, dan Perorangan lainnya <i>Community, Sociocultural, Entertainment, and Other Individual Services</i>	3 773,97	4 455,34
Jasa Perorangan yang Melayani Rumah Tangga <i>Individual Services which Serve Households</i>	-	33,34

Lanjutan Tabel/*Continued Table* 9.1.6

<b>Sektor Ekonomi/<i>Economic Sector</i></b>	<b>2021</b>	<b>2022</b>
(1)	(2)	(3)
Badan Internasional dan Badan Ekstra Internasional Lainnya <i>International Agency and Other Extra Agency International</i>	-	-
Kegiatan yang belum jelas batasannya <i>Business Activities which are not clearly defined</i>	-	-
<b>Pinjaman Kepada Bukan Lapangan Usaha</b> <b><i>Loans to Non Industrial Origin</i></b>	<b>318 625,38</b>	<b>456 640,38</b>
<b>Jumlah/<i>Total</i></b>	<b>404 338,80</b>	<b>543 469,25</b>

Catatan/*Note*: <sup>1</sup> Data mencakup Bank Umum Konvensional dan Bank Umum Syariah/*Data cover Conventional and Sharia-based Commercial Banks.*

Sumber/*Source*: Otoritas Jasa Keuangan Indonesia/*Indonesia Financial Services Authority*

**Tabel**  
**Table** 9.1.7

**Posisi Kredit Usaha Mikro, Kecil dan Menengah UMKM) pada Bank Umum<sup>1</sup> di Kabupaten Natuna (juta rupiah), 2021-2022**

***Outstanding of Micro, Small, and Medium Enterprises (MSMEs) of Commercial Banks<sup>1</sup> in Natuna Regency (million rupiahs), 2021-2022***

Rincian/Description	2021	2022
(1)	(2)	(3)
<b>UMKM/MSMEs</b>	<b>85 713,42</b>	<b>76 133,37</b>
<b>Lapangan Usaha/Industrial Origin</b>	<b>85 713,42</b>	<b>76 133,37</b>
Pertanian, Perburuan, dan Kehutanan <i>Agricultures, Hunting, and Forestry</i>	2 537,10	2 481,12
Perikanan/Fishery	21 118,97	25 691,24
Pertambangan dan Penggalian/Mining and Quarrying	30,80	19,90
Industri Pengolahan/Processing Industry	318,50	1 832,15
Listrik, Gas, dan Air/Electricity, Gas, and Water	71,96	71,87
Konstruksi/Construction	2 828,78	2 024,15
Perdagangan Besar dan Eceran <i>Wholesale and Retail Trade</i>	52 324,46	35 151,59
Penyediaan Akomodasi dan Makan Minum <i>Provision of Accomodation and the Provision of Eating and Drinking</i>	2 181,80	3 952,62
Transportasi, Pergudangan, dan Komunikasi <i>Transportation, Warehousing, and Communications</i>	37,82	329,14
Perantara Keuangan/Financial intermediaries	-	-
Real Estat, Usaha Persewaan, dan Jasa Perusahaan <i>Real Estate, Business, Ownership, and Business Services</i>	152,21	66,89
Administrasi Pemerintahan, Pertahanan, dan Jaminan Sosial Wajib <i>Government Administration, Defense, and Compulsory Social Security</i>	-	-
Jasa Pendidikan/Education Services	324,52	18,33
Jasa Kesehatan dan Kegiatan Sosial <i>Health Services and Social Activities</i>	12,53	5,69
Jasa Kemasyarakatan, Sosial Budaya, Hiburan, dan Perorangan lainnya <i>Community, Sociocultural, Entertainment, and Other Individual Services</i>	3 773,97	4 455,34





Lanjutan Tabel/Continued Table 9.1.7

<b>Rincian/Description</b>	<b>2021</b>	<b>2022</b>
(1)	(2)	(3)
Jasa Perorangan yang Melayani Rumah Tangga <i>Individual Services which Serve Households</i>	-	33,34
Badan Internasional dan Badan Ekstra Internasional Lainnya <i>International Agency and Other Extra Agency International</i>	-	-
Kegiatan yang belum jelas batasannya <i>Business Activities which are not clearly defined</i>	-	-
<b>Bukan Lapangan Usaha Lainnya</b> <b><i>Non Industrial Origin Others</i></b>	-	-
<b>Jenis Penggunaan/Type of Credit</b>	<b>85 713,42</b>	<b>76 133,37</b>
Modal Kerja/ <i>Working Capital</i>	<b>64 753,34</b>	<b>53 353,57</b>
Investasi/ <i>Investment</i>	<b>20 960,09</b>	<b>22 779,80</b>
Tidak Teridentifikasi/ <i>Not Identified</i>	-	-

Catatan/Note: <sup>1</sup> Data mencakup Bank Umum Konvensional dan Bank Umum Syariah/*Data cover Conventional and Sharia-based Commercial Banks.*

Sumber/Source: Otoritas Jasa Keuangan Indonesia/*Indonesia Financial Services Authority*

**Tabel**  
**Table** 9.1.8

**Posisi Pinjaman (rupiah) yang Diberikan oleh Bank Perkreditan Rakyat (BPR) Menurut Bulan dan Jenis Penggunaan di Kabupaten Natuna (rupiah), 2021 dan 2022**

**Value of Bank Credits<sup>1</sup> by Rural Bank in Rupiahs by Month and Type of Credit in Natuna Regency (rupiahs), 2021 and 2022**

Bulan Month	Jenis Penggunaan/Type of Credit					
	Modal Kerja Working Capital		Investasi Investment		Konsumsi Consumtion	
	2021	2022	2021	2022	2021	2022
(1)	(2)	(3)	(4)	(5)	(6)	(7)
Januari/January	17 829 665	18 691 477	3 281 320	4 167 870	6 717 598	7 691 916
Februari/February	17 749 403	18 742 837	3 348 475	4 330 723	6 844 630	7 610 696
Maret/March	17 718 685	18 386 861	3 260 459	4 176 046	6 901 633	7 707 429
April/April	17 989 645	18 220 988	3 238 972	4 117 129	6 653 652	7 728 026
Mei/May	17 975 395	18 225 210	3 463 712	4 024 501	6 593 134	7 574 033
Juni/June	17 944 103	18 215 479	4 218 156	4 035 083	6 833 771	7 488 701
Juli/July	17 924 722	16 683 057	4 673 496	5 704 400	6 973 684	7 462 114
Agustus/August	17 963 276	16 706 383	4 551 438	5 707 259	7 029 138	7 486 848
September/September	17 910 531	17 640 216	4 508 012	5 621 897	7 129 458	7 485 450
Oktober/October	17 902 079	17 748 340	4 516 518	5 542 614	6 937 074	7 435 616
November/November	17 872 312	18 716 911	4 415 351	5 237 579	7 166 935	7 259 204
Desember/December	17 838 864	18 429 282	4 617 988	5 222 869	7 605 692	7 494 592

Catatan/Note: <sup>1</sup> Data mencakup BPR Konvensional dan BPR Syariah/Data cover Conventional and Sharia-based Rural Banks.

Sumber/Source: Otoritas Jasa Keuangan Indonesia/Indonesia Financial Services Authority



## 9.2 KOPERASI COOPERATIVE

**Tabel 9.2.1** Jumlah Koperasi Aktif Menurut Kecamatan di Kabupaten Natuna, 2018–2022  
*Number of Active Cooperative by Subdistrict in Natuna Regency, 2018–2022*

Kecamatan/ Subdistrict	2018	2019	2020	2021	2022
(1)	(2)	(3)	(4)	(5)	(6)
Midai	4	4	4	4	4
Suak Midai	-	-	-	-	-
Bunguran Barat	3	3	3	3	3
Bunguran Utara	2	2	1	1	1
Pulau Laut	2	2	2	2	2
Pulau Tiga	5	5	5	5	5
Bunguran Batubi	1	1	1	1	1
Pulau Tiga Barat	3	3	3	3	3
Bunguran Timur	26	24	24	24	31
Bunguran Timur Laut	5	5	5	5	5
Bunguran Tengah	1	1	1	1	1
Bunguran Selatan	4	4	4	4	4
Serasan	4	4	4	5	5
Subi	2	2	2	3	3
Serasan Timur	2	2	2	2	2
<b>Natuna</b>	<b>64</b>	<b>62</b>	<b>61</b>	<b>63</b>	<b>70</b>

Sumber/Source: Dinas Perindustrian, Perdagangan, Koperasi dan Usaha Mikro/Industrial, Trade, Cooperative and Micro Enterprises Office of Natuna Regency



**Tabel**  
**Table 9.2.2****Jumlah Anggota Koperasi Aktif Menurut Kecamatan di Kabupaten Natuna, 2018–2022**  
**Number of Active Cooperative Members by Subdistrict in Natuna Regency, 2018–2022**

Kecamatan/ Subdistrict	2018	2019	2020	2021	2022
(1)	(2)	(3)	(4)	(5)	(6)
Midai	140	140	139	139	139
Suak Midai	-	-	-	-	-
Bunguran Barat	126	126	126	121	121
Bunguran Utara	56	56	39	39	39
Pulau Laut	107	107	146	146	146
Pulau Tiga	121	121	121	121	121
Bunguran Batubi	51	51	51	51	51
Pulau Tiga Barat	128	128	128	128	128
Bunguran Timur	2 702	2 373	2 321	2 353	2 779
Bunguran Timur Laut	145	145	147	150	150
Bunguran Tengah	38	38	36	31	31
Bunguran Selatan	129	129	129	129	129
Serasan	347	347	457	515	515
Subi	167	167	167	192	192
Serasan Timur	89	89	90	90	90
<b>Natuna</b>	<b>4 346</b>	<b>4 017</b>	<b>4 097</b>	<b>4 205</b>	<b>4 631</b>

Sumber/Source: Dinas Perindustrian, Perdagangan, Koperasi dan Usaha Mikro/Industrial, Trade, Cooperative and Micro Enterprises Office of Natuna Regency



**Tabel** 9.2.3  
**Table**

**Jumlah Koperasi Menurut Kecamatan dan Jenis Koperasi di Kabupaten Natuna, 2022**  
**Number of Cooperative by Subdistrict and Kind of Cooperative in Natuna Regency, 2022**

Kecamatan Subdistrict	KUD	KPR	Lainnya/Others	
			Konsumen	Jasa
(1)	(2)	(3)	(4)	(5)
Midai	-	-	2	-
Suak Midai	-	-	-	-
Bunguran Barat	-	-	-	-
Bunguran Utara	-	-	-	-
Pulau Laut	-	-	2	-
Pulau Tiga	-	-	-	-
Bunguran Batubi	-	-	-	-
Pulau Tiga Barat	-	-	-	-
Bunguran Timur	-	-	14	1
Bunguran Timur Laut	-	-	2	-
Bunguran Tengah	-	-	1	-
Bunguran Selatan	-	-	-	-
Serasan	1	-	-	-
Subi	-	-	1	-
Serasan Timur	-	-	-	1
<b>Natuna 2022</b>	<b>1</b>	<b>-</b>	<b>22</b>	<b>2</b>
<b>Natuna 2021</b>	<b>1</b>	<b>-</b>	<b>16</b>	<b>2</b>
<b>Natuna 2020</b>	<b>1</b>	<b>-</b>	<b>16</b>	<b>2</b>
<b>Natuna 2019</b>	<b>1</b>	<b>-</b>	<b>17</b>	<b>2</b>

Lanjutan Tabel/Continued Table 9.2.3

Kecamatan Subdistrict	Lainnya/Others			Jumlah
	Produsen	Pemasaran	Simpan Pinjam	
(1)	(6)	(7)	(8)	(9)
Midai	2	-	-	4
Suak Midai	-	-	-	-
Bunguran Barat	2	1	-	3
Bunguran Utara	1	-	-	1
Pulau Laut	-	-	-	2
Pulau Tiga	5	-	-	5
Bunguran Batubi	1	-	-	1
Pulau Tiga Barat	2	1	-	3
Bunguran Timur	8	5	3	31
Bunguran Timur Laut	1	-	2	5
Bunguran Tengah	-	-	-	1
Bunguran Selatan	3	1	-	4
Serasan	3	-	1	5
Subi	2	-	-	3
Serasan Timur	1	-	-	2
<b>Natuna 2021</b>	<b>31</b>	<b>8</b>	<b>6</b>	<b>70</b>
<b>Natuna 2020</b>	<b>28</b>	<b>8</b>	<b>6</b>	<b>61</b>
<b>Natuna 2019</b>	<b>27</b>	<b>9</b>	<b>6</b>	<b>62</b>

Sumber/Source: Dinas Perindustrian, Perdagangan, Koperasi dan Usaha Mikro/Industrial, Trade, Cooperative and Micro Enterprises Office of Natuna Regency

# PENGELUARAN PENDUDUK

## POPULATION EXPENDITURE

BAB  
CHAPTER

10

Rata-rata Pengeluaran Perkapita Sebulan  
*Monthly Average Expenditure per Capita*

**Rp. 1,305,329**



Sumber: BPS Kabupaten Natuna, Survei Sosial Ekonomi Nasional (Susenas) Maret  
Source: BPS-Statistics of Natuna Regency, National Socioeconomic Survey March







## PENJELASAN TEKNIS

1. Kegiatan pengumpulan data sosial dan ekonomi yang dilaksanakan secara rutin oleh BPS melalui Survei Sosial Ekonomi Nasional (Susenas).
2. Sejak tahun 2011 sampai dengan 2014, pengumpulan data Susenas konsumsi/pengeluaran rumah tangga dilaksanakan secara triwulanan. Mulai tahun 2015 pengumpulan data Susenas dilaksanakan dua kali dalam setahun, yaitu pada Maret dan September.
3. Target sampel Susenas Maret adalah 300.000 rumah tangga yang tersebar di seluruh kabupaten/kota di Indonesia. Target sampel Susenas pada bulan September adalah sebanyak 75.000 rumah tangga.
4. Data hasil pencacahan Susenas Maret dapat disajikan untuk tingkat nasional, provinsi, dan kabupaten/kota, sedangkan untuk data hasil Susenas September hanya dapat disajikan untuk tingkat nasional dan provinsi.
5. Data konsumsi/pengeluaran yang dikumpulkan pada Susenas Maret dibagi menjadi dua kelompok, yaitu makanan dan bukan makanan. Jumlah komoditas makanan sebanyak 174 komoditas. Pengumpulan data kelompok makanan meliputi banyaknya komoditas yang dikonsumsi beserta nilai pengeluarannya.
6. Referensi waktu survei yang digunakan adalah selama seminggu

## TECHNICAL NOTES

1. *Socioeconomic data collection activities are carried out regularly by the BPS-Statistics Indonesia through the National Socioeconomic Survey (Susenas).*
2. *Since 2011 to 2014, Susenas data collection of household consumption/expenditures was conducted quarterly. Starting in 2015, collecting of data Susenas carry out twice a year, in March and September.*
3. *The March Susenas target sample covers 300.000 households spread out at all regency/municipality in Indonesia. The September Susenas target sample covers 75.000 households.*
4. *The result from Susenas data Collection in March can be presented on national, provincial, and regency/municipal level estimates, while data collection in September can be disseminated only for the national and provincial levels.*
5. *The consumption/expenditure data collected in March Susenas are divided into two groups, namely food and non-food. The number of food commodity are 174 commodities. The food group data collection includes quantity and value of commodities consumed.*
6. *The survey time reference period is previous week before enumeration*



terakhir untuk konsumsi makanan dan sebulan atau setahun terakhir untuk konsumsi bukan makanan.

7. Pengeluaran rata-rata per kapita adalah biaya yang dikeluarkan untuk konsumsi semua anggota rumah tangga selama sebulan baik yang berasal dari pembelian, pemberian maupun produksi sendiri dibagi dengan banyaknya anggota rumah tangga dalam rumah tangga tersebut.

*date for food consumption and last month or last year for non-food consumption.*

7. *Per capita Average Expenditure is the cost spent for all household members' consumption during the month, whether from purchasing, giving or own production, divided by the number of household members in the household.*

<https://natunakab.bps.go.id>



## ULASAN

Determinan dari kesejahteraan ekonomi adalah kemampuan daya beli penduduk. Penurunan kemampuan daya beli akan mengurangi kemampuan pemenuhan kebutuhan pokok. Secara umum, pengeluaran penduduk Kabupaten Natuna pada tahun 2022 dapat dikelompokkan menjadi pengeluaran untuk makanan dan non makanan. Porsi terbesar pengeluaran untuk makanan adalah dari kelompok makanan dan minuman jadi. Kemudian porsi terbesar selanjutnya adalah dari kelompok Makanan Laut, Rokok, dan Padi-padian. Sedangkan porsi terkecil pengeluaran untuk makanan adalah dari kelompok umbi-umbian dan kacang-kacangan.

Kemudian, jika dilihat dari pengeluaran untuk non makanan, porsi terbesar adalah dari kelompok perumahan dan fasilitas rumah tangga, sedangkan porsi terkecil adalah dari kelompok keperluan pesta dan upacara.

Secara total, pengeluaran penduduk untuk makanan di Kabupaten Natuna mencapai Rp 671.555, dimana jika dilihat dari kelompok pengeluaran 40 persen terbawah rata-rata hanya mengeluarkan Rp 403.476 untuk makanan.

## DESCRIPTION

*The determinant of economic well-being is the ability of the purchasing power of the population. Declining purchasing power will reduce the ability to meet basic needs. In general, expenditures for residents of Natuna Regency in 2022 can be grouped into expenditures for food and non-food. The biggest portion of expenditure for food is from the prepared food and beverages group. And then the next biggest portion is Sea Foods, Cigarettes, and Cereals. While the smallest portion of expenditure for food is from the tubers and legumens group.*

*Then, when viewed from expenditures for non-food, the largest portion is from the housing and household facility, while the smallest portion is from the group needs for parties and ceremonies.*

*In total, population expenditure for food in Natuna Regency reached Rp. 671,555, which when seen from the lowest 40 percent expenditure group only expended Rp. 403,476 for food.*

**Tabel**  
**Table** 10.1

**Rata-rata Pengeluaran per Kapita Sebulan Menurut Kelompok Komoditas di Kabupaten Natuna (rupiah), 2021 dan 2022**  
**Monthly Average Expenditure per Capita by Commodity Group in Natuna Regency (rupiahs), 2021 and 2022**

Kelompok Komoditas/ <i>Commodity Group</i>	2021	2022
(1)	(2)	(3)
<b>Makanan/Food</b>		
Padi-padian/ <i>Cereals</i>	71 218	62 203
Umbi-umbian/ <i>Tubers</i>	9 570	8 449
Ikan/udang/cumi/kerang/ <i>Fish/shrimp/common squid/shells</i>	81 614	85 364
Daging/ <i>Meat</i>	18 074	24 368
Telur dan susu/ <i>Eggs and milk</i>	48 073	47 584
Sayur-sayuran/ <i>Vegetables</i>	59 620	59 102
Kacang-kacangan/ <i>Legumes</i>	9 545	7 079
Buah-buahan/ <i>Fruits</i>	23 227	33 305
Minyak dan kelapa/ <i>Oil and coconut</i>	19 738	24 894
Bahan minuman/ <i>Beverage stuffs</i>	27 232	23 568
Bumbu-bumbuan/ <i>Spices</i>	22 712	18 689
Konsumsi lainnya/ <i>Miscellaneous food items</i>	22 816	18 801
Makanan dan minuman jadi/ <i>Prepared food and beverages</i>	150 908	178 276
Rokok/ <i>Cigarettes</i>	94 749	79 873
<b>Jumlah makanan/<i>Total food</i></b>	<b>659 097</b>	<b>671 555</b>
<b>Bukan makanan/<i>Non-food</i></b>		
Perumahan dan fasilitas rumah tangga/ <i>Housing and household facilities</i>	373 980	354 184
Aneka komoditas dan jasa/ <i>Goods and services</i>	158 401	155 262
Pakaian, alas kaki, dan tutup kepala/ <i>Clothing, footwear, and headgear</i>	39 621	36 256
Komoditas tahan lama/ <i>Durable goods</i>	65 251	24 528
Pajak, pungutan, dan asuransi/ <i>Taxes and insurance</i>	55 005	56 427
Keperluan pesta dan upacara/kenduri/ <i>Parties and ceremonies</i>	12 546	7 119
<b>Jumlah bukan makanan/<i>Total non-food</i></b>	<b>704 443</b>	<b>633 775</b>
<b>Jumlah/<i>Total</i></b>	<b>1 363 540</b>	<b>1 305 329</b>

Sumber/*Source*: BPS, Survei Sosial Ekonomi Nasional (Susenas) Maret/BPS-Statistics Indonesia, National Socioeconomic Survey March



**Tabel** 10.2  
**Table**

**Persentase Pengeluaran per Kapita Sebulan Menurut Kelompok Komoditas di Kabupaten Natuna, 2021 dan 2022**

*Percentage of Monthly Expenditure per Capita by Commodity Group in Natuna Regency, 2021 and 2022*

Kelompok Komoditas/ <i>Commodity Group</i>	2020	2021
(1)	(2)	(3)
<b>Makanan/Food</b>		
Padi-padian/ <i>Cereals</i>	5,22	4,77
Umbi-umbian/ <i>Tubers</i>	0,70	0,65
Ikan-udang/cumi/kerang/ <i>Fish/shrimp/common squid/shells</i>	5,99	6,54
Daging/ <i>Meat</i>	1,33	1,87
Telur dan susu/ <i>Eggs and milk</i>	3,53	3,65
Sayur-sayuran/ <i>Vegetables</i>	4,37	4,53
Kacang-kacangan/ <i>Legumes</i>	0,70	0,54
Buah-buahan/ <i>Fruits</i>	1,70	2,55
Minyak dan kelapa/ <i>Oil and coconut</i>	1,45	1,91
Bahan minuman/ <i>Beverage stuffs</i>	2,00	1,81
Bumbu-bumbuan/ <i>Spices</i>	1,67	1,43
Konsumsi lainnya/ <i>Miscellaneous food items</i>	1,67	1,44
Makanan dan minuman jadi/ <i>Prepared food and beverages</i>	11,07	13,66
Rokok/ <i>Cigarettes</i>	6,95	6,12
<b>Jumlah makanan/<i>Total food</i></b>	<b>48,34</b>	<b>51,45</b>
<b>Bukan makanan/<i>Non-food</i></b>		
Perumahan dan fasilitas rumah tangga/ <i>Housing and household facilities</i>	27,43	27,13
Aneka komoditas dan jasa/ <i>Goods and services</i>	11,62	11,89
Pakaian, alas kaki, dan tutup kepala/ <i>Clothing, footwear, and headgear</i>	2,91	2,78
Komoditas tahan lama/ <i>Durable goods</i>	4,79	1,88
Pajak, pungutan, dan asuransi/ <i>Taxes and insurance</i>	4,03	4,32
Keperluan pesta dan upacara/kenduri/ <i>Parties and ceremonies</i>	0,92	0,55
<b>Jumlah bukan makanan/<i>Total non-food</i></b>	<b>51,66</b>	<b>48,55</b>
<b>Jumlah/<i>Total</i></b>	<b>100,00</b>	<b>100,00</b>

Sumber/*Source*: BPS, Survei Sosial Ekonomi Nasional (Susenas) Maret/BPS-Statistics Indonesia, National Socioeconomic Survey March



**Tabel**  
**Table 10.3**

**Rata-rata Pengeluaran per Kapita Sebulan Menurut Kelompok Komoditas (rupiah) dan kelompok Pengeluaran di Kabupaten Natuna, 2021 dan 2022**

**Percentage of Population by Per Capita Spending Group a Month and Expenditure Group in Natuna Regency, 2021 and 2022**

Kelompok Komoditas/Commodity Group	2021		
	40 Persen Terbawah	40 Persen Tengah	20 Persen Teratas
(1)	(2)	(3)	(4)
<b>Makanan/Food</b>			
Padi-padian/Cereals	62 721	71 173	88 462
Umbi-umbian/Tubers	5 025	9 363	19 158
Ikan/udang/cumi/kerang/Fish/shrimp/common squid/shells	51 407	83 254	139 320
Daging/Meat	7 295	14 868	46 235
Telur dan susu/Eggs and milk	26 026	52 146	84 449
Sayur-sayuran/Vegetables	41 215	60 728	94 561
Kacang-kacangan/Legumes	6 921	9 990	13 955
Buah-buahan/Fruits	8 935	21 795	54 937
Minyak dan kelapa/Oil and coconut	15 388	20 177	27 645
Bahan minuman/Beverage stuffs	20 518	26 842	41 561
Bumbu-bumbuan/Spices	16 102	23 076	35 330
Konsumsi lainnya/Miscellaneous food items	13 286	21 535	44 613
Makanan dan minuman jadi/Prepared food and beverages	76 890	150 956	300 233
Rokok/Cigarettes	48 463	110 548	156 648
<b>Jumlah makanan/Total food</b>	<b>400 190</b>	<b>676 450</b>	<b>1 147 109</b>
<b>Bukan makanan/Non-food</b>			
Perumahan dan fasilitas rumah tangga/Housing and household facilities	210 327	355 287	741 659
Aneka komoditas dan jasa/Goods and services	85 386	158 055	306 484
Pakaian, alas kaki, dan tutup kepala/Clothing, footwear, and headgear	18 770	42 925	73 311
Komoditas tahan lama/Durable goods	8 734	20 740	268 198
Pajak, pungutan, dan asuransi/Taxes and insurance	36 033	45 280	112 716
Keperluan pesta dan upacara/kenduri/Parties and ceremonies	2 145	3 380	51 841
<b>Jumlah bukan makanan/Total non-food</b>	<b>361 396</b>	<b>625 666</b>	<b>1 554 209</b>
<b>Jumlah/Total</b>	<b>761 586</b>	<b>1 302 116</b>	<b>2 701 319</b>



Lanjutan Tabel/Continued Table 10.3

Kelompok Komoditas/ <i>Commodity Group</i>	2022		
	40 Persen Terbawah	40 Persen Tengah	20 Persen Teratas
(1)	(5)	(6)	(7)
<b>Makanan/Food</b>			
Padi-padian/ <i>Cereals</i>	47 752	64 620	86 275
Umbi-umbian/ <i>Tubers</i>	4 836	8 495	15 581
Ikan/udang/cumi/kerang/ <i>Fish/shrimp/common squid/shells</i>	54 156	92 807	132 926
Daging/ <i>Meat</i>	7 627	26 561	53 459
Telur dan susu/ <i>Eggs and milk</i>	25 379	53 690	79 812
Sayur-sayuran/ <i>Vegetables</i>	41 144	62 086	89 057
Kacang-kacangan/ <i>Legumes</i>	3 953	8 385	10 729
Buah-buahan/ <i>Fruits</i>	10 618	31 024	83 183
Minyak dan kelapa/ <i>Oil and coconut</i>	16 635	27 118	36 979
Bahan minuman/ <i>Beverage stuffs</i>	17 814	25 832	30 562
Bumbu-bumbuan/ <i>Spices</i>	11 743	21 202	27 569
Konsumsi lainnya/ <i>Miscellaneous food items</i>	9 465	21 624	31 844
Makanan dan minuman jadi/ <i>Prepared food and beverages</i>	99 422	169 742	352 845
Rokok/ <i>Cigarettes</i>	52 931	81 232	130 831
<b>Jumlah makanan/Total food</b>	<b>403 476</b>	<b>694 510</b>	<b>1 161 651</b>
<b>Bukan makanan/Non-food</b>			
Perumahan dan fasilitas rumah tangga/ <i>Housing and household facilities</i>	194 249	343 765	694 551
Aneka komoditas dan jasa/ <i>Goods and services</i>	78 760	133 472	351 686
Pakaian, alas kaki, dan tutup kepala/ <i>Clothing, footwear, and headgear</i>	14 717	30 260	91 230
Komoditas tahan lama/ <i>Durable goods</i>	3 807	15 227	84 445
Pajak, pungutan, dan asuransi/ <i>Taxes and insurance</i>	38 512	53 115	98 817
Keperluan pesta dan upacara/kenduri/ <i>Parties and ceremonies</i>	682	6 618	20 979
<b>Jumlah bukan makanan/Total non-food</b>	<b>330 637</b>	<b>582 457</b>	<b>1 341 708</b>
<b>Jumlah/Total</b>	<b>734 113</b>	<b>1 276 966</b>	<b>2 503 359</b>

Sumber/*Source*: BPS, Survei Sosial Ekonomi Nasional (Susenas) Maret/BPS-Statistics Indonesia, National Socioeconomic Survey March





# PERDAGANGAN

## TRADE

### Jumlah Unit UMKM Menurut Jenisnya

*Number of MSME by Type*

Industri Kecil dan  
Menengah  
*Small and  
Medium Industries*

297

Jasa  
*Services*

1,138

Perdagangan  
*Trades*

2,406







## PENJELASAN TEKNIS

1. Pengumpulan data industri besar dan sedang dilakukan melalui Survei Industri Besar dan Sedang yang dilaksanakan setiap tahun secara lengkap (sensus) sejak tahun 1975. Survei Industri Besar dan Sedang mencakup semua perusahaan industri yang mempunyai tenaga kerja 20 orang atau lebih dengan menggunakan kuesioner II A.
2. Klasifikasi industri yang digunakan dalam survei ini berdasar kepada Klasifikasi Baku Lapangan Usaha Indonesia (KBLI). KBLI adalah klasifikasi lapangan usaha yang berdasar kepada International Standard Industrial Classification of All Economic Activities (ISIC) revisi 4 yang telah disesuaikan dengan kondisi Indonesia.
3. Perusahaan atau usaha industri adalah suatu unit (kesatuan) usaha yang melakukan kegiatan ekonomi, bertujuan menghasilkan barang atau jasa, terletak pada suatu bangunan atau lokasi tertentu, dan mempunyai catatan administrasi tersendiri mengenai produksi dan struktur biaya serta ada seorang atau lebih yang bertanggung jawab atas usaha tersebut.
4. **Industri manufaktur** adalah suatu kegiatan ekonomi yang melakukan kegiatan mengubah suatu barang dasar secara mekanis, kimia, atau dengan tangan sehingga menjadi barang jadi/setengah jadi, dan atau barang yang kurang nilainya menjadi barang yang lebih tinggi nilainya,

## TECHNICAL NOTES

1. *Data collection of large and medium scale manufacturing is conducted through The Large and Medium Manufacturing Establishment Survey that has been done annually for all industries (census) since 1975. Large and Medium Manufacturing Establishment Survey covers all manufactures/ industries with 20 workers or more by questionnaire II A.*
2. *The industrial classification adopted in this survey refers to the Klasifikasi Baku Lapangan Usaha Indonesia (KBLI). KBLI is classification of economic activities based on the International Standard Industrial Classification of All Economic Activities (ISIC rev 4) that has been modified according to the local condition in Indonesia.*
3. *Perusahaan atau usaha industri adalah suatu unit (kesatuan) usaha yang melakukan kegiatan ekonomi, bertujuan menghasilkan barang atau jasa, terletak pada suatu bangunan atau lokasi tertentu, dan mempunyai catatan administrasi tersendiri mengenai produksi dan struktur biaya serta ada seorang atau lebih yang bertanggung jawab atas usaha tersebut.*
4. **Manufacturing industry** is defined as an economic activity processing basic goodsmechanically, chemicals or manually into final or intermediate goods. It is also defined as processing of lower value goods into higher value goods as final or intermediate products. The activities also include





dan sifatnya lebih dekat kepada pemakai akhir. Termasuk dalam kegiatan ini adalah jasa industri dan pekerjaan perakitan

*services for manufacturing and assembling*

5. UMKM (Usaha Mikro Kecil dan Menengah) merupakan suatu usaha perdagangan yang dikelola oleh perorangan atau juga badan usaha yang dalam hal ini termasuk juga sebagai kriteria usaha dalam lingkup kecil atau juga mikro
5. *MSME (Micro, Small and Medium Enterprises) is a trading business that is managed by individuals or business entities which in this case is also included as a criterion for business in a small or micro scale.*
6. Pasar merupakan sebuah tempat untuk bertemunya penjual dan pembeli. Pasar juga sering dikaitkan dengan tempat jual beli yang tradisional dengan cara lama
6. *Market is a place for sellers and buyers to meet. The market is also often associated with traditional buying and selling places in the old-fashioned way*

<https://natunakab.bps.go.id>

**ULASAN**

Pada tahun 2022 terdapat 3.841 Usaha Mikro Kecil dan Menengah (UMKM) di Kabupaten Natuna, angka ini meningkat dari tahun sebelumnya yaitu 3.526 UMKM. Kecamatan Bunguran Timur merupakan kecamatan dengan UMKM terbanyak dengan jumlah sebesar 1.004 UMKM.

Pada tahun 2022, UMKM di Kabupaten Natuna masih di dominasi oleh sektor perdagangan. Kecamatan Bunguran Timur merupakan kecamatan dengan UMKM perdagangan dan Jasa terbanyak dengan jumlah masing-masing sebesar 591 dan 280 usaha.

**DESCRIPTION**

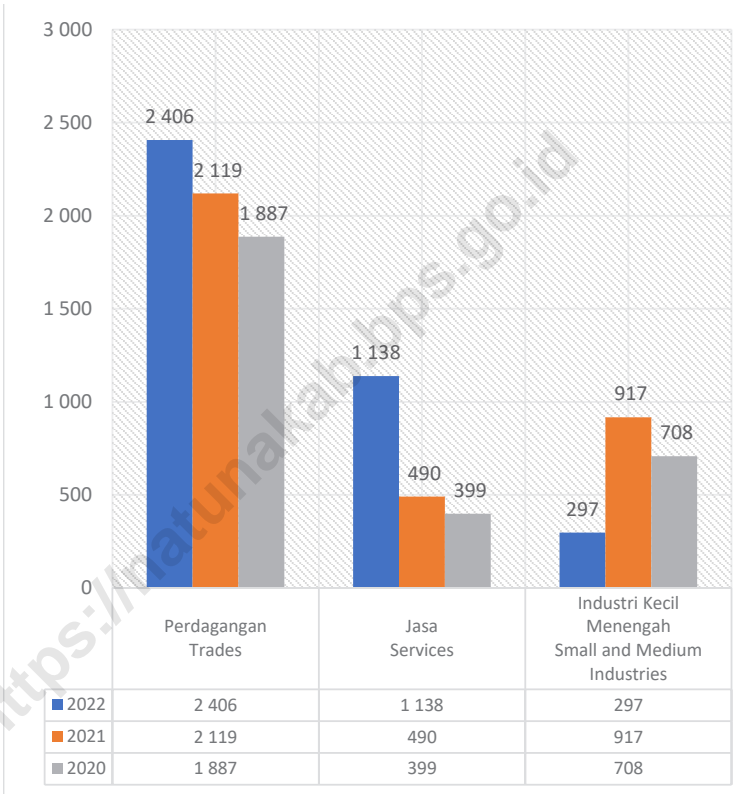
*in 2022 there are 3,841 Micro, Small and Medium Enterprises (MSME) in Natuna Regency. this number increased from previous year that has 3,526 MSME. Bunguran Timur Subdistrict is the subdistrict with the largest number of MSME with 1.004 MSME.*

*In 2022, MSME in Natuna Regency are still dominated by the trade sector. Bunguran Timur subdistrict is the subdistrict with the most trade and service UMKM with 591 and 280 businesses respectively.*

<https://natunakab.bps.go.id>

**Gambar** 11.1  
**Figures**

**Jumlah UMKM Menurut Jenisnya di Kabupaten Natuna, 2020-2022**  
**Number of MSMEs by Kind of MSMEs in Natuna Regency, 2020-2022**

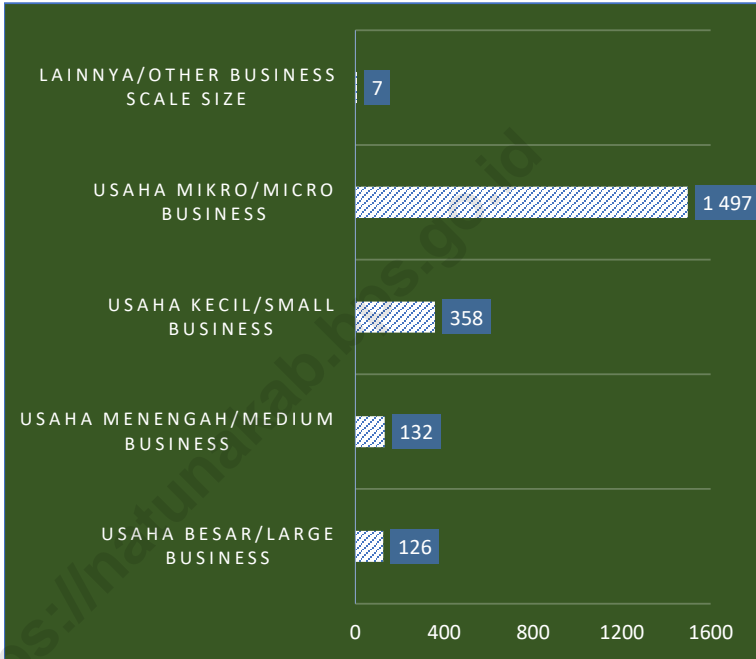


Sumber/Source : Dinas Perindustrian, Perdagangan, Koperasi dan Usaha Mikro/Industrial, Trade, Cooperative and Micro Enterprises Office of Natuna Regency



**Gambar** 11.2  
**Figures**

**Jumlah Penerbitan Nomor Induk Berusaha (NIB) di Kabupaten Natuna, 2022**  
**Number of Number of Issuance of Business Identification Numbers in Natuna Regency, 2022**



Sumber/Source : Dinas Penanaman Modal dan Pelayanan Terpadu Satu Pintu Kabupaten Natuna/ Investment Office and One Stop Services of Natuna Regency

**Tabel** 11.1 **Jumlah Sarana Perdagangan Menurut Jenisnya di Kabupaten Natuna, 2017–2021**  
**Table** 11.1 **Number of Trading Facilities by Type of Facility in Natuna Regency, 2017–2021**

Jenis Sarana Perdagangan <i>Type of Trading Facilities</i>	2017	2018	2019	2020	2021
(1)	(2)	(3)	(4)	(5)	(6)
Pasar/ <i>Market</i>	...	...	...	...	...
Toko/ <i>Store</i>	50	24	2	50	...
Kios	141	77	52	261	...
Warung	43	7	11	938	...
<b>Jumlah<sup>1</sup>/Total<sup>1</sup></b>	<b>234</b>	<b>108</b>	<b>65</b>	<b>1,249</b>	<b>...</b>

Catatan/*Note*: <sup>1</sup> Tidak termasuk Pasar/*Market not Include*

Sumber/*Source*: Dinas Penanaman Modal dan Pelayanan Terpadu Satu Pintu Kabupaten Natuna/*Investment Office and One Stop Services of Natuna Regency*





**Tabel** 11.2  
**Table**

**Jumlah Unit UMKM Menurut Kecamatan dan Jenisnya di Kabupaten Natuna, 2022**  
**Number of MSMEs by Subdistrict and Kind of MSMEs in Natuna Regency, 2022**

Kecamatan/ Subdistrict	Perdagangan/ Trades	Jasa/ Services	Industri Kecil Menengah/ Small and Medium Industries	Jumlah/ Total
(1)	(2)	(3)	(4)	(5)
Midai	82	27	1	110
Suak Midai	68	33	2	103
Bunguran Barat	261	108	35	404
Bunguran Utara	240	104	13	357
Pulau Laut	16	9	-	25
Pulau Tiga	66	39	23	128
Bunguran Batubi	56	15	2	73
Pulau Tiga Barat	211	106	5	322
Bunguran Timur	591	280	133	1 004
Bunguran Timur Laut	120	32	12	164
Bunguran Tengah	57	54	17	128
Bunguran Selatan	182	41	15	238
Serasan	330	185	22	537
Subi	7	8	13	28
Serasan Timur	119	97	4	220
<b>Natuna 2022</b>	<b>2 406</b>	<b>1 138</b>	<b>297</b>	<b>3 841</b>
<b>Natuna 2021</b>	<b>2 119</b>	<b>490</b>	<b>917</b>	<b>3 526</b>
<b>Natuna 2020</b>	<b>1 887</b>	<b>399</b>	<b>708</b>	<b>2 994</b>
<b>Natuna 2019</b>	<b>1 589</b>	<b>161</b>	<b>436</b>	<b>2 186</b>

Sumber/Source: Dinas Perindustrian, Perdagangan, Koperasi dan Usaha Mikro/Industrial, Trade, Cooperative and Micro Enterprises Office of Natuna Regency

**Tabel**  
**Table** 11.3

**Jumlah Laporan Pembaharuan Tanda Daftar Perusahaan (TDP) Menurut Kecamatan dan Tipe Badan Hukum di Kabupaten Natuna, 2022**  
**Number of Company Registration Certificate Renewal Reports by Subdistrict and Type of Business Entity in Natuna Regency, 2022**

Kecamatan/ Subdistrict	Tipe Badan Hukum/Type of Business Entity					Jumlah/ Total
	Perseroan Terbatas (PT)/ Limited Liability Company	CV/ Farma/ CV/Firm	Koperasi/ Cooperative	Perorangan/ Personal	Lainnya/ Others	
(1)	(2)	(3)	(4)	(5)	(6)	(7)
Midai	-	-	-	12	-	12
Suak Midai	1	-	-	4	-	5
Bunguran Barat	10	23	-	179	2	214
Bunguran Utara	12	10	-	52	-	74
Pulau Laut	1	-	-	14	6	21
Pulau Tiga	6	3	-	130	7	146
Bunguran Batubi	6	3	-	20	-	29
Pulau Tiga Barat	3	-	-	93	5	101
Bunguran Timur	78	317	10	502	113	1020
Bunguran Timur Laut	40	5	-	37	1	83
Bunguran Tengah	2	5	-	58	6	71
Bunguran Selatan	13	14	2	24	6	59
Serasan	3	1	-	187	11	202
Subi	9	27	-	10	-	46
Serasan Timur	-	-	-	27	10	37
<b>Natuna</b>	<b>184</b>	<b>408</b>	<b>12</b>	<b>1 349</b>	<b>167</b>	<b>2 120</b>

Sumber/Source: Dinas Penanaman Modal dan Pelayanan Terpadu Satu Pintu Kabupaten Natuna/ Investment Office and One Stop Services of Natuna Regency



**Tabel**  
**Table** 11.4

**Jumlah Perusahaan Menurut Bentuk Badan Hukum di Kabupaten Natuna, 2018-2022**  
**Number of Establishments by Type of Business Entity in Natuna Regency, 2018–2022**

<b>Tipe Badan Hukum</b> <b>Type of Business Entity</b>	<b>2018</b>	<b>2019</b>	<b>2020</b>	<b>2021</b>	<b>2022</b>
(1)	(2)	(3)	(4)	(5)	(6)
Perseroan Terbatas (PT) <i>Limited Liability Company</i>	193	44	26	56	<b>184</b>
CV/Farma <i>CV/ Firm</i>	514	128	51	68	<b>408</b>
Koperasi <i>Cooperative</i>	29	6	3	1	<b>12</b>
Perorangan <i>Personal</i>	632	362	958	552	<b>1 349</b>
Lainnya <i>Others</i>	16	9	100	7	<b>167</b>
<b>Jumlah/Total</b>	<b>1 384</b>	<b>549</b>	<b>1 138</b>	<b>684</b>	<b>2 120</b>

Sumber/Source: Dinas Penanaman Modal dan Pelayanan Terpadu Satu Pintu Kabupaten Natuna/ *Investment Office and One Stop Services of Natuna Regency*

**Tabel**  
**Table** 11.5**Jumlah Penerbitan Nomor Induk Berusaha (NIB)  
Menurut Ukuran Skala Usaha di Kabupaten Natuna,  
2018–2022**  
**Number of Issuance of Business Identification Numbers  
by Business Scale Size in Natuna Regency, 2018–2022**

<b>Ukuran Skala Usaha Business Scale Size</b>	<b>2018<sup>1</sup></b>	<b>2019<sup>1</sup></b>	<b>2020<sup>1</sup></b>	<b>2021<sup>1</sup></b>	<b>2022</b>
(1)	(2)	(3)	(4)	(5)	(6)
Usaha Besar/ <i>Large Business</i>	-	2	1	1	<b>126</b>
Usaha Menengah/ <i>Medium Business</i>	24	13	50	14	<b>132</b>
Usaha Kecil/ <i>Small Business</i>	77	55	261	237	<b>358</b>
Usaha Mikro/ <i>Micro Business</i>	...	...	...	...	<b>1 497</b>
Lainnya/ <i>Other Business Scale Size</i>	...	...	...	...	<b>7</b>
<b>Jumlah/Total</b>	<b>101</b>	<b>70</b>	<b>312</b>	<b>252</b>	<b>2 120</b>

Catatan/Note: <sup>1</sup> Jumlah tidak termasuk usaha mikro dan lainnya/*Total not include micro and other business scale size.*

Sumber/Source: Dinas Penanaman Modal dan Pelayanan Terpadu Satu Pintu Kabupaten Natuna/*Investment Office and One Stop Services of Natuna Regency*

# SISTEM NERACA REGIONAL


SYSTEM OF REGIONAL ACCOUNTS

BAB  
CHAPTER

12

## Laju Pertumbuhan PDRB Harga Konstan 2010 di Kabupaten Natuna (%), 2018-2022

*Growth Rate of GDP at 2010 Constant Market  
Prices in Natuna Regency (%), 2018-2022*



Sumber: BPS Kabupaten Natuna

Source: BPS-Statistics of Natuna Regency





## PENJELASAN TEKNIS

1. Penghitungan statistik neraca nasional mengikuti buku petunjuk yang diterbitkan oleh Perserikatan Bangsa Bangsa (PBB) dikenal sebagai Sistem Neraca Nasional (SNN). SNN adalah rekomendasi internasional tentang bagaimana menyusun ukuran aktivitas ekonomi yang sesuai dengan standar neraca baku yang didasarkan pada prinsip-prinsip ekonomi. Rekomendasi yang dimaksud dinyatakan dalam sekumpulan konsep, definisi, klasifikasi, dan aturan neraca yang disepakati secara internasional dalam mengukur indikator tertentu seperti Produk Domestik Bruto (PDB). Salah satu bentuk adaptasi pencatatan statistik nasional adalah melakukan perubahan tahun dasar PDB Indonesia dari tahun 2000 ke 2010. Perubahan tahun dasar PDB dilakukan seiring dengan mengadopsi rekomendasi PBB yang tertuang dalam Sistem Neraca Nasional 2008 (SNA 2008).
2. Produk Domestik Bruto pada tingkat nasional serta Produk Domestik Regional Bruto (PDRB) pada tingkat regional (Provinsi/Kabupaten/Kota) menggambarkan kemampuan suatu wilayah untuk menciptakan nilai tambah pada suatu waktu tertentu. Untuk menyusun PDB maupun PDRB digunakan 2 pendekatan, yaitu lapangan usaha dan pengeluaran. Keduanya menyajikan komposisi data nilai tambah dirinci menurut sumber kegiatan ekonomi (lapangan usaha) dan menurut

## TECHNICAL NOTES

1. *The method used to estimate national accounts statistics is based on the standard guidelines formed by United Nation known as System of National Accounts (SNA). SNA is the internationally agreed standard set of recommendations on how to compile measures of economic activity in accordance with strict accounting conventions based on economic principles. The recommendations are expressed in term of a set of concepts, definitions, classifications and accounting rules that comprise the internationally agreed standard for measuring indicators such as Gross Domestic Product (GDP). One of the improvements in the national statistical system is to rebase GDP form base year 2000 to 2010 in order to capture current economic condition. It is in line with the United Nations (UN) recommendation on 2008 SNA.*
2. *The basic measure of the value added arising from economic activity is known as Gross Domestic Product at the national level and Gross Regional Domestic Product (GRDP) at the regional level (provinces/regencies/municipalities). To compile these statistics, two approaches have been used, i.e. "production approach" and "expenditure approach". The first approach is to measure value added produced by various kinds of economic activities, while the second approach is to measure final uses of the country's output. In other words,*



komponen penggunaannya. PDB maupun PDRB dari sisi lapangan usaha merupakan penjumlahan seluruh komponen nilai tambah bruto yang mampu diciptakan oleh sektor-sektor ekonomi atas berbagai aktivitas produksinya. Sedangkan dari sisi pengeluaran menjelaskan tentang penggunaan dari nilai tambah tersebut.

3. PDB menurut lapangan usaha mengalami perubahan klasifikasi dari 9 lapangan usaha menjadi 17 lapangan usaha. PDB menurut lapangan usaha dirinci menurut total nilai tambah dari seluruh sektor ekonomi yang mencakup lapangan usaha Pertanian, Kehutanan, dan Perikanan; Pertambangan dan Penggalian; Industri Pengolahan; Pengadaan Listrik dan Gas; Pengadaan Air, Pengelolaan Sampah, Limbah dan Daur Ulang; Konstruksi; Perdagangan Besar dan Eceran, Reparasi Mobil dan Sepeda Motor; Transportasi dan Pergudangan; Penyediaan Akomodasi dan Makan Minum; Informasi dan Komunikasi; Jasa Keuangan dan Asuransi; Real Estat; Jasa Perusahaan; Administrasi Pemerintahan, Pertahanan dan Jaminan Sosial Wajib; Jasa Pendidikan; Jasa Kesehatan dan Kegiatan Sosial; dan Jasa lainnya.

4. Produk Domestik Bruto maupun agregat turunannya disajikan dalam 2 (dua) versi penilaian, yaitu atas dasar "harga berlaku" dan atas dasar "harga konstan". Disebut sebagai harga berlaku karena seluruh agregat dinilai dengan

*GDP/GRDP is the sum of total value added produced by all economic industries (activities) and the way of using it.*

3. *GDP by industry classification changes from 9 sectors to 17 industries. GDP by industry is classified by types of economic activities such as Agriculture, Forestry and Fishing; Mining and Quarrying; Manufacturing; Electricity, Gas, and Water supply, Sewerage, Waste Management and Remediation Activities; Construction; Wholesale and Retail Trade; Repair of Motor Vehicles and Motorcycles; Transportation and Storage; Accommodation and Food Service Activities; Information and Communication; Financial and Insurance Activities; Real Estate Activities; Business Activities; Public Administration; Defence and Compulsory Social Security; Education; Human Health and Social Work Activities; and Other Services Activities*

4. *GDP and its aggregations are presented in two forms: at current market prices and at constant base year market prices. In presenting current market prices, all aggregates are valued at current market prices, while base year constant market*





menggunakan harga pada tahun berjalan, sedangkan harga konstan penilaiannya didasarkan kepada harga satu tahun dasar tertentu, dalam publikasi ini digunakan harga tahun 2010.

*prices are shown by valuing all aggregates at fixed base year prices. Year of 2010 is used as the base year in this publication.*

**5. Laju pertumbuhan Produk Domestik Bruto** diperoleh dari perhitungan PDB atas dasar harga konstan. Diperoleh dengan cara mengurangi nilai PDB pada tahun ke-n terhadap nilai pada tahun ke n-1 (tahun sebelumnya), dibagi dengan nilai pada tahun ke n-1, dikalikan dengan 100 persen. Laju pertumbuhan menunjukkan perkembangan agregat pendapatan dari satu waktu tertentu terhadap waktu sebelumnya.

**5. Growth rate of Gross Domestic Product** is derived from GDP at constant market prices. It is obtained by subtracting the value of GDP year  $n$  with the value of GDP year  $n-1$ , divided by the value of GDP year  $n-1$  then multiplied by 100 percent. The growth rate of GDP explains the income growth during the given period.

**6. PDRB menurut pengeluaran** mengalami perubahan klasifikasi dimana pengeluaran konsumsi Lembaga Non Profit yang Melayani Rumah Tangga (LNPRM) yang sebelumnya termasuk bagian dari pengeluaran konsumsi rumah tangga menjadi komponen terpisah. Sehingga klasifikasi PDRB menurut pengeluaran dirinci menjadi 7 komponen yaitu komponen pengeluaran konsumsi rumah tangga, pengeluaran konsumsi LNPRM, pengeluaran konsumsi pemerintah, pembentukan modal tetap bruto, perubahan inventori, ekspor barang dan jasa, dan impor barang dan jasa.

**6. GDRP by expenditure** classification changes where consumption expenditure Non-profit Institutions Serving Households (NPISH) previously included as part of household consumption expenditure is taken out into separate component. So that, GDRP by type of expenditures is classified into: household consumption expenditure, NPISH consumption expenditure, government consumption expenditure, gross fixed capital formation, changes in inventories, exports of goods and services, and imports of goods and services.

**7. Pengeluaran konsumsi rumah tangga** mencakup berbagai pengeluaran konsumsi akhir rumah

**7. Household consumption expenditures** consist of expenditures incurred by households, which are



tangga atas barang dan jasa untuk memenuhi kebutuhan individu ataupun kelompok secara langsung. Pengeluaran rumah tangga di sini mencakup makanan dan minuman selain restoran; pakaian, alas kaki dan jasa perawatannya; perumahan dan perlengkapan rumah tangga; kesehatan dan pendidikan; transportasi dan komunikasi; restoran dan hotel serta lainnya.

**8. Pengeluaran Konsumsi Pemerintah** terdiri dari Pengeluaran Konsumsi Individu dan Pengeluaran Konsumsi Kolektif. Barang dan jasa individu merupakan barang dan jasa privat, dimana ciri-ciri barang privat adalah:

- a) Scarcity, yaitu ada kelangkaan/keterbatasan dalam jumlah;
- b) Excludable consumption, yaitu konsumsi suatu barang dapat dibatasi hanya pada mereka yang memenuhi persyaratan tertentu (biasanya harga);
- c) Rivalrous competition, yaitu konsumsi oleh satu konsumen akan mengurangi atau menghilangkan kesempatan pihak lain untuk melakukan hal serupa

Contoh barang dan jasa yang dihasilkan pemerintah dan tergolong sebagai barang dan jasa individu adalah jasa pelayanan kesehatan pemerintah di rumah sakit/puskesmas dan jasa pendidikan di sekolah/universitas negeri. Sedangkan barang dan jasa kolektif ekuivalen dengan barang publik yang memiliki ciri:

*used for both individual or collective needs. Household consumptions are classified into food and beverages other than restaurants; clothing, footwear, and related maintenance services; housing and household equipment; health and education; transport and communication; restaurants and hotels; and others.*

**8. Government consumption expenditure** consists of Individual Consumption Expenditure and Collective Consumption Expenditure. Individual goods and services are private goods and services, which the characteristics of private goods are:

- a) Scarcity, that there is a scarcity/limited in number;
- b) Excludable consumption, the consumption of goods can be limited only to those who meet certain requirements (usually the price);
- c) Rivalrous competition, ie consumption by the consumer will reduce or eliminate the chance of another party to do so

*Examples of goods and services produced by government and classified as goods and services of individuals is the government health services in hospitals/health centers and education services in schools/universities. Collective goods and services equivalent to public goods characterized by:*



- a) Non rivalry, yaitu penggunaan satu konsumen terhadap suatu barang tidak mengurangi kesempatan konsumen lain untuk juga mengkonsumsi barang tersebut;
  - b) Non excludable, yaitu apabila suatu barang publik tersedia, maka tidak ada yang dapat menghalangi siapapun untuk memperoleh manfaat dari barang tersebut atau dengan kata lain setiap orang memiliki akses ke barang tersebut.
- a) *Non-rivalry, namely the use of a consumer for an item does not reduce the chance of another consumer to also consume goods;*
  - b) *Non-excludable, i.e when a public good available, then nothing can hinder anyone to benefit from the goods or in other words everyone has access to the goods*

Contoh barang dan jasa yang dihasilkan pemerintah dan tergolong sebagai barang dan jasa kolektif adalah jasa pertahanan yang dilakukan TNI dan keamanan yang dilakukan kepolisian.

*Examples of goods and services produced by government and classified as collective goods and services is carried military defense services and the police's security.*

<https://natunakab.pps.go.id>

**ULASAN**

Nilai PDRB Kabupaten Natuna atas dasar harga berlaku 2010 pada tahun 2022 mencapai 24,26 triliun rupiah. Secara nominal, nilai PDRB ini mengalami peningkatan sebesar 3,39 triliun rupiah dibandingkan dengan tahun 2021 yang hanya mencapai 20,870 triliun rupiah.

Berdasarkan harga konstan 2010, angka PDRB juga mengalami peningkatan, dari 14,64 triliun rupiah pada tahun 2021 menjadi 14,66 triliun rupiah pada tahun 2022. Hal ini menunjukkan selama tahun 2022 pertumbuhan ekonomi Natuna mengalami pertumbuhan sekitar 0,11 persen.

Selama lima tahun terakhir (2018-2022) struktur perekonomian Kabupaten Natuna menurut PDRB Dengan Migas didominasi oleh kategori Pertambangan dan Penggalian. Kategori ini merupakan kontributor terbesar yang mencapai 72,44 persen di tahun 2022 meningkat dari tahun sebelumnya. Kategori berikutnya adalah Pertanian, Kehutanan dan Perikanan; kategori Konstruksi, sementara peranan kategori lainnya di bawah 5 persen.

Kategori Pertambangan dan Penggalian mencakup empat subkategori, yaitu pertambangan minyak dan gas bumi, pertambangan batubara dan lignit, pertambangan bijih logam dan pertambangan penggalian lainnya. Secara keseluruhan pada tahun 2022, kategori Pertambangan dan Penggalian menunjukkan kontraksi bila dibandingkan dengan tahun sebelumnya.

**DESCRIPTION**

*GRDP figure at current prices 2010 of Natuna Regency in 2022 reached 24.26 trillion rupiahs. In nominal terms, this GRDP figure is increased by 3.39 trillion rupiah compared to 2021 which reached 20.87 trillion rupiahs.*

*Based on the 2010 constant market prices, GRDP also increased from 14.64 trillion rupiahs in 2021 to 14.66 trillion rupiahs in 2022. This showed that during 2022 Natuna's economic growth about 0,11 percent.*

*During the last five years (2018-2022) the economic structure of Natuna Regency according to GRDP with Oil and Gas is dominated by categories of Mining and Quarrying. This category is the largest contributor which reached 72.44 percent in 2022, increases from last years. The next category is Agriculture, Forestry and Fisheries; Construction, while the role of other categories under 5 percent.*

*The category of Mining and Quarrying includes four subcategories, namely crude petroleum and natural gas and geothermal, coal and lignite mining, iron ore mining and other mining and quarrying. Overall in 2022, this category shows contraction when compared to the previous year.*



Kategori Pertanian, Kehutanan, dan Perikanan ini masih menjadi tumpuan dan harapan dalam penyerapan tenaga kerja dengan memberikan kontribusi sebesar 11,49 persen ditahun 2022.

*Agriculture, Forestry, and Fisheries category becomes a cornerstone and hope in the absorption of labor by contributing 11.49 percent in 2022.*

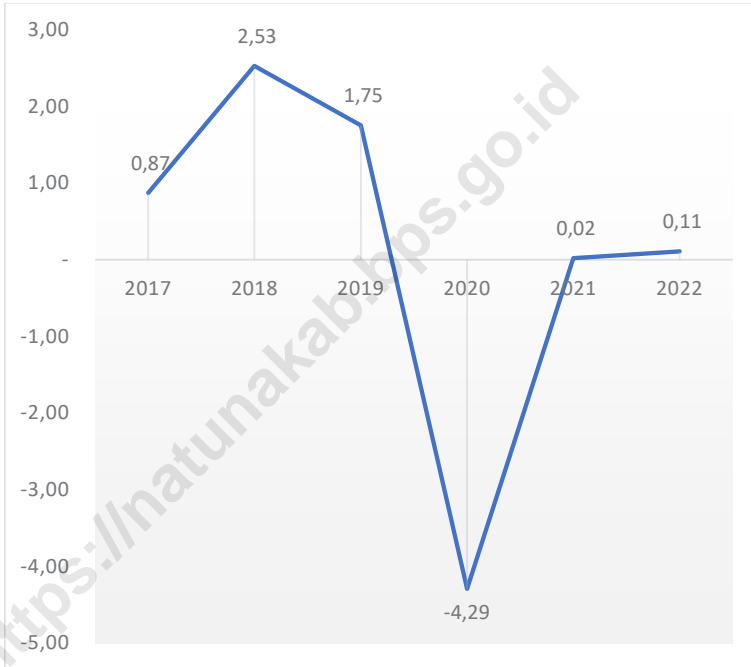
Sedangkan pada tahun 2022 kategori konstruksi menyumbang sebesar 6,95 persen terhadap total perekonomian Kabupaten Natuna. Hal ini menunjukkan bahwa peran pembangunan konstruksi semakin penting untuk mendorong perekonomian Kabupaten Natuna secara keseluruhan.

*While Construction category accounted for 6.95 percent of the total economy of Natuna Regency in 2022. This shows that the role of the construction development is increasingly important to drive the economy of Natuna Regency as a whole.*

<https://natunakab.bps.go.id>

**Gambar** 12.1  
**Figures**

**Laju Pertumbuhan Produk Domestik Regional Bruto Atas Dasar Harga Konstan 2010 di Kabupaten Natuna (persen), 2017–2022**  
**Growth Rate of Gross Regional Domestic Product at 2010 Constant Market Prices in Natuna Regency (percent), 2017–2022**



Sumber/Source : BPS, berbagai sensus, survei dan sumber lain/BPS-Statistics Indonesia, various census, survey, and other sources



**Tabel**  
**Table** 12.1

**Produk Domestik Regional Bruto Atas Dasar Harga Berlaku Menurut Lapangan Usaha di Kabupaten Natuna (miliar rupiah), 2018–2022**  
**Gross Regional Domestic Product at Current Market Prices by Industry in Natuna Regency (billion rupiahs), 2018–2022**

	Lapangan Usaha/ Industry	2018	2019	2020	2021 <sup>x</sup>	2022 <sup>xx</sup>
	(1)	(2)	(3)	(4)	(5)	(6)
A	Pertanian, Kehutanan, dan Perikanan/ <i>Agriculture, Forestry, and Fishing</i>	2 323,56	2 512,63	2 455,46	2 571,67	2 789,30
B	Pertambangan dan Penggalian/ <i>Mining and Quarrying</i>	15 327,88	15 500,97	12 287,84	14 613,86	17 578,94
C	Industri Pengolahan/ <i>Manufacturing</i>	156,78	161,71	166,70	171,80	178,45
D	Pengadaan Listrik dan Gas/ <i>Electricity and Gas</i>	16,93	17,11	17,27	17,37	18,02
E	Pengadaan Air; Pengelolaan Sampah, Limbah, dan Daur Ulang/ <i>Water Supply; Sewerage, Waste Management, and Remediation Activities</i>	1,16	1,12	1,17	1,28	1,34
F	Konstruksi/ <i>Construction</i>	1 573,36	1 749,05	1 664,05	1 624,56	1 685,34
G	Perdagangan Besar dan Eceran; Reparasi Mobil dan Sepeda Motor/ <i>Wholesale and Retail Trade; Repair of Motor Vehicles and Motorcycles</i>	706,20	746,27	716,83	747,51	813,64
H	Transportasi dan Pergudangan/ <i>Transportation and Storage</i>	149,91	163,10	126,28	128,16	155,40
I	Penyediaan Akomodasi dan Makan Minum/ <i>Accommodation and Food Service Activities</i>	100,48	106,43	101,04	105,92	111,92

Lanjutan Tabel/*Continued Table 12.1*

Lapangan Usaha/ Industry		2018	2019	2020	2021 <sup>x</sup>	2022 <sup>xx</sup>
(1)	(2)	(3)	(4)	(5)	(6)	
J	Informasi dan Komunikasi/ <i>Information and Communication</i>	125,21	137,67	147,41	157,75	165,13
K	Jasa Keuangan dan <i>Asuransi/Financial and Insurance Activities</i>	28,83	30,11	30,75	30,20	31,92
L	Real Estat/ <i>Real Estate Activities</i>	129,13	137,44	139,15	147,07	155,65
M,N	Jasa Perusahaan/ <i>Business Activities</i>	0,05	0,05	0,04	0,04	0,05
O	Administrasi Pemerintahan, Pertahanan, dan Jaminan Sosial Wajib/ <i>Public Administration and Defence; Compulsory Social Security</i>	369,33	409,84	428,20	421,26	441,37
P	Jasa Pendidikan/ <i>Education</i>	38,15	41,62	43,12	45,65	47,79
Q	Jasa Kesehatan dan Kegiatan Sosial/ <i>Human Health and Social Work Activities</i>	63,11	66,33	66,25	71,38	75,40
R,S,T,U	Jasa Lainnya/ <i>Other Services Activities</i>	13,58	14,04	14,35	14,68	15,76
<b>Produk Domestik Regional Bruto/<i>Gross Regional Domestic Product</i></b>		<b>21 123,65</b>	<b>21 795,50</b>	<b>18 405,91</b>	<b>20 870,16</b>	<b>24 265,43</b>

Sumber/*Source*: BPS, berbagai sensus, survei dan sumber lain/*BPS-Statistics Indonesia, various census, survey, and other sources*





**Tabel**  
**Table** 12.2

**Produk Domestik Regional Bruto Atas Dasar Harga Konstan 2010 Menurut Lapangan Usaha di Kabupaten Natuna (miliar rupiah), 2018–2022**  
**Gross Regional Domestic Product at 2010 Constant Market Prices by Industry in Natuna Regency (billion rupiahs), 2018–2022**

Lapangan Usaha/ Industry		2018	2019	2020	2021 <sup>x</sup>	2022 <sup>xx</sup>
(1)	(2)	(3)	(4)	(5)	(6)	
A	Pertanian, Kehutanan, dan Perikanan/ <i>Agriculture, Forestry, and Fishing</i>	1 639,39	1 725,28	1 684,27	1 711,79	1 768,01
B	Pertambangan dan Penggalian/ <i>Mining and Quarrying</i>	10 997,31	11 019,31	10 488,44	10 486,60	10 385,84
C	Industri Pengolahan/ <i>Manufacturing</i>	111,60	112,78	114,67	115,98	117,37
D	Pengadaan Listrik dan Gas/ <i>Electricity and Gas</i>	11,35	11,33	11,50	11,55	11,91
E	Pengadaan Air; Pengelolaan Sampah, Limbah, dan Daur Ulang/ <i>Water Supply; Sewerage, Waste Management, and Remediation Activities</i>	0,98	0,94	0,98	1,06	1,10
F	Konstruksi/ <i>Construction</i>	1 089,02	1 174,68	1 115,27	1 064,91	1 070,33
G	Perdagangan Besar dan Eceran; Reparasi Mobil dan Sepeda Motor/ <i>Wholesale and Retail Trade; Repair of Motor Vehicles and Motorcycles</i>	450,10	470,85	448,48	456,69	478,21
H	Transportasi dan Pergudangan/ <i>Transportation and Storage</i>	94,60	100,73	78,48	79,36	88,67
I	Penyediaan Akomodasi dan Makan Minum/ <i>Accommodation and Food Service Activities</i>	69,34	72,80	69,12	72,09	74,80

Lanjutan Tabel/*Continued Table 12.2*

Lapangan Usaha/ Industry		2018	2019	2020	2021 <sup>x</sup>	2022 <sup>xx</sup>
(1)		(2)	(3)	(4)	(5)	(6)
J	Informasi dan Komunikasi/ Information and Communication	113,25	120,62	130,68	140,38	146,32
K	Jasa Keuangan dan Asuransi/Financial and Insurance Activities	20,05	20,31	20,98	21,08	21,43
L	Real Estat/Real Estate Activities	96,12	102,19	105,77	110,52	114,41
M,N	Jasa Perusahaan/Business Activities	0,03	0,03	0,03	0,03	0,03
O	Administrasi Pemerintahan, Pertahanan, dan Jaminan Sosial Wajib/Public Administration and Defence; Compulsory Social Security	264,61	286,48	293,62	289,00	296,07
P	Jasa Pendidikan/Education	23,83	24,91	24,82	25,92	26,73
Q	Jasa Kesehatan dan Kegiatan Sosial/Human Health and Social Work Activities	44,96	46,30	45,86	48,62	50,37
R,S,T,U	Jasa Lainnya/Other Services Activities	9,56	9,83	9,79	9,82	10,17
<b>Produk Domestik Regional Bruto/Gross Regional Domestic Product</b>		<b>15 036,09</b>	<b>15 299,36</b>	<b>14 642,75</b>	<b>14 645,40</b>	<b>14 661,78</b>

Sumber/Source: BPS, berbagai sensus, survei dan sumber lain/BPS-Statistics Indonesia, various census, survey, and other sources



**Tabel**  
**Table** 12.3

**Distribusi Persentase Produk Domestik Regional Bruto Atas Dasar Harga Berlaku Menurut Lapangan Usaha di Kabupaten Natuna, 2018–2022**  
**Percentage Distribution of Gross Regional Domestic Product at Current Market Prices by Industry in Natuna Regency, 2018–2022**

Lapangan Usaha/ Industry		2018	2019	2020	2021 <sup>x</sup>	2022 <sup>xx</sup>
(1)	(2)	(3)	(4)	(5)	(6)	
A	Pertanian, Kehutanan, dan Perikanan/ <i>Agriculture, Forestry, and Fishing</i>	11,00	11,53	13,34	12,32	11,49
B	Pertambangan dan Penggalian/ <i>Mining and Quarrying</i>	72,56	71,12	66,76	70,02	72,44
C	Industri Pengolahan/ <i>Manufacturing</i>	0,74	0,74	0,91	0,82	0,74
D	Pengadaan Listrik dan Gas/ <i>Electricity and Gas</i>	0,08	0,08	0,09	0,08	0,07
E	Pengadaan Air; Pengelolaan Sampah, Limbah, dan Daur Ulang/ <i>Water Supply; Sewerage, Waste Management, and Remediation Activities</i>	0,01	0,01	0,01	0,01	0,01
F	Konstruksi/ <i>Construction</i>	7,45	8,02	9,04	7,78	6,95
G	Perdagangan Besar dan Eceran; Reparasi Mobil dan Sepeda Motor/ <i>Wholesale and Retail Trade; Repair of Motor Vehicles and Motorcycles</i>	3,34	3,42	3,89	3,58	3,35
H	Transportasi dan Pergudangan/ <i>Transportation and Storage</i>	0,71	0,75	0,69	0,61	0,64
I	Penyediaan Akomodasi dan Makan Minum/ <i>Accommodation and Food Service Activities</i>	0,48	0,49	0,55	0,51	0,46

Lanjutan Tabel/*Continued Table 12.3*

Lapangan Usaha/ Industry		2018	2019	2020	2021 <sup>x</sup>	2022 <sup>xx</sup>
(1)	(2)	(3)	(4)	(5)	(6)	
J	Informasi dan Komunikasi/ <i>Information and Communication</i>	0,59	0,63	0,80	0,76	0,68
K	Jasa Keuangan dan <i>Asuransi/Financial and Insurance Activities</i>	0,14	0,14	0,17	0,14	0,13
L	Real Estat/ <i>Real Estate Activities</i>	0,61	0,63	0,76	0,70	0,64
M,N	Jasa Perusahaan/ <i>Business Activities</i>	0,00	0,00	0,00	0,00	0,00
O	Administrasi Pemerintahan, Pertahanan, dan Jaminan Sosial Wajib/ <i>Public Administration and Defence; Compulsory Social Security</i>	1,75	1,88	2,33	2,02	1,82
P	Jasa Pendidikan/ <i>Education</i>	0,18	0,19	0,23	0,22	0,20
Q	Jasa Kesehatan dan Kegiatan Sosial/ <i>Human Health and Social Work Activities</i>	0,30	0,30	0,36	0,34	0,31
R,S,T,U	Jasa Lainnya/ <i>Other Services Activities</i>	0,06	0,06	0,08	0,07	0,06
<b>Produk Domestik Regional Bruto/<i>Gross Regional Domestic Product</i></b>		<b>100,00</b>	<b>100,00</b>	<b>100,00</b>	<b>100,00</b>	<b>100,00</b>

Sumber/*Source*: BPS, berbagai sensus, survei dan sumber lain/*BPS-Statistics Indonesia, various census, survey, and other sources*



**Tabel**  
**Table** 12.4

**Laju Pertumbuhan Produk Domestik Regional Bruto Atas Dasar Harga Konstan 2010 Menurut Lapangan Usaha di Kabupaten Natuna (persen), 2018–2022**  
**Growth Rate of Gross Regional Domestic Product at 2010 Constant Market Prices by Industry in Natuna Regency (percent), 2018–2022**

Lapangan Usaha/ Industry		2018	2019	2020	2021 <sup>x</sup>	2022 <sup>xx</sup>
(1)	(2)	(3)	(4)	(5)	(6)	
A	Pertanian, Kehutanan, dan Perikanan/ <i>Agriculture, Forestry, and Fishing</i>	5,06	5,24	-2,38	1,63	3,28
B	Pertambangan dan Penggalian/ <i>Mining and Quarrying</i>	1,83	0,20	-4,82	-0,02	-0,96
C	Industri Pengolahan/ <i>Manufacturing</i>	1,82	1,05	1,68	1,14	1,20
D	Pengadaan Listrik dan Gas/ <i>Electricity and Gas</i>	1,58	-0,16	1,49	0,39	3,17
E	Pengadaan Air; Pengelolaan Sampah, Limbah, dan Daur Ulang/ <i>Water Supply; Sewerage, Waste Management, and Remediation Activities</i>	-2,27	-3,57	3,75	8,43	3,32
F	Konstruksi/ <i>Construction</i>	3,04	7,87	-5,06	-4,52	0,51
G	Perdagangan Besar dan Eceran; Reparasi Mobil dan Sepeda Motor/ <i>Wholesale and Retail Trade; Repair of Motor Vehicles and Motorcycles</i>	5,78	4,61	-4,75	1,83	4,71
H	Transportasi dan Pergudangan/ <i>Transportation and Storage</i>	3,15	6,48	-22,09	1,12	11,74
I	Penyediaan Akomodasi dan Makan Minum/ <i>Accommodation and Food Service Activities</i>	5,72	4,99	-5,05	4,31	3,75

Lanjutan Tabel/*Continued Table 12.4*

Lapangan Usaha/ <i>Industry</i>		2018	2019	2020	2021 <sup>x</sup>	2022 <sup>xx</sup>
(1)		(2)	(3)	(4)	(5)	(6)
J	Informasi dan Komunikasi/ <i>Information and Communication</i>	7,26	6,51	8,34	7,42	4,23
K	Jasa Keuangan dan Asuransi/ <i>Financial and Insurance Activities</i>	5,52	1,31	3,31	0,48	1,67
L	Real Estat/ <i>Real Estate Activities</i>	6,50	6,32	3,50	4,50	3,52
M,N	Jasa Perusahaan/ <i>Business Activities</i>	3,01	3,33	-8,13	1,19	8,23
O	Administrasi Pemerintahan, Pertahanan, dan Jaminan Sosial Wajib/ <i>Public Administration and Defence; Compulsory Social Security</i>	4,76	8,27	2,49	-1,58	2,45
P	Jasa Pendidikan/ <i>Education</i>	4,75	4,52	-0,36	4,46	3,11
Q	Jasa Kesehatan dan Kegiatan Sosial/ <i>Human Health and Social Work Activities</i>	2,69	2,97	-0,95	6,01	3,61
R,S,T,U	Jasa Lainnya/ <i>Other Services Activities</i>	2,58	2,84	-0,40	0,31	3,60
<b>Produk Domestik Regional Bruto/<i>Gross Regional Domestic Product</i></b>		<b>2,53</b>	<b>1,75</b>	<b>-4,29</b>	<b>0,02</b>	<b>0,11</b>

Sumber/*Source*: BPS, berbagai sensus, survei dan sumber lain/*BPS-Statistics Indonesia, various census, survey, and other sources*



**Tabel**  
**Table** 12.5

**Produk Domestik Regional Bruto Atas Dasar Harga Berlaku Menurut Jenis Pengeluaran di Kabupaten Natuna (miliar rupiah), 2018–2022**  
**Gross Regional Domestic Product at Current Market Prices by Type of Expenditure in Natuna Regency (billion rupiahs), 2018–2022**

<b>Jenis Pengeluaran</b> <b>Type of Expenditure</b>	<b>2018</b>	<b>2019</b>	<b>2020</b>	<b>2021<sup>x</sup></b>	<b>2022<sup>xx</sup></b>
(1)	(2)	(3)	(4)	(5)	(6)
Pengeluaran Konsumsi Rumah Tangga <i>Household Consumption Expenditure</i>	3 743,40	3 939,88	3 976,34	4 071,54	4 383,17
Pengeluaran Konsumsi LNPR <i>NPISH Consumption Expenditure</i>	11,96	12,78	12,88	12,82	13,11
Pengeluaran Konsumsi Pemerintah <i>Government Consumption Expenditure</i>	2 112,62	2 234,69	1 998,92	1 949,05	1 990,57
Pembentukan Modal Tetap Bruto <i>Gross Fixed Capital Formation</i>	3 337,54	3 571,63	3 524,37	3 421,21	3 722,58
Perubahan Inventori <i>Changes in Inventories</i>	10,21	25,73	8,53	36,58	210,66
Net Ekspor Barang dan Jasa/ <i>Exports of Goods and Services</i>	11 907,92	12 010,79	8 884,87	11 378,96	13 945,34
<b>Produk Domestik Regional Bruto/ <i>Gross Regional Domestic Product</i></b>	<b>21 123,65</b>	<b>21 795,50</b>	<b>18 405,91</b>	<b>20 870,16</b>	<b>24 265,43</b>

Sumber/Source: BPS, berbagai sensus, survei dan sumber lain/BPS-Statistics Indonesia, various census, survey, and other sources

**Tabel**  
**Table** 12.6

**Produk Domestik Regional Bruto Atas Dasar Harga Konstan 2010 Menurut Jenis Pengeluaran di Kabupaten Natuna (miliar rupiah), 2018–2022**  
**Gross Regional Domestic Product at 2010 Constant Market Prices by Type of Expenditure in Natuna Regency (billion rupiahs), 2018–2022**

<b>Jenis Pengeluaran</b> <b>Type of Expenditure</b>	<b>2018</b>	<b>2019</b>	<b>2020</b>	<b>2021<sup>x</sup></b>	<b>2022<sup>xx</sup></b>
(1)	(2)	(3)	(4)	(5)	(6)
Pengeluaran Konsumsi Rumah Tangga <i>Household Consumption Expenditure</i>	2 561,05	2 629,36	2 636,34	2 671,24	2 790,76
Pengeluaran Konsumsi LNPRT <i>NPISH Consumption Expenditure</i>	7,71	7,87	7,83	7,76	7,86
Pengeluaran Konsumsi Pemerintah <i>Government Consumption Expenditure</i>	1 334,77	1 375,71	1 205,95	1 152,53	1 174,47
Pembentukan Modal Tetap Bruto <i>Gross Fixed Capital Formation</i>	2 143,60	2 242,92	2 210,33	2 103,87	2 145,61
Perubahan Inventori <i>Changes in Inventories</i>	5,72	14,15	4,70	17,86	99,15
Net Ekspor Barang dan Jasa/Net <i>Exports of Goods and Services</i>	8 983,23	9 029,34	8 577,61	8 692,15	8 443,93
<b>Produk Domestik Regional Bruto/Gross Regional Domestic Product</b>	<b>15 036,09</b>	<b>15 299,36</b>	<b>14 642,75</b>	<b>14 645,40</b>	<b>14 661,78</b>

Sumber/Source: BPS, berbagai sensus, survei dan sumber lain/BPS-Statistics Indonesia, various census, survey, and other sources



# PERBANDINGAN ANTAR KABUPATEN/KOTA

REGENCY/MUNICIPAL COMPARISON

## BAB CHAPTER 13

### Indeks Pembangunan Manusia Menurut Kabupaten/Kota di Kepulauan Riau 2022

*Human Development Index by Regency/Municipality in  
Kepulauan Riau Province 2022*







## PENJELASAN TEKNIS

1. **Penduduk** adalah semua orang yang berdomisili di wilayah teritorial Indonesia, mencakup Warga Negara Indonesia (WNI) dan Warga Negara Asing (WNA) yang telah menetap selama satu tahun atau lebih atau berencana menetap di wilayah Indonesia selama minimal satu tahun. Pada sensus sebelumnya referensi waktu dalam konsep kependudukan adalah enam bulan. Perubahan ini didasari oleh UU No. 24 Tahun 2013 tentang Perubahan atas UU No. 23 Tahun 2006 tentang Administrasi Kependudukan pada Pasal 15.
2. Untuk mengukur kemiskinan, BPS menggunakan konsep kemampuan memenuhi kebutuhan dasar. Dengan pendekatan ini, kemiskinan dipandang sebagai ketidakmampuan dari sisi ekonomi untuk memenuhi kebutuhan dasar makanan dan bukan makanan yang diukur dari sisi pengeluaran. Jadi penduduk miskin adalah penduduk yang memiliki rata-rata pengeluaran perkapita perbulan dibawah garis kemiskinan.
3. **Pertumbuhan ekonomi** merupakan sebuah gambaran makro mengenai hasil dari proses pembangunan ekonomi yang dilakukan oleh stakeholders, baik pemerintah, dunia usaha maupun masyarakat masyarakat menuju keadaan yang lebih baik.

## TECHNICAL NOTES

1. **Population** are all people who live in Indonesia's territory, including Indonesian citizens and foreign citizens who have lived for one year or more or plan to stay in Indonesia territory for at least one year. In the previous census the time reference in the population concept was six months. This change is based on Law no.24 of 2013 concerning Amendments to Law no. 23 of 2006 concerning Population Administration in Article 15.
2. To measure poverty, bps uses the concept of ability to meet basic needs. With this approach, poverty is seen as an economic inability to meet the basic needs of food and non-food as measured by the expenditure side. So the poor are the people who have an average monthly per capita expenditure below the poverty line.
3. **Economic growth** is a macro picture of the outcome of the economic development process undertaken by stakeholders, whether by the government, business community also people towards a better state.



4. **Indeks Pembangunan Manusia (IPM)** menjelaskan bagaimana penduduk dapat mengakses hasil pembangunan dalam memperoleh pendapatan, kesehatan, pendidikan, dan sebagainya.
4. **Human development index (HDI)** explains how people can access development goals in income, health, education, and etc.

<https://natunakab.bps.go.id>



## ULASAN

## DESCRIPTION

Pada tahun 2022, jumlah penduduk Provinsi Kepulauan Riau pada Bulan Juni mencapai 2.179.820 jiwa. Natuna merupakan kabupaten dengan penduduk terkecil kedua setelah Kepulauan Anambas dengan jumlah penduduk sebanyak 85.446 jiwa.

*During 2022, the resident of Kepulauan Riau Province reach 2,179,820 people. Natuna population was the smallest resident once after Kepulauan Anambas Regency with total resident 85,446 people.*

Jumlah penduduk miskin di Kabupaten Natuna tahun 2022 sebesar 4,32 ribu orang. Jumlah ini meningkat dibandingkan tahun 2021. Peningkatan jumlah penduduk miskin juga terjadi di Provinsi Kepulauan Riau dan seluruh kabupaten di Provinsi Kepulauan Riau.

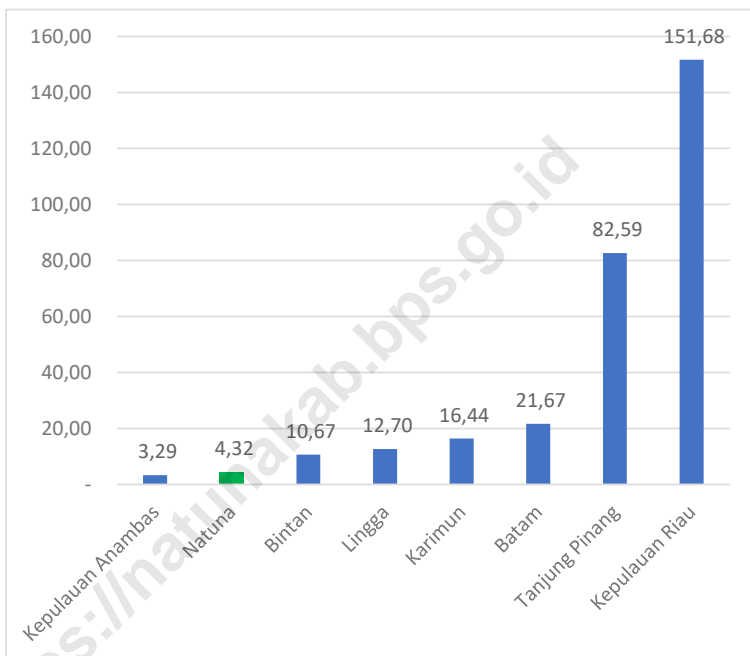
*The number of poor people in Natuna Regency in 2022 reach 4.32 thousand people. This number has increased compared to 2021. The increase in the number of poor people also occur in Riau Islands Province and all districts in Riau Islands Province.*

Indeks Pembangunan Manusia (IPM) Provinsi Kepulauan Riau menunjukkan tren yang meningkat kurun waktu 2018-2022. Peningkatan ini sejalan dengan peningkatan di masing-masing kabupaten/kota. IPM tertinggi berada di Kota Batam sebesar 81,67 dan terendah di Kabupaten Lingga sebesar 66,57. Kabupaten Natuna berada di peringkat keempat dengan nilai 73,47.

*Human Development Index (HDI) of Kepulauan Riau Province shows positive trend within 2018-2022. It trends also followed by other regency/municipality. The highest HDI goes to Batam municipality 81,67 and the lowest goes to Lingga regency 66.57. Natuna Regency placed the fourth rank in Kepulauan Riau province with a value 73,47.*



**Gambar 13.1** Jumlah Penduduk Miskin Menurut Kabupaten/Kota di Provinsi Kepulauan Riau (ribu), 2022  
**Figures** **13.1** Number of Poor Population by Regency/Municipality in Kepulauan Riau Province (thousand), 2022

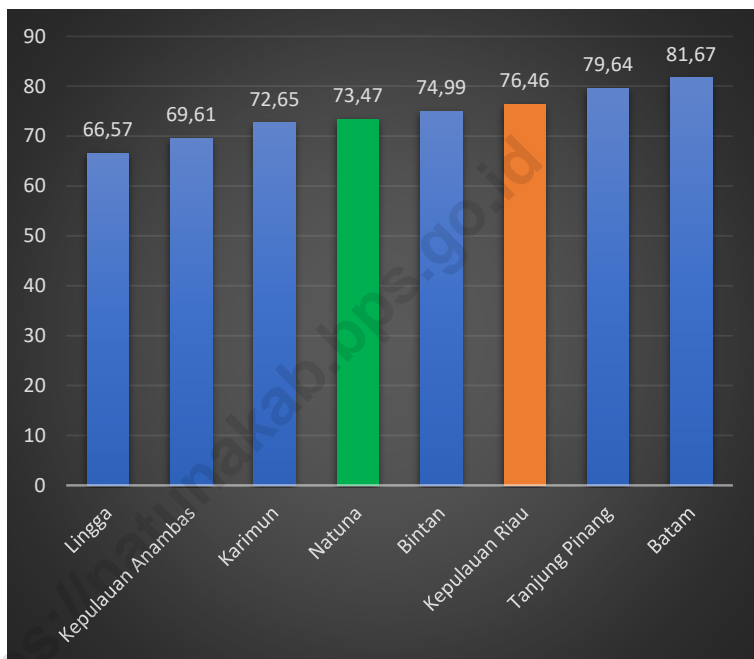


Sumber/Source : BPS, Survei Sosial Ekonomi Nasional (Susenas) Maret/BPS-Statistics Indonesia, National Socioeconomic Survey March



**Gambar** 13.2  
**Figures**

**Indeks Pembangunan Manusia Menurut Kabupaten/  
Kota di Provinsi Kepulauan Riau, 2022**  
*Human Development Index by Regency/Municipality in  
Kepulauan Riau Province, 2022*



Sumber/Source : BPS, berbagai sensus, survei dan sumber lain/BPS-Statistics Indonesia, various census, survey, and other sources

**Tabel 13.1** Jumlah Penduduk Menurut Kabupaten/Kota di Provinsi Kepulauan Riau, 2018–2022  
**Table** Population by Regency/Municipality in Kepulauan Riau Province, 2018–2022

Kabupaten/Kota Regency/Municipality	2018	2019	2020 <sup>1</sup>	2021 <sup>2</sup>	2022 <sup>2</sup>
(1)	(2)	(3)	(4)	(5)	(6)
<b>Kabupaten/Regency</b>					
Karimun	231 145	232 797	253 457	259 452	266 177
Bintan	157 927	159 403	159 518	162 561	165 781
<b>Natuna</b>	<b>76 968</b>	<b>77 771</b>	<b>81 495</b>	<b>83 364</b>	<b>85 446</b>
Lingga	89 501	89 781	98 633	100 661	102 853
Kepulauan Anambas	41 927	42 309	47 402	48 737	50 296
<b>Kota/Municipality</b>					
Batam	1 329 773	1 376 009	1 196 396	1 230 097	1 269 413
Tanjung Pinang	209 280	211 583	227 663	233 367	239 854
<b>Kepulauan Riau</b>	<b>2 136 521</b>	<b>2 189 653</b>	<b>2 064 564</b>	<b>2 118 239</b>	<b>2 179 820</b>

Catatan/Note: <sup>1</sup>Hasil Sensus Penduduk 2020 (SP2020), September/The result of the 2020 Population Census, September

<sup>2</sup>Hasil Proyeksi Penduduk Interim 2020–2023 (Pertengahan tahun/Juni)/The result of Interim Population Projection 2020–2023 (mid year/June)

Sumber/Source: Data dari Hasil Proyeksi Penduduk Indonesia 2010–2035 (Pertengahan tahun/Juni)/Data from the result of Indonesia Population Projection 2010–2035 (mid year/June)





**Tabel** 13.2  
**Table**

**Laju Pertumbuhan Ekonomi Menurut Kabupaten/Kota di Provinsi Kepulauan Riau (persen), 2018–2022**  
**Economic Growth Rate by Regency/Municipality in Kepulauan Riau Province (percent), 2018–2022**

Kabupaten/Kota Regency/Municipality	2018	2019	2020	2021 <sup>x</sup>	2022 <sup>xx</sup>
(1)	(2)	(3)	(4)	(5)	(6)
<b>Kabupaten/Regency</b>					
Karimun	5,05	4,89	- 3,59	3,37	4,38
Bintan	4,85	4,51	- 4,20	0,23	4,44
<b>Natuna<sup>1</sup></b>	<b>2,53</b>	<b>1,75</b>	<b>- 4,29</b>	<b>0,02</b>	<b>0,11</b>
Lingga	4,00	5,18	- 0,68	1,95	3,74
Kepulauan Anambas <sup>1</sup>	-8,21	-0,13	- 7,83	0,04	0,09
<b>Kota/Municipality</b>					
Batam	4,96	5,92	- 2,55	4,75	6,84
Tanjung Pinang	3,21	3,27	- 3,45	0,59	4,12
<b>Kepulauan Riau</b>	<b>4,58</b>	<b>4,84</b>	<b>- 3,80</b>	<b>3,43</b>	<b>5,09</b>

Catatan/Note: <sup>1</sup> Laju pertumbuhan ekonomi dengan Migas/Economic growth rate with Migas

Sumber/Source: BPS, berbagai sensus, survei dan sumber lain/BPS-Statistics Indonesia, various census, survey, and other sources



**Tabel 13.3** Jumlah Penduduk Miskin Menurut Kabupaten/Kota di Provinsi Kepulauan Riau (ribu), 2018–2022  
**Table** Number of Poor Population by Regency/Municipality in Kepulauan Riau Province (thousand), 2018–2022

Kabupaten/Kota Regency/Municipality	2018	2019	2020	2021	2022
(1)	(2)	(3)	(4)	(5)	(6)
<b>Kabupaten/Regency</b>					
Karimun	15,93	15,36	15,99	16,28	16,44
Bintan	10,42	10,14	10,21	10,54	10,67
<b>Natuna</b>	<b>3,6</b>	<b>3,43</b>	<b>3,47</b>	<b>3,98</b>	<b>4,32</b>
Lingga	12,13	11,56	12,45	12,58	12,70
Kepulauan Anambas	2,9	2,72	2,8	3,08	3,29
<b>Kota/Municipality</b>					
Batam	67,41	66,21	67,06	77,17	82,59
Tanjung Pinang	19,3	19,05	19,98	20,85	21,67
<b>Kepulauan Riau</b>	<b>131,68</b>	<b>128,46</b>	<b>131,97</b>	<b>144,46</b>	<b>151,68</b>

Sumber/Source: BPS, Survei Sosial Ekonomi Nasional (Susenas) Maret/BPS-Statistics Indonesia, National Socioeconomic Survey March



**Tabel** 13.4  
**Table**

**Indeks Pembangunan Manusia Menurut Kabupaten/  
Kota di Provinsi Kepulauan Riau, 2018–2022**  
*Human Development Index by Regency/Municipality in  
Kepulauan Riau Province, 2018–2022*

Kabupaten/Kota Regency/Municipality	2018	2019	2020	2021	2022
(1)	(2)	(3)	(4)	(5)	(6)
<b>Kabupaten/Regency</b>					
Karimun	70,56	71,31	71,76	71,70	72,65
Bintan	73,41	74,08	74,41	74,57	74,99
<b>Natuna</b>	<b>72,10</b>	<b>72,60</b>	<b>72,72</b>	<b>73,09</b>	<b>73,47</b>
Lingga	64,06	65,41	65,11	65,83	66,57
Kepulauan Anambas	67,53	69,02	69,07	69,23	69,61
<b>Kota/Municipality</b>					
Batam	80,54	80,95	81,13	81,12	81,67
Tanjung Pinang	78,33	78,76	79,09	78,93	79,64
<b>Kepulauan Riau</b>	<b>74,84</b>	<b>75,52</b>	<b>75,73</b>	<b>75,79</b>	<b>76,46</b>

Sumber/Source: BPS, berbagai sensus, survei dan sumber lain/BPS-Statistics Indonesia, various census, survey, and other sources



# DATA

## MENCERDASKAN BANGSA

— *Enlighten The Nation* —



**BADAN PUSAT STATISTIK  
KABUPATEN NATUNA  
BPS-Statistics of Natuna Regency**

Jl. HR. Soebrantas, Sual  
RT 01 RW 05, Ranai, Bunguran Timur  
<http://natunakab.bps.go.id> Email: [bps2103@bps.go.id](mailto:bps2103@bps.go.id)

ISSN 2963-7007



9 772963 700006