

Katalog/Catalog: 1102001.2101

KABUPATEN KARIMUN DALAM ANGKA

Karimun Regency in Figures



2023



BADAN PUSAT STATISTIK
KABUPATEN KARIMUN
BPS-Statistics of Karimun Regency

KABUPATEN KARIMUN DALAM ANGKA

Karimun Regency in Figures



2023

**BADAN PUSAT STATISTIK
KABUPATEN KARIMUN
BPS-Statistics of Karimun Regency**

Kabupaten Karimun Dalam Angka Karimun Regency in Figures 2023

ISSN/ : 2355-4940

No. Publikasi / *Publication Number* : 21010.2305

Katalog / *Catalog* : 1102001.2101

Ukuran Buku / *Book Size* : 14,8 cm x 21 cm

Jumlah Halaman / *Number of Pages* : x + 435 hal / *pages*

Naskah / *Manuscript*:

BPS Kabupaten Karimun

BPS-Statistics of Karimun Regency

Penyunting / *Editor*:

BPS Kabupaten Karimun

BPS-Statistics of Karimun Regency

Desain Kover oleh / *Cover Design by*:

BPS Kabupaten Karimun

BPS-Statistics of Karimun Regency

Ilustrasi Kover / *Cover Illustration*:

Kantor Bupati Kabupaten Karimun

Office of The Regent of Karimun Regency

Penerbit / *Published by*:

©BPS Kabupaten Karimun/ *BPS-Statistics of Karimun Regency*

Pencetak / *Printed by*:

CV. Era Studio Grafika

Dilarang mengumumkan, mendistribusikan, mengomunikasikan, dan/atau menggandakan sebagian atau seluruh isi buku ini untuk tujuan komersil tanpa izin tertulis dari Badan Pusat Statistik.

Prohibited to announce, distribute, communicate, and/or copy part or all of this book for commercial purpose without permission from BPS-Statistics Indonesia.

**TIM PENYUSUN/TEAM MEMBERS
KABUPATEN KARIMUN DALAM ANGKA 2023**

Pengarah/*Director*

Donny Cahyo Wibowo, SST, M.Si

Penanggung Jawab/*Persons in Charge*

Donny Cahyo Wibowo, SST, M.Si

Penyunting/*Editors*

Donny Cahyo Wibowo, SST, M.Si

Penulis Naskah/*Authors*

Ardin Feri Syukur Gultom, S.Tr.Stat

Gideon Marpaung, S.Tr.Stat

Radhitya Noor Adhyaksani, S.Tr.Stat

Penata Letak/*Layout Designers*

Ardin Feri Syukur Gultom, S.Tr.Stat

Yudika Simatupang, S.Tr.Stat

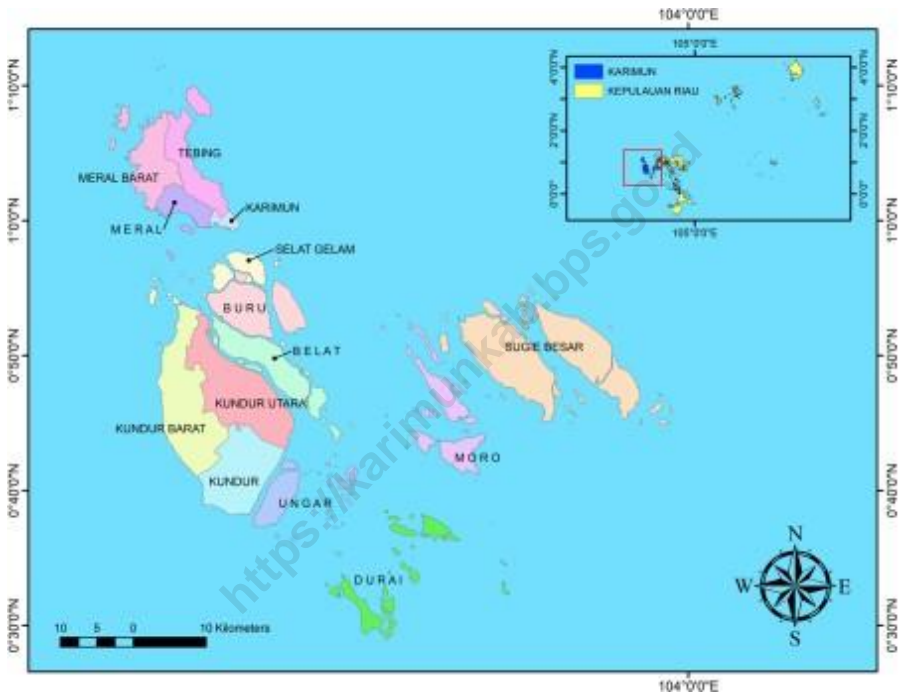
Amoi Sandra Lesmana, A.Md.Stat

Rahmadathul Wisdawati, A.Md.Stat

KONTRIBUTOR DATA/DATA CONTRIBUTOR

1. Bagian Pemerintahan Umum Sekretariat Daerah Kabupaten Karimun/ *Governance Department at Government Secretariat of Secretariat of Karimun Regency*
2. Bagian Hukum Sekretariat Daerah Kabupaten Karimun/ *Law Department at The Foverment Secretariat of Karimun Regency's Parlemt*
3. Badan Kepegawaian dan Pengembangan Sumber Daya Manusia Kabupaten Karimun/ *Employee and Human Development Affair of Karimun Regency*
4. Badan Meteorologi, Klimatologi, dan Geofisika Kabupaten Karimun/ *Metheorology, Climathology, Geophysic of Karimun District*
5. Badan Pertanahan Nasional Kabupaten Karimun/ *Demography and Civil Report Service of Karimun Regency*
6. Badan Pengelola Keuangan dan Aset Daerah Kabupaten Karimun/ *Asset and Monetary Affair of Karimun Regency*
7. Dinas Kependudukan dan Catatan Sipil Kabupaten Karimun/ *Demography and Civil Report Service of Karimun Regency*
8. Dinas Kesehatan Kabupaten Karimun/ *Health Affair Service of Karimun Regency*
9. Dinas Perhubungan Kabupaten Karimun/ *Transportation Department of Karimun Regency*
10. Dinas Perikanan Kabupaten Karimun/ *Fishery Services of Karimun Regency*
11. Dinas Pangan dan Pertanian Kabupaten Karimun/ *Food and Agriculture Service of Karimun Regency*
12. Dinas Pekerjaan Umum dan Penataan Ruang Kabupaten Karimun/ *Department of Public Works and Spatial Planning of Karimun Regency*
13. Dinas Pengendalian Penduduk, KB, PPPA Kabupaten Karimun / *Department of Population Control, Family Planning, Women Empowerment, and Child Protection of Karimun Regency*
14. Dinas Pendidikan Kabupaten Karimun/ *Education Authorities*
15. Dinas Tenaga Kerja dan Perindustrian Kabupaten Karimun/ *Manpower Service and Industry of Karimun Regency*
16. Dinas Pariwisata dan Kebudayaan Kabupaten Karimun/ *Tourism, Art and Culture Service of Karimun Regency*
17. Dinas Penanaman Modal dan Pelayanan Terpadu Satu Pintu Kabupaten Karimun/ *Board of Capital Investment and Integrated Servicing Permit of Karimun Regency*
18. Kementerian Agama Kabupaten Karimun/ *Ministry of Religious Affairs of Karimun Regency*
19. Pengadilan Agama Kabupaten Karimun/ *The Religious Court of Karimun Regency*
20. Pengadilan Negeri Kabupaten Karimun/ *Tanjung Balai Karimun Distric Court*
21. Kepolisian Resort Kabupaten Karimun/ *Regional Police Office of Karimun Regency*
22. BAZNAS Kabupaten Karimun/ *BAZNAS of Karimun Regency*
23. PDAM Tirta Karimun Kabupaten Karimun/ *Tirta Karimun Local Water Company*
24. Perusahaan Listrik Negara (PLN) Kabupaten Karimun/ *PT. PLN Customer Service Unit of Karimun Regency*
25. Sekretariat Dewan Perwakilan Rakyat Daerah Kabupaten Karimun/ *Secretariate of Karimun Regency Regional House of Representative*
26. UPT Pengelolaan Pendapatan Daerah (PPD) Kabupaten Karimun

PETA WILAYAH KABUPATEN KARIMUN
MAP OF KARIMUN REGENCY



KEPALA BPS KABUPATEN KARIMUN
CHIEF STATISTICIAN OF KARIMUN REGENCY



DONNY CAHYO WIBOWO, SST. M.Si



KATA PENGANTAR

Kabupaten Karimun Dalam Angka 2023 merupakan publikasi tahunan yang diterbitkan oleh BPS Kabupaten Karimun. Publikasi ini memuat gambaran umum tentang keadaan geografi dan iklim, pemerintahan, serta perkembangan kondisi sosial-demografi dan perekonomian di Kabupaten Karimun. Meskipun masih terdapat keterbatasan data yang tersedia di beberapa instansi, publikasi ini diharapkan dapat membantu melengkapi penyusunan rencana dan evaluasi pembangunan di Kabupaten Karimun.

Publikasi ini dapat terwujud berkat kerja sama dan partisipasi dari berbagai pihak. Kepada semua pihak yang telah memberikan kontribusi, kami sampaikan penghargaan dan terima kasih. Semoga statistik yang disajikan memberi manfaat bagi banyak pihak untuk berbagai keperluan. Kami mengharapkan tanggapan dan saran dari pengguna publikasi ini untuk perbaikan di masa yang akan datang.

Tanjung Balai Karimun , Februari 2023
Kepala BPS
Kabupaten Karimun

DONNY CAHYO WIBOWO, SST, M.Si



PREFACE

Karimun Regency in Figures 2023 is an annual publication published by BPS Karimun Regency. This publication contains an overview of the geographical and climatic conditions, governance, as well as developments in socio-demographic and economic conditions in Karimun Regency. Although there are still limited data available in several agencies, it is hoped that this publication can help complete the preparation of development plans and evaluations in Karimun Regency.

This publication was made possible thanks to the cooperation and participation of various parties. To all those who have contributed, we express our appreciation and gratitude. Hopefully the statistics presented will benefit many parties for various purposes. We expect feedback and suggestions from users of this publication for future improvements.

Tanjung Balai Karimun , February 2023
Chief Statistician of
Karimun Regency

DONNY CAHYO WIBOWO, SST, M.Si

DAFTAR ISI / CONTENTS

	Halaman <i>Page</i>
Kata Pengantar/ <i>Preface</i>	xi
Daftar Isi/ <i>Contents</i>	xiii
Daftar Tabel/ <i>List of Tables</i>	xv
Daftar Gambar/ <i>List of Figures</i>	xli
Penjelasan Umum/ <i>Explanatory Notes</i>	xlv
1. Geografi dan Iklim/ <i>Geography and Climate</i>	1
2. Pemerintahan/ <i>Government</i>	17
3. Penduduk dan Ketenagakerjaan/ <i>Population and Employment</i>	57
4. Sosial dan Kesejahteraan Rakyat/ <i>Social and Welfare</i>	95
5. Pertanian, Peternakan, dan Perikanan/ <i>Agriculture, Livestock, and Fishery</i>	215
6. Energi/ <i>Energy</i>	305
7. Pariwisata/ <i>Tourism</i>	317
8. Transportasi dan Komunikasi/ <i>Transportation and Communication</i>	335
9. Perbankan, Investasi, Koperasi/ <i>Banking, Investation, Cooperative</i>	351
10. Pengeluaran Penduduk/ <i>Population Expenditure</i>	363
11. Perdagangan Luar Negeri/ <i>Foreign Trade</i>	373
12. Sistem Neraca Regional/ <i>System of Regional Accounts</i>	395
13. Perbandingan Antar Kabupaten/Kota/ <i>Regency/Municipal Comparison</i>	427

DAFTAR TABEL/LIST OF TABLES

		Halaman <i>Page</i>
1.	GEOGRAFI DAN IKLIM/GEOGRAPHY AND CLIMATE	1
1.1	KEADAAN GEOGRAFI	11
	GEOGRAPHY CONDITION	11
1.1.1	Luas Daerah dan Jumlah Pulau Menurut Kecamatan di Kabupaten Karimun, 2022	11
	<i>Total Area and Number of Islands by Subdistrict in Karimun Regency, 2022</i>	<i>11</i>
1.1.2	Tinggi Wilayah dan Jarak ke Ibukota Kabupaten Menurut Kecamatan di Kabupaten Karimun, 2022	12
	<i>Altitude and Distance to the Capital of Regency by Subdistrict in Karimun Regency, 2022</i>	<i>12</i>
1.2	IKLIM.....	14
	CLIMATE	14
1.2.1	Pengamatan Unsur Iklim Menurut Bulan di Kabupaten Karimun, 2022	14
	<i>Observation of Climate Elements by Month in Karimun Regency, 2022</i>	<i>14</i>
2.	PEMERINTAHAN/GOVERNMENT	17
2.1	WILAYAH ADMINISTRATIF	26
	ADMINISTRATIVE AREA	26
2.1.1	Jumlah Desa Menurut Kecamatan di Kabupaten Karimun, 2018 - 2022	26
	<i>Number of Villages by Subdistrict in Karimun Regency, 2018 - 2022.....</i>	<i>26</i>
2.1.2	Jumlah Kelurahan Menurut Kecamatan di Kabupaten Karimun, 2018 - 2022.....	27
	<i>Number of Subdistrict by Subdistrict in Karimun Regency, 2018 - 2022</i>	<i>27</i>
2.1.3	Jumlah Lingkungan/Dusun, RK/RW, dan RT Menurut Kecamatan di Kabupaten Karimun, 2022.....	28
	<i>Numbers of Village Cluster and Community/Neighborhood Institution by Subdistrict in Karimun Regency, 2022</i>	<i>28</i>

	Halaman Page
2.2 DEWAN PERWAKILAN RAKYAT DAERAH	30
REGIONAL HOUSE OF REPRESENTATIVES	30
2.2.1 Jumlah Anggota Dewan Perwakilan Rakyat Daerah Menurut Partai Politik dan Jenis Kelamin di Kabupaten Karimun, 2022	30
<i>Number of Members of The Regional House of Representatives by Political Parties and Sex in Karimun Regency, 2022.....</i>	<i>30</i>
2.2.2 Jumlah Anggota Dewan Perwakilan Rakyat Daerah Menurut Kelompok Umur dan Jenis Kelamin di Kabupaten Karimun, 2022	31
<i>Number of Members of The Regional House of Representatives by Age Group and Sex in Karimun Regency, 2022</i>	<i>31</i>
2.2.3 Jumlah Anggota Dewan Perwakilan Rakyat Daerah Menurut Tingkat Pendidikan dan Jenis Kelamin di Kabupaten Karimun, 2022	32
<i>Number of Members of The Regional House of Representatives by Education Level and Sex in Karimun Regency, 2022.....</i>	<i>32</i>
2.2.4 Peraturan Daerah yang Dikeluarkan Pemerintah Daerah bersama Dewan Perwakilan Rakyat Daerah Kabupaten Karimun, 2022	33
<i>Local Regulation Released by Local Government with Regional Representative of Karimun Regency, 2022.....</i>	<i>33</i>
2.2.5 Peraturan Bupati yang Dikeluarkan oleh Pemerintah Kabupaten Karimun, 2022	34
<i>Local Regulation Released by Local Government of Karimun Regency, 2022</i>	<i>34</i>
2.2.6 Jumlah Keputusan Bupati Karimun Menurut Jenis Keputusan, 2022	38
<i>Numbers of Karimun Regent's Decisions by Kinds, 2022.....</i>	<i>38</i>
2.3 SUMBER DAYA MANUSIA	40
HUMAN RESOURCES	40
2.3.1 Jumlah Pegawai Negeri Sipil Menurut Jabatan dan Jenis Kelamin di Kabupaten Karimun, 2021 dan 2022	40
<i>Number of Civil Servants by Occupation and Sex, 2021 and 2022.....</i>	<i>40</i>

	Halaman Page	
2.3.2	Jumlah Pegawai Negeri Sipil Menurut Tingkat Pendidikan dan Jenis Kelamin di Kabupaten Karimun, 2021 dan 2022..... <i>Number of Civil Servants by Educational Level and Sex in Karimun Regency, 2021 and 2022</i>	42 42
2.3.3	Jumlah Pegawai Negeri Sipil Menurut Tingkat Kepangkatan dan Jenis Kelamin di Kabupaten Karimun, 2021 dan 2022..... <i>Number of Civil Servants by Hierarchy and Sex in Karimun Regency, 2021 and 2022</i>	44 44
2.3.4	Jumlah Pegawai Negeri Sipil Menurut Dinas/Instansi Pemerintah dan Jenis Kelamin di Kabupaten Karimun, 2022..... <i>Number of Civil Servants by Institution/Office and Sex in Karimun Regency, 2022</i>	46 46
2.4	KEUANGAN PEMERINTAH GOVERNMENT FINANCE	50 50
2.4.1	Realisasi Pendapatan Pemerintah Kabupaten Karimun Menurut Jenis Pendapatan (Rupiah), 2022..... <i>Actual Revenues of Government of Karimun Regency by Source of Revenues (Rupiahs), 2022</i>	50 50
2.4.2	Realisasi Belanja Pemerintah Kabupaten Karimun Menurut Jenis Belanja (Rupiah) (Unaudited), 2022..... <i>Actual Expenditures of Government of Karimun Regency by Kind of Expenditures (Rupiahs) (Unaudited), 2022</i>	51 51
2.5	ADMINISTRASI PEMERINTAHAN GOVERNMENT ADMINISTRATION	53 53
2.5.1	Jumlah Kepemilikan Kartu Tanda Penduduk Elektronik (KTP-el) Menurut Kecamatan dan Jenis Kelamin di Kabupaten Karimun, 2022..... <i>Numbers of Owned Identity Card by Subdistrict and Sex in Karimun Regency, 2022</i>	53 53

	Halaman Page
2.5.2	Jumlah Penerbitan Akta Kelahiran Menurut Kecamatan di Kabupaten Karimun, 2021 dan 2022 54 <i>Number of Issued Birth Certificate by Subdistrict in Karimun Regency, 2021 and 2022</i> 54
2.5.3	Jumlah Akta Perkawinan yang Dikeluarkan Menurut Agama di Kabupaten Karimun, 2021 dan 2022 55 <i>Number of Marriage Deeds Issued by Religiom in Karimun Regency, 2021 and 2022</i> 55
2.5.4	Jumlah Sertifikat Hak Atas Tanah yang Diterbitkan Menurut enisnya di Kabupaten Karimun, 2021 dan 2022 56 <i>Number of Issued Land Right Certificate by Kinds in Karimun Regency, 2021 and 2022</i> 56
3.	PENDUDUK DAN KETENAGAKERJAAN/POPULATION AND EMPLOYMENT 57
3.1	KEPENDUDUKAN..... 69 POPULATION 69
3.1.1	Penduduk, Laju Pertumbuhan Penduduk per Tahun, Distribusi Persentase Penduduk, Kepadatan Penduduk, Rasio Jenis Kelamin Penduduk Menurut Kecamatan di Kabupaten Karimun, 2022 69 <i>Population, Population Growth Rate, Percentage Distribution of Population, Population Density, and Population Sex Ratio by Subdistrict in Karimun Regency, 2022..... 69</i>
3.1.2	Jumlah Penduduk Menurut Kelompok Umur dan Jenis Kelamin di Kabupaten Karimun, 2022..... 72 <i>Population by Age Group and Sex in Karimun Regency, 2022</i> 72
3.1.3	Arus Migrasi Penduduk yang Tercatat Menurut Kecamatan dan Jenis Kelamin di Kabupaten Karimun, 2022..... 73 <i>Number of Registered Population Migration Flow by Subdistrict and Sex in Karimun Regency, 2022</i> 73

	Halaman Page
3.1.4 Rata-rata Anggota Keluarga Menurut Kecamatan di Kabupaten Karimun, 2022.....	75
<i>Average of Population per Household by Subdistrict in Karimun Regency, 2022.....</i>	<i>75</i>
3.2 KETENAGAKERJAAN	77
EMPLOYMENT	77
3.2.1 Jumlah Penduduk Berumur 15 Tahun Keatas Menurut Jenis Kegiatan Selama Seminggu yang Lalu dan Jenis Kelamin di Kabupaten Karimun, 2022.....	77
<i>Population Aged 15 Years and Over by Type of Activity During The Previous Week and Sex in Karimun Regency, 2022.....</i>	<i>77</i>
3.2.2 Penduduk Berumur 15 Tahun ke Atas Menurut Kelompok Umur dan Jenis Kegiatan Selama Seminggu yang Lalu di Kabupaten Karimun, 2022	78
<i>Population Aged 15 Years and Over by Age Group and Type of Activity During The Previous Week Karimun Regency, 2022</i>	<i>78</i>
3.2.3 Penduduk Berumur 15 Tahun ke Atas Menurut Pendidikan Tertinggi yang Dltamatkan dan Jenis Kegiatan Selama Seminggu yang Lalu di Kabupaten Karimun, 2022.....	80
<i>Population 15 Years of Age and Over by Educational Attainment and Type of Activity During the Previous Week in Karimun Regency, 2022 ...</i>	<i>80</i>
3.2.4 Penduduk Berumur 15 Tahun ke Atas yang Bekerja Selama Seminggu yang Lalu menurut Kelompok Umur dan Jenis Kelamin di Kabupaten Karimun, 2022.....	82
<i>Population Aged 15 Years and Over Who Work During The Previous Week by Age Group and Sex in Karimun Regency, 2022.....</i>	<i>82</i>
3.2.5 Penduduk Berumur 15 Tahun ke Atas yang Bekerja Selama Seminggu yang Lalu Menurut Lapangan Pekerjaan Utama dan Jenis Kelamin di Kabupaten Karimun, 2022	83
<i>Population Aged 15 Years and Over Who Work During The Previous Week by Main Industry and Sex in Karimun Regency, 2022</i>	<i>83</i>

3.2.6	Penduduk Berumur 15 Tahun ke Atas yang Bekerja Selama Seminggu yang Lalu menurut Jumlah Jam Kerja Seluruhnya dan Jenis Kelamin di Kabupaten Karimun, 2022.....	84
	<i>Population Aged 15 Years and Over Who Work During The Previous Week by Total Working Hours and Sex in Karimun Regency, 2022</i>	84
3.2.7	Penduduk Berumur 15 Tahun ke Atas yang Bekerja Selama Seminggu yang Lalu Menurut Status Pekerjaan Utama dan Jenis Kelamin di Kabupaten Karimun, 2022.....	85
	<i>Population Aged 15 Years and Over Who Work During The Previous Week by Main Employment Status and Sex in Karimun Regency, 2022.</i>	85
3.2.8	Penduduk Berumur 15 Tahun ke Atas yang Bekerja Selama Seminggu yang Lalu Menurut Status Pendidikan yang Ditamatkan dan Jenis Kelamin di Kabupaten Karimun, 2022.....	86
	<i>Population 15 Years of Age and Over by Educational Attainment and ex in Karimun Regency, 2022.....</i>	86
3.2.9	Jumlah Tenaga Kerja Asing Terdaftar Menurut Kebangsaan di Kabupaten Karimun, 2022.....	87
	<i>Registered Expatriate by Nationality in Karimun Regency, 2022.....</i>	87
3.2.10	Jumlah Pencari Kerja menurut Kelompok Umur dan Jenis Kelamin per Bulan di Kabupaten Karimun, 2022.....	88
	<i>Number of Job Seekers by Age Group and Sex per Month in Karimun Regency, 2022</i>	88
3.2.11	Jumlah Pencari Kerja Terdaftar Menurut Tingkat Pendidikan Tertinggi yang Ditamatkan dan Jenis Kelamin di Kabupaten Karimun, 2022.....	90
	<i>Number of Registered Job Applicants by Educational Attainment and Sex in Karimun Regency, 2022</i>	90
3.2.12	Perkembangan Upah Minimum Regional (UMR) Kabupaten Karimun, 2015 - 2022.....	91
	<i>Regional Minimum Wage Development of Karimun Regency, 2015-2022</i>	91

3.2.13	Rata-rata Upah/Gaji Bersih Sebulan Pekerja Formal Menurut Lapangan Pekerjaan Utama di Kabupaten Karimun (rupiah), 2020 - 2022	92
	<i>Average Wage a Month of Formal Worker by Main Industry in Karimun Regency (rupiah), 2020 - 2022.....</i>	92
3.2.14	Rata-rata Upah/Gaji Bersih Sebulan Pekerja Informal Menurut Lapangan Pekerjaan Utama di Kabupaten Karimun (rupiah), 2020 - 2022	93
	<i>Average Wage a Month of Informal Worker by Main Industry in Karimun Regency (rupiah), 2020 - 2022</i>	93
4.	SOSIAL DAN KESEJAHTERAAN RAKYAT/SOCIAL AND WELFARE	95
4.1	PENDIDIKAN	114
	EDUCATION	114
4.1.1	Jumlah Sekolah, Guru ¹ , dan Murid Taman Kanak-Kanak (TK) di Bawah Kementerian Pendidikan dan Kebudayaan Menurut Menurut Kecamatan di Kabupaten Karimun, 2021/2022 dan 2022/2023.....	114
	<i>Number of Schools, Teachers, and Pupils in Kindergarten Under The Ministry of Education and Culture by Subdistrict in Karimun Regency, 2021/2022 and 2022/2023.....</i>	114
4.1.2	Jumlah Sekolah, Guru, dan Murid Raudatul Athfal (RA) di Bawah Kementerian Agama Menurut Kecamatan di Kabupaten Karimun, 2021/2022 dan 2022/2023	117
	<i>Number of Schools, Teachers, and Pupils in Raudatul Athfal (RA) Under The Ministry of Religious Affairs by Subdistrict in Karimun Regency, 2021/2022 and 2022/2023</i>	117
4.1.3	Jumlah Sekolah, Guru ¹ , dan Murid Sekolah Dasar (SD) di Bawah Kementerian Pendidikan dan Kebudayaan Menurut Kecamatan di Kabupaten Karimun, 2021/2022 dan 2022/2023	118
	<i>Number of Schools, Teachers¹, and Pupils in Primary Schools Under The Ministry of Education and Culture by Subdistrict in Karimun Regency, 2021/2022 and 2022/2023</i>	118

4.1.4	Jumlah Sekolah, Guru, dan Murid Madrasah Ibtidaiyah (MI) di Bawah Kementerian Agama Menurut Kecamatan Menurut Kecamatan di Kabupaten Karimun, 2021/2022 dan 2022/2023.....	121
	<i>Number of Schools, Teachers, and Pupils in Madrasah Ibtidaiyah (MI) Under The Ministry of Religious Affairs by Subdistrict in Karimun Regency, 2021/2022 and 2022/2023</i>	<i>121</i>
4.1.5	Jumlah Sekolah, Guru, dan Murid Sekolah Menengah Pertama (SMP) di Bawah Kementerian Pendidikan dan Kebudayaan Menurut Kecamatan di Kabupaten Karimun, 2021/2022 dan 2022/2023.....	124
	<i>Number of Schools, Teachers, and Pupils in Lower Secondary Schools Under The Ministry of Education and Culture by Subdistrict in Karimun Regency, 2021/2022 and 2022/2023</i>	<i>124</i>
4.1.6	Jumlah Sekolah, Guru, dan Murid Madrasah Tsanawiyah (MTs) di Bawah Kementerian Agama Menurut Kecamatan di Kabupaten Karimun, 2021/2022 dan 2022/2023	127
	<i>Number of Schools, Teachers, and Pupils in Madrasah Tsanawiyah (MTs) Under The Ministry of Religious Affairs by Subdistrict in Karimun Regency, 2021/2022 and 2022/2023</i>	<i>127</i>
4.1.7	Jumlah Sekolah, Guru, dan Murid Sekolah Menengah Atas (SMA) di Bawah Kementerian Pendidikan dan Kebudayaan Menurut Kecamatan di Kabupaten Karimun, 2021/2022 dan 2022/2023.....	130
	<i>Number of Schools, Teachers, and Pupils in Upper Secondary Schools Under The Ministry of Education and Culture by Subdistrict in Karimun Regency, 2021/2022 and 2022/2023</i>	<i>130</i>
4.1.8	Jumlah Sekolah, Guru, dan Murid Sekolah Menengah Kejuruan (SMK) di Bawah Kementerian Pendidikan dan Kebudayaan Menurut Kecamatan di Kabupaten Karimun, 2021/2022 dan 2022/2023.....	133
	<i>Number of Schools, Teachers, and Pupils in Vocational High Schools Under The Ministry of Education and Culture by Subdistrict in Karimun Regency, 2021/2022 and 2022/2023</i>	<i>133</i>

	Halaman Page
4.1.9	Jumlah Sekolah, Guru, dan Murid Madrasah Aliyah (MA) di Bawah Kementerian Agama Menurut Kecamatan di kabupaten Karimun, 2021/2022 dan 2022/2023 136 <i>Number of Schools, Teachers, and Pupils in Madrasah Aliyah (MA) Under the Ministry of Religious Affairs by Subdistrict in Karimun Regency, 2021/2022 and 2022/2023..... 136</i>
4.1.10	Jumlah Desa ¹ /Kelurahan yang Memiliki Fasilitas Sekolah Menurut Kecamatan dan Tingkat Pendidikan, 2020 - 2023 139 <i>Number of Villages¹ Having Educational Facilities by Subdistrict and Educational Level, 2020 - 2023..... 139</i>
4.1.11	Persentase Penduduk Usia 7–24 Tahun Menurut Jenis Kelamin, Kelompok Umur Sekolah, dan Partisipasi Sekolah ¹ di Kabupaten Karimun, 2022 144 <i>Percentage of People 7-24 Years Old by Sex, School Age Group, and School Partisipation in Karimun Regency, 2022..... 144</i>
4.1.12	Angka Partisipasi Murni (APM) dan Angka Partisipasi Kasar (APK) Menurut Jenjang Pendidikan di Kabupaten Karimun, 2021 - 2022 ... 145 <i>Net Enrollment Rate and Gross Enrollment Ratio by Educational Level in Karimun Regency, 2021 - 2022..... 145</i>
4.1.13	Persentase Penduduk Berumur 15 Tahun ke Atas yang Melek Huruf Menurut Kelompok Umur di Kabupaten Karimun, 2022 146 <i>Percentage of Literate People Aged 15 Years and Over by Age Group in Karimun Regency, 2022 146</i>
4.2	KESEHATAN 148 HEALTH..... 148
4.2.1	Jumlah Desa ¹ /Kelurahan Yang Memiliki Sarana Kesehatan Menurut Kecamatan di Kabupaten Karimun, 2020 - 2022..... 148 <i>Number of Villages¹ Having Health Facilities by Subdistrict in Karimun Regency, 2020 - 2022..... 148</i>
4.2.2	Jumlah Tenaga Kesehatan Menurut Kecamatan di Kabupaten Karimun, 2022 154 <i>Number of Medical Personnel by Subdistrict in Karimun Regency, 2022 154</i>

	Halaman Page
4.2.3	Persentase Penduduk yang Mempunyai Keluhan Kesehatan Selama Sebulan Terakhir di Kabupaten Karimun, 2017 - 2022 156 <i>Percentage of People Who Had Health Complaint During a Month Prior to The Survey in Karimun Regency, 2017 - 2022 156</i>
4.2.4	Jumlah Rumah Sakit Umum, Rumah Sakit Khusus, Rumah Sakit/ Rumah Bersalin, Puskesmas, Klinik/Balai Kesehatan, Posyandu, dan Polindes Menurut Kecamatan di Kabupaten Karimun, 2021 dan 2022 157 <i>Number of General Hospital, Special Hospital, Maternity Hospital and Public Health Center, Medical Clinic, Integrated Service Post, Village maternity Cottage by Subdistrict in Karimun Regency, 2021 and 2022 157</i>
4.2.5	Persentase Wanita Berumur 15–49 Tahun yang Pernah Kawin dan Melahirkan Hidup dalam Dua Tahun Terakhir Menurut Penolong Persalinan di Kabupaten Karimun, 2020 - 2022..... 160 <i>Percentage of Women Ever Married Aged 15-49 Years Who Gave Birth Alived Children in Last Two Years by Birth Attendant in Karimun Regency, 2020 - 2022..... 160</i>
4.2.6	Jumlah Kasus HIV/AIDS, IMS, DBD, Muntaber, dan TB di Kabupaten Karimun, 2022 161 <i>Number of Cases Diseases of HIV/AIDS, Sexually Transmitted Infection, Dengue Fever, Diarhea, and Tuberculosis in Karimun Regency, 2022..... 161</i>
4.2.7	Persentase Penduduk yang Menggunakan Jaminan Kesehatan untuk Berobat Jalan Menurut Jenis Kelamin di Kabupaten Karimun, 2019 - 2022 162 <i>Percentage of People Who Use Health Insurance to Outpatient by Sex in Karimun Regency, 2019 - 2022..... 162</i>
4.2.8	Persentase Penduduk yang Mempunyai Keluhan Kesehatan Selama Sebulan Terakhir dan Tidak Berobat Jalan Menurut Alasan Utama Tidak Berobat Jalan di Kabupaten Karimun, 2020 - 2022 163 <i>Percentage of People Who Had Health Complaint During a Month rior to the Survey and Had Not Outpatient by Reason in Karimun Regency, 2020 - 2022..... 163</i>
4.2.9	Persentase Penduduk Usia 15 Tahun Ke Atas yang Merokok dalam Sebulan Terakhir Menurut Kelompok Umur di Kabupaten Karimun, 2021 - 2022..... 164

	<i>Percentage of People Over 15 Years Old Who Smoke During a Month Prior to the Survey by Age Group in Karimun Regency, 2021 - 2022.....</i>	164
4.2.10	Persentase Penduduk yang Memiliki Jaminan Kesehatan Menurut Jenis Jaminan Kesehatan di Kabupaten Karimun, 2021 - 2022..... <i>Percentage of Population Who Has Health Insurance by Type of Health Insurance in Karimun Regency, 2021 - 2022</i>	165 165
4.2.1	Persentase Balita Yang Pernah Mendapat Imunisasi Menurut Kecamatan dan Jenis Imunisasi di Kabupaten Karimun, 2022..... <i>Percentage of Children Under Five Years Who Had Immunization by Subdistrict and Type of Immunisation in Karimun Regency, 2022</i>	166 166
4.2.12	Jumlah Kunjungan Neonatal menurut Kecamatan di Kabupaten Karimun, 2022	167
	<i>Numbers of Neonatal Visited to Public Clinic by Subdistrict in Karimun Regency, 2022</i>	167
4.2.13	Jumlah Anak Balita (12-59 bulan) yang Mendapat Pelayanan Kesehatan Minimal 8 Kali Menurut Kecamatan di Kabupaten Karimun, 2022	168
	<i>Numbers of Toddler (12-59 Months) Getting Health Care at least 8 Times by Subdistrict in Karimun Regency, 2022</i>	168
4.2.14	Jumlah Bayi Lahir Hidup, Bayi Lahir Mati, dan Bayi Meninggal Setelah Lahir menurut Kecamatan di Kabupaten Karimun, 2022.....	169
	<i>Numbers of Baby Born Alive, Stillborne Baby, and Baby Die After Delivering Birth by Subdistrict in Karimun Regency, 2022</i>	169
4.2.15	Jumlah Bayi Lahir, Bayi Berat Badan Lahir Rendah (BLBR), BLBR Dirujuk, dan Bergizi Buruk Menurut Kecamatan di Kabupaten Karimun, 2022	170
	<i>Number of Births, Babies with Low Birth Weights (LBW), Treated LBW, and Malnutrition Cases by Subdistrict in Karimun Regency, 2022.....</i>	170
4.2.16	Jumlah Ibu Hamil, Ibu yang Melahirkan, dan Ibu yang Belum Melahirkan menurut Kecamatan di Kabupaten Karimun, 2022	171
	<i>Numbers of Pregnant Mother, Bearing Mother, and Mother which not yet Borne by Subdistrict in Karimun Regency, 2022.....</i>	171
4.2.17	Jumlah Ibu Hamil, Melakukan Kunjungan K1, Melakukan Kunjungan K4, Kurang Energi Kronis (KEK), dan Mendapat Tablet Zat Besi (Fe) di Kabupaten Karimun, 2018 - 2022	172

	Halaman Page
<i>Number of Pregnant Women, Those with One Visit and four Visits of Antenatal Care, Chronic Energy Deficiency (CED), and Receiving Iron Supplement in Karimun Regency, 2018 - 2022</i>	172
4.2.18 Jumlah Kematian Ibu Maternal menurut Kecamatan di Kabupaten Karimun, 2022	173
<i>Number of Maternal Death by Subdistrict in Karimun Regency, 2022...</i>	173
4.2.19 Jumlah Penderita dan Kematian oleh Penyakit Muntaber/Diare dan DBD menurut Puskesmas di Kabupaten Karimun, 2022	174
<i>Number of Patient and Death by Vomiting/Diarrhea Disease and DHF by Sub-Regency in Karimun Regency, 2022.....</i>	174
4.2.20 Jumlah Kasus Penyakit Terbanyak di Kabupaten Karimun, 2022.....	175
<i>Number of Cases Diseases in Karimun Regency, 2022.....</i>	175
4.2.21 Jumlah Klinik Keluarga Berencana (KKB) dan Pos Pelayanan Keluarga Berencana Desa (PPKBD) Menurut Kecamatan di Kabupaten Karimun, 2022.....	176
<i>Number of Family Planning Clinics and Village Family Planning Services Unit by Subdistrict in Karimun Regency, 2022.....</i>	176
4.2.22 Jumlah Pasangan Usia Subur dan Peserta KB Aktif Menurut Kecamatan di Kabupaten Karimun, 2022	177
<i>Number of Eligible Couples and Family Planning Participants by</i>	177
<i>Subdistrict in Karimun Regency, 2022.....</i>	177
4.3 AGAMA	179
RELIGION	179
4.3.1 Persentase Penduduk Menurut Kecamatan dan Agama yang Dianut di Kabupaten Karimun, 2022	179
<i>Percentage of Population by Subdistrict and Religion in Karimun Regency, 2022</i>	179
4.3.2 Jumlah Tempat Peribadatan Menurut Kecamatan di Kabupaten Karimun, 2022	180
<i>Number of Worship Facilities by Subdistrict in Karimun Regency, 2022</i>	180
4.3.3 Calon Jemaah Haji yang Mendaftar dan yang Diberangkatkan ke Mekah menurut Kecamatan di Kabupaten Karimun, 2022	181
<i>Numbers of Hajj Pilgrims Whom has Enrolled and Departed to Mecca by Subdistrict in Karimun Regency, 2022</i>	181

	Halaman Page
4.3.4	Calon Jemaah Haji yang Mendaftar menurut Status Pekerjaan dan Kecamatan di Kabupaten Karimun, 2022 182 <i>Numbers of Hajj Pilgrims Whom has Enrolled by Occupation and Subdistrict in Karimun Regency, 2022</i> 182
4.3.5	Calon Jemaah Haji yang Berangkat ke Mekkah Menurut Status Pekerjaan dan Kecamatan di Kabupaten Karimun, 2022 184 <i>Numbers of Hajj Pilgrims Whom has Departed to Mecca by Occupation and Subdistrict in Karimun Regency, 2022</i> 184
4.3.6	Jumlah Orang yang Menerima Qurban dan Hewan Qurban Menurut Kecamatan di Kabupaten Karimun, 2022 186 <i>Number of Qurban Receiver and Qurban Animal by Subdistrict in Karimun Regency, 2022</i> 186
4.3.7	Jumlah Majelis Taklim Menurut Kecamatan di Kabupaten Karimun, 2022 187 <i>Number of Moslem Community by Subdistrict in Karimun Regency, 2022</i> 187
4.3.8	Jumlah Nikah, Talak, dan Cerai Menurut Kecamatan di Kabupaten Karimun, 2022 188 <i>Number of Marriages, Separation, and Divorces by Subdistrict in Karimun Regency, 2022</i> 188
4.3.9	Penyaluran Zakat Fitrah Menurut Kecamatan di Kabupaten Karimun, 2022 189 <i>Distribution of Zakat Fitrah by Subdistrict in Karimun Regency, 2022...</i> 189
4.3.10	Penyaluran Zakat Mal, Zakat Profesi, dan Fidyah Menurut Kecamatan di Kabupaten Karimun, 2022 190 <i>Distribution of Zakat Mal, Zakat Profession, and Fidyah by Subdistrict in Karimun Regency, 2022</i> 190
4.4	KRIMINALITAS 192 CRIME 192
4.4.1	Jumlah Kejahatan yang Terjadi di Wilayah Polres Karimun, 2022..... 192 <i>Number of Reported Criminal Cases in Regional Police Office of Karimun Regency, 2022</i> 192
4.4.2	Jumlah Korban Kejahatan yang Terjadi di Wilayah Polres Karimun Menurut Jenis Kejahatan dan jenis Kelamin, 2022 193 <i>Number of Criminal Cases Victim by Crime Type and Sex in Regional</i>

	Halaman Page
	193
4.4.3	194
	194
4.4.4	195
	195
4.4.5	196
	196
4.4.6	197
	197
4.4.7	198
	198
4.5 KEMISKINAN	200
POVERTY.....	200
4.5.1	200
	200
4.5.2	201
	201

	Halaman Page
4.6 SOSIAL LAINNYA	203
OTHER SOCIAL AFFAIRS.....	203
4.6.1 Jumlah Desa ¹ /Kelurahan yang Mengalami Bencana Alam ² Menurut Kecamatan di Kabupaten Karimun, 2019 - 2022	203
<i>Number of Villages¹ that Had Natural Disaster² by Subdistrict in Karimun Regency, 2019 - 2022.....</i>	<i>203</i>
4.6.2 Persentase Rumah Tangga Menurut Luas Lantai di Kabupaten Karimun (m ²), 2019 - 2022	206
<i>Percentage of Household Population by Floor Area in Karimun Regency (m²), 2019 - 2022</i>	<i>206</i>
4.6.3 Persentase Rumah Tangga Menurut Sumber Air Minum di Kabupaten Karimun, 2019 - 2022	207
<i>Percentage of Household Population by Source of Drinking Water in Karimun Regency, 2019 - 2022.....</i>	<i>207</i>
4.6.4 Persentase Rumah Tangga Menurut Sumber Penerangan di Kabupaten Karimun, 2018 - 2022	208
<i>Percentage of Household Population by Lighting Source in Karimun Regency, 2018 - 2022.....</i>	<i>208</i>
4.6.5 Persentase Rumah Tangga Menurut Penggunaan Fasilitas Buang Air Besar di Kabupaten Karimun, 2018 - 2022.....	209
<i>Percentage of Household Population by Type of Toilet Facilities in Karimun Regency, 2018- 2022.....</i>	<i>209</i>
4.6.6 Persentase Rumah Tangga Menurut Bahan Bakar Utama Untuk Memasak di Kabupaten Karimun, 2020 - 2022	210
<i>Percentage of Household Population by Type of Cooking Fuel in Karimun Regency, 2020 - 2022.....</i>	<i>210</i>
4.6.7 Persentase Rumah Tangga Menurut Status Penguasaan Bangunan Tempat Tinggal di Kabupaten Karimun, 2019 - 2022	211
<i>Percentage of Household population by Dwelling Ownership Status in Karimun Regency, 2019 - 2022.....</i>	<i>211</i>
4.6.8 Persentase Rumah Tangga Menurut Jenis Lantai Terlus di Kabupaten Karimun, 2020 - 2022.....	212
<i>Percentage of Household Population by Main Material of Dwelling Floor in Karimun Regency, 2020 - 2022.....</i>	<i>212</i>

	Halaman Page
4.6.9	Persentase Rumah Tangga yang Memiliki Akses Sanitasi Layak di Kabupaten Karimun, 2018 - 2022 213 <i>Percentage of Household Population by Access to Improved Sanitation in Karimun Regency, 2018 - 2022</i> 213
4.6.10	Persentase Rumah Tangga yang Memiliki Akses Sumber Air Minum Layak di Kabupaten Karimun, 2018 - 2022 214 <i>Percentage of Household Population with Improved Drinking Water in Karimun Regency, 2018 - 2022</i> 214
5.	PERTANIAN, PETERNAKAN, DAN PERIKANAN/AGRICULTURE, LIVESTOCK, AND FISHERY 215
5.1	TANAMAN PANGAN 227
	FOOD CROPS 227
5.1.1	Luas Panen, Produktivitas, dan Produksi Padi Menurut Kecamatan di Kabupaten Karimun, 2022..... 227 <i>Harvested Area, Productivity, dan Production of Paddy by Subdistrict in Karimun Regency, 2022</i> 227
5.1.2	Produksi Padi ¹ dan Beras Menurut Kecamatan di Kabupaten Karimun, 2022 228 <i>Paddy and Rice Production¹ by Subdistrict in Karimun Regency, 2022.</i> 228
5.1.3	Produksi Jagung dan Kedelai Menurut Kecamatan di Kabupaten Karimun, 2022 229 <i>Production of Maize and Soybeans by Subdistrict in Karimun Regency, 2022</i> 229
5.1.4	Produksi Ubi Kayu, Ubi Jalar, dan Kacang Tanah di Kabupaten Karimun (ton), 2021 dan 2022..... 230 <i>Production of Cassava, Sweet Potato, and Peanuts by Subdistrict in Karimun Regency (ton), 2021 and 2022</i> 230
5.2	HORTIKULTURA 232
	HORTICULTURE..... 232
5.2.1	Luas Panen Tanaman Sayuran Menurut Kecamatan dan Jenis Tanaman di Kabupaten Karimun (ha), 2021 dan 2022 232

	Halaman Page
	<i>Harvested Area of Vegetables by Subdistrict and Kind of Plant in Karimun Regency (ha), 2021 and 2022.....</i> 232
5.2.2	Produksi Tanaman Sayuran Menurut Kecamatan dan Jenis Sayuran di Kabupaten Karimun (kuintal), 2021 dan 2022..... 237 <i>Production of Vegetables by Subdistrict and Kind of Plant in Karimun Regency (quintal) , 2021 and 2022.....</i> 237
5.2.3	Luas Panen Tanaman Sayuran dan Buah–Buahan Semusim Menurut Jenis Tanaman di Kabupaten Karimun, 2020 - 2022 242 <i>Harvested Area of Seasonal Vegetables and Fruits by Kind of Plant in Karimun Regency, 2020 - 2022.....</i> 242
5.2.4	Produksi Tanaman Sayuran dan Buah–Buahan Semusim Menurut Jenis Tanaman di Kabupaten Karimun , 2020 - 2022 244 <i>Production of Seasonal Vegetables and Fruits by Kind of Plant in Karimun Regency, 2020 - 2022.....</i> 244
5.2.5	Luas Panen Tanaman Biofarmatika Menurut Kecamatan dan Jenis Sayuran di Kabupaten Karimun, 2021 dan 2022 246 <i>Harvested Area of Medical Plants by Sub District and Kind of Plant in Karimun Regency, 2021 and 2022.....</i> 246
5.2.6	Produksi Tanaman Biofarmatika Menurut Kecamatan dan Jenis Sayuran di Kabupaten Karimun, 2021 dan 2022 250 <i>Production of Medical Plants by Sub District and Kind of Plant in Karimun Regency, 2021 and 2022.....</i> 250
5.2.7	Luas Tanam Tanaman Biofarmatika Menurut Jenis Tanaman di Kabupaten Karimun, 2020 - 2022 254 <i>Harvested Area of Medical Plants by Kind of Plant in Karimun Regency, 2020 - 2022 </i> 254
5.2.8	Produksi Tanaman Biofarmatika Menurut Jenis Tanaman di Kabupaten Karimun, 2020 - 2022 255 <i>Production of Medical Plants by Kind of Plant in Karimun Regency, 2020 - 2022 </i> 255
5.2.9	Luas Panen Tanaman Hias Menurut Kecamatan dan Jenis Tanaman di Kabupaten Karimun, 2021 dan 2022 256 <i>Harvested Area of Ornamental Plants by Sub District and Kind of Plant in Karimun Regency, 2021 and 2022 </i> 256

	Halaman Page
5.2.10	Produksi Tanaman Hias Menurut Kecamatan dan Jenis Tanaman di Kabupaten Karimun (tangkai) , 2020 dan 2022 264 <i>Production of Ornamental Plants by Sub District and Kind of Plant in Karimun Regency (salks), 2020 and 2022..... 264</i>
5.2.11	Luas Panen Tanaman Hias Menurut Jenis Tanaman di Kabupaten Karimun , 2020 - 2022 272 <i>Harvested Area of Ornamental Plants by Kind of Plant in Karimun Regency, 2020 - 2022..... 272</i>
5.2.12	Produksi Tanaman Hias Menurut Jenis Tanaman di Kabupaten Karimun, 2020 - 2022..... 274 <i>Production of Ornamental Plants by Kind of Plant in Karimun Regency, 2020 - 2022 274</i>
5.2.13	Produksi Buah-Buahan Menurut Kecamatan dan Jenis Tanaman di Kabupaten Karimun, 2021 dan 2022 276 <i>Production of Fruits by Subdistrict and Kind of Plant in Karimun Regency, 2021 and 2022 276</i>
5.2.14	Produksi Buah-Buahan dan Sayuran Tahunan Menurut Jenis anaman di Kabupaten Karimun , 2020 - 2022 284 <i>Production of Annual Fruits and Vegetables by Kind of Plant in Karimun Regency, 2020 - 2022 284</i>
5.3	PERKEBUNAN..... 287
	ESTATE CROPS 287
5.3.1	Luas Areal Tanaman Perkebunan Menurut Kecamatan dan Jenis Tanaman di Kabupaten Karimun (ha), 2021 dan 2022 287 <i>Planted Area of Estate Crops by Subdistrict and Type of Crops in Karimun Regency (ha), 2021 and 2022 287</i>
5.3.2	Produksi Perkebunan Menurut Kecamatan dan Jenis Tanaman di Kabupaten Karimun (ton), 2021 dan 2022 290 <i>Production of Estate by Subdistrict and Type of Crops in Karimun Regency (ton), 2021 and 2022..... 290</i>
5.3.3	Jumlah Petani Perkebunan Menurut Kecamatan dan Jenis Tanaman di Kabupaten Karimun, 2022 293 <i>Number of Plantation Farmer by Subdistrict and Type of Plants in Karimun Regency, 2022 293</i>

	Halaman Page
5.4 PETERNAKAN.....	296
LIVESTOCK.....	296
5.4.1 Populasi Ternak Besar Menurut Kecamatan dan Jenis Ternak di Kabupaten Karimun, 2022.....	296
<i>Cattle Population by Subdistrict and Kind in Karimun Regency, 2022...</i>	296
5.4.2 Populasi Ternak Unggas Menurut Kecamatan dan Jenis Ternak di Kabupaten Karimun, 2022.....	297
<i>Poultry Population by Subdistrict and Kind in Karimun Regency, 2022.</i>	297
5.4.2 Produksi Peternakan Menurut Kecamatan dan Jenis Ternak di Kabupaten Karimun, 2022.....	298
<i>Production of Livestock by Subdistrict and Kind in Karimun Regency, 2022.....</i>	298
5.5 PERIKANAN.....	300
FISHERY.....	300
5.5.1 Volume Produksi Perikanan Menurut Kecamatan di Kabupaten Karimun (ton), 2022.....	300
<i>Volume of Fishery Production by Subdistrict in Karimun Regency (ton), 2022.....</i>	300
5.5.2 Nilai Produksi Perikanan Menurut Kecamatan di Kabupaten Karimun (000 Rupiah), 2022.....	301
<i>Value of Fishery Production by Subdistrict in Karimun Regency (000 Rupiah), 2022.....</i>	301
5.5.3 Volume Produksi Perikanan Budidaya per Triwulan menurut Kecamatan di Kabupaten Karimun (Ton), 2022.....	302
<i>Volume of Cultivation Production per Quarter by Subdistrict in Karimun Regency (Ton), 2022.....</i>	302
5.5.4 Nilai Produksi Perikanan Budidaya per Triwulan menurut Kecamatan di Kabupaten Karimun (000 Rupiah), 2022.....	303
<i>Value of Cultivation Production per Quarter by Subdistrict in Karimun Regency (000 Rupiah), 2022.....</i>	303
5.5.5 Jumlah Armada Penangkapan Ikan Menurut Kecamatan dan Jenisnya di Kabupaten Karimun (Unit), 2021.....	304
<i>Number of Fishery Vehicle by Subdistrict and Type in Karimun Regency (Unit), 2021.....</i>	304

	Halaman Page
6. ENERGI/ENERGY	305
6.1 Daya Terpasang, Produksi Listrik, dan Listrik Terjual Menurut Subsistem Kelistrikan di Kabupaten Karimun, 2020 - 2022.....	310
<i>Installed Capacity, Production, and Distribution of Electricity of State Electricity Company in Karimun Regency, 2020 - 2022.....</i>	<i>310</i>
6.2 Jumlah Pelanggan Menurut Golongan Tarif Listrik PT. PLN (Persero) pada Cabang/Ranting Kabupaten Karimun, 2021 dan 2022.....	311
<i>Number of Customers by Type of Customer of State Electricity Company at Branch of Karimun Regency, 2021 and 2022.....</i>	<i>311</i>
6.3 Jumlah Pelanggan, Volume Terjual dan Nilai Air yang Disalurkan Menurut Jenis Pelanggan di Kabupaten Karimun, 2022.....	312
<i>Number of Customers, Volume and Value of Distributed Water by Type of Customers in Karimun Regency, 2022.....</i>	<i>312</i>
6.4 Jumlah Pelanggan, Volume Terjual dan Nilai Air yang Disalurkan Menurut Unit Kerja PDAM di Kabupaten Karimun, 2022.....	313
<i>Number of Customers, Volume and Value of Distributed Water by PDAM Work Unit in Karimun Regency, 2022.....</i>	<i>313</i>
6.5 Volume Distribusi Air dan Nilainya Menurut Bulan di Kabupaten Karimun, 2022.....	314
<i>Volume of Distributed Water and Its Value by Month in Karimun Regency, 2022.....</i>	<i>314</i>
6.6 Produksi, Distribusi dan Kehilangan Air Bersih Menurut Bulan di Kabupaten Karimun (m ³), 2022.....	315
<i>Production, Distribution, and Loss of Water by Month in Karimun Regency (m³), 2022.....</i>	<i>315</i>
7. PARIWISATA/TOURISM	317
7.1 Jumlah Akomodasi, Kamar, dan Tempat Tidur yang Tersedia Menurut Kecamatan di Kabupaten Karimun, 2021 dan 2022.....	324
<i>Number of Accomodation, Room, and Bed by Subdistrict in Karimun Regency, 2021 and 2022.....</i>	<i>324</i>
7.2 Tingkat Penghunian Kamar Menurut Bulan dan Jenis Hotel di Kabupaten Karimun, 2022.....	325
<i>Room Occupancy Rate by Month and Type of Hotel in Karimun</i>	

	Halaman Page
	Regency, 2022..... 325
7.3	Rata-Rata Tamu per Kamar Menurut Bulan dan Jenis Hotel di Kabupaten Karimun, 2022..... 326 <i>Average Guest per Room by Month and Type of Hotel in Karimun Regency, 2022..... 326</i>
7.4	Tingkat Pemakaian Tempat Tidur Menurut Bulan dan Jenis Hotel di Kabupaten Karimun, 2022..... 327 <i>Bed Using Rate by Month and Type of Hotel in Karimun Regency, 2022 327</i>
7.5	Rata-Rata Lama Menginap Tamu Menurut Bulan dan Jenis Hotel di Kabupaten Karimun, 2022..... 328 <i>Average Length of Stay by Month and Type of Hotel in Karimun Regency, 2022..... 328</i>
7.6	Jumlah Rumah Makan/Restoran Menurut Kecamatan di Kabupaten Karimun, 2019 - 2022..... 329 <i>Number of Restaurants by Subdistrict in Karimun Regency, 2019 -2022..... 329</i>
7.7	Jumlah Objek dan Daya Tarik Wisata Menurut Kecamatan di Kabupaten Karimun, 2022..... 330 <i>Number of Object and Tourist Attractions by Subdistrict in Karimun Regency, 2022..... 330</i>
7.8	Jumlah Wisatawan Mancanegara yang Datang di Kabupaten Karimun , 2016 - 2022..... 331 <i>Number of International and Domestic Visitor in Karimun Regency, 2016 - 2022..... 331</i>
7.9	Jumlah Wisatawan Mancanegara Datang Menurut Asal Negara Melalui Pelabuhan Tanjung Balai Karimun, 2022..... 332 <i>Number of International Visitors Incoming Based on Origin via Tanjung Balai Karimun Port, 2022..... 332</i>
7.10	Wisatawan Mancanegara yang datang Melalui Pelabuhan Tanjung Balai Karimun perbulan, 2022..... 333 <i>International Visitors Incoming per Month via Tanjung Balai Karimun Port, 2022..... 333</i>

	Halaman Page
7.11	Laju Kedatangan Wisatawan Mancanegara Melalui Pelabuhan T anjung Balai Karimun, 2015 - 2022..... 334 <i>Incoming Growth of International Tourists via Tanjung Balai Karimun Port, 2015 - 2022..... 334</i>
8.	TRANSPORTASI DAN KOMUNIKASI/ TRANSPORTATION AND COMUNICATION 335
8.1	Jumlah Fasilitas Transportasi Menurut Jenis dan Kecamatan di Kabupaten Karimun, 2022..... 341 <i>Number of Transportation Facilities by Type and Sub District in Karimun Regency, 2022 341</i>
8.2	Jumlah Unit Kendaraan yang Terdaftar Menurut Jenis Kendaraan di Kabupaten Karimun, 2022..... 342 <i>Number of Vehicle by Type in Karimun Regency (unit), 2022..... 342</i>
8.3	Panjang Jalan Menurut Kecamatan dan Pemerintahan yang Berwenang Mengelolanya di Kabupaten Karimun (km), 2022 343 <i>Length of Roads by Subdistrict and Level of Government Authority in Karimun Regency (km), 2022 343</i>
8.4	Panjang Jalan Kabupaten Menurut Kecamatan dan Jenis Permukaan di Kabupaten Karimun (km), 2022..... 344 <i>Length of Regency Roads by Subdistrict and Type of Road Surface in Karimun Regency (km), 2022 344</i>
8.5	Panjang Jalan Kabupaten Menurut Kecamatan dan Kondisi di Kabupaten Karimun (km), 2022..... 345 <i>Length of Regency Roads by Subdistrict and Condition in Karimun Regency (km), 2022..... 345</i>
8.6	Banyaknya Kunjungan Kapal Pelayaran Dalam dan Luar Negeri di Kabupaten Karimun, 2020 - 2022 346 <i>Number of Calls of Domestic and International Voyage in Karimun Regency, 2020 - 2022..... 346</i>
8.7	Banyaknya Penumpang yang Datang dan Berangkat Menurut Jenis Pelayaran di Kabupaten Karimun, 2020 - 2022 347 <i>Number of Arrived and Departured Passenger by Kind of Voyage in Karimun Regency, 2020 - 2022..... 347</i>

	Halaman Page
8.8	Bongkar Muat Barang Menurut Jenis Pelayaran di Kabupaten Karimun (ton), 2020 - 2022..... 348 <i>Unloaded and Loaded Cargo by Kind of Voyage in Karimun Regency (ton) , 2020 - 2022..... 348</i>
8.9	Jumlah Kantor Pos Pembantu Menurut Kecamatan di Kabupaten Karimun, 2019 - 2022..... 349 <i>Number of Post Offices Subsidiaries by Subdistrict in Karimun Regency , 2019 - 2022 349</i>
9.	PERBANKAN, INVESTASI, KOPERASI/BANKING, INVESTATION, COOPERATIVE..... 351
9.1	Jumlah Kantor Bank Menurut Kelompok Bank di Kabupaten Karimun, 2018 - 2022..... 357 <i>Number of Bank by Type of Bank in Karimun Regency, 2018 - 2022..... 357</i>
9.2	Jumlah Aktiva Bank Umum Menurut Akhir Periode di Kabupaten Karimun (juta rupiah), 2020 - 2022..... 358 <i>Total Commercial Banks Assets by End of Period in Karimun Regency (million rupiahs), 2020 - 2022..... 358</i>
9.3	Jumlah Perusahaan PMA dan PMDN Yang Investasi pada Kawasan Non-FTZ Menurut Kecamatan di Kabupaten Karimun, 2022 359 <i>Number of Foreign and Domestic Establishment on NonFTZ area by Subdistrict in Karimun Regency, 2022..... 359</i>
9.4	Jumlah Investasi Perusahaan PMA dan PMDN pada Wilayah Non-FTZ Menurut Kecamatan di Kabupaten Karimun (Rupiah), 2022 360 <i>Foreign and Domestic Investment Value on Non-FTZ area by Subdistrict in Karimun Regency (Rupiah), 2022 360</i>
9.5	Jumlah Koperasi dan Anggota di Kabupaten Karimun, 2020 dan 2021 361 <i>Number of Cooperation and Members in Karimun Regency, 2020 and 2021 361</i>
9.6	Modal, Volume Usaha, dan Sisa Hasil Usaha Koperasi di Kabupaten Karimun (rupiah), 2021 362 <i>Invested, Business Volume, and Profit of Cooperative in Karimun Regency (rupiah), 2021 362</i>

10.	PENGELUARAN PENDUDUK/POPULATION EXPENDITURE	363
10.1	Pengeluaran Rata-rata Perkapita Sebulan Menurut Kelompok Komoditas di Kabupaten Karimun (Rupiah), 2021 - 2022..... <i>Monthly Average Expenditure Per Capita by Commodity Group in Karimun Regency (Rupiahs), 2021 - 2022.....</i>	368 368
10.2	Persentase Pengeluaran Rata-rata Perkapita Sebulan Menurut Kelompok Komoditas di Kabupaten Karimun (Rupiah), 2021 - 2022 <i>Percentage of Monthly Average Expenditure Per Capita by Commodity Group in Karimun Regency (Rupiahs), 2021 - 2022</i>	370 370
11.	PERDAGANGAN LUAR NEGERI/FOREIGN TRADE	373
11.1	Volume dan Nilai Ekspor Menurut Pelabuhan di Kabupaten Karimun, 2022	380 380
11.2	Volume dan Nilai Ekspor Menurut Bulan di Kabupaten Karimun, 2022 <i>Volume and Value of Exports by Month in Karimun Regency, 2022</i>	381 381
11.3	Volume dan Nilai Ekspor Menurut Rincian Jenis Barang Kode HS 2 Digit di Kabupaten Karimun, 2022	382 382
11.4	Volume dan Nilai Ekspor Menurut Negara Tujuan di Kabupaten Karimun, 2022	384 384
11.5	Volume dan Nilai Impor Menurut Pelabuhan di Kabupaten Karimun, 2022	385 385
11.6	Volume dan Nilai Impor Menurut Bulan di Kabupaten Karimun, 2022.....	386 386
11.7	Volume dan Nilai Impor Menurut Rincian Jenis Barang Kode HS 2 Digit di Kabupaten Karimun, 2022	387 387
11.8	Volume dan Nilai Impor Menurut Negara Asal di Kabupaten Karimun,	387

	Halaman Page
	2022 390
	<i>Volume and Value of Import by Country of Origin in Karimun Regency, 2022</i> 390
11.9	Neraca Perdagangan Menurut Pelabuhan di Kabupaten Karimun (USD), 2022 394
	<i>Trade Balance by Sea Port in Karimun Regency (USD), 2022</i> 394
12.	SISTEM NERACA REGIONAL/SYSTEM OF REGIONAL ACCOUNTS 395
12.1	Produk Domestik Regional Bruto Kabupaten Karimun Atas Dasar Harga Berlaku Menurut Lapangan Usaha (miliar rupiah), 2018 - 2022 407
	<i>Gross Regional Domestic Product of Karimun Regency at Current Market Prices by Industry (billion rupiahs), 2018 - 2022</i> 407
12.2	Produk Domestik Regional Bruto Kabupaten Karimun Atas Dasar Harga Konstan 2010 Menurut Lapangan Usaha (miliar rupiah), 2018 - 2022 412
	<i>Gross Regional Domestic Product of Karimun Regency at 2010 Constant Market Prices by Industry (billion rupiahs), 2018 - 2022</i> 412
12.3	Distribusi Persentase Produk Domestik Regional Bruto Kabupaten Karimun Atas Dasar Harga Berlaku Menurut Lapangan Usaha, 2018 - 2022 417
	<i>Percentage Distribution of Gross Regional Domestic Product of Karimun Regency at Current Market Prices by Industry, 2018 - 2022</i> 417
12.4	Laju Pertumbuhan Produk Domestik Regional Bruto Kabupaten Karimun Atas Dasar Harga Konstan 2010 Menurut Lapangan Usaha (persen), 2018 - 2022 422
	<i>Growth Rate of Gross Regional Domestic Product of Karimun Regency at 2010 Constant Market Prices by Industry (percent), 2018 - 2022</i> 422

13.	PERBANDINGAN ANTAR KABUPATEN/KOTA/REGENCY/ MUNICIPALITY COMPARISON.....	427
13.1	Jumlah Penduduk Menurut Kabupaten/Kota di Provinsi Kepulauan Riau (ribu jiwa), 2018 - 2022..... <i>Population by Regency/Municipality in Kepulauan Riau Province (thousand people), 2018 - 2022.....</i>	431 431
13.2	Laju Pertumbuhan Produk Domestik Regional Bruto Atas Dasar Harga Konstan 2010 Menurut Kabupaten/Kota di Provinsi Kepulauan Riau (persen), 2018-2022 <i>Rate of Growth of Gross Regional Domestic Product at Constant 2010 Prices by Regency/Municipality in Kepulauan Riau Province (percent), 2018-2022</i>	432 432
13.3	Jumlah Penduduk Miskin Menurut Kabupaten/Kota di Provinsi Kepulauan Riau (ribu jiwa), 2018-2022 <i>Population of Poor People by Regency/Municipality in Kepulauan Riau Province (thousand people), 2018-2022.....</i>	433 433
13.4	Persentase Penduduk Miskin Menurut Kabupaten/Kota di Provinsi Kepulauan Riau, 2018-2022 <i>Percentage of Poor People by Regency/Municipality in Kepulauan Riau Province, 2018-2022</i>	434 434
13.5	Indeks Pembangunan Manusia Menurut Kabupaten/Kota di Provinsi Kepulauan Riau, 2018-2022 <i>Human Development Index by Regency/Municipality in Kepulauan Riau Province, 2018-2022</i>	435 435

DAFTAR GAMBAR/LIST OF FIGURES

		Halaman Page
1	Persentase Luas Wilayah Menurut Kecamatan di Kabupaten Karimun, 2022	10
	<i>Percentage of Total Area by Subdistrict in Karimun Regency, 2022</i>	10
2	Jumlah Curah Hujan Menurut Bulan di Kabupaten Karimun (mm ³), 2021-2022.....	13
	<i>Number of Rainfall by Month in Karimun Regency (mm³), 2021-2022</i>	
3	Jumlah Desa/Kelurahan Menurut Kecamatan di Kabupaten Karimun, 2022	25
	<i>Number Of Villages by Subdistrict in Karimun Regency, 2022.....</i>	25
4	Persentase Anggota Dewan Perwakilan Rakyat Daerah Menurut Tingkat Pendidikan di Kabupaten Karimun, 2022	29
	<i>Percentage of Members of The Regional House of Representatives by Educational Level in Karimun Regency, 2022.....</i>	29
5	Persentase Pegawai Negeri Sipil Menurut Tingkat Pendidikan dan Jenis Kelamin di Kabupaten Karimun, 2022.....	39
	<i>Percentage of Civil Servants by Educational Level and Sex in Karimun Regency, 2022</i>	39
6	Realisasi Pendapatan dan Belanja Pemerintah Kabupaten Karimun (Juta Rupiah), 2021 dan 2022	49
	<i>Actual Revenues and Expenditures of Government of Karimun Regency (Million Rupiahs), 2021 and 2022.....</i>	49
7	Persentase Akta Perkawinan yang Dikeluarkan Menurut Agama di Kabupaten Karimun, 2022.....	52
	<i>Percentage of Marriage Deeds Issued by Religion in Karimun Regency, 2022</i>	52
8	Persentase Penduduk yang Pindah, Datang, serta Kejadian Kematian dan Kelahiran Menurut Jenis Kelamin di Kabupaten Karimun, 2022.....	68
	<i>Percentage Of Emmigration, Immogration, Death, and Birth by Sex in Karimun Regency, 2022</i>	68

	Halaman Page
9	Persentase Penduduk Berumur 15 tahun Keatas yang Bekerja dan Pengangguran Terbuka di Kabupaten Karimun, 2022 76 <i>Percentage of Population Aged 15 Years and Over Working and Unemployment In Karimun Regency, 2022</i> 76
10	Persentase Penduduk Usia 7-24 Tahun Menurut Jenis Kelamin, Kelompok Umur Sekolah, dan Partisipasi Sekolah di Kabupaten Karimun, 2022 113 <i>Percentage of Population Aged 7 – 24 Years by Sex, Age Group, and Scholl Participation in Karimun Regency, 2022</i> 113
11	Persentase Penduduk yang Mempunyai Keluhan Kesehatan Selama Sebulan Terakhir di Kabupaten Karimun, 2016 - 2022 147 <i>Percentage of People Who Had Health Complaint During a Month Prior to The Survey, 2022</i> 147
12	Persentase Penduduk Menurut Agama yang Dianut di Kabupaten Karimun , 2022 178 <i>Percentage of Population by Religion in Karimun Regency, 2022</i> 178
13	Jumlah Putusan Pengadilan Negeri Tanjung Balai Karimun Menurut Bulan, 2022..... 191 <i>Number of District Court Decision Tanjung Balai Karimun According to Month</i> 191
14	Persentase Penduduk Miskin di Kabupaten Karimun, 2016- 2022 ... 199 <i>Percentage Of Poor People in Karimun Regency, 2016-2022</i> 199
15	Persentase Rumah Tangga Menurut Status Penguasaan Bangunan Tempat Tinggal di Kabupaten Karimun, 2022 202 <i>Percentage of Household by Dwelling Ownership Status in Karimun Regency, 2022</i> 202
16	Produksi Ubi Kayu, Ubi Jalar, dan Kacang Tanah di Kabupaten Karimun (ton), 2021 dan 2022..... 226 <i>Production of Cassava, Sweet Potato, and Peanuts by Subdistrict in Karimun Regency (ton), 2021 and 2022</i> 226
17	Produksi Tanaman Sayuran dan Buah-Buahan Semusim Menurut Jenisnya di Kabupaten Karimun (kwintal), 2022 231

	<i>Production of Seasonal Vegetables and Fruits by Type in Karimun Regency (quintal), 2022</i>	231
18	Produksi Tanaman Perkebunan Menurut Kecamatan dan Jenis Tanaman (Ton) di Kabupaten Karimun, 2022.....	286
	<i>Production of Estate Crops by Subdistrict and Kind of Crop (ton) in Karimun Regency, 2022</i>	286
19	Populasi Ternak di Kabupaten Karimun, 2022.....	295
	<i>Livestock Population in Karimun Regency, 2022</i>	295
20	Volume Produksi Perikanan Tangkap Menurut Triwulan di Kabupaten Karimun (Ton), 2022.....	299
	<i>Volume of Fishery Production by Quarter in Karimun Regency (Ton), 2022</i>	299
21	Persentase Pelanggan PDAM Menurut Jenis Pelanggan di Kabupaten Karimun, 2022.....	309
	<i>Percentage of PDAM Customers by Type in Karimun Regency, 2022</i>	309
22	Jumlah Wisatawan Mancanegara yang Datang di Kabupaten Karimun , 2016 - 2022.....	323
	<i>Number of Foreign Tourists that Come to Karimun Regency, 2016-2022</i>	323
23	Jumlah Kendaraan Bermotor Menurut Jenis Kendaraan di Kabupaten Karimun(unit), 2022.....	340
	<i>Number of Motor Vehicle by Type in Karimun Regency (Unit), 2022</i>	340
24	Jumlah Aktiva Bank Umum Menurut Akhir Periode di Kabupaten Karimun (juta rupiah), 2022.....	356
	<i>Total Commercial Bank Assets by End of Period in karimun Regency (million rupiahs), 2022</i>	356
25	Persentase Pengeluaran Penduduk di Kabupaten Karimun, 2022.....	367
	<i>Percentage of Population Expenditure in Karimun Regency, 2022</i>	367
26	Nilai Ekspor dan Impor Menurut Bulan di Kabupaten Karimun, 2022.....	379
	<i>Value of Export and Import by Months in Karimun Regency, 2022</i>	379

	Halaman Page
27	Distribusi Persentase Produk Domestik Regional Bruto Atas Dasar Harga Berlaku Menurut Lapangan Usaha Kabupaten Karimun , 2022 406
	<i>Percentage Distribution of Gross Regional Domestic Product at Current Market Price by Industrial Classification In Karimun Regency, 2022 406</i>
28	Persentase Penduduk Miskin Menurut Kabupaten/Kota di Kepulauan Riau, 2022 430
	<i>Percentage of Poor People by Regency/Municipality in Kepulauan Riau Province, 2022 430</i>

PENJELASAN UMUM/EXPLANATORY NOTES

Tanda-tanda, satuan-satuan, dan lain-lainnya yang digunakan dalam publikasi ini adalah sebagai berikut:

Symbols, measurement units, and acronyms which are used in this publication, are as follows:

1. TANDA-TANDA/SYMBOLS

Data tidak tersedia/Data not available	: ...
Tidak ada atau nol /Null or zero	: -
Data dapat diabaikan/Data negligible	: 0
Tanda decimal/Decimal point	: ,
Data tidak dapat ditampilkan/Not applicable	: NA
Angka estimasi/Estimated figures	: e
Angka diperbaiki/Revised figures	: r
Angka sementara/Preliminary figures	: x
Angka sangat sementara/Very preliminary figures	: xx
Angka sangat sangat sementara/Very very preliminary figures	: xxx

2. SATUAN/UNITS

barel/barrel	: 158,99 liter/litres = 1/6,2898 m ³
hektar (ha)/hectare (ha)	: 10 000 m ²
kilometer (km)/kilometres (km)	: 1 000 meter/meters (m)
knot/knot	: 1,8523 km/jam (km/hour)
kuintal/quintal	: 100 kg
KWh	: 1 000 Watt hour
MWh	: 1 000 KWh
liter (untuk beras)/litre (for rice)	: 0,80 kg
MMSCF	: 1/35,3 m ³
metrik ton (m.ton)/metric ton (m. ton)	: 0,98421 long ton = 1 000 kg
ons/ounce	: 28,31 gram/grams
ton	: 1 000 kg

Satuan lain: buah, dus, butir, helai/lembar, kaleng, batang, pulsa, ton kilometer (ton-km), jam, menit, persen (%).

Other units: unit, pack, pieces, sheet, tin, pulse, ton-kilometres(ton-km), hour, minute, percent (%).

Perbedaan angka di belakang koma disebabkan oleh pembulatan angka.

The difference in decimal numbers is caused by rounding.

DAFTAR SINGKATAN/ LIST OF ABBREVIATIONS

SI	: Stasiun Iklim
SIMPK	: Stasiun Meteorologi Pertanian Khusus
t.t	: Tempat tidur
BCG	: Bacillus Calmette Guerin
DPT	: Difteri, Pertusis, Tetanus
TT	: Tetanus Toxoid
IOT	: Industri Obat Tradisional/ <i>Traditional Medicine Industry</i>
IKOT	: Industri Kecil Obat Tradisional/ <i>Traditional Medicine Small</i>
Alkes	: Alat kesehatan/ <i>Health Kits</i>
PKRT	: Perbekalan Kesehatan Rumah tangga/ <i>Household Health Logistics</i>
Kompl	: Komplemen/ <i>Complement</i>
IRTP	: Industri Pangan Produksi Rumah Tangga/ <i>Foods Home Industry</i>
PBF	: Pedagang Besar Farmasi/ <i>Pharmacy Whole-seller</i>
GFK	: Gudang Farmasi Kab/Kota/Regency/ <i>Municipality Pharmacy Warehouse</i>
RB	: Rumah Bersalin/ <i>Delivery House</i>
Pustu	: Puskesmas pembantu/ <i>Auxiliary Public Health Center</i>
BP	: Balai Pengobatan/ <i>Polyclinic</i>
TPS	: Tempat Pembuangan Sementara / <i>landfill</i>
Jamkesmas	: Jaminan kesehatan masyarakat miskin/ <i>Poor public health insurance</i>
PJKMU	: Program Jaminan Kesehatan Masyarakat Umum
SIUP	: Surat Ijin Usaha Perdagangan/ <i>Trading Permission Letter</i>
TDP	: Tanda Daftar Perusahaan/ <i>Company Registration Identity</i>
API	: Angka Pengenal Importir/ <i>Importer's Identity Number</i>

Statistik Kunci, 2020–2022 Key Statistics, 2020–2022

Rincian/Description	Satuan/Unit	2020	2021	2022
(1)	(2)	(3)	(4)	(5)
SOSIAL/SOCIAL				
Penduduk ¹ /Population ¹	jiwa/people	253 457	259 452	266 177
Laju Pertumbuhan Penduduk ¹ /Population Growth ¹	%	1,72	2,37	5,02
Angka Harapan Hidup ^{1-e} /Life Expectancy Rate ¹	tahun/years	70,91	70,71	
Angka Melek Huruf Usia 15+/Literacy Rate Aged 15+	%	99,18	99,24	
Tingkat Partisipasi Angkatan Kerja -TPAK ^{2,3} Labour Force Participation Rate-LFPR ^{2,3}	%	59,76	60,86	60,46
Tingkat Pengangguran Terbuka-TPT ^{2,3} Unemployment Rate-UR ^{2,3}	%	8,36	7,20	6,87
Penduduk Miskin ⁴ /Poor People ⁴	ribu/thousand	15,36	15,99	16,44
Persentase Penduduk Miskin ⁴ Percentage of Poor People ⁴	%	6,83	6,85	6,87
Indeks Pembangunan Manusia-IPM ⁵ Human Development Index ⁵	—	71,44	71,70	72,65
EKONOMI/ECONOMIC				
Produk Domestik Regional Bruto (PDRB) Harga Berlaku ⁶ Gross Regional Domestic Bruto (GRDP) at Current Price ⁶	miliar rupiah billion rupiahs	13 310,63	14 195,74	15 554,50
Laju Pertumbuhan Ekonomi ⁷ /Economic Growth ⁷	%	-3,59	2,37	4,38
PDRB Per Kapita Harga Berlaku ^{6,8} Per Capita of GRDP at Current Price ^{6,8}	juta rupiah million rupiahs	52,52	54,71	58,44

Catatan/Notes: ¹ Data 2019 hasil Data 2020 hasil Hasil Sensus Penduduk (SP) 2020 (September). Data 2021 hasil/The 2019 data was the result of The 2020 data was the result of 2020 Population Census (September). The 2021 data was the result of

² Kondisi Agustus/Condition at August

³ Menggunakan penimbang hasil proyeksi penduduk Survei Penduduk Antar Sensus (SUPAS) 2015/Weighted by the population projection results of the Intercensal Population Survey (SUPAS) 2015

⁴ Kondisi Maret/Condition at March

⁵ Sejak tahun 2010, IPM dihitung dengan metode baru. Komponen IPM metode baru adalah angka harapan hidup saat lahir, harapan lama sekolah, rata-rata lama sekolah, dan pengeluaran per kapita/Since 2010, HDI was calculated using new method. New HDI component are life expectancy at birth, expected years of schooling, means years of schooling, and expenditure per capita

⁶ Mulai tahun 2010 mengadopsi System of National Account 2008 (SNA 2008)/Since 2010 is in line with System of National Account 2008 (SNA 2008)

⁷ Menggunakan tahun dasar 2010 (2010=100)/Using 2010 base year (2010=100)

⁸ Menggunakan proyeksi penduduk berdasarkan hasil SP2010/Using population projection based on SP2010

BAB I

Chapter



GEOGRAFI & IKLIM

Geography & Climate

Keadaan Iklim Kabupaten Karimun 2022

Climate Condition of Karimun Regency, 2022

Suhu udara rata-rata

Average Air Temperature

27,7C



Kecepatan angin

Average Wind Velocity

2,6 m/sec



Kelembaban udara rata-rata

Average daly Humidity

82,2%



Tekanan udara rata-rata

Average daily Humidity

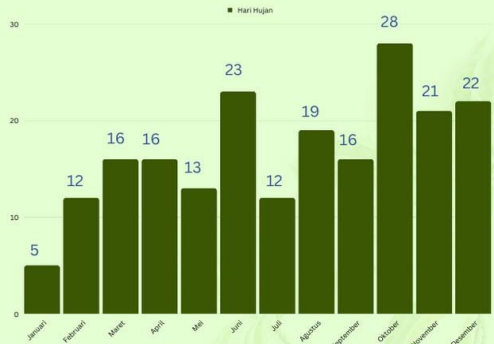
1008,8 mb



Total hari hujan

203 hari

Total of rainy days



PENJELASAN TEKNIS

1. Letak geografis adalah posisi keberadaan sebuah wilayah berdasarkan letak dan bentuknya dimuka bumi. Letak geografis biasanya di batasi dengan berbagai fitur geografi yang ada di bumi dan nama daerah yang secara langsung bersebelahan dengan daerah tersebut. Fitur bumi yang dimaksud disini contohnya seperti benua, laut, gunung, samudera, gurun, dan lain sebagainya.
2. Berdasarkan posisi geografisnya, Kabupaten Karimun memiliki batas-batas: Utara - Philip Channel Singapura dan Semenanjung Malaysia; Selatan - Kecamatan Kateman Kabupaten Indragiri Hilir; Barat - Kecamatan Tebing Tinggi Kabupaten Bengkalis dan Kecamatan Kuala Kampar Kabupaten Pelalawan; Timur - Kota Batam.
3. Kabupaten Karimun terdiri dari 14 kecamatan, yaitu Moro, Durai, Sugie Besar, Kundur, Kundur Utara, Kundur Barat, Ungar, Belat, Karimun, Buru, Meral, Tebing, Meral Barat, dan Selat Gelam. Dimana Kecamatan Sugie Besar dan Kecamatan Selat Gelam merupakan kecamatan baru.

TECHNICAL NOTES

1. *Geographical position is the position of the existence of a region based on its location and its shape on earth. The geographical location is usually restricted to various geographical features present on earth and the name of the area directly adjacent to the area. Features of the earth in question here such as the continent, sea, mountains, oceans, deserts, and so forth.*
2. *In terms of geographic position, Karimun Regency has boundaries as follows: North - Philip Channel Singapore and Malaysia Peninsula; South - Kateman Subdistrict Indragiri Hilir Regency; West - Tebing Tinggi Subdistrict Bengkalis Regency and Kuala Kampar Subdistrict Pelalawan Regency; East - Batam Municipality.*
3. *Karimun Regency has 12 subdistricts. These include: Moro, Durai, Sugie Besar, Kundur, Kundur Utara, Kundur Barat, Ungar, Belat, Karimun, Buru, Meral, Tebing, Meral Barat, and Selat Gelam. Sugie Besar and Selat Gelam subdistricts is the new subdistricts.*

4. Badan Pusat Statistik (BPS) telah melakukan pendataan Potensi Desa (Podes) sejak tahun 1980. Sejak saat itu, Podes dilaksanakan secara rutin sebanyak 3 kali dalam kurun waktu sepuluh tahun untuk mendukung kegiatan Sensus Penduduk, Sensus Pertanian, ataupun Sensus Ekonomi. Dengan demikian, fakta penting terkait ketersediaan infrastruktur dan potensi yang dimiliki oleh setiap wilayah dapat dipantau perkembangannya secara berkala dan terus menerus.
4. *BPS-Statistics Indonesia has already recorded village potential (Podes) since 1980. Since then, Podes regularly implemented 3 (three) times within ten years to support the activities of the Population Census, Agriculture Census, or Economic Census. Thus, important facts related to the availability of infrastructure and the potential possessed by each region can be monitored regularly and continually.*
5. Sejak tahun 2008, pendataan Podes mengalami perubahan dengan adanya penambahan kuesioner suplemen kecamatan dan kecamatan. Penambahan kuesioner tersebut bertujuan untuk meningkatkan manfaat data Podes bagi para konsumen data dan pemerintah daerah dalam perencanaan pembangunan wilayah.
5. *Since 2008, Podes has been changed especially in providing additional information from subdistrict and regency/ municipality, using separate questionnaires. The goal of these changes is to provide more benefits for data users and local government in regional development planning.*
6. Data Podes merupakan satu-satunya sumber data kewilayahan yang muatannya beragam dan memberi gambaran tentang situasi pembangunan suatu wilayah (regional). Ini berbeda dengan data dari hasil pendekatan rumah tangga yang lebih menekankan pada dimensi
6. *Podes data is the only one source of spatial data consisting of various information and providing a picture of development progress in a region. The Podes data are different from data resulted from households surveys focusing on the dimension of sectoral activities. Both kind of data are important and become the trade mark of*

- aktivitas sektoral. Keduanya sama penting dan menjadi kekayaan BPS.
7. Iklim adalah kondisi rata-rata cuaca berdasarkan waktu yang panjang untuk suatu lokasi di bumi. Iklim adalah kondisi rata-rata cuaca berdasarkan waktu yang panjang untuk suatu lokasi di bumi.
8. Tekanan udara adalah tenaga yang bekerja untuk menggerakkan massa udara dalam setiap satuan luas tertentu. Satuan tekanan udara dinyatakan dalam milibar (mb).
9. Kelembapan udara adalah besarnya kadar uap air yang dikandung oleh udara atau disebut juga tingkat kebasahan udara. Kelembapan udara dinyatakan dalam lembap nisbi.
10. Arah angin adalah arah darimana angin tersebut beriuip dan disebut dengan mata angin atau dengan istilah derajat 0-360° searah jarum jam.
11. Kecepatan angin adalah kecepatan udara yang bergerak secara horizontal di atas permukaan tanah. Kecepatan angin dinyatakan dengan satuan meter perdetik, kilometer per jam atau mil per jam (knot).
- BPS on the data richness aspect.*
7. *Climate is the average condition of weather based on a long time for a location on earth. Air temperature is the the size of hot or cold the air condition is.*
8. *Air pressure is the pressure exerted by the atmosphere at the earth's surface, caused by the weight of the column of air above it. Air pressure is expressed in millibars (mb).*
9. *Air humidity is the amount of moisture content contained by air or also called the level of air wetness. Air humidity expressed as a relative humidity (RH).*
10. *Wind direction is the direction from where the wind blows and called points of the compass or in terms of degrees 0-360° clockwise.*
11. *Wind velocity is the speed of air that moves horizontally above the ground. It expressed by units of meter per second, kilometers per hour or miles per hour (knot).*

12. Lama penyinaran matahari adalah lamanya matahari bersinar cerah di atas permukaan bumi dalam periode satu hari diukur dalam jam. Lamanya penyinaran matahari ditulis dalam satuan jam sampai nilai persepuluh atau sering juga ditulis dalam persen terhadap panjang hari.
13. Curah hujan adalah jumlah air hujan yang jatuh di permukaan tanah selama periode tertentu diukur dalam satuan tinggi di atas permukaan horizontal apabila tidak terjadi penghilangan oleh proses penguapan, pengaliran dan peresapan. Satuan yang digunakan adalah milimeter.
14. Hari hujan adalah periode selama 24 jam terkumpul curah hujan setinggi 0,5 milimeter atau lebih. Apabila kurang dari ketentuan tersebut, maka hari hujan dianggap nol namun curah hujan tetap diperhitungkan.
12. *Duration of sunshine is the length of the sun shining brightly above the surface of the earth in one day period measured in hours. The duration of solar irradiance is written in units of hours up to the tenth value or often also written in percent against the length of the day.*
13. *Precipitation is the amount of rainwater that falls on the soil surface for a certain period measured in units high above the horizontal surface in the absence of removal by evaporation, drainage and impregnation. The units used are millimeters.*
14. *Rainy day is a 24-hour period of rainfall collected as high as 0.5 millimeters or more. If it is less than that, then the rainy day is considered zero but rainfall is still taken into account.*

ULASAN**DESCRIPTION****1.1 Keadaan Geografi**

Secara astronomis, Kabupaten Karimun terletak di antara 0° 35' Lintang Utara sampai dengan 1° 10' Lintang Utara dan 103° 30' Bujur Timur sampai dengan 104° Bujur Timur. Wilayah Kabupaten Karimun terdiri atas daratan dan perairan, yang secara keseluruhan kurang lebih seluas 7.986 km².

Kabupaten Karimun merupakan sebuah kabupaten kepulauan yang terdiri dari pulau besar dan kecil. Kabupaten Karimun saat ini terdiri dari 256 buah pulau, dimana semua pulau sudah bernama dan hanya sebanyak 57 pulau yang sudah berpenghuni. Dua pulau terbesar yang menjadi pusat pemukiman dan sentra ekonomi adalah Pulau Karimun dan Kundur. Pulau Terluar di Kabupaten Karimun adalah Pulau Karimun Anak dan Pulau Iyu Kecil.

Posisi strategis Kabupaten Karimun yang diapit oleh tiga negara, berimbas pada pesatnya perkembangan kabupaten ini. Status Free Trade Zone (FTZ) yang disandang pulau Karimun cukup berpengaruh terutama terhadap kegiatan perekonomian.

1.1 Geography Condition

Astronomically, Karimun Regency located from 0° 35' to 1° 10' North Latitude and laid between 103° 30' to 104° East Longitude. Karimun regency consists of land and water area. The area of Karimun regency is approximately 7.984 sq-km.

Karimun regency is an archipelago area consist of 256 big and small islands. All of them has already named, but only 57 among them who have been inhabited. Kundur and Karimun were two of the biggest islands. The two largest islands that being settlement center and economic center is Karimun island and Kundur Island. The outer island of Karimun Regency are Karimun Anak Island and Iyu Kecil Island.

Karimun strategic position that flanked by the three countries, give the impact on the rapid development of this district. The Free Trade Zone (FTZ) of Karimun island quite influential, especially on economic activity.

Batas-batas Kabupaten Karimun yaitu:

1. Utara: Philip Channel Singapura dan Semenanjung Malaysia;
2. Selatan: Kecamatan Kateman Kabupaten Indragiri Hilir;
3. Barat: Kecamatan Tebing Tinggi Kabupaten Bengkalis dan Kecamatan Kuala Kampar Kabupaten Pelalawan;
4. Timur: Kota Batam.

The borders of Karimun Regency are as follow:

1. *To the north: Philip Channel Singapore and Malaysia Peninsula;*
2. *To the south: Kateman Subdistrict, Indragiri Hilir Regency;*
3. *To the west: Tebing Tinggi Subdistrict, Bengkalis Regency and Kuala Kampar Subdistrict, Pelalawan Regency;*
4. *To the east: Batam Municipality.*

1.2 Iklim

Dari hasil pemantauan Stasiun Meteorologi dan Geofisika Tanjung Balai Karimun, selama tahun 2022 suhu udara rata-rata 27,7⁰ C, dengan suhu minimum sebesar 22,8⁰ C, sedangkan suhu maksimum 33,2⁰ C. Rata-rata harian kelembaban udara selama tahun 2022 adalah 82,20 persen. Kelembaban udara minimum yaitu 53,20 persen terjadi pada bulan Maret, sedangkan maksimum mencapai 97,70 persen terjadi di sepanjang tahun pada bulan April, Mei, Juni, Juli, Agustus, Oktober, November, dan Desember.

Rata-rata curah hujan di tahun 2022 sebesar 250 mm³, dimana curah hujan terendah terjadi di bulan Januari, yaitu 34,6 mm³ sedangkan

1.2 Climate

According to Meteorology and Geophysics Station Tanjung Balai Karimun, during 2022 the average air temperature of 27.7° C, with a minimum temperature of 22.8° C, while the maximum temperature of 33.2° C. Average daily humidity during the year 2022 is 82.20 percent. Minimum humidity is 53.20 percent occurred in March, while the maximum is 97.70 percent occurred in all months in this year that are April, May, June, July, August, October, November, and December.

The average rainfall in the year 2022 amounted to 250 mm³, where the lowest rainfall occurs in January, which is 34.6 mm³, while the highest

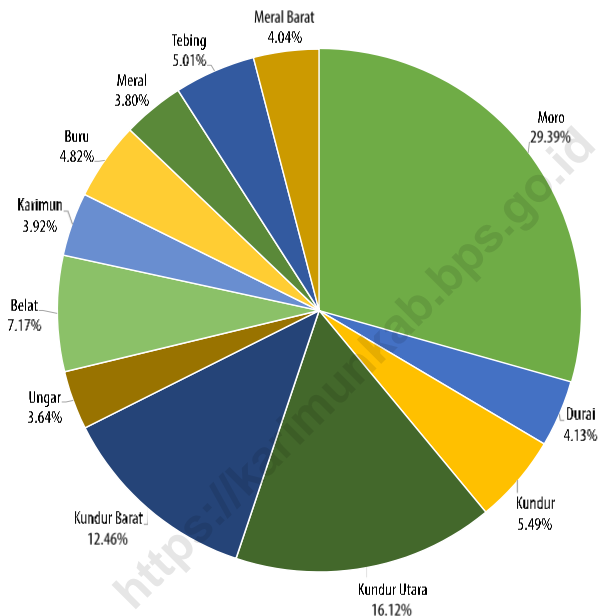
tertinggi terjadi di bulan Agustus yaitu 523,4 mm³. Jumlah hari hujan terbanyak selama 24 hari terjadi di bulan Oktober. Penyinaran matahari tertinggi terjadi pada bulan Januari yaitu sebesar 55 persen.

occurred in August , which is 523.4 mm³. The highest number of rainy days is 24 days which occurred in October. Meanwhile, the longest duration of sunshine occurred in January which is 55 percent.

<https://karimunkab.bps.go.id>

Gambar 1
Figures

Persentase Luas Wilayah Menurut Kecamatan di Kabupaten Karimun, 2022
Percentage of Total Area by Subdistrict in Karimun Regency, 2022



Sumber/Source : Bagian Pemerintahan Sekretariat Daerah Kabupaten Karimun/ Governance Department at Government Secretariat of Secretariat of Karimun Regency

1.1 KEADAAN GEOGRAFI GEOGRAPHY CONDITION

Table 1.1.1 Luas Daerah dan Jumlah Pulau Menurut Kecamatan di Kabupaten Karimun, 2022
Total Area and Number of Islands by Subdistrict in Karimun Regency, 2022

Kecamatan Subdistrict	Ibukota Kecamatan Capital of Subdistrict	Luas ¹ Total Area ¹ (km ² /sq,km)	Persentase terhadap Luas Provinsi Percentage to Subdistrict's Area	Jumlah Pulau Number of Islands
(1)	(2)	(3)	(4)	(5)
Moro	Moro	447,92	29,39	86
Durai	Tanjung Kilang	62,98	4,13	47
Sugie Besar*	Rawajaya			
Kundur	Tanjung Batu Kota	83,74	5,49	-
Kundur Utara	Tanjung Bertian Kota	245,65	16,12	-
Kundur Barat	Sawang	189,92	12,46	12
Ungar	Sungai Buluh	55,53	3,64	26
Belat	Sebele	109,34	7,17	22
Karimun	Lubuk Semut	59,76	3,92	24
Buru	Buru	73,40	4,82	7
Meral	Sungai Raya	57,85	3,80	4
Tebing	Tebing	76,35	5,01	6
Meral Barat	Darussalam	61,55	4,04	22
Selat Gelam*	Parit			
Karimun		1 524	100	256

* : Data kecamatan masih bergabung dengan kecamatan induk/Data for this subdistrict is still merged with the origin subdistrict
Catatan/Note: ¹Berdasarkan Undang-Undang Nomor 53 Tahun 1999/Based on Constitution Number 53/1999
Sumber/Source: Bagian Pemerintahan Sekretariat Daerah Kabupaten Karimun/Governance Department at Government Secretariat of Secretariat of Karimun Regency

Tabel 1.1.2 **Tinggi Wilayah dan Jarak ke Ibukota Kabupaten Menurut Kecamatan di Kabupaten Karimun, 2022**
Table 1.1.2 **Altitude and Distance to the Capital of Regency by Subdistrict in Karimun Regency, 2022**

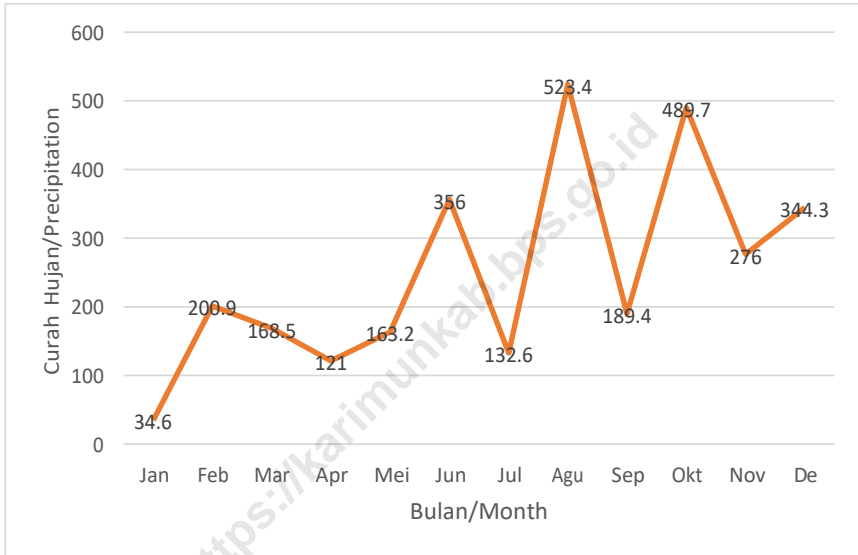
Kecamatan Subdistrict	Tinggi Wilayah (mdpl) Altitude (m a.s.l)	Jarak ke Ibukota Distance to the Capital
(1)	(2)	(3)
Moro	4	48
Durai	2	112
Sugie Besar*		
Kundur	3	60
Kundur Utara	4	42
Kundur Barat	4	44
Ungar	2	65
Belat	3	42
Karimun	3	10
Buru	3	17
Meral	3	9
Tebing	5	6
Meral Barat	4	4
Selat Gelam*		
Karimun	-	-

* : Data kecamatan masih bergabung dengan kecamatan induk/Data for this subdistrict is still merged with the origin subdistrict

Sumber/Source: Bagian Pemerintahan Sekretariat Daerah Kabupaten Karimun/Governance Department at Government Secretariat of Secretariat of Karimun Regency

Gambar 2
Figures

Jumlah Curah Hujan Menurut Bulan di Kabupaten Karimun (mm^3), 2022
Number of Rainfall by Month in Karimun Regency (mm^3), 2022



Sumber/Source : : Badan Meteorologi, Klimatologi, Geofisika Kabupaten Karimun/ *Meteorology, Climatology, Geophysic of Karimun Regency*

1.2 IKLIM CLIMATE

Tabel 1.2.1 **Pengamatan Unsur Iklim Menurut Bulan di Kabupaten Karimun, 2022**
Table 1.2.1 *Observation of Climate Elements by Month in Karimun Regency, 2022*

Bulan Month	Suhu Udara Temperature (°C)			Kelembaban Udara Humidity (%)		
	Minimum	Rata-rata Average	Maksimum Maximum	Minimum	Rata-rata Average	Maksimum Maximum
(1)	(2)	(3)	(4)	(5)	(6)	(7)
Januari/January	24,4	28,0	33,2	53	75,0	97,0
Februari/February	23,0	27,6	33,4	53	79,0	97,0
Maret/March	21,8	28,4	34,2	51	80,0	97,0
April/April	22,0	28,1	33,5	52	82,0	98,0
Mei/May	23,0	28,7	34,5	47	81,0	98,0
Juni/June	23,2	27,4	33,0	57	86,0	98,0
Juli/July	21,8	28,0	33,8	53	82,0	98,0
Agustus/ August	22,2	27,4	33,0	49	85,0	98,0
September/ September	23,0	27,2	33,6	52	84,0	97,0
Oktober/October	22,8	27,2	32,3	57	85,0	98,0
November/ November	23,2	27,4	32,6	56	84,0	98,0
Desember/ December	23,6	27,1	31,8	58	83,0	98,0
Karimun	22,8	27,7	33,2	53,2	82,2	97,7

Sumber/Source: Badan Meteorologi, Klimatologi, Geofisika Kabupaten Karimun/ *Metheorology, Climathology, Geophysic of Karimun Regency*

Lanjutan Tabel/*Continued Table 1.2.1*

Bulan Month	Kecepatan Angin Wind Velocity (m/sec)			Tekanan Udara Atmospheric Pressure (mbar)		
	Minimum	Rata-rata Average	Maksimum Maximum	Minimum	Rata-rata Average	Maksimum Maximum
(1)	(8)	(9)	(10)	(11)	(12)	(13)
Januari/January	0.0	5,8	14,00	1 006,1	1 010,00	1 013,9
Februari/February	0.0	5,5	15,00	1 003,2	1 008,9	1 014,9
Maret/March	0.0	3,9	13,00	1 003,5	1 008,3	1 012,9
April/April	0.0	1,7	14,00	1 004,5	1 008,5	1 013,00
Mei/May	0.0	1,8	12,00	1 003,6	1 008,1	1 012,9
Juni/June	0.0	1	11,00	1 005,00	1 008,7	1 011,6
Juli/July	0.0	1,3	14,00	1 004,7	1 007,9	1 011,3
Agustus/ August	0.0	1	16,00	1 004,8	1 008,6	1 012,00
September/ September	0.0	1	12,00	1 004,1	1 009,6	1 014,00
Oktober/October	0.0	2,1	12,00	1 004,5	1 009,4	1 014,00
November/ November	0.0	2,5	13,00	1 004,3	1 008,9	1 013,9
Desember/ December	0.0	3,7	12,00	1 003,6	1 008,7	1 015,00
Karimun	0,2	2,6	13,2	1 004,3	1 008,8	1 013,3

Lanjutan Tabel/*Continued Table* 1.2.1

Bulan <i>Month</i>	Curah Hujan <i>Precipitation (mm³)</i>	Hari Hujan (hari) <i>Rainy Days (days)</i>	Penyinaran Matahari <i>Duration of Sunshine (%)</i>
(1)	(14)	(15)	(16)
Januari/January	34,6	5	55,0
Februari/February	200,9	12	41,0
Maret/March	168,5	16	47,0
April/April	121,0	16	36,0
Mei/May	163,2	13	45,0
Juni/June	356,0	23	31,0
Juli/July	132,6	12	42,0
Agustus/ August	523,4	19	30,0
September/ September	189,4	16	21,0
Oktober/October	489,7	28	27,0
November/ November	276,0	21	29,0
Desember/ December	344,3	22	24,0
Karimun	250,0	16,9	35,7

Sumber/*Source*: Badan Meteorologi, Klimatologi, Geofisika Kabupaten Karimun/ *Meteorology, Climatology, Geophysic of Karimun Regency*

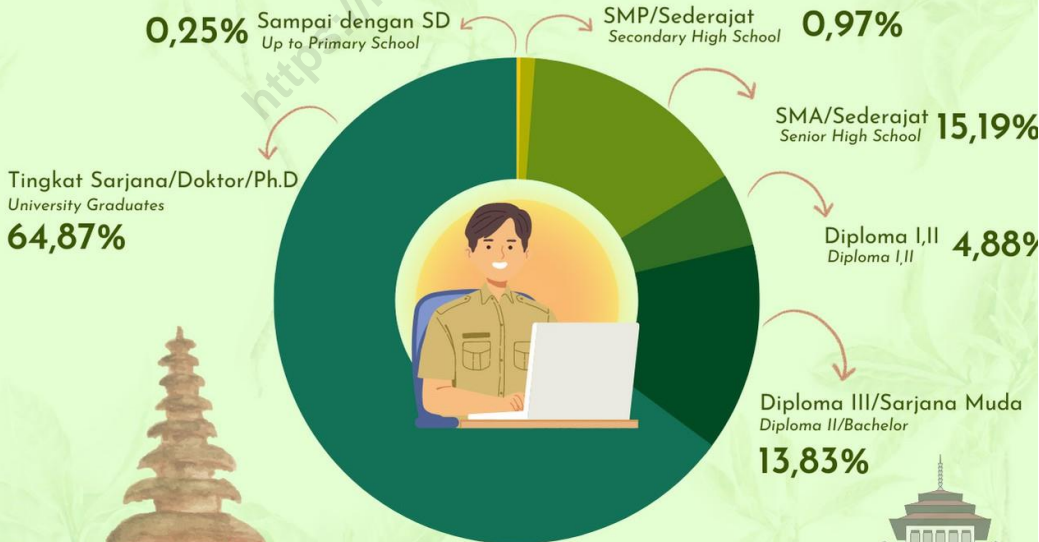
BAB 2

Chapter

PEMERINTAHAN Government

Persentase PNS Menurut Pendidikan 2022

Percentage of Civil Servant by Educational Level, 2022



PENJELASAN TEKNIS

1. Kecamatan dibentuk di wilayah Kabupaten/Kota dengan Perda Kabupaten/Kota yang berpedoman pada Peraturan Pemerintah. Kecamatan dipimpin oleh seorang camat yang dalam pelaksanaan tugasnya memperoleh pelimpahan sebagian wewenang bupati atau wali kota untuk menangani sebagian urusan otonomi daerah.
2. Kelurahan merupakan perangkat daerah Kabupaten/Kota yang berkedudukan di wilayah kecamatan.
3. Desa adalah suatu wilayah yang ditempati oleh sejumlah penduduk sebagai kesatuan masyarakat hukum, yang mempunyai organisasi pemerintahan terendah, langsung di bawah camat dan berhak menyelenggarakan rumah tangganya sendiri dalam ikatan Negara Kesatuan Republik Indonesia.
4. Dusun/Lingkungan adalah bagian wilayah dalam desa yang merupakan lingkungan kerja pelaksanaan pemerintahan desa.

TECHNICAL NOTES

1. *Subdistrict was formed in the Regency/Municipalities with Regulation Regency/Municipalities which are based on Government Regulation. District led by a district head who in the performance of its duties obtain partial delegation of authority regent or mayor to handle most affairs of regional autonomy.*
2. *Subdistrict is a regional apparatus of regency/city domiciled in district area.*
3. *Village is an area occupied by a number of residents as a legal community unit; which has the lowest governmental organization, directly under the head of district and is entitled to hold its own household in the union of the Unitary State of the Republic of Indonesia.*
4. *Sub-village is part of the area within the village which is the working environment of the implementation of village government.*

GOVERNMENT

5. Rukun Warga (RW) adalah pembagian wilayah di Indonesia di bawah Dusun atau Lingkungan.
5. *RW is the division of territory in Indonesia under sub-village.*
6. Rukun Tetangga (RT) adalah pembagian wilayah di Indonesia di bawah Rukun Warga.
6. *RT is the division of territory in Indonesia under RW.*
7. Partai Politik adalah organisasi yang bersifat nasional dan dibentuk oleh sekelompok warga Negara Indonesia secara sukarela atas dasar kesamaan kehendak dan cita-cita untuk memperjuangkan dan membela kepentingan politik anggota, masyarakat, bangsa dan Negara, serta memelihara keutuhan NKRI berdasarkan Pancasila dan UUD 1945.
7. *Political parties is a national organization and formed by a group of Indonesian citizens voluntarily on the basis of common will and aspiration to fight for and defend the political interests of members, society, nation and state, and to maintain the integrity of NKRI based on Pancasila and UUD 1945.*
8. Anggota Dewan Perwakilan Rakyat Daerah (DPRD) dipilih melalui pemilihan umum (pemilu) dan dilantik dalam masa jabatan lima tahun.
8. *Regional House of Representatives (DPRD) members are elected through a general election and appointed for a five-years membership.*
9. Realisasi Penerimaan dan Pengeluaran Pemerintah Kabupaten adalah realisasi/perhitungan APBD Kabupaten pada tiap tahun anggaran.
9. *Actual revenue and expenditure of Regency Government is the realization/provincial budget calculations for every fiscal year.*
10. Pendapatan Asli Daerah (PAD) adalah pendapatan yang diperoleh daerah yang dipungut berdasarkan
10. *Original Local Government Revenue is revenue that withheld based on local regulations in accordance with the*

peraturan daerah sesuai dengan peraturan perundang-undangan, guna keperluan daerah yang bersangkutan dalam membiayai kegiatannya.

legislation, for the purposes of financing their activities.

- | | |
|--|---|
| <p>11. Dana Perimbangan adalah dana yang bersumber dari pendapatan APBN yang dialokasikan kepada Daerah untuk mendanai kebutuhan daerah dalam rangka pelaksanaan desentralisasi.</p> | <p>11. <i>Balanced Budget is the fund coming from the state budget that allocated to regions to fund their needs in the context of decentralization.</i></p> |
| <p>12. Lain-lain Pendapatan yang Sah adalah pendapatan lainnya dari pemerintah pusat dan atau dari instansi pusat, serta dari daerah lainnya.</p> | <p>12. <i>Other Legal Revenue is other income that coming from the central government and or from the central agencies, as well as from other local government.</i></p> |

ULASAN**DESCRIPTION****2.1 Wilayah Administratif****2.1 Administrative Area**

Pada saat terbentuk, Kabupaten Karimun hanya terdiri dari 3 kecamatan. Seiring berjalannya waktu, wilayah kabupaten ini mekar menjadi 9 kecamatan. Kemudian pada tahun 2013, berdasarkan Peraturan Daerah Kabupaten Karimun No.12/2013, wilayah Kabupaten Karimun kembali mengalami pemekaran menjadi 12 kecamatan. Kemudian pada tahun 2022, berdasarkan Peraturan Daerah No.1/2022, kembali mengalami pemekaran menjadi 14 kecamatan.

Keempat belas kecamatan tersebut adalah Moro, Durai, Sugie Besar (pemekaran dari Moro), Kundur, Ungar (pemekaran dari Kecamatan Kundur), Kundur Utara, Belat (pemekaran dari Kecamatan Kundur Utara), Kundur Barat, Karimun, Buru, Meral, Meral Barat (pemekaran dari Meral), Tebing, dan Selat Gelam (pemekaran dari Kecamatan Karimun)

Pada tahun 2022, setelah mengalami pemekaran wilayah, jumlah desa dan kelurahan yang ada di Kabupaten Karimun sebanyak 71 desa/kelurahan. Terdiri atas 42 daerah berstatus desa dan 29 kelurahan. Sedangkan jumlah RW/RT secara keseluruhan adalah sebanyak 394 RK/RW dan 1.078 RT serta 131

When it's declared, Karimun Regency is stands from three subdistricts. Over time, the regency divided into 9 subdistricts. Later in 2013, based on Karimun Regency Regulation No.12/2013, Karimun Regency again experienced the division into twelve (12) subdistricts. Later in 2022, Karimun Regency again experienced the division into fourty (14) subdistricts.

The fourty subdistricts are Moro Subdistrict, Durai Subdistrict, Sugie Besar Subdistrict (division of Moro Subdistrict), Kundur Subdistrict, Ungar Subdistrict (division of Kundur Subdistrict), Kundur Utara Subdistrict, Belat Subdistrict (division of Kundur Utara Subdistrict), Kundur Barat Subdistrict, Karimun Subdistrict, Buru Subdistrict, Meral Subdistrict, Meral Barat Subdistrict (division of Meral Subdistrict), Tebing Subdistrict, and Selat Gelam Subdistrict (division of Karimun Subdistrict).

In 2022, after the expansion, the number of villages and urban villages in Karimun as many as 71 villages / urban villages. Which is consists of 42 villages and 29 urban villages with 394 RW, 1078 RT and 131 sub-villages.

2.2 Dewan Perwakilan Rakyat Daerah

Dewan Perwakilan Rakyat Daerah (DPRD) Kabupaten Karimun memiliki anggota sebanyak 30 orang yang terdiri dari 25 orang laki-laki dan 5 orang perempuan. Sebanyak 12 orang anggota DPRD Kabupaten Karimun berusia 36 sampai 49 tahun. Sebagian besar wakil rakyat pada lembaga ini memiliki pendidikan terakhir S1 yaitu sebanyak 12 orang. Selama tahun 2021 DPRD Kabupaten Karimun telah mengeluarkan 8 peraturan daerah yang dikeluarkan bersama pemerintah daerah.

2.3 Sumber Daya Manusia

Pada tahun 2022, jumlah Pegawai Negeri Sipil (PNS) di lingkungan Kabupaten Karimun tercatat sebanyak 4.324 orang yang terdiri dari 1.822 pegawai laki-laki (42,14 persen) dan 2.502 orang pegawai perempuan (57,86 persen). Sebagian besar PNS di Kabupaten Karimun memiliki tingkat pendidikan terakhir sarjana/doktor/Phd (64,87 persen). Berdasarkan klasifikasi pegawai, jumlah PNS golongan I sebanyak 0,88 persen, golongan II sebanyak 21,28 persen, golongan III sebanyak 57,77 persen dan sisanya 11,61 persen pegawai golongan IV.

2.2 Regional House of Representatives

Regional House of Representatives (DPRD) of Karimun Regency has 30 members consist of 25 men and 35 women. There are 12 members of Regional House of Representatives in Karimun Regency who is 36 until 49 years old. Most of the members in this institution have S1 education level which is 12 people. In 2021, DPRD of Karimun Regency had released 8 local regulation together with local government.

2.3 Human Resources

In 2022, the number of civil servants of Karimun Regency is 4.324 people, consists of 1.822 men (42,14 percent) and 2.502 women (57,86 percent). Most of the civil servants in Karimun Regency have attained university graduation (64,87 percent). Based on rank classification, the percentage of 1st rank civil servants is 0,88 percent, the 2nd rank is 21,28 percent, the 3rd rank is 57,77 percent, and 11,61 percent are in 4th rank.

2.4 Keuangan Daerah

Dalam perencanaan anggaran dan belanja daerah, pemerintah menganut prinsip anggaran berimbang dan dinamis. Realisasi penerimaan keuangan Kabupaten Karimun untuk tahun anggaran 2022 mencapai 1.305 miliar rupiah, sedangkan realisasi pengeluarannya mencapai 1.365 miliar rupiah.

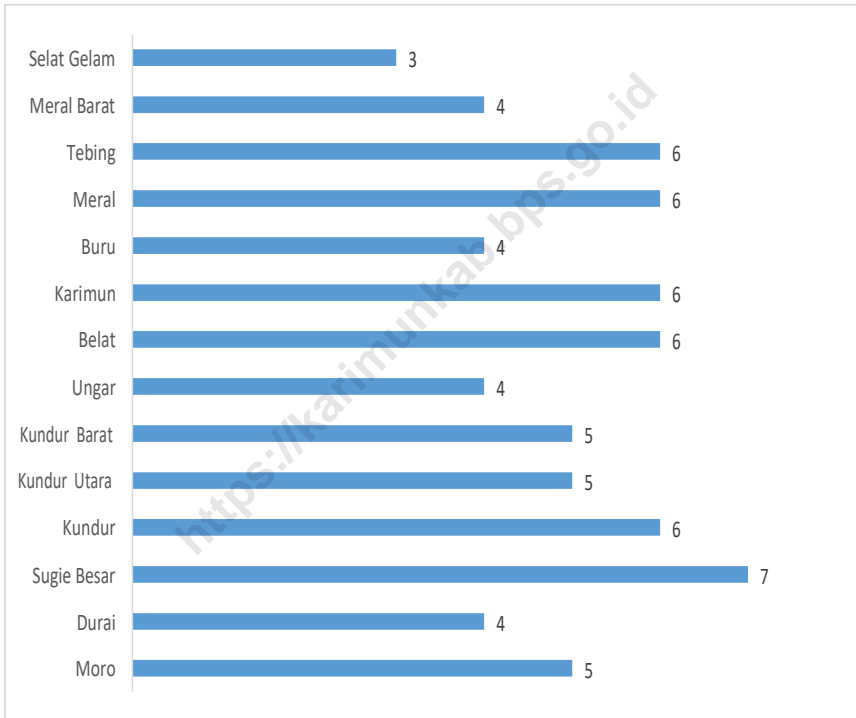
2.4 Government Finance

The government adapts a balanced and dynamic budget method in order to budget planning and district expense. Monetary acceptance realization of Karimun Regency amounting to 1.305 billion rupiahs in the budget year 2021, while the expenditure reached 1.365 billion rupiahs.

<https://karimunkab.bps.go.id>

Gambar 3
Figures

Jumlah Desa/Kelurahan Menurut Kecamatan di Kabupaten Karimun, 2022
Number Of Villages by Subdistrict in Karimun Regency, 2022



Sumber/Source : Bagian Pemerintahan Sekretariat Daerah Kabupaten Karimun/ Governance Department at Government Secretariat of Karimun Regency

2.1 WILAYAH ADMINISTRATIF ADMINISTRATIVE AREA

Tabel 2.1.1 Jumlah Desa Menurut Kecamatan di Kabupaten Karimun, 2018 - 2022
Number of Villages by Subdistrict in Karimun Regency, 2018 - 2022

Kecamatan Subdistrict	2018	2019	2020	2021	2022
(1)	(2)	(3)	(4)	(5)	(6)
Moro	10	10	10	10	10
Durai	4	4	4	4	4
Sugie Besar*					
Kundur	3	3	3	3	3
Kundur Utara	4	4	4	4	4
Kundur Barat	4	4	4	4	4
Ungar	3	3	3	3	3
Belat	6	6	6	6	6
Karimun	3	3	3	3	3
Buru	2	2	2	2	2
Meral	-	-	-	-	-
Tebing	1	1	1	1	1
Meral Barat	2	2	2	2	2
Selam Gelam*					
Karimun	42	42	42	42	42

* : Data kecamatan masih bergabung dengan kecamatan induk/ Data for this subdistrict is still merged with the origin subdistrict
Sumber/Source: Bagian Pemerintahan Sekretariat Daerah Kabupaten Karimun/ Governance Department at Government Secretariat of Karimun Regency

Tabel
Table 2.1.2

Jumlah Kelurahan Menurut Kecamatan di Kabupaten Karimun, 2018 - 2022
Number of Subdistrict by Subdistrict in Karimun Regency, 2018 - 2022

Kecamatan Subdistrict	2018	2019	2020	2021	2022
(1)	(2)	(3)	(4)	(5)	(6)
Moro	2	2	2	2	2
Durai	-	-	-	-	-
Sugie Besar*					-
Kundur	3	3	3	3	3
Kundur Utara	1	1	1	1	1
Kundur Barat	1	1	1	1	1
Ungar	1	1	1	1	1
Belat	-	-	-	-	-
Karimun	6	6	6	6	6
Buru	2	2	2	2	2
Meral	6	6	6	6	6
Tebing	5	5	5	5	5
Meral Barat	2	2	2	2	2
Selat Gelam*					
Karimun	29	29	29	29	29

* : Data kecamatan masih bergabung dengan kecamatan induk/ Data for this subdistrict is still merged with the origin subdistrict

Sumber/Source: Bagian Pemerintahan Sekretariat Daerah Kabupaten Karimun/ *Governance Department at Government Secretariat of Karimun Regency*

Tabel 2.1.3 Jumlah Lingkungan/Dusun, RK/RW, dan RT Menurut Kecamatan di Kabupaten Karimun, 2022
Numbers of Village Cluster and Community/Neighborhood Institution by Subdistrict in Karimun Regency, 2022

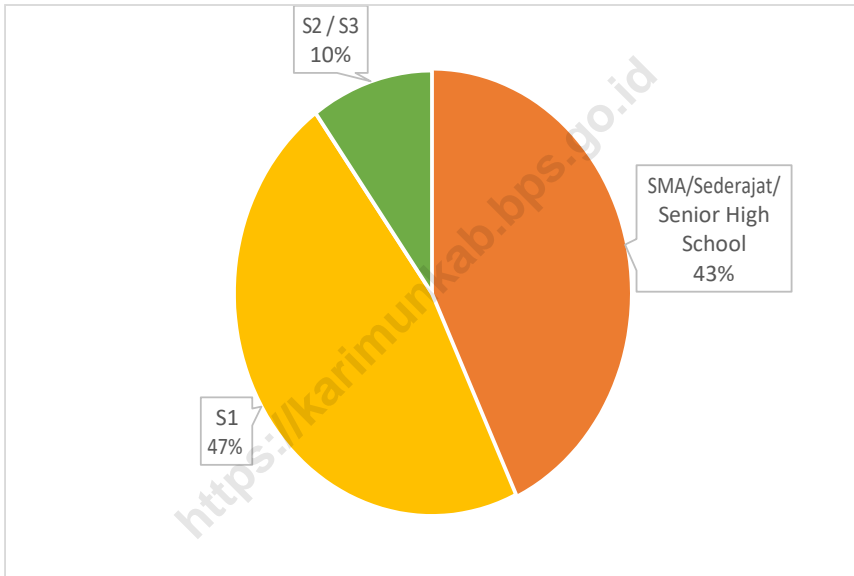
Kecamatan Subdistrict	Lingkungan Environment	Dusun Sub-village	RT Neighborhood Institution	RK/RW Community Institution
(1)	(2)	(3)	(4)	(5)
Moro	-	8	68	27
Durai	-	14	39	14
Sugie Besar*	-	18	65	23
Kundur	-	13	144	52
Kundur Utara	-	17	84	41
Kundur Barat	-	16	111	44
Ungar	-	9	48	22
Belat	-	16	64	28
Karimun	-	0	106	24
Buru	-	6	64	29
Meral	-	0	119	30
Tebing	-	2	75	25
Meral Barat	-	4	55	19
Selam Gelam*	-	8	36	16
Karimun	-	131	1078	394

* : Data kecamatan masih bergabung dengan kecamatan induk/ Data for this subdistrict is still merged with the origin subdistrict

Sumber/Source: Bagian Pemerintahan Sekretariat Daerah Kabupaten Karimun/ Governance Department at Government Secretariat of Karimun Regency

Gambar 4
Figures

Persentase Anggota Dewan Perwakilan Rakyat Daerah Menurut Tingkat Pendidikan di Kabupaten Karimun, 2022
Percentage of Members of The Regional House of Representatives by Educational Level in Karimun Regency, 2022



Catatan: Tidak ada anggota DPRD yang memiliki tingkat pendidikan < SMA/Sederajat/Senior High School dan D1/D2/D3

Sumber/Source : Sekretariat DPRD Kabupaten Karimun/Sekretariat of Karimun Regency's Parlement

2.2 DEWAN PERWAKILAN RAKYAT DAERAH REGIONAL HOUSE OF REPRESENTATIVES

Tabel 2.2.1 Jumlah Anggota Dewan Perwakilan Rakyat Daerah Menurut Partai Politik dan Jenis Kelamin di Kabupaten Karimun, 2022
Number of Members of The Regional House of Representatives by Political Parties and Sex in Karimun Regency, 2022

Partai Politik <i>Political Parties</i>	Laki-Laki <i>Male</i>	Perempuan <i>Female</i>	Jumlah <i>Total</i>
(1)	(2)	(3)	(4)
Partai Golongan Karya	6	2	8
Partai Keadilan Sejahtera	3	·	3
Partai Demokrasi Indonesia Perjuangan	3	·	3
Partai Amanat Nasional	2	1	3
Partai Hati Nurani Rakyat	3	·	3
Partai Kebangkitan Bangsa	1	2	3
Partai Demokrat	3	·	3
Partai Gerakan Indonesia Raya	3	·	3
Partai Nasdem	1	·	1
Karimun	25	1	30

Sumber/Source : Sekretariat DPRD Kabupaten Karimun/*Secretariat of Karimun Regency's Parliament*

Tabel 2.2.2
Table

Jumlah Anggota Dewan Perwakilan Rakyat Daerah Menurut Kelompok Umur dan Jenis Kelamin di Kabupaten Karimun, 2022
Number of Members of The Regional House of Representatives by Age Group and Sex in Karimun Regency, 2022

Kelompok Umur Age Group	Laki-Laki Male	Perempuan Female	Jumlah Total
(1)	(2)	(3)	(4)
21 - 35	-	-	0
36 - 49	12	4	16
50 - 59	10	1	11
60+	3	-	3
Karimun	25	5	30

Sumber/Source : Sekretariat DPRD Kabupaten Karimun/Sekretariat of Karimun Regency's Parlement

Tabel
Table 2.2.3

Jumlah Anggota Dewan Perwakilan Rakyat Daerah Menurut Tingkat Pendidikan dan Jenis Kelamin di Kabupaten Karimun, 2022
Number of Members of The Regional House of Representatives by Education Level and Sex in Karimun Regency, 2022

Tingkat Pendidikan <i>Education Level</i>	Laki-Laki <i>Male</i>	Perempuan <i>Female</i>	Jumlah <i>Total</i>
(1)	(2)	(3)	(4)
< SMA/Sederajat/ <i>Senior High School</i>	-	-	-
SMA/Sederajat/ <i>Senior High School</i>	11	2	13
D1 / D2 / D3	-	-	-
S1	12	2	14
S2 / S3	2	1	3
Karimun	25	5	30

Sumber/Source : Sekretariat DPRD Kabupaten Karimun/*Secretariat of Karimun Regency's Parliament*

Tabel
Table 2.2.4

Peraturan Daerah yang Dikeluarkan Pemerintah Daerah bersama Dewan Perwakilan Rakyat Daerah Kabupaten Karimun, 2022
Local Regulation Released by Local Government with Regional Representative of Karimun Regency, 2022

Nomor Number	Peraturan Daerah Tahun 2022 (Tentang) Local Regulation 2022 (About)
(1)	(2)
No. 1 Tahun 2022	Pembentukan Kecamatan Selat Gelam dan Kecamatan Sugie Besar
No. 2 Tahun 2022	Penyelenggaraan Pemakaman
No. 3 Tahun 2022	Retribusi Pengesahan Rencana Penggunaan Tenaga Kerja Asing
No. 4 Tahun 2022	Retribusi Daerah
No. 5 Tahun 2022	Pertanggungjawaban APBD 2021
No. 6 Tahun 2022	Perubahan APBD 2022
No. 7 Tahun 2022	Pengelolaan Keuangan Daerah
No. 8 Tahun 2022	APBD T.A 2023

Sumber/Source : Bagian Hukum Sekretariat Daerah Kabupaten Karimun/ Law Department at The Foverment Secretariat of Karimun Regency's Parlement

Tabel
Table 2.2.5**Peraturan Bupati yang Dikeluarkan oleh Pemerintah Kabupaten Karimun, 2022**
Local Regulation Released by Local Government of Karimun Regency, 2022

Nomor Number	Peraturan Bupati Tahun 2022 Regent of Karimun Regulation, 2022
(1)	(2)
No. 1 Tahun 2022	Pembentukan, Kedudukan, Struktur Organisasi, Tugas, dan Fungsi, Serta Tata Kerja Unit Pelaksana Teknis Dinas (UPTD) Perlindungan Perempuan dan Anak Pada Dinas Pengendalian Penduduk, Keluarga Berencana, Pemberdayaan Perempuan dan Perlindungan Anak Kabupaten Karimun
No. 2 Tahun 2022	Perubahan Atas Peraturan Bupati Karimun Nomor 33 Tahun 2021 Tentang Pemberian Tunjangan Khusus Bagi Penyelenggaraan Pelayanan Perizinan dan Non Perizinan Dinas Penanaman Modal dan Pelayanan Terpadu Satu Pintu Kabupaten Karimun
No. 3 Tahun 2022	Perubahan Atas Peraturan Bupati Nomor 1 Tahun 2021 Tentang Forum Sinkronisasi dan Sinergitas Program Kerja Pembangunan dan Pemerintah Daerah
No. 4 Tahun 2022	Pengelolaan Keuangan Daerah
No. 5 Tahun 2022	Tata Cara Pengalokasian Alokasi Dana Desa Tahun 2022
No. 6 Tahun 2022	Hibah Bansos
No. 7 Tahun 2022	Pedoman Tata Kelola Pengawasan Intern
No. 8 Tahun 2022	Penetapan Dana Alokasi Umum Tambahan Bantuan Dana Kelurahan Setiap Kelurahan di Kabupaten Karimun
No. 10 Tahun 2022	-
No. 11 Tahun 2022	Pedoman Review Dokumen Perencanaan
No. 12 Tahun 2022	Pengelolaan Pengaduan Pelayanan Publik di Lingkungan Pemerintah Kabupaten Karimun
No. 13 Tahun 2022	Susunan Organisasi dan Uraian Tugas Sekretariat Daerah Tipe A dan Sekretariat Dewan Perwakilan Rakyat Daerah Tipe B
No. 14 Tahun 2022	Susunan Organisasi dan Uraian Tugas Inspektorat Daerah Tipe A
No. 15 Tahun 2022	Susunan Organisasi dan Uraian Tugas Dinas Daerah
No. 16 Tahun 2022	Susunan Organisasi dan Uraian Tugas Badan Daerah
No. 17 Tahun 2022	Pendelegasian Wewenang Penyelenggaraan Pelayanan Perizinan Berusaha Berbasis Risiko dan Non Perizinan Kepada Kepala Dinas Penanaman Modal dan Pelayanan Terpadu Satu Pintu Kabupaten Karimun
No. 18 Tahun 2022	Pembentukan, Kedudukan, Struktur Organisasi, Tugas dan Fungsi, Serta Tata Kerja Unit Pelaksana Teknis Dinas (UPTD) Balai Latihan Kerja (BLK) Pada Dinas Tenaga Kerja dan Perindustrian Kabupaten Karimun
No. 19 Tahun 2022	Penghapusan Sanksi Administratif Pajak Bumi dan Bangunan Perdesaan dan Perkotaan Tahun 2014 Sampai Dengan Tahun 2021 di Kabupaten Karimun

Lanjutan Tabel/*Continued Table 2.2.5*

Nomor Number	Peraturan Bupati Tahun 2022 Regent of Karimun Regulation, 2022
(1)	(2)
No. 20 Tahun 2022	Statistik
No. 21 Tahun 2022	Tata Kelola Keamanan Informasi dan Jaring komunikasi Sandi di Lingkungan Pemerintahan Daerah
No. 22 Tahun 2022	Perubahan Atas Peraturan Bupati Karimun Nomor 43 Tahun 2021
No. 23 Tahun 2022	Perubahan Pegawai Non ASN
No. 24 Tahun 2022	Pemilihan, Pengangkatan, dan Pemberhentian Kepala Desa
No. 25 Tahun 2022	Penyelenggaraan Satu Data
No. 26 Tahun 2022	Susunan Organisasi dan Uraian Tugas Kecamatan dan Kelurahan
No. 27 Tahun 2022	Penerima Peserta Didik Baru Pada Taman Kanak-Kanak, Sekolah Dasar, dan Sekolah Menengah Pertama
No. 28 Tahun 2022	Jadwal Retensi Arsip (JRA) Fasilitatif dan Substansi Pemerintahan Daerah Kabupaten Karimun
No. 29 Tahun 2022	Penyelenggaraan Pengembangan Anak Usia Dini Holistik Integratif di Kabupaten Karimun
No. 30 Tahun 2022	Perubahan Keempat Atas Peraturan Bupati Karimun Nomor 2 Tahun 2021 Tentang Pemberian Tambahan Penghasilan Pegawai di Lingkungan Pemerintah Kabupaten Karimun
No. 31 Tahun 2022	Perubahan Atas Peraturan Bupati Karimun Nomor 68 Tahun 2021 Tentang Penjabaran Anggaran Pendapatan dan Belanja Daerah Kabupaten Karimun Tahun Anggaran 2022
No. 32 Tahun 2022	Petunjuk Teknis Penerima Peserta Didik Baru Pada TK, SD, dan SMP
No. 33 Tahun 2022	Pembentukan Unit Layanan Pengaduan di Lingkungan Pemerintah Kabupaten Karimun
No. 34 Tahun 2022	Perubahan
No. 35 Tahun 2022	Perubahan Pegawai Non ASN
No. 36 Tahun 2022	-
No. 37 Tahun 2022	Petunjuk Teknis Pelaksanaan Pemberian Tunjangan Hari Raya dan Gaji Ketigabelas Kepada Aparatur Negara dan Penerima Tunjangan Tahun 2022 di Lingkungan Pemerintah Daerah Kabupaten Karimun Tahun 2022
No. 38 Tahun 2022	Besaran Tunjangan Perumahan dan Tunjangan Transportasi Pimpinan dan Anggota Dewan Perwakilan Rakyat Daerah Kabupaten Karimun
No. 39 Tahun 2022	Perubahan Atas Peraturan Bupati Karimun Nomor 6 Tahun 2021 Tentang Pedoman Pengembangan Kompetensi Bagi Pegawai Negeri Sipil di Lingkungan Pemerintah Daerah Kabupaten Karimun
No. 40 Tahun 2022	Pedoman Manajemen Karir Bagi PNS

Lanjutan Tabel/*Continued Table 2.2.5*

Nomor Number	Peraturan Bupati Tahun 2022 Regent of Karimun Regulation, 2022
(1)	(2)
No. 41 Tahun 2022	Pengaduan Pegawai P3K Pemerintah Kabupaten Tahun 2022
No. 42 Tahun 2022	-
No. 43 Tahun 2022	Bantuan Logistik Bencana
No. 44 Tahun 2022	Penyelenggaraan Sistem Pemerintahan Berbasis Elektronik (SPBE)
No. 45 Tahun 2022	-
No. 46 Tahun 2022	-
No. 47 Tahun 2022	Mekanisme Mutasi PNS
No. 48 Tahun 2022	RKPD Perubahan
No. 49 Tahun 2022	Perubahan Peraturan Bupati Nomor 2 Tahun 2020 Tentang Penghapusan Piutang Pajak Daerah
No. 50 Tahun 2022	Pedoman Pelaksanaan Sistem Akuntabilitas Kinerja Instansi Pemerintah (SAKIP) di Lingkungan Pemerintah Kabupaten Karimun
No. 51 Tahun 2022	Tata Cara Penyisihan Dana Bergulir
No. 52 Tahun 2022	Perubahan Atas Peraturan Bupati Karimun Nomor 5 Tahun 2022 Tentang Tata Cara Pengalokasian Alokasi Dana Desa Tahun 2022
No. 53 Tahun 2022	Pedoman Pengadaan Barang/jasa Pada Badan Usaha Milik Daerah
No. 54 Tahun 2022	Penetapan Hasil Analisis Jabatan dan Analisis Beban Kerja di Lingkungan Pemerintah Kabupaten Karimun
No. 55 Tahun 2022	Rencana Kerja Pemerintah Daerah Kabupaten Karimun Tahun 2023
No. 56 Tahun 2022	Perubahan Kedua Atas Peraturan Bupati Karimun Nomor 68 Tahun 2021 Tentang Pejabaran Anggaran Pendapatan dan Belanja Daerah Kabupaten Karimun Tahun Anggaran 2022
No. 57 Tahun 2022	Petunjuk Pelaksanaan Retribusi Jasa Umum
No. 58 Tahun 2022	Renja RKP Tahun Anggaran 2023
No. 59 Tahun 2022	Standar Satuan Harga di Lingkungan Pemerintah Kabupaten Karimun Tahun 2023
No. 60 Tahun 2022	Rencana Kerja Pemerintah Daerah Kabupaten Karimun Tahun 2022
No. 61 Tahun 2022	Prioritas Penggunaan Belanja Bagi Hasil Pajak Daerah Kepada Pemerintah Desa Tahun Anggaran 2022
No. 62 Tahun 2022	Kode Etik ASN
No. 63 Tahun 2022	Pedoman Pengelolaan
No. 64 Tahun 2022	TPP
No. 65 Tahun 2022	Perubahan Atas Peraturan Bupati Nomor 9 Tahun 2019 Tentang Petunjuk Pelaksanaan Pajak Miniral Bukan Logam dan Batuan

Lanjutan Tabel/*Continued Table 2.2.5*

Nomor Number	Peraturan Bupati Tahun 2022 Regent of Karimun Regulation, 2022
(1)	(2)
No. 66 Tahun 2022	Pedoman Penyusunan Anggaran Pendapatan dan Belanja Desa Tahun Anggaran 2023
No. 67 Tahun 2022	SPIP
No. 68 Tahun 2022	Perubahan Rencana Kerja Pemerintah Daerah Kabupaten Karimun Tahun 2022
No. 69 Tahun 2022	Penjabaran Pertanggungjawaban APBD 2021
No. 70 Tahun 2022	Penguatan Program Merdeka Belajar
No. 71 Tahun 2022	Pengadaan CPPD
No. 72 Tahun 2022	Penetapan Pengelompokan Kemampuan Keuangan Daerah, Besaran Tunjangan Komunikasi Insentif dan Tunjangan Komunikasi Intensif dan Tunjangan Reses Serta Dana Operasional Pimpinan DPRD Kab. Karimun Tahun Anggaran 2023
No. 73 Tahun 2022	Pengendalian
No. 74 Tahun 2022	Manajemen Resiko
No. 75 Tahun 2022	-
No. 76 Tahun 2022	Perubahan Atas Peraturan Bupati Karimun Nomor 51 Tahun 2021 Tentang Administrasi Pertanahan Desa dan Kelurahan
No. 77 Tahun 2022	APBDP Tahun Anggaran 2022
No. 78 Tahun 2022	Tata Cara JPT
No. 79 Tahun 2022	Pola Tarif Pelayanan Ambulan Air/Puskesmas Keliling Air
No. 80 Tahun 2022	Peta
No. 81 Tahun 2022	TPP
No. 82 Tahun 2022	Perubahan Atas Peraturan Bupati Karimun Nomor 77 Tahun 2022 Tentang Perubahan Penjabaran Anggaran Pendapatan dan Belanja Daerah Kabupaten Karimun Tahun 2022
No. 83 Tahun 2022	Tata Cara Pendaftaran, Pengumuman, dan Pemeriksaan Laporan Harta Kekayaan Penyelenggara Negara di Lingkungan Pemerintah Kabupaten Karimun
No. 84 Tahun 2022	Pedoman Pengendalian Gratifikasi di Lingkungan Pemerintah Kabupaten Karimun
No. 85 Tahun 2022	Penghapusan Minerba
No. 86 Tahun 2022	Arsip Dinamis
No. 87 Tahun 2022	-
No. 88 Tahun 2022	-
No. 89 Tahun 2022	ADD
No. 90 Tahun 2022	-
No. 91 Tahun 2022	-
No. 92 Tahun 2022	
No. 93 Tahun 2022	

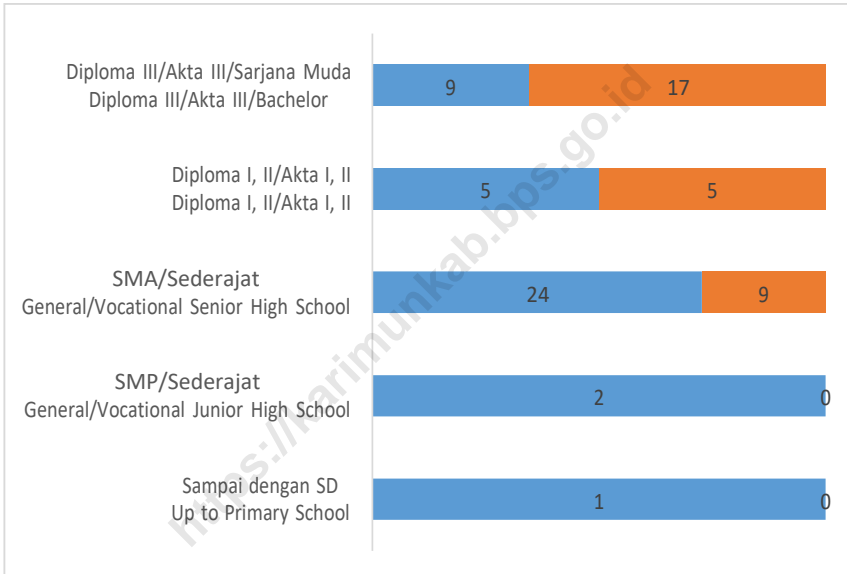
Tabel 2.2.6 Jumlah Keputusan Bupati Karimun Menurut Jenis Keputusan, 2022
Numbers of Karimun Regent's Decisions by Kinds, 2022

Jenis Keputusan Kind of Decisions	Jumlah Keputusan Numbers
(1)	(2)
Pembentukan Tim/ <i>Team Establishment</i>	311
Anggaran/ <i>Budget</i>	365
Kepegawaian/ <i>Employee</i>	95
Perizinan Daerah/ <i>Regional Licensing</i>	1
Pendidikan/ <i>Education</i>	25
Pemerintahan/ <i>Government</i>	101
Kesehatan/ <i>Health</i>	16
Kepentingan Umum/ <i>Public Interest</i>	54
Pertanian/ <i>Agriculture</i>	19
Lainnya/ <i>Others</i>	168
Karimun	1 155

Sumber/Source : Bagian Hukum Sekretariat Daerah Kabupaten Karimun/ *Law Department at The Foverment Secretariat of Karimun Regency's Parlement*

Gambar 5
Figures

Persentase Pegawai Negeri Sipil Menurut Tingkat Pendidikan dan Jenis Kelamin di Kabupaten Karimun, 2022
Percentage of Civil Servants by Educational Level and Sex in Karimun Regency, 2022



Sumber/Source : Badan Kepegawaian dan Pengembangan Sumber Daya Kabupaten Karimun/ Employee and Human Development Affair of Karimun Regency

2.3 SUMBER DAYA MANUSIA HUMAN RESOURCES

Tabel 2.3.1 Jumlah Pegawai Negeri Sipil Menurut Jabatan dan Jenis Kelamin di Kabupaten Karimun, 2021 dan 2022
Number of Civil Servants by Occupation and Sex, 2021 and 2022

Jabatan <i>Occupation</i>	2021		Jumlah <i>Total</i>
	Laki-laki <i>Male</i>	Perempuan <i>Female</i>	
(1)	(2)	(3)	(4)
Fungsional Tertentu <i>Specific Functional</i>	556	1 298	1 854
Fungsional Umum <i>Staf General Functional</i>	612	554	1 166
<i>Struktural/Structural</i>			
Eselon V/5th Echelon	2	1	3
Eselon IV/4th Echelon	320	235	555
Eselon III/3rd Echelon	131	42	173
Eselon II/2nd Echelon	25	1	26
Eselon I/1st Echelon	-	-	-
Jumlah/Total	1 646	2 131	3 777

Lanjutan Tabel/*Continued Table 2.3.1*

Jabatan <i>Occupation</i>	2022		Jumlah <i>Total</i>
	Laki-laki <i>Male</i>	Perempuan <i>Female</i>	
(1)	(5)	(6)	(7)
Fungsional Tertentu <i>Specific Functional</i>	521	1 216	1 737
Fungsional Umum <i>Staf General Functional</i>	804	985	1 789
<i>Struktural/Structural</i>			
Eselon V/5th Echelon	2	1	3
Eselon IV/4th Echelon	332	257	589
Eselon III/3rd Echelon	130	41	171
Eselon II/2nd Echelon	33	2	35
Eselon I/1st Echelon			
Jumlah/Total	1 822	2 502	4 324

Sumber/Source: Badan Kepegawaian dan Pengembangan Sumber Daya Kabupaten Karimun/ *Employee and Human Development Affair of Karimun Regency*

Tabel
Table 2.3.2**Jumlah Pegawai Negeri Sipil Menurut Tingkat Pendidikan dan Jenis Kelamin di Kabupaten Karimun, 2021 dan 2022**
Number of Civil Servants by Educational Level and Sex in Karimun Regency, 2021 and 2022

Tingkat Pendidikan Educational Level	2021		
	Laki-laki Male	Perempuan Female	Jumlah Total
(1)	(2)	(3)	(4)
Sampai dengan SD <i>Up to Primary School</i>	11	1	12
SMP/Sederajat <i>General Vocational Junior High School</i>	37	9	46
SMA/Sederajat <i>General/Vocational Senior High School</i>	437	232	669
Diploma I, II/Akta I, II <i>Diploma I, II/Akta I, II</i>	102	7	109
Diploma III/Akta III/Sarjana Muda <i>Diploma III/Akta III/Bachelor</i>	126	502	628
Tingkat Sarjana/Doktor/Ph.D <i>University Graduates</i>	933	1 380	2 313
Jumlah/Total	1 646	2 131	3 777

Lanjutan Tabel/*Continued Table 2.3.2*

Tingkat Pendidikan <i>Educational Level</i>	2022		
	Laki-laki <i>Male</i>	Perempuan <i>Female</i>	Jumlah <i>Total</i>
(1)	(2)	(3)	(4)
Sampai dengan SD <i>Up to Primary School</i>	10	1	11
SMP/Sederajat <i>General Vocational Junior High School</i>	33	9	42
SMA/Sederajat <i>General/Vocational Senior High School</i>	429	228	657
Diploma I, II/Akta I, II <i>Diploma I, II/Akta I, II</i>	94	117	211
Diploma III/Akta III/Sarjana Muda <i>Diploma III/Akta III/Bachelor</i>	168	430	598
Tingkat Sarjana/Doktor/Ph.D <i>University Graduates</i>	1 088	1 717	2 805
Jumlah/Total	1 822	2 502	4 324

Sumber/Source: Badan Kepegawaian dan Pengembangan Sumber Daya Kabupaten Karimun/ *Employee and Human Development Affair of Karimun Regency*

Tabel
Table 2.3.3**Jumlah Pegawai Negeri Sipil Menurut Tingkat
Kepangkatan dan Jenis Kelamin di Kabupaten Karimun,
2021 dan 2022**
*Number of Civil Servants by Hierarchy and Sex in Karimun
Regency, 2021 and 2022*

Pangkat/Golongan/Ruang Hierarchy	2021		
	Laki-laki Male	Perempuan Female	Jumlah Total
(1)	(2)	(3)	(4)
1. I/A (Juru Muda)	-	-	-
2. I/B (Juru Muda Tingkat I)	5	-	5
3. I/C (Juru)	9	5	14
4. I/D (Juru Tingkat I)	20	4	24
Golongan I/Range I	34	9	43
5. II/A (Pengatur Muda)	49	20	69
6. II/B (Pengatur Muda Tingkat I)	81	34	115
7. II/C (Pengatur)	143	112	255
8. II/D (Pengatur Tingkat I)	202	173	375
Golongan II/Range II	475	339	814
9. III/A (Penata Muda)	211	369	580
10. III/B (Penata Muda Tingkat I)	270	472	742
11. III/C (Penata)	190	334	524
12. III/D (Penata Tingkat I)	226	339	565
Golongan III/Range III	897	1 514	2 411
13. IV/A (Pembina)	170	253	423
14. IV/B (Pembina Tingkat I)	48	14	62
15. IV/C (Pembina Utama Muda)	21	2	23
16. IV/D (Pembina Utama Madya)	1	-	1
17. IV/E (Pembina Utama)	-	-	-
Golongan IV/Range IV	240	269	509
Jumlah/Total	1 646	2 131	3 777

Lanjutan Tabel/*Continued Table 2.3.3*

Pangkat/Golongan/Ruang <i>Hierarchy</i>	2022		
	Laki-laki <i>Male</i>	Perempuan <i>Female</i>	Jumlah <i>Total</i>
(1)	(5)	(6)	(7)
1. I/A (Juru Muda)	-	-	-
2. I/B (Juru Muda Tingkat I)	5	-	5
3. I/C (Juru)	6	2	8
4. I/D (Juru Tingkat I)	19	6	25
Golongan I/Range I	30	8	38
5. II/A (Pengatur Muda)	47	19	66
6. II/B (Pengatur Muda Tingkat I)	76	34	110
7. II/C (Pengatur)	151	172	323
8. II/D (Pengatur Tingkat I)	233	188	421
Golongan II/Range II	507	413	920
9. III/A (Penata Muda)	219	346	565
10. III/B (Penata Muda Tingkat I)	269	506	775
11. III/C (Penata)	193	340	533
12. III/D (Penata Tingkat I)	241	384	625
Golongan III/Range III	922	1 576	2 498
13. IV/A (Pembina)	172	234	406
14. IV/B (Pembina Tingkat I)	49	18	67
15. IV/C (Pembina Utama Muda)	25	3	28
16. IV/D (Pembina Utama Madya)	1	-	1
17. IV/E (Pembina Utama)	-	-	-
Golongan IV/Range IV	247	255	502
IX (PPPK)	116	250	366
Jumlah/Total	1 822	2 502	4 324

Sumber/Source: Badan Kepegawaian dan Pengembangan Sumber Daya Kabupaten Karimun/ *Employee and Human Development Affair of Karimun Regency*

Tabel
Table 2.3.4**Jumlah Pegawai Negeri Sipil Menurut Dinas/Instansi Pemerintah dan Jenis Kelamin di Kabupaten Karimun, 2022**
Number of Civil Servants by Institution/Office and Sex in Karimun Regency, 2022

<i>Dinas/Instansi Pemerintahan Government Agencies</i>	<i>Laki-laki Male</i>	<i>Perempuan Female</i>	<i>Jumlah Total</i>
(1)	(2)	(3)	(4)
Sekretariat Daerah	92	57	149
Sekretariat DPRD	31	8	39
Inspektorat Daerah	13	38	51
Badan Perencanaan, Penelitian dan Pengembangan	25	15	40
Badan Pendapatan Daerah	40	30	70
Badan Pengelola Keuangan dan Aset Daerah	26	19	45
Badan Kepegawaian dan Pengembangan Sumber Daya manusia	16	10	26
Badan Kesatuan Bangsa dan Politik	15	10	25
Badan Penanggulangan Bencana Daerah	20	3	23
Dinas Pendidikan dan Kebudayaan	663	1321	1984
Dinas Kesehatan	220	626	846
Dinas Pekerjaan Umum dan Penataan Ruang	65	13	78
Dinas Perumahan Rakyat dan Kawasan Pemukiman	17	8	25
Dinas Sosial	14	11	25
Dinas Pendialian Penduduk, Keluarga Berencana, Pemberdayaan Perempuan dan Perlindungan Anak	7	22	29
Dinas Lingkungan Hidup	19	10	29
Dinas Kependudukan dan Pencacatan Sipil	18	16	34
Dinas Pemberdayaan Masyarakat dan Desa	12	12	24
Dinas Perhubungan	54	5	59

Lanjutan Tabel/*Continued Table 2.3.4*

<i>Dinas/Instansi Pemerintahan Government Agencies</i>	<i>Laki-laki Male</i>	<i>Perempuan Female</i>	<i>Jumlah Total</i>
(1)	(2)	(3)	(4)
Dinas Penanaman Modal dan Pelayanan Terpadu Satu Pintu	16	20	36
Dinas Kepemudaan dan Olahraga	14	7	21
Dinas Pariwisata	11	17	28
Dinas Perpustakaan dan Kearsipan	11	19	30
Dinas Perikanan	29	10	39
Dinas Pangan dan Pertanian	41	19	60
Dinas Koperasi Usaha Mikro, Perdagangan dan Energi Sumber Daya Mineral	23	11	34
Dinas Tenaga Kerja dan Perindustrian	10	16	26
Dinas Komunikasi, Informatika, Statistik dan Persandian	13	8	21
Satuan Polisi Pamong Praja	70	3	73
Rumah Sakit Muhammad Sani			0
Kecamatan Karimun	24	22	46
Kecamatan Tebing	21	19	40
Kecamatan Meral	26	18	44
Kecamatan Kundur	16	11	27
Kecamatan Moro	18	11	29

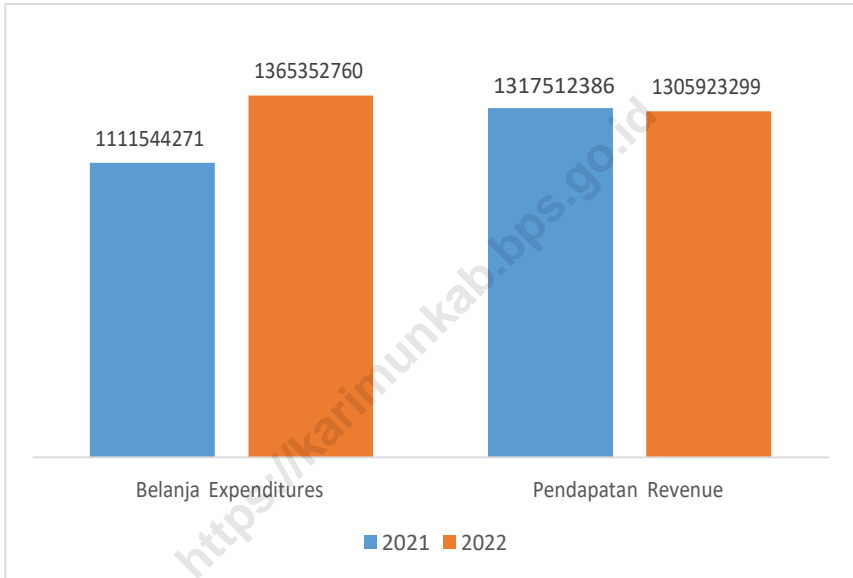
Lanjutan Tabel/Continued Table 2.3.4

<i>Dinas/Instansi Pemerintahan Government Agencies</i>	<i>Laki-laki Male</i>	<i>Perempuan Female</i>	<i>Jumlah Total</i>
(1)	(2)	(3)	(4)
Kecamatan Buru	13	11	24
Kecamatan Kundur Utara	19	8	27
Kecamatan Kundur Barat	14	8	22
Kecamatan Durai	9	5	14
Kecamatan Meral Barat	18	9	27
Kecamatan Ungar	15	9	24
Kecamatan Belat	13	4	17
Kecamatan Sugie Besar*	3	-	3
Jumlah/Total	1 823	2 501	4 324

Sumber/Source: Badan Kepegawaian dan Pengembangan Sumber Daya Kabupaten Karimun/ *Employee and Human Development Affair of Karimun Regency*

Gambar 6
Figures

Realisasi Pendapatan dan Belanja Pemerintah Kabupaten Karimun (Juta Rupiah), 2021 dan 2022
Actual Revenues and Expenditures of Government of Karimun Regency (Million Rupiahs), 2021 and 2022



Sumber/Source : Badan Pengelola Aset dan Keuangan Daerah Kabupaten Karimun/Asset and Monetary Affair of Karimun Regency

2.4 KEUANGAN PEMERINTAH GOVERNMENT FINANCE

Tabel 2.4.1 Realisasi Pendapatan Pemerintah Kabupaten Karimun Menurut Jenis Pendapatan (Rupiah), 2022
Actual Revenues of Government of Karimun Regency by Source of Revenues (Rupiahs), 2022

Jenis Pendapatan Source of Revenues		2022*
(1)		(2)
1.	Pendapatan Asli Daerah (PAD)/Original Local Government Revenue	385 655 488 287,75
1.1	Pajak Daerah/ <i>Local Taxes</i>	296 546 905 858,00
1.2	Retribusi Daerah/ <i>Rebtributions</i>	4 091 656 069,80
1.3	Hasil Pengelolaan Kekayaan Daerah yang Dipisahkan/ <i>Income of Management of Separated Reg, Gov, Wealth</i>	2 524 976 119,00
1.4	Lain-lain PAD yang Sah/ <i>Other Original Local Gov, Revenue</i>	82 491 950 240,95
2.	Pendapatan Transfer	917 742 834 959,00
2.1	Dana Perimbangan	776 764 971 386,00
2.2	Dana Insentif Daerah	30 380 815 000,00
2.3	Dana Desa	34 017 569 532,00
2.4	Pendapatan Bagi Hasil	76 579 479 041,00
3.	Lain-lain Pendapatan yang Sah/Other Legal Revenue	2 524 976 119,00
3.1	Hibah/ <i>Gift</i>	-
3.2	Lain-lain Pendapatan Sesuai dengan Ketentuan Peraturan Perundang-Undangan	2 527 107 375,00
Jumlah/Total		1 305 923 299 365,75

Catatan/Note: *Unaudited

Sumber/Source: Badan Kepegawaian dan Pengembangan Sumber Daya Kabupaten Karimun/*Employee and Human Development Affair of Karimun Regency*

Tabel
Table 2.4.2**Realisasi Belanja Pemerintah Kabupaten Karimun
Menurut Jenis Belanja (Rupiah) (Unaudited), 2022
Actual Expenditures of Government of Karimun Regency
by Kind of Expenditures (Rupiahs) (Unaudited), 2022**

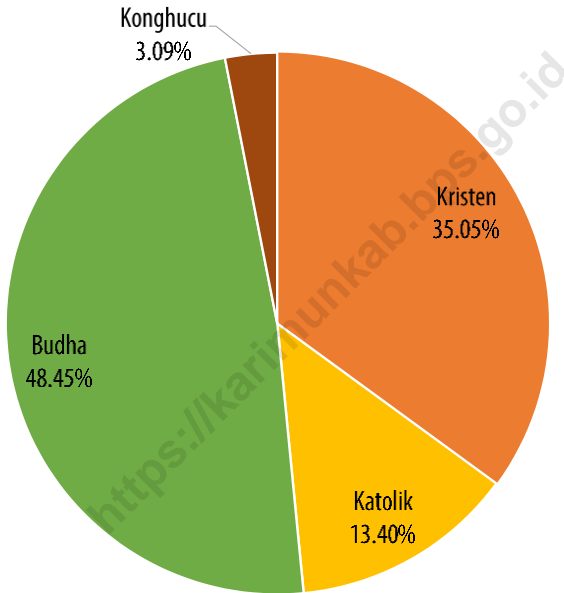
Jenis Belanja Kind of Expenditures		2022*
(1)		(2)
1.	Belanja Operasi/Operational Expenditures	1 065 643 045 611,71
1.1	Belanja Pegawai/Personnel expenditure	427 828 891 951,00
1.2	Belanja Barang dan Jasa	458 981 239 799,96
1.3	Belanja Hibah	178 832 913 860,75
1.4	Belanja Bantuan Sosial	-
2.	Belanja Modal / Capital expenditure	191 500 943 063,25
3.	Belanja Tidak Terduga	2 577 047 008,00
4.	Belanja Transfer	105 631 724 999,00
Jumlah/Total		1 365 352 760 681,96

Catatan/Note: *Unaudited

Sumber/Source: Badan Kepegawaian dan Pengembangan Sumber Daya Kabupaten Karimun/ Employee and Human Development
Affair of Karimun Regency

Gambar 7
Figures

Persentase Akta Perkawinan yang Dikeluarkan Menurut Agama di Kabupaten Karimun, 2022
Percentage of Marriage Deeds Issued by Religion in Karimun Regency, 2022



Sumber/Source : Dinas Kependudukan dan Catatan Sipil Kabupaten Karimun/ Demography and Civil Report Service of Karimun Regency

2.5 ADMINISTRASI PEMERINTAHAN GOVERNMENT ADMINISTRATION

Tabel 2.5.1 Jumlah Wajib Kepemilikan Kartu Tanda Penduduk Menurut Kecamatan dan Jenis Kelamin di Kabupaten Karimun, 2022
Numbers of Owned Identity Card by Subdistrict and Sex in Karimun Regency, 2022

Kecamatan Subdistrict	Laki-Laki Male	Perempuan Female	Jumlah Total
(1)	(2)	(3)	(4)
Moro	4 242	3 987	8 229
Sugie Besar	2 984	2 820	5 804
Durai	2 399	2 289	4 688
Kundur	11 657	11 887	23 544
Kundur Utara	4 909	4 721	9 630
Kundur Barat	7 216	6 872	14 088
Ungar	2 337	2 226	4 563
Belat	2 695	2 420	5 115
Karimun	17 662	17 181	34 843
Buru	4 084	3 820	7 904
Meral	18 831	17 968	36 799
Tebing	11 520	11 379	22 899
Selam Gelam	1 596	1 529	3 125
Meral Barat	5 930	5 551	11 481
Karimun	98 062	94 650	192 712

Sumber/Source: Dinas Kependudukan dan Catatan Sipil Kabupaten Karimun/ *Demography and Civil Report Service of Karimun Regency*

Tabel 2.5.2 Jumlah Penerbitan Akta Kelahiran Menurut Kecamatan di Kabupaten Karimun, 2021 dan 2022
Table Number of Issued Birth Certificate by Subdistrict in Karimun Regency, 2021 and 2022

Kecamatan Subdistrict	2021	2022
(1)	(2)	(3)
Moro	307	369
Durai	125	125
Kundur	309	554
Kundur Utara	78	225
Kundur Barat	212	457
Ungar	59	104
Belat	122	156
Karimun	801	1 126
Buru	166	213
Meral	793	1 305
Tebing	758	781
Meral Barat	325	532
Karimun	4 055	5 947

Sumber/Source: Dinas Kependudukan dan Catatan Sipil Kabupaten Karimun/ Demography and Civil Report Service of Karimun Regency

Tabel
Table 2.5.3

Jumlah Akta Perkawinan yang Dikeluarkan Menurut Agama di Kabupaten Karimun, 2021 dan 2022
Number of Marriage Deeds Issued by Religion in Karimun Regency, 2021 and 2022

Agama Religion	2021	2022
(1)	(2)	(3)
Kristen	34	---
Katolik	13	---
Hindu	-	---
Budha	47	---
Konghucu	3	---
Karimun	97	411

Sumber/Source: Dinas Kependudukan dan Catatan Sipil Kabupaten Karimun/ Demography and Civil Report Service of Karimun Regency

Tabel 2.5.4 Jumlah Sertifikat Hak Atas Tanah yang Diterbitkan Menurut Jenisnya di Kabupaten Karimun, 2021 dan 2022
Number of Issued Land Right Certificate by Kinds in Karimun Regency, 2021 and 2022

Jenis Religion	2021	2022
(1)	(2)	(3)
Hak Milik	5 055	8 834
Hak Guna Bangunan	402	-
Hak Guna Usaha	-	532
Hak Pakai	143	346
Hak Pengelolaan	2	1
Hak Wakaf	28	41
Karimun	5 630	9 754

Sumber/Source: Badan Pertanahan Nasional Kabupaten Karimun/ Demography and Civil Report Service of Karimun Regency

BAB 3

Chapter 3



PENDUDUK DAN KETENAGAKERJAAN

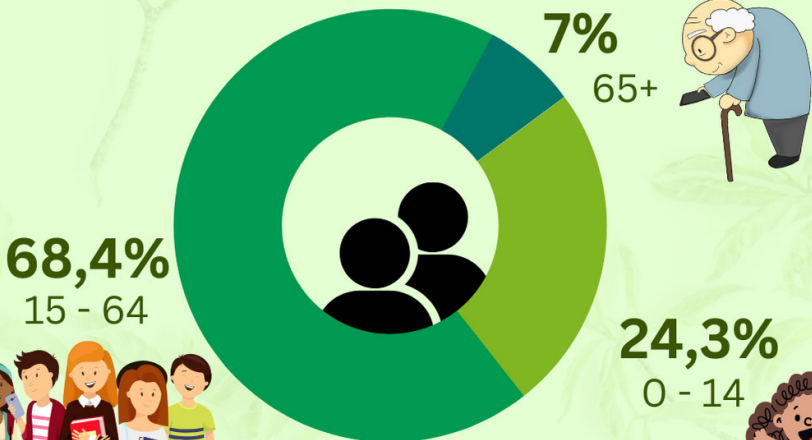
Population and Employment



Penduduk 2022
Population

266.177
Jiwa/ People

Persentase Penduduk Menurut Kelompok Umur 2022
Percentage of Population by Age Group



PENJELASAN TEKNIS

1. Sumber utama data kependudukan adalah sensus penduduk yang dilaksanakan setiap sepuluh tahun sekali. Sensus penduduk telah dilaksanakan sebanyak enam kali sejak Indonesia merdeka, yaitu tahun 1961, 1971, 1980, 1990, 2000, dan 2010. Di dalam sensus penduduk, pencacahan dilakukan terhadap seluruh penduduk yang berdomisili di wilayah teritorial Indonesia termasuk warga negara asing kecuali anggota korps diplomatik negara sahabat beserta keluarganya. Metode pengumpulan data dalam sensus dilakukan dengan wawancara antara petugas sensus dengan responden dan juga melalui e-sensus. Pencatatan penduduk menggunakan konsep usual residence, yaitu konsep di mana penduduk biasa bertempat tinggal. Bagi penduduk yang bertempat tinggal tetap dicacah di mana mereka biasa tinggal, sedangkan untuk penduduk yang tidak bertempat tinggal tetap dicacah di tempat di mana mereka ditemukan petugas sensus pada malam 'Hari Sensus'. Termasuk penduduk yang tidak bertempat tinggal tetap adalah tuna wisma, awak kapal berbendera Indonesia,

TECHNICAL NOTES

1. *The main source of demographic data is population census, which is conducted every ten years. Population Census has been conducted six times since Indonesia's independence: 1961, 1971, 1980, 1990, 2000, and 2010. The population census enumerates all residents who domicile in the entire territory of Indonesia including foreign citizens except the diplomatic corps members and their families. The method of data collection in a population census involves interviewing respondents and conducting e-census. Enumeration of the population uses the concept of "usual residence", which is the concept of "places where people usually live". De jure was applied to the permanent residents, while de facto was applied to non-permanent residents. The permanent residents were enumerated in place where they normally live, the non-permanent residents were enumerated where they were found by the enumerators, on the night of 'Census Date'. The non permanent residents include homeless people, ship crew, boat people, remote area community, and internally displaced persons. Those who had permanent residence and*

penghuni perahu/rumah apung, masyarakat terpencil/ terasing, dan pengungsi. Bagi mereka yang mempunyai tempat tinggal tetap dan sedang bepergian ke luar wilayah lebih dari enam bulan, tidak dicacah di tempat tinggalnya, tetapi dicacah di tempat tujuannya. Untuk tahun yang tidak dilaksanakan sensus penduduk, data kependudukan diperoleh dari hasil proyeksi penduduk. Proyeksi penduduk merupakan suatu perhitungan ilmiah yang didasarkan pada asumsi dari komponen-komponen perubahan penduduk, yaitu kelahiran, kematian, dan migrasi. Proyeksi penduduk Indonesia 2010–2035 menggunakan data dasar penduduk hasil SP2010.

had been travelling away from their home for six months or more were not enumerated in their permanent place, but in the place where they were during the census. For the periods where the population census is not conducted, population projection is done to estimate population during those years. The population projection is an estimate based on the demographic components, such as birth, death, and migration. Indonesia's 2010–2035 population projection used the 2010 Population Census as the base population.

2. Penduduk Indonesia berdasarkan konsep dan definisi Sensus Penduduk 2010 adalah semua orang yang berdomisili di wilayah teritorial Indonesia selama 6 bulan atau lebih dan atau mereka yang berdomisili kurang dari 6 bulan tetapi bertujuan menetap. Konsep ini digunakan sampai dengan tahun 2020 untuk proyeksi penduduk.

2. *The population of Indonesia based on 2010 Population Census are all residents of the entire territory of Indonesia who have stayed for six months or longer, and those who intended to stay more than six months even though their length of stay is less than six months. This concept was used until 2020 for population rojections.*

3. Penduduk Indonesia berdasarkan konsep dan definisi Sensus Penduduk 2021 adalah

3. *The population of Indonesia based on 2021 Population Census are all residents of the entire*

semua orang yang berdomisili di wilayah teritorial Indonesia selama satu tahun atau lebih dan atau mereka yang berdomisili kurang dari satu tahun tetapi bertujuan menetap.

territory of Indonesia who have stayed for one year or longer, and those who intended to stay more than one year even though their length of stay is less than one year

- | | |
|---|---|
| <p>4. Laju pertumbuhan penduduk adalah angka yang menunjukkan persentase penambahan penduduk dalam jangka waktu tertentu.</p> | <p>4. <i>The growth rate of population is the number that show percentage of population growth within a specified period.</i></p> |
| <p>5. Kepadatan penduduk adalah rasio banyaknya penduduk per kilometer persegi.</p> | <p>5. <i>Population density is ratio of population per square kilometre.</i></p> |
| <p>6. Rasio jenis kelamin adalah perbandingan antara penduduk laki-laki dan penduduk perempuan pada suatu wilayah dan waktu tertentu. Biasanya dinyatakan dengan banyaknya penduduk laki-laki untuk 100 penduduk perempuan.</p> | <p>6. <i>Sex ratio is the ratio of males population to females population in a given area and time, usually expressed as the number of males for every 100 females.</i></p> |
| <p>7. Distribusi penduduk adalah pola persebaran penduduk di suatu wilayah, baik berdasarkan batas-batas geografis maupun berdasarkan batas-batas administrasi pemerintahan.</p> | <p>7. <i>Population distribution is the pattern of population distribution in an area, either by geographic boundaries or by government administrative boundaries.</i></p> |
| <p>8. Komposisi penduduk adalah pola persebaran penduduk menurut karakteristiknya, contoh: penduduk menurut kelompok umur, penduduk menurut jenis kelamin.</p> | <p>8. <i>Population composition is the pattern of population distribution by its characteristics, example: population by age group, population by sex.</i></p> |

9. Rumah tangga adalah seseorang atau sekelompok orang yang mendiami sebagian atau seluruh bangunan fisik/sensus dan biasanya tinggal bersama serta pengelolaan makan dari satu dapur. Yang dimaksud makan dari satu dapur adalah jika pengurusan kebutuhan sehari-harinya dikelola bersama-sama menjadi satu.
 10. Anggota rumah tangga adalah semua orang yang biasanya bertempat tinggal di suatu rumah tangga, baik yang berada di rumah pada waktu pencacahan maupun yang sementara tidak ada.
 11. Rata-rata anggota rumah tangga adalah angka yang menunjukkan rata-rata jumlah anggota rumah tangga per rumah tangga.
 12. Istilah migrasi seumur hidup disebut bila Kabupaten tempat tinggal seseorang pada saat pencacahan berbeda dengan Kabupaten tempat lahirnya.
 13. Istilah migrasi risen disebut bila Kabupaten tempat tinggal seseorang pada saat pencacahan berbeda dengan Kabupaten tempat tinggalnya 5 tahun yang lalu.
9. *Household is an individual or group of people living in a physical/census building unit or part of it and usually commit on a common provision for food and other essentials of living. Common provision for food means one organising daily needs for all of household members.*
 10. *Household member are those who usually lives in a household regardless of their location at the time of enumeration.*
 11. *Average household size is the average number of household members per household.*
 12. *Lifetime migration terminology if someone's Regency of residence at the time of enumeration was different from his/her Regency of birthplace.*
 13. *Recent migration terminology if someone's Regency of residence at the time of enumeration was different from his/her Regency of residence 5 years ago.*

- | | |
|---|---|
| <p>14. Penduduk usia kerja adalah penduduk yang berumur 15 tahun ke atas.</p> | <p>14. <i>Working age population is persons of 15 years and over.</i></p> |
| <p>15. Angkatan kerja adalah penduduk usia kerja (15 tahun ke atas) yang bekerja, punya pekerjaan namun sementara tidak bekerja, dan pengangguran.</p> | <p>15. <i>Labor force or economically active are persons of 15 years and over, who in the previous week were working, temporarily absent from work but having jobs, and unemployment.</i></p> |
| <p>16. Bekerja adalah kegiatan ekonomi yang dilakukan oleh seseorang dengan maksud memperoleh atau membantu memperoleh pendapatan atau keuntungan dan lamanya bekerja paling sedikit 1 jam secara terus menerus dalam seminggu yang lalu (termasuk pekerja keluarga tanpa upah yang membantu dalam suatu usaha/kegiatan ekonomi).</p> | <p>16. <i>Working is economic activity conducted by a person and intended to earn income by doing work or helping to do work at least one hour continuously during the reference week (including unpaid family worker/s for any economic activity).</i></p> |
| <p>17. Jumlah jam kerja seluruhnya adalah jumlah jam kerja yang digunakan untuk bekerja (tidak termasuk jam kerja istirahat resmi dan jam kerja yang digunakan untuk hal-hal di luar pekerjaan).</p> | <p>17. <i>Total working hours is the total hours spent by an employee to perform all jobs (excluding the time used for other activities which are not classified as work).</i></p> |
| <p>18. Lapangan usaha adalah bidang kegiatan dari pekerjaan/tempat bekerja di mana seseorang bekerja. Klasifikasi lapangan usaha mengikuti Klasifikasi Baku Lapangan Usaha Indonesia (KBLI) dalam 1 digit.</p> | <p>18. <i>Industry is field of a person's activity or establishment. The classification of industries follows the Indonesia Standard Industrial Classification (KBLI) in one digit.</i></p> |
| <p>19. Status pekerjaan adalah</p> | <p>19. <i>Employment status is the</i></p> |

- kedudukan seseorang dalam unit usaha/ kegiatan dalam melakukan pekerjaan. *status of a person at his place of work or establishment where he was employed.*
20. Berusaha sendiri tanpa dibantu orang lain adalah bekerja atau berusaha dengan menanggung risiko secara ekonomis, yaitu dengan tidak kembalinya ongkos produksi yang telah dikeluarkan dalam rangka usahanya tersebut, serta tidak menggunakan pekerja dibayar maupun pekerja tak dibayar, termasuk yang sifat pekerjaannya memerlukan teknologi atau keahlian khusus. *20. Own-account worker is a person who works at his own risk without assisted by paid per mount worker or unpaid worker include technical job or skill job.*
21. Berusaha dibantu buruh tidak tetap/buruh tidak dibayar adalah bekerja atau berusaha atas risiko sendiri, dan menggunakan buruh/pekerja tak dibayar dan atau buruh/pekerja tidak tetap. *21. Employer assisted by temporary workers/unpaid worker is a person who works at his own risk and assisted by temporary worker/ unpaid worker.*
22. Berusaha dibantu buruh tetap/buruh dibayar adalah berusaha atas risiko sendiri dan mempekerjakan paling sedikit satu orang buruh/pekerja tetap yang dibayar. *22. Employer assisted by permanent workers/paid workers is a person who does his business at her/ his own risk at least one assisted by paid permanent worker.*
23. Buruh/karyawan/pegawai adalah seseorang yang bekerja pada orang lain atau instansi/kantor/ perusahaan secara tetap dengan menerima upah/gaji baik berupa uang maupun barang. Buruh yang tidak *23. Employee is a person who work permanently for other people or institution/office/company and gains some money/cash or goods as wage/salary. Labor who have no permanent employer is not categorized as a laborer/ worker/*

mempunyai majikan tetap, tidak digolongkan sebagai buruh/karyawan, tetapi sebagai pekerja bebas. Seseorang dianggap memiliki majikan tetap jika memiliki 1 (satu) majikan (orang/rumah tangga) yang sama dalam sebulan terakhir, khusus pada sektor bangunan batasannya tiga bulan. Apabila majikannya instansi/ lembaga, boleh lebih dari satu.

employee but casual worker. A laborers in general is considered to have a permanent employer if he has the same employer during the past month, particularly for building construction sector is 3 months. If the employer is an institution, more than 1 (one) employer is allowed.

24. Pekerja bebas adalah seseorang yang bekerja pada orang lain/majikan/institusi yang tidak tetap (lebih dari 1 majikan dalam sebulan terakhir) di usaha pertanian baik berupa usaha rumah tangga maupun bukan usaha rumah tangga, ataupun di nonpertanian atas dasar balas jasa dengan menerima upah atau imbalan baik berupa uang maupun barang, dan baik dengan sistem pembayaran harian maupun borongan.

24. *Casual employee is a person who does not work permanently for other people/employer/institution(more than 1 employer during the last 1 month) in agricultural sector, either home industry or not home industry, or in non-agricultural sector based on remuneration paid with money or goods, and based on daily or contact payment system.*

25. Pekerja tak dibayar adalah seseorang yang bekerja membantu usaha untuk memperoleh penghasilan/keuntungan yang dilakukan oleh salah seorang anggota rumah tangga atau bukan anggota rumah tangga tanpa mendapat upah/gajibaik berupa uang maupun barang.

25. *Unpaid worker is a person who intended to work without pay either with money or good, in an establishment run by other members of the family, relative or neighbour.*

ULASAN**DESCRIPTION****3.1 Kependudukan**

Berdasarkan hasil Proyeksi Penduduk Interim 2021-2023, jumlah penduduk Kabupaten Karimun tahun 2022 mencapai 266.177 jiwa, terdiri 136.283 laki-laki, dan 129.894 perempuan. Dengan demikian rasio jenis kelamin secara total mencapai 105.

3.2 Ketenagakerjaan

Masalah kependudukan selalu berkaitan dengan masalah ketenagakerjaan. Tingginya tingkat pertumbuhan penduduk akan berpengaruh pada tingginya penyediaan (supply) tenaga kerja. Penawaran tenaga kerja yang tinggi tanpa diikuti penyediaan kesempatan kerja yang cukup akan menimbulkan pengangguran.

Hasil Sakernas 2022 memberikan gambaran bahwa dari di Kabupaten Karimun terdapat 109.039 orang angkatan kerja dari total penduduk yang berusia 15 tahun ke atas dengan rincian penduduk laki-laki yang termasuk angkatan kerja sebanyak 72.474 orang sedangkan penduduk perempuan 36.565 orang.

3.1 Population

Based on the result of the interim projection 2021-2023, Karimun regency's population in 2021 is 266.177 people, consisting of 136.283 men and 129.894 women. Thus the sex ratio is 105.

3.2 Employment

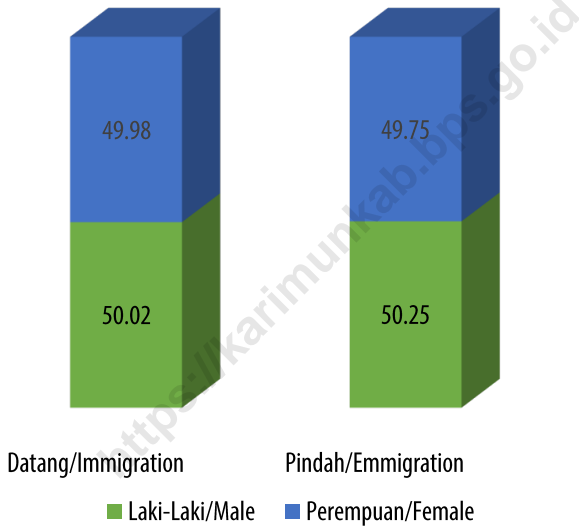
Population problem always related with employment problem, since labor supply was affected by population growth. The growth of labor supply that didn't accompany with the work opportunity will generate unemployment.

The Results of 2022's National Labor Surveys shows that in Karimun Regency there is 109.039 people population who is economically active among all residents who was 15 years of age and above, the male workforce reached 72.474 people and the female workforce is 36.565 people..

<https://karimunkab.bps.go.id>

Gambar 8
Figures

Persentase Penduduk yang Pindah, Datang, serta Kejadian Kematian dan Kelahiran Menurut Jenis Kelamin di Kabupaten Karimun, 2021
Percentage Of Emmigration, Immogration, Death, and Birth by Sex in Karimun Regency, 2021



Sumber/Source : Dinas Kependudukan dan Pencatatan Sipil Kabupaten Karimun/ Demography and Civil Report Service of Karimun Regency

**3.1 KEPENDUDUKAN
POPULATION**

Tabel
Table 3.1.1

Penduduk, Laju Pertumbuhan Penduduk per Tahun, Distribusi Persentase Penduduk, Kepadatan Penduduk, Rasio Jenis Kelamin Penduduk Menurut Kecamatan di Kabupaten Karimun, 2022
Population, Population Growth Rate, Percentage Distribution of Population, Population Density, and Population Sex Ratio by Subdistrict in Karimun Regency, 2022

Kecamatan Subdistrict	Penduduk (jiwa) Population (people)	Laju Pertumbuhan Penduduk per Tahun Annual Population Growth Rate (%)
(1)	(2)	(3)
Moro	19 141	2,69
Durai	6 155	2,14
Kundur	31 818	4,36
Sugie Besar*		
Kundur Utara	13 383	5,77
Kundur Barat	19 711	4,55
Ungar	6 069	7,23
Belat	6 830	7,63
Karimun	54 018	5,19
Buru	10 078	3,15
Meral	52 015	6,23
Tebing	30 957	4,16
Meral Barat	16 002	6,82
Selat Gelam*		
Karimun	266 177	5,02

Lanjutan Tabel/Continued Table 3.1.1

Kecamatan Subdistrict	Persentase Penduduk Percentage of Total Population	Kepadatan Penduduk per km ² Population Density per sq.km
(1)	(4)	(5)
Moro	7,19	42,73
Durai	2,31	97,73
Sugie Besar*		
Kundur	11,95	379,96
Kundur Utara	5,03	54,48
Kundur Barat	7,41	103,79
Ungar	2,28	109,29
Belat	2,57	62,47
Karimun	20,29	903,92
Buru	3,79	137,30
Meral	19,54	899,14
Tebing	11,63	405,46
Meral Barat	6,01	259,98
Selat Gelam*		
Karimun	100,00	174,66

Lanjutan Tabel/*Continued Table* 3.1.1

Kecamatan <i>Subdistrict</i>	Rasio Jenis Kelamin <i>Sex Ratio</i>
(1)	(6)
Moro	109,65
Durai	106,13
Sugie Besar*	
Kundur	99,62
Kundur Utara	105,83
Kundur Barat	105,22
Ungar	101,83
Belat	109,64
Karimun	103,25
Buru	108,52
Meral	106,46
Tebing	104,43
Meral Barat	107,28
Selat Gelam*	
Karimun	104,92

* : Data kecamatan masih bergabung dengan kecamatan induk

Sumber/*Source*: BPS, Proyeksi Penduduk Interim 2021-2023

Tabel 3.1.2 **Jumlah Penduduk Menurut Kelompok Umur dan Jenis Kelamin di Kabupaten Karimun, 2022**
Table 3.1.2 **Population by Age Group and Sex in Karimun Regency, 2022**

Kelompok Umur Age Group	Laki-Laki Male	Perempuan Female	Jumlah Total
(1)	(2)	(3)	(4)
0-4	12218	11682	23 900
5-9	11642	10835	22 477
10-14	9884	9212	19 096
15-19	11283	10635	21 918
20-24	12506	11525	24 031
25-29	10867	10089	20 956
30-34	10076	9418	19 494
35-39	9541	9489	19 030
40-44	9548	9215	18 763
45-49	9188	8569	17 757
50-54	7745	7667	15 412
55-59	7064	6828	13 892
60-64	5761	5608	11 369
65-69	3939	3799	7 738
70-74	2468	2622	5 090
75+	2553	2701	5 254
Karimun	136 283	129 894	266 177

Sumber/Source: Hasil Perapihan Umur dari Data Administratif dan SP2021 (September)/The Result of Smoothing Single Year of Age from Administrative Data and the 2021 Population Census (September)

Tabel 3.1.3
Table

Arus Migrasi Penduduk yang Tercatat Menurut Kecamatan dan Jenis Kelamin di Kabupaten Karimun, 2022
Number of Registered Population Migration Flow by Subdistrict and Sex in Karimun Regency, 2022

Kecamatan Subdistrict	Datang Immigration		
	Laki-Laki Male	Perempuan Female	Jumlah Total
(1)	(2)	(3)	(4)
Moro
Durai
Kundur
Kundur Utara
Kundur Barat
Ungar
Belat
Karimun
Buru
Meral
Tebing
Meral Barat
Karimun

Lanjutan Tabel/Continued Table 3.1.3

Kecamatan Subdistrict	Pindah Emigration		
	Laki-Laki Male	Perempuan Female	Jumlah Total
(1)	(5)	(6)	(7)
Moro
Durai
Kundur
Kundur Utara
Kundur Barat
Ungar
Belat
Karimun
Buru
Meral
Tebing
Meral Barat
Karimun

Sumber/Source: Dinas Kependudukan dan Pencatatan Sipil Kabupaten Karimun/ Demography and Civil Report Service of Karimun Regency

Tabel 3.1.4
Table

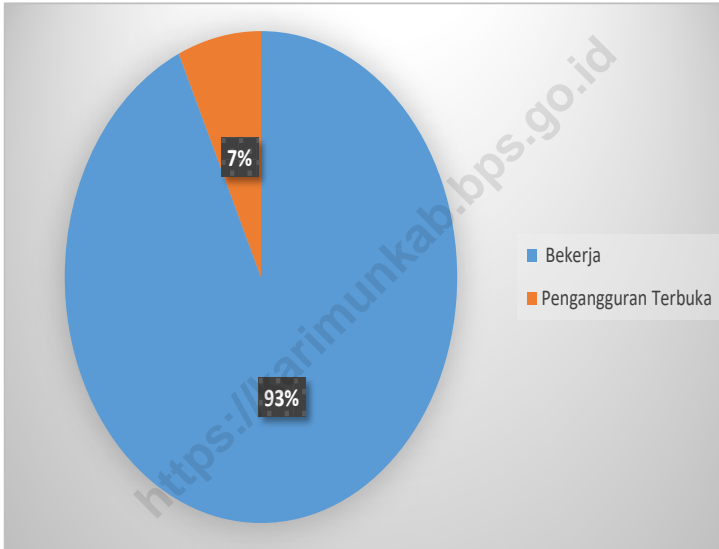
Rata-rata Anggota Keluarga Menurut Kecamatan di Kabupaten Karimun, 2022
Average of Population per Household by Subdistrict in Karimun Regency, 2022

Kecamatan Subdistrict	Penduduk Population	Keluarga Family	Rata-Rata Anggota Keluarga Population per household
(1)	(2)	(3)	(4)
Moro	19 232
Durai	6 362
Kundur	31 186
Kundur Utara	12 849
Kundur Barat	19 186
Ungar	5 984
Belat	6 879
Karimun	52 167
Buru	10 589
Meral	51 815
Tebing	32 641
Meral Barat	16 750
Karimun	265 787

Sumber/Source: Dinas Kependudukan dan Pencatatan Sipil Kabupaten Karimun/ *Demography and Civil Report Service of Karimun Regency*

Gambar 9
Figures

Persentase Penduduk Berumur 15 tahun Keatas yang Bekerja dan Pengangguran Terbuka di Kabupaten Karimun, 2022
Percentage of Population Aged 15 Years and Over Working and Unemployment In Karimun Regency, 2022



Sumber/Source : Survei Angkatan Kerja Nasional Agustus/August National Labor Force Survey

**3.2 KETENAGAKERJAAN
EMPLOYMENT**

Tabel 3.2.1 Jumlah Penduduk Berumur 15 Tahun Keatas Menurut Jenis Kegiatan Selama Seminggu yang Lalu dan Jenis Kelamin di Kabupaten Karimun, 2022
Population Aged 15 Years and Over by Type of Activity During The Previous Week and Sex in Karimun Regency, 2022

Kegiatan Utama <i>Main Activities</i>	Laki-Laki <i>Male</i>	Perempuan <i>Female</i>	Laki-laki+Perempuan <i>Male+Female</i>
(1)	(2)	(3)	(4)
I. Angkatan Kerja/<i>Economically Active</i>	72 474	36 565	109 039
1. Bekerja/ <i>Working</i>	68 107	33 436	101 543
2. Pengangguran Terbuka/ <i>Unemployment</i>	4 367	3 129	7 496
II. Bukan Angkatan Kerja/ <i>Not Economically Active</i>	19 310	52 012	71 322
1. Sekolah/ <i>Attending School</i>	6 948	8 699	15 647
2. Mengurus Rumah tangga/ <i>Housekeeping</i>	5 642	41 271	46 913
3. Lainnya/ <i>Others</i>	6 720	2 042	8 762
Karimun	91 784	88 577	180 361

Sumber/*Source*: BPS, Survei Angkatan Kerja Nasional (Sakernas) Agustus/BPS-Statistics Indonesia, August National Labor Force Survey

Tabel
Table 3.2.2

**Penduduk Berumur 15 Tahun ke Atas Menurut
Kelompok Umur dan Jenis Kegiatan Selama Seminggu
yang Lalu di Kabupaten Karimun, 2022**
*Population Aged 15 Years and Over by Age Group and
Type of Activity During The Previous Week Karimun
Regency, 2022*

Kelompok Umur Age Group	Angkatan Kerja/ Economically Active			Persentase Bekerja terhadap Angkatan Kerja Percentage of Working to Economically Active
	Bekerja Working	Pengangguran Unemployment	Jumlah Angkatan Kerja Total of Economically Active	
(1)	(2)	(3)	(4)	(5)
15–19	3 688	1 487	5 175	71,27
20–24	7 291	936	8 227	88,62
25–29	10 420	1 222	11 642	89,50
30–34	9 849	612	10 461	94,15
35–39	10 486	1 174	11 660	89,93
40–44	13 428	481	13 909	96,54
45–49	13 690	595	14 285	95,83
50–54	13 009	741	13 750	94,61
55–59	8 389	-	8 389	100,00
60+	10 365	553	10 918	94,93
Karimun	100 615	7 801	108 416	92,80

Lanjutan Tabel/*Continued Table* 3.2.2

Kelompok Umur <i>Age Group</i>	Bukan Angkatan Kerja <i>Not Economically Active</i>	Jumlah* <i>Total</i>	Persentase Angkatan Kerja terhadap Penduduk Usia Kerja <i>Percentage of Economically Active to Working Age Population</i>
(1)	(6)	(7)	(8)
15–19	16 353	21 528	24,04
20–24	5 126	13 353	61,61
25–29	3 857	15 499	75,11
30–34	4 515	14 976	69,85
35–39	5 298	16 958	68,76
40–44	4 279	18 188	76,47
45–49	5 334	19 619	72,81
50–54	4 545	18 295	75,16
55–59	5 039	13 428	62,47
60+	15 381	26 299	41,51
Karimun	69 727	178 143	60,86

Catatan/Note: *Jumlah angkatan kerja + bukan angkatan kerja
*Sum of economically active + not economically active

Sumber/Source: BPS, Survei Angkatan Kerja Nasional (Sakernas) Agustus/BPS-Statistics Indonesia, August National Labor Force Survey

Tabel
Table 3.2.3

Penduduk Berumur 15 Tahun ke Atas Menurut Pendidikan Tertinggi yang Ditematkan dan Jenis Kegiatan Selama Seminggu yang Lalu di Kabupaten Karimun, 2022
Population 15 Years of Age and Over by Educational Attainment and Type of Activity During the Previous Week in Karimun Regency, 2022

Pendidikan Tertinggi yang Ditematkan <i>Educational Attainment</i>	Angkatan Kerja/ <i>Economically Active</i>			Persentase Bekerja terhadap Angkatan Kerja <i>Percentage of Working to Economically Active</i>
	Bekerja <i>Working</i>	Pengangguran ¹ <i>Unemployment¹</i>	Jumlah Angkatan Kerja <i>Total of Economically Active</i>	
(1)	(2)	(3)	(4)	(5)
Sekolah Dasar (SD) <i>Primary School</i>	36 169	2 307	38 476	94,00
Sekolah Menengah Pertama <i>Junior High School</i>	15 246	1 310	16 556	92,09
Sekolah Menengah Atas <i>Senior High School</i>	36 664	3 349	40 013	91,63
Perguruan Tinggi <i>College</i>	13 464	530	13 994	96,21
Jumlah/Total	101 543	7 496	109 039	93,13

Lanjutan Tabel/*Continued Table* 3.2.3

Pendidikan Tertinggi yang Ditatamkan <i>Educational Attainment</i>	Bukan Angkatan Kerja <i>Not Economically Active</i>	Jumlah* <i>Total</i>	Persentase Angkatan Kerja terhadap Penduduk Usia Kerja <i>Percentage of Economically Active to Working Age Population</i>
(1)	(6)	(7)	(8)
Sekolah Dasar (SD) <i>Primary School</i>	32 005	70 481	54,59
Sekolah Menengah Pertama <i>Junior High School</i>	19 302	35 858	46,17
Sekolah Menengah Atas <i>Senior High School</i>	16 948	56 961	70,25
Perguruan Tinggi <i>College</i>	3 067	17 061	82,02
Jumlah/Total	71 322	180 361	60,46

Catatan/*Note*:²

1. Mencari pekerjaan/*Looking for work*
2. Mempersiapkan usaha/*Establishing a new business/firm*
3. Merasa tidak mungkin mendapat pekerjaan/*Hopeless of job*
4. Sudah punya pekerjaan tetapi belum mulai bekerja/*Have a job in future start*

*Jumlah angkatan kerja + bukan angkatan kerja
 **Sum of economically active + not economically active*

Sumber/*Source*: BPS, Survei Angkatan Kerja Nasional (Sakernas) Agustus/BPS-Statistics Indonesia, August National Labor Force Survey

Tabel 3.2.4 Penduduk Berumur 15 Tahun ke Atas yang Bekerja Selama Seminggu yang Lalu menurut Kelompok Umur dan Jenis Kelamin di Kabupaten Karimun, 2022
Table *Population Aged 15 Years and Over Who Work During The Previous Week by Age Group and Sex in Karimun Regency, 2022*

Kelompok Umur <i>Age Group</i>	Laki-Laki <i>Male</i>	Perempuan <i>Female</i>	Jumlah <i>Total</i>
(1)	(2)	(3)	(4)
15-19	1 687	1 077	2 764
20-24	4 776	2 383	7 159
25-29	7 031	3 184	10 215
30-34	6 592	4 005	10 597
35-39	8 144	3 598	11 742
40-44	7 992	4 427	12 419
45-49	9 951	5 546	15 497
50-54	9 138	4 651	13 789
55-59	5 853	2 193	8 046
60+	6 943	2 372	9 315
Karimun	68 107	33 436	101 543

Sumber/Source: BPS, Survei Angkatan Kerja Nasional (Sakernas) Agustus/BPS-Statistics Indonesia, August National Labor Force Survey

Tabel 3.2.5
Table

Penduduk Berumur 15 Tahun ke Atas yang Bekerja Selama Seminggu yang Lalu Menurut Lapangan Pekerjaan Utama dan Jenis Kelamin di Kabupaten Karimun, 2022
Population Aged 15 Years and Over Who Work During The Previous Week by Main Industry and Sex in Karimun Regency, 2022

Lapangan Pekerjaan Utama <i>Main Industry</i>	Laki-Laki <i>Male</i>	Perempuan <i>Female</i>	Jumlah <i>Total</i>
(1)	(2)	(3)	(4)
Pertanian <i>Agriculture</i>	12 508	3 163	15 671
Industri <i>Industry</i>	23 092	2 516	25 608
Jasa <i>Services</i>	32 507	27 757	60 264
Karimun	68 107	33 436	101 543

Sumber/Source: BPS, Survei Angkatan Kerja Nasional (Sakernas) Agustus/BPS-Statistics Indonesia, August National Labor Force Survey

Tabel
Table 3.2.6

Penduduk Berumur 15 Tahun ke Atas yang Bekerja Selama Seminggu yang Lalu menurut Jumlah Jam Kerja Seluruhnya dan Jenis Kelamin di Kabupaten Karimun, 2022
Population Aged 15 Years and Over Who Work During The Previous Week by Total Working Hours and Sex in Karimun Regency, 2022

Jumlah Jam Kerja Seluruhnya (jam) <i>Total Working Hours (hours)</i>	Laki-Laki <i>Male</i>	Perempuan <i>Female</i>	Jumlah <i>Total</i>
(1)	(2)	(3)	(4)
0 ¹	698	366	1 064
1-14	2 399	1 190	3 589
15-24	5 311	3 266	8 577
25-34	6 431	2 494	8 925
35-40	9 107	6 529	15 636
41+	44 161	19 591	63 752
Karimun	68 107	33 436	101 543

Catatan/Note: ¹Sementara tidak bekerja

Sumber/Source: BPS, Survei Angkatan Kerja Nasional (Sakernas) Agustus/BPS-Statistics Indonesia, August National Labor Force Survey

Tabel 3.2.7
Table

Penduduk Berumur 15 Tahun ke Atas yang Bekerja Selama Seminggu yang Lalu Menurut Status Pekerjaan Utama dan Jenis Kelamin di Kabupaten Karimun, 2022
Population Aged 15 Years and Over Who Work During The Previous Week by Main Employment Status and Sex in Karimun Regency, 2022

Status Pekerjaan Utama <i>Main Employment Status</i>	Laki-Laki <i>Male</i>	Perempuan <i>Female</i>	Jumlah <i>Total</i>
(1)	(2)	(3)	(4)
Berusaha sendiri <i>Own account worker</i>	13 281	7 604	20 885
Berusaha dibantu buruh tidak tetap/buruh tidak dibayar <i>Employer assisted by temporary worker/unpaid worker</i>	6 215	2 285	8 500
Berusaha dibantu buruh tetap/buruh dibayar <i>Employer assisted by permanent worker/paid worker</i>	3 594	757	4 351
Buruh/Karyawan/Pegawai <i>Employee</i>	36 261	15 285	51 546
Pekerja bebas di pertanian <i>Casual agricultural worker</i>	1 056	344	1 400
Pekerja bebas di nonpertanian <i>Casual non-agricultural worker</i>	5 643	1 914	7 557
Pekerja keluarga/tak dibayar <i>Family worker/unpaid worker</i>	2 057	5 247	7 304
Karimun	68 107	33 436	101 543

Sumber/Source: BPS, Survei Angkatan Kerja Nasional (Sakernas) Agustus/BPS-Statistics Indonesia, August National Labor Force Survey

Tabel 3.2.8 Penduduk Berumur 15 Tahun ke Atas yang Bekerja Selama Seminggu yang Lalu Menurut Status Pendidikan yang Ditempuh dan Jenis Kelamin di Kabupaten Karimun, 2022
Population 15 Years of Age and Over by Educational Attainment and Sex in Karimun Regency, 2022

Pendidikan Education Level	Laki-Laki Male	Perempuan Female	Jumlah Total
(1)	(2)	(3)	(4)
≤ Sekolah Dasar (SD) ≤ Primary School	24 781	11 388	36 169
Sekolah Menengah Pertama Junior High School	11 725	3 521	15 246
Sekolah Menengah Atas Senior High School	18 598	9 355	27 953
Sekolah Menengah Kejuruan Vocational High School	6 620	2 091	8 711
Diploma I,II,III Diploma I,II,III	1 582	1 758	3 340
Universitas University	4 801	5 323	10 124
Karimun	68 107	33 436	101 543

Sumber/Source: BPS, Survei Angkatan Kerja Nasional (Sakernas) Agustus/BPS-Statistics Indonesia, August National Labor Force Survey

Tabel 3.2.9
Table

**Jumlah Tenaga Kerja Asing Terdaftar Menurut
Kebangsaan di Kabupaten Karimun, 2022**
*Registered Expatriate by Nationality in Karimun
Regency, 2022*

Asal Negara <i>Origin</i>	2021
(1)	(2)
Filipina	82
India	91
Italia	58
Malaysia	26
Thailand	57
Singapura	8
Portugal	3
Afrika Selatan	1
Romania	5
Kroasia	3
Perancis	3
Kolombia	2
Iran	-
Australia	1
Nepal	-
Brasil	-
Mesir	6
China	36
Kazakhtan	7
Belarusian	1
Myanmar	2
Tunisia	1
Lainnya	17
Karimun	410

Sumber/Source: Dinas Tenaga Kerja dan Perindustrian Kabupaten Karimun / Manpower Service and Industry of Karimun Regency

Tabel
Table 3.2.10**Jumlah Pencari Kerja menurut Kelompok Umur dan Jenis Kelamin per Bulan di Kabupaten Karimun, 2022**
Number of Job Seekers by Age Group and Sex per Month in Karimun Regency, 2022

Bulan Month	15 - 19 Tahun		20 - 54 Tahun	
	Laki-Laki Male	Perempuan Female	Laki-Laki Male	Perempuan Female
(1)	(2)	(3)	(4)	(5)
Januari/ January	3	5	79	19
Februari/ February			87	17
Maret/ March	2		74	7
April/ April	2		63	7
Mei/ May	5	2	69	31
Juni/ June	9	2	62	16
Juli/ July	8	7	30	10
Agustus/ August	2	4	42	9
September/ September	15	18	54	29
Oktober/ October	12	13	49	29
November/ November	15	5	48	39
Desember/ December	17	3	163	8
Karimun	90	59	820	221

Lanjutan Tabel/*Continued Table* 3.2.10

Bulan <i>Month</i>	> 55 Tahun		Jumlah <i>Total</i>
	Laki-Laki <i>Male</i>	Perempuan <i>Female</i>	
(1)	(6)	(7)	(8)
Januari/ <i>January</i>	-	-	106
Februari/ <i>February</i>	-	-	104
Maret/ <i>March</i>	1	-	84
April/ <i>April</i>	-	-	72
Mei/ <i>May</i>	-	-	107
Juni/ <i>June</i>	-	-	89
Juli/ <i>July</i>	-	-	55
Agustus/ <i>August</i>	-	-	57
September/ <i>September</i>	-	-	116
Oktober/ <i>October</i>	-	-	103
November/ <i>November</i>	-	-	107
Desember/ <i>December</i>	2	-	193
Karimun	3	-	1 193

Sumber/*Source*: Dinas Tenaga Kerja dan Perindustrian Kabupaten Karimun / *Manpower Service and Industry of Karimun Regency*

Tabel 3.2.11 Jumlah Pencari Kerja Terdaftar Menurut Tingkat Pendidikan Tertinggi yang Ditamatkan dan Jenis Kelamin di Kabupaten Karimun, 2022
Number of Registered Job Applicants by Educational Attainment and Sex in Karimun Regency, 2022

Pendidikan <i>Education Level</i>	Laki-Laki <i>Male</i>	Perempuan <i>Female</i>	Jumlah <i>Total</i>
(1)	(2)	(3)	(4)
Tidak Tamat Sekolah Dasar <i>Not Attain Primary School</i>	22	0	22
Sekolah Dasar <i>Primary School</i>	41	1	42
Sekolah Menengah Pertama <i>Junior High School</i>	107	7	114
Sekolah Menengah Atas /Sekolah Menengah Atas Kejuruan <i>Senior High School/Vacational Senior High School</i>	620	167	787
Diploma I/II/III/Akademi <i>Diploma I/II/III/Academy</i>	22	12	34
Universitas <i>University</i>	98	96	194
Karimun	910	283	1 193

Sumber/Source: Dinas Tenaga Kerja dan Perindustrian Kabupaten Karimun / Manpower Service and Industry of Karimun Regency

Tabel
Table 3.2.12

Perkembangan Upah Minimum Regional (UMR)
Kabupaten Karimun, 2015 - 2022
Regional Minimum Wage Development of Karimun
Regency, 2015-2022

Tahun Year	Upah Minimum Regional Minimum Regional Wage	Perubahan <i>Changed (%)</i>
(1)	(2)	(3)
2015	2 168 838	14,77
2016	2 418 254	24,18
2017	2 617 760	26,17
2018	2 845 281	8,73
2019	3 074 281	8,03
2020	3 335 902	8,51
2021	3 335 902	0,00
2022	3 348 765	0,39

Sumber/Source: Dinas Tenaga Kerja dan Perindustrian Kabupaten Karimun / *Manpower Service and Industry of Karimun Regency*

Tabel 3.2.13 Rata-rata Upah/Gaji Bersih Sebulan Pekerja Formal Menurut Lapangan Pekerjaan Utama di Kabupaten Karimun (rupiah), 2020 - 2022
Average Wage a Month of Formal Worker by Main Industry in Karimun Regency (rupiah), 2020 - 2022

Lapangan Pekerjaan Utama Main Industry	2020	2021	2022
(1)	(2)	(3)	(4)
Pertanian Agriculture	1 944 223	2 291 055	1 843 603
Industri Industry	2 934 581	3 933 464	2 292 302.97
Jasa Services	2 665 801	3 221 998	2 463 630.98
Karimun	2 670 739	3 362 846	2 258 224,14

Sumber/Source: BPS, Survei Angkatan Kerja Nasional (Sakernas) Agustus/BPS-Statistics Indonesia, August National Labor Force Survey

Tabel
Table 3.2.14**Rata-rata Upah/Gaji Bersih Sebulan Pekerja Informal Menurut Lapangan Pekerjaan Utama di Kabupaten Karimun (rupiah), 2020 - 2022**
Average Wage a Month of Informal Worker by Main Industry in Karimun Regency (rupiah), 2020 - 2022

Lapangan Pekerjaan Utama <i>Main Industry</i>	2020	2021	2022
(1)	(2)	(3)	(4)
Pertanian <i>Agriculture</i>	1 099 103	1 139 355	1 843 603
Industri <i>Industry</i>	1 554 003	1 410 387	2 292 303
Jasa <i>Services</i>	1 783 370	2 062 421	2 463 631
Karimun	1 449 221	1 613 152	2 258 224

Sumber/Source: BPS, Survei Angkatan Kerja Nasional (Sakernas) Agustus/BPS-Statistics Indonesia, August National Labor Force Survey

BAB 4

Chapter

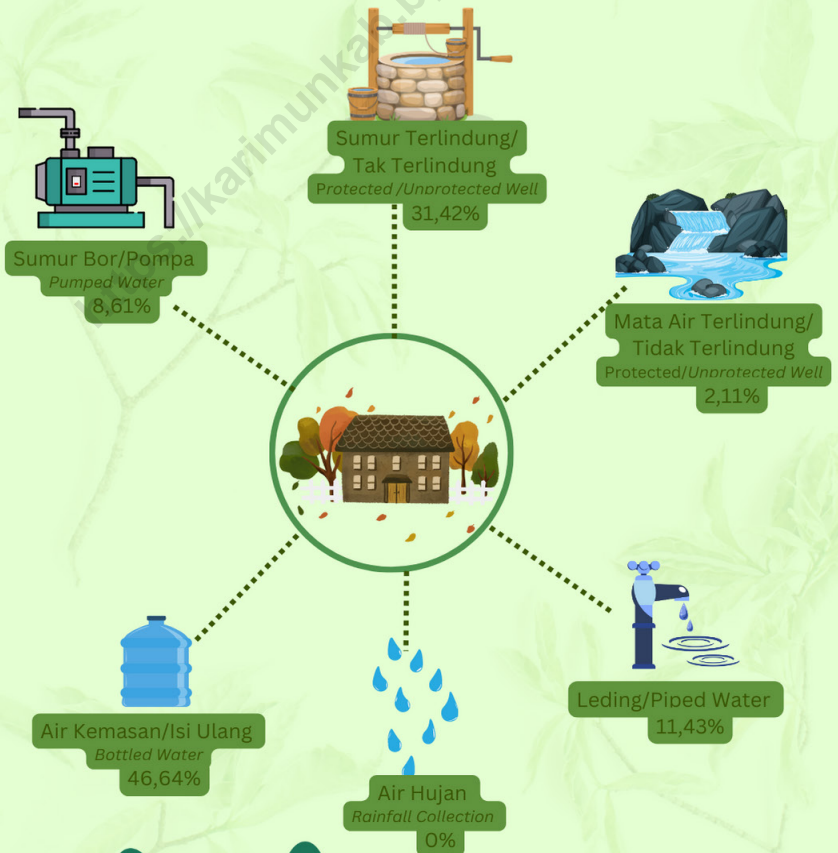


SOSIAL & KESEJAHTERAAN RAKYAT

Social & Welfare

Persentase Rumah Tangga Menurut Sumber Air Minum, 2022

Percentage of Household by Source of Drinking Water, 2022



PENJELASAN TEKNIS

1. Tidak/belum pernah sekolah adalah mereka yang tidak pernah atau belum pernah terdaftar dan tidak pernah atau belum pernah aktif mengikuti pendidikan di suatu jenjang pendidikan formal. Termasuk juga yang tamat/belum tamat taman kanak-kanak tetapi tidak melanjutkan ke sekolah dasar.
2. Masih bersekolah adalah mereka yang terdaftar dan aktif mengikuti pendidikan formal dan nonformal (paket a, b, atau c), baik pendidikan dasar, menengah maupun pendidikan tinggi. Bagi mahasiswa yang sedang cuti dianggap masih bersekolah.
3. Tidak bersekolah lagi adalah mereka yang pernah terdaftar dan aktif mengikuti pendidikan di suatu jenjang pendidikan formal dan nonformal (Paket A, B, atau C), tetapi pada saat pencacahan tidak lagi terdaftar dan tidak aktif mengikuti pendidikan.
4. 4amat sekolah adalah menyelesaikan pelajaran yang ditandai dengan lulus ujian akhir pada kelas atau tingkat terakhir suatu jenjang pendidikan di sekolah negeri maupun swasta dengan mendapatkan tanda

TECHNICAL NOTES

1. *Not/never attending school is someone who has never attended or never been registered in a formal education, such as primary, secondary, and tertiary education. Those who just completed kindergarten are considered as never attended school.*
2. *Attending school is someone who is currently attending primary, secondary, or tertiary education, including package A, package B, or package C. College student who postpones his/her study is considered as attending school.*
3. *Not attending school anymore is someone who had enrolled and participated in formal and non-formal education in the past including package A, package B, or package C, but currently does not attend school.*
4. *Completed particular level of education is someone who has completed particular level of education in private or public school and accepting graduation certificate. Someone who has never attended the highest*

tamat belajar/ijazah. Seseorang yang belum mengikuti pelajaran pada kelas tertinggi tetapi telah mengikuti ujian akhir dan lulus dianggap tamat sekolah.

grade but passed the final exam is considered as completed particular level of education.

5. Dapat membaca dan menulis artinya dapat membaca dan menulis kata-kata/kalimat sederhana dengan suatu aksara tertentu.

5. *Able to read and write is the ability to read and write at least a simple sentence in any letter of alphabets.*

6. Jenjang Pendidikan Formal terdiri atas pendidikan dasar, pendidikan menengah, dan pendidikan tinggi. Jenis pendidikan yang diajarkan mencakup pendidikan umum, kejuruan, akademik, profesi, vokasi, keagamaan, dan khusus.

6. *The Formal Education Level consists of primary education, secondary education, and high education. The kind of education that taught consists of general education, vocational, academic, professional, religious, and specific education.*

a. Pendidikan Dasar berbentuk Sekolah Dasar (SD) dan Madrasah Ibtidaiyah (MI) atau bentuk lain yang sederajat serta Sekolah Menengah Pertama (SMP) dan Madrasah Tsanawiyah (MTs), atau bentuk lain yang sederajat

a. *The Primary Education consists of Elementary School and Islamic Elementary School or other equivalent forms and Junior High School and MTs, or other equivalent forms.*

b. Pendidikan Menengah berbentuk Sekolah Menengah Atas (SMA), Madrasah Aliyah (MA), Sekolah Menengah Kejuruan (SMK), dan Madrasah Aliyah Kejuruan (MAK), atau bentuk lain yang sederajat

b. *The Secondary Education consists of the senior high school, MA, Vocational School, and Vocational Madrasah Aliyah, or other equivalent forms.*

c. Pendidikan Tinggi merupakan jenjang pendidikan setelah pendidikan menengah yang mencakup program

c. *The High Education consists of the education level after the secondary education that consists of diplomas, bachelor,*

pendidikan diploma, sarjana, magister, spesialis, dan doktor yang diselenggarakan oleh perguruan tinggi. Perguruan tinggi dapat berbentuk akademi, politeknik, sekolah tinggi, institut, atau universitas.

master, specialist, and doctoral degrees that are held by the college. The colleges can be academy, polytechnic, high school, institute, or university.

8. Angka Partisipasi Murni adalah proporsi penduduk pada kelompok umur jenjang pendidikan tertentu yang masih bersekolah terhadap penduduk pada kelompok umur tersebut. Sejak tahun 2007, Pendidikan Non Formal (Paket A, Paket B, dan Paket C) turut diperhitungkan.
8. *Net Enrollment Rate is the proportion of people in certain age groups of education who are still attending school to people of that age group. Since 2007, Non Formal Education (Package A, Package B, and Package C) are taken into account.*
9. Angka Partisipasi Kasar adalah proporsi anak sekolah pada suatu jenjang tertentu terhadap penduduk pada kelompok usia tertentu. Sejak tahun 2007 Pendidikan Non Formal (Paket A, Paket B, dan Paket C) turut diperhitungkan.
9. *Gross Enrollment Rate is the proportion students at level of education to people in particular age group. Since 2007, Non Formal Education (Package A, Package B, and Package C) are taken into account.*
10. Rasio Murid-Guru adalah angka yang merupakan hasil pembagian antara banyaknya murid dengan banyaknya guru.
10. *Pupil-Teacher Ratio is the number that is the result of the division between the numbers of students with the number of teachers.*
11. Rumah Sakit adalah tempat pemeriksaan dan perawatan kesehatan, biasanya berada di bawah pengawasan dokter/tenaga medis, yang melayani penderita yang sakit untuk berobat rawat jalan atau rawat inap.
11. *Hospital is a place for health check, usually controlled/supervised by doctors/medical personnel to serve the ill patients to get outpatient or inpatient treatment services.*

12. Rumah Sakit Bersalin adalah rumah sakit khusus untuk persalinan, dilengkapi pelayanan spesialis pemeriksaan kehamilan, persalinan, rawat inap dan rawat jalan ibu dan anak yang berada di bawah pengawasan dokter spesialis kandungan.
 13. Rumah Bersalin adalah sarana pelayanan kesehatan dengan izin sebagai rumah bersalin, dilengkapi pelayanan pemeriksaan kehamilan, persalinan serta pemeriksaan ibu dan anak yang berada di bawah pengawasan bidan senior.
 14. Poliklinik adalah sarana kesehatan yang dipakai untuk pelayanan berobat jalan, biasanya berada di bawah pengawasan dokter/tenaga medis.
 15. Puskesmas (Pusat Kesehatan Masyarakat) adalah unit pelaksana teknis dinas kesehatan Kecamatan yang mempunyai fungsi utama sebagai penyelenggara pelayanan kesehatan tingkat pertama. Wilayah kerja puskesmas maksimal adalah satu kecamatan dan untuk dapat menjangkau wilayah kerjanya, puskesmas mempunyai jaringan pelayanan yang meliputi unit Puskesmas Pembantu (Pustu),
12. *Maternity Hospital is a specialized hospital for childbirth, has specialist inspection service to pregnancy, childbirth, hospitalization and outpatient for mothers and children that is under the supervision of an obstetrician.*
 13. *Maternity House is health care facility with a license as a maternity house, equipped with prenatal care, childbirth and examination of mothers and children which is under the supervision of a senior midwife.*
 14. *Polyclinic is a health facility in which to get outpatient services, usually under the control of doctor/medical personnel.*
 15. *Public Health Center is technical implementation unit of regency health department that have the primary function as a first-level health care providers. The working area standard of public health center is one district and to reach their working areas, public health centers have a service network covering subsidiary of public health center, mobile public health center units, and midwife units (Regulation of the Minister of Health of*

unit Puskesmas Keliling (Puskel), dan unit bidan desa/komunitas (Peraturan Menteri Kesehatan RI No. 75 Tahun 2015 Tentang Pusat Kesehatan Masyarakat).

Indonesia Number 75 Year 2015 about Public Health Center).

16. Apotek adalah suatu tempat tertentu yang digunakan untuk melakukan pekerjaan kefarmasian, dan penyaluran/penjualan obat atau bahan farmasi dan perbekalan kesehatan lainnya kepada masyarakat yang dikelola oleh tenaga apoteker (Peraturan Menteri Kesehatan RI No. 1332 Tahun 2002 Tentang Perubahan Atas Peraturan Menteri Kesehatan RI No. 922/MENKES/PER/X/1993 Tentang Ketentuan dan Tata Cara Pemberian Izin Apotek).
16. *Pharmacy is a specific place that is used for pharmaceutical jobs, and distribution/sale of drugs/ pharmaceuticals and other medical supplies to people that are administered by trained pharmacist (Regulation of the Minister of Health of Indonesia Number 1332 Year 2002 about the Changes of Regulation of the Minister of Health of Indonesia Number 922/MENKES/PER/X/1993 about Pro- vision and Procedures for Administration of Licensed Pharmacies).*
17. Posyandu adalah kegiatan kesehatan dasar yang diselenggarakan dari, oleh dan untuk masyarakat yang dibantu oleh petugas kesehatan. Posyandu merupakan salah satu Upaya Kesehatan Bersumberdaya Masyarakat (UKBM). Jadi, posyandu merupakan kegiatan swadaya dari masyarakat di bidang kesehatan dengan penanggung jawab kepala desa.
17. *Maternal and Child Health Center is a basic health activity organized from, by and for communities assisted by health workers. Maternal and child health center is one of Community-Based Health Efforts (UKBM). Thus, Posyandu is a self-help activity of the community in the health sector with the responsibility of the village head.*
18. Klinik/Balai Kesehatan adalah
18. *Clinic /Health Center is a health*

fasilitas pelayanan kesehatan yang menyelenggarakan pelayanan kesehatan perorangan yang menyediakan pelayanan medis dasar dan/atau spesialisik, diselenggarakan oleh lebih dari satu jenis tenaga kesehatan (perawat dan/atau bidan) dan dipimpin oleh seorang tenaga medis (dokter, dokter spesialis, dokter gigi atau dokter gigi spesialis).

service facility that carries out individual health services that provide basic medical and/or specialist services, organized by more than one type of health worker (nurse and/or midwife) and is led by a medical professional (doctor, dentist or dentist specialist).

19. Polindes adalah salah satu bentuk partisipasi atau peran serta masyarakat dalam menyediakan tempat pertolongan persalinan dan pelayanan kesehatan ibu dan anak, termasuk KB yang mana tempat dan lokasinya berada di desa. Polindes hanya dapat dirintis di desa yang telah mempunyai bidan yang tinggal di desa tersebut.

19. *Polindes is a form of participation or participation of the community in providing delivery places and maternal and child health services, including family planning where the place and location are located in the village. Polindes can only be initiated in villages that already have midwives living in the village.*

20. Tenaga medis adalah tenaga ahli kedokteran dengan fungsi utamanya adalah memberikan pelayanan medis kepada pasien dengan mutu sebaik-baiknya dengan menggunakan tata cara dan teknik berdasarkan ilmu kedokteran dan etik yang berlaku serta dapat dipertanggungjawabkan.

20. *Medical personnel are medical experts with the main function is to provide medical services to patients with the best possible quality by using procedures and techniques based on medical science and ethics that apply and can be accounted for.*

21. Tenaga keperawatan adalah mereka yang memiliki kemampuan dan kewenangan

21. *Nursing personnel are those who have the ability and authority to perform*

- melakukan tindakan keperawatan berdasarkan ilmu yang dimilikinya, yang diperoleh melalui pendidikan keperawatan.
- nursing actions based on the knowledge they have, obtained through nursing education.*
22. Tenaga kebidanan adalah mereka yang telah menyelesaikan (lulus) program pendidikan kebidanan yang diakui secara resmi oleh negaranya serta berdasarkan kompetensi praktik kebidanan dasar yang dikeluarkan ICM (International Confederation of Midwives) dan kerangka kerja dari standar global ICM untuk pendidikan kebidanan, telah memenuhi kualifikasi yang dipersyaratkan untuk didaftarkan (register) dan/atau memiliki izin yang sah (lisensi) untuk melakukan praktik kebidanan, dan menggunakan gelar/hak sebutan sebagai "bidan", serta mampu menunjukkan kompetensinya di dalam praktik kebidanan.
- 22. Midwifery personnel are those who have completed (passing) an officially recognized midwifery education program by their country and based on the competence of basic midwifery practice issued by ICM (International Confederation of Midwives) and the framework of the ICM global standard for midwifery education, have met the required qualifications to register and/or have valid permission (licenses) to practice midwifery, and to use title/title designation as "midwife", and able to demonstrate competence in midwifery practice.*
23. Tenaga kefarmasian adalah mereka yang melakukan pekerjaan kefarmasian, yang terdiri atas apoteker dan tenaga teknis kefarmasian.
- 23. Pharmacy personnel are those who undertake pharmaceutical work, consisting of pharmacists and pharmacy technical personnel.*
24. Dokter spesialis adalah dokter yang mengkhususkan diri dalam suatu bidang ilmu kedokteran tertentu. Seorang dokter harus menjalani
- 24. Specialist doctor is a doctor who specializes in a particular field of medical science. A doctor must undergo a postdoctoral medical profession (specialist) education*

pendidikan profesi dokter pasca sarjana (spesialis) untuk dapat menjadi dokter spesialis.

to be a specialist doctor.

25. Dokter umum adalah tenaga medis yang diperkenankan untuk melakukan praktik medis tanpa harus spesifik memiliki spesialisasi tertentu, hal ini memungkinkannya untuk memeriksa masalah-masalah kesehatan pasien secara umum untuk segala usia.

25. *Generalist doctor is a medical practitioner who is allowed to perform medical practice without being specific to a particular specialty, enabling him to examine general patient health problems for all ages.*

26. Dokter gigi merupakan seorang praktisi di bidang kesehatan yang mengkhususkan diri dalam mendiagnosa sekaligus memberikan perawatan terhadap masalah-masalah yang berkenaan dengan gigi, gusi, dan struktur di sekitar wajah dan rahang.

26. *Dentist is a health practitioner who specializes in diagnosing as well as providing care for problems related to teeth, gums, and structures around the face and jaw.*

27. Imunisasi adalah memasukkan kuman atau racun penyakit tertentu yang sudah dilemahkan (vaksin) ke dalam tubuh dengan cara disuntik atau diminum (diteteskan dalam mulut) dengan maksud agar terjadi kekebalan tubuh terhadap penyakit tersebut.

27. *Immunization is putting enervated microbe of a certain disease into human body by injection or drinking (dropping into mouth) to make the body immune to that disease.*

28. Keluhan kesehatan adalah keadaan seseorang yang mengalami gangguan kesehatan atau kejiwaan, baik karena penyakit akut, penyakit kronis, kecelakaan, kriminal,

28. *Health complaint is a condition where a person has health or mental problems because of acute illness, chronically illness, accident, crimes, or others.*

- atau hal lain.
29. Mengobati sendiri adalah upaya oleh anggota rumah tangga/keluarga dengan melakukan pengobatan sendiri tanpa datang ke tempat fasilitas kesehatan atau memanggil dokter/petugas kesehatan ke rumahnya (misal minum obat modern, jamu, kerokan, kompres, kop, pijat) agar sembuh atau menjadi lebih ringan keluhan kesehatannya.
 29. *Self treatment is an effort of household members/family to have a health treatment by themselves without visiting health facilities or a doctor/health personnel (for instance, by taking modern medicine, herb medicine, chief with a coin, compress, cupping suction, massage) in order to recover from illness or reduce the health complaint*
 30. Lahir mati adalah kelahiran seorang bayi dari kandungan yang berumur paling sedikit 22 minggu tanpa menunjukkan tanda-tanda kehidupan.
 30. *Stillbirth is the birth of a baby from the fetus of at least 22 weeks of age without showing signs of life.*
 31. Kematian bayi adalah kematian yang terjadi pada bayi usia 0-11 bulan (termasuk neonatal).
 31. *Infant mortality is death that occurs in infants aged 0-11 months (including neonatal).*
 32. Kematian balita adalah kematian yang terjadi pada bayi/anak usia 0-59 bulan (bayi dan anak balita).
 32. *Toddler mortality is death that occurs in infants/children aged 0-59 months (infants and toddlers).*
 33. Angka penemuan kasus tuberkulosis adalah jumlah kasus baru tuberkulosis (TB) dan kasus TB yang didiagnosis kambuh yang diobati dalam program penanggulangan TB nasional dan dilaporkan kepada WHO, dibagi dengan perkiraan WHO terhadap jumlah kasus insiden tuberkulosis pada tahun yang sama, dinyatakan sebagai persentase.
 33. *The case detection rate for all forms of tuberculosis is the number of new and relapse tuberculosis cases diagnosed and treated in national tuberculosis control programmes and notified to WHO, divided by WHO's estimate of the number of incident tuberculosis cases for the same year, expressed as a percentage.*

34. Angka keberhasilan pengobatan tuberkulosis smear positive/ Basil Tahan Asam (BTA) positif adalah proporsi (dinyatakan sebagai persentase) kasus TB BTA positif yang terdaftar di bawah program pengendalian TB nasional pada tahun tertentu yang dinyatakan berhasil menyelesaikan pengobatan. Dengan atau tanpa bukti bakteriologi keberhasilan (“sembuh” dan “menyelesaikan pengobatan” masing-masing).
34. *The treatment success rate for new pulmonary smear-positive tuberculosis cases is the proportion (expressed as a percentage) of new smear-positive tuberculosis cases registered under a national tuberculosis control programme in a given year that successfully completed treatment. With or without bacteriological evidence of succes (“cured” and “treatment completed” respectively).*
35. BCG (Bacillus Calmette Guerin) merupakan vaksinasi untuk mencegah penyakit TBC, diberikan pada bayi baru lahir atau anak, dengan suntikan pada kulit pangkal lengan atas. Bekas suntikan kemudian akan membentuk tonjolan kecil jaringan parut pada kulit lengan atas. Suntikan BCG diberikan kepada anak sebanyak 1 kali.
35. *BCG (Bacillus Calmette Guerin) is a vaccine to prevent TBC disease, given to newborns or children, by injection at the base of the skin of the upper arm. Injection site will form little bumps of scar tissue in the skin of the upper arm. BCG injections given to children 1 times.*
36. DPT (Difteri, Pertusis, Tetanus) merupakan vaksin untuk mencegah penyakit Difteri, Pertusis, dan Tetanus yang diberikan pada bayi berumur 3 bulan ke atas, dengan suntikan pada paha, diulang 1 bulan dan 2 bulan kemudian, sehingga suntikan imunisasi DPT lengkap pada balita berjumlah 3 kali (kadang-kadang selang waktu antar suntikan bisa lebih dari 1
36. *DPT (Diphtheria, Pertussis, Tetanus) is a vaccine to prevent the diphtheria, pertussis, and tetanus disease, given to infants aged 3 months and above, with a shot in the thigh, repeated one month and two months later, so that the complete DPT immunization shots at toddler totaling 3 times (sometimes the time interval between injections can be more than 1 month).*

- bulan).
37. Peristiwa tindak pidana yang dilaporkan ialah setiap peristiwa yang diterima kepolisian dari laporan masyarakat, atau peristiwa dimana pelakunya tertangkap tangan oleh kepolisian.
37. *Reported crime incidence includes all criminal cases reported and received by police office, and all crimes caught by police.*
38. Jumlah tindak pidana menggambarkan jumlah kasus tindak pidana yang terjadi pada kurun waktu tertentu.
38. *Crime total refers to the number of criminal cases occurring during a given period.*
39. Untuk mengukur kemiskinan, BPS menggunakan konsep kemampuan memenuhi kebutuhan dasar (basic needs approach). Dengan pendekatan ini, kemiskinan dipandang sebagai ketidakmampuan dari sisi ekonomi untuk memenuhi kebutuhan dasar makanan dan bukan makanan yang diukur dari sisi pengeluaran. Metode yang digunakan adalah menghitung Garis Kemiskinan (GK), yang terdiri dari dua komponen yaitu Garis Kemiskinan Makanan (GKM) dan Garis Kemiskinan Non-Makanan (GKNM). Penghitungan Garis Kemiskinan dilakukan secara terpisah untuk daerah perkotaan dan perdesaan.
39. *To measure poverty, BPS-Statistics Indonesia has used the concept of basic needs approach. Therefore, poverty is viewed as economic inability to fulfill food and non-food basic needs which are measured by consumption/expenditure. The method used is calculating poverty line, which consists of two components that are Food Poverty Line (FPL) and Non-Food Poverty Line (NFPL). The poverty line was calculated separately for urban and rural areas.*
40. Penduduk miskin adalah penduduk yang memiliki rata-rata pengeluaran per kapita per bulandibawahGarisKemiskinan.
40. *Poor people are persons whose expenditure per capita per month is below the poverty line is considered to be poor.*

41. Garis Kemiskinan Makanan (GKM) merupakan nilai pengeluaran kebutuhan minimum makanan yang disetarakan dengan 2.100 kilo kalori per kapita per hari. Garis Kemiskinan Non-Makanan (GKNM) adalah kebutuhan minimum untuk perumahan, sandang, pendidikan, kesehatan, dan kebutuhan dasar lainnya.
41. *The Food Poverty Line refers to the daily minimum requirement of 2,100 kcal per capita per day. The Non-Food Poverty Line refers to the minimum requirement for household necessities for clothing, education, health, and other basic individual needs.*
42. Ukuran Kemiskinan
42. *Poverty Measures*
- a. Head Count Index (HCI-P0) adalah persentase penduduk miskin yang berada di bawah Garis Kemiskinan (GK).
- a. *Head Count Index (HCI-P0) simply measures the percentage of the population that is counted as poor, often denoted by P0.*
- b. Indeks Kedalaman Kemiskinan (Poverty Gap Index-P1) merupakan ukuran rata-rata kesenjangan pengeluaran masing-masing penduduk miskin terhadap garis kemiskinan. Semakin tinggi nilai indeks, semakin jauh rata-rata pengeluaran penduduk dari garis kemiskinan.
- b. *Poverty Gap Index-P1 measures the extent to which individuals fall below the poverty line (the poverty gaps) as a proportion of the poverty line. Higher value of the index shows that the gap between average expenditure of the poor and the poverty line is wider.*
- c. Indeks Keparahan Kemiskinan (Poverty Severity Index-P2) memberikan gambaran mengenai penyebaran pengeluaran di antara penduduk miskin. Semakin tinggi nilai indeks, semakin tinggi ketimpangan pengeluaran di antara penduduk miskin.
- c. *Poverty Severity Index-P2 describes inequality among the poor. This is simply a weighted sum of poverty gaps (as a proportion of the poverty line), where the weights are the proportionate poverty gaps themselves. Hence, by squaring the poverty gap index, the measure implicitly puts more weight on observations that fall well below the poverty line. Higher value of the index shows that inequality*

among the poor is higher.

- | | |
|---|--|
| <p>44. Nikah adalah ikatan (akad) perkawinan yang dilakukan sesuai dengan ketentuan hukum dan ajaran agama.</p> | <p>44. <i>Marriage is a bonding (akad) between man and woman which conducted in accordance with the provisions of law and religious teachings.</i></p> |
| <p>45. Thalaq adalah suami istri yang sudah berpisah, tetapi belum sah diceraikan.</p> | <p>45. <i>Thalaq is a husband and wife that have separated, but have not been legally divorced.</i></p> |
| <p>46. Cerai adalah putus hubungan sebagai suami istri.</p> | <p>46. <i>Divorce is breaking up as husband and wife.</i></p> |
| <p>47. Rujuk adalah kembalinya suami kepada istrinya yang ditalak, talak satu atau talak dua, ketika istri masih dalam masa idah (masa tunggu yang sesuai dengan ajaran agama).</p> | <p>47. <i>Rujuk is the return of a husband to his wife who is taken away (talak), talak one or talak two, when the wife is still in idah (waiting time in accordance to religious teaching).</i></p> |

ULASAN**DESCRIPTION****4.1 Pendidikan**

Penduduk berpendidikan dan berkualitas merupakan aset yang sangat berharga bagi pembangunan daerah. Melalui suatu sistem pendidikan yang terpadu dan menjangkau seluruh masyarakat baik di kota maupun di desa, maka diharapkan kualitas hidup penduduk di Kabupaten Karimun dapat lebih meningkat.

4.1 Education

Citizen in which educated with good quality is a valuable asset for development. Trough compact and wider ranged education covering whole citizen not only in urban but also rural areas, it was determined that peoples living quality could be arise.

4.2 Kesehatan

Pada tahun 2022, terdapat 3 Rumah Sakit, 13 puskesmas, 19 klinik/ balai kesehatan, dan 168 posyandu, di Kabupaten Karimun. Jumlah tenaga kesehatan di Kabupaten Karimun tahun 2022 sebanyak 47 dokter, 11 dokter gigi, 159 perawat, 249 bidan, dan 16 tenaga farmasi.

4.2 Health

In 2022, there are 3 hospitals, 13 public health centers, 19 medical clinics, and 168 integrated service posts. This year, Karimun Regency has 47 doctors, 11 dentists, 159 nurses, 249 midwives, dan 16 pharmaceuticals.

4.3 Agama

Terdapat 235 masjid, 248 mushola/surau, 50 gereja protestan, 8 gereja katolik, 18 vihara, 49 cetiya, dan 1 klenteng di Kabupaten Karimun. Pada tahun 2022, terdapat 186 orang yang mendaftar untuk berangkat haji ke Mekkah terdiri dari 78 laki-laki dan 108 perempuan.

4.4 Kriminalitas

Pada tahun 2022, terdapat 160 kasus kejahatan yang terjadi di Karimun. Jumlah kasus yang berhasil diselesaikan adalah 126. Kasus terbanyak adalah kasus narkoba yaitu sebanyak 65 kasus. Jumlah korban kejahatan yang terjadi pada tahun ini adalah 222 orang yang terdiri dari 178 laki-laki dan 44 orang perempuan. Jumlah perkara yang diterima pengadilan negeri Tanjung Balai Karimun pada tahun ini sebanyak 225 kasus dan kasus yang diputuskan sebanyak 159 kasus.

4.5 Kemiskinan

Garis kemiskinan Kabupaten Karimun tahun 2022 adalah 446.856 rupiah dan jumlah penduduk miskin adalah 6,87 persen. Indeks kedalaman kemiskinan Kabupaten Karimun tahun 2022 sebesar 0,78 sedangkan indeks keparahan kemiskinan pada tahun ini sebesar 0,13.

4.3 Religion

There are 235 masjid, 248 musholla/prayer houses, 50 churches, 8 catholic chruchs, 18 vihara, 49 monastery, dan 1 pagoda in Karimun Regency. In 2022, there are 186 people who registered to go to Mecca consists of 78 male and 78 female.

4.4 Crime

In 2022, there are 160 crime cases that occurred in Karimun Regency. The number of clearance cases is 126. The most happened case is narcotics which is 65 cases. The number of victims this year is 222 people consists of 178 male and 44 female. There are 225 cases that received by Tanjung Balai Karimun District Court and there are 159 cases that are settled.

4.5 Poverty

The poverty line of Karimun Regency in 2022 is 446.856 rupiahs and the percentage of poor people is 6,87 percent. The poverty gap index of Karimun Regency in 2022 is 0,78 meanwhile the poverty severity index in this year is 0,13.

4.6 Sosial Lainnya

Pada tahun 2022, sebanyak 93,35 persen rumah tangga di Kabupaten Karimun menggunakan sumber air minum layak. Sudah 99,92 persen rumah tangga yang menggunakan listrik PLN sebagai sumber penerangan. Pada tahun 2022, 87,74 persen rumah tangga sudah memiliki akses ke sanitasi layak.

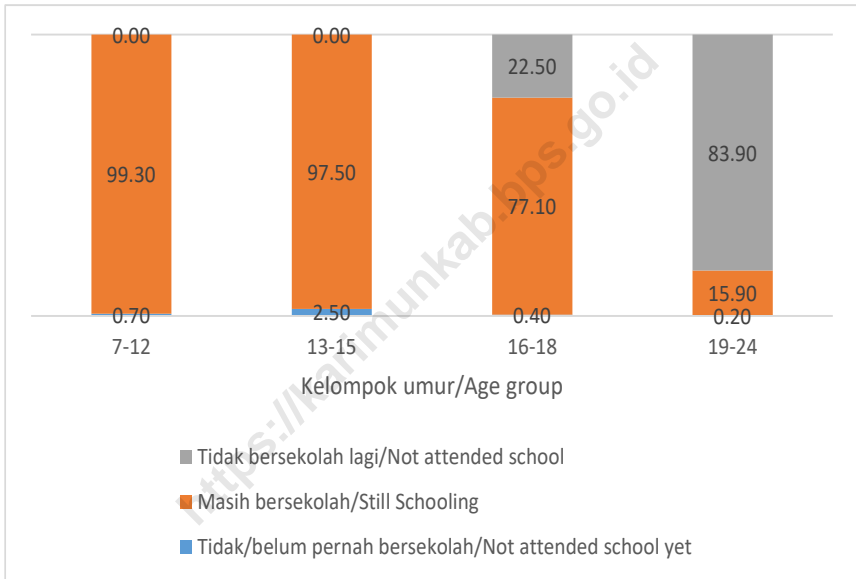
4.6 Other Social Affairs

In 2022, there are 93,35 percent households in Karimun Regency that use improved water as source of drinking water. There are 99,92 percent households that use state electricity company as lighting source. In 2022, there are 87,74 percent households that have access to improved sanitation facilities.

<https://karimunkab.bps.go.id>

Gambar 10
Figures

Persentase Penduduk Usia 7-24 Tahun Menurut Kelompok Umur Sekolah dan Partisipasi Sekolah di Kabupaten Karimun, 2022
Percentage of Population Aged 7 – 24 Years by Age Group, and Scholl Participation in Karimun Regency, 2022



Sumber/Source : BPS, Survei Sosial Ekonomi Nasional (Susenas)/BPS-Statistics Indonesia, National Socioeconomic Survey

4.1 PENDIDIKAN EDUCATION

Tabel 4.1.1 Jumlah Sekolah, Guru¹, dan Murid Taman Kanak-Kanak (TK) di Bawah Kementerian Pendidikan dan Kebudayaan Menurut Kecamatan di Kabupaten Karimun, 2021/2022 dan 2022/2023
Number of Schools, Teachers, and Pupils in Kindergarten Under The Ministry of Education and Culture by Subdistrict in Karimun Regency, 2021/2022 and 2022/2023

Kecamatan Subdistrict	Sekolah/Schools					
	Negeri Public		Swasta Private		Jumlah Total	
	2021/2022	2022/2023	2021/2022	2022/2023	2021/2022	2022/2023
(1)	(2)	(3)	(4)	(5)	(6)	(7)
Moro	2	2	1	1	3	3
Durai	1	1	-	-	1	1
Sugie Besar*						
Kundur	3	3	7	7	10	10
Kundur Utara	3	3	4	4	7	7
Kundur Barat	-	-	6	6	6	6
Ungar	-	-	1	1	1	1
Belat	-	-	2	2	2	2
Karimun	2	2	14	14	16	16
Buru	-	-	1	1	1	1
Meral	-	-	11	11	11	11
Tebing	1	1	9	9	10	10
Meral Barat	2	2	4	4	6	6
Selat Gelam*						
Karimun	14	14	60	60	74	74

Lanjutan Tabel/*Continued Table* 4.1.1

Kecamatan <i>Subdistrict</i>	Guru ¹ / <i>Teachers</i> ¹					
	Negeri <i>Public</i>		Swasta <i>Private</i>		Jumlah <i>Total</i>	
	2021/2022	2022/2023	2021/2022	2022/2023	2021/2022	2022/2023
(1)	(8)	(9)	(10)	(11)	(12)	(13)
Moro	8	13	7	6	15	19
Durai	3	4	-	0	3	4
Sugie Besar*						
Kundur	17	9	36	27	53	36
Kundur Utara	19	22	15	12	34	34
Kundur Barat	-	-	34	25	34	25
Ungar	-	-	5	4	5	4
Belat	-	-	6	5	6	5
Karimun	8	9	62	51	70	60
Buru	-	-	4	3	4	3
Meral	-	-	56	47	56	47
Tebing	6	-	47	38	53	38
Meral Barat	10	5	18	15	28	20
Selat Gelam*						
Karimun	71	62	290	233	361	295

Lanjutan Tabel/Continued Table 4.1.1

Kecamatan Subdistrict	Murid/Students					
	Negeri Public		Swasta Private		Jumlah Total	
	2021/2022	2022/2023	2021/2022	2022/2023	2021/2022	2022/2023
(1)	(14)	(15)	(16)	(17)	(18)	(19)
Moro	138	131	26	34	164	165
Durai	20	30	-	0	20	30
Sugie Besar*						
Kundur	90	104	203	220	293	324
Kundur Utara	146	140	77	101	223	241
Kundur Barat	-	0	255	254	255	254
Ungar	-	0	32	30	32	30
Belat	-	0	32	28	32	28
Karimun	84	126	412	529	496	655
Buru	-	0	26	16	26	16
Meral	-	0	342	494	342	494
Tebing	49	0	322	537	371	537
Meral Barat	98	91	194	164	292	255
Selat Gelam*						
Karimun	625	622	1 921	2 407	2 546	3 029

*: Data kecamatan masih bergabung dengan kecamatan induk/ Data for this subdistrict is still merged with the origin subdistrict

Catatan/Note: ¹ Jumlah guru termasuk kepala sekolah dan guru/The total of teachers including headmaster and teacher

Sumber/Source: Kementerian Pendidikan dan Kebudayaan, data semester ganjil 2022/ Ministry of Educations and Culture, 2022 odd semester data

Tabel 4.1.2
Table**Jumlah Sekolah, Guru, dan Murid Raudatul Athfal (RA) di Bawah Kementerian Agama Menurut Kecamatan di Kabupaten Karimun, 2021/2022 dan 2022/2023**
Number of Schools, Teachers, and Pupils in Raudatul Athfal (RA) Under The Ministry of Religious Affairs by Subdistrict in Karimun Regency, 2021/2022 and 2022/2023

Kecamatan Subdistrict	Sekolah/Schools		Guru/Teachers		Siswa/Pupils	
	2021/2022	2022/2023	2021/2022	2022/2023	2021/2022	2022/2023
(1)	(2)	(3)	(4)	(5)	(6)	(7)
Moro	2	2	15	10	84	84
Durai	-	-	-	-	-	-
Sugie Besar*						
Kundur	1	1	4	3	13	9
Kundur Utara	-	-	-	-	-	-
Kundur Barat	-	-	-	-	-	-
Ungar	-	-	-	-	-	-
Belat	-	-	-	-	-	-
Karimun	4	4	19	14	90	90
Buru	1	1	5	3	10	10
Meral	1	1	6	5	39	37
Tebing	-	-	-	-	-	-
Meral Barat	-	-	-	-	-	-
Selat Gelam*						
Karimun	9	9	49	35	236	230

* : Data kecamatan masih bergabung dengan kecamatan induk/ Data for this subdistrict is still merged with the origin subdistrict

Catatan/Note: Seluruh Raudatul Athfal (RA) berstatus swasta/ All Raudatul Athfal (RA) are private

Sumber/Source: Kementerian Agama, EMIS, Data Semester Ganjil/ Ministry of Religious Affairs, EMIS, Odd Semester Data

Tabel
Table 4.1.3

Jumlah Sekolah, Guru¹, dan Murid Sekolah Dasar (SD) di Bawah Kementerian Pendidikan dan Kebudayaan Menurut Kecamatan di Kabupaten Karimun, 2021/2022 dan 2022/2023
Number of Schools, Teachers¹, and Pupils in Primary Schools Under The Ministry of Education and Culture by Subdistrict in Karimun Regency, 2021/2022 and 2022/2023

Kecamatan Subdistrict	Sekolah/Schools					
	Negeri Public		Swasta Private		Jumlah Total	
	2021/2022	2022/2023	2021/2022	2022/2023	2021/2022	2022/2023
(1)	(2)	(3)	(4)	(5)	(6)	(7)
Moro	20	20	1	1	21	21
Durai	7	7	-	0	7	7
Sugie Besar*						
Kundur	17	17	-	0	17	17
Kundur Utara	8	8	-	0	8	8
Kundur Barat	13	13	-	0	13	13
Ungar	6	6	-	0	6	6
Belat	7	7	-	0	7	7
Karimun	12	12	7	6	19	18
Buru	9	9	-	0	9	9
Meral	9	9	4	4	13	13
Tebing	9	9	5	5	14	14
Meral Barat	4	4	1	1	5	5
Selat Gelam*						
Karimun	121	121	18	17	139	138

Lanjutan Tabel/Continued Table 4.1.3

Kecamatan Subdistrict	Guru ¹ /Teachers ¹					
	Negeri Public		Swasta Private		Jumlah Total	
	2021/2022	2022/2023	2021/2022	2022/2023	2021/2022	2022/2023
(1)	(8)	(9)	(10)	(11)	(12)	(13)
Moro	229	205	9	9	238	214
Durai	77	68	-	-	77	68
Sugie Besar*						
Kundur	252	223	-	-	252	223
Kundur Utara	100	96	-	-	100	96
Kundur Barat	174	151	-	-	174	151
Ungar	69	58	-	-	69	58
Belat	77	68	-	-	77	68
Karimun	201	187	144	133	345	320
Buru	91	84	-	-	91	84
Meral	206	196	63	62	269	258
Tebing	172	163	88	93	260	256
Meral Barat	78	95	17	-	95	95
Selat Gelam*						
Karimun	1 726	1 594	321	297	2 047	1 891

Lanjutan Tabel/Continued Table 4.1.3

Kecamatan Subdistrict	Murid/Students					
	Negeri Public		Swasta Private		Jumlah Total	
	2021/2022	2022/2023	2021/2022	2022/2023	2021/2022	2022/2023
(1)	(14)	(15)	(16)	(17)	(18)	(19)
Moro	2 166	2 128	115	103	2 281	2 231
Durai	735	697	-	-	735	697
Sugie Besar*						
Kundur	2 520	2 452	-	-	2 520	2 452
Kundur Utara	989	970	-	-	989	970
Kundur Barat	2 377	2 339	-	-	2 377	2 339
Ungar	482	456	-	-	482	456
Belat	650	584	-	-	650	584
Karimun	3 077	3 035	1 996	1 885	5 073	4 920
Buru	1 046	1 030	-	-	1 046	1 030
Meral	3 932	4 052	874	870	4 806	4 922
Tebing	2 840	2 932	1 100	1 235	3 940	4 167
Meral Barat	1 364	1 758	308	-	1 672	1 758
Selat Gelam*						
Karimun	22 178	22 433	4 393	4 093	26 571	26 526

*: Data kecamatan masih bergabung dengan kecamatan induk/ Data for this subdistrict is still merged with the origin subdistrict

Sumber/Source: Kementerian Pendidikan dan Kebudayaan, Sistem Data Pokok Pendidikan, data semester ganjil/Ministry of Educations and Culture, Basic Education Data System, odd semester report data

Tabel 4.1.4
Table

Jumlah Sekolah, Guru, dan Murid Madrasah Ibtidaiyah (MI) di Bawah Kementerian Agama Menurut Kecamatan Menurut Kecamatan di Kabupaten Karimun, 2021/2022 dan 2022/2023
Number of Schools, Teachers, and Pupils in Madrasah Ibtidaiyah (MI) Under The Ministry of Religious Affairs by Subdistrict in Karimun Regency, 2021/2022 and 2022/2023

Kecamatan Subdistrict	Sekolah/Schools					
	Negeri Public		Swasta Private		Jumlah Total	
	2021/2022	2022/2023	2021/2022	2022/2023	2021/2022	2022/2023
(1)	(2)	(3)	(4)	(5)	(6)	(7)
Moro	-	-	1	1	1	1
Durai	-	-	-	-	-	-
Sugie Besar*						
Kundur	2	2	3	3	5	5
Kundur Utara	-	-	1	1	1	1
Kundur Barat	-	-	-	-	-	-
Ungar	-	-	1	1	1	1
Belat	-	-	-	-	-	-
Karimun	-	-	2	2	2	2
Buru	-	-	-	-	-	-
Meral	1	1	-	-	1	1
Tebing	-	-	1	1	1	1
Meral Barat	-	-	-	-	-	-
Selat Gelam*						
Karimun	3	3	9	9	12	12

Lanjutan Tabel/Continued Table 4.1.4

Kecamatan Subdistrict	Guru ¹ /Teachers ¹					
	Negeri Public		Swasta Private		Jumlah Total	
	2021/2022	2022/2023	2021/2022	2022/2023	2021/2022	2022/2023
(1)	(8)	(9)	(10)	(11)	(12)	(13)
Moro	-	-	10	7	10	7
Durai	-	-	-	-	-	-
Sugie Besar*						
Kundur	41	31	46	32	87	63
Kundur Utara	-	-	15	8	15	8
Kundur Barat	-	-	-	-	-	-
Ungar	-	-	19	11	19	11
Belat	-	-	-	-	-	-
Karimun	-	-	62	49	62	49
Buru	-	-	-	-	-	-
Meral	26	18	-	-	26	18
Tebing	-	-	31	19	31	19
Meral Barat	-	-	-	-	-	-
Selat Gelam*						
Karimun	67	49	183	126	250	175

Lanjutan Tabel/*Continued Table* 4.1.4

Kecamatan <i>Subdistrict</i>	Murid/ <i>Students</i>					
	Negeri <i>Public</i>		Swasta <i>Private</i>		Jumlah <i>Total</i>	
	2021/2022	2022/2023	2021/2022	2022/2023	2021/2022	2022/2023
(1)	(14)	(15)	(16)	(17)	(18)	(19)
Moro	-	-	37	38	37	38
Durai	-	-	-	-	-	0
Sugie Besar*						
Kundur	486	485	230	225	716	710
Kundur Utara	-	-	52	52	52	52
Kundur Barat	-	-	-	-	-	0
Ungar	-	-	116	116	116	116
Belat	-	-	-	-	-	0
Karimun	-	-	743	746	743	746
Buru	-	-	-	-	-	0
Meral	361	364	-	-	361	364
Tebing	-	-	353	352	353	352
Meral Barat	-	-	-	-	-	0
Selat Gelam*						
Karimun	847	849	1 531	1 529	2 378	2 378

* : Data kecamatan masih bergabung dengan kecamatan induk/ Data for this subdistrict is still merged with the origin subdistrict

Sumber/*Source*: Kementerian Agama, EMIS, Data Semester Ganjil/*Ministry of Religious Affairs, EMIS, odd semester report data*

Tabel
Table 4.1.5

Jumlah Sekolah, Guru, dan Murid Sekolah Menengah Pertama (SMP) di Bawah Kementerian Pendidikan dan Kebudayaan Menurut Kecamatan di Kabupaten Karimun, 2021/2022 dan 2022/2023
Number of Schools, Teachers, and Pupils in Lower Secondary Schools Under The Ministry of Education and Culture by Subdistrict in Karimun Regency, 2021/2022 and 2022/2023

Kecamatan Subdistrict	Sekolah/Schools					
	Negeri Public		Swasta Private		Jumlah Total	
	2021/2022	2022/2023	2021/2022	2022/2023	2021/2022	2022/2023
(1)	(2)	(3)	(4)	(5)	(6)	(7)
Moro	8	8	1	1	9	9
Durai	3	3	-	-	3	3
Sugie Besar*						
Kundur	3	3	-	-	3	3
Kundur Utara	3	3	-	-	3	3
Kundur Barat	3	3	1	1	4	4
Ungar	2	2	-	-	2	2
Belat	3	3	-	-	3	3
Karimun	4	4	5	5	9	9
Buru	2	2	-	-	2	2
Meral	3	3	3	3	6	6
Tebing	4	4	3	3	7	7
Meral Barat	2	2	-	-	2	2
Selat Gelam*						
Karimun	40	40	13	13	53	53

Lanjutan Tabel/*Continued Table* 4.1.5

Kecamatan <i>Subdistrict</i>	Guru ¹ / <i>Teachers</i> ¹					
	Negeri <i>Public</i>		Swasta <i>Private</i>		Jumlah <i>Total</i>	
	2021/2022	2022/2023	2021/2022	2022/2023	2021/2022	2022/2023
(1)	(8)	(9)	(10)	(11)	(12)	(13)
Moro	92	86	13	12	105	98
Durai	32	24	-	0	32	24
Sugie Besar*						
Kundur	75	65	-	0	75	65
Kundur Utara	51	49	-	0	51	49
Kundur Barat	52	52	10	8	62	60
Ungar	31	30	-	0	31	30
Belat	28	30	-	0	28	30
Karimun	99	90	72	69	171	159
Buru	35	31	-	0	35	31
Meral	90	89	42	43	132	132
Tebing	98	118	32	15	130	133
Meral Barat	26	28	-	0	26	28
Selat Gelam*						
Karimun	709	692	169	147	878	839

Lanjutan Tabel/*Continued Table 4.1.5*

Kecamatan Subdistrict	Murid/Students					
	Negeri Public		Swasta Private		Jumlah Total	
	2021/2022	2022/2023	2021/2022	2022/2023	2021/2022	2022/2023
(1)	(14)	(15)	(16)	(17)	(18)	(19)
Moro	899	856	112	117	1 011	973
Durai	295	275	-	0	295	275
Sugie Besar*						
Kundur	937	881	-	0	937	881
Kundur Utara	662	702	-	0	662	702
Kundur Barat	611	622	139	161	750	783
Ungar	262	262	-	0	262	262
Belat	306	335	-	0	306	335
Karimun	1 415	139	959	2200	2 374	2 339
Buru	431	426	-	0	431	426
Meral	1 380	1412	513	587	1 893	1 999
Tebing	1 722	1958	300	123	2 022	2 081
Meral Barat	408	442	-	0	408	442
Selat Gelam*						
Karimun	9 328	8 310	2 023	3 188	11 351	11 498

*: Data kecamatan masih bergabung dengan kecamatan induk/ Data for this subdistrict is still merged with the origin subdistrict

Sumber/Source: Kementerian Pendidikan dan Kebudayaan, Sistem Data Pokok Pendidikan, data semester ganjil/Ministry of Educations and Culture, Basic Education Data System, odd semester report data

Tabel
Table 4.1.6

Jumlah Sekolah, Guru, dan Murid Madrasah Tsanawiyah (MTs) di Bawah Kementerian Agama Menurut Kecamatan di Kabupaten Karimun, 2021/2022 dan 2022/2023
Number of Schools, Teachers, and Pupils in Madrasah Tsanawiyah (MTs) Under The Ministry of Religious Affairs by Subdistrict in Karimun Regency, 2021/2022 and 2022/2023

Kecamatan Subdistrict	Sekolah/Schools					
	Negeri Public		Swasta Private		Jumlah Total	
	2021/2022	2022/2023	2021/2022	2022/2023	2021/2022	2022/2023
(1)	(2)	(3)	(4)	(5)	(6)	(7)
Moro	-	-	1	-	1	-
Durai	-	-	1	-	1	-
Sugie Besar*						
Kundur	1	1	1	1	2	2
Kundur Utara	-	-	1	-	1	-
Kundur Barat	-	-	1	-	1	-
Ungar	-	-	-	-	-	-
Belat	-	-	-	-	-	-
Karimun	-	-	1	1	1	1
Buru	-	-	-	-	-	-
Meral	-	-	2	2	2	2
Tebing	-	-	1	1	1	1
Meral Barat	-	-	-	-	-	-
Selat Gelam*						
Karimun	1	1	9	5	10	6

Lanjutan Tabel/Continued Table 4.1.6

Kecamatan Subdistrict	Guru ¹ /Teachers ¹					
	Negeri Public		Swasta Private		Jumlah Total	
	2021/2022	2022/2023	2021/2022	2022/2023	2021/2022	2022/2023
(1)	(8)	(9)	(10)	(11)	(12)	(13)
Moro	-	-	17	12	17	12
Durai	-	-	25	12	25	12
Sugie Besar*						
Kundur	44	30	27	19	71	49
Kundur Utara	-	-	20	11	20	11
Kundur Barat	-	-	21	11	21	11
Ungar	-	-	-	-	-	-
Belat	-	-	-	-	-	0
Karimun	-	-	22	13	22	13
Buru	-	-	-	-	-	0
Meral	-	-	40	29	40	29
Tebing	-	-	23	21	23	21
Meral Barat	-	-	-	-	-	0
Selat Gelam*						
Karimun	44	30	195	128	239	158

Lanjutan Tabel/*Continued Table* 4.1.6

Kecamatan Subdistrict	Murid/Students					
	Negeri Public		Swasta Private		Jumlah Total	
	2021/2022	2022/2023	2021/2022	2022/2023	2021/2022	2022/2023
(1)	(14)	(15)	(16)	(17)	(18)	(19)
Moro	-	-	52	53	52	53
Durai	-	-	20	22	20	22
Sugie Besar*						
Kundur	480	480	226	218	706	698
Kundur Utara	-	-	100	101	100	101
Kundur Barat	-	-	196	197	196	197
Ungar	-	-	-	-	-	-
Belat	-	-	-	-	-	-
Karimun	-	-	95	100	95	100
Buru	-	-	-	-	-	0
Meral	-	-	206	206	206	206
Tebing	-	-	299	280	299	280
Meral Barat	-	-	-	-	-	-
Selam Gelam*						
Karimun	480	480	1 194	1 177	1 674	1 657

* : Data kecamatan masih bergabung dengan kecamatan induk/ Data for this subdistrict is still merged with the origin subdistrict

Sumber/Source: Kementerian Agama, EMIS, Data Semester Ganjil/Ministry of Religious Affairs, EMIS, odd semester report data

Tabel
Table 4.1.7

Jumlah Sekolah, Guru, dan Murid Sekolah Menengah Atas (SMA) di Bawah Kementerian Pendidikan dan Kebudayaan Menurut Kecamatan di Kabupaten Karimun, 2020/2021 dan 2021/2022
Number of Schools, Teachers, and Pupils in Upper Secondary Schools Under The Ministry of Education and Culture by Subdistrict in Karimun Regency, 2020/2021 and 2021/2022

Kecamatan Subdistrict	Sekolah/Schools					
	Negeri Public		Swasta Private		Jumlah Total	
	2020/2021	2021/2022	2020/2021	2021/2022	2020/2021	2021/2022
(1)	(2)	(3)	(4)	(5)	(6)	(7)
Moro	2	2	-	-	2	2
Durai	1	1	-	-	1	1
Sugie Besar*						
Kundur	3	3	-	-	3	3
Kundur Utara	1	1	-	-	1	1
Kundur Barat	1	1	1	1	2	2
Ungar	-	-	-	-	-	-
Belat	1	1	-	-	1	1
Karimun	1	1	2	2	3	3
Buru	1	1	-	-	1	1
Meral	1	1	-	-	1	1
Tebing	3	3	-	-	3	3
Meral Barat	-	-	-	-	-	-
Selat Gelam*						
Karimun	15	15	3	3	18	18

Lanjutan Tabel/*Continued Table* 4.1.7

Kecamatan <i>Subdistrict</i>	Guru ¹ / <i>Teachers</i> ¹					
	Negeri <i>Public</i>		Swasta <i>Private</i>		Jumlah <i>Total</i>	
	2020/2021	2021/2022	2020/2021	2021/2022	2020/2021	2021/2022
(1)	(8)	(9)	(10)	(11)	(12)	(13)
Moro	42	42	-	-	42	42
Durai	16	16	-	-	16	16
Sugie Besar*						
Kundur	109	107	-	-	109	107
Kundur Utara	30	27	-	-	30	27
Kundur Barat	32	33	10	10	42	43
Ungar	-	-	-	-	-	-
Belat	14	13	-	-	14	13
Karimun	48	49	39	39	87	88
Buru	21	24	-	-	21	24
Meral	33	32	-	-	33	32
Tebing	108	108	-	-	108	108
Meral Barat	-	-	-	-	-	-
Selat Gelam*						
Karimun	453	451	49	49	502	500

Lanjutan Tabel/Continued Table 4.1.7

Kecamatan Subdistrict	Murid/Students					
	Negeri Public		Swasta Private		Jumlah Total	
	2020/2021	2021/2022	2020/2021	2021/2022	2020/2021	2021/2022
(1)	(14)	(15)	(16)	(17)	(18)	(19)
Moro	629	624	-	-	629	624
Durai	188	206	-	-	188	206
Sugie Besar*						
Kundur	1 263	1 326	-	-	1 263	1 326
Kundur Utara	288	273	-	-	288	273
Kundur Barat	478	466	102	105	580	571
Ungar	-	-	-	-	-	-
Belat	190	165	-	-	190	165
Karimun	850	830	625	609	1 475	1 439
Buru	328	321	-	-	328	321
Meral	489	474	-	-	489	474
Tebing	1 749	1 834	-	-	1 749	1 834
Meral Barat	-	-	-	-	-	-
Selam Gelam*						
Karimun	6 452	6 519	727	714	7 179	7 233

*: Data kecamatan masih bergabung dengan kecamatan induk/ Data for this subdistrict is still merged with the origin subdistrict

Sumber/Source: Kementerian Pendidikan dan Kebudayaan, Sistem Data Pokok Pendidikan, data semester ganjil/Ministry of Educations and Culture, Basic Education Data System, odd semester report data

Tabel
Table 4.1.8

Jumlah Sekolah, Guru, dan Murid Sekolah Menengah Kejuruan (SMK) di Bawah Kementerian Pendidikan dan Kebudayaan Menurut Kecamatan di Kabupaten Karimun, 2020/2021 dan 2021/2022
Number of Schools, Teachers, and Pupils in Vocational High Schools Under The Ministry of Education and Culture by Subdistrict in Karimun Regency, 2020/2021 and 2021/2022

Kecamatan Subdistrict	Sekolah/Schools					
	Negeri Public		Swasta Private		Jumlah Total	
	2020/2021	2021/2022	2020/2021	2021/2022	2020/2021	2021/2022
(1)	(2)	(3)	(4)	(5)	(6)	(7)
Moro	1	1	-	-	1	1
Durai	-	-	-	-	-	-
Sugie Besar*						
Kundur	-	-	1	2	1	2
Kundur Utara	1	1	-	-	1	1
Kundur Barat	1	1	1	-	2	1
Ungar	-	-	-	-	-	-
Belat	-	-	-	-	-	-
Karimun	-	-	2	2	2	2
Buru	-	-	-	-	-	-
Meral	-	-	-	-	-	-
Tebing	2	2	-	-	2	2
Meral Barat	-	-	-	-	-	-
Selat Gelam*						
Karimun	5	5	4	4	9	9

Lanjutan Tabel/Continued Table 4.1.8

Kecamatan Subdistrict	Guru ¹ /Teachers ¹					
	Negeri Public		Swasta Private		Jumlah Total	
	2020/2021	2021/2022	2020/2021	2021/2022	2020/2021	2021/2022
(1)	(8)	(9)	(10)	(11)	(12)	(13)
Moro	17	23	-	-	17	23
Durai	-	-	-	-	-	-
Sugie Besar*						
Kundur	-	-	22	29	22	29
Kundur Utara	20	19	-	-	20	19
Kundur Barat	36	38	16	-	52	38
Ungar	-	-	-	-	-	-
Belat	-	-	-	-	-	-
Karimun	-	-	34	33	34	33
Buru	-	-	-	-	-	-
Meral	-	-	-	-	-	-
Tebing	118	115	-	-	118	115
Meral Barat	-	-	-	-	-	-
Selam Gelam*						
Karimun	191	195	72	62	263	257

Lanjutan Tabel/*Continued Table* 4.1.8

Kecamatan <i>Subdistrict</i>	Murid/ <i>Students</i>					
	Negeri <i>Public</i>		Swasta <i>Private</i>		Jumlah <i>Total</i>	
	2020/2021	2021/2022	2020/2021	2021/2022	2020/2021	2021/2022
(1)	(14)	(15)	(16)	(17)	(18)	(19)
Moro	96	121	-	-	96	121
Durai	-	-	-	-	-	-
Sugie Besar*						
Kundur	-	-	251	281	251	281
Kundur Utara	146	198	-	-	146	198
Kundur Barat	401	392	78	-	479	392
Ungar	-	-	-	-	-	-
Belat	-	-	-	-	-	-
Karimun	-	-	383	360	383	360
Buru	-	-	-	-	-	-
Meral	-	-	-	-	-	-
Tebing	1 500	2 139	-	-	1 500	2 139
Meral Barat	-	-	-	-	-	-
Selat Gelam*						
Karimun	2 143	2 850	712	641	2 855	3 491

* : Data kecamatan masih bergabung dengan kecamatan induk/ Data for this subdistrict is still merged with the origin subdistrict

Sumber/*Source*: Kementerian Pendidikan dan Kebudayaan, Sistem Data Pokok Pendidikan, data semester ganjil/*Ministry of Educations and Culture, Basic Education Data System, odd semester report data*

Tabel
Table 4.1.9

Jumlah Sekolah, Guru, dan Murid Madrasah Aliyah (MA) di Bawah Kementerian Agama Menurut Kecamatan di kabupaten Karimun, 2020/2021 dan 2021/2022
Number of Schools, Teachers, and Pupils in Madrasah Aliyah (MA) Under the Ministry of Religious Affairs by Subdistrict in Karimun Regency, 2020/2021 and 2021/2022

Kecamatan Subdistrict	Sekolah/Schools					
	Negeri Public		Swasta Private		Jumlah Total	
	2021/2022	2022/2023	2021/2022	2022/2023	2021/2022	2022/2023
(1)	(2)	(3)	(4)	(5)	(6)	(7)
Moro	-	-	-	-	-	-
Durai	-	-	-	-	-	-
Sugie Besar*						
Kundur	-	-	1	1	1	1
Kundur Utara	-	-	-	-	-	-
Kundur Barat	-	-	1	1	1	1
Ungar	-	-	-	-	-	-
Belat	-	-	-	-	-	-
Karimun	-	-	1	1	1	1
Buru	-	-	-	-	-	-
Meral	-	-	1	1	1	1
Tebing	1	1	1	-	2	1
Meral Barat	-	-	-	-	-	-
Selat Gelam*						
Karimun	1	1	5	4	6	5

Lanjutan Tabel/*Continued Table* 4.1.9

Kecamatan <i>Subdistrict</i>	Guru ¹ / <i>Teachers</i> ¹					
	Negeri <i>Public</i>		Swasta <i>Private</i>		Jumlah <i>Total</i>	
	2020/2021	2021/2022	2020/2021	2021/2022	2020/2021	2021/2022
(1)	(8)	(9)	(10)	(11)	(12)	(13)
Moro	-	-	-	-	-	-
Durai	-	-	-	-	-	-
Sugie Besar*						
Kundur	-	-	28		28	15
Kundur Utara	-	-	-	15	-	-
Kundur Barat	-	-	18		18	10
Ungar	-	-	-	10	-	-
Belat	-	-	-		-	-
Karimun	-	-	21		21	15
Buru	-	-	-	15	-	-
Meral	-	-	5		5	13
Tebing	30	20	16	13	46	20
Meral Barat	-	-	-	-	-	-
Selat Gelam*						
Karimun	30	20	88	53	118	73

Lanjutan Tabel/Continued Table 4.1.9

Kecamatan Subdistrict	Murid/Students					
	Negeri Public		Swasta Private		Jumlah Total	
	2020/2021	2021/2022	2020/2021	2021/2022	2020/2021	2021/2022
(1)	(14)	(15)	(16)	(17)	(18)	(19)
Moro	-	-	-	-	-	-
Durai	-	-	-	-	-	-
Sugie Besar*						
Kundur	-	-	72	71	72	71
Kundur Utara	-	-	-	-	-	-
Kundur Barat	-	-	65	66	65	66
Ungar	-	-	-	-	-	-
Belat	-	-	-	-	-	-
Karimun	-	-	5	90	5	90
Buru	-	-	-	-	-	-
Meral	-	-	18	17	18	17
Tebing	210	-	90	-	300	-
Meral Barat	-	-	-	-	-	-
Selat Gelam*						
Karimun	210	-	250	244	460	244

* : Data kecamatan masih bergabung dengan kecamatan induk/ Data for this subdistrict is still merged with the origin subdistrict

Sumber/Source: Kementerian Agama, EMIS, Data Semester Ganjil/Ministry of Religious Affairs, EMIS, odd semester report data

Tabel 4.1.10
Table

Jumlah Desa¹/Kelurahan yang Memiliki Fasilitas Sekolah Menurut Kecamatan dan Tingkat Pendidikan, 2019 - 2021
Number of Villages¹ Having Educational Facilities by Subdistrict and Educational Level, 2019 - 2021

Kecamatan Subdistrict	SD Primary School		
	2019	2020	2021
(1)	(2)	(3)	(4)
Moro	12	12	12
Durai	4	4	4
Kundur	6	6	6
Kundur Utara	4	4	4
Kundur Barat	5	5	5
Ungar	4	4	3
Belat	6	6	6
Karimun	9	9	9
Buru	4	4	4
Meral	5	5	5
Tebing	6	6	6
Meral Barat	3	3	3
Karimun	68	68	67

Lanjutan Tabel/Continued Table 4.1.10

Kecamatan Subdistrict	SMP Junior High School		
	2019	2020	2021
(1)	(5)	(6)	(7)
Moro	8	8	8
Durai	3	3	3
Kundur	4	4	4
Kundur Utara	4	4	4
Kundur Barat	4	4	4
Ungar	2	2	2
Belat	3	3	3
Karimun	7	7	7
Buru	2	2	2
Meral	4	4	5
Tebing	5	5	5
Meral Barat	2	2	2
Karimun	48	48	49

Lanjutan Tabel/*Continued Table* 4.1.10

Kecamatan <i>Subdistrict</i>	SMA <i>Senior High School</i>		
	2019	2020	2021
(1)	(8)	(9)	(10)
Moro	2	2	2
Durai	1	1	1
Kundur	3	3	3
Kundur Utara	1	1	1
Kundur Barat	1	1	1
Ungar	1	1	1
Belat	1	1	1
Karimun	2	2	2
Buru	1	1	1
Meral	1	1	2
Tebing	4	4	4
Meral Barat	–	–	–
Karimun	18	18	19

Lanjutan Tabel/Continued Table 4.1.10

Kecamatan Subdistrict	SMK Vocational School		
	2019	2020	2021
(1)	(11)	(12)	(13)
Moro	1	1	1
Durai	–	–	–
Kundur	2	2	2
Kundur Utara	1	1	1
Kundur Barat	1	1	1
Ungar	–	–	–
Belat	–	–	–
Karimun	2	2	2
Buru	–	–	–
Meral	1	1	–
Tebing	1	1	1
Meral Barat	–	–	–
Karimun	9	9	8

Lanjutan Tabel/*Continued Table* 4.1.10

Kecamatan <i>Subdistrict</i>	Perguruan Tinggi <i>University</i>		
	2019	2020	2021
(1)	(14)	(15)	(16)
Moro	–	–	–
Durai	–	–	–
Kundur	–	–	–
Kundur Utara	–	–	–
Kundur Barat	–	–	–
Ungar	–	–	–
Belat	–	–	–
Karimun	1	1	1
Buru	–	–	–
Meral	–	–	–
Tebing	1	1	1
Meral Barat	–	–	–
Karimun	2	2	2

Catatan/*Note*: ¹ Desa pada tabel ini termasuk Unit Permukiman Transmigrasi (UPT) yang masih dibina oleh kementerian terkait dan nagari di Kabupaten/Kota Sumatera Barat/*Villages in this table include Transmigration Settlement Unit which is still fostered by the relevant ministries and the nagari in the Province of Sumatera Barat*

Sumber/*Source*: BPS, Pendataan Potensi Desa (Podes)/ *BPS–Statistics Indonesia, Village Potential Data Collection*

Tabel
Table 4.1.11

Persentase Penduduk Usia 7–24 Tahun Menurut Jenis Kelamin, Kelompok Umur Sekolah, dan Partisipasi Sekolah¹ di Kabupaten Karimun, 2022
Percentage of People 7-24 Years Old by Sex, School Age Group, and School Participation in Karimun Regency, 2022

Jenis Kelamin dan Kelompok Umur Sekolah <i>Sex and School Age Group</i>	Tidak/Belum Pernah Sekolah <i>Not/Never Attending School</i>	Masih Sekolah <i>Attending School</i>	Tidak Sekolah Lagi <i>Not Attending School Anymore</i>
(1)	(2)	(3)	(4)
Laki–Laki/ Male	0,79	68,01	31,20
7–12
13–15
16–18
19–24
7–24
Perempuan/ Female	0,66	68,55	30,79
7–12
13–15
16–18
19–24
7–24
Laki–Laki + Perempuan / Male + Female			
7–12	0,70	99,30	-
13–15	2,50	97,50	-
16–18	0,40	77,10	22,50
19–24	0,20	15,90	83,90
7–24	0,73	68,27	31,00

Catatan/Note: ¹Termasuk pendidikan nonformal (Paket A, Paket B, atau Paket C)/ Including Package A, Package B, or Package C
 Sumber/Source: BPS, Survei Sosial Ekonomi Nasional (Susenas)/BPS-Statistics Indonesia, National Socioeconomic Survey

Tabel
Table 4.1.12**Angka Partisipasi Murni (APM) dan Angka Partisipasi Kasar (APK) Menurut Jenjang Pendidikan di Kabupaten Karimun, 2021 - 2022**
Net Enrollment Rate and Gross Enrollment Ratio by Educational Level in Karimun Regency, 2021 - 2022

Tingkat Pendidikan Educational Level	Angka Partisipasi Murni (APM) Net Participation Rates		Angka Partisipasi Kasar (APK) Gross Participation Rates	
	2021	2022	2021	2022
(1)	(2)	(3)	(4)	(5)
SD/MI <i>Elementary School</i>	99,61	99,33	109,36	108,81
SMP/MTs <i>Junior High School</i>	76,31	76,52	80,90	89,28
SMA/SMK/MA <i>Senior High School</i>	74,45	75,03	90,80	92,01

Sumber/Source: BPS, Survei Sosial Ekonomi Nasional (Susenas)/BPS-Statistics Indonesia, National Socioeconomic Survey

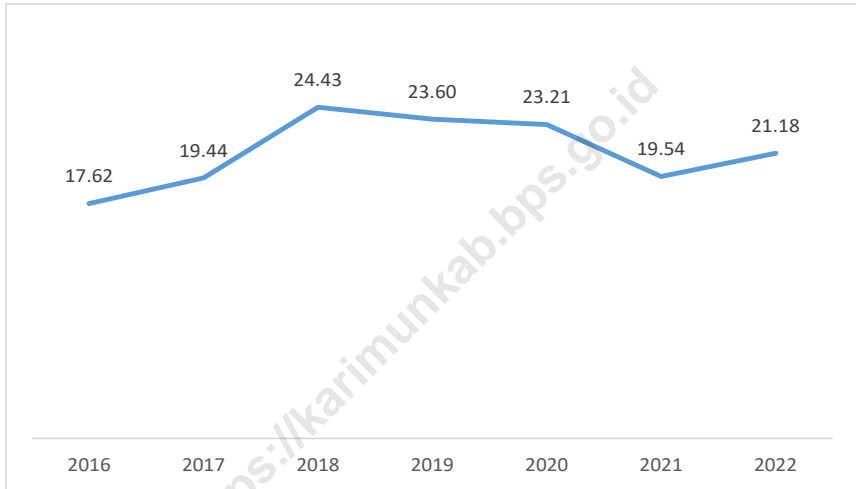
Tabel 4.1.13 **Persentase Penduduk Berumur 15 Tahun ke Atas yang Melek Huruf Menurut Kelompok Umur di Kabupaten Karimun, 2022**
Percentage of Literate People Aged 15 Years and Over by Age Group in Karimun Regency, 2022

Kelompok Umur <i>Age Group</i>	Melek Huruf <i>Literated</i>
(1)	(2)
15–19	---
20–24	---
25–29	---
30–34	---
35–39	---
40–44	---
45–49	---
50+	---
Jumlah/ Total	98,56
15–24	---
15–44	---
45+	---
Jumlah/ Total	98,56

Sumber/Source: BPS, Survei Sosial Ekonomi Nasional (Susenas)/BPS-Statistics Indonesia, National Socioeconomic Survey

Gambar 11
Figures

Persentase Penduduk yang Mempunyai Keluhan Kesehatan Selama Sebulan Terakhir di Kabupaten Karimun, 2016 - 2022
Percentage of People Who Had Health Complaint During a Month Prior to The Survey in Karimun Regency, 2016 - 2022



Sumber/Source : Dinas Kesehatan Kabupaten Karimun / Health Affair Service of Karimun Regency

4.2 KESEHATAN HEALTH

Tabel 4.2.1 **Jumlah Desa¹/Kelurahan Yang Memiliki Sarana Kesehatan Menurut Kecamatan di Kabupaten Karimun, 2020 - 2022**
Number of Villages¹ Having Health Facilities by Subdistrict in Karimun Regency, 2020 - 2022

Kecamatan Subdistrict	Rumah Sakit Hospital		
	2020	2021	2022
(1)	(2)	(3)	(4)
Moro	–	–	–
Durai	–	–	–
Sugie Besar*			
Kundur	–	1	1
Kundur Utara	–	–	–
Kundur Barat	–	–	–
Ungar	–	–	–
Belat	–	–	–
Karimun	–	–	–
Buru	–	–	–
Meral	–	–	–
Tebing	2	2	2
Meral Barat	–	–	–
Selat Gelam*			
Karimun	2	3	

Lanjutan Tabel/*Continued Table* 4.2.1

Kecamatan <i>Subdistrict</i>	Rumah Sakit Bersalin <i>Maternity Hospital</i>		
	2020	2021	2022
(1)	(5)	(6)	(7)
Moro	–	–	–
Durai	–	–	–
Sugie Besar*			
Kundur	–	–	–
Kundur Utara	–	–	–
Kundur Barat	–	–	–
Ungar	–	–	–
Belat	–	–	–
Karimun	–	–	–
Buru	–	–	–
Meral	–	–	–
Tebing	–	–	–
Meral Barat	–	–	–
Selat Gelam*			
Karimun	–	–	–

Lanjutan Tabel/Continued Table 4.2.1

Kecamatan Subdistrict	Poliklinik Polyclinic		
	2020	2021	2022
(1)	(8)	(9)	(10)
Moro	–	–	–
Durai	–	–	–
Sugie Besar*			
Kundur	1	1	1
Kundur Utara	1	1	1
Kundur Barat	1	1	1
Ungar	–	–	–
Belat	–	–	–
Karimun	–	–	–
Buru	–	–	–
Meral	3	2	2
Tebing	–	–	–
Meral Barat	1	2	2
Selat Gelam*			
Karimun	7	7	7

Lanjutan Tabel/*Continued Table* 4.2.1

Kecamatan <i>Subdistrict</i>	Puskesmas <i>Public Health Center</i>		
	2020	2021	2022
(1)	(11)	(12)	(13)
Moro	2	2	2
Durai	1	1	1
Sugie Besar*			
Kundur	1	2	2
Kundur Utara	1	1	1
Kundur Barat	1	1	1
Ungar	1	1	1
Belat	1	1	1
Karimun	1	1	1
Buru	1	1	1
Meral	1	1	1
Tebing	1	1	1
Meral Barat	1	1	1
Selat Gelam*			
Karimun	13	14	14

Lanjutan Tabel/Continued Table 4.2.1

Kecamatan Subdistrict	Puskesmas Pembantu Subsidiary of Public Health Center		
	2020	2021	2022
(1)	(14)	(15)	(16)
Moro	7	7	–
Durai	2	2	–
Sugie Besar*			
Kundur	3	3	–
Kundur Utara	3	3	–
Kundur Barat	5	5	–
Ungar	1	2	–
Belat	4	3	–
Karimun	2	2	–
Buru	3	3	–
Meral	–	–	–
Tebing	2	2	–
Meral Barat	3	3	–
Selat Gelam*			
Karimun	35	35	–

Lanjutan Tabel/*Continued Table* 4.2.1

Kecamatan <i>Subdistrict</i>	Apotek <i>Pharmacy</i>		
	2020	2021	2022
(1)	(17)	(18)	(19)
Moro	–	–	–
Durai	–	–	–
Sugie Besar*			
Kundur	1	1	–
Kundur Utara	1	–	–
Kundur Barat	–	–	–
Ungar	–	–	–
Belat	–	–	–
Karimun	5	5	–
Buru	1	1	–
Meral	5	5	–
Tebing	5	5	–
Meral Barat	–	–	–
Selat Gelam*			

* : Data kecamatan masih bergabung dengan kecamatan induk/ Data for this subdistrict is still merged with the origin subdistrict

Catatan/*Note*: ¹ Desa pada tabel ini termasuk Unit Permukiman Transmigrasi (UPT) yang masih dibina oleh kementerian terkait dan nagari di Kabupaten/Kota Sumatera Barat/*Villages in this table include Transmigration Settlement Unit which is still fostered by the relevant ministries and the nagari in the Province of Sumatera Barat*

Sumber/*Source*: BPS, Pendataan Potensi Desa (Podes)/BPS-Statistics Indonesia, Village Potential Data Collecting

Tabel 4.2.2 Jumlah Tenaga Kesehatan Menurut Kecamatan di Kabupaten Karimun, 2022
Number of Medical Personnel by Subdistrict in Karimun Regency, 2022

Kecamatan Subdistrict	Dokter Doctor	Dokter Gigi Dentist	Perawat Nurse	Bidan Midwife	Farmasi Pharmaceutical
(1)	(2)	(3)	(4)	(5)	(6)
Moro	8	2	23	39	3
Durai	4	1	7	12	-
Sugie Besar*					
Kundur	10	2	70	50	9
Kundur Utara	5	1	14	15	2
Kundur Barat	3	1	23	16	2
Ungar	3	1	5	14	1
Belat	2	1	7	15	-
Karimun	7	2	42	37	4
Buru	1	1	10	14	2
Meral	28	4	32	48	9
Tebing	44	8	307	73	51
Meral Barat	5	1	6	30	2
Selat Gelam*					
Karimun	120	25	546	363	85

Lanjutan Tabel/*Continued Table* 4.2.2

Kecamatan <i>Subdistrict</i>	Tenaga Kesehatan Masyarakat <i>Public Health Worker</i>	Tenaga Kesehatan Lingkungan <i>Environmental Health Worker</i>	Tenaga Gizi <i>Nutritionist</i>	Ahli Teknologi Laboratorium Medik <i>Medical Laboratory Technician</i>
(1)	(7)	(8)	(9)	(10)
Moro	4	3	2	3
Durai	1	2	1	1
Sugie Besar*				
Kundur	9	9	6	8
Kundur Utara	5	2	2	1
Kundur Barat	2	3	-	1
Ungar	3	1	3	2
Belat	1	1	1	1
Karimun	18	10	2	3
Buru	2	1	1	1
Meral	2	1	2	8
Tebing	15	10	15	46
Meral Barat	6	4	3	1
Selat Gelam*				
Karimun	68	47	38	76

* : Data kecamatan masih bergabung dengan kecamatan induk/ Data for this subdistrict is still merged with the origin subdistrict

Sumber/*Source*: Dinas Kesehatan Kabupaten Karimun / *Health Affair Service of Karimun Regency*

Tabel
Table 4.2.3

Persentase Penduduk yang Mempunyai Keluhan Kesehatan Selama Sebulan Terakhir di Kabupaten Karimun, 2017 - 2022
Percentage of People Who Had Health Complaint During a Month Prior to The Survey in Karimun Regency, 2017 - 2022

Tahun Year	Persentase Percentage
(1)	(2)
2017	19,44
2018	24,43
2019	23,6
2020	23,21
2021	19,54
2022	21,18

Sumber/Source: BPS, Survei Sosial Ekonomi Nasional (Susenas)/BPS-Statistics Indonesia, National Socioeconomic Survey

Tabel 4.2.4
Table

Jumlah Rumah Sakit Umum, Rumah Sakit Khusus, Rumah Sakit/Rumah Bersalin, Puskesmas, Klinik/ Balai Kesehatan, Posyandu, dan Polindes Menurut Kecamatan di Kabupaten Karimun, 2021 dan 2022
Number of General Hospital, Special Hospital, Maternity Hospital and Public Health Center, Medical Clinic, Integrated Service Post, Village maternity Cottage by Subdistrict in Karimun Regency, 2021 and 2022

Kecamatan Subdistrict	Rumah Sakit Umum General Hospital		Rumah Sakit Khusus Special Hospital	
	2021	2022	2021	2022
(1)	(2)	(3)	(4)	(5)
Moro	-	-	-	-
Durai	-	-	-	-
Sugie Besar*				
Kundur	1	1	-	-
Kundur Utara	-	-	-	-
Kundur Barat	-	-	-	-
Ungar	-	-	-	-
Belat	-	-	-	-
Karimun	-	-	-	-
Buru	-	-	-	-
Meral	-	-	-	-
Tebing	2	2	-	-
Meral Barat	-	-	-	-
Selat Gelam*				
Karimun	3	3	-	-

Lanjutan Tabel/Continued Table 4.2.4

Kecamatan Subdistrict	Rumah Sakit Bersalin/ Rumah Bersalin Maternity Hospital		Puskesmas Public Health Center	
	2021	2022	2021	2022
(1)	(6)	(7)	(8)	(9)
Moro	-	-	2	2
Durai	-	-	1	1
Sugie Besar*				
Kundur	-	-	1	1
Kundur Utara	-	-	1	1
Kundur Barat	-	-	1	1
Ungar	-	-	1	1
Belat	-	-	1	1
Karimun	-	-	1	1
Buru	-	-	1	1
Meral	-	-	1	1
Tebing	-	-	1	1
Meral Barat	-	-	1	1
Selat Gelam*				
Karimun	-	-	13	13

Lanjutan Tabel/*Continued Table* 4.2.4

Kecamatan Subdistrict	Klinik/Balai Kesehatan Medical Clinic		Posyandu Integrated Service Post	
	2021	2022	2021	2022
(1)	(10)	(11)	(12)	(13)
Moro	-	-	33	14
Durai	-	-	13	12
Sugie Besar*				
Kundur	2	1	28	21
Kundur Utara	-	1	14	14
Kundur Barat	-	-	22	9
Ungar	-	-	8	8
Belat	-	-	14	14
Karimun	8	7	29	22
Buru	-	-	13	13
Meral	7	9	22	14
Tebing	1	-	19	13
Meral Barat	-	1	14	14
Selat Gelam*				

* : Data kecamatan masih bergabung dengan kecamatan induk/ Data for this subdistrict is still merged with the origin subdistrict

Sumber/Source: Dinas Kesehatan Kabupaten Karimun / Health Affair Service of Karimun Regency

Tabel 4.2.5 **Persentase Wanita Berumur 15–49 Tahun yang Pernah Kawin dan Melahirkan Hidup dalam Dua Tahun Terakhir Menurut Penolong Persalinan di Kabupaten Karimun, 2020 - 2022**
Percentage of Women Ever Married Aged 15-49 Years Who Gave Birth Alived Children in Last Two Years by Birth Attendant in Karimun Regency, 2020 - 2022

Penolong Kelahiran Birth Attendant	2020	2021	2022
(1)	(2)	(3)	(4)
Dokter <i>Doctor</i>	34,10	64,23	37,34
Bidan <i>Midwife</i>	64,78	35,77	62,66
Tenaga Kesehatan Lain <i>Other Medical Personnel</i>	1,13	-	-
Dukun <i>Traditional Birth Attendant</i>	-	-	-
Lainnya <i>Others</i>	-	-	-
Karimun	100,00	100,00	100,00

Sumber/Source: BPS Kabupaten Karimun / BPS-Statistics of Karimun Regency

Tabel 4.2.6
Table**Jumlah Kasus HIV/AIDS, IMS, DBD, Muntaber, dan TB di Kabupaten Karimun, 2022**
Number of Cases Diseases of HIV/AIDS, Sexually Transmitted Infection, Dengue Fever, Diarrhea, and Tuberculosis Karimun Regency, 2022

Kecamatan Subdistrict	HIV/AIDS HIV/AIDS	IMS Sexually Transmitted Infection	DBD Dengue Fever	Muntaber/ Diare/ Vomiting/ Diarrhea	TB Tuberculosis
(1)	(2)	(3)	(4)	(5)	(6)
Moro	-	1	9	156	277
Durai	-	3	2	67	84
Sugie Besar*					
Kundur	4	2	47	514	465
Kundur Utara	-	-	3	87	183
Kundur Barat	1	1	26	109	253
Ungar	-	2	1	12	77
Belat	-	1	3	129	98
Karimun	7	22	184	336	801
Buru	-	-	6	92	146
Meral	2	23	224	346	751
Tebing	38	5	193	208	524
Meral Barat	-	8	62	105	289
Selat Gelam*					
Karimun	52	68	760	2 161	3 948

* : Data kecamatan masih bergabung dengan kecamatan induk/ Data for this subdistrict is still merged with the origin subdistrict

Sumber/Source: Dinas Kesehatan Kabupaten Karimun / Health Affair Service of Karimun Regency

Tabel
Table 4.2.7**Persentase Penduduk yang Menggunakan Jaminan Kesehatan untuk Berobat Jalan Menurut Jenis Kelamin di Kabupaten Karimun, 2019 - 2022**
Percentage of People Who Use Health Insurance to Outpatient by Sex in Karimun Regency, 2019 - 2022

Jenis Kelamin Sex	2019	2020	2021	2022
(1)	(2)	(3)	(4)	(5)
Laki-Laki Male	49,71	30,34	54,12	46,07
Perempuan Female	50,6	27,06	57,97	41,28
Karimun	50,21	28,47	56,32	43,37

Sumber/Source: BPS, Survei Sosial Ekonomi Nasional (Susenas)/BPS-Statistics Indonesia, National Socioeconomic Survey

Tabel 4.2.8
Table

Persentase Penduduk yang Mempunyai Keluhan Kesehatan Selama Sebulan Terakhir dan Tidak Berobat Jalan Menurut Alasan Utama Tidak Berobat Jalan di Kabupaten Karimun, 2020 - 2022
Percentage of People Who Had Health Complaint During a Month Prior to the Survey and Had Not Outpatient by Reason in Karimun Regency, 2020- 2022

Alasan Utama <i>Main Reason</i>	2020	2021	2022
(1)	(2)	(3)	(4)
Tidak punya biaya berobat <i>No money for outpatient</i>	4,68	0,90	0,88
Tidak ada biaya transport <i>No money for transportation</i>	-	-	-
Tidak ada sarana transportasi <i>No transportation utilities</i>	-	-	-
Waktu tunggu pelayanan lama <i>Long lay time for health services</i>	0,04	1,85	-
Mengobati sendiri <i>Self treatment</i>	81,09	85,3	80,09
Tidak ada yang mendampingi <i>No accompanying</i>	0,40	-	-
Merasa tidak perlu <i>Not necessary</i>	12,13	9,82	14,76
Khawatir terpapar Covid019/Covid-19 disease	-	-	1,48
Lainnya <i>Others</i>	1,40	2,13	2,79
Karimun	100,00	100,00	100,00

Sumber/Source: BPS, Survei Sosial Ekonomi Nasional (Susenas)/BPS-Statistics Indonesia, National Socioeconomic Survey

Tabel 4.2.9 **Persentase Penduduk Usia 15 Tahun Ke Atas yang Merokok dalam Sebulan Terakhir Menurut Kelompok Umur di Kabupaten Karimun, 2021 - 2022**
Percentage of People Over 15 Years Old Who Smoke During a Month Prior to the Survey by Age Group in Karimun Regency, 2021 - 2022

Kelompok Umur Age Group	2021	2022
(1)	(2)	(3)
15-24	20,16	12,12
25-34	17,35	26,15
35-44	20,41	28,67
45-54	20,36	26,86
55-64	12,79	19,69
65+	8,92	22,54

Sumber/Source: BPS, Survei Sosial Ekonomi Nasional (Susenas)/BPS-Statistics Indonesia, National Socioeconomic Survey

Tabel 4.2.10
Table

Persentase Penduduk yang Memiliki Jaminan Kesehatan Menurut Jenis Jaminan Kesehatan di Kabupaten Karimun, 2020 - 2022
Percentage of Population Who Has Health Insurance by Type of Health Insurance in Karimun Regency, 2020 - 2022

Jenis Jaminan Kesehatan <i>Type of Health Insurance</i>	2020	2021	2022
(1)	(2)	(3)	(4)
BPJS Kesehatan Penerima Bantuan Iuran (PBI) <i>BPJS Health Insurance for poor and near poor</i>	31,04	63,62	26,81
BPJS Kesehatan Non-Penerima Bantuan Iuran (Non-PBI) <i>BPJS Health</i>	34,87		41,90
Jamkesda <i>Regional Health Insurance</i>	0,07	0,1	0,39
Asuransi Swasta <i>Private insurance</i>	0,66	0,78	0,23
Perusahaan/Kantor <i>Company/Office</i>	0,45	0,92	2,19

Sumber/Source: BPS, Survei Sosial Ekonomi Nasional (Susenas)/BPS-Statistics Indonesia, National Socioeconomic Survey

Tabel 4.2.11 **Persentase Balita Yang Pernah Mendapat Imunisasi Menurut Kecamatan dan Jenis Imunisasi di Kabupaten Karimun, 2022**
Percentage of Children Under Five Years Who Had Immunization by Subdistrict and Type of Immunisation in Karimun Regency, 2022

Kecamatan Subdistrict	BCG	DPT	Hepatitis B	Polio Polio	Campak Measles
(1)	(2)	(3)	(4)	(5)	(6)
Moro	80,50	74,90	52,60	73,90	77,00
Durai	79,20	66,70	75,00	66,70	66,70
Sugie Besar	111,20	98,00	73,10	101,00	99,00
Kundur	76,40	72,80	76,10	72,80	69,10
Kundur Utara	84,70	94,10	72,40	94,10	100,60
Kundur Barat	86,30	107,80	-	107,80	94,30
Ungar	90,40	63,20	78,30	63,20	78,30
Belat	100	112,00	94,60	112,00	96,80
Karimun	92,00	88,80	80,20	88,40	87,50
Buru	69,50	91,10	53,60	73,90	84,80
Meral	99,60	96,80	92,40	73,90	91,80
Tebing	96,00	94,40	86,40	73,90	95,70
Meral Barat	117,50	111,80	113,50	73,90	97,80
Selam Gelam*					
Karimun					

* : Data kecamatan masih bergabung dengan kecamatan induk/ Data for this subdistrict is still merged with the origin subdistrict

Sumber/Source: Dinas Kesehatan Kabupaten Karimun / Health Affair Service of Karimun Regency

Tabel 4.2.12
Table**Jumlah Kunjungan Neonatal menurut Kecamatan di Kabupaten Karimun, 2022**
Numbers of Neonatal Visited to Public Clinic by Subdistrict in Karimun Regency, 2022

Kecamatan <i>Subdistrict</i>	Bayi Lahir Hidup <i>Baby Born Alive</i>	Kunjungan Neonatal 1 kali (KN1) <i>1 Visit (KN1)</i>	Kunjungan Neonatal 3 kali (KN Lengkap) <i>3 Visits (KN Complete)</i>
(1)	(2)	(3)	(4)
Moro	224	223	210
Durai	98	98	101
Sugie Besar*			
Kundur	366	362	360
Kundur Utara	137	137	134
Kundur Barat	273	272	264
Ungar	67	67	63
Belat	92	91	89
Karimun	607	607	588
Buru	115	114	102
Meral	662	661	659
Tebing	366	366	357
Meral Barat	247	247	243
Selat Gelam*			
Karimun	3 254	3 245	3 170

* : Data kecamatan masih bergabung dengan kecamatan induk/ Data for this subdistrict is still merged with the origin subdistrict

Sumber/Source: Dinas Kesehatan Kabupaten Karimun / Health Affair Service of Karimun Regency

Tabel
Table 4.2.13

Jumlah Anak Balita (12-59 bulan) yang Mendapat Pelayanan Kesehatan Minimal 8 Kali Menurut Kecamatan di Kabupaten Karimun , 2022
Numbers of Toddler (12-59 Months) Getting Health Care at least 8 Times by Subdistrict in Karimun Regency, 2022

Kecamatan Subdistrict	Jumlah Balita Toddler		Mendapat Pelayanan Kesehatan Get Health care	
	Laki-Laki Male	Perempuan Female	Laki-Laki Male	Perempuan Female
(1)	(2)	(3)	(4)	(5)
Moro	587	603	511	533
Durai	164	143	139	139
Sugie Besar*				
Kundur	824	735	680	647
Kundur Utara	372	347	325	298
Kundur Barat	599	572	532	475
Ungar	131	133	116	109
Belat	219	211	182	184
Karimun	1 758	1 597	1 353	1 288
Buru	307	334	295	285
Meral	1 829	1 681	1 559	1 461
Tebing	1 203	1 166	1 095	1 015
Meral Barat	547	539	461	514
Selat Gelam*				
Karimun	8 540	8 061	7 248	6 948

* : Data kecamatan masih bergabung dengan kecamatan induk/ Data for this subdistrict is still merged with the origin subdistrict

Sumber/Source: Dinas Kesehatan Kabupaten Karimun / Health Affair Service of Karimun Regency

Tabel
Table 4.2.14**Jumlah Bayi Lahir Hidup, Bayi Lahir Mati, dan Bayi Meninggal Setelah Lahir menurut Kecamatan di Kabupaten Karimun, 2022**
Numbers of Baby Born Alive, Stillborne Baby, and Baby Die After Delivering Birth by Subdistrict in Karimun Regency, 2022

Kecamatan <i>Subdistrict</i>	Bayi Lahir Hidup <i>Baby Born Alive</i>	Bayi Lahir Mati <i>Stillborne Baby</i>	Bayi Meninggal Setelah Lahir <i>Baby Die After Birth</i>
(1)	(2)	(3)	(4)
Moro	224	2	1
Durai	98	-	1
Sugie Besar*			
Kundur	366	5	5
Kundur Utara	137	1	-
Kundur Barat	273	1	5
Ungar	67	-	2
Belat	92	1	4
Karimun	607	7	3
Buru	115	-	3
Meral	662	2	4
Tebing	366	1	3
Meral Barat	247	3	7
Selat Gelam*			
Karimun	3 254	23	38

* : Data kecamatan masih bergabung dengan kecamatan induk/ Data for this subdistrict is still merged with the origin subdistrict

Sumber/Source: Dinas Kesehatan Kabupaten Karimun / Health Affair Service of Karimun Regency

Tabel 4.2.15 Jumlah Bayi Lahir, Bayi Berat Badan Lahir Rendah (BLBR), BLBR Dirujuk, dan Bergizi Buruk Menurut Kecamatan di Kabupaten Karimun, 2022
Number of Births, Babies with Low Birth Weights (LBW), Treated LBW, and Malnutrition Cases by Subdistrict in Karimun Regency, 2022

Kecamatan Subdistrict	Bayi Lahir Births	BBLR LBW	Gizi Buruk Malnutrition
(1)	(2)	(3)	(4)
Moro	224	2	---
Durai	98	13	---
Sugie Besar*			
Kundur	336	15	---
Kundur Utara	137	1	---
Kundur Barat	273	9	---
Ungar	67	1	---
Belat	92	7	---
Karimun	607	29	---
Buru	115	1	---
Meral	662	25	---
Tebing	366	11	---
Meral Barat	247	23	---
Selat Gelam*			
Karimun	3 224	137	---

* : Data kecamatan masih bergabung dengan kecamatan induk/ Data for this subdistrict is still merged with the origin subdistrict

Sumber/Source: Dinas Kesehatan Kabupaten Karimun / Health Affair Service of Karimun Regency

Tabel
Table 4.2.16**Jumlah Ibu Hamil, Ibu yang Melahirkan, dan Ibu yang Belum Melahirkan menurut Kecamatan di Kabupaten Karimun, 2022**
Numbers of Pregnant Mother, Bearing Mother, and Mother which not yet Borne by Subdistrict in Karimun Regency, 2022

Kecamatan Subdistrict	Ibu Hamil Pregnant Mother	Ibu yang Melahirkan Bearing Mother	Ibu yang Belum Melahirkan Not Borne Yet
(1)	(2)	(3)	(4)
Moro	277	222	55
Durai	99	97	2
Sugie Besar*			
Kundur	449	370	79
Kundur Utara	186	137	49
Kundur Barat	274	274	-
Ungar	78	65	13
Belat	95	93	2
Karimun	758	610	148
Buru	149	115	34
Meral	729	661	68
Tebing	453	365	88
Meral Barat	279	248	31
Selam Gelam*			
Karimun	3 826	3 257	569

* : Data kecamatan masih bergabung dengan kecamatan induk/ Data for this subdistrict is still merged with the origin subdistrict

Sumber/Source: Dinas Kesehatan Kabupaten Karimun / Health Affair Service of Karimun Regency

Tabel 4.2.17 Jumlah Ibu Hamil, Melakukan Kunjungan K1, Melakukan Kunjungan K4, Kurang Energi Kronis (KEK), dan Mendapat Tablet Zat Besi (Fe) di Kabupaten Karimun, 2017 - 2022
Number of Pregnant Women, Those with One Visit and four Visits of Antenatal Care, Chronic Energy Deficiency (CED), and Receiving Iron Supplement in Karimun Regency, 2017 - 2022

Tahun Year	Jumlah Ibu Hamil Pregnant Women	Melakukan Kunjungan K1 One Visit	Melakukan Kunjungan K4 Four Visits	Kurang Energi Kronis (KEK) Chronic Energy Deficiency (CED)	Mendapat Zat Besi (Fe) Receiving Iron Supplement
(1)	(2)	(3)	(4)	(5)	(6)
2017	4 934	4 399	3 872	-	3 678
2018	4 866	4 325	3 868	NA	3 743
2019	4 448	4 196	3 816	327	3 767
2020	4 133	4 012	3 605	281	3 578
2021	4 015	3 771	3 455	261	3 388
2022	3 826	3 580	3 580	259	3 276

Sumber/Source: Dinas Kesehatan Kabupaten Karimun / Health Affair Service of Karimun Regency

Tabel
Table 4.2.18**Jumlah Kematian Ibu Maternal menurut Kecamatan di Kabupaten Karimun, 2022**
Number of Maternal Death by Subdistrict in Karimun Regency, 2022

Kecamatan Subdistrict	Kematian Ibu Hamil Maternal Mortality	Kematian Ibu Bersalin Maternal Mortality	Kematian Ibu Nifas Puerperal Mortality	Jumlah Total
(1)	(2)	(3)	(4)	(5)
Moro	-	-	-	-
Durai	-	-	-	-
Sugie Besar*				
Kundur	-	-	1	1
Kundur Utara	-	-	-	-
Kundur Barat	-	-	-	-
Ungar	-	-	-	-
Belat	-	-	-	-
Karimun	-	-	-	-
Buru	-	-	-	-
Meral	-	-	1	1
Tebing	-	-	-	-
Meral Barat	-	-	-	-
Selam Gelam*				
Karimun	-	-	2	2

* : Data kecamatan masih bergabung dengan kecamatan induk/ Data for this subdistrict is still merged with the origin subdistrict

Sumber/Source: Dinas Kesehatan Kabupaten Karimun / Health Affair Service of Karimun Regency

Tabel
Table 4.2.19

Jumlah Penderita dan Kematian oleh Penyakit Muntaber/Diare dan DBD menurut Puskesmas di Kabupaten Karimun, 2022
Number of Patient and Death by Vomiting/Diarrhea Disease and DHF by Sub-Regency in Karimun Regency, 2022

Kecamatan Subdistrict	Muntaber/Diare Vomiting / Diarrhea		DBD DHF	
	Kasus ditemukan Case found	Ditangani Handled	Penderita Patient	Kematian Death
(1)	(2)	(3)	(4)	(5)
Moro	156	156	9	-
Durai	67	67	2	-
Sugie Besar*				
Kundur	514	514	47	1
Kundur Utara	87	87	3	-
Kundur Barat	109	109	26	-
Ungar	12	12	1	-
Belat	129	129	3	1
Karimun	336	336	184	-
Buru	92	92	6	-
Meral	346	346	224	-
Tebing	208	208	193	2
Meral Barat	105	105	62	-
Selat Gelam*				
Karimun	2 161	2 161	760	4

* : Data kecamatan masih bergabung dengan kecamatan induk/ Data for this subdistrict is still merged with the origin subdistrict

Sumber/Source: Dinas Kesehatan Kabupaten Karimun / Health Affair Service of Karimun Regency

Tabel 4.2.20
Table

Jumlah Kasus Penyakit Terbanyak di Kabupaten Karimun, 2022
Number of Cases Diseases in Karimun Regency, 2022

Kecamatan Subdistrict	Jumlah Kasus Number Of Cases
(1)	(2)
ISPA	19592
HYPERTENSI	19292
FEBRIS	10068
DYSPEPSIA	5062
OSTEO ARTHRITIS	2876
CHEPALGIA	2756
GASTRITIS	4608
DERMATITIS KONTAK ALERGIKA	2784
MYALGIA	3784
DIARE AND COLITIS NON SPESIFIC	2038
Karimun	72 860

Sumber/Source: Dinas Kesehatan Kabupaten Karimun / Health Affair Service of Karimun Regency

Tabel 4.2.21 Jumlah Klinik Keluarga Berencana (KKB) dan Pos Pelayanan Keluarga Berencana Desa (PPKBD) Menurut Kecamatan di Kabupaten Karimun, 2022
Number of Family Planning Clinics and Village Family Planning Services Unit by Subdistrict in Karimun Regency, 2022

Kecamatan Subdistrict	KKB Family Planning Clinics	PPKBD Village Family Planning Service Units
(1)	(2)	(3)
Moro	17	10
Durai	5	3
Sugie Besar*		
Kundur	9	-
Kundur Utara	4	1
Kundur Barat	1	-
Ungar	6	5
Belat	1	-
Karimun	17	9
Buru	9	3
Meral	15	6
Tebing	15	3
Meral Barat	7	2
Selat Gelam*		
Karimun	106	42

* : Data kecamatan masih bergabung dengan kecamatan induk/ Data for this subdistrict is still merged with the origin subdistrict

Sumber/Source: Dinas Pengendalian Penduduk, Keluarga Berencana, Pemberdayaan Perempuan, dan Perlindungan Anak Kabupaten Karimun /Department of Population Control, Family Planning, Women Empowerment, and Child Protection of Karimun Regency

Tabel
Table 4.2.22**Jumlah Pasangan Usia Subur dan Peserta KB Aktif Menurut Kecamatan di Kabupaten Karimun, 2022**
Number of Eligible Couples and Family Planning Participants by Subdistrict in Karimun Regency, 2022

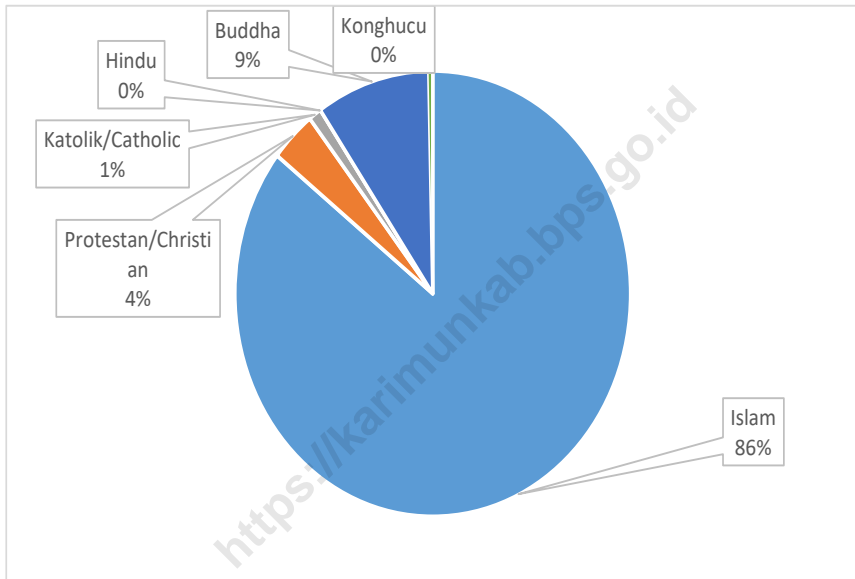
Kecamatan Subdistrict	Jumlah PUS Eligible Couples	Peserta KB Aktif Family Planning Participants			
		IUD	MOW	MOP	Kondom Condom
(1)	(2)	(3)	(4)	(5)	(6)
Moro	2 644	70	1	56	7
Durai	963	10		31	5
Sugie Besar*					
Kundur	3 349	104	5	41	15
Kundur Utara	1 254	4	1	23	1
Kundur Barat	2 746	59	2	86	14
Ungar	881	18		28	
Belat	963	3		24	1
Karimun	5 440	239	4	247	62
Buru	1 517	5		23	2
Meral	4 636	160	9	173	72
Tebing	4 041	104	4	224	35
Meral Barat	2 071	49	1	98	11
Selat Gelam*					
Karimun	30 505	825	27	1 054	225

* : Data kecamatan masih bergabung dengan kecamatan induk/ Data for this subdistrict is still merged with the origin subdistrict

Sumber/Source: Dinas Pengendalian Penduduk, Keluarga Berencana, Pemberdayaan Perempuan, dan Perlindungan Anak Kabupaten Karimun /Department of Population Control, Family Planning, Women Empowerment, and Child Protection of Karimun Regency

Gambar 12
Figures

Persentase Penduduk Menurut Agama yang Dianut di Kabupaten Karimun, 2022
Percentage of Population by Religion in Karimun Regency, 2022



Sumber/Source : Dinas Kependudukan dan Pencatatan Sipil Kabupaten Karimun/ *Demography and Civil Report Service of Karimun Regency*

4.3 AGAMA RELIGION

Tabel 4.3.1 Persentase Penduduk Menurut Kecamatan dan Agama yang Dianut di Kabupaten Karimun, 2022
Percentage of Population by Subdistrict and Religion in Karimun Regency, 2022

Kecamatan Subdistrict	Islam	Protestan Protestant	Katolik Catholic	Hindu	Budha Buddha	Konghucu	Jumlah Total
(1)	(2)	(3)	(4)	(5)	(6)	(7)	(8)
Moro	47,96	1,38	0,73	-	4,98		100,00
Durai	98,22	0,64	0,13	-	1,01	-	100,00
Kundur	43,76	2,69	0,78	-	8,51	0,49	100,00
Kundur Utara	88,50	2,33	0,20	-	8,86	0,11	100,00
Kundur Barat	92,08	1,54	0,04	-	6,35	-	100,00
Ungar	96,94	1,40	-	-	1,60	0,05	100,00
Belat	90,91	4,26	0,16	-	4,67	-	100,00
Karimun	79,71	5,79	1,57	0,01	12,62	0,29	100,00
Buru	90,21	1,15	0,07	08,47	-	0,10	100,00
Meral	74,28	5,32	1,01	0,01	18,47	0,89	100,00
Tebing	87,93	4,88	2,65	0,04	4,26	0,24	100,00
Meral Barat	91,30	3,80	1,06	-	3,66	0,19	100,00
Karimun							

Sumber/Source : Dinas Kependudukan dan Pencatatan Sipil Kabupaten Karimun/ *Demography and Civil Report Service of Karimun Regency*

Tabel
Table 4.3.2**Jumlah Tempat Peribadatan Menurut Kecamatan di Kabupaten Karimun, 2022**
Number of Worship Facilities by Subdistrict in Karimun Regency, 2022

Kecamatan Subdistrict	Masjid Mosque	Mushola/ Surau Pray Room	Gereja Protestan Protestant Church	Gereja Katholik Catholic Church	Vihara	Cetiya	Klenteng
(1)	(2)	(3)	(4)	(5)	(6)	(7)	(8)
Moro	29	4	-	2	4	5	-
Durai	12	2	-	-	-	-	-
Sugie Besar*							
Kundur	28	9	4	2	4	3	-
Kundur Utara	18	5	1	-	2	5	-
Kundur Barat	20	3	-	-	1	5	-
Ungar	8	2	-	-	-	-	-
Belat	14	2	2	-	1	4	-
Karimun	32	15	14	1	4	8	1
Buru	14	1	1	-		4	-
Meral	25	6	14	1	1	12	-
Tebing	19	10	9	1	-	2	-
Meral Barat	16	1	5	1	1	1	-
Selat Gelam*							
Karimun	235	60	50	8	18	49	1

* : Data kecamatan masih bergabung dengan kecamatan induk/ Data for this subdistrict is still merged with the origin subdistrict

Sumber/Source: Kantor Kementerian Agama Kabupaten Karimun/ Representative Office of The Ministry of Karimun Regency

Tabel 4.3.3
Table

Calon Jemaah Haji yang Mendaftar dan yang Diberangkatkan ke Mekah menurut Kecamatan di Kabupaten Karimun, 2022
Numbers of Hajj Pilgrims Whom has Enrolled and Departed to Mecca by Subdistrict in Karimun Regency, 2022

Kecamatan Subdistrict	Yang Mendaftar Registered			Yang Diberangkatkan Departed		
	Laki-Laki Male	Perempuan Female	Jumlah Total	Laki-Laki Male	Perempuan Female	Jumlah Total
(1)	(2)	(3)	(4)	(5)	(6)	(7)
Moro	3	6	9	2	2	4
Durai	1	1	2	2	2	4
Sugie Besar*						
Kundur	8	17	25	5	8	13
Kundur Utara	4	6	10	-	-	-
Kundur Barat	2	3	5	-	-	-
Ungar	-	-	-	-	-	-
Belat	-	-	-	-	-	-
Karimun	18	24	42	7	13	20
Buru	1	1	2	-	-	-
Meral	16	18	34	8	6	14
Tebing	18	25	43	7	11	18
Meral Barat	7	7	14	1	2	3
Selat Gelam*						
Karimun	78	108	186	32	44	76

* : Data kecamatan masih bergabung dengan kecamatan induk/ Data for this subdistrict is still merged with the origin subdistrict

Sumber/Source: Kantor Kementerian Agama Kabupaten Karimun/ Representative Office of The Ministry of Karimun Regency

Tabel
Table 4.3.4**Calon Jemaah Haji yang Mendaftar menurut Status Pekerjaan dan Kecamatan di Kabupaten Karimun, 2022**
Numbers of Hajj Pilgrims Whom has Enrolled by Occupation and Subdistrict in Karimun Regency, 2022

Kecamatan Subdistrict	Petani Farmer	Pegawai Negeri Civil Servant	Pelajar Student	Pensiun Retired
(1)	(2)	(3)	(4)	(5)
Moro	-	1	1	-
Durai	-	1	-	-
Sugie Besar*				
Kundur	1	1	-	-
Kundur Utara	3	1	1	-
Kundur Barat	-	1	-	1
Ungar	-	-	-	-
Belat	-	-	-	-
Karimun	-	16	4	-
Buru	-	1	-	-
Meral	1	8	2	-
Tebing	1	7	4	-
Meral Barat	1	3	-	-
Selat Gelam*				
Karimun	7	40	12	1

Lanjutan Tabel/*Continued Table* 4.3.4

Kecamatan <i>Subdistrict</i>	Pedagang <i>Salesman</i>	Wira swasta <i>Entrepreneur</i>	Lain nya <i>Other</i>	Jumlah <i>Total</i>
(1)	(2)	(3)	(4)	(5)
Moro	-	2	5	9
Durai	-	1	-	2
Sugie Besar*				
Kundur	1	4	18	25
Kundur Utara	-	2	3	10
Kundur Barat		1	2	5
Ungar	-	-	-	-
Belat	-	-	-	-
Karimun	1	10	11	42
Buru	-	-	1	2
Meral	-	9	14	34
Tebing		12	19	43
Meral Barat	-	4	6	14
Selam Gelam*				
Karimun	2	45	79	186

* : Data kecamatan masih bergabung dengan kecamatan induk/ Data for this subdistrict is still merged with the origin subdistrict

Sumber/*Source*: Kantor Kementerian Agama Kabupaten Karimun/ *Representative Office of The Ministry of Karimun Regency*

Tabel
Table 4.3.5

**Calon Jemaah Haji yang Berangkat ke Mekkah
Menurut Status Pekerjaan dan Kecamatan di
Kabupaten Karimun, 2022**
*Numbers of Hajj Pilgrims Whom has Departed to Mecca
by Occupation and Subdistrict in Karimun Regency, 2022*

Kecamatan Subdistrict	Petani Farmer	Pegawai Negeri Civil Servant	Pelajar Student	Pensiun Retired
(1)	(2)	(3)	(4)	(5)
Moro	-	1	-	-
Durai	1	2	-	-
Sugie Besar*				
Kundur	1	2	1	2
Kundur Utara	-	-	-	-
Kundur Barat	-	-	-	-
Ungar	-	-	-	-
Belat	-	-	-	-
Karimun	-	8	-	-
Buru	-	-	-	-
Meral	-	8	-	1
Tebing	-	11	-	-
Meral Barat	1	-	-	-
Selat Gelam*				
Karimun	3	32	1	3

Lanjutan Tabel/*Continued Table* 4.3.5

Kecamatan <i>Subdistrict</i>	Pedagang <i>Salesman</i>	Wira swasta <i>Entrepreneur</i>	Lain nya <i>Other</i>	Jumlah <i>Total</i>
(1)	(2)	(3)	(4)	(5)
Moro	-	2	6	9
Durai	-	-	1	4
Sugie Besar*				
Kundur	-	2	-	8
Kundur Utara	-	-	-	-
Kundur Barat	-	-	-	-
Ungar	-	-	-	-
Belat	-	-	-	-
Karimun	1	3	8	20
Buru	-	-	-	-
Meral	1	2	2	14
Tebing	-	4	3	18
Meral Barat	-	-	2	3
Selat Gelam*				
Karimun	2	13	22	76

* : Data kecamatan masih bergabung dengan kecamatan induk/ Data for this subdistrict is still merged with the origin subdistrict

Sumber/*Source*: Kantor Kementerian Agama Kabupaten Karimun/ *Representative Office of The Ministry of Karimun Regency*

Tabel 4.3.6 Jumlah Orang yang Menerima Qurban dan Hewan Qurban Menurut Kecamatan di Kabupaten Karimun, 2022
Number of Qurban Receiver and Qurban Animal by Subdistrict in Karimun Regency, 2022

Kecamatan Subdistrict	Orang yg Menerima Qurban Receiver	Jenis Hewan Qurban Kind of Animal		
		Kerbau Buffaloes	Sapi Cows	Kambing Goats
(1)	(2)	(3)	(4)	(5)
Moro	-	-	14	7
Durai	350	-	6	19
Sugie Besar	-	-	10	13
Kundur	-	-	47	35
Kundur Utara	-	-	26	17
Kundur Barat	461	-	15	12
Ungar	-	-	7	24
Belat	-	-	3	29
Karimun	-	-	89	66
Buru	-	-	12	8
Meral	-	-	49	22
Tebing	-	-	53	38
Meral Barat	2 985	-	30	25
Selam Gelam	-	-	15	12
Karimun	3 796	-	376	327

Sumber/Source: Kantor Kementerian Agama Kabupaten Karimun/ Representative Office of The Ministry of Karimun Regency

Tabel
Table 4.3.7**Jumlah Majelis Taklim Menurut Kecamatan di Kabupaten Karimun, 2022**
Number of Moslem Community by Subdistrict in Karimun Regency, 2022

Kecamatan Subdistrict	BKMT Kabupaten/ Kecamatan BKMT Regency/Subdistrict	PERMATA Kelurahan PERMATA Village	Majelis Taklim Moslem Community
(1)	(2)	(3)	(4)
Moro	1	5	5
Durai	1	4	11
Sugie Besar	1	7	7
Kundur	1	6	55
Kundur Utara	1	5	39
Kundur Barat	1	5	39
Ungar	1	4	12
Belat	1	6	17
Karimun	2	6	34
Buru	1	4	19
Meral	1	6	37
Tebing	1	6	28
Meral Barat	1	4	24
Selam Gelam	1	3	6
Karimun	15	71	333

Sumber/Source: Kantor Kementerian Agama Kabupaten Karimun/ Representative Office of The Ministry of Karimun Regency

Tabel 4.3.8 Jumlah Nikah, Talak, dan Cerai Menurut Kecamatan di Kabupaten Karimun, 2022
Number of Marriages, Separation, and Divorces by Subdistrict in Karimun Regency, 2022

Kecamatan Subdistrict	Nikah Marriages	Thalaq Separation	Cerai Divorces
(1)	(2)	(3)	(4)
Moro	113	4	19
Durai	47	1	8
Sugie Besar*			
Kundur	198	16	59
Kundur Utara	85	2	13
Kundur Barat	188	9	34
Ungar	44	2	10
Belat	60	3	9
Karimun	311	23	103
Buru	68	5	20
Meral	253	15	93
Tebing	218	12	60
Meral Barat	107	12	22
Selat Gelam*			
Karimun	1 692	104	450

* : Data kecamatan masih bergabung dengan kecamatan induk/ Data for this subdistrict is still merged with the origin subdistrict

Sumber/Source: Kantor Kementerian Agama Kabupaten Karimun/ Representative Office of The Ministry of Karimun Regency
 *Pengadilan Agama Kabupaten Karimun

Tabel
Table 4.3.9**Penyaluran Zakat Fitrah Menurut Kecamatan di
Kabupaten Karimun, 2022**
**Distribution of Zakat Fitrah by Subdistrict in Karimun
Regency, 2022**

Kecamatan Subdistrict	Jumlah Mustahiq (Jiwa)	Jumlah Muzzaki (Jiwa)	Zakat Fitrah yang Disalurkan Distributed of Zakat Fitrah	
	Total of Mustahiq (Person)	Total of Muzzaki (Person)	Beras Rice (Kg)	Uang Money (Rp)
(1)	(2)	(3)	(4)	(5)
Moro	890	15 200	-	427 500 000
Durai	4 800	4 664	-	130 120 000
Sugie Besar*				
Kundur	3 260	22 670	2 315	368 000 000
Kundur Utara	1 910	11 221	75	308 508 000
Kundur Barat	4 110	8 530	525	93 830 000
Ungar	935	4 180	-	122 700 000
Belat	848	5 137	-	127 117 500
Karimun	5 416	32 154	3 136	666 220 000
Buru	1 186	8 309		85 125 000
Meral	5 795	23 184	432	579 600 000
Tebing	4 481	17 093	4 286	523 453 500
Meral Barat	733	7 264	73	186 324 000
Selat Gelam*				
Karimun	34 364	159 606	10 842	3 618 498 000

* : Data kecamatan masih bergabung dengan kecamatan induk/ Data for this subdistrict is still merged with the origin subdistrict

Sumber/Source: BAZNAS Kabupaten Karimun/ BAZNAS of Karimun Regency

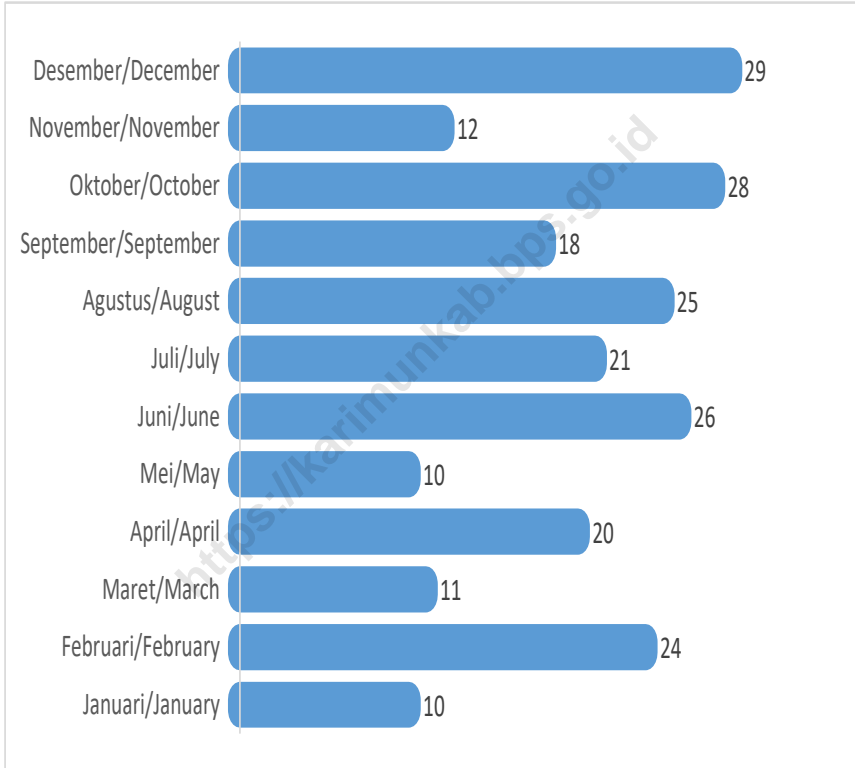
Tabel
Table 4.3.10**Penyaluran Zakat Mal, Zakat Profesi, dan Fidyah
Menurut Kecamatan di Kabupaten Karimun, 2022
Distribution of Zakat Mal, Zakat Profession, and Fidyah
by Subdistrict in Karimun Regency, 2022**

Kecamatan Subdistrict	Jumlah Mustahiq (Jiwa) Total of Mustahiq (Person)	Zakat Yang Disalurkan (Rupiah) Distributed (Rupiahs)		
		Zakat Mal	Zakat Profesi	Fidyah
(1)	(2)	(3)	(4)	(5)
Pemkab Karimun	4802	837 443 483	1 557 382 341	-
Moro	890	45 000 000	5 400 000	3 500 000
Durai	4 800	12 500 000	-	2 250 000
Sugie Besar*				
Kundur	3 260	26 950 000	1 776 500	9 720 000
Kundur Utara	1 910	30 470 000	-	-
Kundur Barat	4 110	37 400 000	-	4 150 000
Ungar	935	6 600 000	-	2 500 000
Belat	848	7 600 000	-	-
Karimun	5 416	189 190 000	63 560 000	31 475 000
Buru	1 186	7 733 000	-	1 000 000
Meral	5 795	76 832 000	-	6 500 000
Tebing	4 481	202 094 000	-	39 411 000
Meral Barat	733	-	-	8 725 000
Selat Gelam*				
Karimun	39 166	1 479 812 483	1 628 118 841	109 231 000

Sumber/Source: BAZNAS Kabupaten Karimun/ BAZNAS of Karimun Regency

Gambar 13
Figures

Jumlah Putusan Pengadilan Negeri Tanjung Balai Karimun Menurut Bulan, 2022
Number of District Court Decision Tanjung Balai Karimun According to Month, 2022



Sumber/Source : Pengadilan Negeri Tanjung Balai Karimun / Tanjung Balai Karimun Distric Court

4.4 KRIMINALITAS CRIME

Tabel 4.4.1 Jumlah Kejahatan yang Terjadi di Wilayah Polres Karimun, 2022
Number of Reported Criminal Cases in Regional Police Office of Karimun Regency, 2022

Jenis Kejahatan <i>Crime</i>	Jumlah Kasus <i>Number of Cases</i>	
	Jumlah Kasus <i>Crime Total</i>	Jumlah Tindak Penyelesaian <i>Crime Clearance</i>
(1)	(2)	(3)
KDRT/ <i>Home violence</i>	4	4
Narkotika/ <i>Narcotics</i>	65	65
Pemalsuan Surat/ <i>Letter Forgery</i>	-	2
Pembakaran/ <i>Burning</i>	-	-
Pembunuhan/ <i>Murder</i>	-	-
Pencurian biasa/ <i>Usual Theft</i>	22	12
Pencurian dan Pemberatan/ <i>Theft</i>	25	16
Pencurian dengan kekerasan/ <i>Theft with violence</i>	2	-
Pencurian kendaraan bermotor/ <i>Motor-vehicle theft</i>	8	5
Pengancaman/ <i>Threat</i>	1	-
Penganiayaan ringan/ <i>Mild persecution</i>	18	13
Penggelapan/ <i>Embezzlement</i>	6	4
Penghinaan/ <i>Insult</i>	-	-
Pengrusakan/ <i>Destruction</i>	1	-
Penipuan/ <i>Fraud</i>	5	2
Penyelundupan Manusia/ <i>Human Trade</i>	-	-
Penyerobotan tanah/ <i>Land Theft</i>	-	1
Perjudian/ <i>Gambling</i>	3	2
Suap/ <i>Bribe</i>	-	-
Sumpah palsu dan keterangan palsu/ <i>Perjury</i>	-	-
Karimun	160	126

Sumber/Source: Polres Karimun / Regional Police Office of Karimun Regency

Tabel
Table 4.4.2

**Jumlah Korban Kejahatan yang Terjadi di Wilayah
Polres Karimun Menurut Jenis Kejahatan dan jenis
Kelamin, 2022**
*Number of Criminal Cases Victim by Crime Type and Sex
in Regional Police Office of Karimun Regency, 2022*

Jenis Kejahatan <i>Crime</i>	Jumlah Korban <i>Number of Victim</i>		
	Lak-Laki <i>Male</i>	Perempuan <i>Female</i>	Jumlah <i>Total</i>
(1)	(2)	(3)	(4)
KDRT/ <i>Home violence</i>	-	4	4
Narkotika/ <i>Narcotics</i>	123	6	129
Pemalsuan Surat/ <i>Letter Forgery</i>	1	1	2
Pembakaran/ <i>Burning</i>	-	-	-
Pembunuhan/ <i>Murder</i>	-	-	-
Pencurian biasa/ <i>Usual Theft</i>	15	7	22
Pencurian dan Pemberatan/ <i>Theft</i>	14	11	25
Pencurian dengan kekerasan/ <i>Theft with violence</i>	1	1	2
Pengancaman/ <i>Threat</i>	5	3	8
Penganiayaan ringan/ <i>Mild persecution</i>	-	1	1
Penggelapan/ <i>Embezzlement</i>	11	5	16
Penghinaan/ <i>Insult</i>	3	3	6
Pengrusakan/ <i>Destruction</i>	-	-	-
Penipuan/ <i>Fraud</i>	1	-	1
Penyerobotan tanah/ <i>Land Theft</i>	3	2	5
Suap/ <i>Bribe</i>	-	-	-
Karimun	1	-	1

Sumber/Source: Polres Karimun / Regional Police Office of Karimun Regency

Tabel
Table 4.4.3

Jumlah Tindak Pidana, Resiko Penduduk Terjadi Tindak Pidana, Persentase Penyelesaian, dan Selang Waktu Terjadinya Tindak Pidana di Wilayah Polres Karimun, 2018 - 2022
Number of Criminal Cases, Crime Rate, Percentage of Crime Clearance, and Time Interval of Crime Occurance in Regional Police Office of Karimun Regency, 2018-2022

Uraian Description	2018	2019	2020	2021	2022
(1)	(2)	(3)	(4)	(5)	(6)
Jumlah Tindak Pidana <i>Number of Crimes</i>	330	326	239	265	212
Resiko Penduduk Terjadi Tindak Pidana per 100.000 Penduduk <i>Crime Rate per 100.000 Population</i>	143	140	102	113	90
Persentase Penyelesaian Tindak Pidana <i>Percentage of Crime Clearance</i>	69	62	47	50	63
Selang Waktu Terjadinya Tindak Pidana <i>Time Interval of Crime Occurance</i>	26,55'00"	27,28'00"	37'05'00"	33'05'00"	41'32'00"

Sumber/Source: Kepolisian Daerah Propinsi Kepulauan Riau/ Regional Police Office of Kepulauan Riau Province

Tabel
Table 4.4.4

Banyaknya Pelanggaran Lalu Lintas dan Dendanya di Wilayah Polres Karimun, 2018 - 2022
Number of Road Abuse and Mulct in Regional Police Office of Karimun Regency, 2018 - 2022

Uraian Description	2018	2019	2020	2021	2022
(1)	(2)	(3)	(4)	(5)	(6)
Jumlah Pelanggaran Number of Cases	5 077	3 177	3 166	916	662
Denda (Rupiah) Mulct (Rupiahs)	180 913 000	168 803 000	53 415 000	17 750 000	---

Sumber/Source: Kepolisian Daerah Propinsi Kepulauan Riau/ Regional Police Office of Kepulauan Riau Province

Tabel 4.4.5 **Banyaknya Kecelakaan Lalu Lintas Menurut Akibat Kecelakaan dan Kerugian Materi di Wilayah Polres Karimun, 2018 - 2022**
Number of Road Accident by Type of Casualties and Value of Losses in Regional Police Office of Karimun Regency, 2018 - 2022

Uraian Description	2018	2019	2020	2021	2022
(1)	(2)	(3)	(4)	(5)	(6)
Jumlah Kejadian Number of Crimes	30	33	49	98	143
Meninggal Dunia Dead	14	12	14	10	49
Luka Berat Bad Injured	18	21	34	46	109
Luka Ringan Slightly Injured	20	19	20	25	163
Kerugian Material (Rupiah) Value of Losses (Rupiah)	57 000 000	26 300 000	108 300 000	97 400 000	350 500 000

Sumber/Source: Kepolisian Daerah Propinsi Kepulauan Riau/ Regional Police Office of Kepulauan Riau Province

Tabel
Table 4.4.6**Jumlah Perkara Pidana yang Diterima dan Diputuskan
Pengadilan Negeri Tanjung Balai Karimun, 2022
Received Number and Decided of Criminal District Court
Karimun Regency, 2022**

Jenis Kejahatan <i>Crime</i>	Jumlah Perkara Diterima <i>Number of Received Cases</i>	Jumlah Perkara Diputuskan <i>Number of Settled Cases</i>
(1)	(2)	(3)
Kejahatan Kesusilaan	2	2
Kejahatan Terhadap Nyawa	0	0
Penganiayaan	3	3
Menyebabkan Luka/Mati Karena Alpa	2	2
Pencurian	31	24
Penggelapan	2	2
Penyalahgunakan Narkotika	162	105
Tindak Pidana Ekonomi	0	0
Perjudian	4	4
Penadahan	-	-
Penghancuran atau Pengrusakan Barang	-	-
Lalu Lintas	-	-
Perlindungan Anak	-	-
Pengeroyokan yang Menyebabkan Luka Ringan, Luka Berat	-	-
Informasi dan Transaksi Elektronik	-	-
Penipuan	-	-
Kekerasan	-	-
Kesehatan	-	-
Lain-Lain	19	17
Jumlah	225	159

Sumber/Source: Pengadilan Negeri Tanjung Balai Karimun / *Tanjung Balai Karimun Distric Court*

Tabel 4.4.7 Jumlah Putusan Pengadilan Negeri Tanjung Balai Karimun Menurut Bulan, 2022
Table Number of District Court Decision Tanjung Balai Karimun According to Month, 2022

Jenis Kejahatan <i>Crime</i>	Jumlah Putusan <i>Number of Court Decisions</i>
(1)	(2)
Januari/January	10
Februari/February	24
Maret/March	11
April/April	20
Mei/May	10
Juni/June	26
Juli/July	21
Agustus/ August	25
September/ September	18
Oktober/October	28
November/ November	12
Desember/ December	29
Karimun	234

Sumber/Source: Pengadilan Negeri Tanjung Balai Karimun / Tanjung Balai Karimun Distric Court

Gambar 14
Figures**Persentase Penduduk Miskin di Kabupaten Karimun,
2018- 2022**
*Percentage Of Poor People in Karimun Regency, 2018-
2022*

Sumber/Source: BPS, Survei Sosial Ekonomi Nasional (Susenas)/BPS-Statistics Indonesia, National Socioeconomic Survey

4.5 KEMISKINAN POVERTY

Tabel 4.5.1 **Garis Kemiskinan, Jumlah, dan Persentase Penduduk Miskin di Kabupaten Karimun, 2018 - 2022**
Poverty Line, Number, and Percentage of Poor People in Karimun Regency, 2018 - 2022

Tahun Year	Garis Kemiskinan (rupiah) Poverty Line (rupiah)	Penduduk Miskin Number of Poor People	
		Jumlah (ribu jiwa) Total (thousand people)	Persentase Percentage
(1)	(2)	(3)	(4)
2018	354 526	16,94	7,41
2019	376 853	15,36	6,61
2020	411 052	15,99	6,83
2021	422 961	16,28	6,85
2022	446 856	16,44	6,87

Sumber/Source: BPS, Survei Sosial Ekonomi Nasional (Susenas)/BPS-Statistics Indonesia, National Socioeconomic Survey

Tabel
Table 4.5.2

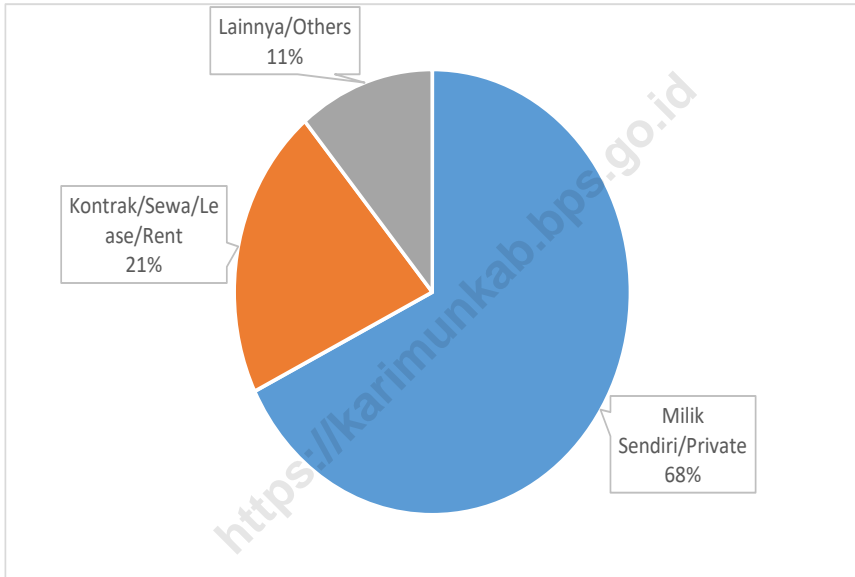
**Indeks Kedalaman dan Indeks Keparahan Kemiskinan
di Kabupaten Karimun, 2018 - 2022**
*Poverty Gap Index and Poverty Severity Index in
Karimun Regency, 2018 - 2022*

Tahun Year	Indeks Kedalaman Kemiskinan Poverty Gap Index	Indeks Keparahan Kemiskinan Poverty Severity Index
(1)	(2)	(3)
2018	0,92	0,22
2019	0,86	0,15
2020	0,59	0,08
2021	1,14	0,34
2022	0,78	0,13

Sumber/Source: BPS, Survei Sosial Ekonomi Nasional (Susenas)/BPS-Statistics Indonesia, National Socioeconomic Survey

Gambar 15
Figures

Persentase Rumah Tangga Menurut Status Penguasaan Bangunan Tempat Tinggal di Kabupaten Karimun, 2022
Percentage of Household by Dwelling Ownership Status in Karimun Regency, 2022



Sumber/Source: BPS, Survei Sosial Ekonomi Nasional (Susenas)/BPS-Statistics Indonesia, National Socioeconomic Survey

4.6 SOSIAL LAINNYA OTHER SOCIAL AFFAIRS

Tabel 4.6.1 Jumlah Desa¹/Kelurahan yang Mengalami Bencana Alam² Menurut Kecamatan di Kabupaten Karimun, 2020 - 2022
Number of Villages¹ that Had Natural Disaster² by Subdistrict in Karimun Regency, 2020 - 2022

Kecamatan Subdistrict	Banjir/Flood		
	2020	2021	2022
(1)	(2)	(3)	(4)
Moro	–	–	–
Durai	–	–	–
Kundur	1	2	–
Kundur Utara	1	–	–
Kundur Barat	–	–	–
Ungar	–	–	–
Belat	–	–	–
Karimun	–	2	–
Buru	–	–	–
Meral	1	5	–
Tebing	3	1	–
Meral Barat	2	1	–
Karimun	8	11	–

Lanjutan Tabel/Continued Table 4.6.1

Kecamatan Subdistrict	Gempa Bumi/Earthquake		
	2020	2021	2022
(1)	(5)	(6)	(7)
Moro	-	-	-
Durai	-	-	-
Kundur	-	-	-
Kundur Utara	-	-	-
Kundur Barat	-	-	-
Ungar	...	-	-
Belat	...	-	-
Karimun	-	-	-
Buru	-	-	-
Meral	-	-	-
Tebing	-	-	-
Meral Barat	...	-	-
Karimun	-	-	-

Lanjutan Tabel/*Continued Table* 4.6.1

Kecamatan <i>Subdistrict</i>	Tanah Longsor/ <i>Landslide</i>		
	2020	2021	2022
(1)	(8)	(9)	(10)
Moro	–	–	–
Durai	–	–	–
Kundur	–	–	–
Kundur Utara	–	–	–
Kundur Barat	–	–	–
Ungar	–	–	–
Belat	–	–	–
Karimun	–	–	–
Buru	–	–	–
Meral	–	–	–
Tebing	–	–	–
Meral Barat	–	–	–
Karimun	–	–	–

Catatan/*Note*: ¹ Desa pada tabel ini termasuk Unit Permukiman Transmigrasi (UPT) yang masih dibina oleh kementerian terkait dan nagari di Kabupaten/Kota Sumatera Barat/*Villages in this table are included in Transmigration Settlement Unit which is still fostered by the relevant ministries and the nagari in the Province of Sumatera Barat*

² Terjadi dalam tiga tahun terakhir sampai dengan saat pencacahan/*Occured during the last three years by the time of enumeration*

Sumber/*Source*: BPS, Pendataan Potensi Desa (Podes)/*BPS-Statistics Indonesia, Village Potential Data Collecting*

Tabel 4.6.2 **Persentase Rumah Tangga Menurut Luas Lantai di Kabupaten Karimun (m²), 2020 - 2022**
Table **Percentage of Household Population by Floor Area in Karimun Regency (m²), 2020 - 2022**

Luas Lantai Floor Area	2020	2021	2022
(1)	(2)	(3)	(4)
≤19	1,10	1,82	0,91
20 - 49	30,48	28,05	31,86
50 - 99	43,26	51,31	50,15
100 - 149	18,86	11,93	11,14
150+	6,30	6,89	5,94
Karimun	100,00	100,00	100,00

Sumber/Source: BPS, Survei Sosial Ekonomi Nasional (Susenas)/BPS-Statistics Indonesia, National Socioeconomic Survey

Tabel
Table 4.6.3**Persentase Rumah Tangga Menurut Sumber Air Minum di Kabupaten Karimun, 2020 - 2022**
Percentage of Household Population by Source of Drinking Water in Karimun Regency, 2020- 2022

Sumber Air Minum Source of Drinking Water	2020	2021	2022
(1)	(2)	(3)	(4)
Leding <i>Piped Water</i>	6,26	8,35	11,43
Pompa <i>Pumped Water</i>	11,19	9,40	8,61
Ar Dalam Kemasan* <i>Bottled Water</i>	42,83	47,30	46,44
Sumur Terlindung <i>Protected Well</i>	28,26	25,18	22,50
Sumur Tak Terlindung <i>Unrotrected Well</i>	5,80	7,41	8,92
Mata Air Terlindung <i>Protected Spring</i>	2,11		
Mata Air Tak Terlindung <i>Unprotected Spring</i>	0,24	1,64	2,11
Air Permukaan <i>Surface Water</i>	-		
Air Hujan <i>Rainwater Collection</i>	3,31	0,72	-
Lainnya <i>Others</i>	-		
Karimun	100,00	100,00	100,00

Catatan/Note: *Termasuk air isi ulang/*Including refill water*Sumber/Source: BPS, Survei Sosial Ekonomi Nasional (Susenas)/*BPS-Statistics Indonesia, National Socioeconomic Survey*

Tabel 4.6.4 **Persentase Rumah Tangga Menurut Sumber Penerangan di Kabupaten Karimun, 2019 - 2022**
Table **Percentage of Household Population by Lighting Source in Karimun Regency, 2019 - 2022**

Sumber Penerangan Lighting Source	2019	2020	2021	2022
(1)	(2)	(3)	(4)	(5)
Listrik PLN State Electricity Company	99,02	96,49	96,53	99,92
Listrik Non-PLN Own Electricity Company	0,67	2,69	2,96	0,08
Bukan Listrik Non Electricity	0,31	0,82	0,51	=
Karimun	100,00	100,00	100,00	100,00

Sumber/Source: BPS, Survei Sosial Ekonomi Nasional (Susenas)/BPS-Statistics Indonesia, National Socioeconomic Survey

Tabel
Table 4.6.5

Persentase Rumah Tangga Menurut Penggunaan Fasilitas Buang Air Besar di Kabupaten Karimun, 2019 - 2022
Percentage of Household Population by Type of Toilet Facilities in Karimun Regency, 2019- 2022

Fasilitas Facilities	2019	2020	2021	2022
(1)	(2)	(3)	(4)	(5)
Sendiri <i>Not Shared</i>	96,67	95,44	98,79	98,70
Bersama <i>Shared</i>	1,73	1,33	0,90	1,30
MCK Umum <i>Public Facility</i>	0,39	0,70	0,32	
Tidak Menggunakan <i>Not Using</i>	-	-	-	
Tidak Ada <i>No Facility</i>	1,21	2,53	-	
Karimun	100	100	100	...

Sumber/Source: BPS, Survei Sosial Ekonomi Nasional (Susenas)/BPS-Statistics Indonesia, National Socioeconomic Survey

Tabel
Table 4.6.6**Persentase Rumah Tangga Menurut Bahan Bakar
Utama Untuk Memasak di Kabupaten Karimun, 2020 -
2022**
*Percentage of Household Population by Type of Cooking
Fuel in Karimun Regency, 2020 - 2022*

Bahan Bakar Utama Memasak Main Cooking Fuel	2020	2021	2022
(1)	(2)	(3)	(4)
Listrik <i>Electricity</i>	0,90	0,61	0,00
Gas/Elpiji <i>Gas/LPG</i>	85,68	91,26	95,97
Minyak Tanah <i>Kerosene</i>	4,70	2,60	1,97
Arang/Briket <i>Carcoal/Briquet</i>	0,49	-	0,28
Kayu <i>Wood</i>	5,61	2,72	0,45
Lainnya <i>Others</i>	2,62	2,81*	1,33
Karimun	100,00	100,00	100,00

Catatan/Note: *termasuk tidak memasak / including not cooking

Sumber/Source: BPS, Survei Sosial Ekonomi Nasional (Susenas)/BPS-Statistics Indonesia, National Socioeconomic Survey

Tabel
Table 4.6.7

**Persentase Rumah Tangga Menurut Status
Penguasaan Bangunan Tempat Tinggal di Kabupaten
Karimun, 2019 - 2022**
*Percentage of Household population by Dwelling
Ownership Status in Karimun Regency, 2019 - 2022*

Fasilitas Facilities	2019	2020	2021	2022
(1)	(2)	(3)	(4)	(5)
Milik Sendiri <i>Private</i>	79,51	80,53	78,23	67,37
Kontrak/Sewa <i>Lease/Rent</i>	18,13	10,87	15,92	21,38
Lainnya <i>Others</i>	2,36	8,60	5,85	11,24
Karimun	100	100	100	100

Sumber/Source: BPS, Survei Sosial Ekonomi Nasional (Susenas)/BPS-Statistics Indonesia, National Socioeconomic Survey

Tabel 4.6.8 **Persentase Rumah Tangga Menurut Jenis Lantai Terluas di Kabupaten Karimun, 2019 - 2022**
Percentage of Household Population by Main Material of Dwelling Floor in Karimun Regency, 2019 - 2022

Bahan Bakar Utama Memasak Main Cooking Fuel	2020	2021	2022
(1)	(2)	(3)	(4)
Bukan Tanah <i>Not Earth/Sand</i>	99,40	99,99	100,00
Tanah <i>Earth/Sand</i>	0,60	0,01	-
Karimun	100	100	100,00

Sumber/Source: BPS, Survei Sosial Ekonomi Nasional (Susenas)/BPS-Statistics Indonesia, National Socioeconomic Survey

Tabel
Table 4.6.9**Persentase Rumah Tangga yang Memiliki Akses Sanitasi Layak di Kabupaten Karimun, 2018 - 2022**
Percentage of Household Population by Access to Improved Sanitation in Karimun Regency, 2018 - 2022

Tahun Year	Persentase Percentage
(1)	(2)
2018	88,65
2019	95,10
2020	89,56
2021	92,88
2022	87,74

Sumber/Source: BPS, Survei Sosial Ekonomi Nasional (Susenas)/BPS-Statistics Indonesia, National Socioeconomic Survey

Tabel 4.6.10 **Persentase Rumah Tangga yang Memiliki Akses Sumber Air Minum Layak di Kabupaten Karimun, 2018 - 2022**
Percentage of Household Population with Improved Drinking Water in Karimun Regency, 2018 - 2022

Tahun Year	Persentase Percentage
(1)	(2)
2018	79,04
2019	78,19
2020	88,62
2021	32,77
2022	93,35

Sumber/Source: BPS, Survei Sosial Ekonomi Nasional (Susenas)/BPS-Statistics Indonesia, National Socioeconomic Survey

BAB 5

Chapter



PERTANIAN, PETERNAKAN, PERIKANAN




Agriculture, Livestock, Fishery

Volume Produksi Perikanan Menurut Kecamatan (ton)

2022

Volume of Fishery Production by Subdistrict (ton)



PENJELASAN TEKNIS

1. Lahan sawah adalah lahan pertanian yang berpetak-petak dan dibatasi oleh pematang (galangan), saluran untuk menahan/ menyalurkan air, yang biasanya ditanami padi sawah tanpa memandang dari mana diperoleh atau status lahan tersebut. Lahan yang dimaksud termasuk lahan yang terdaftar di pajak bumi bangunan, iuran pembangunan daerah, lahan bengkok, lahan serobotan, lahan rawa yang ditanami padi dan lahan bekas tanaman tahunan yang telah dijadikan sawah, baik yang ditanami padi, palawija atau tanaman semusim lainnya.
2. Tegall/Kebun adalah lahan pertanian bukan sawah (lahan kering) yang ditanami tanaman semusim atau tahunan dan terpisah dengan halaman sekitar rumah serta penggunaannya tidak berpindah pindah.
3. Ladang/Huma adalah lahan pertanian bukan sawah (lahan kering) yang biasanya ditanami tanaman semusim dan penggunaannya hanya semusim atau dua musim, kemudian akanditinggalkan bila sudah tidak subur lagi (berpindah-pindah).

TECHNICAL NOTES

1. *Wetland is agricultural land that separated by small dykes to resist water, where the main crop is usually wetland paddy without considering where it is got from or the status of the land. It includes the land that is registered at land income tax office, regional development contribution, 'bengkok' land, illegal ownership, swamps for rice cultivation, and annual crop land mark that has been used as rice field, which are both planted with paddy, secondary crops or the other seasonal crops.*
2. *Dry field/Garden is an dryland (unirrigated land) which is planted with seasonal or annual crops and separately from the yard around the house without shifting.*
3. *Unirrigated agricultural field /Shifting cultivation land is dryland (unirrigated land) that usually is cultivated for seasonal crops and utilized only for one or two seasons, then it will be left when it is not fertile (shifting).*

4. Lahan yang sementara tidak diusahakan adalah lahan yang biasanya diusahakan tetapi untuk sementara (lebih dari 1 (satu) tahun tetapi kurang dari atau sama dengan 2 (dua) tahun) tidak diusahakan, termasuk lahan sawah yang tidak diusahakan selama lebih dari 2 (dua) tahun.
4. *Temporarily unused land is land that is regularly used but temporarily (more than a year but less or equal than two years) is unused, it includes wetland that is not cultivated more than two years.*
5. Data pokok tanaman pangan yang dikumpulkan adalah luas panen dan produktivitas (hasil per hektar). Produksi tanaman pangan merupakan hasil perkalian antara luas panen dengan produktivitas. Pengumpulan data luas panen dilakukan setiap bulan dengan pendekatan area kecamatan di seluruh wilayah Indonesia. Pengumpulan data produktivitas dilakukan melalui pengukuran langsung pada plot ubinan berukuran 2½ m x 2½ m. Pengumpulan data produktivitas dilakukan setiap subround (empat bulanan) pada waktu panen petani.
5. *The main food crops data collected consists of harvested area and productivity (yield per hectare). Food crops production is generated by harvested area multiplied by productivity. The harvested area data is collected every month using sub district area approach in all sub district in Indonesia. The productivity data collection is conducted by a direct measurement in 2½m x 2½m crop cutting plot. The productivity measurement is conducted in every subround (four monthly) at the time when farmers are harvesting their crops.*
6. Data produksi padi dan palawija yang disajikan adalah dalam kualitas: gabah kering giling (padi), pipilan kering (jagung), biji kering (kedelai dan kacang tanah), dan umbi basah (ubi kayu dan ubi jalar).
6. *Production of paddy and secondary crops data are presented in the form of: dry unhusked rice (paddy), dry loose maize (maize), dry shells crops (soybeans and peanuts), and fresh roots (cassava and sweet potatoes).*

7. Tanaman sayuran semusim adalah tanaman sumber vitamin, garam mineral dan lain-lain yang dikonsumsi dari bagian tanaman yang berupa daun, bunga, buah, dan umbinya, yang berumur kurang dari satu tahun.
 8. Tanaman buah-buahan semusim adalah tanaman sumber vitamin, garam mineral, dan lain-lain yang dikonsumsi dari bagian tanaman yang berupa buah, berumur kurang dari satu tahun, tidak berbentuk pohon/rumpun tetapi menjalar dan berbatang lunak.
 9. Tanaman buah-buahan tahunan adalah tanaman sumber vitamin, garam mineral, dan lain-lain yang dikonsumsi dari bagian tanaman yang berupa buah dan merupakan tanaman tahunan.
 10. Tanaman sayuran tahunan adalah tanaman sumber vitamin, garam mineral, dan lain-lain yang dikonsumsi dari bagian tanaman yang berupa daun dan atau buah yang berumur lebih dari satu tahun.
 11. Tanaman biofarmaka adalah tanaman yang bermanfaat untuk obat-obatan, kosmetik, dan kesehatan yang dikonsumsi atau digunakan dari bagian-bagian tanaman seperti
7. *Seasonal vegetable plants are plants which are the sources of vitamin, mineral salt, etc, consumed from the part of the plant in the form of leaf, flower, fruit, and root with the age of less than one year.*
 8. *Seasonal fruit plants are plants which are the sources of vitamin, mineral salt, etc, consumed from the part of the plant in the form of fruits. These plants are creeps with the age of less than one year.*
 9. *Annual fruit plants are plants which are the sources of vitamin, contained mineral salt, etc, consumed from the part of plant in the form of fruit and more than one year of age.*
 10. *Annual vegetable plants are plants which are the sources of vitamin, contained mineral salt, etc, consumed from the part of the plant in the form of vegetable and more than one year of age.*
 11. *Medicinal plants are plants which are useful for medicine. It is consumed from part of the plant such as leaf, flower, fruit, tuber, and root.*

daun, batang, buah, umbi (rimpang) ataupun akar.

- | | |
|---|--|
| <p>12. Tanaman hias adalah tanaman yang mempunyai nilai keindahan baik bentuk, warna daun, tajuk maupun bunganya, sering digunakan untuk penghias pekarangan dan lain sebagainya.</p> | <p>12. <i>Ornamental plants are plants which have a beauty value, either in shape, colour of leaf or crown of flower, and they are often used as a yard decorator.</i></p> |
| <p>13. Luas panen tanaman hortikultura adalah luas tanaman sayuran, buah-buahan, biofarmaka, dan tanaman hias yang diambil hasilnya/dipanen pada periode pelaporan.</p> | <p>13. <i>Harvested area of horticulture is area which vegetable, fruit, medicinal and ornamental plant of crop harvested during the period of report.</i></p> |
| <p>14. Luas panen untuk tanaman sayuran adalah luas tanaman yang dipanen sekaligus/ habis/ dibongkar dan luas tanaman yang dipanen berkali-kali (lebih dari satu kali)/belum habis.</p> | <p>14. <i>Harvested area of vegetables is area of entirely plant harvested/ demolished and plant harvested several times/undemolished.</i></p> |
| <p>15. Tanaman yang dipanen sekaligus/habis/dibongkar adalah tanaman yang sehabis panen langsung dibongkar/ dicabut, terdiri dari bawang merah, bawang putih, bawang daun, kentang, kol/kubis, kembang kol, petsai/sawi, wortel, lobak, dan kacang merah.</p> | <p>15. <i>Entirely plants harvested/ demolished are plants usually harvested once and demolished to be substituted by other plants, consisting of: shallots, garlic, leeks, potato, cabbage, cauli flower, mustard green, carrots, chinese radish, and red kidney beans.</i></p> |
| <p>16. Tanaman yang dipanen berkali-kali (lebih dari satu kali)/belum habis adalah tanaman yang pemanenannya lebih dari satu kali dan biasanya dibongkar</p> | <p>16. <i>Plants harvested several times/ undemolished are plants usually harvested more than once and demolished in the case that the last harvest was economically</i></p> |

apabila panen terakhir sudah tidak memadai lagi, terdiri dari: kacang panjang, cabe besar, cabe rawit, jamur, tomat, terung, buncis, ketimun, labu siam, kangkung, bayam, melon, semangka, dan blewah.

not profitable. They consist of : yard long beans, chili, small chili, mushroom, tomatoes, egg plant, french beans, cucumber, pumpkin/chajota, swamp cabbage, spinach, melon, watermelon, and blewah.

17. Produksi hortikultura adalah hasil menurut bentuk produk dari setiap tanaman sayuran, buah-buahan, biofarmaka dan tanaman hias yang diambil berdasarkan luas yang dipanen/ tanaman yang menghasilkan pada bulan/ triwulan laporan.
 18. Penghitungan luas tanaman perkebunan besar adalah pada keadaan akhir tahun dan tidak termasuk yang luasnya kurang dari 5 hektar.
 19. Bentuk produksi perkebunan adalah; karet kering (karet), daun kering (teh dan tembakau), biji kering (kopi dan coklat), kulit kering (kayu manis dan kina), serat kering (rami), bunga kering (cengkeh), refined sugar (tebu dari perkebunan besar), gula mangkok (tebu dari perkebunan rakyat), ekuivalen kopra (kopra), biji dan bunga (pala) serta minyak daun (sereh).
17. *Horticulture production is the standard production quantity form of vegetable, fruit, medicinal and ornamental plant based on harvested area/ the number of production plants reported monthly/ quarterly.*
 18. *Planted areas of estates refer to condition at the end of the year, and exclude areas less than 5 hectares.*
 19. *Production of estates crops are follows: dry rubber (rubber); dry leaves (tea and tobacco); dry beans (coffee and cocoa); dry bark (cassia vera and cinchona); dry fibre (rosella); dry flowers/buds (cloves); refined sugar (sugar cane from estate); cup sugar (sugar cane from smallholders); copra (copra); seeds and buds (nutmeg); and leaf oil (citronella).*

20. Persediaan akhir tahun produksi perkebunan besar bukan merupakan cadangan penyangga (buffer stock).
20. *The production availability of estates at the end of year is not the buffer stock.*
21. Data statistik perikanan merupakan data sekunder yang bersumber dari Dinas Perikanan dan Kelautan. Statistik perikanan dibedakan atas data Perikanan Tangkap dan Perikanan Budidaya. Perikanan Tangkap diklasifikasikan atas penangkapan ikan di laut dan penangkapan ikan di perairan umum. Perikanan Budidaya diklasifikasikan atas jenis budidaya yaitu budidaya laut, tambak, kolam, karamba, jaring apung, dan sawah.
21. *Fishery Statistics are secondary data obtained from the Directorate General of Capture Fisheries and Directorate General of Aquaculture. Fishery statistics are categorized into capture fisheries and aquaculture. Capture fisheries are further classified into marine capture fisheries and inland open water capture fisheries. Aquaculture are further classified into several types of culture: marine culture, brackish water pond, fresh water pond, cage, floating net, and fish breeding in paddy fields.*
22. Rumah Tangga Perikanan Tangkap adalah rumah tangga yang melakukan kegiatan penangkapan ikan/binatang air lainnya/tanaman air dengan tujuan sebagian/seluruh hasilnya untuk dijual.
22. *A capture fishery household is a household conducting activities in catching fishes/other aquatic animals/aquatic plants, for which the products are wholly or partly to be sold.*
23. Rumah Tangga Perikanan Budidaya adalah rumah tangga yang melakukan kegiatan budidaya ikan/binatang air lainnya/tanaman air dengan tujuan sebagian/seluruh hasilnya untuk dijual.
23. *An aquaculture fishery household is a household conducting activities in culturing fishes/other aquatic animals/aquatic plants, for which the products are wholly or partly to be sold. different types of parameters.*

ULASAN**DESCRIPTION****5.1 Tanaman Pangan**

Pada tahun 2021, luas panen padi di Kabupaten Karimun sebesar 41,75 hektare (ha) dan produksi sebanyak 134,95 ton. Sementara itu, produksi jagung hanya sebanyak 27,19 ton. Produksi ubi kayu sebanyak 267,44 ton, ubi jalar sebanyak 89,3 ton, dan kacang tanah sebanyak 37,6 ton.

5.1 Food Crops

In 2021, the harvested area of paddy of Karimun Regency is 41,75 hectare (ha) and the production is 134,95 ton. Meanwhile, the corn production only about 27,19 ton. Cassava production is 267,44 ton, sweet potato production is 89,3 ton, and peanuts production is 37,6 ton.

5.2 Hortikultura

Produksi tanaman kangkung merupakan produksi tanaman semusim terbesar pada tahun 2021 yaitu sebanyak 1.316 kuintal. Di kelompok tanaman biofarmatika, produksi terbesar adalah produksi laos yaitu sebanyak 8.575 kg. Produksi buah-buahan terbanyak adalah rambutan yaitu sebanyak 71.271 kwintal.

5.2 Horticulture

Production of water spinach is the biggest production of seasonal vegetables in 2021. There is 1.316 quintal of water spinach production. In medical plants group, the production of galanga is the biggest which is 8.575 kg this year. The biggest fruit production is rambutan which is 71.271 quintal.

5.3 Perkebunan

Produksi tanaman perkebunan di Kabupaten Karimun didominasi oleh tanaman karet yaitu sebanyak 6.097,44 ton dengan jumlah petani karet sebanyak 7.463 orang, kemudian diikuti tanaman sagu

5.3 Estate Crops

Estate crops production of Karimun regency is dominated by rubber which is 6.097,44 ton with 7.463 rubber farmer, then followed by sagu with 3.570,39 ton and the number of sagu farmer is 1.425 people. Meanwhile,

sebanyak 3.570,39 ton dengan jumlah petani sebanyak 1.425 orang. Sementara itu, jumlah petani kelapa sebanyak 4.998 orang pada tahun 2022 dan produksinya sebanyak 2.738,65 ton. Selain itu, produksi kelapa sawit pada tahun 2022 sebanyak 714,74 ton, produksi gambir sebanyak 318,68 ton, produksi pinang sebanyak 23,04 ton.

the number of coconut farmer is 4.998 people in 2022, and the production of coconut is 2.738,65 ton. Besides, oil palm production in 2022 is 714,74 ton, gambir production is 318,68 ton, and areca nut production is 23,04 ton.

5.4 Peternakan

Pada tahun 2022, populasi ternak besar di Kabupaten Karimun terdiri dari 1.919 ekor sapi potong, 4.632 ekor kambing, dan 2.013 ekor babi. Populasi sapi potong terbanyak ada di Kecamatan Kundur dan Kundur Utara. Populasi kambing terbanyak juga berada di Kundur Barat yaitu sebanyak 1.160 ekor.

Sementara itu, populasi unggas terdiri dari 233.300 ekor ayam petelur, 368.560 ayam pedaging, dan 7.200 ekor bebek. Populasi ayam petelur terbanyak ada di Kecamatan Kundur yaitu sebanyak 140.300 ekor. Sedangkan populasi bebek terbanyak ada di Kecamatan Kundur Barat yaitu sebanyak 3.300 ekor.

5.4 Livestock

In 2022, the population of cattle in Karimun Regency consists of 1.919 cattles, 4.632 goats, and 2.013 pigs. The most population of cattle is in Kuncur and Kundur Utara subdistricts. The biggest goats population is also in Kundur Barat which is 1.160 goats.

Meanwhile, poultry population consists of 233.300 chicken, 368.560 broilers and 7.200 ducks. The biggest population of chicken is in Kundur subdistrict which is 140.300 chicken. The biggest populatuon of duck is in Kundur Barat subdistrict which is 3.300 ducks.

5.5 Perikanan

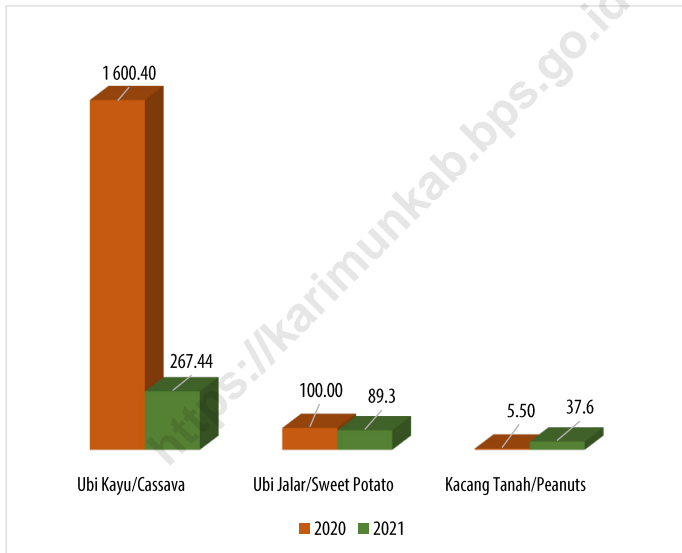
Pada tahun 2022, volume produksi perikanan tangkap di Kabupaten Karimun sebesar 37.163 ton. Produksi perikanan tangkap terbesar berasal dari Kecamatan Meral yaitu sebanyak 11.168 ton. Sementara itu, produksi paling kecil berasal dari Kecamatan Kundur yaitu sebanyak 438 ton. Jika dilihat dari nilai produksinya, pada tahun 2022 nilai produksi perikanan budidaya di Kabupaten Karimun mencapai 11,55 miliar rupiah. Nilai produksi terbesar terjadi di triwulan ketiga yaitu senilai 5,45 miliar rupiah.

5.3 Fishery

In 2022, the volume of fishery production in Karimun Regency is 37.163 ton. The biggest production of fishery comes from Meral subdistrict which is 11.168 ton. Meanwhile, the smallest production of fishery comes from Kundur subdistrict which is 438 ton. If it is looked from the production value, in 2022 the value of fishery production in Karimun Regency reached 11,5 trillion rupiahs. The biggest production value of fishery is in the third quarter which reached 5,45 billion rupiahs.

Gambar 16
Figures

Produksi Ubi Kayu, Ubi Jalar, dan Kacang Tanah di Kabupaten Karimun (ton), 2020 dan 2021
Production of Cassava, Sweet Potato, and Peanuts by Subdistrict in Karimun Regency (ton), 2020 and 2021



Sumber/Source: Dinas Pangan dan Pertanian Kabupaten Karimun/ Food and Agriculture Service of Karimun Regency

5.1 TANAMAN PANGAN FOOD CROPS

Tabel 5.1.1 Luas Panen, Produktivitas, dan Produksi Padi Menurut Kecamatan di Kabupaten Karimun, 2022
Harvested Area, Productivity, dan Production of Paddy by Subdistrict in Karimun Regency, 2022

Kecamatan Subdistrict	Luas Panen (ha) Harvested Area (ha)	Produktivitas (ton/ha) Productivity (ton/ha)	Produksi (ton) Production (ton)
(1)	(2)	(3)	(4)
Moro
Durai
Kundur
Kundur Utara
Kundur Barat
Ungar
Belat
Karimun
Buru
Meral
Tebing
Meral Barat
Karimun

Sumber/Source: BPS, Kerangka Sampel Area (KSA), Angka Sementara/BPS-Statistics Indonesia, Area Sampling, Preliminary Figures

Tabel 5.1.2 **Produksi Padi¹ dan Beras Menurut Kecamatan di Kabupaten Karimun, 2022**
Paddy and Rice Production¹ by Subdistrict in Karimun Regency, 2022

Kecamatan Subdistrict	Produksi Padi (ton GKG) Paddy Production (ton GKG)	Produksi Padi Setara Beras (ton) Rice Equivalent Production (ton)
(1)	(2)	(3)
Moro
Durai
Kundur
Kundur Utara
Kundur Barat
Ungar
Belat
Karimun
Buru
Meral
Tebing
Meral Barat
Karimun

Sumber/Source: BPS, Kerangka Sampel Area (KSA)/BPS-Statistics Indonesia, Area Sampling

Tabel
Table 5.1.3**Produksi Jagung dan Kedelai Menurut Kecamatan di
Kabupaten Karimun, 2022**
*Production of Maize and Soybeans by Subdistrict in
Karimun Regency, 2022*

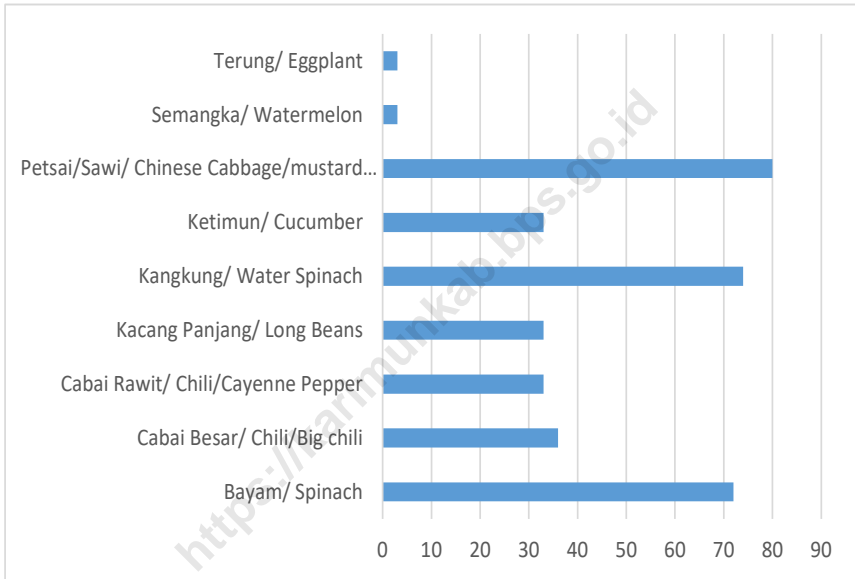
Kecamatan Subdistrict	Produksi Jagung (ton) Maize Production (ton)	Produksi Kedelai (ton) Soybeans Production (ton)
(1)	(2)	(3)
Moro
Durai
Kundur
Kundur Utara
Kundur Barat
Ungar
Belat
Karimun
Buru
Meral
Tebing
Meral Barat
Karimun

Sumber/Source: BPS, Kerangka Sampel Area (KSA)/BPS-Statistics Indonesia, Area Sampling

Tabel 5.1.4 **Produksi Ubi Kayu, Ubi Jalar, dan Kacang Tanah di Kabupaten Karimun (ton), 2021 dan 2022**
Production of Cassava, Sweet Potato, and Peanuts by Subdistrict in Karimun Regency (ton), 2021 and 2022

Jenis Tanaman Type	2021	2022
(1)	(2)	(3)
Ubi Kayu Cassava	267,44	...
Ubi Jalar Sweet Potato	89,3	...
Kacang Tanah Peanuts	37,6	...

Sumber/Source: Dinas Pangan dan Pertanian Kabupaten Karimun/ Food and Agriculture Service of Karimun Regency

Gambar 17
Figures**Produksi Tanaman Sayuran dan Buah-Buahan Semusim Menurut Jenisnya di Kabupaten Karimun (kwintal), 2022*****Production of Seasonal Vegetables and Fruits by Type in Karimun Regency (quintal), 2022***

Sumber/Source : BPS, Statistik Pertanian Hortikultura SPH-SBS/BPS-Statistics Indonesia, *Agricultural Statistic for Horticulture SPH-SBS*

**5.2 HORTIKULTURA
HORTICULTURE**

Tabel 5.2.1 Luas Panen Tanaman Sayuran Menurut Kecamatan dan Jenis Tanaman di Kabupaten Karimun (ha), 2021 dan 2022
Harvested Area of Vegetables by Subdistrict and Kind of Plant in Karimun Regency (ha), 2021 and 2022

Kecamatan Subdistrict	Bawang Daun/Scallion		Bawang Merah/Shallot	
	2021	2022	2021	2022
(1)	(2)	(3)	(4)	(5)
Moro	-	-	1	-
Durai	-	-	-	-
Sugie Besar*				
Kundur	-	-	-	-
Kundur Utara	-	-	-	-
Kundur Barat	-	-	-	-
Ungar	-	-	-	-
Belat	-	-	-	-
Karimun	-	-	-	-
Buru	-	-	-	-
Meral	-	-	-	-
Tebing	-	-	-	-
Meral Barat	-	-	-	-
Selat Gelam*				
Karimun	-	-	1	-

Lanjutan Tabel/*Continued Table* 5.2.1

Kecamatan Subdistrict	Bayam/ <i>Spinach</i>		Cabai Besar/ <i>Chili/Big chili</i>	
	2021	2022	2021	2022
(1)	(6)	(7)	(8)	(9)
Moro	0	2	1	1
Durai	-	1	1	3
Sugie Besar*				
Kundur	23	18	6	16
Kundur Utara	9	12	2	2
Kundur Barat	-	-	17	11
Ungar	-	-	-	-
Belat	-	-	-	-
Karimun	8	12	-	-
Buru	-	-	-	1
Meral	1	1	-	-
Tebing	17	18	-	-
Meral Barat	9	7	5	3
Selat Gelam*				
Karimun	68	72	32	36

Lanjutan Tabel/Continued Table 5.2.1

Kecamatan Subdistrict	Cabai Rawit/ Chili/Cayenne Pepper		Kacang Panjang/ Long Beans	
	2021	2022	2021	2022
(1)	(10)	(11)	(12)	(13)
Moro	3	2	1	1
Durai	1	3	-	1
Sugie Besar*				
Kundur	6	8	10	13
Kundur Utara	3	3	2	1
Kundur Barat	6	5	-	-
Ungar	0	0	-	0
Belat	1	2	-	-
Karimun	2	1	2	1
Buru	0	1	1	1
Meral	1	1	1	0
Tebing	7	3	8	5
Meral Barat	5	4	17	11
Selat Gelam*				
Karimun	34	33	41	33

Lanjutan Tabel/*Continued Table* 5.2.1

Kecamatan Subdistrict	Kangkung/ <i>Water Spinach</i>		Ketimun/ <i>Cucumber</i>	
	2021	2022	2021	2022
(1)	(14)	(15)	(16)	(16)
Moro	4	2	2	-
Durai	-	1	-	-
Sugie Besar*				
Kundur	28	19	14	13
Kundur Utara	9	12	-	-
Kundur Barat	-	-	5	1
Ungar	-	-	-	-
Belat	-	-	-	-
Karimun	9	12	1	3
Buru	-	-	1	1
Meral	1	1	-	-
Tebing	10	18	3	5
Meral Barat	9	8	17	11
Selat Gelam*				
Karimun	71	74	44	33

Lanjutan Tabel/Continued Table 5.2.1

Kecamatan Subdistrict	Petsai/Sawi Chinese Cabbage/ Mustard Green		Semangka/ Water Melon		Terung/ Eggplant	
	2-21	2-22	2-21	2-22	2-21	2-22
(1)	(17)	(18)	(19)	(2-)	(21)	(22)
Moro	1	5	-	-	-	-
Durai	-	1	-	-	-	1
Sugie Besar*						
Kundur	24	19	2	-	-	-
Kundur Utara	9	12	2	-	-	1
Kundur Barat	-	1	5	3	-	1
Ungar	-	-	-	-	-	-
Belat	-	-	-	-	-	-
Karimun	1-	12	-	-	-	-
Buru	-	-	-	-	-	-
Meral	1	1	-	-	-	-
Tebing	19	2-	-	-	-	-
Meral Barat	9	8	-	-	-	-
Selat Gelam*						
Karimun	73	8-	9	3	1	3

* : Data kecamatan masih bergabung dengan kecamatan induk/ Data for this subdistrict is still merged with the origin subdistrict

Catatan/Note : Data tahun 2022 adalah Angka Sementara/Preliminary figures

Sumber/Source: BPS, Statistik Pertanian Hortikultura SPH-SBS/BPS-Statistics Indonesia, Agricultural Statistic for Horticulture SPH-SBS

Tabel
Table 5.2.2

Produksi Tanaman Sayuran Menurut Kecamatan dan Jenis Sayuran di Kabupaten Karimun (kuintal), 2021 dan 2022
Production of Vegetables by Subdistrict and Kind of Plant in Karimun Regency (quintal) , 2021 and 2022

Kecamatan Subdistrict	Bawang Daun/Scallion		Bawang Merah/Shallot	
	2021	2022	2021	2022
(1)	(2)	(3)	(4)	(5)
Moro	-	-	9	-
Durai	-	-	-	-
Sugie Besar*				
Kundur	-	-	-	-
Kundur Utara	-	-	-	-
Kundur Barat	-	-	-	-
Ungar	-	-	-	-
Belat	-	-	-	-
Karimun	-	-	-	-
Buru	-	-	-	-
Meral	-	-	-	-
Tebing	-	-	-	-
Meral Barat	-	-	-	-
Selat Gelam*				
Karimun	-	-	9	-

Lanjutan Tabel/Continued Table 5.2.2

Kecamatan Subdistrict	Bayam/Spinach		Cabai Besar/Chili/Big chili	
	2021	2022	2021	2022
(1)	(6)	(7)	(8)	(9)
Moro	1	5	37	6
Durai	-	10	13	113
Sugie Besar*				
Kundur	574	145	200	237
Kundur Utara	270	360	150	48
Kundur Barat	-	-	539	320
Ungar	-	-	-	-
Belat	-	-	-	-
Karimun	178	295	-	-
Buru	-	-	29	14
Meral	25	26	12	-
Tebing	239	52	-	-
Meral Barat	70	217	200	147
Selat Gelam*				
Karimun	1 357	1 110	1 181	885

Lanjutan Tabel/*Continued Table* 5.2.2

Kecamatan Subdistrict	Cabai Rawit/ Chili/Cayenne Pepper		Kacang Panjang/ Long Beans	
	2021	2022	2021	2022
(1)	(10)	(11)	(12)	(13)
Moro	50	30	48	4
Durai	26	89	-	5
Sugie Besar*				
Kundur	188	117	275	314
Kundur Utara	220	194	99	27
Kundur Barat	189	186	-	-
Ungar	6	4	-	4
Belat	21	22	-	
Karimun	111	151	52	60
Buru	29	14	15	12
Meral	66	50	24	22
Tebing	84	42	168	45
Meral Barat	161	121	305	166
Selat Gelam*				
Karimun	1 149	1 020	986	659

Lanjutan Tabel/Continued Table 5.2.2

Kecamatan Subdistrict	Kangkung/ <i>Water Spinach</i>		Ketimun/ <i>Cucumber</i>	
	2021	2022	2021	2022
(1)	(14)	(15)	(16)	(16)
Moro	16	5	22	2
Durai	1	5	-	-
Sugie Besar*				
Kundur	457	376	366	264
Kundur Utara	270	360	-	
Kundur Barat	-	-	204	80
Ungar	1	0	5	4
Belat	-	-	-	-
Karimun	156	232	54	122
Buru	28	-	29	36
Meral	24	27	2	2
Tebing	212	58	19	26
Meral Barat	152	219	354	247
Selat Gelam*				
Karimun	1 316	1 282	1 056	783

Lanjutan Tabel/Continued Table 5.2.2

Kecamatan Subdistrict	Petsai/Sawi Chinese Cabbage/ Mustard Green		Semangka/ Water Melon		Terung/ Eggplant	
	2021	2022	2021	2022	2021	2022
(1)	(17)	(18)	(19)	(20)	(21)	(22)
Moro	4	9	-	-	-	2
Durai	-	10	3	-	0	11
Sugie Besar*						
Kundur	499	43	60	-	-	-
Kundur Utara	240	360	630	-	-	35
Kundur Barat	-	13	197	118	-	65
Ungar	2	21	-	-	3	19
Belat	-	-	-	-	-	-
Karimun	128	204	-	-	-	-
Buru	-	-	-	5	6	4
Meral	24	26	-	-	9	9
Tebing	244	54	-	-	-	-
Meral Barat	72	259	-	-	-	-
Selat Gelam*						
Karimun	1 213	999	890	123	18	145

* : Data kecamatan masih bergabung dengan kecamatan induk/ Data for this subdistrict is still merged with the origin subdistrict

Catatan/Note : Data tahun 2022 adalah Angka Sementara/ Preliminary figures

Sumber/Source: BPS, Statistik Pertanian Hortikultura SPH-SBS/BPS-Statistics Indonesia, Agricultural Statistic for Horticulture SPH-SBS

Tabel
Table 5.2.3

**Luas Panen Tanaman Sayuran dan Buah–Buahan
Semusim Menurut Jenis Tanaman di Kabupaten
Karimun, 2020 - 2022**
*Harvested Area of Seasonal Vegetables and Fruits by
Kind of Plant in Karimun Regency, 2020 - 2022*

Jenis Tanaman <i>Kind of Plants</i>	Satuan <i>Unit</i>	2020	2021	2022
(1)	(2)	(3)	(4)	(5)
<i>Bawang Daun/ Scallion</i>	ha	-	-	-
<i>Bawang Merah/ Shallots</i>	ha	1	1	-
<i>Bawang Putih/ Garlic</i>	ha	-	-	-
<i>Bayam/ Spinach</i>	ha	54	68	72
<i>Buncis/ string bean</i>	ha	-	-	-
<i>Cabai Rawit/ Chili/Cayenne Pepper</i>	ha	40	34	33
<i>Kacang Panjang/ Long Beans</i>	ha	56	41	33
<i>Kangkung/ Water Spinach</i>	ha	58	71	74
<i>Kembang Kol/ Cauliflower</i>	ha	-	-	-
<i>Kentang/ Potato</i>	ha	-	-	-
<i>Ketimun/ Cucumber</i>	ha	40	44	33
<i>Kubis/ Cabbage</i>	ha	-	-	-
<i>Labu Siam/ Chayote</i>	ha	-	-	-
<i>Melon/ Melon</i>	ha	0	-	0
<i>Paprika/ Bell Pepper</i>	ha	-	-	-
<i>Petsai/Sawi/ Chinese Cabbage/ mustard green</i>	ha	61	73	80
<i>Semangka/ Watermelon</i>	ha	7	9	3

Lanjutan Tabel/*Continued Table* 5.2.3

Jenis Tanaman <i>Kind of Plants</i>	Satuan <i>Unit</i>	2020	2021	2022
(1)	(2)	(3)	(4)	(5)
<i>Terung/ Eggplant</i>	ha/ ha	1	1	3
<i>Tomat/ Tomato</i>	ha/ ha	-	0	0
<i>Wortel/ Carrot</i>	ha/ ha	-	-	-
<i>Cabai Besar/TW/Teropong/ Chili/ Big chili</i>	ha/ ha	...	-	-
<i>"Cabai Keriting / Chili/Curly chili"</i>	ha/ ha	...	32	36
<i>Jamur Tiram/ King Oyster Mushroom</i>	ha/ ha	...	-	-
<i>Jamur Merang/ Straw Mushroom</i>	ha/ ha	...	-	-
<i>Jamur Lainnya/ Mushroom</i>	ha/ ha	...	-	-

Catatan/*Note* : Data tahun 2022 adalah Angka Sementara/*Preliminary figures*

Sumber/*Source*: BPS, Statistik Pertanian Hortikultura SPH-SBS/BPS-*Statistics Indonesia, Agricultural Statistic for Horticulture SPH-SBS*

Tabel
Table 5.2.4

**Produksi Tanaman Sayuran dan Buah–Buahan
 Semusim Menurut Jenis Tanaman di Kabupaten
 Karimun , 2020 - 2022**
*Production of Seasonal Vegetables and Fruits by Kind of
 Plant in Karimun Regency, 2020 - 2022*

Jenis Tanaman Kind of Plants	Satuan Unit	2020	2021	2022
(1)	(2)	(3)	(4)	(5)
Bawang Daun/ Scallion	kw/ qui	-	-	-
Bawang Merah/ Shallots	kw/ qui	40	9	-
Bawang Putih/ Garlic	kw/ qui	-	-	-
Bayam/ Spinach	kw/ qui	464	1 153	1 110
Buncis/ string bean	kw/ qui	-	-	-
Cabai Rawit/ Chili/Cayenne Pepper	kw/ qui	918	1 099	1 019
Kacang Panjang/ Long Beans	kw/ qui	774	825	657
Kangkung/ Water Spinach	kw/ qui	428	1 241	1 282
Kembang Kol/ Cauliflower	kw/ qui	-	-	-
Kentang/ Potato	kw/ qui	-	-	-
Ketimun/ Cucumber	kw/ qui	664	1 056	783
Kubis/ Cabbage	kw/ qui	-	-	-
Labu Siam/ Chayote	kw/ qui	-	-	-
Melon/ Melon	kw/ qui	6	-	6
Paprika/ Bell Pepper	kw/ qui	-	-	-
Petsai/Sawi/ Chinese Cabbage/ mustard green	kw/ qui	396	1 031	1 000
Semangka/ Watermelon	kw/ qui	385	890	123

Lanjutan Tabel/*Continued Table* 5.2.4

Jenis Tanaman <i>Kind of Plants</i>	Satuan <i>Unit</i>	2020	2021	2022
(1)	(2)	(3)	(4)	(5)
<i>Stroberi/Strawberry</i>	kw/ qui	-	-	-
<i>Terung/Eggplant</i>	kw/ qui	2	18	145
<i>Tomat/Tomato</i>	kw/ qui	-	9	7
<i>Wortel/Carrot</i>	kw/ qui	-	-	-
<i>"Cabai Besar/TW/Teropong / Chili/ Big chili</i> "	kw/ qui	...	-	-
<i>"Cabai Keriting/ Chili/Curly chili</i> "	kw/ qui	...	1 156	885
<i>Jamur Tiram/ King Oyster Mushroom</i>	kg	...	-	-
<i>Jamur Merang/ Straw Mushroom</i>	kg	...	-	-
<i>Jamur Lainnya/ Mushroom</i>	kg	...	-	-

Catatan/*Note* : Data tahun 2022 adalah Angka Sementara/*Preliminary figures*

Sumber/*Source*: BPS, Statistik Pertanian Hortikultura SPH-SBS/BPS-*Statistics Indonesia, Agricultural Statistic for Horticulture SPH-SBS*

Tabel 5.2.5 Luas Panen Tanaman Biofarmatika Menurut Kecamatan dan Jenis Sayuran di Kabupaten Karimun, 2021 dan 2022
Harvested Area of Medical Plants by Sub District and Kind of Plant in Karimun Regency, 2021 and 2022

Kecamatan Subdistrict	Jahe/Ginger (m ² /m ²)		Kencur/East Indian Galangal (m ² /m ²)	
	2021	2022	2021	2022
(1)	(2)	(3)	(4)	(5)
Moro	-	-	-	-
Durai	-	-	-	-
Sugie Besar*				
Kundur	10 000	6 200	2 100	1 800
Kundur Utara	-	-	-	-
Kundur Barat	5	30	-	35
Ungar	-	-	-	-
Belat	-	-	-	-
Karimun	-	-	-	-
Buru	1	2	2	4
Meral	-	-	-	-
Tebing	60	90	30	-
Meral Barat	-	-	-	-
Selat Gelam*				
Karimun	10 066	6 322	2 132	1 839

Lanjutan Tabel/Continued Table 5.2.5

Kecamatan Subdistrict	Kunyit/ <i>Turmeric</i> (m ² /m ²)		Laos/Lengkuas/ <i>Galanga</i> (m ² /m ²)		Lempuyang/ <i>Zingiber</i> <i>Aromaticum</i> (m ² /m ²)	
	2021	2022	2021	2022	2021	2022
(1)	(6)	(7)	(8)	(9)	(10)	(11)
Moro	-	-	-	-	-	-
Durai	-	-	-	-	-	-
Sugie Besar*						
Kundur	4 800	3 350	4 900	3 900	-	-
Kundur Utara	-	-	-	-	-	-
Kundur Barat	10	50	-	10	-	-
Ungar	-	-	-	-	-	-
Belat	-	-	8	1	-	-
Karimun	-	-	-	-	-	-
Buru	4	5	2	4	2	4
Meral	-	-	86	104	-	-
Tebing	200	400	550	300	-	-
Meral Barat	1 700	850	2 960	1 650	-	-
Selat Gelam*						
Karimun	6 714	4 655	8 506	5 969	2	4

Lanjutan Tabel/Continued Table 5.2.5

Kecamatan Subdistrict	Lidah Buaya/ Aloevera (m ² /m ²)		Mahkota Dewa/ Phaleria Macrocarpa (pohon/tree)		Mengkudu/Pace/ Indian Mulberry (pohon/tree)	
	2021	2022	2021	2022	2021	2022
(1)	(12)	(13)	(14)	(15)	(16)	(17)
Moro	-	-	-	-	-	-
Durai	-	-	-	-	-	-
Sugie Besar*						
Kundur	-	-	-	-	-	-
Kundur Utara	-	-	-	-	-	-
Kundur Barat	-	-	-	-	-	-
Ungar	-	-	-	-	-	-
Belat	-	-	-	-	-	-
Karimun	-	-	-	-	-	-
Buru	-	-	-	-	-	-
Meral	-	-	-	-	-	-
Tebing	-	-	-	-	-	-
Meral Barat	-	-	-	-	-	-
Selat Gelam*						
Karimun	-	-	-	-	-	-

Lanjutan Tabel/*Continued Table* 5.2.5

Kecamatan Subdistrict	Sambiloto/ <i>King of Bitter</i> (m ² /m ²)		Temulawak/ <i>Java Turmeric</i> (m ² /m ²)	
	2021	2022	2021	2022
(1)	(18)	(19)	(20)	(21)
Moro	-	-	-	-
Durai	-	-	-	-
Sugie Besar*				
Kundur	-	-		
Kundur Utara	-	-	-	
Kundur Barat	-	-	-	
Ungar	-	-	-	
Belat	-	-	-	
Karimun	-	-	-	
Buru	-	-	-	
Meral	-	-	-	
Tebing	30	25	10	12
Meral Barat	-	-	-	
Selat Gelam*				
Karimun	30	25	10	12

* : Data kecamatan masih bergabung dengan kecamatan induk/ Data for this subdistrict is still merged with the origin subdistrict

Catatan/Note : Data tahun 2022 adalah Angka Sementara/*Preliminary figures*

Sumber/Source: BPS, Statistik Pertanian Hortikultura SPH-SBS/BPS-Statistics Indonesia, *Agricultural Statistic for Horticulture SPH-SBS*

Tabel
Table 5.2.6

Produksi Tanaman Biofarmatika Menurut Kecamatan dan Jenis Sayuran di Kabupaten Karimun, 2021 dan 2022
Production of Medical Plants by Sub District and Kind of Plant in Karimun Regency, 2021 and 2022

Kecamatan Subdistrict	Jahe/Ginger (kg/kg)		Kencur/ East Indian Galangal (kg/kg)	
	2021	2022	2021	2022
(1)	(2)	(3)	(4)	(5)
Moro	-	-	-	-
Durai	-	-	-	-
Sugie Besar*				
Kundur	2 500	3 038	870	880
Kundur Utara	-	-	-	-
Kundur Barat	10	150	-	75
Ungar	-	-	-	-
Belat	-	-	-	-
Karimun	-	-	-	-
Buru	4	4	7	7
Meral	-	-	-	-
Tebing	60	170	30	-
Meral Barat	-	-	-	-
Selat Gelam*				
Karimun	2 574	3 362	907	962

Lanjutan Tabel/Continued Table 5.2.6

Kecamatan Subdistrict	Kunyit/ Turmeric (kg/ kg)		Laos/Lengkuas/ Galanga (kg/ kg)		Lempuyang/ Zingiber Aromaticum (kg/ kg)	
	2021	2022	2021	2022	2021	2022
(1)	(6)	(7)	(8)	(9)	(10)	(11)
Moro	-	-	-	-	-	-
Durai	-	-	-	-	-	-
Sugie Besar*						
Kundur	2 680	2 030	2 700	3 025	-	-
Kundur Utara	-	-	-	-	-	-
Kundur Barat	10	100	-	35	-	-
Ungar	-	-	-	-	-	-
Belat	-	-	16	3	-	-
Karimun	-	-	-	-	-	-
Buru	9	8	7	7	10	9
Meral	-	-	77	87	-	-
Tebing	90	572	200	274	-	-
Meral Barat	2 885	1 579	5 575	3 945	-	-
Selat Gelam*						
Karimun	5 674	4 289	8 575	7 376	10	9

Lanjutan Tabel/Continued Table 5.2.6

Kecamatan Subdistrict	Lidah Buaya/ Aloevera (kg/ kg)		Mahkota Dewa/ Phaleria Macrocarpa (kg/ kg)		Mengkudu/Pace/ Indian Mulberry (kg/ kg)	
	2021	2022	2021	2022	2021	2022
(1)	(12)	(13)	(14)	(15)	(16)	(17)
Moro	-	-	-	-	-	-
Durai	-	-	-	-	-	-
Sugie Besar*						
Kundur	-	-	-	-	-	-
Kundur Utara	-	-	-	-	-	-
Kundur Barat	-	-	-	-	-	-
Ungar	-	-	-	-	-	-
Belat	-	-	-	-	-	-
Karimun	-	-	-	-	-	-
Buru	-	-	-	-	-	-
Meral	-	-	-	-	-	-
Tebing	-	-	-	-	-	-
Meral Barat	-	-	-	-	-	-
Selat Gelam*						
Karimun	-	-	-	-	-	-

Lanjutan Tabel/*Continued Table* 5.2.6

Kecamatan Subdistrict	Sambiloto/ <i>King of Bitter</i> (kg/ kg)		Temulawak/ <i>Java Turmeric</i> (kg/ kg)	
	2021	2022	2021	2022
(1)	(18)	(19)	(20)	(21)
Moro	-	-	-	-
Durai	-	-	-	-
Sugie Besar*	-	-	-	-
Kundur	-	-	-	-
Kundur Utara	-	-	-	-
Kundur Barat	-	-	-	-
Ungar	-	-	-	-
Belat	-	-	-	-
Karimun	-	-	-	-
Buru	-	-	-	-
Meral	-	-	-	-
Tebing	45	35	10	12
Meral Barat	-	-	-	-
Selat Gelam*	-	-	-	-
Karimun	45	35	10	12

* : Data kecamatan masih bergabung dengan kecamatan induk/ Data for this subdistrict is still merged with the origin subdistrict

Catatan/Note : Data tahun 2022 adalah Angka Sementara/*Preliminary figures*

Sumber/Source: BPS, Statistik Pertanian Hortikultura SPH-SBS/BPS-*Statistics Indonesia, Agricultural Statistic for Horticulture SPH-SBS*

Tabel
Table 5.2.7

**Luas Tanam Tanaman Biofarmatika Menurut Jenis
Tanaman di Kabupaten Karimun, 2020 - 2022**
**Harvested Area of Medical Plants by Kind of Plant in
Karimun Regency, 2020 - 2022**

Jenis Tanaman <i>Kind of Plants</i>	Satuan <i>Unit</i>	2020	2021	2022
(1)	(2)	(3)	(4)	(5)
Dlingo/Dringo/ <i>Sweet Root/Calamus</i>	m ² /m ²	-	-	-
Jahe/ <i>Ginger</i>	m ² /m ²	6 053	10 066	6322
Kapulaga/ <i>Java Cardamon</i>	m ² /m ²	-	-	-
Keji Beling/Kecibeling/ <i>Strobilanthes crispa</i>	m ² /m ²	-	-	-
Kencur/ <i>East Indian Galangal</i>	m ² /m ²	3 017	2 132	1839
Kunyit/ <i>Turmeric</i>	m ² /m ²	4 227	6 714	4655
Laos/Lengkuas/ <i>Galanga</i>	m ² /m ²	8 427	8 506	5969
Lempuyang/ <i>Zingiber Aromaticum</i>	m ² /m ²	1	2	4
Lidah Buaya/ <i>Oliviera</i>	m ² /m ²	10	-	-
Mahkota Dewa/ <i>God's Crown</i>	pohon/ tree	26	-	-
Mengkudu/Pace/ <i>Indian Mulberry</i>	pohon/ tree	50	-	-
Sambiloto/ <i>King of Bitter</i>	m ² /m ²	20	30	25
Temuireng/ <i>Black Turmeric</i>	m ² /m ²	-	-	-
Temukunci/ <i>Chinese Keys</i>	m ² /m ²	-	-	-
Temulawak/ <i>Java Turmeric</i>	m ² /m ²	-	10	12

Catatan/Note : Data tahun 2022 adalah Angka Sementara/Preliminary figures

Sumber/Source: BPS, Statistik Pertanian Hortikultura SPH-SBS/BPS-Statistics Indonesia, Agricultural Statistic for Horticulture SPH-SBS

Tabel
Table 5.2.8**Produksi Tanaman Biofarmatika Menurut Jenis
Tanaman di Kabupaten Karimun, 2020 - 2022**
**Production of Medical Plants by Kind of Plant in Karimun
Regency, 2020 - 2022**

Jenis Tanaman <i>Kind of Plants</i>	Satuan <i>Unit</i>	2020	2021	2022
(1)	(2)	(3)	(4)	(5)
Dlingo/Dringo/ <i>Sweet Root/ Calamus</i>	kg/ kg	-	-	-
Jahe/ <i>Ginger</i>	kg/ kg	1 826	2 574	3 362
Kapulaga/ <i>Java Cardamon</i>	kg/ kg	-	-	-
Keji Beling/Kecibeling/ <i>Strobilanthes crispera</i>	kg/ kg	-	-	-
Kencur/ <i>East Indian Galangal</i>	kg/ kg	1 070	907	962
Kunyit/ <i>Turmeric</i>	kg/ kg	4 363	5 674	4 289
Laos/Lengkuas/ <i>Galanga</i>	kg/ kg	12 780	8 575	7 376
Lempuyang/ <i>Zingiber Aromaticum</i>	kg/ kg	4	10	9
Lidah Buaya/ <i>Oliviera</i>	kg/ kg	15	-	-
Mahkota Dewa/ <i>God's Crown</i>	kg/ kg	860	-	-
Mengkudu/Pace/ <i>Indian Mulberry</i>	kg/ kg	27	-	-
Sambiloto/ <i>King of Bitter</i>	kg/ kg	28	45	35
Temuireng/ <i>Black Turmeric</i>	kg/ kg	-	-	-
Temukunci/ <i>Chinese Keys</i>	kg/ kg	-	-	-
Temulawak/ <i>Java Turmeric</i>	kg/ kg	-	10	12

Catatan/Note : Data tahun 2022 adalah Angka Sementara/Preliminary figures

Sumber/Source: BPS, Statistik Pertanian Hortikultura SPH-SBS/BPS-Statistics Indonesia, Agricultural Statistic for Horticulture SPH-SBS

Tabel
Table 5.2.9

Luas Panen Tanaman Hias Menurut Kecamatan dan Jenis Tanaman di Kabupaten Karimun, 2021 dan 2022
Harvested Area of Ornamental Plants by Sub District and Kind of Plant in Karimun Regency, 2021 and 2022

Kecamatan Subdistrict	Anggrek/ <i>Orchid</i> (m ² /m ²)		Anthurium Bunga/ <i>Flamingo</i> <i>Lily Flower</i> (m ² /m ²)	
	2021	2022	2021	2022
(1)	(2)	(3)	(4)	(5)
Moro	-	-	-	-
Durai	-	-	-	-
Sugie Besar*				
Kundur	-	-	-	-
Kundur Utara	-	-	-	-
Kundur Barat	-	-	-	-
Ungar	-	-	-	-
Belat	-	-	-	-
Karimun	-	-	-	-
Buru	-	-	-	-
Meral	-	-	-	-
Tebing	50	15	44	30
Meral Barat	-	-	-	-
Selat Gelam*				
Karimun	50	15	44	30

Lanjutan Tabel/*Continued Table* 5.2.9

Kecamatan Subdistrict	Anthurium Daun/ Anthurium (m ² /m ²)		Balaceng/ Dieffenbacia (m ² /m ²)		Dracaena/ Dracaena (m ² /m ²)	
	2021	2022	2021	2022	2021	2022
(1)	(6)	(7)	(8)	(9)	(10)	(11)
Moro	-	-	-	-	-	-
Durai	-	-	-	-	-	-
Sugie Besar*						
Kundur	-	-	-	-	-	-
Kundur Utara	-	-	-	-	-	-
Kundur Barat	-	-	-	-	-	-
Ungar	-	-	-	-	-	-
Belat	-	-	-	-	-	-
Karimun	-	-	-	-	-	-
Buru	-	-	-	-	-	-
Meral	-	-	-	-	-	-
Tebing	-	-	-	-	171	-
Meral Barat	-	-	-	-	-	-
Selam Gelam*						
Karimun	-	-	-	-	171	-

Lanjutan Tabel/Continued Table 5.2.9

Kecamatan Subdistrict	Euphorbia/ Euphorbia (m ² /m ²)		Hanjuang/ Cordyline (m ² /m ²)		Herbras/ Gerbera (m ² /m ²)	
	2021	2022	2021	2022	2021	2022
(1)	(12)	(13)	(14)	(15)	(16)	(17)
Moro	-	-	-	-	-	-
Durai	-	-	-	-	-	-
Sugie Besar*						
Kundur	-	-	-	-	-	-
Kundur Utara	-	-	-	-	-	-
Kundur Barat	-	-	-	-	-	-
Ungar	-	-	-	-	-	-
Belat	-	-	-	-	-	-
Karimun	-	-	-	-	-	-
Buru	-	-	-	-	-	-
Meral	-	-	-	-	-	-
Tebing	-	-	-	-	-	-
Meral Barat	-	-	-	-	-	-
Selat Gelam*						
Karimun	-	-	-	-	-	-

Lanjutan Tabel/*Continued Table* 5.2.9

Kecamatan Subdistrict	Kamboja Jepang/ <i>Adenium</i> (m ² /m ²)		Keladi Hias/ <i>Caladium</i> (m ² /m ²)		Krisan/ <i>Chrysantemum</i> (m ² /m ²)	
	2021	2022	2021	2022	2021	2022
(1)	(18)	(19)	(20)	(21)	(22)	(23)
Moro	-	-	-	-	-	-
Durai	-	-	-	-	-	-
Sugie Besar*						
Kundur	-	-	-	-	-	-
Kundur Utara	-	-	-	-	-	-
Kundur Barat	-	-	-	-	-	-
Ungar	-	-	-	-	-	-
Belat	-	-	-	-	-	-
Karimun	-	-	-	-	-	-
Buru	-	-	-	-	-	-
Meral	-	-	-	-	-	-
Tebing	-	-	-	-	109	20
Meral Barat	-	-	-	-	-	-
Selat Gelam*						
Karimun	-	-	-	-	109	20

Lanjutan Tabel/Continued Table 5.2.9

Kecamatan Subdistrict	Mawar/ Rose (m ² /m ²)		Melati/ Jasmine (m ² /m ²)		Monstera/ Monstera (m ² /m ²)	
	2021	2022	2021	2022	2021	2022
(1)	(24)	(25)	(26)	(27)	(28)	(29)
Moro	-	-	-	-	-	-
Durai	-	-	-	-	-	-
Sugie Besar*						
Kundur	-	-	-	-	-	-
Kundur Utara	-	-	-	-	-	-
Kundur Barat	-	-	-	-	-	-
Ungar	-	-	-	-	-	-
Belat	-	-	-	-	-	-
Karimun	-	-	-	-	-	-
Buru	-	-	-	-	-	-
Meral	-	-	-	-	-	-
Tebing	145	25	140	40	-	-
Meral Barat	-	-	-	-	-	-
Selat Gelam*						
Karimun	145	25	140	40	-	-

Lanjutan Tabel/Continued Table 5.2.9

Kecamatan Subdistrict	Palem/ Palm (pohon/tree)		Pedang-Pedangan/ Sansevieria (m ² /m ²)		Philodendron/ Philodendron (m ² /m ²)	
	2021	2022	2021	2022	2021	2022
(1)	(30)	(31)	(32)	(33)	(34)	(35)
Moro	-	-	-	-	-	-
Durai	-	-	-	-	-	-
Sugie Besar*						
Kundur	-	-	-	-	-	-
Kundur Utara	-	-	-	-	-	-
Kundur Barat	-	-	-	-	-	-
Ungar	-	-	-	-	-	-
Belat	-	-	-	-	-	-
Karimun	-	-	-	-	-	-
Buru	-	-	-	-	-	-
Meral	-	-	-	-	-	-
Tebing	110	40	-	-	72	10
Meral Barat	-	-	-	-	-	-
Selat Gelam*						
Karimun	110	40	-	-	72	10

Lanjutan Tabel/Continued Table 5.2.9

Kecamatan Subdistrict	Pisang-Pisangan/ <i>Heliconia</i> (m ² /m ²)		Sedap Malam/ <i>Tuberose</i> (m ² /m ²)	
	2021	2022	2021	2022
(1)	(36)	(37)	(38)	(39)
Moro	-	-	-	-
Durai	-	-	-	-
Sugie Besar*				
Kundur	-	-	-	-
Kundur Utara	-	-	-	-
Kundur Barat	-	-	-	-
Ungar	-	-	-	-
Belat	-	-	-	-
Karimun	-	-	-	-
Buru	-	-	-	-
Meral	-	-	-	-
Tebing	340	40	42	20
Meral Barat	-	-	-	-
Selat Gelam*				
Karimun	340	40	42	20

Lanjutan Tabel/*Continued Table* 5.2.9

Kecamatan Subdistrict	Soka/ <i>Ixora</i> (m ² /m ²)		Sri Rejeki/ <i>Aglaonema</i> (m ² /m ²)	
	2021	2022	2021	2022
(1)	(40)	(41)	(42)	(43)
Moro	-	-	-	-
Durai	-	-	-	-
Sugie Besar*				
Kundur	-	-	-	-
Kundur Utara	-	-	-	-
Kundur Barat	-	-	-	-
Ungar	-	-	-	-
Belat	-	-	-	-
Karimun	-	-	-	-
Buru	-	-	-	-
Meral	-	-	-	-
Tebing	390	54	79	30
Meral Barat	-	-	-	-
Selat Gelam*				
Karimun	390	54	79	30

* : Data kecamatan masih bergabung dengan kecamatan induk/ Data for this subdistrict is still merged with the origin subdistrict

Catatan/*Note* : Data tahun 2022 adalah Angka Sementara/*Preliminary figures*

Sumber/*Source*: BPS, Statistik Pertanian Hortikultura SPH-SBS/BPS-*Statistics Indonesia, Agricultural Statistic for Horticulture SPH-SBS*

Tabel 5.2.10 **Produksi Tanaman Hias Menurut Kecamatan dan Jenis Tanaman di Kabupaten Karimun (tangkai) , 2020 dan 2022**
Production of Ornamental Plants by Sub District and Kind of Plant in Karimun Regency (stalks), 2020 and 2022

Kecamatan Subdistrict	Anggrek/ <i>Orchid</i> (tangkai/ <i>stalks</i>)		Anthurium Bunga/ <i>Flamingo Lily Flower</i> (tangkai/ <i>stalks</i>)	
	2021	2022	2021	2022
(1)	(2)	(3)	(4)	(5)
Moro	-	-	-	-
Durai	-	-	-	-
Sugie Besar*				
Kundur	-	-	-	-
Kundur Utara	-	-	-	-
Kundur Barat	-	-	-	-
Ungar	-	-	-	-
Belat	-	-	-	-
Karimun	-	-	-	-
Buru	-	-	-	-
Meral	-	-	-	-
Tebing	80	30	78	40
Meral Barat	-	-	-	-
Selat Gelam*				
Karimun	80	30	78	40

Lanjutan Tabel/*Continued Table* 5.2.10

Kecamatan Subdistrict	Anthurium Daun/ Anthurium (pohon/tree)		Balanceng/ Dieffenbacia (pohon/tree)		Dracaena/ Dracaena (pohon/tree)	
	2021	2022	2021	2022	2021	2022
(1)	(6)	(7)	(8)	(9)	(10)	(11)
Moro	-	-	-	-	-	-
Durai	-	-	-	-	-	-
Sugie Besar*						
Kundur	-	-	-	-	-	-
Kundur Utara	-	-	-	-	-	-
Kundur Barat	-	-	-	-	-	-
Ungar	-	-	-	-	-	-
Belat	-	-	-	-	-	-
Karimun	-	-	-	-	-	-
Buru	-	-	-	-	-	-
Meral	-	-	-	-	-	-
Tebing	-	-	-	-	-	-
Meral Barat	-	-	-	-	-	-
Selat Gelam*						
Karimun	-	-	-	-	-	-

Lanjutan Tabel/Continued Table 5.2.10

Kecamatan Subdistrict	Euphorbia/ Euphorbia (pohon/tree)		Hanjuang/ Cordyline (pohon/tree)		Herbras/ Gerbera (tangkai/stalks)	
	2021	2022	2021	2022	2021	2022
(1)	(12)	(13)	(14)	(15)	(16)	(17)
Moro	-	-	-	-	-	-
Durai	-	-	-	-	-	-
Sugie Besar*						
Kundur	-	-	-	-	-	-
Kundur Utara	-	-	-	-	-	-
Kundur Barat	-	-	-	-	-	-
Ungar	-	-	-	-	-	-
Belat	-	-	-	-	-	-
Karimun	-	-	-	-	-	-
Buru	-	-	-	-	-	-
Meral	-	-	-	-	-	-
Tebing	-	-	-	-	-	-
Meral Barat	-	-	-	-	-	-
Selat Gelam*						
Karimun	-	-	-	-	-	-

Lanjutan Tabel/*Continued Table* 5.2.10

Kecamatan Subdistrict	Kamboja Jepang/ Adenium (pohon/tree)		Keladi Hias/ Caladium (pohon/tree)		Krisan/ Chrysantemum (tangkai/stalks)	
	2021	2022	2021	2022	2021	2022
(1)	(18)	(19)	(20)	(21)	(22)	(23)
Moro	-	-	-	-	-	-
Durai	-	-	-	-	-	-
Sugie Besar*						
Kundur	-	-	-	-	-	-
Kundur Utara	-	-	-	-	-	-
Kundur Barat	-	-	-	-	-	-
Ungar	-	-	-	-	-	-
Belat	-	-	-	-	-	-
Karimun	-	-	-	-	-	-
Buru	-	-	-	-	-	-
Meral	-	-	-	-	-	-
Tebing	-	-	-	-	109	20
Meral Barat	-	-	-	-	-	-
Selam Gelam*						
Karimun	-	-	-	-	109	20

Lanjutan Tabel/Continued Table 5.2.10

Kecamatan Subdistrict	Mawar/ Rose (tangkai/ stalks)		Melati/ Jasmine (kg/ kg)		Monstera/ Monstera (pohon/ tree)	
	2021	2022	2021	2022	2021	2022
(1)	(24)	(25)	(26)	(27)	(28)	(29)
Moro	-	-	-	-	-	-
Durai	-	-	-	-	-	-
Sugie Besar*	-	-	-	-	-	-
Kundur	-	-	-	-	-	-
Kundur Utara	-	-	-	-	-	-
Kundur Barat	-	-	-	-	-	-
Ungar	-	-	-	-	-	-
Belat	-	-	-	-	-	-
Karimun	-	-	-	-	-	-
Buru	-	-	-	-	-	-
Meral	-	-	-	-	-	-
Tebing	270	60	270	60	-	-
Meral Barat	-	-	-	-	-	-
Selat Gelam*	-	-	-	-	-	-
Karimun	270	60	270	60	-	-

Lanjutan Tabel/Continued Table 5.2.10

Kecamatan Subdistrict	Palem/ Palm (pohon/tree)		Pedang-Pedangan/ Sansevieria (rumpun/clumps)		Philodendron/ Philodendron (pohon/tree)	
	2021	2022	2021	2022	2021	2022
(1)	(30)	(31)	(32)	(33)	(34)	(35)
Moro	-	-	-	-	-	-
Durai	-	-	-	-	-	-
Sugie Besar*						
Kundur	-	-	-	-	-	-
Kundur Utara	-	-	-	-	-	-
Kundur Barat	-	-	-	-	-	-
Ungar	-	-	-	-	-	-
Belat	-	-	-	-	-	-
Karimun	-	-	-	-	-	-
Buru	-	-	-	-	-	-
Meral	-	-	-	-	-	-
Tebing	110	40	-	-	132	10
Meral Barat	-	-	-	-	-	-
Selat Gelam*						
Karimun	110	40	-	-	132	10

Lanjutan Tabel/Continued Table 5.2.10

Kecamatan Subdistrict	Pisang-Pisangan/ <i>Heliconia</i> (tangkai/ stalks)		Sedap Malam/Tuberose (tangkai/ stalks)	
	2021	2022	2021	2022
(1)	(36)	(37)	(38)	(39)
Moro	-	-	-	-
Durai	-	-	-	-
Sugie Besar*				
Kundur	-	-	-	-
Kundur Utara	-	-	-	-
Kundur Barat	-	-	-	-
Ungar	-	-	-	-
Belat	-	-	-	-
Karimun	-	-	-	-
Buru	-	-	-	-
Meral	-	-	-	-
Tebing	570	50	51	30
Meral Barat	-	-	-	-
Selat Gelam*				
Karimun	570	50	51	30

Lanjutan Tabel/*Continued Table* 5.2.10

Kecamatan Subdistrict	Soka/ <i>Ixora</i> (pohon/ tree)		Sri Rejeki/ <i>Aglaonema</i> (pohon/ tree)	
	2021	2022	2021	2022
(1)	(40)	(41)	(42)	(43)
Moro	-	-	-	-
Durai	-	-	-	-
Sugie Besar*	-	-	-	-
Kundur	-	-	-	-
Kundur Utara	-	-	-	-
Kundur Barat	-	-	-	-
Ungar	-	-	-	-
Belat	-	-	-	-
Karimun	-	-	-	-
Buru	-	-	-	-
Meral	-	-	-	-
Tebing	390	54	79	30
Meral Barat	-	-	-	-
Selat Gelam*	-	-	-	-
Karimun	390	54	79	30

* : Data kecamatan masih bergabung dengan kecamatan induk/ Data for this subdistrict is still merged with the origin subdistrict

Catatan/Note : Data tahun 2022 adalah Angka Sementara/*Preliminary figures*

Sumber/Source: BPS, Statistik Pertanian Hortikultura SPH-SBS/BPS-Statistics Indonesia, *Agricultural Statistic for Horticulture SPH-SBS*

Tabel 5.2.11 Luas Panen Tanaman Hias Menurut Jenis Tanaman di Kabupaten Karimun , 2020 - 2022
Harvested Area of Ornamental Plants by Kind of Plant in Karimun Regency , 2020 - 2022

Jenis Tanaman Kind of Plants	Satuan Unit	2020	2021	2022
(1)	(2)	(3)	(4)	(5)
Anggrek/ <i>Orchid</i>	m ² /m ²	42	50	15
Anthurium Bunga/ <i>Flamingo Lily Flower</i>	m ² /m ²	30	44	30
Anthurium Daun/ <i>Laceleaf</i>	m ² /m ²	20	-	-
Anyelir/ <i>Carnation</i>	m ² /m ²	-	-	-
Balaceng/ <i>Dieffendacia</i>	m ² /m ²	100	-	-
Dracaena/ <i>Dracaena</i>	m ² /m ²	20	171	-
Euphorbia/ <i>Spurges</i>	m ² /m ²	-	-	-
Gladiol/ <i>Gladiol</i>	m ² /m ²	-	-	-
Hanjuang/ <i>Cordyline</i>	m ² /m ²	50	-	-
Hebras/ <i>Gerbera</i>	m ² /m ²	-	-	-
Kamboja Jepang/ <i>Adenium</i>	m ² /m ²	30	-	-
Keladi Hias/ <i>Caladium</i>	m ² /m ²	30	-	-
Krisan/ <i>Chrysantemum</i>	m ² /m ²	18	109	20
Mawar/ <i>Rose</i>	m ² /m ²	100	145	25
Melati/ <i>Jasmine</i>	m ² /m ²	75	140	40
Monstera/ <i>Monstera</i>	m ² /m ²	16	-	-
Pakis/ <i>Leather Leaf Fern</i>	m ² /m ²	-	-	-

Lanjutan Tabel/*Continued Table* 5.2.11

Jenis Tanaman <i>Kind of Plants</i>	Satuan <i>Unit</i>	2020	2021	2022
(1)	(2)	(3)	(4)	(5)
Palem/ <i>Palm</i>	pohon/ <i>tree</i>	20	110	40
Pedang-pedangan/ <i>Sansevieria</i>	m ² /m ²	20	-	-
Philodendron/ <i>Philodendron</i>	m ² /m ²	20	72	10
Pisang–pisangan/ <i>Heliconia</i>	m ² /m ²	420	340	40
Sedap Malam/ <i>Tuberose</i>	m ² /m ²	22	42	20
Soka/ <i>Ixora</i>	m ² /m ²	350	390	54
Sri Rejeki/ <i>Aglaonema</i>	m ² /m ²	26	79	30

Catatan/*Note* : Data tahun 2022 adalah Angka Sementara/*Preliminary figures*

Sumber/*Source*: BPS, Statistik Pertanian Hortikultura SPH-SBS/BPS-*Statistics Indonesia, Agricultural Statistic for Horticulture SPH-SBS*

Tabel 5.2.12 **Produksi Tanaman Hias Menurut Jenis Tanaman di Kabupaten Karimun, 2020 - 2022**
Table 5.2.12 **Production of Ornamental Plants by Kind of Plant in Karimun Regency, 2020 - 2022**

Jenis Tanaman <i>Kind of Plants</i>	Satuan <i>Unit</i>	2020	2021	2022
(1)	(2)	(3)	(4)	(5)
Anggrek/ <i>Orchid</i>	tangkai/ <i>stalks</i>	42	80	30
Anthurium Bunga/ <i>Flamingo Lily Flower</i>	tangkai/ <i>stalks</i>	24	78	40
Anthurium Daun/ <i>Laceleaf</i>	pohon/ <i>tree</i>	20	-	
Anyelir/ <i>Carnation</i>	tangkai/ <i>stalks</i>	-	-	
Balaceng/ <i>Dieffenracia</i>	pohon/ <i>tree</i>	100	-	
Dracaena/ <i>Dracaena</i>	pohon/ <i>tree</i>	20	252	
Euphorbia/ <i>Spurges</i>	pohon/ <i>tree</i>	-	-	
Gladiol/ <i>Gladiol</i>	tangkai/ <i>stalks</i>	-	-	
Hanjuang/ <i>Cordyline</i>	pohon/ <i>tree</i>	50	-	
Hebras/ <i>Gerbera</i>	tangkai/ <i>stalks</i>	-	-	
Kamboja Jepang/ <i>Adenium</i>	pohon/ <i>tree</i>	30	-	
Keladi Hias/ <i>Caladium</i>	pohon/ <i>tree</i>	30	-	
Krisan/ <i>Chrysantemum</i>	tangkai/ <i>stalks</i>	115	109	20
Mawar/ <i>Rose</i>	tangkai/ <i>stalks</i>	100	270	60
Melati/ <i>Jasmine</i>	kg/ <i>kg</i>	70	270	60
Monstera/ <i>Monstera</i>	pohon/ <i>tree</i>	16	-	
Pakis/ <i>Leather Leaf Fern</i>	pohon/ <i>tree</i>	-	-	

Lanjutan Tabel/*Continued Table* 5.2.12

Jenis Tanaman <i>Kind of Plants</i>	Satuan <i>Unit</i>	2020	2021	2022
(1)	(2)	(3)	(4)	(5)
Palem/ <i>Palm</i>	pohon/ <i>tree</i>	20	110	40
Pedang-pedangan/ <i>Sansevieria</i>	rumpun/ <i>clumps</i>	20	-	-
Philodendron/ <i>Philodendron</i>	pohon/ <i>tree</i>	20	132	10
Pisang–pisangan/ <i>Heliconia</i>	tangkai/ <i>stalks</i>	420	570	50
Sedap Malam/ <i>Tuberose</i>	tangkai/ <i>stalks</i>	37	51	30
Soka/ <i>Ixora</i>	pohon/ <i>tree</i>	350	390	54
Sri Rejeki/ <i>Aglaonema</i>	pohon/ <i>tree</i> ²	34	79	30

Catatan/*Note* : Data tahun 2022 adalah Angka Sementara/*Preliminary figures*

Sumber/*Source*: BPS, Statistik Pertanian Hortikultura SPH-SBS/BPS-*Statistics Indonesia, Agricultural Statistic for Horticulture SPH-SBS*

Tabel 5.2.13 **Produksi Buah-Buahan Menurut Kecamatan dan Jenis Tanaman di Kabupaten Karimun, 2021 dan 2022**
Table *Production of Fruits by Subdistrict and Kind of Plant in Karimun Regency, 2021 and 2022*

Kecamatan Subdistrict	Alpukat/ Avocado (kw/ qui)		Belimbing/ Star Fruit (kw/ qui)	
	2021	2022	2021	2022
(1)	(2)	(3)	(4)	(5)
Moro	4	11	3	6
Durai	-	-	-	-
Sugie Besar*				
Kundur	35	7	-	-
Kundur Utara	-	-	-	-
Kundur Barat	5	1	8	3
Ungar	-	-	-	-
Belat	-	-	-	-
Karimun	-	-	-	-
Buru	65	53	35	95
Meral	13	19	4	7
Tebing	-	-	-	-
Meral Barat	-	17	-	-
Selam Gelam*				
Karimun	122	108	50	111

Lanjutan Tabel/Continued Table 5.2.13

Kecamatan Subdistrict	Duku/Langsat/ Kokosan/Duku (kw/qui)		Durian/ Durian (kw/qui)		Jambu Air/ Water Apple (kw/qui)	
	2021	2022	2021	2022	2021	2022
(1)	(6)	(7)	(8)	(9)	(10)	(11)
Moro	-	-	42	90	32	-
Durai	-	-	18	-	-	-
Kundur	-	-	1 500	500	-	14
Kundur Utara	-	-	2 480	2 480	56	24
Kundur Barat	-	-	9 000	8 500	19	6
Ungar	-	-	35	50	4	1
Belat	-	-	-	1 530	-	-
Karimun	-	-	26	60	-	-
Buru	-	-	6	1 700	14	10
Meral	-	-	2	2	1	2
Tebing	-	-	-	23	-	-
Meral Barat	-	-	26	174	-	-
Karimun	-	-	13 136	15 109	126	57

Lanjutan Tabel/Continued Table 5.2.13

Kecamatan Subdistrict	Jambu Biji/ Guava (kw/ qui)		Jengkol/ Jengkol (kw/ qui)		Jeruk Besar/ Pomelo (kw/ qui)	
	2021	2022	2021	2022	2021	2022
(1)	(12)	(13)	(14)	(15)	(16)	(17)
Moro	5	-	7	12	-	-
Durai	-	-	-	-	-	-
Sugie Besar*						
Kundur	-	-	83	65	-	-
Kundur Utara	80	80	-	150	-	-
Kundur Barat	17	-	245	1 225	-	-
Ungar	-	-	4	5	-	-
Belat	-	-	330	-	-	-
Karimun	-	-	25	100	-	-
Buru	18	18	10	57	-	-
Meral	5	7	36	11	-	-
Tebing	-	-	-	-	-	-
Meral Barat	-	13	-	63	-	-
Selam Gelam*						
Karimun	126	118	740	1 688	-	-

Lanjutan Tabel/*Continued Table* 5.2.13

Kecamatan Subdistrict	Jeruk Siam/Kepron/ Orange/Tangerine (kw/ qui)		Mangga/ Mango (kw/ qui)		Manggis/ Mangosteen (kw/ qui)	
	2021	2022	2021	2022	2021	2022
(1)	(18)	(19)	(20)	(21)	(22)	(23)
Moro	-	-	100	112	-	-
Durai	-	-	20		-	-
Sugie Besar*				-		-
Kundur	-	-	340	470	6	-
Kundur Utara	-	-	160	160	-	-
Kundur Barat	-	-	125	103	30	-
Ungar	-	-	45	22	-	-
Belat	-	-	293	-	-	-
Karimun	-	-	56	100	-	20
Buru	3	6	200	208	9	25
Meral	-	-	43	48	-	-
Tebing	-	-	65	47	-	-
Meral Barat	-	-	3	22	-	-
Selat Gelam*						
Karimun	3	6	1 450	1 292	45	45

Lanjutan Tabel/Continued Table 5.2.13

Kecamatan Subdistrict	Melinjo/ Gnetum/ Melinjo (kw/ qui)		Nangka/Cempedak/ Jackfruit (kw/ qui)		Nenas/ Pineapple (kw/ qui)	
	2021	2022	2021	2022	2021	2022
(1)	(24)	(25)	(26)	(27)	(28)	(29)
Moro	32	26	251	340	-	-
Durai	-	-	-	-	-	-
Sugie Besar*						
Kundur	-	-	46	-	11 250	11 700
Kundur Utara	-	-	593	640	230	420
Kundur Barat	13	-	74	40	136	-
Ungar	-	-	34	20	-	-
Belat	-	-	100	-	55	4
Karimun	13	-	21	40	-	-
Buru	-	-	195	120	141	141
Meral	2	2	24	25	-	-
Tebing	30	16	35	159	-	-
Meral Barat	-	-	-	81	-	-
Selat Gelam*						
Karimun	90	44	1 372	1 465	11 812	12 265

Lanjutan Tabel/Continued Table 5.2.13

Kecamatan Subdistrict	Pepaya/ Papaya (kw/ qui)		Petai/ Twisted Cluster Bean (kw/ qui)		Pisang/ Banana (kw/ qui)	
	2021	2022	2021	2022	2021	2022
(1)	(30)	(31)	(32)	(33)	(34)	(35)
Moro	117	275	10	43	67	76
Durai	-	-	7	-	41	21
Sugie Besar*						
Kundur	18	17	66	49	80	66
Kundur Utara	-	-	20	18	185	250
Kundur Barat	102	52	30	-	1 315	477
Ungar	-	-	-	-	86	76
Belat	-	-	165	-	27	66
Karimun	14	45	65	70	48	75
Buru	323	312	13	188	240	150
Meral	39	39	9	10	37	75
Tebing	37	16	-	-	38	32
Meral Barat	122	72	-	43	495	596
Selam Gelam*						
Karimun	772	828	384	421	2 659	1 960

Lanjutan Tabel/Continued Table 5.2.13

Kecamatan Subdistrict	Rambutan/ Rambutan (kw/ qui)		Sawo/ Sapodilla/Sawo (kw/ qui)	
	2021	2022	2021	2022
(1)	(36)	(37)	(38)	(39)
Moro	4	-	-	-
Durai	-	-	-	-
Sugie Besar*				
Kundur	486	80	-	-
Kundur Utara	12 164	12 240	79	174
Kundur Barat	4 500	700	-	-
Ungar	98	16	-	-
Belat	-	730	-	-
Karimun	8	15	-	-
Buru	-	400	-	-
Meral	11		3	2
Tebing	-		-	-
Meral Barat	-		-	23
Selat Gelam*				
Karimun	17 271	14 181	81	199

Lanjutan Tabel/*Continued Table* 5.2.13

Kecamatan Subdistrict	Sirsak/ Soursop (kw/qui)		Sukun/ Breadfruit (kw/qui)	
	2021	2022	2021	2022
(1)	(40)	(41)	(42)	(43)
Moro	-	-	29	17
Durai	-	-	-	-
Sugie Besar*				
Kundur	5	-	4	3
Kundur Utara	-	-	67	58
Kundur Barat	-	-	4	-
Ungar	-	-	3	3
Belat	-	-	110	7
Karimun	-	-	5	5
Buru	16	16	15	12
Meral	-	-	8	7
Tebing	-	-	17	11
Meral Barat	-	3	34	-
Selat Gelam*				
Karimun	21	19	295	123

* : Data kecamatan masih bergabung dengan kecamatan induk/ Data for this subdistrict is still merged with the origin subdistrict

Catatan/Note : Data tahun 2022 adalah Angka Sementara/*Preliminary figures*

Sumber/Source: BPS, Statistik Pertanian Hortikultura SPH-SBS/BPS-Statistics Indonesia, *Agricultural Statistic for Horticulture SPH-SBS*

Tabel 5.2.14 **Produksi Buah-Buahan dan Sayuran Tahunan Menurut Jenis Tanaman di Kabupaten Karimun , 2020 - 2022**
Production of Annual Fruits and Vegetables by Kind of Plant in Karimun Regency, 2020 - 2022

Jenis Tanaman <i>Kind of Plants</i>	Satuan <i>Unit</i>	2020	2021	2022
(1)	(2)	(3)	(4)	(5)
<i>Alpukat/ Avocado</i>	<i>kw/ qui</i>	115	122	108
<i>Anggur/ Grape</i>	<i>kw/ qui</i>	-	-	-
<i>Apel/ Apple</i>	<i>kw/ qui</i>	-	-	-
<i>Belimbing/ Star Fruit</i>	<i>kw/ qui</i>	82	50	111
<i>Duku/Langsar/Kokosan/ Duku</i>	<i>kw/ qui</i>	19	-	-
<i>Durian/ Durian</i>	<i>kw/ qui</i>	1 069	13 136	15 109
<i>Jambu Air/ Water Apple</i>	<i>kw/ qui</i>	52	126	57
<i>Jambu Biji/ Guava</i>	<i>kw/ qui</i>	153	126	118
<i>Jengkol/ Jengkol</i>	<i>kw/ qui</i>	297	740	1 688
<i>Jeruk Besar/ Pomelo</i>	<i>kw/ qui</i>	97	-	-
<i>Jeruk Siam/Keprak/ Orange/ Tangerine</i>	<i>kw/ qui</i>	52	3	6
<i>Mangga/ Mango</i>	<i>kw/ qui</i>	2 247	1 450	1 293
<i>Manggis/ Mangosteen</i>	<i>kw/ qui</i>	120	45	45
<i>Melinjo/ Gnetum/Melinjo</i>	<i>kw/ qui</i>	254	90	44
<i>Nangka/Cempedak/ Jackfruit</i>	<i>kw/ qui</i>	3 193	1 372	1 464

Lanjutan Tabel/*Continued Table* 5.2.14

Jenis Tanaman <i>Kind of Plants</i>	Satuan <i>Unit</i>	2020	2021	2022
(1)	(2)	(3)	(4)	(5)
<i>Nenas/ Pineapple</i>	<i>kw/ qui</i>	5 715	11 812	12 265
<i>Pepaya/ Papaya</i>	<i>kw/ qui</i>	1 054	772	828
<i>Petai/ Twisted Cluster Bean</i>	<i>kw/ qui</i>	272	384	420
<i>Pisang/ Banana</i>	<i>kw/ qui</i>	3 416	2 659	1 959
<i>Rambutan/ Rambutan</i>	<i>kw/ qui</i>	429	17 271	14 181
<i>Salak/ Snakefruit</i>	<i>kw/ qui</i>	-	-	-
<i>Sawo/ Sapodilla/Sawo</i>	<i>kw/ qui</i>	370	81	199
<i>Sirsak/ Soursoy</i>	<i>kw/ qui</i>	69	21	19
<i>Sukun/ Breadfruit</i>	<i>kw/ qui</i>	499	295	122
Buah Naga/ <i>Hylocereus polyrhizus</i>	<i>kw/ qui</i>	...	15	140
Jeruk Lemon/ Lemon	<i>kw/ qui</i>	...	-	-
Lengkeng/ <i>Dimocarpus longan</i>	<i>kw/ qui</i>	...	7	-

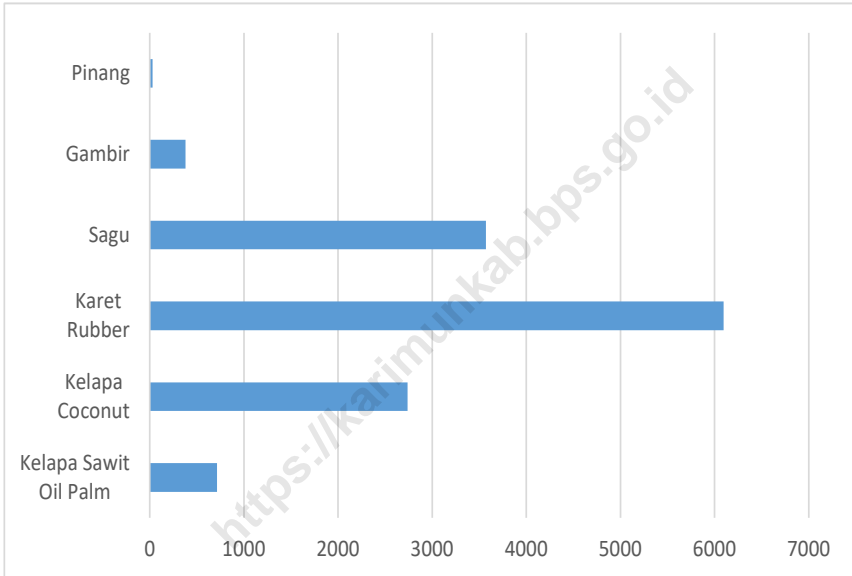
Catatan/*Note* : Data tahun 2022 adalah Angka Sementara/*Preliminary figures*

Sumber/*Source*: BPS, Statistik Pertanian Hortikultura SPH-SBS/BPS-*Statistics Indonesia, Agricultural Statistic for Horticulture SPH-SBS*

Gambar 18
Figures

Produksi Tanaman Perkebunan Menurut Kecamatan dan Jenis Tanaman (Ton) di Kabupaten Karimun, 2022

Production of Estate Crops by Subdistrict and Kind of Crop (ton) in Karimun Regency, 2022



Sumber/Source : Dinas Pangan dan Pertanian Kabupaten Karimun/ Food and Agriculture Service of Karimun Regency

5.3 PERKEBUNAN ESTATE CROPS

Tabel 5.3.1 Luas Areal Tanaman Perkebunan Menurut Kecamatan dan Jenis Tanaman di Kabupaten Karimun (ha), 2021 dan 2022
Planted Area of Estate Crops by Subdistrict and Type of Crops in Karimun Regency (ha), 2021 and 2022

Kecamatan Subdistrict	Kelapa Sawit/Oil Palm		Kelapa/Coconut	
	2021	2022	2021	2022
(1)	(2)	(3)	(4)	(5)
Moro	1	2	168	168
Durai	-	-	87	109
Sugie Besar*				
Kundur	55	75	840	843
Kundur Utara	19	19	306	306
Kundur Barat	112	102	419	419
Ungar	-	-	718	718
Belat	-	17	284	264
Karimun	17	-	72	57
Buru	2	5	216	216
Meral	-	-	77	74
Tebing	-	-	12	18
Meral Barat	-	-	53	53
Selat Gelam*				
Karimun	206	220	3 252	3 245

Lanjutan Tabel/Continued Table 5.3.1

Kecamatan Subdistrict	Karet/Rubber		Sagu/Sagu	
	2021	2022	2021	2022
(1)	(6)	(7)	(8)	(9)
Moro	304	304	-	1.5
Durai	230	229	1	1
Sugie Besar*				
Kundur	1 160	1 170	15	60
Kundur Utara	6 864	6 800	16	16
Kundur Barat	2 017	2 015	275	275
Ungar	988	988	500	580
Belat	6 708	6 698	1 129	1 109
Karimun	77	40	5	15
Buru	503	505	8	9
Meral	53	53	-	-
Tebing	16	16	-	-
Meral Barat	74	74	-	-
Selat Gelam*				
Karimun	18 994	18 892	1 949	47 112

Lanjutan Tabel/*Continued Table 5.3.1*

Kecamatan Subdistrict	Gambir/Gambir		Pinang/Areca Nut	
	2021	2022	2021	2022
(1)	(10)	(11)	(12)	(13)
Moro	-	-	4	5
Durai	-	-	5	3
Sugie Besar*				
Kundur	5	5	10	10
Kundur Utara	69	96	6	6
Kundur Barat	185	185	20	20
Ungar	-	-	-	-
Belat	16	13	-	-
Karimun	-	-	-	-
Buru	-	-	5	4
Meral	-	-	2	1
Tebing	-	-	3	3
Meral Barat	-	-	3	3
Selat Gelam*				
Karimun	275	299	58	55

* : Data kecamatan masih bergabung dengan kecamatan induk/ Data for this subdistrict is still merged with the origin subdistrict

Sumber/*Source*: Dinas Pangan dan Pertanian Kabupaten Karimun/ *Food and Agriculture Service of Karimun Regency*

Tabel 5.3.2 **Produksi Perkebunan Menurut Kecamatan dan Jenis Tanaman di Kabupaten Karimun (ton), 2021 dan 2022**
Table 5.3.2 **Production of Estate by Subdistrict and Type of Crops in Karimun Regency (ton), 2021 and 2022**

Kecamatan Subdistrict	Kelapa Sawit/Oil Palm		Kelapa/Coconut	
	2021	2022	2021	2022
(1)	(2)	(3)	(4)	(5)
Moro	1,08	-	0,42	2.16
Durai	-	-	76,87	104.97
Sugie Besar*				
Kundur	293,75	340,00	576,75	874.50
Kundur Utara	11,09	6.83	138,23	167.18
Kundur Barat	7,05	363.59	86,81	669.90
Ungar	-	-	586,39	708.03
Belat	-	4.32	71,77	47.72
Karimun	-	-	23,95	28.07
Buru	-	-	64,87	82.72
Meral	-	-	22,36	28.96
Tebing	-	-	28,85	11.84
Meral Barat	-	-	10,14	12.6
Selat Gelam*				
Karimun	312,97	340,00	1 687,41	90 224,00

Lanjutan Tabel/*Continued Table* 5.3.2

Kecamatan Subdistrict	Karet/Rubber		Sagu/Sagu	
	2021	2022	2021	2022
(1)	(6)	(7)	(8)	(9)
Moro	29,57	11.60	-	-
Durai	136,18	161.69	-	-
Sugie Besar*				
Kundur	961,25	1092.78	11,79	08.03
Kundur Utara	1 902,59	2013.10	10,19	13.04
Kundur Barat	641,10	1127.44	173,60	357.30
Ungar	306,53	345.77	1 990,18	1704.04
Belat	972,00	1 090,00	386,21	1 472,00
Karimun	3,29	2.89	6,58	-
Buru	176,42	232.12	5,03	15.98
Meral	10,28	8.28	-	-
Tebing	40,35	10.22	-	-
Meral Barat	1,25	1.55	-	-
Selat Gelam*				
Karimun	5 180,81	42 638,00	2 583,58	19 999,00

Lanjutan Tabel/Continued Table 5.3.2

Kecamatan Subdistrict	Gambir/Gambir		Pinang/Areca Nut	
	2021	2022	2021	2022
(1)	(10)	(11)	(12)	(13)
Moro	-	-	0,46	1.63
Durai	-	-	6,12	4.78
Sugie Besar*				
Kundur	20,30	25.20	2,20	2.48
Kundur Utara	45,03	46.46	0,20	1.10
Kundur Barat	165,30	291.16	5,41	9.42
Ungar	-	-	-	
Belat	14,13	16.70	-	
Karimun	-	-	-	
Buru	-	-	0,75	0.82
Meral	-	-	1,05	1.25
Tebing	-	-	2,62	8.40
Meral Barat	-	-	1,73	0.82
Selat Gelam*				
Karimun	244,76	379,52		

*: Data kecamatan masih bergabung dengan kecamatan induk/ Data for this subdistrict is still merged with the origin subdistrict

Sumber/Source: Dinas Pangan dan Pertanian Kabupaten Karimun/ Food and Agriculture Service of Karimun Regency

Tabel
Table 5.3.3**Jumlah Petani Perkebunan Menurut Kecamatan dan Jenis Tanaman di Kabupaten Karimun, 2022**
Number of Plantation Farmer by Subdistrict and Type of Plants in Karimun Regency, 2022

Kecamatan Subdistrict	Kelapa Sawit Oil Palm	Kelapa Coconut	Karet Rubber
(1)	(2)	(3)	(4)
Moro	2	475	375
Durai	-	495	991
Sugie Besar*			
Kundur	43	1 164	1 234
Kundur Utara	9	829	930
Kundur Barat	45	402	1 847
Ungar	-	629	398
Belat	7	61	900
Karimun	-	34	47
Buru	4	440	479
Meral	-	217	94
Tebing	-	62	28
Meral Barat	-	190	140
Selat Gelam*			
Karimun	110	4 998	7 463

Lanjutan Tabel/Continued Table 5.3.3

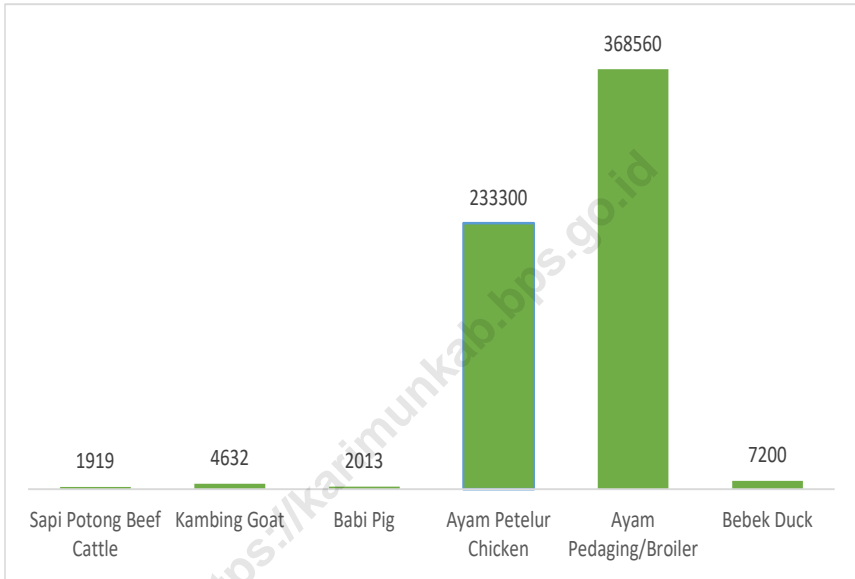
Kecamatan Subdistrict	Sagu Sagu	Pinang Areca Nut	Gambir Gambir
(1)	(6)	(7)	(4)
Moro	5	-	8
Durai	1	-	4
Sugie Besar*			
Kundur	350	12	20
Kundur Utara	35	57	63
Kundur Barat	366	84	16
Ungar	519	-	-
Belat	135	5	-
Karimun	10	-	-
Buru	4	-	15
Meral	-	-	65
Tebing	-	-	80
Meral Barat	-	-	61
Selat Gelam*			
Karimun	1 425	158	332

* : Data kecamatan masih bergabung dengan kecamatan induk/ Data for this subdistrict is still merged with the origin subdistrict

Sumber/Source: Dinas Pangan dan Pertanian Kabupaten Karimun/ Food and Agriculture Service of Karimun Regency

Gambar 19
Figures

Populasi Ternak di Kabupaten Karimun, 2022
Livestock Population in Karimun Regency, 2022



Sumber/Source : Dinas Pangan dan Pertanian Kabupaten Karimun/*Food and Agriculture Services of Karimun Regency*

**5.4 PETERNAKAN
LIVESTOCK**

Tabel 5.4.1 Populasi Ternak Besar Menurut Kecamatan dan Jenis Ternak di Kabupaten Karimun, 2022
Cattle Population by Subdistrict and Kind in Karimun Regency, 2022

Kecamatan Subdistrict	Sapi Potong Cattle	Kambing Goat	Babi Pig
(1)	(2)	(3)	(4)
Moro	230	427	-
Durai	10	372	-
Sugie Besar	78	12	-
Kundur	432	92	150
Kundur Utara	272	370	-
Kundur Barat	154	1 160	243
Ungar	84	270	-
Belat	104	356	-
Karimun	11	158	-
Buru	180	313	-
Meral	48	372	-
Tebing	103	328	1 342
Meral Barat	197	377	278
Selam Gelam	16	25	-
Karimun	1 919	4 632	2 013

Sumber/Source: Dinas Pangan dan Pertanian Kabupaten Karimun/*Food and Agriculture Services of Karimun Regency*

Tabel
Table 5.4.2**Populasi Ternak Unggas Menurut Kecamatan dan Jenis Ternak di Kabupaten Karimun, 2022**
Poultry Population by Subdistrict and Kind in Karimun Regency, 2022

Kecamatan Subdistrict	Ayam Petelur Chicken	Ayam Pedaging Broiler	Bebek/Itik Duck
(1)	(2)	(3)	(4)
Moro	-	500	150
Durai	-	950	300
Sugie Besar	-	160	10
Kundur	140 300	99 800	200
Kundur Utara	34 000	10 100	200
Kundur Barat	36 000	15 600	3 300
Ungar	-	2 850	550
Belat	-	6 650	150
Karimun	-	-	30
Buru	23 000	-	1 300
Meral	-	85 200	500
Tebing	-	26 500	350
Meral Barat	-	120 250	150
Selat Gelam	-	-	10
Karimun	233 300	368 560	7 200

Sumber/Source: Dinas Pangan dan Pertanian Kabupaten Karimun/Food and Agriculture Services of Karimun Regency

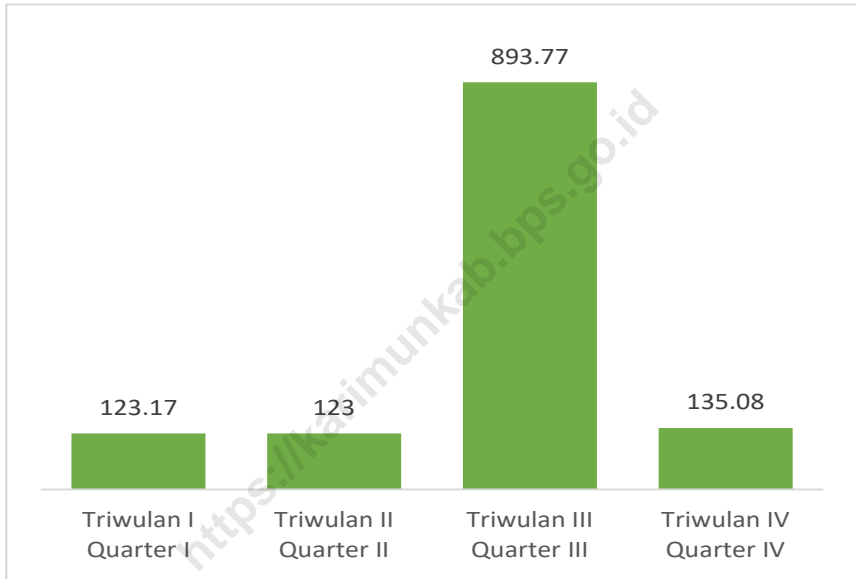
Tabel 5.4.2 **Produksi Peternakan Menurut Kecamatan dan Jenis Ternak di Kabupaten Karimun, 2022**
Production of Livestock by Subdistrict and Kind in Karimun Regency, 2022

Kecamatan Subdistrict	Daging Sapi Chicken Meat	Daging Kambing Goat Meat	Daging Babi Pork Meat	Daging Ayam Chicken Meat	Daging Bebek Duck Meat	Telur Ayam Egg
(1)	(2)	(3)	(4)	(5)	(6)	(7)
Moro	437	384	-	7 008	-	-
Durai	-	-	-	-	-	-
Sugie Besar*						
Kundur	525	240	2 400	35 040		2 389 777
Kundur Utara	175	64		14 016		579 133
Kundur Barat	175	80	4 800	21 024		613 200
Ungar	-	-	-	-	-	-
Belat	-	-	-	-	-	-
Karimun	4 900	-	-	-	-	-
Buru	-	-	-	-	-	391 767
Meral	-	11 440	-	420 480	-	-
Tebing	-	-	13 560	525 600	2 700	-
Meral Barat	-	-	6 600	630 720	-	-
Selat Gelam*						
Karimun	6 212	12 208	27 360	1 653 888	2 700	3 973 877

Sumber/Source: Dinas Pangan dan Pertanian Kabupaten Karimun/Food and Agriculture Services of Karimun Regency

Gambar 20
Figures

Volume Produksi Perikanan Tangkap Menurut Triwulan di Kabupaten Karimun (Ton), 2022
Volume of Fishery Production by Quarter in Karimun Regency (Ton), 2022



Sumber/Source : Dinas Perikanan Kabupaten Karimun/Fishery Services of Karimun Regency

**5.5 PERIKANAN
FISHERY**

Tabel 5.5.1 Volume Produksi Perikanan Menurut Kecamatan di Kabupaten Karimun (ton), 2022
Volume of Fishery Production by Subdistrict in Karimun Regency (ton), 2022

Kecamatan Subdistrict	Penangkapan Catching	Budidaya Cultivation	Pengolahan Processing
(1)	(2)	(3)	(4)
Moro	7 622,00	326,14	4,05
Durai	822,00	1,49	2,14
Sugie Besar	-	759,17	-
Kundur	438,00	6,39	4,10
Kundur Utara	750,00	1,6	0,00
Kundur Barat	852,00	3,09	15,41
Ungar	1 233,00	8,1	6,46
Belat	822,00	-	0,00
Karimun	8 131,00	-	27,54
Buru	1 651,00	-	3,64
Meral	11 168,00	130,90	40,15
Tebing	2 168,00	33,21	0,25
Meral Barat	1 506,00	4,93	2,04
Selat Gelam	-	-	-
Karimun	37 163,00	1 275,02	105,77

Sumber/Source: Dinas Perikanan Kabupaten Karimun/Fishery Services of Karimun Regency

Tabel
Table 5.5.2**Nilai Produksi Perikanan Menurut Kecamatan di
Kabupaten Karimun (000 Rupiah), 2022**
**Value of Fishery Production by Subdistrict in Karimun
Regency (000 Rupiah), 2022**

Kecamatan Subdistrict	Penangkapan Catching	Budidaya Cultivation	Pengolahan Processing
(1)	(2)	(3)	(4)
Moro	295 432 440 000	1 658 450 000	404 600 000
Durai	41 206 322 000	141 800 000	171 280 000
Sugie Besar	-	3 880 800 000	-
Kundur	14 097 159 000	205 435 000	36 746 300
Kundur Utara	18 587 786 000	39 688 000	-
Kundur Barat	23 636 681 000	81 995 000	26 332 500
Ungar	29 453 806 000	229 172 000	175 232 600
Belat	24 352 220 000	-	-
Karimun	255 110 838 000	-	56 395 500
Buru	63 868 083 000	-	47 359 500
Meral	368 310 129 000	3 952 320 000	933 720 500
Tebing	75 091 531 000	1 176 016 000	3 785 500
Meral Barat	51 455 299 000	186 815 000	61 140 000
Selat Gelam	-	-	-
Karimun	1260 602 294 000	11 552 491 000	1 916 592 400

Sumber/Source: Dinas Perikanan Kabupaten Karimun/Fishery Services of Karimun Regency

Tabel
Table 5.5.3

Volume Produksi Perikanan Budidaya per Triwulan menurut Kecamatan di Kabupaten Karimun (Ton), 2022
Volume of Cultivation Production per Quarter by Subdistrict in Karimun Regency (Ton), 2022

Kecamatan Subdistrict	Triwulan I Quarter I	Triwulan II Quarter II	Triwulan III Quarter III	Triwulan IV Quarter IV	Total Total
(1)	(2)	(3)	(4)	(5)	(6)
Moro	31,5	15,84	258,00	20,8	326,14
Durai	-	0,24	0,90	0,35	1,49
Sugie Besar	73,50	36,96	602,00	46,71	759,17
Kundur	0,11	3,75	0,90	1,63	6,39
Kundur Utara	0,40	0,85	0,15	0,20	1,60
Kundur Barat	0,29	1,26	-	1,54	3,09
Ungar	1,6	4,00	0,50	2,00	8,10
Belat	-	-	-	-	-
Karimun	-	-	-	-	-
Buru	-	-	-	-	-
Meral	10,43	43,78	26,00	50,69	130,90
Tebing	5,06	14,39	5,00	8,76	33,21
Meral Barat	0,28	1,93	0,32	2,4	4,93
Selat Gelam	-	-	-	-	-
Karimun	123,17	123,00	893,77	135,08	1 275,02

Sumber/Source: Dinas Perikanan Kabupaten Karimun/Fishery Services of Karimun Regency

Tabel
Table 5.5.4

Nilai Produksi Perikanan Budidaya per Triwulan menurut Kecamatan di Kabupaten Karimun (000 Rupiah), 2022
Value of Cultivation Production per Quarter by Subdistrict in Karimun Regency (000 Rupiah), 2022

Kecamatan Subdistrict	Triwulan I Quarter I	Triwulan II Quarter II	Triwulan III Quarter III	Triwulan IV Quarter IV	Total Total
(1)	(2)	(3)	(4)	(5)	(6)
Moro	165 375 000	94 875 000	1 294 200 000	104 000 000	1 658 450 000
Durai	-	16 800 000	90 000 000	35 000 000	141 800 000
Sugie Besar	385 875 000	221 375 000	3 040 000 000	233 550 000	3 880 800 000
Kundur	2 625 000	103 040 000	33 730 000	66 040 000	205 435 000
Kundur Utara	8 750 000	21 250 000	4 200 000	5 488 000	39 688 000
Kundur Barat	7 125 000	31 750 000	-	43 120 000	81 995 000
Ungar	40 000 000	100 000 000	13 972 000	75 200 000	229 172 000
Belat	-	-	-	-	-
Karimun	-	-	-	-	-
Buru	-	-	-	-	-
Meral	273 400 000	1 191 500 000	733 200 000	1 754 220 000	3 952 320 000
Tebing	125 780 000	425 680 000	227 726 000	396 830 000	1 176 016 000
Meral Barat	8 565 000	51 190 000	11 560 000	115 500 000	186 815 000
Selat Gelam	-	-	-	-	-
Karimun	1 017 495 000	2 257 460 000	5 448 588 000	2 828 948 000	11 552 491 000

Sumber/Source: Dinas Perikanan Kabupaten Karimun/Fishery Services of Karimun Regency

Tabel 5.5.5 Jumlah Armada Penangkapan Ikan Menurut Kecamatan dan Jenisnya di Kabupaten Karimun (Unit), 2022
Number of Fishery Vehicle by Subdistrict and Type in Karimun Regency (Unit), 2022

Kecamatan Subdistrict	PTM	PM	MT	<5 GT	5-30 GT	>30 GT	Jumlah Total
(1)	(2)	(3)	(4)	(5)	(6)	(7)	(8)
Moro	76	421	126	556	46	3	1 228
Durai	20	132	4	224	1		381
Sugie Besar	134	572	216	327	5		1 254
Kundur	12	71	2	14	-		99
Kundur Utara	17	59	-	14	-		90
Kundur Barat	20	289	10	55	-		374
Ungar	24	230	-	72	-		326
Belat	129	158	1	60	-		348
Karimun	36	55	13	69	6		179
Buru	2	376	41	149	23		591
Meral	85	125	2	303	102	123	740
Tebing	33	143	127	166	-		469
Meral Barat	67	105	32	126	-		330
Selat Gelam	20	176	19	78	1		294
Karimun	675	2 912	593	2 213	184	126	6 703

Catatan/Note: PTM: Perahu Tanpa Motor (*Non-motoric Ship*)

PM: Perahu Motor (*Motoric Ship*)

MT: Motor Tempel/Boat Pancung (*Boat*)

Sumber/Source: Dinas Perikanan Kabupaten Karimun/*Fishery Services of Karimun Regency*

BAB 6

Chapter

06



ENERGI

Energy

INDUSTRI DAN ENERGI INDUSTRY AND ENERGY

Jumlah Pelanggan PLN Menurut Jenis **2022**

Number of PLN customers by Type

Sosial

Social

816

**Rumah
Tangga**

Household

50.137

Bisnis

Business

4866

Industri

Industry

19

Pemerintah

Government

458

**Layanan
Khusus**

21

PENJELASAN TEKNIS

1. Pelanggan adalah individu atau kelompok, baik rumah tangga, perusahaan atau institusi non-profit yang membeli air bersih dari perusahaan air bersih.
2. Kapasitas listrik terpasang adalah total kapasitas dari seluruh mesin pembangkit listrik yang dioperasikan.
3. Listrik yang dibangkitkan adalah jumlah listrik yang dibangkitkan oleh seluruh mesin pembangkit listrik dan dinyatakan dalam satuan dasar *Watt hours*.
4. Air disalurkan adalah volume air bersih dari perusahaan air bersih.
5. Tarif Multiguna adalah tarif yang dikenakan pada pemakaian non permanen seperti pemasangan instalasi listrik sementara untuk proyek pembangunan dan untuk keperluan pesta perkawinan.
6. Volume air bersih yang disalurkan adalah banyaknya air bersih yang disalurkan oleh perusahaan air bersih (dalam satuan m³). Semakin besar volume air bersih yang disalurkan maka akan semakin terpenuhi kebutuhan konsumen akan air bersih.

TECHNICAL NOTES

1. *Customers are individuals or groups, whether household, company or non-profit institutions that buy water supply from water supply establishment.*
2. *Kapasitas listrik terpasang adalah total kapasitas dari seluruh mesin pembangkit listrik yang dioperasikan.*
3. *Listrik yang dibangkitkan adalah jumlah listrik yang dibangkitkan oleh seluruh mesin pembangkit listrik dan dinyatakan dalam satuan dasar *Watt hours*.*
4. *Distributed water is the volume of water supply from watersupply establishment.*
5. *Multi-purpose fee is fee that charged for non-permanent uses such as temporary electricity installation for construction and marriage party.*
6. *Volume of water distributed is the amount of water that can be distributed by the water company (in units of m³). The greater the volume of water distributed it will be increasingly fulfilled the needs of consumers for clean water.*

ULASAN

Pada tahun 2022, listrik terjual di Kabupaten Karimun sebanyak 174 juta KW. Jumlah ini meningkat jika dibandingkan tahun 2021. Pada tahun ini terjadi peningkatan jumlah pelanggan listrik dari 52.466 pelanggan pada tahun 2021 menjadi 56.317 pelanggan pada tahun 2022. Pelanggan listrik didominasi oleh pelanggan rumah tangga sebanyak 89,03 persen, diikuti pelanggan bisnis sebanyak 8,64 persen, pelanggan sosial 1,45 persen, pelanggan pemerintah 0,81 persen, pelanggan industri sebanyak 0,03 persen, dan pelanggan layanan khusus sebanyak 0,03 persen.

Jumlah pelanggan air PDAM Tirta Karimun pada tahun 2022 sebanyak 8.741. Volume air terjual pada tahun ini sebanyak 1.525.809 m³ dengan nilai 10,09 miliar rupiah. Pelanggan air didominasi oleh rumah tangga sebanyak 76,67 persen, diikuti pelanggan niaga sebanyak 21,04 persen, dan sisanya 2,29 persen adalah pelanggan sosial, instansi pemerintah, industri, dan khusus.

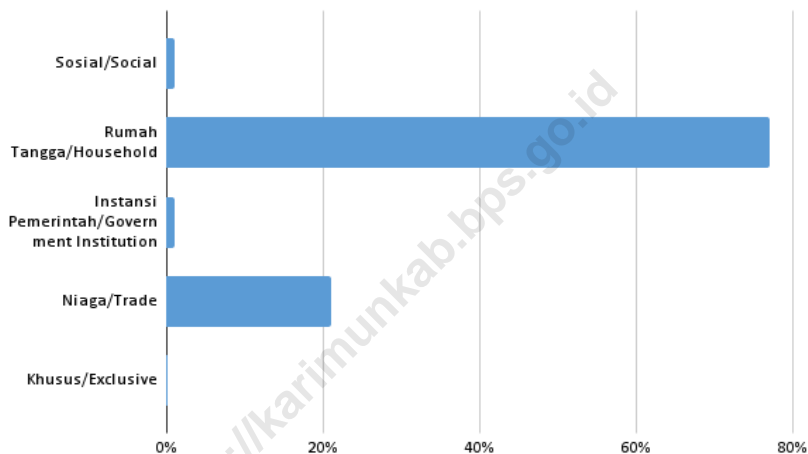
DESCRIPTION

In 2022, the number of sold electricity in Karimun regency is 174 million KW. This number is increasing compared to last year. In this year, the number of customer is increasing from 52.466 customers in 2021 to 56.317 customers in 2022. The customers consists of 89,03 percent household customers, 8,64 percent business customers, 1,45 percent social customers, 0,81 percent government customers, 0,03 percent industry customers, and 0,03 percent special service customers.

The number of customers of Tirta Karimun Local Water Company in 2022 is 8.741. The volume of sold water in this year reached 1.525.809 m³ and its value is 10,09 billion rupiahs. The customers is dominated by household which is 76,67 percent, followed by trade customer 21,04 percent, and the others is 2,29 percent consists of social, government, industry, and exclusive customers.

Gambar 21
Figures

Persentase Pelanggan PDAM Menurut Jenis Pelanggan di Kabupaten Karimun, 2022
Percentage of PDAM Customers by Type in Karimun Regency, 2022



Sumber/Source: PLN Cabang Tanjung Balai Karimun / Branch of PLN in Tanjung Balai Karimun

Tabel
Table 6.1

Daya Terpasang, Produksi Listrik, dan Listrik Terjual Menurut Subsistem Kelistrikan di Kabupaten Karimun, 2020 - 2022
Installed Capacity, Production, and Distribution of Electricity of State Electricity Company in Karimun Regency, 2020 - 2022

Uraian Description	2020	2021	2022
(1)	(2)	(3)	(4)
Daya Terpasang <i>Installed Capacity (KW)</i>	37 500	39 700	37 500
KVA Tersedia <i>Number of KVA</i>	55 220	26 219	30 000
Listrik Terjual <i>Electricity Sold (KWh)</i>	73 364 253	165 085 230.5	174 034 267
Dipakai Sendiri <i>Own Usage (KWh)</i>	357 300	1 032 980	4 148 945
Susut/Hilang <i>Shrunked (KWh)</i>	-	-	-

Sumber/Source: PLN Tanjungpinang/ Branch of PLN in Tanjungpinang

Tabel 6.2
Table

**Jumlah Pelanggan Menurut Golongan Tarif Listrik
PT. PLN (Persero) pada Cabang/Ranting Kabupaten
Karimun, 2021 dan 2022**
*Number of Customers by Type of Customer of State
Electricity Company at Branch of Karimun Regency, 2021
and 2022*

Jenis Pelanggan <i>Type of Customer</i>	Jumlah Pelanggan <i>Number of Customer</i>	
	2021	2022
(1)	(2)	(3)
Sosial/ <i>Social</i>	761	816
Rumah Tangga / <i>Household</i>	46 542	50 137
Bisnis / <i>Business</i>	4 813	4 866
Industri/ <i>Industry</i>	17	19
Pemerintah/ <i>Government</i>	317	458
Layanan Khusus/ <i>Special Service</i>	16	21
Karimun	52 466	56 317

Sumber/Source: PLN Cabang Tanjung Balai Karimun / Branch of PLN in Tanjung Balai Karimun

Tabel
Table 6.3

Jumlah Pelanggan, Volume Terjual dan Nilai Air yang Disalurkan Menurut Jenis Pelanggan di Kabupaten Karimun, 2022
Number of Customers, Volume and Value of Distributed Water by Type of Customers in Karimun Regency, 2022

Jenis Pelanggan <i>Type of Customer</i>	Jumlah Pelanggan <i>Customers</i>	Volume Terjual <i>Volume of Sold Water</i> (m ³)	Nilai <i>Value</i> (Rp)
(1)	(2)	(3)	(4)
Sosial/ <i>Social</i>	140	83 500	236 395 400
Rumah Tangga/ <i>Household</i>	6 702	1 075 892	5 995 057 200
Instansi Pemerintah <i>Government Institution</i>	55	25 838	225 887 600
Niaga/ <i>Trade</i>	1 839	327 357	3 416 817 200
Industri/ <i>Industry</i>	3	12 827	209 296 900
Khusus/ <i>Exclusive</i>	2	395	7 471 500
Karimun	8 741	1 525 809	10 090 925 800

Sumber/*Source*: Perusahaan Daerah Air Minum Tirta Karimun/ *Tirta Karimun Local Water Company*

Tabel 6.4
Table

Jumlah Pelanggan, Volume Terjual dan Nilai Air yang Disalurkan Menurut Unit Kerja PDAM di Kabupaten Karimun, 2022
Number of Customers, Volume and Value of Distributed Water by PDAM Work Unit in Karimun Regency, 2022

Jenis Pelanggan <i>Type of Customer</i>	Jumlah Pelanggan <i>Number of Customers</i>	Volume Terjual <i>Volume of Sold Water</i> (m ³)	Nilai <i>Value</i> (Rp)
(1)	(2)	(3)	(4)
PDAM Pusat-Karimun	6 715
Cabang Kundur	1 221
Cabang Moro	805
Cabang Kundur Barat
Karimun	8 741

Sumber/Source: Perusahaan Daerah Air Minum Tirta Karimun/ *Tirta Karimun Local Water Company*

Tabel
Table 6.5**Volume Distribusi Air dan Nilainya Menurut Bulan di Kabupaten Karimun, 2022**
Volume of Distributed Water and Its Value by Month in Karimun Regency, 2022

Bulan Months	Air Disalurkan Distributed Water (m³)	Nilai Value (Rp)
(1)	(2)	(3)
Januari/January	126 745	845 596 850
Februari/February	135 725	881 487 150
Maret/March	129 070	867 866 300
April/April	129 854	881 519 350
Mei/May	137 937	890 053 100
Juni/June	123 090	805 723 950
Juli/July	133 305	887 919 900
Agustus/August	128 907	847 531 900
September/September	133 901	874 208 750
Oktober/October	118 934	781 072 850
November/November	123 281	811 488 150
Desember/December	105 060	716 457 550
Karimun	1 525 809	10 090 925 800

Sumber/Source: Perusahaan Daerah Air Minum Tirta Karimun/ Tirta Karimun Local Water Company

Tabel
Table 6.6

Produksi, Distribusi dan Kehilangan Air Bersih Menurut Bulan di Kabupaten Karimun (m³), 2022
Production, Distribution, and Loss of Water by Month in Karimun Regency (m³), 2022

Bulan Months	Produksi Production	Distribusi Distribution	Dipakai sendiri Own Uses	Susut/Hilang Loss
(1)	(2)	(3)	(4)	(5)
Januari/January	243 228	126 745	-	116 483
Februari/February	195 970	135 725	-	60 245
Maret/March	223 544	129 075	-	78 068
April/April	207 922	129 854	-	78 068
Mei/May	194 430	137 937	-	56 493
Juni/June	204 173	123 090	-	81 083
Juli/July	239 124	133 305	-	105 819
Agustus/August	235 456	128 907	-	106 549
September/September	215 095	133 901	-	81 192
Oktober/October	210 610	119 474	-	91 136
November/November	164 757	123 281	-	41 476
Desember/December	192 184	105 060	-	87 124
Karimun	2 526 493	1 526 354		983 736

Sumber/Source: Perusahaan Daerah Air Minum Tirta Karimun/ Tirta Karimun Local Water Company

BAB 7

Chapter



PARIWISATA

Tourism

69
Hotel
Hotels



46

Restorant
Restaurants

71

Objek Wisata
Tourist Objects



PENJELASAN TEKNIS

1. Wisatawan mancanegara (wisman) ialah setiap pengunjung yang mengunjungi suatu negara di luar tempat tinggalnya, didorong oleh satu atau beberapa keperluan tanpa bermaksud memperoleh penghasilan di tempat yang dikunjungi dan lamanya kunjungan tersebut tidak lebih dari satu tahun (12 bulan). definisi ini mencakup 2 (dua) kategori wisatawan mancanegara, yaitu :
 - a. Wisatawan (turis) ialah setiap pengunjung seperti definisi di atas yang tinggal paling sedikit 24 jam, akan tetapi tidak lebih dari 1 (satu) tahun di tempat yang dikunjungi, dengan maksud antara lain: berlibur, rekreasi, olah raga, bisnis, menghadiri pertemuan, studi, dan kunjungan dengan alasan kesehatan.
 - b. Excursionist ialah setiap pengunjung seperti definisi di atas yang tinggal kurang dari 24 jam di tempat yang dikunjungi (termasuk "Cruise passengers"). Cruise Passengers ialah setiap pengunjung yang tiba di suatu negara di mana mereka tidak menginap di akomodasi yang tersedia di negara tersebut, misalnya dengan kapal laut.

TECHNICAL NOTES

1. *An International Visitor is any person visiting a country other than his usual place of residence for any reason other than for earning income in the country visited, and the length of stay is no more than one year (12 months). This definition covers two categories of foreign visitors, namely :*
 - a. *"Tourist" is any visitor staying for at least 24 hours, but no more than one year, in the country visited, with the intention of visiting, and for any of these purposes: Pleasure, recreation and sports, Business, visiting friends and relatives, missions, attending meetings, conferences, visit for health reasons and study.*
 - b. *"Excursionist" is any visitor staying less than 24 hours in the country visited including, "Cruise Passengers", i.e. visitors arriving in a country without staying in any accommodation available in the visited country.*

2. Wisatawan domestik ialah setiap pengunjung yang mengunjungi suatu daerah yang masih di dalam negara tempat tinggalnya, didorong oleh satu atau beberapa keperluan tanpa bermaksud memperoleh penghasilan di tempat yang dikunjungi dan lamanya kunjungan tersebut tidak lebih dari satu tahun (12 bulan).
2. *A Domestic Visitor is any person visiting a region in country that his usual place of residence for any reason other than for earning income in the region visited, and the length of stay is no more than one year (12 months).*
3. Usaha penyediaan akomodasi adalah usaha yang menyediakan pelayanan penginapan yang dapat dilengkapi dengan pelayanan pariwisata lainnya. Usaha penyediaan akomodasi dapat berupa hotel, vila, pondok wisata, bumi perkemahan, persinggahan karavan, dan akomodasi lainnya yang digunakan untuk tujuan pariwisata.
3. *The business of providing accommodation is a business that provides specialty services that can be equipped with other tourism services. It includes hotel, villa, cottage, camping, caravan stop, and other accommodation that are used for tourism purposes.*
4. Hotel adalah penyediaan akomodasi secara harian berupa kamar-kamar di dalam satu bangunan yang dapat dilengkapi dengan jasa pelayanan makan dan minum, kegiatan hiburan dan atau fasilitas lainnya. Hotel terdiri dari hotel berbintang dan hotel non- bintang.
4. *Hotel is a daily supply of accommodation rooms within a building which can be equipped with eating and drinking services, entertainment activities and/or other facilities. Hotel consists of a classified hotel and a non-classified hotel.*
5. Hotel bintang adalah usaha penyediaan jasa pelayanan penginapan, makan minum serta jasa lainnya bagi umum
5. *A star hotel is the business of providing an accommodation, eating and drinking as well as other services for the public*

dengan menggunakan sebagian atau seluruh bangunan. Usaha ini dikelola secara komersial serta memenuhi ketentuan persyaratan sebagai hotel bintang (termasuk berlian) yang ditetapkan dalam surat keputusan instansi yang membinanya. Misalnya hotel bintang lima, hotel bintang empat dan seterusnya.

by using a building or a part of a building. It is managed commercially and meets specified requirements as a star hotel (including diamonds) set forth in the decree of fostering agency. For example, five star hotel, four star hotel, and so on.

- | | |
|---|--|
| <p>6. Tingkat penghunian kamar hotel adalah persentase banyaknya malam kamar yang dihuni terhadap banyaknya malam kamar yang tersedia.</p> | <p>6. <i>Room occupancy rate is the number of room-nights occupied divided by the number of room-nights available, multiplied by 100 percent.</i></p> |
| <p>7. Rata-rata lamanya tamu menginap adalah banyaknya malam tempat tidur yang terpakai (malam tamu) dengan banyaknya tamu yang menginap di hotel atau akomodasi lainnya.</p> | <p>7. <i>Average length of stay is the number of bed-nights used (guest night) divided by the number of guests coming to spend the night at the accommodation.</i></p> |

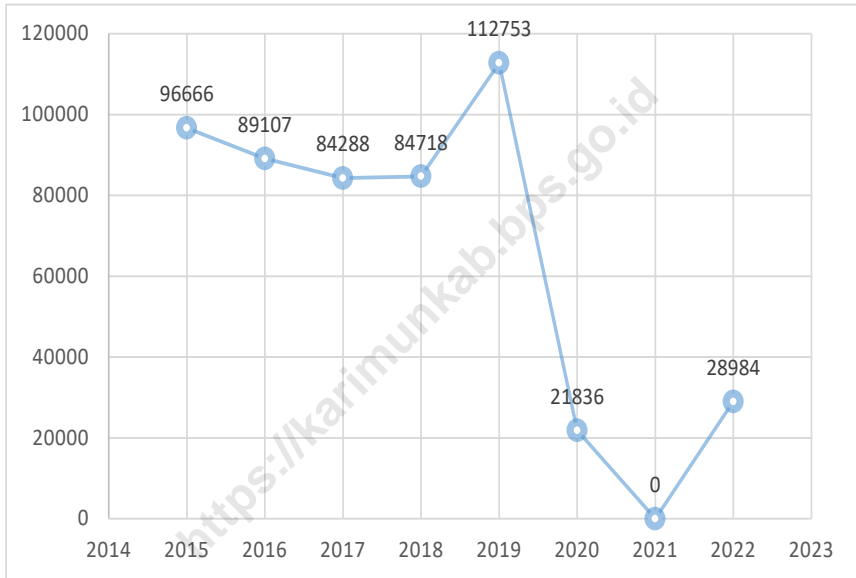
ULASAN

Di Kabupaten Karimun terdapat 37 destinasi wisata buatan dan 34 destinasi alam yang tersebar di 14 kecamatan. Pada tahun 2022 Kabupaten Karimun tercatat memiliki jumlah wisatawan mancanegara yang berkunjung sebanyak 28.984 orang. Jumlah ini mengalami peningkatan bila dibandingkan tahun 2021 yang tidak memiliki wisatawan karena pembatasan akibat pandemi, atau meningkat sebesar 100 persen. Hal ini disebabkan adanya pembatasan kunjungan karena pandemi Covid-19.

DESCRIPTION

In Karimun Regency, there are 37 man made tourism destinatinations and 34 nature tourism destininations which are spreaded in 14 subdistrict. In 2022 Karimun Regency has visited by no foreign tourists. Those numbers decreased from 2021 that reach 21.836 people or decreased 100 percent. This is caused by the prohibition of visitors because of Covid-19 pandemic.

<https://karimunkab.bps.go.id>

Gambar 22
Figures**Jumlah Wisatawan Mancanegara yang Datang di Kabupaten Karimun , 2016 - 2022**
Number of International Visitor in Karimun Regency, 2016 - 2022

Sumber/Source : Badan Pusat Statistik Kabupaten Karimun / BPS-Statistics of Karimun Regency

Tabel
Table 7.1

Jumlah Akomodasi, Kamar, dan Tempat Tidur yang Tersedia Menurut Kecamatan di Kabupaten Karimun, 2021 dan 2022
Number of Accomodation, Room, and Bed by Subdistrict in Karimun Regency, 2021 and 2022

Kecamatan Subdistrict	Akomodasi Acomodations		Kamar Room		Tempat Tidur Bed	
	2021	2022	2021	2022	2021	2022
(1)	(2)	(3)	(4)	(5)	(6)	(7)
Moro	4	4	62	74	140	-
Durai	1	1	14	8	14	-
Sugie Besar*						
Kundur	13	14	350	311	416	-
Kundur Utara	-	-	-	-	-	-
Kundur Barat	-	-	-	-	-	-
Ungar	-	-	-	-	-	-
Belat	-	-	-	-	-	-
Karimun	34	43	1 442	1 655	1 591	-
Buru	-	-	-	-	-	-
Meral	-	-	-	-	-	-
Tebing	-	-	-	-	-	-
Meral Barat	-	-	-	-	-	-
Selat Gelam*						
Karimun	52	62	1 868	2 048	2 161	-

* : Data kecamatan masih bergabung dengan kecamatan induk/ Data for this subdistrict is still merged with the origin subdistrict

Catatan / Note: Data Tahun 2021 Diambil dari Direktori Kepulauan Riau Tahun 2021

Sumber/Source: Dinas Pariwisata, Seni dan Budaya Kabupaten Karimun/Tourism, Art and Culture Service of Karimun Regency

Tabel
Table 7.2**Tingkat Penghunian Kamar Menurut Bulan dan Jenis Hotel di Kabupaten Karimun, 2022**
Room Occupancy Rate by Month and Type of Hotel in Karimun Regency, 2022

Bulan Month	Berbintang Starred	Non Bintang Non-starred	Total Total
(1)	(2)	(3)	(4)
Januari/January	4,48	11,20	8,43
Februari/February	6,39	12,95	10,25
Maret/March	7,64	12,79	10,66
April/April	4,11	12,23	8,72
Mei/May	0,09	15,59	12,149
Juni/June	10,98	17,67	14,77
Juli/July	14,35	19,54	17,35
Agustus/August	11,67	17,96	15,24
September/September	15,86	19,32	17,71
Oktober/October	14,97	21,96	18,71
November/November	17,52	20,08	18,89
Desember/December	13,55	22,23	18,81

Sumber/Sourc: Survei Hotel, BPS Kabupaten Karimun/Hotel Survey, BPS-Statistics of Karimun Regency

Tabel
Table 7.3**Rata-Rata Tamu per Kamar Menurut Bulan dan Jenis Hotel di Kabupaten Karimun, 2022**
Average Guest per Room by Month and Type of Hotel in Karimun Regency, 2022

Bulan Month	Berbintang Starred	Non Bintang Non-starred	Total Total
(1)	(2)	(3)	(4)
Januari/January	1,00	1,05	1,04
Februari/February	1,00	1,04	1,03
Maret/March	1,00	1,05	1,03
April/April	1,00	1,06	1,04
Mei/May	1,00	1,05	1,03
Juni/June	1,00	1,12	1,08
Juli/July	1,01	1,06	1,04
Agustus/ August	1,25	1,06	1,12
September/ September	1,14	1,07	1,1
Oktober/October	1,08	1,04	1,06
November/ November	1,18	1,05	1,11
Desember/ December	1,39	1,06	1,15

Sumber/Source: Survei Hotel, BPS Kabupaten Karimun/Hotel Survey, BPS-Statistics of Karimun Regency

Tabel
Table 7.4**Tingkat Pemakaian Tempat Tidur Menurut Bulan dan Jenis Hotel di Kabupaten Karimun, 2022**
Bed Using Rate by Month and Type of Hotel in Karimun Regency, 2022

Bulan Month	Berbintang Starred	Non Bintang Non-starred	Total Total
(1)	(2)	(3)	(4)
Januari/January	4,30	11,26	8,40
Februari/February	6,13	12,88	10,11
Maret/March	7,32	12,79	10,53
April/April	3,95	12,30	8,70
Mei/May	7,76	15,56	12,34
Juni/June	10,53	18,77	15,22
Juli/July	15,28	19,67	17,93
Agustus/ August	13,96	18,06	16,29
September/ September	17,33	19,50	18,50
Oktober/October	15,56	21,65	18,84
November/ November	21,80	19,99	20,78
Desember/ December	17,99	22,17	20,53

Sumber/Source: Survei Hotel, BPS Kabupaten Karimun/Hotel Survey, BPS-Statistics of Karimun Regency

Tabel
Table 7.5**Rata-Rata Lama Menginap Tamu Menurut Bulan dan Jenis Hotel di Kabupaten Karimun, 2022**
Average Length of Stay by Month and Type of Hotel in Karimun Regency, 2022

Bulan Month	Berbintang Starred	Non Bintang Non-starred	Total Total
(1)	(2)	(3)	(4)
Januari/January	1,34	1,03	1,08
Februari/February	1,41	1,04	1,11
Maret/March	1,37	1,03	1,11
April/April	1,06	1,02	1,03
Mei/May	1,32	1,01	1,08
Juni/June	1,45	1,08	1,17
Juli/July	1,48	1,06	1,17
Agustus/ August	1,40	1,02	1,13
September/ September	1,49	1,04	1,20
Oktober/October	1,45	1,08	1,20
November/ November	1,40	1,04	1,18
Desember/ December	1,61	1,06	1,20

Sumber/Source: Survei Hotel, BPS Kabupaten Karimun/Hotel Survey, BPS-Statistics of Karimun Regency

Tabel
Table 7.6**Jumlah Rumah Makan/Restoran Menurut Kecamatan di
Kabupaten Karimun, 2019 - 2022**
**Number of Restaurants by Subdistrict in Karimun
Regency, 2019 -2022**

Kecamatan Subdistrict	2019	2020	2021	2022
(1)	(2)	(3)	(4)	(5)
Moro	9	7	8	-
Durai	4	2	4	-
Sugie Besar*				4
Kundur	15	11	17	-
Kundur Utara	11	11	10	-
Kundur Barat	18	14	14	-
Ungar	2	2	2	-
Belat	6	6	6	-
Karimun	34	33	41	26
Buru	5	5	5	
Meral	20	21	30	14
Tebing	9	9	18	2
Meral Barat	6	6	11	
Selat Gelam*				
Karimun	139	127	166	46

* : Data kecamatan masih bergabung dengan kecamatan induk/ *Data for this subdistrict is still merged with the origin subdistrict*

Sumber/Source: Dinas Pariwisata, Seni dan Budaya Kabupaten Karimun/*Tourism, Art and Culture Service of Karimun Regency*

Tabel
Table 7.7**Jumlah Objek dan Daya Tarik Wisata Menurut
Kecamatan di Kabupaten Karimun, 2022**
**Number of Object and Tourist Attractions by Subdistrict
in Karimun Regency, 2022**

Kecamatan Subdistrict	Destinasi Buatan Man-made Destination	Destinasi Alam Nature Destination	Jumlah Total
(1)	(2)	(3)	(4)
Moro	8	4	12
Durai	-	4	4
Sugie Besar	-	1	1
Kundur	3	5	8
Kundur Utara	2	2	4
Kundur Barat	4	4	8
Ungar	-	1	1
Belat	-	5	5
Karimun	3	-	3
Buru	7	2	9
Meral	4	-	4
Tebing	4	2	6
Meral Barat	-	4	4
Selat Gelam	2	-	2
Karimun	37	34	71

Sumber/Source: Dinas Pariwisata, Seni dan Budaya Kabupaten Karimun/Tourism, Art and Culture Service of Karimun Regency

Tabel
Table 7.8**Jumlah Wisatawan Mancanegara yang Datang di
Kabupaten Karimun , 2016 - 2022**
*Number of International and Domestic Visitor in Karimun
Regency, 2016 - 2022*

Tahun <i>Year</i>	Jumlah <i>Total</i>
(1)	(4)
2016	89 107
2017	84 288
2018	84 718
2019	112 753
2020	21 836
2021	0
2022	28 984

Sumber/Source: Badan Pusat Statistik Kabupaten Karimun / BPS-Statistics of Karimun Regency

Tabel
Table 7.9**Jumlah Wisatawan Mancanegara Datang Menurut Asal Negara Melalui Pelabuhan Tanjung Balai Karimun, 2022**
Number of International Visitors Incoming Based on Origin via Tanjung Balai Karimun Port, 2022

Asal Negara Origin	Jumlah Wisatawan Number of Tourist	Persentase Percentage
(1)	(2)	(3)
Malaysia	16 026	55,29
Singapore	5 994	20,68
India	468	1,61
Philippines	31	0,11
Bangladesh	3	0,01
China	79	0,27
Thailand	18	0,06
Italy	27	0,09
France	4	0,01
Taiwan	8	0,03
United Kingdom	15	0,05
Australia	10	0,03
United States of America	12	0,04
Myanmar/Burma	22	0,08
Germany	4	0,01
Srilanka	-	-
Lainnya	6 263	21,61
Karimun	28 984	100

Sumber/Source: Badan Pusat Statistik Kabupaten Karimun / BPS-Statistics of Karimun Regency

Tabel
Table 7.10**Wisatawan Mancanegara yang datang Melalui
Pelabuhan Tanjung Balai Karimun perbulan, 2022
International Visitors Incoming per Month via Tanjung
Balai Karimun Port, 2022**

Bulan Month	Jumlah Total
(1)	(2)
Januari/January	-
Februari/February	-
Maret/March	-
April/April	-
Mei/May	659
Juni/June	2 519
Juli/July	4 122
Agustus/ August	3 139
September/ September	4 188
Oktober/October	4 085
November/ November	3 588
Desember/ December	6 684
Karimun	28 984

Sumber/Source: Badan Pusat Statistik Kabupaten Karimun / BPS-Statistics of Karimun Regency

Tabel
Table 7.11**Laju Kedatangan Wisatawan Mancanegara Melalui
Pelabuhan Tanjung Balai Karimun, 2015 - 2022**
*Incoming Growth of International Tourists via Tanjung
Balai Karimun Port, 2015 - 2022*

Tahun Year	Wisatawan Tourist	Laju Kedatangan Incoming Growth (%)
(1)	(2)	(3)
2015	96 666	-4,08
2016	89 107	-7,82
2017	84 288	-5,41
2018	84 718	0,51
2019	112 753	33,09
2020	21 836	-80,63
2021	-	-100,00
2022	28 984	100,00

Sumber/Source: Badan Pusat Statistik Kabupaten Karimun / BPS-Statistics of Karimun Regency

BAB 8

Chapter



TRANSPORTASI & KOMUNIKASI

Transportation & Communication



Jumlah Fasilitas Transportasi Menurut Jenis

2022

Number of Transportation Facilities by Type



PENJELASAN TEKNIS

1. Kendaraan bermotor adalah setiap kendaraan yang digerakkan oleh peralatan teknik yang ada pada kendaraan tersebut, biasanya digunakan untuk angkutan orang atau barang di atas jalan raya selain kendaraan yang berjalan di atas rel. Kendaraan bermotor yang dicatat adalah semua jenis kendaraan kecuali kendaraan bermotor TNI/Polri dan Korps Diplomatik.
2. Mobil penumpang adalah setiap kendaraan bermotor yang dilengkapi dengan tempat duduk untuk sebanyak-banyaknya delapan orang, tidak termasuk tempat duduk untuk pengemudi, baik dilengkapi atau tidak dilengkapi bagasi.
3. Mobil bis adalah setiap kendaraan bermotor yang dilengkapi dengan tempat duduk untuk lebih dari delapan orang, tidak termasuk tempat duduk untuk pengemudi, baik dilengkapi atau tidak dilengkapi bagasi.
4. Mobil truk adalah setiap kendaraan bermotor yang digunakan untuk angkutan barang, selain mobil penumpang, mobil bis dan kendaraan bermotor roda dua.

TECHNICAL NOTES

1. *Motor vehicles are any kind of vehicles motorized by machine set up in those vehicles, they are usually used for transporting peoples or goods on roads except vehicles moving along a railway line. The data cover all kinds of motor vehicles except those belong to Indonesia Army Force Indonesian State Police and Diplomatic Corps.*
2. *Passenger cars are any motor vehicles with no more than eight seats, excluding seat for driver, it can be with or without hoot.*
3. *Buses are large passenger cars having seats for more than eight passengers, excluding seat for driver, it can be with or without hoot.*
4. *Trucks are any motor vehicles used to transport goods excluding passenger cars, buses, and motorcycles.*

5. Pajak Kendaraan Bermotor (PKB) adalah pajak yang dipungut atas kepemilikan dan/atau penguasaan kendaraan bermotor.
 6. Bea Balik Nama (BBN) kendaraan bermotor adalah pajak atas penyerahan hak milik kendaraan bermotor sebagai akibat perjanjian dua pihak atau keadaan terjadi karena jual beli, tukar menukar, hibah, warisan, atau pemasukan ke dalam badan usaha.
 7. Kantor Pos adalah tempat pemberi pelayanan komunikasi tertulis dan atau surat elektronik, layanan paket, layanan logistik, layanan transaksi keuangan, dan layanan keagenan pos untuk kepentingan umum. Rumah pos berfungsi sama seperti kantor pos dan kantor pos pembantu, bedanya rumah pos biasanya terletak di daerah terpencil.
5. *Vehicle Tax is tax levied on ownership and/or control of motorized vehicles.*
 6. *Vehicle Ownership Transferred Tax is a tax on the transfer of ownership rights of motorized vehicles as a result of a two-party agreement or the situation occurs due to buying and selling, exchange, grant, inheritance, or changed into business entity.*
 7. *Post Office is a service provider facility of written communication and or electronic mail, parcel service, logistics services, financial transaction services, and postal services to public. Postal house has the same function as the post office and subsidiary of post office, the difference is that postal house is usually located in remote areas.*

ULASAN

Panjang jalan di Kabupaten Karimun 33,18 persen sudah berupa aspal. Sementara itu, 48,21 persen memiliki permukaan kerikil, semen, lapen, dan 18,61 persen masih berupa tanah. Kondisi jalan kabupaten pada tahun 2022 sebanyak 32,24 persen dalam keadaan baik.

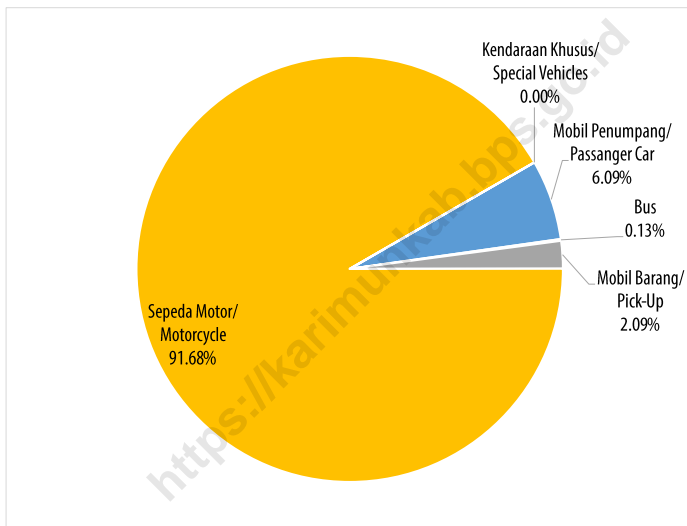
DESCRIPTION

There is 33,18 percent of regency road in Karimun Regency that made from asphalt. Meanwhile, 48,21 percent has pebbels, cement, lapen, and 18,61 percent still made from soil. The condition of regency road in 2022 is 32,24 percent in good condition.

<https://karimunkab.bps.go.id>

Gambar 23
Figures

**Jumlah Kendaraan Bermotor Menurut Jenis
Kendaraan di Kabupaten Karimun (unit), 2021**
**Number of Vehicle by Type in Karimun Regency (unit),
2021**



Sumber/Source: Kepolisian Daerah Propinsi Kepulauan Riau/ Regional Police Office of Kepulauan Riau Province

Tabel
Table 8.1**Jumlah Fasilitas Transportasi Menurut Jenis dan Kecamatan di Kabupaten Karimun, 2022**
Number of Transportation Facilities by Type and Sub District in Karimun Regency, 2022

Kecamatan Subdistrict	Bandara Airport	Terminal Subdistrict	Pelabuhan Port
(1)	(2)	(3)	(4)
Moro	-	-	-
Durai	-	-	-
Kundur	-	-	-
Kundur Utara	-	-	-
Kundur Barat	-	-	-
Ungar	-	-	-
Belat	-	-	-
Karimun	-	-	-
Buru	-	-	-
Meral	-	1	-
Tebing	1	-	-
Meral Barat	-	-	-
Karimun	1	1	107

Sumber/Source: Dinas Perhubungan Kabupaten Karimun / Transportation Department of Karimun Regency

Tabel 8.2 Jumlah Kendaraan Bermotor yang Terdaftar Menurut Jenis Kendaraan di Kabupaten Karimun, 2022
Number of Vehicle by Type in Karimun Regency (unit), 2022

Jenis Kendaraan Type	2022
(1)	(2)
Mobil Penumpang Passenger Cars	1
Bus Buses	8
Mobil Barang Freight Cars	3
Sepeda Motor Motorcycles	104
Karimun	116

Sumber/Source: Kepolisian Daerah Propinsi Kepulauan Riau/ Regional Police Office of Kepulauan Riau Province

Tabel
Table 8.3**Panjang Jalan Menurut Kecamatan dan Pemerintahan yang Berwenang Mengelolanya di Kabupaten Karimun (km), 2022**
Length of Roads by Subdistrict and Level of Government Authority in Karimun Regency (km), 2022

Kecamatan Subdistrict	Negara State	Provinsi Province	Kabupaten Regency	Jumlah Total
(1)	(2)	(3)	(4)	(5)
Moro	---	---	---	---
Durai	---	---	---	---
Kundur	---	---	---	---
Kundur Utara	---	---	---	---
Kundur Barat	---	---	---	---
Ungar	---	---	---	---
Belat	---	---	---	---
Karimun	---	---	---	---
Buru	---	---	---	---
Meral	---	---	---	---
Tebing	---	---	---	---
Meral Barat	---	---	---	---
Karimun	---	---	---	---

Sumber/Source: Dinas Pekerjaan Umum dan Penataan Ruang Kabupaten Karimun/Department of Public Works and Spatial Planning of Karimun Regency

Tabel
Table 8.4**Panjang Jalan Kabupaten Menurut Kecamatan dan Jenis Permukaan di Kabupaten Karimun (km), 2022**
Length of Regency Roads by Subdistrict and Type of Road Surface in Karimun Regency (km), 2022

Kecamatan Subdistrict	Aspal Pavement	Kerikil, Semen, Lapen Pebbles, Cement, Lapen	Tanah Soil	Jumlah Total
(1)	(2)	(3)	(4)	(5)
Moro	27 095	95 320	41 130	163 545
Durai	-	91 149	4 980	96 129
Sugie Besar*				-
Kundur	63 612	72 600	17 308	153 520
Kundur Utara	22 475	22 500	20 000	64 975
Kundur Barat	11 600	9 000	12 900	33 500
Ungar	-	21 500	-	21 500
Belat	-	45 900	18 100	64 000
Karimun	50 091	2 821	39 029	91 941
Buru	21 260	65 800	10 850	97 910
Meral	62 424	252	-	62 676
Tebing	35 196	-	450	35 646
Meral Barat	-	-	-	-
Selat Gelam*				-
Karimun	293 753	426 842	164 747	885 342

* : Data kecamatan masih bergabung dengan kecamatan induk/ Data for this subdistrict is still merged with the origin subdistrict

Sumber/Source: Dinas Pekerjaan Umum dan Penataan Ruang Kabupaten Karimun/Department of Public Works and Spatial Planning of Karimun Regency

Tabel
Table 8.5**Panjang Jalan Kabupaten Menurut Kecamatan dan Kondisi di Kabupaten Karimun (km), 2022**
Length of Regency Roads by Subdistrict and Condition in Karimun Regency (km), 2022

Kecamatan Subdistrict	Baik Good	Sedang Moderate	Rusak Damaged	Rusak Berat Severely Damaged Total
(1)	(2)	(3)	(4)	(5)
Moro	27 095	63 515	28 000	44 935
Durai	5 950	77 799	7 400	4 980
Sugie Besar*				
Kundur	54 712	73 880	6 220	18 708
Kundur Utara	22 475	22 500	-	20 000
Kundur Barat	10 600	1 000	8 500	13 400
Ungar	-	-	21 500	-
Belat	-	-	45 900	18 100
Karimun	52 362	550	-	39 029
Buru	24 860	61 600	600	10 850
Meral	57 851	3 201	1 372	252
Tebing	29 496	3 900	1 800	450
Meral Barat	-	-	-	-
Selat Gelam*				
Karimun	285 401	307 945	121 292	170 704

* : Data kecamatan masih bergabung dengan kecamatan induk/ *Data for this subdistrict is still merged with the origin subdistrict*

Sumber/Source: Dinas Pekerjaan Umum dan Penataan Ruang Kabupaten Karimun/Department of Public Works and Spatial

Tabel
Table 8.6

Banyaknya Kunjungan Kapal Pelayaran Dalam dan Luar Negeri di Kabupaten Karimun, 2020 - 2022
Number of Calls of Domestic and International Voyage in Karimun Regency, 2021 - 2022

Tahun Year	Dalam Negeri Domestic		Luar Negeri International	
	Unit Unit	Isi Kotor GRT	Unit Unit	Isi Kotor GRT
(1)	(2)	(3)	(4)	(5)
2020	42 252	2 749 622	2 413	2 305 366
2021	43 303	2 451 884	728	421 309
2022	---	---	---	---

Sumber/Source: BPS, SIMMOPEL/ BPS-Statistics Indonesia, SIMMOPPEL

Tabel 8.7
Table

Banyaknya Penumpang yang Datang dan Berangkat Menurut Jenis Pelayaran di Kabupaten Karimun, 2020 - 2022

Number of Arrived and Departured Passenger by Kind of Voyage in Karimun Regency, 2020 - 2022

Tahun Year	Berangkat Departured		Datang Arrived	
	Dalam Negeri Domestic	Luar Negeri International	Dalam Negeri Domestic	Luar Negeri International
(1)	(2)	(3)	(4)	(5)
2020	675 298	82 341	723 294	74 427
2021	729 370	-	766 803	-
2022	---	---	---	---

Sumber/Source: BPS, SIMMOPEL/ BPS-Statistics Indonesia, SIMMOPPEL

Tabel 8.8 Bongkar Muat Barang Menurut Jenis Pelayaran di Kabupaten Karimun (ton), 2020 - 2022
Table *Unloaded and Loaded Cargo by Kind of Voyage in Karimun Regency (ton) , 2020 - 2022*

Tahun Year	Dalam Negeri Domestic		Luar Negeri International	
	Bongkar Unloaded	Muat Loaded	Bongkar Unloaded	Muat Loaded
(1)	(2)	(3)	(4)	(5)
2020	200 514	835 876	162 700	1 519 996
2021	168 701	121 584	66 894	83 465
2022	---	---	---	---

Sumber/Source: BPS, SIMMOPEL/ BPS-Statistics Indonesia, SIMMOPPEL

Tabel
Table 8.9**Jumlah Kantor Pos Pembantu Menurut Kecamatan di
Kabupaten Karimun, 2019 - 2022**
**Number of Post Offices Subsidiaries by Subdistrict in
Karimun Regency, 2019 - 2022**

Kecamatan Subdistrict	2019	2020	2021	2022
(1)	(2)	(3)	(4)	(5)
Moro	1	1	1	1
Durai	-	-	-	-
Kundur	1	1	1	1
Kundur Utara	-	-	-	-
Kundur Barat	1	1	1	1
Ungar	-	-	-	-
Belat	-	-	-	-
Karimun	1	1	1	1
Buru	-	-	-	-
Meral	1	1	1	1
Tebing	-	-	-	-
Meral Barat	-	-	-	-
Karimun	5	5	5	5

Sumber/Source: Kantor Pos Kabupaten Karimun/Post Office of Karimun Regency

BAB 9

Chapter



PERBANKAN & INVESTASI

Banking & Investation

Jumlah Koperasi

2022

Number of Coperation



Aktif
Active

176



Tidak Aktif
Non Active

220

Jumlah Anggota

2022

Number of Members



1327

PENJELASAN TEKNIS**TECHNICAL NOTES**

- | | |
|--|---|
| <p>1. Koperasi adalah badan yang usaha yang beranggotakan orang seorang atau badan hukum koperasi dengan melandaskan kegiatannya berdasarkan prinsip koperasi sekaligus sebagai gerakan ekonomi rakyat yang berdasar atas asas kekeluargaan.</p> | <p>1. <i>Cooperative is an establishment that its members are people or establishments with legal status of cooperative and its activities based on people economic movement.</i></p> |
| <p>2. Sisa Hasil Usaha Koperasi merupakan pendapatan koperasi yang diperoleh dalam satu tahun buku dikurangi dengan biaya, penyusutan, dan kewajiban lainnya termasuk pajak dalam tahun buku yang bersangkutan.</p> | <p>2. <i>Net profit of cooperative is gross income in one year minus expenses, depreciation, and other liabilities including taxes in current year.</i></p> |
| <p>3. Modal koperasi adalah sejumlah dana yang akan digunakan untuk melakukan kegiatan-kegiatan atau usaha-usaha dalam koperasi.</p> | <p>3. <i>Cooperative's invested/capital is the amount of funds that will be used to carry out activities or business in cooperative.</i></p> |
| <p>4. Omset adalah nilai dari angka pemasukan yang bersumber dari penjualan produk atau jasa dari perusahaan.</p> | <p>4. <i>Turnover is the value of income derived from the sale of products or services from a company.</i></p> |
| <p>5. Aktiva atau aset adalah sumber daya atau benda yang memiliki nilai moneter/ekonomi dan dimiliki oleh individu atau entitas.</p> | <p>5. <i>Assets are resources or objects that have monetary/economic value and are owned by individuals or entities.</i></p> |

6. Penanaman Modal Asing (PMA) merupakan bentuk investasi dengan jalan membangun, membeli total atau mengakuisisi perusahaan.
 7. Penanaman Modal Dalam Negeri (PMDN) adalah kegiatan menanam modal untuk melakukan usaha di wilayah Indonesia yang dilakukan oleh penanam modal dalam negeri dengan menggunakan modal dalam negeri.
 8. Investasi adalah penanaman uang atau modal pada suatu perusahaan atau proyek untuk tujuan memperoleh keuntungan.
6. *Foreign Establishment is a form of investment by building, buying a total or acquiring a company.*
 7. *Domestic Establishment is an investment activity to conduct business in the territory of Indonesia carried out by domestic investors using domestic capital.*
 8. *Investment is investing money or capital in a company or project for the purpose of making a profit.*

ULASAN**DESCRIPTION**

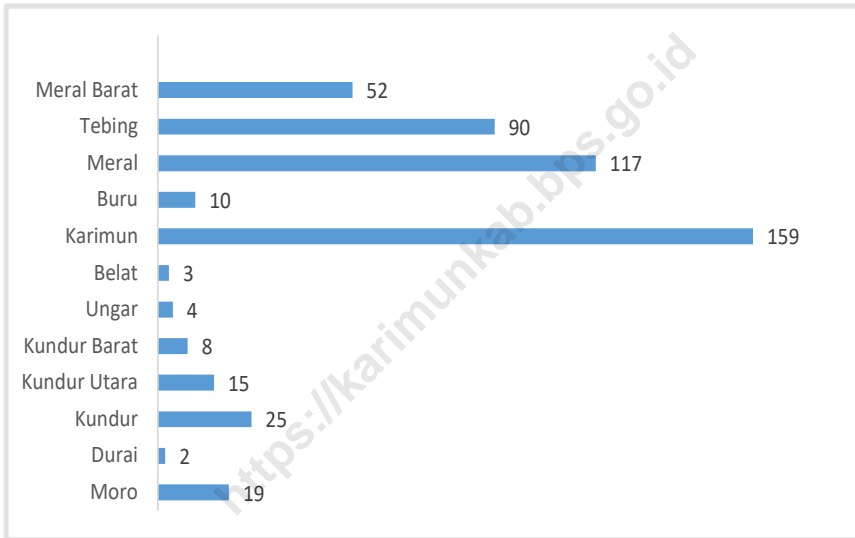
Nilai investasi perusahaan PMDN pada tahun 2022 sebesar 3.713 miliar rupiah. Sedangkan nilai investasi perusahaan PMA pada tahun 2022 sebesar 1.254 miliar rupiah.

The investment value of domestic establishment in 2022 is 3.713 billion rupiahs. Meawile, at foreign value is 1.254 billion rupiah.

<https://karimunkab.bps.go.id>

Gambar 24
Figures

Jumlah Perusahaan Yang Investasi pada Kawasan Non-FTZ Menurut Kecamatan di Kabupaten Karimun, 2022
Number of Foreign and Domestic Establishment on NonFTZ area by Subdistrict in Karimun Regency, 2022



Sumber/Source : Dinas Penanaman Modal dan Pelayanan Terpadu Satu Pintu Kabupaten Karimun/ Board of Capital Investment and Integrated Servicing Permit of Karimun Regency

Tabel 9.1
Table**Jumlah Kantor Bank Menurut Kelompok Bank di
Kabupaten Karimun, 2018 - 2022**
**Number of Bank by Type of Bank in Karimun Regency,
2018 - 2022**

Kelompok Bank Type of Bank	2018	2019	2020	2021	2022
(1)	(2)	(3)	(4)	(5)	(6)
Kantor Pusat <i>Central Office</i>	-	-	-	-	---
Kantor Cabang <i>Branch Office</i>	2	2	2	2	---
Kantor Cabang Pembantu <i>Sub Branch Office</i>	6	5	5	16	----
Kantor Kas <i>Cash Office</i>	6	6	6	-	---

Sumber/Source: Otoritas Jasa Keuangan Indonesia/Financial Services Authority of Indonesia

Tabel
Table 9.2**Jumlah Aktiva Bank Umum Menurut Akhir Periode di
Kabupaten Karimun (juta rupiah), 2020 - 2022**
**Total Commercial Banks Assets by End of Period in
Karimun Regency (million rupiahs), 2020- 2022**

Bulan Month	2020	2021	2022
(1)	(2)	(3)	(4)
Januari/January	1 513 482,26	1597255	---
Februari/February	1 523 631,44	1651586	---
Maret/March	1 562 156,89	1697032	---
April/April	1 629 149,47	1776494	---
Mei/May	1 697 965,98	1729692	---
Juni/June	1 712 516,08	1751962	---
Juli/July	1 645 962,37	1793137	---
Agustus/ August	1 676 389,80	1811278	---
September/ September	1 734 416,12	1810607	---
Oktober/October	1 662 414,92	1787585	---
November/ November	1 725 458,89	1725250	---
Desember/ December	1 699 321,78	1795143	---

Sumber/Source: Bank Indonesia, Cabang batam/Bank Indonesia, Batam

Tabel 9.3
Table

Jumlah Perusahaan PMA dan PMDN Yang Investasi pada Kawasan Non-FTZ Menurut Kecamatan di Kabupaten Karimun, 2022
Number of Foreign and Domestic Establishment on NonFTZ area by Subdistrict in Karimun Regency, 2022

Kecamatan Subdistrict	Perusahaan PMA Foreign Establishment	Perusahaan PMDN Domestic Establishment	Jumlah Total
(1)	(2)	(3)	(4)
Moro	1	18	19
Durai	-	2	2
Sugie Besar*			
Kundur	1	24	25
Kundur Utara	1	14	15
Kundur Barat	1	7	8
Ungar	-	4	4
Belat	-	3	3
Karimun	-	159	159
Buru	-	10	10
Meral	3	114	117
Tebing	1	89	90
Meral Barat	4	48	52
Selam Gelam*			
Karimun	12	492	504

* : Data kecamatan masih bergabung dengan kecamatan induk/ Data for this subdistrict is still merged with the origin subdistrict

Sumber/Source: Dinas Penanaman Modal dan Pelayanan Terpadu Satu Pintu Kabupaten Karimun/ Board of Capital Investment and Integrated Servicing Permit of Karimun Regency

Tabel 9.4
Table

Jumlah Investasi Perusahaan PMA dan PMDN pada Wilayah Non-FTZ Menurut Kecamatan di Kabupaten Karimun (Rupiah), 2022
Foreign and Domestic Investment Value on Non-FTZ area by Subdistrict in Karimun Regency (Rupiah), 2022

Kecamatan Subdistrict	Perusahaan PMA Foreign Establishment (Rupiah)	Perusahaan PMDN Domestic Establishment (Rupiah)	Jumlah Total (Rupiah)
(1)	(2)	(3)	(4)
Moro	487 000 000 000	399 923 331 170	886 923 331 170
Durai	-	1 663 138 246	1 663 138 246
Sugie Besar*			
Kundur	138 000 000 000	104 257 515 000	242 257 515 000
Kundur Utara	14 844 480 000	41 225 012 000	56 069 492 000
Kundur Barat	10 450 000 000	22 929 038 011	33 379 038 011
Ungar	-	5 133 500 000	5 133 500 000
Belat	-	11 682 100 000	11 682 100 000
Karimun	-	867 082 022 249	867 082 022 249
Buru	-	131 247 758 241	131 247 758 241
Meral	89 980 415 886	543 901 227 365	633 881 643 251
Tebing	34 150 000 000	494 792 454 208	528 942 454 208
Meral Barat	480 570 213 173	1 090 070 706 900	1 570 640 920 073
Selama Gelam*			
Karimun	1 254 995 109 059	3 713 907 803 390	4 968 902 912 449

*: Data kecamatan masih bergabung dengan kecamatan induk/ Data for this subdistrict is still merged with the origin subdistrict

Sumber/Source: Dinas Penanaman Modal dan Pelayanan Terpadu Satu Pintu Kabupaten Karimun/ Board of Capital Investment and Integrated Servicing Permit of Karimun Regency

Tabel 9.5
Table**Jumlah Koperasi dan Anggota di Kabupaten Karimun, 2022**
Number of Cooperation and Members in Karimun Regency, 2022

Rincian Description	2022
(1)	(2)
Jumlah koperasi Number of Cooperation	396
Aktif/ Active	176
Tidak aktif/Non Active	220
Jumlah Anggota Number of Members	1327
Laki-Laki/ Male	614
Perempuan/Female	713

Sumber/Source: Dinas Koperasi, Usaha Kecil, dan Menengah Provinsi Kepulauan Riau/ *Cooperartive Service, Small and Medium Enterprises of Kepulauan Riau Province*


Tabel
Table 9.6**Modal, Volume Usaha, dan Sisa Hasil Usaha Koperasi di Kabupaten Karimun (rupiah), 2022**
Invested, Business Volume, and Profit of Cooperative in Karimun Regency (rupiah), 2022

Rincian Description	2022
(1)	(2)
Modal Sendiri <i>Invested Internal</i>	7 352 354 203
Modal Luar <i>Invested External</i>	1 892 232 399
Volume Usaha <i>Business Volume</i>	7 062 742 448
Sisa Hasil Usaha <i>Profit</i>	1 106 596 680

Sumber/Source: Dinas Koperasi, Usaha Kecil, dan Menengah Provinsi Kepulauan Riau/ *Cooperative Service, Small and Medium Enterprises of Kepulauan Riau Province*

BAB 10

Chapter



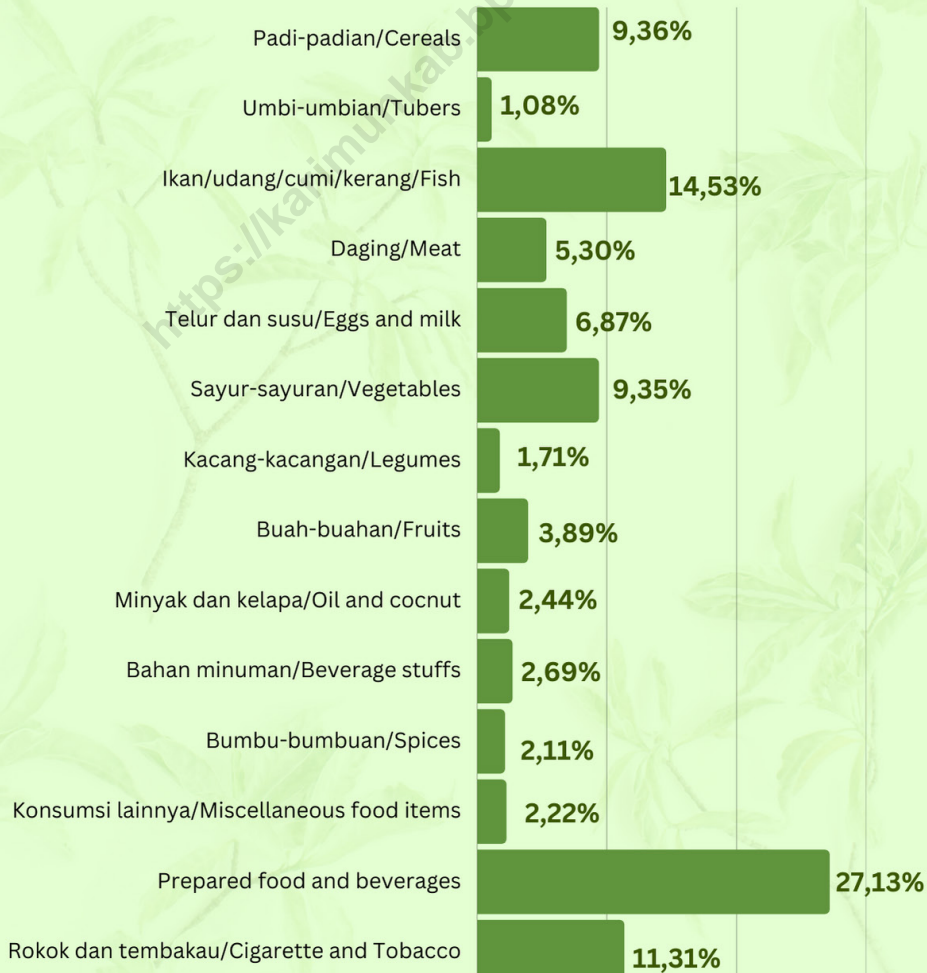
PENGELUARAN PENDUDUK

Population Expenditure

Persentase Pengeluaran Rata-Rata Perkapita Sebulan
Menurut Kelompok Makanan di Kabupaten Karimun (Rupiah)

2022

Percentage of Monthly Average Expenditure per Capita by Food Group
in Karimun Regency (Rupiah)



PENJELASAN TEKNIS

1. Pengeluaran rata-rata per kapita adalah biaya yang dikeluarkan untuk konsumsi semua anggota rumah tangga selama sebulan baik yang berasal dari pembelian, pemberian maupun produksi sendiri dibagi dengan banyaknya anggota rumah tangga dalam rumah tangga tersebut.

TECHNICAL NOTES

1. *Per capita Average Expenditure is the cost spent for all household members consumption during the month, whether from purchasing, giving or own production, divided by the number of household members in the household.*

<https://karimunkab.bps.go.id>

ULASAN

Tingkat kesejahteraan suatu rumah tangga dapat dilihat melalui besarnya pendapatan yang diterima. Mengingat data pendapatan yang akurat sulit diperoleh, maka pendekatan yang sering dilakukan adalah melalui pendekatan pengeluaran rumah tangga.

Pengeluaran rata-rata perkapita penduduk Kabupaten Karimun tahun 2021 sebesar 707.247 rupiah per bulan untuk kelompok pengeluaran makanan dan 679.907 rupiah per bulan untuk kelompok pengeluaran bukan makanan. Di kelompok pengeluaran makanan, pengeluaran terbesar adalah pengeluaran makanan dan minuman jadi yaitu sebesar 27,13 persen. Sementara itu, di kelompok non makanan, pengeluaran terbesar adalah pengeluaran perumahan dan fasilitas rumah tangga yaitu sebesar 60,14 persen.

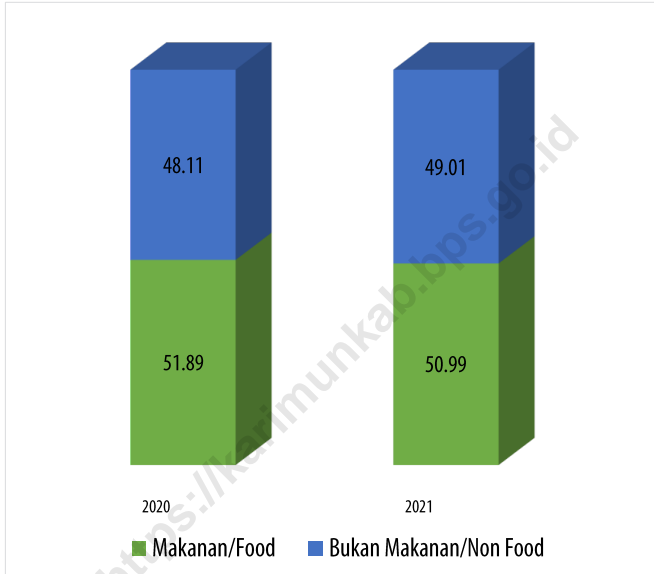
DESCRIPTION

The welfare level of a household is significantly correlated with total income. Data on income is very difficult to collect, such that the welfare level of population are commonly approximated (estimated) through household expenditure.

The average expenditure percapita of Karimun regency's people in 2021 is 707.247 rupiahs per month for food group expenditure and 679.907 rupiahs per months for non food group expenditure. In food group expenditure, the biggest expenditure is prepared foods and beverages which is 27,13 percent. meanwhile, in non food group, the biggest expenditure is for housing and household facilities which is 60,14 percent.

Gambar 25
Figures

Persentase Pengeluaran Penduduk di Kabupaten Karimun, 2021
Percentage of Population Expenditure in Karimun Regency, 2021



Sumber/Source : BPS Kabupaten Karimun/BPS-Statistics of Karimun Regency

Tabel
Table 10.1

**Pengeluaran Rata-rata Perkapita Sebulan Menurut
Kelompok Komoditas di Kabupaten Karimun (Rupiah),
2021 - 2022**
*Monthly Average Expenditure Per Capita by Commodity
Group in Karimun Regency (Rupiahs), 2021 - 2022*

Kelompok Komoditas Commodity Group	2021	2022
(1)	(2)	(3)
Makanan/Food		
Padi-padian/Cereals	66 179	---
Umbi-umbian/Tubers	7 622	---
Ikan/Fish	102 796	---
Daging/Meat	37 503	---
Telur dan susu/Eggs and milk	48 619	---
Sayur-sayuran/Vegetables	66 146	---
Kacang-kacangan/Legumes	12 109	---
Buah-buahan/Fruits	27 546	---
Minyak dan lemak/Oil and fats	17 229	---
Bahan minuman/Beverage stuffs	19 057	---
Bumbu-bumbuan/Spices	14 894	---
Konsumsi lainnya/Miscellaneous food items	15 731	---
Makanan dan minuman jadi/ Prepared food and beverages	191 860	---
Tembakau dan sirih/Tobacco and betel	79 956	---
Jumlah Makanan/Total Food	707 247	666 998

Lanjutan Tabel/*Continued Table* 10.1

Kelompok Komoditas <i>Commodity Group</i>	2021	2022
(1)	(2)	(3)
Bukan Makanan/<i>Non-food</i>		
Perumahan, bahan bakar, penerangan, air <i>Housing and household facility</i>	408 915	---
Aneka barang dan jasa <i>Goods and services*</i>	132 898	---
Pakaian, alas kaki, dan tutup kepala <i>Clothing, footwear, and headgear</i>	37 195	---
Barang yang tahan lama <i>Durable goods</i>	29 689	---
Pajak pemakaian dan premi asuransi <i>Taxes and insurances</i>	49 244	---
Keperluan pesta dan upacara <i>Parties and ceremonies</i>	21 966	---
Jumlah Non Makanan/<i>Total Non-Food</i>	679 907	---
Karimun	1 387 154	644 419

Catatan/ Note : Data 2022 merupakan engeluaran rata-rata perkapita untuk golongan 40 persen tengah/ *Data for 20222 is the average spending of the minddle 40s*

Sumber/*Source*: BPS, Survei Sosial Ekonomi Nasional (Susenas)/*BPS-Statistics Indonesia, National Socioeconomic Survey*

Tabel
Table 10.2

Persentase Pengeluaran Rata-rata Perkapita Sebulan Menurut Kelompok Komoditas di Kabupaten Karimun (Rupiah), 2021 - 2022
Percentage of Monthly Average Expenditure Per Capita by Commodity Group in Karimun Regency (Rupiahs), 2021 - 2022

Kelompok Komoditas Commodity Group	2021	2022
(1)	(2)	(3)
Makanan/Food		
Padi-padian/Cereals	9,36	---
Umbi-umbian/Tubers	1,08	---
Ikan/Fish	14,53	---
Daging/Meat	5,30	---
Telur dan susu/Eggs and milk	6,87	---
Sayur-sayuran/Vegetables	9,35	---
Kacang-kacangan/Legumes	1,71	---
Buah-buahan/Fruits	3,89	---
Minyak dan lemak/Oil and fats	2,44	---
Bahan minuman/Beverage stuffs	2,69	---
Bumbu-bumbuan/Spices	2,11	---
Konsumsi lainnya/Miscellaneous food items	2,22	---
Makanan dan minuman jadi/ Prepared food and beverages	27,13	---
Tembakau dan sirih/Tobacco and betel	11,31	---
Persentase Makanan/Percentage of Food	50,99	---

Lanjutan Tabel/*Continued Table* 10.2

Kelompok Komoditas <i>Commodity Group</i>	2021	2022
(1)	(2)	(3)
Bukan Makanan/<i>Non-food</i>		
Perumahan, bahan bakar, penerangan, air <i>Housing and household facility</i>	60,14	---
Aneka barang dan jasa <i>Goods and services*</i>	19,55	---
Pakaian, alas kaki, dan tutup kepala <i>Clothing, footwear, and headgear</i>	5,47	---
Barang yang tahan lama <i>Durable goods</i>	4,37	---
Pajak pemakaian dan premi asuransi <i>Taxes and insurances</i>	7,24	---
Keperluan pesta dan upacara <i>Parties and ceremonies</i>	3,23	---
Persentase Non Makanan/<i>Percentage of Non-Food</i>	49,01	---
Karimun	100,00	---

Sumber/*Source*: BPS, Survei Sosial Ekonomi Nasional (Susenans)/*BPS-Statistics Indonesia, National Socioeconomic Survey*

BAB 11

Chapter



PERDAGANGAN LUAR NEGERI

Foreign Trade



Ekspor
Export



1,80
Miliar USD
Billion



1,14
Miliar USD
Billion

Impor
Import

PENJELASAN TEKNIS

TECHNICAL NOTES

- | | |
|--|--|
| <p>1. Sistem pencatatan Statistik Ekspor dan Impor adalah "General Trade" dengan wilayah pencatatan meliputi seluruh wilayah kepabeanaan Indonesia.</p> | <p>1. <i>The recording of export and import statistics is based on General Trade System covering all Indonesian customs areas.</i></p> |
| <p>2. Pengesahan dokumen kepabeanaan ekspor dan impor dilakukan oleh Bea dan Cukai berdasarkan Persetujuan Muat/Bongkar Barang.</p> | <p>2. <i>The legalization of customs export and import documents is conducted by the Customs and Excise Office.</i></p> |
| <p>3. Data ekspor berasal dari dokumen kepabeanaan BC 3.0 atau yang disebut dokumen Pemberitahuan Ekspor Barang (PEB) yang diisi oleh eksportir.</p> | <p>3. <i>The export data are compiled based on customs export documents BC 3.0 or known as Export Declarations (PEB), filled by exporters.</i></p> |
| <p>4. Data impor berasal dari dokumen kepabeanaan BC 2.0 atau yang disebut dokumen Pemberitahuan Impor Barang (PIB), Pemberitahuan Impor Barang Khusus (PIBK), Pemberitahuan Pabean Free Trade Zone (PPFTZ) dan dokumen kepabeanaan BC 2.3 yang mencatat impor barang dari Luar Negeri ke Kawasan Berikat.</p> | <p>4. <i>The import data are compiled based on customs import documents BC 2.0 or known as Import Declarations Form (PIB), Import Declarations Form for Special Commodity (PIBK), Customs Declaration Form for Free Trade Zone (PPFTZ), and customs import documents BC 2.3 which records import goods from foreign country to Bounded Zones Area.</i></p> |
| <p>5. Barang-barang yang dikirim ke luar negeri untuk diolah dicatat sebagai ekspor, sedangkan hasil olahan yang dikembalikan ke Indonesia dicatat sebagai impor.</p> | <p>5. <i>Goods send abroad for processing purposes are recorded as export while its product sent to Indonesia are recorded as import.</i></p> |

6. Barang-barang luar negeri yang diolah di dalam negeri dicatat sebagai barang impor meskipun barang olahan tersebut akan kembali ke luar negeri.
 7. Barang-barang yang tidak dicakup dalam pencatatan:
 - a. Pakaian dan barang-barang perhiasan penumpang.
 - b. Barang-barang bawaan penumpang dari/ke luar negeri untuk dipakai sendiri, kecuali lemari es, pesawat televisi, dan sebagainya.
 - c. Barang-barang untuk keperluan perwakilan kedutaan suatu negara.
 - d. Barang-barang ekspedisi dan ekshibisi atau pameran.
 - e. Barang-barang untuk militer yang diimpor langsung oleh angkatan bersenjata.
 - f. Pembungkus/peti kemas untuk diisi kembali.
 - g. Uang dan surat-surat berharga.
 - h. Barang-barang contoh.
 8. Sistem pengolahan dokumen impor/ekspor Indonesia adalah sistem "Carry Over" yaitu dokumen ditunggu selama satu bulan, setelah bulan berjalan, sedangkan dokumen-dokumen yang terlambat akan diolah pada bulan berikutnya. Dengan demikian dokumen bulan-bulan sebelumnya yang terlambat diterima dan masuk pada bulan
6. *Foreign goods processed in Indonesia are still recorded as imports although the products will be sent to abroad.*
 7. *The following goods are not included in the statistics:*
 - a. *Clothings and passengers' jewelry*
 - b. *Luggage of passengers for own use, except refrigerators, television sets, etc.*
 - c. *Goods imported/exported for the use of foreign representative countries/embassies.*
 - d. *Goods for expeditions, and shows or exhibitions.*
 - e. *Packings/containers to be refilled.*
 - f. *Military goods directly imported by the Armed Forces.*
 - g. *Bank notes and securities.*
 - h. *Sample goods*
 8. *The carry-over system is used in processing Indonesian export and import documents. Documents are processed one month after the current month, while those received later will be processed for the succeeding month. This means previous documents received in the current month will be treated as processed documents.*

berjalan, diperlakukan sebagai dokumen bulan pengolahan.

- | | |
|---|--|
| <p>9. Pelabuhan Muat adalah pelabuhan darimana barang diangkut ke luar negeri atau diekspor.</p> | <p>9. <i>Port of loading is port where the goods are transported out of the country or exported.</i></p> |
| <p>10. Negara tujuan adalah negara tujuan akhir yang diketahui untuk barang ekspor yang dikirim ke luar negeri.</p> | <p>10. <i>Country of destination is country that is known to export goods sent abroad.</i></p> |
| <p>11. Jenis komoditi adalah barang ekspor yang dicatat sesuai kode Harmonized System (HS).</p> | <p>11. <i>Type commodity is exported goods recorded based on Harmonized System (HS) code.</i></p> |

ULASAN

Pada tahun 2022, ekspor Kabupaten Karimun mencapai 1,8 miliar USD. Ekspor terbesar terjadi pada bulan Juni yaitu sebesar 198 juta USD. Jenis barang yang diekspor dengan nilai terbesar adalah bahan bakar mineral yaitu sebesar 1,6 miliar USD, kemudian berbagai produk kimia sebesar 193 juta USD, dan timah sebesar 80 juta USD. Negara tujuan ekspor terbesar Kabupaten Karimun adalah Tiongkok dan Singapura.

Sementara itu, nilai impor pada tahun ini mencapai 1,1 miliar USD. Nilai impor terbesar di Kabupaten Karimun terjadi pada bulan Desember yaitu sebesar 202 juta USD. Jenis barang terbanyak yang diimpor adalah bahan bakar mineral senilai 0,9 miliar USD dan benda-benda dari besi dan baja senilai 106 juta USD. Impor terbesar Kabupaten Karimun berasal dari negara Malaysia senilai 342 juta USD.

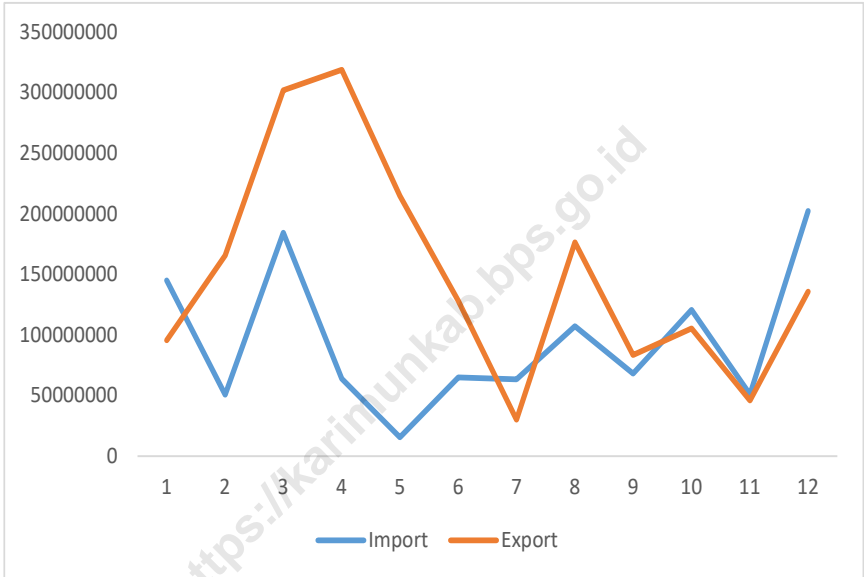
DESCRIPTION

In 2021, export of Karimun Regency has reached 1,8 billion USD. The biggest export occurred in June which is 1598 million USD. Biggest export value of Karimun Regency are mineral which is 1,6 billion USD, then many kind of mechanical products about 193 million USD, and tin 80 million USD. The biggest destination country of Karimun Regency's export is Tiongkok and Singapore.

Meanwhile, import in this year reached 1,1 billion USD. The biggest import occurred in April which is 202 million USD. The biggest import that Karimun Regency received are mineral 0,9 billion USD and iron product 106 million USD. Import of Karimun Regency mostly come from Malaysia which is 342 million USD.

Gambar 26
Figures

Nilai Ekspor dan Impor Menurut Bulan di Kabupaten Karimun, 2022
Value of Export and Import by Months in Karimun Regency, 2022



Sumber/Source : BPS Kabupaten Karimun/BPS-Statistics of Karimun Regency

Tabel
Table 11.1**Volume dan Nilai Ekspor Menurut Pelabuhan di
Kabupaten Karimun, 2022**
**Volume and Value of Exports by Sea Port in Karimun
Regency, 2022**

Pelabuhan Sea Port	Volume Volume (kg)	Nilai Value (USD)
(1)	(2)	(3)
Pasir Panjang	250 144 000	1 618 292
Tanjung Batu	7 964 250	5 658 719
Tanjung Balai Karimun	9 614 611 408	1 795 467 434
Karimun	9 872 719 658	1 802 744 445

Sumber/Source: BPS Kabupaten Karimun/BPS-Statistics of Karimun Regency

Tabel 11.2
Table**Volume dan Nilai Ekspor Menurut Bulan di Kabupaten Karimun, 2022**
Volume and Value of Exports by Month in Karimun Regency, 2022

Bulan Month	Volume Volume (kg)	Nilai Value (USD)
(1)	(2)	(3)
Januari/January	850 758 630	95 684 335
Februari/February	938 189 963	165 641 997
Maret/March	1 083 966 053	302 063 160
April/April	912 809 668	319 055 616
Mei/May	790 236 173	214 854 607
Juni/June	727 914 363	128 133 319
Juli/July	739 021 257	30 166 111
Agustus/ August	782 652 157	176 363 288
September/ September	752 945 121	83 572 669
Oktober/October	729 857 316	105 347 580
November/ November	714 631 756	45 999 480
Desember/ December	849 737 201	135 862 281
Karimun	9 872 719 658	1 802 744 445

Sumber/Source: BPS Kabupaten Karimun/BPS-Statistics of Karimun Regency

Tabel
Table 11.3**Volume dan Nilai Ekspor Menurut Rincian Jenis Barang
Kode HS 2 Digit di Kabupaten Karimun, 2022**
**Volume and Value of Exports by Kinds of Goods by 2
Digit HS Code in Karimun Regency, 2022**

Kode HS HS Code	Jenis Barang Kind of Goods	Volume Volume (kg)	Nilai Value (USD)
(1)	(2)	(3)	(4)
3	Ikan dan Udang	3 047 404	5 336 570
4	Susu, Mentega Telur	2 941	867 369
5	Produk hewani	240	270
8	Buah-buahan	7 628 026	6 493 890
13	Lak, Getah, dan Damar	40 000	2 751
19	Olahan dari tepung	25 800	59 068
20	Olahan dari buah-buahan/sayuran	1 003 250	93 445
22	Minuman	380 000	37 134
25	Garam, Belerang, Kapur	8 356 390 000	49 823 194
27	Bahan bakar mineral	1 406 813 572	991 078 622
29	Bahan kimia organik	4	85
32	Sari bahan samak & celup	11 667	58 837
34	Sabun dan Preparat Pembersih	66	1 528
35	Perekat, Enzim	673	3 537
38	Berbagai produk kimia	1 731	6 059
39	Plastik dan barang dari plastik	19 234	83 212
40	Karet dan barang dari karet	6 531	75 980
44	Kayu dan barang dari kayu	167 766	63 632
48	Kertas/karton	15 716	2 273
56	Kapas gumpalan, tali	6 472	12 856
57	Permadani	45	48
59	Kain ditenun berlapis	8	290
61	Barang-barang rajutan	450	4 023
62	Pakaian jadi bukan rajutan	126	1 073
63	Kain perca	718	2 099
65	Tutup kepala	160	953

Lanjutan Tabel/*Continued Table* 11.3

Kode HS HS Code	Jenis Barang Kind of Goods	Volume Volume (kg)	Nilai Value (USD)
(1)	(2)	(3)	(4)
70	Kaca dan barang dari kaca	320	2 199
72	Besi dan baja	731 914	1 037 267
73	Benda-benda dari besi dan Baja	46 901 920	145 832 125
74	Tembaga	16 076	291 468
76	Aluminium	3	2 369
79	Seng	5 108	14 741
80	Timah	2 155 000	65 621 975
82	Perkakas, Perangkat Potong	4 862	52 952
83	Berbagai barang logam dasar	18815.29	89436.62
84	Mesin-mesin/Pesawat Mekanik	4 593 193	22 792 687
85	Mesin/peralatan listrik	144 883	2 599 025
86	Lokomotif dan Peralatan Kereta Api	2 260	361
87	Kendaraan dan bagiannya	395	9 409
89	Kapal laut	42 490 104	509 499 137
90	Perangkat Optik	11 806	437 588
94	Perabot, penerangan rumah	80 335	352 819
98	Ekspor barang tertentu	64	88
Karimun		9 872 719 658	1 802 744 445

Sumber/*Source*: BPS Kabupaten Karimun/*BPS-Statistics of Karimun Regency*

Tabel
Table 11.4**Volume dan Nilai Ekspor Menurut Negara Tujuan di Kabupaten Karimun, 2022**
Volume and Value of Exports by Country of Destination in Karimun Regency, 2022

Negara Tujuan Destination Country	Volume Volume (kg)	Nilai Value (USD)
(1)	(2)	(3)
Amerika Serikat	175 000	5 214 625
Andorra	19 631	124 929
Australia	129 092 531	67 491 508
Bangladesh	252 059 689	215 929 713
Belanda	4 564 262	36 158 974
Belgia	250 000	7 467 750
India	37 154 732	33 432 152
Inggris	28 184 742	92 092 034
Irak	71 142 249	70 252 974
Italia	300 000	10 582 375
Jepang	460 000	13 374 125
Korea Selatan	127 264 306	78 337 828
Malaysia	203 406 496	120 844 715
Myanmar	25 571 668	19 202 712
Senegal	28 592 669	463 683 412
Singapura	8 573 868 752	226 705 632
Taiwan	31 243 890	96 365 230
Tiongkok	327 932 851	218 048 509
Viet Nam	31 436 190	27 435 247
Karimun	9 872 719 658	1 802 744 445

Sumber/Source: BPS Kabupaten Karimun/BPS-Statistics of Karimun Regency

Tabel 11.5
Table**Volume dan Nilai Impor Menurut Pelabuhan di
Kabupaten Karimun, 2022**
*Volume and Value of Imports by Sea Port in Karimun
Regency, 2022*

Pelabuhan Sea Port	Volume Volume (kg)	Nilai Value (USD)
(1)	(2)	(3)
Tanjung Balai Karimun	1 480 992 119	1 137 224 065
Karimun	1 480 992 119	1 137 224 065

Sumber/Source: BPS Kabupaten Karimun/BPS-Statistics of Karimun Regency

Tabel
Table 11.6**Volume dan Nilai Impor Menurut Bulan di Kabupaten Karimun, 2022**
Volume and Value of Imports by Month in Karimun Regency, 2022

Bulan Month	Volume Volume (kg)	Nilai Value (USD)
(1)	(2)	(3)
Januari/January	243 376 615	144 946 446
Februari/February	55 760 350	50 605 679
Maret/March	196 828 556	184 292 752
April/April	76 117 013	63 935 843
Mei/May	10 695 107	15 567 181
Juni/June	73 242 589	65 017 910
Juli/July	53 350 775	63 336 649
Agustus/ August	144 777 988	107 191 222
September/ September	91 390 004	68 189 810
Oktober/October	189 797 429	120 758 826
November/ November	90 957 112	50 996 987
Desember/ December	254 698 581	202 384 760
Karimun	1 480 992 119	1 137 224 065

Sumber/Source: BPS Kabupaten Karimun/BPS-Statistics of Karimun Regency

Tabel
Table 11.7**Volume dan Nilai Impor Menurut Rincian Jenis Barang
Kode HS 2 Digit di Kabupaten Karimun, 2022**
*Volume and Value of Imports by Kinds of Goods by 2
Digit HS Code in Karimun Regency, 2022*

Kode HS HS Code	Jenis Barang Kind of Goods	Volume Volume (kg)	Nilai Value (USD)
(1)	(2)	(3)	(4)
2	Daging hewan	25 158	176 709
3	Ikan dan Udang	9 455	52 226
4	Susu, Mentega Telur	12 202	48 832
6	Pohon hidup dan Bunga potong	700	9 532
7	Sayuran	8 101	18 952
8	Buah-buahan	33	342
9	Kopi, Teh, Rempah-rempah	3 517	19 773
10	Gandum-gandum	975	2 542
11	Hasil penggilingan	180	614
12	Biji-bijian berminyak	68 160	72 067
13	Lak, Getah, dan Damar	4 600	64 046
15	Minyak dan lemak hewan/nabati	1 196	2 834
16	Daging dan Ikan Olahan	3 612	25 273
17	Gula dan kembang gula	1 546	2 422
18	Kokoa/coklat	1 241	4 121
19	Olahan dari tepung	2 099	7 138
20	Olahan dari buah-buahan/sayuran	10 570	29 448
21	Berbagai Makanan Olahan	3 250	8 366
22	Minuman	7 024	17 386
25	Garam, Belerang, Kapur	3 831 517	1 793 781
26	Bijih, Kerak dan Abu logam	310 500	78 135
27	Bahan bakar mineral	1376 222 805	887 564 494
28	Bahan kimia anorganik	282 507	425 309
29	Bahan kimia organik	14 732 603	13 836 554
31	Pupuk	2 020	7 931

Lanjutan Tabel/Continued Table 11.7

Kode HS HS Code	Jenis Barang Kind of Goods	Volume Volume (kg)	Nilai Value (USD)
(1)	(2)	(3)	(4)
32	Sari bahan samak & celup	212 889	854 633
33	Minyak atsiri, Kosmetik wangi-wangian	3 965	71 738
34	Sabun dan Preparat Pembersih	6 070	40 935
35	Perekat, Enzim	4 498	20 597
37	Barang fotografi / sinematografi	22 288	153 211
38	Berbagai produk kimia	112 352	464 701
39	Plastik dan barang dari plastik	1 571 697	4 622 145
40	Karet dan barang dari karet	749 477	3 654 407
42	Barang-barang dari kulit	143 663	958 635
44	Kayu dan barang dari kayu	232 970	160 233
45	Gabus dan barang dari gabus	202	1 868
46	Jerami/Bahan Anyaman	1	67
48	Kertas/karton	62 225	76 408
49	Buku dan Barang cetakan	474	2 242
54	Filamen buatan	1 463	7 220
56	Kapas gumpalan, tali	305 100	695 674
57	Permadani	4	16
58	Kain tenunan khusus	15 625	23 504
59	Kain ditenun berlapis	22 514	125 131
61	Barang-barang rajutan	2 638	28 546
62	Pakaian jadi bukan rajutan	123 126	642 993
63	Kain perca	237 735	1 650 776
64	Alas kaki	35 127	330 656
65	Tutup kepala	23 170	62 889
68	Benda-benda dari batu, Gips, dan Semen	549 331	1 056 255

Lanjutan Tabel/Continued Table 11.7

Kode HS HS Code	Jenis Barang Kind of Goods	Volume Volume (kg)	Nilai Value (USD)
(1)	(2)	(3)	(4)
69	Produk keramik	77 455	277 977
70	Kaca dan barang dari kaca	50 102	89 868
71	Perhiasan/Permata	81	591
72	Besi dan baja	22 275 022	39 688 037
73	Benda-benda dari besi dan Baja	44 070 875	106 829 565
74	Tembaga	98 048	611 789
75	Nikel	874 867	4 749 280
76	Aluminium	1 371 345	4 972 872
78	Timah hitam	942	10 422
79	Seng	49 946	177 041
80	Timah	6	24
81	Logam dasar lainnya	4 076	2 425
82	Perkakas, Perangkat Potong	82 129	441 355
83	Berbagai barang logam dasar	1 155 664	5 825 426
84	Mesin-mesin/Pesawat Mekanik	5 818 151	34 819 470
85	Mesin/peralatan listrik	2 322 311	11 645 498
86	Lokomotif dan Peralatan Kereta Api	49 198	531 508
87	Kendaraan dan bagiannya	747 216	2 733 877
89	Kapal laut	868 740	674 690
90	Perangkat Optik	337 677	1 765 077
91	Lonceng, Arloji dan Bagiannya	980	13 826
94	Perabot, penerangan rumah	740 919	1 313 214
95	Mainan	5 406	10 622
96	Berbagai barang buatan pabrik	6 390	50 379
97	Hasil karya seni	398	14 925
Karimun		1 480 992 119	1 137 224 065

Sumber/Source: BPS Kabupaten Karimun/BPS-Statistics of Karimun Regency

Tabel 11.8 Volume dan Nilai Impor Menurut Negara Asal di Kabupaten Karimun, 2022
Volume and Value of Import by Country of Origin in Karimun Regency, 2022

Negara Asal Origin Country	Volume Volume (kg)	Nilai Value (USD)
(1)	(2)	(3)
Afrika Selatan	403 047	109 668
Albania	9 126	43 351
Amerika Serikat	928 701	6 322 151
Australia	3 712 763	1 934 490
Austria	245 486	924 595
Bahrain	22 073	79 342
Bangladesh	1 116	5 691
Belanda	58 912	418 257
Belarusia	1 121	4 550
Belgia	19 614	118 726
Brazil	90 576	380 756
Bulgaria	14 174	34 756
Colombia	825	2 916
Congo d.r.	1 157	5 104
Costa Rica	304	1 621
Denmark	5 920	48 668
Estonia	117	769
Finlandia	22 846	175 126
Hongkong	3 346	11 059
Hungaria	3 043	12 993
India	174 459 407	151 528 653
Inggris	8 417 997	28 718 793
Irak	306 067 000	139 615 093
Iran	16 572	124 712
Irlandia	150 547	820 027

Lanjutan Tabel/*Continued Table* 11.8

Negara Asal Origin Country	Volume Volume (kg)	Nilai Value (USD)
(1)	(2)	(3)
Israil	59	253
Italia	6 769 141	21 460 545
Jepang	66 655 903	56 623 690
Jerman	841 733	5 228 598
Kamboja	2 919	36 532
Kanada	13 788	113 539
Kongo	46 863	562 623
Korea Selatan	37 281 106	67 857 028
Korea Utara	9 731	99 690
Kroasia	16	87
Liechtenstein	27 886	66 202
Lithuania	228	2 984
Luksemburg	893 878	4 029 072
Malaysia	511 136 101	342 684 292
Maroko	13	136
Meksiko	9 248	64 807
Myanmar	611	682
Norwegia	30 458	878 982
Oman	421 787	1 150 476
Oseania Lainnya	22	143
Pakistan	120 069	651 948
Perancis	151 925	608 618
Philipina	8 442	28 914
Polandia	587 630	3 228 535
Portugal	76	677

Lanjutan Tabel/*Continued Table* 11.8

Negara Asal Origin Country	Volume Volume (kg)	Nilai Value (USD)
(1)	(2)	(3)
Qatar	322 741	2 734 515
Rep Ceko	16 918	71 126
Rumania	869 539	2 400 387
Saint Barthelemy	169	358
Saudi Arabia	49 386	326 416
Selandia Baru	518	4 278
Serbia	308	1 834
Sierra Leone	254	5 084
Singapura	122 296 584	81 217 564
Slovakia	2 619	17 479
Slovenia	270	1 764
Somalia	3	119
Spanyol	258 760	868 774
Srilanka	316	3 759
Swedia	338 874	2 077 741
Swiss	87 587	458 420
Taiwan	269 760	478 971
Thailand	38 653 831	31 737 757
Tiongkok	91 087 837	107 815 962
Tunisia	1 258 953	4 122 881

Lanjutan Tabel/*Continued Table* 11.8

Negara Asal Origin Country	Volume Volume (kg)	Nilai Value (USD)
(1)	(2)	(3)
Turki	159 160	257 431
Ukraina	148 254	161 081
Uni Emirat Arab	104 835 045	64 480 315
Viet Nam	669 008	1 159 124
Yunani	2	5
Karimun	1 480 992 119	1 137 224 065

Sumber/*Source*: BPS Kabupaten Karimun/*BPS-Statistics of Karimun Regency*

Tabel
Table 11.9**Neraca Perdagangan Menurut Pelabuhan di Kabupaten Karimun (USD), 2022**
Trade Balance by Sea Port in Karimun Regency (USD), 2022

Pelabuhan Sea Port	Ekspor Export	Impor Import	Neraca Perdagangan Trade Balance
(1)	(2)	(3)	(4)
Pasir Panjang	250 144 000	-	250 144 000
Tanjung Batu	7 964 250	-	7 964 250
Tanjung Balai Karimun	9 614 611 408	1 480 992 119	81 33 619 289
Karimun	9 872 719 658	1 480 992 119	8 391 727 539

Sumber/Source: BPS Kabupaten Karimun/BPS-Statistics of Karimun Regency

BAB 12

Chapter



SISTEM NERACA REGIONAL

System of Regional Account

Pertumbuhan Ekonomi
Economic Growth

2019

2020

2021

2022

4,89%

-3,59%

2,37%

4,38%



PENJELASAN TEKNIS

1. Penghitungan statistik neraca nasional mengikuti buku petunjuk yang diterbitkan oleh Perserikatan Bangsa Bangsa (PBB) dikenal sebagai Sistem Neraca Nasional (SNN). SNN adalah rekomendasi internasional tentang bagaimana menyusun ukuran aktivitas ekonomi yang sesuai dengan standar neraca baku yang didasarkan pada prinsip-prinsip ekonomi. Rekomendasi yang dimaksud dinyatakan dalam sekumpulan konsep, definisi, klasifikasi, dan aturan neraca yang disepakati secara internasional dalam mengukur indikator tertentu seperti Produk Domestik Bruto (PDB). Salah satu bentuk adaptasi pencatatan statistik nasional adalah melakukan perubahan tahun dasar PDB Indonesia dari tahun 2000 ke 2010. Perubahan tahun dasar PDB dilakukan seiring dengan mengadopsi rekomendasi PBB yang tertuang dalam Sistem Neraca Nasional 2008 (SNA 2008).
2. Produk Domestik Bruto pada tingkat nasional serta Produk Domestik Regional Bruto (PDRB) pada tingkat regional (Kabupaten) menggambarkan kemampuan suatu wilayah untuk menciptakan nilai tambah

TECHNICAL NOTES

1. *The method used to estimate national accounts statistics is based on the standard guidelines formed by United Nation known as System of National Accounts (SNA). SNA is the internationally agreed standard set of recommendations on how to compile measures of economic activity in accordance with strict accounting conventions based on economic principles. The recommendations are expressed in term of a set of concepts, definitions, classifications and accounting rules that comprise the internationally agreed standard for measuring indicators such as Gross Domestic Product (GDP). One of the improvement in the national statistical system is to rebase GDP form base year 2000 to 2010 in order to capture current economic condition. It is in line with the United Nations (UN) recommendation on 2008 SNA.*
2. *The basic measure of the value added arising from economic activity is known as Gross Domestic Product at the national level and Gross Regional Domestic Product (GRDP) at the regional level (Regencys/regencies/*

pada suatu waktu tertentu. Untuk menyusun PDB maupun PDRB digunakan 2 pendekatan, yaitu lapangan usaha dan pengeluaran. Keduanya menyajikan komposisi data nilai tambah dirinci menurut sumber kegiatan ekonomi (lapangan usaha) dan menurut komponen penggunaannya. PDB maupun PDRB dari sisi lapangan usaha merupakan penjumlahan seluruh komponen nilai tambah bruto yang mampu diciptakan oleh sektor-sektor ekonomi atas berbagai aktivitas produksinya. Sedangkan dari sisi pengeluaran menjelaskan tentang penggunaan dari nilai tambah tersebut.

3. PDB menurut lapangan usaha mengalami perubahan klasifikasi dari 9 lapangan usaha menjadi 17 lapangan usaha. PDB menurut lapangan usaha dirinci menurut total nilai tambah dari seluruh sektor ekonomi yang mencakup lapangan usaha Pertanian, Kehutanan, dan Perikanan; Pertambangan dan Penggalian; Industri Pengolahan; Pengadaan Listrik dan Gas; Pengadaan Air, Pengelolaan Sampah, Limbah dan Daur Ulang; Konstruksi; Perdagangan Besar dan Eceran, Reparasi Mobil dan Sepeda Motor; Transportasi dan Pergudangan; Penyediaan

municipalities). To compile these statistics, two approaches have been used, i.e. "production approach" and "expenditure approach". The first approach is to measure value added produced by various kinds of economic activities, while the second approach is to measure final uses of the country's output. In other words, GDP/GRDP is the sum of total value added produced by all economic industries (activities) and the way of using it.

3. *GDP by industry classification changes from 9 sectors to 17 industries. GDP by industry is classified by types of economic activities such as Agriculture, Forestry and Fishing; Mining and Quarrying; Manufacturing; Electricity and Gas; Water supply, Sewerage, Waste Management and Remediation Activities; Construction; Wholesale and Retail Trade; Repair of Motor Vehicles and Motorcycles; Transportation and Storage; Accommodation and Food Service Activities; Information and Communication; Financial and Insurance Activities; Real Estate Activities; Business*

Akomodasi dan Makan Minum; Informasi dan Komunikasi; Jasa Keuangan dan Asuransi; Real Estat; Jasa Perusahaan; Administrasi Pemerintahan, Pertahanan dan Jaminan Sosial Wajib; Jasa Pendidikan; Jasa Kesehatan dan Kegiatan Sosial; dan Jasa lainnya.

Activities; Public Administration; Defence and Compulsory Social Security; Education; Human Health and Social Work Activities; and Other Services Activities.

4. PDB menurut pengeluaran mengalami perubahan klasifikasi dimana pengeluaran konsumsi Lembaga Non Profit yang Melayani Rumah Tangga (LNPRT) yang sebelumnya termasuk bagian dari pengeluaran konsumsi rumah tangga menjadi komponen terpisah. Sehingga klasifikasi PDB menurut pengeluaran dirinci menjadi 7 komponen yaitu komponen pengeluaran konsumsi rumah tangga, pengeluaran konsumsi LNPRT, pengeluaran konsumsi pemerintah, pembentukan modal tetap bruto, perubahan inventori, ekspor barang dan jasa, dan impor barang dan jasa.

4. *GDP by expenditure classification changes where consumption expenditure Non-profit Institutions Serving Households (NPISH) previously included as part of household consumption expenditure is taken out into separate component. So that, GDP by type of expenditures is classified into: household consumption expenditure, NPISH consumption expenditure, government consumption expenditure, gross fixed capital formation, changes in inventories, exports of goods and services, and imports of goods and services.*

5. Pengeluaran konsumsi rumah tangga mencakup berbagai pengeluaran konsumsi akhir rumah tangga atas barang dan jasa untuk memenuhi kebutuhan individu ataupun kelompok secara langsung. Pengeluaran rumah tangga di sini mencakup makanan

5. *Household consumption expenditures consist of expenditures incurred by households, which are used for both individual or collective needs. Household consumptions are classified into food and beverages other than restaurants; clothing, footwear, and related*

dan minuman selain restoran; pakaian, alas kaki dan jasa perawatannya; perumahan dan perlengkapan rumah tangga; kesehatan dan pendidikan; transportasi dan komunikasi; restoran dan hotel serta lainnya.

6. Pengeluaran Konsumsi Pemerintah terdiri dari Pengeluaran Konsumsi Individu dan Pengeluaran Konsumsi Kolektif. Barang dan jasa individu merupakan barang dan jasa privat, dimana ciri-ciri barang privat adalah a) Scarcity, yaitu ada kelangkaan/ keterbatasan dalam jumlah; b) Excludable consumption, yaitu konsumsi suatu barang dapat dibatasi hanya pada mereka yang memenuhi persyaratan tertentu (biasanya harga); c) Rivalrous competition, yaitu konsumsi oleh satu konsumen akan mengurangi atau menghilangkan kesempatan pihak lain untuk melakukan hal serupa. Contoh barang dan jasa yang dihasilkan pemerintah dan tergolong sebagai barang dan jasa individu adalah jasa pelayanan kesehatan pemerintah di rumah sakit/ puskesmas dan jasa pendidikan di sekolah/universitas negeri. Sedangkan barang dan jasa kolektif ekuivalen dengan barang publik yang memiliki ciri a) Non rivalry, yaitu

maintenance services; housing and household equipment; health and education; transport and communication; restaurants and hotels; and others.

6. *Government consumption expenditure consists of Individual Consumption Expenditure and Collective Consumption Expenditure. Individual goods and services are private goods and services, which the characteristics of private goods is a) Scarcity, that there is a scarcity/limited in number; b) Excludable consumption, the consumption of goods can be limited only to those who meet certain requirements (usually the price); c) Rivalrous competition, ie consumption by the consumer will reduce or eliminate the chance of another party to do so. Examples of goods and services produced by government and classified as goods and services of individuals is the government health services in hospitals/ health centers and education services in schools/universities. Collective goods and services equivalent to public goods characterized by a) Non-rivalry, namely the use of a consumer for an item does not reduce the chance of another consumer to also consume goods; b) Non-*

penggunaan satu konsumen terhadap suatu barang tidak mengurangi kesempatan konsumen lain untuk juga mengkonsumsi barang tersebut; b) Non excludable, yaitu apabila suatu barang publik tersedia, maka tidak ada yang dapat menghalangi siapapun untuk memperoleh manfaat dari barang tersebut atau dengan kata lain setiap orang memiliki akses ke barang tersebut. Contoh barang dan jasa yang dihasilkan pemerintah dan tergolong sebagai barang dan jasa kolektif adalah jasa pertahanan yang dilakukan TNI dan keamanan yang dilakukan kepolisian.

excludable, i.e. when a public good available, then nothing can hinder anyone to benefit from the goods or in other words everyone has access to the goods. Examples of goods and services produced by government and classified as collective goods and services is carried military defense services and the police's security.

7. Pembentukan Modal Tetap Bruto (PMTB) mencakup pengadaan, pembuatan, dan pembelian barang modal. Barang modal dimaksud adalah barang-barang yang digunakan untuk proses produksi, tahan lama atau yang mempunyai umur pemakaian lebih dari satu tahun seperti bangunan, mesin-mesin dan alat angkutan. Termasuk pula di sini perbaikan besar (berat) yang sifatnya memperpanjang umur atau mengubah bentuk atau kapasitas barang modal tersebut. Pengeluaran barang modal untuk keperluan militer juga dicakup sebagai PMTB.

7. *Gross Fixed Capital Formation (GFCF) includes procurement, manufacture, and the purchase of capital goods. Capital goods are goods which are used for the production process, durable or have a service life of more than one year such as buildings, machinery, and transportation equipment. Including here: huge improvement that are to extend the life or changing the shape or the capacity of the capital goods. Capital expenditures for military purposes are also covered as GFCF. GFCF component are classified into six sub-components: Construction; Machinery and Equipment; vehicle;*

Klasifikasi komponen PMTB dibagi menjadi 6 sub komponen yaitu Konstruksi; Mesin dan Peralatan; Kendaraan; Peralatan Lainnya; Cultivated Biological Resources (CBR) dan Produk Kekayaan Intelektual.

Other equipment; Cultivated Biological Resources (CBR) and Intellectual Property Product.

8. Ekspor barang dan jasa merupakan transaksi perdagangan barang dan jasa dari penduduk (residen) ke bukan penduduk (nonresiden). Impor barang dan jasa adalah transaksi perdagangan dari bukan penduduk ke penduduk. Ekspor atau impor barang terjadi pada saat terjadi perubahan hak kepemilikan barang antara penduduk dengan bukan penduduk (dengan atau tanpa perpindahan fisik barang tersebut). Pada PDB dengan tahun dasar 2010, ekspor dan impor barang dirinci menjadi nonmigas dan migas.

8. *Exports of goods and services consist of transactions of goods and services from residents to non-residents. Imports of goods and services consist of transaction of goods and services from non-residents to residents. Exports and imports of goods occur when there are changes in ownership of goods between residents and non-residents (with or without physical movements of goods across frontiers). On the GDP at 2010 basic year, exports and imports of goods specified into non oil and gas and oil and gas.*

9. Produk Domestik Bruto maupun agregat turunannya disajikan dalam 2 (dua) versi penilaian, yaitu atas dasar "harga berlaku" dan atas dasar "harga konstan". Disebut sebagai harga berlaku karena seluruh agregat dinilai dengan menggunakan harga pada tahun berjalan, sedangkan harga konstan penilaiannya didasarkan kepada harga satu tahun dasar tertentu, dalam publikasi ini

9. *GDP and its aggregations are presented in two forms: at current market prices and at constant base year market prices. In presenting current market prices, all aggregates are valued at current market prices, while base year constant market prices are shown by valuing all aggregates at fixed base year prices. Year of 2010 is used as the base year in this publication.*

digunakan harga tahun 2010.

10. Laju pertumbuhan Produk Domestik Bruto diperoleh dari perhitungan PDB atas dasar harga konstan. Diperoleh dengan cara mengurangi nilai PDB pada tahun ke- n terhadap nilai pada tahun ke- $n-1$ (tahun sebelumnya), dibagi dengan nilai pada tahun ke- $n-1$, dikalikan dengan 100 persen. Laju pertumbuhan menunjukkan perkembangan agregat pendapatan dari satu waktu tertentu terhadap waktu sebelumnya
10. *Growth rate of Gross Domestic Product is derived from GDP at constant market prices. It is obtained by subtracting the value of GDP year n with the value of GDP year $n-1$, divided by the value of GDP year $n-1$ then multiplied by 100 percent. The growth rate of GDP explains the income growth during the given period.*

ULASAN

Besarnya nilai tambah yang dihasilkan oleh seluruh aktivitas perekonomian di Kabupaten Karimun dapat diukur dengan menggunakan indikator Produk Domestik Regional Bruto (PDRB). Nilai PDRB atas dasar harga berlaku tahun 2022 mampu mencapai 15.554,51 miliar rupiah, dan atas dasar harga konstan (2010=100) tahun 2021 nilai PDRB tahun yang sama sebesar 9.741,85 miliar rupiah.

Dalam menilai PDRB atas dasar harga berlaku, digunakan data harga tahun 2022, sedangkan untuk menilai PDRB atas dasar harga konstan 2021 data yang digunakan adalah harga tahun 2010. Dengan menggunakan data harga pada tahun dasar diharapkan bisa memantau pertumbuhan ekonomi secara riil tanpa dipengaruhi oleh perubahan harga atau inflasi.

Pada tahun 2022 sektor-sektor yang menjadi andalan dalam perekonomian di Kabupaten Karimun adalah sektor konstruksi sebesar 19,94 persen, perdagangan sebesar 18,32 persen, pertanian sebesar 14,70 persen, industri pengolahan sebesar 12,18 persen, pertambangan dan penggalian sebesar 11,88 persen.

DESCRIPTION

The amount of value added that produced by whole economic activities in Karimun Regency could be measured by using the Gross Regional Domestic Product (GRDP) indicators. The 2022 GDRP value based on current prices could produce value added that reached to 15.554,51 billion Rupiah, while the constant price based was reached to 9.741,85 billion rupiah.

In measuring current price based GDRP, we used present price data in which years the indicators measures. While to measure constant price based GDRP, we used the year 2010's price data. By using constant price in measuring GDRP, it was hoped that we could observing economic growth which was independent from any price changes influences (inflation).

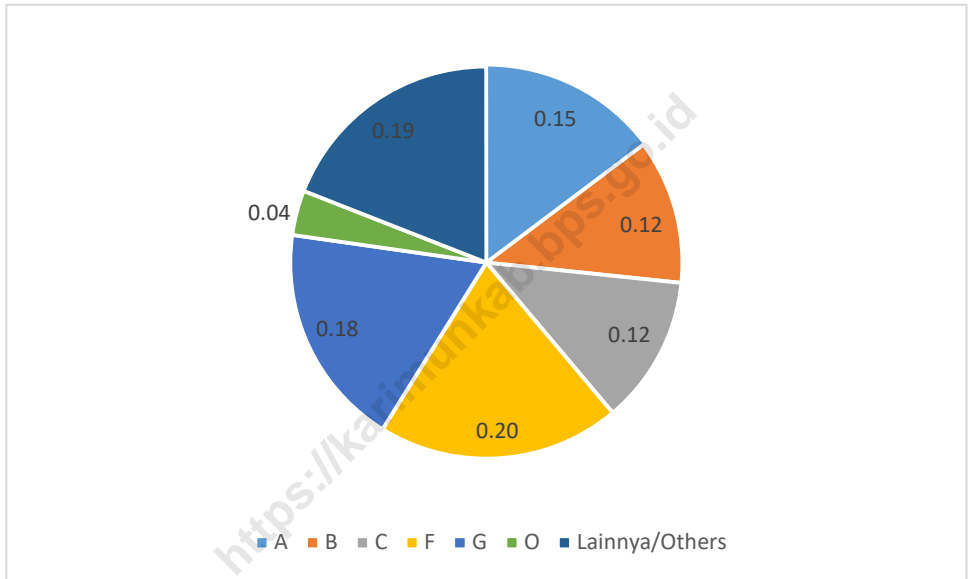
In 2022, the economic sector which have been the biggest mainstays for the Karimun Regency was construction sector with the share up to 19,94 percent, trade sector 18,32 percent, agricultural 14,70 percent, manufacturing industry 12,18 percent, and mining and quarrying sector 11,88 percent.

Sementara pertumbuhan perekonomian Kabupaten Karimun, dapat dilihat dengan menggunakan data indeks berantai PDRB atas dasar harga konstan. Pada tahun 2022 perekonomian Kabupaten Karimun mampu tumbuh sebesar 4,38 persen. Hal ini disebabkan karena berkurangnya pandemi Covid-19 yang memengaruhi perekonomian. Jika dilihat masing-masing sektor, sektor penyediaan akomodasi dan makan minum mengalami pertumbuhan tertinggi yaitu 28,14 persen.

Meanwhile, Karimun Regency economic growth is presented by the chain index of constant prices based GDRP. In 2022, Karimun Regency's economic grown 4,38 percent. This is caused by increasing the Covid-19 pandemic that affected economic at all. The growth of accommodation and food service activities sector is the highest growth this year which is 28,14 percent.

Gambar 27
Figures

Distribusi Persentase Produk Domestik Regional Bruto Atas Dasar Harga Berlaku Menurut Lapangan Usaha Kabupaten Karimun, 2022
Percentage Distribution of Gross Regional Domestic Product at Current Market Price by Industrial Classification In Karimun Regency, 2022



Keterangan/Note :

- A : Pertanian, Kehutanan, dan Perikanan/*Agriculture, Forestry and Fishing*
- B : Pertambangan dan Penggalian/*Mining and Quarrying*
- C : Industri Pengolahan/*Processing Industries*
- F : Konstruksi/*Construction*
- G : Perdagangan Besar dan Eceran; Reparasi Mobil dan Sepeda Motor/*Large and Retail Trade, Reparation of Cars and Motorcycle*
- O : Administrasi Pemerintahan, Pertahanan dan Jaminan Sosial Wajib/*Government Administration, Defense and Social Assurances*

Sumber/Source : BPS Kabupaten Karimun/ *BPS- Statistic of Karimun Regency*

Tabel
Table 12.1

Produk Domestik Regional Bruto Kabupaten Karimun Atas Dasar Harga Berlaku Menurut Lapangan Usaha (miliar rupiah), 2018 - 2022
Gross Regional Domestic Product of Karimun Regency at Current Market Prices by Industry (billion rupiahs), 2018 - 2022

Lapangan Usaha/Industry		2018
	(1)	(2)
A	Pertanian, Kehutanan, dan Perikanan/ <i>Agriculture, Forestry, and Fishing</i>	1 893,37
B	Pertambangan dan Penggalian/ <i>Mining and Quarrying</i>	1 332,94
C	Industri Pengolahan/ <i>Manufacturing</i>	1 710,18
D	Pengadaan Listrik dan Gas/ <i>Electricity and Gas</i>	34,83
E	Pengadaan Air; Pengelolaan Sampah, Limbah, dan Daur Ulang/ <i>Water Supply; Sewerage, Waste Management, and Remediation Activities</i>	5,02
F	Konstruksi/ <i>Construction</i>	2 222,88
G	Perdagangan Besar dan Eceran; Reparasi Mobil dan Sepeda Motor/ <i>Wholesale and Retail Trade; Repair of Motor Vehicles and Motorcycles</i>	2 380,81
H	Transportasi dan Pergudangan/ <i>Transportation and Storage</i>	523,47
I	Penyediaan Akomodasi dan Makan Minum/ <i>Accommodation and Food Service Activities</i>	247,68
J	Informasi dan Komunikasi/ <i>Information and Communication</i>	327,65
K	Jasa Keuangan dan Asuransi/ <i>Financial and Insurance Activities</i>	209,98
L	Real Estat/ <i>Real Estate Activities</i>	377,57
M,N	Jasa Perusahaan/ <i>Business Activities</i>	1,95
O	Administrasi Pemerintahan, Pertahanan, dan Jaminan Sosial Wajib/ <i>Public Administration and Defence; Compulsory Social Security</i>	538,93
P	Jasa Pendidikan/ <i>Education</i>	439,20
Q	Jasa Kesehatan dan Kegiatan Sosial/ <i>Human Health and Social Work Activities</i>	196,79
R,S,T,U	Jasa Lainnya/ <i>Other Services Activities</i>	185,52
Produk Domestik Regional Bruto/Gross Regional Domestic Product		12 628,78

Lanjutan Tabel/Continued Table 12.1

Lapangan Usaha/Industry		2019
	(1)	(2)
A	Pertanian, Kehutanan, dan Perikanan/ <i>Agriculture, Forestry, and Fishing</i>	2 084,40
B	Pertambangan dan Penggalian/ <i>Mining and Quarrying</i>	1 417,54
C	Industri Pengolahan/ <i>Manufacturing</i>	1 779,94
D	Pengadaan Listrik dan Gas/ <i>Electricity and Gas</i>	35,33
E	Pengadaan Air; Pengelolaan Sampah, Limbah, dan Daur Ulang/ <i>Water Supply; Sewerage, Waste Management, and Remediation Activities</i>	5,02
F	Konstruksi/ <i>Construction</i>	2 414,19
G	Perdagangan Besar dan Eceran; Reparasi Mobil dan Sepeda Motor/ <i>Wholesale and Retail Trade; Repair of Motor Vehicles and Motorcycles</i>	2 526,50
H	Transportasi dan Pergudangan/ <i>Transportation and Storage</i>	550,43
I	Penyediaan Akomodasi dan Makan Minum/ <i>Accommodation and Food Service Activities</i>	266,30
J	Informasi dan Komunikasi/ <i>Information and Communication</i>	363,33
K	Jasa Keuangan dan Asuransi/ <i>Financial and Insurance Activities</i>	229,90
L	Real Estat/ <i>Real Estate Activities</i>	384,91
M,N	Jasa Perusahaan/ <i>Business Activities</i>	2,17
O	Administrasi Pemerintahan, Pertahanan, dan Jaminan Sosial Wajib/ <i>Public Administration and Defence; Compulsory Social Security</i>	606,24
P	Jasa Pendidikan/ <i>Education</i>	482,12
Q	Jasa Kesehatan dan Kegiatan Sosial/ <i>Human Health and Social Work Activities</i>	208,85
R,S,T,U	Jasa Lainnya/ <i>Other Services Activities</i>	187,00
Produk Domestik Regional Bruto/Gross Regional Domestic Product		13 544,17

Lanjutan Tabel/*Continued Table* 12.1

Lapangan Usaha/Industry		2020
	(1)	(2)
A	Pertanian, Kehutanan, dan Perikanan/ <i>Agriculture, Forestry, and Fishing</i>	2 197,11
B	Pertambangan dan Penggalian/ <i>Mining and Quarrying</i>	1 136,10
C	Industri Pengolahan/ <i>Manufacturing</i>	1 691,85
D	Pengadaan Listrik dan Gas/ <i>Electricity and Gas</i>	35,35
E	Pengadaan Air; Pengelolaan Sampah, Limbah, dan Daur Ulang/ <i>Water Supply; Sewerage, Waste Management, and Remediation Activities</i>	5,25
F	Konstruksi/ <i>Construction</i>	2 620,18
G	Perdagangan Besar dan Eceran; Reparasi Mobil dan Sepeda Motor/ <i>Wholesale and Retail Trade; Repair of Motor Vehicles and Motorcycles</i>	2 423,39
H	Transportasi dan Pergudangan/ <i>Transportation and Storage</i>	384,31
I	Penyediaan Akomodasi dan Makan Minum/ <i>Accommodation and Food Service Activities</i>	243,45
J	Informasi dan Komunikasi/ <i>Information and Communication</i>	413,46
K	Jasa Keuangan dan Asuransi/ <i>Financial and Insurance Activities</i>	227,82
L	Real Estat/ <i>Real Estate Activities</i>	410,64
M,N	Jasa Perusahaan/ <i>Business Activities</i>	2,30
O	Administrasi Pemerintahan, Pertahanan, dan Jaminan Sosial Wajib/ <i>Public Administration and Defence; Compulsory Social Security</i>	610,74
P	Jasa Pendidikan/ <i>Education</i>	490,94
Q	Jasa Kesehatan dan Kegiatan Sosial/ <i>Human Health and Social Work Activities</i>	252,01
R,S,T,U	Jasa Lainnya/ <i>Other Services Activities</i>	165,74
Produk Domestik Regional Bruto/Gross Regional Domestic Product		13 310,63

Lanjutan Tabel/Continued Table 12.1

Lapangan Usaha/Industry		2021*
	(1)	(2)
A	Pertanian, Kehutanan, dan Perikanan/ <i>Agriculture, Forestry, and Fishing</i>	2 160,76
B	Pertambangan dan Penggalian/ <i>Mining and Quarrying</i>	1 686,58
C	Industri Pengolahan/ <i>Manufacturing</i>	1 766,05
D	Pengadaan Listrik dan Gas/ <i>Electricity and Gas</i>	35,42
E	Pengadaan Air; Pengelolaan Sampah, Limbah, dan Daur Ulang/ <i>Water Supply; Sewerage, Waste Management, and Remediation Activities</i>	5,32
F	Konstruksi/ <i>Construction</i>	2 842,05
G	Perdagangan Besar dan Eceran; Reparasi Mobil dan Sepeda Motor/ <i>Wholesale and Retail Trade; Repair of Motor Vehicles and Motorcycles</i>	2 499,05
H	Transportasi dan Pergudangan/ <i>Transportation and Storage</i>	367,07
I	Penyediaan Akomodasi dan Makan Minum/ <i>Accommodation and Food Service Activities</i>	250,23
J	Informasi dan Komunikasi/ <i>Information and Communication</i>	428,95
K	Jasa Keuangan dan Asuransi/ <i>Financial and Insurance Activities</i>	232,62
L	Real Estat/ <i>Real Estate Activities</i>	426,13
M,N	Jasa Perusahaan/ <i>Business Activities</i>	2,44
O	Administrasi Pemerintahan, Pertahanan, dan Jaminan Sosial Wajib/ <i>Public Administration and Defence; Compulsory Social Security</i>	554,04
P	Jasa Pendidikan/ <i>Education</i>	499,56
Q	Jasa Kesehatan dan Kegiatan Sosial/ <i>Human Health and Social Work Activities</i>	274,03
R,S,T,U	Jasa Lainnya/ <i>Other Services Activities</i>	165,44
Produk Domestik Regional Bruto/Gross Regional Domestic Product		14 195,74

Lanjutan Tabel/*Continued Table* 12.1

Lapangan Usaha/ <i>Industry</i>		2022**
	(1)	(2)
A	Pertanian, Kehutanan, dan Perikanan/ <i>Agriculture, Forestry, and Fishing</i>	2 286,35
B	Pertambangan dan Penggalian/ <i>Mining and Quarrying</i>	1 847,31
C	Industri Pengolahan/ <i>Manufacturing</i>	1 894,58
D	Pengadaan Listrik dan Gas/ <i>Electricity and Gas</i>	39,80
E	Pengadaan Air; Pengelolaan Sampah, Limbah, dan Daur Ulang/ <i>Water Supply; Sewerage, Waste Management, and Remediation Activities</i>	5,63
F	Konstruksi/ <i>Construction</i>	3 102,08
G	Perdagangan Besar dan Eceran; Reparasi Mobil dan Sepeda Motor/ <i>Wholesale and Retail Trade; Repair of Motor Vehicles and Motorcycles</i>	2 849,88
H	Transportasi dan Pergudangan/ <i>Transportation and Storage</i>	461,70
I	Penyediaan Akomodasi dan Makan Minum/ <i>Accommodation and Food Service Activities</i>	328,26
J	Informasi dan Komunikasi/ <i>Information and Communication</i>	453,35
K	Jasa Keuangan dan Asuransi/ <i>Financial and Insurance Activities</i>	243,94
L	Real Estat/ <i>Real Estate Activities</i>	446,29
M,N	Jasa Perusahaan/ <i>Business Activities</i>	2,70
O	Administrasi Pemerintahan, Pertahanan, dan Jaminan Sosial Wajib/ <i>Public Administration and Defence; Compulsory Social Security</i>	571,85
P	Jasa Pendidikan/ <i>Education</i>	529,55
Q	Jasa Kesehatan dan Kegiatan Sosial/ <i>Human Health and Social Work Activities</i>	287,51
R,S,T,U	Jasa Lainnya/ <i>Other Services Activities</i>	203,73
Produk Domestik Regional Bruto/<i>Gross Regional Domestic Product</i>		15 554,50

Catatan/*Note*: *) Angka sementara/ Preliminary figures
 **) Angka sangat sementara/ Very preliminary figures

Sumber/*Source*: BPS Kabupaten Karimun/ *BPS- Statistic of Karimun Regency*

Tabel
Table 12.2

**Produk Domestik Regional Bruto Kabupaten Karimun
Atas Dasar Harga Konstan 2010 Menurut Lapangan
Usaha (miliar rupiah), 2018 - 2022**
**Gross Regional Domestic Product of Karimun Regency
at 2010 Constant Market Prices by Industry (billion
rupiahs), 2018 - 2022**

Lapangan Usaha/Industry		2018
(1)	(2)	
A	Pertanian, Kehutanan, dan Perikanan/ <i>Agriculture, Forestry, and Fishing</i>	1 422,52
B	Pertambangan dan Penggalian/ <i>Mining and Quarrying</i>	1 024,93
C	Industri Pengolahan/ <i>Manufacturing</i>	1 246,98
D	Pengadaan Listrik dan Gas/ <i>Electricity and Gas</i>	28,80
E	Pengadaan Air; Pengelolaan Sampah, Limbah, dan Daur Ulang/ <i>Water Supply; Sewerage, Waste Management, and Remediation Activities</i>	3,98
F	Konstruksi/ <i>Construction</i>	1 579,97
G	Perdagangan Besar dan Eceran; Reparasi Mobil dan Sepeda Motor/ <i>Wholesale and Retail Trade; Repair of Motor Vehicles and Motorcycles</i>	1 562,19
H	Transportasi dan Pergudangan/ <i>Transportation and Storage</i>	336,38
I	Penyediaan Akomodasi dan Makan Minum/ <i>Accommodation and Food Service Activities</i>	175,97
J	Informasi dan Komunikasi/ <i>Information and Communication</i>	287,15
K	Jasa Keuangan dan Asuransi/ <i>Financial and Insurance Activities</i>	150,65
L	Real Estat/ <i>Real Estate Activities</i>	278,52
M,N	Jasa Perusahaan/ <i>Business Activities</i>	1,46
O	Administrasi Pemerintahan, Pertahanan, dan Jaminan Sosial Wajib/ <i>Public Administration and Defence; Compulsory Social Security</i>	346,57
P	Jasa Pendidikan/ <i>Education</i>	295,23
Q	Jasa Kesehatan dan Kegiatan Sosial/ <i>Human Health and Social Work Activities</i>	150,43
R,S,T,U	Jasa Lainnya/ <i>Other Services Activities</i>	124,62
Produk Domestik Regional Bruto/Gross Regional Domestic Product		9 016,34

Lanjutan Tabel/*Continued Table* 12.2

Lapangan Usaha/Industry		2019
	(1)	(2)
A	Pertanian, Kehutanan, dan Perikanan/ <i>Agriculture, Forestry, and Fishing</i>	1 498,62
B	Pertambangan dan Penggalian/ <i>Mining and Quarrying</i>	1 096,19
C	Industri Pengolahan/ <i>Manufacturing</i>	1 277,90
D	Pengadaan Listrik dan Gas/ <i>Electricity and Gas</i>	28,44
E	Pengadaan Air; Pengelolaan Sampah, Limbah, dan Daur Ulang/ <i>Water Supply; Sewerage, Waste Management, and Remediation Activities</i>	3,98
F	Konstruksi/ <i>Construction</i>	1 685,49
G	Perdagangan Besar dan Eceran; Reparasi Mobil dan Sepeda Motor/ <i>Wholesale and Retail Trade; Repair of Motor Vehicles and Motorcycles</i>	1 613,53
H	Transportasi dan Pergudangan/ <i>Transportation and Storage</i>	349,57
I	Penyediaan Akomodasi dan Makan Minum/ <i>Accommodation and Food Service Activities</i>	183,33
J	Informasi dan Komunikasi/ <i>Information and Communication</i>	310,61
K	Jasa Keuangan dan Asuransi/ <i>Financial and Insurance Activities</i>	160,82
L	Real Estat/ <i>Real Estate Activities</i>	282,35
M,N	Jasa Perusahaan/ <i>Business Activities</i>	1,54
O	Administrasi Pemerintahan, Pertahanan, dan Jaminan Sosial Wajib/ <i>Public Administration and Defence; Compulsory Social Security</i>	373,50
P	Jasa Pendidikan/ <i>Education</i>	308,14
Q	Jasa Kesehatan dan Kegiatan Sosial/ <i>Human Health and Social Work Activities</i>	158,16
R,S,T,U	Jasa Lainnya/ <i>Other Services Activities</i>	124,72
Produk Domestik Regional Bruto/Gross Regional Domestic Product		9 456,92

Lanjutan Tabel/Continued Table 12.2

Lapangan Usaha/Industry		2020
	(1)	(2)
A	Pertanian, Kehutanan, dan Perikanan/ <i>Agriculture, Forestry, and Fishing</i>	1 532,48
B	Pertambangan dan Penggalian/ <i>Mining and Quarrying</i>	877,74
C	Industri Pengolahan/ <i>Manufacturing</i>	1 213,98
D	Pengadaan Listrik dan Gas/ <i>Electricity and Gas</i>	28,48
E	Pengadaan Air; Pengelolaan Sampah, Limbah, dan Daur Ulang/ <i>Water Supply; Sewerage, Waste Management, and Remediation Activities</i>	4,15
F	Konstruksi/ <i>Construction</i>	1 742,80
G	Perdagangan Besar dan Eceran; Reparasi Mobil dan Sepeda Motor/ <i>Wholesale and Retail Trade; Repair of Motor Vehicles and Motorcycles</i>	1 521,72
H	Transportasi dan Pergudangan/ <i>Transportation and Storage</i>	243,77
I	Penyediaan Akomodasi dan Makan Minum/ <i>Accommodation and Food Service Activities</i>	167,62
J	Informasi dan Komunikasi/ <i>Information and Communication</i>	357,30
K	Jasa Keuangan dan Asuransi/ <i>Financial and Insurance Activities</i>	160,70
L	Real Estat/ <i>Real Estate Activities</i>	288,87
M,N	Jasa Perusahaan/ <i>Business Activities</i>	1,62
O	Administrasi Pemerintahan, Pertahanan, dan Jaminan Sosial Wajib/ <i>Public Administration and Defence; Compulsory Social Security</i>	375,50
P	Jasa Pendidikan/ <i>Education</i>	306,74
Q	Jasa Kesehatan dan Kegiatan Sosial/ <i>Human Health and Social Work Activities</i>	187,16
R,S,T,U	Jasa Lainnya/ <i>Other Services Activities</i>	106,48
Produk Domestik Regional Bruto/Gross Regional Domestic Product		9 117,12

Lanjutan Tabel/*Continued Table* 12.2

Lapangan Usaha/Industry		2021*
	(1)	(2)
A	Pertanian, Kehutanan, dan Perikanan/ <i>Agriculture, Forestry, and Fishing</i>	1 473,45
B	Pertambangan dan Penggalian/ <i>Mining and Quarrying</i>	1 010,73
C	Industri Pengolahan/ <i>Manufacturing</i>	1 235,09
D	Pengadaan Listrik dan Gas/ <i>Electricity and Gas</i>	28,53
E	Pengadaan Air; Pengelolaan Sampah, Limbah, dan Daur Ulang/ <i>Water Supply; Sewerage, Waste Management, and Remediation Activities</i>	4,15
F	Konstruksi/ <i>Construction</i>	1 852,57
G	Perdagangan Besar dan Eceran; Reparasi Mobil dan Sepeda Motor/ <i>Wholesale and Retail Trade; Repair of Motor Vehicles and Motorcycles</i>	1 542,52
H	Transportasi dan Pergudangan/ <i>Transportation and Storage</i>	232,22
I	Penyediaan Akomodasi dan Makan Minum/ <i>Accommodation and Food Service Activities</i>	171,54
J	Informasi dan Komunikasi/ <i>Information and Communication</i>	371,11
K	Jasa Keuangan dan Asuransi/ <i>Financial and Insurance Activities</i>	161,22
L	Real Estat/ <i>Real Estate Activities</i>	296,37
M,N	Jasa Perusahaan/ <i>Business Activities</i>	1,71
O	Administrasi Pemerintahan, Pertahanan, dan Jaminan Sosial Wajib/ <i>Public Administration and Defence; Compulsory Social Security</i>	342,16
P	Jasa Pendidikan/ <i>Education</i>	305,36
Q	Jasa Kesehatan dan Kegiatan Sosial/ <i>Human Health and Social Work Activities</i>	199,90
R,S,T,U	Jasa Lainnya/ <i>Other Services Activities</i>	104,14
Produk Domestik Regional Bruto/Gross Regional Domestic Product		9 332,77

Lanjutan Tabel/*Continued Table* 12.2

Lapangan Usaha/Industry		2022**
	(1)	(2)
A	Pertanian, Kehutanan, dan Perikanan/ <i>Agriculture, Forestry, and Fishing</i>	1 503,41
B	Pertambangan dan Penggalian/ <i>Mining and Quarrying</i>	975,93
C	Industri Pengolahan/ <i>Manufacturing</i>	1 269,55
D	Pengadaan Listrik dan Gas/ <i>Electricity and Gas</i>	31,52
E	Pengadaan Air; Pengelolaan Sampah, Limbah, dan Daur Ulang/ <i>Water Supply; Sewerage, Waste Management, and Remediation Activities</i>	4,37
F	Konstruksi/ <i>Construction</i>	1 923,17
G	Perdagangan Besar dan Eceran; Reparasi Mobil dan Sepeda Motor/ <i>Wholesale and Retail Trade; Repair of Motor Vehicles and Motorcycles</i>	1 676,09
H	Transportasi dan Pergudangan/ <i>Transportation and Storage</i>	283,17
I	Penyediaan Akomodasi dan Makan Minum/ <i>Accommodation and Food Service Activities</i>	219,80
J	Informasi dan Komunikasi/ <i>Information and Communication</i>	390,39
K	Jasa Keuangan dan Asuransi/ <i>Financial and Insurance Activities</i>	165,06
L	Real Estat/ <i>Real Estate Activities</i>	306,63
M,N	Jasa Perusahaan/ <i>Business Activities</i>	1,84
O	Administrasi Pemerintahan, Pertahanan, dan Jaminan Sosial Wajib/ <i>Public Administration and Defence; Compulsory Social Security</i>	349,05
P	Jasa Pendidikan/ <i>Education</i>	313,14
Q	Jasa Kesehatan dan Kegiatan Sosial/ <i>Human Health and Social Work Activities</i>	204,88
R,S,T,U	Jasa Lainnya/ <i>Other Services Activities</i>	123,86
Produk Domestik Regional Bruto/<i>Gross Regional Domestic Product</i>		9 741,85

Catatan/*Note*: *) Angka sementara/ Preliminary figures
 **) Angka sangat sementara/ Very preliminary figures

Sumber/*Source*: BPS Kabupaten Karimun/ *BPS- Statistic of Karimun Regency*

Tabel
Table 12.3

Distribusi Persentase Produk Domestik Regional Bruto Kabupaten Karimun Atas Dasar Harga Berlaku Menurut Lapangan Usaha, 2018 - 2022
Percentage Distribution of Gross Regional Domestic Product of Karimun Regency at Current Market Prices by Industry, 2018 - 2022

Lapangan Usaha/Industry		2018
(1)		(2)
A	Pertanian, Kehutanan, dan Perikanan/ <i>Agriculture, Forestry, and Fishing</i>	14,99
B	Pertambangan dan Penggalian/ <i>Mining and Quarrying</i>	10,55
C	Industri Pengolahan/ <i>Manufacturing</i>	13,54
D	Pengadaan Listrik dan Gas/ <i>Electricity and Gas</i>	0,28
E	Pengadaan Air; Pengelolaan Sampah, Limbah, dan Daur Ulang/ <i>Water Supply; Sewerage, Waste Management, and Remediation Activities</i>	0,04
F	Konstruksi/ <i>Construction</i>	17,60
G	Perdagangan Besar dan Eceran; Reparasi Mobil dan Sepeda Motor/ <i>Wholesale and Retail Trade; Repair of Motor Vehicles and Motorcycles</i>	18,85
H	Transportasi dan Pergudangan/ <i>Transportation and Storage</i>	4,15
I	Penyediaan Akomodasi dan Makan Minum/ <i>Accommodation and Food Service Activities</i>	1,96
J	Informasi dan Komunikasi/ <i>Information and Communication</i>	2,59
K	Jasa Keuangan dan Asuransi/ <i>Financial and Insurance Activities</i>	1,66
L	Real Estat/ <i>Real Estate Activities</i>	2,99
M,N	Jasa Perusahaan/ <i>Business Activities</i>	0,02
O	Administrasi Pemerintahan, Pertahanan, dan Jaminan Sosial Wajib/ <i>Public Administration and Defence; Compulsory Social Security</i>	4,27
P	Jasa Pendidikan/ <i>Education</i>	3,48
Q	Jasa Kesehatan dan Kegiatan Sosial/ <i>Human Health and Social Work Activities</i>	1,56
R,S,T,U	Jasa Lainnya/ <i>Other Services Activities</i>	1,47
Produk Domestik Regional Bruto/Gross Regional Domestic Product		100,00

Lanjutan Tabel/Continued Table 12.3

Lapangan Usaha/Industry		2019
	(1)	(2)
A	Pertanian, Kehutanan, dan Perikanan/ <i>Agriculture, Forestry, and Fishing</i>	15,39
B	Pertambangan dan Penggalian/ <i>Mining and Quarrying</i>	10,47
C	Industri Pengolahan/ <i>Manufacturing</i>	13,14
D	Pengadaan Listrik dan Gas/ <i>Electricity and Gas</i>	0,26
E	Pengadaan Air; Pengelolaan Sampah, Limbah, dan Daur Ulang/ <i>Water Supply; Sewerage, Waste Management, and Remediation Activities</i>	0,04
F	Konstruksi/ <i>Construction</i>	17,82
G	Perdagangan Besar dan Eceran; Reparasi Mobil dan Sepeda Motor/ <i>Wholesale and Retail Trade; Repair of Motor Vehicles and Motorcycles</i>	18,65
H	Transportasi dan Pergudangan/ <i>Transportation and Storage</i>	4,06
I	Penyediaan Akomodasi dan Makan Minum/ <i>Accommodation and Food Service Activities</i>	1,97
J	Informasi dan Komunikasi/ <i>Information and Communication</i>	2,68
K	Jasa Keuangan dan Asuransi/ <i>Financial and Insurance Activities</i>	1,70
L	Real Estat/ <i>Real Estate Activities</i>	2,84
M,N	Jasa Perusahaan/ <i>Business Activities</i>	0,02
O	Administrasi Pemerintahan, Pertahanan, dan Jaminan Sosial Wajib/ <i>Public Administration and Defence; Compulsory Social Security</i>	4,48
P	Jasa Pendidikan/ <i>Education</i>	3,56
Q	Jasa Kesehatan dan Kegiatan Sosial/ <i>Human Health and Social Work Activities</i>	1,54
R,S,T,U	Jasa Lainnya/ <i>Other Services Activities</i>	1,38
Produk Domestik Regional Bruto/Gross Regional Domestic Product		100,00

Lanjutan Tabel/*Continued Table* 12.3

Lapangan Usaha/Industry		2020
	(1)	(2)
A	Pertanian, Kehutanan, dan Perikanan/ <i>Agriculture, Forestry, and Fishing</i>	16,51
B	Pertambangan dan Penggalian/ <i>Mining and Quarrying</i>	8,54
C	Industri Pengolahan/ <i>Manufacturing</i>	12,71
D	Pengadaan Listrik dan Gas/ <i>Electricity and Gas</i>	0,27
E	Pengadaan Air; Pengelolaan Sampah, Limbah, dan Daur Ulang/ <i>Water Supply; Sewerage, Waste Management, and Remediation Activities</i>	0,04
F	Konstruksi/ <i>Construction</i>	19,68
G	Perdagangan Besar dan Eceran; Reparasi Mobil dan Sepeda Motor/ <i>Wholesale and Retail Trade; Repair of Motor Vehicles and Motorcycles</i>	18,21
H	Transportasi dan Pergudangan/ <i>Transportation and Storage</i>	2,89
I	Penyediaan Akomodasi dan Makan Minum/ <i>Accommodation and Food Service Activities</i>	1,83
J	Informasi dan Komunikasi/ <i>Information and Communication</i>	3,11
K	Jasa Keuangan dan Asuransi/ <i>Financial and Insurance Activities</i>	1,71
L	Real Estat/ <i>Real Estate Activities</i>	3,09
M,N	Jasa Perusahaan/ <i>Business Activities</i>	0,02
O	Administrasi Pemerintahan, Pertahanan, dan Jaminan Sosial Wajib/ <i>Public Administration and Defence; Compulsory Social Security</i>	4,59
P	Jasa Pendidikan/ <i>Education</i>	3,69
Q	Jasa Kesehatan dan Kegiatan Sosial/ <i>Human Health and Social Work Activities</i>	1,89
R,S,T,U	Jasa Lainnya/ <i>Other Services Activities</i>	1,25
Produk Domestik Regional Bruto/Gross Regional Domestic Product		100,00

Lanjutan Tabel/Continued Table 12.3

Lapangan Usaha/Industry		2021*
	(1)	(2)
A	Pertanian, Kehutanan, dan Perikanan/ <i>Agriculture, Forestry, and Fishing</i>	15,22
B	Pertambangan dan Penggalian/ <i>Mining and Quarrying</i>	11,88
C	Industri Pengolahan/ <i>Manufacturing</i>	12,44
D	Pengadaan Listrik dan Gas/ <i>Electricity and Gas</i>	0,25
E	Pengadaan Air; Pengelolaan Sampah, Limbah, dan Daur Ulang/ <i>Water Supply; Sewerage, Waste Management, and Remediation Activities</i>	0,04
F	Konstruksi/ <i>Construction</i>	20,02
G	Perdagangan Besar dan Eceran; Reparasi Mobil dan Sepeda Motor/ <i>Wholesale and Retail Trade; Repair of Motor Vehicles and Motorcycles</i>	17,60
H	Transportasi dan Pergudangan/ <i>Transportation and Storage</i>	2,59
I	Penyediaan Akomodasi dan Makan Minum/ <i>Accommodation and Food Service Activities</i>	1,76
J	Informasi dan Komunikasi/ <i>Information and Communication</i>	3,02
K	Jasa Keuangan dan Asuransi/ <i>Financial and Insurance Activities</i>	1,64
L	Real Estat/ <i>Real Estate Activities</i>	3,00
M,N	Jasa Perusahaan/ <i>Business Activities</i>	0,02
O	Administrasi Pemerintahan, Pertahanan, dan Jaminan Sosial Wajib/ <i>Public Administration and Defence; Compulsory Social Security</i>	3,90
P	Jasa Pendidikan/ <i>Education</i>	3,52
Q	Jasa Kesehatan dan Kegiatan Sosial/ <i>Human Health and Social Work Activities</i>	1,93
R,S,T,U	Jasa Lainnya/ <i>Other Services Activities</i>	1,17
Produk Domestik Regional Bruto/Gross Regional Domestic Product		100,00

Lanjutan Tabel/*Continued Table* 12.3

Lapangan Usaha/Industry		2022**
	(1)	(2)
A	Pertanian, Kehutanan, dan Perikanan/ <i>Agriculture, Forestry, and Fishing</i>	14,70
B	Pertambangan dan Penggalian/ <i>Mining and Quarrying</i>	11,88
C	Industri Pengolahan/ <i>Manufacturing</i>	12,18
D	Pengadaan Listrik dan Gas/ <i>Electricity and Gas</i>	0,26
E	Pengadaan Air; Pengelolaan Sampah, Limbah, dan Daur Ulang/ <i>Water Supply; Sewerage, Waste Management, and Remediation Activities</i>	0,04
F	Konstruksi/ <i>Construction</i>	19,94
G	Perdagangan Besar dan Eceran; Reparasi Mobil dan Sepeda Motor/ <i>Wholesale and Retail Trade; Repair of Motor Vehicles and Motorcycles</i>	18,32
H	Transportasi dan Pergudangan/ <i>Transportation and Storage</i>	2,97
I	Penyediaan Akomodasi dan Makan Minum/ <i>Accommodation and Food Service Activities</i>	2,11
J	Informasi dan Komunikasi/ <i>Information and Communication</i>	2,91
K	Jasa Keuangan dan Asuransi/ <i>Financial and Insurance Activities</i>	1,57
L	Real Estat/ <i>Real Estate Activities</i>	2,87
M,N	Jasa Perusahaan/ <i>Business Activities</i>	0,02
O	Administrasi Pemerintahan, Pertahanan, dan Jaminan Sosial Wajib/ <i>Public Administration and Defence; Compulsory Social Security</i>	3,68
P	Jasa Pendidikan/ <i>Education</i>	3,40
Q	Jasa Kesehatan dan Kegiatan Sosial/ <i>Human Health and Social Work Activities</i>	1,85
R,S,T,U	Jasa Lainnya/ <i>Other Services Activities</i>	1,31
Produk Domestik Regional Bruto/Gross Regional Domestic Product		100,00

Catatan/*Note*: *) Angka sementara/ Preliminary figures
 **) Angka sangat sementara/ Very preliminary figures

Sumber/*Source*: BPS Kabupaten Karimun/ *BPS- Statistic of Karimun Regency*

Tabel
Table 12.4**Laju Pertumbuhan Produk Domestik Regional Bruto Kabupaten Karimun Atas Dasar Harga Konstan 2010 Menurut Lapangan Usaha (persen), 2018 - 2022**
Growth Rate of Gross Regional Domestic Product of Karimun Regency at 2010 Constant Market Prices by Industry (percent), 2018 - 2022

Lapangan Usaha/Industry		2018
(1)		(2)
A	Pertanian, Kehutanan, dan Perikanan/ <i>Agriculture, Forestry, and Fishing</i>	2,37
B	Pertambangan dan Penggalian/ <i>Mining and Quarrying</i>	3,80
C	Industri Pengolahan/ <i>Manufacturing</i>	1,20
D	Pengadaan Listrik dan Gas/ <i>Electricity and Gas</i>	0,89
E	Pengadaan Air; Pengelolaan Sampah, Limbah, dan Daur Ulang/ <i>Water Supply; Sewerage, Waste Management, and Remediation Activities</i>	-0,08
F	Konstruksi/ <i>Construction</i>	15,68
G	Perdagangan Besar dan Eceran; Reparasi Mobil dan Sepeda Motor/ <i>Wholesale and Retail Trade; Repair of Motor Vehicles and Motorcycles</i>	2,63
H	Transportasi dan Pergudangan/ <i>Transportation and Storage</i>	2,68
I	Penyediaan Akomodasi dan Makan Minum/ <i>Accommodation and Food Service Activities</i>	2,48
J	Informasi dan Komunikasi/ <i>Information and Communication</i>	5,12
K	Jasa Keuangan dan Asuransi/ <i>Financial and Insurance Activities</i>	7,02
L	Real Estat/ <i>Real Estate Activities</i>	2,83
M,N	Jasa Perusahaan/ <i>Business Activities</i>	7,72
O	Administrasi Pemerintahan, Pertahanan, dan Jaminan Sosial Wajib/ <i>Public Administration and Defence; Compulsory Social Security</i>	9,59
P	Jasa Pendidikan/ <i>Education</i>	5,17
Q	Jasa Kesehatan dan Kegiatan Sosial/ <i>Human Health and Social Work Activities</i>	2,88
R,S,T,U	Jasa Lainnya/ <i>Other Services Activities</i>	-0,09
Produk Domestik Regional Bruto/Gross Regional Domestic Product		5,05

Lanjutan Tabel/*Continued Table* 12.4

Lapangan Usaha/Industry		2019
	(1)	(2)
A	Pertanian, Kehutanan, dan Perikanan/ <i>Agriculture, Forestry, and Fishing</i>	5,35
B	Pertambangan dan Penggalian/ <i>Mining and Quarrying</i>	6,95
C	Industri Pengolahan/ <i>Manufacturing</i>	2,48
D	Pengadaan Listrik dan Gas/ <i>Electricity and Gas</i>	-1,22
E	Pengadaan Air; Pengelolaan Sampah, Limbah, dan Daur Ulang/ <i>Water Supply; Sewerage, Waste Management, and Remediation Activities</i>	0,01
F	Konstruksi/ <i>Construction</i>	6,68
G	Perdagangan Besar dan Eceran; Reparasi Mobil dan Sepeda Motor/ <i>Wholesale and Retail Trade; Repair of Motor Vehicles and Motorcycles</i>	3,29
H	Transportasi dan Pergudangan/ <i>Transportation and Storage</i>	3,92
I	Penyediaan Akomodasi dan Makan Minum/ <i>Accommodation and Food Service Activities</i>	4,18
J	Informasi dan Komunikasi/ <i>Information and Communication</i>	8,17
K	Jasa Keuangan dan Asuransi/ <i>Financial and Insurance Activities</i>	6,75
L	Real Estat/ <i>Real Estate Activities</i>	1,37
M,N	Jasa Perusahaan/ <i>Business Activities</i>	5,52
O	Administrasi Pemerintahan, Pertahanan, dan Jaminan Sosial Wajib/ <i>Public Administration and Defence; Compulsory Social Security</i>	7,77
P	Jasa Pendidikan/ <i>Education</i>	4,37
Q	Jasa Kesehatan dan Kegiatan Sosial/ <i>Human Health and Social Work Activities</i>	5,14
R,S,T,U	Jasa Lainnya/ <i>Other Services Activities</i>	0,09
Produk Domestik Regional Bruto/Gross Regional Domestic Product		4,89

Lanjutan Tabel/Continued Table 12.4

Lapangan Usaha/Industry		2020
	(1)	(2)
A	Pertanian, Kehutanan, dan Perikanan/ <i>Agriculture, Forestry, and Fishing</i>	2,26
B	Pertambangan dan Penggalian/ <i>Mining and Quarrying</i>	-19,93
C	Industri Pengolahan/ <i>Manufacturing</i>	-5,00
D	Pengadaan Listrik dan Gas/ <i>Electricity and Gas</i>	0,15
E	Pengadaan Air; Pengelolaan Sampah, Limbah, dan Daur Ulang/ <i>Water Supply; Sewerage, Waste Management, and Remediation Activities</i>	4,38
F	Konstruksi/ <i>Construction</i>	3,40
G	Perdagangan Besar dan Eceran; Reparasi Mobil dan Sepeda Motor/ <i>Wholesale and Retail Trade; Repair of Motor Vehicles and Motorcycles</i>	-5,69
H	Transportasi dan Pergudangan/ <i>Transportation and Storage</i>	-30,27
I	Penyediaan Akomodasi dan Makan Minum/ <i>Accommodation and Food Service Activities</i>	-8,57
J	Informasi dan Komunikasi/ <i>Information and Communication</i>	15,03
K	Jasa Keuangan dan Asuransi/ <i>Financial and Insurance Activities</i>	-0,08
L	Real Estat/ <i>Real Estate Activities</i>	2,31
M,N	Jasa Perusahaan/ <i>Business Activities</i>	5,20
O	Administrasi Pemerintahan, Pertahanan, dan Jaminan Sosial Wajib/ <i>Public Administration and Defence; Compulsory Social Security</i>	0,54
P	Jasa Pendidikan/ <i>Education</i>	-0,45
Q	Jasa Kesehatan dan Kegiatan Sosial/ <i>Human Health and Social Work Activities</i>	18,33
R,S,T,U	Jasa Lainnya/ <i>Other Services Activities</i>	-14,63
Produk Domestik Regional Bruto/Gross Regional Domestic Product		-3,59

Lanjutan Tabel/*Continued Table* 12.4

Lapangan Usaha/Industry		2021*
	(1)	(2)
A	Pertanian, Kehutanan, dan Perikanan/ <i>Agriculture, Forestry, and Fishing</i>	-3,85
B	Pertambangan dan Penggalian/ <i>Mining and Quarrying</i>	15,15
C	Industri Pengolahan/ <i>Manufacturing</i>	1,74
D	Pengadaan Listrik dan Gas/ <i>Electricity and Gas</i>	0,15
E	Pengadaan Air; Pengelolaan Sampah, Limbah, dan Daur Ulang/ <i>Water Supply; Sewerage, Waste Management, and Remediation Activities</i>	0,05
F	Konstruksi/ <i>Construction</i>	6,30
G	Perdagangan Besar dan Eceran; Reparasi Mobil dan Sepeda Motor/ <i>Wholesale and Retail Trade; Repair of Motor Vehicles and Motorcycles</i>	1,37
H	Transportasi dan Pergudangan/ <i>Transportation and Storage</i>	-4,74
I	Penyediaan Akomodasi dan Makan Minum/ <i>Accommodation and Food Service Activities</i>	2,34
J	Informasi dan Komunikasi/ <i>Information and Communication</i>	3,87
K	Jasa Keuangan dan Asuransi/ <i>Financial and Insurance Activities</i>	0,33
L	Real Estat/ <i>Real Estate Activities</i>	2,60
M,N	Jasa Perusahaan/ <i>Business Activities</i>	5,25
O	Administrasi Pemerintahan, Pertahanan, dan Jaminan Sosial Wajib/ <i>Public Administration and Defence; Compulsory Social Security</i>	-8,88
P	Jasa Pendidikan/ <i>Education</i>	-0,45
Q	Jasa Kesehatan dan Kegiatan Sosial/ <i>Human Health and Social Work Activities</i>	6,81
R,S,T,U	Jasa Lainnya/ <i>Other Services Activities</i>	-2,20
Produk Domestik Regional Bruto/Gross Regional Domestic Product		2,37

Lanjutan Tabel/Continued Table 12.4

Lapangan Usaha/Industry		2022**
	(1)	(2)
A	Pertanian, Kehutanan, dan Perikanan/ <i>Agriculture, Forestry, and Fishing</i>	2,033
B	Pertambangan dan Penggalian/ <i>Mining and Quarrying</i>	-3,444
C	Industri Pengolahan/ <i>Manufacturing</i>	2,789
D	Pengadaan Listrik dan Gas/ <i>Electricity and Gas</i>	10,489
E	Pengadaan Air; Pengelolaan Sampah, Limbah, dan Daur Ulang/ <i>Water Supply; Sewerage, Waste Management, and Remediation Activities</i>	5,289
F	Konstruksi/ <i>Construction</i>	3,811
G	Perdagangan Besar dan Eceran; Reparasi Mobil dan Sepeda Motor/ <i>Wholesale and Retail Trade; Repair of Motor Vehicles and Motorcycles</i>	8,660
H	Transportasi dan Pergudangan/ <i>Transportation and Storage</i>	21,941
I	Penyediaan Akomodasi dan Makan Minum/ <i>Accommodation and Food Service Activities</i>	28,136
J	Informasi dan Komunikasi/ <i>Information and Communication</i>	5,195
K	Jasa Keuangan dan Asuransi/ <i>Financial and Insurance Activities</i>	2,380
L	Real Estat/ <i>Real Estate Activities</i>	3,460
M,N	Jasa Perusahaan/ <i>Business Activities</i>	7,446
O	Administrasi Pemerintahan, Pertahanan, dan Jaminan Sosial Wajib/ <i>Public Administration and Defence; Compulsory Social Security</i>	2,013
P	Jasa Pendidikan/ <i>Education</i>	2,548
Q	Jasa Kesehatan dan Kegiatan Sosial/ <i>Human Health and Social Work Activities</i>	2,492
R,S,T,U	Jasa Lainnya/ <i>Other Services Activities</i>	18,936
Produk Domestik Regional Bruto/Gross Regional Domestic Product		4,383

Catatan/Note: *) Angka sementara/ Preliminary figures
 **) Angka sangat sementara/ Very preliminary figures

Sumber/Source: BPS Kabupaten Karimun/ BPS- Statistic of Karimun Regency

BAB 13

Chapter

PERBANDINGAN ANTAR KABUPATEN KOTA

Regency/ Municipal Comparison



ULASAN

Dalam bab ini disajikan data perbandingan antar kabupaten/kota seProvinsi Kepulauan Riau, yaitu Kabupaten Karimun, Kabupaten Bintan, Kabupaten Natuna, Kabupaten Lingga, Kabupaten Kepulauan Anambas, Kota Batam, dan Kota Tanjung Pinang. Pada Tahun 2022, Jumlah Penduduk Provinsi Kepulauan Riau sebanyak 266.177 jiwa.

Ada beberapa indikator sosial yang digunakan untuk melihat hasil pembangunan antar wilayah, seperti jumlah penduduk dan pencapaian indeks pembangunan manusia.

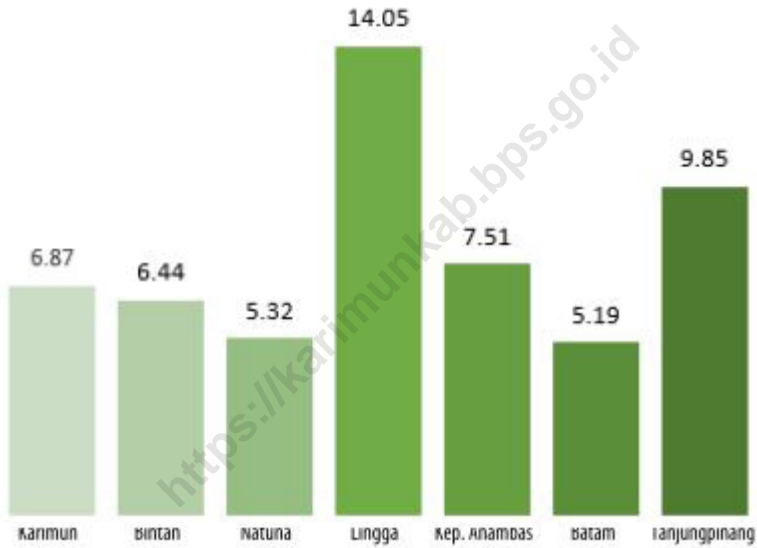
DESCRIPTION

Some regional data comparisons are presented in this chapter. The comparison is among the areas within Kepulauan Riau Province, which consist of Karimun Regency, Bintan Regency, Natuna Regency, Lingga Regency, Kepulauan Anambas Regency, Batam Municipality, and Tanjung Pinang Municipality. In 2022, the total population of Riau Islands Province 266.177 people.

There are several social indicators to views performance of development, compare to another regional, for example total population and Human Development Index.

Gambar 28
Figures

Persentase Penduduk Miskin Menurut Kabupaten/ Kota di Kepulauan Riau, 2022
Percentage of Poor People by Regency/Municipality in Kepulauan Riau Province, 2022



Sumber/Source : Badan Pusat Statistik Provinsi Kepulauan Riau/ BPS-Statistics of Kepulauan Riau Province

Tabel
Table 13.1**Jumlah Penduduk Menurut Kabupaten/Kota di
Provinsi Kepulauan Riau (ribu jiwa), 2018 - 2022**
**Population by Regency/Municipality in Kepulauan Riau
Province (thousand people), 2018 - 2022**

Kabupaten/Kota Regency/ Municipality	2018¹	2019¹	2020²	2021¹	2022¹
(1)	(3)	(4)	(5)	(6)	
Kabupaten/Regency					
1. Karimun	231,14	232,80	253,45	259,45	266,18
2. Bintan	157,92	159,40	159,52	162,56	165,78
3. Natuna	76,97	77,77	81,50	83,36	85,45
4. Lingga	89,50	89,78	98,63	100,66	102,85
5. Kepulauan Anambas	41,93	42,31	47,40	48,74	50,3
Kota/Municipality					
6. Batam	1 329,77	1 376,01	1 196,40	1 230,10	1 269,41
7. Tanjungpinang	209,28	211,58	227,66	233,37	239
Kepulauan Riau	2 136,52	2 189,65	2 064,56	2 11,24	

Sumber/Source: ¹BPS, Proyeksi Penduduk Indonesia 2010–2035/BPS-Statistics Indonesia, Indonesia Population Projection 2010–2035

²BPS, Sensus Penduduk (SP) 2021/BPS-Statistics Indonesia, 2021 Population Census

Tabel
Table 13.2

Laju Pertumbuhan Produk Domestik Regional Bruto Atas Dasar Harga Konstan 2010 Menurut Kabupaten/Kota di Provinsi Kepulauan Riau (persen), 2017-2021
Rate of Growth of Gross Regional Domestic Product at Constant 2010 Prices by Regency/Municipality in Kepulauan Riau Province (percent), 2017-2021

Kabupaten/Kota <i>Regency/ Municipality</i>	2018	2019	2020	2021	2022
(1)	(2)	(3)	(4)	(5)	(6)
Kabupaten/Regency					
1. Karimun	5,05	4,89	- 3,59	2,37	4,38
2. Bintan	4,85	4,71	- 4,28	0,23	4,44
3. Natuna	2,53	1,75	- 4,29	0,02	0,11
4. Lingga	4,00	5,18	- 0,68	1,95	3,74
5. Kepulauan Anambas	-8,21	-0,13	- 7,83	0,04	0,09
Kota/Municipality					
6. Batam	4,96	5,92	-2,55	4,75	6,84
7. Tanjungpinang	3,21	3,27	-3,45	0,59	4,12
Kepulauan Riau	4,47	4,84	-3,80	3,43	5,09

Sumber/Source: BPS dan sumber lain/BPS-Statistics Indonesia and other sources

Tabel
Table 13.3**Jumlah Penduduk Miskin Menurut Kabupaten/Kota di
Provinsi Kepulauan Riau (ribu jiwa), 2018-2022**
*Population of Poor People by Regency/Municipality in
Kepulauan Riau Province (thousand people), 2018-2022*

Kabupaten/Kota <i>Regency/ Municipality</i>	2018	2019	2020	2021	2022
(1)	(2)	(3)	(4)	(5)	(6)
Kabupaten/Regency					
1. Karimun	15,93	15,36	15,99	16,28	16,44
2. Bintan	10,42	10,14	10,21	10,54	10,67
3. Natuna	3,6	3,43	3,47	3,98	4,32
4. Lingga	12,13	11,56	12,45	12,58	12,70
5. Kepulauan Anambas	2,9	2,72	2,80	3,08	3,29
Kota/Municipality					
6. Batam	67,41	66,21	67,06	77,17	82,59
7. Tanjungpinang	19,3	19,05	19,98	20,85	21,67
Kepulauan Riau	131,68	128,46	131,97	144,46	151,68

Sumber/Source: : BPS, Survei Sosial Ekonomi Nasional/BPS-Statistics Indonesia, National Socioeconomic Survey

Tabel
Table 13.4

Persentase Penduduk Miskin Menurut Kabupaten/Kota di Provinsi Kepulauan Riau, 2018-2022
Percentage of Poor People by Regency/Municipality in Kepulauan Riau Province, 2018-2022

Kabupaten/Kota <i>Regency/ Municipality</i>	2018	2019	2020	2021	2022
(1)	(2)	(3)	(4)	(5)	(6)
Kabupaten/Regency					
1. Karimun	6,9	6,61	6,83	6,85	6,87
2. Bintan	6,61	6,37	6,36	6,42	6,44
3. Natuna	4,68	4,42	4,43	4,95	5,32
4. Lingga	13,55	12,88	13,85	13,93	14,05
5. Kepulauan Anambas	6,93	6,44	6,56	7,09	7,51
Kota/Municipality					
6. Batam	5,11	4,85	4,75	5,05	5,19
7. Tanjungpinang	9,24	9,03	9,37	9,57	9,85
Kepulauan Riau	6,2	5,9	5,92	6,12	6,24

Sumber/Source : BPS, Survei Sosial Ekonomi Nasional/BPS-Statistics Indonesia, National Socioeconomic Survey

Tabel
Table 13.5**Indeks Pembangunan Manusia Menurut Kabupaten/
Kota di Provinsi Kepulauan Riau, 2017-2021**
*Human Development Index by Regency/Municipality in
Kepulauan Riau Province, 2017-2021*

Kabupaten/Kota <i>Regency/ Municipality</i>	2018	2019	2020	2021	2022
(1)	(2)	(3)	(4)	(5)	(6)
Kabupaten/Regency					
1. Karimun	70,56	71,1	71,44	71,7	72,65
2. Bintan	73,41	73,98	74,13	74,57	74,99
3. Natuna	72,1	72,63	72,72	73,09	73,47
4. Lingga	64,06	64,98	65,29	65,83	66,57
5. Kepulauan Anambas	67,53	68,48	68,80	69,23	69,61
Kota/Municipality					
6. Batam	80,54	81,09	81,11	81,12	81,67
7. Tanjungpinang	78,33	78,73	78,91	78,93	79,64
Kepulauan Riau	74,84	75,48	75,59	75,79	76,46

Sumber/Source: BPS, Seri Berita Resmi Statistik Indeks Pembangunan Manusia/BPS-Statistics Indonesia, Series of Press Releases of Human Development Index

ST 2023
SENSUS PERTANIAN

BerAKHLAK

Berorientasi Pelayanan, Akuntabel, Kompeten,
Harmonis,oyal, adaptif, kolaboratif

DATA

MENCERDASKAN BANGSA

— Enlighten The Nation —



**BADAN PUSAT STATISTIK
KABUPATEN KARIMUN**

BPS-Statistics of Karimun Regency
Komplek Perkantoran Pemkab Karimun
Jalan Jend. Sudirman - Poros
Propinsi Kepulauan Riau 29661 Telp./Fax (0777) 7366027
Email: bps2101@bps.go.id Homepage : karimunkab.bps.go.id

ISSN 2355-4940



9 772355 494056