

KABUPATEN BANGKA TENGAH DALAM ANGKA

Bangka Tengah Regency In Figures

“20
23”



KABUPATEN BANGKA TENGAH DALAM ANGKA

Bangka Tengah Regency In Figures

“20
23”



KABUPATEN BANGKA TENGAH DALAM ANGKA
Bangka Tengah Regency in Figures
2023

ISSN: 2338-6568

No. Publikasi/*Publication Number*: 19040.2201

Katalog /*Catalog*: 1102001.1904

Ukuran Buku/*Book Size*: 14,8 cm x 21 cm

Jumlah Halaman/*Number of Pages* : lviii + 566 halaman/*pages*

Naskah/*Manuscript*:

BPS Kabupaten Bangka Tengah

BPS-Statistics of Bangka Tengah Regency

Penyunting/*Editor*:

BPS Kabupaten Bangka Tengah

BPS-Statistics of Bangka Tengah Regency

Gambar Kover/*Cover Design*:

Seksi Integrasi Pengolahan dan Diseminasi Statistik

Section of Integration Processing and Statistics Dissemination

Ilustrasi Kover/*Cover Illustration*:

Sawah Tadah Hujan/*Rainfed Rice Fields*

Penerbit/*Published by*:

©BPS Kabupaten Bangka Tengah/*BPS-Statistics of Bangka Tengah Regency*

Pencetak/*Printed by*:

BPS Kabupaten Bangka Tengah

Edisi Pertama Cetakan Kedua

first edition second printing

Cetakan Kedua:

Oktober 2022

Dilarang mengumumkan, mendistribusikan, mengomunikasikan, dan/atau menggandakan sebagian atau seluruh isi buku ini untuk tujuan komersil tanpa izin tertulis dari Badan Pusat Statistik.

Prohibited to announce, distribute, communicate, and/or copy part or all of this book for commercial purpose without permission from BPS-Statistics Indonesia.

TIM PENYUSUN/TEAM MEMBERS

Pengarah/Director

Ir. Rizanal Mahmudin

Penanggung Jawab/Persons in Charge

Ir. Rizanal Mahmudin

Penyunting/Editors

Yogi Oltas, S.E

Pengolah Data dan Penulis Naskah/Data Processing and Authors

Indra Saputra, S.Tr.Stat

Laravita P.J, S.Si

Anissa Dika Larasati, S.Stat

Yuyun Wahyuningtyas, S.ST

Penata Letak/Layout Designers

Yogi Oltas, S.E

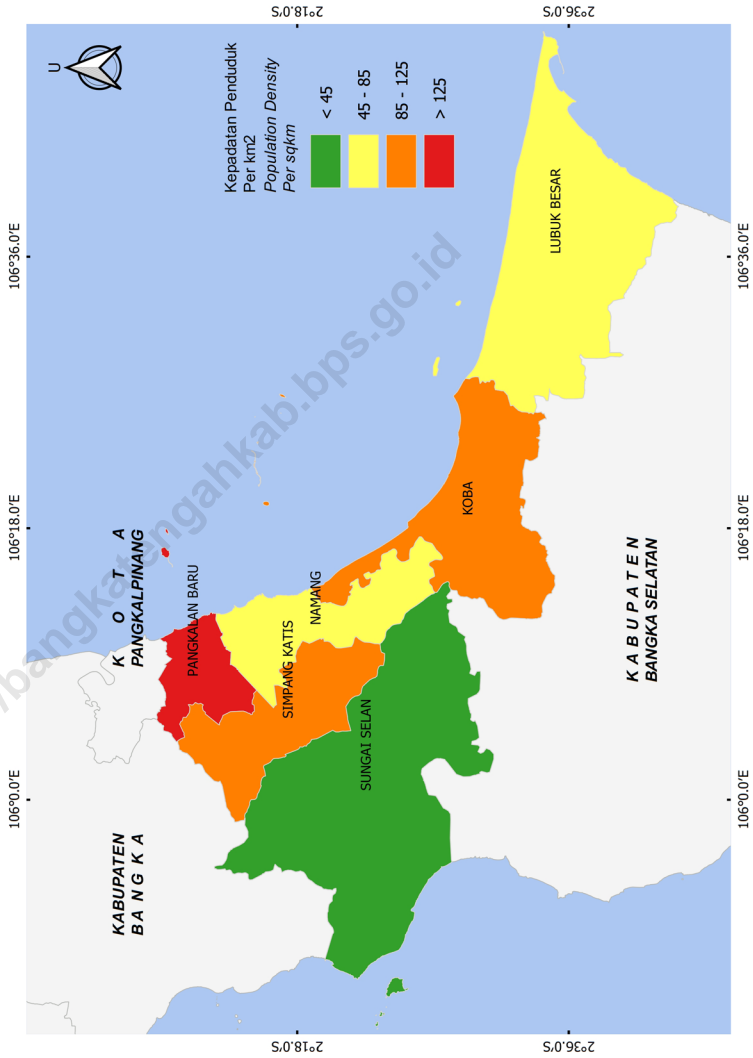
KONTRIBUTOR DATA/DATA CONTRIBUTOR

1. Kementerian Pendidikan dan Kebudayaan/*Ministry of Education and Culture*
2. Kementerian Agama/*Ministry of Religious Affair*
3. Badan Meteorologi Klimatologi dan Geofisika/*Meteorological, Climatology, and Geophysical Agency*
4. Kepolisian Resor Kabupaten Bangka Tengah/*Police Office of Bangka Tengah Regency*
5. Kejaksaan Negeri Kabupaten Bangka Tengah/*State Prosecutors of Bangka Tengah Regency*
6. Sekretariat DPRD Kabupaten Bangka Tengah/*Secretariat Legislative Assembly of Bangka Tengah Regency*
7. Badan Pengelolaan Keuangan dan Aset Daerah Kabupaten Bangka Tengah/*Finance and Asset Management Agency of Bangka Tengah Regency*
8. Badan Kepegawaian dan Pengembangan Sumber Daya Manusia Kabupaten Bangka Tengah/*Regional Personnel and Human Resource Development Agency of Bangka Tengah Regency*
9. Badan Kesatuan Bangsa dan Politik Kabupaten Bangka Tengah/*National Unity and Politics of Bangka Tengah Regency*
10. Badan Penanggulangan Bencana Kabupaten Bangka Tengah/*Disaster Management Agency, Bational Unity and Politics of Bangka Tengah Regency*
11. Dinas Pendidikan Kabupaten Bangka Tengah/*Education Office of Bangka Tengah Regency*
12. Dinas Kesehatan Kabupaten Bangka Tengah/*Health Services of Bangka Tengah Regency*
13. Dinas Pekerjaan Umum, Penataan Ruang, dan Pertanahan Kabupaten Bangka Tengah/*Department of Public Works, Spatial Planning and Land of Bangka Tengah Regency*
14. Dinas Sosial, Pemberdayaan Masyarakat dan Desa Kabupaten Bangka Tengah/*Social Service, Community and Village Empowerment of Bangka Tengah Regency*
15. Dinas Lingkungan Hidup Kabupaten Bangka Tengah/*Environment Department of Bangka Tengah Regency*
16. Dinas Kebudayaan, Pariwisata, Kepemudaan dan Olahraga Kabupaten Bangka Tengah/*Department of Culture, Tourism, Youth and Sports of Bangka Tengah Regency*
17. Dinas Pengendalian Penduduk, Keluarga Berencana, Pemberdayaan Perempuan dan Perlindungan Anak Kabupaten Bangka Tengah/*Department of Population Control, Family Planning, Women Empowerment and Child Protection of Bangka Tengah Regency*

KONTRIBUTOR DATA/DATA CONTRIBUTOR

18. Dinas Kependudukan dan Pencatatan Sipil Kabupaten Bangka Tengah/*Demography and Civil Registration Services of Bangka Tengah Regency*
19. Dinas Perikanan Kabupaten Bangka Tengah/*Fishery Services of Bangka Tengah Regency*
20. Dinas Perumahan dan Kawasan Permukiman Kabupaten Bangka Tengah/*Office of Housing and Settlement and Transportation Area of Bangka Tengah Regency*
21. Dinas Penanaman Modal Pelayanan Perizinan Terpadu Satu Pintu dan Tenaga Kerja Kabupaten Bangka Tengah/*Integrated Petroleum Services One Door and Manpower of Bangka Tengah Regency*
22. Dinas Perindustrian, Perdagangan, Koperasi dan Usaha Kecil Menengah Kabupaten Bangka Tengah/*Department of Industry, Trade, Cooperatives And Small and Medium Enterprises of Bangka Tengah Regency*
23. Dinas Pangan Kabupaten Bangka Tengah/*Food Department of Bangka Tengah Regency*
24. Dinas Pertanian Kabupaten Bangka Tengah/*Agriculture Department of Bangka Tengah Regency*
25. Dinas Kearsipan dan Perpustakaan Kabupaten Bangka Tengah/*Office of Archives and Libraries of Bangka Tengah Regency*
26. Satuan Polisi Pamong Praja Kabupaten Bangka Tengah/*Set Police of Pamong Public Services of Bangka Tengah Regency*
27. UPT Dinas Pendapatan, Pengelolaan Keuangan dan Asset Daerah Provinsi Kep. Bangka Belitung, Wilayah Kabupaten Bangka Tengah/*Technical Implementation Unit Departement of Revenue, Financial Management and Regional Asset of Kep. Bangka Belitung Province, Region of Bangka Tengah Regency*
28. PT. POS Cabang Pangkalpinang/*PT. POS of Pangkalpinang*
29. PT. PLN Wilayah Provinsi Kepulauan Bangka Belitung/*PT. PLN of Kepulauan Bangka Belitung Province*

PETA KEPADATAN PENDUDUK KABUPATEN BANGKA TENGAH
MAP OF BANGKA TENGAH REGENCY



KEPALA BPS KABUPATEN BANGKA TENGAH
CHIEF STATISTICIAN OF BANGKA TENGAH REGENCY



Ir. RIZANAL MAHMUDIN



KATA PENGANTAR

Puji dan syukur kami panjatkan kepada Allah SWT, karena atas rahmat dan hidayah-Nya buku "**KABUPATEN BANGKA TENGAH DALAM ANGKA 2023**," ini dapat kami selesaikan.

Data yang benar, akurat, relevan, mutakhir dan tepat waktu sangat diperlukan untuk menyusun perencanaan dan evaluasi kegiatan pembangunan yang telah dan akan dilaksanakan.

Data yang disajikan dalam buku ini bersumber dari BPS dan dinas/instansi pemerintah di daerah Kabupaten Bangka Tengah, dengan demikian kemajuan yang dicapai merupakan keberhasilan pembangunan yang dilaksanakan pemerintah bersama masyarakat. Oleh karena itu, penyusunan buku ini telah diupayakan penyajiannya secara terpadu serta disesuaikan dengan kebutuhan pembangunan dan konsumen data di daerah.

Kepada Bapak Bupati Bangka Tengah serta semua dinas/instansi yang telah membantu, dan berpartisipasi sehingga buku ini dapat kami terbitkan, kami ucapkan terima kasih.

Kami menyadari sepenuhnya bahwa buku ini belum sempurna, karenanya kritik dan saran dari semua pihak, sangat kami harapkan guna perbaikan di masa yang akan datang.

Akhirnya dirasakan betapa besar manfaat partisipasi dan koordinasi dari seluruh OPD/instansi dalam usaha bersama menyajikan data yang baik, lengkap, mutakhir dan tepat waktu. Harapan kami agar kebersamaan ini dapat kita bina dan tingkatkan untuk masyarakat Kabupaten Bangka Tengah yang unggul, sejahtera dan berbudaya.

Koba, 23 Februari 2023
Kepala BPS
Kabupaten Bangka Tengah

Ir. Rizanal Mahmudin



PREFACE

*Praise and thanks we say to presence of Allah SWT , cause of Allah's blessing and guidance so the book of "**BANGKA TENGAH REGENCY IN FIGURES 2023**" can be finished.*

Correct data, accurate, relevant, recent and up to date are needed to compiling a planning and development activity evaluation that have been and will executed.

The source of data that presented in this book are from BPS-statistic and government services/ intitution in Bangka Tengah Regency, thereby, the progress that reached represent development efficacy that done by government and society. Therefore, the book compilation has been strived its presentation inwroughtly and appropriated with development and data consumer requirement in area.

For Regent of Bangka Tengah Regency and all services/institution that help and participate so this book can we released, we saying thank utterance.

We realizing that the book is perfect yet, hence criticism and suggest from all party are expected to repair in the future.

At least, how great the benefit of partcipate and coordination from all OPD/ institution in effort to present good data, complete, recent and up to date. Our wish in order to this togetherness can we build and improve to excellent, prosperous and cultured society of Bangka Tengah Regency.

*Koba , 23 February 2023
Chief Statistician of
Bangka Tengah Regency*

Ir. Rizqah Mahmudin

DAFTAR ISI / CONTENTS

	Halaman <i>Page</i>
Kata Pengantar/ <i>Preface</i>	vii
Daftar Isi/ <i>Contents</i>	ix
Daftar Tabel/ <i>List of Tables</i>	xi
Daftar Gambar/ <i>List of Figures</i>	liii
Daftar Singkatan/ <i>List of Abbreviations</i>	lvii
Statistik Kunci/ <i>Key Statistics</i>	lviii
1. Geografi dan Iklim/ <i>Geography and Climate</i>	1
2. Pemerintahan/ <i>Government</i>	29
3. Penduduk dan Ketenagakerjaan/ <i>Population and Employment</i>	71
4. Sosial dan Kesejahteraan Rakyat/ <i>Social and Welfare</i>	119
5. Pertanian, Kehutanan, Peternakan, dan Perikanan/ <i>Agriculture, Forestry, Livestock, and Fishery</i>	283
6. Industri, Pertambangan, dan Energi/ <i>Industry, Mining, and Energy</i>	409
7. Hotel dan Pariwisata/ <i>Hotel and Tourism</i>	423
8. Transportasi dan Komunikasi/ <i>Transportation and Communication</i>	439
9. Keuangan Daerah, Koperasi, dan Harga-harga/ <i>Local Finance, Cooperative, dan Prices</i>	467
10. Pengeluaran Penduduk/ <i>Population Expenditure</i>	481
11. Perdagangan/ <i>Trade</i>	491
12. Sistem Neraca Regional/ <i>System of Regional Accounts</i>	505
13. Perbandingan Antar Kabupaten/Kota/ <i>Regency/Municipal Comparison</i>	531

DAFTAR TABEL/LIST OF TABLES

Halaman
Page

1. GEOGRAFI DAN IKLIM/GEOGRAPHY AND CLIMATE

1.1 KEADAAN GEOGRAFI

GEOGRAPHY CONDITION

- 1.1.1 Luas Daerah dan Jumlah Pulau Menurut Kecamatan di Kabupaten Bangka Tengah, 2022
Total Area and Number of Islands by Subdistrict in Bangka Tengah Regency, 2022..... 12
- 1.1.2 Luas Wilayah dan Jumlah Desa/Kelurahan Menurut Kecamatan di Kabupaten Bangka Tengah, 2022
Total Area and Number of Villages by Subdistrict in Bangka Tengah Regency, 2022 14
- 1.1.3 Luas Wilayah, Jarak dari Kompleks Perkantoran Bupati, dan Persentase Terhadap Luas Kecamatan Koba dan Kabupaten Bangka Tengah Menurut Desa/Kelurahan, 2022
Total Area, Distance from Regent Office Complex, and Percentage to Koba Subdistrict and Bangka Tengah Regency Area by Village, 2022.... 15
- 1.1.4 Luas Wilayah, Jarak dari Kompleks Perkantoran Bupati, dan Persentase Terhadap Luas Kecamatan Lubuk Besar dan Kab. Bangka Tengah Menurut Desa/Kelurahan, 2022
Total Area, Distance from Regent Office Complex, and Percentage to Lubuk Besar Subdistrict and Bangka Tengah Regency Area by Village, 2022 16
- 1.1.5 Luas Wilayah, Jarak dari Kompleks Perkantoran Bupati, dan Persentase Terhadap Luas Kecamatan Namang dan Kabupaten Bangka Tengah Menurut Desa/Kelurahan, 2022
Total Area, Distance from Regent Office Complex, and Percentage to Namang Subdistrict and Bangka Tengah Regency Area by Village, 2022 17
- 1.1.6 Luas Wilayah, Jarak dari Kompleks Perkantoran Bupati, dan Persentase Terhadap Luas Kecamatan Pangkalan Baru dan Kab. Bangka Tengah Menurut Desa/Kelurahan, 2022
Total Area, Distance from Regent Office Complex, and Percentage to Pangkalan Baru Subdistrict and Bangka Tengah Regency Area by

	<i>Village, 2022</i>	18
1.1.7	Luas Wilayah, Jarak dari Kompleks Perkantoran Bupati, dan Persentase Terhadap Luas Kecamatan Simpang Katis dan Kab. Bangka Tengah Menurut Desa/Kelurahan, 2022 <i>Total Area, Distance from Regent Office Complex, and Percentage to Simpang Katis Subdistrict and Bangka Tengah Regency Area by Village, 2022</i>	19
1.1.8	Luas Wilayah, Jarak dari Kompleks Perkantoran Bupati, dan Persentase Terhadap Luas Kecamatan Sungai Selan dan Kab. Bangka Tengah Menurut Desa/Kelurahan, 2022 <i>Total Area, Distance from Regent Office Complex, and Percentage to Sungai Selan Subdistrict and Bangka Tengah Regency Area by Village, 2022</i>	20
1.1.9	Jarak Antar Kecamatan di Pulau Bangka (km), 2022 <i>Distance between Subistrict Around Bangka Island (km) , 2022</i>	21
1.1.10	Jarak Ibukota Kabupaten Bangka Tengah ke Ibukota Kabupaten/ Kota lain di Pulau Bangka, 2022 <i>Distance of Bangka Tengah Capital Regency to Another Capital Regency/Municipality in Bangka Island , 2022</i>	22
1.1.11	Jarak dari Ibukota Kecamatan ke Ibukota Kabupaten di Kabupaten Bangka Tengah (km), 2022 <i>Distance between Subdistrict Capital and Regency Capital in Bangka Tengah (km), 2022</i>	23
1.1.12	Tinggi Wilayah dan Jarak ke Ibukota Kabupaten Menurut Kecamatan di Kabupaten Bangka Tengah, 2022 <i>Altitude and Distance to the Capital of Regency by Subdistrict in Bangka Tengah Regency , 2022</i>	24
1.1.13	Nama dan Panjang Sungai Menurut Kecamatan di Kabupaten Bangka Tengah, 2022 <i>Name and Length of Rivers by Subdistrict in Bangka Tengah Regency , 2022</i>	25
1.2.1	Pengamatan Unsur Iklim di Stasiun Pengamatan Badan Meteorologi Klimatologi dan Geofisika (BMKG) di Kabupaten Bangka Tengah, 2022 <i>Observation of Climate Elements at the Meteorology, Climatology and</i>	

Geophysics Agency Station in Bangka Tengah Regency, 2022..... 27

2. PEMERINTAHAN/GOVERNMENT

2.1 WILAYAH ADMINISTRATIF

ADMINISTRATIVE AREA

2.1.1 Jumlah Desa¹/Kelurahan Menurut Kecamatan di Kabupaten Bangka Tengah, 2018–2022
Number of Villages¹/Urban Villages by Subdistrict in Bangka Tengah Regency, 2018–2022..... 39

2.1.2 Jumlah Desa/Kelurahan Menurut Kecamatan dan Klasifikasi Desa/Kelurahan di Kabupaten Bangka Tengah, 2022
Number of Villages/Urban Villages by Subdistrict and Village Classification in Bangka Tengah Regency, 2022 40

2.2 DEWAN PERWAKILAN RAKYAT DAERAH

REGIONAL HOUSE OF REPRESENTATIVE

2.2.1 Jumlah Anggota Dewan Perwakilan Rakyat Daerah Menurut Partai Politik dan Jenis Kelamin di Kabupaten Bangka Tengah, 2022
Number of Regional House of Representatives's Members by Political Parties and Sex in Bangka Tengah Regency, 2022 41

2.2.2 Jumlah Anggota Dewan Perwakilan Rakyat Daerah Menurut Fraksi dan Jenis Kelamin di Kabupaten Bangka Tengah, 2022
Number of Regional House of Representatives's Members by Fraction and Sex in Bangka Tengah Regency, 2022 42

2.2.3 Jumlah Anggota Dewan Perwakilan Rakyat Daerah Menurut Jenjang Pendidikan di Kabupaten Bangka Tengah, 2022
Number of Regional House of Representatives's Members by Education Level in Bangka Tengah Regency, 2022 43

2.2.4 Jumlah Anggota Dewan Perwakilan Rakyat Daerah Menurut Kelompok Umur dan Jenis Kelamin di Kabupaten Bangka Tengah, 2022
Number of Regional House of Representatives's Members by Age and Sex in Bangka Tengah Regency, 2022 44

2.2.5	Jumlah Keputusan yang Dihasilkan oleh Dewan Perwakilan Rakyat Daerah di Kabupaten Bangka Tengah, 2018-2022 <i>Number of Acts Generated by Regional House of Representatives in Bangka Tengah Regency, 2018-2022</i>	45
2.2.6	Jumlah Produk Hukum Daerah di Kabupaten Bangka Tengah, 2019-2022 <i>Number of Regional Legal Product in Bangka Tengah Regency, 2019-2022</i>	46
2.3	SUMBER DAYA MANUSIA	
	HUMAN RESOURCES	
2.3.1	Jumlah Pegawai Negeri Sipil Menurut Jabatan dan Jenis Kelamin di Kabupaten Bangka Tengah, Desember 2021 dan Desember 2022 <i>Number of Civil Servants by Occupation and Sex in Bangka Tengah Regency, December 2021 and December 2022</i>	47
2.3.2	Jumlah Pegawai Negeri Sipil Menurut Tingkat Pendidikan dan Jenis Kelamin di Kabupaten Bangka Tengah, Desember 2021 dan Desember 2022 <i>Number of Civil Servants by Educational Level and Sex in Bangka Tengah Regency, December 2021 and December 2022</i>	49
2.3.3	Jumlah Pegawai Negeri Sipil Menurut Tingkat Kepangkatan dan Jenis Kelamin di Kabupaten Bangka Tengah, Desember 2021 dan Desember 2022 <i>Number of Civil Servants by Hierarchy and Sex in Bangka Tengah Regency, December 2021 and December 2022</i>	51
2.3.4	Jumlah Pegawai Negeri Sipil Menurut Dinas/Instansi dan Jenis Kelamin di Kabupaten Bangka Tengah, 2022 <i>Number of Civil Servants by Institution/Office and Sex in Bangka Tengah Regency, 2022</i>	53
2.3.5	Jumlah Pegawai Negeri Sipil Menurut Dinas/Instansi dan Golongan di Kabupaten Bangka Tengah, 2022 <i>Number of Civil Servants by Institution/Office and Fraction of Education Ended in Bangka Tengah Regency, 2022</i>	57
2.3.6	Jumlah Pegawai Negeri Sipil Menurut Golongan Kepangkatan dan Jenis Kelamin di Kabupaten Bangka Tengah, 2022	

	<i>Number of Civil Servants by Hierarchy and Sex in Bangka Tengah Regency, 2022</i>	61
2.3.7	Jumlah Pegawai Negeri Sipil Menurut Pendidikan Tertinggi yang Ditamatkan dan Jenis Kelamin di Kabupaten Bangka Tengah, 2022 <i>Number of Civil Servants by Educational Attainment and Sex in Bangka Tengah Regency, 2022</i>	62
2.3.8	Jumlah Eselon Menurut Jenis Kelamin di Kabupaten Bangka Tengah, 2022 <i>Number of Eselon by Sex in Bangka Tengah Regency, 2022</i>	63
2.3.9	Jumlah dan Persentase Pegawai Negeri Sipil Menurut Golongan Kepangkatan di Kabupaten Bangka Tengah, 2022 <i>Total and Percentage of Civil Servants by Hierarchy in Bangka Tengah Regency, 2022</i>	64
2.4	KEUANGAN PEMERINTAH	
	GOVERNMENT FINANCE	
2.4.1	Realisasi Pendapatan Pemerintah Kabupaten Bangka Tengah Menurut Jenis Pendapatan (ribu rupiah), 2019-2022..... Actual Bangka Tengah Regency Government Revenues by Kind of Revenues (thousand rupiahs), 2019-2022	
2.4.2	Realisasi Belanja Pemerintah Kabupaten Bangka Tengah Menurut Jenis Belanja (ribu rupiah), 2019-2022 <i>Actual Bangka Tengah Regency Government Expenditures by Kind of Expenditures (thousand rupiahs), 2019-2022</i>	67
2.4.3	Realisasi Pembiayaan Pemerintah Kabupaten Bangka Tengah Menurut Jenis Pembiayaan (ribu rupiah), 2021-2022 <i>Actual Financing of Bangka Tengah Regency by Kind of Financing (thousand rupiahs), 2021-2022</i>	69
2.4.4	Realisasi Pendapatan Pemerintah Kabupaten Bangka Tengah Menurut Jenis Pendapatan (ribu rupiah), 2022..... Actual Bangka Tengah Regency Government Revenues by Kind of Revenues (thousand rupiahs), 2022	
2.4.5	Realisasi Belanja Pemerintah Kabupaten Bangka Tengah Menurut Jenis Belanja (ribu rupiah), 2022	

	<i>Actual Bangka Tengah Regency Government Expenditures by Kind of Expenditures (thousand rupiahs), 2022</i>	71
2.4.6	Realisasi Pembiayaan Pemerintah Kabupaten Bangka Tengah Menurut Jenis Pembiayaan (ribu rupiah), 2022 <i>Actual Financing of Bangka Tengah Regency by Kind of Financing (thousand rupiahs), 2022</i>	72
3.	PENDUDUK DAN KETENAGAKERJAAN/POPULATION AND EMPLOYMENT	
3.1	PENDUDUK	
	POPULATION	
3.1.1	Penduduk, Laju Pertumbuhan Penduduk per Tahun, Distribusi Persentase Penduduk, Kepadatan Penduduk, Rasio Jenis Kelamin Penduduk Menurut Kecamatan di Kabupaten Bangka Tengah, 2022 <i>Population, Annual Population Growth Rate, Percentage Distribution of Population, Population Density, and Population Sex Ratio by Subdistrict in Bangka Tengah Regency, 2022.....</i>	85
3.1.2	Distribusi dan Kepadatan Penduduk Menurut Kecamatan di Kabupaten Bangka Tengah, 2022 <i>Population Distribution and Density by Subdistrict in Bangka Tengah Regency, 2022.....</i>	88
3.1.3	Proyeksi Penduduk Menurut Kecamatan di Kabupaten Bangka Tengah, 2018-2022 <i>Population Projection by Subdistrict in Bangka Tengah Regency, 2018-2022.....</i>	89
3.1.4	Jumlah Penduduk Menurut Kelompok Umur dan Jenis Kelamin di Kabupaten Bangka Tengah, 2022 <i>Population by Age Group and Sex in Bangka Tengah Regency, 2022</i>	90
3.1.5	Jumlah Penduduk dan Laju Pertumbuhan Penduduk Menurut Kecamatan di Kabupaten Bangka Tengah, 2019-2022 <i>Population and Population Growth Rate by Subdistrict in Bangka Tengah Regency, 2019-2022</i>	91
3.1.6	Jumlah Penduduk dan Rasio Jenis Kelamin Menurut Kecamatan di	

Kabupaten Bangka Tengah, 2022
Population and Sex Ratio by Subdistrict in Bangka Tengah Regency, 2022 92

3.1.7 Jumlah Penduduk Menurut Kecamatan dan Status Perkawinan di Kabupaten Bangka Tengah, 20201

*Number of Population by Subdistrict and Marital Status in Bangka Tengah Regency, 2020*93

3.1.8 Jumlah Penduduk Menurut Kecamatan dan Tingkat Pendidikan yang Ditamatkan di Kabupaten Bangka Tengah, 2022

Number of Population by Subdistrict and Level of Education Attended in Bangka Tengah Regency, 2022..... 94

3.1.9 Jumlah Akta yang Dikeluarkan oleh Dinas Kependudukan dan Pencatatan Sipil Menurut Kecamatan dan Jenis Akta di Kabupaten Bangka Tengah, 2022

*Total Sertificates Issued by Demography and Civil Registration Services by Subdistrict and Type of the Sertificates in Bangka Tengah Regency, 2022.....*96

3.2 KETENAGAKERJAAN

EMPLOYMENT

3.2.1 Jumlah Penduduk Berumur 15 Tahun Keatas Menurut Jenis Kegiatan Selama Seminggu yang Lalu dan Jenis Kelamin di Kabupaten Bangka Tengah, 2022

*Population Aged 15 Years and Over by Type of Activity During The Previous Week and Sex in Bangka Tengah Regency, 2022.....*97

3.2.2 Penduduk Berumur 15 Tahun ke Atas Menurut Pendidikan Tertinggi yang Ditamatkan dan Jenis Kegiatan Selama Seminggu yang Lalu di Kabupaten Bangka Tengah, 2022

*Population 15 Years of Age and Over by Educational Attainment and Type of Activity During the Previous Week in Bangka Tengah Regency, 2022.....*98

3.2.3 Penduduk Berumur 15 Tahun ke Atas yang Bekerja Selama Seminggu yang Lalu Menurut Status Pekerjaan Utama dan Lapangan Pekerjaan Utama di Kabupaten Bangka Tengah, 2022

Population 15 Years of Age and Over Who Worked During the Previous

	<i>Week by Main Employment Status and Main Industry in Bangka Tengah Regency, 2022</i>	100
3.2.4	Penduduk Berumur 15 Tahun Ke Atas yang Bekerja Selama Seminggu yang Lalu Menurut Status Pekerjaan Utama dan Jenis Kelamin di Kabupaten Bangka Tengah, 2022 <i>Population 15 Years of Age and Over who Worked During The Previous Week by Main Employment Status and Sex in Bangka Tengah Regency, 2022</i>	101
3.2.5	Penduduk Berumur 15 Tahun ke Atas yang Bekerja Selama Seminggu yang Lalu Menurut Jumlah Jam Kerja pada Pekerjaan Utama dan Lapangan Pekerjaan Utama di Kabupaten Bangka Tengah, 2022 <i>Population 15 Years of Age and Over Who Worked During the Previous Week by Total Working Hours on Main Job and Main Industry in Bangka Tengah Regency, 2022</i>	102
3.2.6	Penduduk Berumur 15 Tahun ke Atas yang Bekerja Selama Seminggu yang Lalu Menurut Lapangan Pekerjaan Utama dan Pendidikan Tertinggi yang Ditamatkan di Kabupaten Bangka Tengah, 2022	103
3.2.7	Penduduk Berumur 15 Tahun ke Atas yang Bekerja Selama Seminggu yang Lalu Menurut Jumlah Jam Kerja pada Pekerjaan Utama dan Jenis Kelamin di Kabupaten Bangka Tengah, 2022 104 <i>Population 15 Years of Age and Over Who Worked During the Previous Week by Total Working Hours on Main Job and Sex in Bangka Tengah Regency, 2022</i>	104
3.2.8	Penduduk Berumur 15 Tahun ke Atas yang Bekerja Selama Seminggu yang Lalu Menurut Jumlah Jam Kerja Seluruhnya dan Jenis Kelamin di Kabupaten Bangka Tengah, 2022 <i>Population 15 Years of Age and Over Who Worked During the Previous Week by Total Working Hours and Sex in Bangka Tengah Regency, 2022</i>	105
3.2.9	Penduduk Berumur 15 Tahun ke Atas yang Bekerja Selama	

	Seminggu yang Lalu Menurut Kelompok Umur dan Jumlah Jam Kerja Seluruhnya di Kabupaten Bangka Tengah, 2022 <i>Population 15 Years of Age and Over who Worked During The Previous Week by Age Group and Total Working Hours in Bangka Tengah Regency, 2022</i>	106
3.2.10	Penduduk Berumur 15 Tahun ke Atas yang Bekerja Selama Seminggu yang Lalu Menurut Kelompok Umur dan Jenis Kelamin di Kabupaten Bangka Tengah, 2022 <i>Population 15 Years of Age and Over who Worked During The Previous Week by Age Group and Sex in Bangka Tengah Regency, 2022</i>	107
3.2.11	Penduduk Berumur 15 Tahun Ke Atas yang Bekerja Selama Seminggu yang Lalu Menurut Status Pekerjaan Utama dan Pendidikan Tertinggi yang Ditamatkan di Kabupaten Bangka Tengah, 2022 <i>Population 15 Years of Age and Over who Worked During The Previous Week by Main Employment Status and Educational Attainment in Bangka Tengah Regency, 2022</i>	108
3.2.12	Penduduk Berumur 15 Tahun ke Atas yang Bekerja Selama Seminggu yang Lalu Menurut Lapangan Pekerjaan Utama dan Jenis Kelamin di Kabupaten Bangka Tengah, 2022 <i>Population 15 Years of Age and Over Who Worked During the Previous Week by Main Industry and Sex in Bangka Tengah Regency, 2022</i>	109
3.2.13	Jumlah Pencari Kerja Menurut Tingkat Pendidikan Tertinggi yang Ditamatkan dan Jenis Kelamin di Kabupaten Bangka Tengah, 2022 <i>Number of Registered Job Applicants by Eduactional Attainment and Sex in Bangka Tengah Regency, 2022</i>	110
3.2.14	Tingkat Pengangguran Terbuka (TPT) dan Tingkat Partisipasi Angkatan Kerja (TPAK) Menurut Kecamatan di Kabupaten Bangka Tengah, 2019-2022 <i>Unemployment Rate (UR) and Labor Force Participation Rate (LFPR) by Subdistrict in Bangka Tengah Regency, 2019-2022</i>	111
3.2.15	Tingkat Partisipasi Angkatan Kerja di Kabupaten Bangka Tengah, 2022 <i>Labor Force Participation Rate in Bangka Tengah Regency, 2022</i> ...	112
3.2.16	Jumlah Perusahaan Aktif dan Tenaga Kerja yang Terdaftar Menurut	

	Sektor Usaha dan Skala Perusahaan di Kabupaten Bangka Tengah, 2022 <i>Number of Registered Active Company and Employee by Business Sector and Company Scale in Bangka Tengah Regency, 2022</i>	113
3.2.17	Jumlah Perusahaan, Jumlah Tenaga Kerja yang Terdaftar Menurut Sektor Usaha dan Jenis Kelamin di Kabupaten Bangka Tengah, 2022 <i>Number of Company and Employee which were Listed by Business Sector and Sex in Bangka Tengah Regency, 2022</i>	115
3.2.18	Upah Minimum Kabupaten (UMK) dan Upah Minimum Sektor Kabupaten (UMSK) di Kabupaten Bangka Tengah, 2018 - 2022 <i>District Minimum Wage and Sectoral Subdistrict Minimum Wage in Bangka Tengah Regency, 2018 - 2022.....</i>	116
3.2.19	Pencari Kerja Terdaftar, Lowongan Kerja Terdaftar, dan Penempatan/ Pemenuhan Tenaga Kerja Menurut Kecamatan di Kabupaten Bangka Tengah, 2022 <i>Number of Registered Job Applicants, Registered Job Vacancies, and Placement of Workes by Subdistrict in Bangka Tengah Regency, 2022... ..</i>	117
3.2.20	Pelaksanaan Kegiatan Bidang Tenaga Kerja Pelatihan Bagi Tenaga Kerja di Kabupaten Bangka Tengah, 2022 <i>Activities Implementation of Manpower Sector, Training to Manpower in Bangka Tengah Regency, 2022.....</i>	120
4.	SOSIAL DAN KESEJAHTERAAN RAKYAT/SOCIAL AND WELFARE	
4.1	PENDIDIKAN	
	EDUCATION	
4.1.1	Jumlah Sekolah, Guru, dan Murid Taman Kanak-Kanak (TK) di Bawah Kementerian Pendidikan, Kebudayaan, Riset, dan Teknologi Menurut Kecamatan di Kabupaten Bangka Tengah, 2022/2022 dan 2022/2023 <i>Number of Schools, Teachers, and Pupils in Kindergarten Under The Ministry of Education, Culture, Research, and Technology by Subdistrict in Bangka Tengah Regency 2022/2023 and 2022/2023</i>	139
4.1.2	Jumlah Sekolah, Guru, dan Murid Raudatul Athfal (RA) di Bawah	

	Kementerian Agama Menurut Kecamatan di Kabupaten Bangka Tengah, 2022/2022 dan 2022/2023 <i>Number of Schools, Teachers, and Pupils in Raudatul Athfal (RA) Under The Ministry of Religious Affairs by Subdistrict in Bangka Tengah Regency, 2022/2022 and 2022/2023</i>	142
4.1.3	Jumlah Sekolah, Guru, dan Murid Sekolah Dasar (SD) di Bawah Kementerian Pendidikan, Kebudayaan, Riset, dan Teknologi Menurut Kecamatan di Kabupaten Bangka Tengah, 2022/2022 dan 2022/2023 <i>Number of Schools, Teachers, and Pupils in Primary Schools Under The Ministry of Education, Culture, Research, and Technology by Subdistrict in Bangka Tengah Regency, 2022/2022 and 2022/2023..</i>	
4.1.4	Jumlah Sekolah, Guru, dan Murid Madrasah Ibtidaiyah (MI) di Bawah Kementerian Agama Menurut Kecamatan Menurut Kecamatan di Kabupaten Bangka Tengah, 2022/2022 dan 2022/2023 <i>Number of Schools, Teachers, and Pupils in Madrasah Ibtidaiyah (MI) Under The Ministry of Religious Affairs by Subdistrict in Bangka Tengah Regency, 2022/2022 and 2022/2023</i>	146
4.1.5	Jumlah Sekolah, Guru, dan Murid Sekolah Menengah Pertama (SMP) di Bawah Kementerian Pendidikan, Kebudayaan, Riset, dan Teknologi Menurut Kecamatan di Kabupaten Bangka Tengah, 2022/2022 dan 2022/2023 <i>Number of Schools, Teachers, and Pupils in Lower Secondary Schools Under The Ministry of Education, Culture, Research, and Technology by Subdistrict in Bangka Tengah Regency, 2022/2022 and 2022/2023</i>	147
4.1.6	Jumlah Sekolah, Guru, dan Murid Madrasah Tsanawiyah (MTs) di Bawah Kementerian Agama Menurut Kecamatan di Kabupaten Bangka Tengah, 2022/2022 dan 2022/2023 <i>Number of Schools, Teachers, and Pupils in Madrasah Tsanawiyah (MTs) Under The Ministry of Religious Affairs by Subdistrict in Bangka Tengah Regency, 2022/2022 and 2022/2023</i>	150
4.1.7	Jumlah Sekolah, Guru, dan Murid Sekolah Menengah Atas (SMA) di Bawah Kementerian Pendidikan dan Kebudayaan Menurut Kecamatan di Kabupaten Bangka Tengah, 2022/2022 dan 2022/2023 <i>Number of Schools, Teachers, and Pupils in Senior High Schools Under The Ministry of Education and Culture by Subdistrict in Bangka Tengah</i>	

	<i>Regency, 2020/2021 and 2022/2023</i>	151
4.1.8	Jumlah Sekolah, Guru, dan Murid Sekolah Menengah Kejuruan (SMK) di Bawah Kementerian Pendidikan dan Kebudayaan Menurut Kecamatan di Kabupaten Bangka Tengah, 2022/2022 dan 2022/2023 <i>Number of Schools, Teachers, and Pupils in Vocational High Schools Under The Ministry of Education and Culture by Subdistrict in Bangka Tengah Regency, 2022/2022 and 2022/2023</i>	154
4.1.9	Jumlah Sekolah, Guru, dan Murid Madrasah Aliyah (MA) di Bawah Kementerian Agama Menurut Kecamatan di Kabupaten Bangka Tengah, 2022/2022 dan 2022/2023 <i>Number of Schools, Teachers, and Pupils in Madrasah Aliyah (MA) Under the Ministry of Religious Affairs by Subdistrict in in Bangka Tengah Regency, 2022/2022 and 2022/2023</i>	155
4.1.10	Angka Partisipasi Murni (APM) dan Angka Partisipasi Kasar (APK) Menurut Jenjang Pendidikan di Kabupaten Bangka Tengah, 2022 dan 2022 <i>Net Participation Rates and Gross Participation Rates by Educational Level in Bangka Tengah Regency, 2022 and 2022</i>	158
4.1.11	Jumlah Guru Sekolah Dasar (SD) Menurut Kecamatan di dan Status Kepegawaian Kabupaten Bangka Tengah, 2022 <i>Number of Elementary School by Subdistrict and Officer Status in Bangka Tengah Regency, 2022</i>	159
4.1.12	Jumlah Guru Sekolah Menengah Pertama (SMP) Menurut Kecamatan di dan Status Kepegawaian Kabupaten Bangka Tengah, 2022 <i>Number of Junior High School by Subdistrict and Officer Status in Bangka Tengah Regency, 2022</i>	160
4.1.13	Jumlah Guru Sekolah Menengah Atas (SMA) Menurut Kecamatan di dan Status Kepegawaian Kabupaten Bangka Tengah, 2022 <i>Number of Senior High School by Subdistrict and Officer Status in Bangka Tengah Regency, 2022</i>	161
4.1.14	Jumlah Guru Sekolah Menengah Kejuruan (SMK) Menurut Kecamatan dan Status Kepegawaian di Kabupaten Bangka Tengah, 2022 <i>Number of Vocational Senior High School by Subdistrict and Officer Status in Bangka Tengah Regency, 2022</i>	162

- 4.1.15 Jumlah Guru dan Murid Sekolah Luar Biasa, Paket B dan Paket C Menurut Kecamatan di Kabupaten Bangka Tengah, 2022
Number of Teachers and Pupils of Exceptional School, Package B and C by Subdistrict in Bangka Tengah Regency, 2022..... 163
- 4.1.16 Jumlah Murid SD Negeri dan Swasta yang Mengikuti Ujian dan yang Lulus Menurut Kecamatan di Kabupaten Bangka Tengah, 2022
*Number of State and Private Elementary School Pupils who Followed Test and Graduated by Subdistrictin Bangka Tengah Regency, 2022*164
- 4.1.17 Jumlah Murid SMP Negeri dan Swasta yang Mengikuti Ujian dan yang Lulus Menurut Kecamatan di Kabupaten Bangka Tengah, 2022
*Number of State and Private Junior High School Pupils who Followed Test and Graduated by Subdistrictin Bangka Tengah Regency, 2022*165
- 4.1.18 Jumlah Murid SMA Negeri dan Swasta yang Mengikuti Ujian dan yang Lulus Menurut Kecamatan di Kabupaten Bangka Tengah, 2022
*Number of State and Private Senior High School Pupils who Followed Test and Graduated by Subdistrictin Bangka Tengah Regency, 2022*166
- 4.1.19 Jumlah Murid SMK Negeri dan Swasta yang Mengikuti Ujian dan yang Lulus Menurut Kecamatan di Kabupaten Bangka Tengah, 2022
Number of State and Private Vocational Senior High School Pupils who Followed Test and Graduated by Subdistrictin Bangka Tengah Regency, 2022..... 167
- 4.1.20 Jumlah Lulusan Murid Sekolah Luar Biasa (SLB), Paket B dan Paket C Menurut Kecamatan di Kabupaten Bangka Tengah, 2022
Number of Graduated Pupils of Exceptional School, Package B and C by Subdistrict in Bangka Tengah Regency, 2022 168
- 4.1.21 Jumlah Siswa Sekolah Dasar (SD) Menurut Usia dan Kecamatan di Kabupaten Bangka Tengah, 2022
Number of Pupils of Elementary School by Age and Subdistrict in Bangka Tengah Regency, 2022..... 169
- 4.1.22 Jumlah Siswa Sekolah Menengah Pertama (SMP) Menurut Usia dan Kecamatan di Kabupaten Bangka Tengah, 2022
Number of Pupils of Junior High School by Age and Subdistrict in Bangka Tengah Regency, 2022..... 170
- 4.1.23 Jumlah Siswa Sekolah Menengah Atas (SMA) Menurut Usia dan

	Kecamatan di Kabupaten Bangka Tengah, 2022 <i>Number of Pupils of Senior High School by Age and Subdistrict in Bangka Tengah Regency, 2022</i>	171
4.1.24	Jumlah Siswa Sekolah Menengah Kejuruan (SMK) Menurut Usia dan Kecamatan di Kabupaten Bangka Tengah, 2022 <i>Number of Pupils of Vocational Senior High School by Age and Subdistrict in Bangka Tengah Regency, 2022</i>	172
4.1.25	Jumlah Siswa SD/MI/Paket A Usia 7-12 Tahun Menurut Kecamatan di Kabupaten Bangka Tengah, 2022 <i>Number of Elementary School Student 7-12 Years Old by Subdistrict in Bangka Tengah Regency, 2022</i>	173
4.1.26	Jumlah Siswa SMP/MTs/Paket B Usia 13-15 Tahun Menurut Kecamatan di Kabupaten Bangka Tengah, 2022 <i>Number of Junior High School Student 13-15 Years Old by Subdistrict in Bangka Tengah Regency, 2022</i>	174
4.1.27	Jumlah Siswa SMA/SMK/MA/Paket C Usia 16-18 Tahun Menurut Kecamatan di Kabupaten Bangka Tengah, 2022 <i>Number of Senior High School Student 16-18 Years Old by Subdistrict in Bangka Tengah Regency, 2022</i>	175
4.1.28	Perbandingan Persentase Kelulusan Murid SD/SMP/SMA Negeri Menurut Kecamatan di Kabupaten Bangka Tengah, 2022 <i>Comparison of People Graduated Percentage of State Elementary School/State Junior High School/State Senior High School by Subdistrict in Bangka Tengah Regency, 2022</i>	176
4.1.29	Persentase Penduduk Usia 7-24 Tahun Menurut Jenis Kelamin, Kelompok Umur Sekolah, dan Partisipasi Sekolah di Kabupaten Bangka Tengah, 2022 <i>Percentage of Population Aged 7-24 Years Old by Sex, Age Group, dan School Participation in Bangka Tengah Regency, 2022</i>	177
4.1.30	Persentase Penduduk Berumur 15 Tahun ke Atas yang Melek Huruf Menurut Kelompok Umur di Kabupaten Bangka Tengah, 2022 dan 2022 <i>Percentage of Literate People Aged 15 Years and Over by Age Group in Bangka Tengah Regency, 2022 and 2022</i>	178
4.1.31	Jumlah Siswa Putus Sekolah SD/MI Menurut Kecamatan di	

	Kabupaten Bangka Tengah, 2022 <i>Number of Dropout for Elementary School by Subdistrict in Bangka Tengah Regency, 2022</i>	179
4.1.32	Jumlah Siswa Putus Sekolah SMP/MTs Menurut Kecamatan di Kabupaten Bangka Tengah, 2022 <i>Number of Dropout for Junior High School by Subdistrict in Bangka Tengah Regency, 2022</i>	180
4.1.33	Jumlah Siswa Putus Sekolah SMA/MA Menurut Kecamatan di Kabupaten Bangka Tengah, 2022 <i>Number of Dropout for Senior High School by Subdistrict in Bangka Tengah Regency, 2022</i>	181
4.1.34	Jumlah Desa ¹ /Kelurahan yang Memiliki Fasilitas Sekolah Menurut Kecamatan dan Tingkat Pendidikan di Kabupaten Bangka Tengah, 2020– 2022 <i>Number of Villages¹/Urban Village Having Educational Facilities by Subdistrict and Educational Level in Bangka Tengah Regency, 2020–2022</i>	182
4.1.35	Jumlah Taman Penitipan Anak, Kelompok Bermain, PAUD, dan Satuan PAUD Sejenis di Kabupaten Bangka Tengah, 2020-2022 <i>Number of Child Care Par, Play Group, Early Childhood Education, and Similar Early Child Labor Unit in Bangka Tengah Regency, 2020-2022..</i>	187
4.1.36	Jumlah Ruang Kelas Taman Kanak-Kanak Menurut Kondisi di Kabupaten Bangka Tengah, 2022 <i>Number of Kindergarten Classroom by Its Condition in Bangka Tengah Regency, 2022</i>	188
4.1.37	Jumlah Kursus-Kursus yang Diselenggarakan Bidang Pendidikan Masyarakat Kanwil Dinas Pendidikan dan Swasta di Kabupaten Bangka Tengah, 2022 <i>Number of Courses that Organized by Society Education in Education Services and Private in Bangka Tengah Regency, 2022</i>	189
4.1.38	Jumlah Gelanggang/Balai Pemuda (selain milik swasta) di Kabupaten Bangka Tengah, 2022 <i>The Number of Venue/Youth Center (except the private property) in</i>	

	Halaman Page
	190
4.1.39	191
4.2 KESEHATAN	
HEALTH.....	
4.2.1	192
4.2.2	198
4.2.3	200
4.2.4	203
4.2.5	204
4.2.6	

	<i>Number of Specialist Doctor, Generalist Doctor, and Dentist by Health Service Facilities in Bangka Tengah Regency, 2022</i>	206
4.2.7	Jumlah Tenaga Kerja Menurut Jenis Tenaga Kesehatan di RSUD Bangka Tengah, 2022	
	<i>Number of Worker by Type of Health Workers in Regional Public Hospital in Bangka Tengah General Hospital, 2022</i>	207
4.2.8	Jumlah Kasus 10 Penyakit Terbanyak di Kabupaten Bangka Tengah, 2022	
	<i>Number of Cases of The 10 Most Diseases in Bangka Tengah Regency, 2022</i>	208
4.2.9	Jumlah Kasus HIV/AIDS, IMS, DBD, Diare, TB, dan Malaria Menurut Kecamatan di Kabupaten Bangka Tengah, 2022	
	<i>Number of Cases of HIV/AIDS, Sexually Transmitted Infection, Dengue Fever, Diarrhea, Tuberculosis (TB) and Malaria by Subdistrict in Bangka Tengah Regency, 2022</i>	209
4.2.10	Jumlah Pasien dan Jumlah Kunjungan Orang Dengan Gangguan Jiwa (ODGJ) Berat di Sarana Pelayanan Kesehatan Kabupaten Bangka Tengah, 2022	
	<i>Number of Patients and Number of Visits of People With Severe Mental Disorders at Health Service Facilities of Bangka Tengah Regency, 2022</i>	210
4.2.11	Jumlah Klinik Keluarga Berencana (KKB), Pos Pelayanan Keluarga Berencana Desa (PPKBD), dan PLKB Menurut Kecamatan di Kabupaten Bangka Tengah, 2022	
	<i>Number of Family Planning Clinics, Village Family Planning Service Units, PPLKB and PLKB by Subdistrict in Bangka Tengah Regency, 2022</i>	211
4.2.12	Jumlah Peserta KB Baru Menurut Alat Kontrasepsi dan Kecamatan di Kabupaten Bangka Tengah, 2022	
	<i>Number of New Family Planning Participant by Contraception Method and Subdistrict in Bangka Tengah Regency, 2022</i>	212
4.2.13	Jumlah Pasangan Usia Subur dan Peserta KB Menurut Kecamatan di Kabupaten Bangka Tengah, 2022	
	<i>Number of Eligible Couples and Family Planning Participants by Subdistrict in Bangka Tengah Regency, 2022</i>	214
4.2.14	Jumlah Kunjungan K4, Kurang Energi Kronis (KEK), dan Mendapat Tablet Zat Besi (Fe) di Kabupaten Bangka Tengah, 2022	

	<i>Number of Pregnant Women, Those with One Visit and Four Visits of Antenatal Care, Chronic Energy Deficiency (CED) and Receiving Iron Supplement in Bangka Tengah Regency, 2022.....</i>	216
4.2.15	Jumlah Bayi Lahir, Bayi Berat Badan Lahir Rendah (BBLR), BBLR Dirujuk, dan Bergizi Buruk Menurut Kecamatan di Kabupaten Bangka Tengah, 2022 <i>Number of Births, Babies with Low Birth Weights (LBW), Terated LBW, and Malnutrition Cases by Subdistrict in Bangka Tengah Regency, 2022</i>	217
4.2.16	Jumlah Kelahiran dan Kematian Bayi dan Balita Menurut Kecamatan dan Puskesmas di Kabupaten Bangka Tengah, 2022 <i>Number of Birth and Death Infant and Baby Under Five by Subdistrict and Public Health Center in Bangka Tengah Regency, 2022.....</i>	218
4.2.17	Jumlah Kematian Maternal Menurut Kecamatan dan Puskesmas di Kabupaten Bangka Tengah, 2022 <i>Number of Maternal Mortality by Subdistrict and Public Health Center in Bangka Tengah Regency, 2022</i>	220
4.2.18	Persentase Balita yang Pernah Mendapat Imunisasi Menurut Jenis Imunisasi di Kabupaten Bangka Tengah, 2022 <i>Percentage of Chindren Under Five Years Who Had Immunization by Type of Immunization in Bangka Tengah Regency, 2022.....</i>	221
4.2.19	Persentase Penduduk Usia 15 Tahun Ke Atas yang Merokok dalam Sebulan Terakhir Menurut Kecamatan dan Kelompok Umur di Kabupaten Bangka Tengah, 2022 <i>Percentage of People Aged 15 Years and Above Who are Smoking During a Month Prior to The Survey by Subdistrict and Age Group in Bangka Tengah Regency, 2022.....</i>	222
4.2.20	Persentase Penduduk yang Mempunyai Keluhan Kesehatan dan Berobat Jalan Selama Sebulan Terakhir Menurut Kecamatan, 2017–2021 <i>Percentage of People Who Had Health Complaint and Had Outpatient During a Month Prior to the Survey by Subdistrict,</i>	223
	2017-2021	223

4.3 AGAMA DAN SOSIAL LAINNYA

RELIGION AND OTHER SOCIAL AFFAIRS

4.3.1	Jumlah Penduduk Menurut Kecamatan dan Agama yang Dianut di Kabupaten Bangka Tengah, 2022 <i>Population by Subdistrict and Religion in Bangka Tengah Regency, 2022</i>	224
4.3.2	Jumlah Tempat Peribadatan Menurut Kecamatan di Kabupaten Bangka Tengah, 2022 <i>Number of Places of Worship by Subdistrict in Bangka Tengah Regency, 2022</i>	225
4.3.3	Jumlah Nikah Menurut Kecamatan di Kabupaten Bangka Tengah, 2020 - 2022 <i>Number of Marriage by Subdistrict in Bangka Tengah Regency, 2020 - 2022</i>	226
4.3.4	Jumlah Jemaah Haji yang Berangkat Menurut Jenis Kelamin di Kabupaten Bangka Tengah, 2019 - 2022 <i>Number of Haji Pilgrim Who Go by Sex in Bangka Tengah Regency, 2019 - 2022</i>	227

4.4 KEMISKINAN

POVERTY

4.4.1	Garis Kemiskinan, Jumlah, dan Persentase Penduduk Miskin di Kabupaten Bangka Tengah, 2013–2022 <i>Poverty Line, Number, and Percentage of Poor People in Bangka Tengah Regency, 2013–2022</i>	228
4.4.2	Indeks Kedalaman Kemiskinan dan Indeks Keparahan Kemiskinan di Kabupaten Bangka Tengah, 2013–2022 <i>Poverty Gap Index and Poverty Severity Index by Region in Bangka Tengah Regency, 2013–2022</i>	229
4.4.3	Rekapitulasi Dana Bantuan Kepada Penyandang Masalah Kesejahteraan Sosial (PMKS) Kabupaten Bangka Tengah, 2022 <i>Recapitulation of Aid Data to Social Prosperity Problem Proprietor in Bangka Tengah Regency, 2022</i>	230
4.4.4	Jumlah Penerima Bantuan (kepala keluarga) dan Anggaran	

	Bantuan Sosial Pangan Menurut Kecamatan, 2022 <i>Number of Aid Recipients (head of household) and Food Social Assistance Budget by Subdistrict, 2022.....</i>	232
4.4.5	AHH, AHLS, RLS, Pengeluaran Perkapita disesuaikan, Indeks Pembangunan Manusia di Kabupaten Bangka Tengah, 2017–2022 <i>Life Expectancy, Expectancy Year School, Average Years of Schooling, Expenditure per Capita, Human Development Index in Bangka Tengah Regency, 2017–2022.....</i>	233
4.5	KRIMINALITAS	
	CRIME	
4.5.1	Jumlah Tindak Pidana, Risiko Penduduk Terjadi Tindak Pidana per 100.000 Penduduk, Persentase Penyelesaian Tindak Pidana, dan Selang Waktu Terjadinya Tindak Pidana Menurut Kecamatan di Kabupaten Bangka Tengah, 2020–2022 <i>Crime Total, Crime Rate per 100,000 Population, Percentage of Crime Clearance, and Time Interval of Crime Occurance by Subdistrict in Bangka Tengah Regency, 2020–2022</i>	235
4.5.2	Jumlah Tindak Pidana Menurut Jenis yang Ditangani oleh Kejaksaan Negeri Bangka Tengah di Kabupaten Bangka Tengah, 2022 <i>Number of Crime Based on Type Handled by The State Attorney Koba in Bangka Tengah Regency, 2022</i>	239
4.5.3	Jumlah Tindak Pidana Menurut Kepolisian Resort di Kabupaten Bangka Tengah, 2020–2022 <i>Number of Reported Criminal Cases by Subdistrict Police Office in Bangka Tengah Regency, 2020–2022</i>	240
4.5.4	Jumlah Aduan dan Tindak Lanjut Kantor Lingkungan Hidup Menurut Kecamatan di Kabupaten Bangka Tengah, 2022 <i>Number of Complains and Follow-up from The Office of Environmental by Subdistrict in Bangka Tengah Regency, 2022</i>	241
4.5.5	Jumlah Kejahatan/Tindak Pidana yang Diselesaikan di Kabupaten Bangka Tengah, 2020–2022 <i>Crime Cleared in Bangka Tengah Regency, 2020–2022.....</i>	242
4.5.6	Jumlah Kantor Polisi Menurut Kecamatan dan Wilayah Kerja di	

	Kabupaten Bangka Tengah, 2022 <i>Number of Police Station by Subdistrict and Regional Work in Bangka Tengah Regency, 2022</i>	243
4.5.7	Jumlah Kejadian Demonstrasi di Kabupaten Bangka Tengah, 2022 <i>Total Demonstrasi Events in Bangka Tengah Regency, 2022.....</i>	244
4.5.8	Jumlah Personil Polisi di Kabupaten Bangka Tengah, 2022 <i>Number of Police Personnel in Bangka Tengah Regency, 2022.....</i>	245
4.5.9	Pelaku Tindak Kejahatan Menurut Klasifikasi Umur dan Jenis Kelamin di Kabupaten Bangka Tengah, 2022 <i>Perpetrators of Crime Classification by Age and Sex in Bangka Tengah Regency, 2022.....</i>	246
4.5.10	Resiko Penduduk Terkena Tindak Pidana per 1.000 Penduduk di Kabupaten Bangka Tengah, 2020–2022 <i>Crime Rate per 1.000 Person in Bangka Tengah Regency, 2020–2022...</i>	247
4.5.11	Persentase Penyelesaian Tindak Pidana Menurut Kepolisian Resort di Kabupaten Bangka Tengah, 2020–2022 <i>Percentage of Crime Clearance Rate by Subdistrict Police Office in Bangka Tengah Regency, 2020–2022</i>	248
4.5.12	Selang Waktu Terjadinya Tindak Pidana (jam) di Kabupaten Bangka Tengah, 2020–2022 <i>Crime Clock in Bangka Tengah Regency, 2020–2022</i>	249
4.5.13	Jumlah Jaksa dan Non Jaksa Menurut Jenis Kelamin di Kejaksaan Negeri Kabupaten Bangka Tengah, 2022 <i>Number of Prosecutors and Non Prosecutory by Sex in State Prosecutor's Office of Bangka Tengah Regency, 2022.....</i>	250
4.5.14	Jumlah Perkara Tindak Pidana Umum yang Diterima dan Diselesaikan oleh Kejaksaan Negeri Bangka Tengah di Kabupaten Bangka Tengah, 2022 <i>Number of Reported and Cleared of Criminal Cases by The State Attorney Koba in Bangka Tengah Regency, 2022.....</i>	251
4.5.15	Jumlah Satpol PP Menurut Wilayah Kerja dan Jenis Kelamin di Kabupaten Bangka Tengah, 2022 <i>Number of Civil Servant at Police Civil Service Unit by Working Area</i>	

	<i>and Sex in Bangka Tengah Regency, 2022</i>	253
4.5.16	Jumlah Penertiban Menurut Objek Sasaran di Kabupaten Bangka Tengah, 2018-2022 <i>Number of Publisher by Target in Bangka Tengah Regency, 2018-2022</i>	254
4.6	KEJADIAN ALAM	
	NATURAK OCCURENCES	
4.6.1	Jumlah Kejadian Bencana Alam Menurut Kecamatan di Kabupaten Bangka Tengah, 2022 <i>Number of Natural Disaster Events by Subdistrict in Bangka Tengah Regency, 2022</i>	255
4.6.2	Jumlah Desa ¹ /Kelurahan yang Mengalami Bencana Alam ² Menurut Kecamatan di Kabupaten Bangka Tengah, 2020–2022 <i>Number of Villages¹/Kelurahan that Had Natural Disaster² by Subdistrict in Bangka Tengah Regency, 2020–2022</i>	257
4.6.3	Jumlah Kerusakan Rumah yang Diakibatkan Bencana Alam Menurut Kecamatan di Kabupaten Bangka Tengah, 2021 dan 2022 <i>Number of Damaged Houses Due to Natural Disaster by Subdistrict in Bangka Tengah Regency, 2021 and 2022</i>	260
4.6.4	Jumlah Korban Manusia yang Diakibatkan Bencana Alam Menurut Kecamatan di Kabupaten Bangka Tengah, 2022 <i>Number of Humans Victims Due to Natural Disaster by Subdistrict in Bangka Tengah Regency, 2022</i>	262
4.6.5	Jumlah Panti Asuhan, Panti Wreda, Panti Sosial Lainnya Menurut Jumlah Penghuni dan Jenis Kelamin di Kabupaten Bangka Tengah, 2022 <i>Number of Reformatory, Wreda Panti, Another Social Panti by Number of Member and Sex in Bangka Tengah Regency, 2022</i>	273
4.6.6	Nama-nama Sarana Sosial, Status dan Jumlah Penghuninya di Kabupaten Bangka Tengah, 2022 <i>The Names of The Social Support, Status and Number of Its Residents in Bangka Tengah Regency, 2022</i>	274
4.6.7	Jumlah Arsip yang Tersimpan Menurut Jenis Dokumen di Kabupaten Bangka Tengah, 2019 - 2022	

	<i>Number of Records Stored by Type of Documents in Bangka Tengah Regency, 2019 - 2022.....</i>	275
4.6.8	Jumlah Buku Menurut Kategori yang Tersedia di Perpustakaan Kabupaten Bangka Tengah, 2020 - 2022 <i>Number of Books are Available in Library by Category in Libraries of Bangka Tengah Regency, 2020- 2022</i>	276
4.6.9	Jumlah Organisasi Kemasyarakatan yang Terdata di BPB-KESBANGPOL Menurut Kecamatan dan Jenis Organisasi di Kabupaten Bangka Tengah, 2022 <i>Number of Community Based Organizations Recorded at Office of National Unity and Community Protection by Subdistrict and Type of Organization in Bangka Tengah Regency, 2022</i>	277
4.6.10	Jumlah Organisasi Massa yang Mendaftar Tahun ini dan Terdaftar di Kabupaten Bangka Tengah, 2020-2021..... <i>Number of Mass Organizations Register This Year and Registered in Bangka Tengah Regency, 2020-2021</i>	279
4.6.11	Jumlah Limbah Bahan Berbahaya dan Beracun (B3) yang Diawasi Menurut Kecamatan di Kabupaten Bangka Tengah, 2022 <i>Number of Monitoring The Controlled Management of Hazardous and Toxic Waste by Subdistrict in Bangka Tengah Regency, 2022.....</i>	280
4.6.12	Rasio Tempat Pembuangan Sampah (TPS) per Satuan Penduduk Menurut Kecamatan di Kabupaten Bangka Tengah, 2022 <i>Ratio of Waste Disposal Sites per Unit Population by Subdistrict in Bangka Tengah Regency, 2022.....</i>	281
4.6.13	Volume Sampah yang Ditangani Menurut Kecamatan di Kabupaten Bangka Tengah, 2022 <i>The Volume of Waste Handled by Subdistrict in Bangka Tengah Regency, 2022</i>	282
4.6.14	Distribusi Persentase Rumah Tangga Menurut Kecamatan dan Penggunaan Fasilitas Tempat Buang Air Besar di Kabupaten Bangka Tengah, 2022 <i>Percentage Distribution of Household Population by Subdistrict and Type of Toilet Facility Used by The Household in Bangka Tengah Regency, 2022</i>	283

**5. PERTANIAN, KEHUTANAN, PETERNAKAN, DAN PERIKANAN/
AGRICULTURE, FORESTRY, LIVESTOCK, AND FISHERY**

5.1 HORTIKULTURA

HORTICULTURE

5.1.1	Luas Lahan Menurut Jenis Penggunaan di Kabupaten Bangka Tengah (ha), 2022 <i>Total Area of Land by Kind of Land Use in Bangka Tengah Regency (ha), 2022</i>	303
5.1.2	Luas Lahan Sawah Menurut Kecamatan dan Jenis Pengairan di Kabupaten Bangka Tengah (ha), 2022 <i>Area of Wetland by Subdistrict and Type of Irrigation in Bangka Tengah Regency (ha), 2022</i>	304
5.1.3	Luas Irigasi Sawah Menurut Kecamatan di Kabupaten Bangka Tengah, 2022 <i>Rice Field Irrigation Area by Subdistrict in Bangka Tengah Regency, 2022</i>	305
5.1.4	Luas Lahan Tegal/Kebun, Ladang/Huma, dan Lahan yang Sementara Tidak Diusahakan Menurut Kecamatan di Kabupaten Bangka Tengah (ha), 2022 <i>Area of Dry Field/Garden, Shifting Cultivation, Land and Temporarily Unused Land by Subdistrict in Bangka Tengah Regency (ha), 2022</i>	306
5.1.5	Luas Panen, Produktivitas, Produksi Padi Sawah Menurut Kecamatan di Kabupaten Bangka Tengah (ha), 2022..... <i>Harvested Area, Productivity, dan Production of Wetland Paddy by Subdistrict in Bangka Tengah Regency (ha), 2022</i>	307
5.1.6	Luas Panen, Produktivitas, Produksi Padi Ladang Menurut Kecamatan di Kabupaten Bangka Tengah (ha), 2022..... <i>Harvested Area, Productivity, dan Production of Dryland Paddy by Subdistrict in Bangka Tengah Regency (ha), 2022</i>	308
5.1.7	Luas Panen, Produksi dan Produktivitas Tanaman Pangan di Kabupaten Bangka Tengah (ha), 2016 - 2022..... <i>Harvested Area, Production, and Productivity of Food Crops in Bangka Tengah Regency (ha), 2016 - 2022</i>	309

- 5.1.8 Luas Panen Jagung, Kedelai, Kacang Tanah, Kacang Hijau, Ubi Kayu, Ubi Jalar Menurut Kecamatan di Kabupaten Bangka Tengah (ha), 2022
Harvested Area of Maize, Soybean, Peanut, Mungbean, Cassava, and Sweet Potato by Subdistrict in Bangka Tengah Regency (ha), 2022 316
- 5.1.9 Luas Panen Padi Sawah dan Padi Ladang Menurut Kecamatan di Kabupaten Bangka Tengah (ha), 2022
Harvested Area of Wetland and Dryland Paddy by Subdistrict in Bangka Tengah Regency (ha), 2022..... 317
- 5.1.10 Produksi Jagung dan Kedelai Menurut Kecamatan di Kabupaten Bangka Tengah (ha), 2022
Production of Maize and Soybeans by Subdistrict in Bangka Tengah Regency (ha), 2022..... 318
- 5.1.11 Sebaran Wilayah Kerentanan dan Ketahanan Pangan Menurut Desa/Kelurahan di Kabupaten Bangka Tengah, 2022
Distribution of Vulnerability and Food Security by Village/Urban Village in Bangka Tengah Regency, 2022..... 319
- 5.1.12 Sistem Kewaspadaan Pangan dan Gizi (SKPG) di Kabupaten Bangka Tengah (ha), 2020 - 2022
Distribution of Vulnerability and Food Security by Subdistrict in Bangka Tengah Regency (ha), 201920 - 2022 331
- 5.1.13 Produksi Tanaman Obat-obatan Menurut Kecamatan di Kabupaten Bangka Tengah (ha), 2022
Production of Medicines Crop by Subdistrict in Bangka Tengah Regency (ha), 2022..... 332
- 5.2.1 Luas Panen Tanaman Sayuran Menurut Kecamatan dan Jenis Tanaman di Kabupaten Bangka Tengah (ha), 2020 dan 2021
Harvested Area of Vegetables by Subdistrict and Kind of Plant in Bangka Tengah Regency (ha), 2020 and 2021 333
- 5.2.2 Produksi Tanaman Sayuran Menurut Kecamatan dan Jenis Tanaman di Kabupaten Bangka Tengah (ton), 2020 dan 2021
Production of Vegetables by Subdistrict and Kind of Plant in Bangka Tengah Regency (ton), 2020 and 2021
- 5.2.3 Luas Panen Tanaman Sayuran dan Buah-buahan Semusim Menurut Jenis Tanaman di Kabupaten Bangka Tengah (ha), 2019–2022

	<i>Harvested Area of Seasonal Vegetables and Fruits by Kind of Plant in Bangka Tengah Regency (ha), 2019–2022</i>	339
5.2.4	Produksi Tanaman Sayuran dan Buah-buahan Semusim Menurut Jenis Tanaman di Kabupaten Bangka Tengah (ton), 2019–2022 <i>Production of Seasonal Vegetables and Fruits by Kind of Plant in Bangka Tengah Regency (ha), 2018–2021</i>	340
5.2.5	Luas Panen, Produksi, dan Produktivitas Tanaman Sayuran Menurut Komoditi di Kabupaten Bangka Tengah (ha), 2022	341
5.2.6	Produksi Buah–Buahan dan Sayuran Tahunan Menurut Jenis Tanaman di Kabupaten Bangka Tengah (kuintal), 2019–2022..... <i>Production of Annual Fruits and Vegetables by Kind of Plant in Bangka Tengah Regency (quintal), 2018–2021</i>	342
5.2.7	Jumlah Tanaman yang Menghasilkan dan Produksi Tanaman Menurut Komoditi di Kabupaten Bangka Tengah, 2022	343
5.2.8	Produksi Buah-buahan Menurut Kecamatan dan Jenis Tanaman di Kabupaten Bangka Tengah (kuintal), 2021 dan 2022 <i>Production of Fruits by Subdistrict and Kind of Plant in Bangka Tengah Regency (quintal), 2021 and 2022</i>	344
5.2.9	Luas Panen Tanaman Biofarmaka Menurut Jenis Tanaman di Kabupaten Bangka Tengah (m ²), 2019–2022 <i>Harvested Area of Medicinal Plants by Kind of Plant in Bangka Tengah Regency (m²), 2019–2022</i>	347
5.2.10	Produksi Tanaman Biofarmaka Menurut Jenis Tanaman di Kabupaten Bangka Tengah (kg), 2019 – 2022	348
5.2.11	Luas Panen Tanaman Biofarmaka Menurut Kecamatan dan Jenis Tanaman di Kabupaten Bangka Tengah (m ²), 20201 dan 2022 <i>Harvested Area of Medicinal Plants by Subdistrict and Kind of Plant in Bangka Tengah Regency (m²), 2021 and 2022</i>	349

5.2.12	Produksi Tanaman Biofarmaka Menurut Kecamatan dan Jenis Tanaman di Kabupaten Bangka Tengah (kg), 2021 dan 2022 <i>Production of Medicinal Plants by Subdistrict and Kind of Plant in Bangka Tengah Regency (kg), 2021 and 2022</i>	351
5.2.13	Luas Panen Tanaman Hias Menurut Jenis Tanaman di Kabupaten Bangka Tengah (m ²), 2019 – 2022 <i>Harvested Area of Ornamental Plants by Kind of Plant in Bangka Tengah Regency (m²), 2019 – 2022</i>	353
5.2.14	Produksi Tanaman Hias Menurut Kecamatan dan Jenis Tanaman di Kabupaten Bangka Tengah (tangkai), 2021 dan 2022 <i>Production of Ornamental Plants by Subdistrict and Kind of Plant in Bangka Tengah Regency (stalks), 2021 and 2022</i>	354
5.2.15	Produksi Tanaman Hias Menurut Jenis Tanaman di Kabupaten Bangka Tengah (tangkai), 2019–2022 <i>Production of Ornamental Plants by Kind of Plant in Bangka Tengah Regency (stalks), 2019–2022</i>	356

5.3 KEHUTANAN

FORESTRY

5.3.1	Luas Areal Tanaman Perkebunan Menurut Kecamatan dan Jenis Tanaman di Kab. Bangka Tengah (ribu ha), 2022 <i>Planted Area of Estate Crops by Subdistrict and Type of Crops in Bangka Tengah Regency (thousand ha), 2022</i>	357
5.3.2	Produksi Perkebunan Menurut Kecamatan dan Jenis Tanaman di Kabupaten Bangka Tengah (ribu ton), 2022 <i>Production of Estates by Subdistrict and Type of Crops in Bangka Tengah Regency (thousand tons), 2022</i>	359
5.3.3	Jumlah Perkebunan Besar Kelapa Sawit Menurut Kecamatan di Kabupaten Bangka Tengah, 2020-2022 <i>Number of Large Estate Crops of Palm Oil Trees by Subdistrict in Bangka Tengah Regency, 2020-2022</i>	
5.3.4	Luas Area, Produksi dan Produktivitas Aren Menurut Kecamatan di Kabupaten Bangka Tengah, 2022 <i>Area, Production and Productivity of Aren by Subdistrict in Bangka</i>	

	<i>Tengah Regency, 2022</i>	362
5.3.5	Luas Area, Produksi dan Produktivitas Cengkeh Menurut Kecamatan di Kabupaten Bangka Tengah, 2022 <i>Area, Production and Productivity of Clove by Subdistrict in Bangka Tengah Regency, 2022</i>	363
5.3.6	Luas Area, Produksi dan Produktivitas Jambu Mete Menurut Kecamatan di Kabupaten Bangka Tengah, 2022 <i>Area, Production and Productivity of Cashew by Subdistrict in Bangka Tengah Regency, 2022</i>	364
5.3.7	Luas Area, Produksi dan Produktivitas Kakao Menurut Kecamatan di Kabupaten Bangka Tengah, 2022 <i>Area, Production and Productivity of Cocoa by Subdistrict in Bangka Tengah Regency, 2022</i>	365
5.3.8	Luas Area, Produksi dan Produktivitas Karet Menurut Kecamatan di Kabupaten Bangka Tengah, 2022 <i>Area, Production and Productivity of Rubber by Subdistrict in Bangka Tengah Regency, 2022</i>	366
5.3.9	Luas Area, Produksi dan Produktivitas Kelapa Menurut Kecamatan di Kabupaten Bangka Tengah, 2022..... <i>Area, Production and Productivity of Coconut by Subdistrict in Bangka Tengah Regency, 2022</i>	367
5.3.10	Luas Area, Produksi dan Produktivitas Kelapa Sawit Menurut Kecamatan di Kabupaten Bangka Tengah, 2022 <i>Area, Production and Productivity of Oil Palm by Subdistrict in Bangka Tengah Regency, 2022</i>	368
5.4.3	Produksi Kayu Hutan Menurut Jenis Produksi di Kabupaten Bangka Tengah (m ³), 2015-2021 <i>Timber Production by Type of Product in Bangka Tengah Regency (m³), 2015-2021</i>	369
5.3.11	Luas Area, Produksi dan Produktivitas Kemiri Menurut Kecamatan di Kabupaten Bangka Tengah, 2022 <i>Area, Production and Productivity of Candlenut by Subdistrict in Bangka Tengah Regency, 2022</i>	370

5.3.12	Luas Area, Produksi dan Produktivitas Kopi Menurut Kecamatan di Kabupaten Bangka Tengah, 2022 <i>Area, Production and Productivity of Coffee by Subdistrict in Bangka Tengah Regency, 2022</i>	371
5.3.13	Luas Area, Produksi dan Produktivitas Lada Menurut Kecamatan di Kabupaten Bangka Tengah, 2022 <i>Area, Production and Productivity of Pepper by Subdistrict in Bangka Tengah Regency, 2022</i>	372
5.3.14	Luas Area, Produksi dan Produktivitas Pinang Menurut Kecamatan di Kabupaten Bangka Tengah, 2022 <i>Area, Production and Productivity of Arecanut by Subdistrict in Bangka Tengah Regency, 2022</i>	373
5.3.15	Luas Tanaman Perkebunan Menurut Kecamatan dan Jenis Tanaman di Kabupaten Bangka Tengah (hektar), 2022 <i>Planted Area of Estate Crops by Subdistrict and Kind of Crops in Bangka Tengah Regency (hectare), 2022</i>	374
5.4.1	Luas Kawasan Hutan dan Perairan Menurut Kecamatan di Kabupaten Bangka Tengah (ha), 2022 <i>Forest and Inland Water Area by Subdistrict in Bangka Tengah Regency (ha), 2022</i>	376
5.4.2	Luas Kawasan Hutan Menurut Fungsinya di Kabupaten Bangka Tengah, 2022 <i>Forestry Area by Function in Bangka Tengah Regency, 2022</i>	377
5.4.4	Alokasi Ruang untuk Kawasan Hutan Menurut Jenis Penggunaan Lahan di Kabupaten Bangka Tengah, 2022 <i>Area Allocation for Forestry by Type of Land Use in Bangka Tengah Regency, 2022</i>	378

5.5 PETERNAKAN

LIVESTOCK

5.5.1	Populasi Ternak Menurut Kecamatan dan Jenis Ternak di Kabupaten Bangka Tengah, 2022 <i>Livestock Population by Subdistrict and Kind of Livestock in Bangka Tengah Regency, 2021</i>	379
-------	--	-----

- 5.5.2 Jumlah Ternak yang Dipotong Menurut Kecamatan dan Jenis Ternak di Kabupaten Bangka Tengah, 2022
Livestock Slaughtered by Subdistrict and Kind of Livestock in Bangka Tengah Regency, 2022 381
- 5.5.3 Jumlah Ternak yang Masuk Menurut Kecamatan dan Jenis Ternak di Kabupaten Bangka Tengah, 2022
Total of Incoming Livestock Population by Subdistrict and Kind of Livestock in Bangka Tengah Regency, 2022..... 383
- 5.5.4 Jumlah Ternak yang Keluar Menurut Kecamatan dan Jenis Ternak di Kabupaten Bangka Tengah, 2022.....
Total of Come Out Livestock Population by Subdistrict and Kind of Livestock in Bangka Tengah Regency, 2022..... 385
- 5.5.5 Jumlah Populasi Ternak, Jumlah Pemotongan, Produksi Daging dan Produksi Telur di Kabupaten Bangka Tengah, 2018-2022
Number of Livestock Population, Slaughtered, Production of Meat and Eggs in Bangka Tengah Regency, 2018-2022 387
- 5.5.6 Jumlah Kelahiran Ternak Menurut Kecamatan dan Jenis Ternak di Kabupaten Bangka Tengah, 2022.....
Total of Livestock Fertility by Subdistrict and Kind of Livestock in Bangka Tengah Regency, 2022..... 391

5.6 PERIKANAN

FISHERY

- 5.6.1 Jumlah Rumah Tangga Perikanan Tangkap, Budidaya, Pengolahan dan Pengumpul di Kabupaten Bangka Tengah, 2012-2022
Number of Fisherman, Cultivation, Processing and Collector Households in Bangka Tengah Regency, 2012-2022..... 393
- 5.6.4 Produksi dan Nilai Produksi Perikanan Tangkap di Perairan Umum Menurut Kecamatan dan Lokasi di Kabupaten Bangka Tengah, 2022
*Production and Production Value of Inland Open Water Capture Fisheries by Subdistrict and Location in Bangka Tengah Regency, 2022*394
- 5.6.2 Jumlah Rumah Tangga Perikanan Tangkap Menurut Kecamatan di Kabupaten Bangka Tengah, 2020 dan 2021
Number of Fish Capture Households by Subdistrict in Bangka Tengah

	<i>Regency, 2021 and 2022</i>	395
5.6.3	Produksi dan Nilai Produksi Perikanan Tangkap Menurut Kecamatan dan Jenis Penangkapan di Kabupaten Bangka Tengah, 2022 <i>Production and Production Value of Fish Capture by Subdistrict and Type of Captures in Bangka Tengah Regency, 2022</i>	396
5.6.5	Produksi dan Nilai Produksi Perikanan Budidaya Menurut Kecamatan dan Jenis Budidaya di Kabupaten Bangka Tengah, 2022 <i>Production and Production Value of Aquaculture by Subdistrict and Type of Culture in Bangka Tengah Regency, 2022</i>	400
5.6.6	Produksi Perikanan Laut dan Perikanan Darat Menurut Kecamatan di Kabupaten Bangka Tengah (ton), 2022	407
5.6.7	Jumlah Sarana Perahu/Kapal Penangkap Ikan Laut dan Jumlah Nelayan Menurut Kecamatan di Kabupaten Bangka Tengah, 2022... <i>Number of Boat/Ship and Number of Fisherman by Subdistrict in Bangka Tengah Regency, 2022</i>	408
5.6.8	Jumlah Rumah Tangga Perikanan Budidaya Menurut Kecamatan dan Jenis Budidaya di Kabupaten Bangka Tengah, 2022 <i>Number of Aquaculture Households by Subdistrict and Type of Aquaculture in Bangka Tengah Regency, 2022</i>	410
5.6.9	Jumlah Rumah Tangga Perikanan Budidaya dan Luas Areal Budidaya Ikan Menurut Kecamatan di Kabupaten Bangka Tengah, 2022 <i>Number of Aquaculture Households and Aquaculture Areas by Subdistrict in Bangka Tengah Regency, 2022</i>	412
5.6.10	Jumlah Rumah Tangga Perikanan (RTP), Jumlah Kepemilikan Perahu, dan Jumlah Nelayan Perikanan Laut di Kabupaten Bangka Tengah, 2022 <i>Number of Fishery Household, Boat Owned, and Fisherman in Bangka Tengah Regency, 2022</i>	413
5.6.11	Jumlah Perahu/Kapal Menurut Kecamatan dan Jenis Kapal di Kabupaten Bangka Tengah, 2022 <i>Number of Fishing Boats by Subdistrict and Type of Boat in Bangka Tengah Regency, 2022</i>	415

5.6.12	Nama Gapoktan Menurut Kecamatan di Kabupaten Bangka Tengah, 2022 <i>Name of Farmers Association by Subdistrict in Bangka Tengah Regency, 2022</i>	416
5.6.13	Jumlah Kelompok Tani Berdasarkan Kelas Kelompok di Kabupaten Bangka Tengah, 2022 <i>Number of Farmer Groups Based on Group Class in Bangka Tengah Regency, 2022</i>	422
6.	INDUSTRI, PERTAMBANGAN, DAN ENERGI/INDUSTRY, MINING, AND ENERGY	
6.1	INDUSTRI	
	INDUSTRY	
6.1.1	Pertumbuhan Industri Formal dan Investasi Menurut Klasifikasi Industri di Kabupaten Bangka Tengah, 2022 <i>Formal Industrial Growth and Investment by Industry Classification in Bangka Tengah Regency, 2022</i>	430
	<i>Formal Industrial Growth and Investment by Industry Classification in Bangka Tengah Regency, 2022</i>	430
6.2	ENERGI	
	ENERGY	
6.2.1	Daya Terpasang, Produksi, dan Distribusi Listrik PT. PLN (Persero) pada Cabang/Ranting PLN Menurut Kecamatan di Kabupaten Bangka Tengah, 2022	
	<i>Installed Electricity Power, Production, and Distribution of PT. PLN (Persero) at PLN Branch by Subdistrict in Bangka Tengah Regency, 2022</i>	431
6.2.2	Jumlah Pelanggan Listrik Menurut Kecamatan di Kabupaten Bangka Tengah, 2018–2022	
	<i>Number of Electricity Customers by Subdistrict in Bangka Tengah Regency, 2017–2021</i>	432
6.2.3	Jumlah Pelanggan dan Air yang Disalurkan Menurut Kecamatan di Kabupaten Bangka Tengah, 2022	
	<i>Number of Customers and Distributed Water by Subdistrict in Bangka Tengah Regency, 2022</i>	433
6.2.4	Banyaknya Pelanggan PDAM Menurut Jenis Konsumen di	

	Kabupaten Bangka Tengah, 2018 – 2022 <i>Total Customers of PDAM by Consumer Type in Bangka Tengah Regency, 2018-2022.....</i>	434
6.2.5	Jumlah Air Minum yang Disalurkan Menurut Bulan Operasi di Kabupaten Bangka Tengah, 2020-2022 <i>Number of Drinking Water Supply by Month Operation in Bangka Tengah Regency, 2020-2022</i>	435
6.3	KONSTRUKSI	
	CONSTRUCTION	
6.3.1	Jumlah Bangunan yang Ber IMB di Kabupaten Bangka Tengah 2022 <i>The Number of Building Has Building Permits Established in Bangka Tengah Regency, 2022</i>	436
7.	HOTEL DAN PARIWISATA/HOTEL AND TOURISM	
7.1	Jumlah Restoran Dan Penyediaan Makanan Keliling Lainnya, Jasa Boga dan PenyediaMakanan Lainnya yang Membayar Pajak Menurut Kecamatan di Kabupaten Bangka Tengah, 2019-2022..... <i>Number of Restaurants and Other Mobile Food Providers, Catering Services and Other Food Providers Thats Pay Taxes by Subdistrict in Bangka Tengah Regency, 2019-2022</i>	445
7.2	Jumlah Wisatawan Nusantara dan Mancanegara di Kabupaten Bangka Tengah, 2019-2022..... <i>Number of Domestic and Foreign Tourists in Bangka Tengah Regency, 2019-2022</i>	446
7.3	Jumlah Kamar Tersedia pada Hotel/Akomodasi Menurut Kelas Akomodasi di Kabupaten Bangka Tengah(kamar), 2019-2022..... <i>Number of Rooms Available at Hotels / Accommodations by Accomodation Class in Bangka Tengah Regency (room), 2019-2022</i>	447
7.4	Jumlah Tempat Tidur Tersedia pada Hotel/Akomodasi Menurut Kelas Akomodasi di Kabupaten Bangka Tengah (tempat tidur), 2019-2022..... <i>Number of Bed Available at Hotels / Accommodations by</i>	

Accommodation Class in Bangka Tengah Regency (bed), 2019-2022.....
.....
.....
..... 448

7.5 Jumlah Akomodasi Hotel Menurut Kecamatan di Kabupaten
Bangka Tengah, 2021 dan 2022
*Number of Hotel Accomodations by Subdistrict in Bangka Tengah
Regency, 2021 and 2022.....* 449

7.6 Nama Pantai/Objek Wisata dan Daya Tarik Wisata di Kabupaten
Bangka Tengah, 2022
*Beach/Tourist Object and Interest Place In Bangka Tengah Regency, 2022*450

**8. TRANSPORTASI DAN KOMUNIKASI/TRANSPORTATION AND
COMMUNICATION**

8.1 TRANSPORTASI

TRANSPORTATION

8.1.1 Panjang Jalan Menurut Kecamatan dan Pemerintahan yang
Berwenang Mengelolanya di Kabupaten Bangka Tengah (km), 2022
*Length of Roads by Subdistrict and Level of Government Authority in
Bangka Tengah Regency (km), 2022.....* 461

8.1.2 Panjang Jalan Menurut Kecamatan dan Jenis Permukaan Jalan di
Kabupaten Bangka Tengah (km), 2022
*Length of Roads by Subdistrict and Type of Road Surface in Bangka
Tengah Regency (km), 2022* 462

8.1.3 Panjang Jalan Menurut Kondisi Jalan di Kabupaten Bangka Tengah
(km), 2022
*Length of Roads by Condition of Roads in Bangka Tengah Regency/
Municipality (km), 2022.....* 463

8.1.4 Jumlah Kendaraan Bermotor Menurut Kecamatan dan Jenis
Kendaraan di Kabupaten Bangka Tengah, 2022
*Number of Motor Vehicles by Subdistrict and Type of Vehicle in Bangka
Tengah Regency, 2022* 464

8.1.5 Jumlah Angkutan Darat yang Membayar Pajak menurut Jenis

	Kendaraan Bermotor di Kabupaten Bangka Tengah, 2022 - 2022 <i>Number of Land Transportation that Pay the Tax by Type of Motor Vehicle in Bangka Tengah Regency, 2022 - 2022</i>	466
8.1.6	Jumlah Kendaraan Angkutan Darat yang Diuji/KIR Ulang dan Baru menurut Jenis Kendaraan di Kabupaten Bangka Tengah, 2022 <i>Number of Land Transport Vehicles That Tested and New by Type of Vehicles in Bangka Tengah Regency, 2022</i>	468
8.1.7	Jumlah Armada Perusahaan Otobus menurut Nama di Kabupaten Bangka Tengah, 2022 <i>Total of Otobus Company by Name in Bangka Tengah Regency, 2022</i>	469
8.1.8	Jumlah Pesawat yang Datang dan Berangkat pada Bandar Udara Depati Amir Menurut Bulan di Kabupaten Bangka Tengah Tahun, 2022-2022 <i>Number of Arriving and Leaving Plane in Depati Amir Airport by Month in Bangka Tengah Regency, 2022-2022</i>	470
8.1.9	Jumlah Penumpang dan Bagasi Bandar Udara Depati Amir Menurut Bulan di Kabupaten Bangka Tengah, 2022 <i>Number of Passengers and Baggages in Depati Amir Airport by Month in Bangka Tengah Regency, 2022</i>	471
8.1.10	Jumlah kargo dan Pos di Bandar Udara Depati Amir Menurut Bulan di Kabupaten Bangka Tengah, 2022 <i>Number of Cargo and Post in Depati Amir Airport by Month in Bangka Tengah Regency, 2022</i>	472
8.1.11	Jumlah Kunjungan Kapal/Perahu, Lalu Lintas Barang dan Penumpang Menurut Jenis Pelayaran Melalui Pelabuhan Sungai Selan di Kabupaten Bangka Tengah, 2022 <i>Number of Ship/Boat Visited, Goods and passenger traffic by type of Sea Transport by Sungai Selan Harbour in Bangka Tengah Regency, 2022</i>	473
8.1.12	Lalu Lintas Penumpang (Orang) dan Barang (Ton) Angkutan Kapal Laut di Kabupaten Bangka Tengah, 2021 - 2022 <i>The Passenger (Human) and Goods (Ton) Traffic of Ship, Sea Transportation in Bangka Tengah Regency, 2021 - 2022</i>	474

8.2 KOMUNIKASI

COMMUNICATION

8.2.1	Jumlah Kantor Pos Pembantu Menurut Kecamatan di Kabupaten Bangka Tengah, 2019 – 2022 <i>Number of Post Offices Subsidiaries by Subdistrict in Bangka Tengah Regency, 2019 – 2022</i>	475
8.2.2	Jumlah Surat Biasa yang Dikirim dan Diterima menurut Kantor Pos di Kabupaten Bangka Tengah, 2022 <i>The Passenger (Human) and Goods (Ton) Traffic of Ship, Sea Transportation in Bangka Tengah Regency, 2022</i>	476
8.2.3	Jumlah Surat Kilat yang Dikirim dan Diterima menurut Kantor Pos di Kabupaten Bangka Tengah, 2022 <i>Number of Sent and Received Express Letter by Post Office in Bangka Tengah Regency, 2022</i>	477
8.2.4	Jumlah Paket Pos yang Dikirim dan Diterima menurut KantorPos di Kabupaten Bangka Tengah, 2022 <i>Number of Sent and Received Post Package by Post Office in Bangka Tengah Regency, 2022</i>	478
8.2.5	Jumlah Nominal Wesel yang Dikirim dan Diterima menurut Kantor Pos di Kabupaten Bangka Tengah (ribu rupiah), 2022 <i>Nominal Number of Sent and Received Money Order by Post Office in Bangka Tengah Regency (thousand rupiahs), 2022</i>	479

9. KEUANGAN DAERAH, KOPERASI, DAN HARGA-HARGA/LOCAL FINANCE, COOPERATIVE, AND PRICES

9.1 KOPERASI

COOPERATIVE

9.1.1	Jumlah Koperasi Aktif Menurut Kecamatan di Kabupaten Bangka Tengah, 2019–2022 <i>Number of Active Cooperative by Subdistrict in Bangka Tengah Regency, 2019–2022</i>	486
9.1.2	Jumlah Koperasi Menurut Jenis Koperasi dan Kecamatan di Kabupaten Bangka Tengah, 2022 <i>Number of Cooperative by Kind of Cooperative and Subdistrict in</i>	

	<i>Bangka Tengah Regency, 2022</i>	487
9.1.3	Jumlah Koperasi, KUD dan Anggota Menurut Jenisnya di Kabupaten Bangka Tengah, 2022 <i>Number of Cooperation, Village Cooperation and Its Members by Type in Bangka Tengah Regency, 2022</i>	488
9.1.4	Jumlah Koperasi Sekolah Menurut Kecamatan di Kabupaten Bangka Tengah, 2022 <i>Number of School Cooperation by Subdistrict in Bangka Tengah Regency, 2022</i>	489
9.1.5	Perkembangan Kegiatan Perkoperasian di Kabupaten Bangka Tengah, 2020 - 2022 <i>Development of Cooperation Activity in Bangka Tengah Regency, 2020 - 2022</i>	490
9.1.6	Jumlah Modal Sendiri, Modal Luar dan Sisa Hasil Usaha Koperasi Menurut Kecamatan di Kabupaten Bangka Tengah (ribu rupiah), 2022 <i>Number of Capital Financial and Surplus of Cooperatives by Subdistrict in Bangka Tengah Regency (thousand rupiahs), 2022</i>	491
9.2	HARGA-HARGA	
	PRICES	
9.2.1	Rata-rata Harga Bahan Kebutuhan Pokok di Kabupaten Bangka Tengah Dirinci per Bulan (rupiah), 2022 <i>The Average Price of Basic Needs by Month in Bangka Tengah Regency (rupiahs), 2022</i>	492
9.2.2	Rata-rata Harga Makanan di Kabupaten Bangka Tengah Dirinci per Bulan (rupiah), 2022 <i>The Average Price of Food Comoditiies by Month in Bangka Tengah Regency (rupiahs), 2022</i>	494
10.	PENGELUARAN PENDUDUK/POPULATION EXPENDITURE	
10.1	Rata-rata Pengeluaran per Kapita Sebulan Menurut Kelompok Komoditas di Kabupaten Bangka Tengah (rupiah), 2021 dan 2022 <i>Monthly Average Expenditure per Capita by Commodity in Bangka Tengah Regency (rupiahs), 2021 and 2022</i>	500

- 10.2 Persentase Pengeluaran per Kapita Sebulan Menurut Kelompok Komoditas di Kabupaten Bangka Tengah, 2021 dan 2022
Percentage of Monthly Expenditure per Capita by Commodity Group in Bangka Tengah Regency, 2021 and 2022.....
- 10.3 Persentase Rata-rata Pengeluaran per Kapita Sebulan Menurut Kelompok Komoditas (%) di Kabupaten Bangka Tengah, 2021 dan 2022
Percentage of Monthly Average Expenditure per Capita by Commodity in Bangka Tengah Regency (%), 2021 and 2022..... 502
- 10.4 Pengeluaran Rata-rata Perkapita Sebulan Menurut Golongan Pengeluaran dan Kelompok Barang di Kabupaten Bangka Tengah (rupiah), 2022
Average Expenditure Per Capita Per Month by Expenditure Class and Commodity Group in Bangka Tengah Regency (rupiahs), 2022..... 503
- 10.5 Persentase Penduduk Menurut Golongan Pengeluaran Per Kapita Sebulan di Kabupaten Bangka Tengah, 2021 dan 2022
Percentage of Population by Per Capita Spending Group a Month in Bangka Tengah Regency, 2021 and 2022.....
- 11. PERDAGANGAN/TRADE**
- 11.1 Jumlah Sarana Perdagangan Menurut Jenisnya di Kabupaten Bangka Tengah, 2019–2021 **2**
Number of Trading Facilities by Type of Facility in Bangka Tengah Regency, 2019–2022..... 511
- 11.2 Arus Barang yang Melalui Angkutan Laut Menurut Jenis Komoditi (Bongkar) dan Bulan di Kabupaten Bangka Tengah (ton), 2022
Flow of Goods Trough Sea Transport by Commodity Types (Unloading) and Month in Bangka Tengah Regency (ton), 2022 515
- 11.3 Arus Barang yang Melalui Angkutan Laut Menurut Jenis Komoditi (Muat) dan Bulan di Kabupaten Bangka Tengah (ton), 2022
Flow of Goods Trough Sea Transport by Commodity Types (Loading) and Month in Bangka Tengah Regency (ton), 2022 517
- 11.4 Laporan Arus Barang yang Melalui Angkutan Laut Berdasarkan Kemasan di Kabupaten Bangka Tengah, 2022
Goods Flow Statement Through Sea Transport Based Packaging in Bangka Tengah Regency, 2022..... 519

12.	SISTEM NERACA REGIONAL/SYSTEM OF REGIONAL ACCOUNTS	
12.1.	Produk Domestik Regional Bruto Seri 2010 Atas Dasar Harga Berlaku Menurut Lapangan Usaha di Kabupaten Bangka Tengah (juta rupiah), 2018–2022 <i>Gross Regional Domestic Product at 2010 Current Market Prices by Industry in Bangka Tengah Regency (million rupiahs), 2018–2022</i>	532
12.2	Produk Domestik Regional Bruto Atas Dasar Harga Konstan 2010 Menurut Lapangan Usaha di Kabupaten Bangka Tengah (juta rupiah), 2018–2022 <i>Gross Regional Domestic Product at 2010 Constant Market Prices by Industry in Bangka Tengah Regency (million rupiahs), 2018–2022</i>	534
12.3	Distribusi Persentase Produk Domestik Regional Bruto Atas Dasar Harga Berlaku Menurut Lapangan Usaha di Kabupaten Bangka Tengah, 2018–2022 <i>Percentage Distribution of Gross Regional Domestic Product at Current Market Prices by Industry in Bangka Tengah Regency, 2018–2022</i>	536
12.4	Laju Pertumbuhan Produk Domestik Regional Bruto Atas Dasar Harga Konstan 2010 Menurut Lapangan Usaha di Kabupaten Bangka Tengah (persen), 2018–2022	538
12.5	Produk Domestik Regional Bruto Atas Dasar Harga Berlaku Menurut Jenis Pengeluaran di Kabupaten Bangka Tengah (miliar rupiah), 2018–2022 <i>Gross Regional Domestic Product at Current Market Prices by Type of Expenditure in Bangka Tengah Regency (billion rupiahs), 2018–2022...</i>	540
12.6	Produk Domestik Regional Bruto Atas Dasar Harga Konstan 2010 Menurut Jenis Pengeluaran di Kabupaten Bangka Tengah (miliar rupiah), 2018–2022 <i>Gross Regional Domestic Product at 2010 Constant Market Prices by Type of Expenditure in Bangka Tengah Regency (billion rupiahs), 2018–2022.....</i>	541
12.7	Distribusi Produk Domestik Regional Bruto Atas Dasar Harga	

Berlaku Menurut Pengeluaran di Kabupaten Bangka Tengah (persen), 2018–2022
Distribution of Gross Regional Domestic Product at Current Market Prices by Expenditure in Bangka Tengah Regency (percent), 2018-2022 542

12.8 Laju Pertumbuhan Produk Domestik Regional Bruto Atas Dasar Harga Konstan 2010 Menurut Pengeluaran di Kabupaten Bangka Tengah (persen), 2018–2022.....
Growth Rate of Gross Regional Domestic Product at 2010 Constant Market Prices by Expenditure in Bangka Tengah Regency (percent), 2018-2022..... 543

12.9 Laju Implisit Produk Domestik Regional Bruto Seri 2010 Menurut Lapangan Usaha di Kabupaten Bangka Tengah, 2018-2022
Implicit Growth Rate of 2010 Gross Regional Domestic Product by Industry in Bangka Tengah Regency, 2018-2022 544

13. PERBANDINGAN ANTAR KABUPATEN/KOTA/ REGENCY/ MUNICIPAL COMPARISON

13.1 Jumlah Penduduk Menurut Kabupaten/Kota di Provinsi Kepulauan Bangka Belitung (ribu), 2018–2022
Population by Regency/Municipality in Kepulauan Bangka Belitung Province (thousand), 2018–2022 551

13.2 Laju Pertumbuhan PDRB Atas Dasar Harga Konstan 2010 Menurut Kabupaten/Kota di Provinsi Kepulauan Bangka Belitung (persen), 2018-2022
Rate of Growth of GDRP at Constant 2010 Prices by Regency/ Municipality in Kepulauan Bangka Belitung Province (percent), 2018–2022..... 552

13.3 PDRB Atas Dasar Harga Berlaku Kabupaten/Kota di Kepulauan Bangka Belitung (miliar rupiah), 2018-2022
GRDP at Current Market Prices of Regency/Municipality in Kepulauan Bangka Belitung Province (billion rupiahs), 2017- 2021 553

13.4 PDRB Atas Dasar Harga Konstan 2010 Kabupaten/Kota di Kepulauan Bangka Belitung (miliar rupiah), 2018-2022
GRDP at Constant Prices 2010 of Regency/Municipality in Kepulauan Bangka Belitung Province (billion rupiahs), 2018-2022 554

- 13.5 Distribusi PDRB Atas Dasar Harga Berlaku Menurut Kabupaten/ Kota di Kepulauan Bangka Belitung (persen), 2018-2022
GRDP Distribution at Current Market Price by Regency/Municipality in Kepulauan Bangka Belitung Province (percent), 2018-2022..... 555
- 13.6 PDRB per Kapita Atas Dasar Harga Berlaku Kabupaten/Kota di Kepulauan Bangka Belitung (ribu rupiah), 2018-2022
Per Capita GRDP at Current Market Prices of Regency/Municipality in Kepulauan Bangka Belitung Province (billion thousand rupiahs), 2018-2022..... 556
- 13.7 PDRB per Kapita Atas Dasar Harga Konstan 2010 Kabupaten/Kota di Kepulauan Bangka Belitung (ribu rupiah), 2018-2022
*Per Capita GRDP at Constant Prices 2010 of Regency/Municipality in Kepulauan Bangka Belitung Province (thousand rupiahs), 2018-2022*557
- 13.8 Laju Pertumbuhan PDRB per Kapita Atas Dasar Harga Konstan 2010 Menurut Kabupaten/Kota di Provinsi Kepulauan Bangka Belitung (persen), 2018-2022
Rate of Growth of per Capita GDRP at Constant 2010 Prices by Regency/Municipality in Kepulauan Bangka Belitung Province (percent), 2018-2022..... 558
- 13.9 Indeks Pembangunan Manusia (IPM) Kabupaten/Kota di Kepulauan Bangka Belitung (Metode Baru), 2018-2022
Human Development Index (HDI) by Regency/Municipality in Kepulauan Bangka Belitung Province (New Method), 2018-2022 ... 559
- 13.10 Rata-Rata Lama Sekolah (RLS) Menurut Kabupaten/Kota di Kepulauan Bangka Belitung (tahun), 2018-2022
Mean Years of Schooling (MYS) by Regency/Municipality in Bangka Belitung (year), 2018-2022..... 560
- 13.11 Angka Harapan Hidup Menurut Kabupaten/Kota di Kepulauan Bangka Belitung (tahun), 2018-2022
Life Expectancy by Regency/Municipality in Bangka Belitung (year), 2017 - 2021 561
- 13.12 Jumlah Penduduk Miskin Menurut Kabupaten/Kota di Kabupaten Bangka Tengah (ribu), 2018-2022
Number of Poor People by Regency/Municipality in Bangka Tengah

	<i>Regency (thousand), 2018- 2022</i>	<i>562</i>
13.13	Tingkat...Partisipasi...Angkatan...Kerja...(TPAK)...Kabupaten/Kota...di Kepulauan Bangka Belitung (persen), 2018-2022 <i>Labor Force Participation Rate by Regency/Municipality in Kepulauan Bangka Belitung Province (percent), 2018 - 2022.....</i>	<i>563</i>
13.14	Tingkat Pengangguran Terbuka (TPT) Kabupaten/Kota di Kepulauan Bangka Belitung (persen), 2018-2022 <i>Open Unemployment Rate (OURs) by Regency/Municipality in Kepulauan Bangka Belitung Province (percent), 2018-2022.....</i>	<i>564</i>

<https://bangkatengahkab.bps.go.id>

DAFTAR GAMBAR/LIST OF FIGURES

		Halaman <i>Page</i>
1.1	Luas Daerah menurut Kecamatan (%), 2021 <i>Area of Subdistrict (%), 2021</i>	11
2.1	Jumlah Desa ¹ /Kelurahan Menurut Kecamatan di Kabupaten Bangka Tengah, 2021	38
3.1	Jumlah Penduduk Menurut Kecamatan di Kabupaten Bangka Tengah, 2021 <i>Population by Subdistrict in Bangka Tengah Regency, 2021</i>	85
4.1	Jumlah Tenaga Kesehatan Menurut Kecamatan di Kabupaten Bangka Tengah, 2021	139
5.1	Produksi Tanaman Buah-buahan Menurut Jenis Tanaman di Kabupaten Bangka Tengah (kuintal), 2021	302
6.1	Banyaknya Pelanggan PDAM Menurut Jenis Konsumen di Kabupaten Bangka Tengah, 2021 <i>Total Customers of PDAM by Consumer Type in Bangka Tengah Regency, 2021</i>	
7.1	Jumlah Kamar dan Tempat Tidur Tersedia pada Hotel/Akomodasi di Kabupaten Bangka Tengah, 2017-2021	444
8.1	Panjang Jalan Menurut Kondisi Jalan di Kabupaten Bangka Tengah (km), 2017 - 2021 <i>Length of Roads by Condition of Roads in Bangka Tengah Regency/ Municipality (km), 2017- 2021</i>	460
9.1	Jumlah Koperasi Menurut Kecamatan di Kabupaten Bangka Tengah, 2021	

	<i>Number of Cooperative by Subdistrict in Bangka Tengah Regency, 2021</i>	485
10.1	Pengeluaran Rata-rata Perkapita Sebulan Menurut Kelompok Bukan Makanan di Kabupaten Bangka Tengah (rupiah), 2021 <i>Average Expenditure Per Capita Per Month by Expenditure Class and Non-Commodity Group in Bangka Tengah Regency (rupiahs), 2021</i>	499
11.1	Arus Barang yang Melalui Angkutan Laut Berdasarkan Kelompok dan Jenis di Kabupaten Bangka Tengah, 2021 <i>Flow of Goods Trough Sea Transport by Commodity Types in Bangka Tengah Regency, 2021</i>	510
12.1	Laju Pertumbuhan Produk Domestik Regional Bruto Atas Dasar Harga Konstan 2010 Menurut Lapangan Usaha di Kabupaten Bangka Tengah (persen), 2017–2021 <i>Growth Rate of Gross Regional Domestic Product at 2010 Constant Market Prices by Industry in Bangka Tengah Regency (percent), 2017–2021</i>	531
13.1	Tingkat Pengangguran Terbuka (TPT) Menurut Kabupaten/Kota di Kabupaten Bangka Tengah (ribu), 2021 <i>Open Unemployment Rate (OURs) by Regency/Municipality in Kepulauan Bangka Belitung Province (percent), 2021</i>	551

PENJELASAN UMUM/EXPLANATORY NOTES

Tanda-tanda, satuan-satuan, dan lain-lainnya yang digunakan dalam publikasi ini adalah sebagai berikut:

Symbols, measurement units, and acronyms which are used in this publication, are as follows:

1. TANDA-TANDA/SYMBOLS

Data tidak tersedia/ <i>Data not available</i>	: ...
Tidak ada atau nol / <i>Null or zero</i>	: -
Data dapat diabaikan/ <i>Data negligible</i>	: 0
Tanda decimal/ <i>Decimal point</i>	: ,
Data tidak dapat ditampilkan/ <i>Not applicable</i>	: NA
Angka estimasi/ <i>Estimated figures</i>	: e
Angka diperbaiki/ <i>Revised figures</i>	: r
Angka sementara/ <i>Preliminary figures</i>	: x
Angka sangat sementara/ <i>Very preliminary figures</i>	: xx
Angka sangat sangat sementara/ <i>Very very preliminary figures</i>	: xxx

2. SATUAN/UNITS

barel/ <i>barrel</i>	: 158,99 liter/ <i>litres</i> = 1/6,2898 m ³
hektar (ha)/ <i>hectare (ha)</i>	: 10 000 m ²
kilometer (km)/ <i>kilometres (km)</i>	: 1 000 meter/ <i>meters (m)</i>
knot/ <i>knot</i>	: 1,8523 km/jam (<i>km/hour</i>)
kuintal/ <i>quintal</i>	: 100 kg
KWh	: 1 000 Watt hour
MWh	: 1 000 KWh
liter (untuk beras)/ <i>litre (for rice)</i>	: 0,80 kg
MMSCF	: 1/35,3 m ³
metrik ton (m.ton)/ <i>metric ton (m. ton)</i>	: 0,98421 long ton = 1 000 kg
ons/ <i>ounce</i>	: 28,31 gram/ <i>grams</i>
ton	: 1 000 kg

Satuan lain: buah, dus, butir, helai/lembar, kaleng, batang, pulsa, ton kilometer (ton-km), jam, menit, persen (%).

Other units: unit, pack, pieces, sheet, tin, pulse, ton-kilometres(ton-km), hour, minute, percent (%).

Perbedaan angka di belakang koma disebabkan oleh pembulatan angka.

The difference in decimal numbers is caused by rounding.

DAFTAR SINGKATAN/ LIST OF ABBREVIATIONS

SI	: Stasiun Iklim
SIMPK	: Stasiun Meteorologi Pertanian Khusus
t.t	: Tempat tidur
BCG	: Bacillus Calmette Guerin
DPT	: Difteri, Pertusis, Tetanus
TT	: Tetanus Toxoid
IOT	: Industri Obat Tradisional/ <i>Traditional Medicine Industry</i>
IKOT	: Industri Kecil Obat Tradisional/ <i>Traditional Medicine Small</i>
Alkes	: Alat kesehatan/ <i>Health Kits</i>
PKRT	: Perbekalan Kesehatan Rumah tangga/ <i>Household Health Logistics</i>
Kompl	: Komplemen/ <i>Complement</i>
IRTP	: Industri Pangan Produksi Rumah Tangga/ <i>Foods Home Industry</i>
PBF	: Pedagang Besar Farmasi/ <i>Pharmacy Whole-seller</i>
GFK	: Gudang Farmasi Kab/Kota/Regency/ <i>Municipality Pharmacy Warehouse</i>
RB	: Rumah Bersalin/ <i>Delivery House</i>
Pustu	: Puskesmas pembantu/ <i>Auxiliary Public Health Center</i>
BP	: Balai Pengobatan/ <i>Polyclinic</i>
TPS	: Tempat Pembuangan Sementara / <i>landfill</i>
Jamkesmas	: Jaminan kesehatan masyarakat miskin/ <i>Poor public health insurance</i>
PJKMU	: Program Jaminan Kesehatan Masyarakat Umum
SIUP	: Surat Ijin Usaha Perdagangan/ <i>Trading Permission Letter</i>
TDP	: Tanda Daftar Perusahaan/ <i>Company Registration Identity</i>
API	: Angka Pengenal Importir/ <i>Importer's Identity Number</i>

Statistik Kunci, 2020–2022 Key Statistics, 2020–2022

Rincian/Description (1)	Satuan/Unit (2)	2020 (5)	2021 (6)	2022 (7)
SOSIAL/SOCIAL				
Penduduk ¹ /Population ¹	orang/people	198 946	201 861	205 510
Laju Pertumbuhan Penduduk ¹ /Population Growth ¹	%	2,06	1,96	
Angka Harapan Hidup ¹ -e _v /Life Expectancy Rate ¹	tahun/years	71,36	71,52	71,82
Angka Melek Huruf Usia 15+ /Literacy Rate Aged 15+	%	98,08	98,10	
Rata-rata Lama Sekolah/Mean Years of Schooling	tahun/years	7,19	7,20	7,22
Angka Harapan Lama Sekolah/Expectancy Year School	tahun/years	11,81	12,10	12,11
Tingkat Partisipasi Angkatan Kerja -TPAK ² Labour Force Participation Rate-LFPR ²	%	70,85	66,24	66,47
Tingkat Pengangguran Terbuka-TPT ² Unemployment Rate-UR ²	%	5,59	4,95	3,99
Penduduk Miskin ³ /Poor People ³	ribu/thousand	9,64	10,03	9,61
Persentase Penduduk Miskin ⁴ Percentage of Poor People ⁴	%	4,85	5,13	4,86
Indeks Pembangunan Manusia-IPM ⁵ Human Development Index ⁵	–	70,45	70,89	71,4
EKONOMI/ECONOMIC				
Produk Domestik Regional Bruto (PDRB) Harga Berlaku ⁶ Gross Regional Domestic Bruto (GRDP) at Current Price ⁶	miliar rupiah billion rupiahs	8 447,02	9 372,10	10 524,13
Laju Pertumbuhan Ekonomi ⁸ /Economic Growth ⁷	%	-2,85	4,75	6,10
Wisatawan Asing/Foreign Tourists	orang/people	101	100	475
Wisatawan Nusantara/Domestic Tourists	orang/people	127 025	130 274	160 226

- Catatan/Notes: ¹ Data 2006–2009: berdasarkan hasil SUPAS 2005; mulai 2010: Hasil proyeksi penduduk Indonesia 2010–2035 (pertengahan tahun/Juni)/*Data in 2006–2009: based on SUPAS 2005; since 2010: The result of Indonesia population projection 2010–2035 (mid year/June)*
- ² Kondisi Agustus/*Condition at August*
- ³ Menggunakan penimbang hasil proyeksi penduduk tahun 2010–2035/*Weighted by the 2010–2035 population projection*
- ⁴ Kondisi Maret/*Condition at March*
- ⁵ Sejak tahun 2010, IPM dihitung dengan metode baru. Komponen IPM metode baru adalah angka harapan hidup saat lahir, harapan lama sekolah, rata-rata lama sekolah, dan pengeluaran per kapita/*Since 2010, HDI was calculated using new method. New HDI component are life expectancy at birth, expected years of schooling, means years of schooling, and expenditure per capita*
- ⁶ Mulai tahun 2010 mengadopsi *System of National Account 2008 (SNA 2008)*/*Since 2010 is in line with System of National Account 2008 (SNA 2008)*
- ⁷ Sebelum 2011 menggunakan tahun dasar 2000 (2000=100), mulai 2011 menggunakan tahun dasar 2010 (2010=100)/*Before 2011 using 2000 base year (2000=100), since 2011 using 2010 base year (2010=100)*
- ⁸ Mulai 2010 proyeksi penduduk berdasarkan hasil SP2010/*Since 2010 population projection based on SP2010*



Bab
Chapter

GEOGRAFI DAN IKLIM

Geography and Climate

Keadaan Geografi Bangka Tengah

2022

Geography condition
in bangka tengah
reGENCY

108,26 ^{km²}
^{sq.km}

**KECAMATAN DENGAN
LUAS TERKECIL**

Subdistrict with
the smallest area

Pangkalan baru

Sungai Selan

Koba

791,55 ^{km²}
^{sq.km}

**KECAMATAN DENGAN
LUAS TERBESAR**

Subdistrict with
the biggest area

6

**KECAMATAN DENGAN
KELURAHAN TERBANYAK**

Subdistrict with the most urban village

PENJELASAN TEKNIS

1. Kabupaten Bangka Tengah secara astronomis terletak pada 105°45' sampai 106°50' Bujur Timur dan 2°10' sampai 2°50' Lintang Selatan.
2. Berdasarkan posisi geografisnya Kabupaten Bangka Tengah memiliki batas-batas wilayah:
 - Sebelah Barat: Selat Bangka
 - Sebelah Timur: Selat Karimata
 - Sebelah Utara: Kabupaten Bangka dan Kota Pangkalpinang
 - Sebelah Selatan: Kabupaten Bangka Selatan
3. Wilayah Kabupaten Bangka Tengah terletak di Pulau Bangka dengan luas lebih kurang 2.269,03 Km², terbagi menjadi enam kecamatan yang terdiri dari Kecamatan Koba, Kecamatan Pangkalan Baru, Kecamatan Sungai Selan, Kecamatan Simpang Katis, Kecamatan Namang dan Kecamatan Lubuk Besar.
4. Badan Pusat Statistik (BPS) telah melakukan pendataan Potensi Desa (Podes) sejak tahun 1980. Sejak saat itu, Podes dilaksanakan secara rutin sebanyak 3 kali dalam kurun waktu sepuluh tahun untuk mendukung kegiatan Sensus Penduduk, Sensus Pertanian, ataupun Sensus Ekonomi. Dengan demikian, fakta penting

TECHNICAL NOTES

1. *Bangka Tengah Regency is astronomically located at 105045' to 106050' East Longitude and 2010'to 2050' South Latitude.*
2. *Based on the geographical position of Bangka Tengah Regency has boundaries:*
 - *West : Bangka Strait*
 - *East: Karimata Strait*
 - *North: Bangka Regency and Pangkalpinang Municipality*
 - *South: Bangka Selatan Regency*
3. *Bangka Tengah Regency is located in Bangka Island with an area of approximately 2,269.03 km², is divided into six subdistricts comprising the Koba, Pangkalan Baru, Sungai Selan, Simpang Katis, Namang and Lubuk Besar Subdistrict.*
4. *BPS-Statistics Indonesia has already recorded village potential (Podes) since 1980. Since then, Podes regularly implemented 3 (three) times within ten years to support the activities of the Population Census, Agriculture Census, or Economic Census. Thus, important facts related to the availability of infrastructure and*

terkait ketersediaan infrastruktur dan potensi yang dimiliki oleh setiap wilayah dapat dipantau perkembangannya secara berkala dan terus menerus.

5. Sejak tahun 2008, pendataan Podes mengalami perubahan dengan adanya penambahan kuesioner suplemen kecamatan dan kabupaten/kota. Penambahan kuesioner tersebut bertujuan untuk meningkatkan manfaat data Podes bagi para konsumen data dan pemerintah daerah dalam perencanaan pembangunan wilayah.
6. Podes merupakan satu-satunya sumber data kewilayahan yang muatannya beragam dan memberi gambaran tentang situasi pembangunan suatu wilayah (regional). Ini berbeda dengan data dari hasil pendekatan rumah tangga yang lebih menekankan pada dimensi aktivitas sektoral. Keduanya sama penting dan menjadi kekayaan BPS.
7. Cakupan Wilayah Podes
Pencacahan Podes dilakukan secara sensus terhadap seluruh wilayah administrasi pemerintahan terendah setingkat desa (yaitu desa, kelurahan, nagari, Unit Permukiman Transmigrasi (UPT)) yang masih dibina oleh kementerian terkait.

the potential possessed by each region can be monitored regularly and continually.

5. *Since 2008, Podes has been changed especially in providing additional information from subdistrict and regency/municipality, using separate questionnaires. The goal of these changes is to provide more benefits for data users and local government in regional development planning.*
6. *Podes data is the only one source of spatial data consisting of various information and providing a picture of development progress in a region. The Podes data are different from data resulted from household surveys focusing on the dimension of sectoral activities. Both kind of data are important and become the trade mark of BPS on the data richness aspect.*
7. *Podes Coverage
Podes enumeration is implemented as a census of the lowest governmental administrative region equivalent to village (i.e. village, sub-district, nagari, and Transmigration Settlement Unit which is still fostered by the relevant ministries).*

8. Metode Pengumpulan Data
Pengumpulan data Podes 2014 dilakukan melalui wawancara langsung oleh petugas terlatih dengan narasumber yang relevan. Petugas adalah aparatur ataupun mitra kerja BPS Kabupaten/ Kota, sementara narasumber adalah kepala desa/lurah atau narasumber lain yang memiliki pengetahuan terhadap wilayah target pencacahan.
 9. Desa adalah desa dan desa adat atau yang disebut dengan nama lain, selanjutnya disebut Desa adalah kesatuan masyarakat hukum yang memiliki batas wilayah yang berwenang untuk mengatur dan mengurus urusan pemerintahan, kepentingan masyarakat setempat berdasarkan prakarsa masyarakat, hak asal usul, dan/atau hak tradisional yang diakui dan dihormati dalam sistem Pemerintahan Negara Kesatuan Republik Indonesia (Undang-Undang Nomor 6 Tahun 2014 tentang Desa).
 10. Kelurahan adalah satuan wilayah yang ditempati oleh sejumlah penduduk yang mempunyai organisasi pemerintahan terendah langsung di bawah camat dan tidak berhak menyelenggarakan rumah tangga sendiri. Ciri utama kelurahan adalah kepala kelurahannya (lurah) sebagai pegawai negeri
8. *Method of Data Collection*
Data collection of Podes 2014 carried out through direct interviews by trained personnel with relevant respondents. The interviewers are BPS Regency/ Municipality personnel or partners, meanwhile, the selected respondents are the village head or other respondents who have the knowledge to Urban Villages the target area of enumeration.
 9. *Village is village and custom village or that is called by other terms, hereinafter referred to as the village is the unity of the legal community who have territorial boundaries that are authorized to regulate and manage government affairs, the interest of local communities based on community initiatives, the origin and local customs that are acknowledged and respected within the unitary System of Government Republic of Indonesia (Law No. 6 Year 2014 about Village).*
 10. *An Urban Village refers to the territory which is under the jurisdiction of the lowest administration unit of the Indonesian government. This includes the community which is headed by a urban village head who ranks directly below the subdistrict head. The heads of desa are democratically elected by*

dan tidak dipilih oleh rakyat.

the community whereas heads of urban village (lurah) are appointed as public servants.

- | | |
|---|---|
| <p>11. Desa/Kelurahan Tepi Laut adalah desa/kelurahan yang sebagian atau seluruh wilayahnya bersinggungan langsung dengan laut, baik berupa pantai maupun tebing karang.</p> | <p>11. <i>Coastal Village/Coastal Subdistrict is a village which some areas are intersect/directly adjacent to the sea, either gently sloping/flat beach or cliffs/reef.</i></p> |
| <p>12. Desa/Kelurahan bukan tepi laut adalah desa/kelurahan yang wilayahnya tidak bersinggungan langsung dengan laut.</p> | <p>12. <i>Non Coastal Village is a village which has no area that intersect/directly adjacent to the sea.</i></p> |
| <p>13. Desa/Kelurahan Lereng/Puncak adalah desa/kelurahan yang sebagian besar wilayahnya berada di puncak gunung/pegunungan atau terletak di antara puncak sampai lembah.</p> | <p>13. <i>Slope/Peak Village is a village which the largest part of village lies on the highest part of mount/mountain or lies between the peak to the valley.</i></p> |
| <p>14. 14. Desa/Kelurahan lembah adalah desa/kelurahan yang wilayahnya sebagian besar merupakan daerah rendah yang terletak di antara dua gunung/pegunungan atau daerah yang mempunyai kedudukan lebih rendah dibandingkan daerah sekitarnya.</p> | <p>14. <i>14.Valley Village area is a village with the largest part of the village is a low area between two mountains or area that have a position lower than the surrounding areas.</i></p> |
| <p>15. Desa/Kelurahan Dataran adalah desa/kelurahan yang sebagian besar wilayahnya tampak datar, rata, dan membentang.</p> | <p>15. <i>Flat Village is a village which the largest part of village looked plane, flat, and stretches.</i></p> |
| <p>16. Sungai merupakan jaringan alur-alur pada permukaan bumi yang</p> | <p>16. <i>The river is a network of grooves on the surface of the earth is</i></p> |

terbentuk secara alami, mulai dari bentuk kecil di bagian hulu sampai besar di bagian hilir. Sungai berfungsi menampung curah hujan dan mengalirkannya ke laut, sedangkan daerah darimana sungai memperoleh air merupakan daerah tangkapan air hujan, yang biasanya disebut Daerah Aliran Sungai (DAS).

a naturally occurring, ranging from small form upstream to large downstream. River works to accommodate rainfall and running it into the sea, while the area where the river get water is rain water catchment area, which is usually called the Watershed.

<https://bangkatengahkab.bps.go.id>

ULASAN

Kabupaten Bangka Tengah terletak di Pulau Bangka dengan luas lebih kurang 2.269,03 km². Wilayah sekitar Bangka Tengah dikelilingi oleh pantai dan pulau kecil. Beberapa pulau kecil tersebut antara lain pulau Ketawai, Semujur, Bebuar, Panjang, Begadung, Pelepas, dan Nangka.

Seiring dengan penambahan penduduk bertambah pula tingkat pelayanan yang dibutuhkan oleh masyarakat. Oleh karena itu, diperlukan sarana pelayanan masyarakat seperti sekolah, balai kesehatan (pustu, puskesmas dan rumah sakit), dan tidak ketinggalan pula pelayanan administrasi pemerintahan/birokrasi.

Oleh karena semakin banyaknya urusan pemerintahan di tingkat kecamatan, desa maupun kelurahan maka pemekaran wilayah menjadi suatu keniscayaan agar pelayanan publik tetap berjalan optimal. Pada tahun 2006, terdapat penambahan 2 kecamatan yaitu Kecamatan Namang dan Kecamatan Lubuk Besar. Kecamatan Namang merupakan hasil pemekaran dari Kecamatan Pangkalan Baru sedangkan Kecamatan Lubuk Besar merupakan hasil pemekaran dari Kecamatan Koba.

Selain pemekaran wilayah terjadi pula peningkatan status pemerintahan di tingkat desa yaitu Desa Arung Dalam menjadi Kelurahan

DESCRIPTION

Bangka Tengah Regency is located in Bangka Island with an area of approximately 2,269.03 km². The region around Bangka Tengah is surrounded by beaches and small islands. Some small island among other islands laughs, Semujur, Bebuar, Long, Begadung, Pelepas, and Nangka.

Along with population growth also increases the level of services needed by the community. Therefore, the necessary public service facilities such as schools, health centers (pustu, health centers and hospitals), and do not miss all the service administration/bureaucracy.

Because of the increasing number of government affairs at the subdistrict level, village or regional extension then becomes a necessity in order to keep public services running optimally. In 2006, there is the addition of two subdistricts, Namang and Lubuk Besar Subdistrict. Namang is the result of the division of the Pangkalan Baru Subdistrict. While Lubuk Besar is the result of the division of the Koba Subdistrict.

In addition to regional expansion occur also improving the status of governance at the level of villages namely Arung Dalam became the Arung

Arung Dalam dan Desa Sungai Selan menjadi Kelurahan Sungai Selan, sehingga total desa menjadi 50 desa dan 7 kelurahan. Pada Tahun 2012 terjadi penambahan 6 desa sehingga total desa menjadi 56 desa.

Secara administratif wilayah Kabupaten Bangka Tengah berbatasan langsung dengan daratan wilayah kabupaten/kota lainnya di Propinsi Kepulauan Bangka Belitung, yaitu dengan wilayah Kota Pangkalpinang, Kabupaten Bangka, dan Kabupaten Bangka Selatan.

Jarak yang paling jauh dari ibukota Kabupaten Bangka Tengah (Koba) ke ibukota kabupaten lain adalah Muntok (Kabupaten Bangka Barat) kemudian Sungailiat (Kabupaten Bangka) dan yang terdekat adalah Pangkalpinang (Ibukota Propinsi) hanya berjarak 60,42 km.

Tanah di daerah Kabupaten Bangka Tengah mempunyai PH rata-rata di bawah 5, didalamnya mengandung mineral biji timah dan bahan galian lainnya seperti: Pasir Kwarsa, Kaolin, batu Gunung dan lain-lain. Bentuk dan keadaan tanahnya adalah sebagai berikut:

- 4% berbukit seperti Bukit Mangkol dengan ketinggian sekitar 395 meter dan lain-lain. Jenis tanah perbukitan tersebut adalah Komplek Podsolik Coklat Kekuning-kuningan dan Litosol berasal

Dalam urban village and the Sungai Selan Village became the Sungai Selan Urban village, bringing the total to 50 villages and 7 urban village. By 2012 there was an additional 6 urban village bringing the total to 56 rural villages.

Administratively, Bangka Tengah regency directly adjacent to the mainland regency/municipal in Bangka Belitung Province, by the Pangkalpinang Municipal, Bangka and Bangka Selatan Regency.

Farthest distance from the capital of Bangka Tengah regency (Koba) to another capital regency is Muntok (Bangka Barat) then Sungailiat (Bangka) and the closest one is Pangkalpinang (Provincial Capital) is only 60.42 km.

Land in the area of Bangka Tengah regency have average pH below 5, it contains minerals of tin ore and other minerals such as quartz sand, Kaolin, Stone Mountain and others. The shape and the terrain is as follows:

- 4% hilly like Bukit Mangkol with a height of about 395 meters and others. The hills Soil type is complex Podsollic yellowish brown and Litosol derived from Plutonic Stone Sour.
- 51% choppy and bumpy, the soil

dari Batu Plutonik Masam.

- 51% berombak dan bergelombang, tanahnya berjenis Asosiasi Podsolik Coklat Kekuning-kuningan dengan bahan induk Komplek Batu pasir Kwarsit dan Batuan Plutonik Masam.
- 20% lembah/datar sampai berombak, jenis tanahnya asosiasi Podsolik berasal dari Komplek Batu Pasir dan Kwarsit.
- 25% rawa dan bench/datar dengan jenis tanahnya Asosiasi Alluvial Hedromotif dan Glei Humus serta Regosol Kelabu Muda berasal dari endapan pasir dan tanah liat.

Pada umumnya sungai-sungai di daerah Kabupaten Bangka Tengah berhulu di daerah perbukitan dan pegunungan dan bermuara di pantai laut. Sungai-sungai yang terdapat di daerah Kabupaten Bangka Tengah adalah: Sungai Kurau, Sungai Selan, Sungai Buak, Sungai Bemban dan lain-lain. Sungai-sungai tersebut berfungsi sebagai sarana transportasi dan belum bermanfaat untuk pertanian dan perikanan karena para nelayan lebih cenderung mencari ikan ke laut.

Pada dasarnya di daerah Kabupaten Bangka Tengah tidak ada danau alam, hanya ada bekas penambangan bijih timah yang luas dan hingga menjadikannya seperti danau buatan yang disebut kolong.

manifold Podsollic Association yellowish brown with complex parent material sandstone and quartzite rocks Plutonic Sour.

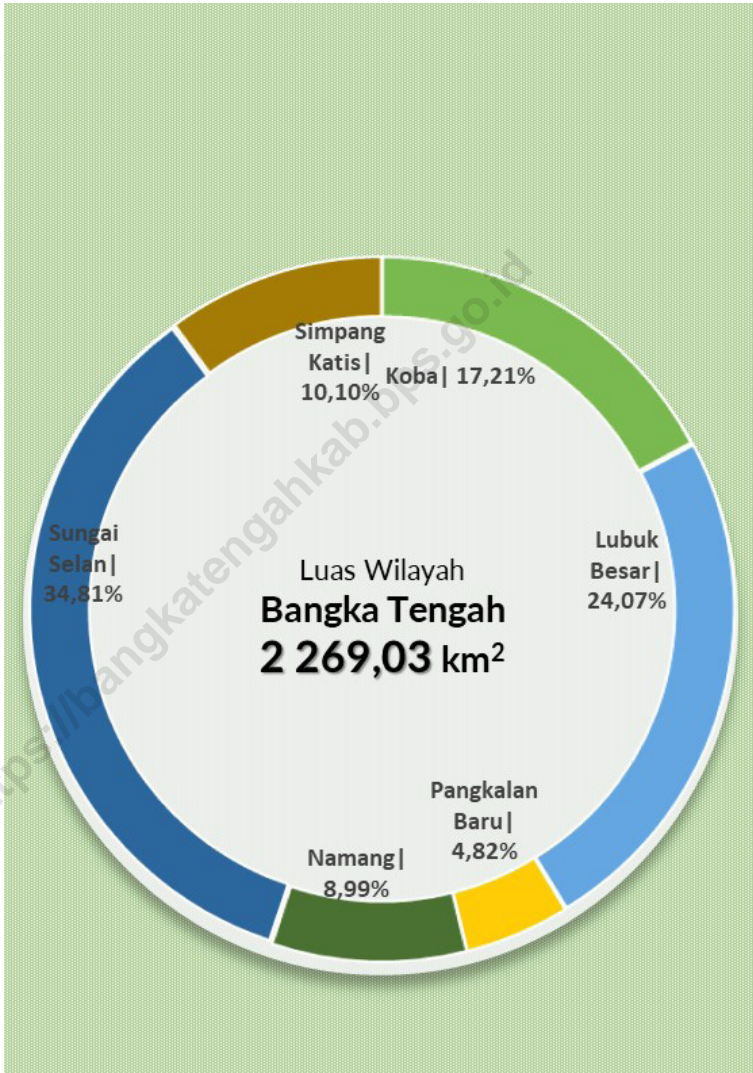
- 20% of the valley /flat to choppy, soil type associations derived from complex Podsollic Sandstone and quartzite.
- 25% swamp and muddy /flat with Hedromotif Alluvial soil type and Glei Association Humus and Young Grey Regosol from the sediment of sand and clay.

In general the rivers in the area of Bangka Tengah regency tipped in hilly and mountainous regions, and empties into the sea beach. The rivers of the region, Bangka Tengah regency are: Kurau River, Selan River, Buak River, Bemban River and others. Those rivers serves as a means of transport and not useful for agriculture and fisheries because the fishermen are more likely to look for fish in the sea.

Basically in Bangka Tengah Regency there is no natural lakes, there is only mined tin ore comprehensive and up to make it as an artificial lake called vault.

Gambar
Figures 1.1

Luas Daerah menurut Kecamatan (%), 2022
Area of Subdistrict (%), 2022



Sumber/Source: Dinas Pekerjaan Umum, Penataan Ruang dan Pertanahan Kabupaten Bangka Tengah/
Department of Public Works, Spatial Planning and Land of Bangka Tengah Regency

1.1 KEADAAN GEOGRAFI
GEOGRAPHY CONDITION

Tabel 1.1.1 **Luas Daerah dan Jumlah Pulau Menurut Kecamatan di Kabupaten Bangka Tengah, 2022**
Table 1.1.1 **Total Area and Number of Islands by Subdistrict in Bangka Tengah Regency, 2022**

Kecamatan Subdistrict	Ibukota Kecamatan Capital of Subdistrict	Luas Total Area (km ² /sq.km)
(1)	(2)	(3)
Koba	Koba	390,57
Lubuk Besar	Lubuk Besar	546,10
Pangkalan Baru	Dul	108,18
Namang	Namang	204,10
Sungai Selan	Sungai Selan	789,74
Simpang Katis	Simpang Katis	230,34
Bangka Tengah	-	2 269,03

Bersambung /Continued

Lanjutan Tabel/*Continued Table* 1.1.1

Kecamatan Subdistrict	Persentase terhadap Luas Kabupaten Percentage to Regency Area	Jumlah Pulau Number of Islands
(1)	(2)	(3)
Koba	17,21	4
Lubuk Besar	24,07	1
Pangkalan Baru	4,82	2
Namang	8,99	-
Sungai Selan	34,81	4
Simpang Katis	10,10	-
Bangka Tengah	100,00	11

Catatan/*Note*: ...Sumber/*Source*: Dinas Pekerjaan Umum, Penataan Ruang dan Pertanahan Kabupaten Bangka Tengah/*Department of Public Works, Spatial Planning and Land of Bangka Tengah Regency*

Tabel 1.1.2 Luas Wilayah dan Jumlah Desa/Kelurahan Menurut Kecamatan di Kabupaten Bangka Tengah, 2022
Table *Total Area and Number of Villages by Subdistrict in Bangka Tengah Regency, 2022*

Kecamatan Subdistrict	Luas Wilayah Total Area (km ²)	Jumlah/Total		
		Kelurahan Urban Villages	Desa Villages	Jumlah Total
(1)	(2)	(3)	(4)	(5)
Koba	390,57	5	6	11
Lubuk Besar	546,10	-	9	9
Pangkalan Baru	108,18	1	11	12
Namang	204,10	-	8	8
Sungai Selan	789,74	1	12	13
Simpang Katis	230,34	-	10	10
Bangka Tengah	2 269,03	7	56	63

Catatan/Note: ...

Sumber/Source: Dinas Pekerjaan Umum, Penataan Ruang dan Pertanahan Kabupaten Bangka Tengah/Department of Public Works, Spatial Planning and Land of Bangka Tengah Regency

Tabel
Table 1.1.3

Luas Wilayah, Jarak dari Kompleks Perkantoran Bupati, dan Persentase Terhadap Luas Kecamatan Koba dan Kabupaten Bangka Tengah Menurut Desa/Kelurahan, 2022
Total Area, Distance from Regent Office Complex, and Percentage to Koba Subdistrict and Bangka Tengah Regency Area by Village, 2022

Nama Desa/Kelurahan <i>Village/Urban Village</i>	Luas Desa/ Kelurahan (km ²) <i>Wide of Village/ Urban Village</i>	Jarak dari Kompleks Perkantoran Bupati (km) <i>Distance from Regent Office Complex</i>	Persentase terhadap Luas/ <i>Percentage to Area</i>	
			Kecamatan <i>Subdistrict</i>	Kabupaten <i>Regency</i>
(1)	(2)	(3)	(4)	(5)
1. Padang Mulia	31,66	3,4	8,11	1,40
2. Simpang Perlang	7,07	3,6	1,81	0,31
3. Koba	3,99	4,5	1,02	0,18
4. Berok	2,81	6,3	0,72	0,12
5. Arung Dalam	18,98	6,8	4,86	0,84
6. Kurau	12,97	32,5	3,32	0,57
7. Terentang Tiga	72,07	14,7	18,45	3,18
8. Penyak	76,63	19,7	19,62	3,38
9. Nibung	73,92	5,4	18,93	3,26
10. Kurau Barat	6,42	34,0	1,64	0,28
11. Guntung	84,02	11,6	21,51	3,70
Kecamatan Koba	390,54	-	100,00	17,2

Catatan/Note: ...

Sumber/Source: Dinas Pekerjaan Umum, Penataan Ruang dan Pertanahan Kabupaten Bangka Tengah/*Department of Public Works, Spatial Planning and Land of Bangka Tengah Regency*

Tabel
Table 1.1.4

Luas Wilayah, Jarak dari Kompleks Perkantoran Bupati, dan Persentase Terhadap Luas Kecamatan Lubuk Besar dan Kab. Bangka Tengah Menurut Desa/Kelurahan, 2022
Total Area, Distance from Regent Office Complex, and Percentage to Lubuk Besar Subdistrict and Bangka Tengah Regency Area by Village, 2022

Nama Desa/Kelurahan <i>Village/Urban Village</i>	Luas Desa/ Kelurahan (km ²) <i>Wide of Village/ Urban Village</i>	Jarak dari Kompleks Perkantoran Bupati (km) <i>Distance from Regent Office Complex</i>	Persentase terhadap Luas/ <i>Percentage to Area</i>	
			Kecamatan Subdistrict	Kabupaten Regency
(1)	(2)	(3)	(4)	(5)
1. Kulur Ilir	8,63	10,4	1,58	0,38
2. Trubus	50,27	10,6	9,21	2,22
3. Kulur	11,61	6,7	2,13	0,51
4. Lubuk Besar	134,84	30,8	24,69	5,94
5. Perlang	145,05	13,4	26,56	6,39
6. Lubuk Pabrik	49,04	29,1	8,98	2,16
7. Lubuk Lingkok	44,87	27,4	8,22	1,98
8. Batu Beriga	79,19	50,7	14,50	3,49
9. Belimbing	22,60	15,0	4,14	1,00
Kecamatan Lubuk Besar	546,10		100,00	24,07

Catatan/Note: ...

Sumber/Source: Dinas Pekerjaan Umum, Penataan Ruang dan Pertanahan Kabupaten Bangka Tengah/Department of Public Works, Spatial Planning and Land of Bangka Tengah Regency

Tabel
Table 1.1.5

Luas Wilayah, Jarak dari Kompleks Perkantoran Bupati, dan Persentase Terhadap Luas Kecamatan Namang dan Kabupaten Bangka Tengah Menurut Desa/Kelurahan, 2022
Total Area, Distance from Regent Office Complex, and Percentage to Namang Subdistrict and Bangka Tengah Regency Area by Village, 2022

Nama Desa/Kelurahan <i>Village/Urban Village</i>	Luas Desa/ Kelurahan (km ²) <i>Wide of Village/ Urban Village</i>	Jarak dari Kompleks Perkantoran Bupati (km) <i>Distance from Regent Office Complex</i>	Persentase terhadap Luas/ <i>Percentage to Area</i>	
			Kecamatan <i>Subdistrict</i>	Kabupaten <i>Regency</i>
(1)	(2)	(3)	(4)	(5)
1. Kayu Besi	6,34	48,2	3,11	0,28
2. Baskara Bakti	7,85	46,3	3,85	0,35
3. Namang	37,67	40,2	18,46	1,66
4. Jelutung	25,77	44,2	12,63	1,14
5. Cambai	7,12	48,0	3,49	0,31
6. Bukit Kijang	8,38	48,8	4,11	0,37
7. Belilik	83,88	37,2	41,11	3,70
8. Cambai Selatan	27,02	47,2	13,24	1,19
Kecamatan Namang	204,03	-	100,00	8,99

Catatan/Note: ...

Sumber/Source: Dinas Pekerjaan Umum, Penataan Ruang dan Pertanahan Kabupaten Bangka Tengah/*Department of Public Works, Spatial Planning and Land of Bangka Tengah Regency*

Tabel
Table 1.1.6

Luas Wilayah, Jarak dari Kompleks Perkantoran Bupati, dan Persentase Terhadap Luas Kecamatan Pangkalan Baru dan Kab. Bangka Tengah Menurut Desa/Kelurahan, 2022
Total Area, Distance from Regent Office Complex, and Percentage to Pangkalan Baru Subdistrict and Bangka Tengah Regency Area by Village, 2022

Nama Desa/Kelurahan <i>Village/Urban Village</i>	Luas Desa/ Kelurahan (km ²) <i>Wide of Village/ Urban Village</i>	Jarak dari Kompleks Perkantoran Bupati (km) <i>Distance from Regent Office Complex</i>	Persentase terhadap Luas/Percentage to Area	
			Kecamatan Subdistrict	Kabupaten Regency
(1)	(2)	(3)	(4)	(5)
1. Dul	14,73	59,2	13,46	0,65
2. Tanjung Gunung	10,37	50,9	9,47	0,46
3. Pedindang	7,64	71,3	6,98	0,34
4. Mangkol	4,70	72,4	4,29	0,21
5. Padang Baru	3,57	56,5	3,26	0,16
6. Jeruk	6,65	54,6	6,08	0,29
7. Beluluk	10,61	57,1	9,69	0,47
8. Air Mesu	30,91	52,3	28,24	1,36
9. Benteng	3,83	55,9	3,50	0,17
10. Batu Belubang	6,08	54,2	5,55	0,27
11. Kebintik	2,32	60,0	2,12	0,10
12. Air Mesu Timur	8,05	52,3	7,35	0,35
Kecamatan Pangkalan Baru	109,45	-	100,00	4,82

Catatan/Note: ...

Sumber/Source: Dinas Pekerjaan Umum, Penataan Ruang dan Pertanahan Kabupaten Bangka Tengah/Department of Public Works, Spatial Planning and Land of Bangka Tengah Regency

Tabel
Table 1.1.7

Luas Wilayah, Jarak dari Kompleks Perkantoran Bupati, dan Persentase Terhadap Luas Kecamatan Simpang Katis dan Kab. Bangka Tengah Menurut Desa/Kelurahan, 2022
Total Area, Distance from Regent Office Complex, and Percentage to Simpang Katis Subdistrict and Bangka Tengah Regency Area by Village, 2022

Nama Desa/Kelurahan <i>Village/Urban Village</i>	Luas Desa/ Kelurahan (km ²) <i>Wide of Village/ Urban Village</i>	Jarak dari Kompleks Perkantoran Bupati (km) <i>Distance from Regent Office Complex</i>	Persentase terhadap Luas/Percentage to Area	
			Kecamatan Subdistrict	Kabupaten Regency
(1)	(2)	(3)	(4)	(5)
1. Terak	20,77	69,6	9,07	0,92
2. Sungkap	34,66	42,0	15,13	1,53
3. Simpang Katis	10,04	55,7	4,38	0,44
4. Pinang Sebatang	11,19	46,8	4,88	0,49
5. Pasir Garam	10,67	66,3	4,66	0,47
6. Katis	5,05	53,2	2,20	0,22
7. Teru	54,43	64,3	23,76	2,40
8. Puput	38,2	50,9	16,68	1,68
9. Celuak	24,35	45,3	10,63	1,07
10. Beruas	19,71	58,8	8,60	0,87
Kecamatan Simpang Katis	229,07		100,00	10,10

Catatan/Note: ...

Sumber/Source: Dinas Pekerjaan Umum, Penataan Ruang dan Pertanahan Kabupaten Bangka Tengah/Department of Public Works, Spatial Planning and Land of Bangka Tengah Regency

Tabel
Table 1.1.8

Luas Wilayah, Jarak dari Kompleks Perkantoran Bupati, dan Persentase Terhadap Luas Kecamatan Sungai Selan dan Kab. Bangka Tengah Menurut Desa/Kelurahan, 2022
Total Area, Distance from Regent Office Complex, and Percentage to Sungai Selan Subdistrict and Bangka Tengah Regency Area by Village, 2022

Nama Desa/Kelurahan Village/Urban Village	Luas Desa/ Kelurahan (km ²) Wide of Village/ Urban Village	Jarak dari Kompleks Perkantoran Bupati (km) Distance from Regent Office Complex	Persentase terhadap Luas/ Percentage to Area	
			Kecamatan Subdistrict	Kabupaten Regency
(1)	(2)	(3)	(4)	(5)
1. Sungai Selan	153,31	66,2	19,41	6,76
2. Tanjung Pura	91,00	80,9	11,52	4,01
3. Sungai Selan Atas	29,53	64,4	3,74	1,30
4. Romadon	71,86	70,6	9,10	3,17
5. Munggu	52,89	69,6	6,70	2,33
6. Lampur	80,64	60,9	10,21	3,55
7. Sarang Mandi	35,52	62,9	4,50	1,57
8. Keretak	35,49	59,3	4,49	1,56
9. Kerantai	40,10	60,8	5,08	1,77
10. Kemingking	93,51	54,2	11,84	4,12
11. Kerakas	61,66	60,2	7,81	2,72
12. Keretak Atas	22,25	59,3	2,82	0,98
13. Melabun	22,07	65,0	2,79	0,97
Kecamatan Sungai Selan	789,83		100,00	34,81

Catatan/Note: ...

Sumber/Source: Dinas Pekerjaan Umum, Penataan Ruang dan Pertanahan Kabupaten Bangka Tengah/Department of Public Works, Spatial Planning and Land of Bangka Tengah Regency

Tabel
Table 1.1.9

Jarak Antar Kecamatan di Pulau Bangka (km), 2022
Distance between Subistrict Around Bangka Island (km) , 2022

	Muntok	Jebus	Belinyu	Sungailiat	Baturusa	Pangkalpinang	Sungaiselan	Koba	Payung	Toboali	Kelapa	Tempilang	Sp. Tempilang	Parit 3	Mayang
Muntok		64	118	104 ⁽⁴⁾	139	138	176	196	234	264	74	108	77	78	23
Jebus	64		45	110	109	108	145	166	284	233	48	79	48	14	42
Belinyu	118	45		54	75	87 ⁽⁹⁾	125 ⁽⁹⁾	145 ⁽⁹⁾	165	212 ⁽⁹⁾	44 ⁽²⁾	72 ⁽⁹⁾	41	102	96
Sungailiat	104 ⁽⁴⁾	110	54		21	33	70	90	111	158	66	72 ⁽⁴⁾	60 ⁽⁴⁾	124	118
Baturusa	139	109	75	21		12	50	70	90 ⁽⁷⁾	137	65 ⁽¹¹⁾	71 ⁽¹¹⁾	153 ⁽¹¹⁾	123 ⁽¹¹⁾	117
Pangkalpinang	138	108	87 ⁽⁹⁾	33	12		38	58	78 ⁽⁷⁾	125 ⁽⁸⁾	64	70 ⁽¹⁰⁾	60	122	116
Sungaiselan	176	145	125 ⁽⁹⁾	70	50	38		36 ⁽³⁾	63	124 ⁽⁵⁾	102	107	97	145	153
Koba	196	166	145 ⁽⁹⁾	90	70	58	36 ⁽³⁾		38	67	122	127	118	180	173
Payung	234	284	165	111	90 ⁽⁷⁾	78 ⁽⁷⁾	63	38		80 ⁽⁵⁾	142 ⁽⁷⁾	148 ⁽⁷⁾	138	200	194
Toboali	264	233	212 ⁽⁹⁾	158	137	125 ⁽⁸⁾	124 ⁽⁵⁾	67	80 ⁽⁵⁾		189	195	135	247	141
Kelapa	74	48	44 ⁽²⁾	66	65 ⁽¹¹⁾	164	102	122	142 ⁽⁷⁾	189		34	3	58	52
Tempilang	108	79	72 ⁽⁹⁾	72 ⁽⁴⁾	71 ⁽¹¹⁾	70 ⁽¹⁰⁾	107	127	148 ⁽⁷⁾	195	34		31	92	86
Sp. Tempilang	77	48	41	60 ⁽⁴⁾	153 ⁽¹¹⁾	60	97	118	138	135	3	31		61	55
Parit 3	78	14	102	124	123 ⁽¹¹⁾	122	145	180	200	247	58	92	61		56
Mayang	23	42	96	118	117	116	153	173	194	141	52	86	55	56	

Catatan/Note:

- 1) Lewat/Over Teluk Kelabat (Kec. Jebus)
- 2) Lewat/Over Lumut (Kec. Belinyu)
- 3) Lewat/Over Puput (Kec. Sungai Selan)
- 4) Lewat/Over Sempan (Kec. Merawang)
- 5) Lewat/Over Bedengung (Kec. Payung)
- 6) Lewat/Over Mayang (Kec. Muntok)
- 7) Lewat/Over Pangkal Buluh (Kec. Payung)
- 8) Lewat/Over Koba (Kec. Koba)
- 9) Lewat/Over Sungailiat (Kec. Sungailiat)
- 10) Lewat/Over Saing (Kec. Merawang)
- 11) Lewat/Over Petaling (Kec. Mendo Barat)

Sumber/Source: Dinas Perhubungan Provinsi Kepulauan Bangka Belitung/Transportation Services of Kepulauan Bangka Belitung Province

Tabel 1.1.10 Jarak Ibukota Kabupaten Bangka Tengah ke Ibukota Kabupaten/Kota lain di Pulau Bangka, 2022
Distance of Bangka Tengah Capital Regency to Another Capital Regency/Municipality in Bangka Island, 2022

Kabupaten/Kota Regency/Municipality	Ibukota Capital	Jarak (km) Distance
(1)	(2)	(3)
Bangka	Sungailiat	92,82
Bangka Barat	Muntok	208,11
Bangka Selatan	Toboali	66,13
Kota Pangkalpinang	Pangkalpinang	60,42

Catatan/Note: ...

Sumber/Source: Dinas Perumahan, Kawasan Permukiman dan Perhubungan Kabupaten Bangka Tengah/Office of Housing and Settlement and Transportation of Bangka Tengah Regency

Tabel
Table 1.1.11

Jarak dari Ibukota Kecamatan ke Ibukota Kabupaten di Kabupaten Bangka Tengah (km), 2022
Distance between Subdistrict Capital and Regency Capital in Bangka Tengah (km), 2022

Kecamatan Subdistrict	Ibukota Kecamatan Capital of Subdistrict	Jarak ke Ibukota Kabupaten (km) Distance to Regency Capital
(1)	(2)	(3)
Koba	Koba	4,50
Lubuk Besar	Lubuk Besar	59,20
Pangkalan Baru	Dul	66,20
Namang	Namang	55,70
Sungai Selan	Sungai Selan	40,20
Simpang Katis	Simpang Katis	30,80

Catatan/Note: ...

Sumber/Source: Dinas Pekerjaan Umum, Penataan Ruang dan Pertanahan Kabupaten Bangka Tengah/Department of Public Works, Spatial Planning and Land of Bangka Tengah Regency

Tabel 1.1.12 Tinggi Wilayah dan Jarak ke Ibukota Kabupaten Menurut Kecamatan di Kabupaten Bangka Tengah, 2022
Table 1.1.12 *Altitude and Distance to the Capital of Regency by Subdistrict in Bangka Tengah Regency, 2022*

Kecamatan Subdistrict	Tinggi Wilayah (mdpl) Altitude (m a.s.l)	Jarak ke Ibukota Kabupaten Distance to the Capital of Regency
(1)	(2)	(3)
Koba		4,50
Lubuk Besar	6,25 - 650	59,20
Pangkalan Baru	6,25 - 375	66,20
Namang	6,25 - 150	55,70
Sungai Selan	6,25 - 162,5	40,20
Simpang Katis	12,5 - 375	30,80
Bangka Tengah		

Catatan/Note: ...

Sumber/Source: Dinas Pekerjaan Umum, Penataan Ruang dan Pertanahan Kabupaten Bangka Tengah/Department of Public Works, Spatial Planning and Land of Bangka Tengah Regency

Tabel
Table 1.1.13

Nama dan Panjang Sungai Menurut Kecamatan di Kabupaten Bangka Tengah, 2022
Name and Length of Rivers by Subdistrict in Bangka Tengah Regency, 2022

Kecamatan Subdistrict	Nama Sungai Name of River	Panjang (km) Length
(1)	(2)	(3)
Koba	S. Berok	2,882
	S. Kurau	44,577
	S. Guntung	6,261
	S. Bemban	12,297
	S. Sisil	8,404
	S. Sinar Bulan	2,105
	S. Cauyan	1,298
	S. Risi	12,357
	S. Kabung	5,549
	S. Nibung	43,836
	S. Bedengung	4,525
Lubuk Besar	S. Kulur	9,538
	S. Trubus	3,642
	S. Perlang	3,437
	S. Kayu Ara	8,407
	S. Lingkuk	751
	S. Bakas	4.721
	S. Ketiak	11.918

Catatan/Note: ...

Sumber/Source: Dinas Pekerjaan Umum, Penataan Ruang dan Pertanahan Kabupaten Bangka Tengah/Department of Public Works, Spatial Planning and Land of Bangka Tengah Regency

Lanjutan Tabel/*Continued Table 1.1.13*

Kecamatan Subdistrict	Nama Sungai Name of River	Panjang (km) Length
(1)	(2)	(3)
Pangkalan Baru	S. Mesu	10,173
	S. Pedindang	12,679
Namang	S. Munjang	7,648
	S. Benuang	731
	S. Pelawan	12,509
Sungai Selan	S. Selan	33,663
	S. Seruk	18,895
	S. Jirak	15,058
	S. Buak	24,598
	S. Celau	11,554
	S. Kambuk	9,391
	S. Sembulan	10,645
	S. Pelabur	833
	S. Kepoh	7,683
	S. Bangka Kota	26,563
S. Gelang	1,253	
Simpang Katis	S. Puput	15,813

Catatan/*Note:* ...Sumber/*Source:* Dinas Pekerjaan Umum, Penataan Ruang dan Pertanahan Kabupaten Bangka Tengah/*Department of Public Works, Spatial Planning and Land of Bangka Tengah Regency*

Tabel
Table 1.2.1

Pengamatan Unsur Iklim di Stasiun Pengamatan Badan Meteorologi Klimatologi dan Geofisika (BMKG) di Kabupaten Bangka Tengah, 2022
Observation of Climate Elements at the Meteorology, Climatology and Geophysics Agency Station in Bangka Tengah Regency, 2022

Unsur Iklim <i>Climate Elements</i>	Stasiun Klimatologi Koba <i>Koba Climatologi Station</i>
(1)	(2)
Suhu/Temperature	
Maksimum/ <i>Maximum</i>	34,6
Minimum/ <i>Minimum</i>	21,6
Rata-rata/ <i>Average</i>	28,1
Kelembaban/<i>Humidity (%)</i>	
Maksimum/ <i>Maximum</i>	100,0
Minimum/ <i>Minimum</i>	55,0
Rata-rata/ <i>Average</i>	83,3
Kecepatan Angin (m/det)/<i>Wind Velocity (m/sec)</i>	
Maksimum/ <i>Maximum</i>	12
Minimum/ <i>Minimum</i>	0,0
Rata-rata/ <i>Average</i>	3,1
Tekanan Udara/<i>Atmospheric Pressure (mb)</i>	
Maksimum/ <i>Maximum</i>	1013,0
Minimum/ <i>Minimum</i>	1001,1
Rata-rata/ <i>Average</i>	1 007,4
Jumlah Curah Hujan/ <i>Number of Precipitation (mm)</i>	3026,7
Jumlah Hari Hujan (hari)/<i>Number of Rainy Days (day)</i>	234
Penyinaran Matahari/<i>Duration of Sunshine (Jam)</i>	3,7

Catatan/*Note*: ...

Sumber/*Source*: Badan Meteorologi, Klimatologi, dan Geofisika Stasiun Meteorologi Kelas 1 Depati Amir /*Meteorology, Climatology, and Geophysics Agency Class 1 Meteorology Station Depati Amir*

Pegawai Negeri sipil

Civil Servant

2022

94,83%

PENDIDIKAN

SARJANA/DOKTOR/PH.D

62,57%

PEREMPUAN

79,97%

GOLONGAN III

2 845

ORANG

BEBERAPA FAKTA MENGENAI
APARATUR SIPIL NEGARA

PENJELASAN TEKNIS

1. Pemerintahan adalah suatu sistem yang mengatur segala kegiatan masyarakat dalam suatu daerah/wilayah/negara yang meliputi segala aspek kehidupan berdasarkan norma-norma tertentu.
2. Provinsi Kepulauan Bangka Belitung terbagi dalam 6 (enam) kabupaten dan 1 (satu) kota berdasarkan Undang-Undang Nomor 5 tahun 2003. Dalam wilayah administrasi pemerintah kabupaten/kota terbagi dalam wilayah kecamatan, kelurahan/desa dengan rincian per kabupaten pada tahun 2016 sebagai berikut:
 - a. Kabupaten Bangka terdiri dari 8 kecamatan, 15 kelurahan dan 62 desa.
 - b. Kabupaten Bangka Barat terdiri dari 6 kecamatan, 4 kelurahan dan 60 desa.
 - c. Kabupaten Bangka Tengah terdiri dari 6 kecamatan, 7 kelurahan dan 56 desa.
 - d. Kabupaten Bangka Selatan terdiri dari 8 kecamatan, 3 kelurahan dan 50 desa.
 - e. Kabupaten Belitung terdiri dari 5 kecamatan, 7 kelurahan dan 42 desa.
 - f. Kabupaten Belitung Timur terdiri dari 7 kecamatan, dan 39 desa.
 - g. Kota Pangkalpinang

TECHNICAL NOTES

1. *A government is an administrative system to regulate all of people activities in a certain area/region/nation, which includes all aspects of human life under the certain norms of humanity.*
2. *Province is legally divided into 6 (six) regency and 1 (one) municipality based on Law No. 5 in 2003. Every Regency/Municipality is divided into subdistricts, villages and sub-districts in 2016, mentioned as below:*
 - a. *The Regency of Bangka consist of 8 subdistricts, 15 sub-districts and 62 villages.*
 - b. *The Regency of Bangka Barat consist of 6 districts, 4 sub-districts and 60 villages.*
 - c. *The Regency of Bangka Tengah consist of 6 subdistricts, 7 sub-districts and 56 villages.*
 - d. *The Regency of Bangka Selatan consist of 8 subdistricts, 3 sub-districts and 50 villages.*
 - e. *The Regency of Belitung consist of 5 subdistricts, 7 sub-districts and 42 villages.*
 - f. *The Regency of East Belitung consist of 7 subdistricts and 39 villages.*
 - g. *The Municipality*

terdiri dari 7 kecamatan dan 42 kelurahan.

of Pangkalpinang consist of 7 subdistricts and 42 sub-districts

3. Konsentrasi pembangunan daerah di Provinsi Kepulauan Bangka Belitung disesuaikan dengan potensi yang dimiliki kabupaten tersebut. Adapun konsentrasi pembangunan menurut kabupaten/kota adalah sebagai berikut:

- a. Kabupaten Bangka dengan ibukota di Sungailiat, berkonsentrasi pada pembangunan dan pengembangan di bidang perdagangan dan jasa, industri, pariwisata, perkebunan dan pertambangan.
- b. Kabupaten Bangka Barat dengan ibukota kabupaten di Muntok, berkonsentrasi pada pembangunan di sektor pertanian, perkebunan, pertambangan, industri pengolahan dan perdagangan.
- c. Kabupaten Bangka Tengah dengan ibukota di Koba, berkonsentrasi pada pembangunan sektor perkebunan dan pertambangan
- d. Kabupaten Bangka Selatan dengan ibukota Toboali, berkonsentrasi pada pengembangan di sektor

3. *The concentration of regional development in Bangka Belitung Province tailored to the potential of the Regency. The concentration of development in regency/municipal is as follows:*

- a. *The development zone of Bangka, which is centralized in Sungailiat, is design as the development zone of trade and services, industry, tourism, estate and mining.*
- b. *The development zone of Bangka Barat, which is centralized in Muntok, is focused on mining, agriculture, estate producing palm oil, manufacturing industries, and trade.*
- c. *The development zone of Bangka Tengah which is centralized in Koba is designed as a development zone of estate and mining.*
- d. *The development zone of Bangka Selatan which is centralized in Toboali has potency of mining,*

- pertambangan, pertanian, perkebunan, perikanan laut serta perdagangan.
- e. Kabupaten Belitung dengan ibukota kabupaten di Tanjungpandan merupakan wilayah pengembangan sektor perdagangan dan jasa, pertanian, pariwisata, industri pengolahan dan perikanan laut.
 - f. Kabupaten Belitung Timur dengan ibukota di Manggar, merupakan wilayah pengembangan sektor industri pengolahan, pertanian dan perkebunan, perikanan laut serta sektor pertambangan.
 - g. Kota Pangkalpinang sebagai ibukota provinsi merupakan wilayah yang berkonsentrasi pada pengembangan sektor industri pengolahan, perdagangan, jasa, dan pariwisata.
4. Dewan Perwakilan Rakyat Daerah (DPRD) adalah lembaga perwakilan rakyat daerah yang berkedudukan sebagai unsur penyelenggara pemerintahan daerah di provinsi/kabupaten/kota) di Indonesia. DPRD disebutkan dalam UUD 1945 pasal 18 ayat 3: "Pemerintahan daerah provinsi, daerah kabupaten, dan kota memiliki Dewan Perwakilan Rakyat Daerah
- agriculture, sea fishery and trade.*
- e. *The development zone of Belitung which is centralized in Tanjung Pandan, is designed as a development area of trade and services, agriculture, tourism, industry and sea fishery.*
 - f. *The development zone of Belitung Timur, which is focused in Manggar, is designed as a central development of industrial sector, agriculture, sea fishery and mining.*
 - g. *The municipality of Pangkalpinang is oriented to development manufacturing industry, trade, services and tourism sector.*
4. *The local house of representative is the representative body of the people area that serves as an element of the regional administration in the provincial/regency/municipality) in Indonesia. Parliament is mentioned in the UUD 1945 article 18, paragraph 3: "The provincial, regency, and the municipality has a regional council whose members are elected through general elections". Parliament*

yang anggotaanggotanya dipilih melalui pemilihan umum". DPRD kemudian diatur lebih lanjut dengan undang-undang, terakhir melalui Undang-Undang Nomor 17 Tahun 2014.

further regulated by law, the latter through Law No. 17 Year 2014.

- | | |
|--|--|
| <p>5. Aparatur Sipil Negara (ASN) adalah profesi bagi pegawai negeri sipil dan pegawai pemerintah dengan perjanjian kerja yang bekerja pada instansi pemerintah.</p> | <p>5. <i>State Civil Apparatus is a profession for civil servants and government employees with employment agreements that work in government agencies.</i></p> |
| <p>6. Pegawai Negeri Sipil (PNS) adalah warga negara Indonesia yang memenuhi syarat tertentu, diangkat sebagai Pegawai ASN secara tetap oleh pejabat pembina kepegawaian untuk menduduki jabatan pemerintahan.</p> | <p>6. <i>Civil Servants (PNS) are Indonesian citizens who meet certain requirements, was appointed as Officer ASN regularly by the staff development officer position in government.</i></p> |
| <p>7. Pengeluaran Pemerintah Provinsi adalah realisasi/perhitungan APBD Provinsi pada tiap tahun anggaran.</p> | <p>7. <i>Actual revenue and expenditure of Provincial Government is the realization/provincial budget calculations for every fiscal year.</i></p> |
| <p>8. Pendapatan Asli Daerah (PAD) adalah pendapatan yang diperoleh daerah yang dipungut berdasarkan peraturan daerah sesuai dengan peraturan perundang-undangan, guna keperluan daerah yang bersangkutan dalam membiayai kegiatannya.</p> | <p>8. <i>Original Local Government Revenue is revenue that withheld based on local regulations in accordance with the legislation, for the purposes of financing their activities.</i></p> |
| <p>9. Dana Perimbangan adalah dana yang bersumber dari pendapatan APBN yang dialokasikan kepada Daerah untuk mendanai</p> | <p>9. <i>Balanced Budget is the fund coming from the state budget that allocated to regions to fund their needs in the context of decentralization.</i></p> |

kebutuhan daerah dalam rangka pelaksanaan desentralisasi.

10. Lain-lain Pendapatan yang Sah adalah pendapatan lainnya dari pemerintah pusat dan atau dari instansi pusat, serta dari daerah lainnya.
10. *Other Legal Revenue is other income that coming from the central government and or from the central agencies, as well as from other local government.*

<https://bangkatengahkab.bps.go.id>

ULASAN

Kabupaten Bangka Tengah di bentuk berdasarkan Undang-Undang Nomor 5 tahun 2003 tanggal 25 Februari 2003. Kabupaten Bangka Tengah dibentuk bersama-sama dengan pembentukan Kabupaten Bangka Selatan, Kabupaten Bangka Barat dan Kabupaten Belitung Timur. Pembagian wilayah administrasi pemerintahan Kabupaten Bangka Tengah yaitu: 6 (enam) kecamatan, 7 kelurahan dan 56 desa.

Pembangunan Kabupaten Bangka Tengah berdasarkan pada tujuan Pembangunan Nasional yang dijabarkan melalui pendekatan konsep pembangunan daerah. Konsentrasi pembangunan daerah di Kabupaten Bangka Tengah lebih terarah, sesuai dengan potensi yang dimiliki kabupaten tersebut. Kabupaten Bangka Tengah dengan ibu kota kabupaten di Koba yang berkonsentrasi pada pembangunan sektor perkebunan dan pertambangan.

Dewan Perwakilan Rakyat Daerah (DPRD) Kabupaten Bangka Tengah terdiri atas 9 partai dengan jumlah anggota dari tahun ke tahun masih sama yaitu terdiri dari 22 orang laki-laki dan 3 orang perempuan.

Kualitas pelayanan publik yang dilaksanakan oleh pemerintah daerah sangat dipengaruhi oleh jumlah dan kualitas sumber daya manusia yang

DESCRIPTION

Bangka Tengah Regency established based on Law No.5, on February 25th ,2003. Bangka Tengah Regency establish together with Bangka Selatan Regency, Bangka Barat Regency, and Belitung Timur Regency. Bangka Tengah Regency consist of 6 Subdistricts, 7 wards and 56 villages.

The development of Bangka Tengah Regency is based on the national development with the regional development approach. Concentrated regional development in Bangka Tengah Regency more directed in accordance with its potential. The development zone of Bangka Tengah which is centralized in Koba is designed as a development zone of estate and mining.

The Legislative Assembly of Bangka Tengah Regency consists of 5 parties with the number of members from year to year is still the same that consists of 22 male and 3 female.

Public service quality did by local government very influenced by quantity and quality of the availability of human resources.

tersedia.

Jumlah PNS di Kabupaten Bangka Tengah tahun 2022 meningkat sebesar 3,07 persen dari tahun 2020. Pada tahun 2022 jumlah aparat birokrat yang ada di Kabupaten Bangka Tengah sebanyak 2.857 orang PNS. Dilihat dari jabatan yang diduduk PNS di Kabupaten Bangka Tengah, jumlah PNS fungsional tertentu ada sebanyak 1.620 orang cenderung menurun dibandingkan tahun 2020 (1.674 orang), fungsional umum sebanyak 760 orang, dan menempati struktural ada sebanyak 477 orang.

Keuangan daerah adalah rangkaian dari keseluruhan tatanan, perangkat, kelembagaan dan kebijaksanaan penganggaran daerah yang meliputi Pendapatan dan Belanja Daerah. Sumber-sumber pendapatan daerah dibedakan atas penerimaan dari daerah dan penerimaan pembangunan, dan urusan kas dan perhitungan. Anggaran Belanja Daerah terdiri atas pengeluaran rutin dan pengeluaran pembangunan.

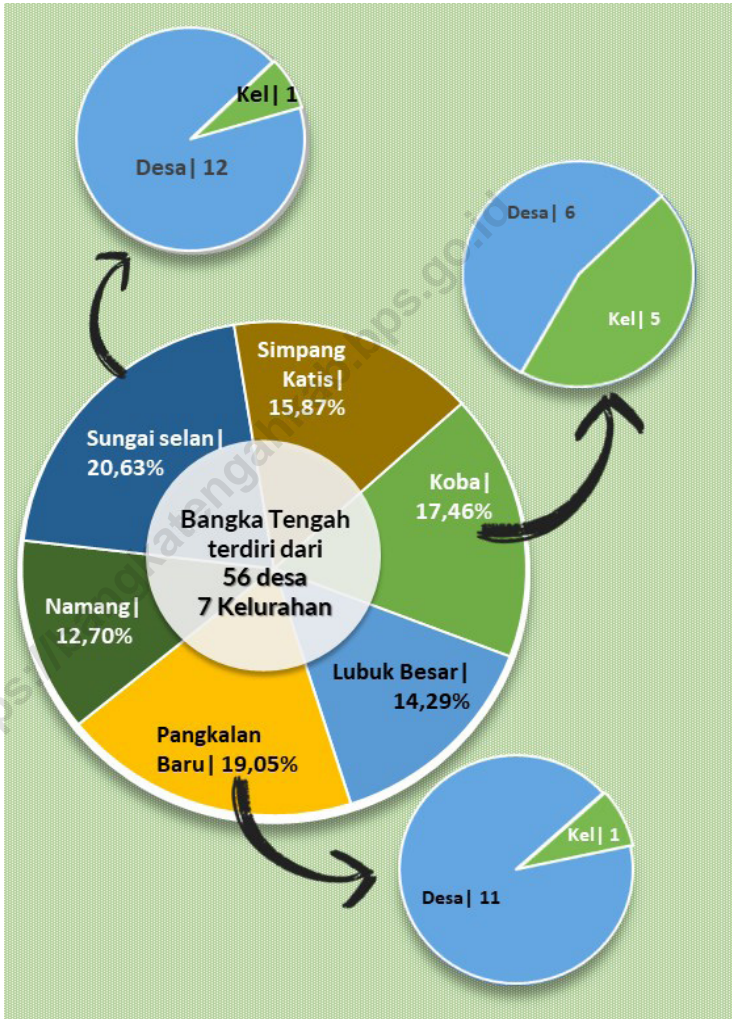
Realisasi penerimaan PAD hasil rekapitulasi PAD Kabupaten Bangka Tengah menurut kecamatan yang dikelola Badan Pengelola Keuangan Daerah Kabupaten Bangka Tengah untuk tahun anggaran 2022 realisasi PAD yang diterima sebesar 83.318.022,92 (ribu rupiah) dari jumlah semua pendapatan daerah Kabupaten Bangka Tengah 896.005.215,61 (ribu rupiah).

The number of civil servants in Central Bangka Regency in 2022 increased by 3.07 percent from 2020. In 2022 the number of bureaucratic apparatus in Bangka Tengah Regency was 2,857 civil servants. Judging from the positions occupied by civil servants in Bangka Tengah Regency, the number of certain functional civil servants is 1,620 people, which tends to decrease compared to 2020 (1,674 people), general functional as many as 760 people, and structural positions are 477 people.

Regional finance is the series from overall order, institute and regional budgeting policy that cover income and regional expense. Regional income sources is discriminated on regional revenue and development revenue and money supply affair and calculation. Regional expenditure budgeting consist of routine expenditure and development expenditure.

Regional income revenue of Bangka Tengah Regency realization recapitulation result by subdistrict that managed by Finance Board of Bangka Tengah Regency realization in 2022 that accepted 83,318,033.92 (thousand rupiahs) of the sum of all income regions of Bangka Tengah Regency 896,005,215.61 (thousand rupiahs).

Gambar 2.1 Jumlah Desa¹/Kelurahan Menurut Kecamatan di Kabupaten Bangka Tengah, 2022
Number of Villages¹/Kelurahan by Subdistrict in Bangka Tengah Regency, 2022



Catatan/Note: ¹Termasuk Unit Permukiman Transmigrasi (UPT)/Include Transmigration Settlement Unit
 Sumber/Source: Peraturan Kepala Badan Pusat Statistik Nomor 29 Tahun 2018 Tanggal 15 Januari 2018 tentang Perubahan Atas Peraturan Kepala Badan Pusat Statistik Nomor 55 Tahun 2018 tentang Kode dan Nama Wilayah Kerja Statistik Tahun 2018/Chief Statistician Regulation Number 29/2018, January 15 2018, as a revision of Chief Statistician Regulation Number 55 of 2018 on Code and Name of Regional Level of Data Collection

2.1 WILAYAH ADMINISTRATIF ADMINISTRATIVE AREA

Tabel 2.1.1 Jumlah Desa¹/Kelurahan Menurut Kecamatan di Kabupaten Bangka Tengah, 2018–2022
Table *Number of Villages¹/Urban Villages by Subdistrict in Bangka Tengah Regency, 2018–2022*

Kecamatan Subdistrict	2018	2019	2020	2021	2022
(1)	(2)	(3)	(4)	(5)	(6)
Koba	11	11	11	11	11
Lubuk Besar	9	9	9	9	9
Pangkalan Baru	12	12	12	12	12
Namang	8	8	8	8	8
Sungai Selan	13	13	13	13	13
Simpang Katis	10	10	10	10	10
Bangka Tengah	63	63	63	63	63

Catatan/Note: ¹ Termasuk Unit Permukiman Transmigrasi (UPT)/Include Transmigration Settlement Unit

Sumber/Source: Dinas Sosial, Pemberdayaan Masyarakat dan Desa Kabupaten Bangka Tengah/Social Service, Community and Village Empowerment of Bangka Tengah Regency

Tabel
Table 2.1.2

Jumlah Desa/Kelurahan Menurut Kecamatan dan Klasifikasi Desa/Kelurahan di Kabupaten Bangka Tengah, 2022
Number of Villages/Urban Villages by Subdistrict and Village Classification in Bangka Tengah Regency, 2022

Kecamatan Subdistrict	Swadaya Self Supporting	Swakarsa Self-Initiative	Swasembada Self Sufficiency	Jumlah Total
(1)	(2)	(3)	(4)	(5)
Koba	6	4	1	11
Lubuk Besar	6	2	1	9
Pangkalan Baru	6	6	0	12
Namang	6	2	0	8
Sungai Selan	8	3	2	13
Simpang Katis	4	4	2	10
Bangka Tengah	36	21	6	63

Catatan/Note: ¹Termasuk Unit Permukiman Transmigrasi (UPT)/Include Transmigration Settlement Unit

Sumber/Source: Dinas Sosial, Pemberdayaan Masyarakat dan Desa Kabupaten Bangka Tengah/Social Service, Community and Village Empowerment of Bangka Tengah Regency

2.2 DEWAN PERWAKILAN RAKYAT DAERAH REGIONAL HOUSE OF REPRESENTATIVE

Tabel 2.2.1 Jumlah Anggota Dewan Perwakilan Rakyat Daerah Menurut Partai Politik dan Jenis Kelamin di Kabupaten Bangka Tengah, 2022
Number of Regional House of Representatives's Members by Political Parties and Sex in Bangka Tengah Regency, 2022

Partai Politik <i>Political Parties</i>	Laki-laki <i>Male</i>	Perempuan <i>Female</i>	Jumlah <i>Total</i>
(1)	(2)	(3)	(4)
Partai Nasdem	3	-	3
PKB	-	1	1
PKS	1	-	1
PDI Perjuangan	4	1	5
Partai Golkar	4	-	4
Partai Gerindra	3	-	3
Partai Demokrat	1	1	2
PAN	3	-	3
PPP	3	-	3
Partai Hanura	-	-	-
Partai Bulan Bintang	-	-	-
Partai Keadilan dan Persatuan Indonesia (PKPI)	-	-	-
Bangka Tengah	22	3	25

Catatan/Note: ...

Sumber/Source: Sekretariat DPRD Kabupaten Bangka Tengah/*Secretariat Legislative Assembly of Bangka Tengah Regency*

Tabel
Table 2.2.2**Jumlah Anggota Dewan Perwakilan Rakyat Daerah Menurut Fraksi dan Jenis Kelamin di Kabupaten Bangka Tengah, 2022**
Number of Regional House of Representatives's Members by Fraction and Sex in Bangka Tengah Regency, 2022

Nama Fraksi Fraction Name	Laki-laki Male	Perempuan Female	Jumlah Total
(1)	(2)	(3)	(4)
PDI Perjuangan	4	1	5
Partai Golkar	5	1	6
PAN	3	-	3
PPP	3	-	3
Kerakyatan	3	-	3
Partai Nasdem	4	1	5
Bangka Tengah	22	3	25

Catatan/Note: ...

Sumber/Source: Sekretariat DPRD Kabupaten Bangka Tengah/Secretariat Legislative Assembly of Bangka Tengah Regency

Tabel
Table 2.2.3

**Jumlah Anggota Dewan Perwakilan Rakyat Daerah Menurut
Jenjang Pendidikan di Kabupaten Bangka Tengah, 2022**
*Number of Regional House of Representatives's Members by
Education Level in Bangka Tengah Regency, 2022*

Tingkat Pendidikan <i>Level of Education</i>	Jumlah Anggota <i>Number of Member</i>			Persentase <i>Percentage</i>
	Laki-laki <i>Male</i>	Perempuan <i>Female</i>	Jumlah <i>Total</i>	
(1)	(2)	(3)	(4)	(5)
< SLTA	-	-	0	0,00
SLTA	7	1	8	32,00
D-I	-	-	0	0,00
D-II	-	-	0	0,00
D-III	-	-	0	0,00
D-IV	-	-	0	0,00
S-1	14	-	14	56,00
S-2	1	2	3	12,00
S-3	-	-	0	0,00
Jumlah / Total 2022	22	3	25	100,00

Catatan/Note: ...

Sumber/Source: Sekretariat DPRD Kabupaten Bangka Tengah/*Secretariat Legislative Assembly of Bangka Tengah Regency*

Tabel
Table 2.2.4

Jumlah Anggota Dewan Perwakilan Rakyat Daerah Menurut Kelompok Umur dan Jenis Kelamin di Kabupaten Bangka Tengah, 2022
Number of Regional House of Representatives's Members by Age and Sex in Bangka Tengah Regency, 2022

Kelompok Umur Age	Jumlah Anggota Number of Member		
	Laki-laki Male	Perempuan Female	Jumlah Total
(1)	(2)	(3)	(4)
21-35	3	-	3
36-49	13	2	15
50-59	6	1	7
60+	-	-	-
Jumlah / Total 2019	22	3	25

Catatan/Note: ...

Sumber/Source: Sekretariat DPRD Kabupaten Bangka Tengah/Secretariat Legislative Assembly of Bangka Tengah Regency

Tabel
Table 2.2.5

Jumlah Keputusan yang Dihasilkan oleh Dewan Perwakilan Rakyat Daerah di Kabupaten Bangka Tengah, 2018-2022
Number of Acts Generated by Regional House of Representatives in Bangka Tengah Regency, 2018-2022

Jenis Keputusan <i>Type of Decision</i>	2018	2019	2020	2021	2022
(1)	(2)	(3)	(4)	(5)	(6)
Peraturan Daerah <i>Region Regulation</i>	17	11	14	7	11
Keputusan DPRD <i>Legislative Assembly Decision</i>	21	19	21	23	23
Keputusan Pimpinan DPRD <i>Legislative Assembly Header Decision</i>		5	-	-	-
Keputusan Daerah <i>Region Decision</i>	-	-	-	-	-
Rapat-rapat <i>The Meeting</i>	82	103	103	67	64
Lainnya <i>Others</i>	-			-	-
Jumlah/Total	120	138	138	97	98

Catatan/Note: ...

Sumber/Source: Sekretariat DPRD Kabupaten Bangka Tengah/Sekretariat Legislative Assembly of Bangka Tengah Regency

Tabel
Table 2.2.6**Jumlah Produk Hukum Daerah di Kabupaten Bangka Tengah, 2019-2022**
Number of Regional Legal Product in Bangka Tengah Regency, 2019-2022

Tahun Year	Program Legalisasi Daerah Legalization Program Areas	Perda yang Disahkan Tahun ini This Year Regional Regulation	Peraturan Daerah Inisiatif Initiative Regional Regulation
(1)	(2)	(3)	(4)
2019	17	11	-
2020	15	13	-
2021	13	7	-
2022	9	8	-

Catatan/Note: ...

Sumber/Source: Sekretariat DPRD Kabupaten Bangka Tengah/Secretariat Legislative Assembly of Bangka Tengah Regency

2.3 SUMBER DAYA MANUSIA HUMAN RESOURCES

Tabel 2.3.1 Jumlah Pegawai Negeri Sipil Menurut Jabatan dan Jenis Kelamin di Kabupaten Bangka Tengah, Desember 2021 dan Desember 2022
Number of Civil Servants by Occupation and Sex in Bangka Tengah Regency, December 2021 and December 2022

Jabatan <i>Occupation</i>	2021		Jumlah <i>Total</i>
	Laki-laki <i>Male</i>	Perempuan <i>Female</i>	
(1)	(2)	(3)	(4)
Fungsional Tertentu <i>Specific Functional</i>	467	1148	1615
Fungsional Umum <i>Staf General Functional</i>	316	442	758
Struktural/Structural	281	194	475
Eselon V/5th Echelon	0	0	0
Eselon IV/4th Echelon	176	156	332
Eselon III/3rd Echelon	89	32	121
Eselon II/2nd Echelon	16	6	22
Eselon I/1st Echelon	0	0	0
Jumlah/Total	1064	1784	2848

Bersambung /Continued

Lanjutan Tabel/*Continued Table 2.3.1*

Jabatan <i>Occupation</i>	2022		Jumlah <i>Total</i>
	Laki-laki <i>Male</i>	Perempuan <i>Female</i>	
(1)	(5)	(6)	(7)
Fungsional Tertentu <i>Specific Functional</i>	521	1210	1731
Fungsional Umum <i>Staf General Functional</i>	388	546	934
Struktural/Structural	214	121	335
Eselon V/5th Echelon	0	0	0
Eselon IV/4th Echelon	101	79	180
Eselon III/3rd Echelon	91	36	127
Eselon II/2nd Echelon	22	6	28
Eselon I/1st Echelon	0	0	0
Jumlah/Total	1123	1877	3000

Catatan/*Note*: ...Sumber/*Source*: Badan Kepegawaian dan Pengembangan Sumber Daya Manusia Daerah Kabupaten Bangka Tengah/*Regional Personnel and Human Resource Development Agency of Bangka Tengah Regency*

Tabel
Table 2.3.2

Jumlah Pegawai Negeri Sipil Menurut Tingkat Pendidikan dan Jenis Kelamin di Kabupaten Bangka Tengah, Desember 2021 dan Desember 2022
Number of Civil Servants by Educational Level and Sex in Bangka Tengah Regency, December 2021 and December 2022

Tingkat Pendidikan <i>Educational Level</i>	2021		
	Laki-laki <i>Male</i>	Perempuan <i>Female</i>	Jumlah <i>Total</i>
(1)	(2)	(3)	(4)
Sampai dengan SD <i>Up to Primary School</i>	1	0	1
SMP/Sederajat <i>General Vocational Junior High School</i>	3	0	3
SMA/Sederajat <i>General/Vocational Senior High School</i>	95	74	169
Diploma I, II/Akta I, II <i>Diploma I, II/Akta I, II</i>	32	42	74
Diploma III/Akta III/Sarjana Muda <i>Diploma III/Akta III/Bachelor</i>	136	413	549
Tingkat Sarjana/Doktor/Ph.D <i>University Graduates</i>	797	1 255	2 052
Jumlah/Total	1 064	1 784	2 848

Bersambung /Continued

Lanjutan Tabel/*Continued Table 2.3.2*

Tingkat Pendidikan <i>Educational Level</i>	2022		
	Laki-laki <i>Male</i>	Perempuan <i>Female</i>	Jumlah <i>Total</i>
(1)	(2)	(3)	(4)
Sampai dengan SD <i>Up to Primary School</i>	0	0	0
SMP/Sederajat <i>General Vocational Junior High School</i>	3	0	3
SMA/Sederajat <i>General/Vocational Senior High School</i>	83	69	152
Diploma I, II/Akta I, II <i>Diploma I, II/Akta I, II</i>	29	36	65
Diploma III/Akta III/Sarjana Muda <i>Diploma III/Akta III/Bachelor</i>	168	455	623
Tingkat Sarjana/Doktor/ <i>Ph.D</i> <i>University Graduates</i>	840	1 317	2 157
Jumlah/Total	1 123	1 877	3 000

Catatan/Note: ...

Sumber/Source: Badan Kepegawaian dan Pengembangan Sumber Daya Manusia Daerah Kabupaten Bangka Tengah/*Regional Personnel and Human Resource Development Agency of Bangka Tengah Regency*

Tabel
Table 2.3.3

Jumlah Pegawai Negeri Sipil Menurut Tingkat Kepangkatan dan Jenis Kelamin di Kabupaten Bangka Tengah, Desember 2021 dan Desember 2022
Number of Civil Servants by Hierarchy and Sex in Bangka Tengah Regency, December 2021 and December 2022

Pangkat/Golongan/Ruang <i>Hierarchy</i>	2021		
	Laki-laki <i>Male</i>	Perempuan <i>Female</i>	Jumlah <i>Total</i>
(1)	(2)	(3)	(4)
1. I/A (Juru Muda)	0	0	0
2. I/B (Juru Muda Tingkat I)	0	0	0
3. I/C (Juru)	0	0	0
4. I/D (Juru Tingkat I)	0	0	0
Golongan I/Range I	0	0	0
5. II/A (Pengatur Muda)	3	3	6
6. II/B (Pengatur Muda Tingkat I)	11	13	24
7. II/C (Pengatur)	51	51	102
8. II/D (Pengatur Tingkat I)	46	52	98
Golongan II/Range II	111	119	230
9. III/A (Penata Muda)	215	416	631
10. III/B (Penata Muda Tingkat I)	179	410	589
11. III/C (Penata)	227	368	595
12. III/D (Penata Tingkat I)	169	280	449
Golongan III/Range III	790	1474	2 264
13. IV/A (Pembina)	102	144	246
14. IV/B (Pembina Tingkat I)	46	42	88
15. IV/C (Pembina Utama Muda)	14	5	19
16. IV/D (Pembina Utama Madya)	1	0	1
17. IV/E (Pembina Utama)	0	0	0
Golongan IV/Range IV	163	191	354
Jumlah/Total	1 064	1 784	2 848

Bersambung /Continued

Lanjutan Tabel/Continued Table 2.3.3

Pangkat/Golongan/Ruang Hierarchy	2022		
	Laki-laki Male	Perempuan Female	Jumlah Total
(1)	(5)	(6)	(7)
1. I/A (Juru Muda)	0	0	0
2. I/B (Juru Muda Tingkat I)	0	0	0
3. I/C (Juru)	0	0	0
4. I/D (Juru Tingkat I)	0	0	0
Golongan I/Range I	0	0	0
5. II/A (Pengatur Muda)	8	4	12
6. II/B (Pengatur Muda Tingkat I)	5	6	11
7. II/C (Pengatur)	78	108	186
8. II/D (Pengatur Tingkat I)	30	37	67
Golongan II/Range II	121	155	276
9. III/A (Penata Muda)	282	466	748
10. III/B (Penata Muda Tingkat I)	151	309	460
11. III/C (Penata)	199	417	616
12. III/D (Penata Tingkat I)	221	354	575
Golongan III/Range III	853	1546	2 399
13. IV/A (Pembina)	91	132	223
14. IV/B (Pembina Tingkat I)	43	40	83
15. IV/C (Pembina Utama Muda)	14	4	18
16. IV/D (Pembina Utama Madya)	1	0	1
17. IV/E (Pembina Utama)	0	0	0
Golongan IV/Range IV	149	176	325
Jumlah/Total	1 123	1 877	3 000

Catatan/Note: ...

Sumber/Sources: Badan Kepegawaian dan Pengembangan Sumber Daya Manusia Daerah Kabupaten Bangka Tengah/Regional Personnel and Human Resource Development Agency of Bangka Tengah Regency

Tabel 2.3.4 Jumlah Pegawai Negeri Sipil Menurut Dinas/Instansi dan Jenis Kelamin di Kabupaten Bangka Tengah, 2022
Table *Number of Civil Servants by Institution/Office and Sex in Bangka Tengah Regency, 2022*

No	Dinas/Instansi Pemerintahan <i>Servant Office/Government Institution</i>	Jenis Kelamin/Sex		
		Laki-laki <i>Male</i>	Perempuan <i>Female</i>	Jumlah <i>Total</i>
(1)	(2)	(3)	(4)	(5)
1	Sekretariat Daerah	58	33	91
2	Sekretariat Dewan Perwakilan Rakyat	12	7	19
3	Inspektorat	13	16	29
4	Badan Perencanaan Pembangunan dan Penelitian Pengembangan Daerah	13	29	42
5	Badan Pengelolaan Keuangan dan Aset Daerah	18	22	40
6	Badan Pengelolaan Pajak dan Retribusi Daerah	14	9	23
7	Badan Kepegawaian dan Pengembangan Sumber Daya Manusia Daerah	15	19	34
8	Dinas Pendidikan	36	36	72
9	Dinas Kesehatan	18	38	56
10	Dinas Pekerjaan Umum, Penataan Ruang dan Pertanahan	35	18	53
11	Dinas Sosial, Pemberdayaan Masyarakat dan Desa	22	18	40
12	Dinas Lingkungan Hidup	19	27	46
13	Dinas Kebudayaan, Pariwisata, Kepemudaan dan Olah Raga	24	26	50
14	Dinas Pengendalian Penduduk, Keluarga Berencana, Pemberdayaan Perempuan dan Perlindungan Anak	11	20	31
15	Dinas Perikanan	15	16	31
16	Satuan Polisi Pamong Praja	24	8	32
17	Dinas Kependudukan dan Pencatatan Sipil	11	11	22
18	Dinas Perumahan, Kawasan Permukiman dan Perhubungan	16	8	24
19	Dinas Penanaman Modal, Pelayanan Perizinan Terpadu Satu Pintu dan Tenaga Kerja	14	10	24
20	Dinas Komunikasi, Informatika dan Statistik	19	11	30

Bersambung /Continued

Lanjutan Tabel/*Continued Table 2.3.4*

No	Dinas/Instansi Pemerintahan <i>Servant Office/Government Institution</i>	Jenis Kelamin/Sex		
		Laki-laki <i>Male</i>	Perempuan <i>Female</i>	Jumlah <i>Total</i>
	(1)	(2)	(3)	(4)
21	Dinas Perindustrian, Perdagangan, Koperasi dan Usaha Kecil dan Menengah	22	10	32
22	Dinas Pertanian	18	27	45
23	Dinas Pangan	19	24	43
24	Dinas Kearsipan dan Perpustakaan	12	9	21
25	Badan Kesatuan Bangsa dan Politik	13	6	19
26	Badan Penanggulangan Bencana Daerah	6	4	10
	SKPD	497	462	959
27	Sekretariat Komisi Pemilihan Umum	0	0	0
	Sekretariat	0	0	0
28	Kecamatan Koba	9	9	18
29	Kecamatan Lubuk Besar	8	2	10
30	Kecamatan Namang	5	10	15
31	Kecamatan Simpang Katis	9	5	14
32	Kecamatan Sungaiselan	12	5	17
33	Kecamatan Pangkalan Baru	13	11	24
	Kecamatan	56	42	98
34	Kelurahan Koba	1	0	1
35	Kelurahan Padang Mulia	1	2	3

Bersambung /Continued

Lanjutan Tabel/*Continued Table 2.3.4*

No	Dinas/Instansi Pemerintahan <i>Servant Office/Government Institution</i>	Jenis Kelamin/Sex		
		Laki-laki <i>Male</i>	Perempuan <i>Female</i>	Jumlah <i>Total</i>
	(1)	(2)	(3)	(4)
36	Kelurahan Arung Dalam	3	1	4
37	Kelurahan Berok	3	2	5
38	Kelurahan Simpang Perlang	3	1	4
39	Kelurahan Sungaiselan	2	4	6
40	Kelurahan Dul	8	4	12
	Kelurahan	21	14	35
41	UPT Badan Pengelolaan Pajak dan Retribusi Daerah Kecamatan Koba	1	1	2
42	UPT Badan Pengelolaan Pajak dan Retribusi Daerah Kecamatan Lubuk Besar	1	0	1
43	UPT Badan Pengelolaan Pajak dan Retribusi Daerah Kecamatan Namang	1	1	2
44	UPT Badan Pengelolaan Pajak dan Retribusi Daerah Kecamatan Simpangkatis	2	0	2
45	UPT Badan Pengelolaan Pajak dan Retribusi Daerah Kecamatan Sungai Selan			0
46	UPT Badan Pengelolaan Pajak dan Retribusi Daerah Kecamatan Pangkalan Baru	1	2	3
47	UPT Tempat Pelelangan Ikan	1	0	1
48	UPT Perikanan Budidaya	3	0	3
49	UPTD Rumah Sakit Umum Daerah	69	175	244
50	UPTD Rumah Sakit Umum Daerah Pratama	2	13	15
51	UPTD Tempat Pemrosesan Akhir	1	0	1

Bersambung /Continued

Lanjutan Tabel/*Continued Table 2.3.4*

No	Dinas/Instansi Pemerintahan <i>Servant Office/Government Institution</i>	Jenis Kelamin/Sex		
		Laki-laki <i>Male</i>	Perempuan <i>Female</i>	Jumlah <i>Total</i>
	(1)	(2)	(3)	(4)
52	UPTD Pengelolaan Prasarana Teknis Perhubungan	2	2	4
53	UPTD Meteorologi Pengelolaan Pasar	4	3	7
	UPT	88	197	285
54	UPTD Puskesmas Koba	8	34	42
55	UPTDPuskesmas Lubuk Besar	7	36	43
56	UPTD Puskesmas Namang	4	34	38
57	UPTD Puskesmas Simpang Katis	5	33	38
58	UPTD Puskesmas Sungai Selan	16	35	51
59	UPTD Puskesmas Pangkalan Baru	4	42	46
60	UPTD Puskesmas Benteng	2	40	42
61	UPTD Puskesmas Lampur	10	16	26
62	UPTD Puskesmas Perlang	7	27	34
	Kesehatan	63	297	360
63	TK Pembina	0	28	28
64	SD Negeri	275	594	869
65	SMP Negeri	123	243	366
	Sekolah	398	865	1263
	Jumlah/Total	1123	1877	3000

Catatan/Note: ...

Sumber/Source: Badan Kepegawaian dan Pengembangan Sumber Daya Manusia Daerah Kabupaten Bangka Tengah/*Regional Personnel and Human Resource Development Agency of Bangka Tengah Regency*

Tabel
Table 2.3.5

Jumlah Pegawai Negeri Sipil Menurut Dinas/Instansi dan Golongan di Kabupaten Bangka Tengah, 2022
Number of Civil Servants by Institution/Office and Fraction of Education Ended in Bangka Tengah Regency, 2022

No	Dinas/Instansi Pemerintahan <i>Servant Office/Government Institution</i>	Golongan/Fraction				Jumlah <i>Total</i>
		I	II	III	IV	
(1)	(2)	(3)	(4)	(5)	(6)	(7)
1	Sekretariat Daerah	0	8	71	12	91
2	Sekretariat Dewan Perwakilan Rakyat	0	1	15	3	19
3	Inspektorat	0	3	19	7	29
4	Badan Perencanaan Pembangunan dan Penelitian Pengembangan Daerah	0	3	32	7	42
5	Badan Pengelolaan Keuangan dan Aset Daerah	0	5	31	4	40
6	Badan Pengelolaan Pajak dan Retribusi Daerah	0	3	16	4	23
7	Badan Kepegawaian dan Pengembangan Sumber Daya Manusia Daerah	0	2	29	3	34
8	Dinas Pendidikan	0	4	56	12	72
9	Dinas Kesehatan	0	9	44	3	56
10	Dinas Pekerjaan Umum, Penataan Ruang dan Pertanahan	0	7	42	4	53
11	Dinas Sosial, Pemberdayaan Masyarakat dan Desa	0	4	32	4	40
12	Dinas Lingkungan Hidup	0	5	36	5	46
13	Dinas Kebudayaan, Pariwisata, Kepemudaan dan Olah Raga	0	11	36	3	50
14	Dinas Pengendalian Penduduk, Keluarga Berencana, Pemberdayaan Perempuan dan Perlindungan Anak	0	3	23	5	31
15	Dinas Perikanan	0	4	25	2	31
16	Satuan Polisi Pamong Praja	0	13	17	2	32
17	Dinas Kependudukan dan Pencatatan Sipil	0	4	15	3	22

Bersambung /Continued

Lanjutan Tabel/*Continued Table 2.3.5*

No	Dinas/Instansi Pemerintahan <i>Servant Office/Government Institution</i>	Golongan/ <i>Fraction</i>				Jumlah <i>Total</i>
		I	II	III	IV	
	(1)	(3)	(4)	(5)	(6)	(7)
18	Dinas Perumahan, Kawasan Permukiman dan Perhubungan	0	5	17	2	24
19	Dinas Penanaman Modal, Pelayanan Perizinan Terpadu Satu Pintu dan Tenaga Kerja	0	1	18	5	24
20	Dinas Komunikasi, Informatika dan Statistik	0	7	21	2	30
21	Dinas Perindustrian, Perdagangan, Koperasi dan Usaha Kecil dan Menengah	0	7	20	5	32
22	Dinas Pertanian	0	10	33	2	45
23	Dinas Pangan	0	2	40	1	43
24	Dinas Kearsipan dan Perpustakaan	0	9	9	3	21
25	Badan Kesatuan Bangsa dan Politik	0	1	14	4	19
26	Badan Penanggulangan Bencana Daerah	0	2	7	1	10
27	Sekretariat Komisi Pemilihan Umum	0	0	0	0	0
28	Kecamatan Koba	0	2	16	0	18
29	Kecamatan Lubukbesar	0	2	8	0	10
30	Kecamatan Namang	0	0	14	1	15
31	Kecamatan Simpangkatis	0	2	11	1	14
32	Kecamatan Sungaiselan	0	4	12	1	17
33	Kecamatan Pangkalanbaru	0	5	18	1	24
34	Kelurahan Koba	0	0	1	0	1
35	Kelurahan Padang Mulia	0	0	3	0	3
36	Kelurahan Arung Dalam	0	0	4	0	4
37	Kelurahan Berok	0	0	5	0	5

Bersambung /*Continued*

Lanjutan Tabel/*Continued Table 2.3.5*

No	Dinas/Instansi Pemerintahan <i>Servant Office/Government Institution</i>	Golongan/ <i>Fraction</i>				Jumlah <i>Total</i>
		I	II	III	IV	
	(1)	(3)	(4)	(5)	(6)	(7)
38	Kelurahan Simpang Perlang	0	0	4	0	4
39	Kelurahan Sungaiselan	0	1	5	0	6
40	Kelurahan Dul	0	2	10	0	12
41	UPTD Pendapatan Kecamatan Koba	0	0	2	0	2
42	UPTD Pendapatan Kecamatan Lubuk Besar	0	0	1	0	1
43	UPTD Pendapatan Kecamatan Namang	0	0	2	0	2
44	UPTD Pendapatan Kecamatan Simpang Katis	0	0	2	0	2
45	UPTD Pendapatan Kecamatan Sungai Selan					0
46	UPTD Pendapatan Kecamatan Pangkalan Baru	0	1	2	0	3
47	UPTD Tempat Pelelangan Ikan	0	0	1	0	1
48	UPTD Perikanan Budidaya	0	1	2	0	3
49	UPTD Tempat Pemrosesan Akhir dan Layanan Lumpur Tinja Terjadwal	0	0	1	0	1
50	UPTD Pengelolaan Prasarana Teknis Perhubungan	0	1	3	0	4
51	UPTD Puskesmas Koba	0	5	36	1	42
52	UPTD Puskesmas Lubuk Besar	0	18	25	0	43
53	UPTD Puskesmas Namang	0	5	33	0	38
54	UPTD Puskesmas Simpang Katis	0	1	37	0	38
55	UPTD Puskesmas Sungai Selan	0	8	43	0	51
56	UPTD Puskesmas Pangkalan Baru	0	5	41	0	46

Bersambung /*Continued*

Lanjutan Tabel/*Continued Table 2.3.5*

No	Dinas/Instansi Pemerintahan <i>Servant Office/Government Institution</i>	Golongan/ <i>Fraction</i>				Jumlah <i>Total</i>
		I	II	III	IV	
	(1)	(3)	(4)	(5)	(6)	(7)
57	UPTD Puskesmas Benteng	0	3	39	0	42
58	UPTD Puskesmas Perlang	0	17	17	0	34
59	UPTD Puskesmas Lampur	0	2	24	0	26
60	UPTD Rumah Sakit Umum Daerah	0	21	217	6	244
61	UPTD Rumah Sakit Umum Daerah Pratama	0	0	13	2	15
62	TK Pembina	0	0	27	1	28
63	SD Negeri	0	22	689	158	869
64	SMP Negeri	0	9	312	45	366
Jumlah/Total		0	276	2 399	325	3 000

Catatan/*Note*: ...Sumber/*Source*: Badan Kepegawaian dan Pengembangan Sumber Daya Manusia Daerah Kabupaten Bangka Tengah/*Regional Personnel and Human Resource Development Agency of Bangka Tengah Regency*

Tabel
Table 2.3.6

**Jumlah Pegawai Negeri Sipil Menurut Golongan
Kepangkatan dan Jenis Kelamin di Kabupaten Bangka
Tengah, 2022**
*Number of Civil Servants by Hierarchy and Sex in Bangka
Tengah Regency, 2022*

Pangkat/Golongan <i>Hierarchy</i>	Jenis Kelamin/Sex		
	Laki-Laki <i>Male</i>	Perempuan <i>Female</i>	Jumlah <i>Total</i>
(1)	(2)	(3)	(4)
1. I/A (Juru Muda)	0	0	0
2. I/B (Juru Muda Tingkat I)	0	0	0
3. I/C (Juru)	0	0	0
4. I/D (juru Tingkat I)	0	0	0
Golongan I/Range I	0	0	0
5. II/A (Pengatur Muda)	8	4	12
6. II/B (Pengatur Muda Tingkat I)	5	6	11
7. II/C (Pengatur)	78	108	186
8. II/D (Pengatur Tingkat I)	30	37	67
Golongan II/Range II	121	155	276
9. III/A (Penata Muda)	282	466	748
10. III/B (Penata Muda Tingkat I)	151	309	460
11. III/C (Penata)	199	417	616
12. III/D (Penata Tingkat I)	221	354	575
Golongan III/Range III	853	1546	2 399
13. IV/A (Pembina)	91	132	223
14. IV/B (Pembina Tingkat I)	43	40	83
15. IV/C (Pembina Utama Muda)	14	4	18
16. IV/D (Pembina Utama Madya)	1	0	1
Golongan IV/Range IV	149	176	325
Jumlah/Total	1 123	1 877	3 000

Catatan/Note: ...

Sumber/Source: Badan Kepegawaian dan Pengembangan Sumber Daya Manusia Daerah Kabupaten Bangka Tengah/*Regional Personnel and Human Resource Development Agency of Bangka Tengah Regency*

Tabel
Table 2.3.7

Jumlah Pegawai Negeri Sipil Menurut Pendidikan Tertinggi yang Ditamatkan dan Jenis Kelamin di Kabupaten Bangka Tengah, 2022
Number of Civil Servants by Educational Attainment and Sex in Bangka Tengah Regency, 2022

Pendidikan Terakhir <i>Educational Attainment</i>	Jenis Kelamin/Sex		
	Laki-laki <i>Male</i>	Perempuan <i>Female</i>	Jumlah <i>Total</i>
(1)	(2)	(3)	(4)
Sampai dengan SD <i>up to Primary School</i>	0	0	0
SMP/Sederajat <i>General/Vocational Junior High School</i>	3	0	3
SMA/Sederajat <i>General/Vocational Senior High School</i>	83	69	152
Diploma I,II <i>Diploma I,II</i>	29	36	65
Diploma III/Sarjana Muda <i>Diploma III/Bachelor</i>	168	455	623
Sarjana/Doktor/Ph.D <i>Univeristy Graduates</i>	840	1 317	2 157
Jumlah /Total 2019	1 123	1 877	3 000

Catatan/Note: ...

Sumber/Source: Badan Kepegawaian dan Pengembangan Sumber Daya Manusia Daerah Kabupaten Bangka Tengah/*Regional Personnel and Human Resource Development Agency of Bangka Tengah Regency*

Tabel
Table 2.3.8

**Jumlah Eselon Menurut Jenis Kelamin di Kabupaten
Bangka Tengah, 2022**
*Number of Eselon by Sex in Bangka Tengah Regency,
2022*

Eselon Eselon	Jenis Kelamin/Sex		
	Laki-laki Male	Perempuan Female	Jumlah Total
(1)	(2)	(3)	(4)
Eselon II	22	6	28
Eselon III	91	36	127
Eselon IV	101	79	180
Jumlah / Total 2019	214	121	335

Catatan/Note: ...

Sumber/Source: Badan Kepegawaian dan Pengembangan Sumber Daya Manusia Daerah Kabupaten Bangka Tengah/*Regional Personnel and Human Resource Development Agency of Bangka Tengah Regency*

Tabel
Table 2.3.9**Jumlah dan Persentase Pegawai Negeri Sipil Menurut Golongan Kepangkatan di Kabupaten Bangka Tengah, 2022**
Total and Percentage of Civil Servants by Hierarchy in Bangka Tengah Regency, 2022

Pangkat/Golongan Hierarchy	Jumlah Pegawai Total of Civil Servants	Persentase Percentage
(1)	(2)	(3)
I/a	0	0,00
I/b	0	0,00
I/c	0	0,00
I/d	0	0,00
II/a	12	0,40
II/b	11	0,37
II/c	186	6,20
II/d	67	2,23
III/a	748	24,93
III/b	460	15,33
III/c	616	20,53
III/d	575	19,17
IV/a	223	7,43
IV/b	83	2,77
IV/c	18	0,60
IV/d	1	0,03
IV/e	0	0,00
Jumlah/Total	3.000	100,00

Catatan/Note: ...

Sumber/Source: Badan Kepegawaian dan Pengembangan Sumber Daya Manusia Daerah Kabupaten Bangka Tengah/Regional Personnel and Human Resource Development Agency of Bangka Tengah Regency

2.4 KEUANGAN PEMERINTAH GOVERNMENT FINANCE

Tabel 2.4.1 **Realisasi Pendapatan Pemerintah Kabupaten Bangka Tengah Menurut Jenis Pendapatan (ribu rupiah), 2019-2022**
Actual Bangka Tengah Regency Government Revenues by Kind of Revenues (thousand rupiahs), 2019-2022

Jenis Pendapatan/Kind of Revenues	2019	2020
(1)	(2)	(3)
1. Pendapatan Daerah (PAD)/Regional Revenue		
1.1 Pajak Daerah/Regional Tax		
1.2 Retribusi Daerah/Regional Retribution		
1.3 Hasil Perusahaan Milik Daerah dan Pengelolaan Kekayaan Daerah yang Dipisahkan/ Regional-Owned Company Revenue and Separated Management of Regional Wealth		
1.4 Lain-lain PAD yang Sah/Other Regional Revenue		
2. Dana Perimbangan/Balance Funds		
2.1 Bagi Hasil Pajak/Tax Sharing Revenue		
2.2 Bagi Hasil Bukan Pajak/Sumber Daya Alam/Non-Tax Sharing Revenue/Natural Resources		
2.3 Dana Alokasi Umum/General Allocation Fund		
2.4 Dana Alokasi Khusus/Special Allocation Fund		
3. Lain-lain Pendapatan yang Sah/Other Revenue		
3.1 Pendapatan Hibah/Grant		
3.2 Dana Darurat/Emergency Fund		
3.3 Dana Bagi Hasil Pajak dari Provinsi dan Pemerintah Daerah Lainnya/Tax Sharing Revenue from Provincial and Other Regional Governments		
3.4 Dana Penyesuaian dan Otonomi Daerah/Regional Adjustment and Autonomy Fund		
3.5 Bantuan Keuangan dari Provinsi atau Pemerintah/Financial Assistance from Provincial or Other Regional Governments		
3.6 Lainnya/Others		
Jumlah/Total		

Bersambung /Continued

Lanjutan Tabel/Continued Table 2.4.1

Jenis Pendapatan/Kind of Revenues	2021	2022
(1)	(4)	(5)
1. Pendapatan Daerah (PAD)/Regional Revenue	85 202 659,99	
1.1 Pajak Daerah/Regional Tax	47 760 505,95	
1.2 Retribusi Daerah/Regional Retribution	4 403 072,21	
1.3 Hasil Perusahaan Milik Daerah dan Pengelolaan Kekayaan Daerah yang Dipisahkan/Regional-Owned Company Revenue and Separated Management of Regional Wealth	3 883 445,31	
1.4 Lain-lain PAD yang Sah/Other Regional Revenue	29 155 636,51	
2. Dana Perimbangan/Balance Funds	625 352 345,49	
2.1 Bagi Hasil Pajak/Tax Sharing Revenue		
2.2 Bagi Hasil Bukan Pajak/Sumber Daya Alam/Non-Tax Sharing Revenue/Natural Resources	48 622 860,32	
2.3 Dana Alokasi Umum/General Allocation Fund	424 586 686,00	
2.4 Dana Alokasi Khusus/Special Allocation Fund	152 142 799,17	
3. Lain-lain Pendapatan yang Sah/Other Revenue	196 283 695,72	
3.1 Pendapatan Hibah/Grant	31 401 653,10	
3.2 Dana Darurat/Emergency Fund	-	
3.3 Dana Bagi Hasil Pajak dari Provinsi dan Pemerintah Daerah Lainnya/Tax Sharing Revenue from Provincial and Other Regional Governments	40 461 734,62	
3.4 Dana Penyesuaian dan Otonomi Daerah/Regional Adjustment and Autonomy Fund	66 420 714,00	
3.5 Bantuan Keuangan dari Provinsi atau Pemerintah/Financial Assistance from Provincial or Other Regional Governments	3 412 000,00	
3.6 Lainnya/Others	54 587 594,00	
Jumlah/Total	906 838 701,19	

Catatan/Note: ...

Sumber/Source: Badan Pemeriksa Keuangan dan Aset Daerah Kabupaten Bangka Tengah/Finance and Asset Management Agency of Bangka Tengah Regency

Tabel
Table 2.4.2

Realisasi Belanja Pemerintah Kabupaten Bangka Tengah Menurut Jenis Belanja (ribu rupiah), 2019-2022
Actual Bangka Tengah Regency Government Expenditures by Kind of Expenditures (thousand rupiahs), 2019-2022

Jenis Belanja <i>Kind of Expenditures</i>	2019	2020
(1)	(2)	(3)
1. Belanja Tidak Langsung/Indirect Expenditures		
1.1 Belanja Pegawai/Personnel Expenditures		
1.2 Belanja Bunga/Interest Expenditures		
1.3 Belanja Subsidi/Subsidies Expenditures		
1.4 Belanja Hibah/Grant Expenditures		
1.5 Belanja Bantuan Sosial/Social Aid Expenditures		
1.6 Belanja Bagi Hasil/Sharing Fund Expenditur		
1.7 Belanja Bantuan Keuangan/Financial Aids Expenditures		
1.8 Belanja Tidak Terduga/Unpredicted Expenditures		
2. Belanja Modal/Capital Expenditures		
2.1 Belanja Modal Tanah/Land Capital Expenditures		
2.2 Belanja Modal Peralatan dan Mesin/Equipment and Machinery Capital Expenditures		
2.3 Belanja Modal Gedung dan Bangunan/Building and Building Capital Expenditures		
Jumlah/Total		

Bersambung /Continued

Lanjutan Tabel/*Continued Table 2.4.2*

Jenis Belanja <i>Kind of Expenditures</i>	2021	2022
(1)	(4)	(5)
1. Belanja Tidak Langsung/<i>Indirect Expenditures</i>		
1.1 Belanja Pegawai/ <i>Personnel Expenditures</i>		
1.2 Belanja Bunga/ <i>Interest Expenditures</i>		
1.3 Belanja Subsidi/ <i>Subsidies Expenditures</i>		
1.4 Belanja Hibah/ <i>Grant Expenditures</i>		
1.5 Belanja Bantuan Sosial/ <i>Social Aid Expenditures</i>		
1.6 Belanja Bagi Hasil/ <i>Sharing Fund Expenditur</i>		
1.7 Belanja Bantuan Keuangan/ <i>Financial Aids Expenditures</i>		
1.8 Belanja Tidak Terduga/ <i>Unpredicted Expenditures</i>		
2. Belanja Modal/<i>Capital Expenditures</i>		
2.1 Belanja Modal Tanah/ <i>Land Capital Expenditures</i>		
2.2 Belanja Modal Peralatan dan Mesin/ <i>Equipment and Machinery Capital Expenditures</i>		
2.3 Belanja Modal Gedung dan Bangunan/ <i>Building and Building Capital Expenditures</i>		
Jumlah/<i>Total</i>		

Catatan/*Note*: ...Sumber/*Source*: Badan Pemeriksa Keuangan dan Aset Daerah Kabupaten Bangka Tengah/*Finance and Asset Management Agency of Bangka Tengah Regency*

Tabel
Table 2.4.3

Realisasi Pembiayaan Pemerintah Kabupaten Bangka Tengah Menurut Jenis Pembiayaan (ribu rupiah), 2021-2022
Actual Financing of Bangka Tengah Regency by Kind of Financing (thousand rupiahs), 2021-2022

Jenis Pembiayaan <i>Kind of Financeing</i>	2021	2022
(1)	(2)	(3)
1 Penerimaan Pembiayaan <i>Financing Acceptance</i>		
1.1 Penggunaan Sisa Lebih Perhitungan Anggaran (SiLPA) <i>Use of Overtime Budget Calculation</i>		
1.2 Pencairan Dana Cadangan <i>Withdrawal of Reserve Fund</i>		
1.3 Hasil Penjualan Kekayaan Daerah yang Dipisahkan <i>Sales Results of Regional Property Separated</i>		
1.4 Penerimaan Pinjaman Daerah <i>Acceptance of Regional Loans</i>		
1.5 Penerimaan Kembali Pemberian Pinjaman Daerah <i>Acceptance of Regional Lending</i>		
1.6 Penerimaan Piutang Daerah <i>Acceptance of Receivables Regions</i>		
2. Pengeluaran Pembiayaan <i>Financing Expenditures</i>		
2.1 Pembentukan Dana Cadangan <i>Establishment of the Reserve Fund</i>		
2.2 Penyertaan Modal (Investasi) Pemerintah Daerah <i>Investments of Local Government</i>		
2.3 Pembayaran Pokok Utang/ <i>Debt Redemption</i>		
2.4 Pemberian Pinjaman Daerah <i>Provision of Regional Loans</i>		
Pembiayaan Daerah/Regional Financing		

Catatan/Note: ...

Sumber/Source: Badan Pemeriksa Keuangan dan Aset Daerah Kabupaten Bangka Tengah/*Finance and Asset Management Agency of Bangka Tengah Regency*

Tabel
Table 2.4.4**Realisasi Pendapatan Pemerintah Kabupaten Bangka Tengah Menurut Jenis Pendapatan (ribu rupiah), 2022**
Actual Bangka Tengah Regency Government Revenues by Kind of Revenues (thousand rupiahs), 2022

Jenis Pendapatan/Kind of Revenues	2022
(1)	(2)
1. Pendapatan Asli Daerah (PAD)/Regional generated Revenue	97.323.050,97
1.1 Pajak Daerah/Regional Tax	50.547.277,28
1.2 Retribusi Daerah/Regional Retribution	6.144.020,27
1.3 Hasil Perusahaan Milik Daerah dan Pengelolaan Kekayaan Daerah yang Dipisahkan/ Regional-Owned Company Revenue and Separated Management of Regional Wealth	4.624.938,54
1.4 Lain-lain PAD yang Sah/Other Regional Revenue	36.006.814,88
2. Pendapatan Transfer/Transfer Income	832.777.434,31
2.1 Pendapatan Transfer Pemerintah Pusat/Central Government Transfer Revenue	770.596.570,50
2.2 Pendapatan Transfer Antar Daerah/Inter-Regional Transfer Revenue	62.180.863,81
3. Lain-lain Pendapatan yang Sah/Other Revenue	4.794.471,05
3.1 Pendapatan Hibah/Grant	0,00
3.2 Lain-lain Pendapatan Sesuai dengan Ketentuan Peraturan Perundang-Undangan /Other Income in accordance with the Provisions of Laws and Regulations	4.794.471,05
Jumlah/Total	934.894.956,33

Catatan/Note: Un-audited LKPD Kabupaten Bangka Tengah Tahun Anggaran 2022 / Un-audited LKPD Bangka Tengah Regency Fiscal Year 2022

Sumber/Source: Badan Pemeriksa Keuangan dan Aset Daerah Kabupaten Bangka Tengah/Finance and Asset Management Agency of Bangka Tengah Regency

Tabel
Table 2.4.5**Realisasi Belanja Pemerintah Kabupaten Bangka Tengah Menurut Jenis Belanja (ribu rupiah), 2022**
Actual Bangka Tengah Regency Government Expenditures by Kind of Expenditures (thousand rupiahs), 2022

Jenis Belanja Kind of Expenditures	2022
(1)	(2)
1. Belanja Operasi/Operation Expenditures	647.082.480,94
1.1 Belanja Pegawai/Personnel Expenditures	342.435.763,48
1.2 Belanja Barang dan Jasa/Goods and Services Expenditures	269.551.857,32
1.3 Belanja Bunga/Interest Expenditures	0,00
1.4 Belanja Subsidi/Subsidies Expenditures	500.000,00
1.5 Belanja Hibah/Grant Expenditures	32.753.934,64
1.6 Belanja Bantuan Sosial/Social Aid Expenditures	1.840.925,50
2. Belanja Modal/Capital Expenditures	115.296.078,53
2.1 Belanja Modal Tanah/Land Capital Expenditures	22.590,96
2.2 Belanja Modal Peralatan dan Mesin/Equipment and Machinery Capital Expenditures	44.358.136,09
2.3 Belanja Modal Gedung dan Bangunan/Building and Building Capital Expenditures	25.616.867,72
2.4 Belanja Modal Jalan, Jaringan dan Irigasi/Road, Network and Irrigation Capital Expenditures	45.271.793,76
2.5 Belanja Modal Aset Tetap Lainnya/Other Fixed Assets Capital Expenditures	26.690,00
2.6 Belanja Modal Aset Tidak Terwujud/Capital on Intangible Asset Expenditures	0,00
3. Belanja Tidak Terduga/Unexpected Expenditures	650.630,03
3.1 Belanja Tidak Terduga/Unexpected Expenditures	650.630,03
4. Belanja Transfer/Transfer Expenditures	109.306.075,60
4.1 Belanja Bagi Hasil/Profit Sharing Expenditures	5.249.980,00
4.2 Belanja Bantuan Keuangan/Financial Aid Expenditures	104.056.095,61
Jumlah/Total	872.335.265,10

Catatan/Note: Un-audited LKPD Kabupaten Bangka Tengah Tahun Anggaran 2022 / Un-audited LKPD Bangka Tengah Regency Fiscal Year 2022

Sumber/Source: Badan Pemeriksa Keuangan dan Aset Daerah Kabupaten Bangka Tengah/Finance and Asset Management Agency of Bangka Tengah Regency

Tabel
Table 2.4.6

Realisasi Pembiayaan Pemerintah Kabupaten Bangka Tengah Menurut Jenis Pembiayaan (ribu rupiah), 2022
Actual Financing of Bangka Tengah Regency by Kind of Financing (thousand rupiahs), 2022

Jenis Pembiayaan Kind of Financing	2022
(1)	(2)
1 Penerimaan Pembiayaan/Financing Acceptance	
1.1 Sisa Lebih Perhitungan Anggaran Tahun Sebelumnya <i>The remainder of the calculation of the previous year's budget</i>	
1.2 Pencairan Dana Cadangan/ <i>Withdrawal of Reserve Fund</i>	
1.3 Hasil Penjualan Kekayaan Daerah yang Dipisahkan/ <i>Sales Results of Regional Property Separated</i>	
1.4 Penerimaan Pinjaman Daerah/ <i>Acceptance of Regional Loans</i>	
1.5 Penerimaan Kembali Pemberian Pinjaman Daerah/ <i>Acceptance of Regional Lending</i>	
1.6 Penerimaan Piutang Daerah/ <i>Acceptance of Receivables Regions</i>	
2. Pengeluaran Pembiayaan/Financing Expenditures	
2.1 Pembentukan Dana Cadangan/ <i>Establishment of the Reserve Fund</i>	
2.2 Penyertaan Modal/ <i>Investments of Local Government</i>	
2.3 Pembayaran Pokok Utang/ <i>Debt Redemption</i>	
2.4 Pemberian Pinjaman Daerah/ <i>Provision of Regional Loans</i>	
2.5 Sisa Lebih (Kurang) Pembiayaan Anggaran (SiLPA/SiKPA) <i>Excess (Less) Budget Financing (SiLPA/SiKPA)</i>	
Pembiayaan Daerah/Regional Financing	

Catatan/Note: Un-audited LKPD Kabupaten Bangka Tengah Tahun Anggaran 2022 / Un-audited LKPD Bangka Tengah Regency Fiscal Year 2022

Sumber/Source: Badan Pemeriksa Keuangan dan Aset Daerah Kabupaten Bangka Tengah/Finance and Asset Management Agency of Bangka Tengah Regency

3

Bab
Chapter

PENDUDUK DAN KETENAGAKERJAAN

Population and Employment

*Kegiatan seminggu
yang lalu penduduk
15 tahun keatas*

2022

*Weekly Activities
Then The Resident
15 Years Up*

ANGKATAN
KERJA
ECONOMICALLY
ACTIVE

93 735 BEKERJA
Working

3 895 PENGANGGURAN
TERBUKA
Unemployment

PENDUDUK
15 +

BUKAN
ANGKATAN
KERJA
ECONOMICALLY
INACTIVE

10 591 SEKOLAH
Attending School

35 248 MENGURUS
RUMAH TANGGA
Housekeeping

3 419 LAINNYA
Others

PENJELASAN TEKNIS

TECHNICAL NOTES

- | | |
|--|--|
| <p>1. Sumber utama data kependudukan adalah sensus penduduk yang dilaksanakan setiap sepuluh tahun sekali. Sensus penduduk telah dilaksanakan sebanyak enam kali sejak Indonesia merdeka, yaitu tahun 1961, 1971, 1980, 1990, 2000, dan 2010.</p> | <p>1. <i>The main source of demographic data is population census, which is conducted every ten years. Population Census has been conducted six times since Indonesia's independence: 1961, 1971, 1980, 1990, 2000, and 2010.</i></p> |
| <p>2. Di dalam sensus penduduk, pencacahan dilakukan terhadap seluruh penduduk yang berdomisili di wilayah teritorial Indonesia termasuk warga negara asing kecuali anggota korps diplomatik negara sahabat beserta keluarganya.</p> | <p>2. <i>The population census enumerates all residents who domicile in the entire territory of Indonesia including foreign citizens except the diplomatic corps members and their families.</i></p> |
| <p>3. Metode pengumpulan data dalam sensus dilakukan dengan wawancara antara petugas sensus dengan responden dan juga melalui e-census. Pencatatan penduduk menggunakan konsep usual residence, yaitu konsep di mana penduduk biasa bertempat tinggal. Bagi penduduk yang bertempat tinggal tetap dicacah di mana mereka biasa tinggal, sedangkan untuk penduduk yang tidak bertempat tinggal tetap dicacah di tempat di mana mereka ditemukan petugas sensus pada malam 'Hari Sensus'. Termasuk penduduk yang tidak bertempat tinggal tetap adalah tuna wisma, awak kapal berbendera Indonesia,</p> | <p>3. <i>The methods of data collection in the census carried out by the census interviews with respondents and also through e-census. Recording of the population uses the concept of usual residence, which is a concept in which people habitually resides. For residents who live permanently enumerated where they used to live, while for residents who do not live permanently enumerated at the place where they found the census takers in the night 'Census Day'. Including people without permanent residence is homeless, the crew of Indonesian-flagged vessels, the occupants of boat / floating house, people in remote / isolated, and refugees. For those</i></p> |

penghuni perahu/rumah apung, masyarakat terpencil/terasing, dan pengungsi. Bagi mereka yang mempunyai tempat tinggal tetap dan sedang bepergian ke luar wilayah lebih dari enam bulan, tidak dicacah di tempat tinggalnya, tetapi dicacah di tempat tujuannya.

who have a permanent residence and travel outside the region for more than six months, are not enumerated in the residence, but chopped at his destination.

4. Dalam publikasi ini, data yang disajikan merupakan hasil SP2010 (Mei), penduduk pertengahan tahun 2010 (Juni), dan hasil proyeksi penduduk 2010 dan 2016.
 5. Tabel hasil SP2010 merujuk pada Mei sedangkan hasil proyeksi penduduk merujuk pada pertengahan tahun (Juni)
 6. Penduduk Indonesia adalah semua orang yang berdomisili di wilayah teritorial Indonesia selama 6 bulan atau lebih dan atau mereka yang berdomisili kurang dari 6 bulan tetapi bertujuan menetap.
 7. Rata-rata pertumbuhan penduduk adalah angka yang menunjukkan tingkat penambahan penduduk per tahun dalam jangka waktu tertentu.
 8. Kepadatan penduduk adalah banyaknya penduduk per kilometer persegi.
 9. Rasio jenis kelamin adalah
4. *The population data in this publication is the result of the 2010 Population Census (May), mid-year population of 2010 (June), and population projection for 2010 and 2016.*
 5. *The tables of 2010 Population Census result refer to May and population projection refer to mid-year population (June).*
 6. *The population of Indonesia are all residents of the entire territory of Indonesia who have stayed for six months or longer, and those who intended to stay more than six months even though their length of stay is less than six months.*
 7. *The average growth rate of population is the annual population growth rate over a certain period.*
 8. *Population density is the number of inhabitants per square kilometer.*
 9. *Sex ratio is the ratio of males*

perbandingan antara banyaknya penduduk laki-laki dengan banyaknya penduduk perempuan pada suatu daerah dan waktu tertentu. Biasanya dinyatakan dengan banyaknya penduduk laki-laki untuk 100 penduduk perempuan.

population to females population in a given area and time, usually expressed as the number of males for every 100 females.

10. Rumah tangga adalah seseorang atau sekelompok orang yang mendiami sebagian atau seluruh bangunan fisik/sensus dan biasanya tinggal bersama serta pengelolaan makan dari satu dapur. Yang dimaksud makan dari satu dapur adalah jika pengurusan kebutuhan sehari-harinya dikelola bersama-sama menjadi satu.
 11. Anggota rumah tangga adalah semua orang yang biasanya bertempat tinggal di suatu rumah tangga, baik yang berada di rumah pada waktu pencacahan maupun yang sementara tidak ada.
 12. Rata-rata anggota rumah tangga adalah angka yang menunjukkan rata-rata jumlah anggota rumah tangga per rumah tangga.
 13. Sumber utama data ketenagakerjaan adalah Survei Angkatan Kerja Nasional (Sakernas). Survei ini khusus dirancang untuk mengumpulkan informasi/data ketenagakerjaan. Pada beberapa survei sebelumnya, pengumpulan data ketenagakerjaan dipadukan
10. *Household is an individual or group of people living in a physical/census building unit or part of it and usually commit on a common provision for food and other essentials of living. Common provision for food means one organising daily needs for all of household members.*
 11. *Household member are those who usually lives in a household regardless of their location at the time of enumeration.*
 12. *Average household size is the average number of household members per household.*
 13. *The main source of employment data is National Labour Force Survey (Sakernas). This survey is specifically designed to collect information on labour force statistics. Previously, the collection of such data was integrated with other surveys, such as National*

dalam kegiatan lainnya, seperti Survei Sosial Ekonomi Nasional (Susenas), Sensus Penduduk (SP), dan Survei Penduduk Antar Sensus (SUPAS). Sakernas pertama kali diselenggarakan pada tahun 1976, kemudian dilanjutkan pada tahun 1977 dan 1978. Pada tahun 1986–1993, Sakernas diselenggarakan secara triwulanan di seluruh provinsi di Indonesia, baru sejak tahun 1994–2001, Sakernas dilaksanakan secara tahunan, yaitu setiap bulan Agustus. Pada tahun 2002–2004, di samping Sakernas Tahunan dilakukan pula Sakernas Triwulanan. Pada tahun 2005–2010, pengumpulan data Sakernas dilaksanakan secara semesteran pada Februari (Semester I) dan Agustus (Semester II). Tahun 2011 mulai dilakukan kembali secara triwulanan, yaitu Februari (Triwulan I), Mei (Triwulan II), Agustus (Triwulan III), dan November (Triwulan IV). Sakernas Triwulanan ini dimaksudkan untuk memantau indikator ketenagakerjaan secara dini di Indonesia yang mengacu pada The Key Indicators of the Labour Market (KILM) yang direkomendasikan oleh The International Labour Organization (ILO).

Socio-Economic Survey. (Susenas), Population Census (SP), and Intercensal Population Survey (SUPAS). The first Sakernas was conducted in 1976, then conducted annually during the period 1977–1978. During 1986–1993, Sakernas was conducted quarterly in all provinces in Indonesia, only since 1994 until 2001 Sakernas was conducted yearly, every August of the year. During the period 2002–2004, besides a yearly Sakernas, BPS also conducted a quarterly Sakernas. During the period 2005–2010, Sakernas has been conducted in semester period, i.e. February (Semester I) and August (Semester II). In 2011 is conducted back on a quarterly basis which is: February (First Quarter), May (Second Quarter), August (Third Quarter), and November (Fourth Quarter). A Quarterly Sakernas is aimed to monitor the prompt indicators of Indonesian labour market which referred to The Key Indicators of the Labour Market (KILM) recommended by The International Labour Organization (ILO).

14. Sejak Sakernas 2001, konsep status pekerjaan dan pengangguran mengalami perluasan dan penyempurnaan. Status pekerjaan yang pada Sakernas 2000

14. *Since 2001 Sakernas, the concept of employment status and unemployment was revised. The employment status previously covered only 5 categories, but since*

hanya 5 kategori, mulai tahun 2001 ditambahkan kategori baru, yaitu: pekerja bebas di pertanian dan pekerja bebas di nonpertanian. Selain itu, dalam rangka menyesuaikan dengan konsep ILO, konsep pengangguran terbuka diperluas, yaitu di samping mencakup penduduk yang aktif mencari pekerjaan, mencakup pula kelompok penduduk yang sedang mempersiapkan usaha/pekerjaan baru, kelompok penduduk yang tidak mencari pekerjaan karena merasa tidak mungkin mendapatkan pekerjaan, serta kelompok penduduk yang tidak aktif mencari pekerjaan dengan alasan sudah mempunyai pekerjaan, tetapi belum mulai bekerja.

2001 two new categories of casual employee both in agriculture and non-agriculture sectors have been added. In addition, to adapt the ILO concept, the concept of open unemployment was also extended. Open unemployment covers population who were looking for work, population who were establishing a new business/firm/establishment, discouraged job seekers, and those who were not actively looking for work with the reason of already having job but not starting to work.

15. Hasil Sakernas Triwulan I (Februari 2014) dan Triwulan II (Mei 2014) disajikan sampai tingkat provinsi (jumlah sampel 50.000 rumah tangga). Sementara itu, Sakernas Triwulan III (Agustus 2014) disajikan sampai tingkat kabupaten/kota karena jumlah sampel cukup besar sekitar 200.000 rumah tangga, di mana jumlah tersebut terdiri dari 50.000 rumah tangga merupakan sampel Sakernas triwulanan dan 150.000 rumah tangga sampel Sakernas tambahan. Tingkat pemasukan dokumen pada Sakernas Agustus 2014 sebesar 96,30 persen. Sakernas Agustus 2014 menggunakan penimbang

15. *The results of Sakernas for first quarter (February 2014) and second quarter (May 2014) were presented at the province level (sampel size 50,000 households). The results of Sakernas for the third quarter (August 2014) were published up to regency/municipality level as the sample size was quite large around 200,000 households, consisting of 50,000 households of quarterly sample and 150,000 households of additional sample. The response rate for August 2014 Sakernas was 96.30 percent. It used the population projection weighing results 2010–2035. Sakernas fourth quarter (November 2014) was not*

hasil proyeksi penduduk tahun 2010–2035. Untuk Sakernas Triwulan IV (November 2014) tidak dilaksanakan, sehingga datanya tidak dapat disajikan.

conducted, so that the data can not be presented.

16. Penduduk usia kerja adalah penduduk yang berumur 15 tahun ke atas.

16. *Working age population is persons of 15 years and over.*

17. Angkatan kerja adalah penduduk usia kerja (15 tahun ke atas) yang bekerja, punya pekerjaan namun sementara tidak bekerja, dan pengangguran.

17. *Labor force or economically active are persons of 15 years and over, who in the previous week were working, temporarily absent from work but having jobs, and unemployment.*

18. Bekerja adalah melakukan pekerjaan dengan maksud memperoleh atau membantu memperoleh pendapatan atau keuntungan dan lamanya bekerja paling sedikit 1 jam secara terus menerus dalam seminggu yang lalu (termasuk pekerja keluarga tanpa upah yang membantu dalam suatu usaha/kegiatan ekonomi).

18. *The concept of working means activity intended to earn income by doing work or helping to do work at least on hour continuously during the reference week (including unpaid family worker/s for any economic activity).*

19. Jumlah jam kerja seluruhnya adalah jumlah jam kerja yang digunakan untuk bekerja (tidak termasuk jam kerja istirahat resmi dan jam kerja yang digunakan untuk hal-hal di luar pekerjaan).

19. *Total working hours is the total hours spent by an employee to perform all jobs (excluding the time use other activities which are not classified as work).*

20. Lapangan usaha adalah bidang kegiatan dari pekerjaan/tempat bekerja di mana seseorang bekerja. Klasifikasi lapangan usaha mengikuti Klasifikasi Baku

20. *Industry is field of a person's activity or establishment. The classification of industries follows the Indonesia Standard Industrial Classification (KBLI) in one digit.*

Lapangan Usaha Indonesia (KBLI) dalam 1 digit.

- | | |
|---|---|
| <p>21. Status pekerjaan adalah kedudukan seseorang dalam unit usaha/kegiatan dalam melakukan pekerjaan.</p> | <p>21. <i>Employment status is the status of a person at his place of work or establishment where he was employed.</i></p> |
| <p>22. Pekerja tak dibayar adalah seseorang yang bekerja membantu usaha untuk memperoleh penghasilan/keuntungan yang dilakukan oleh salah seorang anggota rumah tangga atau bukan anggota rumah tangga tanpa mendapat upah/gaji</p> | <p>22. <i>Unpaid worker is a person who intended to work without pay in an establishment run by other members of the family, relative or neighbour.</i></p> |

ULASAN

Data Penduduk Tahun 2022 dari Hasil Proyeksi Penduduk Sementara Interim 2022-2023 menunjukkan jumlah penduduk Kabupaten Bangka Tengah pada Tahun 2022 sebanyak 201.861 jiwa.

Penduduk di Bangka Tengah lebih di dominasi laki-laki daripada penduduk perempuan, sama seperti tahun sebelumnya. Jumlah penduduk laki-laki sebanyak 104.587 (51,81%) jiwa dan perempuan sebanyak 97.274 (48,19%) jiwa. Sehingga sex ratio penduduk Kabupaten Bangka Tengah menjadi artinya apabila terdapat penduduk laki-laki sebanyak 108 jiwa maka penduduk perempuan jumlahnya sebanyak 100 jiwa.

Dari data jumlah penduduk dan luas wilayah akan dapat diketahui kepadatan penduduk suatu wilayah dengan satuan jiwa/km². Tingkat kepadatan penduduknya Tahun 2022 yaitu 89 jiwa/km². Artinya setiap 1 km² dihuni oleh 89 penduduk.

Jumlah penduduk Kabupaten Bangka Tengah usia 15 tahun ke atas atau yang termasuk Penduduk Usia Kerja (PUK) pada Tahun 2022 sebanyak 143.997 jiwa. Dari total PUK, sebanyak 95.386 jiwa adalah angkatan kerja (bekerja dan/atau mencari kerja) dan yang bukan angkatan kerja (sekolah, mengurus rumah tangga, lainnya) sebanyak 48.611 jiwa.

DESCRIPTION

2020 Population Data from the 2020 Population Census shows that the population of Bangka Tengah Regency in 2020 is 198,946 people.

The population in Bangka Tengah Regency is more dominated by men than women, the same as the previous year. The total population of males is 103,212 (51.88%) and females are 95,734 (48.12%). So that the sex ratio of the population of Central Bangka Regency becomes 108, meaning that if there are 108 male residents, the female population will be 100 people..

From the data on population and area, it will be possible to know the population density of an area in units of people / km². The population density rate in 2020 is 88 people / km². This means that every 1 km² is inhabited by 88 residents.

The total population of Bangka Tengah Regency aged 15 years and over or who are included in the Working Age Population (PUK) in 2020 is 143,997 people. Of the total PUK, as many as 95,386 people are in the labor force (working and / or looking for work) and those who are not in the labor force (school, managing household, etc.) are 48,611 people.

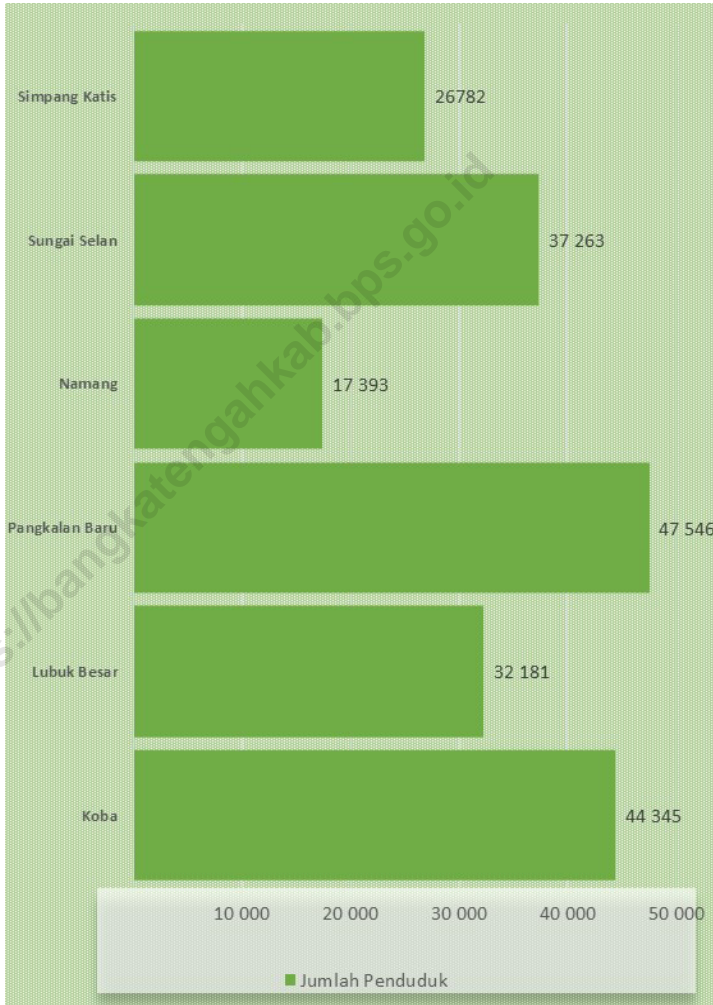
Tingkat Partisipasi Angkatan Kerja (TPAK) Kabupaten Bangka Tengah Tahun 2022 sebesar 66,24 persen, artinya sebesar 66,24 persen penduduk usia kerja aktif secara ekonomi. Adapun tingkat pengangguran terbuka untuk Kabupaten Bangka Tengah Tahun 2022 sebesar 4,95. Angka ini menunjukkan bahwa dari 100 penduduk yang termasuk angkatan kerja, secara rata-rata 4-5 orang diantaranya pencari kerja. TPT Kabupaten Bangka Tengah menurun setelah mengalami kenaikan di Tahun 2015 yaitu 6,58.

Penduduk usia kerja yang bekerja apabila dilihat dari sektor lapangan pekerjaan tampak bahwa sebesar 43,7 persen terserap di sektor jasa; 32,6 persen terserap di sektor pertanian H, sisanya sebesar 23,6 persen terserap di sektor industri pengolahan.

Labor Force Participation Rate (TPAK) of Bangka Tengah Regency in 2020 was 70.85 percent, meaning that it was 70.85 percent of the economically active working age population. The open unemployment rate for Bangka Tengah Regency in 2020 is 5.59. This figure shows that out of 100 people who are part of the labor force, on average 5-6 people are job seekers. TPT in Bangka Tengah Regency decreased after experiencing an increase in 2015, namely 6.58.

When viewed from the employment sector, the working age population shows that 43.7 percent is absorbed in the service sector; 32.6 percent is absorbed in the agricultural sector H, the remaining 23.6 percent is absorbed in the manufacturing sector.

Gambar 3.1 Jumlah Penduduk Menurut Kecamatan di Kabupaten Bangka Tengah, 2022
Figures 3.1 Population by Subdistrict in Bangka Tengah Regency, 2022



Sumber/Source: BPS Kabupaten Bangka Tengah, Hasil Proyeksi Penduduk Sementara Interim 2022-2023/ BPS-Statistics of Bangka Tengah Regency, Based on Interim Temporary Population Projection Results 2022-2023

**3.1 PENDUDUK
POPULATION**

Tabel 3.1.1 Penduduk, Laju Pertumbuhan Penduduk per Tahun, Distribusi Persentase Penduduk, Kepadatan Penduduk, Rasio Jenis Kelamin Penduduk Menurut Kecamatan di Kabupaten Bangka Tengah, 2022
Population, Annual Population Growth Rate, Percentage Distribution of Population, Population Density, and Population Sex Ratio by Subdistrict in Bangka Tengah Regency, 2022

Kecamatan Subdistrict	Penduduk (ribu) Population (thousand)	Laju Pertumbuhan Penduduk per Tahun 2020–2022 Annual Population Growth Rate (%) 2020–2022
(1)	(2)	(3)
Koba		
Lubuk Besar		
Pangkalan Baru		
Namang		
Sungai Selan		
Simpang Katis		
Kabupaten Bangka Tengah		

Bersambung /Continued

Lanjutan Tabel/*Continued Table 3.1.1*

Kecamatan <i>Subdistrict</i>	Persentase Penduduk <i>Percentage of Total Population</i>	Kepadatan Penduduk per km ² <i>Population Density per sq.km</i>
(1)	(7)	(8)
Koba		
Lubuk Besar		
Pangkalan Baru		
Namang		
Sungai Selan		
Simpang Katis		
Kabupaten Bangka Tengah		

Bersambung /Continued

Lanjutan Tabel/*Continued Table* 3.1.1

Kecamatan <i>Subdistrict</i>	Rasio Jenis Kelamin <i>Population Sex Ratio</i>
(1)	(11)
Koba	
Lubuk Besar	
Pangkalan Baru	
Namang	
Sungai Selan	
Simpang Katis	
Kabupaten Bangka Tengah	

Catatan/*Note*: Berdasarkan Hasil Proyeksi Penduduk Sementara Interim 2022-2023/ *Based on Interim Temporary Population Projection Results 2022-2023*

Sumber/*Source*: Badan Pusat Statistik Kabupaten Bangka Tengah/*BPS-Statistics of Bangka Tengah Regency*

Tabel
Table 3.1.2

Distribusi dan Kepadatan Penduduk Menurut Kecamatan di Kabupaten Bangka Tengah, 2022
Population Distribution and Density by Subdistrict in Bangka Tengah Regency, 2022

Kecamatan Subdistrict	Persentase Penduduk Percentage of Total Population	Kepadatan Penduduk per km ² Population Density per sq.km
(1)	(2)	(3)
Koba		
Lubuk Besar		
Pangkalan Baru		
Namang		
Sungai Selan		
Simpang Katis		
Bangka Tengah		

Catatan/Note: ¹ Berdasarkan Hasil Proyeksi Penduduk Sementara Interim 2022-2023/ Based on Interim Temporary Population Projection Results 2022-2023

Sumber/Source: Badan Pusat Statistik Kabupaten Bangka Tengah/BPS-Statistics of Bangka Tengah Regency

Tabel
Table 3.1.3

**Proyeksi Penduduk Menurut Kecamatan di Kabupaten
Bangka Tengah, 2018-2022**
*Population Projection by Subdistrict in Bangka Tengah
Regency, 2018-2022*

Kecamatan Subdistrict	2018	2019	2020¹	2021	2022
(1)	(2)	(3)	(4)	(5)	(6)
Koba	38 945	39 501	40 037	43 558	44 345
Lubuk Besar	27 327	27 971	28 617	31 609	32 181
Pangkalan Baru	47 671	49 164	50 641	46 701	47 546
Namang	15 286	15 467	15 636	17 084	17 393
Sungai Selan	33 942	34 467	34 982	36 602	37 263
Simpang Katis	25 432	25 859	26 283	26 307	26 782
Kabupaten Bangka Tengah	188 603	192 429	196 196	201 861	205 510

Catatan/Note: Berdasarkan Hasil Proyeksi Penduduk Sementara Interim 2022-2023/ Based on Interim Temporary Population Projection Results 2022-2023

Sumber/Source: BPS Kabupaten Bangka Tengah /BPS-Statistics of Bangka Tengah Regency

Tabel
Table 3.1.4**Jumlah Penduduk Menurut Kelompok Umur dan Jenis Kelamin di Kabupaten Bangka Tengah, 2022**
Population by Age Group and Sex in Bangka Tengah Regency, 2022

Kelompok Umur Age Group	Jenis Kelamin/Sex		
	Laki-Laki Male	Perempuan Female	Jumlah Total
(1)	(2)	(3)	(4)
0 – 4	9 058	8 500	17 558
5 – 9	9 020	8 450	17 470
10 – 14	9 272	8 701	17 973
15 – 19	9 552	9 058	18 610
20 – 24	9 104	8 501	17 605
25 – 29	8 786	8 442	17 228
30 – 34	9 508	9 125	18 633
35 – 39	8 946	8 412	17 358
40 – 44	8 083	7 090	15 173
45 – 49	6 892	6 195	13 087
50 – 54	5 482	5 228	10 710
55 – 59	4 580	4 110	8 690
60 – 64	3 522	3 112	6 634
65 – 69	2 382	1 975	4 357
70 – 74	1 228	1 141	2 369
75+	925	1 130	2 055
Jumlah/Total	106 340	99 170	205 510

Catatan/Note: Berdasarkan Hasil Proyeksi Penduduk Sementara Interim 2022-2023/ Based on Interim Temporary Population Projection Results 2022-2023

Sumber/Source: BPS Kabupaten Bangka Tengah /BPS-Statistics of Bangka Tengah Regency

Tabel
Table 3.1.5

Jumlah Penduduk dan Laju Pertumbuhan Penduduk Menurut Kecamatan di Kabupaten Bangka Tengah, 2019-2022

Population and Population Growth Rate by Subdistrict in Bangka Tengah Regency, 2019-2022

Kecamatan Subdistrict	Jumlah Penduduk (ribu) Population (thousand)			Laju Pertumbuhan Penduduk per Tahun Annual Population Growth Rate (%)	
	2020	2021	2022	2020-2021	2021-2022
(1)	(2)	(3)	(4)	(5)	(6)
Koba	42 929	43 558	44 345	1,958	
Lubuk Besar	31 153	31 609	32 181	1,956	
Pangkalan Baru	46 027	46 701	47 546	1,957	
Namang	16 837	17 084	17 393	1,961	
Sungai Selan	36 073	36 602	37 263	1,960	
Simpang Katis	25 927	26 307	26 782	1,959	
Bangka Tengah	198 946	201 861	205 510	1,960	

Catatan/Note: Diolah dari Hasil Proyeksi Penduduk Indonesia 2010-2020/ Based on Population Rejection 2010-2020

Sumber/Source: BPS Kabupaten Bangka Tengah /BPS-Statistics of Bangka Tengah Regency

Tabel
Table 3.1.6**Jumlah Penduduk dan Rasio Jenis Kelamin Menurut Kecamatan di Kabupaten Bangka Tengah, 2022**
Population and Sex Ratio by Subdistrict in Bangka Tengah Regency, 2022

Kecamatan Subdistrict	Jenis Kelamin (ribu) Sex (thousand)			Rasio Jenis Kelamin Sex Ratio
	Laki-laki Male	Perempuan Female	Jumlah Total	
(1)	(2)	(3)	(4)	
Koba	22 913	21 432	44 345	107
Lubuk Besar	16 821	15 360	32 181	110
Pangkalan Baru	24 288	23 258	47 546	104
Namang	9 083	8 310	17 393	109
Sungai Selan	19 435	17 828	37 263	109
Simpang Katis	13 800	12 982	26 782	106
Bangka Tengah	106 340	99 170	205 510	107

Catatan/Note: Diolah dari Hasil Sensus Penduduk 2020/ Based on Population Census 2020

Sumber/Source: BPS Kabupaten Bangka Tengah /BPS-Statistics of Bangka Tengah Regency

Tabel
Table 3.1.7

Jumlah Penduduk Menurut Kecamatan dan Status Perkawinan di Kabupaten Bangka Tengah, 2022
Number of Population by Subdistrict and Marital Status in Bangka Tengah Regency, 2022

Kecamatan Subdistrict	Belum Kawin Single	Kawin Married	Cerai Hidup Life Divorce	Cerai Mati Died Divorce	Jumlah Total
(1)	(2)	(3)	(4)	(5)	(6)
Koba	21 799	19 941	569	1 701	44 010
Lubuk Besar	16 404	14 644	356	1 096	32 500
Pangkalan Baru	21 167	19 258	584	1 973	42 982
Namang	8 754	7 573	231	723	17 281
Sungai Selan	18 521	16 422	395	1 498	36 836
Simpang Katis	13 175	11 989	265	1 072	26 501
Bangka Tengah	99 820	89 827	2 400	8 063	200 110

Catatan/Note:

Sumber/Source: Dinas Kependudukan dan Pencatatan Sipil Kabupaten Bangka Tengah /Demography and Civil Registration Services of Bangka Tengah Regency

Tabel
Table 3.1.8**Jumlah Penduduk Menurut Kecamatan dan Tingkat Pendidikan yang Ditamatkan di Kabupaten Bangka Tengah, 2022****Number of Population by Subdistrict and Level of Education Attended in Bangka Tengah Regency, 2022**

Kecamatan Subdistrict	Belum Sekolah Not Yet School	Tidak Tamat SD Not Completed in Primary School	SD Primary School	SLTP Junior High School	SLTA Senior High School
(1)	(2)	(3)	(4)	(5)	(6)
Koba	9 149	5 988	14 567	4 596	6 995
Lubuk Besar	7 043	5 265	13 186	3 517	2 924
Pangkalan Baru	8 408	6 036	12 129	5 562	8 874
Namang	3 650	2 268	6 657	1 960	2 285
Sungai Selan	7 863	5 416	14 461	3 884	4 196
Simpang Katis	5 519	3 817	10 313	2 849	3 202
Bangka Tengah	41 632	28 790	71 313	22 368	28 476

Bersambung /Continued

Lanjutan Tabel/*Continued Table* 3.1.8

Kecamatan Subdistrict	D II	D III	S-1	S-2	S-3
(1)	(2)	(3)	(4)	(5)	(6)
Koba	116	721	1 808	70	0
Lubuk Besar	45	130	385	5	0
Pangkalan Baru	114	466	1 324	65	4
Namang	52	95	307	7	0
Sungai Selan	109	199	688	18	2
Simpang Katis	51	192	544	13	1
Bangka Tengah	487	1 803	5 056	178	7

Catatan/*Note*:

Sumber/*Source*: Dinas Kependudukan dan Pencatatan Sipil Kabupaten Bangka Tengah /*Demography and Civil Registration Services of Bangka Tengah Regency*

Tabel 3.1.9
Table

Jumlah Akta yang Dikeluarkan oleh Dinas Kependudukan dan Pencatatan Sipil Menurut Kecamatan dan Jenis Akta di Kabupaten Bangka Tengah, 2022
Total Certificates Issued by Demography and Civil Registration Services by Subdistrict and Type of the Certificates in Bangka Tengah Regency, 2022

Kecamatan Subdistrict	Akta Certificates					Pembetulan Akta Deed Correction	Pembetulan Akta Deed Correction	Perubahan Nama Name Correction
	Kelahiran Birth	Kematian Death	Perkawinan Married	Perceraian Divorce	Pengesahan Anak Ratification of Children			
(1)	(2)	(3)	(4)	(5)	(6)	(7)	(8)	(9)
Koba	951	270						
Lubuk Besar	753	178						
Pangkalan Baru	618	293						
Namang	336	124						
Sungai Selan	905	196						
Simpang Katis	512	160						
Bangka Tengah	4 075	1 221						

Catatan/Note:

Sumber/Source: Dinas Kependudukan dan Pencatatan Sipil Kabupaten Bangka Tengah /Demography and Civil Registration Services of Bangka Tengah Regency

**3.2 KETENAGAKERJAAN
EMPLOYMENT**

Tabel 3.2.1 Jumlah Penduduk Berumur 15 Tahun Keatas Menurut Jenis Kegiatan Selama Seminggu yang Lalu dan Jenis Kelamin di Kabupaten Bangka Tengah, 2022
Population Aged 15 Years and Over by Type of Activity During The Previous Week and Sex in Bangka Tengah Regency, 2022

Kegiatan Utama <i>Main Activity</i>	Jenis Kelamin/Sex		Jumlah <i>Total</i>
	Laki-Laki <i>Male</i>	Perempuan <i>Female</i>	
(1)	(2)	(3)	(4)
Angkatan Kerja <i>Economically Active</i>	65 751	31 879	97 630
Bekerja/ <i>Working</i>	63 423	30 312	93 735
Pengangguran Terbuka <i>Unemployment</i>	2 328	1 567	3 895
Bukan Angkatan Kerja <i>Economically Inactive</i>	10 767	38 491	49 258
Sekolah/ <i>Attending School</i>	4 769	5 822	10 591
Mengurus Rumah Tangga <i>Housekeeping</i>	3 514	31 734	35 248
Lainnya/ <i>Others</i>	2 484	935	3 419
Jumlah/Total	76 518	70 370	146 888

Catatan/Note:

Sumber/Source: BPS, Survei Angkatan Kerja Nasional (Sakernas) Agustus/BPS-Statistics Indonesia, August National Labor Force Survey

Tabel
Table 3.2.2

Penduduk Berumur 15 Tahun ke Atas Menurut Pendidikan Tertinggi yang Ditamatkan dan Jenis Kegiatan Selama Seminggu yang Lalu di Kabupaten Bangka Tengah, 2022
Population 15 Years of Age and Over by Educational Attainment and Type of Activity During the Previous Week in Bangka Tengah Regency, 2022

Pendidikan Tertinggi yang Ditamatkan ¹ Educational Attainment ¹	Angkatan Kerja/Economically Active			Persentase Bekerja terhadap Angkatan Kerja Percentage of Working to Economically Active
	Bekerja Working	Pengangguran ² Unemployment ²	Jumlah Angkatan Kerja Total of Economically Active	
(1)	(2)	(3)	(4)	(5)
0	47 577	2 039	49 616	48.73
1	11 411	440	11 851	11.69
2	27 609	1 335	28 944	28.28
3	7 138	81	7 219	7.31
Jumlah/Total	93 735	3 895	97 630	96.01

Bersambung /Continued

Lanjutan Tabel/Continued Table 3.2.2

Pendidikan Tertinggi yang Ditamatkan ¹ Educational Attainment ¹	Bukan Angkatan Kerja Not Economically Active	Jumlah Total	Persentase Angkatan Kerja terhadap Penduduk Usia Kerja Percentage of Economically Active to Working Age Population
(1)	(6)	(7)	(8)
0	24 641	74 257	33.78
1	11 510	23 361	8.07
2	12 330	41 274	19.70
3	777	7 996	4.91
Jumlah/Total	49258	146888	66.47

- Catatan/Note:
- ¹ 0. ≤ Sekolah Dasar (SD)/≤ Primary School
 1. Sekolah Menengah Pertama/Junior High School
 2. Sekolah Menengah Atas/Senior High School
 3. Perguruan Tinggi/Collage
 - ² 1. Mencari pekerjaan/Looking for work
 2. Mempersiapkan usaha/Establishing a new business/firm
 3. Merasa tidak mungkin mendapat pekerjaan/Hopeless of job
 4. Sudah punya pekerjaan tetapi belum mulai bekerja/Have a job in future start

Sumber/Source: BPS, Survei Angkatan Kerja Nasional (Sakernas) Agustus/BPS-Statistics Indonesia, August National Labor Force Survey

Tabel
Table 3.2.3**Penduduk Berumur 15 Tahun ke Atas yang Bekerja Selama Seminggu yang Lalu Menurut Status Pekerjaan Utama dan Lapangan Pekerjaan Utama di Kabupaten Bangka Tengah, 2022****Population 15 Years of Age and Over Who Worked During the Previous Week by Main Employment Status and Main Industry in Bangka Tengah Regency, 2022**

Status Pekerjaan Utama Main Employment Status	Lapangan Pekerjaan Utama ¹ Main Industry			Jumlah Total
	1	2	3	
(1)	(2)	(3)	(4)	(5)
Berusaha sendiri Own account worker	6 423	11 783	6 398	24 604
Berusaha dibantu buruh tidak tetap/buruh tidak dibayar Employer assisted by temporary worker/unpaid worker	4 013	1 685	3 393	9 091
Berusaha dibantu buruh tetap/buruh dibayar Employer assisted by permanent worker/paid worker	1 805	3 661	1 190	6 656
Buruh/Karyawan/Pegawai Employee	5 595	14 815	20 630	41 040
Pekerja bebas Casual worker	3 433	1 149	115	4 697
Pekerja keluarga/tak dibayar Family worker/unpaid worker	3 354	1 042	3 251	7 647
Jumlah/Total	24 623	34 135	34 977	93 735

Catatan/Note: ¹ 1. Pertanian/Agriculture
 2. Industri Pengolahan/Manufacturing Industry
 3. Jasa/Services

Sumber/Source: BPS, Survei Angkatan Kerja Nasional (Sakernas) Agustus/BPS-Statistics Indonesia, August National Labor Force Survey

Tabel 3.2.4
Table

Penduduk Berumur 15 Tahun Ke Atas yang Bekerja Selama Seminggu yang Lalu Menurut Status Pekerjaan Utama dan Jenis Kelamin di Kabupaten Bangka Tengah, 2022
Population 15 Years of Age and Over who Worked During The Previous Week by Main Employment Status and Sex in Bangka Tengah Regency, 2022

Status Pekerjaan Utama <i>Main Employment Status</i>	Laki-Laki <i>Male</i>	Perempuan <i>Female</i>	Jumlah <i>Total</i>
(1)	(2)	(3)	(4)
Berusaha sendiri <i>Own account worker</i>	17 275	7 329	24 604
Berusaha dibantu buruh tidak tetap/buruh tidak dibayar <i>Employer assisted by temporary worker/unpaid worker</i>	6 207	2 884	9 091
Berusaha dibantu buruh tetap/buruh dibayar <i>Employer assisted by permanent worker/paid worker</i>	6 016	640	6 656
Buruh/Karyawan/Pegawai/ <i>Employee</i>	27 724	13 316	41 040
Pekerja bebas <i>Casual worker</i>	3 675	1 022	4 697
Pekerja keluarga/tak dibayar <i>Family worker/unpaid worker</i>	2 526	5 121	7 647
Jumlah/Total	63 423	30 312	93 735

Catatan/Note: ...

Sumber/Source: BPS, Survei Angkatan Kerja Nasional (Sakernas) Agustus/BPS-Statistics Indonesia, August National Labor Force Survey

Tabel
Table 3.2.5

Penduduk Berumur 15 Tahun ke Atas yang Bekerja Selama Seminggu yang Lalu Menurut Jumlah Jam Kerja pada Pekerjaan Utama dan Lapangan Pekerjaan Utama di Kabupaten Bangka Tengah, 2022
Population 15 Years of Age and Over Who Worked During the Previous Week by Total Working Hours on Main Job and Main Industry in Bangka Tengah Regency, 2022

Jumlah Jam Kerja pada Pekerjaan Utama <i>Total Working Hours on Main Job (jam/hours)</i>	Lapangan Pekerjaan Utama ¹ <i>Main Industry</i>			Jumlah Total <i>Total</i>
	1	2	3	
	(2)	(3)	(4)	
0 ¹	272	531	241	1 044
1-14	2 632	1 264	2 214	6 110
15-34	10 287	5 828	6 539	22 654
35+	11 432	26 512	25 983	63 927
Jumlah/Total	24 623	34 135	34 977	93 735

Catatan/Note: ¹ 1. Pertanian/*Agriculture*
2. Industri Pengolahan/*Manufacturing Industry*
3. Jasa/*Services*

Sumber/Source: BPS, Survei Angkatan Kerja Nasional (Sakernas) Agustus/BPS-Statistics Indonesia, August National Labor Force Survey

Tabel
Table 3.2.6

Penduduk Berumur 15 Tahun ke Atas yang Bekerja Selama Seminggu yang Lalu Menurut Lapangan Pekerjaan Utama dan Pendidikan Tertinggi yang Ditamatkan di Kabupaten Bangka Tengah, 2022

Population 15 Years of Age and Over Who Worked During the Previous Week by Main Industry and Educational Attainment in Bangka Tengah Regency, 2022

Lapangan Pekerjaan Utama ¹ Main Industry	Pendidikan Tertinggi yang Ditamatkan Educational Attainment				Jumlah Total
	<= SD <=Elementary School	SMP Junior High School	SMA Senior High School	Perguruan Tinggi College	
(1)	(2)			(3)	(4)
1	16 030	3 332	4 311	950	24 623
2	20 021	4 744	9 114	256	34 135
3	11 526	3 335	14 184	5 932	34 977
Jumlah/Total	47 577	11 411	27 609	7 138	93 735

Catatan/Note: ¹ 1. Pertanian/Agriculture
2. Industri Pengolahan/Manufacturing Industry
3. Jasa/Services

Sumber/Source: BPS, Survei Angkatan Kerja Nasional (Sakernas) Agustus/BPS-Statistics Indonesia, August National Labor Force Survey

Tabel
Table 3.2.7**Penduduk Berumur 15 Tahun ke Atas yang Bekerja Selama Seminggu yang Lalu Menurut Jumlah Jam Kerja pada Pekerjaan Utama dan Jenis Kelamin di Kabupaten Bangka Tengah, 2022*****Population 15 Years of Age and Over Who Worked During the Previous Week by Total Working Hours on Main Job and Sex in Bangka Tengah Regency, 2022***

Jumlah Jam Kerja pada Pekerjaan Utama Total Working Hours on Main Job (jam/hours)	Laki-Laki Male	Perempuan Female	Jumlah Total
(1)	(2)	(3)	(4)
0 ¹	342	702	1 044
1-14	2 858	3 252	6 110
15-24	6 287	3 682	9 969
25-34	8 013	4 672	12 685
35-40	12 813	6 223	19 036
41+	33 110	11 781	44 891
Jumlah/Total	63 423	30 312	93 735

Catatan/Note: ¹Sementara tidak bekerja/Temporarily not working

Sumber/Source: BPS, Survei Angkatan Kerja Nasional (Sakernas) Agustus/BPS-Statistics Indonesia, August National Labor Force Survey

Tabel
Table 3.2.8

Penduduk Berumur 15 Tahun ke Atas yang Bekerja Selama Seminggu yang Lalu Menurut Jumlah Jam Kerja Seluruhnya dan Jenis Kelamin di Kabupaten Bangka Tengah, 2022
Population 15 Years of Age and Over Who Worked During the Previous Week by Total Working Hours and Sex in Bangka Tengah Regency, 2022

Jumlah Jam Kerja Seluruhnya (jam) <i>Total Working Hours (hours)</i>	Laki-Laki <i>Male</i>	Perempuan <i>Female</i>	Jumlah <i>Total</i>
(1)	(2)	(3)	(4)
0 ¹	342	702	1 044
1-14	2 477	3 073	5 550
15-24	4 151	3 066	7 217
25-34	5 886	4 130	10 016
35-40	10 922	6 381	17 303
41+	39 645	12 960	52 605
Jumlah/Total	63 423	30 312	93 735

Catatan/Note: ¹Sementara tidak bekerja/Temporarily not working

Sumber/Source: BPS, Survei Angkatan Kerja Nasional (Sakernas) Agustus/BPS-Statistics Indonesia, August National Labor Force Survey

Tabel
Table 3.2.9

Penduduk Berumur 15 Tahun ke Atas yang Bekerja Selama Seminggu yang Lalu Menurut Kelompok Umur dan Jumlah Jam Kerja Seluruhnya di Kabupaten Bangka Tengah, 2022
Population 15 Years of Age and Over who Worked During The Previous Week by Age Group and Total Working Hours in Bangka Tengah Regency, 2022

Kelompok Umur Age Group	Jumlah Jam Kerja Seluruhnya (jam) Total Working Hours (hours)				Jumlah Total
	0 ¹	1-14	15-34	35+	
(1)	(2)	(3)	(4)	(5)	(6)
15 – 19		1 016	1 016	2 856	4 888
20 – 24		265	1 736	9 508	11 509
25 – 29		327	997	10 644	11 968
30 – 34	229	227	1 431	8 663	10 550
35 – 39	66	604	1 847	8 725	11 242
40 – 44	284	500	2 029	7 383	10 196
45 – 49	92	671	1 345	7 472	9 580
50 – 54	110	743	1 938	5 858	8 649
55 – 59	263	891	1 945	4 050	7 149
60 +		306	2 949	4 749	8 004
Jumlah/Total	1 044	5 550	17 233	69 908	93 735

Catatan/Note: ¹Sementara tidak bekerja/Temporarily not working

Sumber/Source: BPS, Survei Angkatan Kerja Nasional (Sakernas) Agustus/BPS-Statistics Indonesia, August National Labor Force Survey

Tabel
Table 3.2.10

Penduduk Berumur 15 Tahun ke Atas yang Bekerja Selama Seminggu yang Lalu Menurut Kelompok Umur dan Jenis Kelamin di Kabupaten Bangka Tengah, 2022
Population 15 Years of Age and Over who Worked During The Previous Week by Age Group and Sex in Bangka Tengah Regency, 2022

Kelompok Umur <i>Age Group</i>	Laki-Laki <i>Male</i>	Perempuan <i>Female</i>	Jumlah <i>Total</i>
(1)	(2)	(3)	(4)
15 – 19	3 353	1 535	4 888
20 – 24	7 269	4 240	11 509
25 – 29	7 917	4 051	11 968
30 – 34	7 403	3 147	10 550
35 – 39	7 489	3 753	11 242
40 – 44	7 014	3 182	10 196
45 – 49	6 651	2 929	9 580
50 – 54	6 111	2 538	8 649
55 – 59	4 559	2 590	7 149
60 +	5 657	2 347	8 004
Jumlah/Total	63 423	30 312	93 735

Catatan/Note: ...

Sumber/Source: BPS, Survei Angkatan Kerja Nasional (Sakernas) Agustus/BPS-Statistics Indonesia, August National Labor Force Survey

Tabel
Table 3.2.11

Penduduk Berumur 15 Tahun Ke Atas yang Bekerja Selama Seminggu yang Lalu Menurut Status Pekerjaan Utama dan Pendidikan Tertinggi yang Ditamatkan di Kabupaten Bangka Tengah, 2022

Population 15 Years of Age and Over who Worked During The Previous Week by Main Employment Status and Educational Attainment in Bangka Tengah Regency, 2022

Status Pekerjaan Utama Main Employment Status	SD/MI Elementary School	SMP/MTs Junior High School	SMA/SMK/MA Senior High School	Perguruan Tinggi College	Jumlah Total
(1)	(2)	(3)	(4)		
Berusaha sendiri <i>Own account worker</i>	16 578	3 409	3 982	635	24 604
Berusaha dibantu buruh tidak tetap/ buruh tidak dibayar <i>Employer assisted by temporary worker/ unpaid worker</i>	5 945	1 065	1 781	300	9 091
Berusaha dibantu buruh tetap/buruh dibayar <i>Employer assisted by permanent worker/ paid worker</i>	3 087	1 265	2 126	178	6 656
Buruh/Karyawan/Pegawai/ <i>Employee</i>	13 589	3 793	17 735	5 923	41 040
Pekerja bebas <i>Casual worker</i>	3 579	319	799		4 697
Pekerja keluarga/tak dibayar <i>Family worker/unpaid worker</i>	4 799	1 560	1 186	102	7 647
Jumlah/Total	47577	11411	27609	7138	93735

Catatan/Note: ...

Sumber/Source: BPS, Survei Angkatan Kerja Nasional (Sakernas) Agustus/BPS-Statistics Indonesia, August National Labor Force Survey

Tabel
Table 3.2.12

Penduduk Berumur 15 Tahun ke Atas yang Bekerja Selama Seminggu yang Lalu Menurut Lapangan Pekerjaan Utama dan Jenis Kelamin di Kabupaten Bangka Tengah, 2022
Population 15 Years of Age and Over Who Worked During the Previous Week by Main Industry and Sex in Bangka Tengah Regency, 2022

Lapangan Pekerjaan Utama ¹ <i>Main Industry</i>	Laki-Laki <i>Male</i>	Perempuan <i>Female</i>	Jumlah <i>Total</i>
(1)	(2)	(3)	(4)
1			
2			
3			
4			
5			
Jumlah/Total			

Catatan/Note: ¹ 1. Pertanian/*Agriculture*
2. Industri Pengolahan/*Manufacturing Industry*
3. Perdagangan, Hotel dan Restoran/*Trade, Hotel and Restaurant*
4. Jasa Kemasyarakatan/*Social Services*
5. Lainnya/*Others*

Sumber/Source: BPS, Survei Angkatan Kerja Nasional (Sakernas) Agustus/BPS-Statistics Indonesia, August National Labor Force Survey

Tabel 3.2.13 Jumlah Pencari Kerja Menurut Tingkat Pendidikan Tertinggi yang Ditamatkan dan Jenis Kelamin di Kabupaten Bangka Tengah, 2022
Number of Registered Job Applicants by Educational Attainment and Sex in Bangka Tengah Regency, 2022

Pendidikan Tertinggi yang Ditamatkan <i>Educational Attainment</i>	Jenis Kelamin/Sex		Jumlah Total
	Laki-Laki <i>Male</i>	Perempuan <i>Female</i>	
(1)	(2)	(3)	(4)
Sekolah Dasar <i>Primary School</i>	13	25	38
Sekolah Menengah Pertama <i>Junior High School</i>	4	9	13
Sekolah Menengah Atas <i>Senior High School</i>	336	386	722
DI - DIV	6	14	20
S1	30	52	82
S2	0	0	0
S3	0	0	0
Jumlah/Total	389	486	875

Catatan/Note:

Sumber/Source: Dinas Penanaman Modal, Pelayanan Perizinan Terpadu Satu Pintu, dan Tenaga Kerja Kabupaten Bangka Tengah/
Integrated Petroleum Services One Door and Manpower of Bangka Tengah Regency

Tabel
Table 3.2.14

Tingkat Pengangguran Terbuka (TPT) dan Tingkat Partisipasi Angkatan Kerja (TPAK) Menurut Kecamatan di Kabupaten Bangka Tengah, 2019-2022
Unemployment Rate (UR) and Labor Force Participation Rate (LFPR) by Subdistrict in Bangka Tengah Regency, 2019-2022

Kecamatan Subdistrict	TPT/UR			TPAK/LFPR		
	2019	2020	2022	2019	2020	2022
(1)	(2)	(3)	(4)	(5)	(6)	(7)
Koba
Lubuk Besar
Pangkalan Baru
Namang
Sungai Selan
Simpang Katis
Bangka Tengah	4.39	5.59	3.99	69.65	70.85	66.47

Catatan/Note:

Sumber/Source: BPS, Survei Angkatan Kerja Nasional (Sakernas) Agustus/BPS-Statistics Indonesia, August National Labor Force Survey

Tabel 3.2.15 **Tingkat Partisipasi Angkatan Kerja di Kabupaten Bangka Tengah, 2022**
Table 3.2.15 **Labor Force Participation Rate in Bangka Tengah Regency, 2022**

Kecamatan Subdistrict	Penduduk Angkatan Kerja Economically Active	Penduduk Bukan Angkatan Kerja Not Economically Active	Penduduk 15 Tahun ke Atas Aged 15 and Over	Tingkat Partisipasi Angkatan Kerja (persen) Labor Force Participation Rate (percent)
(1)	(2)	(3)	(4)	(5)
Koba
Lubuk Besar
Pangkalan Baru
Namang
Sungai Selan
Simpang Katis
Bangka Tengah	97 630	49 258	146 888	66.47

Catatan/Note:

Sumber/Source: BPS, Survei Angkatan Kerja Nasional (Sakernas) /BPS-Statistics Indonesia, National Labor Force Survey

Tabel
Table 3.2.16

Jumlah Perusahaan Aktif dan Tenaga Kerja yang Terdaftar Menurut Sektor Usaha dan Skala Perusahaan di Kabupaten Bangka Tengah, 2022
Number of Registered Active Company and Employee by Business Sector and Company Scale in Bangka Tengah Regency, 2022

Sektor Usaha <i>Business Sector</i>	Skala Perusahaan/ <i>Company Scale</i>			
	Besar/ <i>Large</i>		Sedang/ <i>Medium</i>	
	Perusahaan <i>Company</i>	Tenaga Kerja <i>Employee</i>	Perusahaan <i>Company</i>	Tenaga Kerja <i>Employee</i>
(1)	(2)	(3)	(4)	(5)
Perkebunan, Kehutanan, Pertanian, Perikanan dan Peternakan/ <i>Plantation, Forestry, Agsiculture, Fisheries, and Livestock</i>				
Pertambangan dan Galian/ <i>Mining and Minerals</i>				
Industri Pengolahan/ <i>Processing Industry</i>				
Listrik dan Gas/ <i>Electricity and Gas</i>				
Konstruksi dan Bangunan/ <i>Construction and Building</i>				
Perdagangan Besar, Eceran, Rumah Makan dan Hotel/ <i>Great Trade, Retails, Restaurant sand Hotels</i>				
Angkutan, Pergudangan dan Komunikasi/ <i>Transportation, Warehousing and Communication</i>				
Asuransi dan Keuangan/ <i>Insurance and Finance</i>				
Jasa Kemasyarakatan/ <i>Community and Services</i>				
Jumlah/Total				

Bersambung /Continued

Lanjutan Tabel/*Continued Table* 3.2.16

Sektor Usaha <i>Business Sector</i>	Skala Perusahaan/ <i>Company Scale</i>			
	Kecil/ <i>Small</i>		Jumlah/ <i>Total</i>	
	Perusahaan <i>Company</i>	Tenaga Kerja <i>Employee</i>	Perusahaan <i>Company</i>	Tenaga Kerja <i>Employee</i>
(1)	(6)	(7)	(8)	(9)
Perkebunan, Kehutanan, Pertanian, Perikanan dan Peternakan/ <i>Plantation, Forestry, Agsiculture, Fisheries, and Livestock</i>				
Pertambangan dan Galian/ <i>Mining and Minerals</i>				
Industri Pengolahan/ <i>Processing Industry</i>				
Listrik dan Gas/ <i>Electricity and Gas</i>				
Konstruksi dan Bangunan/ <i>Construction and Building</i>				
Perdagangan Besar, Eceran, Rumah Makan dan Hotel/ <i>Great Trade, Retails, Restaurant sand Hotels</i>				
Angkutan, Pergudangan dan Komunikasi/ <i>Transportation, Warehousing and Communication</i>				
Asuransi dan Keuangan/ <i>Insurance and Finance</i>				
Jasa Kemasyarakatan/ <i>Community and Services</i>				
Jumlah/<i>Total</i>				

Catatan/*Note:*

Sumber/*Source:* Dinas Penanaman Modal, Pelayanan Perizinan Terpadu Satu Pintu, dan Tenaga Kerja Kabupaten Bangka Tengah/*Integrated Petroleum Services One Door and Manpower of Bangka Tengah Regency*

Tabel
Table 3.2.17

Jumlah Perusahaan, Jumlah Tenaga Kerja yang Terdaftar Menurut Sektor Usaha dan Jenis Kelamin di Kabupaten Bangka Tengah, 2022
Number of Company and Employee which were Listed by Business Sector and Sex in Bangka Tengah Regency, 2022

Sektor Usaha <i>Business Sector</i>	Jumlah Perusahaan <i>Number of Company</i>	Jumlah Tenaga Kerja (orang) <i>Employee (person)</i>		
		Laki-laki <i>Male</i>	Perempuan <i>Female</i>	Jumlah <i>Total</i>
(1)	(2)	(3)	(4)	(5)
Perkebunan, Kehutanan, Pertanian, Perikanan dan Peternakan/ <i>Plantation, Forestry, Agsiculture, Fisheries, and Livestock</i>				
Pertambangan dan Galian/ <i>Mining and Minerals</i>				
Industri Pengolahan/ <i>Processing Industry</i>				
Listrik dan Gas/ <i>Electricity and Gas</i>				
Konstruksi dan Bangunan/ <i>Construction and Building</i>				
Perdagangan Besar, Eceran, Rumah Makan dan Hotel/ <i>Great Trade, Retails, Restaurant sand Hotels</i>				
Angkutan, Pergudangan dan Komunikasi/ <i>Transportation, Warehousing and Communication</i>				
Asuransi dan Keuangan/ <i>Insurance and Finance</i>				
Jasa Kemasyarakatan/ <i>Community and Services</i>				
Jumlah/Total				

Catatan/Note:

Sumber/Source: Dinas Penanaman Modal, Pelayanan Perizinan Terpadu Satu Pintu, dan Tenaga Kerja Kabupaten Bangka Tengah/
Integrated Petroleum Services One Door and Manpower of Bangka Tengah Regency

Tabel
Table 3.2.18**Upah Minimum Kabupaten (UMK) dan Upah Minimum
Sektoral Kabupaten (UMSK) di Kabupaten Bangka Tengah,
2018 - 2022**
*District Minimum Wage and Sectoral Subdistrict Minimum
Wage in Bangka Tengah Regency, 2018 - 2022*

Sektor Sector	2018	2019	2020	2021	2022
(1)	(2)	(3)	(4)	(5)	(6)
1. Upah Minimum Provinsi (UMP)	2 755 443	2 976 706	3 230 024	3 230 024	3 230 024
2. UMK Kabupaten	-	-	-	-	-
3. UMSP	-	-	-	-	-
4. UMSK Kabupaten	-	-	-	-	-
a. Sektor Perkebunan, Kehutanan, Pertanian, Perikanan, dan Peternakan	-	-	-	-	-
b. Sektor Pertambangan dan Penggalian	-	-	-	-	-
c. Sektor Bangunan dan Konstruksi	-	-	-	-	-
d. Sektor Industri Pengolahan	-	-	-	-	-
e. Sektor Perdagangan Besar, Eceran & Rumah Makan serta Hotel	-	-	-	-	-
f. Sektor Angkutan, Pergudangan, dan Komunikasi	-	-	-	-	-
g. Sektor Asuransi dan Keuangan	-	-	-	-	-
h. Sektor Jasa Kemasyarakatan	-	-	-	-	-
i. Sektor Listrik dan Gas	-	-	-	-	-
5. Kebutuhan Hidup Layak (KHL)	-	-	-	-	-

Catatan/Note:

Sumber/Source: Dinas Penanaman Modal, Pelayanan Perizinan Terpadu Satu Pintu, dan Tenaga Kerja Kabupaten Bangka Tengah/
Integrated Petroleum Services One Door and Manpower of Bangka Tengah Regency

Tabel 3.2.19 Pencari Kerja Terdaftar, Lowongan Kerja Terdaftar, dan Penempatan/Pemenuhan Tenaga Kerja Menurut Kecamatan di Kabupaten Bangka Tengah, 2022
Number of Registered Job Applicants, Registered Job Vacancies, and Placement of Workes by Subdistrict in Bangka Tengah Regency, 2022

Kecamatan Subdistrict	Pencari Kerja Terdaftar/Registered Job Applicants		
	Laki-Laki Male	Perempuan Female	Jumlah Total
(1)	(2)	(3)	(4)
Koba	13	25	38
Lubuk Besar	4	9	13
Pangkalan Baru	336	386	722
Namang	6	14	20
Sungai Selan	30	52	82
Simpang Katis	0	0	0
Bangka Tengah	389	486	875

Bersambung /Continued

Lanjutan Tabel/*Continued Table* 3.2.19

Kecamatan <i>Subdistrict</i>	Lowongan Kerja Terdaftar/ <i>Registered Job Vacancies</i>		
	Laki-Laki <i>Male</i>	Perempuan <i>Female</i>	Jumlah <i>Total</i>
(1)	(2)	(3)	(4)
Koba			
Lubuk Besar			
Pangkalan Baru			
Namang		272	272
Sungai Selan			
Simpang Katis			
Jumlah/<i>Total</i>		272	272

Lanjutan Tabel/*Continued Table* 3.2.19

Kecamatan <i>Subdistrict</i>	Penempatan/Pemenuhan Tenaga Kerja <i>Placement of Workers</i>		
	Laki-Laki <i>Male</i>	Perempuan <i>Female</i>	Jumlah <i>Total</i>
(1)	(2)	(3)	(4)
Koba	12	21	33
Lubuk Besar	8	6	14
Pangkalan Baru	295	341	636
Namang	1	5	6
Sungai Selan	11	13	24
Simpang Katis	0	0	0
Jumlah/Total	327	386	713

Catatan/*Note*:

Sumber/*Source*: Dinas Penanaman Modal, Pelayanan Perizinan Terpadu Satu Pintu, dan Tenaga Kerja Kabupaten Bangka Tengah/
Integrated Petroleum Services One Door and Manpower of Bangka Tengah Regency

Tabel
Table 3.2.20**Pelaksanaan Kegiatan Bidang Tenaga Kerja Pelatihan Bagi
Tenaga Kerja di Kabupaten Bangka Tengah, 2022**
*Activities Implementation of Manpower Sector, Training to
Manpower in Bangka Tengah Regency, 2022*

Jenis Kegiatan <i>Kind of Activities</i>	Jumlah Peserta (orang) <i>Participant</i> <i>(person)</i>	Waktu Pelaksanaan Kegiatan <i>Time</i>
(1)	(2)	(3)
Operator Komputer	2	Februari s/d Maret 2022
Menjahit Pakaian Dasar Pria Dan Wanita	1	Februari s/d Maret 2022
Bakery	4	Februari s/d Maret 2022
Plate Welder Smaw 2G/Pc	4	Februari s/d Maret 2022
Pemasangan Listrik Bangunan Sederhana	6	Februari s/d Maret 2022
Teknisi Ac Residential	8	Februari s/d Maret 2022
Pemeliharaan Kendaraan Ringan Sistem Injeksi	2	Februari s/d Maret 2022
Pemasangan Baja Ringan	8	Februari s/d Maret 2022
Fashion Desain, Digitas Marketing	6	Juni s/d September
Membatik	5	Juni
Pemasangan Baja Ringan	16	Juni s/d Juli
Instalasi Listrik	16	Juni s/d Juli
Operator Komputer	16	Juni s/d Juli
Produktivitas	25	Juli
Web Program, Animator, Desain Grafis	16	Juni s/d Juli
Lisntrik Plc, Manufaktur Las	12	Juli s/d Agustus

Lanjutan Tabel/*Continued Table* 3.2.20

Jenis Kegiatan <i>Kind of Activities</i>	Jumlah Peserta (orang) <i>Participant</i> (person)	Waktu Pelaksanaan Kegiatan <i>Time</i>
(1)	(2)	(3)
Teknik Refregreation, Operator Bubut Cnc, Desain Grafis Madya	5	Agustus s/d September
Cokery	4	September s/d Oktober
Teknik Refregreation, Pengoperasian Mesin Bubut Dasar, Pembuatan Jig &Fiture	5	Oktober s/d November
Budidaya Ikan,Jamur, Edaname Dan Smart Nutritions	6	Oktober
Barista	3	Oktober s/d November
Juru Gambar Arsitek	5	Oktober s/d Desember
Cabinet Maker	2	Oktober s/d Desember
Pengolahan Air Susu	2	November s/d Desember
Pembuatan Kue Dan Roti	2	November s/d Desember
Pengoperasian Proses Fermentasi	2	November s/d Desember
Pembibitan Jamur Konsumsi	2	November s/d Desember
Budidaya Tanaman Biofarmaka	2	November s/d Desember
Jumlah/Total	187	

Catatan/Note:

Sumber/Source: Dinas Penanaman Modal, Pelayanan Perizinan Terpadu Satu Pintu, dan Tenaga Kerja Kabupaten Bangka Tengah/
Integrated Petroleum Services One Door and Manpower of Bangka Tengah Regency

<https://bangkatengahkab.bps.go.id>



4

Bab
Chapter

SOSIAL DAN KESEJAHTERAAN RAKYAT

Social and Welfare

Jumlah murid SD
SMP, SMA
dan SMK

Number of Pupils in Primary Schools, Junior High Schools, Senior High Schools And Vocational High Schools

2022/2023

3 910

Senior High Schools

SMA

SMK

3 258

Vocational High Schools

7 962

Junior High Schools

SMP

22 768

Primary Schools

SD



PENJELASAN TEKNIS**TECHNICAL NOTES**

- | | |
|--|---|
| <p>1. Tidak/belum pernah sekolah adalah mereka yang tidak pernah atau belum pernah terdaftar dan tidak pernah atau belum pernah aktif mengikuti pendidikan di suatu jenjang pendidikan formal. Termasuk juga yang tamat/belum tamat taman kanak-kanak tetapi tidak melanjutkan ke sekolah dasar.</p> | <p>1. <i>Not/never attending school is someone who has never attended or never been registered in a formal education, such as primary, secondary, and tertiary education. Those who just completed kindergarten are considered as never attended school.</i></p> |
| <p>2. Masih bersekolah adalah mereka yang terdaftar dan aktif mengikuti pendidikan formal dan nonformal (Paket A, B, atau C), baik pendidikan dasar, menengah maupun pendidikan tinggi. Bagi mahasiswa yang sedang cuti dianggap masih bersekolah.</p> | <p>2. <i>Attending school is someone who is currently attending primary, secondary, or tertiary education, including package A, package B, or package C. College student who postpones his/her study is considered as attending school.</i></p> |
| <p>3. Tidak bersekolah lagi adalah mereka yang pernah terdaftar dan aktif mengikuti pendidikan di suatu jenjang pendidikan formal dan nonformal (Paket A, B, atau C), tetapi pada saat pencacahan tidak lagi terdaftar dan tidak aktif mengikuti pendidikan.</p> | <p>3. <i>Not attending school anymore is someone who had enrolled and participated in formal and non-formal education in the past including package A, package B, or package C, but currently does not attend school.</i></p> |
| <p>4. Tamat sekolah adalah menyelesaikan pelajaran yang ditandai dengan lulus ujian akhir pada kelas atau tingkat terakhir suatu jenjang pendidikan di sekolah negeri maupun swasta dengan mendapatkan tanda tamat belajar/ijazah. Seseorang yang belum mengikuti pelajaran</p> | <p>4. <i>Completed particular level of education is someone who has completed particular level of education in private or public school and accepting graduation certificate. Someone who has never attended the highest grade but passed the final exam is considered as completed particular level of</i></p> |

pada kelas tertinggi tetapi telah mengikuti ujian akhir dan lulus dianggap tamat sekolah.

5. Dapat membaca dan menulis artinya dapat membaca dan menulis kata-kata/kalimat sederhana dengan suatu aksara tertentu.
 6. Jalur Pendidikan di Indonesia terdiri atas 1) pendidikan formal, 2) pendidikan nonformal, dan 3) pendidikan informal yang ketiganya dapat saling melengkapi dan memperkaya (Undang-Undang No. 20 Tahun 2013 tentang Sistem Pendidikan Nasional).
 7. Jenjang Pendidikan Formal terdiri atas pendidikan dasar, pendidikan menengah, dan pendidikan tinggi. Jenis pendidikan yang diajarkan mencakup pendidikan umum, kejuruan, akademik, profesi, vokasi, keagamaan, dan khusus.
 - a. Pendidikan Dasar berbentuk Sekolah Dasar (SD) dan Madrasah Ibtidaiyah (MI) atau bentuk lain yang sederajat serta Sekolah Menengah Pertama (SMP) dan Madrasah Tsanawiyah (MTs), atau bentuk lain yang sederajat.
 - b. Pendidikan Menengah berbentuk Sekolah Menengah Atas (SMA), Madrasah Aliyah (MA), Sekolah Menengah
- education.*
5. *Able to read and write is the ability to read and write at least a simple sentence in any letter of alphabets.*
 6. *The Education System in Indonesia consists of 1) a formal education, 2) non-formal education, and 3) informal education that all three can be complementary and enriching (Law No. 20 Year 2013 about The National Education System).*
 7. *The Formal Education Level consists of primary education, secondary education, and high education. The kind of education that taught consists of general education, vocational, academic, professional, religious, and specific education.*
 - a. *The Primary Education consists of Elementary School and Islamic Elementary School or other equivalent forms and Junior High School and MTs, or other equivalent forms.*
 - b. *The Secondary Education consists of the senior high school, MA, Vocational School, and Vocational Madrasah*

- Kejuruan (SMK), dan Madrasah Aliyah Kejuruan (MAK), atau bentuk lain yang sederajat.
- c. Pendidikan Tinggi merupakan jenjang pendidikan setelah pendidikan menengah yang mencakup program pendidikan diploma, sarjana, magister, spesialis, dan doktor yang diselenggarakan oleh perguruan tinggi. Perguruan tinggi dapat berbentuk akademi, politeknik, sekolah tinggi, institut, atau universitas.
8. Rumah Sakit adalah tempat pemeriksaan dan perawatan kesehatan, biasanya berada di bawah pengawasan dokter/tenaga medis, yang melayani penderita yang sakit untuk berobat rawat jalan atau rawat inap.
9. Rumah Sakit Bersalin adalah rumah sakit khusus untuk persalinan, dilengkapi pelayanan spesialis pemeriksaan kehamilan, persalinan, rawat inap dan rawat jalan ibu dan anak yang berada di bawah pengawasan dokter spesialis kandungan.
10. Rumah Bersalin adalah sarana pelayanan kesehatan dengan izin sebagai rumah bersalin, dilengkapi pelayanan pemeriksaan kehamilan, persalinan serta pemeriksaan ibu
- Aliyah, or other equivalent forms.*
- c. *The High Education consists of the education level after the secondary education that consists of diplomas, bachelor, master, specialist, and doctoral degrees that are held by the college. The colleges can be academy, polytechnic, high school, institute, or university.*
8. *Hospital is a place for health check, usually controlled/supervised by doctors/medical personnel to serve the ill patients to get outpatient or inpatient treatment services.*
9. *Maternity Hospital is a specialized hospital for childbirth, has specialist inspection service to pregnancy, childbirth, hospitalization and outpatient for mothers and children that is under the supervision of an obstetrician.*
10. *Maternity House is health care facility with a license as a maternity house, equipped with prenatal care, childbirth and examination of mothers and children which is under the supervision of a senior*

dan anak yang berada di bawah pengawasan bidan senior.

11. Poliklinik adalah sarana kesehatan yang dipakai untuk pelayanan berobat jalan, biasanya berada di bawah pengawasan dokter/tenaga medis.
12. Puskesmas (Pusat Kesehatan Masyarakat) adalah unit pelaksana teknis dinas kesehatan kabupaten/kota yang mempunyai fungsi utama sebagai penyelenggara pelayanan kesehatan tingkat pertama. Wilayah kerja puskesmas maksimal adalah satu kecamatan dan untuk dapat menjangkau wilayah kerjanya, puskesmas mempunyai jaringan pelayanan yang meliputi unit Puskesmas Pembantu (Pustu), unit Puskesmas Keliling (Puskel), dan unit bidan desa/komunitas (Peraturan Menteri Kesehatan RI No. 75 Tahun 2014 Tentang Pusat Kesehatan Masyarakat).
13. Apotek adalah suatu tempat tertentu yang digunakan untuk melakukan pekerjaan kefarmasian, dan penyaluran/penjualan obat atau bahan farmasi dan perbekalan kesehatan lainnya kepada masyarakat yang dikelola oleh tenaga apoteker (Peraturan Menteri Kesehatan RI No. 1332 Tahun 2002 Tentang Perubahan Atas Peraturan Menteri Kesehatan RI No. 922/MENKES/PER/X/1993

midwife.

11. *Polyclinic is a health facility in which to get outpatient services, usually under the control of doctor/medical personnel.*
12. *Public Health Center is technical implementation unit of regency health department that have the primary function as a first-level health care providers. The working area standard of public health center is one subdistrict and to reach their working areas, public health centers have a service network covering subsidiary of public health center, mobile public health center units, and midwife units (Regulation of the Minister of Health of Indonesia Number 75 Year 2014 about Public Health Center).*
13. *Pharmacy is a specific place that is used for pharmaceutical jobs, and distribution/sale of drugs/ pharmaceuticals and other medical supplies to people that are administered by trained pharmacist (Regulation of the Minister of Health of Indonesia Number 1332 Year 2002 about the Changes of Regulation of the Minister of Health of Indonesia Number 922/MENKES/PER/X/1993 about Pro-vision and*

Tentang Ketentuan dan Tata Cara Pemberian Izin Apotek).

Procedures for Administration of Licensed Pharmacies).

14. Imunisasi adalah memasukkan kuman atau racun penyakit tertentu yang sudah dilemahkan (vaksin) ke dalam tubuh dengan cara disuntik atau diminum (diteteskan dalam mulut) dengan maksud agar terjadi kekebalan tubuh terhadap penyakit tersebut.
 15. Keluhan kesehatan adalah keadaan seseorang yang mengalami gangguan kesehatan atau kejiwaan, baik karena penyakit akut, penyakit kronis, kecelakaan, kriminal, atau hal lain.
 16. Mengobati sendiri adalah upaya oleh anggota rumah tangga/keluarga dengan melakukan pengobatan sendiri tanpa datang ke tempat fasilitas kesehatan atau memanggil dokter/petugas kesehatan ke rumahnya (misal minum obat modern, jamu, kerokan, kompres, kop, pijat) agar sembuh atau menjadi lebih ringan keluhan kesehatannya.
 17. Angka penemuan kasus tuberkulosis adalah jumlah kasus baru tuberkulosis (TB) dan kasus TB yang didiagnosis kambuh yang diobati dalam program penanggulangan TB nasional dan dilaporkan kepada WHO, dibagi dengan perkiraan WHO terhadap
14. *Immunization is putting enervated microbe of a certain disease into human body by injection or drinking (dropping into mouth) to make the body immune to that disease.*
 15. *Health complaint is a condition where a person has health or mental problems because of acute illness, chronically illness, accident, crimes, or others.*
 16. *Self treatment is an effort of household members/family to have a health treatment by themselves without visiting health facilities or a doctor/health personnel (for instance, by taking modern medicine, herb medicine, chief with a coin, compress, cupping suction, massage) in order to recover from illness or reduce the health complaint.*
 17. *The case detection rate for all forms of tuberculosis is the number of new and replase tuberculosis cases diagnosed and treated in national tuberculosis control programmes and notified to WHO, divided by WHO's estimate of the number of incident tuberculosis cases for*

jumlah kasus insiden tuberkulosis pada tahun yang sama, dinyatakan sebagai persentase.

the same year, expressed as a percentage.

18. Angka keberhasilan pengobatan tuberkulosis smear positive/Basil Tahan Asam (BTA) positif adalah proporsi (dinyatakan sebagai persentase) kasus TB BTA positif yang terdaftar di bawah program pengendalian TB nasional pada tahun tertentu yang dinyatakan berhasil menyelesaikan pengobatan. Dengan atau tanpa bukti bakteriologi keberhasilan ("sembuh" dan "menyelesaikan pengobatan" masing-masing).
 19. Kasus kumulatif AIDS adalah kumulatif kasus AIDS sampai dengan referensi waktu tertentu.
 20. BCG (Bacillus Calmette Guerin) merupakan vaksinasi untuk mencegah penyakit TBC, diberikan pada bayi baru lahir atau anak, dengan suntikan pada kulit pangkal lengan atas. Bekas suntikan kemudian akan membentuk tonjolan kecil jaringan parut pada kulit lengan atas. Suntikan BCG diberikan kepada anak sebanyak 1 kali.
 21. DPT (Difteri, Pertusis, Tetanus) merupakan vaksin untuk mencegah penyakit Difteri, Pertusis, dan Tetanus yang diberikan pada bayi berumur 3 bulan ke atas, dengan suntikan
18. *The treatment success rate for new pulmonary smear-positive tuberculosis cases is the proportion (expressed as a percentage) of new smear-positive tuberculosis cases registered under a national tuberculosis control programme in a given year that successfully completed treatment. With or without bacteriological evidence of succes ("cured" and "treatment completed" respectively).*
 19. *Cummulative AIDS case is cummulative AIDS cases with reference to a particular time.*
 20. *BCG (Bacillus Calmette Guerin) is a vaccine to prevent TBC disease, given to newborns or children, by injection at the base of the skin of the upper arm. Injection site will form little bumps of scar tissue in the skin of the upper arm. BCG injections given to children 1 times.*
 21. *DPT (Diphtheria, Pertussis, Tetanus) is a vaccine to prevent the diphtheria, pertussis, and tetanus disease, given to infants aged 3 months and above, with a shot in the thigh, repeated one month*

pada paha, diulang 1 bulan dan 2 bulan kemudian, sehingga suntikan imunisasi DPT lengkap pada balita berjumlah 3 kali (kadang-kadang selang waktu antar suntikan bisa lebih dari 1 bulan).

and two months later, so that the complete DPT immunization shots at toddler totaling 3 times (sometimes the time interval between injections can be more than 1 month).

22. Luas lantai adalah luas lantai yang ditempati dan digunakan untuk keperluan sehari-hari (sebatas atap).

22. *Floor area is the total area which is occupied and utilized daily.*

23. Air leding adalah sumber air yang berasal dari air yang telah melalui proses penjernihan dan penyehatan sebelum dialirkan kepada konsumen melalui instalasi berupa saluran air. Sumber air ini biasanya diusahakan oleh PAM/ PDAM/ BPAM. Termasuk dalam hal ini air leding yang didapat secara eceran.

23. *Pipe water is a water source that comes from water that has been through a process of purification and sanitation before distribute to consumers through an instalation of water lines. This water source is usually distributed by PAM/PDAM/ BPAM. This include a pipe water that sold at retail.*

24. Sumur terlindung adalah air yang berasal dari dalam tanah yang digali dan lingkaran sumur tersebut dilindungi oleh tembok paling sedikit 0,8 meter di atas tanah dan 3 meter ke bawah tanah, serta ada lantai semen sejauh 1 meter dari lingkaran sumur.

24. *Protected wells is water that comes from the soil were excavated and the circumference of the well was protected by walls at least 0.8 meters above ground and 3 meters underground, and cement floor as far as 1 meter from the well circumference.*

25. Status penguasaan bangunan tempat tinggal milik sendiri adalah jika tempat tinggal tersebut pada waktu pencacahan betul-betul sudah milik kepala rumah tangga atau salah seorang

25. *Own ownership property status is a status of dwelling occupied belongs to the head of household or one of the household member. Houses bought through bank credit or houses with leasing status*

anggota rumah tangga. Rumah yang dibeli secara angsuran melalui kredit bank atau rumah dengan status sewa beli dianggap rumah milik sendiri.

were also categorized as an own property.

26. Peristiwa tindak pidana yang dilaporkan ialah setiap peristiwa yang diterima kepolisian dari laporan masyarakat, atau peristiwa dimana pelakunya tertangkap tangan oleh kepolisian.

26. *Reported crime incidence includes all criminal cases reported and received by police office, and all crimes caught by police.*

27. Jumlah tindak pidana menggambarkan jumlah kasus tindak pidana yang terjadi pada kurun waktu tertentu.

27. *Crime total refers to the number of criminal cases occurring during a given period.*

28. Resiko penduduk terjadi tindak pidana per 100.000 penduduk

$$= (\text{Jumlah tindak pidana tahun } t) / (\text{Jumlah penduduk tahun } t) \times 100.000$$

28. *Crime rate*

$$= (\text{Number of criminal cases year } t) / (\text{Total population year } t) \times 100.000$$

Crime rate indicates the probability of population exposed to risk of crime, expressed in every 100,000 people.

Resiko penduduk terjadi tindak pidana per 100.000 penduduk mengindikasikan peluang penduduk berisiko terkena tindak pidana. Biasanya dinyatakan dalam setiap 100.000 penduduk.

29. Selang waktu terjadi tindak pidana tahun t

$$= (365 \times 24 \times 60 \times 60) / (\text{Jumlah tindak pidana tahun } t) \times (\text{detik})$$

 Selang waktu terjadi tindak pidana tahun t mengindikasikan selang waktu terjadinya satu tindak kejahatan dengan

29. *Crime clock*

$$= (365 \times 24 \times 60 \times 60) / (\text{Number of criminal cases year } t) \times (\text{second})$$

Crime clock indicates the time interval of occurrence between one crime to another crime.

kejahatan yang lain.

30. Persentase penyelesaian tindak pidana menyatakan persentase penyelesaian tindak pidana oleh polisi. Suatu tindak pidana dinyatakan sebagai kasus yang selesai di tingkat kepolisian, apabila:
1. berkas perkaranya sudah siap untuk diserahkan atau telah diserahkan kepada kejaksaan;
 2. dalam hal delik aduan, pengaduannya dicabut dalam tenggang waktu yang telah ditentukan menurut undang-undang;
 3. telah diselesaikan oleh kepolisian berdasarkan azas *plichtmatigheid* (kewajiban berdasarkan kewenangan hukum);
 4. kasus yang dimaksud tidak termasuk kompetensi kepolisian
 5. tersangka meninggal dunia;
 6. kasus kadaluwarsa.
30. *Crime clearance rate refers to percentage of crime clearance by police. A criminal case is categorized as a cleared case by police, if:*
1. *All documents are ready to submit or already submitted to justice court;*
 2. *In the case of attense that warrants complaint, the complaint was withdraw within a given period state in the law;*
 3. *The case was cleared by police based on the principle of plichmatigheid (obligation on the basis of law outhority);*
 4. *The case was not the responsibility of police office;*
 5. *The suspect died;*
 6. *The case was out of date.*
31. Bencana Alam adalah peristiwa atau serangkaian peristiwa yang mengancam dan mengganggu kehidupan / penghidupan masyarakat yang disebabkan oleh faktor alam antara lain berupa gempa bumi, tsunami, gunung meletus, banjir, kekeringan, angin topan, dan tanah longsor sehingga mengakibatkan kerugian materi maupun non-materi.
31. *Natural Disaster is an event or series of events that threaten and disrupt the lives and livelihoods caused by natural factors such as: earthquake, tsunami, volcanic eruption, flood, flash flood, drought, typhoon/ cyclone, and landslide so it can lead to result in loss of material and non-material.*

32. Korban meninggal adalah orang yang dilaporkan tewas atau meninggal dunia akibat bencana.
33. Korban hilang adalah orang yang dilaporkan hilang atau tidak ditemukan atau tidak diketahui keberadaannya setelah terjadi bencana.
34. Korban luka/sakit adalah orang yang mengalami luka-luka atau sakit, dalam keadaan luka ringan, luka sedang maupun luka parah/berat, baik yang berobat jalan maupun rawat inap.
35. Rusak Berat adalah kriteria kerusakan yang mengakibatkan bangunan roboh atau sebagian besar komponen struktur rusak.
36. Rusak sedang adalah kriteria kerusakan yang mengakibatkan sebagian kecil komponen struktur rusak, dan komponen penunjang rusak namun bangunan masih tetap berdiri.
37. Rusak ringan adalah kriteria kerusakan yang mengakibatkan sebagian komponen struktur retak (struktur masih bisa digunakan) dan bangunan masih tetap berdiri.
38. Untuk mengukur kemiskinan, BPS menggunakan konsep kemampuan memenuhi kebutuhan dasar (*basic needs*)
32. *Fatality is a person reported killed or death in the wake of a disaster.*
33. *Missing person is a person reported missing or who cannot be located or who cannot be accounted for in the wake of a disaster.*
34. *Casualty is a person suffering injury or illness, in a state of light injury, moderate injury, or heavy injury, which in undergoing treatment as either an outpatient or inpatient.*
35. *Severely damaged is the criteria of damage that resulted most buildings collapsed or damaged its structural components.*
36. *Damaged is the criteria of damage that resulted defective fraction of structural components and supporting components damaged, but the building still stands.*
37. *Lightly damaged is the criteria of damage that resulted partially cracked structural components, but the structure still can be used and the building still stands.*
38. *To measure poverty, BPS-Statistics Indonesia has used the concept of basic needs approach. Therefore, poverty is viewed as economic*

approach). Dengan pendekatan ini, kemiskinan dipandang sebagai ketidakmampuan dari sisi ekonomi untuk memenuhi kebutuhan dasar makanan dan bukan makanan yang diukur dari sisi pengeluaran. Metode yang digunakan adalah menghitung Garis Kemiskinan (GK), yang terdiri dari dua komponen yaitu Garis Kemiskinan Makanan (GKM) dan Garis Kemiskinan Non-Makanan (GKNM). Penghitungan Garis Kemiskinan dilakukan secara terpisah untuk daerah perkotaan dan perdesaan.

inability to fulfill food and non-food basic needs which are measured by consumption/expenditure. The method used is calculating poverty line, which consists of two components that are Food Poverty Line (FPL) and Non-Food Poverty Line (NFPL). The poverty line was calculated separately for urban and rural areas.

39. Penduduk miskin adalah penduduk yang memiliki rata-rata pengeluaran per kapita per bulan di bawah Garis Kemiskinan.
39. *A person whose expenditure per capita per month is below the poverty line is considered to be poor.*
40. Garis Kemiskinan Makanan (GKM) merupakan nilai pengeluaran kebutuhan minimum makanan yang disetarakan dengan 2.100 kkalori per kapita per hari. Garis Kemiskinan Non-Makanan (GKNM) adalah kebutuhan minimum untuk perumahan, sandang, pendidikan, kesehatan, dan kebutuhan dasar lainnya.
40. *The Food Poverty Line refers to the daily minimum requirement of 2,100 kcal per capita per day. The Non-Food Poverty Line refers to the minimum requirement for household necessities for clothing, education, health, and other basic individual needs.*
41. Ukuran Kemiskinan
- a. *Head Count Index* (HCI-P0) adalah persentase penduduk miskin yang berada di bawah Garis Kemiskinan (GK).
- a. *Poverty Measures*
- a. *Head Count Index* (HCI-P0) simply measures the percentage of the population that is counted as poor, often denoted by P0.
- b. Indeks Kedalaman Kemiskinan
- b. *Poverty Gap Index-P1*

(*Poverty Gap Index-P1*) merupakan ukuran rata-rata kesenjangan pengeluaran masing-masing penduduk miskin terhadap garis kemiskinan. Semakin tinggi nilai indeks, semakin jauh rata-rata pengeluaran penduduk dari garis kemiskinan.

- c. Indeks Keparahan Kemiskinan (*Poverty Severity Index-P2*) memberikan gambaran mengenai penyebaran pengeluaran di antara penduduk miskin. Semakin tinggi nilai indeks, semakin tinggi ketimpangan pengeluaran di antara penduduk miskin.

42. Indeks Pembangunan Manusia (IPM) menjelaskan bagaimana penduduk dapat mengakses hasil pembangunan dalam memperoleh pendapatan, kesehatan, pendidikan dan sebagainya. IPM diperkenalkan oleh UNDP pada tahun 1990 dan dipublikasikan secara berkala dalam laporan tahunan *Human Development Report* (HDR). IPM dibentuk oleh 3 (tiga) dimensi dasar: Umur panjang dan hidup sehat; pengetahuan; dan standar hidup layak.

measures the extent to which individuals fall below the poverty line (the poverty gaps) as a proportion of the poverty line. Higher value of the index shows that the gap between average expenditure of the poor and the poverty line is wider.

- c. *Poverty Severity Index-P2 describes inequality among the poor. Higher value of the index shows that inequality among the poor is higher.*

42. *The Human Development Index (HDI) explains how people can access development results in obtaining income, health, education and so forth. HDI was introduced by United Nations Development Programme (UNDP) in 1990 and published periodically in the annual report of the Human Development Report. HDI was formed by three basic dimensions: a long and healthy life; knowledge; and a decent standard of living.*

ULASAN

Pendidikan memberikan peranan penting bagi pembangunan suatu daerah termasuk di Kabupaten Bangka Tengah. Melalui pendidikan diharapkan dapat terbentuk manusia yang berkualitas, mampu mengembangkan dan menguasai ilmu pengetahuan dan teknologi yang diperlukan untuk mendukung pembangunan ekonomi, sosial budaya dan berbagai bidang lainnya.

Angka partisipasi Murni (APM) Kabupaten Bangka Tengah di tingkat pendidikan SD adalah 97,89 dan SMP 74,60. Sedangkan APM di tingkat pendidikan SMA hanya mencapai 58,79. Hal ini bisa dikarenakan sebagian penduduk usia sekolah di Kabupaten Bangka Tengah yang melanjutkan pendidikan di Kabupaten/Kota lain.

Rasio murid-guru menunjukkan perbandingan antara banyaknya murid dengan banyaknya guru. Rasio murid dan guru di Sekolah Dasar (SD) pada tahun 2021 yaitu 17,43 yang menunjukkan bahwa perbandingan seorang guru dengan 17-18 murid yang akan dibimbing. Hal ini sudah memenuhi kriteria yang sudah ditetapkan pemerintah. Begitupula untuk Madrasah Ibtidaiyah (MI), Madrasah Tsanawiyah (MTs), Sekolah Menengah Atas (SMA), Madrasah Aliyah (MA), serta Sekolah Menengah Kejuruan (SMK) memiliki rasio murid dan guru di bawah 20.

DESCRIPTION

Education provides an important role for the development of an area, including in the Bangka Tengah Regency. Through education, it is hoped that quality human beings can be formed, able to develop and master the knowledge and technology needed to support economic development, social culture and various other fields.

The net enrollment rate of Bangka Tengah Regency at elementary school level is 97.89 and junior high school level 74.60. While the net enrollment rate in senior high school level reaches only 58.79. This could be due to some of the school-age population in Bangka Tengah Regency who continue their education in other Regency/Municipality.

The student-teacher ratio shows the comparison between the number of students and the number of teachers. The ratio of pupils and teachers in Primary School 2021 is 17.43 indicating that the ratio of a teacher to 17-18 students will be guided. This has met the criteria set by the government. Similarly for Islamic Primaty School, Islamic Junior High School, Senior High School, Islamic Senior High School, and Vocational High School have pupil and teacher ratio below 20.

Pembangunan kesehatan dalam rangka terciptanya kualitas sumberdaya manusia sebagai insan harus dilakukan dalam keseluruhan proses kehidupannya mulai dari dalam kandungan bahkan jauh sebelumnya, yaitu dengan memperhatikan tingkat kesejahteraan para calon ibu, kemudian sebagai bayi, balita, usia sekolah, remaja, pemuda, usia produktif, sampai kepada usia lanjut.

Dengan demikian, pembangunan kesehatan mempunyai peranan yang amat penting dalam meningkatkan kesejahteraan masyarakat dalam setiap tahap pembangunan. Di Kabupaten Bangka Tengah pembangunan di bidang kesehatan juga tak luput dari perhatian dan peran dari pemerintah maupun masyarakat sendiri.

Data dari Dinas Kesehatan menunjukkan peningkatan jumlah tenaga medis di Kabupaten Bangka Tengah. Pada tahun 2021 dokter spesialis bertambah sebanyak 41,36 persen yaitu dari 36 dokter spesialis tahun 2020 menjadi 51 orang dokter spesialis. Begitu juga dengan dokter umum naik sebesar 58,67 persen dibandingkan dengan tahun 2020.

Jika dilihat dari sarana kesehatan, maka kondisi sarana kesehatan di Bangka Tengah secara umum sudah cukup memadai. Tahun 2021, jumlah rumah sakit di Kabupaten Bangka Tengah ada sebanyak 4 buah.

Health development in order to create quality human resources as human beings have to do the whole process of life from the womb even much earlier, namely by taking into account the level of welfare mothers, then as infants, toddlers, school age, adolescents, youth, childbearing age, until the elderly.

Thus the development of health also has a very important role in improving the welfare of the community in every stage of development. In Bangka Tengah regency development in the health sector also did not escape the attention and the role of government and the community itself.

Data from the Health Office shows an increase in the number of medical personnel in Bangka Tengah Regency. In 2021 specialist doctors will increase by 41.36 percent, from 36 specialist doctors in 2020 to 51 specialist doctors. Likewise, general practitioners increased by 58.67 percent compared to 2020.

When viewed from a health facility, then the condition of health facilities in Bangka Tengah is generally sufficient. There are 4 hospitals in Bangka Tengah Regency in 2021.

Pada tahun 2021, jumlah tempat peribadatan di Kabupaten Bangka Tengah tidak mengalami perubahan yang signifikan dari tahun sebelumnya yaitu dengan jumlah Masjid 134 unit, Mushola 200 unit, gereja 24 unit, klenteng 17 unit dan Vihara 10 unit.

Jumlah tempat peribadatan ini sebanding dengan jumlah penduduk menurut agama, dimana jumlah penduduk tahun 2021 yang beragama islam 174.683 penduduk, protestan 5.011 penduduk, katolik 5.032 penduduk, Budha 6.094 penduduk, konghucu 7.133, dan sisanya hindu serta kepercayaan.

Pada tahun 2021 jumlah perkara tindak pidana umum di Kabupaten Bangka Tengah yang telah dilaporkan ke Kejaksaan Negeri Bangka Tengah sebanyak 118 laporan, cenderung menurun dibandingkan dengan tahun 2020 (172 laporan)

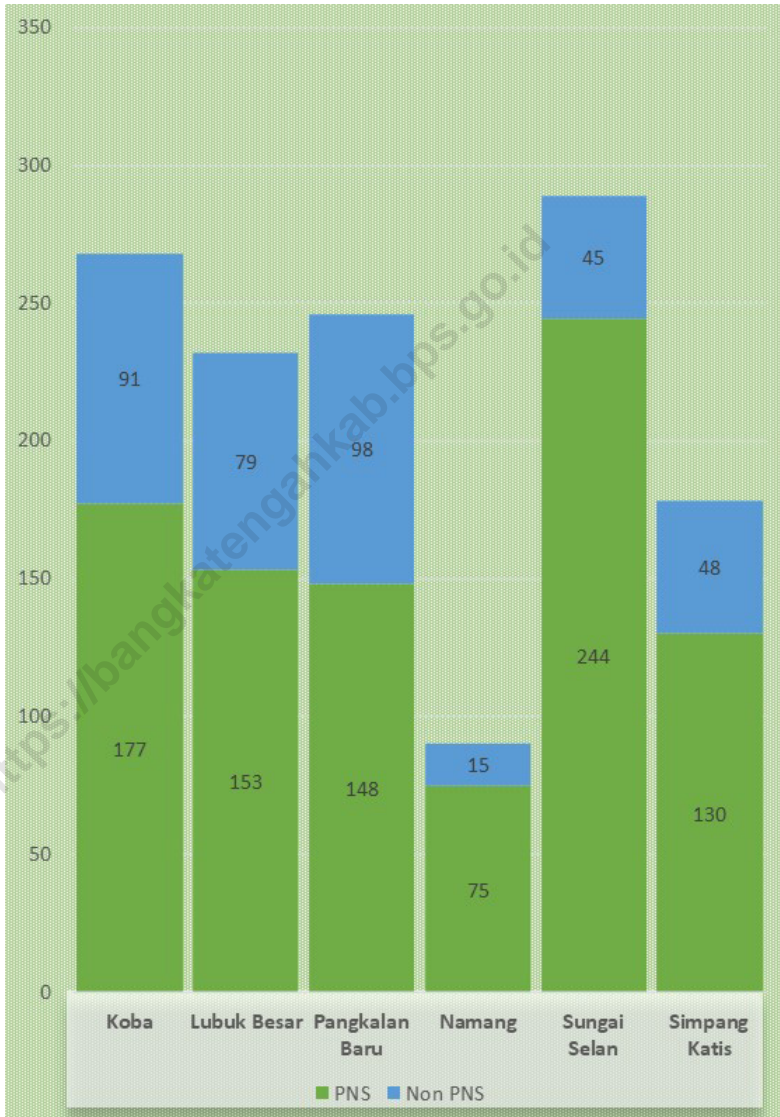
In 2021, the number of worship places in Bangka Tengah Regency unchanged significantly from the previous year with the number of mosque 134 units, 200 units mosque, church 24 units, 17 units temple and Vihara temple 7 units.

The number of places of worship is proportional to the number of people by religion, where the population in 2021 of Islam is 1774,683 residents, Protestant 5,011 residents, catholic 5,032 residents, 6,094 Buddhists, konghucu 7,133, and the rest are Hindu and trust.

In 2021 the number of cases of public crimes in Bangka Tengah Regency that have been reported to the State Prosecutor's Office of Bangka Tengah as many as 118 reports, tends to decrease compared to 2020 (172 reports).

Gambar 4.1
Figures

Jumlah Guru Sekolah Dasar (SD) Menurut Kecamatan di dan Status Kepegawaian Kabupaten Bangka Tengah, 2022
Number of Elementary School by Subdistrict and Officer Status in Bangka Tengah Regency, 2022



Sumber/Source : Dinas Pendidikan Kabupaten Bangka Tengah/Education Services of Bangka Tengah Regency

4.1 PENDIDIKAN EDUCATION

Tabel
Table 4.1.1

Jumlah Sekolah, Guru, dan Murid Taman Kanak-Kanak (TK) di Bawah Kementerian Pendidikan, Kebudayaan, Riset, dan Teknologi Menurut Kecamatan di Kabupaten Bangka Tengah, 2022/2022 dan 2022/2023

Number of Schools, Teachers, and Pupils in Kindergarten Under The Ministry of Education, Culture, Research, and Technology by Subdistrict in Bangka Tengah Regency 2022/2023 and 2022/2023

Kecamatan Subdistrict	Sekolah/Schools					
	Negeri/Public		Swasta/Private		Jumlah/Total	
	2021/2022	2022/2023	2021/2022	2022/2023	2021/2022	2022/2023
(1)	(2)	(3)	(4)	(5)	(6)	(7)
Koba	1	1	12	12	13	13
Lubuk Besar	1	1	4	4	5	5
Pangkalan Baru	2	2	12	12	14	14
Namang	1	1	7	7	8	8
Sungai Selan	1	1	15	15	16	16
Simpang Katis	1	1	11	11	12	12
Bangka Tengah	7	7	61	61	68	68

Bersambung /Continued

Lanjutan Tabel/*Continued Table 4.1.1*

Kecamatan Subdistrict	Guru ¹ /Teachers ¹					
	Negeri/Public		Swasta/Private		Jumlah/Total	
	2021/2022	2022/2023	2021/2022	2022/2023	2021/2022	2022/2023
(1)	(8)	(9)	(10)	(11)	(12)	(13)
Koba	9	10	47	56	56	66
Lubuk Besar	5	8	13	18	18	26
Pangkalan Baru	11	16	51	62	62	78
Namang	7	9	22	31	29	40
Sungai Selan	7	9	46	60	53	69
Simpang Katis	5	7	22	37	27	44
Bangka Tengah	44	59	201	264	245	323

Bersambung /*Continued*

Lanjutan Tabel/*Continued Table* 4.1.1

Kecamatan Subdistrict	Murid/Students					
	Negeri/Public		Swasta/Private		Jumlah/Total	
	2021/2022	2022/2023	2021/2022	2022/2023	2021/2022	2022/2023
(1)	(14)	(15)	(16)	(17)	(18)	(19)
Koba	81	68	563	552	644	620
Lubuk Besar	91	97	185	196	276	293
Pangkalan Baru	107	134	641	672	748	806
Namang	60	53	281	270	341	323
Sungai Selan	67	75	600	587	667	662
Simpang Katis	66	45	437	461	503	506
Bangka Tengah	472	472	2707	2738	3179	3210

Catatan/Note: Data semester ganjil/odd semester

Sumber/Source: Kementerian Pendidikan, Kebudayaan, Riset, dan Teknologi, Sistem Data Pokok Pendidikan/Ministry of Education, Culture, Research, and Technology, Basic Education Data System

Tabel
Table 4.1.2

Jumlah Sekolah, Guru, dan Murid Raudatul Athfal (RA) di Bawah Kementerian Agama Menurut Kecamatan di Kabupaten Bangka Tengah, 2022/2022 dan 2022/2023
Number of Schools, Teachers, and Pupils in Raudatul Athfal (RA) Under The Ministry of Religious Affairs by Subdistrict in Bangka Tengah Regency, 2022/2022 and 2022/2023

Kecamatan Subdistrict	Sekolah/Schools		Guru/Teachers		Murid/Pupils	
	2021/2022	2022/2023	2021/2022	2022/2023	2021/2022	2022/2023
(1)	(2)	(3)	(4)	(5)	(6)	(7)
Koba	1	1	2	2	30	18
Lubuk Besar	-	-	-	-	-	-
Pangkalan Baru	1	1	2	3	18	25
Namang	1	1	5	5	25	39
Sungai Selan	1	1	3	2	21	38
Simpang Katis	1	1	4	5	47	44
Bangka Tengah	5	5	16	17	141	164

Catatan/Note: Data Semester Ganjil/ Odd Semester Data

Sumber/Source: Kementerian Agama Kabupaten Bangka Tengah/Ministry of Religious Affairs of Bangka Tengah Regency

Tabel
Table 4.1.3

Jumlah Sekolah, Guru, dan Murid Sekolah Dasar (SD) di Bawah Kementerian Pendidikan, Kebudayaan, Riset, dan Teknologi Menurut Kecamatan di Kabupaten Bangka Tengah, 2022/2022 dan 2022/2023

Number of Schools, Teachers, and Pupils in Primary Schools Under The Ministry of Education, Culture, Research, and Technology by Subdistrict in Bangka Tengah Regency, 2022/2022 and 2022/2023

Kecamatan Subdistrict	Sekolah/Schools					
	Negeri/Public		Swasta/Private		Jumlah/Total	
	2021/2022	2022/2023	2021/2022	2022/2023	2021/2022	2022/2023
(1)	(2)	(3)	(4)	(5)	(6)	(7)
Koba	16	16	2	3	18	19
Lubuk Besar	17	17	1	1	18	18
Pangkalan Baru	13	13	4	5	17	18
Namang	9	9	0	0	9	9
Sungai Selan	23	23	0	0	23	23
Simpang Katis	12	12	0	0	12	12
Bangka Tengah	90	90	7	9	97	99

Bersambung /Continued

Lanjutan Tabel/*Continued Table 4.1.3*

Kecamatan Subdistrict	Guru ¹ /Teachers ¹					
	Negeri/Public		Swasta/Private		Jumlah/Total	
	2021/2022	2022/2023	2021/2022	2022/2023	2021/2022	2022/2023
(1)	(8)	(9)	(10)	(11)	(12)	(13)
Koba	218	228	31	40	249	268
Lubuk Besar	205	222	10	10	215	232
Pangkalan Baru	170	175	68	71	238	246
Namang	100	90	0	0	100	90
Sungai Selan	284	289	0	0	284	289
Simpang Katis	164	167	0	0	164	167
Bangka Tengah	1 141	1 171	109	121	1 250	1 292

Bersambung /Continued

Lanjutan Tabel/*Continued Table* 4.1.3

Kecamatan Subdistrict	Murid/Students					
	Negeri/Public		Swasta/Private		Jumlah/Total	
	2021/2022	2022/2023	2021/2022	2022/2023	2021/2022	2022/2023
(1)	(14)	(15)	(16)	(17)	(18)	(19)
Koba	4 339	4 246	566	622	4 905	4 868
Lubuk Besar	4 029	3 928	183	179	4 212	4 107
Pangkalan Baru	3 563	3 344	995	1 015	4 558	4 359
Namang	1 790	1 742	0	0	1 790	1 742
Sungai Selan	4 412	4 497	0	0	4 412	4 497
Simpang Katis	3 231	3 195	0	0	3 231	3 195
Bangka Tengah	21 364	20 952	1 744	1 816	23 108	22 768

Catatan/Note: Data semester ganjil/odd semester

Sumber/Source: Kementerian Pendidikan, Kebudayaan, Riset, dan Teknologi, Sistem Data Pokok Pendidikan/Ministry of Education, Culture, Research, and Technology, Basic Education Data System

Tabel
Table 4.1.4

Jumlah Sekolah, Guru, dan Murid Madrasah Ibtidaiyah (MI) di Bawah Kementerian Agama Menurut Kecamatan Menurut Kecamatan di Kabupaten Bangka Tengah, 2022/2022 dan 2022/2023

Number of Schools, Teachers, and Pupils in Madrasah Ibtidaiyah (MI) Under The Ministry of Religious Affairs by Subdistrict in Bangka Tengah Regency, 2022/2022 and 2022/2023

Kecamatan Subdistrict	Sekolah/Schools					
	Negeri/Public		Swasta/Private		Jumlah/Total	
	2021/2022	2022/2023	2021/2022	2022/2023	2021/2022	2022/2023
(1)	(2)	(3)	(4)	(5)	(6)	(7)
Koba	-	-	1	1	1	1
Lubuk Besar	-	-	1	1	1	1
Pangkalan Baru	-	-	2	2	2	2
Namang	1	1	-	-	1	1
Sungai Selan	-	-	1	1	1	1
Simpang Katis	-	-	-	-	-	-
Bangka Tengah	1	1	5	5	6	6

Bersambung /Continued

Lanjutan Tabel/*Continued Table* 4.1.4

Kecamatan Subdistrict	Guru ¹ /Teachers ¹					
	Negeri/Public		Swasta/Private		Jumlah/Total	
	2021/2022	2022/2023	2021/2022	2022/2023	2021/2022	2022/2023
(1)	(2)	(3)	(4)	(5)	(6)	(7)
Koba	-	-	9	11	9	11
Lubuk Besar	-	-	5	7	5	7
Pangkalan Baru	-	-	20	26	20	26
Namang	23	24	-	-	23	24
Sungai Selan	-	-	10	13	10	13
Simpang Katis	-	-	-	-	-	-
Bangka Tengah	23	24	44	57	67	81

Bersambung /*Continued*

Lanjutan Tabel/*Continued Table 4.1.4*

Kecamatan Subdistrict	Murid/Students					
	Negeri/Public		Swasta/Private		Jumlah/Total	
	2021/2022	2022/2023	2021/2022	2022/2023	2021/2022	2022/2023
(1)	(2)	(3)	(4)	(5)	(6)	(7)
Koba	-	-	210	221	210	221
Lubuk Besar	-	-	31	44	31	44
Pangkalan Baru	-	-	245	291	245	291
Namang	401	399	-	-	401	399
Sungai Selan	-	-	119	116	119	116
Simpang Katis	-	-	-	-	-	-
Bangka Tengah		399	605	672	1 006	1 071

Catatan/Note: Data Semester Ganjil/ Odd Semester Data

Sumber/Source: Kementerian Agama, EMIS/Ministry of Religious Affairs, EMISS

Tabel
Table 4.1.5

Jumlah Sekolah, Guru, dan Murid Sekolah Menengah Pertama (SMP) di Bawah Kementerian Pendidikan, Kebudayaan, Riset, dan Teknologi Menurut Kecamatan di Kabupaten Bangka Tengah, 2022/2022 dan 2022/2023
Number of Schools, Teachers, and Pupils in Lower Secondary Schools Under The Ministry of Education, Culture, Research, and Technology by Subdistrict in Bangka Tengah Regency, 2022/2022 and 2022/2023

Kecamatan Subdistrict	Sekolah/Schools					
	Negeri/Public		Swasta/Private		Jumlah/Total	
	2021/2022	2022/2023	2021/2022	2022/2023	2021/2022	2022/2023
(1)	(2)	(3)	(4)	(5)	(6)	(7)
Koba	2	2	3*	3	5*	5
Lubuk Besar	3	3	-	-	3	3
Pangkalan Baru	3	3	2	2	5*	5
Namang	2	2	1	1	3	3
Sungai Selan	6	6	1	1	7*	7
Simpang Katis	4	4	1	1	5*	5
Bangka Tengah	20	20	8*	8	28*	28

Bersambung /Continued

Lanjutan Tabel/*Continued Table 4.1.5*

Kecamatan Subdistrict	Guru ¹ /Teachers ¹					
	Negeri/Public		Swasta/Private		Jumlah/Total	
	2021/2022	2022/2023	2021/2022	2022/2023	2021/2022	2022/2023
(1)	(14)	(15)	(16)	(17)	(18)	(19)
Koba	53	54	19*	22	72*	76
Lubuk Besar	70*	66	-	0	70*	66
Pangkalan Baru	89*	79	17*	21	106*	100
Namang	58*	46	11*	10	69*	56
Sungai Selan	110*	108	7*	12	117*	120
Simpang Katis	81*	81	6*	18	87*	99
Bangka Tengah	461*	434	60*	83	521*	517

Bersambung /Continued

Lanjutan Tabel/*Continued Table 4.1.5*

Kecamatan Subdistrict	Murid/Students					
	Negeri/Public		Swasta/Private		Jumlah/Total	
	2021/2022	2022/2023	2021/2022	2022/2023	2021/2022	2022/2023
(1)	(14)	(15)	(16)	(17)	(18)	(19)
Koba	1 012*	929	359*	337	1 371*	1 266
Lubuk Besar	1 309*	1 231	0	0	1 309*	1 231
Pangkalan Baru	1 386*	1 312	184*	180	1 570*	1 492
Namang	904*	672	188*	126	1 092*	798
Sungai Selan	1 401*	1 392	60*	282	1 461*	1 674
Simpang Katis	1 270*	1 177	20*	128	1 290*	1 305
Bangka Tengah	7 282*	6 713	811*	1 053	8 093*	7 766

Catatan/Note: * Angka Revisi , data semester ganjil/odd semester

Sumber/Source: Kementerian Pendidikan, Kebudayaan, Riset, dan Teknologi, Sistem Data Pokok Pendidikan/Ministry of Education, Culture, Research, and Technology, Basic Education Data System

Tabel
Table 4.1.6

Jumlah Sekolah, Guru, dan Murid Madrasah Tsanawiyah (MTs) di Bawah Kementerian Agama Menurut Kecamatan di Kabupaten Bangka Tengah, 2022/2022 dan 2022/2023
Number of Schools, Teachers, and Pupils in Madrasah Tsanawiyah (MTs) Under The Ministry of Religious Affairs by Subdistrict in Bangka Tengah Regency, 2022/2022 and 2022/2023

Kecamatan Subdistrict	Sekolah/Schools					
	Negeri/Public		Swasta/Private		Jumlah/Total	
	2021/2022	2022/2023	2021/2022	2022/2023	2021/2022	2022/2023
(1)	(2)	(3)	(4)	(5)	(6)	(7)
Koba	-	-	2	2	2	2
Lubuk Besar	-	-	1	1	1	1
Pangkalan Baru	-	-	1	1	1	1
Namang	1	1	-	-	1	1
Sungai Selan	-	-	2	2	2	2
Simpang Katis	-	-	-	-	-	-
Bangka Tengah	1	1	6	6	7	7

Bersambung /Continued

Lanjutan Tabel/*Continued Table* 4.1.6

Kecamatan Subdistrict	Guru ¹ /Teachers ¹					
	Negeri/Public		Swasta/Private		Jumlah/Total	
	2021/2022	2022/2023	2021/2022	2022/2023	2021/2022	2022/2023
(1)	(2)	(3)	(4)	(5)	(6)	(7)
Koba	-	-	17	31	17	31
Lubuk Besar	-	-	19	17	19	17
Pangkalan Baru	-	-	34	34	34	34
Namang	33	34	-	-	33	34
Sungai Selan	-	-	25	29	25	29
Simpang Katis	-	-	-	-	-	-
Bangka Tengah	33	34	95	111	128	145

Bersambung /*Continued*

Lanjutan Tabel/*Continued Table 4.1.6*

Kecamatan Subdistrict	Murid/Students					
	Negeri/Public		Swasta/Private		Jumlah/Total	
	2021/2022	2022/2023	2021/2022	2022/2023	2021/2022	2022/2023
(1)	(2)	(3)	(4)	(5)	(6)	(7)
Koba	-	-	432	626	432	626
Lubuk Besar	-	-	209	139	209	139
Pangkalan Baru	-	-	631	642	631	642
Namang	363	394	-	-	363	394
Sungai Selan	-	-	229	308	229	308
Simpang Katis	-	-	-	-	-	-
Bangka Tengah	363	394	1 501	1 715	1 864	2 109

Catatan/Note: Data Semester Ganjil/ *Odd Semester Data*

Sumber/Source: Kementerian Agama, EMIS/Ministry of Religious Affairs, EMISS

Tabel
Table 4.1.7

Jumlah Sekolah, Guru, dan Murid Sekolah Menengah Atas (SMA) di Bawah Kementerian Pendidikan dan Kebudayaan Menurut Kecamatan di Kabupaten Bangka Tengah, 2022/2022 dan 2022/2023

Number of Schools, Teachers, and Pupils in Senior High Schools Under The Ministry of Education and Culture by Subdistrict in Bangka Tengah Regency, 2020/2021 and 2022/2023

Kecamatan Subdistrict	Sekolah/Schools					
	Negeri/Public		Swasta/Private		Jumlah/Total	
	2021/2022	2022/2023	2021/2022	2022/2023	2021/2022	2022/2023
(1)	(2)	(3)	(4)	(5)	(6)	(7)
Koba	1		-		1	
Lubuk Besar	1		-		1	
Pangkalan Baru	2		1		3	
Namang	1		-		1	
Sungai Selan	2		-		2	
Simpang Katis	-		-		-	
Bangka Tengah	7		1		8	

Lanjutan Tabel/*Continued Table 4.1.7*

Kecamatan Subdistrict	Guru ¹ /Teachers ¹					
	Negeri/Public		Swasta/Private		Jumlah/Total	
	2021/2022	2022/2023	2021/2022	2022/2023	2021/2022	2022/2023
(1)	(8)	(9)	(10)	(11)	(12)	(13)
Koba	41*		-			41*
Lubuk Besar	32*		-			32*
Pangkalan Baru	40*		15			55*
Namang	28		-			28
Sungai Selan	51*		-			51*
Simpang Katis	-		-			-
Bangka Tengah	192*		15			207*

Bersambung /*Continued*

Lanjutan Tabel/*Continued Table* 4.1.7

Kecamatan Subdistrict	Murid/Students					
	Negeri/Public		Swasta/Private		Jumlah/Total	
	2021/2022	2022/2023	2021/2022	2022/2023	2021/2022	2022/2023
(1)	(14)	(15)	(16)	(17)	(18)	(19)
Koba	709*		-		709*	
Lubuk Besar	585*		-		585*	
Pangkalan Baru	644*		168		812*	
Namang	549*		-		549*	
Sungai Selan	964*		-		964*	
Simpang Katis	-		-		-	
Bangka Tengah	3 451		168		3 619*	

Catatan/Note: * Angka Revisi, data semester ganjil/ odd semester

Sumber/Source: Kementerian Pendidikan, Kebudayaan, Riset, dan Teknologi, Sistem Data Pokok Pendidikan/Ministry of Education, Culture, Research, and Technology, Basic Education Data System

Tabel
Table 4.1.8

Jumlah Sekolah, Guru, dan Murid Sekolah Menengah Kejuruan (SMK) di Bawah Kementerian Pendidikan dan Kebudayaan Menurut Kecamatan di Kabupaten Bangka Tengah, 2022/2022 dan 2022/2023

Number of Schools, Teachers, and Pupils in Vocational High Schools Under The Ministry of Education and Culture by Subdistrict in Bangka Tengah Regency, 2022/2022 and 2022/2023

Kecamatan Subdistrict	Sekolah/Schools					
	Negeri/Public		Swasta/Private		Jumlah/Total	
	2021/2022	2022/2023	2021/2022	2022/2023	2021/2022	2022/2023
(1)	(2)	(3)	(4)	(5)	(6)	(7)
Koba	2		-		2	
Lubuk Besar	-		-		-	
Pangkalan Baru	1		-		1	
Namang	-		-		-	
Sungai Selan	1		-		1	
Simpang Katis	1		-		1	
Bangka Tengah	5		-		5	

Lanjutan Tabel/*Continued Table* 4.1.8

Kecamatan <i>Subdistrict</i>	Guru ¹ / <i>Teachers</i> ¹					
	Negeri/ <i>Public</i>		Swasta/ <i>Private</i>		Jumlah/ <i>Total</i>	
	2021/2022	2022/2023	2021/2022	2022/2023	2021/2022	2022/2023
(1)	(2)	(3)	(4)	(5)	(6)	(7)
Koba	77		-		77	
Lubuk Besar	-		-		-	
Pangkalan Baru	55		-		55	
Namang	-		-		-	
Sungai Selan	19		-		19	
Simpang Katis	61		-		61	
Bangka Tengah	212		-		212	

Bersambung /*Continued*

Lanjutan Tabel/*Continued Table* 4.1.8

Kecamatan Subdistrict	Murid/Pupils					
	Negeri/Public		Swasta/Private		Jumlah/Total	
	2021/2022	2022/2023	2021/2022	2022/2023	2021/2022	2022/2023
(1)	(2)	(3)	(4)	(5)	(6)	(7)
Koba	1 314	-	-	-	1 314	-
Lubuk Besar	-	-	-	-	-	-
Pangkalan Baru	995	-	-	-	995	-
Namang	-	-	-	-	-	-
Sungai Selan	216	-	-	-	216	-
Simpang Katis	976	-	-	-	976	-
Bangka Tengah	3 501	-	-	-	3 501	-

Catatan/Note: Data semester ganjil 2022/ *odd semester 2022*

Sumber/Source: Kementerian Pendidikan, Kebudayaan, Riset, dan Teknologi, Sistem Data Pokok Pendidikan/*Ministry of Education, Culture, Research, and Technology, Basic Education Data System*

Tabel
Table 4.1.9

Jumlah Sekolah, Guru, dan Murid Madrasah Aliyah (MA) di Bawah Kementerian Agama Menurut Kecamatan di Kabupaten Bangka Tengah, 2022/2022 dan 2022/2023
Number of Schools, Teachers, and Pupils in Madrasah Aliyah (MA) Under the Ministry of Religious Affairs by Subdistrict in in Bangka Tengah Regency, 2022/2022 and 2022/2023

Kecamatan Subdistrict	Sekolah/Schools					
	Negeri/Public		Swasta/Private		Jumlah/Total	
	2021/2022	2022/2023	2021/2022	2022/2023	2021/2022	2022/2023
(1)	(2)	(3)	(4)	(5)	(6)	(7)
Koba	-	-	1	1	1	1
Lubuk Besar	-	-	1	1	1	1
Pangkalan Baru	-	-	1	1	1	1
Namang	-	-	1*	1	1*	1
Sungai Selan	-	-	2	2	2	2
Simpang Katis	1	1	-	-	1	1
Bangka Tengah	1	1	6*	6	7*	7

Bersambung /Continued

Lanjutan Tabel/*Continued Table 4.1.9*

Kecamatan Subdistrict	Guru ¹ /Teachers ¹					
	Negeri/Public		Swasta/Private		Jumlah/Total	
	2021/2022	2022/2023	2021/2022	2022/2023	2021/2022	2022/2023
(1)	(8)	(9)	(10)	(11)	(12)	(13)
Koba	-	-	7*	11	7*	11
Lubuk Besar	-	-	15	10	15	10
Pangkalan Baru	-	-	20*	24	20*	24
Namang	-	-	-	14	-	14
Sungai Selan	-	-	10*	42	10*	42
Simpang Katis	57*	60	-	-	57*	60
Bangka Tengah	57*	60	52*	101	109*	161

Bersambung /*Continued*

Lanjutan Tabel/*Continued Table* 4.1.9

Kecamatan <i>Subdistrict</i>	Murid/ <i>Pupils</i>					
	Negeri/ <i>Public</i>		Swasta/ <i>Private</i>		Jumlah/ <i>Total</i>	
	2021/2022	2022/2023	2021/2022	2022/2023	2021/2022	2022/2023
(1)	(14)	(15)	(16)	(17)	(18)	(19)
Koba	-	-	212*	214	212*	214
Lubuk Besar	-	-	57*	40	57*	40
Pangkalan Baru	-	-	316*	333	316*	333
Namang	-	-	-	97	-	97
Sungai Selan	-	-	223*	295	223*	295
Simpang Katis	266*	267	-	-	266*	267
Bangka Tengah	266*		808	979	1 074*	1 246

Catatan/*Note*: Data Semester Ganjil/ *Odd Semester Data*Sumber/*Source*: Kementerian Agama, EMIS/*Ministry of Religious Affairs, EMISS*

Tabel 4.1.10 Angka Partisipasi Murni (APM) dan Angka Partisipasi Kasar (APK) Menurut Jenjang Pendidikan di Kabupaten Bangka Tengah, 2021 dan 2022
Net Participation Rates and Gross Participation Rates by Educational Level in Bangka Tengah Regency, 2021 and 2022

Jenjang Pendidikan Educational Level	Angka Partisipasi Murni (APM) Net Participation Rates		Angka Partisipasi Kasar (APK) Gross Participation Rates	
	2021	2022	2021	2022
(1)	(2)	(3)	(4)	(5)
SD/MI Elementary School	97,89	99,04	107,16	108,12
SMP/MTs Junior High School	74,60	71,21	88,44	77,85
SMA/SMK/MA Senior High School	58,79	55,45	86,49	88,51

Catatan/Note: ...

Sumber/Source: BPS, Survei Sosial Ekonomi Nasional (Susenas)/BPS-Statistics Indonesia, National Socioeconomic Survey

Tabel
Table 4.1.11**Jumlah Guru Sekolah Dasar (SD) Menurut Kecamatan di dan Status Kepegawaian Kabupaten Bangka Tengah, 2022**
Number of Elementary School by Subdistrict and Officer Status in Bangka Tengah Regency, 2022

Kecamatan Subdistrict	PNS Civil Servant	Non PNS Non Civil Servant	Jumlah Total
(1)	(2)	(3)	(4)
Koba	177	91	268
Lubuk Besar	153	79	232
Pangkalan Baru	148	98	246
Namang	75	15	90
Sungai Selan	244	45	289
Simpang Katis	130	48	178
Bangka Tengah	927	376	1 303

Catatan/Note: ¹ Jumlah guru termasuk kepala sekolah dan guru/The total of teachers including headmaster and teacher
Data Semester Ganjil/ Odd Semester Data

Sumber/Source: Dinas Pendidikan Kabupaten Bangka Tengah/Education Services of Bangka Tengah Regency

Tabel 4.1.12 Jumlah Guru Sekolah Menengah Pertama (SMP) Menurut Kecamatan di dan Status Kepegawaian Kabupaten Bangka Tengah, 2022
Number of Junior High School by Subdistrict and Officer Status in Bangka Tengah Regency, 2022

Kecamatan Subdistrict	PNS Civil Servant	Non PNS Non Civil Servant	Jumlah Total
(1)	(2)	(3)	(4)
Koba	49	27	76
Lubuk Besar	55	11	66
Pangkalan Baru	60	40	100
Namang	41	15	56
Sungai Selan	81	39	120
Simpang Katis	70	29	99
Bangka Tengah	356	161	517

Catatan/Note: ¹ Jumlah guru termasuk kepala sekolah dan guru/The total of teachers including headmaster and teacher Data Semester Ganjil/ Odd Semester Data

Sumber/Source: Dinas Pendidikan Kabupaten Bangka Tengah/Education Services of Bangka Tengah Regency

Tabel
Table 4.1.13**Jumlah Guru Sekolah Menengah Atas (SMA) Menurut Kecamatan di dan Status Kepegawaian Kabupaten Bangka Tengah, 2022**
Number of Senior High School by Subdistrict and Officer Status in Bangka Tengah Regency, 2022

Kecamatan <i>Subdistrict</i>	PNS <i>Civil Servant</i>	Non PNS <i>Non Civil Servant</i>	Jumlah <i>Total</i>
(1)	(2)	(3)	(4)
Koba			
Lubuk Besar			
Pangkalan Baru			
Namang			
Sungai Selan			
Simpang Katis			
Bangka Tengah			

Catatan/Note: ¹ Jumlah guru termasuk kepala sekolah dan guru/*The total of teachers including headmaster and teacher Data Semester Ganjil/ Odd Semester Data*

Sumber/Source: Dinas Pendidikan Kabupaten Bangka Tengah/*Education Services of Bangka Tengah Regency*

Tabel
Table 4.1.14**Jumlah Guru Sekolah Menengah Kejuruan (SMK) Menurut Kecamatan dan Status Kepegawaian di Kabupaten Bangka Tengah, 2022**
Number of Vocational Senior High School by Subdistrict and Officer Status in Bangka Tengah Regency, 2022

Kecamatan Subdistrict	PNS Civil Servant	Non PNS Non Civil Servant	Jumlah Total
(1)	(2)	(3)	(4)
Koba			
Lubuk Besar			
Pangkalan Baru			
Namang			
Sungai Selan			
Simpang Katis			
Bangka Tengah			

Catatan/Note: ¹ Jumlah guru termasuk kepala sekolah dan guru/The total of teachers including headmaster and teacher
Data Semester Ganjil/ Odd Semester Data

Sumber/Source: Dinas Pendidikan Kabupaten Bangka Tengah/Education Services of Bangka Tengah Regency

Tabel
Table 4.1.15

Jumlah Guru dan Murid Sekolah Luar Biasa, Paket B dan Paket C Menurut Kecamatan di Kabupaten Bangka Tengah, 2022
Number of Teachers and Pupils of Exceptional School, Package B and C by Subdistrict in Bangka Tengah Regency, 2022

Kecamatan Subdistrict	SLB Exceptional School		Paket B Package B		Paket C Package C	
	Guru Teacher	Murid Pupil	Guru Teacher	Murid Pupil	Guru Teacher	Murid Pupil
(1)	(2)	(3)	(4)	(5)	(6)	(7)
Koba						
Lubuk Besar						
Pangkalan Baru						
Namang						
Sungai Selan						
Simpang Katis						
Bangka Tengah						

Catatan/Note: ¹ Jumlah guru termasuk kepala sekolah dan guru/The total of teachers including headmaster and teacher
Data Semester Ganjil/ Odd Semester Data

Sumber/Source: Dinas Pendidikan Kabupaten Bangka Tengah/Education Services of Bangka Tengah Regency

Tabel
Table 4.1.16**Jumlah Murid SD Negeri dan Swasta yang Mengikuti Ujian dan yang Lulus Menurut Kecamatan di Kabupaten Bangka Tengah, 2022****Number of State and Private Elementary School Pupils who Followed Test and Graduated by Subdistrict in Bangka Tengah Regency, 2022**

Kecamatan Subdistrict	SD Negeri State Elementary School			SD Swasta Private Elementary School		
	Ujian Test	Lulus Graduated	Persentase Percentage	Ujian Test	Lulus Graduated	Persentase Percentage
(1)	(2)	(3)	(4)	(5)	(6)	(7)
Koba	742	741	99,87	29	29	100
Lubuk Besar	575	575	100,00	27	27	100
Pangkalan Baru	539	539	100,00	110	110	100
Namang	283	283	100,00	0	0	0
Sungai Selan	620	618	99,68	0	0	0
Simpang Katis	471	471	100,00	0	0	0
Bangka Tengah	3230	3227	99,91	166	166	100,00

Catatan/Note: Data Semester Ganjil/ Odd Semester Data

Sumber/Source: Dinas Pendidikan Kabupaten Bangka Tengah/Education Services of Bangka Tengah Regency

Tabel
Table 4.1.17

Jumlah Murid SMP Negeri dan Swasta yang Mengikuti Ujian dan yang Lulus Menurut Kecamatan di Kabupaten Bangka Tengah, 2022
Number of State and Private Junior High School Pupils who Followed Test and Graduated by Subdistrictin Bangka Tengah Regency, 2022

Kecamatan Subdistrict	SMP Negeri State Junior High School			SMP Swasta Private Junior High School		
	Ujian Test	Lulus Graduated	Persentase Percentage	Ujian Test	Lulus Graduated	Persentase Percentage
(1)	(2)	(3)	(4)	(5)	(6)	(7)
Koba	362	362	100,00	94	94	100,00
Lubuk Besar	397	397	100,00	0	0	0,00
Pangkalan Baru	455	455	100,00	0	0	#DIV/0!
Namang	280	280	100,00	39	39	100,00
Sungai Selan	301	299	99,34	41	41	100,00
Simpang Katis	296	296	100,00	0	0	0,00
Bangka Tengah	2 091	2 089	99,90	174	174	100,00

Catatan/Note: Data Semester Ganjil/ Odd Semester Data

Sumber/Source: Dinas Pendidikan Kabupaten Bangka Tengah/Education Services of Bangka Tengah Regency

Tabel
Table 4.1.18

Jumlah Murid SMA Negeri dan Swasta yang Mengikuti Ujian dan yang Lulus Menurut Kecamatan di Kabupaten Bangka Tengah, 2022
Number of State and Private Senior High School Pupils who Followed Test and Graduated by Subdistrict in Bangka Tengah Regency, 2022

Kecamatan Subdistrict	SMA Negeri State Senior High School			SMA Swasta Private Senior High School		
	Ujian Test	Lulus Graduated	Persentase Percentage	Ujian Test	Lulus Graduated	Persentase Percentage
(1)	(2)	(3)	(4)	(5)	(6)	(7)
Koba
Lubuk Besar
Pangkalan Baru
Namang
Sungai Selan
Simpang Katis
Bangka Tengah

Catatan/Note: Data Semester Ganjil/ Odd Semester Data

Sumber/Source: Dinas Pendidikan Kabupaten Bangka Tengah/Education Services of Bangka Tengah Regency

Tabel
Table 4.1.19

Jumlah Murid SMK Negeri dan Swasta yang Mengikuti Ujian dan yang Lulus Menurut Kecamatan di Kabupaten Bangka Tengah, 2022
Number of State and Private Vocational Senior High School Pupils who Followed Test and Graduated by Subdistrict in Bangka Tengah Regency, 2022

Kecamatan Subdistrict	SMK Negeri State Vocational Senior High School			SMK Swasta Private Vocational Senior High School		
	Ujian Test	Lulus Graduated	Persentase Percentage	Ujian Test	Lulus Graduated	Persentase Percentage
(1)	(2)	(3)	(4)	(5)	(6)	(7)
Koba
Lubuk Besar
Pangkalan Baru
Namang
Sungai Selan
Simpang Katis
Bangka Tengah

Catatan/Note: Data Semester Ganjil/ Odd Semester Data

Sumber/Source: Dinas Pendidikan Kabupaten Bangka Tengah/Education Services of Bangka Tengah Regency

Tabel
Table 4.1.20

Jumlah Lulusan Murid Sekolah Luar Biasa (SLB), Paket B dan Paket C Menurut Kecamatan di Kabupaten Bangka Tengah, 2022
Number of Graduated Pupils of Exceptional School, Package B and C by Subdistrict in Bangka Tengah Regency, 2022

Kecamatan Subdistrict	SLB Exceptional School		Paket B Package B		Paket C Package C	
	Laki-laki Man	Perempuan Woman	Laki-laki Man	Perempuan Woman	Laki-laki Man	Perempuan Woman
(1)	(2)	(3)	(4)	(5)	(6)	(7)
Koba						
Lubuk Besar						
Pangkalan Baru						
Namang						
Sungai Selan						
Simpang Katis						
Bangka Tengah						

Catatan/Note: Data Semester Ganjil/ Odd Semester Data

Sumber/Source: Dinas Pendidikan Kabupaten Bangka Tengah/Education Services of Bangka Tengah Regency

Tabel 4.1.21
Table**Jumlah Siswa Sekolah Dasar (SD) Menurut Usia dan Kecamatan di Kabupaten Bangka Tengah, 2022**
Number of Pupils of Elementary School by Age and Subdistrict in Bangka Tengah Regency, 2022

Kecamatan Subdistrict	Usia (tahun) Age (year)			Jumlah Total
	<7	7-12	>12	
(1)	(2)	(3)	(4)	(5)
Koba	458	4 356	54	512
Lubuk Besar	365	3 707	35	400
Pangkalan Baru	416	3 911	32	448
Namang	125	1 605	12	137
Sungai Selan	579	3 810	108	687
Simpang Katis	408	2 706	81	489
Bangka Tengah	2 351	0	322	2 673

Catatan/Note: Data Semester Ganjil/ Odd Semester Data

Sumber/Source: Dinas Pendidikan Kabupaten Bangka Tengah/Education Services of Bangka Tengah Regency

Tabel
Table 4.1.22**Jumlah Siswa Sekolah Menengah Pertama (SMP) Menurut Usia dan Kecamatan di Kabupaten Bangka Tengah, 2022**
Number of Pupils of Junior High School by Age and Subdistrict in Bangka Tengah Regency, 2022

Kecamatan Subdistrict	Usia (tahun) Age (year)			Jumlah Total
	<13	13-15	>15	
(1)	(2)	(3)	(4)	(5)
Koba	347	908	11	1 266
Lubuk Besar	382	1 027	18	400
Pangkalan Baru	469	1 009	14	483
Namang	177	603	18	798
Sungai Selan	661	988	25	1 674
Simpang Katis	265	1 012	28	293
Bangka Tengah	2 301	2 499	114	4 914

Catatan/Note: Data Semester Ganjil/ Odd Semester Data

Sumber/Source: Dinas Pendidikan Kabupaten Bangka Tengah/Education Services of Bangka Tengah Regency

Tabel
Table 4.1.23

Jumlah Siswa Sekolah Menengah Atas (SMA) Menurut Usia dan Kecamatan di Kabupaten Bangka Tengah, 2022
Number of Pupils of Senior High School by Age and Subdistrict in Bangka Tengah Regency, 2022

Kecamatan Subdistrict	Usia (tahun) Age (year)			Jumlah Total
	<16	16-18	>18	
(1)	(2)	(3)	(4)	(5)
Koba				
Lubuk Besar				
Pangkalan Baru				
Namang				
Sungai Selan				
Simpang Katis				
Bangka Tengah				

Catatan/Note: Data Semester Ganjil/ Odd Semester Data

Sumber/Source: Dinas Pendidikan Kabupaten Bangka Tengah/Education Services of Bangka Tengah Regency

Tabel
Table 4.1.24**Jumlah Siswa Sekolah Menengah Kejuruan (SMK) Menurut Usia dan Kecamatan di Kabupaten Bangka Tengah, 2022**
Number of Pupils of Vocational Senior High School by Age and Subdistrict in Bangka Tengah Regency, 2022

Kecamatan Subdistrict	Usia (tahun) Age (year)			Jumlah Total
	<16	16-18	>18	
(1)	(2)	(3)	(4)	(5)
Koba				
Lubuk Besar				
Pangkalan Baru				
Namang				
Sungai Selan				
Simpang Katis				
Bangka Tengah				

Catatan/Note: Data Semester Ganjil/ Odd Semester Data

Sumber/Source: Dinas Pendidikan Kabupaten Bangka Tengah/Education Services of Bangka Tengah Regency

Tabel
Table 4.1.25**Jumlah Siswa SD/MI/Paket A Usia 7-12 Tahun Menurut Kecamatan di Kabupaten Bangka Tengah, 2022**
Number of Elementary School Student 7-12 Years Old by Subdistrict in Bangka Tengah Regency, 2022

Kecamatan Subdistrict	Jumlah Siswa Usia 7-12 Tahun Number of Student 7-12 Years Old			Jumlah Total
	SD	MI	Paket A	
(1)	(2)	(3)	(4)	(5)
Koba	4 356	208	34	4 598
Lubuk Besar	3 707	0	0	3 707
Pangkalan Baru	3 911	201	10	4 122
Namang	1 605	318	0	1 923
Sungai Selan	3 810	116	0	3 926
Simpang Katis	2 706	0	0	2 706
Bangka Tengah	0	843	44	20 982

Catatan/Note: Data Semester Ganjil/ Odd Semester Data

Sumber/Source: Dinas Pendidikan Kabupaten Bangka Tengah/Education Services of Bangka Tengah Regency

Tabel
Table 4.1.26**Jumlah Siswa SMP/MTs/Paket B Usia 13-15 Tahun Menurut Kecamatan di Kabupaten Bangka Tengah, 2022**
Number of Junior High School Student 13-15 Years Old by Subdistrict in Bangka Tengah Regency, 2022

Kecamatan Subdistrict	Jumlah Siswa Usia 13-15 Tahun Number of Student 13-15 Years Old			Jumlah Total
	SMP	MTs	Paket B	
(1)	(2)	(3)	(4)	(5)
Koba	908	356	9	1 273
Lubuk Besar	1 027	143	3	1 173
Pangkalan Baru	1 009	550	4	1 563
Namang	603	285	8	896
Sungai Selan	988	228	6	1 222
Simpang Katis	1 012	0	0	1 012
Bangka Tengah	4 535	1 562	30	6 127

Catatan/Note: Data Semester Ganjil/ Odd Semester Data

Sumber/Source: Dinas Pendidikan Kabupaten Bangka Tengah/Education Services of Bangka Tengah Regency

Tabel
Table 4.1.27

Jumlah Siswa SMA/SMK/MA/Paket C Usia 16-18 Tahun Menurut Kecamatan di Kabupaten Bangka Tengah, 2022
Number of Senior High School Student 16-18 Years Old by Subdistrict in Bangka Tengah Regency, 2022

Kecamatan Subdistrict	Jumlah Siswa Usia 16-18 Tahun Number of Student 16-18 Years Old				Jumlah Total
	SMA	SMK	MA	Paket C	
(1)	(2)	(3)	(4)	(5)	(6)
Koba					
Lubuk Besar					
Pangkalan Baru					
Namang					
Sungai Selan					
Simpang Katis					
Bangka Tengah					

Catatan/Note: Data Semester Ganjil/ Odd Semester Data

Sumber/Source: Dinas Pendidikan Kabupaten Bangka Tengah/Education Services of Bangka Tengah Regency

Tabel
Table 4.1.28**Perbandingan Persentase Kelulusan Murid SD/SMP/SMA Negeri Menurut Kecamatan di Kabupaten Bangka Tengah, 2022***Comparison of People Graduated Percentage of State Elementary School/State Junior High School/State Senior High School by Subdistrict in Bangka Tengah Regency, 2022*

Kecamatan Subdistrict	SD Elementary School	SMP Junior High School	SMA Senior High School
(1)	(2)	(3)	(4)
Koba	99,87	100,00	
Lubuk Besar	100,00	100,00	
Pangkalan Baru	100,00	100,00	
Namang	100,00	100,00	
Sungai Selan	99,68	99,34	
Simpang Katis	100,00	100,00	
Bangka Tengah	99,93	99,89	

Catatan/Note:

Sumber/Source: Dinas Pendidikan Kabupaten Bangka Tengah/Education Services of Bangka Tengah Regency

Tabel
Table 4.1.29

Persentase Penduduk Usia 7-24 Tahun Menurut Jenis Kelamin, Kelompok Umur Sekolah, dan Partisipasi Sekolah di Kabupaten Bangka Tengah, 2022
Percentage of Population Aged 7-24 Years Old by Sex, Age Group, dan School Participation in Bangka Tengah Regency, 2022

Jenis Kelamin, Kelompok Umur Sekolah <i>Sex, Age School Group</i>	Partisipasi Sekolah/School Participation		
	Tidak/Belum Pernah Sekolah <i>Not/Never Attending School</i>	Masih Sekolah <i>Attending School</i>	Tidak Sekolah Lagi <i>Not Attending School Anymore</i>
(1)	(2)	(3)	(4)
Laki-laki/Male			
7-12			
13-15			
16-18			
19-24			
7-24			
Perempuan/Female			
7-12			
13-15			
16-18			
19-24			
7-24			
Laki-laki + Perempuan/Male+Female			
7-12			
13-15			
16-18			
19-24			
7-24			

Catatan/Note:

Sumber/Source: Dinas Pendidikan Kabupaten Bangka Tengah/Education Services of Bangka Tengah Regency

Tabel
Table 4.1.30

Persentase Penduduk Berumur 15 Tahun ke Atas yang Melek Huruf Menurut Kelompok Umur di Kabupaten Bangka Tengah, 2020 dan 2022
Percentage of Literate People Aged 15 Years and Over by Age Group in Bangka Tengah Regency, 2020 and 2022

Kelompok Umur Age Group	2020	2021
(1)	(2)	(3)
15–19	100,00	
20–24	100,00	
25–29	100,00	
30–34	100,00	
35–39	97,72	
40–44	96,72	
45–49	97,14	
50+	92,51	
Jumlah/Total		
15–24	100,00	
15–44	99,16	
15+	97,35	
45+	93,74	

Catatan/Note:

Sumber/Source: Dinas Pendidikan Kabupaten Bangka Tengah/Education Services of Bangka Tengah Regency

Tabel 4.1.31
Table

Jumlah Siswa Putus Sekolah SD/MI Menurut Kecamatan di Kabupaten Bangka Tengah, 2022
Number of Dropout for Elementary School by Subdistrict in Bangka Tengah Regency, 2022

Kecamatan Subdistrict	Jumlah Siswa Number of Student		Jumlah Total	Siswa Putus Sekolah Student Dropped Out		Jumlah Total
	SD	MI		SD	MI	
(1)	(2)	(3)	(4)	(5)	(6)	(7)
Koba	4 868	221	5 089	13	1	14
Lubuk Besar	4 107	0	4 107	2	0	2
Pangkalan Baru	4 359	247	4 606	1	0	1
Namang	1 742	400	2 142	2	0	2
Sungai Selan	4 497	137	4 634	26	1	27
Simpang Katis	3 195	0	3 195	8	0	8
Bangka Tengah	22 768	1 005	23 773	52	2	54

Catatan/Note:

Sumber/Source: Dinas Pendidikan Kabupaten Bangka Tengah/Education Services of Bangka Tengah Regency

Tabel
Table 4.1.32**Jumlah Siswa Putus Sekolah SMP/MTs Menurut Kecamatan di Kabupaten Bangka Tengah, 2022**
Number of Dropout for Junior High School by Subdistrict in Bangka Tengah Regency, 2022

Kecamatan Subdistrict	Jumlah Siswa Number of Student		Jumlah Total	Siswa Putus Sekolah Student Dropped Out		Jumlah Total
	SMP	MTs		SMP	MTs	
(1)	(2)	(3)	(4)	(5)	(6)	(7)
Koba	1 266	471	1 737	0	1	1
Lubuk Besar	1 427	196	1 623	29	0	29
Pangkalan Baru	1 492	637	2 129	14	0	14
Namang	798	394	1 192	3	12	15
Sungai Selan	1 674	264	1 938	22	1	23
Simpang Katis		1 305	1 305	7	0	7
Bangka Tengah	6 657	1 962	9 924	75	14	89

Catatan/Note:

Sumber/Source: Dinas Pendidikan Kabupaten Bangka Tengah/Education Services of Bangka Tengah Regency

Tabel
Table 4.1.33

Jumlah Siswa Putus Sekolah SMA/MA Menurut Kecamatan di Kabupaten Bangka Tengah, 2022
Number of Dropout for Senior High School by Subdistrict in Bangka Tengah Regency, 2022

Kecamatan Subdistrict	Jumlah Siswa Number of Student			Jumlah Total	Siswa Putus Sekolah Student Dropped Out			Jumlah Total
	SMA	SMK	MA		SMA	SMK	MA	
(1)	(2)	(3)	(4)	(5)	(6)	(7)	(8)	(9)
Koba
Lubuk Besar
Pangkalan Baru
Namang
Sungai Selan
Simpang Katis
Bangka Tengah

Catatan/Note:

Sumber/Source: Dinas Pendidikan Kabupaten Bangka Tengah/Education Services of Bangka Tengah Regency

Tabel
Table 4.1.34

Jumlah Desa¹/Kelurahan yang Memiliki Fasilitas Sekolah Menurut Kecamatan dan Tingkat Pendidikan di Kabupaten Bangka Tengah, 2020– 2022
Number of Villages¹/Urban Village Having Educational Facilities by Subdistrict and Educational Level in Bangka Tengah Regency, 2020– 2022

Kecamatan Subdistrict	SD Primary School		
	2020	2021	2022
(1)	(2)	(3)	(4)
Koba	16	11	...
Lubuk Besar	18	9	...
Pangkalan Baru	17	12	...
Namang	9	7	...
Sungai Selan	23	13	...
Simpang Katis	12	10	...
Bangka Tengah	95	62	...

Bersambung /Continued

Lanjutan Tabel/*Continued Table* 4.1.34

Kecamatan <i>Subdistrict</i>	SMP <i>Junior High School</i>		
	2020	2021	2022
(1)	(5)	(6)	(7)
Koba	4	5	...
Lubuk Besar	3	4	...
Pangkalan Baru	5	6	...
Namang	3	5	...
Sungai Selan	7	8	...
Simpang Katis	4	4	...
Bangka Tengah	26	32	...

Bersambung /*Continued*

Lanjutan Tabel/*Continued Table 4.1.34*

Kecamatan <i>Subdistrict</i>	SMA <i>Senior High School</i>		
	2020	2021	2022
(1)	(8)	(9)	(10)
Koba	1	2	...
Lubuk Besar	1	2	...
Pangkalan Baru	3	4	...
Namang	1	1	...
Sungai Selan	2	2	...
Simpang Katis	-	1	...
Bangka Tengah	8	12	...

Bersambung /*Continued*

Lanjutan Tabel/*Continued Table* 4.1.34

Kecamatan <i>Subdistrict</i>	SMK <i>Vocational School</i>		
	2020	2021	2022
(1)	(11)	(12)	(13)
Koba	2	2	...
Lubuk Besar	-	-	...
Pangkalan Baru	1	1	...
Namang	-	-	...
Sungai Selan	1	1	...
Simpang Katis	1	1	...
Bangka Tengah	5	5	...

Bersambung /*Continued*

Lanjutan Tabel/*Continued Table 4.1.34*

Kecamatan <i>Subdistrict</i>	Perguruan Tinggi <i>University</i>		
	2020	2021	2022
(1)	(14)	(15)	(16)
Koba	-	-	...
Lubuk Besar	-	-	...
Pangkalan Baru	3	3	...
Namang	-	-	...
Sungai Selan	-	-	...
Simpang Katis	-	-	...
Bangka Tengah	3	3	...

Catatan/*Note*: ¹ Desa pada tabel ini termasuk Unit Permukiman Transmigrasi (UPT) yang masih dibina oleh kementerian terkait dan nagari di Provinsi Sumatera Barat/*Villages in this table include Transmigration Settlement Unit which is still fostered by the relevant ministries and the nagari in the Province of Sumatera Barat*

Sumber/*Source*: BPS, Pendataan Potensi Desa (Podes)/ *BPS-Statistics Indonesia, Village Potential Data Collection*

Tabel
Table 4.1.35**Jumlah Taman Penitipan Anak, Kelompok Bermain, PAUD, dan Satuan PAUD Sejenis di Kabupaten Bangka Tengah, 2020-2022****Number of Child Care Par, Play Group, Early Childhood Education, and Similar Early Child Labor Unit in Bangka Tengah Regency, 2020-2022**

Kategori Category	2020		2021		2022	
	Sekolah Schools	Murid Student	Sekolah Schools	Murid Student	Sekolah Schools	Murid Student
(1)	(2)	(3)	(4)	(5)	(6)	(7)
Taman Penitipan Anak (TPA)/Child Care Park	9	164	9	151	10	296
Kelompok Bermain/ Playing Group	55	1726	57	1 690	53	1 625
PAUD/Early Childhood Education Programs	160	3292	69	3 179	69	3 210
Satuan PAUD Sejenis (SPS)/Similar Early Childhood Unit	28	904	27	924	28	915
Bangka Tengah	252	6 086	162	5 944	160	6 046

Catatan/Note:

Sumber/Source: Dinas Pendidikan Kabupaten Bangka Tengah/Education Services of Bangka Tengah Regency

Tabel 4.1.36 Jumlah Ruang Kelas Taman Kanak-Kanak Menurut Kondisi di Kabupaten Bangka Tengah, 2022
Number of Kindergarten Classroom by Its Condition in Bangka Tengah Regency, 2022

Kecamatan Subdistrict	Kondisi Ruang Kelas Classroom Condirion			Jumlah Total
	Baik Good	Rusak Ringan Minor Damaged	Rusak Berat Damaged	
(1)	(2)	(3)	(4)	(5)
Koba	29	12	0	41
Lubuk Besar	14	2	0	16
Pangkalan Baru	32	1	2	35
Namang	17	4	0	21
Sungai Selan	30	10	0	40
Simpang Katis	25	8	0	33
Bangka Tengah	147	37	2	186

Catatan/Note:

Sumber/Source: Dinas Pendidikan Kabupaten Bangka Tengah/Education Services of Bangka Tengah Regency

Tabel
Table 4.1.37

Jumlah Kursus-Kursus yang Diselenggarakan Bidang Pendidikan Masyarakat Kanwil Dinas Pendidikan dan Swasta di Kabupaten Bangka Tengah, 2022
Number of Courses that Organized by Society Education in Education Services and Private in Bangka Tengah Regency, 2022

Kecamatan <i>Subdistrict</i>	Penyelenggara <i>Organizer</i>		
	Dinas Pendidikan <i>Education Services</i>	Swasta <i>Private</i>	Jumlah <i>Total</i>
(1)	(2)	(3)	(4)
Koba			
Lubuk Besar			
Pangkalan Baru			
Namang			
Sungai Selan			
Simpang Katis			
Bangka Tengah			

Catatan/Note:

Sumber/Source: Dinas Pendidikan Kabupaten Bangka Tengah/Education Services of Bangka Tengah Regency

Tabel 4.1.38 Jumlah Gelanggang/Balai Pemuda (selain milik swasta) di Kabupaten Bangka Tengah, 2022
The Number of Venue/Youth Center (except the private property) in Bangka Tengah Regency, 2022

Kecamatan Subdistrict	2019	2020	2021	2022
(1)	(2)	(3)	(4)	(5)
Koba	14	13	13	11
Lubuk Besar	13	13	13	9
Pangkalan Baru	11	11	11	12
Namang	9	9	9	8
Sungai Selan	8	8	8	13
Simpang Katis	7	7	7	10
Bangka Tengah	62	61	61	63

Catatan/Note:

Sumber/Source: Dinas Kebudayaan, Pariwisata, Kepemudaan dan Olahraga Kabupaten Bangka Tengah/Department of Culture, Tourism, Youth and Sports of Bangka Tengah Regency

Tabel
Table 4.1.39

Jumlah Sarana dan Prasarana Olahraga Menurut Kondisi di Kabupaten Bangka Tengah, 2022
Number of Sports Facilities and Infrastructures by Subdistrict in Bangka Tengah Regency, 2022

Kecamatan <i>Subdistrict</i>	Lapangan Olahraga/ <i>Sport Field</i>						
	Sepak Bola <i>Foot Ball</i>	Tenis, Tennis Meja <i>Tennis, Table Tennis</i>	Volly <i>Volley</i>	Basket <i>Basket Ball</i>	Bulu Tangkis <i>Badminton</i>	Golf <i>Golf</i>	Kolam Renang <i>Swimming Pool</i>
(1)	(2)	(3)	(4)	(5)	(6)	(7)	(8)
Koba	17	7	27	8	21	0	0
Lubuk Besar	16	0	16	2	10	0	0
Pangkalan Baru	7	1	15	5	5	0	1
Namang	10	1	17	4	4	0	0
Sungai Selan	21	0	25	3	16	0	0
Simpang Katis	17	0	21	0	12	0	0
Bangka Tengah	88	9	121	22	68	0	1

Catatan/*Note:*

Sumber/*Source:* Dinas Kebudayaan, Pariwisata, Kepemudaan dan Olahraga Kabupaten Bangka Tengah/*Department of Culture, Tourism, Youth and Sports of Bangka Tengah Regency*

4.2 KESEHATAN HEALTH

Tabel 4.2.1 **Jumlah Desa¹/Kelurahan Yang Memiliki Sarana Kesehatan Menurut Kecamatan di Kabupaten Bangka Tengah, 2020 – 2022**
Number of Villages¹ Having Health Facilities by Subdistrict in Bangka Tengah Regency, 2019 - 2022

Kecamatan Subdistrict	Rumah Sakit Hospital		
	2020	2021	2022
(1)	(2)	(3)	(4)
Koba	1	1	...
Lubuk Besar	-	-	...
Pangkalan Baru	1	2	...
Namang	-	1	...
Sungai Selan	-	-	...
Simpang Katis	-	-	...
Bangka Tengah	2	4	...

Bersambung /Continued

Lanjutan Tabel/*Continued Table* 4.2.1

Kecamatan <i>Subdistrict</i>	Rumah Sakit Bersalin <i>Maternity Hospital</i>		
	2020	2021	2022
(1)	(5)	(6)	(7)
Koba	–	–	...
Lubuk Besar	–	–	...
Pangkalan Baru	–	–	...
Namang	–	–	...
Sungai Selan	–	–	...
Simpang Katis	–	–	...
Bangka Tengah	–	–	...

Bersambung /*Continued*

Lanjutan Tabel/*Continued Table 4.2.1*

Kecamatan <i>Subdistrict</i>	Poliklinik <i>Polyclinic</i>		
	2020	2021	2022
(1)	(8)	(9)	(10)
Koba	–	–	...
Lubuk Besar	–	–	...
Pangkalan Baru	2	2	...
Namang	–	–	...
Sungai Selan	–	–	...
Simpang Katis	1	1	...
Bangka Tengah	3	3	...

Bersambung /*Continued*

Lanjutan Tabel/*Continued Table 4.2.1*

Kecamatan <i>Subdistrict</i>	Puskesmas <i>Public Health Center</i>		
	2020	2021	2022
(1)	(11)	(12)	(13)
Koba	1	1	...
Lubuk Besar	2	2	...
Pangkalan Baru	2	2	...
Namang	1	1	...
Sungai Selan	2	2	...
Simpang Katis	1	1	...
Bangka Tengah	9	9	...

Bersambung /Continued

Lanjutan Tabel/*Continued Table 4.2.1*

Kecamatan <i>Subdistrict</i>	Puskesmas Pembantu <i>Subsidiary of Public Health Center</i>		
	2020	2021	2022
(1)	(14)	(15)	(16)
Koba	–	–	...
Lubuk Besar	–	–	...
Pangkalan Baru	–	1	...
Namang	–	–	...
Sungai Selan	–	–	...
Simpang Katis	–	–	...
Bangka Tengah	–	1	...

Bersambung /Continued

Lanjutan Tabel/*Continued Table 4.2.1*

Kecamatan <i>Subdistrict</i>	Apotek <i>Pharmacy</i>		
	2020	2021	2022
(1)	(17)	(18)	(19)
Koba	9	3	...
Lubuk Besar	-	1	...
Pangkalan Baru	7	6	...
Namang	1	1	...
Sungai Selan	2	2	...
Simpang Katis	2	2	...
Bangka Tengah	21	15	...

Catatan/*Note*: ¹ Desa pada tabel ini termasuk Unit Permukiman Transmigrasi (UPT) yang masih dibina oleh kementerian terkait dan nagari di Provinsi Sumatera Barat/*Villages in this table include Transmigration Settlement Unit which is still fostered by the relevant ministries and the nagari in the Province of Sumatera Barat*

Sumber/*Source*: BPS, Pendataan Potensi Desa (Podes)/*BPS-Statistics Indonesia, Village Potential Data Collecting*

Tabel 4.2.2 Jumlah Fasilitas Kesehatan Menurut Kecamatan di Kabupaten Bangka Tengah, 2022
Number of Health Facilities by Subdistrict in Bangka Tengah Regency, 2022

Kecamatan Subdistrict	Rumah Sakit Hospital	Rumah Bersalin Maternity Hospital	Puskesmas Public Health Center	Posyandu Maternal and Child Health Center
(1)	(2)	(3)	(4)	(5)
Koba	1	0	1	24
Lubuk Besar	0	0	2	26
Pangkalan Baru	2	0	2	29
Namang	1	0	1	11
Sungai Selan	0	0	2	35
Simpang Katis	0	0	1	15
Bangka Tengah	4	0	9	140

Bersambung /Continued

Lanjutan Tabel/*Continued Table 4.2.2*

Kecamatan <i>Subdistrict</i>	Klinik/Balai Kesehatan <i>Clinic/Health Center</i>	Pustu <i>Helper Local Government Clinic</i>	Apotik <i>Pharmacy</i>	Pedagang Besar Farmasi <i>Pharmaceutical Wholesalers</i>
(1)	(6)	(7)	(8)	(9)
Koba	3	0	10	0
Lubuk Besar	0	0	2	0
Pangkalan Baru	3	1	16	1
Namang	1	3	2	0
Sungai Selan	0	8	3	0
Simpang Katis	1	1	3	0
Bangka Tengah	8	13	36	1

Catatan/*Note:*Sumber/*Source:* Dinas Kesehatan Kabupaten Bangka Tengah/*Health Services of Bangka Tengah Regency*

Tabel
Table 4.2.3

Jumlah Rumah Sakit Umum, Rumah Sakit Khusus, Rumah Sakit/Rumah Bersalin, Puskesmas, Klinik/Balai Kesehatan, Posyandu, dan Polindes Menurut Kecamatan di Kabupaten Bangka Tengah, 2021 dan 2022

Number of General Hospital, Special Hospital, Maternity Hospital and Public Health Center, Medical Clinic, Integrated Service Post, Village maternity Cottage by Subdistrict in Bangka Tengah Regency, 2021 and 2022

Kecamatan Subdistrict	Rumah Sakit Umum General Hospital		Rumah Sakit Khusus Special Hospital	
	2021	2022	2021	2022
(1)	(2)	(3)	(4)	(5)
Koba	1	1	-	-
Lubuk Besar	-	0	-	-
Pangkalan Baru	2	2	-	-
Namang	1	1	-	-
Sungai Selan	-	0	-	-
Simpang Katis	-	0	-	-
Bangka Tengah	4	4	-	-

Bersambung /Continued

Lanjutan Tabel/*Continued Table* 4.2.3

Kecamatan <i>Subdistrict</i>	Rumah Sakit Bersalin/ Rumah Bersalin <i>Maternity Hospital</i>		Puskesmas <i>Public Health Center</i>	
	2021	2022	2021	2022
(1)	(6)	(7)	(8)	(9)
Koba	-	-	1	1
Lubuk Besar	-	-	2	2
Pangkalan Baru	-	-	2	2
Namang	-	-	1	1
Sungai Selan	-	-	2	2
Simpang Katis	-	-	1	1
Bangka Tengah	-	-	Bergabung /<i>Continued</i>	

Lanjutan Tabel/*Continued Table 4.2.3*

Kecamatan <i>Subdistrict</i>	Klinik/Balai Kesehatan <i>Medical Clinic</i>		Posyandu <i>Integrated Service Post</i>		Polindes <i>Village Maternity Cottage</i>	
	2021	2022	2021	2022	2021	2022
(1)	(10)	(11)	(12)	(13)	(14)	(15)
Koba	1	3	24	24	10	
Lubuk Besar	-	0	26	26	12	
Pangkalan Baru	2	3	29	29	12	
Namang	-	1	11	11	7	
Sungai Selan	-	0	35	35	14	
Simpan Katis	1	1	15	15	10	
Bangka Tengah	4	8	140	140	65	

Catatan/*Note:*Sumber/*Source:* Dinas Kesehatan Kabupaten Bangka Tengah/*Health Services of Bangka Tengah Regency*

Tabel
Table 4.2.4**Jumlah Tenaga Kesehatan Menurut Kecamatan di Kabupaten Bangka Tengah, 2022**
Number of Medical Personnel by Subdistrict in Bangka Tengah Regency, 2022

Kecamatan Subdistrict	Dokter*) Doctor*)	Perawat Nurse	Bidan Midwife	Farmasi Pharma- ceutical	Ahli Gizi Nutritionist
(1)	(2)	(3)	(4)	(5)	(6)
Koba					
Lubuk Besar					
Pangkalan Baru					
Namang					
Sungai Selan					
Simpang Katis					
Bangka Tengah					

Catatan/Note: *) Dokter umum dan dokter gigi

Sumber/Source: Dinas Kesehatan Kabupaten Bangka Tengah/Health Services of Bangka Tengah Regency

Tabel
Table 4.2.5**Jumlah Tenaga Kesehatan Menurut Unit Kerja di Kabupaten
Bangka Tengah, 2022**
**Number of Health Personnel by Work Unit in Bangka Tengah
Regency, 2022**

Unit Kerja <i>Work Unit</i>	Tenaga Keperawatan <i>Nursing Personnel</i>	Tenaga Kebidanan <i>Midwifery Personnel</i>	Tenaga Kefarmasian <i>Pharmacy Personnel</i>	
			Tenaga Teknis Kefarmasian <i>Pharmaceu- tical Engineering Personnel</i>	Apoteker <i>Pharmacist</i>
(1)	(2)	(3)	(4)	(5)
Koba	10	25	0	2
Lubuk Besar	14	26	0	2
Perlang	9	11	0	1
Pangkalan Baru	5	13	0	1
Benteng	13	9	0	1
Namang	10	14	0	1
Sungai Selan	23	20	0	1
Lampur	8	8	0	1
Simpang Katis	15	15	0	1
RSUD BANGKA TENGAH	135	41	5	10
RS SILOAM	70	12	5	6
RS Bhayangkara	40	11	1	2
RS Pratama Bangka Tengah	17	13	0	1
Bangka Tengah	369	218	11	30

Bersambung /Continued

Lanjutan Tabel/*Continued Table 4.2.5*

Unit Kerja <i>Work Unit</i>	Tenaga Kesehatan <i>Health Personnel</i>				
	Kesehatan Masyarakat <i>Public Health</i>	Kesehatan Lingkungan <i>Environmental Health</i>	Tenaga Gizi <i>Nutritionist</i>	Tenaga Keterampilan <i>Therapist</i>	Teknisi Medis <i>Medical Technician</i>
(1)	(6)	(7)	(8)	(9)	(10)
Koba	4	2	2	0	3
Lubuk Besar	3	1	2	0	2
Perlang	5	3	2	0	3
Pangkalan Baru	3	2	2	0	4
Benteng	3	1	1	0	4
Namang	3	2	3	0	2
Sungai Selan	6	2	2	0	3
Lampur	2	2	1	0	3
Simpang Katis	4	2	2	0	4
RSUD BANGKA TENGAH	12	4	8	5	15
RS SILOAM	0	1	2	5	1
RS Bhayangkara	0	2	2	1	3
RS Pratama Bangka Tengah	1	1	2	0	2
Bangka Tengah	46	25	31	11	49

Catatan/*Note:*Sumber/*Source:* Dinas Kesehatan Kabupaten Bangka Tengah/*Health Services of Bangka Tengah Regency*

Tabel
Table 4.2.6

Jumlah Dokter Spesialis, Dokter Umum, dan Dokter Gigi Menurut Sarana Pelayanan Kesehatan di Kabupaten Bangka Tengah, 2022
Number of Specialist Doctor, Generalist Doctor, and Dentist by Health Service Facilities in Bangka Tengah Regency, 2022

Sarana Pelayanan Kesehatan Health Service Facilities	Dokter Spesialis Specialist Doctor	Dokter Umum Generalist Doctor	Dokter Gigi Dentist
(1)	(2)	(3)	(4)
Koba	-	10	1
Lubuk Besar	-	6	1
Perlang	-	4	0
Pangkalan Baru	-	4	1
Benteng	-	3	1
Namang	-	3	1
Sungai Selan	-	4	1
Lampur	-	3	1
Simpang Katis	-	3	1
RSUD BANGKA TENGAH	22	13	3
RS SILOAM	29	13	3
RS Bhayangkara	11	7	2
RS Pratama Bangka Tengah	0	5	1
Bangka Tengah	62	78	17

Catatan/Note:

Sumber/Source: Dinas Kesehatan Kabupaten Bangka Tengah/Health Services of Bangka Tengah Regency

Tabel
Table 4.2.7**Jumlah Tenaga Kerja Menurut Jenis Tenaga Kesehatan di
RSUD Bangka Tengah, 2022**
*Number of Worker by Type of Health Workers in Regional
Public Hospital in Bangka Tengah General Hospital, 2022*

Tenaga Kesehatan <i>Type of Health Workers</i>	PNS		Honor		Mitra Spesialis	Jumlah <i>Total</i>
	PNS	CPNS	Honor	PTT		
(1)	(2)	(3)	(4)	(5)	(6)	(7)
Tenaga Medis/Dokter Spesialis	17	0	0	0	3	20
Tenaga Medis/Dokter Umum	10	1	0	6	0	17
Tenaga Medis/Dokter gigi	3	0	0	0	1	4
Perawat (Nurse)	87	0	52	0	0	139
Bidan (Midwives)	33	6	6	0	0	45
Farmasi (Pharmacy)	16	0	7	0	0	23
Tenaga Kesehatan Lainnya	58	0	5	0	0	63
Tenaga Non Kesehatan	5	0	82	0	0	87
Pejabat struktural	14	0	0	0	0	14
Bangka Tengah	243	7	152	6	4	412

Catatan/Note:

Sumber/Source: Dinas Kesehatan Kabupaten Bangka Tengah/Health Services of Bangka Tengah Regency

Tabel 4.2.8 Jumlah Kasus 10 Penyakit Terbanyak di Kabupaten Bangka Tengah, 2022
Table *Number of Cases of The 10 Most Diseases in Bangka Tengah Regency, 2022*

Jenis Penyakit <i>Types of Diseases</i>	Laki-laki <i>Male</i>	Perempuan <i>Female</i>	Jumlah Kasus <i>Number of Cases</i>
(1)	(2)	(3)	(4)
HIPERTENSI	4 580	4 871	9 451
ISPA	2 678	3 495	6 173
DYPEPSIA	3 019	3 181	6 200
DM	2 314	2 026	4 340
FEBRIS	1 498	1 562	3 060
COMMON COLD	1 431	1 292	2 723
Peny. sistem otot & jar. pengikat	1 320	925	2 245
GASTRITIS	789	678	1 467
CHEPALGIA	467	579	1 046
KARIES GIGI	478	450	928
Bangka Tengah	18 574	19 059	37 633

Catatan/Note:

Sumber/Source: Dinas Kesehatan Kabupaten Bangka Tengah/Health Services of Bangka Tengah Regency

Tabel
Table 4.2.9

Jumlah Kasus HIV/AIDS, IMS, DBD, Diare, TB, dan Malaria Menurut Kecamatan di Kabupaten Bangka Tengah, 2022
Number of Cases of HIV/AIDS, Sexually Transmitted Infection, Dengue Fever, Diarrhea, Tuberculosis (TB) and Malaria by Subdistrict in Bangka Tengah Regency, 2022

Kecamatan Subdistrict	HIV	AIDS	IMS Sexually Transmitted Infection	DBD Dengue Fever	Diare Diarrhea	TB Tuber- culosis	Malaria
(1)	(2)	(3)	(4)	(5)	(6)	(7)	(8)
Koba	1	0	0	30	72	33	0
Lubuk Besar	5	0	0	15	225	9	1
Pangkalan Baru	4	1	0	36	130	24	2
Namang	1	0	0	12	76	5	0
Sungai Selan	1	1	0	16	94	24	0
Simpang Katis	0	0	0	19	41	8	0
Bangka Tengah	4	2	0	128	638	103	3

Catatan/Note:

Sumber/Source: Dinas Kesehatan Kabupaten Bangka Tengah/Health Services of Bangka Tengah Regency

Tabel
Table 4.2.10

Jumlah Pasien dan Jumlah Kunjungan Orang Dengan Gangguan Jiwa (ODGJ) Berat di Sarana Pelayanan Kesehatan Kabupaten Bangka Tengah, 2022
Number of Patients and Number of Visits of People With Severe Mental Disorders at Health Service Facilities of Bangka Tengah Regency, 2022

Sarana Pelayanan Kesehatan Health Service Facilities	2020		2021		2022	
	Jumlah Pasien ODGJ Berat Mental Disorders Patient	Kunjungan Pasien ODGJ Patient Visits	Jumlah Pasien ODGJ Berat Mental Disorders Patient	Kunjungan Pasien ODGJ Patient Visits	Jumlah Pasien ODGJ Berat Mental Disorders Patient	Kunjungan Pasien ODGJ Patient Visits
(1)	(2)	(3)	(4)	(5)	(6)	(7)
Puskesmas Koba	63	754	65	758	53	296
Puskesmas Lubuk Besar	28	276	28	308	25	150
Puskesmas Pangkalan Baru	45	480	46	552	34	116
Puskesmas Benteng	39	219	42	462	21	103
Puskesmas Namang	32	312	30	360	20	104
Puskesmas Sungai Selan	32	205	31	372	21	100
Puskesmas Lampung	25	300	27	324	30	174
Puskesmas Simpang Katis	41	444	40	480	42	184
RSUD BANGKA TENGAH	0	0	0	0	0	0
Puskesmas Perlang	22	276	30	341	19	134
RS SILOAM	0	0	0	0	0	0
Bangka Tengah	327	3 266	339	3 957	265	1 361

Catatan/Note:

Sumber/Source: Dinas Kesehatan Kabupaten Bangka Tengah/Health Services of Bangka Tengah Regency

Tabel
Table 4.2.11**Jumlah Klinik Keluarga Berencana (KKB), Pos Pelayanan Keluarga Berencana Desa (PPKBD), dan PLKB Menurut Kecamatan di Kabupaten Bangka Tengah, 2022**
Number of Family Planning Clinics, Village Family Planning Service Units, PPLKB and PLKB by Subdistrict in Bangka Tengah Regency, 2022

Kecamatan Subdistrict	KKB Family Planning Clinics	PPKBD Village Family Planning Service Units	PPLKB	PLKB
(1)	(2)	(3)	(4)	(5)
Koba	4	40	1	3
Lubuk Besar	2	32	1	4
Pangkalan Baru	3	42	1	4
Namang	2	28	1	3
Sungai Selan	2	40	1	5
Simpang Katis	1	32	1	3
Bangka Tengah	14	214	6	22

Catatan/Note:

Sumber/Source: Dinas Pengendalian Penduduk, Keluarga Berencana, Pemberdayaan Perempuan dan Perlindungan Anak Kabupaten Bangka Tengah/Department of Population Control, Family Planning, Women Empowerment and Child Protection of Bangka Tengah Regency

Tabel
Table 4.2.12**Jumlah Peserta KB Baru Menurut Alat Kontrasepsi dan Kecamatan di Kabupaten Bangka Tengah, 2022**
Number of New Family Planning Participant by Contraception Method and Subdistrict in Bangka Tengah Regency, 2022

Kecamatan Subdistrict	Jenis Kontrasepsi Types of Contraceptive				
	IUD	Pil Pill	Kondom Condom	MOP Vasectomy	MOW Tubectomy
(1)	(2)	(3)	(4)	(5)	(6)
Koba	35	145	87	0	52
Lubuk Besar	19	85	47	4	21
Pangkalan Baru	40	455	153	0	32
Namang	20	39	23	0	6
Sungai Selan	37	308	132	0	5
Simpang Katis	38	213	69	0	3
Bangka Tengah	189	1 245	511	4	119

Bersambung /Continued

Lanjutan Tabel/*Continued Table* 4.2.12

Kecamatan <i>Subdistrict</i>	Jenis Kontrasepsi <i>Types of Contraceptive</i>			Jumlah <i>Total</i>
	Implan <i>Implant</i>	Suntikan <i>Injection</i>	Obat Vag	
(1)	(2)	(3)	(4)	
Koba	17	322	0	658
Lubuk Besar	36	359	0	571
Pangkalan Baru	56	756	0	1 492
Namang	35	167	0	290
Sungai Selan	34	724	0	1 240
Simpang Katis	14	499	0	836
Bangka Tengah	192	2 827	0	5 087

Catatan/*Note*:

Sumber/*Source*: Dinas Pengendalian Penduduk, Keluarga Berencana, Pemberdayaan Perempuan dan Perlindungan Anak Kabupaten Bangka Tengah/*Department of Population Control, Family Planning, Women Empowerment and Child Protection of Bangka Tengah Regency*

Tabel 4.2.13 **Jumlah Pasangan Usia Subur dan Peserta KB Menurut Kecamatan di Kabupaten Bangka Tengah, 2022**
Table **Number of Eligible Couples and Family Planning Participants by Subdistrict in Bangka Tengah Regency, 2022**

Kecamatan Subdistrict	Pasangan Usia Subur Copules of Childbearing Age	Target Target	Jenis Kontrasepsi Types of Contraceptive		
			IUD	Pil Pill	Kondom+Ovag Condom+Ovag
(1)	(2)	(3)	(4)	(5)	(6)
Koba	6 592	4 393	487	1 329	331
Lubuk Besar	5 773	4 494	184	896	229
Pangkalan Baru	7 549	5 954	222	1 524	178
Namang	3 340	1 700	184	652	121
Sungai Selan	6 958	4 099	420	1 013	153
Simpang Katis	6 332	4 825	330	1 463	286
Bangka Tengah	36 544	25 465	1 827	6 877	1 298

Bersambung /Continued

Lanjutan Tabel/*Continued Table* 4.2.13

Kecamatan <i>Subdistrict</i>	Jenis Kontrasepsi <i>Types of Contraceptive</i>			Persentase dari PUS <i>Percentage of PUS</i>	Persentase dari Target <i>Percentage of Target</i>
	Implan, MOP+MOW <i>Implant, MOP+MOW</i>	Suntikan Injection	Jumlah Total		
(1)	(4)	(5)	(6)	(7)	(8)
Koba	425	3 162	5 734	86,98	130,53
Lubuk Besar	522	2 969	4 800	83,15	106,81
Pangkalan Baru	464	3 482	5 870	77,76	98,59
Namang	253	1 612	2 822	84,49	166,00
Sungai Selan	436	3 464	5 486	78,84	133,84
Simpang Katis	311	2 704	5 094	80,45	105,58
Bangka Tengah	2 411	17 393	29 806	492	741

Catatan/*Note*:

Sumber/*Source*: Dinas Pengendalian Penduduk, Keluarga Berencana, Pemberdayaan Perempuan dan Perlindungan Anak Kabupaten Bangka Tengah/*Department of Population Control, Family Planning, Women Empowerment and Child Protection of Bangka Tengah Regency*

Tabel 4.2.14 Jumlah Kunjungan K4, Kurang Energi Kronis (KEK), dan Mendapat Tablet Zat Besi (Fe) di Kabupaten Bangka Tengah, 2022
Number of Pregnant Women, Those with One Visit and Four Visits of Antenatal Care, Chronic Energy Deficiency (CED) and Receiving Iron Supplement in Bangka Tengah Regency, 2022

Kecamatan Subdistrict	Jumlah Ibu Hamil Pregnant Women	Melakukan Kunjungan K1 K1 Visit	Melakukan Kunjungan K4 K4 Visit	KEK CED	Menda- pat Zat Besi (Fe1) Receiving Iron Sup- plement	Menda- pat Zat Besi (Fe3) Receiving Iron Sup- plement
(1)	(2)	(3)	(4)	(5)	(6)	(7)
Koba	740	404	354	27	722	735
Lubuk Besar	564	307	258	55	584	525
Pangkalan Baru	1 013	503	438	97	982	878
Namang	302	167	155	20	313	300
Sungai Selan	632	362	345	66	649	651
Simpang Katis	479	258	225	35	467	442
Bangka Tengah	3 730	2 001	1 775	300	3 717	3 531

Catatan/Note:

Sumber/Source: Dinas Kesehatan Kabupaten Bangka Tengah/Health Services of Bangka Tengah Regency

Tabel
Table 4.2.15

Jumlah Bayi Lahir, Bayi Berat Badan Lahir Rendah (BBLR), BBLR Dirujuk, dan Bergizi Buruk Menurut Kecamatan di Kabupaten Bangka Tengah, 2022
Number of Births, Babies with Low Birth Weights (LBW), Terated LBW, and Malnutrition Cases by Subdistrict in Bangka Tengah Regency, 2022

Kecamatan Subdistrict	Bayi Lahir Hidup Life Birth	Bayi Lahir Mati Life Birth	BBLR LBW		Gizi Buruk Malnutrition
			Jumlah Total	Dirujuk Treated	
(1)	(2)	(3)	(4)	(5)	(6)
Koba	292	3	9	7	0
Lubuk Besar	206	4	8	11	3
Pangkalan Baru	408	5	10	9	0
Namang	158	2	6	8	2
Sungai Selan	268	0	7	11	2
Simpang Katis	198	6	13	12	1
Bangka Tengah	1 530	20	53	58	8

Catatan/Note:

Sumber/SOURCE: Dinas Kesehatan Kabupaten Bangka Tengah/Health Services of Bangka Tengah Regency

Tabel
Table 4.2.16**Jumlah Kelahiran dan Kematian Bayi dan Balita Menurut Kecamatan dan Puskesmas di Kabupaten Bangka Tengah, 2022****Number of Birth and Death Infant and Baby Under Five by Subdistrict and Public Health Center in Bangka Tengah Regency, 2022**

Kecamatan Subdistrict	Puskesmas Public Health Center	Lahir Hidup Life Birth	Lahir Mati Death Birth	Jumlah Total	Persentase Lahir Mati Percentage of Death Birth
(1)	(2)	(3)	(4)	(5)	(6)
Koba	Koba	292	3	295	1,03
Lubuk Besar	Lubuk Besar	130	1	131	0,77
	Perlang	76	3	79	3,95
Pangkalan Baru	Pangkalan Baru	241	5	246	2,07
	Benteng	167	0	167	0,00
Namang	Namang	158	2	160	1,27
Sungai Selan	Sungai Selan	137	0	137	0,00
	Lampur	131	0	131	0,00
Simfang Katis	Simfang Katis	198	6	204	3,03
Bangka Tengah		1 530	20	1 550	1,29

Bersambung /Continued

Lanjutan Tabel/*Continued Table* 4.2.16

Kecamatan Subdistrict	Puskesmas Public Health Center	Bayi Mati Died Babies	Jumlah Balita Total of Baby Under Five	Jumlah Balita Mati Total of Died Baby Under Five	Keterangan Explanation
(1)	(2)	(7)	(8)	(9)	(1-)
Koba	Koba	0	2 587	0	-
Lubuk Besar	Lubuk Besar	2	1 120	2	-
	Perlang	1	915	1	-
Pangkalan Baru	Pangkalan Baru	0	1 113	0	-
	Benteng	0	891	0	-
Namang	Namang	0	1 167	0	-
Sungai Selan	Sungai Selan	0	1 342	0	-
	Lampur	0	1 155	0	-
Simpang Katis	Simpang Katis	0	1 348	0	-
Bangka Tengah		3	11 638	3	-

Catatan/*Note:*Sumber/*Source:* Dinas Kesehatan Kabupaten Bangka Tengah/*Health Services of Bangka Tengah Regency*

Tabel 4.2.17 Jumlah Kematian Maternal Menurut Kecamatan dan Puskesmas di Kabupaten Bangka Tengah, 2022
Table *Number of Maternal Mortality by Subdistrict and Public Health Center in Bangka Tengah Regency, 2022*

Kecamatan Subdistrict	Puskesmas Public Health Center	Lahir Hidup Life Birth	Kematian Maternal Maternal Death			Jumlah Total
			Kematian Ibu Hamil Death of Pregnant Mother	Kematian Ibu Bersalin Death of Bearing Mother	Kematian Ibu Nifas Death of Porturition Mother	
(1)	(2)	(3)	(4)	(5)	(6)	(7)
Koba	Koba	292			2	2
Lubuk Besar	Lubuk Besar	130		1		1
	Perlang	76		1		1
Pangkalan Baru	Pangkalan Baru	241				0
	Benteng	167		1		1
Namang	Namang	158			1	1
Sungai Selan	Sungai Selan	137				0
	Lampur	131	1			1
Simpang Katis	Simpang Katis	198				0
Bangka Tengah		1 530	1	3	3	7

Catatan/Note:

Sumber/Source: Dinas Kesehatan Kabupaten Bangka Tengah/Health Services of Bangka Tengah Regency

Tabel
Table 4.2.18

Persentase Balita yang Pernah Mendapat Imunisasi Menurut Jenis Imunisasi di Kabupaten Bangka Tengah, 2022

Percentage of Children Under Five Years Who Had Immunization by Type of Immunization in Bangka Tengah Regency, 2022

Kecamatan Subdistrict	BCG	DPT	Polio	Hepatitis B	Campak Measles
(1)	(2)	(3)	(4)	(5)	(6)
Koba
Lubuk Besar
Pangkalan Baru
Namang
Sungai Selan
Simpang Katis
Bangka Tengah	82,31	77,46	78,59	83,68	62,76

Catatan/Note:

Sumber/SOURCE: BPS Kabupaten Bangka Tengah/BPS-Statistics of Bangka Tengah Regency

Tabel
Table 4.2.19

Persentase Penduduk Usia 15 Tahun Ke Atas yang Merokok dalam Sebulan Terakhir Menurut Kecamatan dan Kelompok Umur di Kabupaten Bangka Tengah, 2022
Percentage of People Aged 15 Years and Above Who are Smoking During a Month Prior to The Survey by Subdistrict and Age Group in Bangka Tengah Regency, 2022

Kecamatan Subdistrict	15-24	25-34	35-44	45-54	55-64	65+
(1)	(2)	(3)	(4)	(5)	(6)	(7)
Koba
Lubuk Besar
Pangkalan Baru
Namang
Sungai Selan
Simpang Katis
Bangka Tengah						

Catatan/Note: ...

Sumber/Source: BPS Kabupaten Bangka Tengah, Survei Sosial Ekonomi Nasional (Susenas)/BPS-Statistics of Bangka Tengah Regency, National Socioeconomic Survey

Tabel 4.2.20
Table

Persentase Penduduk yang Mempunyai Keluhan Kesehatan dan Berobat Jalan Selama Sebulan Terakhir Menurut Kecamatan, 2017–2021
Percentage of People Who Had Health Complaint and Had Outpatient During a Month Prior to the Survey by Subdistrict, 2017-2021

Kecamatan Subdistrict	2017	2018	2019	2020	2021
(1)	(2)	(3)	(4)	(5)	(6)
Koba
Lubuk Besar
Pangkalan Baru
Namang
Sungai Selan
Simpang Katis
Bangka Tengah	53,05	50,33		45,65	

Catatan/Note: ...

Sumber/Source: BPS, Survei Sosial Ekonomi Nasional (Susenans)/BPS-Statistics Indonesia, National Socioeconomic Survey

4.3 AGAMA DAN SOSIAL LAINNYA RELIGION AND OTHER SOCIAL AFFAIRS

Tabel 4.3.1 Jumlah Penduduk Menurut Kecamatan dan Agama yang Dianut di Kabupaten Bangka Tengah, 2022
Population by Subdistrict and Religion in Bangka Tengah Regency, 2022

Kecamatan Subdistrict	Islam	Protestan Protestant	Katolik Catholic	Hindu	Budha Buddha	Konghucu Confusius	Kepercayaan Others
(1)	(2)	(3)	(4)	(5)	(6)	(7)	(8)
Koba	39 559	1 089	1 162	9	1 133	1 058	0
Lubuk Besar	30 198	2 431	2 694	5	3 553	4 101	0
Pangkalan Baru	36 125	222	153	0	255	81	0
Namang	25 662	58	242	8	354	177	0
Sungai Selan	15 371	555	277	10	546	522	0
Simpang Katis	29 902	686	535	31	194	1 152	0
Bangka Tengah	176 817	5 041	5 063	63	6 035	7 091	0

Catatan/Note: ...

Sumber/Source: Dinas Kependudukan dan Pencatatan Sipil Kabupaten Bangka Tengah/Demography and Civil Registration Services of Bangka Tengah Regency

Tabel
Table 4.3.2

Jumlah Tempat Peribadatan Menurut Kecamatan di Kabupaten Bangka Tengah, 2022
Number of Places of Worship by Subdistrict in Bangka Tengah Regency, 2022

Kecamatan Subdistrict	Masjid Mosque	Mushola Pray Room	Gereja Churh	Kelenteng China Temple	Pura Temple	Vihara
(1)	(2)	(3)	(4)	(5)	(6)	(7)
Koba	27	46	4	3	3	3
Lubuk Besar	33	35	8	3	0	1
Pangkalan Baru	26	43	6	5	0	3
Namang	10	16	2	1	0	1
Sungai Selan	25	34	4	2	0	1
Simpang Katis	17	43	0	3	0	1
Bangka Tengah	138	217	24	17	3	10

Catatan/Note: ...

Sumber/Source: Kementerian Agama Kabupaten Bangka Tengah/Religion Service of Bangka Tengah Regency

Tabel 4.3.3 **Jumlah Nikah Menurut Kecamatan di Kabupaten Bangka Tengah, 2020 - 2022**
Table **Number of Marriage by Subdistrict in Bangka Tengah Regency, 2020 - 2022**

Kecamatan Subdistrict	Nikah/Married		
	2020	2021	2022
(1)	(2)	(3)	(4)
Koba	225	267	261
Lubuk Besar	201	158	203
Pangkalan Baru	190	170	204
Namang	101	102	113
Sungai Selan	222	232	288
Simpang Katis	198	175	207
Bangka Tengah	1 137	1 104	1 276

Catatan/Note: ...

Sumber/Source: Kementerian Agama Kabupaten Bangka Tengah/Religion Service of Bangka Tengah Regency

Tabel
Table 4.3.4

Jumlah Jemaah Haji yang Berangkat Menurut Jenis Kelamin di Kabupaten Bangka Tengah, 2019 - 2022
Number of Haji Pilgrim Who Go by Sex in Bangka Tengah Regency, 2019 - 2022

Kecamatan Subdistrict	2020		2021		2022	
	Laki-laki Male	Perempuan Female	Laki-laki Male	Perempuan Female	Laki-laki Male	Perempuan Female
(1)	(2)	(3)	(4)	(5)		
Koba	-	-	-	-	8	10
Lubuk Besar	-	-	-	-		1
Pangkalan Baru	-	-	-	-	1	1
Namang	-	-	-	-	3	5
Sungai Selan	-	-	-	-	2	3
Simpang Katis	-	-	-	-	7	6
Bangka Tengah	-	-	-	-	21	26

Catatan/Note: Tahun 2020 jemaah haji tidak diberangkatkan disebabkan oleh wabah Covid 19/ In 2020 the pilgrims were not dispatched due to the Covid 19

Sumber/Source: Kementerian Agama Kabupaten Bangka Tengah/Religion Service of Bangka Tengah Regency

4.4 KEMISKINAN POVERTY

Tabel 4.4.1 **Garis Kemiskinan, Jumlah, dan Persentase Penduduk Miskin di Kabupaten Bangka Tengah, 2013–2022**
Table 4.4.1 **Poverty Line, Number, and Percentage of Poor People in Bangka Tengah Regency, 2013–2022**

Tahun ¹ Year ¹	Garis Kemiskinan (rupiah/kapita/bulan) Poverty Line (rupiah/capita/month)	Jumlah Penduduk Miskin (ribu) Number of Poor People (thousand)	Persentase Penduduk Miskin Percentage of Poor People
(1)	(2)	(3)	(4)
2013	479 479	9,50	5,46
2014	512 240	9,41	5,27
2015	528 720	10,19	5,67
2016	586 445	10,36	5,64
2017	653 308	11,39	6,07
2018	680 907	11,12	5,81
2019	693 842	9,80	5,02
2020	721 331	9,64	4,85
2021	735 479	10,03	5,13
2022	773 509	9,61	4,86

Catatan/Note: ...

Sumber/Source: Dinas Kependudukan dan Pencatatan Sipil Kabupaten Bangka Tengah/Demography and Civil Registration Services of Bangka Tengah Regency

Tabel
Table 4.4.2**Indeks Kedalaman Kemiskinan dan Indeks Keparahan Kemiskinan di Kabupaten Bangka Tengah, 2013–2022**
Poverty Gap Index and Poverty Severity Index by Region in Bangka Tengah Regency, 2013–2022

Tahun Years	Indeks Kedalaman Kemiskinan Poverty Gap Index	Indeks Keparahan Kemiskinan Poverty Severity Index
(1)	(2)	(3)
2013	0,85	0,22
2014	0,5	0,09
2015	0,84	0,20
2016	0,59	0,10
2017	0,57	0,10
2018	0,42	0,06
2019	0,52	0,10
2020	0,72	0,14
2021	0,63	0,11
2022	0,62	0,14

Catatan/Note: ¹ Referensi waktu adalah Maret/Time reference applied is March

Sumber/Source: BPS Kabupaten Bangka Tengah/BPS-Statistics of Bangka Tengah Regency

Tabel
Table 4.4.3

Rekapitulasi Dana Bantuan Kepada Penyandang Masalah Kesejahteraan Sosial (PMKS) Kabupaten Bangka Tengah, 2022
Recapitulation of Aid Data to Social Prosperity Problem Proprietor in Bangka Tengah Regency, 2022

Kegiatan Activities	Kecamatan Subdistrict		
	Koba	Lubuk Besar	Pangkalan Baru
(1)	(2)	(3)	(4)
1. Bimbingan dan Penyuluhan bagi PMKS (orang)			
2. Pemberdayaan eks penyandang penyakit sosial (orang)			
3. Peningkatan kualitas pelayanan, sarana dan prasarana rehabilitasi kesejahteraan sosial bagi PMKS (orang)			
4. Pelatihan keterampilan dan praktek belajar bagi anak terlantar termasuk anak jalanan, anak cacat dan anak nakal (orang)			
Bangka Tengah			

Bersambung /Continued

Lanjutan Tabel/*Continued Table 4.4.3*

Kegiatan Activities	Kecamatan Subdistrict		
	Namang	Sungai Selan	Simpang Katis
(1)	(5)	(6)	(7)
1. Bimbingan dan Penyuluhan bagi PMKS (orang)			
2. Pemberdayaan eks penyandang penyakit sosial (orang)			
3. Peningkatan kualitas pelayanan, sarana dan prasarana rehabilitasi kesejahteraan sosial bagi PMKS (orang)			
4. Pelatihan keterampilan dan praktek belajar bagi anak terlantar termasuk anak jalanan, anak cacat dan anak nakal (orang)			
Bangka Tengah			

Catatan/*Note:*Sumber/*Source:* Dinas Sosial, Pemberdayaan Masyarakat dan Desa Kabupaten Bangka Tengah/*Social Service, Community and Village Empowerment of Bangka Tengah Regency*

Tabel
Table 4.4.4**Jumlah Penerima Bantuan (kepala keluarga) dan Anggaran Bantuan Sosial Pangan Menurut Kecamatan, 2022**
Number of Aid Recipients (head of household) and Food Social Assistance Budget by Subdistrict, 2022

Kecamatan Subdistrict	Jumlah Penerima Bantuan (kepala keluarga)/Number of Beneficiaries (head of household)		Jumlah Anggaran (ribu rupiah) Budget Amount (thousand rupiahs)	
	Rencana Planning	Realisasi Realization	Rencana Planning	Realisasi Realization
(1)	(2)	(3)	(4)	(5)
Koba	1 295	1 224	3 108 000	2 937 600
Lubuk Besar	1 310	1 220	3 144 000	2 928 000
Pangkalan Baru	1 321	1 212	3 170 400	2 908 800
Namang	809	740	1 941 600	1 776 000
Sungai Selan	1 188	1 080	2 851 200	2 592 000
Simpang Katis	896	866	2 150 400	2 078 400
Bangka Tengah	6 819	6 342	16 365 600	15 220 800

Catatan/Note: ...

Sumber/Source: Dinas Sosial, Pemberdayaan Masyarakat dan Desa Kabupaten Bangka Tengah/Social Service, Community and Village Empowerment of Bangka Tengah Regency

Tabel
Table 4.4.5

AHH, AHLS, RLS, Pengeluaran Perkapita disesuaikan, Indeks Pembangunan Manusia di Kabupaten Bangka Tengah, 2017–2022
Life Expectancy, Expectancy Year School, Average Years of Schooling, Expenditure per Capita, Human Development Index in Bangka Tengah Regency, 2017–2022

Tahun Year	AHH <i>Life Expectancy</i>	AHLS <i>Expectancy Year School</i>	RLS <i>Average Years of Schooling</i>
(1)	(2)	(3)	(4)
2017	70,49	11,74	6,79
2018	70,78	11,75	6,80
2019	71,16	11,76	7,13
2020	71,36	11,81	7,19
2021	71,52	12,10	7,20
2022	71,82	12,11	7,22

Bersambung /Continued

Lanjutan Tabel/*Continued Table 4.4.5*

Tahun Year	Pengeluaran Perkapita <i>Expenditure per Capita</i>	IPM <i>Human Development Index</i>
(1)	(5)	(6)
2017	12 330	68,99
2018	12 836	69,52
2019	13 070	70,33
2020	12 909	70,45
2021	12 945	70,89
2022	13 422	71,40

Catatan/*Note:*Sumber/*Source:* BPS Kabupaten Bangka Tengah/*BPS-Statistics of Bangka Tengah Regency*

4.5 KRIMINALITAS CRIME

Tabel
Table 4.5.1

Jumlah Tindak Pidana, Risiko Penduduk Terjadi Tindak Pidana per 100.000 Penduduk, Persentase Penyelesaian Tindak Pidana, dan Selang Waktu Terjadinya Tindak Pidana Menurut Kecamatan di Kabupaten Bangka Tengah, 2020–2022

Crime Total, Crime Rate per 100,000 Population, Percentage of Crime Clearance, and Time Interval of Crime Occurance by Subdistrict in Bangka Tengah Regency, 2020–2022

Kecamatan Subdistrict	Jumlah Kejahatan yang Dilaporkan/ <i>Crime Total</i>		
	2020	2021	2022
(1)	(2)	(3)	(4)
Koba	23	...	28
Lubuk Besar	21	...	10
Pangkalan Baru	-
Namang	11	...	12
Sungai Selan	17	...	25
Simpang Katis	15	...	8
Bangka Tengah	87	...	83

Bersambung /Continued

Lanjutan Tabel/*Continued Table 4.5.1*

Kecamatan Subdistrict	Risiko Penduduk Terjadi Tindak Pidana per 100.000 Penduduk <i>Crime Rate per 100,000 Population</i>		
	2020	2021	2021
(1)	(2)	(3)	(4)
Koba	66,1	83,3	60
Lubuk Besar	92,7	48,5	0,064
Pangkalan Baru	-	-	
Namang	78,9	57,4	149,2
Sungai Selan	56,5	79,8	132,7
Simpang Katis	67,3	62,9	60,35
Bangka Tengah			

Bersambung /*Continued*

Lanjutan Tabel/*Continued Table 4.5.1*

Kecamatan <i>Subdistrict</i>	Persentase Penyelesaian Tindak Pidana <i>Percentage of Crime Clearance</i>		
	2020	2021	2022
(1)	(2)	(3)	(4)
Koba	43,47	31,03	11
Lubuk Besar	95,23	45,45	7
Pangkalan Baru	-	-	
Namang	63,63	25	0
Sungai Selan	70,58	66,66	12,48
Simpang Katis	33,33	57,14	85,71
Bangka Tengah			

Bersambung /*Continued*

Lanjutan Tabel/*Continued Table 4.5.1*

Kecamatan Subdistrict	Selang Waktu Terjadinya Tindak Pidana Time Lapse of Crime Occurrence		
	2020	2021	2021
(1)	(2)	(3)	(4)
Koba	216	302	26
Lubuk Besar	108	796	72
Pangkalan Baru	-	-	-
Namang	308	1 095	60
Sungai Selan	180	365	29
Simpang Katis	432	626	90
Bangka Tengah			

Catatan/Note:

Sumber/Source: Polres Kabupaten Bangka Tengah/Police Office of Bangka Tengah Regency

Tabel
Table 4.5.2**Jumlah Tindak Pidana Menurut Jenis yang Ditangani oleh
Kejaksaan Negeri Bangka Tengah di Kabupaten Bangka
Tengah, 2022*****Number of Crime Based on Type Handled by The State
Attorney Koba in Bangka Tengah Regency, 2022***

Objek Sasaran Target	Jenis Perkara Number of Cases
(1)	(2)
1. Pertambangan Tanpa Ijin	14
2. Kekerasan Dalam Rumah Tangga	0
3. Perlindungan Anak	17
4. Lakalantas	3
5. Narkotika	30
6. Kesehatan	0
7. Kehutanan	0
8. Penganiayaan	7
9. Pencurian	45
10. Penadahan	1
11. Penggelapan	3
12. Perbuatan Curang	0
13. Ketertiban Umum	22
14. Asusila	2
15. Penipuan	0
16. Pembunuhan	2
17. Migas	5
Bangka Tengah	151

Catatan/Note:

Sumber/Source: Kejaksaan Negeri Kabupaten Bangka Tengah/State Prosecutors of Bangka Tengah Regency

Tabel 4.5.3 Jumlah Tindak Pidana Menurut Kepolisian Resort di Kabupaten Bangka Tengah, 2020–2022
Number of Reported Criminal Cases by Subdistrict Police Office in Bangka Tengah Regency, 2020–2022

Kepolisian Resort Subdistrict Police Office	2020	2021	2022
(1)	(2)	(3)	(4)
Polres Bangka Tengah	53	100	55
Koba	23	31,03	28
Lubuk Besar	21	45,45	10
Pangkalan Baru
Namang	11	25	12
Sungai Selan	17	66,66	25
Simpang Katis	15	57,14	8
Bangka Tengah	140	325,28	138

Catatan/Note:

Sumber/Source: Polres Kabupaten Bangka Tengah/Police Office of Bangka Tengah Regency

Tabel
Table 4.5.4**Jumlah Aduan dan Tindak Lanjut Kantor Lingkungan Hidup Menurut Kecamatan di Kabupaten Bangka Tengah, 2022**
Number of Complains and Follow-up from The Office of Environmental by Subdistrict in Bangka Tengah Regency, 2022

Kecamatan Subdistrict	Jumlah Kasus Number of Cases	Jumlah yang Telah Diproses Follow-up Cases
(1)	(2)	(3)
Koba	2	2
Lubuk Besar	1	1
Pangkalan Baru	-	-
Namang	-	-
Sungai Selan	-	-
Simpang Katis	-	-
Bangka Tengah	3	3

Catatan/Note:

Sumber/Source: Dinas Lingkungan Hidup Kabupaten Bangka Tengah/Environment Department of f Bangka Tengah Regency

Tabel 4.5.5 **Jumlah Kejahatan/Tindak Pidana yang Diselesaikan di Kabupaten Bangka Tengah, 2020–2022**
Table **Crime Cleared in Bangka Tengah Regency, 2020–2022**

Kepolisian Resort Subdistrict Police Office	2020	2021	2022
(1)	(2)	(3)	(4)
Polres Bangka Tengah	45	43	72
Koba	10	9	3
Lubuk Besar	20	5	7
Pangkalan Baru	-	-	...
Namang	7	2	0
Sungai Selan	12	16	12
Simpang Katis	5	8	7
Bangka Tengah	99	83	101

Catatan/Note:

Sumber/Source: Polres Kabupaten Bangka Tengah/Police Office of Bangka Tengah Regency

Tabel
Table 4.5.6**Jumlah Kantor Polisi Menurut Kecamatan dan Wilayah Kerja di Kabupaten Bangka Tengah, 2022**
Number of Police Station by Subdistrict and Regional Work in Bangka Tengah Regency, 2022

Kecamatan Subdistrict	Poltabs	Polres/Polresta	Polsek/ Polsekta	Pos Polisi
(1)	(2)	(3)	(4)	(5)
Koba	-	1	1	-
Lubuk Besar	-	-	1	-
Pangkalan Baru	-	-	-	-
Namang	-	-	1	-
Sungai Selan	-	-	1	-
Simpang Katis	-	-	1	-
Bangka Tengah	0	1	5	0

Catatan/Note:

Sumber/Source: Polres Kabupaten Bangka Tengah/Police Office of Bangka Tengah Regency

Tabel 4.5.7 Jumlah Kejadian Demonstrasi di Kabupaten Bangka Tengah, 2022
Total Demonstration Events in Bangka Tengah Regency, 2022

Kecamatan Subdistrict	Demonstrasi Demonstration	Demonstrasi Rusuh Riot Demonstration	Kerusuhan Riot
(1)	(2)	(3)	(4)
Koba			
Lubuk Besar			
Pangkalan Baru			
Namang			
Sungai Selan			
Simpang Katis			
Bangka Tengah			

Catatan/Note:

Sumber/Source: Badan Kesatuan Bangsa dan Politik Kabupaten Bangka Tengah/National Unity and Politics of Bangka Tengah Regency

Tabel
Table 4.5.8**Jumlah Personil Polisi di Kabupaten Bangka Tengah, 2022**
Number of Police Personnel in Bangka Tengah Regency, 2022

Kepolisian Resort Subdistrict Police Office	Laki-laki Male	Perempuan Female	Jumlah Kasus Number of Cases
(1)	(2)	(3)	(4)
Polres Bangka Tengah	27	-	27
Koba	242	12	254
Lubuk Besar	22	-	22
Pangkalan baru	-	-	0
Namang	23	-	23
Sungai Selan	35	-	35
Simpang Katis	30	-	30
Bangka Tengah	379	12	391

Catatan/Note:

Sumber/Source: Polres Kabupaten Bangka Tengah/Police Office of Bangka Tengah Regency

Tabel
Table 4.5.9**Pelaku Tindak Kejahatan Menurut Klasifikasi Umur dan Jenis Kelamin di Kabupaten Bangka Tengah, 2022**
Perpetrators of Crime Classification by Age and Sex in Bangka Tengah Regency, 2022

Kepolisian Resort Subdistrict Police Office	Dewasa Adult		Anak-Anak Children		Jumlah Total		
	Laki- laki Male	Perempuan Female	Laki- laki Male	Perempuan Female	Laki- laki Male	Perempuan Female	L+P M+F
(1)	(2)	(3)	(4)	(5)			
Polres Bangka Tengah	68	1	3	0	71	1	72
Koba	7	0	0	0	7	0	7
Lubuk Besar	0	0	0	0	0	0	0
Pangkalan baru	0	0	0	0	0	0	0
Namang	0	0	0	0	0	0	0
Sungai Selan	12	0	0	0	12	0	12
Simpang Katis	8	0	0	0	8	0	8
Bangka Tengah	95	1	3	0	98	0	98

Catatan/Note:

Sumber/Source: Polres Kabupaten Bangka Tengah/Police Office of Bangka Tengah Regency

Tabel
Table 4.5.10

Resiko Penduduk Terkena Tindak Pidana per 1.000 Penduduk di Kabupaten Bangka Tengah, 2020–2022
Crime Rate per 1.000 Person in Bangka Tengah Regency, 2020–2022

Kepolisian Resort Subdistrict Police Office	2020	2021	2022
(1)	(2)	(3)	(4)
Koba	7,39	123,5	60,07
Lubuk Besar	14,7	83,3	0,064
Pangkalan Baru	-	-	
Namang	5,17	57,3	149,2
Sungai Selan	8,87	79,7	132,7
Simpang Katis	3,69	62,8	60,35
Bangka Tengah			

Catatan/Note:

Sumber/Source: Polres Kabupaten Bangka Tengah/Police Office of Bangka Tengah Regency

Tabel 4.5.11 **Persentase Penyelesaian Tindak Pidana Menurut Kepolisian Resort di Kabupaten Bangka Tengah, 2020–2022**
Percentage of Crime Clearance Rate by Subdistrict Police Office in Bangka Tengah Regency, 2020–2022

Kepolisian Resort Subdistrict Police Office	2020	2021	2022
(1)	(2)	(3)	(4)
Polres Bangka Tengah	84,9	100	100
Koba	43,47	31,03	11
Lubuk Besar	95,23	45,45	7
Pangkalan baru	-	-	...
Namang	63,63	25	0
Sungai Selan	70,58	66,66	12,48
Simpang Katis	33,33	57,14	85,71

Catatan/Note:

Sumber/Source: Polres Kabupaten Bangka Tengah/Police Office of Bangka Tengah Regency

Tabel
Table 4.5.12**Selang Waktu Terjadinya Tindak Pidana (jam) di Kabupaten
Bangka Tengah, 2020–2022**
Crime Clock in Bangka Tengah Regency, 2020–2022

Kepolisian Resort Subdistrict Police Office	2020	2021	2022
(1)	(2)	(3)	(4)
Polres Bangka Tengah	48	204	13
Koba	216	302	26
Lubuk Besar	108	796	72
Pangkalan baru	-	-	
Namang	308	1 095	60
Sungai Selan	180	365	29
Simpang Katis	432	626	90
Bangka Tengah			

Catatan/Note:

Sumber/Source: Polres Kabupaten Bangka Tengah/Police Office of Bangka Tengah Regency

Tabel 4.5.13 Jumlah Jaksa dan Non Jaksa Menurut Jenis Kelamin di Kejaksaan Negeri Kabupaten Bangka Tengah, 2022
Table *Number of Prosecutors and Non Prosecutory by Sex in State Prosecutor's Office of Bangka Tengah Regency, 2022*

Jabatan Position	Laki-laki Male	Perempuan Female	Jumlah Total
(1)	(2)	(3)	(4)
Jaksa Prosecutors	5	4	9
Non Jaksa (Staf) Non Prosecutors	10	4	14
Jumlah/Total	15	8	23

Catatan/Note:

Sumber/Source: Kejaksaan Negeri Kabupaten Bangka Tengah/State Prosecutors of Bangka Tengah Regency

Tabel
Table 4.5.14

Jumlah Perkara Tindak Pidana Umum yang Diterima dan Diselesaikan oleh Kejaksaan Negeri Bangka Tengah di Kabupaten Bangka Tengah, 2022
Number of Reported and Cleared of Criminal Cases by The State Attorney Koba in Bangka Tengah Regency, 2022

Kejaksaan <i>State Prosecutor's Office</i>	Sisa Tahun Lalu <i>Rest of Last Year</i>	Laporan Masuk <i>Incoming Report</i>	Jumlah Laporan <i>Number of Report</i>	Penyelesaian <i>Settlement</i>	
				Penyidikan Dihentikan/ <i>Investigation Terminated</i>	Menjadi Berkas Perkara/ <i>Become a Case File</i>
(1)	(2)	(3)	(4)	(5)	(6)
Kejaksaan Negeri Bangka Tengah	0	151	151	0	145

Bersambung /Continued

Lanjutan Tabel/*Continued Table* 4.5.14

Kejaksaan <i>State Prosecutor's Office</i>	Sisa Laporan	Keterangan/ <i>Explanation</i>			
		Untuk Kolom 6		Untuk Kolom 7	
		SP-3 Sudah Tepat (Tidak Ada)	SP-3 Tidak Tepat (Gugatan)	Didahului SPDP	SPDP Bersama Berkas
(1)	(7)	(8)	(9)	(10)	(11)
Kejaksaan Negeri Bangka Tengah	0	0	0	151	0

Catatan/*Note*:

Sumber/*Source*: Kejaksaan Negeri Kabupaten Bangka Tengah/*State Prosecutors of Bangka Tengah Regency*

Tabel
Table 4.5.15**Jumlah Satpol PP Menurut Wilayah Kerja dan Jenis Kelamin
di Kabupaten Bangka Tengah, 2022**
*Number of Civil Servant at Police Civil Service Unit by
Working Area and Sex in Bangka Tengah Regency, 2022*

Wilayah Kerja <i>Working Area</i>	Laki-laki <i>Male</i>	Perempuan <i>Female</i>	Jumlah <i>Total</i>
(1)	(2)	(3)	(4)
Koba			
Lubuk Besar			
Pangkalan Baru			
Namang			
Sungai Selan			
Simpang Katis			
Kabupaten			
Jumlah/Total			

Catatan/Note:

Sumber/Source: Satpol PP Kabupaten Bangka Tengah/Set Police of Pamong Public Services of Bangka Tengah Regency

Tabel 4.5.16 Jumlah Penertiban Menurut Objek Sasaran di Kabupaten Bangka Tengah, 2018-2022
Number of Publisher by Target in Bangka Tengah Regency, 2018-2022

Objek Sasaran Target	2018	2019	2020	2021	2022
(1)	(2)	(3)	(4)	(5)	(6)
Pedagang Kaki Lima/ <i>Cloister Merchant</i>	17	18	2	6	
Pengemis/Pengamen	4	5	5	-	
Gelandangan/ <i>Loiterer</i>	-	-	-	-	
Wanita Tuna Susila/Scarlet woman	2	-	-	-	
Bangunan dan Gubuk Liar/ <i>Wild Shack And Building</i>	-	-	-	1	
Papan Iklan/Reklame <i>Advertisement board and Advertisement</i>	20	9	4	8	
Tambang Inkonvensional/ <i>Inconventional Mining</i>	46	44	30	42	
Unjuk Rasa/ <i>Demonstration</i>	3	-	3	2	
Minuman Beralkohol(Miras)	23	26	5	16	
Lainnya/ <i>Other</i>	15	17	3	12	
Jumlah/Total	130	119	52	87	

Catatan/Note:

Sumber/Source: Satpol PP Kabupaten Bangka Tengah/Set Police of Pamong Public Services of Bangka Tengah Regency

4.6 KEJADIAN ALAM NATURAK OCCURENCES

Tabel 4.6.1 Jumlah Kejadian Bencana Alam Menurut Kecamatan di Kabupaten Bangka Tengah, 2022
Number of Natural Disaster Events by Subdistrict in Bangka Tengah Regency, 2022

Kecamatan Subdistrict	Gempa Bumi Earthquake	Letusan Gunung Api Volcanic Eruption	Tsunami Tsunami	Tanah Longsor Landslide	Banjir Floods	Banjir Bandang Flash Floods
(1)	(2)	(3)	(4)	(5)	(6)	(7)
Koba	0	0	0	0	3	0
Lubuk Besar	0	0	0	0	1	0
Pangkalan Baru	0	0	0	0	2	0
Namang	0	0	0	0	0	0
Sungai Selan	0	0	0	0	1	0
Simpang Katis	0	0	0	0	0	0
Bangka Tengah	0	0	0	0	7	0

Bersambung /Continued

Lanjutan Tabel/Continued Table 4.6.1

Kecamatan Subdistrict	Kekeringan Drought	Kebakaran Hutan dan Lahan Forest and Land Fires	Angin Puting Beliung Tornado	Gelombang Pasang Tidal Wave	Abrasi Abrasion
(1)	(8)	(9)	(10)	(11)	(12)
Koba	0	8	3	0	0
Lubuk Besar	0	0	2	0	0
Pangkalan Baru	0	0	0	0	0
Namang	0	0	0	0	0
Sungai Selan	0	0	0	0	0
Simpang Katis	0	0	1	0	0
Bangka Tengah	0	8	6	0	0

Catatan/Note: ...

Sumber/Source: Badan Penanggulangan Bencana Kabupaten Bangka Tengah/Agency for Disaster Countermeasure of Bangka Tengah Regency

Tabel
Table 4.6.2

Jumlah Desa¹/Kelurahan yang Mengalami Bencana Alam² Menurut Kecamatan di Kabupaten Bangka Tengah, 2020–2022
Number of Villages¹/Kelurahan that Had Natural Disaster² by Subdistrict in Bangka Tengah Regency, 2020–2022

Kecamatan Subdistrict	Banjir/Flood		
	2020	2021	2022
(1)	(2)	(3)	(4)
Koba	-	3	-
Lubuk Besar	-	-	-
Pangkalan Baru	-	5	-
Namang	-	-	-
Sungai Selan	-	-	-
Simpang Katis	-	-	-
Bangka Tengah	-	8	-

Bersambung /Continued

Lanjutan Tabel/*Continued Table 4.6.2*

Kecamatan Subdistrict	Gempa Bumi/ <i>Earthquake</i>		
	2020	2021	2022
(1)	(5)	(6)	(7)
Koba	-	-	-
Lubuk Besar	-	-	-
Pangkalan Baru	-	-	-
Namang	-	-	-
Sungai Selan	-	-	-
Simpang Katis	-	-	-
Bangka Tengah	-	-	-

Bersambung /Continued

Lanjutan Tabel/*Continued Table 4.6.2*

Kecamatan Subdistrict	Tanah Longsor/Landslide		
	2020	2021	2022
(1)	(8)	(9)	(10)
Koba	-	-	-
Lubuk Besar	-	-	-
Pangkalan Baru	-	-	-
Namang	-	-	-
Sungai Selan	-	-	-
Simpang Katis	-	-	-
Bangka Tengah	-	-	-

Catatan/Note: ¹ Desa pada tabel ini termasuk Unit Permukiman Transmigrasi (UPT) yang masih dibina oleh kementerian terkait dan nagari di Provinsi Sumatera Barat/Villages in this table are included in Transmigration Settlement Unit which is still fostered by the relevant ministries and the nagari in the Province of Sumatera Barat

²Terjadi dalam tiga tahun terakhir sampai dengan saat pencacahan/Occured during the last three years by the time of enumeration

Sumber/Source: BPS, Pendataan Potensi Desa (Podes)/BPS-Statistics Indonesia, Village Potential Data Collecting

Tabel
Table 4.6.3

Jumlah Kerusakan Rumah yang Diakibatkan Bencana Alam Menurut Kecamatan di Kabupaten Bangka Tengah, 2021 dan 2022
Number of Damaged Houses Due to Natural Disaster by Subdistrict in Bangka Tengah Regency, 2021 and 2022

Kecamatan Subdistrict	Rusak Berat Severely Damaged		Rusak Sedang Damaged	
	2021	2022	2021	2022
(1)	(2)	(3)	(4)	(5)
Koba	-	-	-	25
Lubuk Besar	-	-	-	-
Pangkalan Baru	-	6	-	58
Namang	-	-	-	-
Sungai Selan	-	-	-	120
Simpang Katis	-	-	-	-
Bangka Tengah	-	6	-	203

Bersambung /Continued

Lanjutan Tabel/*Continued Table* 4.6.2

Kecamatan Subdistrict	Rusak Ringan <i>Lightly Damaged</i>		Terendam <i>Submerged</i>	
	2021	2022	2021	2022
(1)	(6)	(7)	(8)	(9)
Koba	-	19	-	48
Lubuk Besar	-	-	-	3
Pangkalan Baru	-	98	-	50
Namang	-	-	-	-
Sungai Selan	-	-	-	-
Simpang Katis	-	-	-	-
Bangka Tengah	-	117	-	101

Catatan/*Note*: ...Sumber/*Source*: Badan Penanggulangan Bencana Kabupaten Bangka Tengah/*Agency for Disaster Countermeasure of Bangka Tengah Regency*

Tabel
Table 4.6.4

Jumlah Korban Manusia yang Diakibatkan Bencana Alam Menurut Kecamatan di Kabupaten Bangka Tengah, 2022
Number of Humans Victims Due to Natural Disaster by Subdistrict in Bangka Tengah Regency, 2022

Kecamatan Subdistrict	Gempa Bumi/Earthquake		
	Meninggaldan Hilang Fatality and Missing	Luka-luka Casualty	Terdampak dan Mengungsi Affected and Evacuated
(1)	(2)	(3)	(4)
Koba			
Lubuk Besar			
Pangkalan Baru			
Namang			
Sungai Selan			
Simpang Katis			
Bangka Tengah			

Bersambung /Continued

Lanjutan Tabel/*Continued Table* 4.6.4

Kecamatan <i>Subdistrict</i>	Letusan Gunung Api/ <i>Volcanic Eruption</i>		
	Meninggal dan Hilang <i>Fatality and Missing</i>	Luka-luka <i>Casualty</i>	Terdampak dan Mengungsi <i>Affected and Evacuated</i>
(1)	(5)	(6)	(7)
Koba			
Lubuk Besar			
Pangkalan Baru			
Namang			
Sungai Selan			
Simpang Katis			
Bangka Tengah			

Bersambung /*Continued*

Lanjutan Tabel/*Continued Table* 4.6.4

Kecamatan <i>Subdistrict</i>	Tsunami/ <i>Tsunami</i>		
	Meninggal dan Hilang <i>Fatality and Missing</i>	Luka-luka <i>Casualty</i>	Terdampak dan Mengungsi <i>Affected and Evacuated</i>
(1)	(8)	(9)	(10)
Koba			
Lubuk Besar			
Pangkalan Baru			
Namang			
Sungai Selan			
Simpang Katis			
Bangka Tengah			

Bersambung /*Continued*

Lanjutan Tabel/*Continued Table* 4.6.4

Kecamatan <i>Subdistrict</i>	Tanah Longsor/ <i>Landslide</i>		
	Meninggal dan Hilang <i>Fatality and Missing</i>	Luka-luka <i>Casualty</i>	Terdampak dan Mengungsi <i>Affected and Evacuated</i>
(1)	(8)	(9)	(10)
Koba			
Lubuk Besar			
Pangkalan Baru			
Namang			
Sungai Selan			
Simpang Katis			
Bangka Tengah			

Bersambung /*Continued*

Lanjutan Tabel/*Continued Table 4.6.4*

Kecamatan <i>Subdistrict</i>	Banjir/ <i>Floods</i>		
	Meninggal dan Hilang <i>Fatality and Missing</i>	Luka-luka <i>Casualty</i>	Terdampak dan Mengungsi <i>Affected and Evacuated</i>
(1)	(8)	(9)	(10)
Koba			
Lubuk Besar			
Pangkalan Baru			
Namang			
Sungai Selan			
Simpang Katis			
Bangka Tengah			

Bersambung /*Continued*

Lanjutan Tabel/*Continued Table* 4.6.4

Kecamatan <i>Subdistrict</i>	Banjir Bandang/ <i>Flash Floods</i>		
	Meninggal dan Hilang <i>Fatality and Missing</i>	Luka-luka <i>Casualty</i>	Terdampak dan Mengungsi <i>Affected and Evacuated</i>
(1)	(8)	(9)	(10)
Koba			
Lubuk Besar			
Pangkalan Baru			
Namang			
Sungai Selan			
Simpang Katis			
Bangka Tengah			

Bersambung /*Continued*

Lanjutan Tabel/*Continued Table 4.6.4*

Kecamatan <i>Subdistrict</i>	Kekeringan/ <i>Drought</i>		
	Meninggal dan Hilang <i>Fatality and Missing</i>	Luka-luka <i>Casualty</i>	Terdampak dan Mengungsi <i>Affected and Evacuated</i>
(1)	(8)	(9)	(10)
Koba			
Lubuk Besar			
Pangkalan Baru			
Namang			
Sungai Selan			
Simpang Katis			
Bangka Tengah			

Bersambung /*Continued*

Lanjutan Tabel/*Continued Table* 4.6.4

Kecamatan <i>Subdistrict</i>	Kebakaran Hutan dan Lahan <i>Forest and Land Fires</i>		
	Meninggal dan Hilang <i>Fatality and Missing</i>	Luka-luka <i>Casualty</i>	Terdampak dan Mengungsi <i>Affected and Evacuated</i>
(1)	(8)	(9)	(10)
Koba			
Lubuk Besar			
Pangkalan Baru			
Namang			
Sungai Selan			
Simpang Katis			
Bangka Tengah			

Bersambung /*Continued*

Lanjutan Tabel/*Continued Table 4.6.4*

Kecamatan <i>Subdistrict</i>	Angin Puting Beliung <i>Tornado</i>		
	Meninggal dan Hilang <i>Fatality and Missing</i>	Luka-luka <i>Casualty</i>	Terdampak dan Mengungsi <i>Affected and Evacuated</i>
(1)	(8)	(9)	(10)
Koba			29
Lubuk Besar			-
Pangkalan Baru			137
Namang			-
Sungai Selan			-
Simpang Katis			-
Kabupaten Bangka Tengah			166

Bersambung /*Continued*

Lanjutan Tabel/*Continued Table* 4.6.4

Kecamatan <i>Subdistrict</i>	Gelombang Pasang <i>Tidal Wave</i>		
	Meninggal dan Hilang <i>Fatality and Missing</i>	Luka-luka <i>Casualty</i>	Terdampak dan Mengungsi <i>Affected and Evacuated</i>
(1)	(8)	(9)	(10)
Koba			48
Lubuk Besar			3
Pangkalan Baru			50
Namang			-
Sungai Selan			-
Simpang Katis			-
Kabupaten Bangka Tengah			101

Bersambung /*Continued*

Lanjutan Tabel/*Continued Table 4.6.4*

Kecamatan <i>Subdistrict</i>	Abrasi/ <i>Abrasion</i>		
	Meninggal dan Hilang <i>Fatality and Missing</i>	Luka-luka <i>Casualty</i>	Terdampak dan Mengungsi <i>Affected and Evacuated</i>
(1)	(8)	(9)	(10)
Koba			
Lubuk Besar			
Pangkalan Baru			
Namang			
Sungai Selan			
Simpang Katis			
Bangka Tengah			

Catatan/*Note*: ...

Sumber/*Source*: Badan Penanggulangan Bencana Kabupaten Bangka Tengah/*Agency for Disaster Countermeasure of Bangka Tengah Regency*

Tabel
Table 4.6.5

Jumlah Pantu Asuhan, Pantu Wreda, Pantu Sosial Lainnya Menurut Jumlah Penghuni dan Jenis Kelamin di Kabupaten Bangka Tengah, 2022
Number of Reformatory, Wreda Pantu, Another Social Pantu by Number of Member and Sex in Bangka Tengah Regency, 2022

Jenis Pantu Asuhan <i>Numbers of Reformatory</i>	Jumlah <i>Total</i>	Jenis Kelamin/Sex		
		Laki-laki <i>Male</i>	Perempuan <i>Female</i>	Jumlah <i>Total</i>
(1)	(2)	(3)	(4)	(5)
Pantu Asuhan				
Pantu Wreda				
Pantu Sosial Lainnya				
Jumlah/Total				

Catatan/Note:

Sumber/Source: Dinas Sosial, Pemberdayaan Masyarakat dan Desa Kabupaten Bangka Tengah/Social Service, Community and Village Empowerment of Bangka Tengah Regency

Tabel
Table 4.6.6**Nama-nama Sarana Sosial, Status dan Jumlah Penghuninya
di Kabupaten Bangka Tengah, 2022**
***The Names of The Social Support, Status and Number of Its
Residents in Bangka Tengah Regency, 2022***

Nama Sarana Sosial <i>The Names of The Social Support</i>	Alamat <i>Address</i>	Status <i>Status</i>	Jenis Kelamin/Sex	
			Laki-laki <i>Male</i>	Perempuan <i>Female</i>
(1)	(2)	(3)	(4)	(5)
1. Panti Asuhan				
a. PA Al Muhajirin	Kel. Simpang Perlang	Legal		
b. PA Nurul Falah	Desa Air Mesu Timur	Legal		
c. PA Ainul Muhibbin	Desa Puput	Legal		
d. PA Bahrul Huda	Desa Sarang Mandi	Legal		
e. PA Hidayatullah	Desa Teru	Legal		
2. Panti Wreda				
a. Panti Jompo Al Majidu	-	-		
b. Panti Jompo Al Wahidu	-	-		
3. Yayasan Pondok				
Pesantren Non Panti	-	-		
Jumlah/Total				

Catatan/Note:

Sumber/Source: Dinas Sosial, Pemberdayaan Masyarakat dan Desa Kabupaten Bangka Tengah/Social Service, Community and Village Empowerment of Bangka Tengah Regency

Tabel
Table 4.6.7

**Jumlah Arsip yang Tersimpan Menurut Jenis Dokumen di
Kabupaten Bangka Tengah, 2019 - 2022**
**Number of Records Stored by Type of Documents in Bangka
Tengah Regency, 2019 - 2022**

Jenis Dokumen Type of Document	2020	2021	2022
(1)	(2)	(3)	(4)
1. Arsip Dinamis Aktif Active Dynamic Archive	4 432 802	554 484	
2. Arsip Dinamis Inaktif Inactive Dynamic Archive	312 346	435 923	
3. Arsip Statis Static Archive	558	558	

Catatan/Note:

Sumber/Source: Dinas Kearsipan dan Perpustakaan Kabupaten Bangka Tengah/Office of Archives and Libraries of Bangka Tengah Regency

Tabel 4.6.8 **Jumlah Buku Menurut Kategori yang Tersedia di Perpustakaan Kabupaten Bangka Tengah, 2020 - 2022**
Number of Books are Available in Library by Category in Libraries of Bangka Tengah Regency, 2020-2022

Kategori Category	2020	2021	2022
(1)	(2)	(3)	(4)
Umum/General	1 532	1 532	1 532
Filsafat/ <i>Philosophy</i>	1 072	1 072	1 612
Agama/ <i>Religion</i>	3 184	3 184	3 184
Sosial/ <i>Social</i>	5 460	5 460	6 043
Bahasa/ <i>Language</i>	563	563	933
Ilmu Murni/ <i>Pure Science</i>	2 584	2 584	2 938
Ilmu Terapan/ <i>Applied Science</i>	4 987	4 987	5 178
Kesenian dan Olahraga/ <i>Art and Sport</i>	2 259	2 259	2 401
Kesusastraan/ <i>Literature</i>	2 943	2 943	3 291
Sejarah dan Geografi/ <i>History and Geography</i>	1 082	1 082	1 082

Catatan/Note:

Sumber/Source: Dinas Kearsipan dan Perpustakaan Kabupaten Bangka Tengah/Office of Archives and Libraries of Bangka Tengah Regency

Tabel
Table 4.6.9**Jumlah Organisasi Kemasyarakatan yang Terdata di BPB-KESBANGPOL Menurut Kecamatan dan Jenis Organisasi di Kabupaten Bangka Tengah, 2022***Number of Community Based Organizations Recorded at Office of National Unity and Community Protection by Subdistrict and Type of Organization in Bangka Tengah Regency, 2022*

Kecamatan Subdistrict	ORMAS Mass Organization	Organisai Sosial Social Organization	Organisasi Profesi Professional Organization	LSM Non-Governmental Organization
(1)	(2)	(3)	(4)	(5)
Koba	50	31	5	1
Lubuk Besar	4	2	1	1
Pangkalan Baru	11	4	2	-
Namang	12	8	1	-
Sungai Selan	13	9	1	-
Simpang Katis	5	3	1	-
Bangka Tengah	95	57	11	2

Bersambung /Continued

Lanjutan Tabel/*Continued Table 4.6.9*

Kecamatan <i>Subdistrict</i>	Lembaga Keagamaan <i>Religion Institution</i>	Perkumpulan Sosial/Kebudayaan/ Olahraga/Hobi <i>Society of Social/ Culture/Sports/Hobbies</i>	Lembaga Bantuan Sosial/Swadaya <i>Social Aid/ Scholarship</i>
(1)	(6)	(7)	(8)
Koba	6	7	-
Lubuk Besar	-	-	-
Pangkalan Baru	3	2	-
Namang	3	-	-
Sungai Selan	2	1	-
Simpang Katis	1	-	-
Bangka Tengah	15	10	0

Catatan/*Note:*Sumber/*Source:* Badan Kesatuan Bangsa dan Politik Kabupaten Bangka Tengah/*National Unity and Politics Agency of Bangka Tengah Regency*

Tabel
Table 4.6.10

**Jumlah Organisasi Massa yang Mendaftar Tahun ini dan
Terdaftar di Kabupaten Bangka Tengah, 2020-2021
Number of Mass Organizations Register This Year and
Registered in Bangka Tengah Regency, 2020-2021**

Keterangan Description	2021	2022
(1)	(2)	(3)
1.Mendaftar Tahun ini Register This Year	21	31
2. Total Terdaftar Total Registered	64	95

Catatan/Note:

Sumber/Source: Badan Kesatuan Bangsa dan Politik Kabupaten Bangka Tengah/Disaster Management Agency, Bational Unity and Politics Agency of Bangka Tengah Regency

Tabel
Table 4.6.11**Jumlah Limbah Bahan Berbahaya dan Beracun (B3)
yang Diawasi Menurut Kecamatan di Kabupaten Bangka
Tengah, 2022**
*Number of Monitoring The Controlled Management of
Hazardous and Toxic Waste by Subdistrict in Bangka Tengah
Regency, 2022*

Kecamatan Subdistrict	Jumlah Total	Keterangan Information
(1)	(2)	(3)
Koba	5	PT. Mutiara Hijau Lestari, CV. Mutiara Alam Lestari, PT. Mutiara Sumber Energi, PT. Lautan Samudra Sukses, CV. Gunung Prima
Lubuk Besar	0	0
Pangkalan Baru	8	RS Bhayangkara, RS Siloam, PT. Grand Cirindo, PT. Griya Tiga Intan, PT. Soll Marina, PT. Global trend Sejahtera, PT. Pertamina DPPU Depati Amir, PT. Tri Mandiri Selaras
Namang	1	PT. Putera Bangka Tani
Sungai Selan	1	PT. Bangka Agro Mandiri
Simpang Katis	1	Puskesmas Simpang Katis
Bangka Tengah	16	

Catatan/Note:

Sumber/Source: Dinas Lingkungan Hidup Kabupaten Bangka Tengah/Environment Department of Bangka Tengah Regency

Tabel
Table 4.6.12

Rasio Tempat Pembuangan Sampah (TPS) per Satuan Penduduk Menurut Kecamatan di Kabupaten Bangka Tengah, 2022
Ratio of Waste Disposal Sites per Unit Population by Subdistrict in Bangka Tengah Regency, 2022

Kecamatan Subdistrict	Jumlah Daya Tampung Pembuangan Sampah (m ³) Waste Disposal Sites Capacity	Jumlah Penduduk Total Population	Rasio (m ³)/1.000 Jiwa Ratio
(1)	(2)	(3)	(4)
Koba	886.20	44 429	19.95
Lubuk Besar	403.20	32 241	12.51
Pangkalan Baru	270.90	47 635	5.69
Namang	346.71	18 160	19.09
Sungai Selan	787.08	37 334	21.08
Simpang Katis	299.88	26 833	11.18
Bangka Tengah	2 993.97	206 632	14.49

Catatan/Note:

Sumber/Source: Dinas Lingkungan Hidup Kabupaten Bangka Tengah/Environment Department of Bangka Tengah Regency

Tabel
Table 4.6.13

Volume Sampah yang Ditangani Menurut Kecamatan di Kabupaten Bangka Tengah, 2022
The Volume of Waste Handled by Subdistrict in Bangka Tengah Regency, 2022

Kecamatan Subdistrict	Jumlah sampah yang ditangani Volume of Waste Handled (m ³)
(1)	(2)
Koba	151.00
Lubuk Besar	23.00
Pangkalan Baru	64.00
Namang	31.00
Sungai Selan	27.00
Simpang Katis	15.00
Bangka Tengah	311.00

Catatan/Note:

Sumber/Source: Dinas Lingkungan Hidup Kabupaten Bangka Tengah/Environment Department of Bangka Tengah Regency

Tabel
Table 4.6.14

Distribusi Persentase Rumah Tangga Menurut Kecamatan dan Penggunaan Fasilitas Tempat Buang Air Besar di Kabupaten Bangka Tengah, 2022
Percentage Distribution of Household Population by Subdistrict and Type of Toilet Facility Used by The Household in Bangka Tengah Regency, 2022

Kecamatan Subdistrict	Sendiri Not Shared	Bersama Shared	MCK Umum Public Facility	Tidak Menggunakan Not Using	Tidak ada No Facility	Jumlah Total
(1)	(2)	(3)	(4)	(5)	(6)	(7)
Koba						
Lubuk Besar						
Pangkalan Baru						
Namang						
Sungai Selan						
Simpang Katis						
Bangka Tengah	92,46					100,00

Catatan/Note: ...

Sumber/Source: BPS Kabupaten Bangka Tengah, Survei Sosial Ekonomi Nasional (Susenas)/BPS-Statistics of Bangka Tengah Regency, National Socioeconomic Survey

5 Bab
Chapter

PERTANIAN, KEHUTANAN PETERNAKAN DAN PERIKANAN

Sosial and Welfare

Produksi Cabe, Cabe Rawit Terong dan Sawi China

Production of chili Egg Plant,
and Chinese cabbage

2022

Cabai
Chili



973,71
Ton

**Cabe
Rawit** Chili



174,20
Ton

Petsai
Chinese
Cabbage



213,75
Ton

156,83
Ton

**Bawang
Merah**
Shallot



PENJELASAN TEKNIS

1. Lahan sawah adalah lahan pertanian yang berpetak-petak dan dibatasi oleh pematang (galangan), saluran untuk menahan/menyalurkan air, yang biasanya ditanami padi sawah tanpa memandang dari mana diperoleh atau status lahan tersebut. Lahan yang dimaksud termasuk lahan yang terdaftar di Pajak Bumi Bangunan, luran Pembangunan Daerah, lahan bengkok, lahan serobotan, lahan rawa yang ditanami padi dan lahan bekas tanaman tahunan yang telah dijadikan sawah, baik yang ditanami padi, palawija atau tanaman semusim lainnya.
2. Tegak/Kebun adalah lahan pertanian bukan sawah (lahan kering) yang ditanami tanaman semusim atau tahunan dan terpisah dengan halaman sekitar rumah serta penggunaannya tidak berpindah pindah.
3. Ladang/Huma adalah lahan pertanian bukan sawah (lahan kering) yang biasanya ditanami tanaman semusim dan penggunaannya hanya semusim atau dua musim, kemudian akan ditinggalkan bila sudah tidak subur lagi (berpindah-pindah). Kemungkinan lahan ini beberapa tahun kemudian akan dikerjakan kembali jika sudah subur.

TECHNICAL NOTES

1. *Wetland is agricultural land that separated by small dykes to resist water, where the main crop is usually wetland paddy without considering where it is got from or the status of the land. It includes the land that is registered at land income tax office, regional development contribution, 'bengkok' land, illegal ownership, swamps for rice cultivation, and annual crop land mark that has been used as rice field, which are both planted with paddy, secondary crops or the other seasonal crops.*
2. *Dry field/Garden is an dryland (unirrigated land) which is planted with seasonal or annual crops and separately from the yard around the house without shifting*
3. *Unirrigated agricultural field / Shifting cultivation land is dryland (unirrigated land) that usually is cultivated for seasonal crops and utilized only for one or two seasons, then it will be left when it is not fertile (shifting). Maybe, this land will be used again in a few years if it has been fertile.*

- | | |
|---|---|
| <p>4. Lahan yang sementara tidak diusahakan adalah lahan yang biasanya diusahakan tetapi untuk sementara (lebih dari 1 (satu) tahun tetapi kurang dari atau sama dengan 2 (dua) tahun) tidak diusahakan, termasuk lahan sawah yang tidak diusahakan selama lebih dari 2 (dua) tahun.</p> | <p>4. <i>Temporarily unused land is land that is regularly used but temporarily (more than a year but less or equal than two years) is unused, it includes wetland that is not cultivated more than two years.</i></p> |
| <p>5. Data pokok tanaman pangan yang dikumpulkan adalah luas panen dan produktivitas (hasil per hektar). Produksi tanaman pangan merupakan hasil perkalian antara luas panen dengan produktivitas. Pengumpulan data luas panen dilakukan setiap bulan dengan pendekatan area kecamatan di seluruh wilayah Indonesia. Pengumpulan data produktivitas dilakukan melalui pengukuran langsung pada plot ubinan berukuran 2½ m x 2½ m. Pengumpulan data produktivitas dilakukan setiap subround (empat bulanan) pada waktu panen petani.</p> | <p>5. <i>The main food crops data collected consists of harvested area and productivity (yield per hectare). Food crops production is generated by harvested area multiplied by productivity. The harvested area data is collected every month using subdistrict area approach in all subdistrict in Indonesia. The productivity data collection is conducted by a direct measurement in 2½m x 2½m crop cutting plot. The productivity measurement is conducted in every subround (four monthly) at the time when farmers are harvesting their crops.</i></p> |
| <p>6. Data produksi padi dan palawija yang disajikan adalah dalam kualitas: gabah kering giling (padi), pipilan kering (jagung), biji kering (kedelai dan kacang tanah), dan umbi basah (ubi kayu dan ubi jalar).</p> | <p>6. <i>Production of paddy and secondary crops data are presented in the form of: dry unhusked rice (paddy), dry loose maize (maize), dry shells crops (soybeans and peanuts), and fresh roots (cassava and sweet potatoes).</i></p> |
| <p>7. Tanaman sayuran dan buah-buahan semusim</p> | <p>7. <i>Seasonal vegetable and fruit plants</i>
<i>Seasonal vegetable plants are</i></p> |

Tanaman sayuran semusim adalah tanaman sumber vitamin, garam mineral dan lain-lain yang dikonsumsi dari bagian tanaman yang berupa daun, bunga, buah, dan umbinya, yang berumur kurang dari satu tahun.

Tanaman buah-buahan semusim adalah tanaman sumber vitamin, garam mineral, dan lain-lain yang dikonsumsi dari bagian tanaman yang berupa buah, berumur kurang dari satu tahun, tidak berbentuk pohon/rumpun tetapi menjalar dan berbatang lunak.

8. Tanaman buah-buahan dan sayuran tahunan

Tanaman buah-buahan tahunan adalah tanaman sumber vitamin, garam mineral, dan lain-lain yang dikonsumsi dari bagian tanaman yang berupa buah dan merupakan tanaman tahunan.

Tanaman sayuran tahunan adalah tanaman sumber vitamin, garam mineral, dan lain-lain yang dikonsumsi dari bagian tanaman yang berupa daun dan atau buah yang berumur lebih dari satu tahun.

9. Tanaman biofarmaka adalah tanaman yang bermanfaat untuk obat-obatan, kosmetik, dan kesehatan yang dikonsumsi atau digunakan dari bagian-bagian tanaman seperti daun, batang, buah, umbi (rimpang) ataupun akar.

plants which are the sources of vitamin, mineral salt, etc, consumed from the part of the plant in the form of leaf, flower, fruit, and root with the age of less than one year.

Seasonal fruit plants are plants which are the sources of vitamin, mineral salt, etc, consumed from the part of the plant in the form of fruits. These plants are creeps with the age of less than one year.

8. *Annual fruit and vegetable plants*

Annual fruit plants are plants which are the sources of vitamin, contained mineral salt, etc, consumed from the part of plant in the form of fruit and more than one year of age.

Annual vegetable plants are plants which are the sources of vitamin, contained mineral salt, etc, consumed from the part of the plant in the form of vegetable and more than one year of age.

9. *Medicinal plants are plants which are useful for medicine. It is consumed from part of the plant such as leaf, flower, fruit, tuber, and root.*

10. Tanaman hias adalah tanaman yang mempunyai nilai keindahan baik bentuk, warna daun, tajuk maupun bunganya, sering digunakan untuk penghias pekarangan dan lain sebagainya.
11. Luas panen tanaman hortikultura adalah luas tanaman sayuran, buah-buahan, biofarmaka, dan tanaman hias yang diambil hasilnya/dipanen pada periode pelaporan.
12. Luas panen untuk tanaman sayuran adalah luas tanaman yang dipanen sekaligus/habis/dibongkar dan luas tanaman yang dipanen berkali-kali (lebih dari satu kali)/belum habis. Tanaman yang dipanen sekaligus/habis/dibongkar adalah tanaman yang sehabis panen langsung dibongkar/dicabut, terdiri dari bawang merah, bawang putih, bawang daun, kentang, kol/kubis, kembang kol, petsai/sawi, wortel, lobak, dan kacang merah. Tanaman yang dipanen berkali-kali (lebih dari satu kali)/belum habis adalah tanaman yang pemanenannya lebih dari satu kali dan biasanya dibongkar apabila panen terakhir sudah tidak memadai lagi, terdiri dari: kacang panjang, cabe besar, cabe rawit, jamur, tomat, terung, buncis, ketimun, labu siam, kangkung, bayam, melon, semangka, dan
10. *Ornamental plants are plants which have a beauty value, either in shape, colour of leaf or crown of flower, and they are often used as a yard decorator.*
11. *Harvested area of horticulture is area which vegetable, fruit, medicinal and ornamental plant of crop harvested during the period of report.*
12. *Harvested area of vegetables is area of entirely plant harvested/demolished and plant harvested several times/undemolished. Entirely plants harvested/demolished are plants usually harvested once and demolished to be substituted by other plants, consisting of: shallots, garlic, leeks, potato, cabbage, cauli flower, mustard green, carrots, chinese radish, and red kidney beans. Plants harvested several times/undemolished are plants usually harvested more than once and demolished in the case that the last harvest was economically not profitable. They consist of : yard long beans, chili, small chili, mushroom, tomatoes, egg plant, french beans, cucumber, pumpkin/chajota, swamp cabbage, spinach, melon, watermelon, and blewah .*

blewah.

13. Produksi hortikultura adalah hasil Menurut bentuk produk dari setiap tanaman sayuran, buah-buahan, biofarmaka dan tanaman hias yang diambil berdasarkan luas yang dipanen/tanaman yang menghasilkan pada bulan/triwulan laporan.
14. Data perkebunan besar dikumpulkan oleh BPS setiap bulan secara lengkap (sensus bulanan) dengan sistem surat pos. Khusus untuk tanaman kelapa, cengkeh, dan kapok, datanya diperoleh dari Direktorat Jenderal Perkebunan. Data perkebunan rakyat juga diperoleh dari Direktorat Jenderal Perkebunan.
15. Penghitungan luas tanaman perkebunan besar adalah pada keadaan akhir tahun dan tidak termasuk yang luasnya kurang dari 5 hektar.
16. Bentuk produksi perkebunan adalah; karet kering (karet), daun kering (teh dan tembakau), biji kering (kopi dan coklat), kulit kering (kayu manis dan kina), serat kering (rami), bunga kering (cengkeh), refined sugar (tebu dari perkebunan besar), gula mangkok (tebu dari perkebunan rakyat), ekivalen kopra (kopra), biji dan bunga (pala) serta minyak daun (sereh).
13. *Horticulture production is the standard production quantity form of vegetable, fruit, medicinal and ornamental plant based on harvested area/the number of production plants reported monthly/quarterly.*
14. *Data on estates are collected by the BPS every month on complete basis through a mailing system. Data on coconut, clove, and kapok, as well as on smallholder plantation, are acquired from the Directorate General of Estates.*
15. *Planted areas of estates refer to condition at the end of the year, and exclude areas less than 5 hectares.*
16. *Production of estates crops are follows: dry rubber (rubber); dry leaves (tea and tobacco); dry beans (coffee and cocoa); dry bark (cassia vera and cinchona); dry fibre (rosella); dry flowers/buds (cloves); refined sugar (sugar cane from estate); cup sugar (sugar cane from smallholders); copra (copra); seeds and buds (nutmeg); and leaf oil (citronella).*

- | | |
|---|---|
| <p>17. Persediaan akhir tahun produksi perkebunan besar bukan merupakan cadangan penyangga (buffer stock).</p> | <p>17. <i>The production availability of estates at the end of year is not the buffer stock.</i></p> |
| <p>18. Data Statistik Kehutanan sebagian besar merupakan data sekunder yang bersumber dari Kementerian Kehutanan.</p> | <p>18. <i>Most of forestry statistics are secondary data obtained from the Ministry of Forestry.</i></p> |
| <p>19. Kawasan hutan adalah wilayah tertentu yang berupa hutan, yang ditunjuk dan atau ditetapkan oleh pemerintah untuk dipertahankan keberadaannya sebagai hutan tetap. Hal ini untuk menjamin kepastian hukum mengenai status kawasan hutan, letak batas dan luas suatu wilayah tertentu yang sudah ditunjuk menjadi kawasan hutan tetap.</p> | <p>19. <i>Forest Area is a specific territory of forest ecosystem determined and or decided by the government as a permanent forest. Such decision is important to maintain the size of forest area and to ensure its legitimation and boundary demarcation of permanent forest.</i></p> |
| <p>20. Kawasan hutan Indonesia ditetapkan oleh Menteri Kehutanan dalam bentuk Surat Keputusan Menteri Kehutanan tentang Penunjukan Kawasan Hutan dan Perairan Provinsi. Penunjukan Kawasan Hutan ini disusun berdasarkan hasil pemaduserasian antara Rencana Tata Ruang Wilayah Provinsi (RTRWP) dengan Tata Guna Hutan Kesepakatan (TGHK).</p> | <p>20. <i>Indonesian forest area is determined by the Minister of Forestry in the format of Ministerial Decree on the Designation of Provincial Forest Area and Inland Water, Coastal and Marine Ecosystem. The designation of Forest Area is formulated based on integrated and harmonized of Provincial Spatial Planning (RTRWP) and Forest Land Use by Concensus (TGHK).</i></p> |
| <p>21. Penunjukan kawasan hutan mencakup pula kawasan perairan yang menjadi bagian dari Kawasan Suaka Alam (KSA) dan</p> | <p>21. <i>The designation of forest area in some cases also cover inland water, coastal and marine ecosystem that may become part of Sanctuary</i></p> |

Kawasan Pelestarian Alam (KPA).

Reserve Area (KSA) and Nature Conservation Area (KPA).

22. Kawasan Suaka Alam (KSA) adalah kawasan dengan ciri khas tertentu, baik di darat maupun di perairan yang mempunyai fungsi pokok sebagai kawasan pengawetan keanekaragaman tumbuhan dan satwa serta ekosistemnya, yang juga berfungsi sebagai wilayah sistem penyangga kehidupan.
23. Kawasan Pelestarian Alam (KPA) adalah kawasan dengan ciri khas tertentu, baik di darat maupun di perairan yang mempunyai fungsi pokok perlindungan sistem penyangga kehidupan, pengawetan keanekaragaman jenis tumbuhan dan satwa, serta pemanfaatan secara lestari sumber daya alam hayati dan ekosistemnya.
24. Berdasarkan Undang-Undang No. 41 Tahun 1999 tentang Kehutanan, kawasan hutan dibagi ke dalam kelompok Hutan Konservasi, Hutan Lindung, dan Hutan Produksi.
25. Hutan Konservasi adalah kawasan hutan dengan ciri khas tertentu, yang mempunyai fungsi pokok pengawetan keanekaragaman tumbuhan dan satwa serta ekosistemnya.
22. *A Sanctuary Reserve Area is a specific terrestrial or aquatic area having specific criteria for preserving biodiversity plant and animal as well as ecosystem, which also serve as life support system.*
23. *A Nature Conservation area is a specific terrestrial or aquatic area whose main function is to serve life support system and preserve diversity of plant and animal species, as well as to provide a sustainable utilization of living resources and their ecosystems.*
24. *In accordance to the Act on Forestry No. 41/1999, forest area is categorized as Conservation Forest, Protection Forest and Production Forest.*
25. *Conservation Forest is a forest area having specific characteristic established for the purposes of conservation of animal and plant species as well as their ecosystem.*

26. Hutan Lindung adalah kawasan hutan yang mempunyai fungsi pokok sebagai perlindungan sistem penyangga kehidupan untuk mengatur tata air, mencegah banjir, mengendalikan erosi, mencegah intrusi air laut, dan memelihara kesuburan tanah.
27. Hutan Produksi adalah kawasan hutan yang mempunyai fungsi pokok memproduksi hasil hutan. Hutan produksi terdiri dari Hutan Produksi Tetap (HP), Hutan Produksi Terbatas (HPT), dan Hutan Produksi yang dapat dikonversi.
28. Hutan Konservasi terdiri dari: Kawasan suaka alam berupa Cagar Alam (CA) dan Suaka Margasatwa (SM); kawasan pelestarian alam berupa Taman Nasional (TN), Taman Hutan Raya (THR), dan Taman Wisata Alam (TWA); Taman Buru (TB). Taman Buru adalah kawasan hutan yang ditetapkan sebagai tempat wisata berburu.
29. Penetapan lahan kritis mengacu pada lahan yang telah sangat rusak karena kehilangan penutupan vegetasinya, sehingga kehilangan atau berkurang fungsinya sebagai penahan air, pengendali erosi, siklus hara, pengatur iklim mikro, dan retensi karbon. Berdasarkan kondisi
26. *Protection Forest is a forest area designated to serve life support system, maintain hydrological system, prevent of flood, erosion control, seawater intrusion, and maintain soil fertility.*
27. *Production Forest is a forest area designated mainly to promote sustainable forest production. Production forest is classified as permanent production forest, limited production forest, and convertible production forest.*
28. *Conservation Forest is divided into: Sanctuary Reserve area consists of Strict Nature Reserve and Wildlife Sanctuary. Nature conservation area consists of National Park (TN), Grand Forest Park (THR), and Nature Recreation Park (TWA); Game Hunting Park (TB). Game Hunting Park is forest area devoted for game hunting recreation.*
29. *Critical land refers to a piece of land severely damaged due to lost of its vegetation cover so that its functions as water retention, erosion control, nutrient cycling, micro climate regulator and carbon retention are completely depleted. Based upon its vegetation condition, the land could be*

vegetasinya, kondisi lahan dapat diklasifikasikan sebagai: sangat kritis, kritis, agak kritis, potensial kritis, dan kondisi normal.

classified as : very critical, critical, slight critical, potential critical, and normal condition.

30. Reboisasi atau rehabilitasi hutan bertujuan untuk menghutankan kembali kawasan hutan yang kritis di wilayah daerah aliran sungai (DAS) yang dilaksanakan bersama masyarakat secara partisipatif.
30. *Reforestation or forest rehabilitation is intended to rehabilitate the critical land inside forest area or watershed to improve their ecological and hydrological functions. The activities were conducted with active participation of local communities who live nearby the target area.*
31. Pemanfaatan hasil hutan kayu adalah segala bentuk usaha yang memanfaatkan dan mengusahakan hasil hutan kayu dengan tidak merusak lingkungan dan tidak mengurangi fungsi pokok hutan. Kegiatan ini hanya dapat dilaksanakan pada areal hutan yang memiliki potensi untuk dilakukan kegiatan pemanfaatan hasil hutan kayu dan dapat dilaksanakan setelah diperoleh izin usaha.
31. *Commercial utilization of timber as forest product is activities to utilize timber without destructing the environment and undermining the main functions of the forest area. Those activities could only be executed in forest area with high commercial timber value with license.*
32. Izin Usaha Pemanfaatan Hasil Hutan Kayu (IUPHHK) pada hutan alam adalah izin untuk memanfaatkan hutan produksi yang kegiatannya terdiri dari pemanenan atau penebangan, penanaman, pemeliharaan, pengamanan, pengolahan, dan pemasaran hasil hutan kayu. IUPHHK dapat diberikan kepada perorangan, koperasi, badan
32. *The license to commercially utilize timber in natural forest is license to utilize production forest for which the activities consist of harvesting or felling, planting, tending, protecting, processing, and marketing. The license could be granted to individuals, cooperatives, private companies, state-owned enterprises/local government-owned enterprises.*

usaha swasta, dan BUMN/BUMD.

33. Produksi hasil hutan utama yang dihasilkan dari hutan adalah kayu bulat. Produksi kayu bulat ini dihasilkan dari hutan alam melalui kegiatan perusahaan Hak Pengusahaan Hutan (HPH/IUPHHK), kegiatan ijin pemanfaatan kayu (IPK) dalam rangka pembukaan wilayah hutan, pembangunan Hutan Tanaman Industri (HTI), serta kegiatan hutan rakyat.
33. *The main product of commercial forest operation is log. The log is harvested from various sources such as natural forest granted to concessionaires (IUPHHK/HPH), land clearing activities (IPK), industrial forest plantation (HTI) and community forest.*
34. Kayu Gergajian merupakan kayu hasil konversi kayu bulat dengan menggunakan mesin gergaji, mempunyai bentuk yang teratur dengan sisi-sisi sejajar dan sudut-sudutnya siku dengan ketebalan tidak lebih dari 6 cm dan kadar air tidak lebih dari 18 persen. Kayu gergajian yang diolah langsung dari kayu bulat, wajib didukung dengan dokumen yang sah.
34. *Sawn Timber Constitutes a sawmill product derived from logs as raw material. The product is characterized with regular forms having parallel sides at right angle to each other, thickness not more than 6 cm and moisture content not to exceed 18 percent. Sawn timber produced directly from logs must be certified by a legal document.*
35. Kayu Lapis adalah panel kayu yang tersusun dari lapisan veneer dibagian luarnya, sedangkan dibagian intinya (core) bisa berupa veneer atau material lain, diikat dengan lem kemudian di-press (ditekan) sedemikian rupa sehingga menjadi panel yang kuat. Termasuk dalam artian ini adalah kayu lapis yang dilapisi lagi dengan material lain.
35. *Plywood is wood panel consisting of layers pressed together in between veneers; the core may be veneer or some other material, bound together with glue and pressed tightly together to make a strong panel. Included to this definition is plywood covered with other materials.*

36. Data populasi ternak bersumber dari Direktorat Jenderal Perernakan dan Kesehatan Hewan Kementerian Pertanian, sedangkan jumlah pemotongan ternak merupakan hasil Survei Laporan Pemotongan Ternak. Pengumpulan data pemotongan ternak dilakukan secara lengkap setiap triwulan di seluruh Rumah Potong Hewan (RPH) dan Tempat Pemotongan Hewan (TPH) yang ada di Indonesia. Pada tahun 2013 jumlah Dokumen RPH/TPH hasil pencacahan yang diolah sebanyak 4.033.
37. Data statistik perikanan merupakan data sekunder yang bersumber dari Direktorat Jenderal Perikanan Tangkap dan Direktorat Jenderal Budidaya. Statistik perikanan dibedakan atas data Perikanan Tangkap dan Perikanan Budidaya. Perikanan Tangkap diklasifikasikan atas penangkapan ikan di laut dan penangkapan ikan di perairan umum. Perikanan Budidaya diklasifikasikan atas jenis budidaya yaitu budidaya laut, tambak, kolam, karamba, jaring apung, dan sawah.
38. Rumah Tangga Perikanan Tangkap adalah rumah tangga yang melakukan kegiatan penangkapan ikan/binatang air lainnya/tanaman air dengan tujuan sebagian/seluruh hasilnya
36. *Data of domestic livestock population are obtain from the Directorate General of Livestock and Animal Health Service, while data on the number of animals slaughtered are based on the quarterly survey conducted by BPS. This survey is a complete enumeration on all slaughterhouses and abattoirs in Indonesia. There are 4.033 covered in 2013.*
37. *Fishery Statistics are secondary data obtained from the Directorate General of Capture Fisheries and Directorate General of Aquaculture. Fishery statistics are categorized into capture fisheries and aquaculture. Capture fisheries are further classified into marine capture fisheries and inland open water capture fisheries. Aquaculture are further classified into several types of culture: marine culture, brackish water pond, fresh water pond, cage, floating net, and fish breeding in paddy fields.*
38. *A capture fishery household is a household conducting activities in catching fishes/other aquatic animals/aquatic plants, for which the products are wholly or partly to be sold.*

untuk dijual.

39. Rumah Tangga Perikanan Budidaya adalah rumah tangga yang melakukan kegiatan budidaya ikan/binatang air lainnya/tanaman air dengan tujuan sebagian/seluruh hasilnya untuk dijual.
39. *An aquaculture fishery household is a household conducting activities in culturing fishes/other aquatic animals/aquatic plants, for which the products are wholly or partly to be sold. different types of parameters.*

<https://bangkatengahkab.bps.go.id>

ULASAN

Sektor pertanian saat ini masih memiliki peranan strategis, yakni sebagai sumber utama kehidupan dan pendapatan masyarakat petani, kehidupan sebagai penghasil pangan bagi masyarakat, sebagai penghasil bahan mentah dan bahan baku bagi industri pengolahan, sebagai penyedia lapangan pekerjaan dan lapangan usaha yang menjadi sumber penghasilan masyarakat, sebagai sumber penghasil devisa negara, sebagai produk mata perdagangan serta sebagai salah satu unsur pelestarian lingkungan hidup. Pembangunan pertanian meliputi pertanian tanaman pangan dan Holtikultura, perkebunan, peternakan, perikanan, dan kehutanan.

Di Kabupaten Bangka Tengah program kerja sub sektor tanaman pangan pada saat ini diarahkan pada program peningkatan kesejahteraan petani, peningkatan ketahanan pangan serta peningkatan produksi pertanian yang diprioritaskan pada beberapa kegiatan seperti :

- Pelatihan petani tanaman jeruk
- Peningkatan kemampuan lembaga petani (pengembangan usaha agribisnis pedesaan)
- Pengembangan cadangan pangan daerah
- Pengembangan desa mandiri pangan
- Pengembangan diversifikasi pangan

DESCRIPTION

Agricultural sector at this time has strategic part, that is as main resource and income for farmers, as food producer for society, as raw material producer and basic commodity for industry, as occupation provider that provide income for society, as source of state's stock exchange producer, as product of commerce and also as one of environment continuation element. Agriculture development covering food crop agriculture and Holticulture, estate, livestock, fishery, and forestry.

In Bangka Tengah Regency, workplan of food crops subsector at this time instructed at rising farmer prosperity program, food reconciliation program and rising agriculture production that priority to some activities such as:

- *Orange farmer training*
- *Improvement of farmer organization ability (rural agribusiness development)*
- *Development of food reserve area*
- *Development of self-supporting village of food*
- *Development of food diversification*
- *Prepare the agriculture production tools, like seed*
- *Development orange and paddy area (trough farm and irrigate*

- Penyediaan sarana produksi pertanian berupa bibit tanaman
 - Pengembangan areal tanaman jeruk dan sawah (melalui dana pengelolaan lahan dan air)
 - Pengembangan sayuran organik
 - Penyuluhan pada kelompok tani (pertanian dan peternakan)
- *management fund)*
 - *Development of organic vegetables*
 - *Counseling to farmer group (agriculture and livestock)*

Pada tahun 2021, untuk luas panen dan produksi padi sawah tidak mengalami kenaikan dibandingkan tahun sebelumnya, yaitu menjadi 139,25 hektar dan 805,64 ton.

In 2021, the harvested area and production of paddy were not increased compared to the previous year, 139.25 ha. The production value were increased from 754.6 to 805.64 (ton).

Produksi tanaman kacang tanah dan ubi jalar meningkat jika dibandingkan dengan tahun sebelumnya, masing-masing sebesar 45,54 ton dan 263,67 ton.

Production of peanuts and sweet potatoes increased when compared to the previous year, respectively 45.54 tons and 263.67 tons.

Komoditas tanaman perkebunan lada masih menjadi salah satu primadona di Kabupaten Bangka Tengah. Hal ini bisa dilihat dari bertambahnya nilai produksi dibandingkan dengan tahun sebelumnya yaitu Kelapa Sawit menjadi 25.253,96 ribu ton.

Pepper plantation commodities is still one of the prima donna in Bangka Tengah Regency. This can be seen from the increase of production in 2021. Production of Oil palm become 25,253.96 thousand tons tons.

Pada tahun 2021, populasi ternak cenderung mengalami peningkatan dibandingkan dengan tahun 2020. Jumlah populasi yang terbanyak adalah ayam pedaging sebesar 856.563.

In 2021, the livestock population is relatively increasing compared to 2019. The largest number of population is broiler amounted to 856,563.

Produksi perikanan di Kabupaten Bangka Tengah tahun 2021 sebesar 27.596,99 ton, dengan rincian perikanan laut 27.589,084 ton dan

Fisheries production in the Bangka Tengah Regency in 2021 amounted to 27,596.99 tons, with details of 27,589.084 tons of marine fisheries and aquaculture

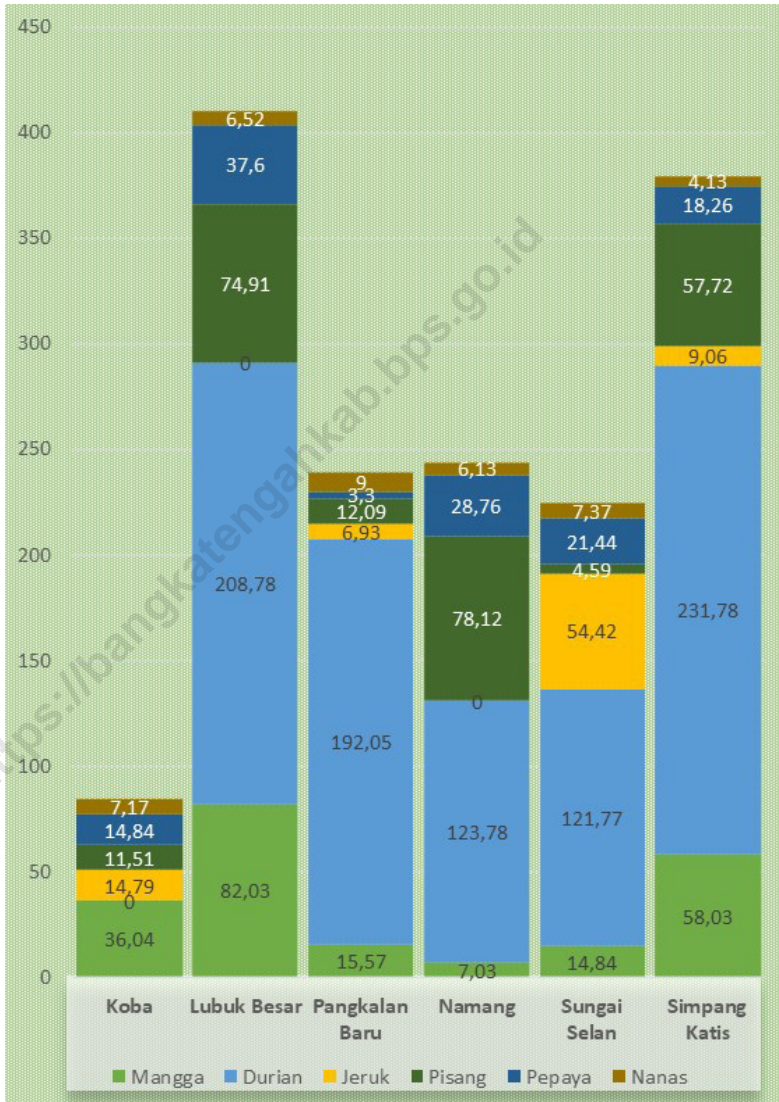
perikanan darat (budidaya) 7,906 ton. Sedangkan sarana dan prasarana penangkap ikan dilaut berupa perahu tanpa motor berjumlah 38 unit, perahu motor tempel 850 unit, dan kapal motor sebanyak 931 unit.

(farming) 7.906 tons. While the fishing facilities at sea in the form of boats without motors totaling 38 units, 850 units of outboard motor boats and motor boats as many as 931 units.

<https://bangkatengahkab.bps.go.id>

Gambar 5.1
Figures

Produksi Tanaman Buah-buahan Menurut Jenis Tanaman di Kabupaten Bangka Tengah (kuintal), 2022
Production of Fruit Plants by Kind of Plant in Bangka Tengah Regency (quintal), 2022



Sumber/Source : Dinas Pertanian Kabupaten Bangka Tengah/Agriculture Department of Bangka Tengah Regency

5.1 HORTIKULTURA

HORTICULTURE

Tabel 5.1.1 **Luas Lahan Menurut Jenis Penggunaan di Kabupaten Bangka Tengah (ha), 2022**
Table 5.1.1 **Total Area of Land by Kind of Land Use in Bangka Tengah Regency (ha), 2022**

Pengguna Lahan/Land Use	Luas Lahan (ha) Land Area
(1)	(2)
I. Lahan Pertanian/Agriculture Area	167 762,88
I.1. Lahan Sawah / Paddy Wetfield	297,00
a. Irigasi / Irrigation	70,00
b. Tadah Hujan / Rainfield Land	227,00
c. Rawa Pasang Surut / Up Low Waterland	-
d. Rawa Lebak/ Valley	-
I.2. Lahan Bukan Sawah / Dry Land	167 465,88
a. Tegal/Garden / Dry Field	12 083,97
b. Ladang / Shifting Cultivation	116,90
c. Perkebunan / Estate Crops	27 337,35
d. Hutan Rakyat / Wooded Land	-
e. Padang Pengembalaan/ Meadows	-
f. Sementara Tidak diusahakan / Temporarily Unused	-
g. Lain -Lain (Tambak, Kolam, Empang, Hutan Negara,dll)/Others (Pond, State Forest)	127 927,66
II. Lahan Bukan Pertanian/ Non Agriculture Area	60 116,50
a. Jalan, Pemukiman, Perkantoran, Sungai, dll Road, residential sites, office, Rivers and others	60 116,50
Jumlah/Total	227 911,38

Catatan/Note: ...

Sumber/Source: Dinas Pertanian Kabupaten Bangka Tengah/Agriculture Department of Bangka Tengah Regency

Tabel
Table 5.1.2

Luas Lahan Sawah Menurut Kecamatan dan Jenis Pengairan di Kabupaten Bangka Tengah (ha), 2022
Area of Wetland by Subdistrict and Type of Irrigation in Bangka Tengah Regency (ha), 2022

Kecamatan Subdistrict	Irigasi Irrigation	Non Irigasi Non Irrigation	Jumlah Total
(1)	(2)	(3)	(4)
Koba	-	-	-
Lubuk Besar	-	-	-
Pangkalan Baru	-	-	-
Namang	70,00	38,00	108,00
Sungai Selan	-	189,00	189,00
Simpang Katis	-	-	-
Bangka Tengah	70,00	227,00	297,00

Catatan/Note: ...

Sumber/Source: Dinas Pertanian Kabupaten Bangka Tengah/Agriculture Department of Bangka Tengah Regency

Tabel
Table 5.1.3

**Luas Irigasi Sawah Menurut Kecamatan di Kabupaten
Bangka Tengah, 2022**
*Rice Field Irrigation Area by Subdistrict in Bangka Tengah
Regency, 2022*

Kecamatan Subdistrict	Luas Sawah (ha) Area of Rice Field	Saluran Primer (m ³) Primary Channel	Saluran Sekunder (m ³) Secondary Channel	Saluran Pembuang (m ³) Recycle Channel	Daerah yang Dialiri (ha) Irrigated Area
(1)	(2)	(3)		(4)	(5)
Koba					
Lubuk Besar					
Pangkalan Baru					
Namang	197	5 393,49	3 185,05	13 679,00	138,00
Sungai Selan					
Simpang Katis					
Bangka Tengah	197	5393,49	3185,05	13679	138

Catatan/Note: ...

Sumber/Source: Dinas Pekerjaan Umum, Penataan Ruang dan Pertanahan Kabupaten Bangka Tengah/Department of Public Works, Spatial Planning and Land of Bangka Tengah Regency

Tabel
Table 5.1.4

Luas Lahan Tegal/Kebun, Ladang/Huma, dan Lahan yang Sementara Tidak Diusahakan Menurut Kecamatan di Kabupaten Bangka Tengah (ha), 2022
Area of Dry Field/Garden, Shifting Cultivation, Land and Temporarily Unused Land by Subdistrict in Bangka Tengah Regency (ha), 2022

Kecamatan Subdistrict	Tegal/Kebun Dry Field/Garden	Ladang/Huma Shifting Cultivation	Sementara Tidak Diusahakan Temporarily Unused
(1)	(2)	(3)	(4)
Koba	646,00	10,00	-
Lubuk Besar	250,00	4,00	-
Pangkalan Baru	115,00	-	-
Namang	2 100,00	20,00	-
Sungai Selan	4 558,97	80,00	-
Simpang Katis	4 414,00	2,90	-
Bangka Tengah	12 083,97	116,90	0,00

Catatan/Note: ...

Sumber/Source: Dinas Pertanian Kabupaten Bangka Tengah/Agriculture Department of Bangka Tengah Regency

Tabel
Table 5.1.5**Luas Panen, Produktivitas, Produksi Padi Sawah Menurut Kecamatan di Kabupaten Bangka Tengah (ha), 2022**
Harvested Area, Productivity, dan Production of Wetland Paddy by Subdistrict in Bangka Tengah Regency (ha), 2022

Kecamatan Subdistrict	Luas Panen (ha) Harvested Area (ha)	Produktivitas (ton/ha) Productivity (ton/ha)	Produksi (ton) Production (ton)
(1)	(2)	(3)	(4)
Koba	-	-	-
Lubuk Besar	-	-	-
Pangkalan Baru	-	-	-
Namang	117,00	6,56	768,00
Sungai Selan	108,00	1,61	174,00
Simpang Katis	-	-	-
Bangka Tengah	225,00	8,18	942,00

Catatan/Note: ...

Sumber/Source: Dinas Pertanian Kabupaten Bangka Tengah/Agriculture Department of Bangka Tengah Regencys

Tabel
Table 5.1.6

Luas Panen, Produktivitas, Produksi Padi Ladang Menurut Kecamatan di Kabupaten Bangka Tengah (ha), 2022
Harvested Area, Productivity, dan Production of Dryland Paddy by Subdistrict in Bangka Tengah Regency (ha), 2022

Kecamatan Subdistrict	Luas Panen (ha) Harvested Area (ha)	Produktivitas (ton/ha) Productivity (ton/ha)	Produksi (ton) Production (ton)
(1)	(2)	(3)	(4)
Koba	-	-	-
Lubuk Besar	-	-	-
Pangkalan Baru	-	-	-
Namang	-	-	-
Sungai Selan	70,00	1,94	136,00
Simpang Katis	-	-	-
Bangka Tengah	70,00	1,94	136,00

Catatan/Note: ...

Sumber/Source: Dinas Pertanian Kabupaten Bangka Tengah/Agriculture Department of Bangka Tengah Regency

Tabel
Table 5.1.7

Luas Panen, Produksi dan Produktivitas Tanaman Pangan di Kabupaten Bangka Tengah (ha), 2016 - 2022
Harvested Area, Production, and Productivity of Food Crops in Bangka Tengah Regency (ha), 2016 - 2022

Tahun Year	Padi Ladang/Dryland Paddy		
	Luas Panen (ha) Harvested Area (ha)	Produksi (ton) Production (ton)	Produktivitas (ton/ha) Productivity (ton/ha)
(1)	(2)	(3)	(4)
2016	294,00	559,0	1,9
2017	295,00	507,4	1,7
2018	258,50	465,3	1,8
2019	246,80	479,2	1,8
2020	250,86	501,7	2,0
2021	183	366	2
2022	70	136	1,94

Bersambung /Continued

Lanjutan Tabel/*Continued Table 5.1.7*

Tahun Year	Padi Sawah/ <i>Wetland Paddy</i>		
	Luas Panen (ha) <i>Harvested Area (ha)</i>	Produksi (ton) <i>Production (ton)</i>	Produktivitas (ton/ha) <i>Productivity (ton/ha)</i>
(1)	(2)	(3)	(4)
2016	101,0	291,8	2,9
2017	108,0	378,0	3,5
2018	183,5	564,5	3,1
2019	175,0	754,6	4,3
2020	139,3	805,6	5,8
2021	176,9	1.024,25	5,79
2022	155	806,00	5,2

Bersambung /Continued

Lanjutan Tabel/*Continued Table* 5.1.7

Tahun Year	Jagung/Corn		
	Luas Panen (ha) Harvested Area (ha)	Produksi (ton) Production (ton)	Produktivitas (ton/ha) Productivity (ton/ha)
(1)	(2)	(3)	(4)
2016	76,4	396,2	5,2
2017	128,5	415,3	3,2
2018	86,4	278,3	3,2
2019	196,0	1042,4	5,3
2020	112,7	612,8	5,4
2021	170,05	936,98	5,51
2022	108,2	564,8	5,22

Bersambung /*Continued*

Lanjutan Tabel/Continued Table 5.1.7

Tahun Year	Kacang Tanah/Peanut		
	Luas Panen (ha) Harvested Area (ha)	Produksi (ton) Production (ton)	Produktivitas (ton/ha) Productivity (ton/ha)
(1)	(2)	(3)	(4)
2016	21,4	54,1	2,5
2017	16,7	31,9	1,9
2018	6,8	16,3	2,4
2019	3,9	18,0	2,7
2020	3,3	12,9	3,9
2021	11,5	45,54	3,96
2022	7	26,6	3,8

Bersambung /Continued

Lanjutan Tabel/*Continued Table 5.1.7*

Tahun Year	Ubi Kayu/ <i>Cassava</i>		
	Luas Panen (ha) <i>Harvested Area (ha)</i>	Produksi (ton) <i>Production (ton)</i>	Produktivitas (ton/ha) <i>Productivity (ton/ha)</i>
(1)	(2)	(3)	(4)
2016	192,8	2854,8	14,8
2017	180,8	2030,0	11,2
2018	227,8	3191,0	14,0
2019	316,0	8078,8	24,9
2020	411,5	9848,2	23,9
2021	400	9.384,00	23,5
2022	469,55	9.851,16	20,98

Bersambung /*Continued*

Lanjutan Tabel/Continued Table 5.1.7

Tahun Year	Ubi Jalar/Sweet Potatoes		
	Luas Panen (ha) Harvested Area (ha)	Produksi (ton) Production (ton)	Produktivitas (ton/ha) Productivity (ton/ha)
(1)	(2)	(3)	(4)
2016	30,8	200,6	6,5
2017	17,6	203,3	11,6
2018	7,3	79,1	10,8
2019	6,5	96,1	14,8
2020	8,4	125,2	14,9
2021	17	263,67	15,51
2022	12	183,72	15,31

Bersambung /Continued

Lanjutan Tabel/*Continued Table* 5.1.7

Tahun Year	Talas/Taro		
	Luas Panen (ha) Harvested Area (ha)	Produksi (ton) Production (ton)	Produktivitas (ton/ha) Productivity (ton/ha)
(1)	(2)	(3)	(4)
2016	31,5	73,4	2,3
2017	22,3	84,2	3,8
2018	13,4	24,2	1,8
2019	8,5	54,3	6,4
2020	7,5	45,1	6,0
2021	5,9	40,3	6,83
2022	3,15	21,11	6,7

Catatan/*Note*: ...Sumber/*Source*: Dinas Pertanian Kabupaten Bangka Tengah/*Agriculture Department of Bangka Tengah Regency*

Tabel
Table 5.1.8

Luas Panen Jagung, Kedelai, Kacang Tanah, Kacang Hijau, Ubi Kayu, Ubi Jalar Menurut Kecamatan di Kabupaten Bangka Tengah (ha), 2022
Harvested Area of Maize, Soybean, Peanut, Mungbean, Cassava, and Sweet Potato by Subdistrict in Bangka Tengah Regency (ha), 2022

Kecamatan Subdistrict	Jagung Maize	Kedelai Soybean	Kacang Tanah Peanut	Kacang Hijau Mungbean	Ubi Kayu Cassava	Ubi Jalar Sweet Potato
(1)	(2)	(3)	(4)	(5)	(6)	(7)
Koba	20,60	-	1,60	-	11,70	3,10
Lubuk Besar	29,40	-	3,00	-	416,00	3,40
Pangkalan Baru	32,85	-	0,30	-	6,10	0,60
Namang	11,80	-	-	-	11,50	2,80
Sungai Selan	4,60	-	2,10	-	22,00	2,10
Simpang Katis	8,95	-	-	-	2,25	-
Jumlah/Total	108,20	0,00	7,00	0,00	469,55	12,00

Catatan/Note: ...

Sumber/Source: Dinas Pertanian Kabupaten Bangka Tengah/Agriculture Department of Bangka Tengah Regency

Tabel
Table 5.1.9

Luas Panen Padi Sawah dan Padi Ladang Menurut Kecamatan di Kabupaten Bangka Tengah (ha), 2022
Harvested Area of Wetland and Dryland Paddy by Subdistrict in Bangka Tengah Regency (ha), 2022

Kecamatan Subdistrict	Padi Sawah (ha) Wetland Paddy (ha)	Padi Ladang (ha) Dryland Paddy (ha)
(1)	(2)	(3)
Koba	-	-
Lubuk Besar	-	-
Pangkalan Baru	-	-
Namang	117,00	-
Sungai Selan	108,00	70,00
Simpang Katis	-	-
Bangka Tengah	225,00	70,00

Catatan/Note: ...

Sumber/Source: Dinas Pertanian Kabupaten Bangka Tengah/Agriculture Department of Bangka Tengah Regency

Tabel 5.1.10 **Produksi Jagung dan Kedelai Menurut Kecamatan di Kabupaten Bangka Tengah (ha), 2022**
Table 5.1.10 **Production of Maize and Soybeans by Subdistrict in Bangka Tengah Regency (ha), 2022**

Kecamatan Subdistrict	Produksi Jagung (ton) Maize Production (ton)	Produksi Kedelai (ton) Soybeans Production (ton)
(1)	(2)	(3)
Koba
Lubuk Besar
Pangkalan Baru
Namang
Sungai Selan
Simpang Katis
Bangka Tengah	936,98

Catatan/Note: ...

Sumber/Source: Dinas Pertanian Kabupaten Bangka Tengah/Agriculture Department of Bangka Tengah Regency

Tabel
Table 5.1.11

Sebaran Wilayah Kerentanan dan Ketahanan Pangan Menurut Desa/Kelurahan di Kabupaten Bangka Tengah, 2022

Distribution of Vulnerability and Food Security by Village/Urban Village in Bangka Tengah Regency, 2022

Kecamatan Subdistrict	Desa Villages	Luas Lahan Pertanian Agricultural Land Area	Skor Komposit Composite Score		
			Sarana & Prasarana Penyedia Pangan Food Supply Facilities & Infrastructure	Penduduk Kesejahteraan Terendah Lowest Welfare Population	Desa Tanpa Akses Penghubung Villages Without Connecting Access
(1)	(2)	(3)	(4)	(5)	(6)
KOBA	NIBUNG	1	1	2	4
	KOBA	1	3	2	4
	ARUNG DALAM	2	1	3	4
	GUNTUNG	1	2	1	4
	TERENTANG	6	3	1	4
	PENYAK	3	2	2	4
	KURAU	1	5	2	4
	KURAU BARAT	1	6	1	4
	SIMPANG PERLANG	2	1	2	4
	PADANG MULIA	3	1	2	4
BEROK	2	2	2	4	

Bersambung /Continued

Lanjutan Tabel/Continued Table 5.1.11

Kecamatan Subdistrict	Skor Komposit Composite Score					
	Desa Villages	Jumlah RT Tanpa Akses Air Bersih Number of Households Without Access to Clean Water	Jumlah Tenaga Kesehatan Number of Health Workers	Indeks Komposit Composite Index	Peringkat Rate	Prio Komp Composite Priority
(1)	(2)	(7)	(8)	(9)	(10)	(11)
KOKA	NIBUNG	6	1	53.59	55	3
	KOBA	6	6	71.62	3	5
	ARUNG DALAM	6	5	67.80	10	4
	GUNTUNG	6	1	54.61	54	3
	TERENTANG	6	1	57.40	49	3
	PENYAK	1	4	57.08	50	3
	KURAU	1	3	61.83	33	4
	KURAU BARAT	1	3	67.78	11	4
	SIMPANG PERLANG	6	5	66.88	15	4
	PADANG MULIA	1	3	64.48	23	4
BEROK	1	6	58.28	47	3	

Bersambung /Continued

Lanjutan Tabel/*Continued Table* 5.1.11

Kecamatan <i>Subdistrict</i>	Desa <i>Villages</i>	Luas Lahan Pertanian <i>Agricultural Land Area</i>	Skor Komposit <i>Composite Score</i>		
			Sarana & Prasarana Penyedia Pangan <i>Food Supply Facilities & Infrastructure</i>	Penduduk Kesejahteraan Terendah <i>Lowest Welfare Population</i>	Desa Tanpa Akses Penghubung <i>Villages Without Connecting Access</i>
(1)	(2)	(3)	(4)	(5)	(6)
LUBUK BESAR	KULUR	3	1	2	4
	KULUR ILIR	4	2	1	4
	TRUBUS	6	3	2	4
	PERLANG	5	1	1	4
	LUBUK BESAR	4	1	1	4
	LUBUK PABRIK	3	1	1	4
	LUBUK LINGKUK	3	1	1	4
	BATU BERIGA	4	4	1	4
BELIMBING	6	2	2	4	

Bersambung /*Continued*

Lanjutan Tabel/*Continued Table 5.1.11*

Kecamatan Subdistrict	Skor Komposit Composite Score					Prio Komp Composite Priority
	Desa Villages	Jumlah RT Tanpa Akses Air Bersih Number of Households Without Access to Clean Water	Jumlah Tenaga Kesehatan Number of Health Workers	Indeks Komposit Composite Index	Peringkat Rate	
(1)	(2)	(7)	(8)	(9)	(10)	(11)
	KULUR	1	3	61.30	36	4
	KULUR ILIR	1	4	63.27	31	4
	TRUBUS	1	3	70.91	4	5
	PERLANG	1	4	59.12	43	3
LUBUK BESAR	LUBUK BESAR	1	5	59.91	40	3
	LUBUK PABRIK	1	3	47.56	62	2
	LUBUK LINGKUK	1	2	52.87	57	2
	BATU BERIGA	1	2	56.08	53	3
	BELIMBING	1	3	67.88	9	4

Bersambung /*Continued*

Lanjutan Tabel/*Continued Table* 5.1.11

Kecamatan Subdistrict	Desa Villages	Luas Lahan Pertanian Agricultural Land Area	Skor Komposit Composite Score		
			Sarana & Prasarana Penyedia Pangan Food Supply Facilities & Infrastructure	Penduduk Kesejahteraan Terendah Lowest Welfare Population	Desa Tanpa Akses Penghubung Villages Without Connecting Access
(1)	(2)	(3)	(4)	(5)	(6)
PANGKALAN BARU	TANJUNG GUNUNG	4	1	1	4
	BENTENG	3	2	3	4
	AIR MESU	4	1	2	4
	DUL	3	1	2	4
	MANGKOL	2	1	2	4
	PADANG BARU	2	1	2	4
	JERUK	2	1	1	4
	BELULUK	3	1	2	4
	BATU BELUBANG	2	1	1	4
	PEDINDANG	2	1	2	4
	AIR MESU TIMUR	1	2	2	4
KEBINTIK	4	1	2	4	

Bersambung /*Continued*

Lanjutan Tabel/Continued Table 5.1.11

Kecamatan Subdistrict	Skor Komposit Composite Score					
	Desa Villages	Jumlah RT Tanpa Akses Air Bersih Number of Households Without Access to Clean Water	Jumlah Tenaga Kesehatan Number of Health Workers	Indeks Komposit Composite Index	Peringkat Rate	Prio Komp Composite Priority
(1)	(2)	(7)	(8)	(9)	(10)	(11)
PANGKALAN BARU	TANJUNG GUNUNG	1	5	49.26	60	2
	BENTENG	6	6	72.01	2	5
	AIR MESU	6	2	64.05	25	4
	DUL	6	6	67.56	13	4
	MANGKOL	6	5	65.53	20	4
	PADANG BARU	6	5	66.76	16	4
	JERUK	6	4	63.27	30	4
	BELULUK	6	6	67.67	12	4
	BATU BELUBANG	1	4	59.73	41	3
	PEDINDANG	6	5	66.31	18	4
	AIR MESU TIMUR	6	4	69.59	6	5
	KEBINTIK	6	4	68.19	8	4

Bersambung /Continued

Lanjutan Tabel/*Continued Table* 5.1.11

Kecamatan <i>Subdistrict</i>	Desa <i>Villages</i>	Luas Lahan Pertanian <i>Agricultural Land Area</i>	Skor Komposit <i>Composite Score</i>		
			Sarana & Prasarana Penyedia Pangan <i>Food Supply Facilities & Infrastructure</i>	Penduduk Kesejahteraan Terendah <i>Lowest Welfare Population</i>	Desa Tanpa Akses Penghubung <i>Villages Without Connecting Access</i>
(1)	(2)	(3)	(4)	(5)	(6)
NAMANG	BELILIK	6	1	1	4
	NAMANG	6	1	2	4
	JELUTUNG	4	1	2	4
	CAMBAI	3	2	1	4
	KAYU BESI	3	1	1	4
	BUKIT KIJANG	5	3	1	4
	BASKARA BAKTI	2	2	1	4
	CAMBAI SELATAN	5	5	1	4

Bersambung /*Continued*

Lanjutan Tabel/*Continued Table 5.1.11*

Kecamatan Subdistrict	Skor Komposit Composite Score					Prio Komp Composite Priority
	Desa Villages	Jumlah RT Tanpa Akses Air Bersih Number of Households Without Access to Clean Water	Jumlah Tenaga Kesehatan Number of Health Workers	Indeks Komposit Composite Index	Peringkat Rate	
(1)	(2)	(7)	(8)	(9)	(10)	(11)
NAMANG	BELILIK	1	1	46.39	63	2
	NAMANG	1	6	61.69	35	4
	JELUTUNG	1	2	57.53	48	3
	CAMBAI	1	6	58.36	46	3
	KAYU BESI	1	5	58.91	44	3
	BUKIT KIJANG	1	4	50.67	59	2
	BASKARA BAKTI	1	4	51.62	58	2
	CAMBAI SELATAN	1	2	61.79	34	4

Bersambung /Continued

Lanjutan Tabel/*Continued Table 5.1.11*

Kecamatan Subdistrict	Skor Komposit Composite Score				
	Desa Villages	Luas Lahan Pertanian Agricultural Land Area	Sarana & Prasarana Penyedia Pangan Food Supply Facilities & Infrastructure	Penduduk Kesejahteraan Terendah Lowest Welfare Population	Desa Tanpa Akses Penghubung Villages Without Connecting Access
(1)	(2)	(3)	(4)	(5)	(6)
SUNGAI SELAN	SUNGAI SELAN	2	1	1	4
	LAMPUR	4	1	2	4
	KERANTAI	6	4	2	4
	KERETAK	5	1	1	4
	SARANG MANDI	6	1	2	4
	MUNGGU	5	2	1	4
	KEMINGKING	6	2	1	4
	SUNGAI SELAN ATAS	4	5	1	4
	RAMADHON	4	1	2	4
	KERAKAS	6	5	1	4
	TANJUNG PURA	4	1	1	4
	KERETAK ATAS	5	1	1	4
	MELABUN	5	2	2	4

Bersambung /*Continued*

Lanjutan Tabel/Continued Table 5.1.11

Kecamatan Subdistrict	Desa Villages	Skor Komposit Composite Score				Peringkat Rate	Prio Komp Composite Priority
		Jumlah RT Tanpa Akses Air Bersih Number of Households Without Access to Clean Water	Jumlah Tenaga Kesehatan Number of Health Workers	Indeks Komposit Composite Index			
(1)	(2)	(7)	(8)	(9)	(10)	(11)	
SUNGAI SELAN	SUNGAI SELAN	1	5	63.77	28	4	
	LAMPUR	1	5	64.04	26	4	
	KERANTAI	1	2	68.22	7	4	
	KERETAK	1	3	60.56	39	3	
	SARANG MANDI	1	1	60.73	37	3	
	MUNGGU	1	2	56.91	51	3	
	KEMINGKING	1	1	48.45	61	2	
	SUNGAI SELAN ATAS	1	2	64.56	22	4	
	RAMADHON	2	2	62.27	32	4	
	KERAKAS	1	1	74.95	1	5	
	TANJUNG PURA	3	1	53.54	56	3	
	KERETAK ATAS	3	3	64.59	21	4	
	MELABUN	4	4	69.69	5	5	

Bersambung /Continued

Lanjutan Tabel/*Continued Table* 5.1.11

Kecamatan <i>Subdistrict</i>	Desa <i>Villages</i>	Skor Komposit <i>Composite Score</i>			
		Luas Lahan Pertanian <i>Agricultural Land Area</i>	Sarana & Prasarana Penyedia Pangan <i>Food Supply Facilities & Infrastructure</i>	Penduduk Kesejahteraan Terendah <i>Lowest Welfare Population</i>	Desa Tanpa Akses Penghubung <i>Villages Without Connecting Access</i>
(1)	(2)	(3)	(4)	(5)	(6)
SIMPANG KATIS	SUNGKAP	1	2	2	4
	CELUAK	6	2	2	4
	PUPUT	1	1	1	4
	SIMPANG KATIS	3	2	1	4
	TERU	4	2	2	4
	BERUAS	3	3	1	4
	TERAK	1	1	2	4
	PASIR GARAM	3	2	1	4
	PINANG SEBATANG	4	3	1	4
	KATIS	3	2	1	4

Bersambung /*Continued*

Lanjutan Tabel/Continued Table 5.1.11

Kecamatan Subdistrict	Desa Villages	Skor Komposit Composite Score				Peringkat Rate	Prio Komp Composite Priority
		Jumlah RT Tanpa Akses Air Bersih Number of Households Without Access to Clean Water	Jumlah Tenaga Kesehatan Number of Health Workers	Indeks Komposit Composite Index			
(1)	(2)	(7)	(8)	(9)	(10)	(11)	
SIMPANG KATIS	SUNGKAP	1	1	60.65	38	3	
	CELUAK	1	3	66.45	17	4	
	PUPUT	1	2	56.52	52	3	
	SIMPANG KATIS	1	6	66.28	19	4	
	TERU	1	1	58.37	45	3	
	BERUAS	1	3	59.53	42	3	
	TERAK	1	4	63.30	29	4	
	PASIR GARAM	1	4	68.86	27	4	
	PINANG SEBATANG	1	3	67.43	14	4	
	KATIS	2	4	64.16	24	4	

Catatan/Note: 1: Sangat Rentan, 2: Rentan, 3: Rendah Rentan, 4: Sedang Tahan, 5: Tahan, 6: Sangat Tahan
 Sumber/Source: Dinas Pangan Kabupaten Bangka Tengah/Food Department of Bangka Tengah Regency

Tabel
Table 5.1.12

Sistem Kewaspadaan Pangan dan Gizi (SKPG) di Kabupaten Bangka Tengah (ha), 2020 - 2022
Distribution of Vulnerability and Food Security by Subdistrict in Bangka Tengah Regency (ha), 20 2020 - 2022

Kecamatan Subdistrict	Skor Komposit Composite Score			Keterangan Explanation
	2021	2021	2022	
(1)	(2)	(3)	(4)	(5)
Koba	5	5	5	3-4 Resiko Ringan/Aman (Hijau)
Lubuk Besar	5	5	5	
Pangkalan Baru	5	5	4	5-6 Resiko Sedang/Waspada (Kuning)
Namang	5	5	6	
Sungai Selan	5	5	4	5-9 Resiko Tinggi/Rawan (Merah)
Simpang Katis	5	5	4	
Bangka Tengah	5	5	5	

Catatan/Note: ...

Sumber/Source: Dinas Pangan Kabupaten Bangka Tengah/Food Department of Bangka Tengah Regency

Tabel
Table 5.1.13

Produksi Tanaman Obat-obatan Menurut Kecamatan di Kabupaten Bangka Tengah (ha), 2022
Production of Medicines Crop by Subdistrict in Bangka Tengah Regency (ha), 2022

Kecamatan Subdistrict	Jahe Ginger	Laos/ Lengkuas Alpine Galanga	Kencur Koempferia Galanga	Kunyit Turmetic	Lainnya Other
(1)	(2)	(3)	(4)	(5)	(6)
Koba	4 028	587	150	1 422	-
Lubuk Besar	1 663	1 766	805	3 490	-
Pangkalan Baru	928	1 007	410	1 762	-
Namang	2 183	4 166	850	3 965	-
Sungai Selan	4 683	7 567	1 565	4 917	-
Simpang Katis	6 035	2 551	579	3 070	-
Jumlah/Total	19 520	17 644	4 359	18 626	0

Catatan/Note: ...

Sumber/Source: Dinas Pertanian Kabupaten Bangka Tengah/Agriculture Department of Bangka Tengah Regency

Tabel
Table 5.2.1

Luas Panen Tanaman Sayuran Menurut Kecamatan dan Jenis Tanaman di Kabupaten Bangka Tengah (ha), 2020 dan 2021
Harvested Area of Vegetables by Subdistrict and Kind of Plant in Bangka Tengah Regency (ha), 2020 and 2021

Kecamatan Subdistrict	Bawang Merah/Shallot		Cabai/Chili	
	2021	2022	2021	2022
(1)	(2)	(3)	(4)	(5)
Koba	1	1	4	5
Lubuk Besar	3	-	11	21
Pangkalan Baru	4	1	6	1
Namang	4	1	7	7
Sungai Selan	5	1	9	3
Simpang Katis	1	1	8	7
Bangka Tengah	18	4	45	45

Bersambung /Continued

Lanjutan Tabel/*Continued Table 5.2.1*

Kecamatan <i>Subdistrict</i>	Kentang/ <i>Potato</i>		Kubis/ <i>Cabbage</i>	
	2021	2022	2021	2022
(1)	(6)	(7)	(8)	(9)
Koba	-	-	-	-
Lubuk Besar	-	-	-	-
Pangkalan Baru	-	-	-	-
Namang	-	-	-	-
Sungai Selan	-	-	-	-
Simpang Katis	-	-	-	-
Bangka Tengah	-	-	-	-

Bersambung /Continued

Lanjutan Tabel/*Continued Table 5.2.1*

Kecamatan Subdistrict	Petsai Chinese Cabbage		Tomat/Tomato		Bawang Putih/Garlic	
	2021	2022	2021	2022	2021	2022
(1)	(10)	(11)	(12)	(13)	(14)	(15)
Koba	5	5	2	4
Lubuk Besar	2	11	0	3
Pangkalan Baru	12	11	2	9
Namang	1	1	1	1
Sungai Selan	-	-	14	11
Simpang Katis	-	-	2	2
Bangka Tengah	20	29	21	30

Catatan/Note: Luas panen cabai merupakan penjumlahan dari cabai besar dan cabai rawit

Sumber/Source: Dinas Pertanian Kabupaten Bangka Tengah/Agriculture Department of Bangka Tengah Regency

Tabel
Table 5.2.2

Produksi Tanaman Sayuran Menurut Kecamatan dan Jenis Tanaman di Kabupaten Bangka Tengah (kw), 2020 dan 2021
Production of Vegetables by Subdistrict and Kind of Plant in Bangka Tengah Regency (qui), 2020 and 2021

Kecamatan Subdistrict	Bawang Merah Shallot		Bayam Spinach		Buncis string bean	
	2021	2022	2021	2022	2021	2022
(1)	(2)	(3)	(4)	(5)	(6)	(7)
Koba	110	106	278	391	-	-
Lubuk Besar	338	-	253	122	65	24
Pangkalan Baru	309	53	1 575	592	-	-
Namang	497	50	60	60	48	6
Sungai Selan	449	48	15	-	248	326
Simpang Katis	102	49	-	-	6	99
Bangka Tengah	1 806	305	2 180	1 164	367	455

Bersambung /Continued

Lanjutan Tabel/*Continued Table 5.2.2*

Kecamatan Subdistrict	Cabai Rawit <i>Cayenne Pepper</i>		Kacang Panjang <i>Long Bean</i>		Kangkung <i>Water Spinach</i>	
	2021	2022	2021	2022	2021	2022
(1)	(8)	(9)	(10)	(11)	(12)	(13)
Koba	407	296	208	349	548	399
Lubuk Besar	798	4 907	101	1 285	135	710
Pangkalan Baru	516	260	445	189	2 273	894
Namang	2 160	1 739	300	160	120	120
Sungai Selan	1 038	278	1 395	554	15	-
Simpang Katis	1 716	1 352	392	104	-	20
Bangka Tengah	6 634	8 832	2 840	2 641	3 090	2 143

Bersambung /*Continued*

Lanjutan Tabel/*Continued Table 5.2.2*

Kecamatan <i>Subdistrict</i>	Ketimun <i>Cucumber</i>		Melon <i>Melon</i>		Petsai/Sawi <i>Chinese Cabbage/ mustard green</i>	
	2021	2022	2021	2022	2021	2022
(1)	(14)	(15)	(16)	(17)	(18)	(19)
Koba	289	687	15	130	326	272
Lubuk Besar	158	2 112	-	-	92	391
Pangkalan Baru	166	832	80	22	1 100	783
Namang	749	321	20	-	72	72
Sungai Selan	1 917	1 362	10	16	-	-
Simpang Katis	1 298	1 211	8	4	-	-
Bangka Tengah	4 577	6 524	133	172	1 590	1 517

Bersambung /*Continued*

Lanjutan Tabel/*Continued Table 5.2.2*

Kecamatan <i>Subdistrict</i>	Ketimun <i>Cucumber</i>		Melon <i>Melon</i>		Petsai/Sawi <i>Chinese Cabbage/ mustard green</i>	
	2021	2022	2021	2022	2021	2022
(1)	(14)	(15)	(16)	(17)	(18)	(19)
Koba	289	687	15	130	326	272
Lubuk Besar	158	2 112	-	-	92	391
Pangkalan Baru	166	832	80	22	1 100	783
Namang	749	321	20	-	72	72
Sungai Selan	1 917	1 362	10	16	-	-
Simpang Katis	1 298	1 211	8	4	-	-
Bangka Tengah	4 577	6 524	133	172	1 590	1 517

Bersambung /*Continued*

Lanjutan Tabel/*Continued Table 5.2.2*

Kecamatan Subdistrict	Ketimun Cucumber		Melon Melon		Petsai/Sawi Chinese Cabbage/ mustard green	
	2021	2022	2021	2022	2021	2022
(1)	(14)	(15)	(16)	(17)	(18)	(19)
Koba	289	687	15	130	326	272
Lubuk Besar	158	2 112	-	-	92	391
Pangkalan Baru	166	832	80	22	1 100	783
Namang	749	321	20	-	72	72
Sungai Selan	1 917	1 362	10	16	-	-
Simpang Katis	1 298	1 211	8	4	-	-
Bangka Tengah	4 577	6 524	133	172	1 590	1 517

Catatan/*Note:* Produksi cabai merupakan penjumlahan dari cabai besar dan cabai rawit

Sumber/*Source:* Dinas Pertanian Kabupaten Bangka Tengah/*Agriculture Department of Bangka Tengah Regency*

Tabel
Table 5.2.3**Luas Panen Tanaman Sayuran dan Buah-buahan Semusim Menurut Jenis Tanaman di Kabupaten Bangka Tengah (ha), 2019–2022**
Harvested Area of Seasonal Vegetables and Fruits by Kind of Plant in Bangka Tengah Regency (ha), 2019–2022

Jenis Tanaman Kind of Plants	2019	2020	2021	2022
(1)	(2)	(3)	(4)	(5)
Bawang Merah/ <i>Shallot</i>	12,33	27,46	17,84	
Daun Bawang/ <i>Welch Onion</i>	5,10	6,35	7,55	
Petsai/Sawi/ <i>Chinese Cabbage</i>	18,70	20,25	21,90	
Lobak/ <i>Radish</i>	-	-	-	
Kacang Merah/ <i>Red Bean</i>	-	-	-	
Kacang Panjang/ <i>Yardlong Bean</i>	17,25	11,98	18,91	
Cabe/ <i>Chili</i>	180,47	131,25	100,85	
Cabe Rawit/ <i>Chili</i>	18,75	43,37	40,25	
Tomat/ <i>Tomato</i>	5,10	9,30	20,85	
Terung/ <i>Egg Plant</i>	16,65	7,10	30,41	
Buncis/ <i>Green Beans</i>	3,45	1,50	3,60	
Ketimun/ <i>Cucumber</i>	24,05	29,86	23,45	
Labu Siam/ <i>Chajote</i>	1,20	-	-	
Kangkung/ <i>Kangkong</i>	20,26	33,20	21,00	
Bayam / <i>Spinach</i>	19,06	32,80	21,05	

Catatan/Note: ...

Sumber/Source: Dinas Pertanian Kabupaten Bangka Tengah/Agriculture Department of Bangka Tengah Regency

Tabel
Table 5.2.4

Produksi Tanaman Sayuran dan Buah-buahan Semusim Menurut Jenis Tanaman di Kabupaten Bangka Tengah (ton), 2019–2022
Production of Seasonal Vegetables and Fruits by Kind of Plant in Bangka Tengah Regency (ha), 2018–2021

Jenis Tanaman Kind of Plants	2019	2020	2021	2022
(1)	(2)	(3)	(4)	(5)
Bawang Merah/ <i>Shallot</i>	110,22	233,41	151,10	
Daun Bawang/ <i>Welch Onion</i>	57,20	65,98	71,55	
Petsai/Sawi/ <i>Chinese Cabbage</i>	148,55	193,90	163,49	
Lobak/ <i>Radish</i>	-	-	-	
Kacang Merah/ <i>Red Bean</i>	-	-	-	
Kacang Panjang/ <i>Yardlong Bean</i>	65,25	49,48	85,66	
Cabe/ <i>Chili</i>	1 624,54	1 181,25	896,56	
Cabe Rawit/ <i>Chili</i>	98,96	244,61	210,68	
Tomat/ <i>Tomato</i>	23,56	46,41	108,84	
Terung/ <i>Egg Plant</i>	113,01	50,10	164,82	
Buncis/ <i>Green Beans</i>	17,25	9,65	18,50	
Ketimun/ <i>Cucumber</i>	160,29	208,12	144,20	
Labu Siam/ <i>Chajote</i>	2,10	-	-	
Kangkung/ <i>Kangkong</i>	122,37	204,18	81,69	
Bayam / <i>Spinach</i>	100,97	193,85	79,84	

Catatan/Note: ...

Sumber/Source: Dinas Pertanian Kabupaten Bangka Tengah/Agriculture Department of Bangka Tengah Regency

Tabel 5.2.5
Table

Luas Panen, Produksi, dan Produktivitas Tanaman Sayuran Menurut Komoditi di Kabupaten Bangka Tengah (ha), 2022

Harvested Area, Production, and Productivity of Horticulture Crops by Commodity in Bangka Tengah Regency (ha), 2022

Komoditi Commodity	Luas Panen (ha) Harvested Area (ha)	Produksi (ton) Production (ton)	Produktivitas (ton/ha) Productivity (ton/ha)
(1)	(2)	(3)	(4)
Bawang Merah/ <i>Shallot</i>	18,45	156,83	8,50
Daun Bawang/ <i>Welch Onion</i>	9,45	89,78	9,50
Petsai/Sawi/ <i>Chinese Cabbage</i>	28,50	213,75	7,50
Lobak/ <i>Radish</i>	-	-	-
Kacang Merah/ <i>Red Bean</i>	-	-	-
Kacang Panjang/ <i>Yardlong Bean</i>	18,90	85,05	4,50
Cabe/ <i>Chili</i>	108,19	973,71	9,00
Cabe Rawit/ <i>Chili</i>	33,50	174,20	5,20
Tomat/ <i>Tomato</i>	24,00	127,68	5,32
Terung/ <i>Egg Plant</i>	32,75	180,13	5,50
Buncis/ <i>Green Beans</i>	5,40	28,13	5,21
Ketimun/ <i>Cucumber</i>	25,60	158,21	6,18
Labu Siam/ <i>Chajote</i>			
Kangkung/ <i>Kangkong</i>	14,45	54,62	3,78
Bayam / <i>Spinach</i>	13,15	44,71	3,40
Jumlah/Total	332,34	2 286,80	6,88

Catatan/Note: ...

Sumber/Source: Dinas Pertanian Kabupaten Bangka Tengah/Agriculture Department of Bangka Tengah Regency

Tabel
Table 5.2.6

Produksi Buah–Buahan dan Sayuran Tahunan Menurut Jenis Tanaman di Kabupaten Bangka Tengah (kuintal), 2019–2022
Production of Annual Fruits and Vegetables by Kind of Plant in Bangka Tengah Regency (quintal), 2018–2021

Jenis Tanaman Kind of Plants	2019	2020	2021	2022
(1)	(2)	(3)	(4)	(5)
Mangga	8 342,5	879,51	227,92	
Durian	16 533,0	2 749,58	2584,5	
Jeruk	683,1	246,23	282,24	
Pisang	4 199,7	340	236,87	
Pepaya	2 413,2	202,85	112,64	
Nanas	2 543,5	301,55	35,02	
Buah Naga	596,0	12	0,3	

Catatan/Note: ...

Sumber/Source: Dinas Pertanian Kabupaten Bangka Tengah/Agriculture Department of Bangka Tengah Regency

Tabel
Table 5.2.7

Jumlah Tanaman yang Menghasilkan dan Produksi Tanaman Menurut Komoditi di Kabupaten Bangka Tengah, 2022
Number of Producing Crops and Production of Fruits by Commodity in Bangka Tengah Regency, 2022

Komoditi Commodity	Tanaman yang Menghasilkan (pohon) Production Crops (tree)	Produksi (ton) Production (ton)
(1)	(2)	(3)
Alpukat/ <i>Avocado</i>	3 370	242,98
Belimbing/ <i>Star Fruit</i>	317	30,12
Duku/Langsar/Kokosan/ <i>Lanseh totree</i>	657	71,22
Durian/ <i>Durian</i>	9 682	878,16
Jambu Biji/ <i>Guava</i>	2 088	36,54
Jambu Air/ <i>Rose-apple</i>	1 353	64,13
Jeruk Siam/ <i>Citrus Fruit</i>	6 816	85,20
Jeruk Besar/ <i>Orange</i>	0	0,00
Mangga/ <i>Mango</i>	2 874	213,54
Manggis/ <i>Mangosteen</i>	512	27,65
Nangka/Cempedak/ <i>Jackfruit</i>	5 437	869,92
Nanas/ <i>Pineapple</i>	11 878	40,32
Pepaya/ <i>Papaya</i>	8 220	124,20
Pisang/ <i>Banana</i>	12 750	238,90
Rambutan/ <i>Rambutan</i>	7 234	557,02
Salak/ <i>Zalacca</i>	1 050	3,16

Catatan/Note: ...

Sumber/Source: Dinas Pertanian Kabupaten Bangka Tengah/*Agriculture Department of Bangka Tengah Regency*

Tabel
Table 5.2.8

Produksi Buah-buahan Menurut Kecamatan dan Jenis Tanaman di Kabupaten Bangka Tengah (kuintal), 2021 dan 2022
Production of Fruits by Subdistrict and Kind of Plant in Bangka Tengah Regency (quintal), 2021 and 2022

Kecamatan Subdistrict	Mangga/Mango		Durian/Durian	
	2021	2022	2021	2022
(1)	(2)	(3)	(4)	(5)
Koba	3,54	36,04	326,95	-
Lubuk Besar	68,13	82,03	555,25	208,78
Pangkalan Baru	22,64	15,57	645,17	192,05
Namang	31,13	7,03	349,45	123,78
Sungai Selan	53,14	14,84	358,18	121,77
Simpang Katis	49,34	58,03	349,50	231,78
Bangka Tengah	227,92	213,54	2 584,50	878,16

Bersambung /Continued

Lanjutan Tabel/*Continued Table* 5.2.8

Kecamatan <i>Subdistrict</i>	Jeruk/ <i>Orange</i>		Pisang/ <i>Banana</i>	
	2021	2022	2021	2022
(1)	(6)	(7)	(8)	(9)
Koba	81,37	14,79	7,58	11,51
Lubuk Besar	29,83	-	83,00	74,91
Pangkalan Baru	34,82	6,93	29,50	12,09
Namang	51,57	-	53,12	78,12
Sungai Selan	53,50	54,42	14,00	4,59
Simpang Katis	31,15	9,06	49,67	57,72
Bangka Tengah	282,24	85,20	236,87	238,94

Bersambung /*Continued*

Lanjutan Tabel/*Continued Table* 5.2.8

Kecamatan <i>Subdistrict</i>	Pepaya/ <i>Papaya</i>		Salak/ <i>Salacca</i>	
	2021	2022	2021	2022
(1)	(10)	(11)	(12)	(13)
Koba	5,00	14,84
Lubuk Besar	40,38	37,60
Pangkalan Baru	17,33	3,30
Namang	19,33	28,76
Sungai Selan	9,23	21,44
Simpang Katis	21,37	18,26
Bangka Tengah	112,64	124,20

Catatan/*Note*: ...

Sumber/*Source*: Dinas Pertanian Kabupaten Bangka Tengah/*Agriculture Department of Bangka Tengah Regency*

Tabel
Table 5.2.9**Luas Panen Tanaman Biofarmaka Menurut Jenis Tanaman
di Kabupaten Bangka Tengah (m²), 2019–2022**
**Harvested Area of Medicinal Plants by Kind of Plant in
Bangka Tengah Regency (m²), 2019–2022**

Jenis Tanaman <i>Kind of Plants</i>	2019	2020	2021	2022
(1)	(2)	(3)	(4)	(5)
Jahe/ <i>Ginger</i>	11 734	9 439	28 715	
Laos/Lengkuas/ <i>Galanga</i>	16 174	17 363	16 297	
Kencur/ <i>East Indian Galangal</i>	33 125	18 905	9 896	
Kunyit/ <i>Turmeric</i>	17 859	14 687	17 051	

Catatan/Note: ...

Sumber/Source: BPS, Statistik Pertanian Hortikultura SPH/BPS-Statistics Indonesia, Agricultural Statistic for Horticulture SPH

Tabel 5.2.10 **Produksi Tanaman Biofarmaka Menurut Jenis Tanaman di Kabupaten Bangka Tengah (kg), 2019 – 2022**
Table 5.2.10 **Production of Medicinal Plants by Kind of Plant in Bangka Tengah Regency (kg), 2019 – 2022**

Jenis Tanaman Kind of Plants	2019	2020	2021	2021
(1)	(2)	(3)	(4)	(5)
Jahe/ <i>Ginger</i>	10 333	8 144	11 259	19 520
Laos/Lengkuas/ <i>Galanga</i>	25 691	30 948	24 678	17 644
Kencur/ <i>East Indian Galangal</i>	16 071	10 662	5 679	4 359
Kunyit/ <i>Turmeric</i>	23 827	20 919	19 893	18 626

Catatan/Note: ...

Sumber/Source: Dinas Pertanian Kabupaten Bangka Tengah/Agriculture Department of Bangka Tengah Regency

Tabel
Table 5.2.11

Luas Panen Tanaman Biofarmaka Menurut Kecamatan dan Jenis Tanaman di Kabupaten Bangka Tengah (m²), 2021 dan 2022
Harvested Area of Medicinal Plants by Subdistrict and Kind of Plant in Bangka Tengah Regency (m²), 2021 and 2022

Kecamatan Subdistrict	Jahe/Ginger		Laos/Lengkuas/Galanga	
	2021	2022	2021	2022
(1)	(2)	(3)	(4)	(5)
Koba	10 135		187	
Lubuk Besar	2 650		3 000	
Pangkalan Baru	1 050		920	
Namang	2 500		3 800	
Sungai Selan	6 060		1 990	
Simpang Katis	6 320		6 400	
Bangka Tengah	28 715		16 297	

Bersambung /Continued

Lanjutan Tabel/*Continued Table* 5.2.11

Kecamatan Subdistrict	Kencur/ <i>East Indian Galangal</i>		Kunyit/ <i>Turmeric</i>	
	2021	2022	2021	2022
(1)	(6)	(7)	(8)	(9)
Koba	75		100	
Lubuk Besar	1 591		4 800	
Pangkalan Baru	700		920	
Namang	1 700		3 300	
Sungai Selan	3 530		2 473	
Simpang Katis	2 300		5 458	
Bangka Tengah	9 896		17 051	

Catatan/*Note*: ...

Sumber/*Source*: BPS, Statistik Pertanian Hortikultura SPH/*BPS-Statistics Indonesia, Agricultural Statistic for Horticulture SPH*

Tabel
Table 5.2.12**Produksi Tanaman Biofarmaka Menurut Kecamatan dan Jenis Tanaman di Kabupaten Bangka Tengah (kg), 2021 dan 2022**
Production of Medicinal Plants by Subdistrict and Kind of Plant in Bangka Tengah Regency (kg), 2021 and 2022

Kecamatan Subdistrict	Jahe/Ginger		Laos/Lengkuas/Galanga	
	2021	2022	2021	2022
(1)	(2)	(3)	(4)	(5)
Koba	846	4 028	2 288	587
Lubuk Besar	936	1 663	2 604	1 766
Pangkalan Baru	1 917	928	2 283	1 007
Namang	2 467	2 183	4 634	4 166
Sungai Selan	2 718	4 683	4 513	7 567
Simpang Katis	2 375	6 035	8 356	2 551
Bangka Tengah	11 259	19 520	24 678	17 644

Bersambung /Continued

Lanjutan Tabel/*Continued Table* 5.2.12

Kecamatan Subdistrict	Kencur/ <i>East Indian Galangal</i>		Kunyit/ <i>Turmeric</i>	
	2021	2022	2021	2022
(1)	(6)	(7)	(8)	(9)
Koba	381	150	2 385	1 422
Lubuk Besar	387	805	2 718	3 490
Pangkalan Baru	866	410	2 867	1 762
Namang	1 167	850	4 466	3 965
Sungai Selan	1 196	1 565	3 983	4 917
Simpang Katis	1 682	579	3 474	3 070
Bangka Tengah	5 679	4 359	19 893	18 626

Catatan/*Note*: ...

Sumber/*Source*: Dinas Pertanian Kabupaten Bangka Tengah/*Agriculture Department of Bangka Tengah Regency*

Tabel 5.2.13 **Luas Panen Tanaman Hias Menurut Jenis Tanaman di Kabupaten Bangka Tengah (m²), 2019 – 2022**
Table 5.2.13 **Harvested Area of Ornamental Plants by Kind of Plant in Bangka Tengah Regency (m²), 2019 – 2022**

Jenis Tanaman Kind of Plants	2019	2020	2021	2022
(1)	(2)	(3)	(4)	(5)
Anggrek/ <i>Orchid</i>	-	-	-	-
Anthurium Bunga/ <i>Flamingo Lily Flower</i>	-	-	-	-
Anthurium Daun/ <i>Anthurium</i>	-	-	-	-
Anyelir/ <i>Carnation</i>	-	-	-	-
Balaceng/ <i>Dieffenbacia</i>	-	-	-	-
Dracaena/ <i>Dracaena</i>	-	-	-	-
Euphorbia/ <i>Euphorbia</i>	-	-	-	-
Gladiol/ <i>Gladiol</i>	-	-	-	-
Hanjuang/ <i>Cordyline</i>	-	-	-	-
Herbras/ <i>Gerbera</i>	-	-	-	-
Kamboja Jepang/ <i>Adenium</i>	-	-	-	-
Keladi Hias/ <i>Caladium</i>	-	-	-	-
Krisan/ <i>Chrysantemum</i>	-	-	-	-
Mawar/ <i>Rose</i>	-	-	-	-
Melati/ <i>Jasmine</i>	-	-	-	-
Monstera/ <i>Monstera</i>	-	-	-	-
Pakis/ <i>Leather Leaf Fern</i>	-	-	-	-
Palem/ <i>Palm</i>	-	-	-	-
Pedang-Pedangan/ <i>Sansevieria</i>	-	-	-	-
Philodendron/ <i>Philodendron</i>	-	-	-	-
Pisang-Pisangan/ <i>Heliconia</i>	-	-	-	-
Sedap Malam/ <i>Tuberose</i>	-	-	-	-
Soka/ <i>Ixora</i>	-	-	-	-
Sri Rejeki/ <i>Aglaonema</i>	-	-	-	-

Catatan/Note: ...

Sumber/Source: Dinas Pertanian Kabupaten Bangka Tengah/Agriculture Department of Bangka Tengah Regency

Tabel
Table 5.2.14

Produksi Tanaman Hias Menurut Kecamatan dan Jenis Tanaman di Kabupaten Bangka Tengah (tangkai), 2021 dan 2022
Production of Ornamental Plants by Subdistrict and Kind of Plant in Bangka Tengah Regency (stalks), 2021 and 2022

Kecamatan Subdistrict	Anggrek/ <i>Orchid</i>		Krisan/ <i>Chrysantemum</i>	
	2021	2022	2021	2022
(1)	(2)	(3)	(4)	(5)
Koba	-	-	-	-
Lubuk Besar	-	-	-	-
Pangkalan Baru	-	-	-	-
Namang	-	-	-	-
Sungai Selan	-	-	-	-
Simpang Katis	-	-	-	-
Bangka Tengah	-	-	-	-

Bersambung /Continued

Lanjutan Tabel/*Continued Table* 5.2.14

Kecamatan Subdistrict	Mawar/Rose		Sedap Malam/Tuberose	
	2021	2022	2021	2022
(1)	(6)	(7)	(8)	(9)
Koba	-	-	-	-
Lubuk Besar	-	-	-	-
Pangkalan Baru	-	-	-	-
Namang	-	-	-	-
Sungai Selan	-	-	-	-
Simpang Katis	-	-	-	-
Bangka Tengah	-	-	-	-

Catatan/Note: ...

Sumber/Source: Dinas Pertanian Kabupaten Bangka Tengah/Agriculture Department of Bangka Tengah Regency

Tabel 5.2.15 **Produksi Tanaman Hias Menurut Jenis Tanaman di Kabupaten Bangka Tengah (tangkai), 2019–2022**
Table 5.2.15 **Production of Ornamental Plants by Kind of Plant in Bangka Tengah Regency (stalks), 2019–2022**

Jenis Tanaman Kind of Plants	2019	2020	2021	2022
(1)	(2)	(3)	(4)	(5)
Anggrek/ <i>Orchid</i>	-	-	-	-
Anthurium Bunga/ <i>Flamingo Lily Flower</i>	-	-	-	-
Anthurium Daun/ <i>Anthurium</i>	-	-	-	-
Anyelir/ <i>Carnation</i>	-	-	-	-
Balanceng/ <i>Dieffenbacia</i>	-	-	-	-
Dracaena/ <i>Dracaena</i>	-	-	-	-
Euphorbia/ <i>Euphorbia</i>	-	-	-	-
Gladiol/ <i>Gladiol</i>	-	-	-	-
Hanjuang/ <i>Cordylone</i>	-	-	-	-
Herbras/ <i>Gerbera</i>	-	-	-	-
Kamboja Jepang/ <i>Adenium</i>	-	-	-	-
Keladi Hias/ <i>Caladium</i>	-	-	-	-
Krisan/ <i>Chrysantemum</i>	-	-	-	-
Mawar/ <i>Rose</i>	-	-	-	-
Melati/ <i>Jasmine</i>	-	-	-	-
Monstera/ <i>Monstera</i>	-	-	-	-
Pakis/ <i>Leather Leaf Fern</i>	-	-	-	-
Palem/ <i>Palm</i>	-	-	-	-
Pedang-Pedangan/ <i>Sansevieria</i>	-	-	-	-
Philodendron/ <i>Philodendron</i>	-	-	-	-
Pisang-Pisangan/ <i>Heliconia</i>	-	-	-	-
Sedap Malam/ <i>Tuberose</i>	-	-	-	-
Soka/ <i>Ixora</i>	-	-	-	-
Sri Rejeki/ <i>Aglaonema</i>	-	-	-	-

Catatan/Note: ...

Sumber/Source: Dinas Pertanian Kabupaten Bangka Tengah/Agriculture Department of Bangka Tengah Regency

5.3 KEHUTANAN FORESTRY

Tabel 5.3.1 Luas Areal Tanaman Perkebunan Menurut Kecamatan dan Jenis Tanaman di Kab. Bangka Tengah (ribu ha), 2022
Planted Area of Estate Crops by Subdistrict and Type of Crops in Bangka Tengah Regency (thousand ha), 2022

Kecamatan Subdistrict	Kelapa Sawit Oil Palm	Kelapa Coconut	Karet Rubber	Kopi Coffee
(1)	(2)	(3)	(4)	(5)
Koba	2,50	0,25	1,10	0,00
Lubuk Besar	1,15	0,11	1,02	0,01
Pangkalan Baru	0,54	0,03	0,23	0,01
Namang	0,82	0,05	0,92	0,03
Sungai Selan	2,78	0,02	1,22	0,03
Simpang Katis	1,63	0,04	1,78	0,01
Bangka Tengah	9,43	0,49	6,26	0,08

Bersambung /Continued

Lanjutan Tabel/*Continued Table* 5.3.1

Kecamatan <i>Subdistrict</i>	Kakao <i>Cocoa</i>	Tebu <i>Sugar Cane</i>	Teh <i>Tea</i>	Tembakau <i>Tobacco</i>
(1)	(6)	(7)	(8)	(9)
Koba	0,00
Lubuk Besar	0,00
Pangkalan Baru	0,02
Namang	0,01
Sungai Selan	0,01
Simpang Katis	0,02
Jumlah/Total	0,06

Catatan/*Note*: ...

Sumber/*Source*: Dinas Pertanian Kabupaten Bangka Tengah/*Agriculture Department of Bangka Tengah Regency*

Tabel
Table 5.3.2**Produksi Perkebunan Menurut Kecamatan dan Jenis Tanaman di Kabupaten Bangka Tengah (ribu ton), 2022**
Production of Estates by Subdistrict and Type of Crops in Bangka Tengah Regency (thousand tons), 2022

Kecamatan Subdistrict	Kelapa Sawit Oil Palm	Kelapa Coconut	Karet Rubber	Kopi Coffee
(1)	(2)	(3)	(4)	(5)
Koba	7 110,59	51,81	1 308,50	0,00
Lubuk Besar	3 251,28	89,85	1 307,68	2,97
Pangkalan Baru	1 765,75	36,10	228,42	1,60
Namang	2 483,01	44,08	1 284,70	15,03
Sungai Selan	7 926,78	13,99	1 469,99	21,97
Simpang Katis	3 840,89	8,23	2 544,87	6,89
Bangka Tengah	26 378,30	244,06	8 144,16	48,46

Bersambung /Continued

Lanjutan Tabel/*Continued Table 5.3.2*

Kecamatan <i>Subdistrict</i>	Kakao <i>Cocoa</i>	Tebu <i>Sugar Cane</i>	Teh <i>Tea</i>	Tembakau <i>Tobacco</i>
(1)	(6)	(7)	(8)	(9)
Koba	0,00
Lubuk Besar	0,00
Pangkalan Baru	9,10
Namang	9,32
Sungai Selan	7,64
Simpang Katis	1,43
Jumlah/Total	27,49

Catatan/Note: ...

Sumber/Source: Dinas Pertanian Kabupaten Bangka Tengah/Agriculture Department of Bangka Tengah Regency

Tabel 5.3.3 Jumlah Perkebunan Besar Kelapa Sawit Menurut Kecamatan di Kabupaten Bangka Tengah, 2020-2022
Number of Large Estate Crops of Palm Oil Trees by Subdistrict in Bangka Tengah Regency, 2020-2022

Kecamatan Subdistrict	2020	2021	2022
(1)	(2)	(3)	(4)
Koba	4	4	4
Lubuk Besar	-	-	-
Pangkalan Baru	-	-	-
Namang	2	2	2
Sungai Selan	7	7	7
Simpang Katis	2	2	2
Bangka Tengah	15	15	15

Catatan/Note: ...

Sumber/Source: Dinas Pertanian Kabupaten Bangka Tengah/Agriculture Department of Bangka Tengah Regency

Tabel 5.3.4 Luas Area, Produksi dan Produktivitas Aren Menurut Kecamatan di Kabupaten Bangka Tengah, 2022
Table Area, Production and Productivity of Aren by Subdistrict in Bangka Tengah Regency, 2022

Kecamatan Subdistrict	Luas Areal/Area				Produksi Production	Produk- tivitas (ton/ha/th) Productivity	Jumlah Kepemilikan (KK) Total of Own- ership
	TBM	TM	TR/ TTM	Jumlah Total			
(1)	(2)	(3)	(4)	(5)	(6)	(7)	(8)
Koba	0,00	1,20	0,00	1,20	0,00	0,00	11,00
Lubuk Besar	0,00	0,00	0,00	0,00	0,00	0,00	0,00
Pangkalan Baru	4,50	6,21	0,00	10,71	0,72	0,11	32,00
Namang	3,50	7,86	0,00	11,36	0,26	0,03	59,00
Sungai Selan	2,00	4,97	0,59	7,56	0,72	0,14	30,00
Simpang Katis	3,43	6,50	1,00	10,93	0,78	0,12	48,00
Bangka Tengah	13,43	26,74	1,59	41,76	2,48	0,09	180,00

Catatan/Note: ...

Sumber/Source: Dinas Pertanian Kabupaten Bangka Tengah/Agriculture Department of Bangka Tengah Regency

Tabel
Table 5.3.5

Luas Area, Produksi dan Produktivitas Cengkeh Menurut Kecamatan di Kabupaten Bangka Tengah, 2022
Area, Production and Productivity of Clove by Subdistrict in Bangka Tengah Regency, 2022

Kecamatan Subdistrict	Luas Areal/Area				Produksi Production	Produk- tivitas (ton/ha/th) Productivity	Jumlah Kepemilikan (KK) Total of Own- ership
	TBM	TM	TR/ TTM	Jumlah Total			
(1)	(2)	(3)	(4)	(5)	(6)	(7)	(8)
Koba	0,00	0,00	0,00	0,00	0,00	0,00	0,00
Lubuk Besar	0,00	0,00	0,00	0,00	0,00	0,00	0,00
Pangkalan Baru	0,00	0,00	0,00	0,00	0,00	0,00	0,00
Namang	0,00	0,00	0,00	0,00	0,00	0,00	0,00
Sungai Selan	0,00	0,00	0,00	0,00	0,00	0,00	0,00
Simpang Katis	0,00	0,00	0,00	0,00	0,00	0,00	0,00
Bangka Tengah	0,00	0,00	0,00	0,00	0,00	0,00	0,00

Catatan/Note: ...

Sumber/Source: Dinas Pertanian Kabupaten Bangka Tengah/Agriculture Department of Bangka Tengah Regency

Tabel
Table 5.3.6

Luas Area, Produksi dan Produktivitas Jambu Mete Menurut Kecamatan di Kabupaten Bangka Tengah, 2022
Area, Production and Productivity of Cashew by Subdistrict in Bangka Tengah Regency, 2022

Kecamatan Subdistrict	Luas Areal/Area				Produksi Production	Produk- tivitas (ton/ha/th) Productivity	Jumlah Kepemilikan (KK) Total of Own- ership
	TBM	TM	TR/ TTM	Jumlah Total			
(1)	(2)	(3)	(4)	(5)	(6)	(7)	(8)
Koba	9,00	0,00	0,00	9,00	0,00	0,00	10,00
Lubuk Besar	0,00	0,00	0,00	0,00	0,00	0,00	0,00
Pangkalan Baru	3,27	0,00	0,00	3,27	0,00	0,00	18,00
Namang	0,00	0,00	0,00	0,00	0,00	0,00	0,00
Sungai Selan	10,00	0,00	0,00	10,00	0,00	0,00	14,00
Simpang Katis	5,00	0,00	0,00	5,00	0,00	0,00	10,00
Bangka Tengah	27,27	0,00	0,00	27,27	0,00	0,00	52,00

Catatan/Note: ...

Sumber/Source: Dinas Pertanian Kabupaten Bangka Tengah/Agriculture Department of Bangka Tengah Regency

Tabel
Table 5.3.7**Luas Area, Produksi dan Produktivitas Kakao Menurut Kecamatan di Kabupaten Bangka Tengah, 2022**
Area, Production and Productivity of Cocoa by Subdistrict in Bangka Tengah Regency, 2022

Kecamatan Subdistrict	Luas Areal/Area				Produksi Production	Produk- tivitas (ton/ha/th) Productivity	Jumlah Kepemilikan (KK) Total of Own- ership
	TBM	TM	TR/ TTM	Jumlah Total			
(1)	(2)	(3)	(4)	(5)	(6)	(7)	(8)
Koba	0,00	0,00	0,00	0,00	0,00	0,00	0,00
Lubuk Besar	0,00	0,00	0,00	0,00	0,00	0,00	0,00
Pangkalan Baru	2,50	14,50	0,00	17,00	9,10	0,62	34,00
Namang	0,50	12,00	0,00	12,50	9,32	0,77	32,00
Sungai Selan	4,70	9,00	1,11	14,81	7,64	0,84	42,00
Simpang Katis	1,00	11,80	5,20	18,00	1,43	0,12	19,00
Bangka Tengah	8,70	47,30	6,31	62,31	27,49	0,58	127,00

Catatan/Note: ...

Sumber/Source: Dinas Pertanian Kabupaten Bangka Tengah/Agriculture Department of Bangka Tengah Regency

Tabel
Table 5.3.8

Luas Area, Produksi dan Produktivitas Karet Menurut Kecamatan di Kabupaten Bangka Tengah, 2022
Area, Production and Productivity of Rubber by Subdistrict in Bangka Tengah Regency, 2022

Kecamatan Subdistrict	Luas Areal/Area				Produksi Production	Produk- tivitas (ton/ha/th) Productivity	Jumlah Kepemilikan (KK) Total of Own- ership
	TBM	TM	TR/ TTM	Jumlah Total			
(1)	(2)	(3)	(4)	(5)	(6)	(7)	(8)
Koba	158,00	872,00	70,00	1100,00	1308,50	1,50	581,00
Lubuk Besar	120,00	880,00	15,00	1015,00	1307,68	1,49	867,00
Pangkalan Baru	49,00	153,50	27,00	229,50	228,42	1,48	248,00
Namang	31,00	865,00	21,50	917,50	1284,70	1,48	785,00
Sungai Selan	110,00	987,54	122,00	1219,54	1469,99	1,48	749,00
Simpang Katis	49,00	1718,00	8,00	1775,00	2544,87	1,48	1476,00
Bangka Tengah	517,00	5476,04	263,50	6256,54	8144,16	1,49	4706,00

Catatan/Note: ...

Sumber/Source: Dinas Pertanian Kabupaten Bangka Tengah/Agriculture Department of Bangka Tengah Regency

Tabel
Table 5.3.9**Luas Area, Produksi dan Produktivitas Kelapa Menurut Kecamatan di Kabupaten Bangka Tengah, 2022**
Area, Production and Productivity of Coconut by Subdistrict in Bangka Tengah Regency, 2022

Kecamatan Subdistrict	Luas Area/Area				Produksi Production	Produk- tivitas (ton/ha/th) Productivity	Jumlah Kepemilikan (KK) Total of Own- ership
	TBM	TM	TR/ TTM	Jumlah Total			
(1)	(2)	(3)	(4)	(5)	(6)	(7)	(8)
Koba	9,00	233,00	5,50	247,50	51,81	0,22	201,00
Lubuk Besar	19,00	91,20	1,00	111,20	89,85	0,98	621,00
Pangkalan Baru	2,00	26,00	5,50	33,50	36,10	1,38	49,00
Namang	4,00	44,00	0,00	48,00	44,08	1,00	176,00
Sungai Selan	3,30	10,70	1,90	15,90	13,99	1,31	86,00
Simpang Katis	0,00	28,50	8,00	36,50	8,23	0,28	24,00
Bangka Tengah	37,30	433,40	21,90	492,60	244,06	0,56	1157,00

Catatan/Note: ...

Sumber/Source: Dinas Pertanian Kabupaten Bangka Tengah/Agriculture Department of Bangka Tengah Regency

Tabel 5.3.10 Luas Area, Produksi dan Produktivitas Kelapa Sawit Menurut Kecamatan di Kabupaten Bangka Tengah, 2022
Table Area, Production and Productivity of Oil Palm by Subdistrict in Bangka Tengah Regency, 2022

Kecamatan Subdistrict	Luas Areal/Area				Produksi Production	Produk- tivitas (ton/ha/th) Productivity	Jumlah Kepemilikan (KK) Total of Own- ership
	TBM	TM	TR/ TTM	Jumlah Total			
(1)	(2)	(3)	(4)	(5)	(6)	(7)	(8)
Koba	580,00	1889,50	35,00	2504,50	7110,59	3,76	1760,00
Lubuk Besar	251,00	874,00	29,00	1154,00	3251,28	3,72	1531,00
Pangkalan Baru	53,00	481,00	5,00	539,00	1765,75	3,67	549,00
Namang	120,50	661,00	39,00	820,50	2483,01	3,75	463,00
Sungai Selan	590,00	2124,00	67,17	2781,17	7926,77	3,73	1796,00
Simpang Katis	568,50	993,00	69,00	1630,50	3840,89	3,87	1342,00
Bangka Tengah	2163,00	7022,50	244,17	9429,67	26378,29	3,76	7441,00

Catatan/Note: ...

Sumber/Source: Dinas Pertanian Kabupaten Bangka Tengah/Agriculture Department of Bangka Tengah Regency

Tabel
Table 5.3.11**Luas Area, Produksi dan Produktivitas Kemiri Menurut Kecamatan di Kabupaten Bangka Tengah, 2022**
Area, Production and Productivity of Candlenut by Subdistrict in Bangka Tengah Regency, 2022

Kecamatan Subdistrict	Luas Areal/Area				Produksi Production	Produk- tivitas (ton/ha/th) Productivity	Jumlah Kepemilikan (KK) Total of Own- ership
	TBM	TM	TR/ TTM	Jumlah Total			
(1)	(2)	(3)	(4)	(5)	(6)	(7)	(8)
Koba	0,00	0,00	0,00	0,00	0,00	0,00	0,00
Lubuk Besar	0,00	0,00	0,00	0,00	0,00	0,00	0,00
Pangkalan Baru	0,00	1,30	0,00	1,30	0,55	0,42	6,00
Namang	1,00	0,93	0,00	1,93	0,32	0,34	16,00
Sungai Selan	0,00	1,20	0,00	1,20	0,61	0,51	9,00
Simpang Katis	1,00	5,95	0,00	6,95	2,19	0,37	36,00
Bangka Tengah	2,00	9,38	0,00	11,38	3,67	0,39	67,00

Catatan/Note: ...

Sumber/Source: Dinas Pertanian Kabupaten Bangka Tengah/Agriculture Department of Bangka Tengah Regency

Tabel 5.3.12 Luas Area, Produksi dan Produktivitas Kopi Menurut Kecamatan di Kabupaten Bangka Tengah, 2022
Table Area, Production and Productivity of Coffee by Subdistrict in Bangka Tengah Regency, 2022

Kecamatan Subdistrict	Luas Areal/Area				Produksi Production	Produk- tivitas (ton/ha/th) Productivity	Jumlah Kepemilikan (KK) Total of Own- ership
	TBM	TM	TR/ TTM	Jumlah Total			
(1)	(2)	(3)	(4)	(5)	(6)	(7)	(8)
Koba	3,10	0,00	0,00	3,10	0,00	0,00	13,00
Lubuk Besar	1,50	3,50	0,00	5,00	2,97	0,85	5,00
Pangkalan Baru	3,50	2,00	0,00	5,50	1,61	0,80	8,00
Namang	7,00	16,50	3,50	27,00	15,03	0,91	14,00
Sungai Selan	10,75	17,72	0,00	28,47	21,97	1,24	40,00
Simpang Katis	3,70	6,30	0,00	10,00	6,89	1,09	15,00
Bangka Tengah	29,55	46,02	3,50	79,07	48,47	1,05	95,00

Catatan/Note: ...

Sumber/Source: Dinas Pertanian Kabupaten Bangka Tengah/Agriculture Department of Bangka Tengah Regency

Tabel
Table 5.3.13**Luas Area, Produksi dan Produktivitas Lada Menurut Kecamatan di Kabupaten Bangka Tengah, 2022**
Area, Production and Productivity of Pepper by Subdistrict in Bangka Tengah Regency, 2022

Kecamatan Subdistrict	Luas Areal/Area				Produksi Production	Produk- tivitas (ton/ha/th) Productivity	Jumlah Kepemilikan (KK) Total of Own- ership
	TBM	TM	TR/ TTM	Jumlah Total			
(1)	(2)	(3)	(4)	(5)	(6)	(7)	(8)
Koba	160,00	324,00	212,00	696,00	410,69	1,27	1103,00
Lubuk Besar	140,00	261,00	70,00	471,00	326,25	1,25	591,00
Pangkalan Baru	49,00	48,00	18,80	115,80	59,76	1,24	261,00
Namang	154,00	375,00	56,40	585,40	490,93	1,31	738,00
Sungai Selan	138,54	405,55	120,03	664,12	522,96	1,29	887,00
Simpang Katis	235,00	473,20	112,00	820,20	622,26	1,31	851,00
Bangka Tengah	876,54	1886,75	589,23	3352,52	2432,85	1,28	4431,00

Catatan/Note: ...

Sumber/Source: Dinas Pertanian Kabupaten Bangka Tengah/Agriculture Department of Bangka Tengah Regency

Tabel
Table 5.3.14

Luas Area, Produksi dan Produktivitas Pinang Menurut Kecamatan di Kabupaten Bangka Tengah, 2022
Area, Production and Productivity of Arecanut by Subdistrict in Bangka Tengah Regency, 2022

Kecamatan Subdistrict	Luas Areal/Area				Produksi Production	Produk- tivitas (ton/ha/th) Productivity	Jumlah Kepemilikan (KK) Total of Own- ership
	TBM	TM	TR/ TTM	Jumlah Total			
(1)	(2)	(3)	(4)	(5)	(6)	(7)	(8)
Koba	5,00	0,00	0,00	5,00	0,00	0,00	11,00
Lubuk Besar	2,30	0,00	0,00	2,30	0,00	0,00	2,00
Pangkalan Baru	0,90	1,80	0,00	2,70	0,73	0,41	18,00
Namang	4,00	2,50	0,00	6,50	0,15	0,06	13,00
Sungai Selan	3,21	4,70	0,00	7,91	2,19	0,46	15,00
Simpang Katis	13,90	2,94	0,00	16,84	0,54	0,18	20,00
Bangka Tengah	29,31	11,94	0,00	41,25	3,61	0,30	79,00

Catatan/Note: ...

Sumber/Source: Dinas Pertanian Kabupaten Bangka Tengah/Agriculture Department of Bangka Tengah Regency

Tabel
Table 5.3.15**Luas Tanaman Perkebunan Menurut Kecamatan dan Jenis Tanaman di Kabupaten Bangka Tengah (hektar), 2022**
Planted Area of Estate Crops by Subdistrict and Kind of Crops in Bangka Tengah Regency (hectare), 2022

Kecamatan Subdistrict	Lada Pepper	Karet Rubber	Kelapa Coconut	Kopi Coffee	Kelapa Sawit Oil Palm
(1)	(2)	(3)	(4)	(5)	(6)
Koba	696,00	1 100,00	247,50	3,10	2 504,50
Lubuk Besar	471,00	1 015,00	111,20	5,00	1 154,00
Pangkalan Baru	115,80	229,50	33,50	5,50	539,00
Namang	585,40	917,50	48,00	27,00	820,50
Sungai Selan	664,12	1 219,54	15,90	28,47	2 781,17
Simpang Katis	820,20	1 775,00	36,50	10,00	1 630,50
Bangka Tengah	3 352,52	6 256,54	492,60	79,07	9 429,67

Bersambung /Continued

Lanjutan Tabel/*Continued Table* 5.3.15

Kecamatan Subdistrict	Kakao Cocoa	Pinang Arca nut	Aren Sugar Palm	Kemiri Candlenut	Cengkeh Clove	Jambu Mete Cashew Guava
(1)	(7)	(8)	(9)	(10)	(11)	(12)
Koba	0,00	5,00	1,20	0,00	0,00	9,00
Lubuk Besar	0,00	2,30	0,00	0,00	0,00	0,00
Pangkalan Baru	17,00	2,70	10,71	1,30	0,00	3,27
Namang	12,50	6,50	11,36	1,93	0,00	0,00
Sungai Selan	14,81	7,91	7,56	1,20	0,00	10,00
Simpang Katis	18,00	16,84	10,93	6,95	0,00	5,00
Jumlah/Total	62,31	41,25	41,76	11,38	0,00	27,27

Catatan/Note: ...

Sumber/Source: Dinas Pertanian Kabupaten Bangka Tengah/Agriculture Department of Bangka Tengah Regency

Tabel
Table 5.4.1**Luas Kawasan Hutan dan Perairan Menurut Kecamatan di Kabupaten Bangka Tengah (ha), 2022**
Forest and Inland Water Area by Subdistrict in Bangka Tengah Regency (ha), 2022

Kecamatan <i>Subdistrict</i>	Hutan Lindung <i>Protection Forest</i>	Suaka Alam dan Pelestarian Alam <i>Sanctuary Reserve and Nature Conservation Area</i>	Luas Areal/Area			Jumlah Luas Hutan dan Perairan <i>Total Forest and Water Area</i>
			Terbatas <i>Limited</i>	Tetap <i>Permanent</i>	Dapat Dikon- versi <i>Conver- tible</i>	
(1)	(2)	(3)	(4)	(5)	(6)	(7)
Koba	269.34	-	-	12436.91	-	12876.46
Lubuk Besar	23296.41	-	-	21899.42	-	46401.82
Pangkalan Baru	0	3362.14	-	-	-	3362.14
Namang	1235.28	237.44	-	5705.18	-	7167.96
Sungai Selan	4936.65	-	-	37800.41	-	54857.38
Simpang Katis	0	2409.93	-	2130.11	-	4541.15
Bangka Tengah	29 737.68	6 009.51	0.00	79 972.03	0.00	129 206.91

Catatan/Note: ...

Sumber/Source: Dinas Lingkungan Hidup Kabupaten Bangka Tengah/Environment Department of Bangka Tengah Regency

Tabel
Table 5.4.2

**Luas Kawasan Hutan Menurut Fungsinya di Kabupaten
Bangka Tengah, 2022**
Forestry Area by Function in Bangka Tengah Regency, 2022

Fungsi Hutan <i>Function of Forest</i>	Luas (ha) <i>Area</i>	Persentase <i>Percentage</i>
(1)	(2)	(3)
Hutan produksi (HP)/ <i>Production Forest</i>	79 972.04	
Hutan Lindung/ <i>Protection Forest</i>	29 737.68	
Hutan Konservasi/ <i>Conservation Forest</i>	6 009.51	2.64%
Jumlah/Total	115 719.23	0.03

Catatan/Note: ...

Sumber/Source: Dinas Lingkungan Hidup Kabupaten Bangka Tengah/Environment Department of Bangka Tengah Regency

Tabel
Table 5.4.3

**Produksi Kayu Hutan Menurut Jenis Produksi di Kabupaten
Bangka Tengah (m³), 2015-2021**
*Timber Production by Type of Product in Bangka Tengah
Regency (m³), 2015-2021*

Tahun Year	Kayu Bulat Logs	Kayu Gergajian Sawn Timber	Kayu Lapis Plywood
(1)	(2)	(3)	(4)
2015	-	-	-
2016	-	-	-
2017	-	-	-
2018	-	-	-
2019	-	-	-
2020	-	-	-
2021	-	-	-

Catatan/Note: Data dari tahun 2014-2020 kosong sesuai dengan UU nomor 23 bahwa kewenangan kehutanan menjadi kewenangan kehutanan provinsi

Sumber/Source: Dinas Lingkungan Hidup Kabupaten Bangka Tengah/Environment Department of Bangka Tengah Regency

Tabel
Table 5.4.4

Alokasi Ruang untuk Kawasan Hutan Menurut Jenis Penggunaan Lahan di Kabupaten Bangka Tengah, 2022
Area Allocation for Forestry by Type of Land Use in Bangka Tengah Regency, 2022

Jenis Hutan Type of Forest	Luas (ha) Area	Persentase Percentage
(1)	(2)	(3)
Hutan Lindung/ <i>Protection Forest</i>	6 803.26	2.99
Hutan produksi (HP)/ <i>Production Forest</i>	89 812.27	39.86
Hutan Lindung Pantai/ <i>Seashore Protection Forest</i>	25 546.51	11.21
Hutan Konservasi/ <i>Conservation Forest</i>	6 009.51	2.64
Jumlah/Total	128 171.55	56.70

Catatan/Note: ...

Sumber/Source: Dinas Lingkungan Hidup Kabupaten Bangka Tengah/Environment Department of Bangka Tengah Regency

5.5 PETERNAKAN LIVESTOCK

Tabel 5.5.1 Populasi Ternak Menurut Kecamatan dan Jenis Ternak di Kabupaten Bangka Tengah, 2022
Livestock Population by Subdistrict and Kind of Livestock in Bangka Tengah Regency, 2021

Kecamatan Subdistrict	Sapi Cow	Kerbau Buffalo	Kuda Horse	Kambing Goat	Domba Sheep	Babi Pig
(1)	(2)	(3)	(4)	(5)	(6)	(7)
Koba	823	-	2	170	-	135
Lubuk Besar	1 112	19	-	65	-	140
Pangkalan Baru	2 278	14	-	700	-	400
Namang	931	-	-	23	-	345
Sungai Selan	936	-	-	165	-	-
Simpang Katis	570	-	4	160	-	-
Bangka Tengah	6 650	33	6	1 283	0	1 020

Bersambung /Continued

Lanjutan Tabel/*Continued Table 5.5.1*

Kecamatan <i>Subdistrict</i>	Ayam Petelur <i>Layer</i>	Ayam Pedaging <i>Broiler</i>	Ayam Buras <i>Race Chicken</i>	Itik <i>Duck</i>	Puyuh <i>Quail</i>
(1)	(8)	(9)	(10)	(11)	(12)
Koba	-	24 500	44 180	610	3 850
Lubuk Besar	1 500	450	86 848	456	500
Pangkalan Baru	2 000	196 000	77 509	4 555	2 560
Namang	-	250	55 036	3 769	1 000
Sungai Selan	-	301 000	45 275	2 600	400
Simpang Katis	30 800	356 000	91 791	2 810	6 500
Bangka Tengah	34 300	878 200	400 639	14 800	14 810

Catatan/*Note*: ...

Sumber/*Source*: Dinas Pertanian Kabupaten Bangka Tengah/*Agriculture Department of Bangka Tengah Regency*

Tabel
Table 5.5.2**Jumlah Ternak yang Dipotong Menurut Kecamatan dan Jenis Ternak di Kabupaten Bangka Tengah, 2022**
Livestock Slaughtered by Subdistrict and Kind of Livestock in Bangka Tengah Regency, 2022

Kecamatan Subdistrict	Sapi Cow	Kerbau Buffalo	Kuda Horse	Kambing Goat	Domba Sheep	Babi Pig
(1)	(2)	(3)	(4)	(5)	(6)	(7)
Koba	1 099	-	-	331	-	68
Lubuk Besar	146	-	-	184	-	279
Pangkalan Baru	848	-	-	226	-	354
Namang	73	-	-	139	-	-
Sungai Selan	158	-	-	242	-	-
Simpang Katis	106	-	-	185	-	-
Bangka Tengah	2 430	0	0	1 307	0	701

Bersambung /Continued

Lanjutan Tabel/*Continued Table 5.5.2*

Kecamatan Subdistrict	Ayam Petelur Layer	Ayam Pedaging Broiler	Ayam Buras Race Chicken	Itik Duck	Puyuh Quail
(1)	(8)	(9)	(10)	(11)	(12)
Koba	5 400	1060 000	4 614	3 325	-
Lubuk Besar	2 450	559 278	4 675	2 710	-
Pangkalan Baru	5 500	845 000	5 481	3 450	-
Namang	1 300	658 943	3 891	2 480	-
Sungai Selan	4 600	886 250	6 451	2 810	-
Simpang Katis	3 800	764 000	4 957	2 835	-
Bangka Tengah	23 050	4773 471	30 069	17 610	0

Catatan/*Note:* ...

Sumber/*Source:* Dinas Pertanian Kabupaten Bangka Tengah/*Agriculture Department of Bangka Tengah Regency*

Tabel
Table 5.5.3**Jumlah Ternak yang Masuk Menurut Kecamatan dan Jenis Ternak di Kabupaten Bangka Tengah, 2022**
Total of Incoming Livestock Population by Subdistrict and Kind of Livestock in Bangka Tengah Regency, 2022

Kecamatan Subdistrict	Sapi Cow	Kerbau Buffalo	Kuda Horse	Kambing Goat	Domba Sheep	Babi Pig
(1)	(2)	(3)	(4)	(5)	(6)	(7)
Koba	1 262	-	-	951	-	38
Lubuk Besar	117	8	-	170	-	197
Pangkalan Baru	1 822	6	-	536	-	338
Namang	216	-	-	134	-	88
Sungai Selan	181	-	-	226	-	-
Simpang Katis	304	-	-	197	-	-
Bangka Tengah	3 902	14	-	2 214	-	661

Bersambung /Continued

Lanjutan Tabel/*Continued Table 5.5.3*

Kecamatan Subdistrict	Ayam Petelur Layer	Ayam Pedaging Broiler	Ayam Buras Race Chicken	Itik Duck	Puyuh Quail
(1)	(8)	(9)	(10)	(11)	(12)
Koba	5 500	1151 066	2 700	2 170	-
Lubuk Besar	2 450	559 700	1 030	1 800	-
Pangkalan Baru	5 700	1234 400	2 700	900	-
Namang	1 300	659 450	1 150	3 804	-
Sungai Selan	4 600	2196 700	3 080	1 373	-
Simpang Katis	3 800	2101 543	1 300	500	1 000
Bangka Tengah	23 350	7902 859	11 960	10 547	1 000

Catatan/*Note*: ...

Sumber/*Source*: Dinas Pertanian Kabupaten Bangka Tengah/*Agriculture Department of Bangka Tengah Regency*

Tabel
Table 5.5.4**Jumlah Ternak yang Keluar Menurut Kecamatan dan Jenis Ternak di Kabupaten Bangka Tengah, 2022**
Total of Come Out Livestock Population by Subdistrict and Kind of Livestock in Bangka Tengah Regency, 2022

Kecamatan Subdistrict	Sapi Cow	Kerbau Buffalo	Kuda Horse	Kambing Goat	Domba Sheep	Babi Pig
(1)	(2)	(3)	(4)	(5)	(6)	(7)
Koba	339	-	2	620	-	64
Lubuk Besar	69	-	1	-	-	78
Pangkalan Baru	1 069	7	1	345	-	405
Namang	192	6	3	-	-	75
Sungai Selan	185	-	3	20	-	-
Simpang Katis	187	-	-	35	-	-
Bangka Tengah	2 041	13	10	1 020	-	622

Bersambung /Continued

Lanjutan Tabel/*Continued Table 5.5.4*

Kecamatan Subdistrict	Ayam Petelur Layer	Ayam Pedaging Broiler	Ayam Buras Race Chicken	Itik Duck	Puyuh Quail
(1)	(8)	(9)	(10)	(11)	(12)
Koba	100	53 766	-	205	-
Lubuk Besar	-	400	2 300	246	-
Pangkalan Baru	200	387 600	1 686	2 080	-
Namang	-	500	1 600	4 076	-
Sungai Selan	-	1290 000	300	450	-
Simpang Katis	-	1328 853	2 371	989	-
Bangka Tengah	300	3061 119	8 257	8 046	-

Catatan/Note: ...

Sumber/Source: Dinas Pertanian Kabupaten Bangka Tengah/Agriculture Department of Bangka Tengah Regency

Tabel
Table 5.5.5

Jumlah Populasi Ternak, Jumlah Pemotongan, Produksi Daging dan Produksi Telur di Kabupaten Bangka Tengah, 2018-2022
Number of Livestock Population, Slaughtered, Production of Meat and Eggs in Bangka Tengah Regency, 2018-2022

Tahun Year	Itik/Duck			
	Jumlah Populasi Ternak (ekor) Total of Livestock Population	Pemotongan Ternak (ekor) Livestock Slaughtered	Produksi Daging per Tahun (kg) Meat Production per Year	Produksi Telur per Tahun (kg) Eggs Production per Year
(1)	(2)	(3)	(4)	(5)
2018	4 028	6 711	12 005,40	264 394
2019	9 426	7 066	11 947,65	454 522
2020	10 242	9 518	15 704,7	854 896
2021	12 394	17 200	16 340,00	75 512,71
2022	14.800,00	25.425,00	16.730,00	82.509,50

Bersambung /Continued

Lanjutan Tabel/*Continued Table 5.5.5*

Tahun Year	Ayam Buras/Race Chicken			
	Jumlah Populasi Ternak (ekor) <i>Total of Livestock Population</i>	Pemotongan Ternak (ekor) <i>Livestock Slaughtered</i>	Produksi Daging per Tahun (kg) <i>Meat Production per Year</i>	Produksi Telur per Tahun (kg) <i>Eggs Production per Year</i>
(1)	(2)	(3)	(4)	(5)
2018	349 654	18 447	18 447,30	5 960 430
2019	358 311	15 005	14 780,45	6 095 131
2020	358 954	26 700	25 422,9	6 217 117
2021	397 217	28 752	28 176,96	525 419,03
2022	400.639,00	47.413,00	29.468,00	82.509,50

Bersambung /Continued

Lanjutan Tabel/*Continued Table 5.5.5*

Tahun Year	Ayam Pedaging/Broiler			
	Jumlah Populasi Ternak (ekor) <i>Total of Livestock Population</i>	Pemotongan Ternak (ekor) <i>Livestock Slaughtered</i>	Produksi Daging per Tahun (kg) <i>Meat Production per Year</i>	Produksi Telur per Tahun (kg) <i>Eggs Production per Year</i>
(1)	(2)	(3)	(4)	(5)
2018	514 980	595 944	595 943,96	...
2019	788 672	407 303	660 736,16	...
2020	839 366	864 525	1 443 308	...
2021	856 563	4 719 000	7 975 110	...
2022	878.200,00	7.302.899,00	8.067.166,00	...

Bersambung /*Continued*

Lanjutan Tabel/*Continued Table 5.5.5*

Tahun Year	Ayam Petelur/Layer			
	Jumlah Populasi Ternak (ekor) <i>Total of Livestock Population</i>	Pemotongan Ternak (ekor) <i>Livestock Slaughtered</i>	Produksi Daging per Tahun (kg) <i>Meat Production per Year</i>	Produksi Telur per Tahun (kg) <i>Eggs Production per Year</i>
(1)	(2)	(3)	(4)	(5)
2018	2 500	7 991	21 591,00	148 500,00
2019	5 500	24 498	28 897,81	278 100,00
2020	6 300	22 100	26 962	346 140
2021	4 300	22 850	28 322,58	28 868,98
2022	34.300,00	40.250,00	28.570,00	62.977,70

Catatan/Note: ...

Sumber/Source: Dinas Pertanian Kabupaten Bangka Tengah/*Agriculture Department of Bangka Tengah Regency*

Tabel
Table 5.5.6

Jumlah Kelahiran Ternak Menurut Kecamatan dan Jenis Ternak di Kabupaten Bangka Tengah, 2022
Total of Livestock Fertility by Subdistrict and Kind of Livestock in Bangka Tengah Regency, 2022

Kecamatan Subdistrict	Sapi Cow	Kerbau Buffalo	Kuda Horse	Kambing Goat	Domba Sheep	Babi Pig
(1)	(2)	(3)	(4)	(5)	(6)	(7)
Koba	140	-	-	24	-	91
Lubuk Besar	147	11	-	18	-	199
Pangkalan Baru	258	-	-	61	-	429
Namang	142	-	-	7	-	67
Sungai Selan	189	-	-	45	-	
Simpang Katis	99	-	-	45	-	
Bangka Tengah	975	11	-	200	-	786

Bersambung /Continued

Lanjutan Tabel/*Continued Table 5.5.6*

Kecamatan <i>Subdistrict</i>	Ayam Petelur <i>Layer</i>	Ayam Pedaging <i>Broiler</i>	Ayam Buras <i>Race Chicken</i>	Itik <i>Duck</i>	Puyuh <i>Quail</i>
(1)	(8)	(9)	(10)	(11)	(12)
Koba	-	-	5 174	2 041	-
Lubuk Besar	-	-	9 424	1 708	-
Pangkalan Baru	-	-	8 356	8 076	-
Namang	-	-	6 647	5 539	-
Sungai Selan	-	-	5 429	3 829	-
Simpang Katis	-	-	9 935	5 306	-
Bangka Tengah	-	-	44 965	26 499	-

Catatan/*Note*: ...

Sumber/*Source*: Dinas Pertanian Kabupaten Bangka Tengah/*Agriculture Department of Bangka Tengah Regency*

5.6 PERIKANAN FISHERY

Tabel 5.6.1 **Jumlah Rumah Tangga Perikanan Tangkap, Budidaya, Pengolahan dan Pengumpul di Kabupaten Bangka Tengah, 2012-2022**
Number of Fisherman, Cultivation, Processing and Collector Households in Bangka Tengah Regency, 2012-2022

Tahun Year	Tangkap Fisherman	Budidaya Cultivation	Pengolahan Processing	Pengumpul dan Pemasar Collector and Marketer	Jumlah Total
(1)	(2)	(3)	(4)	(5)	(6)
2012	3 657	254	223	215	4 349
2013	3 419	688	150	215	4 472
2014	4 167	410	171	116	4 864
2015	4 167	214	239	248	4 868
2016	4 289	220	197	100	4 806
2017	3 824	283	219	339	4 665
2018	1 784	291	469	515	3 059
2019	1 807	313	485	541	3 146
2020	1 807	347	544	444	3 142
2021	1 898	360	642	338	3 238
2022	1 921	365	668	325	3 279

Catatan/Note: ...

Sumber/Source: Dinas Perikanan Kabupaten Bangka Tengah/Fishery Services of Bangka Tengah Regency

Tabel
Table 5.6.2

Jumlah Rumah Tangga Perikanan Tangkap Menurut Kecamatan di Kabupaten Bangka Tengah, 2020 dan 2021
Number of Fish Capture Households by Subdistrict in Bangka Tengah Regency, 2021 and 2022

Kecamatan Subdistrict	Perikanan Laut/ Marine Fisheries		Perairan Umum Inlan Water		Jumlah/Total	
	2021	2022	2021	2022	2021	2022
(1)	(2)	(3)	(3)	(4)		
Koba	674	676	-	-	674	676
Lubuk Besar	319	330	-	-	319	330
Pangkalan Baru	369	374	-	-	369	374
Namang	100	103	-	-	100	103
Sungai Selan	436	438	-	-	436	438
Simpang Katis	-	-	-	-	-	-
Bangka Tengah	1 898	1 921	-	-	1 898	1 921

Catatan/Note: ...

Sumber/Source: Dinas Perikanan Kabupaten Bangka Tengah/Fishery Services of Bangka Tengah Regency

Tabel
Table 5.6.3**Produksi dan Nilai Produksi Perikanan Tangkap Menurut Kecamatan dan Jenis Penangkapan di Kabupaten Bangka Tengah, 2022**
Production and Production Value of Fish Capture by Subdistrict and Type of Captures in Bangka Tengah Regency, 2022

Kecamatan Subdistrict	Perikanan Tangkap di Laut <i>Marine Capture Fisheries</i>		Perikanan Perairan Umum Daratan <i>Inland Open Water Capture Fisheries</i>	
	Volume Volume (Ton)	Nilai Value (000 Rp)	Volume Volume (Ton)	Nilai Value (000 Rp)
(1)	(2)	(3)	(4)	(5)
Koba	11 457,170	402 512 338,900	0,97	45 511,100
Lubuk Besar	3 923,928	137 856 908,200	0,18	8 385,800
Pangkalan Baru	6 626,948	232 811 864,900	1,03	48 409,100
Namang	817,444	28 717 750,000	0,12	5 759,000
Sungai Selan	4 853,974	170 393 679,000	3,13	250 640,000
Simpang Katis	-	-		
Bangka Tengah	27 679,464	972 292 541,000	5,44	358 705,000

Bersambung /Continued

Lanjutan Tabel/*Continued Table 5.6.3*

Kecamatan <i>Subdistrict</i>	Perikanan Tangkap <i>Fish Capture</i>	
	Volume <i>Volume</i> (Ton)	Nilai <i>Value</i> (000 Rp)
(1)	(6)	(7)
Koba	11 458 142	402 557 850 000
Lubuk Besar	3 924 107	137 865 294 000
Pangkalan Baru	6 627 982	232 860 274 000
Namang	817 567	28 723 509 000
Sungai Selan	4 857 108	170 644 319 000
Simpang Katis		
Bangka Tengah	27 684 906	972 651 246 000

Catatan/*Note*: ...

Sumber/*Source*: Dinas Perikanan Kabupaten Bangka Tengah/*Fishery Services of Bangka Tengah Regency*

Tabel
Table 5.6.4

Produksi dan Nilai Produksi Perikanan Tangkap di Perairan Umum Menurut Kecamatan dan Lokasi di Kabupaten Bangka Tengah, 2022
Production and Production Value of Inland Open Water Capture Fisheries by Subdistrict and Location in Bangka Tengah Regency, 2022

Kecamatan Subdistrict	Selar Trout		Tongkol Eastern Little Tuna	
	Volume Volume (Ton)	Nilai Value (000 Rp)	Volume Volume (Ton)	Nilai Value (000 Rp)
(1)	(2)	(3)	(4)	(5)
Koba	632,87	16 663 385	184,35	4 608 725
Lubuk Besar	373,47	9 833 460	173,87	4 346 675
Pangkalan Baru	451,72	11 893 680	174,43	4 360 675
Namang	220,10	5 795 273	-	-
Sungai Selan	485,83	12 791 681	-	-
Simpang Katis	-	-	-	-
Bangka Tengah	2 164,00	56 977 480	532,64	13 316 075

Bersambung /Continued

Lanjutan Tabel/*Continued Table* 5.6.4

Kecamatan <i>Subdistrict</i>	Cumi/Sotong <i>Squid</i>		Udang <i>Shrimp</i>	
	Volume <i>Volume</i> (Ton)	Nilai <i>Value</i> (000 Rp)	Volume <i>Volume</i> (Ton)	Nilai <i>Value</i> (000 Rp)
(1)	(6)	(7)	(8)	(9)
Koba	678,51	33 395 822	231,51	17 897 055
Lubuk Besar	660,26	32 497 570	248,73	19 228 414
Pangkalan Baru	687,26	33 826 589	245,83	19 004 382
Namang	284,33	13 994 370	100,37	7 758 946
Sungai Selan	386,53	19 024 875	145,54	11 250 693
Simpang Katis	-	-	-	-
Bangka Tengah	2 696,90	132 739 225	971,98	75 139 490

Bersambung /Continued

Lanjutan Tabel/*Continued Table* 5.6.4

Kecamatan <i>Subdistrict</i>	Lainnya <i>Others</i>		Tangkap di Laut <i>Marine Capture</i>	
	Volume <i>Volume</i> (Ton)	Nilai <i>Value</i> (000 Rp)	Volume <i>Volume</i> (Ton)	Nilai <i>Value</i> (000 Rp)
(1)	(10)	(11)	(12)	(13)
Koba	0,97	45 511	9 730,90	329 947 352
Lubuk Besar	0,18	8 386	2 467,77	71 950 789
Pangkalan Baru	1,03	48 409	5 068,74	163 726 539
Namang	0,12	5 759	212,77	1 169 161
Sungai Selan	3,13	250 640	3 839,21	127 326 430
Simpang Katis	-	-	-	-
Bangka Tengah	5,44	358 705	21 319,39	694 120 271

Catatan/*Note*: ...Sumber/*Source*: Dinas Perikanan Kabupaten Bangka Tengah/*Fishery Services of Bangka Tengah Regency*

Tabel
Table 5.6.5

Produksi dan Nilai Produksi Perikanan Budidaya Menurut Kecamatan dan Jenis Budidaya di Kabupaten Bangka Tengah, 2022
Production and Production Value of Aquaculture by Subdistrict and Type of Culture in Bangka Tengah Regency, 2022

Kecamatan Subdistrict	Jaring Apung Laut Marine Floating Net		Jaring Apung Tawar Freshwater Floating Net	
	Volume Volume (Ton)	Nilai Value (000 Rp)	Volume Volume (Ton)	Nilai Value (000 Rp)
(1)	(2)	(3)	(4)	(5)
Koba	-	-	19,8	396 000
Lubuk Besar	-	-	0,0	-
Pangkalan Baru	0	0	9,5	249 500
Namang	-	-	2,7	75 600
Sungai Selan	-	-	0,0	-
Simpang Katis	-	-	-	-
Bangka Tengah	0,00	0	32,0	721 100

Bersambung /Continued

Lanjutan Tabel/*Continued Table 5.6.5*

Kecamatan <i>Subdistrict</i>	Jaring Tancap Tawar <i>Freshwater Pen Culture</i>		Karamba <i>Cage</i>	
	Volume <i>Volume</i> (Ton)	Nilai <i>Value</i> (000 Rp)	Volume <i>Volume</i> (Ton)	Nilai <i>Value</i> (000 Rp)
(1)	(6)	(7)	(8)	(9)
Koba	47	960 000	-	-
Lubuk Besar	29	616 800	-	-
Pangkalan Baru	141	2 918 400	-	-
Namang	-	-	-	-
Sungai Selan	28	666 000	-	-
Simpang Katis	27	568 400	-	-
Bangka Tengah	272	5 729 600	0,00	0,00

Bersambung /*Continued*

Lanjutan Tabel/*Continued Table* 5.6.5

Kecamatan <i>Subdistrict</i>	Kolam Air Deras <i>Running Freshwater Pond</i>		Kolam Air Tenang <i>Quiet Freshwater Pond</i>	
	Volume <i>Volume</i> (Ton)	Nilai <i>Value</i> (000 Rp)	Volume <i>Volume</i> (Ton)	Nilai <i>Value</i> (000 Rp)
(1)	(10)	(11)	(12)	(13)
Koba	-	-	54,6	1 112 000
Lubuk Besar	-	-	60,9	1 307 700
Pangkalan Baru	-	-	98,3	1 989 900
Namang	-	-	33,2	804 800
Sungai Selan	-	-	87,3	2 129 600
Simpang Katis	-	-	209,1	6 047 400
Bangka Tengah	0,00	0,00	543,4	13 391 400

Bersambung /Continued

Lanjutan Tabel/*Continued Table 5.6.5*

Kecamatan <i>Subdistrict</i>	Laut Lainnya <i>Other Marine Culture</i>		Minapadi Sawah <i>Rice Fish</i>	
	Volume <i>Volume</i> (Ton)	Nilai <i>Value</i> (000 Rp)	Volume <i>Volume</i> (Ton)	Nilai <i>Value</i> (000 Rp)
(1)	(14)	(15)	(16)	(17)
Koba	-	-	-	-
Lubuk Besar	-	-	-	-
Pangkalan Baru	-	-	-	-
Namang	-	-	1,1	30 800
Sungai Selan	-	-	-	-
Simpang Katis	-	-	-	-
Bangka Tengah	0,00	0,00	1,1	30 800

Bersambung /*Continued*

Lanjutan Tabel/*Continued Table* 5.6.5

Kecamatan <i>Subdistrict</i>	Rumput Laut <i>Sea Weed</i>		Tambak Intensif <i>Intensive Brackishwater Pond</i>	
	Volume <i>Volume</i> (Ton)	Nilai <i>Value</i> (000 Rp)	Volume <i>Volume</i> (Ton)	Nilai <i>Value</i> (000 Rp)
(1)	(18)	(19)	(20)	(21)
Koba	-	-	1 560,252	132 621 420
Lubuk Besar	-	-	-	-
Pangkalan Baru	-	-	-	-
Namang	-	-	68,020	5 781 700
Sungai Selan	-	-	-	-
Simpang Katis	-	-	-	-
Bangka Tengah	0,00	0,00	1 628,272	138 403 120

Catatan/*Note*: ...

Sumber/*Source*: Dinas Perikanan Kabupaten Bangka Tengah/*Fishery Services of Bangka Tengah Regency*

Lanjutan Tabel/*Continued Table 5.6.5*

Kecamatan <i>Subdistrict</i>	Tambak Sederhana <i>Traditional Brackishwater Pond</i>		Tambak Semi Intensif/ <i>Semi Intensive Brackishwater Pond</i>	
	Volume <i>Volume</i> (Ton)	Nilai <i>Value</i> (000 Rp)	Volume <i>Volume</i> (Ton)	Nilai <i>Value</i> (000 Rp)
(1)	(22)	(23)	(24)	(25)
Koba	1,470	124 950	-	-
Lubuk Besar	-	-	13,000	1 105 000
Pangkalan Baru	-	-	-	-
Namang	0,116	9 860	-	-
Sungai Selan	-	-	-	-
Simpang Katis	-	-	-	-
Bangka Tengah	1,586	134 810	13,000	1 105 000

Bersambung /Continued

Lanjutan Tabel/*Continued Table 5.6.5*

Kecamatan <i>Subdistrict</i>	Jumlah <i>Total</i>	
	Volume <i>Volume</i> (Ton)	Nilai <i>Value</i> (000 Rp)
(1)	(26)	(27)
Koba		
Lubuk Besar		
Pangkalan Baru		
Namang		
Sungai Selan		
Simpang Katis		
Bangka Tengah		

Bersambung /*Continued*

Tabel
Table 5.6.6**Produksi Perikanan Laut dan Perikanan Darat Menurut Kecamatan di Kabupaten Bangka Tengah (ton), 2022**
Production of Fish Capture Households by Subdistrict in Bangka Tengah Regency (ton), 2022

Kecamatan <i>Subdistrict</i>	Perikanan Laut/ <i>Marine Fisheries</i>	Perairan Umum <i>Inlan Water</i>		Jumlah <i>Total</i>
		Perairan Umum <i>Inlan Water</i>	Budidaya <i>Marine</i> Culture	
(1)	(2)	(3)	(4)	(5)
Koba	11 457,17	0,97	1 683,12	13 141,26
Lubuk Besar	3 923,93	0,18	103,30	4 027,41
Pangkalan Baru	6 626,95	1,03	248,80	6 876,78
Namang	817,44	0,12	105,14	922,70
Sungai Selan	4 853,97	3,13	114,80	4 971,91
Simpang Katis	-	-	236,15	236,15
Bangka Tengah	27 679,46	5,44	2 491,31	30 176,21

Catatan/Note: ...

Sumber/Source: Dinas Perikanan Kabupaten Bangka Tengah/Fishery Services of Bangka Tengah Regency

Tabel
Table 5.6.7

Jumlah Sarana Perahu/Kapal Penangkap Ikan Laut dan Jumlah Nelayan Menurut Kecamatan di Kabupaten Bangka Tengah, 2022
Number of Boat/Ship and Number of Fisherman by Subdistrict in Bangka Tengah Regency, 2022

Kecamatan Subdistrict	Kapal Motor (unit)/Boat (unit)				Jumlah Total
	< 5 GT	5-10 GT	10-20 GT	20-30 GT	
(1)	(2)	(3)	(4)	(5)	(6)
Koba	382	8	-	-	390
Lubuk Besar	25	-	-	-	25
Pangkalan Baru	176	36	2	2	216
Namang	3	2	-	-	5
Sungai Selan	280	17	-	-	297
Simpang Katis	-	-	-	-	-
Bangka Tengah	866	63	2	2	933

Bersambung /Continued

Lanjutan Tabel/*Continued Table* 5.6.7

Kecamatan <i>Subdistrict</i>	Perahu Tanpa Motor (PTM) <i>Boat Without Motor</i>	Perahu Motor Tempel (PMT) <i>Patch Boat</i>	Kapal Motor <i>Motor Ship</i>	Jumlah Sarana <i>Total of Boat</i>
(1)	(7)	(8)	(9)	(10)
Koba	-	256	390	646
Lubuk Besar	-	282	25	307
Pangkalan Baru	17	122	216	355
Namang	-	94	5	99
Sungai Selan	21	98	297	416
Simpang Katis	-	-	-	-
Bangka Tengah	38	852	933	1 823

Catatan/*Note*: ...Sumber/*Source*: Dinas Perikanan Kabupaten Bangka Tengah/*Fishery Services of Bangka Tengah Regency*

Tabel
Table 5.6.8

Jumlah Rumah Tangga Perikanan Budidaya Menurut Kecamatan dan Jenis Budidaya di Kabupaten Bangka Tengah, 2022
Number of Aquaculture Households by Subdistrict and Type of Aquaculture in Bangka Tengah Regency, 2022

Kecamatan Subdistrict	Budidaya Laut Marine Culture	Tambak Brackish Water Pond	Kolam Fresh Water Pond	Keramba Cage	Jaring Apung Floating Cage Net
(1)	(2)	(3)	(4)	(5)	(6)
Koba	-	28	62	-	3
Lubuk Besar	-	1	33	-	-
Pangkalan Baru	-	-	45	-	-
Namang	-	4	30	-	4
Sungai Selan	-	-	45	-	-
Simpang Katis	-	-	71	-	-
Jumlah/Total	-	33	286	-	7

Bersambung /Continued

Lanjutan Tabel/*Continued Table* 5.6.8

Kecamatan <i>Subdistrict</i>	Sawah <i>Paddy Field</i>	Rumput Laut <i>Seaweed</i>	Jaring Tancap	Jumlah <i>Total</i>
(1)	(7)	(8)	(9)	(10)
Koba	-	-	1	94
Lubuk Besar	-	-	8	42
Pangkalan Baru	-	-	9	54
Namang	4	-	-	42
Sungai Selan	-	-	8	53
Simpang Katis	-	-	9	80
Bangka Tengah	4	-	35	365

Catatan/*Note*: ...Sumber/*Source*: Dinas Perikanan Kabupaten Bangka Tengah/*Fishery Services of Bangka Tengah Regency*

Tabel
Table 5.6.9

Jumlah Rumah Tangga Perikanan Budidaya dan Luas Areal Budidaya Ikan Menurut Kecamatan di Kabupaten Bangka Tengah, 2022
Number of Aquaculture Households and Aquaculture Areas by Subdistrict in Bangka Tengah Regency, 2022

Kecamatan Subdistrict	Rumah Tangga Perikanan Households	Luas Areal (ha) Areas (ha)
(1)	(2)	(3)
Koba	94	47,75
Lubuk Besar	42	2,33
Pangkalan Baru	54	4,48
Namang	42	2,00
Sungai Selan	53	7,12
Simpang Katis	80	2,96
Jumlah/Total	365	66,64

Catatan/Note: ...

Sumber/Source: Dinas Perikanan Kabupaten Bangka Tengah/Fishery Services of Bangka Tengah Regency

Tabel
Table 5.6.10

Jumlah Rumah Tangga Perikanan (RTP), Jumlah Kepemilikan Perahu, dan Jumlah Nelayan Perikanan Laut di Kabupaten Bangka Tengah, 2022
Number of Fishery Household, Boat Owned, and Fisherman in Bangka Tengah Regency, 2022

Kecamatan Subdistrict	Rumah Tangga Perikanan isheries Household	Kepemilikan Owned	
		Tanpa Perahu Not Boat	Dengan Perahu Tanpa Motor Non Powered Boat
(1)	(2)	(3)	(4)
Koba	1 084	498	
Lubuk Besar	594	246	
Pangkalan Baru	657	434	17
Namang	187	132	
Sungai Selan	647	404	21
Simpang Katis	110	26	
Bangka Tengah	3 279	1 740	38

Bersambung /Continued

Lanjutan Tabel/*Continued Table* 5.6.10

Kecamatan <i>Subdistrict</i>	Kepemilikan <i>Owned</i>		Nelayan (orang) <i>Fisherman</i>
	Dengan Motor Tempel <i>Out Boat Motor</i>	Dengan Kapal Motor <i>In Boat Motor</i>	
(1)	(5)	(6)	(7)
Koba	256	390	1 144
Lubuk Besar	282	25	553
Pangkalan Baru	122	216	789
Namang	94	5	231
Sungai Selan	98	297	820
Simpang Katis			26
Bangka Tengah	852	933	3 563

Catatan/*Note*: ...

Sumber/*Source*: Dinas Perikanan Kabupaten Bangka Tengah/*Fishery Services of Bangka Tengah Regency*

Tabel
Table 5.6.11

**Jumlah Perahu/Kapal Menurut Kecamatan dan Jenis Kapal
di Kabupaten Bangka Tengah, 2022**
*Number of Fishing Boats by Subdistrict and Type of Boat in
Bangka Tengah Regency, 2022*

Kecamatan Subdistrict	Perahu Tanpa Motor Nonpowered Motor	Perahu Motor Tempel Outboard Motorboat	Kapal Motor Inboard Motorboat
(1)	(2)	(3)	(4)
Koba	-	256	390
Lubuk Besar	-	282	25
Pangkalan Baru	17	122	216
Namang	-	94	5
Sungai Selan	21	98	297
Simpang Katis	-	-	-
Jumlah/Total	38	852	933

Catatan/Note: ...

Sumber/Source: Dinas Perikanan Kabupaten Bangka Tengah/Fishery Services of Bangka Tengah Regency

Tabel
Table 5.6.12

**Nama Gapoktan Menurut Kecamatan di Kabupaten
Bangka Tengah, 2022**
**Name of Farmers Association by Subdistrict in Bangka Tengah
Regency, 2022**

Kecamatan Subdistrict	Gapoktan Farmers Association			Jenis Kegiatan Type of Activities
	Desa Villages	Jumlah Poktan Total	JumlahAnggota Total Member	
(1)	(2)	(3)	(4)	(5)
KOBA	NIBUNG	26	817	TANAMAN PANGAN HORTIKULTURA PERKEBUNAN PETERNAKAN OLAHAN
	KOBA	57	636	
	ARUNG DALAM	17	384	
	GUNTUNG	13	339	
	TERENTANG	19	364	
	PENYAK	45	618	
	KURAU	4	72	
	KURAU BARAT	10	172	
	SIMPANG PERLANG	31	485	
	PADANG MULIA	23	342	
	BEROK	7	212	
	Jumlah/Total	252	4 441	

Bersambung /Continued

Lanjutan Tabel/*Continued Table* 5.6.12

Kecamatan <i>Subdistrict</i>	Gapoktan <i>Farmers Association</i>			Jenis Kegiatan <i>Type of Activities</i>
	Desa <i>Villages</i>	Jumlah Poktan <i>Total</i>	Jumlah Anggota <i>Total Member</i>	
(1)	(2)	(3)	(4)	(5)
LUBUK BESAR	KULUR	26	396	TANAMAN PANGAN HORTIKULTURA PERKEBUNAN PETERNAKAN OLAHAN
	KULUR ILIR	17	280	
	TERUBUS	52	781	
	PERLANG	92	1 667	
	LUBUK BESAR	122	1 525	
	LUBUK PABRIK	78	868	
	LUBUK LINGKUK	18	372	
	BATU BERIGA	18	359	
	BELIMBING	13	209	
	Jumlah/Total	436	6 457	

Bersambung /Continued

Lanjutan Tabel/*Continued Table 5.6.12*

Kecamatan <i>Subdistrict</i>	Gapoktan <i>Farmers Association</i>			Jenis Kegiatan <i>Type of Activities</i>
	Desa <i>Villages</i>	Jumlah Poktan <i>Total</i>	Jumlah Anggota <i>Total Member</i>	
(1)	(2)	(3)	(4)	(5)
PANGKALAN BARU	TANJUNG GUNUNG	18	296	TANAMAN PANGAN HORTIKULTURA PERKEBUNAN PETERNAKAN OLAHAN
	BENTENG	7	172	
	AIRMESU	17	344	
	DUL	13	243	
	MANGKOL	10	68	
	PADANG BARU	10	170	
	JERUK	12	314	
	BELULUK	12	138	
	BATU BELUBANG	10	109	
	PEDINDANG	11	121	
	AIRMESU TIMUR	21	361	
	KEBINTIK	8	61	
	Jumlah/Total	149	2 397	

Bersambung /Continued

Lanjutan Tabel/*Continued Table* 5.6.12

Kecamatan <i>Subdistrict</i>	Gapoktan <i>Farmers Association</i>			Jenis Kegiatan <i>Type of Activities</i>
	Desa <i>Villages</i>	Jumlah Poktan <i>Total</i>	Jumlah Anggota <i>Total Member</i>	
(1)	(2)	(3)	(4)	(5)
NAMANG	BELILIK	16	337	TANAMAN PANGAN HORTIKULTURA PERKEBUNAN PETERNAKAN OLAHAN
	NAMANG	18	461	
	JELUTUNG	20	348	
	CAMBAL	17	321	
	KAYU BESI	12	224	
	BUKIT KIJANG	12	163	
	BASKARA BAKTI	19	229	
	CAMBAL SELATAN	24	367	
	Jumlah/Total	138	2 450	

Bersambung /*Continued*

Lanjutan Tabel/Continued Table 5.6.12

Kecamatan Subdistrict	Gapoktan Farmers Association			Jenis Kegiatan Type of Activities
	Desa Villages	Jumlah Poktan Total	Jumlah Anggota Total Member	
(1)	(2)	(3)	(4)	(5)
SUNGAI SELAN	SUNGAI SELAN	21	339	TANAMAN PANGAN HORTIKULTURA PERKEBUNAN PETERNAKAN OLAHAN
	LAMPUR	20	480	
	KERANTAI	6	168	
	KERETAK	19	351	
	SARANGMANDI	15	428	
	MUNGGU	12	313	
	KEMINGKING	12	230	
	SUNGAI SELAN ATAS	16	284	
	RAMADHON	13	248	
	KERAKAS	10	357	
	TANJUNGPURA	8	139	
	KERETAK ATAS	16	337	
	MELABUN	8	150	
	Jumlah/Total	176	3 824	

Bersambung /Continued

Lanjutan Tabel/*Continued Table* 5.6.12

Kecamatan <i>Subdistrict</i>	Gapoktan <i>Farmers Association</i>			Jenis Kegiatan <i>Type of Activities</i>
	Desa <i>Villages</i>	Jumlah Poktan <i>Total</i>	Jumlah Anggota <i>Total Member</i>	
(1)	(2)	(3)	(4)	(5)
SIMPANG KATIS	SUNGKAP	21	307	TANAMAN PANGAN HORTIKULTURA PERKEBUNAN PETERNAKAN OLAHAN
	CELUAK	17	342	
	PUPUT	26	649	
	SIMPANG KATIS	18	290	
	TERU	25	267	
	BERUAS	13	342	
	TERAK	20	307	
	PASIR GARAM	10	192	
	PINANG SEBATANG	12	331	
	KATIS	15	331	
	Jumlah/Total	177	3 358	

Catatan/*Note*: ...Sumber/*Source*: Dinas Pangan Kabupaten Bangka Tengah/*Food Department of Bangka Tengah Regency*

Tabel 5.6.13 Jumlah Kelompok Tani Berdasarkan Kelas Kelompok di Kabupaten Bangka Tengah, 2022
Number of Farmer Groups Based on Group Class in Bangka Tengah Regency, 2022

Kecamatan Subdistrict	Jumlah Poktan Farmers Group	Pemula Beginner	Lanjut Carry on	Madya Middle	Utama Main	Tidak Aktif Not Active
(1)	(2)	(3)	(4)	(5)	(6)	(7)
Koba	252	172	59	11	1	9
Lubuk Besar	436	337	96	2	1	0
Pangkalan Baru	138	93	38	6	0	1
Namang	149	92	52	4	0	1
Sungai Selan	177	112	59	2	0	4
Simpang Katis	176	120	51	3	1	1
Jumlah/Total	1328	926	355	28	3	16

Catatan/Note: ...

Sumber/Source: Dinas Pangan Kabupaten Bangka Tengah/Food Department of Bangka Tengah Regency



6 Bab
Chapter

INDUSTRI, PERTAMBANGAN DAN ENERGI

Industry, Mining and Energy

*Jumlah pelanggan listrik
dan Air yang disalurkan*

*Number of Electricity
customers and Distributed
water*

2022



1 429
PELANGGAN
PDAM

31 366
PELANGGAN
PLN



PENJELASAN TEKNIS**TECHNICAL NOTES**

- | | |
|--|---|
| <p>1. Pengumpulan data industri besar dan sedang dilakukan melalui Survei Industri Besar dan Sedang yang dilaksanakan setiap tahun secara lengkap (sensus) sejak tahun 1975. Survei Industri Besar dan Sedang mencakup semua perusahaan industri yang mempunyai tenaga kerja 20 orang atau lebih dengan menggunakan kuesioner II A.</p> | <p>1. <i>Data collection of large and medium scale manufacturing is conducted through The Large and Medium Manufacturing Establishment Survey that has been done annually for all industries (census) since 1975. Large and Medium Manufacturing Establishment Survey covers all manufactures/industries with 20 workers or more by questionnaire II A.</i></p> |
| <p>2. Klasifikasi industri yang digunakan dalam survei ini berdasar kepada Klasifikasi Baku Lapangan Usaha Indonesia (KBLI). KBLI adalah klasifikasi lapangan usaha yang berdasar kepada International Standard Industrial Classification of All Economic Activities (ISIC) revisi 4 yang telah disesuaikan dengan kondisi Indonesia.</p> | <p>2. <i>The industrial classification adopted in this survey refers to the 'Klasifikasi Baku Lapangan Usaha Indonesia' (KBLI). KBLI is classification of economic activities based on the International Standard Industrial Classification of All Economic Activities (ISIC rev 4) that has been modified according to the local condition in Indonesia.</i></p> |
| <p>3. Industri manufaktur adalah suatu kegiatan ekonomi yang melakukan kegiatan mengubah suatu barang dasar secara mekanis, kimia, atau dengan tangan sehingga menjadi barang jadi/setengah jadi, dan atau barang yang kurang nilainya menjadi barang yang lebih tinggi nilainya, dan sifatnya lebih dekat kepada pemakai akhir. Termasuk dalam kegiatan ini adalah jasa industri dan pekerjaan perakitan.</p> | <p>3. <i>Manufacturing industry is defined as an economic activity processing basic goods mechanically, chemicals or manually into final or intermediate goods. It is also defined as processing of lower value goods into higher value goods as final or intermediate products. The activities also include services for manufacturing and assembling.</i></p> |

4. Jasa industri adalah kegiatan industri yang melayani keperluan pihak lain. Pada kegiatan ini bahan baku disediakan oleh pihak lain sedangkan pihak pengolah hanya melakukan pengolahannya dengan mendapat imbalan sebagai balas jasa (upah maklon).
 5. Perusahaan atau usaha industri adalah suatu unit (kesatuan) usaha yang melakukan kegiatan ekonomi, bertujuan menghasilkan barang atau jasa, terletak pada suatu bangunan atau lokasi tertentu, dan mempunyai catatan administrasi tersendiri mengenai produksi dan struktur biaya serta ada seorang atau lebih yang bertanggung jawab atas usaha tersebut.
 6. Industri manufaktur dikelompokkan ke dalam 4 golongan berdasarkan banyaknya pekerja, yaitu: industri besar (100 orang pekerja atau lebih), industri sedang/menengah (20–99 orang pekerja), industri kecil (5–19 orang pekerja), dan industri mikro (1–4 orang pekerja).
 7. Pelanggan adalah individu atau kelompok, baik rumah tangga, perusahaan atau institusi non profit yang membeli air bersih dari perusahaan air bersih.
 8. Air disalurkan adalah volume air bersih dari perusahaan air bersih
4. *Services for manufacturing is defined as a manufacturing activity which serving other manufacturing establishments. In this case, raw materials are supplied by others while the workers are paid as a compensation for processing raw materials.*
 5. *A manufacturing establishment is defined as a production unit engaged in economic activity, producing goods or services, located in a building or in a certain location, keeping a business record concerning the production and cost structure, and having a person or more that are responsible to those activities.*
 6. *Manufacturing industries are categorized into four groups, based on the number of employees: large scale manufacturing (100 employees or more), medium scale manufacturing (20–99 employees), small scale manufacturing (5–19 employees), and micro industry (1–4 employees).*
 7. *Customers are individuals or groups, whether household, company or non-profit institutions that buy water supply from water supply establishment.*
 8. *Distributed water is the volume of water supply from water supply establishment.*

ULASAN

Pertumbuhan industri formal di Kabupaten Bangka Tengah terus berkembang, pada tahun 2021 terdapat 78 unit usaha yang didominasi oleh industri perdagangan.

Sektor pertambangan merupakan sektor yang pada hakekatnya adalah upaya pengembangan sumber daya alam mineral dan energi yang potensial untuk dimanfaatkan secara hemat dan optimal bagi kepentingan masyarakat juga mendapatkan perhatian serius dari pemerintah mengingat sektor ini tidak dapat diperbaharui. Sektor pertambangan Kabupaten Bangka Tengah didominasi oleh timah. Timah telah banyak diusahakan secara besar-besaran oleh pemerintah juga dilakukan oleh penduduk setempat dan swasta dengan jumlah terbatas.

Di Kabupaten Bangka Tengah pengadaan listrik dikelola oleh PT. PLN (Persero) dan perusahaan/usaha listrik milik masyarakat (swasta). Sedangkan air minum dikelola oleh Perusahaan Daerah Air Minum Tirta Bangka Tengah.

Kebutuhan energi berupa tenaga listrik dan air di Kabupaten Bangka Tengah terus meningkat. Hal ini terlihat dari peningkatan jumlah pelanggan listrik dari 28.623 pelanggan di tahun 2020 menjadi 29.993 pelanggan di tahun 2021. Kemudian penambahan pelanggan PDAM Tirta Bangka Tengah

DESCRIPTION

The growth of formal industry in Bangka Tengah Regency continues to grow, in 2021 there are 78 business units dominated by trade.

The mining sector is a sector that is essentially an effort to develop mineral and energy resources potential to be utilized sparingly and optimally for the benefit of society also get serious attention from the government considering this sector can not be renewed. The mining sector of Bangka Tengah Regency is dominated by tin. Tin has been widely cultivated by the government as well as by limited numbers of local and private people.

In Bangka Tengah Regency the procurement of electricity is managed by PT. PLN (Persero) and the company / electric business owned by the public (private). While drinking water is managed by the Regional Water Company Tirta Bangka Tengah.

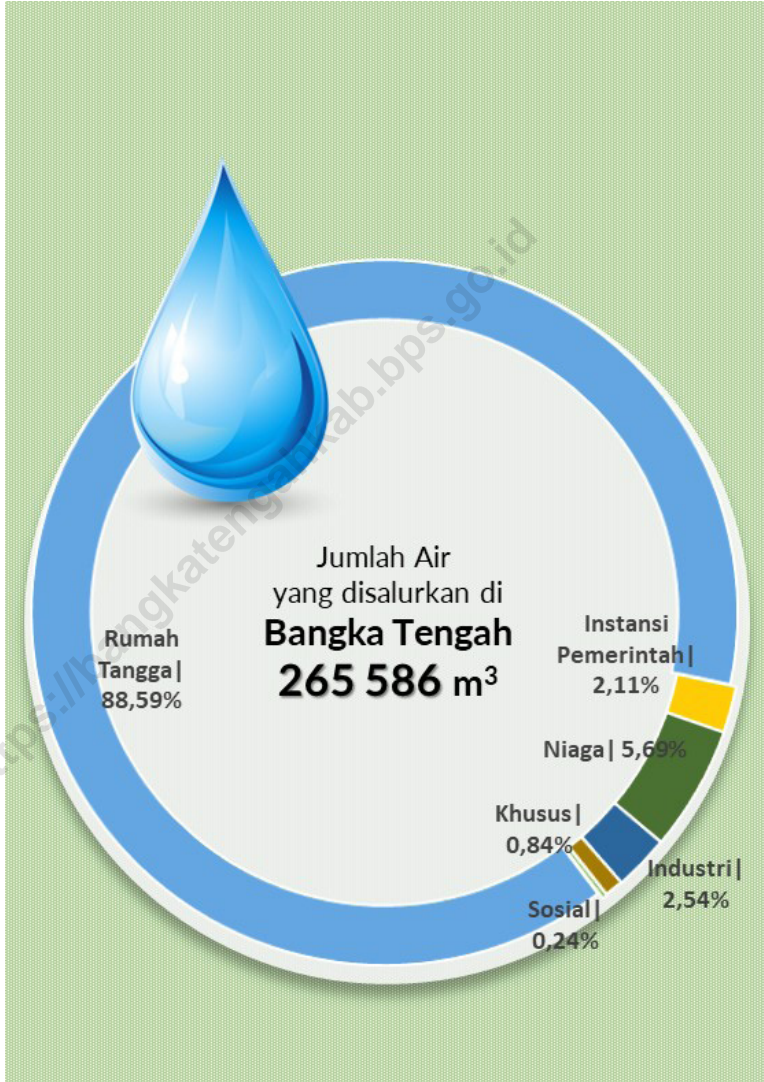
Energy needs in the form of electricity and water in Bangka Tengah Regency continue to increase. This can be seen from the increase in the number of electricity customers from 28,623 customers in 2020 to 29,993 customers in 2021. Then the addition of Tirta Bangka Tengah PDAM customers to 1,399 than

menjadi 1.399 dari 1.305 pelanggan *1,305 customers in 2021.*
pada tahun 2021.

<https://bangkatengahkab.bps.go.id>

Gambar 6.1
Figures

Banyaknya Pelanggan PDAM Menurut Jenis Konsumen di Kabupaten Bangka Tengah, 2022
Total Customers of PDAM by Consumer Type in Bangka Tengah Regency, 2022



Sumber/Source : PLN (Persero) Wilayah Kepulauan Bangka Belitung/*State Electrical Company Service of Kepulauan Bangka Belitung*

6.1 INDUSTRI INDUSTRY

Tabel 6.1.1 **Pertumbuhan Industri Formal dan Investasi Menurut Klasifikasi Industri di Kabupaten Bangka Tengah, 2022**
Formal Industrial Growth and Investment by Industry Classification in Bangka Tengah Regency, 2022

Klasifikasi Industri <i>Industry Classification</i>	Unit Usaha <i>Effort Units</i>	Investasi (Rp) <i>Investment</i>	Tenaga Kerja <i>Labour</i>
(1)	(2)	(3)	
Industri Perumahan <i>Home Manufacturing</i>	14	12 277 500 000	7
Industri Perkebunan <i>Plantation Industry</i>	17	54 281 900 000	177
Peternakan Sapi <i>Cattle Farm</i>	3		
Industri Pariwisata <i>Tourism Industri</i>	0		
Perdagangan <i>Trading</i>	35	32 939 200 000	5
Jumlah Pertumbuhan <i>Total Growth</i>	4	235 862 800 000	225
	73	335 361 400 000	414

Catatan/Note: *) Perusahaan baru terdaftar di aplikasi Online Single Submission (OSS) dan belum memulai investasi di Bangka Tengah sehingga jumlah nilai investasi dan jumlah pekerja masih nol

Sumber/Source: Dinas Penanaman Modal Pelayanan Perizinan Terpadu Satu Pintu Dan Tenaga Kerja Kabupaten Bangka Tengah
Integrated Petroleum Service One Door And Manpower of Bangka Tengah Regency

6.2 ENERGI ENERGY

Tabel 6.2.1 Daya Terpasang, Produksi, dan Distribusi Listrik PT. PLN (Persero) pada Cabang/Ranting PLN Menurut Kecamatan di Kabupaten Bangka Tengah, 2022
Installed Electricity Power, Production, and Distribution of PT. PLN (Persero) at PLN Branch by Subdistrict in Bangka Tengah Regency, 2022

Kecamatan Subdistrict	Daya Terpasang Installed Electricity Power (KW)	Produksi Listrik Electricity Production (KWh)	Listrik Terjual Electricity Sold (KWh)	Dipakai Sendiri Own Used (KWh)	Susut/ Hilang Shrinkage/ Lost (KWh)
(1)	(2)	(3)	(4)	(5)	(6)
Koba
Lubuk Besar
Pangkalan Baru
Namang
Sungai Selan
Simpang Katis
Bangka Tengah	55 312 200	83 178 676	81 233 720	496 146	3 741 650

Catatan/Note:

Sumber/Source: PLN (Persero) Wilayah Kepulauan Bangka Belitung/State Electrical Company Service of Kepulauan Bangka Belitung

Tabel
Table 6.2.2**Jumlah Pelanggan Listrik Menurut Kecamatan di Kabupaten Bangka Tengah, 2018–2022**
Number of Electricity Customers by Subdistrict in Bangka Tengah Regency, 2017–2021

Kecamatan Subdistrict	2018	2019	2020	2021	2022
(1)	(2)	(3)	(4)	(5)	(6)
Koba
Lubuk Besar
Pangkalan Baru
Namang
Sungai Selan
Simpang Katis
Bangka Tengah	25 979	27 399	28 623	29 993	31 366

Catatan/Note:

Sumber/Source: PLN (Persero) Wilayah Kepulauan Bangka Belitung/State Electrical Company Service of Kepulauan Bangka Belitung

Tabel
Table 6.2.3**Jumlah Pelanggan dan Air yang Disalurkan Menurut Kecamatan di Kabupaten Bangka Tengah, 2022**
Number of Customers and Distributed Water by Subdistrict in Bangka Tengah Regency, 2022

Kecamatan Subdistrict	Pelanggan Number of Customers	Air Disalurkan Distributed Water (m ³)	Nilai Value (Rp)
(1)	(2)	(3)	(4)
Koba	3	762	2 754 300
Lubuk Besar	1 293	286 401	1 354 571 150
Pangkalan Baru	31	6 810	42 621 950
Namang	76	18 398	97 352 750
Sungai Selan	18	8 207	30 655 300
Simpang Katis	8	2 721	9 187 400
Bangka Tengah	1 429	323 299	1 537 142 850

Catatan/Note: ...

Sumber/Source: PDAM Tirta Kabupaten Bangka Tengah/PDAM Tirta Bangka Tengah Regency

Tabel
Table 6.2.4**Banyaknya Pelanggan PDAM Menurut Jenis Konsumen di Kabupaten Bangka Tengah, 2018 – 2022**
Total Customers of PDAM by Consumer Type in Bangka Tengah Regency, 2018-2022

Jenis Konsumen Consumer Type	2018	2019	2020	2021	2022
(1)	(2)	(3)	(4)	(5)	(6)
1. Sosial					
-Umum	11	22	26	26	3
- Khusus	13	5	7	8	8
2. Non Niaga					
-Rumah Tangga	1 044	1 076	1 248	1 338	1293
-Instansi Pemerintah	22	22	23	24	31
3. Niaga					
-Kecil	1	2	1	2	76
-Besar	-	-	-	1	
4. Industri					
-Kecil	-	-	-	-	
-Besar	-	-	-	-	
5. Khusus					
-Pelabuhan	-	-	-	-	
-Lainnya	-	-	-	-	18
Jumlah/Total	1 091	1 127	1 305	1 399	1 429

Catatan/Note: ...

Sumber/Source: PDAM Tirta Kabupaten Bangka Tengah/PDAM Tirta Bangka Tengah Regency

Tabel
Table 6.2.5**Jumlah Air Minum yang Disalurkan Menurut Bulan Operasi
di Kabupaten Bangka Tengah, 2020-2022**
**Number of Drinking Water Supply by Month Operation in
Bangka Tengah Regency, 2020-2022**

Bulan/Month	2020	2021	2022
(1)	(2)	(3)	(4)
Januari/January	24 793	23 339	28 228
Februari/February	22 743	22 724	25 726
Maret/March	22 610	24 280	27 830
April/April	21 296	23 962	24 909
Mei/May	20 255	25 170	28 795
Juni/June	22 769	26 484	27 767
Juli/July	20 044	25 397	26 875
Agustus/Augustus	23 591	27 695	28 412
September/September	22 685	27 461	27 259
Oktober/Oktober	20 859	26 018	26 511
November/November	22 348	27 670	26 960
Desember/Desember	21 593	24 303	24 027
Jumlah/ Total	265 586	304 503	323 299

Catatan/Note: ...

Sumber/Source: PDAM Tirta Kabupaten Bangka Tengah/PDAM Tirta Bangka Tengah Regency

6.3 KONSTRUKSI CONSTRUCTION

Tabel
Table 6.3.1 **Jumlah Bangunan yang Ber IMB di Kabupaten Bangka Tengah 2022**
The Number of Building Has Building Permits Established in Bangka Tengah Regency, 2022

Kecamatan Subdistrict	Jumlah IMB Building Permits Established
(1)	(2)
Koba	18
Lubuk Besar	125
Pangkalan Baru	8
Namang	4
Sungai Selan	3
Simpang Katis	5
Bangka Tengah	163

Catatan/Note: ...

Sumber/Source: Dinas Penanaman Modal Pelayanan Perizinan Terpadu Satu Pintu Dan Tenaga Kerja Kabupaten Bangka Tengah
Integrated Petroleum Service One Door And Manpower of Bangka Tengah Regency



7 Bab Chapter

HOTEL DAN PARIWISATA Hotel and Tourism

Jumlah kunjungan tamu di hotel berbintang
Number of Guest Visits in Star Hotels

2022



Asing Foreign 439

Domestik Domestic 89 288

RATA-RATA LAMA MENGINAP TAMU DI HOTEL BINTANG

Average Length of Stay of Guests in Star Hotels

ASING Foreign

2,61 Hari Day



DOMESTIK Domestic

Hari Day 1,66



PENJELASAN TEKNIS

1. Wisatawan Mancanegara (wisman) ialah setiap pengunjung yang mengunjungi suatu negara di luar tempat tinggalnya, didorong oleh satu atau beberapa keperluan tanpa bermaksud memperoleh penghasilan di tempat yang dikunjungi dan lamanya kunjungan tersebut tidak lebih dari satu tahun (12 bulan). Definisi ini mencakup 2 (dua) kategori wisatawan mancanegara, yaitu :
 - a. Wisatawan (turis) ialah setiap pengunjung seperti definisi di atas yang tinggal paling sedikit 24 jam, akan tetapi tidak lebih dari 1 (satu) tahun di tempat yang dikunjungi, dengan maksud antara lain: berlibur, rekreasi, olah raga, bisnis, menghadiri pertemuan, studi, dan kunjungan dengan alasan kesehatan.
 - b. Excursionist ialah setiap pengunjung seperti definisi di atas yang tinggal kurang dari 24 jam di tempat yang dikunjungi (termasuk "Cruise passengers"). Cruise Passengers ialah setiap pengunjung yang tiba di suatu negara di mana mereka tidak menginap di akomodasi yang tersedia di negara tersebut, misalnya dengan kapal laut.
2. Rata-rata lama tinggal adalah rata-rata waktu tinggal wisatawan mancanegara di Indonesia untuk satu kali kunjungan.

TECHNICAL NOTES

1. *An International Visitor is any person visiting a country other than his usual place of residence for any reason other than for earning income in the country visited, and the length of stay is no more than one year (12 months). This definition covers two categories of foreign visitors, namely:*
 - a. *"Tourist" is any visitor staying for at least 24 hours, but no more than one year, in the country visited, with the intention of visiting, and for any of these purposes: Pleasure, recreation and sports, Business, visiting friends and relatives, missions, attending meetings, conferences, visit for health reasons and study.*
 - b. *"Excursionist" is any visitor staying less than 24 hours in the country visited including, "Cruise Passengers", i.e. visitors arriving in a country without staying in any accommodation available in the visited country.*
2. *Average length of stay is the average stay duration of foreign visitor in Indonesia for one trip.*

3. Usaha penyediaan akomodasi adalah usaha yang menyediakan pelayanan penginapan yang dapat dilengkapi dengan pelayanan pariwisata lainnya. Usaha penyediaan akomodasi dapat berupa hotel, vila, pondok wisata, bumi perkemahan, persinggahan karavan, dan akomodasi lainnya yang digunakan untuk tujuan pariwisata.
 4. Hotel adalah penyediaan akomodasi secara harian berupa kamar-kamar di dalam satu bangunan yang dapat dilengkapi dengan jasa pelayanan makan dan minum, kegiatan hiburan dan atau fasilitas lainnya. Hotel terdiri dari hotel berbintang dan hotel non- bintang.
 5. Hotel bintang adalah usaha penyediaan jasa pelayanan penginapan, makan minum serta jasa lainnya bagi umum dengan menggunakan sebagian atau seluruh bangunan. Usaha ini dikelola secara komersial serta memenuhi ketentuan persyaratan sebagai hotel bintang (termasuk berlian) yang ditetapkan dalam surat keputusan instansi yang membinanya. Misalnya hotel bintang lima, hotel bintang empat dan seterusnya.
 6. Tingkat penghunian kamar hotel adalah persentase banyaknya malam kamar yang dihuni
3. *The business of providing accommodation is a business that provides specialty services that can be equipped with other tourism services. It includes hotel, villa, cottage, camping, caravan stop, and other accommodation that are used for tourism purposes.*
 4. *Hotel is a daily supply of accommodation rooms within a building which can be equipped with eating and drinking services, entertainment activities and/or other facilities. Hotel consists of a classified hotel and a non-classified hotel.*
 5. *A star hotel is the business of providing an accommodation, eating and drinking as well as other services for the public by using a building or a part of a building. It is managed commercially and meets specified requirements as a star hotel (including diamonds) set forth in the decree of fostering agency. For example, five star hotel, four star hotel, and so on.*
 6. *Room occupancy rate is the number of room-nights occupied divided by the number of room-*

terhadap banyaknya malam kamar yang tersedia.

nights available, multiplied by 100 percent.

7. Rata-rata lamanya tamu menginap adalah banyaknya malam tempat tidur yang terpakai (malam tamu) dengan banyaknya tamu yang menginap di hotel atau akomodasi lainnya.
7. *Average length of stay is the number of bed-nights used (guest night) divided by the number of guests coming to spend the night at the accommodation.*
8. Pariwisata merupakan keseluruhan rangkaian kegiatan yang berhubungan dengan gerakan manusia yang melakukan perjalanan atau persinggahan sementara dari tempat tinggalnya ke suatu atau beberapa tempat tujuan di luar lingkungan tempat tinggalnya yang didorong oleh beberapa keperluan atau motif tanpa bermaksud mencari nafkah tetap.
8. *Tourism is a whole series of activities associated with the movement of humans traveling or temporary stopover of residence to one or several destination outside the neighborhood were driven by some purpose or motive without any intention to make a living anyway.*

ULASAN

Keberadaan hotel merupakan salah satu penunjang untuk peningkatan pariwisata di suatu daerah. Semua hotel di Kabupaten Bangka Tengah hanya terdapat di Kecamatan Pangkalan Baru. Hal ini dikarenakan posisi yang berdekatan dengan Pangkalpinang sebagai ibukota Provinsi Kepulauan Bangka Belitung. Jumlah hotel di Kabupaten Bangka Tengah tahun 2021 ada 6 dengan total 580 kamar dan 751 tempat tidur.

Pariwisata merupakan salah satu sektor penting dalam perekonomian suatu negara. Hal ini dikarenakan pariwisata dapat dijadikan sebagai salah satu sumber devisa negara selain sektor migas. Apabila dikelola dengan baik, sektor ini akan menjadi aset untuk meningkatkan pendapatan negara.

Kabupaten Bangka Tengah memiliki banyak objek wisata yang menarik untuk dikunjungi terutama wisata pantainya. Hampir setiap kecamatan memiliki pantai yang indah. Satu-satunya kecamatan yang tidak memiliki pantai adalah Kecamatan Simpang Katis. Akan tetapi, kecamatan ini memiliki objek wisata lain, seperti air panas dan hutan lindung. Selain pantai, ada juga objek wisata berupa pulau kecil di sekitar Kabupaten Bangka Tengah, seperti Pulau Ketawai dan Pulau Nangka.

DESCRIPTION

The existence of the hotel is one of the support for the increase of tourism in an area. All hotels in Bangka Tengah Regency are only available in Pangkalan Baru Sub-district. It is positioned adjacent to Pangkal Pinang as the capital of Bangka Belitung Islands Province. Number of hotels in Bangka Tengah Regency 2021 is 6 with a total of 580 rooms and 751 beds.

Tourism is one of the important sector in the economy of a country. This is because tourism can be used as a source of foreign exchange in addition to the oil and gas sector. If carefully managed, these sectors will be an asset to increase state revenues.

Kabupaten Bangka Tengah has many interesting attractions to visit especially the beach tourism. Almost every subdistrict has a beautiful beach. The only subdistrict that does not have a beach is Simpang Katis. However, this subdistrict has other attractions, such as hot water and forests. Besides the beach, there are also attractions in the form of small islands around Bangka Tengah, such as laughs Island, Pulau Nangka.

Jumlah kunjungan wisatawan ke Kabupaten Bangka Tengah menurun dibandingkan dengan tahun sebelumnya. Total wisatawan ke Kabupaten Bangka Tengah tahun 2021 sebanyak 130.374 orang, terdiri dari 130.274 orang wisatawan nusantara dan 100 orang wisatawan mancanegara.

The number of tourist visits to Bangka Tengah Regency decreased compared to the previous year. Total tourists to Bangka Tengah Regency in 2021 were 130,374 people, consisting of 130,274 archipelago tourists and 100 foreign tourists.

<https://bangkatengahkab.bps.go.id>

Gambar 7.1
Figures

Jumlah Kamar dan Tempat Tidur Tersedia pada Hotel/ Akomodasi di Kabupaten Bangka Tengah, 2018-2022
Number of Rooms and Bed Available at Hotels/ Accommodations in Bangka Tengah Regency, 2018-2022



Sumber/Source : BPS Kabupaten Bangka Tengah/BPS-Statistics of Bangka Tengah Regency

Tabel 7.1
Table

Jumlah Restoran Dan Penyediaan Makanan Keliling Lainnya, Jasa Boga dan Penyedia Makanan Lainnya yang Membayar Pajak Menurut Kecamatan di Kabupaten Bangka Tengah, 2019-2022
Number of Restaurants and Other Mobile Food Providers, Catering Services and Other Food Providers That's Pay Taxes by Subdistrict in Bangka Tengah Regency, 2019-2022

Kecamatan Subdistrict	2019	2020	2021	2022
(1)	(2)	(3)	(4)	(5)
Koba	221	190	176	176
Lubuk Besar	73	65	56	56
Pangkalan Baru	183	142	138	138
Namang	49	47	45	45
Sungai Selan	83	62	65	65
Simpang Katis	65	57	68	68
Bangka Tengah	674	563	548	548

Catatan/Note: ...

Sumber/Source: Dinas Kebudayaan, Pariwisata, Kepemudaan dan Olah Raga/Department of Culture, Tourism, Youth and Sports of Bangka Tengah Regency

Tabel
Table 7.2**Jumlah Wisatawan Nusantara dan Mancanegara di
Kabupaten Bangka Tengah, 2019-2022**
**Number of Domestic and Foreign Tourists in
Bangka Tengah Regency, 2019-2022**

Tahun Year	Nusantara Domestic	Mancanegara Foreign
(1)	(2)	(3)
2019	83 690	1 058
2020	127 025	101
2021	130 274	100
2022	160 226	475

Catatan/Note: ...

Sumber/Source: Dinas Kebudayaan, Pariwisata, Kepemudaan dan Olah Raga/Department of Culture, Tourism, Youth and Sports of Bangka Tengah Regency

Tabel 7.3
Table

Jumlah Kamar Tersedia pada Hotel/Akomodasi Menurut Kelas Akomodasi di Kabupaten Bangka Tengah(kamar), 2019-2022
Number of Rooms Available at Hotels / Accommodations by Accomodation Class in Bangka Tengah Regency (room), 2019-2022

Kelas Akomodasi Acomodation Class	2019	2020	2021	2022
(1)	(2)	(3)	(4)	(5)
Bintang 1	30	30	30	30
Bintang 2	-	-	-	-
Bintang 3	289	292	298	299
Bintang 4&5	227	227	222	227
Melati 1 (Kamar <10)	-	-	-	-
Melati 2 (Kamar 10 -24)	23	22	30	30
Melati 3 (Kamar 25 – 40)	-	-	-	-
Melati 4 (Kamar > 40)	-	-	-	-
Kabupaten Bangka Tengah	569	571	580	586

Catatan/Note: ...

Sumber/Source: BPS Kabupaten Bangka Tengah/BPS-Statistics of Bangka Tengah Regency

Tabel
Table 7.4

Jumlah Tempat Tidur Tersedia pada Hotel/Akomodasi Menurut Kelas Akomodasi di Kabupaten Bangka Tengah (tempat tidur), 2019-2022
Number of Bed Available at Hotels / Accommodations by Accommodation Class in Bangka Tengah Regency (bed), 2019-2022

Kelas Akomodasi Acomodation Class	2019	2020	2021	2022
(1)	(2)	(3)	(4)	(5)
Bintang 1	31	31	31	31
Bintang 2	-	-	-	-
Bintang 3	397	399	397	413
Bintang 4&5	291	291	286	291
Melati 1 (Kamar <10)	-	-	-	-
Melati 2 (Kamar 10 -24)	23	22	37	37
Melati 3 (Kamar 25 – 40)	-	-	-	-
Melati 4 (Kamar > 40)	-	-	-	-
Kabupaten Bangka Tengah	742	743	751	772

Catatan/Note: ...

Sumber/Source: BPS Kabupaten Bangka Tengah/BPS-Statistics of Bangka Tengah Regency

Tabel
Table 7.5**Jumlah Akomodasi Hotel Menurut Kecamatan di Kabupaten Bangka Tengah, 2021 dan 2022**
Number of Hotel Accomodations by Subdistrict in Bangka Tengah Regency, 2021 and 2022

Kecamatan Subdistrict	Hotel Hotels		Kamar Rooms		Tempat Tidur Beds	
	2021	2022	2021	2022	2021	2022
(1)	(2)	(3)	(4)	(5)	(6)	(7)
Koba	1	1	7	7	14	14
Lubuk Besar	0	0	0	0	0	0
Pangkalan Baru	6	6	573	579	737	758
Namang	0	0	0	0	0	0
Sungai Selan	0	0	0	0	0	0
Simpang Katis	0	0	0	0	0	0
Bangka Tengah	7	7	580	586	751	772

Catatan/Note: ...

Sumber/Source: BPS Kabupaten Bangka Tengah/BPS-Statistics of Bangka Tengah Regency

Tabel
Table 7.6**Jumlah Kunjungan Tamu Asing dan Tamu Domestik Hotel Bintang di Kabupaten Bangka Tengah, 2021 dan 2022**
Number of Visits by Foreign Guests and Domestic Guests at Star Hotels in Bangka Tengah Regency, 2021 and 2022

Bulan Month	2021			2022		
	Tamu Asing Foreign Guest	Tamu Domestik Domestic Guest	Jumlah Total	Tamu Asing Foreign Guest	Tamu Domestik Domestic Guest	Jumlah Total
(1)						
Januari/January	13	2 878	2 891	9	6 024	6 033
Februari/February	8	2 302	2 310	18	5 060	5 078
Maret/March	13	3 357	3 370	26	6 657	6 683
April/April	6	2 973	2 979	16	4 522	4 538
Mei/May	9	2 924	2 933	29	9 785	9 814
Juni/June	2	4 364	4 366	47	8 692	8 739
Juli/July	-	3 233	3 233	40	8 303	8 343
Agustus/August	20	4 019	4 039	43	6 838	6 881
September/September	10	4 434	4 444	48	6 869	6 917
Oktober/October	-	6 655	6 655	55	8 386	8 441
November/November	2	8 247	8 249	73	8 418	8 491
Desember/December	16	9 747	9 763	35	9 734	9 769
Bangka Tengah	99	55 133	55 232	439	89 288	89 727

Catatan/Note: ...

Sumber/Source: BPS Kabupaten Bangka Tengah/BPS-Statistics of Bangka Tengah Regency

Tabel 7.7
Table

**Persentase Tingkat Penghunian Kamari Hotel Berbintang
di Kabupaten Bangka Tengah, 2018 - 2022**
**Percentage of Star Hotel Room Occupancy Rate in Bangka
Tengah Regency, 2018 - 2022**

Bulan Month	2018	2019	2020	2021	2022
(1)					
Januari/January	38,46	44,27	27,12	23,87	32,71
Februari/February	49,16	40,36	40,89	15,12	31,85
Maret/March	58,72	40,73	25,94	22,54	43,4
April/April	60,6	50,31	2,44	22,42	34,34
Mei/May	42,49	34,09	1,83	17,60	52,53
Juni/June	46,81	47,08	5,00	33,90	55,56
Juli/July	49,87	57,95	15,05	23,16	46,5
Agustus/August	54,26	38,3	22,62	22,58	37,96
September/September	59,06	42,66	20,20	29,99	45,38
Oktober/October	61,09	53,33	21,95	40,24	57,07
November/November	59,56	63,15	35,09	53,72	54,74
Desember/December	54,08	44,62	30,24	52,88	51,37

Catatan/Note: ...

Sumber/Source: BPS Kabupaten Bangka Tengah/BPS-Statistics of Bangka Tengah Regency

Tabel
Table 7.8

Rata-rata Lama Menginap Tamu Asing dan Tamu Domestik Hotel Bintang di Kabupaten Bangka Tengah (hari), 2021 - 2022
Average Length of Stay of Foreign Guests and Domestic Guests of Bintang Hotels in Bangka Tengah Regency, 2021 - 2022

Bulan Month	2021			2022		
	Tamu Asing Foreign Guest	Tamu Domestik Domestic Guest	Jumlah Total	Tamu Asing Foreign Guest	Tamu Domestik Domestic Guest	Jumlah Total
(1)						
Januari/January	1,31	2,01	2,00	6,67	1,65	1,66
Februari/February	3,50	2,01	2,02	1,89	1,57	1,57
Maret/March	8,15	1,55	1,58	3,65	1,61	1,62
April/April	4,00	1,53	1,53	1,94	1,71	1,71
Mei/May	4,67	1,44	1,45	2,97	1,57	1,57
Juni/June	4,00	1,53	1,53	2,53	1,63	1,63
Juli/July	0,00	1,56	1,56	1,98	1,59	1,59
Agustus/August	2,25	1,75	1,75	2,28	1,50	1,50
September/September	3,00	1,69	1,70	4,25	1,74	1,76
Oktober/October	0,00	1,53	1,53	2,89	1,95	1,96
November/November	1,00	1,70	1,70	1,56	1,88	1,88
Desember/December	9,19	1,56	1,58	1,89	1,54	1,54
rata-rata	4,82	1,66	1,66	2,61	1,66	1,67

Catatan/Note: ...

Sumber/Source: BPS Kabupaten Bangka Tengah/BPS-Statistics of Bangka Tengah Regency

Tabel 7.9
Table

Nama Pantai/Objek Wisata dan Daya Tarik Wisata di Kabupaten Bangka Tengah, 2022
Beach/Tourist Object and Interest Place In Bangka Tengah Regency, 2022

Kecamatan Subdistrict	Pantai dan Sungai Beach, and River	Alam dan Pegunungan Nature and Mountain	Hutan dan Taman Wisata Forest and Tourist Park
(1)	(2)	(3)	(4)
Koba	1. Pantai Kebang Kemilau		1. Tirta Nirmolo III
	2. Pantai Tanjung Langka		2. Hutan Mangrove Desa Kurau
	3. Pantai Penyak		3. Sumur Tujuh
	4. Pantai Terentang		4. Penangkaran Penyu
	5. Pantai Sinar Laut	1. Benteng Jepang (Kurau pillbox) Desa Kurau	5. Kolong Biru Desa Nibung
	6. Pulau Ketawai		6. Sungai Tebok Desa Kurau
	7. Pulau Gusung Asam		
	8. Pulau Panjang		
	9. Pantai Sumur Tujuh		
Lubuk Besar	1. Pantai Batu Berikat	1. Bangkanesia	
	2. Pantai Kulur Ilir	2. Air Terjun Sadap	
	3. Pulau Gelasah	3. Air Terjun C2	
	4. Pulau Bebuar	4. Danau Linau	1. Madu Kelulut
	5. Pantai Batu Beriga	5. Danau Bukit Pading	
	6. Pantai Perlang	6. Pantai Gusung Perlang	

Bersambung /Continued

Lanjutan Tabel/*Continued Table 7.9*

Kecamatan Subdistrict	Pantai dan Sungai Beach, and River	Alam dan Pegunungan Nature and Mountain	Hutan dan Taman Wisata Forest and Tourist Park
(1)	(2)	(3)	(4)
Pangkalan Baru	1. Pantai Batu Belumbang	1. Bukit Kejora	1. Bukit Angsa Emas
	2. Pantai Tapak Antu	2. Bukit Pao	
	3. Pantai Pan Semujur	3. Bukit Pintar Kelurahan Dul	
	4. Pulau Semujur		
Namang	1. Pantai Tanah Merah		1. Kawasan Hutan Lindung Pelawan
	2. Pantai Menung		
	3. Pantai Kedimpel		
	4. Pantai Keranji		
Sungai Selan	1. Pulau Nangka		1. Mercusuar Pulau Pelepas
	2. Pulau Tikus	1. Kawasan Air Panas Keretak	
	3. Pulau Pelepas		
Simpang Katis		1. Bukit Mangkol	
		2. Bukit Batu Berambai Desa Teru	

Catatan/Note: ...

Sumber/Source: Dinas Kebudayaan, Pariwisata, Pemuda dan Olahraga Kabupaten Bangka Tengah/*Department of Culture, Tourism, Youth and Sports of Bangka Tengah Regency*



8
Bab
Chapter

TRANSPORTASI DAN KOMUNIKASI

Hotel and Tourism

*Jumlah pesawat
(datang - berangkat) serta
jumlah penumpang dan bagasi di
Bandara Depati Amir*

*Number of Airplane (Arriving & Leaving)
and Number of Passenger and Baggage
in Depati Amir Airport*

2022

PESAWAT

5 124

▲ 9,28%

Departure

BERANGKAT




5 126

▲ 9,37%

Arrival

DATANG



Datang
Arrival

▲ 91,22%
593 869

Berangkat
Departures

▲ 91,63%
603 161

BAGASI

BONGKAR
Unload

▲ 206,56%
4 886 590 Kg

MUAT
load

▲ 159,10%
4 376 712 Kg



PENJELASAN TEKNIS

1. Kendaraan bermotor adalah setiap kendaraan yang digerakkan oleh peralatan teknik yang ada pada kendaraan tersebut, biasanya digunakan untuk angkutan orang atau barang di atas jalan raya selain kendaraan yang berjalan di atas rel. Kendaraan bermotor yang dicatat adalah semua jenis kendaraan kecuali kendaraan bermotor TNI/Polri dan Korps Diplomatik.
2. Mobil penumpang adalah setiap kendaraan bermotor yang dilengkapi dengan tempat duduk untuk sebanyak-banyaknya delapan orang, tidak termasuk tempat duduk untuk pengemudi, baik dilengkapi atau tidak dilengkapi bagasi.
3. Mobil bis adalah setiap kendaraan bermotor yang dilengkapi dengan tempat duduk untuk lebih dari delapan orang, tidak termasuk tempat duduk untuk pengemudi, baik dilengkapi atau tidak dilengkapi bagasi.
4. Mobil truk adalah setiap kendaraan bermotor yang digunakan untuk angkutan barang, selain mobil penumpang, mobil bis dan kendaraan bermotor roda dua.

TECHNICAL NOTES

1. *Vehicles motorized by machine set up in those vehicles, they are usually used for transporting peoples or goods on roads except vehicles moving along a railway line. The data cover all kinds of motor vehicles except those belong to Indonesia Army Force Indonesian State Police and Diplomatic Corps.*
2. *Passenger cars are any motor vehicles with no more than eight seats, excluding seat for driver, it can be with or without hoot.*
3. *Buses are large passenger cars having seats for more than eight passengers, excluding seat for driver, it can be with or without hoot.*
4. *Trucks are any motor vehicles used to transport goods excluding passenger cars, buses, and motorcycles.*

- | | |
|---|--|
| <p>5. Kilometer penumpang adalah jumlah kilometer dari semua penumpang yang berangkat. Besaran ini merupakan penjumlahan jarak asal tujuan masing-masing penumpang.</p> | <p>5. <i>Passenger kilometer is total kilometers of all departing passenger. This measurement is the sum of distance between the place of origin and the place of destination taken by all passengers.</i></p> |
| <p>6. Rata-rata jarak perjalanan per penumpang adalah rata-rata yang ditempuh oleh setiap penumpang, atau jumlah kilometer penumpang dibagi dengan jumlah penumpang berangkat.</p> | <p>6. <i>Mean distance of journey per passenger is mean distance taken by each passenger or total of passenger-kilometer divided by the number of departing passengers.</i></p> |
| <p>7. Kilometer ton adalah jumlah kilometer semua ton yang diangkut. Besaran ini merupakan hasil penjumlahan jarak asal tujuan masing-masing barang dalam ton.</p> | <p>7. <i>Ton-kilometer is total kilometer of all cargoes carried. This is the sum of distance from area of origin to area of destination for each ton of cargoes.</i></p> |
| <p>8. Rata-rata jarak angkut barang adalah rata-rata jarak yang ditempuh oleh setiap ton barang atau jumlah kilometer ton dibagi dengan ton dimuat.</p> | <p>8. <i>Mean distance of cargoes loaded is mean distance of each ton of cargoes loaded or total ton-kilometer divided by total ton of cargoes loaded.</i></p> |
| <p>9. Kunjungan kapal adalah kapal yang datang di pelabuhan baik untuk berlabuh di perairan maupun bersandar di dermaga.</p> | <p>9. <i>Ship call is a ship arriving at a port either for mooring or berthing.</i></p> |
| <p>10. Telekomunikasi adalah setiap pemancaran, pengiriman dan atau penerimaan dari setiap informasi dalam bentuk tanda-tanda, isyarat, tulisan, gambar, suara dan bunyi melalui sistem kawat, optik, radio atau sistem</p> | <p>10. <i>Telecommunication includes every transmitting, delivering and or receiving from every information of marking, signal, article, picture, sound and voice through strand of wire system, optic, radio or other electromagnetic system.</i></p> |

elektromagnetik lainnya.

11. Jaringan telekomunikasi adalah rangkaian perangkat telekomunikasi dan kelengkapannya yang digunakan dalam bertelekomunikasi.
11. *Telecommunication network is peripheral network of telecommunication and its equipment used in the means of telecommunication.*
12. Kantor Pos adalah tempat pemberi pelayanan komunikasi tertulis dan atau surat elektronik, layanan paket, layanan logistik, layanan transaksi keuangan, dan layanan keagenan pos untuk kepentingan umum. Rumah pos berfungsi sama seperti kantor pos dan kantor pos pembantu, bedanya rumah pos biasanya terletak di daerah terpencil.
12. *Post Office is a service provider facility of written communication and or electronic mail, parcel service, logistics services, financial transaction services, and postal services to the public. Postal house has the same function as the post office and subsidiary of post office, the difference is that postal house is usually located in remote areas.*
13. Wesel pos adalah sarana pelayanan pengiriman uang di dalam negeri dan ke luar negeri melalui pos yang paling sederhana dan ekonomis.
13. *Postal money orders are a means of remittance services in the country and abroad through the post the most simple and economical.*

ULASAN

Transportasi darat merupakan salah satu faktor penting dalam memperlancar kegiatan perekonomian. Oleh karena itu, jalan sebagai prasarana utama dalam perhubungan darat harus diperhatikan kondisi dan penggunaannya.

Di Kabupaten Bangka Tengah panjang jalan yang di kelola oleh kabupaten terbentang sepanjang 441,39 km dengan kondisi baik 309,16 km, kondisi sedang 8,20 km, kondisi rusak 21,80 km, dan sisanya dalam kondisi rusak berat. Sedangkan total panjang jalan baik yang dikelola negara, provinsi maupun kabupaten sepanjang 683,43 km.

Transportasi udara merupakan sarana transportasi alternatif di Kabupaten Bangka Tengah selain transportasi darat dan air. Di Kabupaten Bangka Tengah terdapat pelabuhan udara yaitu: Bandar Udara Depati Amir di Kecamatan Pangkalan Baru.

Pada tahun 2021 frekuensi total kedatangan dan keberangkatan pesawat di Bandara Depati Amir sebanyak 9.376 penerbangan. Jumlah ini mengalami penurunan bila dibandingkan tahun sebelumnya, dimana terjadi penurunan sebanyak 4.687 penerbangan untuk pesawat datang dan 4.689 penerbangan untuk pesawat yang berangkat.

DESCRIPTION

Land transportation is one important factor in expediting economic activities. Therefore, the main road as the land transportation infrastructure must be considered conditions and usage.

In Kabupaten Bangka Tengah the length of roads managed by the regency extends along 441.39 km with good condition of 309.16 km, medium condition 8.20 km, damaged condition 21.80 km, and the rest in condition of serious damage. While the total length of roads that are managed by the state, province and regency along 683.43 km.

Air transport is an alternative transportation in Bangka Tengah regency in addition to land and water transportation. In Bangka Tengah there are airports which are: Depati Amir Airport in Pangkalan Baru subdistrict.

In 2021 the total frequency of aircraft arrivals and departures at Depati Amir Airport is 9,376 flights. This number decreased compared to the previous year, where there was a decrease of 4,687 flights for incoming aircraft and 4,689 flights for departing aircraft.

Jumlah penumpang yang datang dan berangkat menggunakan pesawat mengalami penurunan signifikan dibandingkan dengan tahun sebelumnya. Pada tahun 2021, jumlah penumpang pesawat yang datang sebanyak 310.571 orang sedangkan jumlah penumpang pesawat yang berangkat sebanyak 298.059 orang. Imbauan "dirumah saja", bekerja/sekolah dari rumah/"work/school from home" hingga pembatasan mobilitas masyarakat (ppkm) sepanjang tahun 2021 berdampak pada penurunan angka bepergian.

The number of passengers arriving and departing by plane decreased significantly compared to the previous year. In 2021, the number of passengers arriving at airplanes was 310,571 people while the number of passengers departing was 298,059 people. The "stay at home" appeal, work/school from home/"work/school from home" to restrictions on community mobility (ppkm) throughout 2021 have an impact on decreasing travel rates.

Gambar 8.1 Panjang Jalan Menurut Kondisi Jalan di Kabupaten Bangka Tengah (km), 2017 - 2021
Figures 8.1 Length of Roads by Condition of Roads in Bangka Tengah Regency/Municipality (km), 2017- 2021



Sumber/Source : Dinas Perkerjaan Umum, Penataan Ruang dan Pertanahan Kabupaten Bangka Tengah/Department of Public Works, Spatial Planning and Land of Bangka Tengah Regency

8.1 TRANSPORTASI TRANSPORTATION

Tabel 8.1.1 Panjang Jalan Menurut Kecamatan dan Pemerintahan yang Berwenang Mengelolanya di Kabupaten Bangka Tengah (km), 2022
Length of Roads by Subdistrict and Level of Government Authority in Bangka Tengah Regency (km), 2022

Kecamatan <i>District</i>	Tingkat Kewenangan Pemerintahan <i>Level of Government Authority</i>			
	Negara <i>State</i>	Provinsi <i>Province</i>	Kabupaten <i>Regency</i>	Jumlah <i>Total</i>
(1)	(2)	(3)	(4)	
Koba	38,80	5,42	76,70	120,92
Lubuk Besar	-	58,20	95,45	153,65
Pangkalan Baru	13,86	12,52	95,82	122,20
Namang	15,12	1,09	56,53	72,74
Sungai Selan	-	53,35	78,37	131,72
Simpang Katis	-	43,68	38,52	82,20
Jumlah/Total	67,78	174,26	441,39	683,43

Catatan/Note: ...

Sumber/Source: Dinas Perkerjaan Umum, Penataan Ruang dan Pertanahan Kabupaten Bangka Tengah/Department of Public Works, Spatial Planning and Land of Bangka Tengah Regency

Tabel 8.1.2 Panjang Jalan Menurut Kecamatan dan Jenis Permukaan Jalan di Kabupaten Bangka Tengah (km), 2022
Table Length of Roads by Subdistrict and Type of Road Surface in Bangka Tengah Regency (km), 2022

Kecamatan District	Jenis Permukaan Jalan/Type of Road Surface			
	Aspal Pavement	Tidak Diaspal Not Paved	Lainnya Other	Jumlah Total
(1)	(2)	(3)	(4)	
Koba	66,48	10,22	-	76,70
Lubuk Besar	63,98	31,47	-	95,45
Pangkalan Baru	83,48	12,34	-	95,82
Namang	23,96	14,56	-	38,52
Sungai Selan	64,08	14,29	-	78,37
Simpang Katis	45,23	11,30	-	56,53
Jumlah/Total	347,21	94,18	0,00	441,39

Catatan/Note: ...

Sumber/Source: Dinas Perkerjaan Umum, Penataan Ruang dan Pertanahan Kabupaten Bangka Tengah/Department of Public Works, Spatial Planning and Land of Bangka Tengah Regency

Tabel
Table 8.1.3**Panjang Jalan Menurut Kondisi Jalan di Kabupaten Bangka Tengah (km), 2022**
Length of Roads by Condition of Roads in Bangka Tengah Regency/Municipality (km), 2022

Kecamatan <i>District</i>	Kondisi Jalan/Road Condition			
	Baik <i>Good</i>	Sedang <i>Moderate</i>	Rusak <i>Damaged</i>	Rusak Berat <i>Severely Damaged</i>
(1)	(2)	(3)	(4)	
Koba	62,33	2,04	6,42	5,91
Lubuk Besar	59,05	0,20	30,09	6,11
Pangkalan Baru	78,00	1,40	9,48	6,94
Namang	36,44	2,81	8,74	8,54
Sungai Selan	55,14	0,30	11,15	11,78
Simpang Katis	21,60	0,20	13,52	3,20
Jumlah/Total	312,560	6,95	79,40	42,48

Catatan/Note: ...

Sumber/Source: Dinas Perkerjaan Umum, Penataan Ruang dan Pertanahan Kabupaten Bangka Tengah/Department of Public Works, Spatial Planning and Land of Bangka Tengah Regency

Tabel 8.1.4 **Jumlah Kendaraan Bermotor Menurut Kecamatan dan Jenis Kendaraan di Kabupaten Bangka Tengah, 2022**
Table 8.1.4 **Number of Motor Vehicles by Subdistrict and Type of Vehicle in Bangka Tengah Regency, 2022**

Kecamatan <i>District</i>	Jenis Kendaraan/ <i>Type of Vehicle</i>			
	Sedan	Jeep	Minibus	Sepeda Motor
(1)	(2)	(3)	(4)	
Koba				
Lubuk Besar				
Pangkalan Baru				
Namang				
Sungai Selan				
Simpan Katis				
Jumlah/Total				

Bersambung /Continued

Lanjutan Tabel/*Continued Table* 8.1.4

Kecamatan <i>District</i>	Jenis Kendaraan/ <i>Type of Vehicle</i>		
	Bus	Pick Up	Light Truck/Truck
(1)	(2)	(3)	(4)
Koba			
Lubuk Besar			
Pangkalan Baru			
Namang			
Sungai Selan			
Simpang Katis			
Jumlah/Total			

Catatan/*Note*: ...

Sumber/*Source*: Unit Pelaksana Teknis (UPT) Dinas Pendapatan, Pengelolaan Keuangan dan Asset Daerah Provinsi Kep. Bangka Belitung, Wilayah Kabupaten Bangka Tengah (UPT-BAKUDA Bangka Tengah)/*Technical Implementation Unit Departement of Revenue, Financial Management and Regional Asset of Kep. Bangka Belitung Province, Region of Bangka Tengah Regency*

Tabel
Table 8.1.5

Jumlah Angkutan Darat yang Membayar Pajak menurut Jenis Kendaraan Bermotor di Kabupaten Bangka Tengah, 2022 - 2022
Number of Land Transportation that Pay the Tax by Type of Motor Vehicle in Bangka Tengah Regency, 2022 - 2022

Jenis Kendaraan Type of Vehicle	Tahun/Year	
	2020	2021
(1)	(2)	(3)
RANSUS AMBULANC	...	
SEDAN	...	
JEEP	...	
MINIBUS	...	
MINIBUS BESTEL WAGON	...	
BLIND VAN	...	
BUS	...	
MICROBUS	...	
PICK UP	...	
PICK UP BOX	...	
DELIVERY VAN	...	
PICKUP DOUBLE C	...	
PICKUP BESTEL W	...	
LIGHT TRUCK	...	
LIGHT TRUCK BOX	...	
LIGHT TRUCK DUM	...	
LIGHT TRUCK CRA	...	
LIGHT TRUCK TAN	...	
TRUCK	...	

Bersambung /Continued

Lanjutan Tabel/*Continued Table* 8.1.5

Jenis Kendaraan <i>Type of Vehicle</i>	Tahun/ <i>Year</i>	
	2020	2021
(1)	(2)	(3)
TRUCK BOX	...	
TRUCK CAR CARR	...	
TRUCK CRANE	...	
TRUCK DELIVERY	...	
TRUCK DEREK	...	
TRUCK DUMP	...	
TRUCK TANGKI	...	
TRUCK TRAILER	...	
TRUCK TRONTON	...	
TRONTON TANGKI	...	
TRONTON TRAILER	...	
TRUCK SELF LOAD	...	
TRUCK ARM ROLL	...	
SEPEDA MOTOR RODA 2	...	
SEPEDA MOTOR RODA 3	...	
RANSUS JENAZAH	...	
RANSUS TAHANAN	...	
Jumlah/<i>Total</i>	...	

Catatan/*Note*: ...

Sumber/*Source*: Unit Pelaksana Teknis (UPT) Dinas Pendapatan, Pengelolaan Keuangan dan Asset Daerah Provinsi Kep. Bangka Belitung, Wilayah Kabupaten Bangka Tengah (UPT-BAKUDA Bangka Tengah)/*Technical Implementation Unit Departement of Revenue, Financial Management and Regional Asset of Kep. Bangka Belitung Province, Region of Bangka Tengah Regency*

Tabel
Table 8.1.6**Jumlah Kendaraan Angkutan Darat yang Diuji/KIR Ulang dan Baru menurut Jenis Kendaraan di Kabupaten Bangka Tengah, 2022**
Number of Land Transport Vehicles That Tested and New by Type of Vehicles in Bangka Tengah Regency, 2022

Jenis Kendaraan <i>Type of Vehicle</i>	Jumlah yang Diuji/ <i>Number of Tested</i>		
	Ulang <i>Repeat</i>	Baru <i>New</i>	Total <i>Total</i>
(1)	(2)	(3)	(4)
1. Mobil Penumpang Umum	20	1	21
2. Mobil Bus	67	0	67
3. Pick Up	746	77	823
4. Truck	168	3	171
5. Pick Up Box	37	2	39
6. Truck Box	31	0	31
7. Tronton	5	0	5
8. Blind Van	44	2	46
9. Truck Tangki	10	0	10
Jumlah/ Total	1 128	85	1 213

Catatan/Note: ...

Sumber/Source: Dinas Perumahan dan Kawasan Permukiman Dan Perhubungan Kabupaten Bangka Tengah/Office of Housing and Settlement and Transportation Area of Bangka Tengah Regency

Tabel
Table 8.1.7**Jumlah Armada Perusahaan Otobus menurut Nama di Kabupaten Bangka Tengah, 2022**
Total of Otobus Company by Name in Bangka Tengah Regency, 2022

Nama Perusahaan Name of Company	Jumlah Armada Number of Vehicles
(1)	(2)
1. PO. Simpati Express	-
2. PO. Merpati Group	-
3. PO.Sumber Rejeki	-
4. PO.Selan Jaya	-
5. PO. Garuda Nusantara	-
6. PO. Merpati	-
7. PMP PELANGI	-
8. BUS SEKOLAH	29
9. BUS TRANS	3
10. Koperasi Karya Baru Sejahtera	-
Jumlah/ Total	32

Catatan/Note: ...

Sumber/Source: Dinas Perumahan Dan Kawasan Permukiman Dan Perhubungan Kabupaten Bangka Tengah/Office of Housing and Settlement and Transportation Area of Bangka Tengah Regency

Tabel
Table 8.1.8**Jumlah Pesawat yang Datang dan Berangkat pada Bandar Udara Depati Amir Menurut Bulan di Kabupaten Bangka Tengah Tahun, 2022-2022**
Number of Arriving and Leaving Plane in Depati Amir Airport by Month in Bangka Tengah Regency, 2022-2022

Bulan/Month	Pesawat Datang Arriving Plane			Pesawat Berangkat Plane departs		
	2020	2021	2022	2020	2021	2022
(1)	(2)	(3)	(4)	(5)	(6)	(7)
Januari/Januariy	768	388	437	768	386	436
Februari/February	724	512	395	723	512	394
Maret/March	694	550	468	694	550	468
April/April	59	446	447	60	445	446
Mei/May	36	273	530	36	273	529
Juni/June	86	460	465	86	460	465
Juli/July	213	275	471	214	277	471
Agustus/Augustus	293	221	398	293	223	399
September/September	421	353	364	421	353	364
Oktober/Oktober	495	365	387	494	365	387
November/November	529	411	385	529	410	385
Desember/Desember	404	433	379	404	435	380
Jumlah/ Total	4 722	4 687	5 126	4 722	4 689	5 124

Catatan/Note: ...

Sumber/Source: Bandar Udara Depati Amir Bangka/Depati Amir Airport

Tabel
Table 8.1.9**Jumlah Penumpang dan Bagasi Bandar Udara Depati Amir Menurut Bulan di Kabupaten Bangka Tengah, 2022**
Number of Passengers and Baggages in Depati Amir Airport by Month in Bangka Tengah Regency, 2022

Bulan/Month	Jumlah Penumpang Number of Passengers		Jumlah Bagasi (kg) Number of Baggages	
	Datang Arrival	Berangkat Departure	Datang Arrival	Berangkat Departure
(1)	(2)	(3)	(4)	(5)
Januari/Januariy	46 601	39 489	379 466	312 282
Februari/February	33 304	38 588	704 308	150 288
Maret/March	47 816	45 180	354 846	324 062
April/April	49 404	53 893	392 875	436 693
Mei/May	67 149	68 351	496 516	593 912
Juni/June	52 833	54 223	366 841	407 388
Juli/July	56 730	55 008	443 723	421 449
Agustus/August	42 626	44 785	314 451	331 666
September/September	41 175	44 652	292 071	305 160
Oktober/Oktober	50 798	52 290	369 962	377 321
November/November	50 165	50 968	363 935	334 946
Desember/Desember	55 268	55 734	407 596	381 545
Jumlah/ Total	593 869	603 161	4 886 590	4 376 712

Catatan/Note: ...

Sumber/Source: Bandar Udara Depati Amir Bangka/Depati Amir Airport

Tabel 8.1.10 **Jumlah kargo dan Pos di Bandar Udara Depati Amir Menurut Bulan di Kabupaten Bangka Tengah, 2022**
Table 8.1.10 **Number of Cargo and Post in Depati Amir Airport by Month in Bangka Tengah Regency, 2022**

Bulan/Month	Jumlah Kargo Number of Cargo		Jumlah Pos(kg) Number of Post	
	Bongkar Unloaded	Muat Loaded	Bongkar Unloaded	Muat Loaded
(1)	(2)	(3)	(4)	(5)
Januari/Januariy	763 746	243 297	0	13
Februari/February	231 876	329 051	0	0
Maret/March	845 526	172 574	0	95
April/April	981 097	230 291	0	0
Mei/May	586 922	177 499	0	0
Juni/June	738 786	208 369	0	0
Juli/July	720 428	189 867	0	0
Agustus/Augustus	679 135	175 774	0	144
September/September	592 503	149 329	0	190
Oktober/Oktober	537 408	168 238	0	194
November/November	564 043	160 817	0	271
Desember/Desember	619 337	165 471	0	192
Jumlah/ Total	7 860 807	2 370 577	0	1 099

Catatan/Note: ...

Sumber/Source: BPS Kabupaten Bangka Tengah/BPS-Statistics of Bangka Tengah Regency

Tabel
Table 8.1.11

Jumlah Kunjungan Kapal/Perahu, Lalu Lintas Barang dan Penumpang Menurut Jenis Pelayaran Melalui Pelabuhan Sungai Selan di Kabupaten Bangka Tengah, 2022
Number of Ship/Boat Visited, Goods and passenger traffic by type of Sea Transport by Sungai Selan Harbour in Bangka Tengah Regency, 2022

Jenis Pelayaran <i>Type of Sea</i>	Banyak-nya Kapal/ Perahu <i>Number of ship/ Boat</i>	Barang (ton) <i>Goods</i>		Penumpang (orang) <i>Passenger</i>	
		Bongkar <i>Unloaded</i>	Muat <i>Loaded</i>	Turun <i>Arrival</i>	Naik <i>Departure</i>
(1)	(2)	(3)	(4)	(5)	
Samudera	-	-	-	-	-
Nusantara	594	133 389	-	-	-
Lokal	-	-	-	-	-
Rakyat	-	-	-	-	-
Khusus	-	-	-	-	-
Non Pelayaran	-	-	-	-	-
Jumlah/ Total	594	133 389	-	0	0

Catatan/Note: ...

Sumber/Source: BPS Kabupaten Bangka Tengah/BPS-Statistics of Bangka Tengah Regency

Tabel
Table 8.1.12**Lalu Lintas Penumpang (Orang) dan Barang (Ton)
Angkutan Kapal Laut di Kabupaten Bangka Tengah, 2021
- 2022****The Passenger (Human) and Goods (Ton) Traffic of Ship, Sea
Transportation in Bangka Tengah Regency, 2021 - 2022**

Bulan/Month	2021		2022	
	Penumpang Passenger	Barang Goods	Penumpang Passenger	Barang Goods
(1)	(2)	(3)	(4)	(5)
Januari/Januari	-	10 187	-	9 050
Februari/February	-	5 153	-	10 553
Maret/March	-	8 484	-	13 067
April/April	-	9 282	-	14 502
Mei/May	-	6 647	-	8 067
Juni/June	-	7 905	-	11 594
Juli/July	-	7 855	-	10 526
Agustus/Augustus	-	7 532	-	11 191
September/September	-	10 651	-	12 165
Oktober/Oktober	-	11 128	-	9 883
November/November	-	11 707	-	11 435
Desember/Desember	-	7 658	-	11 356
Jumlah/ Total	-	104 189	-	133 389

Catatan/Note: ...

Sumber/Source: BPS Kabupaten Bangka Tengah/BPS-Statistics of Bangka Tengah Regency

8.2 KOMUNIKASI COMMUNICATION

Tabel 8.2.1 Jumlah Kantor Pos Pembantu Menurut Kecamatan di Kabupaten Bangka Tengah, 2019 – 2022
Number of Post Offices Subsidiaries by Subdistrict in Bangka Tengah Regency, 2019 – 2022

Kecamatan Subdistrict	2019	2020	2021	2022
(1)	(2)	(3)	(4)	(5)
Koba	1	1	1	
Lubuk Besar	1	1	1	
Pangkalan Baru	
Namang	
Sungai Selan	
Simpang Katis	
Jumlah/Total	2	2	2	

Catatan/Note: ...

Sumber/Source: PT. Pos Indonesia (Persero) /PT. Indonesia Post (Persero) Post Office

Tabel 8.2.2 Jumlah Surat Biasa yang Dikirim dan Diterima menurut Kantor Pos di Kabupaten Bangka Tengah, 2022
The Passenger (Human) and Goods (Ton) Traffic of Ship, Sea Transportation in Bangka Tengah Regency, 2022

Kantor Pos Post Office	Dikirim/Sent			Diterima/Received		
	Dalam Negeri Domestic	Luar Negeri Abroad	Jumlah Total	Dalam Negeri Domestic	Luar Negeri Abroad	Jumlah Total
(1)	(2)	(3)	(4)	(5)	(6)	(7)
Koba						
Lubuk Besar						
Pangkalan Baru						
Namang						
Sungai Selan						
Simpang Katis						
Jumlah/ Total						

Catatan/Note: ...

Sumber/Source: PT. Pos Indonesia (Persero) /PT. Indonesia Post (Persero) Post Office

Tabel
Table 8.2.3**Jumlah Surat Kilat yang Dikirim dan Diterima menurut Kantor Pos di Kabupaten Bangka Tengah, 2022**
Number of Sent and Received Express Letter by Post Office in Bangka Tengah Regency, 2022

Kantor Pos Post Office	Dikirim/Sent			Diterima/Received		
	Kilat Biasa Regular Ex- press	Kilat Khusus Special Ex- press	Jumlah Total	Kilat Biasa Regular Ex- press	Kilat Khusus Special Ex- press	Jumlah Total
(1)	(2)	(3)	(4)	(5)	(6)	(7)
Koba						
Lubuk Besar						
Pangkalan Baru						
Namang						
Sungai Selan						
Simpang Katis						
Jumlah/ Total						

Catatan/Note: ...

Sumber/Source: PT. Pos Indonesia (Persero) /PT. Indonesia Post (Persero) Post Office

Tabel 8.2.4 Jumlah Paket Pos yang Dikirim dan Diterima menurut Kantor Pos di Kabupaten Bangka Tengah, 2022
Number of Sent and Received Post Package by Post Office in Bangka Tengah Regency, 2022

Kantor Pos Post Office	Dikirim/Sent			Diterima/Received		
	Dalam Negeri Domestic	Luar Negeri Abroad	Jumlah Total	Dalam Negeri Domestic	Luar Negeri Abroad	Jumlah Total
(1)	(2)	(3)	(4)	(5)	(6)	(7)
Koba						
Lubuk Besar						
Pangkalan Baru						
Namang						
Sungai Selan						
Simpang Katis						
Jumlah/ Total						

Catatan/Note: ...

Sumber/Source: PT. Pos Indonesia (Persero) /PT. Indonesia Post (Persero) Post Office

Tabel
Table 8.2.5

Jumlah Nominal Wesel yang Dikirim dan Diterima menurut Kantor Pos di Kabupaten Bangka Tengah (ribu rupiah), 2022
Nominal Number of Sent and Received Money Order by Post Office in Bangka Tengah Regency (thousand rupiahs), 2022

Kantor Pos Post Office	Dikirim/Sent		
	Dalam Negeri Domestic	Luar Negeri Abroad	Jumlah Total
(1)	(2)	(3)	(4)
Koba			
Lubuk Besar			
Pangkalan Baru			
Namang			
Sungai Selan			
Simpang Katis			
Jumlah/ Total			

Catatan/Note: ...

Sumber/Source: PT. Pos Indonesia (Persero) /PT. Indonesia Post (Persero) Post Office

Lanjutan Tabel/*Continued Table* 8.2.5

Kantor Pos <i>Post Office</i>	Diterima/ <i>Received</i>		
	Dalam Negeri <i>Domestic</i>	Luar Negeri <i>Abroad</i>	Jumlah <i>Total</i>
(1)	(5)	(6)	(7)
Koba			
Lubuk Besar			
Pangkalan Baru			
Namang			
Sungai Selan			
Simpang Katis			
Jumlah/ <i>Total</i>			

Catatan/*Note*: ...

Sumber/*Source*: PT. Pos Indonesia (Persero) /PT. Indonesia Post (Persero) Post Office



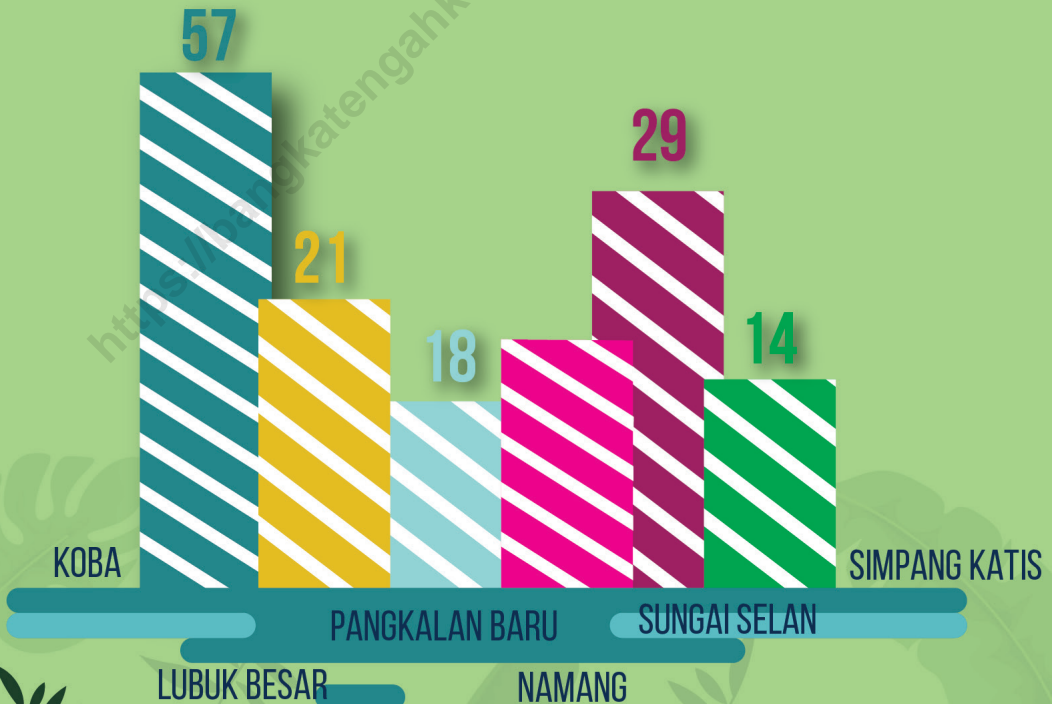
9
Bab
Chapter

KEUANGAN DAERAH KOPERASI DAN HARGA

Local Finance, Cooperation and Price

*Jumlah koperasi
menurut kecamatan*
Number of Cooperative
by Subdistrict

2022



PENJELASAN TEKNIS**TECHNICAL NOTES**

1. Koperasi adalah sebuah organisasi ekonomi yang dimiliki dan dioperasikan oleh orang-seorang demi kepentingan bersama.
 2. Koperasi di Indonesia, menurut Undang-Undang nomor 25 tahun 1992, didefinisikan sebagai badan usaha yang beranggotakan orang-seorang atau badan hukum koperasi dengan melandaskan kegiatannya berdasarkan prinsip-prinsip koperasi sekaligus sebagai gerakan ekonomi rakyat yang berdasar atas asas kekeluargaan.
 3. Koperasi unit desa adalah wadah organisasi ekonomi yang berwatak sosial dan merupakan wadah bagi pengembangan berbagai kegiatan ekonomi masyarakat pedesaan yang diselenggarakan oleh masyarakat dan untuk masyarakat itu sendiri.
 4. Koperasi sekolah adalah koperasi yang didirikan di lingkungan sekolah yang anggota-anggotanya terdiri atas siswa sekolah.
 5. Harga adalah jumlah uang yang menyatakan nilai tukar suatu kesatuan benda tertentu, misalnya harga sepotong kue adalah Rp50.
1. *A cooperative is an economic organization that is owned and operated by individuals for the common interest.*
 2. *Cooperatives in Indonesia, according to Undang-Undang Nomor 25 Tahun 1992, are defined as business entities whose members are individuals or cooperative legal entities by basing their activities on cooperative principles as well as a people's economic movement based on the principle of kinship..*
 3. *A village unit cooperative is a forum for economic organization that has a social character and is a forum for the development of various economic activities for rural communities organized by the community and for the community itself.*
 4. *A school cooperative is a cooperative that is established in a school environment whose members consist of school students.*
 5. *Price is the amount of money that states a unified exchange rate of a particular object, for example, the price of a piece of cake is 50 rupiahs.*

ULASAN

DESCRIPTION

Koperasi adalah sebuah organisasi ekonomi yang dimiliki dan dioperasikan oleh orang-seorang demi kepentingan bersama. Koperasi melandaskan kegiatan berdasarkan prinsip gerakan ekonomi rakyat yang berdasarkan asas kekeluargaan. Di Indonesia telah dibuat Undang - Undang Nomor 25 Tahun 1992 tentang Perkoperasian.

A cooperative is an economic organization that is owned and operated by individuals for the common interest. Cooperatives base their activities on the principles of the people's economic movement based on the principle of kinship. In Indonesia, Law Number 25 of 1992 concerning Cooperatives has been made.

Jumlah koperasi aktif di Kabupaten Bangka Tengah tahun 2021 sebanyak 96 unit, meningkat sebesar 6,7 persen dibandingkan tahun 2020. Bila dilihat dari jumlah anggota koperasi, anggota koperasi terbanyak tahun 2021 adalah Koperasi Wanita sebanyak 1.410 anggota, disusul Koperasi KKPSM/ Simpan Pinjam sebanyak 1.207 anggota.

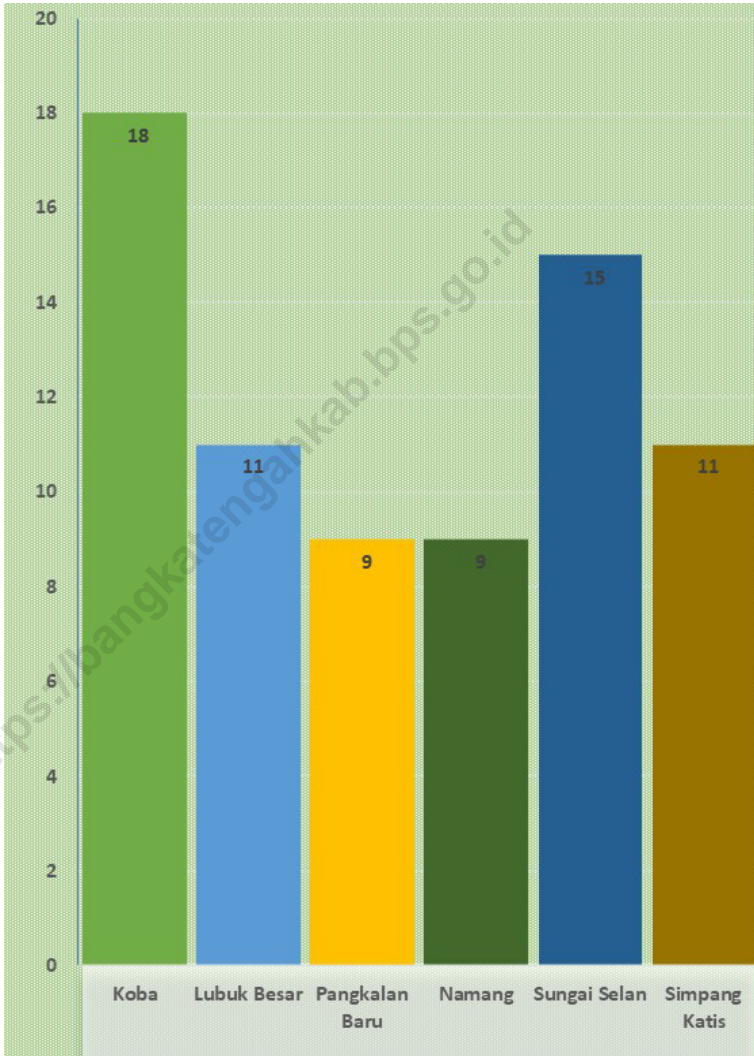
The number of active cooperatives in Bangka Tengah Regency in 2021 was 96 units, an increase of 6.7 percent compared to 2020. When viewed from the number of cooperative members, the most cooperative members in 2021 will be the Women's Cooperative with 1,410 members, followed by the KKPSM/ Savings and Loans Cooperative with 1,207 members.

Rata-rata harga bahan makanan pokok di Kabupaten Bangka Tengah pada tahun 2021 cenderung menurun, dibandingkan dengan tahun 2020, kecuali minyak goreng yang naik sebesar 16,96 persen. Kenaikan ini disebabkan oleh Kenaikan harga minyak goreng saat ini dipengaruhi oleh harga crude palm oil (CPO) dunia yang naik menjadi US\$ 1.340/MT.

The average price of staple food in Bangka Tengah Regency in 2021 tends to decrease, compared to 2020, except for cooking oil which increases by 16.96 percent. This increase was due to the current increase in cooking oil prices influenced by world crude palm oil (CPO) prices which rose to US\$ 1,340/MT.

Gambar 9.1
Figures

Jumlah Koperasi Menurut Kecamatan di Kabupaten Bangka Tengah, 2022
Number of Cooperative by Subdistrict in Bangka Tengah Regency, 2022



Sumber/Source : Dinas Perindustrian, Perdagangan, Koperasi Dan Usaha Kecil dan Menengah Kabupaten Bangka Tengah/Department of Industry, Trade, Cooperatives And Small and Medium Enterprises of Bangka Tengah Regency

**9.1 KOPERASI
COOPERATIVE**

Tabel 9.1.1 Jumlah Koperasi Aktif Menurut Kecamatan di Kabupaten Bangka Tengah, 2019–2022
Table Number of Active Cooperative by Subdistrict in Bangka Tengah Regency, 2019–2022

Kecamatan Subdistrict	2019	2020	2021	2022
(1)	(2)	(3)	(4)	(5)
Koba	23	24	26	18
Lubuk Besar	12	16	17	11
Pangkalan Baru	12	12	12	9
Namang	12	12	12	9
Sungai Selan	18	18	19	15
Simpang Katis	8	8	10	11
Bangka Tengah	85	90	96	73

Catatan/Note: ...
 Sumber/Source: Dinas Perindustrian, Perdagangan, Koperasi Dan Usaha Kecil dan Menengah Kabupaten Bangka Tengah/Department of Industry, Trade, Cooperatives And Small and Medium Enterprises of Bangka Tengah Regency

Tabel
Table 9.1.2

Jumlah Koperasi Menurut Jenis Koperasi dan Kecamatan di Kabupaten Bangka Tengah, 2022
Number of Cooperative by Kind of Cooperative and Subdistrict in Bangka Tengah Regency, 2022

Kecamatan Subdistrict	Jenis Koperasi/ Kind of Cooperative				Jumlah Total
	KUD	KPRI	KOPKAR	Lainnya Other	
(1)	(2)	(3)	(4)	(5)	(6)
Koba	1	-	3	53	57
Lubuk Besar	1	-	-	20	21
Pangkalan Baru	1	-	2	15	18
Namang	-	-	1	12	13
Sungai Selan	3	-	1	25	29
Simpang Katis	1	-	1	13	15
Bangka Tengah	7	0	8	138	153

Catatan/Note: ...

Sumber/Source: Dinas Perindustrian, Perdagangan, Koperasi Dan Usaha Kecil dan Menengah Kabupaten Bangka Tengah/Department of Industry, Trade, Cooperatives And Small and Medium Enterprises of Bangka Tengah Regency

Tabel 9.1.3 Jumlah Koperasi, KUD dan Anggota Menurut Jenisnya di Kabupaten Bangka Tengah, 2022
Number of Cooperation, Village Cooperation and Its Members by Type in Bangka Tengah Regency, 2022

Jenis Koperasi Type of Cooperative	Jumlah Total	Jumlah Anggota Total of Member
(1)	(2)	(3)
KUD	7	25
Koperasi Perikanan	5	203
Koperasi Perkebunan/Koperta	19	1 012
Koperasi Peternakan	-	
Koperasi Serba Usaha	38	610
Koperasi Pegawai Negeri	4	726
Primkopak/Primkopti	-	
Koperasi Karyawan	8	721
Primkop. ABRI	1	187
Koperasi Tambang	-	
Koperasi Wanita	31	1 389
Koppas	3	116
TKBM	-	
PKPN	-	
Koperasi KKPSM/Simpan Pinjam	12	1 185
Kopontren	3	136
Koperasi Lain-lain	18	802
Bangka Tengah	149	7 112

Catatan/Note: ...

Sumber/Source: Dinas Perindustrian, Perdagangan, Koperasi Dan Usaha Kecil dan Menengah Kabupaten Bangka Tengah/Department of Industry, Trade, Cooperatives And Small and Medium Enterprises of Bangka Tengah Regency

Tabel
Table 9.1.4**Jumlah Koperasi Sekolah Menurut Kecamatan di Kabupaten Bangka Tengah, 2022**
Number of School Cooperation by Subdistrict in Bangka Tengah Regency, 2022

Kecamatan Subdistrict	SD Elementary School	SLTP Junior High School	SMA Senior High School	Pesantren Islamic School	Jumlah Total
(1)	(2)	(3)	(4)	(5)	(6)
Koba	-	1	3	1	5
Lubuk Besar	-	-	-	-	0
Pangkalan Baru	-	-	1	2	3
Namang	1	-	-	-	1
Sungai Selan	-	1	1	-	2
Simpang Katis	-	1	-	-	1
Bangka Tengah	1	3	5	3	12

Catatan/Note: ...

Sumber/Source: Dinas Perindustrian, Perdagangan, Koperasi Dan Usaha Kecil dan Menengah Kabupaten Bangka Tengah/Department of Industry, Trade, Cooperatives And Small and Medium Enterprises of Bangka Tengah Regency

Tabel
Table 9.1.5

**Perkembangan Kegiatan Perkoperasian di Kabupaten
Bangka Tengah, 2020 - 2022**
*Development of Cooperation Activity in Bangka Tengah
Regency, 2020 - 2022*

Sektor Sector	Satuan Unit	2020	2021	2022
(1)	(2)	(3)	(4)	(5)
Jumlah Koperasi	Unit	147	152	153
Jumlah Anggota	Orang	6 862	7 001	7 112
Jumlah Simpanan	Juta rupiah	13 473	13 489	13 129
Jumlah Cadangan	Rupiah	-	-	-
Jumlah Hutang	Rupiah	-	-	-
Jumlah Piutang	Rupiah	-	-	-
Jumlah Volume Usaha	Juta rupiah	29 926	31 941	42 561
Jumlah Dana-dana	Juta Rupiah	4 881	4 888	4 496
Jumlah Sisa Hasil Usaha	Juta rupiah	2 981	2 667	2 580

Catatan/Note: ...

Sumber/Source: Dinas Perindustrian, Perdagangan, Koperasi Dan Usaha Kecil dan Menengah Kabupaten Bangka Tengah/Department of Industry, Trade, Cooperatives And Small and Medium Enterprises of Bangka Tengah Regency

Tabel
Table 9.1.6**Jumlah Modal Sendiri, Modal Luar dan Sisa Hasil Usaha Koperasi Menurut Kecamatan di Kabupaten Bangka Tengah (ribu rupiah), 2022**
Number of Capital Financial and Surplus of Cooperatives by Subdistrict in Bangka Tengah Regency (thousand rupiahs), 2022

Kecamatan Subdistrict	Modal Sendiri Equity	Modal Luar Outside Capital	Sisa Hasil Usaha Surplus
(1)	(2)	(3)	(4)
Koba	7 597 566	4 547 207	464 185
Lubuk Besar	460 892	1 884	20 933
Pangkalan Baru	7 681 769	8 064 644	159 408
Namang	860 247	1 960	1 789 411
Sungai Selan	8 074 199	172 433	100 745
Simpang Katis	946 495	-	45 958
Bangka Tengah	25 621 168	12 788 128	2 580 640

Catatan/Note: ...

Sumber/Source: Dinas Perindustrian, Perdagangan, Koperasi Dan Usaha Kecil dan Menengah Kabupaten Bangka Tengah/Department of Industry, Trade, Cooperatives And Small and Medium Enterprises of Bangka Tengah Regency

**9.2 HARGA-HARGA
PRICES**

Tabel 9.2.1 Rata-rata Harga Bahan Kebutuhan Pokok di Kabupaten Bangka Tengah Dirinci per Bulan (rupiah), 2022
The Average Price of Basic Needs by Month in Bangka Tengah Regency (rupiahs), 2022

Bulan Month	Beras Rice (kg)	Minyak Goreng Fortune Fortune Cooking Oils (liter)	Susu Bubuk 400 gr Milk Powder (kg)	Gula Pasir Granu- lated Sugar (kg)	Garam Halus Fine Salt (bks)
(1)	(2)	(3)	(4)		
Januari/Januariy	12 833	19 000	42 250	14 000	1 000
Februari/February	12 833	16 333	42 250	14 333	1 000
Maret/March	12 833	16 500	42 250	14 333	1 000
April/April	12 833	23 000	42 250	15 000	1 000
Mei/May	12 833	22 667	42 250	15 000	1 000
Juni/June	12 833	20 667	42 250	15 000	1 000
Juli/July	12 833	18 000	42 250	14 333	1 000
Agustus/Augustus	12 833	17 333	42 250	14 333	1 000
September/September	12 833	15 000	44 500	14 333	1 000
Oktober/Oktober	12 833	14 667	44 500	14 333	1 000
November/November	12 833	16 333	44 500	14 333	1 000
Desember/Desember	12 833	16 333	44 500	14 667	1 000
Rata-rata/Average 2021	12 833	17 986	43 000	14 500	1 000

Bersambung /Continued

Lanjutan Tabel/*Continued Table* 9.2.1

Bulan <i>Month</i>	Minyak Tanah <i>Kerosene</i> (lt)	Sabun Cuci <i>Laundry Soap</i> (bungkus)	Sarung Katun <i>Cotton</i> (m)	Sarung Batik Halus <i>Fine Batik</i> (helai)
(1)	(2)	(3)	(4)	
Januari/ <i>January</i>	15 000	2 667	70 000	-
Februari/ <i>February</i>	15 000	2 667	70 750	-
Maret/ <i>March</i>	15 000	2 667	73 250	-
April/ <i>April</i>	15 000	2 333	74 500	-
Mei/ <i>May</i>	15 000	2 333	74 500	-
Juni/ <i>June</i>	15 000	2 333	74 500	-
Juli/ <i>July</i>	15 000	2 333	74 500	-
Agustus/ <i>Augustus</i>	15 000	2 333	74 500	-
September/ <i>September</i>	15 000	2 333	74 500	-
Oktober/ <i>Oktober</i>	15 000	2 333	74 500	-
November/ <i>November</i>	15 000	2 333	74 500	-
Desember/ <i>Desember</i>	15 000	2 333	74 500	-
Rata-rata/<i>Average</i> 2021	15 000	2 417	73 708	-

Catatan/*Note*: ...Sumber/*Source*: BPS Kabupaten Bangka Tengah/*BPS-Statistics of Bangka Tengah Regency*

Tabel 9.2.2
Table

Rata-rata Harga Makanan di Kabupaten Bangka Tengah Dirinci per Bulan (rupiah), 2022
The Average Price of Food Comoditiies by Month in Bangka Tengah Regency (rupiahs), 2022

Bulan Month	Sagu Sago (kg)	Ketela Pohon Casava (kg)	Lada Pepper (kg)	Cumi-Cumi Cuttle Fish (kg)	Ikan Pari Ray Fish (kg)
(1)	(2)	(3)	(4)		
Januari/Januariy	8 500	2 500	183 333	56 667	38 333
Februari/February	8 500	3 000	183 333	60 000	36 667
Maret/March	8 500	3 000	183 333	53 333	36 667
April/April	8 500	3 000	183 333	56 667	33 333
Mei/May	8 500	3 000	183 333	70 000	38 333
Juni/June	8 500	3 000	183 333	58 333	41 667
Juli/July	9 500	3 000	166 667	53 333	36 667
Agustus/Augustus	9 500	3 000	150 000	56 667	36 667
September/September	9 500	3 000	150 000	56 667	36 667
Oktober/Oktober	9 500	3 000	150 000	53 333	31 667
November/November	9 500	3 000	150 000	53 333	41 667
Desember/Desember	9 500	3 000	150 000	53 333	38 333
Rata-rata/Average 2021	9 000	2 958	168 055	56 806	37 222

Catatan/Note: ...

Sumber/Source: BPS Kabupaten Bangka Tengah/BPS-Statistics of Bangka Tengah Regency



10

Bab
Chapter

PENGELUARAN PENDUDUK

Population Expenditure

*Pengeluaran
rata-rata perkapita
sebulan*

Average expenditure
per capita per month

2022



PENGELUARAN UNTUK **MAKANAN**
MASIH LEBIH BESAR DIBANDING
PENGELUARAN UNTUK **NON MAKANAN**

PENJELASAN TEKNIS

TECHNICAL NOTES

- | | |
|--|--|
| <p>1. Data pengeluaran penduduk menurut jenis pengeluaran diperoleh dari Survei Sosial Ekonomi Nasional (Susenas).</p> | <p>1. <i>The data on consumer expenditure according to type of expenditure are obtained from the National Socio Economic Survey.</i></p> |
| <p>2. Data konsumsi/pengeluaran yang dikumpulkan pada Susenas dibagi menjadi dua kelompok, yaitu konsumsi makanan dan bukan makanan.</p> | <p>2. <i>Data of consumption/expenditure collected in Susenas are divided into two groups, namely food and non-food consumption.</i></p> |
| <p>3. Konsumsi/pengeluaran makanan dirinci menjadi 215 komoditi, masing-masing dikumpulkan data kuantitas dan nilainya.</p> | <p>3. <i>Consumption/expenditure on food covers 215 commodities, both quantity data and values are collected.</i></p> |
| <p>4. Untuk konsumsi bukan makanan, pada umumnya yang dikumpulkan hanya data nilainya, kecuali untuk beberapa jenis pengeluaran tertentu, seperti penggunaan listrik, air, gas, dan bahan bakar minyak (BBM) yang juga dikumpulkan kuantitasnya.</p> | <p>4. <i>For consumption of non-food, the data collected in general are only their values, except for certain types of expenditure, such as electricity, water, gas, and fuel, which are also collected for their quantity data.</i></p> |
| <p>5. Angka Kecukupan Kalori dan Protein penduduk Indonesia per Kapita sehari berdasarkan Widyakarya Nasional Pangan dan Gizi X Tahun 2012, yaitu 2.150 Kkal dan 57 gram.</p> | <p>5. <i>Calories and Protein Adequacy Score Indonesian population per capita daily based on Widyakarya National Food and Nutrition X in 2012 , which is 2,150 kcal and 57 grams .</i></p> |
| <p>6. Tingkat Kecukupan Kalori dan Protein adalah salah satu indikator yang dapat digunakan untuk mengukur tingkat kesejahteraan penduduk.</p> | <p>6. <i>Calories and Protein adequacy level is one of the indicators that can be used to measure the level of welfare of the population.</i></p> |

ULASAN

Pengeluaran rata-rata per kapita adalah biaya yang dikeluarkan untuk konsumsi semua anggota rumah tangga selama sebulan baik yang berasal dari pembelian, pemberian maupun produksi sendiri dibagi dengan banyaknya anggota rumah tangga dalam rumah tangga tersebut.

Pengeluaran yang dimaksud adalah pengeluaran per kapita untuk makanan dan bukan makanan. Makanan mencakup seluruh jenis makanan termasuk makanan jadi, minuman, tembakau dan sirih. Bukan makanan mencakup perumahan, sandang, biaya kesehatan, sekolah dan sebagainya.

Pengeluaran rata-rata perkapita sebulan di Kabupaten Bangka Tengah pada tahun 2021 sebesar Rp 1.423.548,00 dengan rincian Rp 747.564,00 untuk kelompok makanan dan Rp 675.984,00 untuk kelompok non makanan.

DESCRIPTION

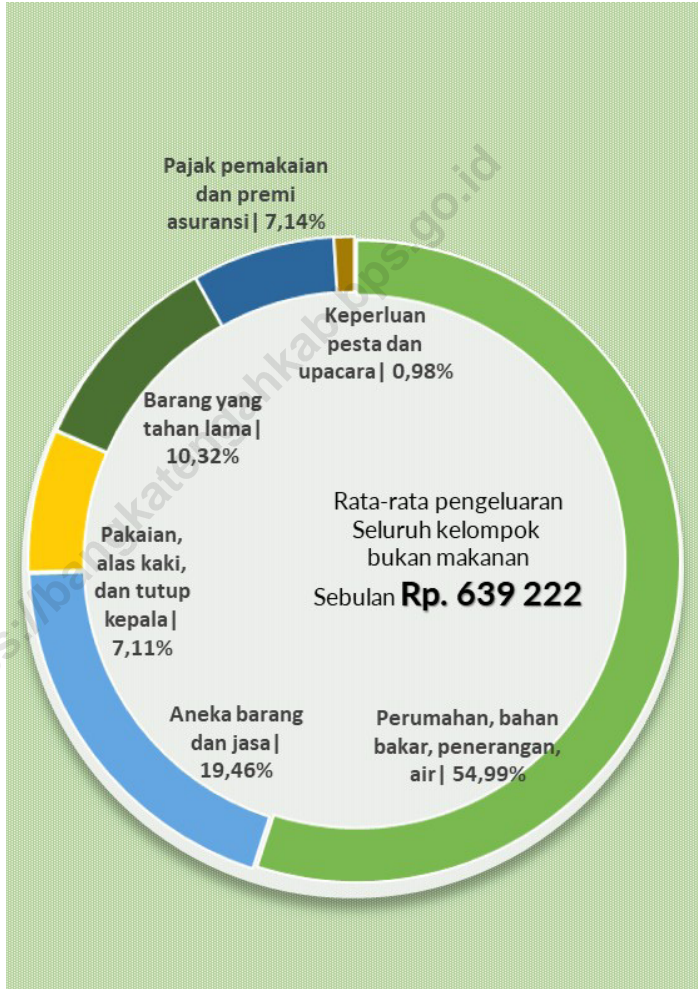
Per capita Average Expenditure is the cost spent for all household members consumption during the month, whether from purchasing, giving or own production, divided by the number of household members in the household.

Expenditure in question is the per capita expenditure on food and non-food. Food covers all types of foods including food, beverages, tobacco and betel. Food not included housing, clothing, medical care, schools and so forth.

Average expenditure per capita a month in 2021 of Bangka Tengah regency amount 1,423,548 rupiahs consisting of 747,564 rupiahs for the food group and 675,984 rupiahs for non-food group.

Gambar 10.1
Figures

Pengeluaran Rata-rata Perkapita Sebulan Menurut Kelompok Bukan Makanan di Kabupaten Bangka Tengah (rupiah), 2021
Average Expenditure Per Capita Per Month by Expenditure Class and Non-Commodity Group in Bangka Tengah Regency (rupiahs), 2021



Sumber/Source : Badan Pusat Statistik Kabupaten Bangka Tengah (Diolah dari hasil Survei Sosial Ekonomi Nasional Kor, Maret 2021) *BPS-Statistics of Bangka Tengah Regency (Based on National Socio Economic Survey kor, March 2021)*

Tabel
Table 10.1**Rata-rata Pengeluaran per Kapita Sebulan Menurut Kelompok Komoditas di Kabupaten Bangka Tengah (rupiah), 2021 dan 2022**
Monthly Average Expenditure per Capita by Commodity in Bangka Tengah Regency (rupiahs), 2021 and 2022

Kelompok Komoditas/Commodity Group	2021	2022
(1)	(2)	(3)
Makanan/Food		
Padi-padian/Cereals	78 108	79 912
Umbi-umbian/Tubers	6 257	6 863
Ikan/udang/cumi/kerang/Fish/shrimp/common/squid/shells	83 534	103 926
Daging/Meat	37 801	64 394
Telur dan susu/Eggs and milk	43 919	45 959
Sayur-sayuran/Vegetables	75 296	78 126
Kacang-kacangan/Legumes	9 974	9 517
Buah-buahan/Fruits	33 208	48 865
Minyak dan kelapa/Oil and coconut	14 884	19 807
Bahan minuman/Beverage stuffs	23 456	22 139
Bumbu-bumbuan/Spices	27 522	28 022
Konsumsi lainnya/Miscellaneous food items	18 499	18 690
Makanan dan minuman jadi/Prepared food and beverages	178 476	202 528
Rokok/Cigarettes	116 630	145 942
Jumlah makanan/Total food	747 564	874 691
Bukan Makanan/Non-Food		
Perumahan dan fasilitas rumah tangga/Housing and household facilities	339 366	351 528
Aneka komoditas dan jasa/Good and services	146 437	124 399
Pakaian, alas kaki, dan tutup kepala/Clothing, footwear, and headgear	42 907	45 465
Komoditas tahan lama/Durable goods	72 139	65 939
Pajak, pungutan, dan asuransi/Taxes and insurance	49 619	45 639
Keperluan pesta dan upacara/kenduri/Parties and ceremonies	25 516	6 252
Jumlah bukan makanan/Total non-food	675 984	639 222
Jumlah/Total	1 423 548	1 513 912

Catatan/Note: ¹ Referensi waktu adalah Maret/Time reference applied is March

Sumber/Sources: BPS Kabupaten Bangka Tengah/BPS-Statistics of Bangka Tengah Regency

Tabel
Table 10.2

Persentase Pengeluaran per Kapita Sebulan Menurut Kelompok Komoditas di Kabupaten Bangka Tengah, 2021 dan 2022
Percentage of Monthly Expenditure per Capita by Commodity Group in Bangka Tengah Regency, 2021 and 2022

Kelompok Komoditas/Commodity Group	2021	2022
(1)	(2)	(3)
Makanan/Food		
Padi-padian/Cereals	5,49	5.28
Umbi-umbian/Tubers	0,44	0.45
Ikan/udang/cumi/kerang/Fish/shrimp/common/squid/shells	5,87	6.86
Daging/Meat	2,66	4.25
Telur dan susu/Eggs and milk	3,09	3.04
Sayur-sayuran/Vegetables	5,29	5.16
Kacang-kacangan/Legumes	0,70	0.63
Buah-buahan/Fruits	2,33	3.23
Minyak dan kelapa/Oil and coconut	1,05	1.31
Bahan minuman/Beverage stuffs	1,65	1.46
Bumbu-bumbuan/Spices	1,93	1.85
Konsumsi lainnya/Miscellaneous food items	1,30	1.23
Makanan dan minuman jadi/Prepared food and beverages	12,54	13.38
Rokok/Cigarettes	8,19	9.64
Jumlah makanan/Total food	52,51	57.78
Bukan Makanan/Non-Food		
Perumahan dan fasilitas rumah tangga/Housing and househod facilities	23,84	23.22
Aneka komoditas dan jasa/Good and services	10,29	8.22
Pakaian, alas kaki, dan tutup kepala/Clothing, footwear, and headgear	3,01	3.00
Komoditas tahan lama/Durable goods	5,07	4.36
Pajak, pungutan, dan asuransi/Taxes and insurance	3,49	3.01
Keperluan pesta dan upacara/kenduri/Parties and ceremonies	1,79	0.41
Jumlah bukan makanan/Total non-food	47,49	42.22
Jumlah/Total	100,00	100.00

Catatan/Note: ¹ Referensi waktu adalah Maret/Time reference applied is March

Sumber/Source: BPS Kabupaten Bangka Tengah/BPS-Statistics of Bangka Tengah Regency

Tabel
Table 10.3

Persentase Rata-rata Pengeluaran per Kapita Sebulan Menurut Kelompok Komoditas (%) di Kabupaten Bangka Tengah, 2021 dan 2022
Percentage of Monthly Average Expenditure per Capita by Commodity in Bangka Tengah Regency (%), 2021 and 2022

Kelompok Komoditas/Commodity Group	2021	2022
(1)	(2)	(3)
Makanan/Food	52,51	57,78
Bukan makanan/Non-food	47,49	42,22
Jumlah/Total	100,00	100,00

Catatan/Note: ¹ Referensi waktu adalah Maret/Time reference applied is March

Sumber/Source: BPS Kabupaten Bangka Tengah/BPS-Statistics of Bangka Tengah Regency

Tabel
Table 10.4

Pengeluaran Rata-rata Perkapita Sebulan Menurut Golongan Pengeluaran dan Kelompok Barang di Kabupaten Bangka Tengah (rupiah), 2022
Average Expenditure Per Capita Per Month by Expenditure Class and Commodity Group in Bangka Tengah Regency (rupiahs), 2022

Golongan Pengeluaran <i>Spending Group</i>	Kelompok Barang/ <i>Commodity Group</i>			
	Makanan <i>Food</i>	Bukan Makanan <i>Non Food</i>	Jumlah <i>Total</i>	
(1)	(2)	(3)	(4)	
400 000 - 499 999				
500 000 - 599 999				
600 000 - 749 999				
750 000 - 999 999				
1 000 000 - 1 249 999				
1 250 000 - 1 499 999				
1 500 000 dan lebih /and over				
Jumlah/<i>Total</i>	2022	874 691	639 222	1 513 912
	2021	747 563	675 984	1 423 547
	2020	730 857	631 310	1 362 167

Catatan/*Note:*

Sumber/*Source:* Badan Pusat Statistik Kabupaten Bangka Tengah (Diolah dari hasil Survei Sosial Ekonomi Nasional Kor, Maret 2021)
BPS-Statistics of Bangka Tengah Regency (Based on National Socio Economic Survey kor, March 2019)

Tabel
Table 10.5**Persentase Penduduk Menurut Golongan Pengeluaran Per Kapita Sebulan di Kabupaten Bangka Tengah, 2021 dan 2022***Percentage of Population by Per Capita Spending Group a Month in Bangka Tengah Regency, 2021 and 2022*

Golongan Pengeluaran <i>Spending Group</i> (Rp)	2021	2022
(1)	(2)	(3)
< 150 000		
150 000–199 999		
200 000–299 999	...	1.74
300 000–499 999		
500 000–749 999		
750 000–999 999	...	9.66
1 000 000–1 499 999	...	47.66
> 1 500 000	...	40.94
Jumlah/Total	...	100

Catatan/Note: ...

Sumber/Source: BPS, Survei Sosial Ekonomi Nasional (Susenas) Maret/BPS-Statistics Indonesia, National Socioeconomic Survey March

Arus barang yang melalui angkutan laut menurut jenis komoditi (bangkar)

Flow of Goods Through Sea Transport by Commodity Types (Unloading)

2022



33 253

Bahan Pokok

16 131

Beras

8 902

Minyak Goreng

5 175

Gula Pasir

1 539

Kacang

1 203

Jagung

303

Tepung Terigu/Tapioka

17 455

Bahan Strategis

9 436

Semen

7 983

Pupuk

14 639

Non Migas

5 485

Dolomit

4 032

Dedak

2 255

Garam

2 231

Sagu

636

Polar

1 209

Bahan Lainnya

1 209

General Cargo

PENJELASAN TEKNIS**TECHNICAL NOTES**

1. Perusahaan adalah suatu badan yang melakukan kegiatan ekonomi, bertujuan menghasilkan barang/jasa, terletak di suatu bangunan fisik pada lokasi tertentu, dan mempunyai catatan administrasi tersendiri mengenai produksi dan struktur biaya, serta ada seorang atau lebih yang bertanggung jawab atas resiko usaha. Badan usaha perusahaan konstruksi dapat berbentuk PT, CV, Firma, PT (Persero), Perusahaan Umum atau Perusahaan Jawatan.
 2. Bentuk badan hukum adalah suatu status badan hukum yang telah dimiliki oleh suatu kegiatan ekonomi/usaha berdasarkan akte pendiriannya yang dikeluarkan oleh akte notaris, berupa akte notaris, atau berdasarkan suatu keputusan dari pejabat yang berwenang.
 3. Koperasi adalah perusahaan yang beranggotakan orang-seorang atau badan hukum koperasi dengan melandaskan kegiatannya berdasarkan prinsip koperasi sekaligus sebagai gerakan ekonomi rakyat yang berdasarkan azas kekeluargaan. Bentuk badan hukum koperasi ini dikeluarkan dan disahkan oleh Departemen Koperasi.
1. *Company is an entity conducting economic activities to provide goods /services, located in a physical building at a particular location, and maintain business records regarding production and cost structure, as well as at least one person who is responsible for business risk. Business entities can take the form of construction company PT, CV, Firm, PT (Persero), Public Company or Bureau Company.*
 2. *The legal entity form is a legal status that has been owned by an economic activity /business establishment based on the deed issued by the notary deed, in the form of a notary deed, or by a decision of the competent authority.*
 3. *Cooperative is a company that consists of individuals or legal entities with the bases cooperative activities based on the principle of cooperation as well as people's economic movement based on the principle of kinship. Cooperative legal form is issued and approved by the Ministry of Cooperatives.*

ULASAN

Perdagangan sebagai sektor strategis berperan dalam mendukung kelancaran penyaluran arus barang dan jasa, memenuhi kebutuhan pokok rakyat serta mendorong pembentukan harga yang wajar.

Pembangunan perdagangan sebagai upaya mempercepat pertumbuhan ekonomi dan pemerataan, memberikan sumbangan yang besar terhadap peningkatan pendapatan dan dalam perluasan kesempatan kerja. Selain itu, pembangunan perdagangan memberikan kontribusi pula dalam menciptakan dan mempertahankan stabilitas ekonomi, mengendalikan inflasi dan mengamankan neraca pembayaran.

Jumlah arus barang (bongkar) yang melalui angkutan laut di Bangka Tengah dapat dilihat berdasarkan jenis dan kelompok komoditi. Untuk komoditi bahan pokok jenis beras, jumlah bongkarnya mencapai 26.928 ton. Kelompok komoditi bahan strategis terdiri dari semen dan pupuk, masing-masing jumlah bongkarnya adalah 770 ton dan 17.666 ton, sedangkan untuk kelompok komoditi non migas jumlah bongkarnya hanya mencapai 6.768 ton.

Selain Laporan Arus Barang yang Melalui Angkutan Laut Berdasarkan Kemasan mengalami kenaikan sebesar

DESCRIPTION

Trading as a strategic role in supporting the smooth distribution of the flow of goods and services, meet the basic needs of the people and encourage the formation of fair prices.

Development of trade in an effort to accelerate economic growth and equity, contributed greatly to the increase in income and employment expansion. In addition, the development of trade give-kan also contribute in creating and maintaining economic stability, control inflation and to secure the balance of payments.

Total flow of goods (unloading) is through sea transport in Bangka Tengah viewable by type and commodity groups. For staple commodities of rice unloading number reached 26,928 tons. Strategic commodity groups materials consist of cement and fertilizer, respectively unloading number is 770 tons and 17,666 tons, while for the non oil and gas commodity groups unloading number only reached 6,768 tons.

In addition to the report on the flow of goods via sea transportation based on packaging, there was an increase of

63,20 persen dibandingkan dengan tahun 2020, hal ini disebabkan aktivitas belanja *online* semakin berkembang seiring pembatasan aktivitas akibat pandemi Covid-19.

63.20 percent compared to 2020, this was because online shopping activities were growing in line with activity restrictions due to the Covid-19 pandemic.

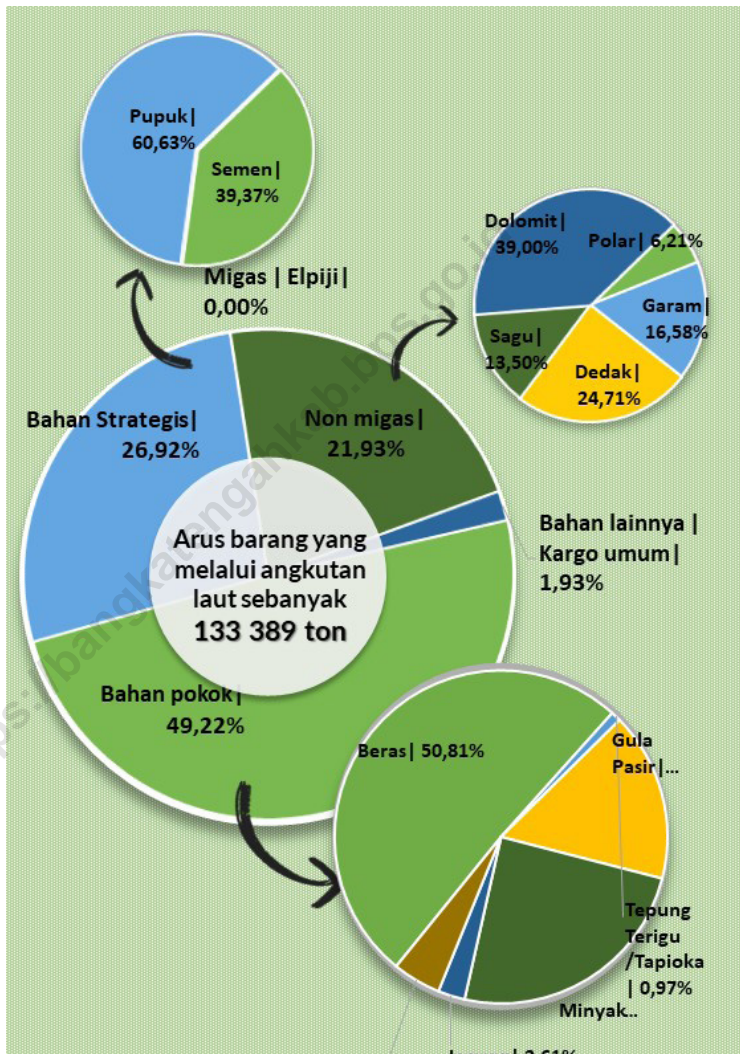
Jumlah Koperasi di Kabupaten Bangka Tengah secara kuantitatif menunjukkan kenaikan menjadi sebanyak 152 unit dari tahun sebelumnya sebesar 147 unit.

Quantitatively, the number of cooperatives in Central Bangka Regency has increased to 152 units from the previous year's 147 units.

<https://bangkatengahkab.bps.go.id>

Gambar 11.1
Figures

Arus Barang yang Melalui Angkutan Laut Berdasarkan Kelompok dan Jenis di Kabupaten Bangka Tengah, 2022
Flow of Goods Trough Sea Transport by Commodity Types in Bangka Tengah Regency, 2022



Sumber/Source : Dinas Perindustrian, Perdagangan, Koperasi Dan Usaha Kecil dan Menengah Kabupaten Bangka Tengah/Department of Industry, Trade, Cooperatives And Small and Medium Enterprises of Bangka Tengah Regency

Tabel
Table 11.1

**Jumlah Sarana Perdagangan Menurut Jenisnya di
Kabupaten Bangka Tengah, 2019–2022**
*Number of Trading Facilities by Type of Facility in Bangka
Tengah Regency, 2019–2022*

Kecamatan Subdistrict	2019			
	Toko Store	Kios Kiosk	Warung Stall	Lapak
(1)	(2)	(3)	(4)	(5)
Koba	171	139	52	206
Lubuk Besar	98	43	28	46
Pangkalan Baru	182	79	65	251
Namang	187	28	16	127
Sungai Selan	246	63	28	105
Simpang Katis	183	34	18	68
Bangka Tengah	1067	386	207	803

Bersambung /Continued

Lanjutan Tabel/*Continued Table* 11.1

Kecamatan <i>Subdistrict</i>	2020			
	Toko <i>Store</i>	Kios <i>Kiosk</i>	Warung <i>Stall</i>	Lapak
(1)	(2)	(3)	(4)	(5)
Koba	160	130	49	200
Lubuk Besar	90	40	25	43
Pangkalan Baru	176	75	63	245
Namang	180	23	14	120
Sungai Selan	237	58	26	98
Simpang Katis	179	30	15	59
Bangka Tengah	1022	356	192	765

Bersambung /*Continued*

Lanjutan Tabel/*Continued Table* 11.1

Kecamatan <i>Subdistrict</i>	2021			
	Toko <i>Store</i>	Kios <i>Kiosk</i>	Warung <i>Stall</i>	Lapak
(1)	(2)	(3)	(4)	(5)
Koba	186	138	50	202
Lubuk Besar	105	45	25	45
Pangkalan Baru	194	77	60	247
Namang	196	26	15	124
Sungai Selan	252	60	30	104
Simpang Katis	192	34	20	64
Bangka Tengah	1 125	380	200	786

Bersambung /*Continued*

Lanjutan Tabel/Continued Table 11.1

Kecamatan Subdistrict	2022			
	Toko Store	Kios Kiosk	Warung Stall	Lapak
(1)	(2)	(3)	(4)	(5)
Koba				
Lubuk Besar				
Pangkalan Baru				
Namang				
Sungai Selan				
Simpang Katis				
Bangka Tengah				

Catatan/Note: ...

Sumber/Source: Dinas Perindustrian, Perdagangan, Koperasi Dan Usaha Kecil dan Menengah Kabupaten Bangka Tengah/Department of Industry, Trade, Cooperatives And Small and Medium Enterprises of Bangka Tengah Regency

Tabel
Table 11.2

Arus Barang yang Melalui Angkutan Laut Menurut Jenis Komoditi (Bongkar) dan Bulan di Kabupaten Bangka Tengah (ton), 2022

Flow of Goods Trough Sea Transport by Commodity Types (Unloading) and Month in Bangka Tengah Regency (ton), 2022

No/ No	Jenis Komoditas Comodity Types	Bulan/Month						Jumlah Total	
		1	2	3	4	5	6		
(1)	(2)	(3)	(4)	(5)	(6)	(7)	(8)	(9)	
1	Bahan Pokok / <i>Staple</i>	4 102	4 521	6 982	6 582	4 036	6 175	32 398	
	Beras/ <i>Rice</i>	2 321	2 288	3 474	3 337	2 554	3 250	17 224	
	Tepung Terigu/Tapioka <i>Wheat Flour / Tapioca</i>	88	20	87	18	9	115	337	
	Gula Pasir/ <i>Sugar</i>	773	858	1 845	1 030	508	580	5 594	
	Minyak Goreng/ <i>Cooking Oil</i>	540	965	1 394	1 703	797	1 787	7 186	
	Jagung/ <i>Corn</i>	180	0	90	139	38	66	513	
	Kacang/ <i>Peanuts</i>	200	390	92	355	130	377	1 544	
	2	Bahan Strategis/ <i>Strategic Material</i>	2 283	3 644	3 595	5 142	1 675	2 114	18 453
	Semen/ <i>Cement</i>	410	800	800	970	730	960	4 670	
	Pupuk/ <i>fertilizer</i>	1 873	2 844	2 795	4 172	945	1 154	13 783	
3	Migas/ <i>oil and gas</i>	0	0	0	0	0	0	0	
4	Non Migas/ <i>Non oil and gas</i>	2 441	2 185	2 316	2 486	2 187	2 997	14 612	
	Polar/ <i>polar</i>	220	275	20	424	20	222	1 181	
	Garam/ <i>Salt</i>	134	67	720	400	855	420	2 596	
	Dedak (ton)/ <i>Bran</i>	390	635	458	450	369	893	3 195	
	Sagu/ <i>Tapioca</i>	440	302	458	287	117	113	1 717	
	Dolomit/ <i>Dolomite</i>	1 257	906	660	925	826	1 349	5 923	
	5	Bahan Lainnya/ <i>Other Material</i>	224	203	174	292	169	308	1 370
		Kargo Umum/ <i>General Cargo</i>	224	203	174	292	169	308	1 370
Jumlah/Total		2022	9 050	10 553	13 067	14 502	8 067	11 594	66 833
		2021	8 045	4 483	6 751	7 598	5 678	7 360	47 658
		2020							

Lanjutan Tabel/Continued Table 11.2

No/ No	Jenis Komoditas Comoditiy Types	Bulan/Month						Jumlah Total	
		7	8	9	10	11	12		
(1)	(2)	(9)	(10)	(11)	(12)	(13)	(14)	(15)	
1	Bahan Pokok / Staple	5 377	5 665	6 201	5 586	5 707	4 717	33 253	
	Beras/Rice	2 175	2 592	2 243	2 431	3 631	3 059	16 131	
	Tepung Terigu/Tapioka Wheat Flour / Tapioca	68	0	107	54	27	47	303	
	Gula Pasir/Sugar	1 324	852	976	571	755	697	5 175	
	Minyak Goreng/Cooking Oil	1 500	1 766	2 104	2 068	915	549	8 902	
	Jagung/Corn	200	120	350	244	149	140	1 203	
	Kacang/Peanuts	110	335	421	218	230	225	1 539	
2	Bahan Strategis/Strategic Material	2 273	2 295	3 460	3 159	3 364	2 904	17 455	
	Semen/Cement	1 695	1 960	1 230	1 505	1 714	1 362	9 466	
	Pupuk/ fertilizer	578	335	2 230	1 654	1 650	1 542	7 989	
3	Migas/ oil and gas	0	0	0	0	0	0	0	
4	Non Migas/Non oil and gas	2 703	3 076	2 274	1 005	2 088	3 493	14 639	
	Polar/polar	198	60	0	143	160	75	636	
	Garam/Salt	500	760	385	0	60	550	2 255	
	Dedak (ton)/Bran	848	569	654	430	773	758	4 032	
	Sagu/Tapioca	352	437	450	257	280	455	2 231	
	Dolomit/Dolomite	805	1 250	785	175	815	1 655	5 485	
5	Bahan Lainnya/Other Material	173	155	230	133	276	242	1 209	
	Kargo Umum/General Cargo	173	155	230	133	276	242	1 209	
	Jumlah/Total	2022	10 526	11 191	12 165	9 883	11 435	11 356	66 556
		2021	7 250	6 085	8 386	8 753	8 917	6 813	56 531
		2020							

Catatan/Note: ...

Sumber/Source: Badan Pusat Statistik Provinsi Kepulauan Bangka Belitung/BPS-Statistics of Kepulauan Bangka Belitung Province

**Tabel
Table 11.3**

Arus Barang yang Melalui Angkutan Laut Menurut Jenis Komoditi (Muat) dan Bulan di Kabupaten Bangka Tengah (ton), 2022
Flow of Goods Trough Sea Transport by Commodity Types (Loading) and Month in Bangka Tengah Regency (ton), 2022

No/ No	Jenis Komoditas Comoditiy Types	Bulan/Month					
		1	2	3	4	5	6
(1)	(2)	(3)	(4)	(5)	(6)	(7)	(8)
1	Non Migas/ <i>Non Oil and Gas</i>	-	-	-	-	-	-
	Karet/ <i>Rubber</i>	-	-	-	-	-	-
	Sagu/ <i>Sago</i>	-	-	-	-	-	-
2	Migas/ <i>Oil and gas</i>	-	-	-	-	-	-
3	Lada/ <i>Papper</i>	-	-	-	-	-	-
4	Barang Lainnya/ <i>Other Stuff</i>	-	-	-	-	-	-
	Kargo Umum/ <i>General Cargo</i>	-	-	-	-	-	-
	Jumlah/Total	2022	-	-	-	-	-
		2021	-	-	-	-	-
		2020	210	925	470	635	-

Bersambung /Continued

Lanjutan Tabel/Continued Table 11.3

No/ No	Jenis Komoditas Comoditiy Types	Bulan/Month						Jumlah Total
		7	8	9	10	11	12	
(1)	(2)	(9)	(10)	(11)	(12)	(13)	(14)	(15)
1	Non Migas/Non Oil and Gas	-	-	-	-	-	-	-
	Karet/Rubber	-	-	-	-	-	-	-
	Sagu/Sago	-	-	-	-	-	-	-
2	Migas/Oil and gas	-	-	-	-	-	-	-
3	Lada/Papper	-	-	-	-	-	-	-
4	Barang Lainnya/Other Stuft	-	-	-	-	-	-	-
	Kargo Umum/General Cargo	-	-	-	-	-	-	-
	Jumlah/Total	2022	-	-	-	-	-	-
		2021	-	-	-	-	-	-
		2020	-	-	-	-	-	2 240

Catatan/Note: ...

Sumber/Source: Badan Pusat Statistik Provinsi Kepulauan Bangka Belitung/BPS-Statistics of Kepulauan Bangka Belitung Province

Tabel
Table 11.4

Laporan Arus Barang yang Melalui Angkutan Laut Berdasarkan Kemasan di Kabupaten Bangka Tengah, 2022
Goods Flow Statement Through Sea Transport Based Packaging in Bangka Tengah Regency, 2022

Bulan Month	Kargo Umum General Cargo (Ton)	Kargo Bag Bag Cargo (Ton)	Jumlah Total
(1)	(2)	(3)	(4)
Januari/Januari	224	8 826	9 050
Februari/February	203	10 350	10 553
Maret/March	174	12 893	13 067
April/April	292	14 210	14 502
Mei/May	169	7 898	8 067
Juni/June	308	11 286	11 594
Juli/July	173	10 353	10 526
Agustus/August	155	11 036	11 191
September/September	230	11 935	12 165
Oktober/Oktober	133	9 750	9 883
November/November	276	11 159	11 435
Desember/Desember	242	11 114	11 356
Jumlah/Total	2022	215	10 901
	2021	188	8 494
	2020	554	4 766

Catatan/Note: ...
Sumber/Source: Dinas Perindustrian, Perdagangan, Koperasi Dan Usaha Kecil dan Menengah Kabupaten Bangka Tengah/Department of Industry, Trade, Cooperatives And Small and Medium Enterprises of Bangka Tengah Regency



12

Bab
Chapter

SISTEM NERACA NASIONAL

System of Regional Account

5 Distribusi terbesar dalam pdrb bangka tengah
5 biggest share on PDRB in Bangka Tengah Regency by industry

2022

Perdagangan Besar dan Eceran; Reparasi Mobil dan Sepeda Motor

Wholesale and Retail Trade; Repair of Motor Vehicles and Motorcycles

17,83%

16,24%

Pertanian, Kehutanan, dan Perikanan

Agriculture, Forestry, and Fishing

Pertambangan dan Pengalihan

Mining and Quarrying

12,95%

11.88%

Transportasi dan Pergudangan

Transportation and Storage

Konstruksi

Construction

10,63%

PENJELASAN TEKNIS**TECHNICAL NOTES**

1. Penghitungan statistik neraca nasional mengikuti buku petunjuk yang diterbitkan oleh Perserikatan Bangsa Bangsa (PBB) dikenal sebagai Sistem Neraca Nasional (SNN). SNN adalah rekomendasi internasional tentang bagaimana menyusun ukuran aktivitas ekonomi yang sesuai dengan standar neraca baku yang didasarkan pada prinsip-prinsip ekonomi. Rekomendasi yang dimaksud dinyatakan dalam sekumpulan konsep, definisi, klasifikasi, dan aturan neraca yang disepakati secara internasional dalam mengukur indikator tertentu seperti Produk Domestik Bruto (PDB). Salah satu bentuk adaptasi pencatatan statistik nasional adalah melakukan perubahan tahun dasar PDB Indonesia dari tahun 2000 ke 2010. Perubahan tahun dasar PDB dilakukan seiring dengan mengadopsi rekomendasi PBB yang tertuang dalam Sistem Neraca Nasional 2008 (SNA 2008).

2. Produk Domestik Bruto pada tingkat nasional serta Produk Domestik Regional Bruto (PDRB) pada tingkat regional (provinsi) menggambarkan kemampuan suatu wilayah untuk menciptakan nilai tambah pada suatu waktu tertentu. Untuk menyusun PDB

1. *The method used to estimate national accounts statistics is based on the standard guidelines formed by United Nation known as System of National Accounts (SNA). SNA is the internationally agreed standard set of recommendations on how to compile measures of economic activity in accordance with strict accounting conventions based on economic principles. The recommendations are expressed in term of a set of concepts, definitions, classifications and accounting rules that comprise the internationally agreed standard for measuring indicators such as Gross Domestic Product (GDP). One of the improvement in the national statistical system is to rebase GDP form base year 2000 to 2010 in order to capture current economic condition. It is in line with the United Nations (UN) recommendation on 2008 SNA.*

2. *The basic measure of the value added arising from economic activity is known as Gross Domestic Product at the national level and Gross Regional Domestic Product (GRDP) at the regional level (provinces/regencies/municipalities). To compile these statistics, two approaches have been*

maupun PDRB digunakan 2 pendekatan, yaitu lapangan usaha dan pengeluaran. Keduanya menyajikan komposisi data nilai tambah dirinci menurut sumber kegiatan ekonomi (lapangan usaha) dan menurut komponen penggunaannya. PDB maupun PDRB dari sisi lapangan usaha merupakan penjumlahan seluruh komponen nilai tambah bruto yang mampu diciptakan oleh sektor-sektor ekonomi atas berbagai aktivitas produksinya. Sedangkan dari sisi pengeluaran menjelaskan tentang penggunaan dari nilai tambah tersebut.

3. PDB menurut lapangan usaha mengalami perubahan klasifikasi dari 9 lapangan usaha menjadi 17 lapangan usaha. PDB menurut lapangan usaha dirinci menurut total nilai tambah dari seluruh sektor ekonomi yang mencakup lapangan usaha Pertanian, Kehutanan, dan Perikanan; Pertambangan dan Penggalian; Industri Pengolahan; Pengadaan Listrik dan Gas; Pengadaan Air, Pengelolaan Sampah, Limbah dan Daur Ulang; Konstruksi; Perdagangan Besar dan Eceran, Reparasi Mobil dan Sepeda Motor; Transportasi dan Pergudangan; Penyediaan Akomodasi dan Makan Minum; Informasi dan Komunikasi; Jasa Keuangan dan Asuransi; Real Estat; Jasa

used, i.e. "production approach" and "expenditure approach". The first approach is to measure value added produced by various kinds of economic activities, while the second approach is to measure final uses of the country's output. In other words, GDP/GRDP is the sum of total value added produced by all economic industries (activities) and the way of using it.

3. *GDP by industry classification changes from 9 sectors to 17 industries. GDP by industry is classified by types of economic activities such as Agriculture, Forestry and Fishing; Mining and Quarrying; Manufacturing; Electricity and Gas; Water supply, Sewerage, Waste Management and Remediation Activities; Construction; Wholesale and Retail Trade; Repair of Motor Vehicles and Motorcycles; Transportation and Storage; Accommodation and Food Service Activities; Information and Communication; Financial and Insurance Activities; Real Estate Activities; Business Activities; Public Administration; Defence and Compulsory Social Security; Education; Human Health and Social*

Perusahaan; Administrasi Pemerintahan, Pertahanan dan Jaminan Sosial Wajib; Jasa Pendidikan; Jasa Kesehatan dan Kegiatan Sosial; dan Jasa lainnya.

Work Activities; and Other Services Activities.

4. PDB menurut pengeluaran mengalami perubahan klasifikasi dimana pengeluaran konsumsi Lembaga Non Profit yang Melayani Rumah Tangga (LNPR) yang sebelumnya termasuk bagian dari pengeluaran konsumsi rumah tangga menjadi komponen terpisah. Sehingga klasifikasi PDB menurut pengeluaran dirinci menjadi 7 komponen yaitu komponen pengeluaran konsumsi rumah tangga, pengeluaran konsumsi LNPR, pengeluaran konsumsi pemerintah, pembentukan modal tetap bruto, perubahan inventori, ekspor barang dan jasa, dan impor barang dan jasa.

4. *GDP by expenditure classification changes where consumption expenditure Non-profit Institutions Serving Households (NPISH) previously included as part of household consumption expenditure is taken out into separate component. So that, GDP by type of expenditures is classified into: household consumption expenditure, NPISH consumption expenditure, government consumption expenditure, gross fixed capital formation, changes in inventories, exports of goods and services, and imports of goods and services.*

5. Pengeluaran konsumsi rumah tangga mencakup berbagai pengeluaran konsumsi akhir rumah tangga atas barang dan jasa untuk memenuhi kebutuhan individu ataupun kelompok secara langsung. Pengeluaran rumah tangga di sini mencakup makanan dan minuman selain restoran; pakaian, alas kaki dan jasa perawatannya; perumahan dan perlengkapan rumah tangga; kesehatan dan pendidikan; transportasi dan komunikasi;

5. *Household consumption expenditures consist of expenditures incurred by households, which are used for both individual or collective needs. Household consumptions are classified into food and beverages other than restaurants; clothing, footwear, and related maintenance services; housing and household equipment; health and education; transport and communication; restaurants and hotels; and others.*

restoran dan hotel serta lainnya.

6. Pengeluaran Pemerintah terdiri dari Pengeluaran Konsumsi Individu dan Pengeluaran Konsumsi Kolektif. Barang dan jasa individu merupakan barang dan jasa privat, dimana ciri-ciri barang privat adalah a) Scarcity, yaitu ada kelangkaan/keterbatasan dalam jumlah; b) Excludable consumption, yaitu konsumsi suatu barang dapat dibatasi hanya pada mereka yang memenuhi persyaratan tertentu (biasanya harga); c) Rivalrous competition, yaitu konsumsi oleh satu konsumen akan mengurangi atau menghilangkan kesempatan pihak lain untuk melakukan hal serupa. Contoh barang dan jasa yang dihasilkan pemerintah dan tergolong sebagai barang dan jasa individu adalah jasa pelayanan kesehatan pemerintah di rumah sakit/puskesmas dan jasa pendidikan di sekolah/universitas negeri. Sedangkan barang dan jasa kolektif ekuivalen dengan barang publik yang memiliki ciri a) Non rivalry, yaitu penggunaan satu konsumen terhadap suatu barang tidak mengurangi kesempatan konsumen lain untuk juga mengkonsumsi barang tersebut; b) Non excludable, yaitu apabila suatu barang publik tersedia, maka tidak ada yang dapat menghalangi siapapun
6. *Government consumption expenditure consists of Individual Consumption Expenditure and Collective Consumption Expenditure. Individual goods and services are private goods and services, which the characteristics of private goods is a) Scarcity, that there is a scarcity/ limited in number; b) Excludable consumption, the consumption of goods can be limited only to those who meet certain requirements (usually the price); c) Rivalrous competition, ie consumption by the consumer will reduce or eliminate the chance of another party to do so. Examples of goods and services produced by government and classified as goods and services of individuals is the government health services in hospitals/health centers and education services in schools/ universities. Collective goods and services equivalent to public goods characterized by a) Non-rivalry, namely the use of a consumer for an item does not reduce the chance of another consumer to also consume goods; b) Non-excludable, i.e. when a public good available, then nothing can hinder anyone to benefit from the goods or in other words everyone has access to the goods. Examples of goods and services produced by government and classified as collective goods and services is carried military defense services and the police's security.*

untuk memperoleh manfaat dari barang tersebut atau dengan kata lain setiap orang memiliki akses ke barang tersebut. Contoh barang dan jasa yang dihasilkan pemerintah dan tergolong sebagai barang dan jasa kolektif adalah jasa pertahanan yang dilakukan TNI dan keamanan yang dilakukan kepolisian.

7. Pembentukan Modal Tetap Bruto (PMTB) mencakup pengadaan, pembuatan, dan pembelian barang modal. Barang modal dimaksud adalah barang-barang yang digunakan untuk proses produksi, tahan lama atau yang mempunyai umur pemakaian lebih dari satu tahun seperti bangunan, mesin-mesin dan alat angkutan. Termasuk pula di sini perbaikan besar (berat) yang sifatnya memperpanjang umur atau mengubah bentuk atau kapasitas barang modal tersebut. Pengeluaran barang modal untuk keperluan militer juga dicakup sebagai PMTB. Klasifikasi komponen PMTB dibagi menjadi 6 sub komponen yaitu Konstruksi; Mesin dan Peralatan; Kendaraan; Peralatan Lainnya; Cultivated Biological Resources (CBR) dan Produk Kekayaan Intelektual.
7. *Gross Fixed Capital Formation (GFCF) includes procurement, manufacture, and the purchase of capital goods. Capital goods are goods which are used for the production process, durable or have a service life of more than one year such as buildings, machinery, and transportation equipment. Including here: huge improvement that are to extend the life or changing the shape or the capacity of the capital goods. Capital expenditures for military purposes are also covered as GFCF. GFCF component are classified into six sub-components: Construction; Machinery and Equipment; vehicle; Other equipment; Cultivated Biological Resources (CBR) and Intellectual Property Product.*
8. Ekspor barang dan jasa merupakan transaksi perdagangan barang dan jasa dari penduduk (residen) ke bukan penduduk (nonresiden).
8. *Exports of goods and services consist of transactions of goods and services from residents to non-residents. Imports of goods and services consist*

Impor barang dan jasa adalah transaksi perdagangan dari bukan penduduk ke penduduk. Ekspor atau impor barang terjadi pada saat terjadi perubahan hak kepemilikan barang antara penduduk dengan bukan penduduk (dengan atau tanpa perpindahan fisik barang tersebut). Pada PDB dengan tahun dasar 2010, ekspor dan impor barang dirinci menjadi nonmigas dan migas.

of transaction of goods and services from non-residents to residents. Exports and imports of goods occur when there are changes in ownership of goods between residents and non-residents (with or without physical movements of goods across frontiers). On the GDP at 2010 basic year, exports and imports of goods specified into non oil and gas and oil and gas.

9. Produk Domestik Bruto maupun agregat turunannya disajikan dalam 2 (dua) versi penilaian, yaitu atas dasar "harga berlaku" dan atas dasar "harga konstan". Disebut sebagai harga berlaku karena seluruh agregat dinilai dengan menggunakan harga pada tahun berjalan, sedangkan harga konstan penilaiannya didasarkan kepada harga satu tahun dasar tertentu, dalam publikasi ini digunakan harga tahun 2010.

9. GDP and its aggregations are presented in two forms: at current market prices and at constant base year market prices. In presenting current market prices, all aggregates are valued at current market prices, while base year constant market prices are shown by valuing all aggregates at fixed base year prices. Year of 2010 is used as the base year in this publication.

10. Laju pertumbuhan Produk Domestik Bruto diperoleh dari perhitungan PDB atas dasar harga konstan. Diperoleh dengan cara mengurangi nilai PDB pada tahun ke-n terhadap nilai pada tahun ke n-1 (tahun sebelumnya), dibagi dengan nilai pada tahun ke n-1, dikalikan dengan 100 persen. Laju pertumbuhan menunjukkan perkembangan

10. Growth rate of Gross Domestic Product is derived from GDP at constant market prices. It is obtained by subtracting the value of GDP year n with the value of GDP year n-1, divided by the value of GDP year n-1 then multiplied by 100 percent. The growth rate of GDP explains the income growth during the given period.

agregat pendapatan dari satu waktu tertentu terhadap waktu sebelumnya.

<https://bangkatengahkab.bps.go.id>

ULASAN

Selama sepuluh tahun terakhir banyak perubahan yang terjadi pada tatanan global dan lokal yang sangat berpengaruh terhadap perekonomian nasional termasuk di daerah. Salah satu bentuk adaptasi pencatatan statistik nasional adalah melakukan perubahan tahun dasar PDB Indonesia dari tahun 2000 ke 2010. Klasifikasi PDRB menurut lapangan usaha tahun dasar 2000 (2000=100) menggunakan Klasifikasi Lapangan Usaha Indonesia 1990 (KLUI 1990) sedangkan pada PDRB tahun dasar 2010 (2010=100) menggunakan KBLI 2009.

PDRB Atas Dasar Harga Berlaku (ADHB) Kabupaten Bangka Tengah tahun 2021 mencapai 9.332.848,97 juta rupiah atau naik sebesar 10,67 persen dibandingkan tahun sebelumnya.

Pertumbuhan PDRB Atas Dasar Harga Konstan (ADHK) biasa disebut dengan pertumbuhan ekonomi yang menggambarkan kenaikan produksi di suatu daerah. PDRB ADHK pada tahun 2021 Kabupaten Bangka Tengah memiliki nilai PDRB sebesar 5.986.898,22 juta rupiah atau naik sebesar 4,76 persen.

DESCRIPTION

Over the last ten years many changes in the global order and local influence on the national economy including in the area. One form of adaptation of national statistical recording is to change the base year's GDP of Indonesia from 2000 to 2010. Classification of GDP by industrial origin base year 2000 (2000 = 100) using the Classification of Indonesia's Business Sector 1990 (KLUI 1990) while in 2010 GDP base year (2010 = 100) using ISIC 2009.

GRDP at Current Market Prices Bangka Tengah Regency in 2021 reached 9,332,848.97 million rupiahs, increase of 10.67 percent over the previous year.

GRDP Growth at Constant Price is usually called economic growth which represents an increase in production in an area. GRDP at Constant Price in Bangka Tengah Regency 2021 5,986,898.22 million rupiahs, increase of 4.76 percent over the previous year.

Gambar 12.1
Figures

Laju Pertumbuhan Produk Domestik Regional Bruto Atas Dasar Harga Konstan 2010 Menurut Lapangan Usaha di Kabupaten Bangka Tengah (persen), 2018–2022
Growth Rate of Gross Regional Domestic Product at 2010 Constant Market Prices by Industry in Bangka Tengah Regency (percent), 2018–2022



Sumber/Source : Badan Pusat Statistik Kabupaten Bangka Tengah/BPS-Statistics of Bangka Tengah Regency

Tabel 12.1. **Produk Domestik Regional Bruto Seri 2010 Atas Dasar Harga Berlaku Menurut Lapangan Usaha di Kabupaten Bangka Tengah (juta rupiah) , 2018–2022**
Gross Regional Domestic Product at 2010 Current Market Prices by Industry in Bangka Tengah Regency (million rupiahs) , 2018–2022

Lapangan Usaha/ Industry		2018	2019	2020*	2021*	2022**
(1)	(2)	(3)	(4)	(5)	(6)	
A	Pertanian, Kehutanan, dan Perikanan/ <i>Agriculture, Forestry, and Fishing</i>	1 172 831,87	1 247 183,11	1 467 627,41	1 592 394,66	1 708 998,90
B	Pertambangan dan Penggalian/ <i>Mining and Quarrying</i>	1 255 913,41	1 240 414,41	1 136 061,04	1 379 536,49	1 362 908,00
C	Industri Pengolahan/ <i>Manufacturing</i>	737 912,46	482 618,44	537 770,47	616 302,68	792 150,06
D	Pengadaan Listrik dan Gas/ <i>Electricity and Gas</i>	5 193,44	6 379,87	6 977,77	7 830,97	7 940,50
E	Pengadaan Air; Pengelolaan Sampah, Limbah, dan Daur Ulang/ <i>Water Supply; Sewerage, Waste Management, and Remediation Activities</i>	632,85	665,50	696,26	735,92	774,50
F	Konstruksi/ <i>Construction</i>	908 244,63	1 036 408,63	1 036 933,98	1 098 918,92	1 118 459,34
G	Perdagangan Besar dan Eceran; Reparasi Mobil dan Sepeda Motor/ <i>Wholesale and Retail Trade; Repair of Motor Vehicles and Motorcycles</i>	1 391 899,92	1 500 883,92	1 447 624,15	1 582 182,25	1 876 317,95
H	Transportasi dan Pergudangan/ <i>Transportation and Storage</i>	930 041,63	1 026 241,22	692 213,30	788 648,40	1 250 386,49

Bersambung /Continued

Lanjutan Tabel/*Continued Table* 12.1

Lapangan Usaha/ <i>Industry</i>		2018	2019	2020 ^r	2021*	2022**
(1)		(2)	(3)	(4)	(5)	(6)
I	Penyediaan Akomodasi dan Makan Minum/ <i>Accommodation and Food Service Activities</i>	279 769,09	324 595,72	337 588,10	372 587,80	418 594,76
J	Informasi dan Komunikasi/ <i>Information and Communication</i>	151 132,47	174 122,79	204 279,55	222 750,30	247 436,32
K	Jasa Keuangan dan Asuransi/ <i>Financial and Insurance Activities</i>	54 999,17	60 989,81	62 963,82	69 438,07	80 133,70
L	Real Estat/ <i>Real Estate Activities</i>	250 985,52	267 895,57	294 522,51	314 776,97	337 588,65
M,N	Jasa Perusahaan/ <i>Business Activities</i>	22 468,90	24 632,81	23 575,95	24 936,87	28 672,25
O	Administrasi Pemerintahan, Pertahanan, dan Jaminan Sosial Wajib/ <i>Public Administration and Defence; Compulsory Social Security</i>	626 404,50	699 250,36	701 258,90	741 991,91	744 913,50
P	Jasa Pendidikan/ <i>Education</i>	268 430,79	300 613,51	300 275,48	313 785,12	330 244,77
Q	Jasa Kesehatan dan Kegiatan Sosial/ <i>Human Health and Social Work Activities</i>	119 301,53	131 763,41	140 362,99	161 609,49	169 285,98
R,S,T,U	Jasa Lainnya/ <i>Other Services Activities</i>	37 155,21	42 236,44	42 514,38	44 422,15	49 323,13
Produk Domestik Bruto/ <i>Gross Domestic Product</i>		8 213 317,39	8 566 895,53	8 433 246,06	9 332 848,97	10 524 128,79

Catatan/Note: r Angka diperbaiki / *Revised figures*
 * Angka sementara / *Preliminary Figures*
 ** Angka sangat sementara / *Very Preliminary Figures*

Sumber/Source: Badan Pusat Statistik Kabupaten Bangka Tengah/*BPS-Statistics of Bangka Tengah Regency*

Tabel
Table 12.2

Produk Domestik Regional Bruto Atas Dasar Harga Konstan 2010 Menurut Lapangan Usaha di Kabupaten Bangka Tengah (juta rupiah), 2018–2022
Gross Regional Domestic Product at 2010 Constant Market Prices by Industry in Bangka Tengah Regency (million rupiahs), 2018–2022

	Lapangan Usaha/ Industry	2018	2019	2020*	2021*	2022**
	(1)	(2)	(3)	(4)	(5)	(6)
A	Pertanian, Kehutanan, dan Perikanan/Agriculture, Forestry, and Fishing	840 383,22	891 584,8	977 554,1	978 838,0	989 083,5
B	Pertambangan dan Penggalian/Mining and Quarrying	1 012 199,54	1 068 810,0	986 796,7	1 035 949,9	1 035 605,6
C	Industri Pengolahan/ Manufacturing	591 603,10	325 927,0	329 110,9	345 507,7	397 454,1
D	Pengadaan Listrik dan Gas/ Electricity and Gas	2 881,99	3 459,8	3 730,1	4 196,6	4 183,9
E	Pengadaan Air; Pengelolaan Sampah, Limbah, dan Daur Ulang/ Water Supply; Sewerage, Waste Management, and Remediation Activities	381,48	397,4	407,8	425,9	443,0
F	Konstruksi/Construction	588 982,24	643 652,5	641 346,6	669 186,5	656 814,3
G	Perdagangan Besar dan Eceran; Reparasi Mobil dan Sepeda Motor/Wholesale and Retail Trade; Repair of Motor Vehicles and Motorcycles	977 418,82	1 023 701,8	982 116,8	1 038 800,8	1 127 001,1
H	Transportasi dan Pergudangan/ Transportation and Storage	590 255,81	597 833,8	451 169,5	483 192,4	650 752,2
I	Penyediaan Akomodasi dan Makan Minum/ Accommodation and Food Service Activities	166 465,27	181 864,3	178 512,2	195 799,7	214 951,8

Bersambung /Continued

Lanjutan Tabel/*Continued Table 12.2*

Lapangan Usaha/ Industry		2018	2019	2020 ^r	2021 [*]	2022 ^{**}
(1)		(2)	(3)	(4)	(5)	(6)
J	Informasi dan Komunikasi/ Information and Communication	136 848,41	156 717,5	184 741,6	200 565,0	218 033,8
K	Jasa Keuangan dan Asuransi/Financial and Insurance Activities	34 190,11	37 322,6	38 609,0	40 728,8	43 367,4
L	Real Estat/Real Estate Activities	162 372,81	170 459,0	178 656,4	189 527,3	199 098,4
M,N	Jasa Perusahaan/Business Activities	14 818,20	15 408,0	14 012,5	14 746,9	16 302,7
O	Administrasi Pemerintahan, Pertahanan, dan Jaminan Sosial Wajib/Public Administration and Defence; Compulsory Social Security	427 146,30	473 918,8	456 591,3	479 860,0	480 289,7
P	Jasa Pendidikan/Education	160 785,00	175 883,1	175 626,2	179 509,4	185 038,3
Q	Jasa Kesehatan dan Kegiatan Sosial/Human Health and Social Work Activities	81 746,16	89 763,9	90 868,6	103 598,3	105 725,7
R,S,T,U	Jasa Lainnya/Other Services Activities	24 219,00	26 391,4	25 746,0	26 703,5	28 493,9
Produk Domestik Bruto/ Gross Domestic Product		5 812 697,46	5 883 095,6	5 715 596,4	5 987 136,7	6 352 639,5

Catatan/Note: r Angka diperbaiki / Revised figures

* Angka sementara / Preliminary Figures

** Angka sangat sementara / Very Preliminary Figures

Sumber/Source: Badan Pusat Statistik Kabupaten Bangka Tengah/BPS-Statistics of Bangka Tengah Regency

Tabel
Table 12.3

Distribusi Persentase Produk Domestik Regional Bruto Atas Dasar Harga Berlaku Menurut Lapangan Usaha di Kabupaten Bangka Tengah, 2018–2022
Percentage Distribution of Gross Regional Domestic Product at Current Market Prices by Industry in Bangka Tengah Regency, 2018–2022

Lapangan Usaha/Industry	2018	2019	2020*	2021*	2022**
(1)	(2)	(3)	(4)	(5)	(6)
A Pertanian, Kehutanan, dan Perikanan/ <i>Agriculture, Forestry, and Fishing</i>	14,28	14,56	17,40	17,06	16.24
B Pertambangan dan Penggalian/ <i>Mining and Quarrying</i>	15,29	14,48	13,47	14,78	12.95
C Industri Pengolahan/ <i>Manufacturing</i>	8,98	5,63	6,38	6,60	7.53
D Pengadaan Listrik dan Gas/ <i>Electricity and Gas</i>	0,06	0,07	0,08	0,08	0.08
E Pengadaan Air; Pengelolaan Sampah, Limbah, dan Daur Ulang/ <i>Water Supply; Sewerage, Waste Management, and Remediation Activities</i>	0,01	0,01	0,01	0,01	0.01
F Konstruksi/ <i>Construction</i>	11,06	12,10	12,30	11,77	10.63
G Perdagangan Besar dan Eceran; Reparasi Mobil dan Sepeda Motor/ <i>Wholesale and Retail Trade; Repair of Motor Vehicles and Motorcycles</i>	16,95	17,52	17,17	16,95	17.83
H Transportasi dan Pergudangan/ <i>Transportation and Storage</i>	11,32	11,98	8,21	8,45	11.88
I Penyediaan Akomodasi dan Makan Minum/ <i>Accommodation and Food Service Activities</i>	3,41	3,79	4,00	3,99	3.98
J Informasi dan Komunikasi/ <i>Information and Communication</i>	1,84	2,03	2,42	2,39	2.35

Bersambung /Continued

Lanjutan Tabel/*Continued Table* 12.3

Lapangan Usaha/ <i>Industry</i>		2018	2019	2020 ^r	2021 [*]	2022 ^{**}
(1)		(2)	(3)	(4)	(5)	(6)
K	Jasa Keuangan dan Asuransi/ <i>Financial and Insurance Activities</i>	0,67	0,71	0,75	0,74	0,76
L	Real Estat/ <i>Real Estate Activities</i>	3,06	3,13	3,49	3,37	3,21
M,N	Jasa Perusahaan/ <i>Business Activities</i>	0,27	0,29	0,28	0,27	0,27
O	Administrasi Pemerintahan, Pertahanan, dan Jaminan Sosial Wajib/ <i>Public Administration and Defence; Compulsory Social Security</i>	7,63	8,16	8,32	7,95	7,08
P	Jasa Pendidikan/ <i>Education</i>	3,27	3,51	3,56	3,36	3,14
Q	Jasa Kesehatan dan Kegiatan Sosial/ <i>Human Health and Social Work Activities</i>	1,45	1,54	1,66	1,73	1,61
R,S,T,U	Jasa Lainnya/ <i>Other Services Activities</i>	0,45	0,49	0,50	0,48	0,47
Produk Domestik Bruto/ Gross Domestic Product		100,00	100,00	100,00	100,00	100,00

Catatan/*Note*: r Angka diperbaiki / *Revised figures** Angka sementara / *Preliminary Figures*** Angka sangat sementara / *Very Preliminary Figures*Sumber/*Source*: Badan Pusat Statistik Kabupaten Bangka Tengah/*BPS-Statistics of Bangka Tengah Regency*

Tabel
Table 12.4

Laju Pertumbuhan Produk Domestik Regional Bruto Atas Dasar Harga Konstan 2010 Menurut Lapangan Usaha di Kabupaten Bangka Tengah (persen), 2018–2022
Growth Rate of Gross Regional Domestic Product at 2010 Constant Market Prices by Industry in Bangka Tengah Regency (percent), 2018–2022

Lapangan Usaha/Industry	2018	2019	2020 ^a	2021*	2022**
(1)	(2)	(3)	(4)	(5)	(6)
A Pertanian, Kehutanan, dan Perikanan/ <i>Agriculture, Forestry, and Fishing</i>	6,12	6,09	9,67	0,11	1,05
B Pertambangan dan Penggalian/ <i>Mining and Quarrying</i>	-3,86	5,59	-7,88	5,52	-0,03
C Industri Pengolahan/ <i>Manufacturing</i>	-2,71	-44,91	0,98	4,59	15,03
D Pengadaan Listrik dan Gas/ <i>Electricity and Gas</i>	6,80	20,05	7,81	12,50	-0,30
E Pengadaan Air; Pengelolaan Sampah, Limbah, dan Daur Ulang/ <i>Water Supply; Sewerage, Waste Management, and Remediation Activities</i>	-3,79	4,17	2,63	4,43	4,01
F Konstruksi/ <i>Construction</i>	4,57	9,28	-0,29	4,27	-1,85
G Perdagangan Besar dan Eceran; Reparasi Mobil dan Sepeda Motor/ <i>Wholesale and Retail Trade; Repair of Motor Vehicles and Motorcycles</i>	5,28	4,74	-4,10	5,39	8,49
H Transportasi dan Pergudangan/ <i>Transportation and Storage</i>	8,03	1,28	-24,58	7,16	34,68
I Penyediaan Akomodasi dan Makan Minum/ <i>Accommodation and Food Service Activities</i>	6,07	9,25	-2,05	9,92	9,78
J Informasi dan Komunikasi/ <i>Information and Communication</i>	11,98	14,52	17,88	8,57	8,71

Bersambung /Continued

Lanjutan Tabel/*Continued Table 12.4*

Lapangan Usaha/ <i>Industry</i>		2018	2019	2020 ^r	2021*	2022**
(1)		(2)	(3)	(4)	(5)	(6)
K	Jasa Keuangan dan Asuransi/ <i>Financial and Insurance Activities</i>	1,40	9,16	3,45	5,49	6,48
L	Real Estat/ <i>Real Estate Activities</i>	3,95	4,98	4,73	6,16	5,05
M,N	Jasa Perusahaan/ <i>Business Activities</i>	5,19	3,98	-9,06	5,24	10,55
O	Administrasi Pemerintahan, Pertahanan, dan Jaminan Sosial Wajib/ <i>Public Administration and Defence; Compulsory Social Security</i>	8,78	10,95	-3,66	5,29	0,09
P	Jasa Pendidikan/ <i>Education</i>	7,26	9,39	-0,15	2,21	3,08
Q	Jasa Kesehatan dan Kegiatan Sosial/ <i>Human Health and Social Work Activities</i>	4,34	9,81	3,46	13,17	2,05
R,S,T,U	Jasa Lainnya/ <i>Other Services Activities</i>	6,91	8,97	-2,45	2,94	6,70
Produk Domestik Bruto/ Gross Domestic Product		3,42	1,21	-2,86	4,76	6,10

Catatan/*Note*: r Angka diperbaiki / *Revised figures** Angka sementara / *Preliminary Figures*** Angka sangat sementara / *Very Preliminary Figures*Sumber/*Source*: Badan Pusat Statistik Kabupaten Bangka Tengah/*BPS-Statistics of Bangka Tengah Regency*

Tabel
Table 12.5

Produk Domestik Regional Bruto Atas Dasar Harga Berlaku Menurut Jenis Pengeluaran di Kabupaten Bangka Tengah (miliar rupiah), 2018–2022
Gross Regional Domestic Product at Current Market Prices by Type of Expenditure in Bangka Tengah Regency (billion rupiahs), 2018–2022

Jenis Pengeluaran <i>Type of Expenditure</i>	2018	2019	2020*	2021*	2022**
(1)	(2)	(3)	(4)	(5)	(6)
Pengeluaran Konsumsi Rumah Tangga/ <i>Households Consumption Expenditure</i>	5 987,52	6 549,90	6 545,25	6 845,42	7 504,96
Pengeluaran Konsumsi LNPRT <i>NPISHs Consumption Expenditure</i>	68,09	77,45	78,66	83,48	89,49
Pengeluaran Konsumsi Pemerintah <i>Government Consumption Expenditure</i>	1 090,11	1 156,32	1 148,96	1 209,73	1 256,02
Pembentukan Modal Tetap Bruto <i>Gross Fixed Capital Formation</i>	2 442,91	2 767,99	2 581,69	2 692,34	2 976,93
Perubahan Inventori <i>Changes in Inventories</i>	30,00	35,10	3,98	6,44	1,89
Net Ekspor Barang dan Jasa <i>Net Exports of Goods and Services</i>	-1 405,31	-2 019,86	-1 911,52	-1 465,31	-1 305,17
Produk Domestik Regional Bruto/Gross Regional Domestic Product	8 213,32	8 566,90	8 447,02	9 372,10	10 524,13

Catatan/Note: * Angka sementara / *Preliminary Figures*** Angka sangat sementara / *Very Preliminary Figures*PDRB Pengeluaran Kab/Kota belum dilakukan rekonsiliasi/ *Subdistrict / City expenditure PDRB has not been reconciled*Sumber/Source: Badan Pusat Statistik Kabupaten Bangka Tengah/ *BPS-Statistics of Bangka Tengah Regency*

Tabel
Table 12.6

Produk Domestik Regional Bruto Atas Dasar Harga Konstan 2010 Menurut Jenis Pengeluaran di Kabupaten Bangka Tengah (miliar rupiah), 2018–2022
Gross Regional Domestic Product at 2010 Constant Market Prices by Type of Expenditure in Bangka Tengah Regency (billion rupiahs), 2018–2022

Jenis Pengeluaran <i>Type of Expenditure</i>	2018	2019	2020*	2021*	2022**
(1)	(2)	(3)	(4)	(5)	(6)
Pengeluaran Konsumsi Rumah Tangga/ <i>Households Consumption Expenditure</i>	3.832,88	4.013,33	3.977,98	4.099,46	4.328,98
Pengeluaran Konsumsi LNPRT <i>NPISHs Consumption Expenditure</i>	44,24	49,46	49,61	51,38	53,73
Pengeluaran Konsumsi Pemerintah <i>Government Consumption Expenditure</i>	668,41	683,41	660,70	683,00	704,45
Pembentukan Modal Tetap Bruto <i>Gross Fixed Capital Formation</i>	1430,45	1555,09	1447,98	1481,08	1558,16
Perubahan Inventori <i>Changes in Inventories</i>	30,88	36,14	5,73	8,99	1,37
Net Ekspor Barang dan Jasa <i>Net Exports of Goods and Services</i>	-194,16	-454,34	-426,39	-336,77	-294,05
Produk Domestik Regional Bruto/ <i>Gross Regional Domestic Product</i>	5812,70	5883,10	5715,60	5987,14	6352,64

Catatan/Note: * Angka sementara / *Preliminary Figures*

** Angka sangat sementara / *Very Preliminary Figures*

PDRB Pengeluaran Kab/Kota belum dilakukan rekonsiliasi/ *Subdistrict / City expenditure PDRB has not been reconciled*

Sumber/Source: Badan Pusat Statistik Kabupaten Bangka Tengah/ *BPS-Statistics of Bangka Tengah Regency*

Tabel
Table 12.7

Distribusi Produk Domestik Regional Bruto Atas Dasar Harga Berlaku Menurut Pengeluaran di Kabupaten Bangka Tengah (persen), 2018–2022
Distribution of Gross Regional Domestic Product at Current Market Prices by Expenditure in Bangka Tengah Regency (percent), 2018–2022

Jenis Pengeluaran Type of Expenditure	2018	2019	2020^r	2021[*]	2022^{**}
(1)	(2)	(3)	(4)	(5)	(6)
Pengeluaran Konsumsi Rumah Tangga/ <i>Households Consumption Expenditure</i>	72,90	76,46	77,49	73,04	71,31
Pengeluaran Konsumsi LNPRT <i>NPISHs Consumption Expenditure</i>	0,83	0,90	0,93	0,89	0,85
Pengeluaran Konsumsi Pemerintah <i>Government Consumption Expenditure</i>	13,27	13,50	13,60	12,91	11,93
Pembentukan Modal Tetap Bruto <i>Gross Fixed Capital Formation</i>	29,74	32,31	30,56	28,73	28,29
Perubahan Inventori <i>Changes in Inventories</i>	0,37	0,41	0,05	0,07	0,02
Net Ekspor Barang dan Jasa <i>Net Exports of Goods and Services</i>	-17,11	-23,58	-22,63	-15,63	-12,40
Produk Domestik Regional Bruto/ <i>Gross Regional Domestic Product</i>	100,00	100,00	100,00	100,00	100,00

Catatan/Note: * Angka sementara / *Preliminary Figures*

** Angka sangat sementara / *Very Preliminary Figures*

PDRB Pengeluaran Kab/Kota belum dilakukan rekonsiliasi/ *Subdistrict / City expenditure PDRB has not been reconciled*

Sumber/Source: Badan Pusat Statistik Kabupaten Bangka Tengah/*BPS-Statistics of Bangka Tengah Regency*

Tabel
Table 12.8**Laju Pertumbuhan Produk Domestik Regional Bruto Atas Dasar Harga Konstan 2010 Menurut Pengeluaran di Kabupaten Bangka Tengah (persen), 2018–2022**
Growth Rate of Gross Regional Domestic Product at 2010 Constant Market Prices by Expenditure in Bangka Tengah Regency (percent), 2018-2022

Jenis Pengeluaran <i>Type of Expenditure</i>	2018	2019	2020^r	2021[*]	2022^{**}
(1)	(2)	(3)	(4)	(5)	(6)
Pengeluaran Konsumsi Rumah Tangga/ <i>Households Consumption Expenditure</i>	5,16	4,71	-0,88	3,05	5,60
Pengeluaran Konsumsi LNPRT <i>NPISHs Consumption Expenditure</i>	7,42	11,79	0,31	3,56	4,58
Pengeluaran Konsumsi Pemerintah <i>Government Consumption Expenditure</i>	2,66	2,24	-3,32	3,38	3,14
Pembentukan Modal Tetap Bruto <i>Gross Fixed Capital Formation</i>	7,15	8,71	-6,89	2,29	5,20
Perubahan Inventori <i>Changes in Inventories</i>	14,62	17,03	-84,16	56,94	-84,72
Net Ekspor Barang dan Jasa <i>Net Exports of Goods and Services</i>	147,50	134,00	-6,15	-21,02	-12,68
Produk Domestik Regional Bruto/ <i>Gross Regional Domestic Product</i>	3,42	1,21	-2,85	4,75	6,10

Catatan/Note: * Angka sementara / *Preliminary Figures*** Angka sangat sementara / *Very Preliminary Figures*PDRB Pengeluaran Kab/Kota belum dilakukan rekonsiliasi/ *Subdistrict / City expenditure PDRB has not been reconciled*Sumber/Source: Badan Pusat Statistik Kabupaten Bangka Tengah/ *BPS-Statistics of Bangka Tengah Regency*

Tabel
Table 12.9**Laju Implisit Produk Domestik Regional Bruto Seri 2010 Menurut Lapangan Usaha di Kabupaten Bangka Tengah, 2018-2022****Implicit Growth Rate of 2010 Gross Regional Domestic Product by Industry in Bangka Tengah Regency, 2018-2022**

Lapangan Usaha Industrial		2018	2019	2020 ^r	2021 [*]	2022 ^{**}
(1)		(2)	(3)	(4)	(5)	(6)
A	Pertanian, Kehutanan, dan Perikanan	2,27	-8,38	0,23	7,30	8,38
B	Pertambangan dan Penggalian	3,12	-5,18	-6,47	-0,58	15,07
C	Industri Pengolahan	2,62	6,24	18,72	10,35	9,57
D	Pengadaan Listrik dan Gas	13,14	2,09	2,33	1,45	-0,24
E	Pengadaan Air, Pengelolaan Sampah, Limbah dan Daur Ulang	3,95	7,27	0,95	1,94	1,21
F	Konstruksi	4,06	3,90	4,42	0,34	1,64
G	Perdagangan Besar dan Eceran; Reparasi Mobil dan Sepeda Motor	4,47	2,73	2,95	0,57	3,71
H	Transportasi dan Pergudangan	1,23	0,44	8,94	-10,56	6,31
I	Penyediaan Akomodasi dan Makan Minum	4,54	3,97	6,20	6,18	0,41
J	Informasi dan Komunikasi	1,71	-4,55	0,61	-0,48	0,44
K	Jasa Keuangan dan Asuransi	4,87	7,69	1,58	-0,20	4,54
L	Real Estat	3,51	1,11	1,67	5,99	0,66
M,N	Jasa Perusahaan	4,47	6,18	5,43	5,24	0,51
O	Administrasi Pemerintahan, Pertahanan dan Jaminan Sosial Wajib	3,96	-1,81	0,61	4,29	0,30
P	Jasa Pendidikan	2,76	-0,08	2,38	0,03	2,24
Q	Jasa Kesehatan dan Kegiatan Sosial	2,36	0,51	0,58	2,97	1,74
R,S,T,U	Jasa lainnya	5,23	2,68	4,32	3,18	1,50
Produk Domestik Regional Bruto Gross Regional Domestic Product		3,17	-0,38	3,06	1,39	5,62

Catatan/Note: r Angka diperbaiki / Revised figures

* Angka sementara / Preliminary Figures

** Angka sangat sementara / Very Preliminary Figures

Sumber/Source: Badan Pusat Statistik Kabupaten Bangka Tengah/BPS-Statistics of Bangka Tengah Regency

13

Bab
Chapter

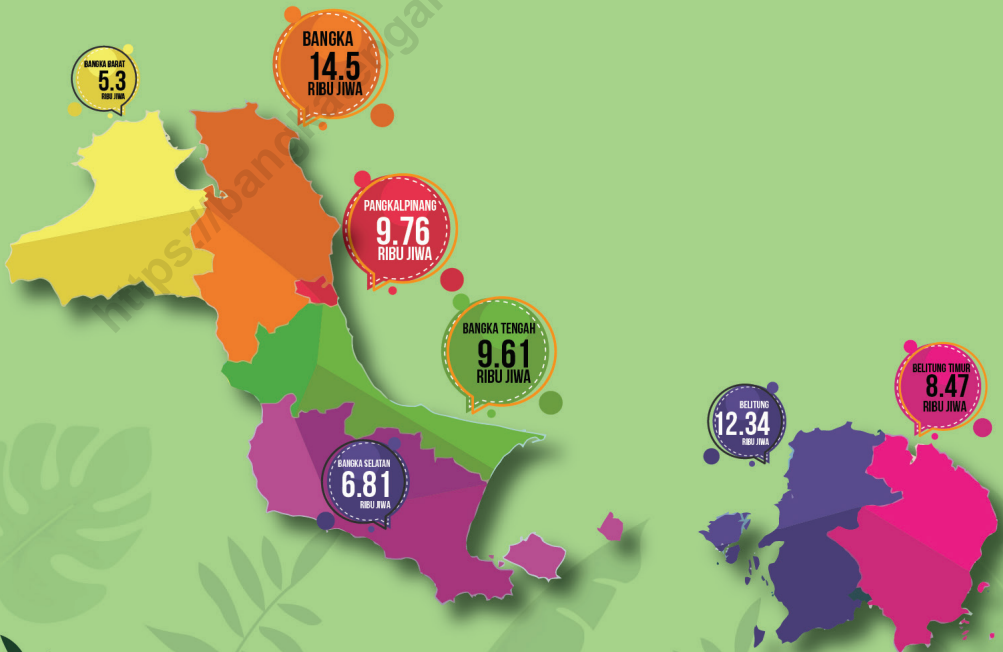
PERBANDINGAN ANTAR KABUPATEN/KOTA

Regional Comparison

Jumlah penduduk miskin
menurut kabupaten/kota

Number of Poor people
by Regency/Municipality

2022



PENJELASAN TEKNIS

1. Penduduk adalah mereka yang sudah menetap di suatu wilayah paling sedikit 6 bulan atau kurang dari 6 bulan tetapi bermaksud untuk menetap.
2. Laju pertumbuhan produk domestik bruto (PDB) atas dasar harga konstan diperoleh dengan mengurangi nilai pada tahun ke n dengan nilai pada tahun ke $(n-1)$ dibagi dengan nilai pada tahun ke $(n-1)$ dikalikan dengan 100 persen. Laju pertumbuhan PDB menunjukkan tingkat perkembangan riil dari agregat pendapatan untuk masing-masing tahun dibandingkan dengan tahun sebelumnya.
3. Garis Kemiskinan adalah tingkat minimum pendapatan yang dianggap perlu dipenuhi untuk memperoleh standar hidup yang mencukupi di suatu negara

TECHNICAL NOTES

1. *Residents are those who have settled in an area of at least 6 months or less than 6 months but intends to settle.*
2. *The growth rate of gross domestic product (GDP) at constant prices is obtained by subtracting the value in year n with the value in the year in the year to the $(n-1)$ divided by the value in the year to the $(n-1)$ multiplied by 100 percent. The growth rate of the GDP shows the level of real development of aggregate income for each year compared with the previous year.*
3. *The poverty line is the minimum level of income deemed to be met to obtain adequate living standards in a country.*

ULASAN

DESCRIPTION

Jumlah penduduk setiap provinsi di wilayah Kepulauan Bangka Belitung mengalami peningkatan setiap tahunnya. Secara regional, wilayah Kepulauan Bangka Belitung, kabupaten yang memiliki jumlah penduduk terbanyak pada tahun 2021 adalah Kabupaten Bangka dengan jumlah penduduk 329,91 ribu jiwa. Sedangkan kabupaten yang memiliki jumlah penduduk terendah adalah Kabupaten Belitung Timur yaitu 128,56 ribu jiwa.

Jika melihat capaian Indeks Pembangunan Manusia (IPM) pada tahun 2021, Kabupaten yang memiliki IPM tertinggi di Provinsi Kepulauan Bangka Belitung adalah Kota Pangkalpinang yaitu 78,57 persen. Kabupaten Bangka Tengah sendiri masih berada di urutan ke lima dengan nilai IPM sebesar 70,89 persen. Sedangkan IPM terendah dimiliki oleh Kabupaten Bangka Selatan, yaitu sebesar 67,06 persen. Sebagai informasi, penghitungan IPM ini telah menggunakan metode baru.

Dari sisi ekonomi, pada tahun 2021, laju pertumbuhan ekonomi seluruh kabupaten/kota di wilayah Kepulauan Bangka Belitung mengalami kenaikan dibandingkan tahun sebelumnya. Kabupaten/kota yang mengalami kenaikan ekonomi tertinggi adalah Kota Pangkalpinang yaitu sebesar 9,27 persen.

Generally, all provinces in Kepulauan Bangka Belitung has increased population in every year. In Regional Kepulauan Bangka Belitung, Bangka Regency has the biggest population in 2021 (329.91 thousand people). Whereas, the smallest population was in Belitung Timur (128.56 thousand people)

For Human Development Index (HDI) achievement, in 2021 the highest index was placed by Pangkalpinang Municipality at 78.57 percent. Bangka Tengah Regency are still at 5th place with value of IPM at 70.89 percent. Whereas the lowest HDI was placed by Bangka Selatan Regency at 67.06 percent. For information, HDI calculation has been using new method.

From the economic side, in 2021, the economic growth rate of whole regency/municipal in the Kepulauan Bangka Belitung Province increase compared to the previous year. Regency/municipal experiencing the highest economic decline are Pangkalpinang highest economic growth is 9.27 percent.

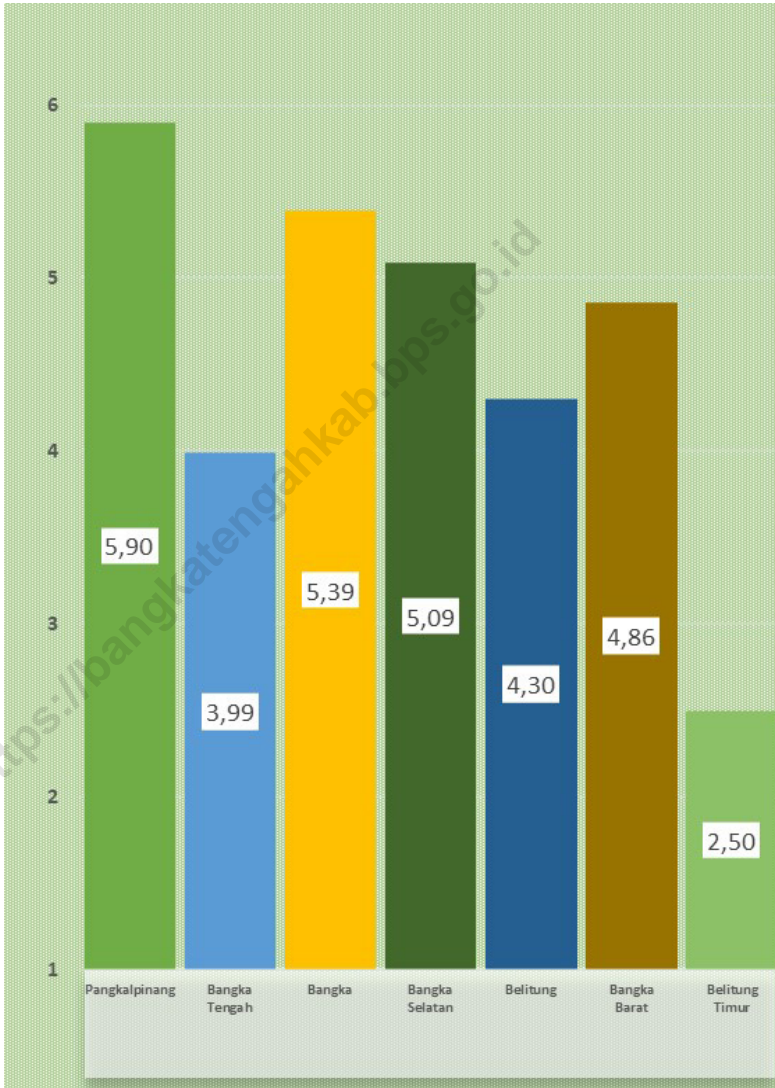
Sementara itu, kabupaten yang mempunyai penduduk miskin paling banyak adalah Kabupaten Bangka yaitu sebesar 15,41 ribu jiwa. Untuk Kabupaten Bangka Tengah sendiri memiliki 9,64 ribu jiwa penduduk miskin, menurun sekitar 1.600 penduduk jika dibandingkan dengan tahun lalu. Sedangkan kabupaten yang jumlah penduduk miskinnya terendah adalah Kabupaten Bangka Barat yaitu sebesar 5,83 ribu jiwa.

Meanwhile, the Regency with the most poor people is Bangka Regency, which is 15.41 thousand people. For Bangka Tengah Regency has 9.64 thousand poor people, decreased of about 1,600 residents if compared with last year. While the lowest poor Regency is Bangka Barat Regency that is 5.83 thousand people.

<https://bangkatengahkab.bps.go.id>

Gambar 13.1
Figures

Tingkat Pengangguran Terbuka (TPT) Menurut Kabupaten/ Kota di Kabupaten Bangka Tengah (ribu), 2021
Open Unemployment Rate (OURs) by Regency/Municipality in Kepulauan Bangka Belitung Province (percent), 2021



Sumber/Source: Badan Pusat Statistik Provinsi Kepulauan Bangka Belitung/BPS-Statistics of Kepulauan Bangka Belitung Province

Tabel
Table 13.1

Jumlah Penduduk Menurut Kabupaten/Kota di Provinsi Kepulauan Bangka Belitung (ribu), 2018–2022
Population by Regency/Municipality in Kepulauan Bangka Belitung Province (thousand), 2018–2022

Kabupaten/Kota Regency/Municipality	2018	2019	2020 ¹	2021 ²	2022 ^{*2}
(1)	(2)	(3)	(4)	(5)	(6)
Bangka	330,793	337,337	326,265	329,91	334,34
Belitung	186,155	189,824	182,079	184,00	186,33
Bangka Barat	209,011	213,163	204,612	206,79	209,41
Bangka Tengah	192,429	196,196	198,946	201,86	205,51
Bangka Selatan	205,901	209,973	198,189	200,05	202,26
Belitung Timur	127,064	129,572	127,018	128,56	130,46
Pangkal Pinang	208,520	212,727	218,569	221,99	226,30
Kep. Bangka Belitung	1 459,873	1 488,792	1 455,678	1 473,17	1 494,62

Sumber/Source: ¹ BPS, Sensus Penduduk (SP) 2020/BPS-Statistics Indonesia, 2020 Population Census

² BPS, Proyeksi Penduduk Sementara Interim 2021-2023/ Based on Interim Temporary Population Projection Results 2021-2023

Tabel
Table 13.2

Laju Pertumbuhan PDRB Atas Dasar Harga Konstan 2010 Menurut Kabupaten/Kota di Provinsi Kepulauan Bangka Belitung (persen), 2018-2022
Rate of Growth of GDRP at Constant 2010 Prices by Regency/ Municipality in Kepulauan Bangka Belitung Province (percent), 2018-2022

Kabupaten/Kota Regency/Municipality	2018	2019	2020 ^r	2021*	2022**
(1)	(2)	(3)	(4)	(5)	(6)
Bangka	4,52	2,87	-0,71	7,48	4,87
Belitung	5,38	3,33	-2,28	5,64	5,71
Bangka Barat	5,20	7,06	-5,37	0,21	2,01
Bangka Tengah	3,42	1,21	-2,86	4,76	6,10
Bangka Selatan	4,52	2,53	-1,94	3,61	3,07
Belitung Timur	4,22	3,26	-0,64	4,55	3,80
Pangkal Pinang	5,08	3,26	-3,01	9,27	6,21
Kep. Bangka Belitung	4,45	3,32	-2,30	5,05	4,40

Catatan/Note: r) Angka diperbaiki/Revised figures
*) Angka sementara /Preliminary figures
**) Angka sangat sementara/Very preliminary figures

Sumber/Source: Badan Pusat Statistik Provinsi Kepulauan Bangka Belitung/BPS-Statistics of Kepulauan Bangka Belitung Province

Tabel
Table 13.3**PDRB Atas Dasar Harga Berlaku Kabupaten/Kota di Kepulauan Bangka Belitung (miliar rupiah), 2018-2022**
GRDP at Current Market Prices of Regency/Municipality in Kepulauan Bangka Belitung Province (billion rupiahs), 2018-2022

Kabupaten/Kota Regency/Municipality	2018	2019	2020 ^r	2021 [*]	2022 ^{**}
(1)	(2)	(3)	(4)	(5)	(6)
Bangka	13 310,60	13 765,40	13 932,90	16 166,00	17 958,80
Belitung	9 314,60	9 856,80	9 826,80	11 011,00	12 322,40
Bangka Barat	13 817,30	14 157,20	13 415,00	15 431,60	16 759,70
Bangka Tengah	8 213,30	8 566,90	8 447,00	9 372,10	10 524,10
Bangka Selatan	8 457,20	8 664,40	8 679,10	9 776,20	10 692,50
Belitung Timur	7 405,90	7 713,80	7 833,70	8 882,50	9 785,80
Pangkal Pinang	12 955,30	13 648,90	13 454,60	15 376,00	17 277,50
Kep. Bangka Belitung	73 474,20	76 373,40	75 589,20	86 015,40	95 320,80

Catatan/Note: r) Angka diperbaiki/Revised figures

*) Angka sementara /Preliminary figures

**) Angka sangat sementara/Very preliminary figures

Sumber/Source: Badan Pusat Statistik Provinsi Kepulauan Bangka Belitung/BPS-Statistics of Kepulauan Bangka Belitung Province

Tabel
Table 13.4

PDRB Atas Dasar Harga Konstan 2010 Kabupaten/Kota di Kepulauan Bangka Belitung (miliar rupiah), 2018-2022
GRDP at Constant Prices 2010 of Regency/Municipality in Kepulauan Bangka Belitung Province (billion rupiahs), 2018-2022

Kabupaten/Kota Regency/Municipality	2018	2019	2020 ^r	2021 [*]	2022 ^{**}
(1)	(2)	(3)	(4)	(5)	(6)
Bangka	9 778,03	10 058,79	9 988,80	10 733,86	11 256,22
Belitung	6 290,86	6 500,42	6 352,86	6 710,01	7 093,36
Bangka Barat	10 177,20	10 895,22	10 312,21	10 333,00	10 540,42
Bangka Tengah	5 812,70	5 883,10	5 715,60	5 987,14	6 352,64
Bangka Selatan	6 024,21	6 176,84	6 057,88	6 276,80	6 469,33
Belitung Timur	5 326,12	5 499,98	5 465,46	5 714,79	5 931,76
Pangkal Pinang	8 782,79	9 069,28	8 797,13	9 611,44	10 208,34
Kep. Bangka Belitung	52 208,04	53 941,90	52 705,94	55 369,65	57 803,20

Catatan/Note: r) Angka diperbaiki/Revised figures

*) Angka sementara /Preliminary figures

**) Angka sangat sementara/Very preliminary figures

Sumber/Source: Badan Pusat Statistik Provinsi Kepulauan Bangka Belitung/BPS-Statistics of Kepulauan Bangka Belitung Province

Tabel
Table 13.5**Distribusi PDRB Atas Dasar Harga Berlaku Menurut Kabupaten/Kota di Kepulauan Bangka Belitung (persen), 2018-2022**
GRDP Distribution at Current Market Price by Regency/Municipality in Kepulauan Bangka Belitung Province (percent), 2018-2022

Kabupaten/Kota Regency/Municipality	2018	2019	2020 ^r	2021*	2022**
(1)	(2)	(3)	(4)	(5)	(6)
Bangka	18,12	18,02	18,43	18,79	18,84
Belitung	12,68	12,91	13,00	12,80	12,93
Bangka Barat	18,81	18,54	17,75	17,94	17,58
Bangka Tengah	11,18	11,22	11,17	10,90	11,04
Bangka Selatan	11,51	11,34	11,48	11,37	11,22
Belitung Timur	10,08	10,10	10,36	10,33	10,27
Pangkal Pinang	17,63	17,87	17,80	17,88	18,13
Kep. Bangka Belitung	100,00	100,00	100,00	100,00	100,00

Catatan/Note: r) Angka diperbaiki/Revised figures
 *) Angka sementara /Preliminary figures
 **) Angka sangat sementara/Very preliminary figures

Sumber/Source: Badan Pusat Statistik Provinsi Kepulauan Bangka Belitung/BPS-Statistics of Kepulauan Bangka Belitung Province

Tabel
Table 13.6

PDRB per Kapita Atas Dasar Harga Berlaku Kabupaten/ Kota di Kepulauan Bangka Belitung (ribu rupiah), 2018-2022

Per Capita GRDP at Current Market Prices of Regency/ Municipality in Kepulauan Bangka Belitung Province (billion thousand rupiahs), 2018-2022

Kabupaten/Kota Regency/Municipality	2018	2019	2020 ^r	2021 [*]	2022 ^{**}
(1)	(2)	(3)	(4)	(5)	(6)
Bangka	40 238,35	41 857,89	42 810,51	49 001,12	53 713,47
Belitung	50 036,93	53 275,98	54 093,39	59 841,32	66 131,64
Bangka Barat	66 108,00	68 088,36	65 713,96	74 625,80	80 031,70
Bangka Tengah	42 682,33	44 809,92	42 615,02	46 428,47	51 209,81
Bangka Selatan	41 074,34	42 349,81	43 874,26	48 868,40	52 864,51
Belitung Timur	58 284,48	61 122,87	61 848,56	69 089,96	75 007,99
Pangkal Pinang	62 129,78	65 833,52	61 805,33	69 264,97	76 348,98
Jumlah/Total	50 081,95	52 232,80	52 023,40	58 351,43	63 752,24

Catatan/Note: r) Angka diperbaiki/Revised figures

*) Angka sementara /Preliminary figures

**) Angka sangat sementara/Very preliminary figures

Sumber/Source: Badan Pusat Statistik Provinsi Kepulauan Bangka Belitung/BPS-Statistics of Kepulauan Bangka Belitung Province

Tabel
Table 13.7**PDRB per Kapita Atas Dasar Harga Konstan 2010
Kabupaten/Kota di Kepulauan Bangka Belitung (ribu
rupiah), 2018-2022**
*Per Capita GRDP at Constant Prices 2010 of Regency/
Municipality in Kepulauan Bangka Belitung Province
(thousand rupiahs), 2018-2022*

Kabupaten/Kota Regency/Municipality	2018	2019	2020 ^r	2021 [*]	2022 ^{**}
(1)	(2)	(3)	(4)	(5)	(6)
Bangka	29 559,37	30 586,75	30 691,70	32 535,62	33 666,58
Belitung	33 793,68	35 134,73	34 970,38	36 466,64	38 068,57
Bangka Barat	48 692,17	52 400,02	50 514,90	49 969,52	50 333,18
Bangka Tengah	30 206,97	30 772,06	28 835,05	29 659,70	30 911,58
Bangka Selatan	29 257,78	30 191,18	30 623,64	31 375,99	31 984,75
Belitung Timur	41 916,80	43 581,10	43 150,64	44 450,97	45 466,99
Pangkal Pinang	42 119,65	43 744,26	40 410,52	43 297,12	45 110,37
Jumlah/Total	35 762,04	37 173,14	36 307,61	37 585,50	38 674,15

Catatan/Note: r) Angka diperbaiki/Revised figures
 *) Angka sementara /Preliminary figures
 **) Angka sangat sementara/Very preliminary figures

Sumber/Source: Badan Pusat Statistik Provinsi Kepulauan Bangka Belitung/BPS-Statistics of Kepulauan Bangka Belitung Province

Tabel
Table 13.8

Laju Pertumbuhan PDRB per Kapita Atas Dasar Harga Konstan 2010 Menurut Kabupaten/Kota di Provinsi Kepulauan Bangka Belitung (persen), 2018-2022
Rate of Growth of per Capita GDRP at Constant 2010 Prices by Regency/Municipality in Kepulauan Bangka Belitung Province (percent), 2018-2022

Kabupaten/Kota Regency/Municipality	2018	2019	2020 ^r	2021 [*]	2022 ^{**}
(1)	(2)	(3)	(4)	(5)	(6)
Bangka	2,47	3,48	0,34	6,01	3,48
Belitung	3,26	3,97	-0,47	4,28	4,39
Bangka Barat	3,07	7,61	-3,60	-1,08	0,73
Bangka Tengah	1,36	1,87	-6,29	2,86	4,22
Bangka Selatan	2,43	3,19	1,43	2,46	1,94
Belitung Timur	2,19	3,97	-0,99	3,01	2,29
Pangkal Pinang	3,00	3,86	-7,62	7,14	4,19
Jumlah/Total	2,37	3,95	-2,33	3,52	2,90

Catatan/Note: r) Angka diperbaiki/Revised figures

*) Angka sementara /Preliminary figures

**) Angka sangat sementara/Very preliminary figures

Sumber/Source: Badan Pusat Statistik Provinsi Kepulauan Bangka Belitung/BPS-Statistics of Kepulauan Bangka Belitung Province

Tabel
Table 13.9

Indeks Pembangunan Manusia (IPM) Kabupaten/Kota di Kepulauan Bangka Belitung (Metode Baru), 2018-2022
Human Development Index (HDI) by Regency/Municipality in Kepulauan Bangka Belitung Province (New Method), 2018-2022

Kabupaten/Kota Regency/Municipality	2018	2019	2020	2021	2022
(1)	(2)	(3)	(4)	(5)	(6)
Bangka	71,80	72,39	72,40	72,46	72,95
Belitung	71,70	72,46	72,51	72,57	73,38
Bangka Barat	68,68	69,05	69,08	69,60	70,12
Bangka Tengah	69,52	70,33	70,45	70,89	71,4
Bangka Selatan	65,98	66,54	66,90	67,06	67,95
Belitung Timur	70,22	70,84	70,92	71,42	72,29
Pangkal Pinang	77,43	77,97	78,22	78,57	79,24
Kep. Bangka Belitung	70,67	71,30	71,47	71,69	72,24

Catatan/Note: ...

Sumber/Source: Badan Pusat Statistik Provinsi Kepulauan Bangka Belitung/BPS-Statistics of Kepulauan Bangka Belitung Province

Tabel
Table 13.10

Rata-Rata Lama Sekolah (RLS) Menurut Kabupaten/Kota di Kepulauan Bangka Belitung (tahun), 2018-2022
Mean Years of Schooling (MYS) by Regency/Municipality in Bangka Belitung (year), 2018-2022

Kabupaten/Kota Regency/Municipality	2018	2019	2020	2021	2022
(1)	(2)	(3)	(4)	(5)	(6)
Bangka	8,20	8,23	8,24	8,25	8,27
Belitung	8,15	8,41	8,46	8,47	8,74
Bangka Barat	7,18	7,21	7,22	7,44	7,46
Bangka Tengah	6,80	7,13	7,19	7,20	7,22
Bangka Selatan	6,36	6,42	6,67	6,71	6,89
Belitung Timur	8,14	8,15	8,22	8,47	8,67
Pangkal Pinang	9,78	9,80	9,92	10,13	10,27
Kep. Bangka Belitung	7,84	7,98	8,06	8,08	8,11

Catatan/Note: ...

Sumber/Source: Badan Pusat Statistik Provinsi Kepulauan Bangka Belitung/BPS-Statistics of Kepulauan Bangka Belitung Province

Tabel
Table 13.11

Angka Harapan Hidup Menurut Kabupaten/Kota di Kepulauan Bangka Belitung (tahun), 2018-2022
Life Expectancy by Regency/Municipality in Bangka Belitung (year), 2018 - 2022

Kabupaten/Kota Regency/Municipality	2018	2019	2020	2021	2022
(1)	(2)	(3)	(4)	(5)	(6)
Bangka	70,73	70,99	71,06	71,14	71,37
Belitung	70,64	70,94	71,05	71,10	71,31
Bangka Barat	69,73	69,99	70,06	70,08	70,25
Bangka Tengah	70,78	71,16	71,36	71,52	71,82
Bangka Selatan	67,47	67,9	68,16	68,35	68,68
Belitung Timur	71,59	71,9	72,03	72,10	72,33
Pangkal Pinang	72,86	73,17	73,30	73,41	73,68
Kep. Bangka Belitung	70,18	70,5	70,64	70,73	70,98

Catatan/Note: ...

Sumber/Source: Badan Pusat Statistik Provinsi Kepulauan Bangka Belitung/BPS-Statistics of Kepulauan Bangka Belitung Province

Tabel 13.12 Jumlah Penduduk Miskin Menurut Kabupaten/Kota di Kabupaten Bangka Tengah (ribu), 2018-2022
Number of Poor People by Regency/Municipality in Bangka Tengah Regency (thousand), 2018- 2022

Kabupaten/Kota Regency/Municipality	2018	2019	2020	2021	2022
(1)	(2)	(3)	(4)	(5)	(6)
Bangka	18,02	16,52	15,41	16,19	14,5
Belitung	14,00	11,88	12,07	13,53	12,34
Bangka Barat	6,35	5,65	5,83	5,85	5,3
Bangka Tengah	11,12	9,80	9,64	10,03	9,61
Bangka Selatan	7,58	7,02	7,49	7,72	6,81
Belitung Timur	8,93	8,51	8,56	9,29	8,47
Pangkal Pinang	10,27	9,00	9,40	10,10	9,76
Kep. Bangka Belitung	76,3	68,38	68,40	72,71	66,78

Catatan/Note: ...

Sumber/Source: Badan Pusat Statistik Provinsi Kepulauan Bangka Belitung/BPS-Statistics of Kepulauan Bangka Belitung Province

Tabel
Table 13.13**Tingkat Partisipasi Angkatan Kerja (TPAK) Kabupaten/
Kota di Kepulauan Bangka Belitung (persen), 2018-2022**
**Labor Force Participation Rate by Regency/Municipality in
Kepulauan Bangka Belitung Province (percent), 2018 - 2022**

Kabupaten/Kota Regency/Municipality	2018	2019	2020	2021	2022
(1)	(2)	(3)	(4)	(5)	(6)
Bangka	63,52	63,71	63,93	62,68	68,81
Belitung	69,71	68,03	69,32	66,28	65,25
Bangka Barat	69,83	66,34	65,76	65,98	70,23
Bangka Tengah	70,56	69,29	70,85	66,24	66,47
Bangka Selatan	67,12	67,72	68,86	68,96	66,71
Belitung Timur	71,44	70,93	71,33	69,23	67,36
Pangkal Pinang	63,08	67,42	62,37	65,16	65,78
Kep. Bangka Belitung	67,26	67,10	66,89	65,88	67,38

Catatan/Note: ...

Sumber/Source: Badan Pusat Statistik Provinsi Kepulauan Bangka Belitung/BPS-Statistics of Kepulauan Bangka Belitung Province

Tabel
Table 13.14

Tingkat Pengangguran Terbuka (TPT) Kabupaten/Kota di Kepulauan Bangka Belitung (persen), 2018-2022
Open Unemployment Rate (OURs) by Regency/Municipality in Kepulauan Bangka Belitung Province (percent), 2018-2022

Kabupaten/Kota Regency/Municipality	2018	2019	2020	2021	2022
(1)	(2)	(3)	(4)	(5)	(6)
Bangka	4,12	3,80	5,42	5,97	5,39
Belitung	2,93	2,90	4,82	3,51	4,3
Bangka Barat	3,11	2,85	4,12	3,83	4,86
Bangka Tengah	3,93	4,39	5,59	4,95	3,99
Bangka Selatan	4,35	3,87	5,42	5,29	5,09
Belitung Timur	1,50	1,71	3,93	3,78	2,5
Pangkal Pinang	4,70	5,01	6,93	6,81	5,9
Kep. Bangka Belitung	3,65	3,62	5,25	5,03	4,77

Catatan/Note: ...

Sumber/Source: Badan Pusat Statistik Provinsi Kepulauan Bangka Belitung/BPS-Statistics of Kepulauan Bangka Belitung Province

ST 2023

SENSUS PERTANIAN

BerAKHLAK

Berakhlak, Berprestasi, Berkeadilan, Berkeadilan, Berkeadilan, Berkeadilan

DATA

MENCERDASKAN BANGSA

Enlighten The Nations



BADAN PUSAT STATISTIK

KABUPATEN BANGKA TENGAH

BPS - Statistics of Bangka Tengah Regency

Komplek Perkantoran Pemkab Bangka Tengah

Jl. Raya By Pass Koba 33681

Telp (0718) 7362084, 7362084, email: bps1904@bps.go.id

Website: <http://bangkatengahkab.bps.go.id>

ISSN 2338-6568

