

# KABUPATEN BANGKA BARAT DALAM ANGKA 2023

*BANGKA BARAT REGENCY IN FIGURES 2023*





# KABUPATEN BANGKA BARAT DALAM ANGKA 2023

*BANGKA BARAT REGENCY IN FIGURES 2023*



**KABUPATEN BANGKA BARAT DALAM ANGKA**  
***Bangka Barat Regency in Figures***  
**2023**

ISSN: 2089-8541

No. Publikasi/*Publication Number*: 19030.2101

Katalog/*Catalog*: 1102001.1903

Ukuran Buku/*Book Size*: 14,8 cm x 21 cm

Jumlah Halaman/*Number of Pages* : xl+ 415 hal/*pages*

Naskah/*Manuscript*:

BPS Kabupaten Bangka Barat

*BPS-Statistics of Bangka Barat Regency*

Penyunting/*Editor*:

BPS Kabupaten Bangka Barat

*BPS-Statistics of Bangka Barat Regency*

Gambar Kover/*Cover Design*:

BPS Kabupaten Bangka Barat

*BPS-Statistics of Bangka Barat Regency*

Ilustrasi Kover/*Cover Illustration*:

Pantai Siangau/Siangau Beach (Personal Property)

Diterbitkan oleh/*Published by*:

©BPS Kabupaten Bangka Barat/*BPS-Statistics of Bangka Barat Regency*

Dicetak oleh/*Printed by*:

Badan Pusat Statistik

Sumber Ilustrasi/*Graphics by*:

freepik.com

Dilarang mengumumkan, mendistribusikan, mengomunikasikan, dan/atau menggandakan sebagian atau seluruh isi buku ini untuk tujuan komersil tanpa izin tertulis dari Badan Pusat Statistik.

*Prohibited to announce, distribute, communicate, and/or copy part or all of this book for commercial purpose without permission from BPS-Statistics Indonesia.*

## **TIM PENYUSUN/TEAM MEMBERS**

### **Pengarah/Director**

Baiq Kurniawati, S.S.T., M.Ak.

### **Penanggung Jawab/Persons in Charge**

Baiq Kurniawati, S.S.T., M.Ak.

### **Penyunting/Editors**

Haris Zirtana, S.ST, M.Sc.

### **Pengolah Data dan Penulis Naskah/Data Processing and Authors**

Ridho Juniar, S.ST • Tiara Guslendra, A.Md. Stat.

• Diah Novita Sari, S.Tr. Stat. • Aulia Rahman Prayuzza, SST.

• Kristin Verahditiya, S.Si.

### **Penata Letak/Layout Designers**

Ridho Juniar, S.ST

<https://bangkabarat.go.id>



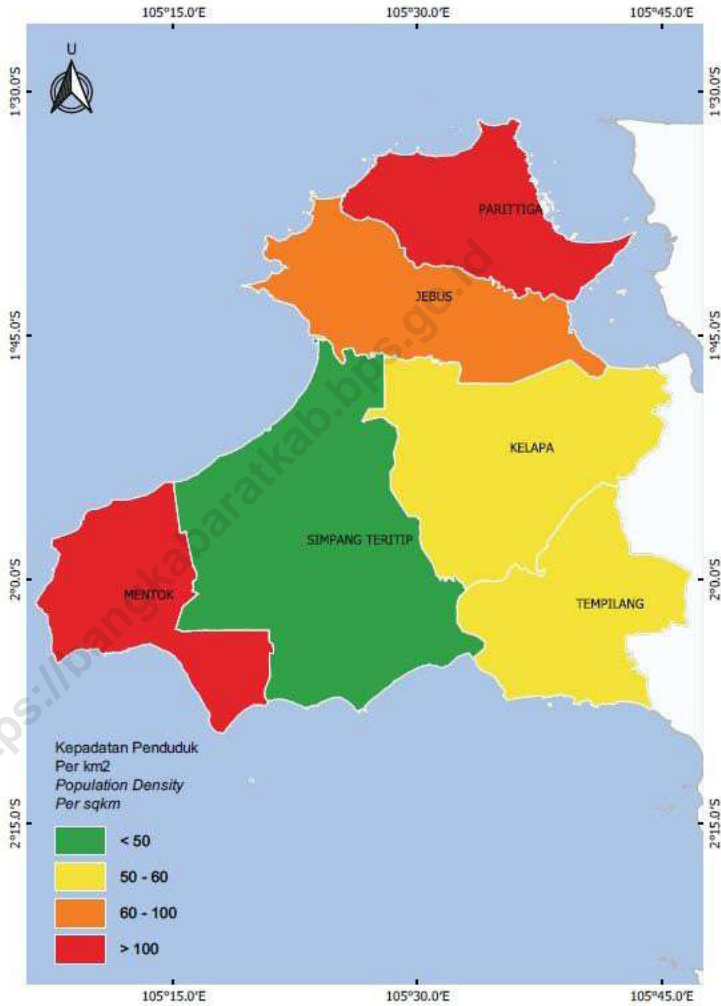
## KONTRIBUTOR DATA/DATA CONTRIBUTOR

1. Kementerian Agama/*Ministry of Religious Affair*
2. Kementerian Pendidikan dan Kebudayaan/*The Ministry of Education and Culture*
3. Badan Meteorologi Klimatologi dan Geofisika/*Meteorological, Climatology, and Geophysical Agency*
4. Kepolisian Resor Bangka Barat/*Bangka Barat Resort Police*
5. Badan Pusat Statistik/*BPS-Statistics Indonesia*
6. Sekretariat DPRD Bangka Barat/*People's Legislative Secreatry of Bangka Barat Regency*
7. Dinas Komunikasi Informatika dan Statistik/ *Department of Communication, Informatics and Statistics*
8. Badan Perencanaan Pembangunan, Penelitian, Pengembangan Daerah/*Development Planning Agency at Sub-National Level*
9. Dinas Pengendalian Penduduk, Keluarga Berencana, Pemberdayaan Perempuan dan Perlindungan Anak/*Office of Population Control, Family Planning, Women's Empowerment and Child Protection*
10. Badan Kepegawaian dan Pengembangan Sumber Daya Manusia Daerah/*Regional Personnel and Human Resources Development Agency*
11. Dinas Pertanian dan Pangan/*Department of Food and Agriculture*
12. Dinas Kelautan dan Perikanan/*Marine and Fisheries Service*
13. Dinas Perumahan, Kawasan Permukiman dan Perhubungan Kabupaten Bangka Barat/ *Housing department, settlement and transportation areas of West Bangka Regency*
14. Badan Pengelolaan Keuangan dan Aset Daerah/*Regional Revenue, Financial and Asset Management Agency*
15. Badan Penanggulangan Bencana Daerah/*Regional Disaster Management Agency*
16. Dinas Kependudukan dan Pencatatan Sipil/*Department of Population and Civil Registration*

17. Dinas Sosial, Pemberdayaan Masyarakat dan Desa/*Socio-Community and Village Empowerment Service*
18. Dinas Penanaman Modal, Pelayanan Perizinan Terpadu Satu Pintu, Tenaga Kerja dan Transmigrasi/ *Investment Agency, One Stop Integrated Licensing Service, Cooperatives, Small and Medium Enterprises*
19. Dinas Kesehatan/*Public Health Office*
20. Dinas Pekerjaan Umum dan Penataan Ruang/Department of Publik/*Works and Spatial Planning*
21. Dinas Lingkungan Hidup/*Environmental Service*
22. Dinas Pendidikan, Kepemudaan dan Olahraga/ *Department of Education, Youth and Sports*
23. Kantor Cabang Dinas Pendidikan Wilayah IV (Bangka Barat)/Branch Office of Provincial Education Services
24. Sistem Administrasi Manunggal Satu Atap (Samsat) Bangka Barat/One Stop Service of Taxation in Bangka Barat Regency
25. Perumdam Tirta Seijran Setason Bangka Barat/*Public Drinking Water Company Tirta Sejiran Setason*
26. PLN Muntok/*National Electric Company of Bangka Barat*



**PETA WILAYAH KABUPATEN BANGKA BARAT**  
**MAP OF BANGKA BARAT REGENCY**





**KEPALA BPS KABUPATEN BANGKA BARAT**  
**CHIEF STATISTICIAN OF BANGKA BARAT REGENCY**



**BAIQ KURNIAWATI, SST., M.A.K.**





## KATA PENGANTAR

Publikasi Bangka Barat Dalam Angka 2023 merupakan publikasi tahunan BPS Kabupaten Bangka Barat sebagai lanjutan dari publikasi tahun sebelumnya.

Publikasi ini menyajikan informasi statistik mengenai perkembangan pembangunan Kabupaten Bangka Barat tahun 2022 baik di bidang sosial maupun ekonomi.

Di bidang sosial dapat diperoleh gambaran tentang perkembangan penduduk, kesehatan, pendidikan dan ketenagakerjaan. Di bidang ekonomi tentang perkembangan Produk Domestik Regional Bruto (PDRB), produksi, harga, keuangan, perbankan, hotel dan pariwisata, pertanian dan industri. Di samping berisi ulasan dan tabel-tabel statistik, publikasi ini juga dilengkapi dengan grafik.

Kepada semua pihak yang telah membantu terwujudnya buku ini, khususnya kepada Pemerintah Kabupaten Bangka Barat dan semua instansi terkait kami ucapkan banyak terima kasih. Kami mengharapkan tanggapan dan saran guna peningkatan mutu publikasi ini di masa mendatang.

Semoga publikasi ini bermanfaat, sekaligus sebagai bahan untuk kepentingan berbagai analisis dan perencanaan kebijakan penting khususnya yang menyangkut perencanaan sosial ekonomi di Kabupaten Bangka Barat.

Muntok, 23 Februari 2023  
Kepala BPS  
Kabupaten Bangka Barat

**Baiq Kurniawati, SST., M.Ak.**



## PREFACE

*Bangka Barat in Figure 2023 is publication which published by BPS - Statistics of Bangka Barat Regency as continually publication.*

*This publication provides statistical information on social and economic developments of Bangka Barat Regency for the year of 2022. In social developments presented by population, health, education and man power. In economic developments, presented by Gross Regional Domestic Products (GRDP), production, prices, finance, banking, hotel and tourism, agriculture and industry. Information in this publication presented not only in tables but also completed with graphs.*

*We would like to put forward our appreciation to all parties, especially to Government of Bangka Barat Regency and its institution, that make this book could be issued. Any comments and suggestions aimed at improving this book is most welcome.*

*We hope this publication would be useful at the same time as substance for various analysis and planning important policy specially for socio-economics planning in Bangka Barat Regency.*

Muntok, 23 February 2023  
Chief Statistician of  
Bangka Barat Regency

**Baiq Kurniawati, SST., M.Ak.**

## DAFTAR ISI / CONTENTS

	Halaman <i>Page</i>
Daftar Isi/ <i>Contents</i> .....	xiii
Daftar Tabel/ <i>List of Tables</i> .....	xv
Daftar Gambar/ <i>List of Figures</i> .....	xxxix
Daftar Singkatan/ <i>List of Abbreviations</i> .....	xxxv
Statistik Kunci/ <i>Key Statistics</i> .....	xxxix
1. Geografi dan Iklim/ <i>Geography and Climate</i> .....	1
2. Pemerintahan/ <i>Government</i> .....	19
3. Penduduk dan Ketenagakerjaan/ <i>Population and Employment</i> .....	45
4. Sosial dan Kesejahteraan Rakyat/ <i>Social and Welfare</i> .....	85
5. Pertanian, Kehutanan, Peternakan, dan Perikanan/ <i>Agriculture, Forestry, Livestock, and Fishery</i> .....	191
6. Industri, Pertambangan dan Energi/ <i>Industry, Mining and Energy</i> .....	295
7. Pariwisata/ <i>Tourism</i> .....	305
8. Transportasi dan Komunikasi/ <i>Transportation and Communication</i> .....	317
9. Perbankan, Koperasi, dan Harga-Harga <i>Banking, Cooperative, and Prices</i> .....	335
10. Pengeluaran Penduduk/ <i>Population Expenditure</i> .....	345
11. Perdagangan/ <i>Trade</i> .....	359
12. Sistem Neraca Regional/ <i>System of Regional Accounts</i> .....	369
13. Perbandingan Antar Kabupaten/Kota <i>Regency/Municipal Comparison</i> .....	397





## DAFTAR TABEL/LIST OF TABLES

	Halaman Page
<b>1. GEOGRAFI DAN IKLIM/GEOGRAPHY AND CLIMATE .....</b>	<b>1</b>
<b>1.1 KEADAAN GEOGRAFI GEOGRAPHY CONDITION.....</b>	<b>9</b>
1.1.1 Luas Daerah dan Jumlah Pulau Menurut Kecamatan, 2022 <i>Total Area and Number of Islands by Subdistrict, 2022 .....</i>	9
1.1.2 Posisi dan Tinggi Wilayah Menurut Kecamatan di Kabupaten Bangka Barat, 2022 <i>Area Position and Altitudes by District in Bangka Barat Regency, 2022 .....</i>	11
1.1.3 Jarak Antar Kota di Pulau Bangka, 2022 <i>Distance Between Selected Cities in Bangka Island, 2022 .....</i>	12
<b>1.2 IKLIM CLIMATE.....</b>	<b>13</b>
1.2.1 Pengamatan Unsur Iklim di Stasiun Pengamatan Badan Meteorologi Klimatologi dan Geofisika (BMKG), 2022 <i>Observation of Climate Elements at the Meteorology, Climatology and Geophysics Agen Station by Subdistrict, 2022.....</i>	13
<b>2. PEMERINTAHAN/GOVERNMENT .....</b>	<b>19</b>
<b>2.1 WILAYAH ADMINISTRATIF ADMINISTRATIVE AREA .....</b>	<b>27</b>
2.1.1 Jumlah Desa <sup>1</sup> /Kelurahan Menurut Kecamatan di Kabupaten Bangka Barat, 2017–2022 <i>Number of Villages<sup>1</sup> by Subdistrict in Bangka Barat Regency, 2017-2022 .....</i>	27
<b>2.2 DEWAN PERWAKILAN RAKYAT DAERAH REGIONAL HOUSE OF REPRESENTATIVE .....</b>	<b>28</b>
2.2.1 Jumlah Anggota Dewan Perwakilan Rakyat Daerah Menurut Partai Politik dan Jenis Kelamin di Kabupaten Bangka Barat, 2022 <i>Number of Regional House of Representatives's Members by Political Parties and Sex in Bangka Barat Regency, 2022 .....</i>	28
2.2.2 Jumlah Anggota Dewan Perwakilan Rakyat Daerah Menurut Fraksi dan Jenis Kelamin di Kabupaten Bangka Barat, 2022 <i>Number of Regional House of Representatives's Members by Political Fraction and Sex in Bangka Barat Regency, 2022 .....</i>	29

2.2.3	Jumlah Anggota Dewan Perwakilan Rakyat Daerah Menurut Tingkat Pendidikan dan Jenis Kelamin di Kabupaten Bangka Barat, 2022 <i>Number of Regional House of Representatives's Members by Educational Level and Sex in Bangka Barat Regency, 2022.....</i>	30
2.2.4	Jumlah Keputusan Dewan Perwakilan Rakyat Daerah Menurut Partai Politik dan Jenis Kelamin di Kabupaten Bangka Barat, 2022 <i>Number of Regional House of Representatives's Members by Political Parties and Sex in Bangka Barat Regency, 2022 .....</i>	31
<b>2.3</b>	<b>SUMBER DAYA MANUSIA HUMAN RESOURCES .....</b>	<b>32</b>
2.3.1	Jumlah Pegawai Negeri Sipil Menurut Jabatan, Jenis Kelamin, Desember 2021 dan Desember 2022 <i>Number of Civil Servants by Occupation and Sex, Desember 2021 dan Desember 2022.....</i>	32
2.3.2	Jumlah Pegawai Negeri Sipil Menurut Tingkat Pendidikan dan Jenis Kelamin Desember 2021 dan Desember 2022 <i>Number of Civil Servants by Educational Level and Sex December 2021 and December 2022 .....</i>	34
2.3.3	Jumlah Pegawai Negeri Sipil Menurut Tingkat Kepangkatan dan Jenis Kelamin Desember 2021 dan Desember 2022 <i>Number of Civil Servants by Hierarchy and Sex, December 2021 and December 2022 .....</i>	36
2.3.4	Jumlah Pegawai Negeri Sipil Menurut Kecamatan, 2021 dan 2022 <i>Number of Civil Servants by Subdistrict, 2020 and 2022.....</i>	38
<b>2.4</b>	<b>KEUANGAN PEMERINTAH GOVERNMENT FINANCE .....</b>	<b>40</b>
2.4.1	Realisasi Pendapatan Pemerintah Kabupaten Bangka Barat Menurut Jenis Pendapatan (ribu rupiah), 2018–2022 <i>Actual Bangka Barat Regency Government Revenues by Kind of Revenues (thousand rupiahs), 2018–2022 .....</i>	40
2.4.2	Realisasi Belanja Pemerintah Kabupaten Bangka Barat Menurut Jenis Belanja (ribu rupiah), 2018–2022 <i>Actual Bangka Barat Regency Government Expenditures by Kind of Expenditures (thousand rupiahs), 2018–2022 .....</i>	42

<b>3.</b>	<b>PENDUDUK DAN KETENAGAKERJAAN/POPULATION AND EMPLOYMENT .....</b>	<b>45</b>
3.2	Kepadatan Penduduk Menurut Kecamatan Tahun 2022 <i>Population Density by Subdistrict, 2022.....</i>	56
<b>3.1</b>	<b>PENDUDUK POPULATION .....</b>	<b>57</b>
3.1.1	Penduduk, Laju Pertumbuhan Penduduk, Distribusi Persentase Penduduk, Kepadatan Penduduk, Rasio Jenis Kelamin Penduduk Menurut Kecamatan, 2022 <i>Population, Population Growth Rate, Percentage Distribution of Population, Population Density, and Population Sex Ratio by Subdistrict, 2022 .....</i>	57
3.1.2	Jumlah Penduduk Menurut Kelompok Umur dan Jenis Kelamin, 2022 <i>Population by Age Group and Sex, 2022 .....</i>	60
3.1.3	Jumlah Penduduk Kecamatan Kelapa Menurut Kelompok Umur dan Jenis Kelamin, 2022 <i>Population of Kelapa Subdistrict by Age Group and Sex, 2022 .....</i>	61
3.1.4	Jumlah Penduduk Kecamatan Tempilang Menurut Kelompok Umur dan Jenis Kelamin, 2022 <i>Population of Tempilang Subdistrict by Age Group and Sex, 2022 .....</i>	62
3.1.5	Jumlah Penduduk Kecamatan Muntok Menurut Kelompok Umur dan Jenis Kelamin, 2022 <i>Population of Muntok Subdistrict by Age Group and Sex, 2022 .....</i>	63
3.1.6	Jumlah Penduduk Kecamatan Simpang Teritip Menurut Kelompok Umur dan Jenis Kelamin, 2022 <i>Population of Simpang Teritip Subdistrict by Age Group and Sex, 2022 .....</i>	64
3.1.7	Jumlah Penduduk Kecamatan Jebus Menurut Kelompok Umur dan Jenis Kelamin, 2022 <i>Population of Jebus Subdistrict by Age Group and Sex, 2022 .....</i>	65
3.1.8	Jumlah Penduduk Kecamatan Parittiga Menurut Kelompok Umur dan Jenis Kelamin, 2022 <i>Population of Parittiga Subdistrict by Age Group and Sex, 2022 .....</i>	66
3.1.9	Rumah Tangga dan Rata-rata Banyaknya Anggota Rumah Tangga, 2010 dan 2022 <i>Number of Households and Average Household Size, 2010 and 2022 .....</i>	67
3.1.10	Jumlah Penduduk Berdasarkan Kelompok Generasi dan Kecamatan, 2022 <i>Total Population By Generation Group and Subdistricts, 2022 .....</i>	68

<b>3.2</b>	<b>KETENAGAKERJAAN EMPLOYMENT.....</b>	<b>70</b>
3.2.1	Jumlah Penduduk Berumur 15 Tahun Keatas Menurut Jenis Kegiatan Selama Seminggu yang Lalu dan Jenis Kelamin, 2022 <i>Population Aged 15 Years and Over by Type of Activity During The Previous Week and Sex, 2022.....</i>	70
3.2.2	Penduduk Berumur 15 Tahun ke Atas Menurut Pendidikan Tertinggi yang Ditamatkan dan Jenis Kegiatan Selama Seminggu yang Lalu, 2022 <i>Population 15 Years of Age and Over by Educational Attainment and Type of Activity During the Previous Week, 2022.....</i>	71
3.2.3	Penduduk Berumur 15 Tahun Ke Atas yang Bekerja Selama Seminggu yang Lalu Menurut Status Pekerjaan Utama dan Jenis Kelamin di Kabupaten Bangka Barat, 2022 <i>Population 15 Years of Age and Over who Worked During The Previous Week by Main Employment Status and Sex in Bangka Barat Regency, 2022.....</i>	74
3.2.4	Penduduk Berumur 15 Tahun Ke Atas yang Bekerja Selama Seminggu yang Lalu Menurut Status Pekerjaan Utama dan Lapangan Pekerjaan Utama, 2022 <i>Population 15 Years of Age and Over who Worked During The Previous Week by Main Employment Status and Main Industry, 2022.....</i>	75
3.2.5	Penduduk Berumur 15 Tahun ke Atas yang Bekerja Selama Seminggu yang Lalu Menurut Jumlah Jam Kerja pada Pekerjaan Utama dan Lapangan Pekerjaan Utama, 2022 <i>Population 15 Years of Age and Over who Worked During The Previous Week by Total Working Hours on Main Job and Main Industry, 2022.....</i>	76
3.2.6	Penduduk Berumur 15 Tahun ke Atas yang Bekerja Selama Seminggu yang Lalu Menurut Lapangan Pekerjaan Utama dan Pendidikan Tertinggi yang Ditamatkan, 2022 <i>Population 15 Years of Age and Over who Worked During The Previous Week by Main Industry and Educational Attainment, 2022.....</i>	77
3.2.7	Penduduk Berumur 15 Tahun ke Atas yang Bekerja Selama Seminggu yang Lalu Menurut Kelompok Umur dan Jumlah Jam Kerja Seluruhnya, 2022 <i>Population 15 Years of Age and Over who Worked During The Previous Week by Age Group and Total Working Hours, 2022.....</i>	78
3.2.8	Penduduk Berumur 15 Tahun ke Atas yang Bekerja Selama Seminggu yang Lalu Menurut Status Pekerjaan Utama dan Pendidikan Tertinggi yang Ditamatkan, 2022 <i>Population 15 Years of Age and Over who Worked During The Previous Week by Main Industry and Educational Attainment, 2022.....</i>	79
3.2.9	Tingkat Pengangguran Terbuka (TPT) dan Tingkat Partisipasi Angkatan Kerja (TPAK) di Kabupaten Bangka Barat, 2017-2022	

	Halaman Page
	<i>Unemployment Rate (UR) and Labor Force Participation Rate (LFPR) in Bangka Barat Regency, 2017-2022</i> ..... 80
3.2.10	Penduduk Berumur 15 Tahun ke Atas Menurut Kelompok Umur dan Jenis Kegiatan Selama Seminggu yang Lalu, 2022 <i>Population 15 Years of Age and Over by Age Group and Type of Activity During the Previous Week, 2022</i> ..... 81
<b>4.</b>	<b>SOSIAL DAN KESEJAHTERAAN RAKYAT/SOCIAL AND WELFARE</b> ..... <b>85</b>
<b>4.1</b>	<b>PENDIDIKAN EDUCATION</b> ..... <b>97</b>
4.1.1	Jumlah Sekolah, Guru, dan Murid Taman Kanak-Kanak (TK) di Bawah Kementerian Pendidikan dan Kebudayaan Menurut Kecamatan di Kabupaten Bangka Barat, 2021/2022 dan 2022/2023 <i>Number of Schools, Teachers, and Pupils in Kindergarten Under The Ministry of Education and Culture by Subdistrict in Bangka Barat Regency, 2021/2022 and 2022/2023</i> ..... 97
4.1.2	Jumlah Sekolah, Guru, dan Murid Raudatul Athfal (RA) di Bawah Kementerian Agama Menurut Kecamatan di Kabupaten Bangka Barat, 2021/2022 dan 2022/2023 <i>Number of Schools, Teachers, and Pupils in Raudatul Athfal (RA) Under The Ministry of Religious Affairs of Bangka Barat Regency by Subdistrict in Bangka Barat Regency, 2021/2022 and 2022/2023</i> ..... 100
4.1.3	Jumlah Sekolah, Guru, dan Murid Sekolah Dasar (SD) di Bawah Kementerian Pendidikan dan Kebudayaan Menurut Kecamatan di Kabupaten Bangka Barat, 2021/2022 dan 2022/2023 <i>Number of Schools, Teachers, and Pupils in Primary Schools Under The Ministry of Education and Culture by Subdistrict in Bangka Barat Regency, 2021/2022 and 2022/2023</i> ..... 101
4.1.4	Jumlah Sekolah, Guru, dan Murid Madrasah Ibtidaiyah (MI) di Bawah Kementerian Agama Menurut Kecamatan di Kabupaten Bangka Barat, 2021/2022 dan 2022/2023 <i>Number of Schools, Teachers, and Pupils in Madrasah Ibtidaiyah (MI) Under The Ministry of Religious Affairs of Bangka Barat Regency by Subdistrict in Bangka Barat Regency, 2021/2022 and 2022/2023</i> ..... 104
4.1.5	Jumlah Sekolah, Guru, dan Murid Sekolah Menengah Pertama (SMP) di Bawah Kementerian Pendidikan dan Kebudayaan Menurut Kecamatan di Kabupaten Bangka Barat, 2021/2022 dan 2022/2023 <i>Number of Schools, Teachers, and Pupils in Junior High Schools Under The</i>

	Halaman Page
	<i>Ministry of Education and Culture by Subdistrict in Bangka Barat Regency, 2021/2022 and 2022/2023</i> ..... 107
4.1.6	Jumlah Sekolah, Guru, dan Murid Madrasah Tsanawiyah (MTs) di Bawah Kementerian Agama Kabupaten Bangka Barat Menurut Kecamatan di Kabupaten Bangka Barat, 2021/2022 dan 2022/2023 <i>Number of Schools, Teachers, and Pupils in Madrasah Tsanawiyah (MTs) Under The Ministry of Religious Affairs of Bangka Barat Regency by Subdistrict in Bangka Barat Regency, 2021/2022 and 2022/2023</i> ..... 110
4.1.7	Jumlah Sekolah, Guru, dan Murid Sekolah Menengah Atas (SMA) di Bawah Kementerian Pendidikan dan Kebudayaan Menurut Kecamatan di Kabupaten Bangka Barat, 2021/2022 dan 2022/2023 <i>Number of Schools, Teachers, and Pupils in Senior High Schools Under The Ministry of Education and Culture by Subdistrict in Bangka Barat Regency, 2021/2022 and 2022/2023</i> ..... 113
4.1.8	Jumlah Sekolah, Guru, dan Murid Sekolah Menengah Kejuruan (SMK) di Bawah Kementerian Pendidikan dan Kebudayaan Menurut Kecamatan di Kabupaten Bangka Barat, 2021/2022 dan 2022/2023 <i>Number of Schools, Teachers, and Pupils in Vocational High Schools Under The Ministry of Education and Culture by Subdistrict in Bangka Barat Regency, 2021/2022 and 2022/2023</i> ..... 116
4.1.9	Jumlah Sekolah, Guru, dan Murid Madrasah Aliyah (MA) di Bawah Kementerian Agama Kabupaten Bangka Barat Menurut Kecamatan di Kabupaten Bangka Barat, 2021/2022 dan 2022/2023 <i>Number of Schools, Teachers, and Pupils in Madrasah Aliyah (MA) Under the Ministry of Religious Affairs of Bangka Barat Regency by Subdistrict in Bangka Barat Regency, 2021/2022 and 2022/2023</i> ..... 119
4.1.10	Jumlah Desa/Kelurahan yang Memiliki Fasilitas Sekolah Menurut Kecamatan dan Tingkat Pendidikan di Kabupaten Bangka Barat, 2020– 2022 <i>Number of Villages<sup>1</sup> Having Educational Facilities by Subdistrict and Educational Level, 2020– 2022</i> ..... 122
4.1.11	Angka Partisipasi Murni (APM) dan Angka Partisipasi Kasar (APK) Menurut Jenjang Pendidikan di Kabupaten Bangka Barat, 2021–2022 <i>Net Participation Rates and Gross Participation Rates by Educational Level, 2021–2022</i> ..... 127
4.1.12	Persentase Penduduk Berumur 15 Tahun ke Atas yang Melek Huruf Menurut Kelompok Umur di Kabupaten Bangka Barat, 2021 dan 2022 <i>Percentage of Literate People Aged 15 Years and Over by Age Group in Bangka Barat Regency, 2021 and 2022</i> ..... 128
4.1.13	Persentase Partisipasi Sekolah Penduduk Berumur 7 Tahun ke Atas Menurut Kelompok Umur dan Jenis Kelamin di Kabupaten Bangka Barat, 2021 dan 2022

	<i>Percentage of School Participate Aged 7 Years and Over by Age Group and Sex in Bangka Barat Regency, 2021 and 2022.....</i>	129
<b>4.2</b>	<b>KESEHATAN</b>	
	<b>HEALTH .....</b>	<b>130</b>
4.2.1	Jumlah Desa <sup>1</sup> /Kelurahan Yang Memiliki Sarana Kesehatan Menurut Kecamatan di Kabupaten Bangka Barat, 2020–2022 <i>Number of Villages<sup>1</sup> Having Health Facilities by Subdistrict, 2020–2022 .....</i>	130
4.2.2	Jumlah Desa/Kelurahan Yang Memiliki Sarana Kesehatan Menurut Kecamatan di Kabupaten Bangka Barat, 2021–2022 <i>Number of Villages<sup>1</sup> Having Health Facilities by Subdistrict, 2021–2022 .....</i>	135
4.2.3	Jumlah Tenaga Kesehatan Menurut Kecamatan di Kabupaten Bangka Barat, 2022 <i>Number of Medical Personnel by Subdistrict in Bangka Barat Regency, 2022....</i>	136
4.2.5	Jumlah Kasus Penyakit Menurut Kecamatan dan Jenis Penyakit di Kabupaten Bangka Barat, 2022 <i>Number of Disease Cases by Subdistrict and Type of Disease, 2022 .....</i>	137
4.2.6	Jumlah Bayi Lahir, Bayi Berat Badan Lahir Rendah (BBLR), dan Bergizi Kurang Menurut Kecamatan di Kabupaten Bangka Barat di Kabupaten Bangka Barat, 2021/2022 dan 2022/2023 <i>Number of Births, Babies with Low Birth Weights (LBW), and Malnutrition by Subdistrict in Bangka Barat Regency, 2021/2022 and 2022/2023 .....</i>	140
4.2.7	Jumlah Rumah Sakit Umum, Rumah Sakit Khusus, Rumah Sakit/Rumah Bersalin, Puskesmas, Klinik/Balai Kesehatan, Posyandu, dan Polindes Menurut Kecamatan di Kabupaten Bangka Barat, 2021 dan 2022 <i>Number of General Hospital, Special Hospital, Maternity Hospital and Public Health Center, Medical Clinic, Integrated Service Post, Village maternity Cottage by Subdistrict, 2021 and 2022 .....</i>	141
4.2.12	Jumlah Dokter Spesialis, Dokter Umum, dan Dokter Gigi Menurut Sarana Pelayanan Kesehatan di Kabupaten Bangka Barat,2022 <i>Number of Medical Specialist, General Practitioners, and Dentists by Health Facilities,2022 .....</i>	144
4.2.13	Persentase Perempuan Pernah kawin Berumur 15-49 Tahun yang Melahirkan Anak Lahir Hidup (ALH) Menurut Kecamatan dan Penolong Proses Kelahiran di Kabupaten Bangka Barat, 2022 <i>Percentage of Women Ever Married Aged 15-49 Years Who Gave Birth Alived Children by Subdistrict and Birth Process Helper, 2022.....</i>	145

4.2.14	Jumlah Ibu Hamil, Melakukan Kunjungan K1, Melakukan Kunjungan K4, Kurang Energi Kronis (KEK), dan Mendapat Tablet Zat Besi (Fe) di Kabupaten Bangka Barat, 2022 <i>Number of Pregnant Women, Conducting K1 Visits, Conducting K4 Visits, Chronic Energy Lack, and Getting Iron Tablets (Fe), 2022</i> .....	146
4.2.15	Jumlah Remaja Usia 15-24 Tahun yang Mendapat Penyuluhan Tentang Kesehatan Reproduksi (Kespro), HIV/AIDS, dan Keluarga Berencana (KB) Menurut Kecamatan (kali) di Kabupaten Bangka Barat, 2022 <i>Number of Adolescents Aged 15-24 Years Who Received Counseling on Reproductive Health, HIV/AIDS, and Family Planning by Subdistrict (times) in Bangka Barat Regency, 2022</i> .....	147
4.2.16	Jumlah Klinik Keluarga Berencana (KKB) dan Pos Pelayanan Keluarga Berencana Desa (PPKBD) Menurut Kecamatan di Kabupaten Bangka Barat, 2022 <i>Number of Family Planning Clinics (KKB) and Village Family Planning Service Posts (PPKBD) by Subdistrict in Bangka Barat Regency, 2022</i> .....	148
4.2.17	Jumlah Pasangan Usia Subur dan Peserta KB Aktif Menurut Kecamatan di Kabupaten Bangka Barat, 2022 <i>Number of Fertile Age Couples and Active Family Planning Participants by Subdistrict in Bangka Barat Regency, 2022</i> .....	149
<b>4.3</b>	<b>AGAMA DAN SOSIAL LAINNYA</b> <b>RELIGION AND OTHER SOCIAL AFFAIRS</b> .....	<b>150</b>
4.3.1	Jumlah Jemaah Haji yang Diberangkatkan ke Tanah Suci Mekkah Menurut Kecamatan, 2020-2022 <i>Number of Hajj Pilgrims Departured 1 to the Holyland of Mecca by Subdistrict, 2020-2022</i> .....	150
4.3.2	Nikah, Talak dan Cerai, 2020-2022 <i>Number of Marriages and Divorces, 2020-2022</i> .....	151
4.3.3	Jumlah Perceraian Menurut Faktor dan Kecamatan, 2022 <i>Number of Divorces by Factors and Subdistrict, 2022</i> .....	153
4.3.4	Jumlah Penduduk Menurut Kecamatan dan Agama yang Dianut, 2022 <i>Population by Subdistrict and Religion, 2022</i> .....	156
4.3.5	Jumlah Tempat Peribadatan Menurut Kecamatan, 2022 <i>Number of Places of Worship by Subdistrict and Religion, 2022</i> .....	157
4.3.6	Jumlah Kejadian Bencana Alam Menurut Kecamatan, 2022 <i>Number of Natural Disaster Events by Subdistrict, 2022</i> .....	158
4.3.7	Jumlah Korban yang Diakibatkan Bencana Alam Menurut Kecamatan, 2022 <i>Number of Victims Due to Natural Disaster by Subdistrict, 2022</i> .....	160
4.3.8	Jumlah Kerusakan Rumah yang Diakibatkan Bencana Alam Menurut Kecamatan, 2021 dan 2022 <i>Number of Damaged Houses Due to Natural Disaster by Subdistrict, 2021 and</i>	



	Halaman Page
2022 .....	163
4.3.9 Jumlah Desa <sup>1</sup> /Kelurahan yang Mengalami Bencana Alam <sup>2</sup> Menurut Kecamatan, 2018– 2021 <i>Number of Villages<sup>1</sup> that Had Natural Disaster<sup>2</sup> by Subdistrict, 2018– 2021 .....</i>	166
<b>4.4 KEMISKINAN DAN PEMBANGUNAN MANUSIA POVERTY AND HUMAN DEVELOPMENT .....</b>	<b>169</b>
4.4.1 Garis Kemiskinan, Jumlah, dan Persentase Penduduk Miskin, 2010–2022 <i>Poverty Line, Number, and Percentage of Poor People, 2010–2022 .....</i>	169
4.4.2 Jumlah Penerima Bantuan (Kepala Keluarga) dan Anggaran Bantuan Sosial Pangan Menurut Kecamatan, 2022 <i>Number of Aid Recipients (Head of Household) and Food Social Assistance Budget by Subdistrict, 2022 .....</i>	170
4.4.3 Garis Kemiskinan, Jumlah, dan Persentase Penduduk Miskin di Daerah Perkotaan Menurut Kecamatan, 2021 dan 2022 <i>Poverty Line, Number, and Percentage of Poor People in Urban Area by Subdistrict, 2021 and 2022.....</i>	171
4.4.4 Indeks Kedalaman Kemiskinan dan Indeks Keparahan di Kabupaten Bangka Barat 2021–2022 <i>Poverty Gap Index and Poverty Severity Index in Bangka Barat Regency, 2021–2022 .....</i>	172
4.4.5 Indeks Pembangunan Manusia, Angka Harapan Hidup Saat Lahir, dan Harapan Lama Sekolah di Kabupaten Bangka Barat, 2010–2022 <i>Human Development Index, Life Expectancy at Birth, and Expected Years of Schooling in Bangka Barat Regency, 2010–2022 .....</i>	173
4.4.6 Rata-Rata Lama Sekolah dan Pengeluaran Per Kapita di Kabupaten Bangka Barat, 2013–2022 <i>Average Years of Schooling and Expenditure Per Capita in Bangka Barat Regency, 2013–2022 .....</i>	174
4.4.7 Jumlah Keluarga Menurut Kecamatan dan Klasifikasi Keluarga, 2022 <i>Number of Families by Subdistrict and Family Classification, 2022 .....</i>	175
<b>4.5 PERUMAHAN DAN LINGKUNGAN HOUSING AND ENVIRONMENT .....</b>	<b>176</b>
4.5.1 Distribusi Persentase Rumah Tangga Menurut Luas Lantai (m <sup>2</sup> ), 2022 <i>Percentage Distribution of Household Population by Subdistrict and Floor Area (m<sup>2</sup>), 2022 .....</i>	176
4.5.2 Distribusi Persentase Rumah Tangga Menurut Sumber Air Minum Utama, 2022 <i>Percentage Distribution of Household Population by Subdistrict and Source of Drinking Main Water, 2022 .....</i>	177

	Halaman Page	
4.5.3	Distribusi Persentase Rumah Tangga Menurut Sumber Penerangan, 2022 <i>Percentage Distribution of Household Population by Subdistrict and Lighting Source, 2022</i> .....	179
4.5.4	Distribusi Persentase Rumah Tangga Menurut Penggunaan Fasilitas Tempat Buang Air Besar, 2022 <i>Percentage Distribution of Household Population by Subdistrict and Type of Toilet Facility Used by The Household, 2022</i> .....	180
4.5.5	Distribusi Persentase Rumah Tangga Menurut Bahan Bakar Utama untuk Memasak, 2022 <i>Percentage Distribution of Household Population by Subdistrict and Type of Cooking Fuel, 2022</i> .....	181
4.5.6	Distribusi Persentase Rumah Tangga Menurut Status Penguasaan Bangunan Tempat Tinggal, 2022 <i>Percentage Distribution of Household Population by Subdistrict and Dwelling Ownership Status, 2022</i> .....	182
4.5.7	Distribusi Persentase Rumah Tangga Menurut Jenis Lantai Terluas, 2022 <i>Percentage Distribution of Household Population by Subdistrict and Main Material of Dwelling Floor, 2022</i> .....	183
4.5.8	Persentase Rumah Tangga yang Memiliki Akses Terhadap Sanitasi Layak, 2017–2022 <i>Percentage of Household Population by Subdistrict and Improved Sanitation, 2017–2022</i> .....	184
4.5.9	Persentase Rumah Tangga yang Memiliki Akses Terhadap Sumber Air Minum Layak, 2017–2022 <i>Percentage of Household Population by Subdistrict and Improved Drinking Water, 2017–2022</i> .....	185
<b>4.6</b>	<b>KRIMINALITAS</b>	
	<b>CRIME</b> .....	<b>186</b>
4.6.1	Jumlah Kejahatan yang Dilaporkan, Risiko Penduduk Terjadi Tindak Pidana per 100.000 Penduduk, Persentase Penyelesaian Tindak Pidana, dan Selang Waktu Terjadinya Tindak Pidana Menurut Kepolisian Resort, 2018–2022 <i>Crime Total, Crime Rate per 100,000 Population, Percentage of Crime Clearance and Time Interval of Crime Occurance by Departmental (Resort) Police Office, 2018–2022</i> .....	186

<b>5.</b>	<b>PERTANIAN, KEHUTANAN, PETERNAKAN, DAN PERIKANAN/ AGRICULTURE, FORESTRY, LIVESTOCK, AND FISHERY .....</b>	<b>191</b>
<b>5.1</b>	<b>HORTIKULTURA HORTICULTURE .....</b>	<b>207</b>
5.1.1	Luas Panen Tanaman Sayuran Menurut Kecamatan dan Jenis Tanaman (ha), 2021 dan 2022 <i>Harvested Area of Vegetables by Subdistrict and Kind of Plant (ha), 2021 and 2022 .....</i>	207
5.1.2	Produksi Tanaman Sayuran Menurut Kecamatan dan Jenis Tanaman (ton), 2021 dan 2022 <i>Production of Vegetables by Subdistrict and Kind of Plant (ton), 2021 and 2022 .....</i>	216
5.1.3	Luas Panen Tanaman Sayuran dan Buah–Buahan Semusim Menurut Jenis Tanaman (ha), 2018–2022 <i>Harvested Area of Seasonal Vegetables and Fruits by Kind of Plant (ha), 2020–2022.....</i>	225
5.1.4	Produksi Tanaman Sayuran dan Buah–Buahan Semusim Menurut Jenis Tanaman (ton), 2018–2022 <i>Production of Seasonal Vegetables and Fruits by Kind of Plant (ha), 2018–2022.....</i>	226
5.1.5	Luas Panen Tanaman Biofarmaka Menurut Kecamatan dan Jenis Tanaman (m <sup>2</sup> ), 2021 dan 2022 <i>Harvested Area of Medicinal Plants by Subdistrict and Kind of Plant (m<sup>2</sup>), 2021 and 2022.....</i>	227
5.1.6	Produksi Tanaman Biofarmaka Menurut Kecamatan dan Jenis Tanaman (kg), 2021 and 2022 <i>Production of Medicinal Plants by Subdistrict and Kind of Plant (kg) 2021 and 2022.....</i>	230
5.1.7	Luas Panen Tanaman Biofarmaka Menurut Jenis Tanaman (m <sup>2</sup> ), 2018–2022 <i>Harvested Area of Medicinal Plants by Kind of Plant (m<sup>2</sup>), 2018–2022 .....</i>	233
5.1.8	Produksi Tanaman Biofarmaka Menurut Jenis Tanaman (kg), 2018–2022 <i>Production of Medicinal Plants by Kind of Plant (kg), 2018–2022.....</i>	234
5.1.9	Produksi Buah–buahan Menurut Kecamatan dan Jenis Tanaman (ton), 2021 and 2022 <i>Production of Fruits by Subdistrict and Kind of Plant (ton), 2021 and 2022 .....</i>	235
5.1.10	Produksi Buah–Buahan dan Sayuran Tahunan Menurut Jenis Tanaman (ton), 2018–2022 <i>Production of Annual Fruits and Vegetables by Kind of Plant (ton), 2020–2022</i>	244

<b>5.2</b>	<b>PERKEBUNAN ESTATE CROPS .....</b>	<b>245</b>
5.2.1	Luas Areal Tanaman Perkebunan Menurut Kecamatan dan Jenis Tanaman (ha), 2021 dan 2022 <i>Planted Area of Estate Crops by Subdistrict and Type of Crops (ha), 2021 dan 2022 .....</i>	245
5.2.2	Produksi Perkebunan Menurut Kecamatan dan Jenis Tanaman (ton), 2021 dan 2022 <i>Production of Estate by Subdistrict and Type of Crops (ton), 2021 and 2022 .....</i>	248
5.2.2	Nama-Nama Perusahaan Perkebunan Besar Swasta, Luas Pencadangan, dan Jenis Komoditi di Kabupaten Bangka Barat, 2022 <i>Name of Large Estate, Reserve Area, Realization, and Kind of Commodity in Bangka Barat Regency, 2022.....</i>	251
<b>5.3</b>	<b>PERTANIAN, KEHUTANAN, PETERNAKAN, DAN PERIKANAN AGRICULTURE, FORESTRY, LIVESTOCK, AND FISHERY .....</b>	<b>252</b>
5.3.1	Luas Panen, Produktivitas, dan Produksi Padi Menurut Kecamatan (ha), 2022 <i>Harvested Area, Productivity, dan Production of Paddy by Subdistrict (ha), 2022 .....</i>	252
5.3.2	Produksi Padi <sup>1</sup> dan Beras Menurut Kecamatan (ha), 2022 <i>Paddy and Rice Production<sup>1</sup> by Subdistrict (ha), 2022.....</i>	253
5.3.3	Produksi Jagung dan Kacang Tanah Menurut Kecamatan (ha), 2022 <i>Production of Maize and Peanuts by Subdistrict (ha), 2022 .....</i>	254
5.3.4	Luas Lahan Tegal/Kebun, Ladang/Huma, dan Lahan Yang sementara Tidak Diusahakan Menurut Kecamatan (ha), 2022 <i>Area of Tegal/Gardens, Fields/Huma, and Temporary Not Cultivated Land by Subdistrict (ha), 2022.....</i>	255
5.3.5	Luas Lahan Menurut Jenis Penggunaan dan Kecamatan di Kabupaten Bangka Barat (hektar), 2022 <i>Area by Land Use and subdistrict in Bangka Barat Regency, 2022.....</i>	256
5.3.6	Potensi Lahan Basah/Lahan Berair dan Lahan Kering per Kecamatan di Kabupaten Bangka Barat, 2022 <i>Potential Area of Wetland Paddy and Non Wetland Paddy by Subdistrict in Bangka Barat Regency, 2022.....</i>	258
<b>5.4</b>	<b>KEHUTANAN FORESTRY .....</b>	<b>259</b>
5.4.1	Luas Kawasan Hutan Lindung dan Produksi Tiap Kecamatan di Kabupaten Bangka Barat, 2022 (ha)	

	Halaman Page	
5.4.2	<i>Total Area of Protection Forest and Production Forest by Subdistrict (ha), 2022</i> Luas Kawasan Hutan Lindung Tiap Kecamatan di Kabupaten Bangka Barat, 2022 (ha)	259
5.4.3	<i>Total Area of Protection Forest by Subdistrict (ha), 2022</i> ..... Luas Kawasan Hutan Produksi Tiap Kecamatan di Kabupaten Bangka Barat, 2022 (ha)	260
	<i>Total Area of Production Forest by Subdistrict (ha), 2022</i> .....	261
<b>5.5</b>	<b>PETERNAKAN</b>	
	<b>LIVESTOCK</b> .....	<b>262</b>
5.5.1	Populasi Ternak Menurut Kecamatan dan Jenis Ternak (ekor), 2021 dan 2022 <i>Livestock Population by Subdistrict and Kind of Livestock (heads), 2021 and 2022</i> .....	262
5.5.2	Populasi Unggas Menurut Kecamatan dan Jenis Unggas (ekor), 2021 dan 2022 <i>Poultry Population by Subdistrict and Kind of Poultry (heads), 2021 and 2022</i> .....	265
5.5.3	Produksi Daging Ternak Menurut Kecamatan dan Jenis Ternak (kg), 2021 dan 2022 <i>Meat Production by Subdistrict and Kind of Livestock (kg), 2021 and 2022</i> .....	267
5.5.4	Produksi Daging Unggas Menurut Kecamatan dan Jenis Unggas (kg), 2021 dan 2022 <i>Poultry Production by Subdistrict and Kind of Poultry (kg), 2021 and 2022</i> .....	270
5.5.5	Produksi Daging Unggas dan Sapi Menurut Kecamatan (kg), 2021 dan 2022 <i>Production of Poultry Meats and Beef by Subdistrict (kg), 2021 and 2022</i> .....	272
<b>5.6</b>	<b>PERIKANAN</b>	
	<b>FISHERY</b> .....	<b>274</b>
5.6.1	Produksi dan Nilai Produksi Perikanan Tangkap Menurut Kecamatan dan Jenis Penangkapan, 2022 <i>Production and Production Value of Fish Capture by Subdistrict and Type of Captures, 2022</i> .....	274
5.6.2	Produksi dan Nilai Produksi Perikanan Tangkap di Perairan Umum Menurut Kecamatan dan Lokasi, 2022 <i>Production and Production Value of Inland Open Water Capture Fisheries by Subdistrict and Location, 2022</i> .....	276
5.6.3	Produksi dan Nilai Produksi Perikanan Budidaya Menurut Kecamatan dan Jenis Budidaya, 2022 <i>Production and Production Value of Aquaculture by Subdistrict and Type of</i>	

	Halaman Page
	279
5.6.4	286
5.6.5	288
5.6.6	289
5.6.7	294
<b>6.</b>	<b>295</b>
<b>6.1</b>	<b>301</b>
6.1	301
6.2	302
6.3	303
6.4	304
<b>7.</b>	<b>305</b>
<b>7.1</b>	<b>305</b>
7.1	

	Nonbintang Menurut Kabupaten/Kota di Provinsi Kepulauan Bangka Belitung Tahun 2022 <i>Number of Accommodations, Available Rooms and Beds in Non-Classified Hotel by Regency/Municipality in Bangka Belitung Province, 2022</i> .....	312
7.2	Jumlah Hotel/Akomodasi Menurut Kelas Akomodasi 2018-2022 <i>Number of Hotel and Accommodations by Accommodations Class, 2018-2022</i> .....	313
7.3	Jumlah Kamar Tersedia pada Hotel/Akomodasi menurut Kelas Akomodasi di Kabupaten Bangka Barat (kamar), 2018-2022 <i>Number of Rooms Available at Hotels / Accommodations by Accommodation Class in Bangka Barat Regency (room), 2018-2022</i> .....	314
7.4	Jumlah Tempat Tidur Tersedia pada Hotel/Akomodasi menurut Kelas Akomodasi di Kabupaten Bangka Barat (tempat tidur), 2018-2022 <i>Number of Bed Available at Hotels / Accommodations by Accommodation Class in Bangka Barat Regency (bed), 2018-2022</i> .....	315
7.5	Jumlah Rumah Makan/Restoran Menurut Kecamatan, 2022 <i>Number of Restaurants by Subdistrict, 2022</i> .....	316
<b>8.</b>	<b>TRANSPORTASI DAN KOMUNIKASI/TRANSPORTATION AND COMMUNICATION</b> .....	<b>317</b>
<b>8.1</b>	<b>TRANSPORTASI</b> <b>TRANSPORTATION</b> .....	<b>325</b>
8.1.1	Panjang Jalan Menurut Tingkat Kewenangan Pemerintahan di Kabupaten Bangka Barat (km), 2020-2022 <i>Length of Roads by Level of Government Authority in Bangka Barat Regency (km), 2020-2022</i> .....	325
8.1.2	Panjang Jalan Menurut Jenis Permukaan Jalan di Kabupaten Bangka Barat (km) tanpa Jalan Provinsi, 2020-2022 <i>Length of Roads by Type of Road Surface in Bangka Barat Regency (km), 2020-2022</i> .....	326
8.1.3	Panjang Jalan Menurut Kondisi Jalan di Kabupaten Bangka Barat (km) tanpa Jalan Provinsi, 2020-2022 <i>Length of Roads by Condition of Roads in Bangka Barat Regency (km), 2020-2022</i> .....	327
8.1.4	Panjang Jalan Menurut Kondisi Jalan dan Kecamatan di Kabupaten Bangka Barat (km) Tahun 2022 <i>Length of Roads by Condition of Roads and Subdistrict in Bangka Barat Regency (km), 2022</i> .....	328
8.1.5	Panjang Jalan Menurut Tipe Permukaan Jalan dan Kecamatan di Kabupaten	

	Bangka Barat (km) Tahun 2022 <i>Length of Roads by Type of Road Surface and Subdistrict in Bangka Barat Regency (km), 2022</i> .....	329
8.1.6	Panjang Jalan Kabupaten (km), 2012–2022 <i>Length of Regency Roads (km), 2012–2022</i> .....	330
8.1.7	Jumlah Kendaraan Bermotor Terdaftar Menurut Kabupaten/Kota dan Jenis Kendaraan (unit), 2020–2022 <i>Number of Registered Motor Vehicles by Regency/Municipality and Type of Motor Vehicles (units), 2020–2022</i> .....	331
<b>8.2</b>	<b>KOMUNIKASI COMMUNICATION</b> .....	<b>333</b>
8.2.1	Jumlah Kantor Pos Pembantu di Kabupaten Bangka Barat, 2018–2022 <i>Number of Post Offices Subsidiaries by Subdistrict in Bangka Barat Regency, 2018–2022</i> .....	333
<b>9.</b>	<b>PERBANKAN, KOPERASI, DAN HARGA-HARGA/BANKING, COOPERATIVE, AND PRICES</b> .....	<b>335</b>
9.1	Jumlah Koperasi, KUD, dan Anggota per Jenisnya di Kabupaten Bangka Barat, 2022 <i>Number of Cooperation, KUD, and Member by Type in Bangka Barat Regency, 2022</i> .....	342
9.2	Jumlah Koperasi, KUD, dan Anggota per Kecamatan di Kabupaten Bangka Barat, 2022 <i>Number of Cooperatives and KUD and Members by District in Bangka Barat Regency, 2022</i> .....	343
<b>10.</b>	<b>PENGELUARAN PENDUDUK/POPULATION EXPENDITURE</b> .....	<b>345</b>
10.2	Persentase Pengeluaran per Kapita Sebulan Menurut Kelompok Komodita di Kabupaten Bangka Barat, 2022 <i>Percentage of Monthly Expenditure per Capita by Commodity Group in Bangka Barat Regency, 2022</i> .....	351
10.1	Rata-rata Pengeluaran per Kapita Sebulan Menurut Kelompok Komoditas (rupiah) di Kabupaten Bangka Barat, 2021 dan 2022 <i>Monthly Average Expenditure per Capita by Commodity Group (rupiahs) in in Bangka Barat Regency, 2021 and 2022</i> .....	352
10.2	Persentase Pengeluaran per Kapita Sebulan Menurut Kelompok Komoditas di Kabupaten Bangka Barat 2021 dan 2022	



	Halaman Page
10.3	<i>Percentage of Monthly Expenditure per Capita by Commodity Group in Bangka Barat Regency, 2021 and 2022</i> ..... 353 Persentase Penduduk Menurut Golongan Pengeluaran Per Kapita Sebulan di Kabupaten Bangka Barat 2021 dan 2022
10.4	<i>Percentage of Population by Per Capita Spending Group a Month in Bangka Barat Regency, 2021 and 2022</i> ..... 354 Rata-rata Pengeluaran per Kapita Sebulan Makanan dan Bukan Makanan Menurut Kabupaten/Kota (rupiah), 2021 dan 2022
10.5	<i>Monthly Average of Food and Non-Food Expenditure per Capita in Rural Areas by Regency/Municipality (rupiahs), 2021 and 2022</i> ..... 355 Persentase Pengeluaran per Kapita Sebulan Makanan dan Bukan Makanan Menurut Kabupaten/Kota (rupiah), 2021 dan 2022
10.3	<i>Percentage of Monthly Food and Non-Food Expenditure per Capita in Urban Areas by Regency/Municipality, 2021 and 2022</i> ..... 356 Persentase Penduduk Usia 15 tahun ke Atas yang Merokok Tembakau di Kabupaten Bangka Barat 2021 dan 2022
	<i>Percentage of Population Aged 15 and Over Smoking Cigarettes in Bangka Barat Regency, 2021 and 2022</i> ..... 357
<b>11.</b>	<b>PERDAGANGAN/TRADE ..... 359</b>
11.1	Jumlah Usaha Mikro Perdagangan Menurut Kecamatan, 2022 <i>Number of Micro Industry by Subdistrict, 2022</i> ..... 364
11.1	Jumlah Sarana Perdagangan di Kabupaten Bangka Barat, 2022 <i>Number of Trading Facilities by Type of Facility in Bangka Barat Regency, 2022</i> ..... 366
11.2	Jumlah Pedagang di Pasar Tradisional Menurut Kecamatan di Kabupaten Bangka Barat, 2022 <i>Number of Seller of Traditional Market in Bangka Barat Regency, 2022</i> ..... 367
11.3	Jumlah Usaha Mikro Menurut Kecamatan di Kabupaten Bangka Barat, 2022 <i>Number of Micro Industry in Bangka Barat Regency, 2022</i> ..... 368
<b>12.</b>	<b>SISTEM NERACA REGIONAL/SYSTEM OF REGIONAL ACCOUNTS ..... 369</b>
12.1	Produk Domestik Regional Bruto Atas Dasar Harga Berlaku Menurut Lapangan Usaha (juta rupiah), 2017–2022 <i>Gross Regional Domestic Product at Current Market Prices by Industry (million rupiahs), 2017–2022</i> ..... 380
12.2	Produk Domestik Regional Bruto Atas Dasar Harga Konstan 2010 Menurut Lapangan Usaha (juta rupiah), 2017–2022

	Halaman Page
	382
12.3	384
12.4	386
12.5	388
12.6	390
12.7	392
12.8	393
12.9	394
12.10	395
12.11	396

<b>13.</b>	<b>PERBANDINGAN ANTAR KABUPATEN/KOTA/ REGENCY/MUNICIPAL COMPARISON .....</b>	<b>397</b>
13.1	Jumlah Penduduk Menurut Kabupaten/Kota di Provinsi Kepulauan Bangka Belitung (ribu), 2017–2022 <i>Population by Regency/Municipality in Kepulauan Bangka Belitung Province (thousand), 2017–2022 .....</i>	403
13.2	Laju Pertumbuhan Produk Domestik Regional Bruto Atas Dasar Harga Konstan 2010 Menurut Kabupaten/Kota di Provinsi Kepulauan Bangka Belitung (persen), 2017–2022 <i>Rate of Growth of Gross Regional Domestic Products at Constant 2010 Prices by Regency/Municipality in Kepulauan Bangka Belitung Province (percent), 2017–2022 .....</i>	404
13.3	Jumlah Penduduk Miskin Menurut Kabupaten/Kota di Provinsi Kepulauan Bangka Belitung (ribu), 2017–2022 <i>Number of Poor Population by Regency/Municipality in Kepulauan Bangka Belitung Province(thousand), 2017–2022 .....</i>	405
13.4	Indeks Pembangunan Manusia Menurut Kabupaten/Kota di Provinsi Kepulauan Bangka Belitung, 2017–2022 <i>Human Development Index by Regency/Municipality in Kepulauan Bangka Belitung Province , 2017–2022 .....</i>	406
13.5	Produk Domestik Regional Bruto Atas Dasar Harga Berlaku Menurut Kabupaten/Kota di Provinsi Kepulauan Bangka Belitung (juta rupiah), 2017–2022 <i>Gross Regional Domestic Products at Current Market Prices by Regency/ Municipality in Kepulauan Bangka Belitung Province (million rupiah), 2017–2022 .....</i>	407
13.6	Produk Domestik Regional Bruto Atas Dasar Harga Konstan 2010 Menurut Kabupaten/Kota di Provinsi Kepulauan Bangka Belitung (milliar rupiah), 2017–2022 <i>Gross Regional Domestic Products at Constant 2010 Prices by Regency/ Municipality in Kepulauan Bangka Belitung Province (billions rupiah), 2017–2022.....</i>	408
13.7	Distribusi Produk Domestik Regional Bruto Atas Dasar Harga Berlaku Menurut Kabupaten/Kota di Provinsi Kepulauan Bangka Belitung (persen), 2017–2022 <i>Gross Regional Domestic Products Distribution at Current Market Prices by Regency/Municipality in Kepulauan Bangka Belitung Province (percent), 2017–2022 .....</i>	409

13.8	Rata-Rata Lama Sekolah (RLS) Menurut Kabupaten/Kota di Provinsi Kepulauan Bangka Belitung (tahun), 2017–2022 <i>Mean Years of Schoolinf (MYS) by Regency/Municipality in Kepulauan Bangka Belitung Province (year), 2017–2022 .....</i>	410
13.9	Angka Harapan Hidup Menurut Kabupaten/Kota di Provinsi Kepulauan Bangka Belitung, 2017–2022 <i>Life Expectancy by Regency/Municipality in Kepulauan Bangka Belitung Province, 2017–2022.....</i>	412
13.10	Tingkat Partisipasi Angkatan Kerja (TPAK) Menurut Kabupaten/Kota di Provinsi Kepulauan Bangka Belitung (persen), 2017–2022 <i>Labor Force Participation Rate by Regency/Municipality in Kepulauan Bangka Belitung Province, 2017–2022 .....</i>	412
13.11	Tingkat Pengangguran Terbuka (TPT) Menurut Kabupaten/Kota di Provinsi Kepulauan Bangka Belitung (persen), 2017–2022 <i>Open Unemployment Rate (OURs) by Regency/Municipality in Kepulauan Bangka Belitung Province (percen), 2017–2022 .....</i>	413
13.12	Produk Domestik Regional Bruto per Kapita Atas Dasar Harga Berlaku Menurut Kabupaten/Kota (ribu rupiah), 2017–2022 <i>Per Capita Gross Regional Domestic Product at Current Market Prices by Regency/Municipality (thousand rupiahs), 2017–2022.....</i>	414
13.13	Produk Domestik Regional Bruto per Kapita Atas Dasar Harga Konstan 2010 Menurut Kabupaten/Kota (ribu rupiah), 2017–2022 <i>Per Capita Gross Regional Domestic Product at 2010 Constant Market Prices by Regency/Municipality (thousand rupiahs), 2017–2022.....</i>	415
13.14	Laju Pertumbuhan Produk Domestik Regional Bruto Atas Dasar Harga Konstan 2010 Menurut Kabupaten/Kota (persen), 2017–2022 <i>Growth Rate of Gross Regional Domestic Product at 2010 Constant Market Prices by Regency/Municipality (percent), 2017–2022.....</i>	416

## DAFTAR GAMBAR/LIST OF FIGURES

		Halaman Page
1.1	Persentase Luas Daerah Menurut Kecamatan di Kabupaten Bangka Barat Tahun 2022 <i>Area Percentage of Subdistrict in Bangka Barat Regency (%), 2022</i> .....	7
1.2	Ketinggian Permukaan Per Kecamatan di Kabupaten Bangka Barat Tahun 2022 <i>Altitude of Subdistricts in Bangka Barat Regency, 2022</i> .....	8
2.1	Jumlah PNS menurut Pendidikan, 2022 <i>Number of Civil Servants by Education Level, 2022</i> .....	25
2.2	Jumlah Desa menurut Kecamatan, 2022 <i>Number of Village by Subdistrict, 2022</i> .....	26
3.1	Jumlah Penduduk menurut Kecamatan, 2022 <i>Total Population by Subdistrict, 2022</i> .....	55
3.2	Kepadatan Penduduk Menurut Kecamatan, 2022 <i>Population Density by Subdistrict, 2022</i> .....	56
4.1	Jumlah Sekolah Dasar (SD) di Menurut Kecamatan di Kabupaten Bangka Barat, 2021/2022 dan 2022/2023 <i>Number of Primary Schools by Subdistrict in Bangka Barat Regency, 2021/2022 and 2022/2023</i> .....	95
4.2	Jumlah Murid SD di Menurut Kecamatan di Kabupaten Bangka Barat, 2021/2022 dan 2022/2023 <i>Number of Primary Schools by Subdistrict in Bangka Barat Regency, 2021/2022 and 2022/2023</i> .....	96
5.1	Jumlah Populasi Sapi Potong menurut Kecamatan, 2022 <i>Total of Beef Cattle by Subdistrict, 2022</i> .....	205
5.2	Jumlah Populasi Ayam Potong menurut Kecamatan, 2022 <i>Total of Broiler by Subdistrict, 2022</i> .....	206
6.1	Jumlah Pelanggan PT. PLN Muntok Berdasarkan Kategori di Kabupaten Bangka Barat, 2022 <i>Number of Costumers by Categories in Bangka Barat Regency, 2022</i> .....	300
7.1	Jumlah Hotel Non Bintang di Kabupaten Bangka Barat, 2018-2022 <i>Total of Hotel Non-Classified in Bangka Barat Regency, 2018-2022</i> .....	310
7.2	Jumlah Kamar Hotel di Kabupaten Bangka Barat, 2018-2022 (unit) <i>Number of Hotel Room in Bangka Barat Regency, 2018-2022 (units)</i> .....	311
8.1	Panjang Jalan (KM) di Kabupaten Bangka Barat Tahun 2012-2022 <i>Road Lengths (KM) in Bangka Barat Regency,2012-2022</i> .....	323

8.2	Jumlah Kendaraan Tiap Kecamatan Di Kabupaten Bangka Barat Tahun 2022 <i>Numbers of Vehicles by Subdistrict in Bangka Barat Regency, 2022</i> .....	324
9.1	Jumlah Koperasi dan KUD di Kabupaten Bangka Barat Tahun 2017-2022 <i>Number of Cooperatives and KUD in Bangka Barat Regency, 2017-2022</i> .....	340
9.2	Jumlah Koperasi Tanpa KUD di Kabupaten Bangka Barat, 2022 <i>Number of Cooperatives without KUD in Bangka Barat Regency, 2022</i> .....	341
10.1	Rata-rata Pengeluaran per Kapita Sebulan Menurut Komoditas (rupiah) di Kabupaten Bangka Barat, 2022 <i>Monthly Average Expenditure per Capita by Commodity (rupiahs) in in Bangka Barat Regency, 2022</i> .....	350
10.2	Persentase Pengeluaran per Kapita Sebulan Menurut Komoditas di Kabupaten Bangka Barat, 2022 <i>Monthly Percentage Expenditure per Capita by Commodity in in Bangka Barat Regency, 2022</i> .....	351
11.1	Jumlah Usaha Mikro Perdagangan Menurut Kecamatan, 2022 <i>Number of Micro Industry by Subdistrict, 2022</i> .....	364
11.2	Jumlah Pedagang di Pasar Tradisional menurut Kecamatan, 2022 <i>Number of Seller of Traditional Market by Subdistrict, 2022</i> .....	365
12.1	PDRB ADHB Kabupaten Bangka Barat, 2017-2022 (juta rupiah) <i>GRDP at Current market Price, 2017-2022 (millions rupiah)</i> .....	379
13.1	Perbandingan IPM Menurut Kabupaten/Kota, 2022 <i>Comparisons of HDI by Regency/Municipality, 2022</i> .....	403
13.2	Perbandingan Jumlah Penduduk Miskin Menurut Kabupaten/Kota, 2022 <i>Comparisons of Number of Poor Population by Regency/Municipality, 2022</i> ....	404

## PENJELASAN UMUM/EXPLANATORY NOTES

Tanda-tanda, satuan-satuan, dan lain-lainnya yang digunakan dalam publikasi ini adalah sebagai berikut:

*Symbols, measurement units, and acronyms which are used in this publication, are as follows:*

### 1. TANDA-TANDA/SYMBOLS

Data tidak tersedia/Data not available .....	: ...
Tidak ada atau nol /Null or zero .....	: -
Data dapat diabaikan/Data negligible .....	: 0
Tanda decimal/Decimal point .....	: ,
Data tidak dapat ditampilkan/Not applicable .....	: NA
Angka estimasi/Estimated figures .....	: e
Angka diperbaiki/Revised figures .....	: r
Angka sementara/Preliminary figures .....	: x
Angka sangat sementara/Very preliminary figures .....	: xx
Angka sangat sangat sementara/Very very preliminary figures .....	: xxx

### 2. SATUAN/UNITS

barel/barrel .....	: 158,99 liter/litres = 1/6,2898 m <sup>3</sup>
hektar (ha)/hectare (ha) .....	: 10 000 m <sup>2</sup>
kilometer (km)/kilometres (km) .....	: 1 000 meter/meters (m)
knot/knot .....	: 1,8523 km/jam (km/hour)
kuintal/quintal .....	: 100 kg
KWh .....	: 1 000 Watt hour
MWh .....	: 1 000 KWh
liter (untuk beras)/litre (for rice) .....	: 0,80 kg
MMSCF .....	: 1/35,3 m <sup>3</sup>
metrik ton (m.ton)/metric ton (m. ton) .....	: 0,98421 long ton = 1 000 kg
ons/ounce .....	: 28,31 gram/grams
ton .....	: 1 000 kg

Satuan lain: buah, dus, butir, helai/lembar, kaleng, batang, pulsa, ton kilometer (ton-km), jam, menit, persen (%).

*Other units: unit, pack, pieces, sheet, tin, pulse, ton-kilometres(ton-km), hour, minute, percent (%).*

Perbedaan angka di belakang koma disebabkan oleh pembulatan angka.

*The difference in decimal numbers is caused by rounding.*

## DAFTAR SINGKATAN/ LIST OF ABBREVIATIONS

SI	: Stasiun Iklim
SIMPK	: Stasiun Meteorologi Pertanian Khusus
t.t	: Tempat tidur
BCG	: Bacillus Calmette Guerin
DPT	: Difteri, Pertusis, Tetanus
TT	: Tetanus Toxoid
IOT	: Industri Obat Tradisional/ <i>Traditional Medicine Industry</i>
IKOT	: Industri Kecil Obat Tradisional/ <i>Traditional Medicine Small</i>
Alkes	: Alat kesehatan/ <i>Health Kits</i>
PKRT	: Perbekalan Kesehatan Rumah tangga/ <i>Household Health Logistics</i>
Kompl	: Komplemen/ <i>Complement</i>
IRTP	: Industri Pangan Produksi Rumah Tangga/ <i>Foods Home Industry</i>
PBF	: Pedagang Besar Farmasi/ <i>Pharmacy Whole-seller</i>
GFK	: Gudang Farmasi Kab/Kota/Regency/ <i>Municipality Pharmacy Warehouse</i>
RB	: Rumah Bersalin/ <i>Delivery House</i>
Pustu	: Puskesmas pembantu/ <i>Auxiliary Public Health Center</i>
BP	: Balai Pengobatan/ <i>Polyclinic</i>
TPS	: Tempat Pembuangan Sementara / <i>landfill</i>
Jamkesmas	: Jaminan kesehatan masyarakat miskin/ <i>Poor public health insurance</i>
PJKMU	: Program Jaminan Kesehatan Masyarakat Umum
SIUP	: Surat Ijin Usaha Perdagangan/ <i>Trading Permission Letter</i>
TDP	: Tanda Daftar Perusahaan/ <i>Company Registration Identity</i>
API	: Angka Pengenal Importir/ <i>Importer's Identity Number</i>



## Statistik Kunci, 2020–2022 Key Statistics, 2020–2022

Rincian/Description	Satuan/Unit	2020	2021	2022
(1)	(2)	(3)	(4)	(5)
<b>SOSIAL/SOCIAL</b>				
Penduduk <sup>1</sup> /Population <sup>1</sup>	ribu/thousand	204,61	206,78	209,78
Laju Pertumbuhan Penduduk <sup>1</sup> /Population Growth <sup>1</sup>	%	2,73	0,796	2,68
Harapan Lama Sekolah-HLS/Estimated Years School-EYS <sup>1</sup>	tahun/years	11,53	11,70	11,72
Angka Harapan Hidup <sup>1-e</sup> /Life Expectancy Rate <sup>1</sup>	tahun/years	70,06	70,08	70,25
Angka Melek Huruf Usia 15+/Literacy Rate Aged 15+	%	97,56	98,26	
Tingkat Partisipasi Angkatan Kerja -TPAK <sup>2</sup> Labour Force Participation Rate-LFPR <sup>2</sup>	%	65,76	65,98	70,23
Tingkat Pengangguran Terbuka-TPT <sup>2</sup> Unemployment Rate-UR <sup>2</sup>	%	4,12	3,83	4,86
Penduduk Miskin <sup>3</sup> /Poor People <sup>4</sup>	ribu/thousand	5,8	5,85	5,3
Persentase Penduduk Miskin <sup>4</sup> Percentage of Poor People <sup>4</sup>	%	2,70	2,75	2,46
Indeks Pembangunan Manusia-IPM <sup>5</sup> Human Development Index <sup>5</sup>	–	69,08	69,60	70,12
Indeks Kedalaman Kemiskinan Poverty Gap Index	–	0,23	0,25	0,27
Indeks Keparahan Kemiskinan Poverty Severity Index	–	0,04	0,04	0,06
<b>EKONOMI/ECONOMIC</b>				
Produk Domestik Regional Bruto (PDB) Harga Berlaku <sup>6</sup> Gross Domestic Regional Bruto (GDRP) at Current Price <sup>6</sup>	triliun rupiah trillion rupiahs	13,41	15,43	16,75
Laju Pertumbuhan Ekonomi <sup>8</sup> /Economic Growth <sup>7</sup>	%	-5,35	0,20	2,01
PDRB Per Kapita Harga Berlaku <sup>6,8</sup> Per Capita of GDRP at Current Price <sup>6,8</sup>	juta rupiah million rupiahs	65 720,94	74 688,01	80 031,70
Inflasi/Inflation (y-o-y)	%	...	...	...
Wisatawan Asing/Foreign Tourists	juta/million	...	...	...

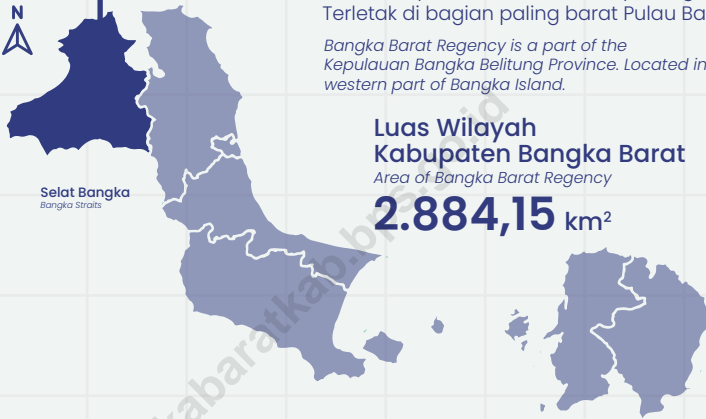
- Catatan/Notes: <sup>1</sup> Data 2006–2009: berdasarkan hasil SUPAS 2005; mulai 2010: Hasil proyeksi penduduk Indonesia 2010–2035 (pertengahan tahun/Juni)/Data in 2006–2009: based on SUPAS 2005; since 2010: The result of Indonesia population projection 2010–2035 (mid year/June)
- <sup>2</sup> Kondisi Agustus/Condition at August
- <sup>3</sup> Menggunakan penimbang hasil proyeksi penduduk tahun 2010–2035/Weighted by the 2010–2035 population projection
- <sup>4</sup> Kondisi Maret/Condition at March
- <sup>5</sup> Sejak tahun 2010, IPM dihitung dengan metode baru. Komponen IPM metode baru adalah angka harapan hidup saat lahir, harapan lama sekolah, rata-rata lama sekolah, dan pengeluaran per kapita/Since 2010, HDI was calculated using new method. New HDI component are life expectancy at birth, expected years of schooling, means years of schooling, and expenditure per capita
- <sup>6</sup> Mulai tahun 2010 mengadopsi System of National Account 2008 (SNA 2008)/Since 2010 is in line with System of National Account 2008 (SNA 2008)
- <sup>7</sup> Sebelum 2011 menggunakan tahun dasar 2000 (2000=100), mulai 2011 menggunakan tahun dasar 2010 (2010=100)/Before 2011 using 2000 base year (2000=100), since 2011 using 2010 base year (2010=100)
- <sup>8</sup> Mulai 2010 proyeksi penduduk berdasarkan hasil SP2010/Since 2010 population projection based on SP2010
- <sup>9</sup> IHK 82 kota (2012 = 100)/CPI 82 cities (2012 = 100)
- <sup>10</sup> Mulai 2010: menggunakan SBI 9 bulan/Since 2010: using SBI 9 month

## Kabupaten Bangka Barat

Regency

Kabupaten Bangka Barat merupakan salah satu kabupaten dari Provinsi Kep. Bangka Belitung. Terletak di bagian paling barat Pulau Bangka.

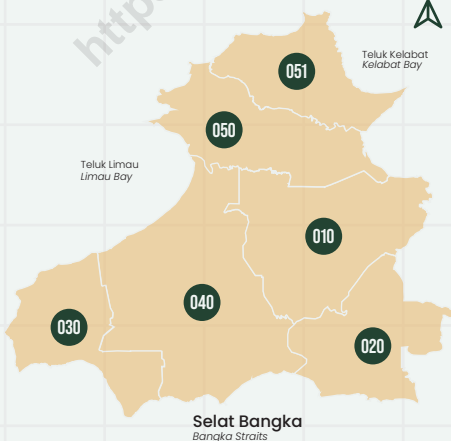
*Bangka Barat Regency is a part of the Kepulauan Bangka Belitung Province. Located in the western part of Bangka Island.*



Luas Wilayah  
Kabupaten Bangka Barat  
Area of Bangka Barat Regency  
**2.884,15 km<sup>2</sup>**

## Wilayah Kerja Kecamatan Se-Bangka Barat

All-Subdistricts In Bangka Barat Regency



010

Kecamatan  
Kelapa

Subdistrict  
Luas/Area 573,80 km<sup>2</sup>

020

Kecamatan  
Tempilang

Subdistrict  
Luas/Area 461,02 km<sup>2</sup>

030

Kecamatan  
Mentok

Subdistrict  
Luas/Area 505,94 km<sup>2</sup>

040

Kecamatan  
Simpang Teritip

Subdistrict  
Luas/Area 637,35 km<sup>2</sup>

050

Kecamatan  
Jebus

Subdistrict  
Luas/Area 351,93 km<sup>2</sup>

051

Kecamatan  
Parittiga

Subdistrict  
Luas/Area 354,11 km<sup>2</sup>



**PENJELASAN TEKNIS**

1. Letak astronomis adalah letak suatu pada muka bumi yang didefinisikan dengan dari posisi garis lintang dan garis bujur. Garis lintang adalah koordinat geografis yang menunjukkan posisi utara-selatan sebuah titik di permukaan bumi sedangkan garis bujur adalah menunjukkan posisi timur-barat.
2. Letak geografis adalah posisi keberadaan sebuah wilayah berdasarkan letak dan bentuknya dimuka bumi. Letak geografis menunjukkan batas-batas wilayah dan berkaitan dengan fitur geografis fisik (seperti benua, pegunungan, laut, samudera, sungai, dan danau)
3. Iklim merupakan peluang statistik berbagai keadaan atmosfer anantara lain suhu, tekanan, angin, kelembaban yang terjadi di suatu daerah selama kurun waktu yang panjang dengan penyelidikan dalam waktu yang lama minimalnya 30 tahun dan meliputi wilayah yang luas.

**TECHNICAL NOTES**

1. *Astronomical location is a location on the face of the earth which is defined by the position of latitude and longitude. Latitude is geographic coordinates indicating the north-south position of a point on the earth's surface while longitude is an east-west position.*
2. *Geographical location is the position of the existence of an area based on its location and shape on earth. Geographical location indicates the boundaries of an area and is related to physical geographic features (such as continents, mountains, seas, oceans, rivers, and lakes)*
3. *Climate is a statistical opportunity for various atmospheric conditions including temperature, pressure, wind, humidity that occur in an area over a long period of time with a long investigation of at least 30 years and covering a large area.*

**ULASAN****DESCRIPTION****1.1 Letak Geografi dan Luas Wilayah**

Secara geografis, Kabupaten Bangka Barat terletak pada 105<sup>o</sup> sampai 106<sup>o</sup> bujur timur dan 1<sup>o</sup> sampai 2<sup>o</sup> lintang selatan. Daerah ini terletak di bagian barat Pulau Bangka dengan batas-batas wilayah sebagai berikut:

- Sebelah Barat : Selat Bangka
- Sebelah Timur : Kab Bangka
- Sebelah Utara : Laut Natuna
- Sebelah Selatan : Selat Bangka

Kabupaten Bangka Barat merupakan daerah yang strategis ditinjau dari sudut geografisnya. Hal ini dikarenakan posisi Kabupaten Bangka Barat dekat dengan Pulau Sumatera sehingga menjadi pintu gerbang masuknya barang dan penumpang dari Pulau Sumatera yang melewati laut.

Seluruh wilayah daratan Kabupaten Bangka Barat berada di Pulau Bangka dengan total luas wilayah lebih kurang 2.884,15 km<sup>2</sup> atau 288.415 Ha. Wilayah daratan terbagi dalam enam kecamatan, yaitu Kecamatan Kelapa dengan luas wilayah 573,80 km<sup>2</sup>, Kecamatan Tempilang dengan luas wilayah 461,02 km<sup>2</sup>, Kecamatan Muntok dengan luas wilayah 505,94 km<sup>2</sup>, Kecamatan Simpang Teritip dengan luas wilayah 637,35 km<sup>2</sup>, Kecamatan Jebus dengan luas wilayah 351,93 km<sup>2</sup>

**1.1 Geographical Location and Area**

*Geographically, Bangka Barat Regency is located between 105<sup>o</sup> to 106<sup>o</sup> East Longitude and 1<sup>o</sup> to 2<sup>o</sup> South Latitude. This area is located in west part of Bangka Island with the borders:*

- *Western : Bangka Strait*
- *Eastern : Bangka Regency*
- *Northern : Natuna Sea*
- *Southern : Bangka Strait*

*Bangka Barat Regency is a strategic area in terms of geography. It's because the position of Bangka Barat Regency near with Sumatera Island, which became the entry gate of goods and passengers from the Sumatera Island that passes through the sea.*

*The entire land area Bangka Barat Regency in Bangka Island with a total area 2,884.15 sq.km or approximately 288,415 Ha. Land area is divided into six district. Those are Kelapa District with an area of 573.80 sq.km, Tempilang District with an area of 461.02 sq.km, Muntok District with an area of 505.94 sq.km, Simpang Teritip District with an area of 637.35 sq.km, Jebus District with an area of 351.93 sq.km and Parittiga District with an area of 354.11 sq. km.*

dan Kecamatan Parittiga dengan luas wilayah 354,11 km<sup>2</sup>.

Kecamatan Simpang Teritip merupakan kecamatan dengan luas wilayah terbesar dengan persentase sebesar 22,10 persen sementara kecamatan dengan luas wilayah terkecil adalah Kecamatan Jebus dengan persentase sebesar 12,20 persen.

## 1.2 Keadaan Alam

Tanah di daerah Kabupaten Bangka Barat mempunyai PH rata-rata di bawah 5, didalamnya mengandung mineral biji timah dan bahan galian lainnya seperti: Pasir Kwarsa, Kaolin, Batu Gunung dan lain-lain. Bentuk dan keadaan tanahnya adalah sebagai berikut:

- 4 persen berbukit seperti Bukit Menumbing dengan ketinggian sekitar 445 meter dan lain-lain. Jenis tanah perbukitan tersebut adalah Komplek Podsolik Coklat Kekuning-kuningan dan Litosol berasal dari Batu Plutonik Masam.
- 51 persen berombak dan bergelombang, tanahnya berjenis Asosiasi Podsolik Coklat Kekuning-kuningan dengan bahan induk Komplek Batu pasir Kwarsit dan Batuan Plutonik Masam.
- 20 persen lembah/datar sampai berombak, jenis

*Simpang Teritip District is the largest district area in Bangka Barat Regency with the percentage reached 22.10 percent, while the district has the smallest area is the Jebus District with percentage of 12.20 percent.*

## 1.2 Nature Features

*Land features in Bangka Barat Regency has average acid degree under 5, that contain tin and another mining material such as: quartz, caoline, mountain stone, etc. Form and land feature such as:*

- *4 percent hill such as Menumbing Hill with high 445 meter etc. Land type of hill is Podsollic Brown and Yellowish, Litosol that formed by Acid Plutonic Stone.*
- *51 percent wavy and bumpy, land type is Brown and Yellowish Podsollic Association, formed by quartz and Acid Plutonic Stone.*
- *20 percent flat to wavy valley, land type is Podsollic that formed*

tanahnya asosiasi Podsolik berasal dari Komplek Batu Pasir dan Kwarsit.

- 25 persen rawa dan bencah/ datar dengan jenis tanahnya Asosiasi Alluvial Hedromotif dan Glei Humus serta Regosol Kelabu Muda berasal dari endapan pasir dan tanah liat.

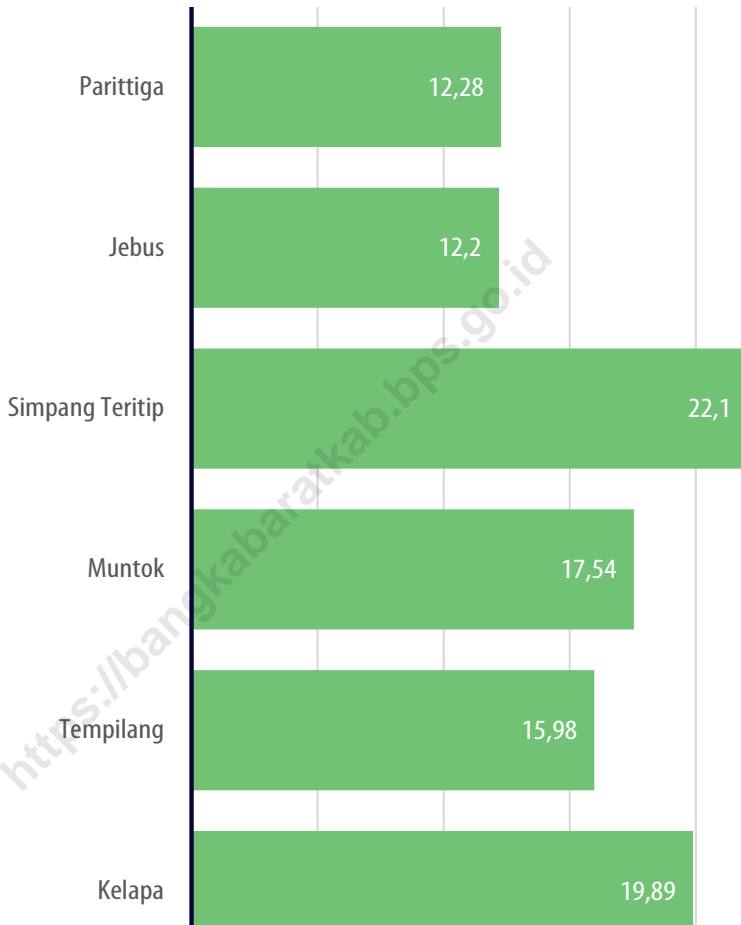
*by Sand Stone and Quartz.*

- *25 percent swamp and flat, land type is Hedromotive Alluvial Association, Glei Topsoil and Grey Regosol that formed by sand sediment and clay.*

<https://bangkabaratkab.bps.go.id>

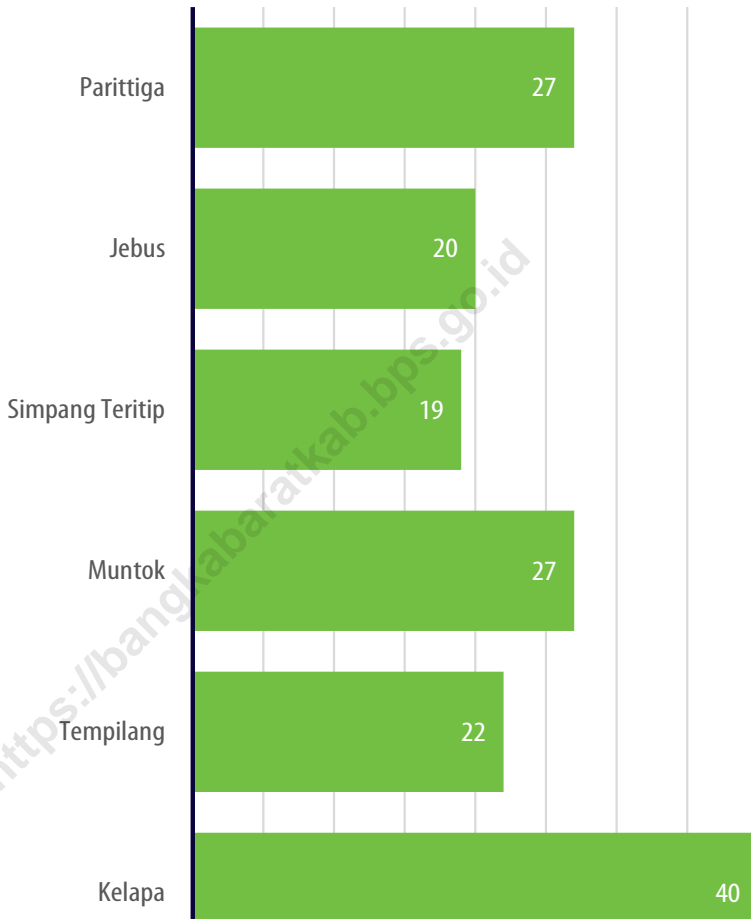


**Gambar 1.1** **Persentase Luas Daerah Menurut Kecamatan di Kabupaten Bangka Barat Tahun 2022**  
**Area Percentage of Subdistrict in Bangka Barat Regency (%), 2022**



Sumber/Source : Berdasarkan Peraturan Menteri Dalam Negeri No. 66 Tahun 2011 tanggal 28 Desember 2011  
 Based on Minister Of Home Affairs Regulation No 66/2011, December 28, 2011

**Gambar 1.2** Ketinggian Permukaan Per Kecamatan di Kabupaten Bangka Barat Tahun 2022  
**Figures 1.2** Altitude of Subdistricts in Bangka Barat Regency, 2022



Catatan/Note: <sup>1</sup> Berdasarkan Peraturan Menteri Dalam Negeri Nomor 137 Tahun 2017 tanggal 29 Desember 2017/*Based on Minister of Home Affairs Regulation Number 137/2017, December 29, 2017*

<sup>2</sup> Berdasarkan informasi Kementerian Dalam Negeri Tahun 2018/*Based on information from Ministry of Home Affairs, 2018*

Sumber/Source: Biro Pemerintahan Kabupaten Bangka Barat/*Bangka Barat Regency Government Bureau*

## 1.1 KEADAAN GEOGRAFI GEOGRAPHY CONDITION

**Tabel** 1.1.1 **Luas Daerah dan Jumlah Pulau Menurut Kecamatan, 2022**  
**Table** 1.1.1 **Total Area and Number of Islands by Subdistrict, 2022**

Kecamatan Subdistrict	Ibukota Kecamatan Capital of Subdistrict	Luas <sup>1</sup> Total Area <sup>1</sup> (km <sup>2</sup> /sq.km)	Persentase terhadap Luas Kabupaten Percentage to Subdistrict's Area
(1)	(2)	(3)	(4)
Kelapa	Kelurahan Kelapa	573,80	19,89
Tempilang	Desa Tempilang	461,02	15,98
Muntok	Kelurahan Tanjung	505,94	17,54
Simpang Teritip	Desa Pelangas	637,35	22,10
Jebus	Desa Jebus	351,93	12,20
Parittiga	Desa Puput	354,11	12,28
<b>Bangka Barat</b>	<b>Kota Mentok</b>	<b>2 884,15</b>	<b>100,00</b>

Lanjutan Tabel/Continued Table 1.1.1

Kecamatan Subdistrict	Jumlah Pulau <sup>2</sup> Number of Islands <sup>2</sup>	Tinggi Wilayah (mdpl) Altitude (m a.s.l)	Jarak ke Ibukota Distance to the Capital
(1)	(5)	(6)	(7)
Kelapa	0	40	72,3
Tempilang	3	22	100
Muntok	0	27	0
Simpang Teritip	1	19	36,4
Jebus	18	20	59,8
Parittiga	72	27	99,3
<b>Bangka Barat</b>	<b>94</b>	<b>27</b>	<b>-</b>

Catatan/Note: <sup>1</sup> Berdasarkan Peraturan Menteri Dalam Negeri Nomor 137 Tahun 2017 tanggal 29 Desember 2017/*Based on Minister of Home Affairs Regulation Number 137/2017, December 29, 2017*

<sup>2</sup> Berdasarkan informasi Kementerian Dalam Negeri Tahun 2018/*Based on information from Ministry of Home Affairs, 2018*

Sumber/Source: Biro Pemerintahan Kabupaten Bangka Barat/*Bangka Barat Regency Government Bureau*

**Tabel**  
**Table****1.1.2****POSISI DAN TINGGI WILAYAH MENURUT KECAMATAN DI KABUPATEN BANGKA BARAT, 2022**  
**AREA POSITION AND ALTITUDES BY DISTRICT IN BANGKA BARAT REGENCY, 2022**

Kecamatan Subdistrict	Bujur Longitude	Lintang Latitude	Tinggi Wilayah (mdpl) Altitude (m a.s.l)
(1)	(2)	(3)	(4)
Kelapa	105°14'18,15"	2°01'25,88"	40 MSL
Tempilang	105°24'45,02"	1°57'31,42"	22 MSL
Muntok	105°31'24,61"	1°39'41,02"	27 MSL
Simpang Teritip	105°38'43,14"	1°53'07,37"	19 MSL
Jebus	105°39'43,40"	2°01'31,35"	20 MSL
Parittiga	105°30'58,37"	1°38'00,98"	27 MSL
<b>Bangka Barat</b>	Kota Mentok	2 884,15	27 MSL

**Tabel** 1.1.3  
**Table**

**Jarak Antar Kota di Pulau Bangka, 2022**  
**Distance Between Selected Cities in Bangka Island, 2022**

	Muntok	Jebus	Belinyu	Sungailiat	Baturusa	Pangkalpinang	Sungaiselan	Koba	Payung	Toboali	Kelapa	Tempilang	Sp. Tempilang	Parit 3 Jebus	Mayang
Muntok		64	118	104(4)	139	138	176	196	234	264	74	108	77	78	23
Jebus	64		45	110	109	108	145	166	284	233	48	79	48	14	42
Belinyu	118	45		54	75	87(9)	125(9)	145(9)	165	212(9)	44(2)	72(9)	41	102	96
Sungailiat	104(4)	110	54		21	33	70	90	111	158	66	72(4)	60(4)	124	118
Baturusa	139	109	75	21		12	50	70	90(7)	137	65(11)	71(11)	153(11)	123(11)	117
Pangkalpinang	138	108	87(9)	33	12		38	58	78(7)	125(8)	164	70(10)	60	122	116
Sungaiselan	176	145	125(9)	70	50	38		36(3)	63	124(5)	102	107	97	145	153
Koba	196	166	145(9)	90	70	58	36(3)		38	67	122	127	118	180	173
Payung	234	284	165	111	90(7)	78(7)	63	38		80(5)	142(7)	148(7)	138	200	194
Toboali	264	233	212(9)	158	137	125(8)	124(5)	67	80(5)		189	195	135	247	141
Kelapa	74	48	44(2)	66	65(11)	164	102	122	142(7)	189		34	3	58	52
Tempilang	108	79	72(9)	72(4)	71(11)	70(10)	107	127	148(7)	195	34		31	92	86
Sp. Tempilang	77	48	41	60(4)	153(11)	60	97	118	138	135	3	31		61	55
Parit 3 Jebus	78	14	102	124	123(11)	122	145	180	200	247	58	92	61		56
Mayang	23	42	96	118	117	116	153	173	194	141	52	86	55	56	

## 1.2 IKLIM CLIMATE

**Tabel**  
**Table**

1.2.1

**Pengamatan Unsur Iklim di Stasiun Pengamatan Badan Meteorologi  
Klimatologi dan Geofisika (BMKG), 2022**  
*Observation of Climate Elements at the Meteorology, Climatology and  
Geophysics Agen Station , 2022*

Suhu/Temperature			
Bulan Month	Minimum Minimum	Rata-rata Average	Maksimum Maximum
(1)	(2)	(3)	(4)
Januari/January	22,0	26,1	33,2
Februari/February	22,8	26,5	34,2
Maret/March	22,6	26,5	33,6
April/April	22,9	27,2	35,0
Mei/May	23,4	27,8	33,6
Juni/June	23,0	27,6	33,6
Juli/July	21,6	27,4	33,2
Agustus/August	23,4	27,1	33,0
September/September	22,8	27,4	34,6
Oktober/October	22,2	27,5	33,9
November/November	20,8	26,4	33,4
Desember/December	22,3	26,2	33,1

Sumber/Source: Badan Meteorologi, Klimatologi, dan Geofisika Provinsi Kepulauan Bangka Belitung/*Meteorology, Climatology, and Geophysics Agency of Kepulauan Bangka Belitung Province*

Lanjutan Tabel/*Continued Table 1.2.1*

Bulan Month	Kelembaban/Humidity		
	Minimum Minimum	Rata-rata Average	Maksimum Maximum
(1)	(6)	(7)	(8)
Januari/January	57,0	88,4	99,0
Februari/February	54,0	84,1	98,0
Maret/March	58,0	87,2	98,0
April/April	39,0	85,4	99,0
Mei/May	59,0	86,0	98,0
Juni/June	54,0	86,1	99,0
Juli/July	56,0	83,6	100,0
Agustus/August	59,0	85,8	98,0
September/September	48,0	85,7	100,0
Oktober/October	56,0	86,5	100,0
November/November	50,0	90,3	100,0
Desember/December	62,0	92,4	100,0

Sumber/Source: Badan Meteorologi, Klimatologi, dan Geofisika Provinsi Kepulauan Bangka Belitung/*Meteorology, Climatology, and Geophysics Agency of Kepulauan Bangka Belitung Province*



Lanjutan Tabel/Continued Table 1.2.1

Bulan Month	Kecepatan Angin/Wind Velocity		
	Minimum Minimum	Rata-rata Average	Maksimum Maximum
(1)	(9)	(10)	(11)
Januari/January	Calm	4,7	16,0
Februari/February	Calm	5,8	16,0
Maret/March	Calm	4,0	16,0
April/April	Calm	3,9	13,0
Mei/May	Calm	4,4	15,0
Juni/June	Calm	4,4	12,0
Juli/July	Calm	5,6	15,0
Agustus/August	Calm	5,4	20,0
September/September	Calm	5,0	14,0
Oktober/October	Calm	4,0	15,0
November/November	Calm	3,1	13,0
Desember/December	Calm	3,4	16,0

Catatan/Note : Calm adalah kecepatan angin mendekati nol/Calm is wind velocity close to zero

Sumber/Source: Badan Meteorologi, Klimatologi, dan Geofisika Provinsi Kepulauan Bangka Belitung/Meteorology, Climatology, and Geophysics Agency of Kepulauan Bangka Belitung Province

Lanjutan Tabel/*Continued Table 1.2.1*

Tekanan Udara/ <i>Atmospheric Pressure</i>			
Bulan <i>Month</i>	Minimum <i>Minimum</i>	Rata-rata <i>Average</i>	Maksimum <i>Maximum</i>
(1)	(12)	(13)	(14)
Januari/January	1000,5	1005,1	1008,2
Februari/February	1000,5	1005,9	1009,4
Maret/March	999,9	1005,3	1009,4
April/April	1000,4	1005,8	1010,0
Mei/May	1000,8	1004,6	1008,1
Juni/June	1001,3	1006,3	1010,5
Juli/July	1002,0	1006,3	1009,7
Agustus/August	1001,9	1006,4	1010,4
September/September	1001,9	1005,6	1009,0
Oktober/October	1000,0	1005,4	1011,2
November/November	999,5	1004,5	1009,3
Desember/December	1001,6	1006,0	1010,0

Sumber/*Source*: Badan Meteorologi, Klimatologi, dan Geofisika Provinsi Kepulauan Bangka Belitung/*Meteorology, Climatology, and Geophysics Agency of Kepulauan Bangka Belitung Province*

Lanjutan Tabel/Continued Table 1.2.1

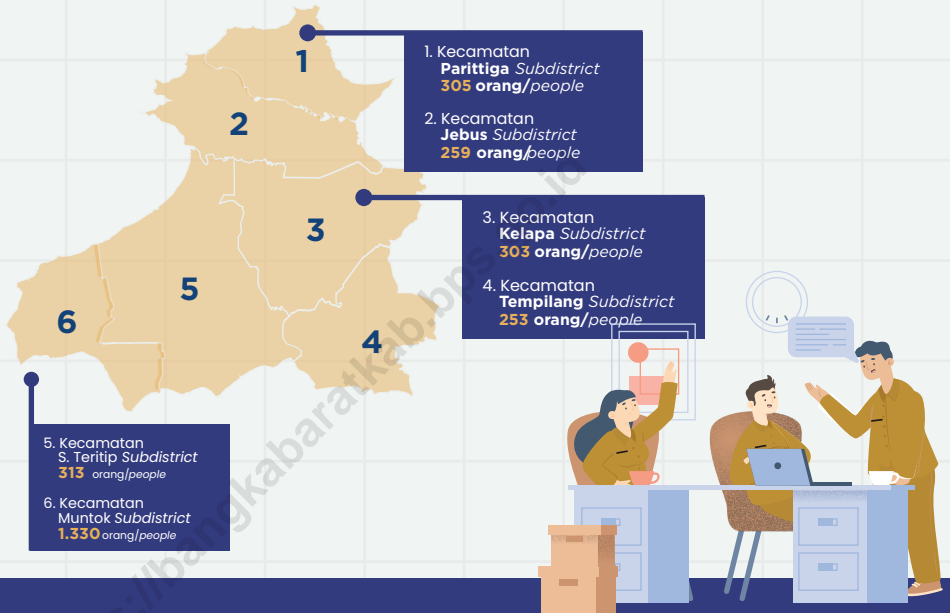
Bulan Month	Jumlah Curah Hujan Number of Precipitation (mm)	Jumlah Hari Hujan Number of Rainy Days (day)	Penyinaran Matahari Duration of Sunshine (%)
(1)	(15)	(16)	(17)
Januari/January	153,8	24	26,8
Februari/February	39,3	11	46,2
Maret/March	292,8	21	42,2
April/April	198,3	18	48,9
Mei/May	217,3	17	47,0
Juni/June	66,2	14	50,0
Juli/July	171,4	12	50,3
Agustus/August	170,1	18	43,8
September/September	162,1	13	46,6
Oktober/October	179,0	11	44,2
November/November	530,2v	22	29,3
Desember/December	328,0	25	22,9

Sumber/Source: Badan Meteorologi, Klimatologi, dan Geofisika Provinsi Kepulauan Bangka Belitung/Meteorology, Climatology, and Geophysics Agency of Kepulauan Bangka Belitung Province



## Sebaran PNS Se-Bangka Barat, 2022

Distribution of Civil Servants in Bangka Barat Regency, 2022



## Pegawai Negeri Sipil Daerah 2022

Local Government Civil Servant in 2022

# 2.763 orang people

Jumlah Pegawai Negeri Sipil di Lingkup Pemda Bangka Barat pada tahun 2022 tercatat mengalami Penurunan sebesar 3,73 persen

The number of Civil Servants in the West Bangka Regional Government in 2022 recorded an increase of 3,73 percent

Laki-Laki  
Male

38,01 %

61,99%

Perempuan  
Female



**PENJELASAN TEKNIS****TECHNICAL NOTES**

1. Anggota Dewan Perwakilan Rakyat Daerah (DPRD) dipilih melalui pemilihan umum (pemilu) dan dilantik dalam masa jabatan lima tahun.
  2. Susunan pemerintahan Kabupaten Bangka Barat periode 2014–2021 terdiri dari bupati, wakil bupati, dinas, lembaga teknis daerah dan Lembaga Pemerintahan Non Kementerian (LPNK).
  3. Setingkat Menteri terdiri dari Kejaksaan Agung, Tentara Nasional Indonesia, dan Kepolisian Negara Republik Indonesia
  4. Aparatur Sipil Negara (ASN) adalah profesi bagi pegawai negeri sipil dan pegawai pemerintah dengan perjanjian kerja yang bekerja pada instansi pemerintah.
  5. Kecamatan adalah wilayah administratif yang merupakan kepanjangan tangan dari pemerintah kabupaten atau kota. Kecamatan dipimpin oleh seorang camat, masing-masing merupakan pegawai negeri sipil serta bertanggung jawab kepada bupati atau wali kota yang melingkupi atas-batas wilayahnya. Setiap kecamatan terdiri dari beberapa kelurahan/desa atau nama lainnya.
1. *Members of the Regional People's Representative Council (DPRD) are elected through general elections (elections) and are appointed for a five-year term.*
  2. *The composition of the West Bangka Regency government for the 2014–2021 period consists of the regent, deputy regent, agencies, regional technical institutions and Non-Ministry Government Institutions (LPNK).*
  3. *The ministerial level consists of the Attorney General's Office, the Indonesian National Army, and the Indonesian National Police*
  4. *The State Civil Apparatus (ASN) is a profession for civil servants and government employees with work agreements who work for government agencies.*
  5. *A district is an administrative area which is an extension of the district or city government. The sub-district is led by a sub-district head, each of whom is a civil servant and is responsible to the regent or mayor who covers its territorial boundaries. Each sub-district consists of several kelurahan / villages or other names.*

**ULASAN****DESCRIPTION****2.1 Wilayah Pembangunan****2.1 Development Zone**

Kabupaten Bangka Barat dengan ibukota Muntok, berkonsentrasi pada pembangunan sektor pertanian, perkebunan, pertambangan, industri, pengolahan dan perdagangan.

Adapun konsentrasi pembangunan ditinjau menurut kecamatan adalah sebagai berikut :

- Kecamatan Muntok berkonsentrasi pada pembangunan dan pengembangan di sektor industri pengolahan dan perdagangan.
- Kecamatan Simpang Teritip berkonsentrasi pada pembangunan di sektor pertanian dan perkebunan.
- Kecamatan Jebus berkonsentrasi pada pembangunan di sektor pertambangan dan perkebunan.
- Kecamatan Kelapa berkonsentrasi pada pembangunan di sektor pertanian dan perkebunan serta perdagangan.
- Kecamatan Tempilang berkonsentrasi pada pembangunan di sektor pertanian dan perkebunan.
- Kecamatan Parittiga berkonsentrasi pada pembangunan di sektor pertanian dan perkebunan serta sektor perdagangan dan pengolahan

*Bangka Barat Regency with Muntok capital, concentrating on the development of agriculture sector, plantation, mining, processing industries and trade. The concentration of development are reviewed by district is as follows:*

- *Muntok Subdistrict concentrate on construction and development in manufacturing and trade sectors.*
- *Simpang Teritip Subdistrict concentrate on construction and development in agriculture and plantation sector.*
- *Jebus Subdistrict concentrate on construction and development in mining and plantation sectors.*
- *Kelapa Subdistrict concentrate on construction and development in agriculture, plantation sector and trading sector.*
- *Tempilang Subdistrict concentrate on construction and development in agriculture and plantation sector*
- *Parittiga District concentrate on construction and development in agriculture and plantation sector.*



## 2.2 Wilayah Administratif

Wilayah administrasi pemerintah kabupaten/kota terbagi dalam wilayah kecamatan dan kelurahan/desa. Pada tahun 2022, Kabupaten Bangka Barat yang luasnya sekitar 2.884,15 km<sup>2</sup> terdiri dari 6 Kecamatan, 6 kelurahan dan 60 desa serta didukung 159 dusun/lingkungan.

Pada tahun 2022, tidak terjadi pemekaran wilayah pada tingkat desa/kelurahan.

## 2.2 Administrative Zone

*Administrative area of regency/municipality government is divided into district and villages. In 2021, Bangka Barat Regency which covers approximately 2,884.15 km<sup>2</sup> consist of 6 districts, 6 wards and 60 villages and supported by 159 orchard/environment.*

*In 2021, expansion area not occurred in the village level.*

## 2.3 Dewan Perwakilan Rakyat Daerah

Dewan Perwakilan Rakyat Daerah (DPRD) Kabupaten Bangka Barat terdiri atas 5 fraksi dengan jumlah anggota sebanyak 25 orang terdiri dari 21 orang laki-laki dan 4 orang perempuan. Fraksi Gerindra dan Bintang Terdepan merupakan fraksi dengan jumlah anggota terbanyak yakni 6 orang (24 persen). Pada tahun 2022, DPRD Kabupaten Bangka Barat telah mengeluarkan beberapa keputusan yaitu Keputusan Dewan sebanyak 25 keputusan dan Keputusan Pimpinan sebanyak 6 keputusan.

## 2.3 Regional Legislative Assembly

*Regional legislative assembly at Bangka Barat Regency consist of five fraction with 25 members comprises 21 males and 4 females. Gerindra and Bintang Terdepan fraction is a fraction with the highest number of members of the six peoples (24 percent). In 2022, regional legislative assembly at Bangka Barat Regency is resulted some decision that grouped 25 legislative assembly decision and 6 head legislative assembly decision.*

## 2.4 Pegawai Negeri Sipil

Sementara itu, dilihat dari potensi aparatur negara yang ada hingga tahun 2022 terdapat 2.763 pegawai negeri sipil (PNS) daerah dan calon pegawai negeri sipil (CPNS) yang terdiri dari 1.050 laki-laki dan 1.713 perempuan yang tersebar di 6 kecamatan di Kabupaten Bangka Barat.

## 2.4 Civil Servant

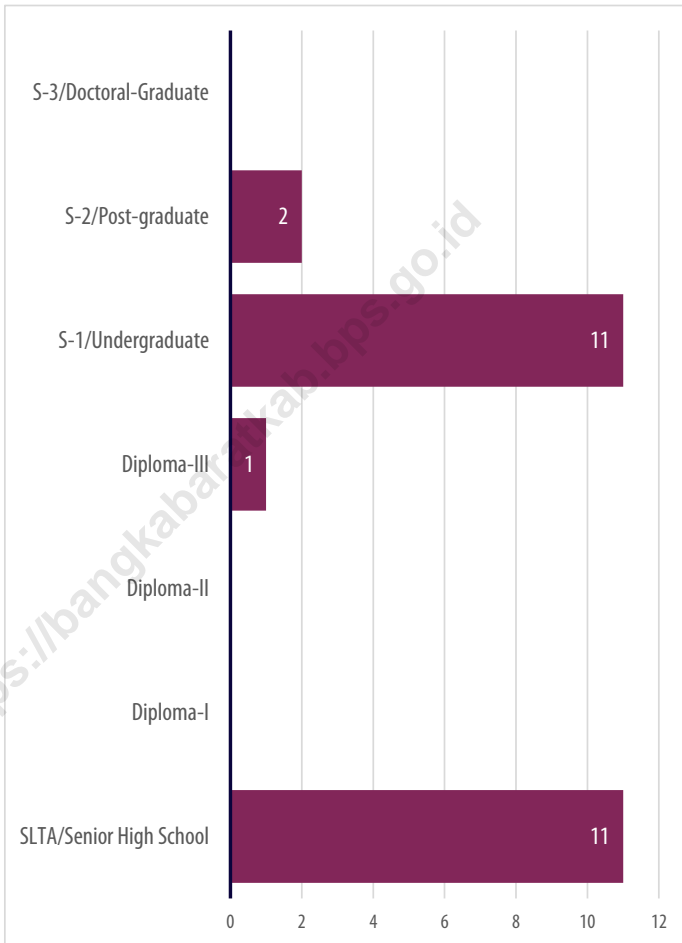
*In 2022, the number of otonomy civil servants (PNS) and candidate civil servants (CPNS) in Bangka Barat Regency were 2,763 persons, comprising of 1,050 males and 1,713 females which disseminated in 6 district di Bangka Barat Regency.*

Jika dilihat berdasarkan golongan dan kepangkatan, dari 2.763 PNS dan CPNS tersebut yang duduk di golongan I sebanyak 4 orang terdiri dari 3 laki-laki dan 1 perempuan, golongan II sebanyak 337 orang terdiri dari 139 laki-laki dan 198 perempuan, golongan III sebanyak 2.090 orang terdiri dari 711 laki-laki dan 1.379 perempuan serta golongan IV sebanyak 332 orang terdiri dari 197 laki-laki dan 135 perempuan.

*Based on grade and rank, the number of otonomy civil servants and candidate civil servants in Bangka Barat Regency were 2.763 persons, comprising of 4 persons on the first grade consist of 3 males and 1 females, 337 persons on the second grade consist of 139 males and 198 females, 2,090 persons on the third grade consist of 711 males and 1,379 females and 332 persons on the fourth grade consist of 197 males and 135 females.*

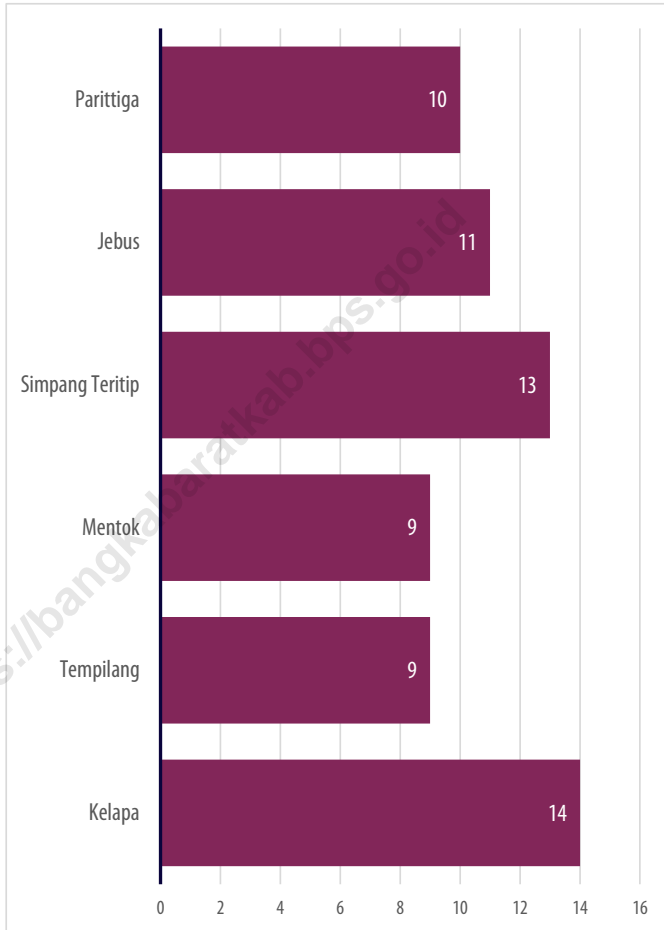
<https://bangkabaratkab.bps.go.id>

**Gambar 2.1** Jumlah Anggota DPRD menurut Pendidikan, 2022  
**Figures 2.1** Number of House of Representatives by Education Level, 2022



Sumber/Source : Badan Kepegawaian dan Pengembangan Sumber Daya Manusia Daerah Kabupaten Bangka Barat/ Employee Affairs Bureau and Human Resources Development of Bangka Regency

**Gambar 2.2** Jumlah Desa menurut Kecamatan, 2022  
**Figures 2.2** Number of Village by Subdistrict, 2022



Sumber/Source : Peraturan Kepala Badan Pusat Statistik Nomor 29 Tahun 2018 Tanggal 15 Januari 2018 tentang Perubahan Atas Peraturan Kepala Badan Pusat Statistik Nomor 55 Tahun 2017 tentang Kode dan Nama Wilayah Kerja Statistik Tahun 2017  
 Chief Statistician Regulation Number 29/2018, January 15 2018, as a revision of Chief Statistician Regulation Number 55 of 2017 on Code and Name of Regional Level of Data Collection.

## 2.1 WILAYAH ADMINISTRATIF ADMINISTRATIVE AREA

**Tabel** 2.1.1 **Jumlah Desa<sup>1</sup>/Kelurahan Menurut Kecamatan di Kabupaten Bangka Barat, 2017–2022**  
**Table** 2.1.1 **Number of Villages<sup>1</sup> by Subdistrict in Bangka Barat Regency, 2017-2022**

Kecamatan Subdistrict	2017	2018	2020	2021	2022
(1)	(2)	(3)	(4)	(5)	(6)
Kelapa	14	14	14	14	14
Tempilang	9	9	9	9	9
Mentok	7	7	9	9	9
Simpang Teritip	13	13	13	13	13
Jebus	11	11	11	11	11
Parittiga	10	10	10	10	10
<b>Bangka Barat</b>	<b>64</b>	<b>64</b>	<b>66</b>	<b>66</b>	<b>66</b>

Catatan/Note: <sup>1</sup> Termasuk kelurahan dan Unit Permukiman Transmigrasi (UPT)/Include Transmigration Settlement Unit  
Sumber/Source: Peraturan Kepala Badan Pusat Statistik Nomor 29 Tahun 2018 Tanggal 15 Januari 2018 tentang Perubahan Atas Peraturan Kepala Badan Pusat Statistik Nomor 55 Tahun 2017 tentang Kode dan Nama Wilayah Kerja Statistik Tahun 2017  
Chief Statistician Regulation Number 29/2018, January 15 2018, as a revision of Chief Statistician Regulation Number 55 of 2017 on Code and Name of Regional Level of Data Collection.

## 2.2 DEWAN PERWAKILAN RAKYAT DAERAH REGIONAL HOUSE OF REPRESENTATIVE

**Tabel 2.2.1** Jumlah Anggota Dewan Perwakilan Rakyat Daerah Menurut Partai Politik dan Jenis Kelamin di Kabupaten Bangka Barat, 2022  
*Number of Regional House of Representatives's Members by Political Parties and Sex in Bangka Barat Regency, 2022*

Partai Politik <i>Political Parties</i>	Laki-laki <i>Male</i>	Perempuan <i>Female</i>	Jumlah <i>Total</i>
(1)	(2)	(3)	(4)
Partai Demokrasi Indonesia Perjuangan (PDIP)	4	1	5
Partai Golongan Karya (Partai Golkar)	1	1	2
Partai Keadilan Sejahtera (PKS)	3	0	3
Partai Demokrat	2	0	2
Partai Hanura	2	0	2
Bintang Nasdem	2	1	3
Partai Amanat Nasional	1	0	1
Gerindra	4	0	4
Partai Persatuan Indonesia	0	1	1
Partai Bulan Bintang	2	0	2
<b>Bangka Barat</b>	<b>21</b>	<b>4</b>	<b>25</b>

Sumber/Source: DPRD Kabupaten Bangka Barat  
*House of Representatives of Bangka Barat Regency*

**Tabel**  
**Table** 2.2.2

**Jumlah Anggota Dewan Perwakilan Rakyat Daerah  
Menurut Fraksi dan Jenis Kelamin di Kabupaten Bangka  
Barat, 2022**  
*Number of Regional House of Representatives's Members by  
Political Fraction and Sex in Bangka Barat Regency, 2022*

<b>Fraksi Political Fraction</b>	<b>Laki-laki Male</b>	<b>Perempuan Female</b>	<b>Jumlah Total</b>
(1)	(2)	(3)	(4)
Fraksi Demokrasi Indonesia Perjuangan (PDIP)	4	1	5
Fraksi Gerindra	6	0	6
Fraksi Bintang Nasdem	3	2	5
Fraksi Bintang Terdepan	5	1	6
Fraksi PKS	3	0	3
<b>Bangka Barat</b>	<b>21</b>	<b>4</b>	<b>25</b>

Sumber/Source: DPRD Kabupaten Bangka Barat  
House of Representatives of Bangka Barat Regency

**Tabel 2.2.3**  
**Table**

**Jumlah Anggota Dewan Perwakilan Rakyat Daerah Menurut Tingkat Pendidikan dan Jenis Kelamin di Kabupaten Bangka Barat, 2022**  
**Number of Regional House of Representatives's Members by Educational Level and Sex in Bangka Barat Regency, 2022**

<b>Tingkat Pendidikan Educational Level</b>	<b>Laki-laki Male</b>	<b>Perempuan Female</b>	<b>Jumlah Total</b>
(1)	(2)	(3)	(4)
SLTA/Senior High School	8	3	11
Diploma-I	0	0	0
Diploma-II	0	0	0
Diploma-III	1	0	1
S-1/Undergraduate	10	1	11
S-2/Post-graduate	2	0	2
S-3/Doctoral-Graduate	0	0	0
<b>Bangka Barat</b>	<b>21</b>	<b>4</b>	<b>25</b>

Sumber/Source: DPRD Kabupaten Bangka Barat  
House of Representatives of Bangka Barat Regency



**Tabel 2.2.4**  
**Table**

**Jumlah Keputusan Dewan Perwakilan Rakyat Daerah Menurut Partai Politik dan Jenis Kelamin di Kabupaten Bangka Barat, 2022**  
**Number of Regional House of Representatives's Members by Political Parties and Sex in Bangka Barat Regency, 2022**

<b>Jenis Keputusan</b> <i>Type of Decision</i>	<b>Jumlah</b> <i>Total</i>
(1)	(2)
Keputusan Daerah <i>The Local Decision</i>	-
Keputusan Dewan <i>The Local House of Representative Decisions</i>	25
Keputusan Pimpinan <i>The Head of Local House of Representative Decisions</i>	6
<b>Bangka Barat</b>	<b>31</b>

Sumber/Source: DPRD Kabupaten Bangka Barat  
*House of Representatives of Bangka Barat Regency*

## 2.3 SUMBER DAYA MANUSIA HUMAN RESOURCES

**Tabel** 2.3.1 **Jumlah Pegawai Negeri Sipil Menurut Jabatan, Jenis Kelamin, Desember 2021 dan Desember 2022**  
**Table** 2.3.1 **Number of Civil Servants by Occupation and Sex, Desember 2021 dan Desember 2022**

Jabatan <i>Position</i>	2021		Jumlah <i>Total</i>
	Laki-laki <i>Male</i>	Perempuan <i>Female</i>	
(1)	(2)	(3)	(4)
Fungsional Tertentu <i>Specific Functional</i>	702	1371	2073
Jabatan Pelaksana <i>Staf General Functional</i>	211	268	479
Struktural/ <i>Structural</i>	198	120	318
Eselon V/ <i>5th Echelon</i>	1	4	5
Eselon IV/ <i>4th Echelon</i>	75	91	166
Eselon III/ <i>3rd Echelon</i>	101	23	124
Eselon II/ <i>2nd Echelon</i>	21	2	23
Eselon I/ <i>1st Echelon</i>	0	0	0
<b>Jumlah/<i>Total</i></b>	<b>1 111</b>	<b>1 759</b>	<b>2 870</b>

**Bersambung/*Continued***

Lanjutan Tabel/Continued Table 2.3.1

Jabatan Position	2022		Jumlah Total
	Laki-laki Male	Perempuan Female	
(1)	(5)	(6)	(7)
Fungsional Tertentu <i>Specific Functional</i>	645	1298	1943
Jabatan Pelaksana <i>Staf General Functional</i>	234	308	542
Struktural/ <i>Structural</i>	171	107	278
Eselon V/ <i>5th Echelon</i>	0	2	2
Eselon IV/ <i>4th Echelon</i>	58	84	142
Eselon III/ <i>3rd Echelon</i>	93	20	113
Eselon II/ <i>2nd Echelon</i>	20	1	21
Eselon I/ <i>1st Echelon</i>	0	0	0
<b>Jumlah/Total</b>	<b>1 050</b>	<b>1 713</b>	<b>2 763</b>

Sumber/Source: Badan Kepegawaian dan Pengembangan Sumber Daya Manusia Daerah Kabupaten Bangka Barat  
*Employee Affairs Bureau and Human Resources Development of Bnngka Regency*

**Tabel**  
**Table 2.3.2****Jumlah Pegawai Negeri Sipil Menurut Tingkat Pendidikan dan Jenis Kelamin Desember 2021 dan Desember 2022**  
**Number of Civil Servants by Educational Level and Sex December 2021 and December 2022**

Tingkat Pendidikan <i>Educational Level</i>	2021		
	Laki-laki <i>Male</i>	Perempuan <i>Female</i>	Jumlah <i>Total</i>
(1)	(2)	(3)	(4)
Sampai dengan SD <i>Up to Primary School</i>	3	0	3
SMP/Sederajat <i>General Vocational Junior High School</i>	12	1	13
SMA/Sederajat <i>General/Vocational Senior High School</i>	143	109	252
Diploma I, II/Akta I, II <i>Diploma I, II/Akta I, II</i>	58	44	102
Diploma III/Akta III/Sarjana Muda <i>Diploma III/Akta III/Bachelor</i>	161	467	628
Tingkat Sarjana/Doktor/Ph.D <i>University Graduates</i>	734	1,138	1,872
<b>Jumlah/Total</b>	<b>1 111</b>	<b>1 759</b>	<b>2 870</b>

**Bersambung/Continued**

Lanjutan Tabel/*Continued Table 2.3.2*

Tingkat Pendidikan <i>Educational Level</i>	2022		
	Laki-laki <i>Male</i>	Perempuan <i>Female</i>	Jumlah <i>Total</i>
(1)	(5)	(6)	(7)
Sampai dengan SD <i>Up to Primary School</i>	3	0	3
SMP/Sederajat <i>General Vocational Junior High School</i>	9	1	10
SMA/Sederajat <i>General/Vocational Senior High School</i>	123	97	220
Diploma I, II/Akta I, II <i>Diploma I, II/Akta I, II</i>	42	37	79
Diploma III/Akta III/Sarjana Muda <i>Diploma III/Akta III/Bachelor</i>	158	460	618
Tingkat Sarjana/Doktor/Ph.D <i>University Graduates</i>	715	1 118	1 833
<b>Jumlah/Total</b>	<b>1 050</b>	<b>1 713</b>	<b>2 763</b>

Sumber/Source: Badan Kepegawaian dan Pengembangan Sumbe Daya Manusia Daerah Kabupaten Bangka Barat  
*Employee Affairs Buerau and Human Resources Development of Bnngka Regency*

**Tabel**  
**Table** 2.3.3

**Jumlah Pegawai Negeri Sipil Menurut**  
**Tingkat Kepangkatan dan Jenis Kelamin**  
**Desember 2021 dan Desember 2022**  
*Number of Civil Servants by Hierarchy and Sex, December 2021 and December 2022*

Pangkat/Golongan/Ruang <i>Hierarchy</i>	2021		
	Laki-laki <i>Male</i>	Perempuan <i>Female</i>	Jumlah <i>Total</i>
(1)	(2)	(3)	(4)
1. I/A (Juru Muda)	0	0	0
2. I/B (Juru Muda Tingkat I)	1	0	1
3. I/C (Juru)	1	0	1
4. I/D (Juru Tingkat I)	1	1	2
<b>Golongan I/Range I</b>	<b>3</b>	<b>1</b>	<b>4</b>
5. II/A (Pengatur Muda)	21	17	38
6. II/B (Pengatur Muda Tingkat I)	18	11	29
7. II/C (Pengatur)	52	87	139
8. II/D (Pengatur Tingkat I)	73	106	179
<b>Golongan II/Range II</b>	<b>164</b>	<b>221</b>	<b>385</b>
9. III/A (Penata Muda)	182	453	635
10. III/B (Penata Muda Tingkat I)	170	310	480
11. III/C (Penata)	207	424	631
12. III/D (Penata Tingkat I)	164	202	366
<b>Golongan III/Range III</b>	<b>723</b>	<b>1389</b>	<b>2112</b>
13. IV/A (Pembina)	174	141	315
14. IV/B (Pembina Tingkat I)	34	5	39
15. IV/C (Pembina Utama Muda)	12	2	14
16. IV/D (Pembina Utama Madya)	1	0	1
17. IV/E (Pembina Utama)	0	0	0
<b>Golongan IV/Range IV</b>	<b>221</b>	<b>148</b>	<b>369</b>
<b>Jumlah/Total</b>	<b>1 111</b>	<b>1 759</b>	<b>2 870</b>

Bersambung/*Continued*

Lanjutan Tabel/Continued Table 2.3.3

Pangkat/Golongan/Ruang Hierarchy	2022		
	Laki-laki Male	Perempuan Female	Jumlah Total
(1)	(5)	(6)	(7)
1. I/A (Juru Muda)	0	0	0
2. I/B (Juru Muda Tingkat I)	1	0	1
3. I/C (Juru)	1	0	1
4. I/D (Juru Tingkat I)	1	1	2
<b>Golongan I/Range I</b>	<b>3</b>	<b>1</b>	<b>4</b>
5. II/A (Pengatur Muda)	9	7	16
6. II/B (Pengatur Muda Tingkat I)	23	10	33
7. II/C (Pengatur)	44	86	130
8. II/D (Pengatur Tingkat I)	63	95	158
<b>Golongan II/Range II</b>	<b>139</b>	<b>198</b>	<b>337</b>
9. III/A (Penata Muda)	169	423	592
10. III/B (Penata Muda Tingkat I)	155	290	445
11. III/C (Penata)	201	437	638
12. III/D (Penata Tingkat I)	186	229	415
<b>Golongan III/Range III</b>	<b>711</b>	<b>1379</b>	<b>2090</b>
13. IV/A (Pembina)	149	124	273
14. IV/B (Pembina Tingkat I)	36	10	46
15. IV/C (Pembina Utama Muda)	11	1	12
16. IV/D (Pembina Utama Madya)	1	0	1
17. IV/E (Pembina Utama)	0	0	0
<b>Golongan IV/Range IV</b>	<b>197</b>	<b>135</b>	<b>332</b>
<b>Jumlah/Total</b>	<b>1 050</b>	<b>1 713</b>	<b>2 763</b>

Sumber/Source: Badan Kepegawaian dan Pengembangan Sumber Daya Manusia Daerah Kabupaten Bangka Barat  
Employee Affairs Bureau and Human Resources Development of Bnnka Regency

**Tabel**  
**Table** 2.3.4

**Jumlah Pegawai Negeri Sipil Menurut Kecamatan, 2021 dan 2022**  
**Number of Civil Servants by Subdistrict, 2021 and 2022**

Kecamatan Subdistrict	2021		
	Laki-laki Male	Perempuan Female	Jumlah Total
(1)	(2)	(3)	(4)
Kelapa	113	205	318
Tempilang	122	153	275
Mentok	568	795	1363
Simpang Teritip	114	218	332
Jebus	86	179	265
Parittiga	108	209	317
<b>Bangka Barat</b>	<b>1 111</b>	<b>1 759</b>	<b>2 870</b>

**Bersambung/Continued**



Lanjutan Tabel/*Continued Table 2.3.4*

Kecamatan <i>Subdistrict</i>	2022		
	Laki-laki <i>Male</i>	Perempuan <i>Female</i>	Jumlah <i>Total</i>
(1)	(5)	(6)	(7)
Kelapa	105	198	303
Tempilang	107	146	253
Mentok	548	782	1330
Simpang Teritip	108	205	313
Jebus	82	177	259
Parittiga	100	205	305
<b>Bangka Barat</b>	<b>1 050</b>	<b>1 713</b>	<b>2 763</b>

Sumber/Source: Badan Kepegawaian dan Pengembangan Sumbe Daya Manusia Daerah Kabupaten Bangka Barat  
*Employee Affairs Buerau and Human Resources Development of Bnngka Regency*

## 2.4 KEUANGAN PEMERINTAH GOVERNMENT FINANCE

**Tabel 2.4.1** Realisasi Pendapatan Pemerintah Kabupaten Bangka Barat Menurut Jenis Pendapatan (ribu rupiah), 2019–2022  
**Table 2.4.1** Actual Bangka Barat Regency Government Revenues by Kind of Revenues (thousand rupiahs), 2019–2022

Jenis Pendapatan/Kind of Revenues	2019	2020
(1)	(2)	(3)
<b>A Pendapatan Daerah/Regional Income</b>	<b>914 271 309</b>	<b>827 319 558</b>
<b>1 Pendapatan Asli Daerah (PAD)/Regional Revenue</b>	<b>67 746 468</b>	<b>64 304 326</b>
1 1 Pajak Daerah/Regional Tax	21 936 235	20 610 403
1 2 Retribusi Daerah/Regional Retribution	4 385 902	5 346 697
1 3 Hasil Perusahaan Milik Daerah dan Pengelolaan Kekayaan Daerah yang Dipisahkan/Regional-Owned Company Revenue and Separated Management of Regional Wealth	3 760 378	3 994 904
1 4 Lain-lain PAD yang Sah/Other Regional Revenue	37 663 952 880	34 352 322 323
<b>2 Dana Perimbangan/Balance Funds</b>	<b>702 774 161</b>	<b>599 326 297</b>
2 1 Bagi Hasil Pajak/Tax Sharing Revenue	27 349 943	16 250 656
2 2 Bagi Hasil Bukan Pajak/Sumber Daya Alam/Non-Tax Sharing Revenue/Natural Resources	83 433 568	47 988 520
2 3 Dana Alokasi Umum/General Allocation Fund	466 440 075	425 158 892
2 4 Dana Alokasi Khusus/Special Allocation Fund	125 550 575	109 928 229
<b>3 Lain-lain Pendapatan yang Sah/Other Revenue</b>	<b>143 750 680</b>	<b>163 688 934</b>
<b>B Pembiayaan Daerah/Regional Financing</b>	<b>86 864 125</b>	<b>103 171 046</b>
<b>Jumlah/Total</b>	<b>1 001 135 435</b>	<b>930 490 604</b>

Lanjutan Tabel/*Continued Table 2.4.1*

Jenis Pendapatan/ <i>Kind of Revenues</i>	2021	2022
(1)	(4)	(5)
<b>A. Pendapatan Daerah/<i>Regional Income</i></b>	<b>846 603 200</b>	...
<b>1. Pendapatan Asli Daerah (PAD)/<i>Regional Revenue</i></b>	<b>40 768 104</b>	...
1.1 Pajak Daerah/ <i>Regional Tax</i>	20 049 652	...
1.2 Retribusi Daerah/ <i>Regional Retribution</i>	4 438 496	...
1.3 Hasil Perusahaan Milik Daerah dan Pengelolaan Kekayaan Daerah yang Dipisahkan/ <i>Regional-Owned Company Revenue and Separated Management of Regional Wealth</i>	4 856 440	...
1.4 Lain-lain PAD yang Sah/ <i>Other Regional Revenue</i>	11 423 516 821	...
<b>2. Dana Perimbangan/<i>Balance Funds</i></b>	<b>645 046 448</b>	...
2.1 Bagi Hasil Pajak/ <i>Tax Sharing Revenue</i>	43 872 595	...
2.2 Bagi Hasil Bukan Pajak/Sumber Daya Alam/ <i>Non-Tax Sharing Revenue/Natural Resources</i>	54 846 560	...
2.3 Dana Alokasi Umum/ <i>General Allocation Fund</i>	419 681 644	...
2.4 Dana Alokasi Khusus/ <i>Special Allocation Fund</i>	126 645 649	...
<b>3. Lain-lain Pendapatan yang Sah/<i>Other Revenue</i></b>	<b>160 788 647</b>	...
<b>B. Pembiayaan Daerah/<i>Regional Financing</i></b>	<b>11 446 362</b>	...
<b>Jumlah/<i>Total</i></b>	<b>858 049 562</b>	...

Sumber/*Source*: Badan Pengelolaan Keuangan dan Aset Daerah Kabupaten Bangka Barat  
*Regional Financial and Asset Management Agency of Bangka Barat Regency*

**Tabel**  
**Table 2.4.2****Realisasi Belanja Pemerintah Kabupaten Bangka Barat  
Menurut Jenis Belanja (ribu rupiah), 2018–2022  
Actual Bangka Barat Regency Government Expenditures by  
Kind of Expenditures (thousand rupiahs), 2018–2022**

Jenis Pendapatan Kind of Revenues	2019	2020
(1)	(2)	(3)
<b>1. Belanja Tidak Langsung/Indirect Expenditures</b>	<b>424 144 218</b>	<b>454 583 523</b>
1.1 Belanja Pegawai/Personnel Expenditures	297 182 187	305 258 771
1.2 Belanja Bunga/Interest Expenditures	0	0
1.3 Belanja Subsidi/Subsidies Expenditures	0	0
1.4 Belanja Hibah/Grant Expenditures	8 125 500	36 264 575
1.5 Belanja Bantuan Sosial/Social Aid Expenditures	2 058 632	117 368
1.6 Belanja Bagi Hasil/Sharing Fund Expenditure	3 125 000	2 632 212
1.7 Belanja Bantuan Keuangan/Financial Aids Expenditures	113 652 899	110 301 903
1.8 Belanja Tidak Terduga/Unpredicted Expenditures	0	8 694
<b>2. Belanja Langsung/Direct Expenditures</b>	<b>471 111 715</b>	<b>461 583 878</b>
2.1 Belanja Pegawai/Personnel Expenditures	99 729 455	129 382 921
2.2 Belanja Barang dan Jasa/Goods and Services Expenditures	198 031 286	190 337 018
2.3 Belanja Modal/Capital Expenditure	173 350 974	141 863 939
<b>3. Pembiayaan Daerah/Direct Expenditures</b>	<b>3 000 000</b>	<b>3 000 000</b>
<b>Jumlah/Total</b>	<b>898 255 934</b>	<b>919 167 401</b>

Lanjutan Tabel/Continued Table 2.4.2

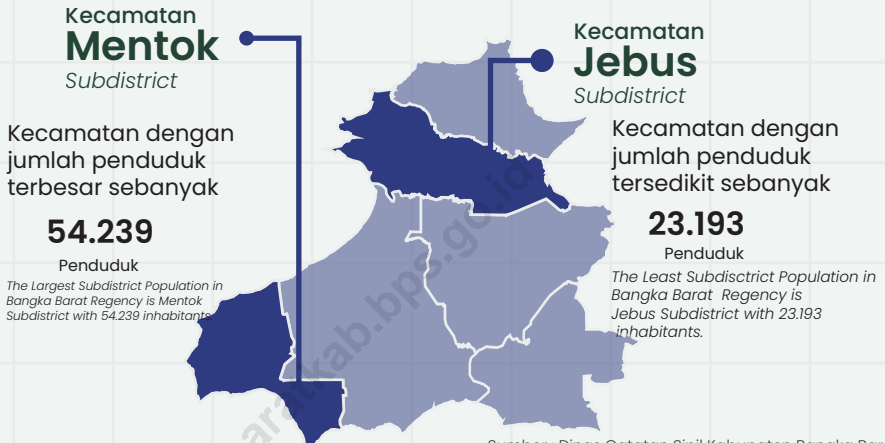
Jenis Pendapatan <i>Kind of Revenues</i>	2021	2022
(1)	(4)	(5)
<b>1. Belanja Tidak Langsung/Indirect Expenditures</b>	<b>449 874 278</b>	...
1.1 Belanja Pegawai/Personnel Expenditures	325 979 957	...
1.2 Belanja Bunga/Interest Expenditures	0	...
1.3 Belanja Subsidi/Subsidies Expenditures	0	...
1.4 Belanja Hibah/Grant Expenditures	12 966 037	...
1.5 Belanja Bantuan Sosial/Social Aid Expenditures	2 381 477	...
1.6 Belanja Bagi Hasil/Sharing Fund Expenditure	2 595 710	...
1.7 Belanja Bantuan Keuangan/Financial Aids Expenditures	105 951 097	...
1.8 Belanja Tidak Terduga/Unpredicted Expenditures	0	...
<b>2. Belanja Langsung/Direct Expenditures</b>	<b>369 385 831</b>	...
2.1 Belanja Pegawai/Personnel Expenditures	0	...
2.2 Belanja Barang dan Jasa/Goods and Services Expenditures	259 606 214	...
2.3 Belanja Modal/Capital Expenditure	109 779 617	...
<b>3. Pembiayaan Daerah/Direct Expenditures</b>	<b>0</b>	...
<b>Jumlah/Total</b>	<b>819 260 109</b>	...

Sumber/Source: Badan Pengelolaan Keuangan dan Aset Daerah Kabupaten Bangka Barat  
Regional Financial and Asset Management Agency of Bangka Barat Regency



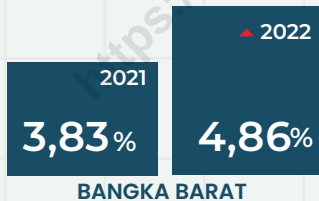
## Sebaran Penduduk Se-Bangka Barat, 2022

Distribution of Population in Bangka Barat Regency, 2022



## Tingkat Pengangguran Terbuka (TPT)

Unemployment Rate (UR)



"Persentase jumlah pengangguran terhadap jumlah angkatan kerja di Kabupaten Bangka Barat mengalami kenaikan sebesar 1,03 poin"

"The percentage of the number of unemployed to the total workforce in Bangka Barat Regency has decreased by 1.03 point "

(dibandingkan Agustus 2021) (compared to August 2021)

## Tingkat Partisipasi Angkatan Kerja (TPAK)

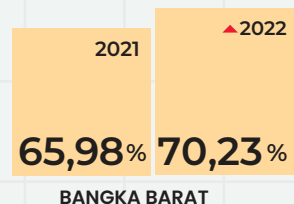
Labor Force Participation Rate (LFPR)

"Persentase penduduk usia 15 tahun keatas yang merupakan angkatan kerja di Kabupaten Bangka Barat mengalami kenaikan sebesar 4,25 poin"

"The percentage of the population aged 15 years and over who are the workforce in West Bangka Regency has increased by 4.25 point "

(dibandingkan Agustus 2021)

(dibandingkan Agustus 2021)







**PENJELASAN TEKNIS**

Sumber utama data kependudukan adalah sensus penduduk yang dilaksanakan setiap sepuluh tahun sekali. Sensus penduduk telah dilaksanakan sebanyak tujuh kali sejak Indonesia merdeka, yaitu tahun 1961, 1971, 1980, 1990, 2000, 2010 dan 2020.

Di dalam sensus penduduk, pencacahan dilakukan terhadap seluruh penduduk yang berdomisili di wilayah teritorial Indonesia termasuk warga negara asing kecuali anggota korps diplomatik negara sahabat beserta keluarganya.

Metode pengumpulan data dalam sensus dilakukan dengan wawancara antara petugas sensus dengan responden dan juga melalui e-sensus. Pencatatan penduduk menggunakan konsep usual residence, yaitu konsep di mana penduduk biasa bertempat tinggal. Bagi penduduk yang bertempat tinggal tetap dicacah di mana mereka biasa tinggal, sedangkan untuk penduduk yang tidak bertempat tinggal tetap dicacah di tempat di mana mereka ditemukan petugas sensus pada malam 'Hari Sensus'. Termasuk penduduk yang tidak bertempat tinggal tetap adalah tuna wisma, awak kapal berbendera Indonesia, penghuni perahu/rumah apung, masyarakat terpencil/terasing, dan pengungsi. Bagi mereka yang mempunyai tempat tinggal tetap dan sedang bepergian ke luar wilayah lebih

**TECHNICAL NOTES**

*The main source of demographic data is population census, which is conducted every ten years. Population Census has been conducted seven times since Indonesia's independence: 1961, 1971, 1980, 1990, 2000, 2010 and 2020.*

*The population census enumerates all residents who domicile in the entire territory of Indonesia including foreign citizens except the diplomatic corps members and their families.*

*The method of data collection in a population census involves interviewing respondents and conducting e-census. Enumeration of the population uses the concept of "usual residence", which is the concept of "places where people usually live". De jure was applied to the permanent residents, while de facto was applied to non-permanent residents. The permanent residents were enumerated in place where they normally live, the non-permanent residents were enumerated where they were found by the enumerators, on the night of 'Census Date'. The non permanent residents include homeless people, ship crew, boat people, remote area community, and internally displaced persons. Those who had permanent residence and had been travelling away from their home for six months or more were not enumerated in their permanent place, but in the place*

dari enam bulan, tidak dicacah di tempat tinggalnya, tetapi dicacah di tempat tujuannya. Untuk tahun yang tidak dilaksanakan sensus penduduk, data kependudukan diperoleh dari hasil proyeksi penduduk. Proyeksi penduduk merupakan suatu perhitungan ilmiah yang didasarkan pada asumsi dari komponen-komponen perubahan penduduk, yaitu kelahiran, kematian, dan migrasi. Proyeksi penduduk Indonesia 2010–2035 menggunakan data dasar penduduk hasil SP2010.

Penduduk Indonesia adalah semua orang yang berdomisili di wilayah teritorial Indonesia selama 6 bulan atau lebih dan atau mereka yang berdomisili kurang dari 6 bulan tetapi bertujuan menetap.

Laju pertumbuhan penduduk adalah angka yang menunjukkan persentase pertambahan penduduk dalam jangka waktu tertentu.

Kepadatan penduduk adalah rasio banyaknya penduduk per kilometer persegi.

Rasio jenis kelamin adalah perbandingan antara penduduk laki-laki dan penduduk perempuan pada suatu wilayah dan waktu tertentu. Biasanya dinyatakan

*where they were during the census.*

*For the periods where the population census is not conducted, population projection is done to estimate population during those years. The population projection is an estimate based on the demographic components, such as birth, death, and migration. Indonesia's 2010–2035 population projection used the 2010 Population Census as the base population.*

*The population of Indonesia are all residents of the entire territory of Indonesia who have stayed for six months or longer, and those who intended to stay more than six months even though their length of stay is less than six months.*

*The growth rate of population is the number that show percentage of population growth within a specified period.*

*Population density is ratio of population per square kilometer.*

*Sex ratio is the ratio of males population to females population in a given area and time, usually expressed as the number of males for every 100 females.*

dengan banyaknya penduduk laki-laki untuk 100 penduduk perempuan.

Distribusi penduduk adalah pola persebaran penduduk di suatu wilayah, baik berdasarkan batas-batas geografis maupun berdasarkan batas-batas administrasi pemerintahan.

Komposisi penduduk adalah pola persebaran penduduk menurut karakteristiknya, contoh: penduduk menurut kelompok umur, penduduk menurut jenis kelamin

Rumah tangga adalah seseorang atau sekelompok orang yang mendiami sebagian atau seluruh bangunan fisik/sensus dan biasanya tinggal bersama serta pengelolaan makan dari satu dapur. Yang dimaksud makan dari satu dapur adalah jika pengurusan kebutuhan sehari-harinya dikelola bersama-sama menjadi satu.

Anggota rumah tangga adalah semua orang yang biasanya bertempat tinggal di suatu rumah tangga, baik yang berada di rumah pada waktu pencacahan maupun yang sementara tidak ada.

Rata-rata anggota rumah tangga adalah angka yang menunjukkan rata-rata jumlah anggota rumah tangga per rumah tangga.

Penduduk usia kerja adalah penduduk yang berumur 15 tahun ke

*Population distribution is the pattern of population distribution in an area, either by geographic boundaries or by government administrative boundaries.*

*Population composition is the pattern of population distribution by its characteristics, example: population by age group, population by sex*

*Household is an individual or group of people living in a physical/census building unit or part of it and usually commit on a common provision for food and other essentials of living. Common provision for food means one organising daily needs for all of household members.*

*Household member are those who usually lives in a household regardless of their location at the time of enumeration.*

*Average household size is the average number of household members per household.*

*Working age population is persons of 15 years and over.*

atas.

Angkatan kerja adalah penduduk usia kerja (15 tahun ke atas) yang bekerja, punya pekerjaan namun sementara tidak bekerja, dan pengangguran.

*Labor force or economically active are persons of 15 years and over, who in the previous week were working, temporarily absent from work but having jobs, and unemployment.*

Bekerja adalah kegiatan ekonomi yang dilakukan oleh seseorang dengan maksud memperoleh atau membantu memperoleh pendapatan atau keuntungan dan lamanya bekerja paling sedikit 1 jam secara terus menerus dalam seminggu yang lalu (termasuk pekerja keluarga tanpa upah yang membantu dalam suatu usaha/kegiatan ekonomi).

*Working is economic activity conducted by a person and intended to earn income by doing work or helping to do work at least one hour continuously during the reference week (including unpaid family worker/s for any economic activity).*

Jumlah jam kerja seluruhnya adalah jumlah jam kerja yang digunakan untuk bekerja (tidak termasuk jam kerja istirahat resmi dan jam kerja yang digunakan untuk hal-hal di luar pekerjaan).

*Total working hours is the total hours spent by an employee to perform all jobs (excluding the time used for other activities which are not classified as work).*

Lapangan usaha adalah bidang kegiatan dari pekerjaan/ tempat bekerja di mana seseorang bekerja. Klasifikasi lapangan usaha mengikuti Klasifikasi Baku Lapangan Usaha Indonesia (KBLI) dalam 1 digit.

*Industry is field of a person's activity or establishment. The classification of industries follows the Indonesia Standard Industrial Classification (KBLI) in one digit.*

Status pekerjaan adalah kedudukan seseorang dalam unit usaha/kegiatan dalam melakukan pekerjaan.

*Employment status is the status of a person at his place of work or establishment where he was employed.*

Berusaha sendiri tanpa dibantu orang lain adalah bekerja atau berusaha dengan menanggung risiko secara ekonomis, yaitu dengan tidak kembalinya ongkos produksi yang telah dikeluarkan dalam rangka usahanya tersebut, serta tidak menggunakan pekerja dibayar maupun pekerja tak dibayar, termasuk yang sifat pekerjaannya memerlukan teknologi atau keahlian khusus.

Berusaha dibantu buruh tidak tetap/buruh tidak dibayar adalah bekerja atau berusaha atas risiko sendiri, dan menggunakan buruh/pekerja tak dibayar dan atau buruh/pekerja tidak tetap.

Berusaha dibantu buruh tetap/buruh dibayar adalah berusaha atas risiko sendiri dan mempekerjakan paling sedikit satu orang buruh/pekerja tetap yang dibayar.

Buruh/karyawan/pegawai adalah seseorang yang bekerja pada orang lain atau instansi/kantor/perusahaan secara tetap dengan menerima upah/gaji baik berupa uang maupun barang. Buruh yang tidak mempunyai majikan tetap, tidak digolongkan sebagai buruh/karyawan, tetapi sebagai pekerja bebas. Seseorang dianggap memiliki majikan tetap jika memiliki 1 (satu) majikan (orang/rumah tangga) yang sama dalam sebulan terakhir, khusus pada sektor bangunan batasannya

*Own-account worker is a person who works at his own risk without assisted by paid per mount worker or unpaid worker include technical job or skill job.*

*Employer assisted by temporary workers/unpaid worker is a person who works at his own risk and assisted by temporary worker/unpaid worker.*

*Employer assisted by permanent workers/paid workers is a person who does his business at her/his own risk at least one assisted by paid permanent worker.*

*Employee is a person who work permanently for other people or institution/office/company and gains some money/cash or goods as wage/salary. Labor who have no permanent employer is not categorized as a laborer/worker/employee but casual worker. A laborers in general is considered to have a permanent employer if he has the same employer during the past month, particularly for building construction sector is 3 months. If the employer is an institution, more than*

tiga bulan. Apabila majikannya instansi/lembaga, boleh lebih dari satu.

Pekerja bebas adalah seseorang yang bekerja pada orang lain/majikan/institusi yang tidak tetap (lebih dari 1 majikan dalam sebulan terakhir) di usaha pertanian baik berupa usaha rumah tangga maupun bukan usaha rumah tangga, ataupun di nonpertanian atas dasar balas jasa dengan menerima upah atau imbalan baik berupa uang maupun barang, dan baik dengan sistem pembayaran harian maupun borongan

Pekerja tak dibayar adalah seseorang yang bekerja membantu usaha untuk memperoleh penghasilan/keuntungan yang dilakukan oleh salah seorang anggota rumah tangga atau bukan anggota rumah tangga tanpa mendapat upah/gaji baik berupa uang maupun barang.

*1 (one) employer is allowed.*

*Casual employee is a person who does not work permanently for other people/employer/institution (more than 1 employer during the last 1 month) in agricultural sector, either home industry or not home industry, or in non-agricultural sector based on remuneration paid with money or goods, and based on daily or contact payment system.*

*Unpaid worker is a person who intended to work without pay either with money or good, in an establishment run by other members of the family, relative or neighbour.*

**ULASAN****DESCRIPTION****3.1 Penduduk****3.1 Population**

Jumlah penduduk Kabupaten Bangka Barat pada tahun 2022 sebesar 209.791 jiwa. Jumlah penduduk laki-laki pada tahun 2022 sebanyak 108.102 jiwa dan penduduk perempuan sebanyak 101.689 jiwa. Rasio jenis kelamin tahun yang sama sebesar 106,31 , artinya pada tahun 2022 untuk setiap 209 penduduk di Kabupaten Bangka Barat terdapat 100 penduduk perempuan dan 106 penduduk laki-laki.

*Population of Bangka Barat Regency 2022 was recorded 209,791 people. The Population in 2022 consist of 108,102 male and 101,689 female. The comparison of the number of male and female could be described as sex ratio. Sex ratio in Kabupaten Bangka Barat in 2022 was 106.31, which mean that every 209 people had 100 female and 106 male.*

Tingkat pertumbuhan penduduk Kabupaten Bangka Barat tahun 2022 sebesar 2,67 persen terhadap tahun 2021.

*The population growth in Bangka Barat Regency 2021 was 2.67 percent to 2022.*

Adapun tingkat kepadatan penduduk Kabupaten Bangka Barat mencapai 72 orang per km<sup>2</sup>. Kecamatan Muntok memiliki tingkat kepadatan tertinggi yaitu sebesar 107 orang per km<sup>2</sup> dan Kecamatan Simpang Teritip memiliki tingkat kepadatan terendah yaitu 49 orang per km<sup>2</sup>.

*While the population density in 2021 was 72 people/ sq.km, which the highest population density was occurred in Muntok (107 people/sq.km<sup>2</sup>) and the lowest was occurred in Simpang Teritip (49 people/ sq.km<sup>2</sup>)*

**3.2 Ketenagakerjaan****3.2 Labor Force**

Jumlah penduduk Kabupaten Bangka Barat usia 15 tahun ke atas atau yang termasuk Penduduk Usia Kerja (PUK) pada tahun 2022 sebanyak 160.519 jiwa (hasil Survei Angkatan Kerja Nasional, 2022). Sebesar 70,23 persen dari PUK termasuk dalam

*In 2022 the number of population age 15 years and over, or working age population, was 160,519 persons (based on National Labor Force Survey, 2022). Among them, 70.23 percent was labor force (works and / looking for job) and the others (attending school, housekeeping, etc) are around 29.77*

penduduk angkatan kerja (bekerja dan/atau mencari kerja) dan sisanya 29,77 persen adalah penduduk bukan angkatan kerja (sekolah, mengurus rumah tangga, lainnya).

Tingkat Partisipasi Angkatan Kerja (TPAK) Kabupaten Bangka Barat tahun 2022 sebesar 70,23 persen artinya sebesar 70 persen penduduk usia kerja aktif secara ekonomi. Adapun tingkat pengangguran terbuka untuk Kabupaten Bangka Barat tahun yang sama sebesar 4,86 artinya dari 100 penduduk yang termasuk angkatan kerja, secara rata-rata 4 orang diantaranya pencari kerja.

Penduduk usia kerja yang bekerja apabila dilihat dari sektor lapangan pekerjaan tampak bahwa sebesar 32,01 persen penduduk usia kerja yang bekerja terserap di sektor pertanian, 31,34 persen terserap di sektor perdagangan, hotel dan restoran dan 36,66 persen terserap di sektor jasa kemasyarakatan .

percent.

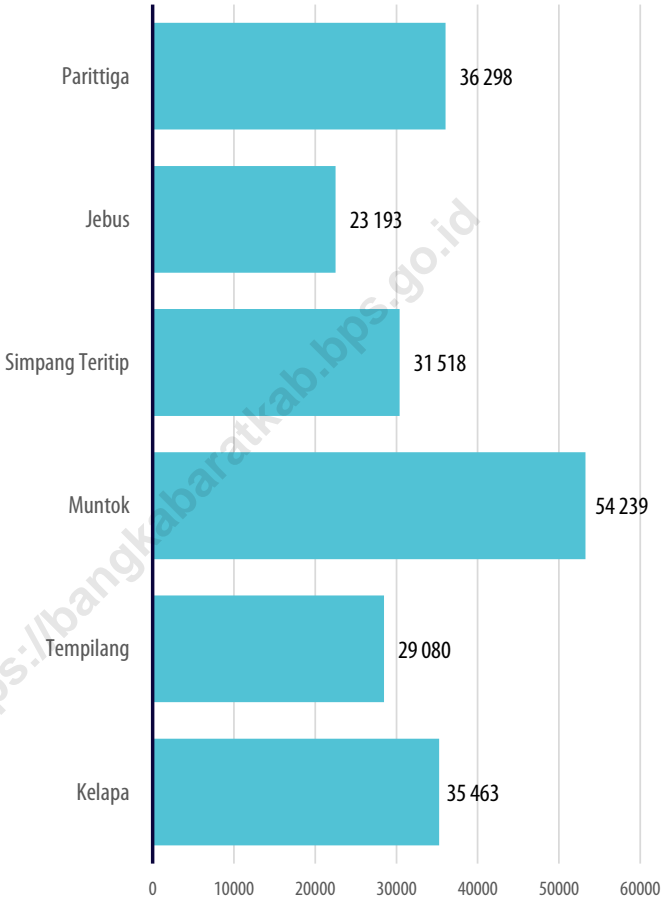
*Labor Force Participation Rates (LFPRs) of Bangka Barat Regency 2022 was 70.23 percent, which mean 670percent of working age population were economically active. Open Unemployment Rate in Bangka Barat Regency in 2022 was 4.86 percent, which mean among 100 people of economically active, there are 4 people who are looking for work.*

*People at working age who have been working, around 32.01 percent of them worked at agriculture sector, around 31.34 percent worked at manufacturing industry, hotel and restaurant sector and 36.66 percent worked at public services sector.*



**Gambar** 3.1  
**Figures**

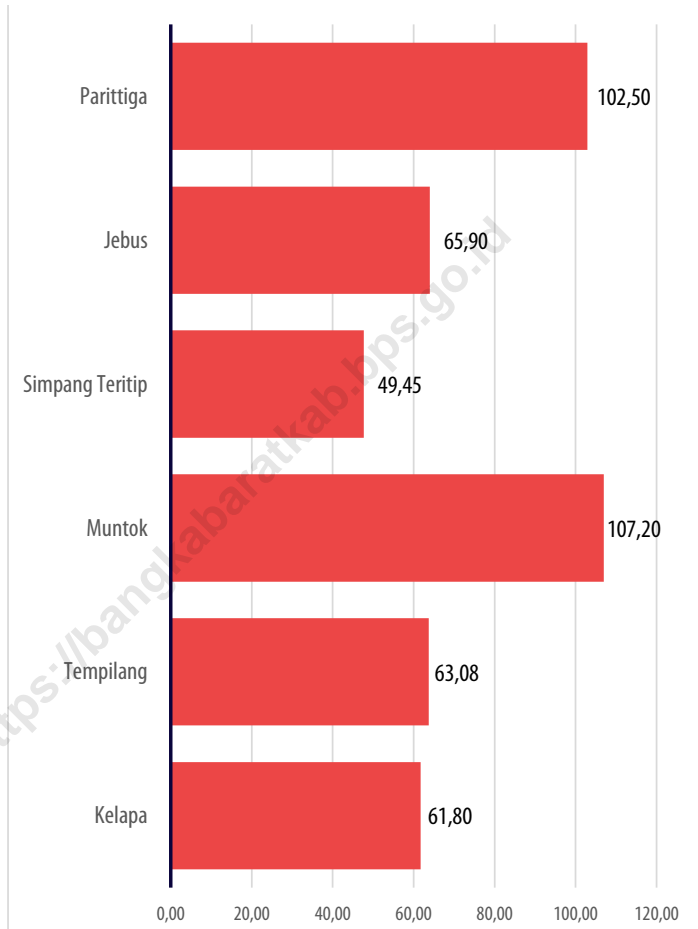
**Jumlah Penduduk Menurut Kecamatan Tahun 2022**  
**Total Population by Subdistrict, 2022**



Sumber/Source : Dinas Catatan Sipil Kabupaten Bangka Barat

**Gambar** 3.2  
**Figures**

**Kepadatan Penduduk Menurut Kecamatan Tahun 2022**  
**Population Density by Subdistrict, 2022**



Sumber/Source: Dinas Catatan Sipil Kabupaten Bangka Barat

**3.1 PENDUDUK  
POPULATION**

**Tabel 3.1.1 Penduduk, Laju Pertumbuhan Penduduk, Distribusi Persentase Penduduk, Kepadatan Penduduk, Rasio Jenis Kelamin Penduduk Menurut Kecamatan, 2022**  
*Population, Population Growth Rate, Percentage Distribution of Population, Population Density, and Population Sex Ratio by Subdistrict, 2022*

Kecamatan <i>Subdistrict</i>	Penduduk (ribu) <i>Population (thousand)</i>	Laju Pertumbuhan Penduduk per Tahun 2021–2022 <i>Annual Population Growth Rate (%) 2021–2022</i>
(1)	(2)	(3)
Kelapa	35 463	2,681
Tempilang	29 080	2,673
Muntok	54 239	2,678
Simpang Teritip	31 518	2,674
Jebus	23 193	2,665
Parittiga	36 298	2,658
<b>Bangka Barat</b>	<b>209 791</b>	<b>2,672</b>

Lanjutan Tabel/*Continued Table 3.1.1*

Kecamatan <i>Subdistrict</i>	Persentase Penduduk <i>Percentage of Total Population</i>	Kepadatan Penduduk per Km <sup>2</sup> <i>Population Density per sq.km<sup>2</sup></i>
(1)	(4)	(5)
Kelapa	17	61,80
Tempilang	14	63,08
Muntok	26	107,20
Simpang Teritip	15	49,45
Jebus	11	65,90
Parittiga	17	102,50
<b>Bangka Barat</b>	<b>100</b>	<b>72,74</b>

Lanjutan Tabel/*Continued Table* 3.1.1

<b>Kecamatan Subdistrict</b>	<b>Rasio Jenis Kelamin Penduduk Population Sex Ratio</b>
(1)	(6)
Kelapa	109,09
Tempilang	109,60
Muntok	103,20
Simpang Teritip	104,65
Jebus	106,62
Parittiga	106,99
<b>Bangka Barat</b>	<b>106,31</b>

Sumber/*Source*: Dinas Catatan Sipil Kabupaten Bangka Barat/*Civil Registry Service of Bangka Barat Regency*

**Tabel**  
**Table** 3.1.2**Jumlah Penduduk Menurut Kelompok Umur dan Jenis Kelamin, 2022**  
**Population by Age Group and Sex, 2022**

Kelompok Umur Age Group	Jenis Kelamin/Sex		Jumlah Total
	Laki-Laki Male	Perempuan Female	
(1)	(2)	(3)	(4)
0–4	8 003	7 296	15 299
5–9	10 097	9 494	19 591
10–14	11 053	10 427	21 480
15–19	8 677	8 686	17 363
20–24	9 070	8 416	17 486
25–29	7 712	7 049	14 761
30–34	8 353	8 209	16 562
35–39	9 365	8 966	18 331
40–44	9 600	8 418	18 018
45–49	7 381	6 533	13 914
50–54	5 920	5 120	11 040
55–59	4 188	3 860	8 048
60–64	3 507	3 437	6 944
65–69	2 420	2 417	4 837
70–74	1 542	1 665	3 207
75+	1 214	1 696	2 910
<b>Kabupaten Bangka Barat</b>	<b>108 102</b>	<b>101 689</b>	<b>209 791</b>

Sumber/Source: Dinas Catatan Sipil Kabupaten Bangka Barat/Civil Registry Service of Bangka Barat Regency

**Tabel**  
**Table** 3.1.3

**Jumlah Penduduk Kecamatan Kelapa Menurut Kelompok Umur dan Jenis Kelamin, 2022**  
**Population of Kelapa Subdistrict by Age Group and Sex, 2022**

Kelompok Umur <i>Age Group</i>	Jenis Kelamin/ <i>Sex</i>		
	Laki-Laki <i>Male</i>	Perempuan <i>Female</i>	Jumlah <i>Total</i>
(1)	(2)	(3)	(4)
0-4	1 396	1 221	2 617
5-9	1 639	1 536	3 175
10-14	1 760	1 590	3 350
15-19	1 339	1 470	2 809
20-24	1 663	1 480	3 143
25-29	1 423	1 228	2 651
30-34	1 673	1 447	3 120
35-39	1 675	1 522	3 197
40-44	1 584	1 376	2 960
45-49	1 275	1 114	2 389
50-54	983	894	1 877
55-59	766	752	1 518
60-64	599	492	1 091
65-69	340	329	669
70-74	196	225	421
75+	191	285	476
<b>Jumlah/Total</b>	<b>18 502</b>	<b>16 961</b>	<b>35 463</b>

Sumber/Source: Dinas Catatan Sipil Kabupaten Bangka Barat/Civil Registry Service of Bangka Barat Regency

**Tabel**  
**Table** 3.1.4**Jumlah Penduduk Kecamatan Tempilang Menurut  
Kelompok Umur dan Jenis Kelamin, 2022**  
*Population of Tempilang Subdistrict by Age Group and Sex,  
2022*

Kelompok Umur Age Group	Jenis Kelamin/Sex		Jumlah Total
	Laki-Laki Male	Perempuan Female	
(1)	(2)	(3)	(4)
0-4	1.120	961	2.081
5-9	1.351	1.212	2.563
10-14	1.498	1.409	2.907
15-19	1.151	1.116	2.267
20-24	1.331	1.194	2.525
25-29	1.107	1.016	2.123
30-34	1.289	1.221	2.510
35-39	1.380	1.235	2.615
40-44	1.363	1.157	2.520
45-49	996	890	1.886
50-54	834	708	1.542
55-59	607	524	1.131
60-64	470	500	970
65-69	350	323	673
70-74	197	223	420
75+	162	185	347
<b>Jumlah/Total</b>	<b>15.206</b>	<b>13.874</b>	<b>29.080</b>

Sumber/Source: Dinas Catatan Sipil Kabupaten Bangka Barat/Civil Registry Service of Bangka Barat Regency



**Tabel**  
**Table** 3.1.5

**Jumlah Penduduk Kecamatan Mentok Menurut Kelompok Umur dan Jenis Kelamin, 2022**  
**Population of Mentok Subdistrict by Age Group and Sex, 2022**

Kelompok Umur <i>Age Group</i>	Jenis Kelamin/Sex		
	Laki-Laki <i>Male</i>	Perempuan <i>Female</i>	Jumlah <i>Total</i>
(1)	(2)	(3)	(4)
0-4	2.033	1.971	4.004
5-9	2.647	2.563	5.210
10-14	2.943	2.702	5.645
15-19	2.243	2.183	4.426
20-24	2.110	1.960	4.070
25-29	1.820	1.699	3.519
30-34	1.871	2.008	3.879
35-39	2.337	2.407	4.744
40-44	2.490	2.243	4.733
45-49	1.958	1.772	3.730
50-54	1.562	1.364	2.926
55-59	1.039	1.019	2.058
60-64	919	1.006	1.925
65-69	722	750	1.472
70-74	500	547	1.047
75+	353	498	851
<b>Jumlah/Total</b>	<b>27.547</b>	<b>26.692</b>	<b>54.239</b>

Sumber/Source: Dinas Catatan Sipil Kabupaten Bangka Barat/Civil Registry Service of Bangka Barat Regency

**Tabel**  
**Table** 3.1.6**Jumlah Penduduk Kecamatan Simpang Teritip Menurut Kelompok Umur dan Jenis Kelamin, 2022**  
**Population of Simpang Teritip Subdistrict by Age Group and Sex, 2022**

Kelompok Umur Age Group	Jenis Kelamin/Sex		Jumlah Total
	Laki-Laki Male	Perempuan Female	
(1)	(2)	(3)	(4)
0-4	1.264	1.156	2.420
5-9	1.440	1.425	2.865
10-14	1.666	1.617	3.283
15-19	1.414	1.428	2.842
20-24	1.506	1.447	2.953
25-29	1.262	1.167	2.429
30-34	1.356	1.316	2.672
35-39	1.358	1.284	2.642
40-44	1.334	1.180	2.514
45-49	967	866	1.833
50-54	779	710	1.489
55-59	596	551	1.147
60-64	533	463	996
65-69	302	311	613
70-74	186	215	401
75+	154	265	419
<b>Jumlah/Total</b>	<b>16.117</b>	<b>15.401</b>	<b>31.518</b>

Sumber/Source: Dinas Catatan Sipil Kabupaten Bangka Barat/Civil Registry Service of Bangka Barat Regency

**Tabel**  
**Table** 3.1.7

**Jumlah Penduduk Kecamatan Jebus Menurut Kelompok Umur dan Jenis Kelamin, 2022**  
*Population of Jebus Subdistrict by Age Group and Sex, 2022*

Kelompok Umur <i>Age Group</i>	Jenis Kelamin/ <i>Sex</i>		Jumlah <i>Total</i>
	Laki-Laki <i>Male</i>	Perempuan <i>Female</i>	
(1)	(2)	(3)	(4)
0-4	908	801	1.709
5-9	1.157	1.056	2.213
10-14	1.183	1.173	2.356
15-19	1.006	996	2.002
20-24	1.009	951	1.960
25-29	822	793	1.615
30-34	886	848	1.734
35-39	979	960	1.939
40-44	1.097	971	2.068
45-49	849	777	1.626
50-54	690	568	1.258
55-59	459	398	857
60-64	356	341	697
65-69	274	262	536
70-74	161	161	322
75+	132	169	301
<b>Jumlah/<i>Total</i></b>	<b>11.968</b>	<b>11.225</b>	<b>23.193</b>

Sumber/*Source*: Dinas Catatan Sipil Kabupaten Bangka Barat/*Civil Registry Service of Bangka Barat Regency*

**Tabel**  
**Table 3.1.8****Jumlah Penduduk Kecamatan Parittiga Menurut  
Kelompok Umur dan Jenis Kelamin, 2022**  
*Population of Parittiga Subdistrict by Age Group and Sex,  
2022*

Kelompok Umur Age Group	Jenis Kelamin/Sex		Jumlah Total
	Laki-Laki Male	Perempuan Female	
(1)	(2)	(3)	(4)
0-4	1.282	1.186	2.468
5-9	1.863	1.702	3.565
10-14	2.003	1.936	3.939
15-19	1.524	1.493	3.017
20-24	1.451	1.384	2.835
25-29	1.278	1.146	2.424
30-34	1.278	1.369	2.647
35-39	1.636	1.558	3.194
40-44	1.732	1.491	3.223
45-49	1.336	1.114	2.450
50-54	1.072	876	1.948
55-59	721	616	1.337
60-64	630	635	1.265
65-69	432	442	874
70-74	302	294	596
75+	222	294	516
<b>Jumlah/Total</b>	<b>18.762</b>	<b>17.536</b>	<b>36.298</b>

Sumber/Source: Dinas Catatan Sipil Kabupaten Bangka Barat/Civil Registry Service of Bangka Barat Regency

**Tabel** 3.1.9  
**Table**

**Rumah Tangga dan Rata-rata Banyaknya Anggota Rumah Tangga, 2021 dan 2022**  
**Number of Households and Average Household Size, 2021 and 2022**

Tahun Year	Rumah Tangga/Household (ribu/thousand)	Rata-rata Banyaknya Anggota Rumah Tangga Average Household Size
(1)	(2)	(3)
2010	65 194	3,16
2022	66 882	3,14

Sumber/Source : Dinas Catatan Sipil Kabupaten Bangka Barat/Civil Registry Service of Bangka Barat Regency

**Tabel 3.1.10** Jumlah Penduduk Menurut Agama dan Kecamatan, 2022  
**Table** Population by Religion and Subdistricts, 2022

Kecamatan Subdistricts	Islam Islam	Kristen Christian	Katolik Catholic
(1)	(2)	(3)	(4)
Kelapa	34.949	370	9
Tempilang	28.727	148	18
Muntok	49.707	1.164	586
Simpang Teritip	30.034	202	133
Jebus	22.289	109	40
Parittiga	28.289	1.035	255
<b>Jumlah Total</b>	<b>193.995</b>	<b>3.028</b>	<b>1.041</b>

Lanjutan Tabel/*Continued Table* 3.1.10

Kecamatan <i>Subdistricts</i>	Hindu <i>Hindu</i>	Budha <i>Buddha</i>	Konghucu <i>Confucianism</i>	Kepercayaan <i>Local Spiritual</i>
(1)	(5)	(6)	(7)	(8)
Kelapa	3	107	25	0
Tempilang	1	111	72	3
Muntok	15	1.501	1.265	1
Simpang Teritip	0	343	806	0
Jebus	4	588	163	0
Parittiga	5	5.288	1.426	0
<b>Jumlah Total</b>	28	7.938	3.757	4

Sumber/*Source* : Dinas Catatan Sipil Kabupaten Bangka Barat/*Civil Registry Service of Bangka Barat Regency*

### 3.2 KETENAGAKERJAAN EMPLOYMENT

**Tabel** 3.2.1 **Jumlah Penduduk Berumur 15 Tahun Keatas Menurut Jenis Kegiatan Selama Seminggu yang Lalu dan Jenis Kelamin, 2022**  
*Population Aged 15 Years and Over by Type of Activity During The Previous Week and Sex, 2022*

Kegiatan Utama <i>Main Activity</i>	Jenis Kelamin/Sex		
	Laki-Laki <i>Male</i>	Perempuan <i>Female</i>	Jumlah <i>Total</i>
(1)	(2)	(3)	(4)
<b>Angkatan Kerja</b> <i>Economically Active</i>	74 901	37 827	112 728
Bekerja/ <i>Working</i>	71 837	35 409	107 246
Pengangguran Terbuka <i>Unemployment</i>	3 064	2 418	5 482
<b>Bukan Angkatan Kerja</b> <i>Economically Inactive</i>	8 325	39 466	47 791
Sekolah/ <i>Attending School</i>	4 212	6 382	10 594
Mengurus Rumah Tangga <i>Housekeeping</i>	1 637	32 096	33 733
Lainnya/ <i>Others</i>	2 476	988	3 464
<b>Jumlah/Total</b>	83 226	77 293	160 519

Sumber/Source: BPS Kabupaten Bangka Barat, Survei Angkatan Kerja Nasional (Sakernas) Agustus/BPS Kabupaten Bangka Barat-  
Statistics Indonesia, August National Labor Force Survey



**Tabel** 3.2.2  
**Table**

**Penduduk Berumur 15 Tahun ke Atas Menurut Pendidikan Tertinggi yang Ditematkan dan Jenis Kegiatan Selama Seminggu yang Lalu, 2022**  
*Population 15 Years of Age and Over by Educational Attainment and Type of Activity During the Previous Week, 2022*

Pendidikan Tertinggi yang Ditematkan <sup>1</sup> <i>Educational Attainment<sup>1</sup></i>	Angkatan Kerja/ <i>Economically Active</i>				Jumlah Angkatan Kerja <i>Total of Economically Active</i>
	Bekerja <i>Working</i>	Pengangguran <sup>2</sup> <i>Unemployment<sup>2</sup></i>		Jumlah Total	
		Pernah Bekerja <i>Ever Worked</i>	Tidak Pernah Bekerja <i>Never Worked</i>		
(1)	(2)	(3)	(4)	(5)	(6)
0	50 592	2 215	110	2 325	52 917
1	12 099	319	855	1 174	13 273
2	33 564	663	1 121	1 784	35 348
3	10 991	87	112	199	11 190
<b>Jumlah/Total</b>	107 246	3 284	2 198	5 482	112 728

Lanjutan Tabel/*Continued Table* 3.2.2

Pendidikan Tertinggi yang Ditamatkan <sup>1</sup> <i>Educational Attainment<sup>1</sup></i>	Persentase Bekerja terhadap Angkatan Kerja <i>Percentage of Working to Economically Active</i>	Bukan Angkatan Kerja <i>Not Economically Active</i>			Jumlah Bukan Angkatan Kerja <i>Total of Not Economically Active</i>
		Sekolah <i>Attending School</i>	Mengurus Rumah Tangga <i>House-keeping</i>	Lainnya <i>Others</i>	
(1)	(7)	(8)	(9)	(10)	(11)
0	95,61	1135	18898	2898	22931
1	91,15	9355	4914	211	14480
2	94,95	104	8971	355	9430
3	98,22	0	950	0	950
<b>Jumlah/Total</b>	<b>95,14</b>	<b>10594</b>	<b>33733</b>	<b>3464</b>	<b>47791</b>

Lanjutan Tabel/*Continued Table* 3.2.2

Pendidikan Tertinggi yang Ditatamatkan <sup>1</sup> <i>Educational Attainment</i> <sup>1</sup>	Jumlah Total	Persentase Angkatan Kerja terhadap Penduduk Usia Kerja <i>Percentage of Economically Active to Working Age Population</i>
(1)	(12)	(13)
0	75848	32,97
1	27753	8,27
2	44778	22,02
3	12140	6,97
<b>Jumlah/Total</b>	<b>160519</b>	<b>70,23</b>

Catatan/Note: <sup>1</sup> 0. ≤ Sekolah Dasar (SD)/≤ *Primary School*  
 1. Sekolah Menengah Pertama/*Junior High School*  
 2. Sekolah Menengah Atas/*Senior High School*  
 3. Perguruan Tinggi/*Collage*  
<sup>2</sup> 1. Mencari pekerjaan/*Looking for work*  
 2. Mempersiapkan usaha/*Establishing a new business/firm*  
 3. Merasa tidak mungkin mendapat pekerjaan/*Hopeless of job*  
 4. Sudah punya pekerjaan tetapi belum mulai bekerja/*Have a job in future start*

Sumber/Source: BPS Kabupaten Bangka Barat, Survei Angkatan Kerja Nasional (Sakernas) Agustus/BPS Kabupaten Bangka Barat-*Statistics Indonesia, August National Labor Force Survey*

**Tabel**  
**Table** 3.2.3

**Penduduk Berumur 15 Tahun Ke Atas yang Bekerja Selama Seminggu yang Lalu Menurut Status Pekerjaan Utama dan Jenis Kelamin di Kabupaten Bangka Barat, 2022**  
**Population 15 Years of Age and Over who Worked During The Previous Week by Main Employment Status and Sex in Bangka Barat Regency, 2022**

Status Pekerjaan Utama Main Employment Status	Laki-Laki Male	Perempuan Female	Jumlah Total
(1)	(2)	(3)	(4)
Berusaha sendiri <i>Own account worker</i>	19521	11599	31120
Berusaha dibantu buruh tidak tetap/buruh tidak dibayar <i>Employer assisted by temporary worker/unpaid worker</i>	7621	2659	10280
Berusaha dibantu buruh tetap/buruh dibayar <i>Employer assisted by permanent worker/paid worker</i>	6236	658	6894
Buruh/Karyawan/Pegawai/ <i>Employee</i>	32320	12790	45110
Pekerja bebas <i>Casual worker</i>	3182	571	3753
Pekerja keluarga/tak dibayar <i>Family worker/unpaid worker</i>	2957	7132	10089
<b>Jumlah/Total</b>	<b>71837</b>	<b>35409</b>	<b>107246</b>

Sumber/Source: BPS, Survei Angkatan Kerja Nasional (Sakernas) Agustus/BPS-Statistics Indonesia, August National Labor Force Survey

**Tabel** 3.2.4  
**Table**

**Penduduk Berumur 15 Tahun Ke Atas yang Bekerja Selama Seminggu yang Lalu Menurut Status Pekerjaan Utama dan Lapangan Pekerjaan Utama, 2022**  
**Population 15 Years of Age and Over who Worked During The Previous Week by Main Employment Status and Main Industry, 2022**

Status Pekerjaan Utama <i>Main Employment Status</i>	Lapangan Pekerjaan Utama <sup>1</sup> <i>Main Industry<sup>1</sup></i>			Jumlah <i>Total</i>
	1	2	3	
(1)	(2)	(3)	(4)	(5)
Berusaha sendiri <i>Own account worker</i>	11418	8417	11285	31120
Berusaha dibantu buruh tidak tetap/buruh tidak dibayar <i>Employer assisted by temporary worker/unpaid worker</i>	5479	1297	3504	10280
Berusaha dibantu buruh tetap/buruh dibayar <i>Employer assisted by permanent worker/paid worker</i>	2107	3804	983	6894
Buruh/Karyawan/Pegawai <i>Employee</i>	8386	16190	20534	45110
Pekerja bebas <i>Casual worker</i>	1610	2047	96	3753
Pekerja keluarga/tak dibayar <i>Family worker/unpaid worker</i>	5328	1851	2910	10089
<b>Jumlah/Total</b>	<b>34328</b>	<b>33606</b>	<b>39312</b>	<b>107246</b>

Catatan/Note: <sup>1</sup> 1. Pertanian/Agriculture  
2. Industri Pengolahan/Manufacturing Industry  
3. Jasa/Services

Sumber/Source: BPS Kabupaten Bangka Barat, Survei Angkatan Kerja Nasional (Sakernas) Agustus/BPS Kabupaten Bangka Barat-Statistics Indonesia, August National Labor Force Survey

**Tabel**  
**Table** 3.2.5

**Penduduk Berumur 15 Tahun ke Atas yang Bekerja Selama Seminggu yang Lalu Menurut Jumlah Jam Kerja pada Pekerjaan Utama dan Lapangan Pekerjaan Utama, 2022**  
*Population 15 Years of Age and Over who Worked During The Previous Week by Total Working Hours on Main Job and Main Industry, 2022*

Jumlah Jam Kerja pada Pekerjaan Utama Total Working Hours on Main Job (jam/hours)	Lapangan Pekerjaan Utama <sup>1</sup> Main Industry <sup>1</sup>			Jumlah Total
	1	2	3	
(1)	(2)	(3)	(4)	(5)
0 <sup>2</sup>	633	1285	56	1974
1–14	2681	1446	2262	6389
15–34	13725	5212	9813	28750
35+	17289	25663	27181	70133
<b>Jumlah/Total</b>	<b>34328</b>	<b>33606</b>	<b>39312</b>	<b>107246</b>

Catatan/Note: <sup>1</sup> 1. Pertanian/Agriculture  
2. Industri Pengolahan/Manufacturing Industry  
3. Jasa/Services

<sup>2</sup> Sementara tidak bekerja/Temporarily not working

Sumber/Source: BPS Kabupaten Bangka Barat, Survei Angkatan Kerja Nasional (Sakernas) Agustus/BPS Kabupaten Bangka Barat-Statistics Indonesia, August National Labor Force Survey

**Tabel**  
**Table** 3.2.6

**Penduduk Berumur 15 Tahun ke Atas yang Bekerja Selama Seminggu yang Lalu Menurut Lapangan Pekerjaan Utama dan Pendidikan Tertinggi yang Ditamatkan, 2022**  
**Population 15 Years of Age and Over who Worked During The Previous Week by Main Industry and Educational Attainment, 2022**

Lapangan Pekerjaan Utama <sup>1</sup> <i>Main Industry<sup>1</sup></i>	Pendidikan Tertinggi yang Ditamatkan <i>Educational Attainment</i>				Jumlah Total
	≤ SD ≤ <i>Elementary School</i>	SMP <i>Junior High School</i>	SMA <i>Senior High School</i>	Perguruan Tinggi <i>College</i>	
(1)	(2)	(3)	(4)	(5)	(6)
1	23391	3052	7174	711	34328
2	17996	3952	11335	323	33606
3	9205	5095	15055	9957	39312
<b>Jumlah/Total</b>	<b>50592</b>	<b>12099</b>	<b>33564</b>	<b>10991</b>	<b>107246</b>

Catatan/Note: <sup>1</sup> 1. Pertanian/*Agriculture*  
2. Industri Pengolahan/*Manufacturing Industry*  
3. Jasa/*Services*

Sumber/Source: BPS Kabupaten Bangka Barat, Survei Angkatan Kerja Nasional (Sakernas) Agustus/BPS Kabupaten Bangka Barat-*Statistics Indonesia, August National Labor Force Survey*

**Tabel**  
**Table** 3.2.7**Penduduk Berumur 15 Tahun ke Atas yang Bekerja Selama Seminggu yang Lalu Menurut Kelompok Umur dan Jumlah Jam Kerja Seluruhnya, 2022**  
**Population 15 Years of Age and Over Who Worked During The Previous Week by Age Group and Total Working Hours, 2022**

Kelompok Umur Age Group	Jumlah Jam Kerja Seluruhnya (jam) Total Working Hours (hours)				Jumlah Total
	0 <sup>1</sup>	1–14	15–34	35+	
(1)	(2)	(3)	(4)	(5)	(6)
15–19	0	186	765	3220	4171
20–24	0	1019	1581	9682	12282
25–29	0	484	2684	9455	12623
30–34	0	505	2396	10040	12941
35–39	76	348	2108	10646	13178
40–44	500	165	2616	9166	12447
45–49	0	395	2555	8603	11553
50–54	96	628	2598	6431	9753
55–59	275	526	2686	3786	7273
60+	1027	1144	4182	4672	11025
<b>Jumlah/Total</b>	<b>1974</b>	<b>5400</b>	<b>24171</b>	<b>75701</b>	<b>107246</b>

Catatan/Note: <sup>1</sup> Sementara tidak bekerja/Temporarily not working

Sumber/Source: BPS Kabupaten Bangka Barat, Survei Angkatan Kerja Nasional (Sakernas) Agustus/BPS Kabupaten Bangka Barat-Statistics Indonesia, August National Labor Force Survey



**Tabel** 3.2.8  
**Table**

**Penduduk Berumur 15 Tahun ke Atas yang Bekerja Selama Seminggu yang Lalu Menurut Status Pekerjaan Utama dan Pendidikan Tertinggi yang Ditamatkan, 2022**  
**Population 15 Years of Age and Over Who Worked During The Previous Week by Main Industry and Educational Attainment, 2022**

<b>Status Pekerjaan Utama</b> <i>Main Employment Status</i>	<b>SD/MI</b> <i>Elementary School</i>	<b>SMP/MTs</b> <i>Junior High School</i>	<b>SMA/SMK/MA</b> <i>Senior High School</i>	<b>Perguruan Tinggi</b> <i>College</i>	<b>Jumlah Total</b>
(1)	(2)	(3)	(4)	(5)	(6)
Berusaha sendiri <i>Own account worker</i>	16409	5469	8139	1103	31120
Berusaha dibantu buruh tidak tetap/ buruh tidak dibayar <i>Employer assisted by temporary worker/ unpaid worker</i>	7301	889	1825	265	10280
Berusaha dibantu buruh tetap/buruh dibayar <i>Employer assisted by permanent worker/ paid worker</i>	3402	1016	2113	363	6894
Buruh/Karyawan/ Pegawai <i>Employee</i>	15273	3767	16914	9156	45110
Pekerja bebas <i>Casual worker</i>	2999	156	598	0	3753
Pekerja keluarga <i>Family worker</i>	5208	802	3975	104	10089
<b>Jumlah/Total</b>	<b>50592</b>	<b>12099</b>	<b>33564</b>	<b>10991</b>	<b>107246</b>

Sumber/Source: BPS Kabupaten Bangka Barat, Survei Angkatan Kerja Nasional (Sakernas) Agustus/BPS Kabupaten Bangka Barat-Statistics Indonesia, August National Labor Force Survey

**Tabel**  
**Table** 3.2.9**Tingkat Pengangguran Terbuka (TPT) dan Tingkat Partisipasi Angkatan Kerja (TPAK) di Kabupaten Bangka Barat, 2018-2022**  
**Unemployment Rate (UR) and Labor Force Participation Rate (LFPR) in Bangka Barat Regency, 2018-2022**

Uraian Description	Tahun Year				
	2018	2019	2020	2021	2022
(1)	(2)	(3)	(4)	(5)	(6)
Tingkat Pengangguran Terbuka (TPT)/ Unemployment Rate (UR)	3,05	2,80	4,12	3,83	4,86
Tingkat Partisipasi Angkatan Kerja (TPAK) Labor Force Participation Rate (LFPR)	69,83	66,34	65,76	65,98	70,23

Sumber/Source: BPS Kabupaten Bangka Barat, Survei Angkatan Kerja Nasional (Sakernas) Agustus/BPS Kabupaten Bangka Barat-  
Statistics Indonesia, August National Labor Force Survey

**Tabel**  
**Table** 3.2.10

**Penduduk Berumur 15 Tahun ke Atas Menurut Kelompok Umur dan Jenis Kegiatan Selama Seminggu yang Lalu, 2022**  
*Population 15 Years of Age and Over by Age Group and Type of Activity During the Previous Week, 2022*

Kelompok Umur <i>Age Group</i>	Angkatan Kerja/ <i>Economically Active</i>				Jumlah Angkatan Kerja <i>Total of Economically Active</i>
	Bekerja <i>Working</i>	Pengangguran <sup>1</sup> <i>Unemployment<sup>1</sup></i>		Jumlah Total	
		Pernah Bekerja Ever Worked	Tidak Pernah Bekerja Never Worked		
(1)	(2)	(3)	(4)	(5)	(6)
15-19	4171	163	807	970	5141
20-24	12282	272	622	894	13176
25-29	12623	429	0	429	13052
30-34	12941	414	228	642	13583
35-39	13178	0	88	88	13266
40-44	12447	695	211	906	13353
45-49	11553	503	0	503	12056
50-54	9753	474	132	606	10359
55-59	7273	334	0	334	7607
60 +	11025	0	110	110	11135
<b>Bangka Barat</b>	<b>107246</b>	<b>3284</b>	<b>2198</b>	<b>5482</b>	<b>112728</b>

Catatan/Note: <sup>1</sup> 1. Mencari pekerjaan/*Looking for work*  
 2. Mempersiapkan usaha/*Establishing a new business/firm*  
 3. Merasa tidak mungkin mendapat pekerjaan/*Hopeless of job*  
 4. Sudah punya pekerjaan tetapi belum mulai bekerja/*Have a job in future start*

Sumber/Source: BPS Kabupaten Bangka Barat, Survei Angkatan Kerja Nasional (Sakernas) Agustus/BPS Kabupaten Bangka Barat-*Statistics Indonesia, August National Labor Force Survey*

Lanjutan Tabel/Continued Table 3.2.1

Kelompok Umur Age Group	Persentase Bekerja terhadap Angkatan Kerja Percentage of Working to Economically Active	Bukan Angkatan Kerja Not Economically Active			Jumlah Bukan Angkatan Kerja Total of Not Economically Active
		Sekolah Attending School	Mengurus Rumah Tangga House-keeping	Lainnya Others	
(1)	(7)	(8)	(9)	(10)	(11)
15-19	81,13	10400	1044	166	11610
20-24	93,21	194	4749	194	5137
25-29	96,71	0	4695	395	5090
30-34	95,27	0	3630	362	3992
35-39	99,34	0	3919	0	3919
40-44	93,22	0	1978	0	1978
45-49	95,83	0	2076	0	2076
50-54	94,15	0	1989	0	1989
55-59	95,61	0	2548	200	2748
60 +	99,01	0	7105	2147	9252
<b>Bangka Barat</b>	<b>95,14</b>	<b>10594</b>	<b>33733</b>	<b>3464</b>	<b>47791</b>

Lanjutan Tabel/*Continued Table* 3.2.1

Kelompok Umur <i>Age Group</i>	Jumlah <i>Total</i>	Persentase Angkatan Kerja terhadap Penduduk Usia Kerja <i>Percentage of Economically Active to Working Age Population</i>
(1)	(12)	(13)
15-19	16751	3,20
20-24	18313	8,21
25-29	18142	8,13
30-34	17575	8,46
35-39	17185	8,26
40-44	15331	8,32
45-49	14132	7,51
50-54	12348	6,45
55-59	10355	4,74
60 +	20387	6,94
<b>Bangka Barat</b>	<b>160519</b>	<b>70,23</b>

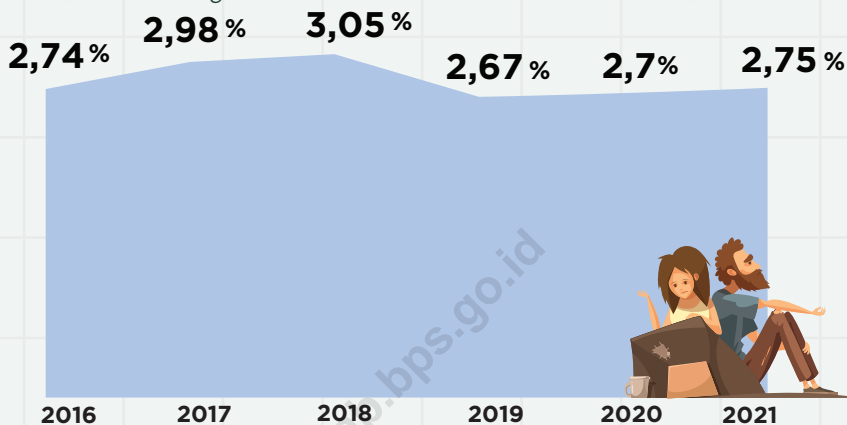
Catatan/*Note*: <sup>1</sup> 1. Mencari pekerjaan/*Looking for work*  
 2. Mempersiapkan usaha/*Establishing a new business/firm*  
 3. Merasa tidak mungkin mendapat pekerjaan/*Hopeless of job*  
 4. Sudah punya pekerjaan tetapi belum mulai bekerja/*Have a job in future start*

Sumber/*Source*: BPS Kabupaten Bangka Barat, Survei Angkatan Kerja Nasional (Sakernas) Agustus/BPS Kabupaten Bangka Barat-*Statistics Indonesia, August National Labor Force Survey*



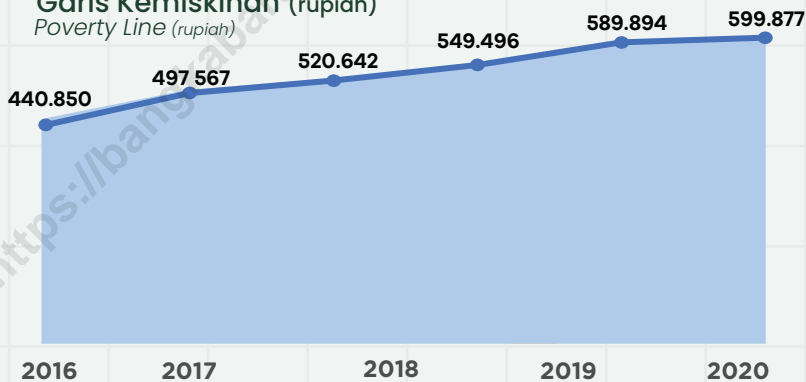
## Persentase Penduduk Miskin

*Poor Percentage*



## Garis Kemiskinan (rupiah)

*Poverty Line (rupiah)*



Tahun 2022, Kabupaten Bangka Barat memiliki garis kemiskinan sebesar

**Rp 635.861**  
untuk setiap kapita atau orang

*Poverty line in 2022 of Bangka Barat Regency is Rp635,861 for each people*

Jumlah Penduduk Miskin Kabupaten Bangka Barat  
*Total Poor Population*

**5,3**

ribu jiwa/thousands

▼ Turun  
*decrease*

**550**

jiwa dalam rentang tahun 2021-2022

*people in years 2021-2022*





**PENJELASAN TEKNIS****TECHNICAL NOTES**

1. Tidak/belum pernah sekolah adalah mereka yang tidak pernah atau belum pernah terdaftar dan tidak pernah atau belum pernah aktif mengikuti pendidikan di suatu jenjang pendidikan formal. Termasuk juga yang tamat/belum tamat taman kanak-kanak tetapi tidak melanjutkan ke sekolah dasar.

2. Masih bersekolah adalah mereka yang terdaftar dan aktif mengikuti pendidikan formal dan nonformal (Paket A B atau C) baik pendidikan dasar menengah maupun pendidikan tinggi. Bagi mahasiswa yang sedang cuti dianggap masih bersekolah.

3. Tidak bersekolah lagi adalah mereka yang pernah terdaftar dan aktif mengikuti pendidikan di suatu jenjang pendidikan formal dan nonformal (Paket A B atau C) tetapi pada saat pencacahan tidak lagi terdaftar dan tidak aktif mengikuti pendidikan.

4. Tamat sekolah adalah menyelesaikan pelajaran yang ditandai dengan lulus ujian akhir pada kelas atau tingkat terakhir suatu jenjang pendidikan di sekolah negeri maupun swasta dengan mendapatkan tanda tamat belajar/ijazah. Seseorang yang belum mengikuti pelajaran pada kelas tertinggi tetapi telah mengikuti ujian akhir dan lulus dianggap tamat sekolah.

1. *Not/never attending school is someone who has never attended or never been registered in a formal education such as primary secondary and tertiary education. Those who just completed kindergarten are considered as never attended school.*

2. *Attending school is someone who is currently attending primary secondary or tertiary education including package A package B or package C. College student who postpones his/her study is considered as attending school.*

3. *Not attending school anymore is someone who had enrolled and participated in formal and non-formal education in the past including package A package B or package C but currently does not attend school.*

4. *Completed particular level of education is someone who has completed particular level of education in private or public school and accepting graduation certificate. Someone who has never attended the highest grade but passed the final exam is considered as completed particular level of education.*

5. Jalur Pendidikan di Indonesia terdiri atas 1) pendidikan formal 2) pendidikan nonformal dan 3) pendidikan informal yang ketiganya dapat saling melengkapi dan memperkaya (Undang-Undang No. 20 Tahun 2013 tentang Sistem Pendidikan Nasional).

6. Jenjang Pendidikan Formal terdiri atas pendidikan dasar pendidikan menengah dan pendidikan tinggi. Jenis pendidikan yang diajarkan mencakup pendidikan umum kejuruan akademik profesi vokasi keagamaan dan khusus.

a. Pendidikan Dasar berbentuk Sekolah Dasar (SD) dan Madrasah Ibtidaiyah (MI) atau bentuk lain yang sederajat serta Sekolah Menengah Pertama (SMP) dan Madrasah Tsanawiyah (MTs) atau bentuk lain yang sederajat.

b. Pendidikan Menengah berbentuk Sekolah Menengah Atas (SMA) Madrasah Aliyah (MA) Sekolah Menengah Kejuruan (SMK) dan Madrasah Aliyah Kejuruan (MAK) atau bentuk lain yang sederajat.

c. Pendidikan Tinggi merupakan jenjang pendidikan setelah pendidikan menengah yang mencakup program pendidikan diploma sarjana magister spesialis dan doktor yang diselenggarakan oleh perguruan tinggi. Perguruan tinggi dapat berbentuk akademi politeknik sekolah tinggi institut atau universitas.

5. *The Education System in Indonesia consists of 1) a formal education 2) non-formal education and 3) informal education that all three can be complementary and enriching (Law No. 20 Year 2013 about The National Education System).*

6. *The Formal Education Level consists of primary education secondary education and high education. The kind of education that taught consists of general education vocational academic professional religious and specific education.*

a. *The Primary Education consists of Elementary School and Islamic Elementary School or other equivalent forms and Junior High School and MTs or other equivalent forms.*

b. *The Secondary Education consists of the senior high school MA Vocational School and Vocational Madrasah Aliyah or other equivalent forms.*

c. *The High Education consists of the education level after the secondary education that consists of diplomas bachelor master specialist and doctoral degrees that are held by the college. The colleges can be academy polytechnic high school institute or university.*

7. Rumah Sakit adalah tempat pemeriksaan dan perawatan kesehatan biasanya berada di bawah pengawasan dokter/tenaga medis yang melayani penderita yang sakit untuk berobat rawat jalan atau rawat inap.
8. Puskesmas (Pusat Kesehatan Masyarakat) adalah unit pelaksana teknis dinas kesehatan kabupaten/kota yang mempunyai fungsi utama sebagai penyelenggara pelayanan kesehatan tingkat pertama. Wilayah kerja puskesmas maksimal adalah satu kecamatan dan untuk dapat menjangkau wilayah kerjanya puskesmas mempunyai jaringan pelayanan yang meliputi unit Puskesmas Pembantu (Pustu) unit Puskesmas Keliling (Puskel) dan unit bidan desa/komunitas (Peraturan Menteri Kesehatan RI No. 75 Tahun 2015 Tentang Pusat Kesehatan Masyarakat).
9. Imunisasi adalah memasukkan kuman atau racun penyakit tertentu yang sudah dilemahkan (vaksin) ke dalam tubuh dengan cara disuntik atau diminum (diteteskan dalam mulut) dengan maksud agar terjadi kekebalan tubuh terhadap penyakit tersebut.
10. BCG (*Bacillus Calmette Guerin*) merupakan vaksinasi untuk mencegah penyakit TBC diberikan pada bayi baru lahir atau anak dengan suntikan pada kulit pangkal lengan atas. Bekas suntikan kemudian akan membentuk tonjolan kecil jaringan parut pada kulit
7. *Hospital is a place for health check usually controlled/supervised by doctors/medical personnel to serve the ill patients to get outpatient or inpatient treatment services.*
8. *Public Health Center is technical implementation unit of regency health department that have the primary function as a first-level health care providers. The working area standard of public health center is one district and to reach their working areas public health centers have a service network covering subsidiary of public health center mobile public health center units and midwife units (Regulation of the Minister of Health of Indonesia Number 75 Year 2015 about Public Health Center).*
9. *Immunization is putting enervated microbe of a certain disease into human body by injection or drinking (dropping into mouth) to make the body immune to that disease.*
10. *BCG (Bacillus Calmette Guerin) is a vaccine to prevent TBC disease given to newborns or children by injection at the base of the skin of the upper arm. Injection site will form little bumps of scar tissue in the skin of the upper arm. BCG injections given to*

lengan atas. Suntikan BCG diberikan kepada anak sebanyak 1 kali.

11. DPT (Difteri Pertusis Tetanus) merupakan vaksin untuk mencegah penyakit Difteri Pertusis dan Tetanus yang diberikan pada bayi berumur 3 bulan ke atas dengan suntikan pada paha diulang 1 bulan dan 2 bulan kemudian sehingga suntikan imunisasi DPT lengkap pada balita berjumlah 3 kali (kadang-kadang selang waktu antar suntikan bisa lebih dari 1 bulan).

12. Peristiwa tindak pidana yang dilaporkan ialah setiap peristiwa yang diterima kepolisian dari laporan masyarakat atau peristiwa dimana pelakunya tertangkap tangan oleh kepolisian.

13. Jumlah tindak pidana menggambarkan jumlah kasus tindak pidana yang terjadi pada kurun waktu tertentu.

14. Untuk mengukur kemiskinan BPS Kabupaten Bangka Barat menggunakan konsep kemampuan memenuhi kebutuhan dasar (basic needs approach). Dengan pendekatan ini kemiskinan dipandang sebagai ketidakmampuan dari sisi ekonomi untuk memenuhi kebutuhan dasar makanan dan bukan makanan yang diukur dari sisi pengeluaran. Metode yang digunakan adalah menghitung Garis Kemiskinan (GK) yang terdiri dari dua komponen yaitu Garis Kemiskinan

*children 1 times.*

11. *DPT (Diphtheria Pertussis Tetanus) is a vaccine to prevent the diphtheria pertussis and tetanus disease given to infants aged 3 months and above with a shot in the thigh repeated one month and two months later so that the complete DPT immunization shots at toddler totaling 3 times (sometimes the time interval between injections can be more than 1 month).*

12. *Reported crime incidence includes all criminal cases reported and received by police office and all crimes caught by police.*

13. *Crime total refers to the number of criminal cases occurring during a given period.*

14. *To measure poverty BPS Kabupaten Bangka Barat-Statistics Indonesia has used the concept of basic needs approach. Therefore poverty is viewed as economic inability to fulfill food and non-food basic needs which are measured by consumption/expenditure. The method used is calculating poverty line which consists of two components that are Food Poverty Line (FPL) and Non-Food Poverty Line (NFPL). The poverty line was calculated separately for*

Makanan (GKM) dan Garis Kemiskinan Non-Makanan (GKNM). Penghitungan Garis Kemiskinan dilakukan secara terpisah untuk daerah perkotaan dan perdesaan.

15. Penduduk miskin adalah penduduk yang memiliki rata-rata pengeluaran per kapita per bulan di bawah Garis Kemiskinan.

16. Garis Kemiskinan Makanan (GKM) merupakan nilai pengeluaran kebutuhan minimum makanan yang disetarakan dengan 2.100 kkalori per kapita per hari. Garis Kemiskinan Non-Makanan (GKNM) adalah kebutuhan minimum untuk perumahan sandang pendidikan kesehatan dan kebutuhan dasar lainnya.

*urban and rural areas.*

*15. A person whose expenditure per capita per month is below the poverty line is considered to be poor.*

*16. The Food Poverty Line refers to the daily minimum requirement of 2100 kcal per capita per day. The Non-Food Poverty Line refers to the minimum requirement for household necessities for clothing education health and other basic individual needs.*

## ULASAN

## DESCRIPTION

## 4.1 Pendidikan

Salah satu tujuan nasional yang tercakup dalam Pembukaan Undang-Undang Dasar 1945 adalah mencerdaskan kehidupan bangsa. Dalam rangka mewujudkan tujuan tersebut, pendidikan merupakan salah satu program untuk meningkatkan dan mengembangkan kualitas sumber daya manusia baik pendidikan formal maupun non formal yang berdasarkan kepada Pancasila dan Undang-Undang Dasar 1945. Pendidikan formal terdiri dari beberapa jenjang yaitu jenjang pra sekolah (TK), Sekolah Dasar (SD), Sekolah Lanjutan Tingkat Pertama (SMP), Sekolah Menengah (SM)/ sederajat dan jenjang Perguruan Tinggi (PT).

Rasio murid sekolah dapat dipergunakan untuk melihat muatan suatu sekolah menampung murid. Pada tahun 2022 rasio murid TK terhadap sekolah di kabupaten ini sebesar 53,20 artinya rata-rata setiap sekolah TK yang terdapat di Kabupaten Bangka Barat kurang lebih memiliki 53-54 murid. (Tabel 4.1.1).

Rasio murid sekolah jenjang SD Tahun 2022 sebesar 179,89. Sedangkan untuk Madrasah Ibtidaiyah rasio murid sekolah sebesar 147,16.

Rasio murid SMP pada tahun 2022 sebesar 231,91 artinya rata-rata sekolah SMP menampung kurang

## 4.1 Education

*As mentioned in Pembukaan Undang-Undang Dasar 1945, one national aim is to achieve educated human resources. For that purpose, education is one of the effort to enhance the quality of human resources. Education consist of formal and non formal based on Pancasila and UUD 1945. Formal education divided into Kindergarten, Elementary School, Junior High School, Senior High School and University.*

*Pupils-school ratio is indicator to see the capacity of school. During the period 2022 pupils school ratio of kindergarten was 53.20, which mean that every kindergarten had 53-54 pupils.(Table 4.1.1).*

*The 2022 pupil ratio for elementary school was 179.89 While the pupils ratio for Islamic elementary school was 147.16*

*Pupil-school ratio for junior high school during the period 2022 was 231.91. It means that every state junior*

lebih 231 murid. Untuk Madrasah Tsanawiyah, rasio murid sekolah sebesar 162.08

*high school had 231 pupils. For Islamic junior high school, pupil-school ratio was 162.08.*

Pada jenjang Sekolah Menengah Atas (SMA) di Kabupaten Bangka Barat rasio murid sekolah sebesar 447,11 (Tabel 4.1.7). Sedangkan SMK memiliki rasio murid sekolah sebesar 296,44 (Tabel 4.1.8). Sedangkan untuk Madrasah Aliyah (MA), rasio murid sekolah MA sebesar 118,42 (Tabel 4.1.9).

*Pupil-school ratio for Senior High School was 447.11 (Table 4.1.7). For technical high school were 296.44 (4.1.12). While pupil-school ratio for islamic senior high school was 118.42 (Table 4.1.9).*

#### 4.2 Kesehatan dan Keluarga Berencana

#### 4.2 Health and Family Planning

Sumber daya manusia yang berkualitas dan sehat secara jasmani dan rohani senantiasa menjadi modal dasar dalam pelaksanaan pembangunan. Fasilitas dan kualitas pelayanan kesehatan yang baik menjadi tuntutan utama dalam menjaga kesehatan masyarakat.

*Human resources who had physically and mentally health were one of the indicators that supported a success development in a region. Facilities and quality of good public services in health was become a priority to maintain the health of the society.*

Kabupaten Bangka Barat memiliki 3 Rumah Sakit. Puskesmas sebanyak 8 unit dan puskesmas pembantu 29 unit. Dari fasilitas kesehatan tersebut terdapat tenaga medis (dokter) sebanyak 31 orang, 211 orang bidan, perawat sebanyak 207 orang, farmasi sebanyak 17 orang, dan 29 orang ahli gizi Sarana penunjang kesehatan seperti apotek di Kabupaten Bangka Barat sebanyak 18 apotek.

*Bangka Barat Regency has 3 unit of government general hospital. Besides, there are 8 public health centers and 29 units of Subsidiary public health centers. The health facilities were supported by 31 medical (doctor), 211 midwives, 207 nurse, 17 pharmacy, and 29 nutritionist. Other health facility, the number of dispensaries were recorded 18 units of pharmaceutical in Bangka Barat Regency.*

Dibidang program Keluarga Berencana (KB) Kabupaten Bangka Barat, pada tahun 2022 tercatat sebanyak 33.683 pasangan usia subur.

*For family planning program, Bangka Barat Regency 2022 had 33,683 fertile age pair. Contraceptive tools*

Alat kontrasepsi yang paling banyak digunakan oleh para akseptor KB adalah suntikan yang mencapai 13.759 akseptor dan pil KB sebesar 7.850 akseptor dan sisanya alat kontrasepsi lainnya.

*mostly used by them was injection, that reached 13,759 acceptors followed by tablet 7,850 acceptors and while the rest was using other method.*

### 4.3 Agama

Penduduk Kabupaten Bangka Barat merupakan masyarakat yang beragama dan menjunjung tinggi kerukunan beragama.

Tempat peribadatan agama di Kabupaten Bangka Barat ada sebanyak 171 masjid, 228 mushola/langgar, 22 gereja, 10 vihara, dan 28 klenteng (Tabel 4.3.5).

Pada pemberangkatan haji tahun 2022 jumlah jemaah haji yang terdaftar dan diberangkatkan ke tanah suci sebanyak 36 jemaah.

### 4.3 Religion

*People of Bangka Barat Regency are religious and although there are many religion, they live in peace.*

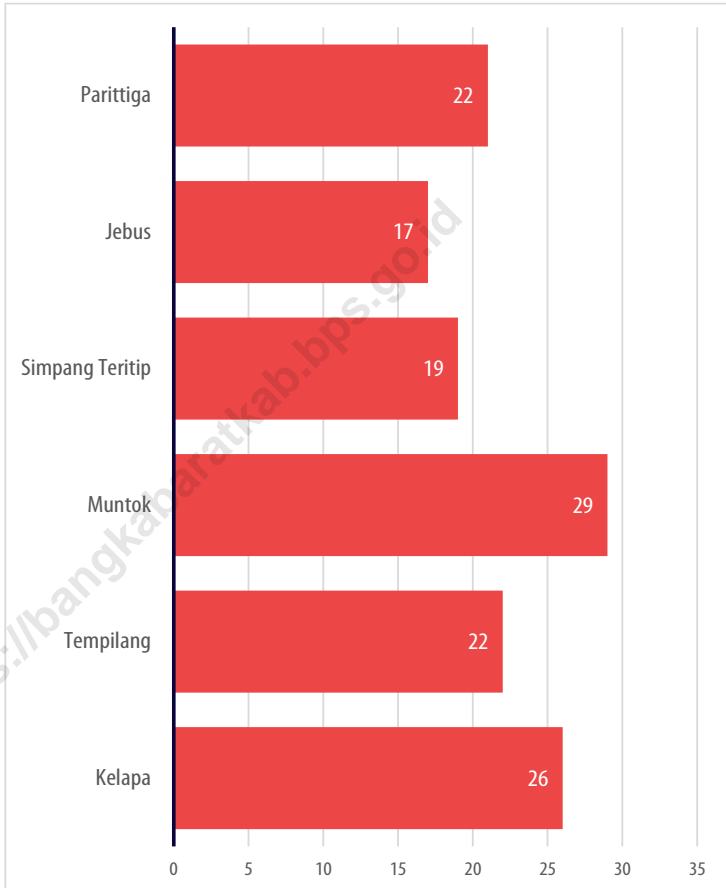
*The number of worship facilities were 171 units of mosque, 228 units of house of worship (musholla), 22 church, 10 units of vihara and 28 units china temple (Table 4.3.5).*

*The number of pilgrims from Bangka Barat Regency in 2022 was 36 people.*



**Gambar** 4.1  
**Figures**

**Jumlah Sekolah Dasar (SD) di Menurut Kecamatan di Kabupaten Bangka Barat, 2022/2023**  
**Number of Primary Schools by Subdistrict in Bangka Barat Regency, 2022/2023**



Sumber/Source : Dinas Pendidikan Kepemudaan dan Olahraga Kabupaten Bangka Barat/Youth and Sports Education Office of Bangka Barat Regency

**Gambar** 4.2  
**Figures**

**Jumlah Murid SD di Menurut Kecamatan di Kabupaten  
Bangka Barat, 2022/2023**  
*Number of Primary Schools by Subdistrict in Bangka Barat  
Regency, 2022/2023*



Sumber/Source : Dinas Pendidikan Kepemudaan dan Olahraga Kabupaten Bangka Barat/Youth and Sports Education Office of Bangka Barat Regency

#### 4.1 PENDIDIKAN EDUCATION

**Tabel** 4.1.1  
**Table**

**Jumlah Sekolah, Guru, dan Murid Taman Kanak-Kanak (TK) di Bawah Kementerian Pendidikan dan Kebudayaan Menurut Kecamatan di Kabupaten Bangka Barat, 2021/2022 dan 2022/2023**  
*Number of Schools, Teachers, and Pupils in Kindergarten Under The Ministry of Education and Culture by Subdistrict in Bangka Barat Regency, 2021/2022 and 2022/2023*

Kecamatan Subdistrict	Sekolah/Schools					
	Negeri/Public		Swasta/Private		Jumlah/Total	
	2021/2022	2022/2023	2021/2022	2022/2023	2021/2022	2022/2023
(1)	(2)	(3)	(4)	(5)	(6)	(7)
Kelapa	3	3	7	6	10	9
Tempilang	1	1	6	6	7	7
Muntok	4	4	10	11	14	15
Simpang Teritip	4	4	1	1	5	5
Jebus	1	1	0	0	1	1
Parittiga	3	3	4	4	7	7
<b>Bangka Barat</b>	<b>16</b>	<b>16</b>	<b>28</b>	<b>28</b>	<b>44</b>	<b>44</b>

Lanjutan Tabel/*Continued Table 4.1.1*

Kecamatan Subdistrict	Guru <sup>1</sup> /Teachers <sup>1</sup>					
	Negeri/ <i>Public</i>		Swasta/ <i>Private</i>		Jumlah/ <i>Total</i>	
	2021/2022	2022/2023	2021/2022	2022/2023	2021/2022	2022/2023
(1)	(8)	(9)	(10)	(11)	(12)	(13)
Kelapa	10	10	16	15	26	25
Tempilang	5	5	24	25	29	30
Muntok	19	18	54	55	73	73
Simpang Teritip	18	17	3	3	21	20
Jebus	6	6	0	0	6	6
Parittiga	12	14	12	13	24	27
<b>Bangka Barat</b>	70	70	109	111	179	181

Lanjutan Tabel/*Continued Table 4.1.1*

Kecamatan Subdistrict	Murid/Pupils					
	Negeri/Public		Swasta/Private		Jumlah/Total	
	2021/2022	2022/2023	2021/2022	2022/2023	2021/2022	2022/2023
(1)	(14)	(15)	(16)	(17)	(18)	(19)
Kelapa	99	115	256	258	355	373
Tempilang	69	77	232	259	301	336
Muntok	253	258	568	656	821	914
Simpang Teritip	200	237	21	23	221	260
Jebus	49	75	0	0	49	75
Parittiga	190	183	174	200	364	383
<b>Bangka Barat</b>	860	945	1251	1396	2111	2341

Catatan/Note: <sup>1</sup> Jumlah guru termasuk kepala sekolah dan guru/*The total of teachers including headmaster and teacher*  
 Sumber/Source: Dinas Pendidikan Kepemudaan dan Olahraga Kabupaten Bangka Barat/*Youth and Sports Education Office of Bangka Barat Regency*

**Tabel**  
**Table** 4.1.2**Jumlah Sekolah, Guru, dan Murid Raudatul Athfal (RA)  
di Bawah Kementerian Agama Menurut Kecamatan di  
Kabupaten Bangka Barat, 2021/2022 dan 2022/2023**  
**Number of Schools, Teachers, and Pupils in Raudatul Athfal  
(RA) Under The Ministry of Religious Affairs of Bangka Barat  
Regency by Subdistrict in Bangka Barat Regency, 2021/2022  
and 2022/2023**

Kecamatan Subdistrict	Sekolah/Schools		Guru/Teachers		Murid/Pupils	
	2021/2022	2022/2023	2021/2022	2022/2023	2021/2022	2022/2023
(1)	(2)	(3)	(4)	(5)	(6)	(7)
Kelapa	0	0	0	0	0	0
Tempilang	0	0	0	0	0	0
Muntok	0	0	0	0	0	0
Simpang Teritip	0	0	0	0	0	0
Jebus	0	0	0	0	0	0
Parittiga	0	0	0	0	0	0
<b>Bangka Barat</b>	0	0	0	0	0	0

Sumber/Source: Kementerian Agama Kabupaten Bangka Barat, Data Semester Ganjil/Ministry of Religious Affairs of Bangka Barat Regency, Odd Semester Data

**Tabel**  
**Table** 4.1.3

**Jumlah Sekolah, Guru, dan Murid Sekolah Dasar (SD) di Bawah Kementerian Pendidikan dan Kebudayaan Menurut Kecamatan di Kabupaten Bangka Barat, 2021/2022 dan 2022/2023**  
*Number of Schools, Teachers, and Pupils in Primary Schools Under The Ministry of Education and Culture by Subdistrict in Bangka Barat Regency, 2021/2022 and 2022/2023*

Kecamatan Subdistrict	Sekolah/Schools					
	Negeri/Public		Swasta/Private		Jumlah/Total	
	2021/2022	2022/2023	2021/2022	2022/2023	2021/2022	2022/2023
(1)	(2)	(3)	(4)	(5)	(6)	(7)
Kelapa	26	26	0	0	26	26
Tempilang	22	22	0	0	22	22
Muntok	24	24	5	5	29	29
Simpan Teritip	19	19	0	0	19	19
Jebus	17	17	0	0	17	17
Parittiga	19	19	3	4	22	23
<b>Bangka Barat</b>	<b>127</b>	<b>127</b>	<b>8</b>	<b>9</b>	<b>135</b>	<b>136</b>

Lanjutan Tabel/Continued Table 4.1.3

Kecamatan Subdistrict	Guru <sup>1</sup> /Teachers <sup>1</sup>					
	Negeri/Public		Swasta/Private		Jumlah/Total	
	2021/2022	2022/2023	2021/2022	2022/2023	2021/2022	2022/2023
(1)	(8)	(9)	(10)	(11)	(12)	(13)
Kelapa	240	246	0	0	240	246
Tempilang	221	220	0	0	221	220
Muntok	271	270	84	79	355	349
Simpang Teritip	227	221	0	0	227	221
Jebus	171	177	0	0	171	177
Parittiga	237	233	31	42	268	275
<b>Bangka Barat</b>	<b>1367</b>	<b>1367</b>	<b>115</b>	<b>121</b>	<b>1482</b>	<b>1488</b>



Lanjutan Tabel/*Continued Table* 4.1.3

Kecamatan Subdistrict	Murid/Pupils					
	Negeri/Public		Swasta/Private		Jumlah/Total	
	2021/2022	2022/2023	2021/2022	2022/2023	2021/2022	2022/2023
(1)	(14)	(15)	(16)	(17)	(18)	(19)
Kelapa	3553	3574	0	0	3553	3574
Tempilang	3461	3403	0	0	3461	3403
Muntok	4894	4835	1493	1511	6387	6346
Simpang Teritip	3643	3562	0	0	3643	3562
Jebus	2646	2728	0	0	2646	2728
Parittiga	4196	4222	559	631	4755	4853
<b>Bangka Barat</b>	<b>22393</b>	<b>22324</b>	<b>2052</b>	<b>2142</b>	<b>24445</b>	<b>24466</b>

Catatan/Note: <sup>1</sup> Jumlah guru termasuk kepala sekolah dan guru/The total of teachers including headmaster and teacher

Sumber/Source: Dinas Pendidikan Kepemudaan dan Olahraga Kabupaten Bangka Barat/Youth and Sports Education Office of Bangka Barat Regency

**Tabel**  
**Table 4.1.4**

**Jumlah Sekolah, Guru, dan Murid Madrasah Ibtidaiyah (MI) di Bawah Kementerian Agama Menurut Kecamatan di Kabupaten Bangka Barat, 2021/2022 dan 2022/2023**  
**Number of Schools, Teachers, and Pupils in Madrasah Ibtidaiyah (MI) Under The Ministry of Religious Affairs of Bangka Barat Regency by Subdistrict in Bangka Barat Regency, 2021/2022 and 2022/2023**

Kecamatan Subdistrict	Sekolah/Schools					
	Negeri/Public		Swasta/Private		Jumlah/Total	
	2021/2022	2022/2023	2021/2022	2022/2023	2021/2022	2022/2023
(1)	(2)	(3)	(4)	(5)	(6)	(7)
Kelapa	2	2	0	0	2	2
Tempilang	0	0	0	0	0	0
Muntok	0	0	1	1	1	1
Simpang Teritip	0	0	1	1	1	1
Jebus	0	0	1	1	1	1
Parittiga	0	0	1	1	1	1
<b>Bangka Barat</b>	<b>2</b>	<b>2</b>	<b>4</b>	<b>4</b>	<b>6</b>	<b>6</b>

Lanjutan Tabel/Continued Table 4.1.4

Kecamatan Subdistrict	Guru <sup>1</sup> /Teachers <sup>1</sup>					
	Negeri/Public		Swasta/Private		Jumlah/Total	
	2021/2022	2022/2023	2021/2022	2022/2023	2021/2022	2022/2023
(1)	(8)	(9)	(10)	(11)	(12)	(13)
Kelapa	23	27	0	0	23	27
Tempilang	0	0	0	0	0	0
Muntok	0	0	6	8	6	8
Simpang Teritip	0	0	11	10	11	10
Jebus	0	0	0	0	0	0
Parittiga	0	0	6	5	6	5
<b>Bangka Barat</b>	<b>23</b>	<b>27</b>	<b>23</b>	<b>23</b>	<b>46</b>	<b>50</b>

Lanjutan Tabel/Continued Table 4.1.4

Kecamatan Subdistrict	Murid/Pupils					
	Negeri/Public		Swasta/Private		Jumlah/Total	
	2021/2022	2022/2023	2021/2022	2022/2023	2021/2022	2022/2023
(1)	(14)	(15)	(16)	(17)	(18)	(19)
Kelapa	430	430	0	0	430	430
Tempilang	0	0	0	0	0	0
Muntok	0	0	307	262	307	262
Simpang Teritip	0	0	56	61	56	61
Jebus	0	0	0	27	0	27
Parittiga	0	0	115	103	115	103
<b>Bangka Barat</b>	<b>430</b>	<b>430</b>	<b>478</b>	<b>453</b>	<b>908</b>	<b>883</b>

Sumber/Source: Kementerian Agama Kabupaten Bangka Barat, Data Semester Ganjil/Ministry of Religious Affairs of Bangka Barat Regency, Odd Semester Data

**Tabel**  
**Table** 4.1.5

**Jumlah Sekolah, Guru, dan Murid Sekolah Menengah Pertama (SMP) di Bawah Kementerian Pendidikan dan Kebudayaan Menurut Kecamatan di Kabupaten Bangka Barat, 2021/2022 dan 2022/2023**  
***Number of Schools, Teachers, and Pupils in Junior High Schools Under The Ministry of Education and Culture by Subdistrict in Bangka Barat Regency, 2021/2022 and 2022/2023***

Kecamatan Subdistrict	Sekolah/Schools					
	Negeri/Public		Swasta/Private		Jumlah/Total	
	2021/2022	2022/2023	2021/2022	2022/2023	2021/2022	2022/2023
(1)	(2)	(3)	(4)	(5)	(6)	(7)
Kelapa	5	5	1	1	6	6
Tempilang	4	4	0	0	4	4
Muntok	6	6	4	4	10	10
Simpang Teritip	5	5	1	1	6	6
Jebus	3	3	1	1	4	4
Parittiga	4	4	2	2	6	6
<b>Bangka Barat</b>	<b>27</b>	<b>27</b>	<b>9</b>	<b>9</b>	<b>36</b>	<b>36</b>

Lanjutan Tabel/Continued Table 4.1.5

Kecamatan Subdistrict	Guru <sup>1</sup> /Teachers <sup>1</sup>					
	Negeri/Public		Swasta/Private		Jumlah/Total	
	2021/2022	2022/2023	2021/2022	2022/2023	2021/2022	2022/2023
(1)	(8)	(9)	(10)	(11)	(12)	(13)
Kelapa	69	67	4	4	73	71
Tempilang	49	52	0	0	49	52
Muntok	120	121	37	41	157	162
Simpang Teritip	76	75	11	11	87	86
Jebus	69	68	10	10	79	78
Parittiga	45	59	21	19	66	78
<b>Bangka Barat</b>	<b>428</b>	<b>442</b>	<b>83</b>	<b>85</b>	<b>511</b>	<b>527</b>

Lanjutan Tabel/Continued Table 4.1.5

Kecamatan Subdistrict	Murid/Pupils					
	Negeri/Public		Swasta/Private		Jumlah/Total	
	2021/2022	2022/2023	2021/2022	2022/2023	2021/2022	2022/2023
(1)	(14)	(15)	(16)	(17)	(18)	(19)
Kelapa	1073	1042	77	60	1150	1102
Tempilang	877	882	0	0	877	882
Muntok	2086	2133	411	482	2497	2615
Simpang Teritip	965	931	159	150	1124	1081
Jebus	1094	1126	103	153	1197	1279
Parittiga	1064	1036	325	354	1389	1390
<b>Bangka Barat</b>	<b>7159</b>	<b>7150</b>	<b>1075</b>	<b>1199</b>	<b>8234</b>	<b>8349</b>

Catatan/Note: <sup>1</sup> Jumlah guru termasuk kepala sekolah dan guru/The total of teachers including headmaster and teacher

Sumber/Source: Dinas Pendidikan Kepemudaan dan Olahraga Kabupaten Bangka Barat/Youth and Sports Education Office of Bangka Barat Regency

**Tabel**  
**Table** 4.1.6

**Jumlah Sekolah, Guru, dan Murid Madrasah Tsanawiyah (MTs) di Bawah Kementerian Agama Kabupaten Bangka Barat Menurut Kecamatan di Kabupaten Bangka Barat, 2021/2022 dan 2022/2023**

**Number of Schools, Teachers, and Pupils in Madrasah Tsanawiyah (MTs) Under The Ministry of Religious Affairs of Bangka Barat Regency by Subdistrict in Bangka Barat Regency, 2021/2022 and 2022/2023**

Kecamatan Subdistrict	Sekolah/Schools					
	Negeri/Public		Swasta/Private		Jumlah/Total	
	2021/2022	2022/2023	2021/2022	2022/2023	2021/2022	2022/2023
(1)	(2)	(3)	(4)	(5)	(6)	(7)
Kelapa	1	1	0	0	1	1
Tempilang	1	1	3	3	4	4
Muntok	0	0	1	1	1	1
Simpang Teritip	0	0	4	5	4	5
Jebus	1	1	0	0	1	1
Parittiga	0	0	0	0	0	0
<b>Bangka Barat</b>	<b>3</b>	<b>3</b>	<b>8</b>	<b>9</b>	<b>11</b>	<b>12</b>



Lanjutan Tabel/Continued Table 4.1.6

Kecamatan Subdistrict	Guru <sup>1</sup> /Teachers <sup>1</sup>					
	Negeri/Public		Swasta/Private		Jumlah/Total	
	2021/2022	2022/2023	2021/2022	2022/2023	2021/2022	2022/2023
(1)	(8)	(9)	(10)	(11)	(12)	(13)
Kelapa	16	16	0	0	16	18
Tempilang	16	14	25	26	39	40
Muntok	0	0	8	10	8	10
Simpang Teritip	0	0	44	46	44	46
Jebus	32	32	0	0	32	64
Parittiga	0	0	0	0	0	0
<b>Bangka Barat</b>	<b>64</b>	<b>46</b>	<b>77</b>	<b>82</b>	<b>139</b>	<b>178</b>

Lanjutan Tabel/Continued Table 4.1.6

Kecamatan Subdistrict	Murid/Pupils					
	Negeri/Public		Swasta/Private		Jumlah/Total	
	2021/2022	2022/2023	2021/2022	2022/2023	2021/2022	2022/2023
(1)	(14)	(15)	(16)	(17)	(18)	(19)
Kelapa	231	205	0	0	231	205
Tempilang	124	126	244	327	368	327
Muntok	0	0	150	173	150	0
Simpang Teritip	0	0	526	658	526	658
Jebus	450	456	0	0	471	456
Parittiga	0	0	0	0	0	0
<b>Bangka Barat</b>	<b>805</b>	<b>787</b>	<b>920</b>	<b>1158</b>	<b>1746</b>	<b>1945</b>

Sumber/Source: Kementerian Agama Kabupaten Bangka Barat, Data Semester Ganjil/Ministry of Religious Affairs of Bangka Barat Regency, Odd Semester Data

**Tabel**  
**Table** 4.1.7

**Jumlah Sekolah, Guru, dan Murid Sekolah Menengah Atas (SMA) di Bawah Kementerian Pendidikan dan Kebudayaan Menurut Kecamatan di Kabupaten Bangka Barat, 2021/2022 dan 2022/2023**  
*Number of Schools, Teachers, and Pupils in Senior High Schools Under The Ministry of Education and Culture by Subdistrict in Bangka Barat Regency, 2021/2022 and 2022/2023*

Kecamatan Subdistrict	Sekolah/Schools					
	Negeri/Public		Swasta/Private		Jumlah/Total	
	2021/2022	2022/2023	2021/2022	2022/2023	2021/2022	2022/2023
(1)	(2)	(3)	(4)	(5)	(6)	(7)
Kelapa	1	1	1	1	2	2
Tempilang	1	1	1	1	2	2
Muntok	1	1	-	-	1	1
Simpang Teritip	1	1	-	-	1	1
Jebus	1	1	-	-	1	1
Parittiga	1	1	1	1	2	2
<b>Bangka Barat</b>	<b>6</b>	<b>6</b>	<b>3</b>	<b>3</b>	<b>9</b>	<b>9</b>

Lanjutan Tabel/Continued Table 4.1.7

Kecamatan Subdistrict	Guru <sup>1</sup> /Teachers <sup>1</sup>					
	Negeri/Public		Swasta/Private		Jumlah/Total	
	2021/2022	2022/2023	2021/2022	2022/2023	2021/2022	2022/2023
(1)	(8)	(9)	(10)	(11)	(12)	(13)
Kelapa	39	38	13	13	52	51
Tempilang	22	22	18	14	40	36
Muntok	36	37	-	-	36	37
Simpang Teritip	33	31	-	-	33	31
Jebus	33	35	-	-	33	35
Parittiga	24	25	17	16	41	41
<b>Bangka Barat</b>	<b>187</b>	<b>188</b>	<b>48</b>	<b>43</b>	<b>235</b>	<b>231</b>

Lanjutan Tabel/Continued Table 4.1.7

Kecamatan Subdistrict	Murid/Pupils					
	Negeri/Public		Swasta/Private		Jumlah/Total	
	2021/2022	2022/2023	2021/2022	2022/2023	2021/2022	2022/2023
(1)	(14)	(15)	(16)	(17)	(18)	(19)
Kelapa	667	692	43	49	710	741
Tempilang	441	477	89	88	530	565
Muntok	745	790	-	-	745	790
Simpang Teritip	587	536	-	-	587	536
Jebus	721	725	-	-	721	725
Parittiga	496	498	178	169	674	667
<b>Bangka Barat</b>	<b>3657</b>	<b>3718</b>	<b>310</b>	<b>306</b>	<b>3967</b>	<b>4024</b>

Catatan/Note: <sup>1</sup> Jumlah guru termasuk kepala sekolah dan guru/The total of teachers including headmaster and teacher  
 Sumber/Source: Kantor Cabang Wilayah III Dinas Pendidikan Kepemudaan dan Olahraga Provinsi Kepulauan Bangka Belitung  
 The Third Branch Office of Youth and Sports Education of Kepulauan Bangka Belitung Province

**Tabel**  
**Table 4.1.8**

**Jumlah Sekolah, Guru, dan Murid Sekolah Menengah Kejuruan (SMK) di Bawah Kementerian Pendidikan dan Kebudayaan Menurut Kecamatan di Kabupaten Bangka Barat, 2021/2022 dan 2022/2023**  
**Number of Schools, Teachers, and Pupils in Vocational High Schools Under The Ministry of Education and Culture by Subdistrict in Bangka Barat Regency, 2021/2022 and 2022/2023**

Kecamatan Subdistrict	Sekolah/Schools					
	Negeri/Public		Swasta/Private		Jumlah/Total	
	2021/2022	2022/2023	2021/2022	2022/2023	2021/2022	2022/2023
(1)	(2)	(3)	(4)	(5)	(6)	(7)
Kelapa	1	1	-	-	1	1
Tempilang	1	1	-	-	1	1
Muntok	1	1	3	3	4	4
Simpang Teritip	1	1	-	-	1	1
Jebus	-	-	-	-	-	-
Parittiga	1	1	1	1	2	2
<b>Bangka Barat</b>	<b>5</b>	<b>5</b>	<b>4</b>	<b>4</b>	<b>9</b>	<b>9</b>

Lanjutan Tabel/Continued Table 4.1.8

Kecamatan Subdistrict	Guru <sup>1</sup> /Teachers <sup>1</sup>					
	Negeri/Public		Swasta/Private		Jumlah/Total	
	2021/2022	2022/2023	2021/2022	2022/2023	2021/2022	2022/2023
(1)	(8)	(9)	(10)	(11)	(12)	(13)
Kelapa	37	37	-	-	36	37
Tempilang	28	28	-	-	23	28
Muntok	41	42	54	49	95	91
Simpang Teritip	16	15	-	-	16	15
Jebus	-	-	-	-	0	0
Parittiga	45	47	15	14	60	61
<b>Bangka Barat</b>	<b>167</b>	<b>169</b>	<b>69</b>	<b>63</b>	<b>230</b>	<b>232</b>

Lanjutan Tabel/Continued Table 4.1.8

Kecamatan Subdistrict	Murid/Pupils					
	Negeri/Public		Swasta/Private		Jumlah/Total	
	2021/2022	2022/2023	2021/2022	2022/2023	2021/2022	2022/2023
(1)	(14)	(15)	(16)	(17)	(18)	(19)
Kelapa	447	396	-	-	447	396
Tempilang	361	360	-	-	361	360
Muntok	554	524	401	373	955	897
Simpang Teritip	162	143	-	-	162	143
Jebus	-	-	-	-	-	-
Parittiga	771	794	93	78	864	872
<b>Bangka Barat</b>	<b>2295</b>	<b>2217</b>	<b>494</b>	<b>451</b>	<b>2789</b>	<b>2668</b>

Catatan/Note: <sup>1</sup> Guru yang mengajar di 2 sekolah atau lebih dihitung di masing-masing sekolah/The teacher who taught in two schools or more counted in every school

<sup>2</sup> Jumlah guru termasuk kepala sekolah dan guru/The total of teachers including headmaster and teacher

Sumber/Source: Kantor Cabang Wilayah III Dinas Pendidikan Kepemudaan dan Olahraga Provinsi Kepulauan Bangka Belitung  
The Third Branch Office of Youth and Sports Education of Kepulauan Bangka Belitung Province



**Tabel**  
**Table** 4.1.9

**Jumlah Sekolah, Guru, dan Murid Madrasah Aliyah (MA) di Bawah Kementerian Agama Kabupaten Bangka Barat Menurut Kecamatan di Kabupaten Bangka Barat, 2021/2022 dan 2022/2023**  
**Number of Schools, Teachers, and Pupils in Madrasah Aliyah (MA) Under the Ministry of Religious Affairs of Bangka Barat Regency by Subdistrict in Bangka Barat Regency, 2021/20211 and 2022/2023**

Kecamatan Subdistrict	Sekolah/Schools					
	Negeri/Public		Swasta/Private		Jumlah/Total	
	2021/2022	2022/2023	2021/2022	2022/2023	2021/2022	2022/2023
(1)	(2)	(3)	(4)	(5)	(6)	(7)
Kelapa	-	-	-	-	-	-
Tempilang	-	-	1	1	1	1
Muntok	1	1	1	1	2	2
Simpang Teritip	-	-	2	3	2	3
Jebus	-	-	1	1	1	1
Parittiga	-	-	-	-	-	-
<b>Bangka Barat</b>	<b>1</b>	<b>1</b>	<b>5</b>	<b>6</b>	<b>6</b>	<b>7</b>

Lanjutan Tabel/*Continued Table* 4.1.9

Kecamatan Subdistrict	Guru <sup>1</sup> /Teachers <sup>1</sup>					
	Negeri/ <i>Public</i>		Swasta/ <i>Private</i>		Jumlah/ <i>Total</i>	
	2021/2022	2022/2023	2021/2022	2022/2023	2021/2022	2022/2023
(1)	(8)	(9)	(10)	(11)	(12)	(13)
Kelapa	-	-	-	-	-	-
Tempilang	-	-	5	4	5	4
Muntok	35	35	10	12	45	47
Simpang Teritip	-	-	29	39	29	39
Jebus	-	-	10	7	10	7
Parittiga	-	-	-	-	-	-
<b>Bangka Barat</b>	<b>35</b>	<b>35</b>	<b>54</b>	<b>62</b>	<b>89</b>	<b>97</b>

Lanjutan Tabel/Continued Table 4.1.9

Kecamatan Subdistrict	Murid/Pupils					
	Negeri/Public		Swasta/Private		Jumlah/Total	
	2021/2022	2022/2023	2021/2022	2022/2023	2021/2022	2022/2023
(1)	(14)	(15)	(16)	(17)	(18)	(19)
Kelapa	-	-	-	-	-	-
Tempilang	-	-	31	55	31	55
Muntok	424	428	...	58	424	486
Simpang Teritip	-	-	264	264	264	264
Jebus	-	-	-	-	-	-
Parittiga	-	-	8	24	8	24
<b>Bangka Barat</b>	<b>424</b>	<b>428</b>	<b>303</b>	<b>401</b>	<b>727</b>	<b>829</b>

Sumber/Source: Kementerian Agama Kabupaten Bangka Barat, Data Semester Ganjil/Ministry of Religious Affairs of Bangka Barat Regency, Odd Semester Data

**Tabel**  
**Table** 4.1.10**Jumlah Desa/Kelurahan yang Memiliki Fasilitas Sekolah Menurut Kecamatan dan Tingkat Pendidikan di Kabupaten Bangka Barat, 2020– 2022**  
**Number of Villages<sup>1</sup> Having Educational Facilities by Subdistrict and Educational Level, 2020– 2022**

Kecamatan Subdistrict	SD Primary School		
	2020	2021	2022
(1)	(2)	(3)	(4)
Kelapa	12	12	12
Tempilang	9	9	9
Muntok	7	7	7
Simpang Teritip	13	13	13
Jebus	11	11	11
Parittiga	10	10	10
<b>Bangka Barat</b>	<b>62</b>	<b>62</b>	<b>62</b>

Lanjutan Tabel/*Continued Table* 4.1.10

Kecamatan Subdistrict	SMP Junior High School		
	2020	2021	2022
(1)	(5)	(6)	(7)
Kelapa	6	6	6
Tempilang	4	4	4
Muntok	5	5	5
Simpang Teritip	6	6	6
Jebus	4	4	4
Parittiga	5	5	5
<b>Bangka Barat</b>	<b>30</b>	<b>30</b>	<b>30</b>

Lanjutan Tabel/*Continued Table* 4.1.10

Kecamatan Subdistrict	SMA Senior High School		
	2020	2021	2022
(1)	(8)	(9)	(10)
Kelapa	2	2	2
Tempilang	2	2	2
Muntok	1	1	1
Simpang Teritip	1	1	1
Jebus	1	1	1
Parittiga	2	2	2
<b>Bangka Barat</b>	<b>9</b>	<b>9</b>	<b>9</b>

Lanjutan Tabel/*Continued Table* 4.1.10

Kecamatan <i>Subdistrict</i>	SMK <i>Vocational School</i>		
	2020	2021	2022
(1)	(11)	(12)	(13)
Kelapa	1	1	1
Tempilang	1	1	1
Muntok	4	4	4
Simpang Teritip	1	1	1
Jebus	...	...	...
Parittiga	2	2	2
<b>Bangka Barat</b>	<b>9</b>	<b>9</b>	<b>9</b>

Lanjutan Tabel/*Continued Table 4.1.10*

Kecamatan Subdistrict	Perguruan Tinggi University		
	2020	2021	2022
(1)	(14)	(15)	(16)
Kelapa	0	0	0
Tempilang	0	0	0
Muntok	0	0	0
Simpang Teritip	0	0	0
Jebus	0	0	0
Parittiga	0	0	0
<b>Bangka Barat</b>	<b>0</b>	<b>0</b>	<b>0</b>

Sumber/*Source*: Kantor Cabang Wilayah III Dinas Pendidikan Kepemudaan dan Olahraga Provinsi Kepulauan Bangka Belitung  
 The Third Branch Office of Youth and Sports Education of Kepulauan Bangka Belitung Province  
 Dinas Pendidikan Kepemudaan dan Olahraga Kabupaten Bangka Barat/*Youth and Sports Education Office of Bangka Barat Regency*



**Tabel**  
**Table** 4.1.11**Angka Partisipasi Murni (APM) dan Angka Partisipasi Kasar (APK) Menurut Jenjang Pendidikan di Kabupaten Bangka Barat, 2021–2022**  
**Net Participation Rates and Gross Participation Rates by Educational Level, 2021–2022**

Jenjang Pendidikan Educational Level	Angka Partisipasi Murni (APM) Net Participation Rates		Angka Partisipasi Kasar (APK) Gross Participation Rates	
	2021	2022	2021	2022
(1)	(2)	(3)	(4)	(5)
SD/MI Elementary School	99,12	98,64	110	108,85
SMP/MTs Junior High School	67,62	68,94	76,32	68,99
SMA/SMK/MA Senior High School	55,80	55,37	80,22	77,12

Sumber/Source: BPS Kabupaten Bangka Barat, Survei Sosial Ekonomi Nasional (Susenas)/BPS Kabupaten Bangka Barat-Statistics Indonesia, National Socioeconomic Survey

**Tabel**  
**Table** 4.1.12

**Persentase Penduduk Berumur 15 Tahun ke Atas yang Melek Huruf Menurut Kelompok Umur di Kabupaten Bangka Barat, 2021 dan 2022**  
*Percentage of Literate People Aged 15 Years and Over by Age Group in Bangka Barat Regency, 2021 and 2022*

Kelompok Umur <i>Age Group</i>	2021	2022
(1)	(2)	(3)
15–19	100,00	
20–24	98,96	
25–29	100,00	
30–34	98,31	
35–39	99,30	
40–44	100,00	
45–49	100,00	
50+	94,56	
<b>Jumlah/Total</b>	<b>98,26</b>	
15-24	99,46	
15-44	99,41	
15+	98,26	
45+	96,01	

Sumber/Source: BPS, Survei Sosial Ekonomi Nasional (Susenas)/BPS-Statistics Indonesia, National Socioeconomic Survey

**Tabel** 4.1.13  
**Table**

**Persentase Partisipasi Sekolah Penduduk Berumur 7 Tahun ke Atas Menurut Kelompok Umur dan Jenis Kelamin di Kabupaten Bangka Barat, 2022**  
*Percentage of School Participate Aged 7 Years and Over by Age Group and Sex in Bangka Barat Regency, 2022*

Kelompok Umur <i>Age Group</i>	Tidak/belum pernah bersekolah <i>Uneducation</i>	Masih bersekolah <i>Schooling</i>	Tidak bersekolah lagi <i>Graduated</i>	Total
(1)	(2)	(3)	(3)	
Laki-Laki				
7-12				
13-15				
16-18				
19-24				
Perempuan				
7-12				
13-15				
16-18				
19-24				

Sumber/Source: BPS, Survei Sosial Ekonomi Nasional (Susenas)/BPS-Statistics Indonesia, National Socioeconomic Survey

## 4.2 KESEHATAN HEALTH

**Tabel** 4.2.1 **Jumlah Desa<sup>1</sup>/Kelurahan Yang Memiliki Sarana Kesehatan Menurut Kecamatan di Kabupaten Bangka Barat, 2020–2022\***  
**Table** 4.2.1 **Number of Villages<sup>1</sup> Having Health Facilities by Subdistrict, 2020–2022\***

Kecamatan Subdistrict	Rumah Sakit Hospital		
	2020	2021	2022
(1)	(2)	(3)	(4)
Kelapa	0	0	0
Tempilang	0	0	0
Muntok	2	2	2
Simpang Teritip	0	0	0
Jebus	0	0	0
Parittiga	1	1	1
<b>Bangka Barat</b>	<b>3</b>	<b>3</b>	<b>3</b>

Lanjutan Tabel/*Continued Table* 4.2.1

Kecamatan Subdistrict	Poliklinik Polyclinic		
	2020	2021	2022
(1)	(5)	(6)	(7)
Kelapa	0	1	1
Tempilang	0	0	0
Muntok	3	10	9
Simpang Teritip	1	0	1
Jebus	0	0	0
Parittiga	1	1	1
<b>Bangka Barat</b>	<b>5</b>	<b>12</b>	<b>12</b>

Lanjutan Tabel/*Continued Table* 4.2.1

Kecamatan Subdistrict	Puskesmas Public Health Center		
	2020	2021	2022
(1)	(8)	(9)	(10)
Kelapa	1	1	1
Tempilang	1	1	1
Muntok	1	1	1
Simpang Teritip	2	2	2
Jebus	1	1	1
Parittiga	2	2	2
<b>Bangka Barat</b>	<b>8</b>	<b>8</b>	<b>8</b>

Lanjutan Tabel/*Continued Table* 4.2.1

Kecamatan <i>Subdistrict</i>	Puskesmas Pembantu <i>Subsidiary of Public Health Center</i>		
	2020	2021	2022
(1)	(11)	(12)	(13)
Kelapa	4	4	17
Tempilang	2	2	2
Muntok	2	2	2
Simpang Teritip	5	5	3
Jebus	1	1	2
Parittiga	3	3	3
<b>Bangka Barat</b>	<b>17</b>	<b>17</b>	<b>29</b>

Lanjutan Tabel/*Continued Table* 4.2.1

Kecamatan Subdistrict	Apotek Pharmacy		
	2020	2021	2022
(1)	(14)	(15)	(16)
Kelapa	1	1	2
Tempilang	0	0	1
Muntok	12	12	8
Simpang Teritip	0	0	2
Jebus	1	1	1
Parittiga	3	3	4
<b>Bangka Barat</b>	<b>17</b>	<b>17</b>	<b>18</b>

Catatan/*Note*: <sup>1</sup> Desa pada tabel ini termasuk Unit Permukiman Transmigrasi (UPT) yang masih dibina oleh kementerian terkait dan nagari di Provinsi Sumatera Barat/*Villages in this table include Transmigration Settlement Unit which is still fostered by the relevant ministries and the nagari in the Province of Sumatera Barat*

*\* Data 2022 merupakan data dengan sumber dinas kesehatan*

Sumber/*Source*: BPS Kabupaten Bangka Barat, Pendataan Potensi Desa (Podes)/*BPS Kabupaten Bangka Barat-Statistics Indonesia, Village Potential Data Collecting*



**Tabel**  
**Table** 4.2.2

**Jumlah Desa/Kelurahan Yang Memiliki Sarana Kesehatan Menurut Kecamatan di Kabupaten Bangka Barat, 2021–2022**  
**Number of Villages<sup>1</sup> Having Health Facilities by Subdistrict, 2021–2022**

Kecamatan Subdistrict	Dokter <sup>1</sup> Doctor <sup>1</sup>		Bidan Midwife		Tenaga Kesehatan Lain Other Medical Personnel	
	2021	2022	2021	2022	2021	2022
(1)	(2)	(3)	(4)	(5)	(6)	(7)
Kelapa	4	...	40	...	50	...
Tempilang	7	...	31	...	40	...
Muntok	38	...	204	...	258	...
Simpang Teritip	6	...	44	...	57	...
Jebus	4	...	25	...	33	...
Parittiga	13	...	53	...	76	...
<b>Bangka Barat</b>	<b>72</b>	<b>...</b>	<b>397</b>	<b>...</b>	<b>514</b>	<b>...</b>

Catatan/Note: <sup>1</sup> Dokter kandungan dan dokter umum/*Obstetrician and general practice doctor*

<sup>2</sup> Termasuk tidak ada penolong Persalinan/*Including not using a birth attender*

Sumber/Source: BPS Kabupaten Bangka Barat, Survei Sosial Ekonomi Nasional (Susenas)/*BPS Kabupaten Bangka Barat-Statistics Indonesia, National Socioeconomic Survey*

**Tabel**  
**Table** 4.2.3**Jumlah Tenaga Kesehatan Menurut Kecamatan di  
Kabupaten Bangka Barat, 2022**  
**Number of Medical Personnel by Subdistrict in Bangka Barat  
Regency, 2022**

Kecamatan Subdistrict	Dokter Doctor	Perawat Nurse	Bidan Midwife	Farmasi Pharma- ceutical	Ahli Gizi Nutritionist
(1)	(2)	(3)	(4)	(5)	(6)
Kelapa	3	39	47	3	5
Tempilang	3	29	25	3	3
Muntok	8	32	26	2	4
Simpang Teritip	5	40	43	3	7
Jebus	5	26	32	2	4
Parittiga	7	41	38	4	6
<b>Bangka Barat</b>	<b>31</b>	<b>207</b>	<b>211</b>	<b>17</b>	<b>29</b>

Sumber/Source: Dinas Kesehatan Kabupaten Bangka Barat/Health Office of Bangka Barat Regency

**Tabel**  
**Table** 4.2.5**Jumlah Kasus Penyakit Menurut Kecamatan dan Jenis Penyakit di Kabupaten Bangka Barat, 2022**  
**Number of Disease Cases by Subdistrict and Type of Disease, 2022**

Kecamatan <i>Subdistrict</i>	Malaria (Suspek) <i>Malaria (Suspect)</i>	TB Paru <i>Tuberculosis</i>	Pneumonia <sup>1</sup> <i>Pneumonia<sup>1</sup></i>	Kusta <i>Leprosy</i>
(1)	(2)	(3)	(4)	(5)
Kelapa	1	17	20	1
Tempilang	1	11	26	-
Muntok	1	120	6	-
Simpang Teritip	1	27	30	-
Jebus	20	10	63	-
Parittiga	85	30	35	1
<b>Bangka Barat</b>	<b>2696</b>	<b>114</b>	<b>158</b>	<b>6</b>

Lanjutan Tabel/Continued Table 4.2.5

Kecamatan Subdistrict	Tetanus Neonatorum	Campak Measles	Diare <sup>2</sup> Diarrhoea <sup>2</sup>	DBD Dengue Hemorrhagic Fever
(1)	(6)	(7)	(8)	(9)
Kelapa	0	0	330	74
Tempilang	0	0	88	171
Muntok	0	3	530	204
Simpang Teritip	0	1	152	53
Jebus	0	0	225	90
Parittiga	0	1	312	114
<b>Bangka Barat</b>	<b>0</b>	<b>5</b>	<b>1637</b>	<b>706</b>

Lanjutan Tabel/Continued Table 4.2.5

Kecamatan Subdistrict	AIDS		IMS STD
	Kasus Baru <sup>2</sup> New Cases <sup>3</sup>	Kasus Kumulatif Cumulative Cases	
(1)	(10)	(11)	(12)
Kelapa	2	0	249
Tempilang	2	0	323
Muntok	18	0	429
Simpang Teritip	0	0	186
Jebus	3	0	138
Parittiga	7	0	133
<b>Bangka Barat</b>	<b>32</b>	<b>0</b>	<b>1458</b>

Catatan/Note: <sup>1</sup> Pneumonia pada balita/*Pneumonia in children under five years old*

<sup>2</sup> Jumlah Kejadian luar biasa/*Number of extraordinary event*

<sup>3</sup> Sampai dengan Januari 2018/*Up to January 2018*

<sup>4</sup> Data kasus AIDS pada publikasi tahun bersangkutan dapat berbeda dengan dengan publikasi tahun sebelumnya dikarenakan terdapat penambahan kasus yang belum dilaporkan/*The case data of AIDS in the newest publication may be different from the previous years publication due to the addition of unreported cases*

Sumber/Source: Kementerian Kesehatan, Profil Kesehatan Indonesia/*Ministry of Health, Health Profile of Indonesia*

**Tabel**  
**Table** 4.2.6

**Jumlah Bayi Lahir, Bayi Berat Badan Lahir Rendah (BBLR), dan Bergizi Kurang Menurut Kecamatan di Kabupaten Bangka Barat, 2022**  
**Number of Births, Babies with Low Birth Weights (LBW), and Malnutrition by Subdistrict in Bangka Barat Regency, 2022**

Kecamatan Subdistrict	Bayi Lahir Births	Berat Bayi Lahir Rendah (BBLR) Low Birth Weights (LBW)	Gizi Kurang Malnutrition
(1)	(2)	(3)	(4)
Kelapa	586	34	11
Tempilang	443	18	0
Muntok	849	17	2
Simpang Teritip	391	22	12
Jebus	365	29	0
Parittiga	552	37	4
<b>Bangka Barat</b>	<b>3186</b>	<b>157</b>	<b>29</b>

Sumber/Source: Dinas Kesehatan Kabupaten Bangka Barat/Health Office of Bangka Barat Regency

**Tabel**  
**Table** 4.2.7

**Jumlah Rumah Sakit Umum, Rumah Sakit Khusus, Rumah Sakit/Rumah Bersalin, Puskesmas, Klinik/Balai Kesehatan, Posyandu, dan Polindes Menurut Kecamatan di Kabupaten Bangka Barat, 2021 dan 2022**  
**Number of General Hospital, Special Hospital, Maternity Hospital and Public Health Center, Medical Clinic, Integrated Service Post, Village maternity Cottage by Subdistrict, 2021 and 2022**

Kecamatan Subdistrict	Rumah Sakit Umum General Hospital		Rumah Sakit Khusus Special Hospital	
	2021	2022	2021	2022
(1)	(2)	(3)	(4)	(5)
Kelapa	0	0	0	0
Tempilang	0	0	0	0
Muntok	2	2	2	0
Simpang Teritip	0	0	0	0
Jebus	0	0	0	0
Parittiga	1	1	1	0
<b>Bangka Barat</b>	<b>3</b>	<b>3</b>	<b>3</b>	<b>0</b>

Lanjutan Tabel/Continued Table 4.2.7

Kecamatan Subdistrict	Rumah Sakit Bersalin/ Rumah Bersalin Maternity Hospital		Puskesmas Public Health Center	
	2021	2022	2021	2022
(1)	(6)	(7)	(8)	(9)
Kelapa	0	0	1	1
Tempilang	0	0	1	1
Muntok	0	0	1	1
Simpang Teritip	0	0	2	2
Jebus	0	0	1	1
Parittiga	0	0	2	2
<b>Bangka Barat</b>	<b>0</b>	<b>0</b>	<b>8</b>	<b>8</b>



Lanjutan Tabel/Continued Table 4.2.7

Kecamatan Subdistrict	Klinik/Balai Kesehatan Medical Clinic		Posyandu Integrated Service Post		Polindes Village Maternity Cottage	
	2021	2022	2021	2022	2021	2022
(1)	(10)	(11)	(12)	(13)	(14)	(15)
Kelapa	1	1	45	45	0	0
Tempilang	0	0	28	28	0	2
Muntok	8	10	34	34	0	2
Simpang Teritip	0	0	31	31	0	1
Jebus	0	0	26	28	0	1
Parittiga	1	1	23	23	0	3
<b>Bangka Barat</b>	<b>10</b>	<b>12</b>	<b>187</b>	<b>189</b>	<b>0</b>	<b>9</b>

Sumber/Source: Dinas Kesehatan Kabupaten Bangka Barat/Health Office of Bangka Barat Regency

**Tabel**  
**Table** 4.2.8**Jumlah Dokter Spesialis, Dokter Umum, dan Dokter Gigi Menurut Sarana Pelayanan Kesehatan di Kabupaten Bangka Barat, 2022**  
**Number of Medical Specialist, General Practitioners, and Dentists by Health Facilities, 2022**

Sarana Pelayanan Kesehatan <i>Health Facilities</i>	Dokter Spesialis <i>Medical Specialist</i>	Dokter Umum <i>General Practitioners</i>	Dokter Gigi <i>Dentists</i>
(1)	(2)	(3)	(4)
Puskesmas/ <i>Public Health Center</i>	0	31	8
Rumah Sakit/ <i>Hospital</i>	28	31	3

Sumber/*Source*: Dinas Kesehatan Kabupaten Bangka Barat/*Health Office of Bangka Barat Regency*

**Tabel**  
**Table** 4.2.9

**Persentase Perempuan Pernah kawin Berumur 15-49 Tahun yang Melahirkan Anak Lahir Hidup (ALH) Menurut Kecamatan dan Penolong Proses Kelahiran di Kabupaten Bangka Barat, 2022**  
*Percentage of Women Ever Married Aged 15-49 Years Who Gave Birth Alived Children by Subdistrict and Birth Process Helper, 2022*

<b>Kecamatan Subdistrict</b>	<b>Tenaga Kesehatan Medical Labor</b>	<b>Non Tenaga Kesehatan Non-Medical Labor</b>	<b>Jumlah Total</b>	<b>Persentase Tenaga Kesehatan Percentage of Medical Labor</b>  $K (2) / K (4) \times 100\%$ 1 digit
(1)	(2)	(3)	(4)	(5)
Kelapa	585	2	587	99,66
Tempilang	449	0	449	100,00
Muntok	849	1	850	94,02
Simpang Teritip	513	4	517	94,69
Jebus	365	0	365	98,38
Parittiga	558	0	558	89,61
<b>Bangka Barat</b>	<b>3319</b>	<b>7</b>	<b>3326</b>	<b>95,84</b>

Sumber/Source: Dinas Kesehatan Kabupaten Bangka Barat/Health Office of Bangka Barat Regency

**Tabel**  
**Table** 4.2.10

**Jumlah Ibu Hamil, Melakukan Kunjungan K1, Melakukan Kunjungan K4, Kurang Energi Kronis (KEK), dan Mendapat Tablet Zat Besi (Fe) di Kabupaten Bangka Barat, 2019-2022**  
**Number of Pregnant Women, Conducting K1 Visits, Conducting K4 Visits, Chronic Energy Lack, and Getting Iron Tablets (Fe), 2019-2022**

Tahun Year	Jumlah Ibu Hamil Number of Pregnant Women	Melakukan Kunjungan K1 Conducting K1 Visits	Melakukan Kunjungan K4 Conducting K4 Visits	Kurang Energi Kronis (KEK) Chronic Energy Lack	Mendapat Zat Besi (Fe) Getting Iron Tablets (Fe)
(1)	(2)	(3)	(4)	(5)	(6)
2019	3992	3986	3822	439	3815
2020	3833	3795	3561	473	3614
2021	3725	3686	3312	412	3316
2022	3641	3640	3439	389	3439

Sumber/Source: Dinas Kesehatan Kabupaten Bangka Barat/Health Office of Bangka Barat Regency

**Tabel**  
**Table** 4.2.11

**Jumlah Remaja Usia 15-24 Tahun yang Mendapat Penyuluhan Tentang Kesehatan Reproduksi (Kespro), HIV/AIDS, dan Keluarga Berencana (KB) Menurut Kecamatan (kali) di Kabupaten Bangka Barat, 2022**  
***Number of Adolescents Aged 15-24 Years Who Received Counseling on Reproductive Health, HIV/AIDS, and Family Planning by Subdistrict (times) in Bangka Barat Regency, 2022***

Kecamatan Subdistrict	Penyuluhan Kespro Reproductive Health Counseling	Penyuluhan HIV/ AIDS HIV/AIDS Counseling	Penyuluhan KB Family Planning Counseling
(1)	(2)	(3)	(4)
Kelapa	172	400	172
Tempilang	153	790	153
Muntok	6	999	6
Simpang Teritip	112	407	112
Jebus	78	262	78
Parittiga	81	500	81
<b>Bangka Barat</b>	<b>602</b>	<b>3358</b>	<b>602</b>

Sumber/Source: Dinas Kesehatan Kabupaten Bangka Barat/Health Office of Bangka Barat Regency

**Tabel**  
**Table** 4.2.12**Jumlah Klinik Keluarga Berencana (KKB) dan Pos  
Pelayanan Keluarga Berencana Desa (PPKBD) Menurut  
Kecamatan di Kabupaten Bangka Barat, 2022**  
*Number of Family Planning Clinics (KKB) and Village Family  
Planning Service Posts (PPKBD) by Subdistrict in Bangka  
Barat Regency, 2022*

Kecamatan Subdistrict	KKB Family Planning Clinics	PPKBD Village Family Planning Service Posts
(1)	(2)	(3)
Kelapa	1	26
Tempilang	1	14
Muntok	2	13
Simpang Teritip	2	14
Jebus	1	13
Parittiga	2	14
<b>Bangka Barat</b>	<b>9</b>	<b>94</b>

Sumber/Source: Dinas Pengendalian Penduduk dan Keluarga Berencana Pemberdayaan Perempuan dan Perlindungan Anak/  
Population and Family Planning Office of Women's Empowerment and Child Protection Planning Bangka Barat Regency

**Tabel**  
**Table** 4.2.13

**Jumlah Pasangan Usia Subur dan Peserta KB Aktif Menurut Kecamatan di Kabupaten Bangka Barat, 2022**  
**Number of Fertile Age Couples and Active Family Planning Participants by Subdistrict in Bangka Barat Regency, 2022**

Kecamatan Subdistrict	Jumlah PUS Number of Fertile Age Couples	Peserta KB Aktif/Active Family Planning Participant							
		IUD	MOW	MOP	Kondom	Implant	Suntikan	Pil	Metode Tradisional
(1)	(2)	(3)	(4)	(5)	(6)	(7)	(8)	(9)	(10)
Kelapa	6.166	33	94	2	49	512	2.191	1.887	21
Tempilang	4.909	91	72	1	12	164	2.295	1.058	11
Muntok	7.505	138	161	11	106	300	2.752	1.255	118
Simpang Teritip	5.447	31	62	2	103	186	2.633	1.362	69
Jebus	3.955	54	102	2	62	162	1.641	1.128	10
Parittiga	5.701	112	180	1	92	335	2.247	1.160	10
<b>Bangka Barat</b>	<b>33.683</b>	<b>459</b>	<b>671</b>	<b>19</b>	<b>424</b>	<b>1.659</b>	<b>13.759</b>	<b>7.850</b>	<b>239</b>

Sumber/Source: Dinas Pengendalian Penduduk dan Keluarga Berencana Pemberdayaan Perempuan dan Perlindungan Anak/  
Population and Family Planning Office of Women's Empowerment and Child Protection Planning Bangka Barat Regency

### 4.3 AGAMA DAN SOSIAL LAINNYA RELIGION AND OTHER SOCIAL AFFAIRS

**Tabel** 4.3.1 **Jumlah Jemaah Haji yang Diberangkatkan ke Tanah Suci Mekkah Menurut Kecamatan, 2020–2022**  
**Table** 4.3.1 **Number of Hajj Pilgrims Departured<sup>1</sup> to the Holyland of Mecca by Subdistrict, 2020–2022**

Kecamatan Subdistrict	2020	2021	2022
(1)	(2)	(3)	(4)
Kelapa	-	-	8
Tempilang	-	-	2
Muntok	-	-	11
Simpang Teritip	-	-	8
Jebus	-	-	3
Parittiga	-	-	4
<b>Bangka Barat</b>	<b>-</b>	<b>-</b>	<b>36</b>

Catatan/Note: <sup>1</sup> Melalui Kementerian Agama Kabupaten Bangka Barat/*Managed by Ministry of Religious Affairs of Bangka Barat Regency*

Sumber/Source: Kementerian Agama Kabupaten Bangka Barat, Direktorat Jenderal Penyelenggaraan Haji dan Umrah/*Ministry of Religious Affairs of Bangka Barat Regency, Directorate General of the Organization of Hajj and Umrah*



**Tabel** 4.3.2  
**Table**

**Nikah, Talak dan Cerai, 2020–2022**  
**Number of Marriages and Divorces, 2020–2022**

Kecamatan Subdistrict	Nikah <sup>1,2,3</sup> / Marriages <sup>1,2,3</sup>		
	2020	2021	2022
(1)	(2)	(3)	(4)
Kelapa	216	247	301
Tempilang	188	198	243
Muntok	292	310	357
Simpang Teritip	187	185	220
Jebus	107	129	179
Parittiga	138	138	164
<b>Bangka Barat</b>	<b>1 128</b>	<b>1 207</b>	<b>1 464</b>

Lanjutan Tabel/*Continued Table 4.3.2*

Kecamatan Subdistrict	Cerai Hidup Divorced	
	2021	2022
(1)	(5)	(6)
Kelapa	NA	NA
Tempilang	NA	NA
Muntok	NA	NA
Simpang Teritip	NA	NA
Jebus	NA	NA
Parittiga	NA	NA
<b>Bangka Barat</b>	<b>NA</b>	<b>NA</b>

Sumber/Source: <sup>3</sup> Kementerian Agama Kabupaten Bangka Barat, Dirjen Bimas Islam/Ministry of Religious Affairs of Bangka Barat Regency, Directorate General of Islamic Community Guidance

<sup>4</sup> Mahkamah Agung, Dirjen Badan Peradilan Agama/The Supreme Court, Directorate General of Religious Justice Affairs of Bangka Barat Regency

**Tabel** 4.3.3  
**Table**

**Jumlah Perceraian Menurut Faktor dan Kecamatan, 2022**  
**Number of Divorces by Factors and Subdistrict, 2022**

Kecamatan Subdistrict	Zina Adultery	Mabuk Drunk	Madat Drug Addict	Judi Gambling	Meninggal- kan Salah Satu Pihak Split Up	Dihukum Penjara Jail
(1)	(2)	(3)	(4)	(5)	(6)	(7)
Kelapa	NA	NA	NA	NA	NA	NA
Tempilang	NA	NA	NA	NA	NA	NA
Muntok	NA	NA	NA	NA	NA	NA
Simpang Teritip	NA	NA	NA	NA	NA	NA
Jebus	NA	NA	NA	NA	NA	NA
Parittiga	NA	NA	NA	NA	NA	NA
<b>Bangka Barat</b>	<b>NA</b>	<b>NA</b>	<b>NA</b>	<b>NA</b>	<b>NA</b>	<b>NA</b>

Lanjutan Tabel/*Continued Table* 4.3.3

Kecamatan <i>Subdistrict</i>	Poligami <i>Polygamy</i>	Kekerasan Dalam Rumah Tangga <i>Domestic Violence</i>	Cacat Badan <i>Disability</i>	Perselisihan dan Pertengkaran Terus Menerus <i>Constant Disputes and Quarrel</i>
(1)	(8)	(9)	(10)	(11)
Kelapa	NA	NA	NA	NA
Tempilang	NA	NA	NA	NA
Muntok	NA	NA	NA	NA
Simpang Teritip	NA	NA	NA	NA
Jebus	NA	NA	NA	NA
Parittiga	NA	NA	NA	NA
<b>Bangka Barat</b>	<b>NA</b>	<b>NA</b>	<b>NA</b>	<b>NA</b>

Lanjutan Tabel/*Continued Table* 4.3.3

Kecamatan <i>Subdistrict</i>	Kawin Paksa <i>Forced Marriage</i>	Murtad <i>Apostate</i>	Ekonomi <i>Economy</i>	Lain-lain <i>Others</i>	Jumlah <i>Total</i>
(1)	(12)	(13)	(14)	(15)	(16)
Kelapa	NA	NA	NA	NA	NA
Tempilang	NA	NA	NA	NA	NA
Muntok	NA	NA	NA	NA	NA
Simpang Teritip	NA	NA	NA	NA	NA
Jebus	NA	NA	NA	NA	NA
Parittiga	NA	NA	NA	NA	NA
<b>Bangka Barat</b>	<b>NA</b>	<b>NA</b>	<b>NA</b>	<b>NA</b>	<b>NA</b>

Sumber/*Source*: Pengadilan Agama/*Court of Affairs of Bangka Barat Regency*

**Tabel**  
**Table** 4.3.4**Jumlah Penduduk Menurut Kecamatan dan Agama yang Dianut, 2022**  
**Population by Subdistrict and Religion, 2022**

<b>Kecamatan Subdistrict</b>	<b>Islam</b>	<b>Protestan Protestant</b>	<b>Katolik Catholic</b>	<b>Hindu</b>	<b>Budha Buddha</b>	<b>Konghucu</b>
(1)	(2)	(3)	(4)	(5)	(6)	(7)
Kelapa	35.304	382	26	3	110	19
Tempilang	28.147	74	71	6	122	71
Muntok	41.033	856	364	45	763	952
Simpang Teritip	28.841	206	130	3	245	1.049
Jebus	21.485	86	61	16	629	226
Parittiga	27.827	1.004	336	3	4.209	3.781
<b>Bangka Barat</b>	<b>182.637</b>	<b>2.608</b>	<b>988</b>	<b>76</b>	<b>6.078</b>	<b>6.098</b>

Sumber/Source: Kementerian Agama Kabupaten Bangka Barat, Dirjen Bimas Islam/Ministry of Religious Affairs of Bangka Barat Regency, Directorate General of Islamic Community Guidance

**Tabel**  
**Table** 4.3.5**Jumlah Tempat Peribadatan Menurut Kecamatan, 2022**  
**Number of Places of Worship by Subdistrict and Religion, 2022**

Kecamatan Subdistrict	Masjid Mosque	Mushola Pray Room	Gereja Protestan Protestant Church	Gereja Katholik Catholic Church	Pura Temple	Vihara	Kelenteng Kong Hu Cu Temple
(1)	(2)	(3)	(4)	(5)	(6)	(7)	(8)
Kelapa	28	51	0	0	0	0	1
Tempilang	28	30	2	0	0	0	2
Muntok	50	41	5	1	0	3	7
Simpang Teritip	23	46	2	0	0	1	3
Jebus	23	29	3	1	0	2	3
Parittiga	19	31	6	2	0	4	12
<b>Bangka Barat</b>	<b>171</b>	<b>228</b>	<b>18</b>	<b>4</b>	<b>0</b>	<b>10</b>	<b>28</b>

Sumber/Source: Kementerian Agama Kabupaten Bangka Barat, Dirjen Bimas Islam/Ministry of Religious Affairs of Bangka Barat Regency, Directorate General of Islamic Community Guidance

**Tabel**  
**Table** 4.3.6

**Jumlah Kejadian Bencana Alam Menurut Kecamatan,**  
**2022**  
**Number of Natural Disaster Events by Subdistrict, 2022**

Kecamatan Subdistrict	Petir Lightning	SAR Road Accident	Angin Kencang Strong Wind	Tanah Longsor Landslide	Banjir Floods	Banjir Bandang Flash Floods
(1)	(2)	(3)	(4)	(5)	(6)	(7)
Kelapa	1	1	1	0	0	0
Tempilang	1	0	0	0	0	0
Muntok	0	4	5	0	0	0
Simpang Teritip	1	0	1	0	0	0
Jebus	0	0	0	0	0	0
Parittiga	1	0	0	0	0	0
<b>Bangka Barat</b>	<b>4</b>	<b>5</b>	<b>7</b>	<b>0</b>	<b>0</b>	<b>0</b>



Lanjutan Tabel/Continued Table 4.3.6

Kecamatan Subdistrict	Kekeringan Drought	Kebakaran Hutan dan Lahan Forest and Land Fires	Angin Puting Beluung Tornado	Gelombang Pasang Tidal Wave	Abrasi Abrasion
(1)	(8)	(9)	(10)	(11)	(12)
Kelapa	0	0	2	0	0
Tempilang	0	0	3	0	0
Muntok	0	24	1	8	0
Simpang Teritip	0	0	0	0	0
Jebus	0	0	1	0	0
Parittiga	0	0	2	0	0
<b>Bangka Barat</b>	<b>0</b>	<b>24</b>	<b>9</b>	<b>8</b>	<b>0</b>

Sumber/Source: Badan Penanggulangan Bencana Daerah Kabupaten Bangka Barat/Regional Agency for Disaster Countermeasure in Bangka Barat Regency

**Tabel**  
**Table** 4.3.7**Jumlah Korban yang Diakibatkan Bencana Alam Menurut Kecamatan, 2022**  
**Number of Victims Due to Natural Disaster by Subdistrict, 2022**

Kecamatan Subdistrict	Banjir/Floods		
	Meninggal dan Hilang Fatality and Missing	Luka-luka Casualty	Terdampak dan Mengungsi Affected and Evacuated
(1)	(2)	(3)	(4)
Kelapa	0	0	0
Tempilang	0	0	0
Muntok	0	0	0
Simpang Teritip	0	0	0
Jebus	0	0	0
Parittiga	0	0	0
<b>Bangka Barat</b>	<b>0</b>	<b>0</b>	<b>0</b>

Lanjutan Tabel/Continued Table 4.3.7

Kecamatan <i>Subdistrict</i>	Angin Puting Beliung <i>Tornado</i>		
	Meninggal dan Hilang <i>Fatality and Missing</i>	Luka-luka <i>Casualty</i>	Terdampak dan Mengungsi <i>Affected and Evacuated</i>
(1)	(5)	(6)	(7)
Kelapa	0	0	0
Tempilang	0	0	0
Muntok	0	0	0
Simpang Teritip	0	0	0
Jebus	0	0	0
Parittiga	0	0	0
<b>Bangka Barat</b>	<b>0</b>	<b>0</b>	<b>0</b>

Lanjutan Tabel/Continued Table 4.3.7

Kecamatan Subdistrict	Abrasi/Abrasion		
	Meninggal dan Hilang Fatality and Missing	Luka-luka Casualty	Terdampak dan Mengungsi Affected and Evacuated
(1)	(8)	(9)	(10)
Kelapa	0	0	0
Tempilang	0	0	0
Muntok	0	0	0
Simpang Teritip	0	0	0
Jebus	0	0	0
Parittiga	0	0	0
<b>Bangka Barat</b>	<b>0</b>	<b>0</b>	<b>0</b>

Sumber/Source: Badan Penanggulangan Bencana Daerah Kabupaten Bangka Barat/Regional Agency for Disaster Countermeasure in Bangka Barat Regency

**Tabel**  
**Table** 4.3.8**Jumlah Kerusakan Rumah yang Diakibatkan Bencana Alam Menurut Kecamatan, 2021 dan 2022**  
**Number of Damaged Houses Due to Natural Disaster by Subdistrict, 2021 and 2022**

Kecamatan Subdistrict	Rusak Berat Severely Damaged		Rusak Sedang Damaged	
	2021	2022	2021	2022
(1)	(2)	(3)	(4)	(5)
Kelapa	-	-	-	-
Tempilang	-	3	-	-
Muntok	-	6	-	-
Simpang Teritip	-	-	-	-
Jebus	-	-	-	-
Parittiga	-	4	-	-
<b>Bangka Barat</b>	-	-	-	-

Lanjutan Tabel/Continued Table 4.3.8

Kecamatan Subdistrict	Rusak Ringan Lightly Damaged		Terendam Submerged	
	2021	2022	2021	2022
(1)	(6)	(7)	(8)	(9)
Kelapa	-	-	-	-
Tempilang	-	-	-	-
Muntok	-	-	-	-
Simpang Teritip	-	-	-	-
Jebus	-	-	-	-
Parittiga	-	-	-	-
<b>Bangka Barat</b>	-	-	-	-

Sumber/Source: Badan Nasional Penanggulangan Bencana/National Agency for Disaster Countermeasure

Lanjutan Tabel/*Continued Table* 4.3.8

Kecamatan <i>Subdistrict</i>	Kejadian Luar Biasa <i>Extraordinary Event</i>		
	Rusak Berat <i>Severely Damaged</i>	Rusak Sedang <i>Damaged</i>	Rusak Ringan <i>Lightly Damaged</i>
(1)	(17)	(18)	(19)
Kelapa	-	-	-
Tempilang	-	-	-
Muntok	-	-	-
Simpang Teritip	-	-	-
Jebus	-	-	-
Parittiga	-	-	-
<b>Bangka Barat</b>	-	-	-

Sumber/*Source*: Badan Penanggulangan Bencana Daerah Kabupaten Bangka Barat/*Regional Agency for Disaster Countermeasure in Bangka Barat Regency*

**Tabel** 4.3.9 **Jumlah Desa<sup>1</sup>/Kelurahan yang Mengalami Bencana Alam<sup>2</sup> Menurut Kecamatan, 2020-2022**  
**Table** 4.3.9 **Number of Villages<sup>1</sup> that Had Natural Disaster<sup>2</sup> by Subdistrict, 2020– 2022**

Kecamatan Subdistrict	Banjir/Flood		
	2020	2021	2022
(1)	(2)	(3)	(4)
Kelapa	-	-	-
Tempilang	-	-	-
Muntok	-	11	1
Simpang Teritip	-	4	-
Jebus	-	-	-
Parittiga	-	-	-
<b>Bangka Barat</b>	-	-	-



Lanjutan Tabel/*Continued Table* 4.3.9

Kecamatan <i>Subdistrict</i>	Gempa Bumi/ <i>Earthquake</i>		
	2020	2021	2022
(1)	(5)	(6)	(7)
Kelapa	-	-	-
Tempilang	-	-	-
Muntok	-	-	-
Simpang Teritip	-	-	-
Jebus	-	-	-
Parittiga	-	-	-
<b>Bangka Barat</b>	-	-	-

Lanjutan Tabel/Continued Table 4.3.9

Kecamatan Subdistrict	Tanah Longsor/Landslide		
	2017	2018	2020
(1)	(8)	(9)	(10)
Kelapa	-	-	-
Tempilang	-	-	-
Muntok	-	-	-
Simpang Teritip	-	-	-
Jebus	-	-	-
Parittiga	-	-	-
<b>Bangka Barat</b>	-	-	-

Catatan/Note: <sup>1</sup> Desa pada tabel ini termasuk Unit Permukiman Transmigrasi (UPT) yang masih dibina oleh kementerian terkait dan nagari di Provinsi Sumatera Barat/Villages in this table are included in Transmigration Settlement Unit which is still fostered by the relevant ministries and the nagari in the Province of Sumatera Barat

<sup>2</sup> Terjadi dalam tiga tahun terakhir sampai dengan saat pencacahan/Occured during the last three years by the time of enumeration

Sumber/Source: Badan Penanggulangan Bencana Daerah Kabupaten Bangka Barat/Regional Agency for Disaster Countermeasure in Bangka Barat Regency

#### 4.4 KEMISKINAN DAN PEMBANGUNAN MANUSIA POVERTY AND HUMAN DEVELOPMENT

**Tabel**  
**Table** 4.4.1 **Garis Kemiskinan, Jumlah, dan Persentase Penduduk Miskin, 2013–2022**  
**Poverty Line, Number, and Percentage of Poor People, 2013–2022**

Tahun <sup>1</sup> Year <sup>1</sup>	Garis Kemiskinan (rupiah/kapita/bulan) Poverty Line (rupiah/capita/month)	Jumlah Penduduk Miskin (ribu) Number of Poor People (thousand)	Persentase Penduduk Miskin Percentage of Poor People
(1)	(2)	(3)	(4)
2013	366 365	6,2	3,26
2014	388 493	6,1	3,15
2015	399 401	6,01	3,08
2016	440 850	5,46	2,74
2017	497 567	6,06	2,98
2018	520 642	6,35	3,05
2019	549 496	5,65	2,67
2020	589 894	5,83	2,70
2021	599 887	5,85	2,75
2022	635 861	5,3	2,46

Catatan/Note: <sup>1</sup> Referensi waktu adalah Maret/Time reference applied is March

Sumber/Source: BPS Kabupaten Bangka Barat, Survei Sosial Ekonomi Nasional/BPS Kabupaten Bangka Barat-Statistics Indonesia, National Socioeconomic Survey

**Tabel**  
**Table** 4.4.2**Jumlah Penerima Bantuan (Kepala Keluarga) dan Anggaran Bantuan Sosial Pangan Menurut Kecamatan, 2022**  
**Number of Aid Recipients (Head of Household) and Food Social Assistance Budget by Subdistrict, 2022**

Kecamatan Subdistrict	Jumlah Penerima Bantuan (kepala keluarga)/Number of Beneficiaries (head of household)		Jumlah Anggaran (rupiah) Budget Amount (rupiahs)	
	Rencana Planning	Realisasi Realization	Rencana Planning	Realisasi Realization
(1)	(2)	(3)	(4)	(5)
Kelapa	...	...	...	...
Tempilang	...	...	...	...
Muntok	...	...	...	...
Simpang Teritip	...	...	...	...
Jebus	...	...	...	...
Parittiga	...	...	...	...
<b>Bangka Barat</b>	...	...	...	...

Sumber/Source: Dinas Sosial Kabupaten Bangka Barat/Department of Social Affairs of Bangka Barat Regency

**Tabel**  
**Table** 4.4.3

**Garis Kemiskinan, Jumlah, dan Persentase Penduduk Miskin di Daerah Perkotaan Menurut Kecamatan, 2021 dan 2022**  
**Poverty Line, Number, and Percentage of Poor People in Urban Area by Subdistrict, 2021 and 2022**

Nilai Value	2021	2022
(1)	(2)	(3)
<b>Garis Kemiskinan (rupiah/kapita/bulan)</b> <i>Poverty Line (rupiah/capita/month)</i>	599 887	635 861
<b>Jumlah Penduduk Miskin (ribuan)</b> <i>Number of Poor People (million)</i>	5,85	5,3
<b>Persentase Penduduk Miskin</b> <i>Percentage of Poor People</i>	2.75	2.46

Sumber/Source: BPS Kabupaten Bangka Barat, Survei Sosial Ekonomi Nasional/BPS Kabupaten Bangka Barat-Statistics Indonesia, National Socioeconomic Survey

**Tabel** 4.4.4 **Indeks Kedalaman Kemiskinan dan Indeks Keparahan di Kabupaten Bangka Barat 2021-2022**  
**Table** 4.4.4 **Poverty Gap Index and Poverty Severity Index in Bangka Barat Regency, 2021–2022**

Nilai Value	2021	2022
(1)	(2)	(3)
<b>Indeks Kedalaman Kemiskinan</b> <i>Poverty Gap Index</i>	0,25	0,27
<b>Indeks Keparahan Kemiskinan</b> <i>Poverty Severity Index</i>	0,04	0,06

Catatan/Note: <sup>1</sup> Referensi waktu adalah Maret/Time reference applied is March

Sumber/Source: BPS Kabupaten Bangka Barat, Survei Sosial Ekonomi Nasional/BPS Kabupaten Bangka Barat-Statistics Indonesia, National Socioeconomic Survey

**Tabel**  
**Table** 4.4.5

**Indeks Pembangunan Manusia, Angka Harapan Hidup Saat Lahir, dan Harapan Lama Sekolah di Kabupaten Bangka Barat, 2012–2022**  
*Human Development Index, Life Expectancy at Birth, and Expected Years of Schooling in Bangka Barat Regency, 2012–2022*

Tahun Year	Indeks Pembangunan Manusia Human Development Index	Angka Harapan Hidup Saat Lahir (tahun) Life Expectancy at Birth (year)	Harapan Lama Sekolah (tahun) Expected Years of Schooling (year)
(1)	(2)	(3)	(4)
2022	70,12	70,25	11,72
2021	69,60	70,08	11,70
2020	69,08	70,06	11,53
2019	69,05	69,99	11,52
2018	68,68	69,73	11,51
2017	67,94	69,56	11,50
2016	67,60	69,52	11,49
2015	67,23	69,47	11,48
2014	66,43	69,46	10,99
2013	65,85	69,44	10,70
2012	64,92	69,39	10,41

Sumber/Source: BPS Kabupaten Bangka Barat, Seri Publikasi Indeks Pembangunan Manusia/BPS Kabupaten Bangka Barat-Statistics Indonesia, Series of Publication of Human Development Index

**Tabel**  
**Table** 4.4.6**Rata-Rata Lama Sekolah dan Pengeluaran Per Kapita di Kabupaten Bangka Barat, 2012–2022**  
**Average Years of Schooling and Expenditure Per Capita in Bangka Barat Regency, 2012–2022**

Tahun Year	Rata-rata Lama Sekolah (tahun) Average Years of Schooling (year)	Pengeluaran Per Kapita (ribu) Expenditure Per Capita (thousand)
(1)	(2)	(3)
2022	7,46	12 790,00
2021	7,44	12 269,00
2020	7,22	12 233,00
2019	7,59	12 275,00
2018	7,72	12 011,00
2017	7,52	11 394,00
2016	7,56	11 303,00
2015	7,43	11 243,00
2014	7,19	11 154,00
2013	6,80	11 122,00
2012	7,02	10 680,00

Sumber/Source: BPS Kabupaten Bangka Barat, Seri Publikasi Indeks Pembangunan Manusia/BPS Kabupaten Bangka Barat-Statistics Indonesia, Series of Publication of Human Development Index



**Tabel** 4.4.7  
**Table**

**Jumlah Keluarga Menurut Kecamatan dan Klasifikasi Keluarga, 2022**  
**Number of Families by Subdistrict and Family Classification, 2022**

Kecamatan Subdistrict	Pra Sejahtera Pre Prosperous	Keluarga Sejahtera Prosperous Family				Jumlah Total
		I	II	III	III+	
(1)	(2)	(3)	(4)	(5)	(6)	(7)
Kelapa	...	...	...	...	...	...
Tempilang	...	...	...	...	...	...
Muntok	...	...	...	...	...	...
Simpang Teritip	...	...	...	...	...	...
Jebus	...	...	...	...	...	...
Parittiga	...	...	...	...	...	...
<b>Bangka Barat</b>	...	...	...	...	...	...

Sumber/Source: Dinas Pengendalian Penduduk dan Keluarga Berencana Pemberdayaan Perempuan dan Perlindungan Anak/  
Population and Family Planning Office of Women's Empowerment and Child Protection Planning Bangka Barat Regency

Catatan: Tidak ada data karena masih menunggu data Pendataan Keluarga 2022

#### 4.5 PERUMAHAN DAN LINGKUNGAN HOUSING AND ENVIRONMENT

**Tabel** 4.5.1 **Distribusi Persentase Rumah Tangga Menurut Luas Lantai (m<sup>2</sup>), 2022**  
**Table** 4.5.1 **Percentage Distribution of Household Population by Subdistrict and Floor Area (m<sup>2</sup>), 2022**

Luas Lantai Floor Area (m <sup>2</sup> )	Persentase Percentage
(1)	(2)
≤19	1,13
20–49	27,84
50–99	44,89
100–149	18,85
150+	7,29
<b>Bangka Barat</b>	<b>100,00</b>

Sumber/Source: BPS Kabupaten Bangka Barat, Survei Sosial Ekonomi Nasional (Susenasi)/BPS Kabupaten Bangka Barat-Statistics Indonesia, National Socioeconomic Survey

**Tabel**  
**Table** 4.5.2

**Distribusi Persentase Rumah Tangga Menurut Sumber Air Minum Utama, 2022**  
*Percentage Distribution of Household Population by Subdistrict and Source of Drinking Main Water, 2022*

<b>Sumber Air Minum</b> <i>Source of Drinking Water</i>	<b>Persentase</b> <i>Percentage</i>
(1)	(2)
<b>Air Dalam Kemasan</b> <i>Bottled Water</i>	1.38
<b>Mata Air Terlindung</b> <i>Pumped Water</i>	1.3
<b>Air Leding</b> <i>Bottled Water</i>	3.17
<b>Sumur Terlindung</b> <i>Protected Well</i>	41.2

Lanjutan Tabel/Continued Table 4.5.2

<b>Sumber Air Minum</b> <i>Source of Drinking Water</i>	<b>Persentase</b> <i>Percentage</i>
(1)	(2)
<b>Sumur Tak Terlindung</b> <i>Unprotected Wells</i>	5.03
<b>Air Isi Ulang</b> <i>Refill Water</i>	40.16
<b>Sumur Bor/Pompa</b> <i>Drilling Well / Pump</i>	5.69
<b>Mata Air Tak Terlindung</b>	0.47
<b>Bangka Barat</b>	<b>100</b>

Sumber/Source: BPS Kabupaten Bangka Barat, Survei Sosial Ekonomi Nasional (Susenas)/BPS Kabupaten Bangka Barat-Statistics Indonesia, National Socioeconomic Survey

**Tabel**  
**Table** 4.5.3**Distribusi Persentase Rumah Tangga Menurut Sumber Penerangan, 2022**  
*Percentage Distribution of Household Population by Subdistrict and Lighting Source, 2022*

<b>Sumber Penerangan</b> <i>Lighting Source</i>	<b>Persentase</b> <i>Percentage</i>
(1)	(2)
<b>Listrik PLN Dengan Meteran</b> <i>State Electricity Company With Indicator</i>	94.31
<b>Listrik PLN Tanpa Meteran</b> <i>State Electricity Company Without Indicator</i>	4.40
<b>Listrik Non-PLN</b> <i>Own Electricity Company</i>	1.01
<b>Bukan Listrik</b> <i>Non Electricity</i>	0.28
<b>Bangka Barat</b>	<b>100,00</b>

Sumber/Source: BPS Kabupaten Bangka Barat, Survei Sosial Ekonomi Nasional (Susenas)/BPS Kabupaten Bangka Barat-Statistics Indonesia, National Socioeconomic Survey

**Tabel**  
**Table** 4.5.4**Distribusi Persentase Rumah Tangga Menurut  
Penggunaan Fasilitas Tempat Buang Air Besar, 2022**  
*Percentage Distribution of Household Population  
by Subdistrict and Type of Toilet Facility Used by The  
Household, 2022*

<b>Fasilitas Buang Air Besar</b> <i>Toilet Facility</i>	<b>Persentase</b> <i>Percentage</i>
(1)	(2)
<b>Sendiri</b> <i>Not Shared</i>	90.61
<b>Bersama</b> <i>Shared</i>	1.83
<b>MCK Umum</b> <i>Public Facility</i>	1.21
<b>Tidak Menggunakan</b> <i>Not Using</i>	-
<b>Tidak ada</b> <i>No Facility</i>	6.35
<b>Bangka Barat</b>	<b>100,00</b>

Sumber/Source: BPS Kabupaten Bangka Barat, Survei Sosial Ekonomi Nasional (Susenas)/BPS Kabupaten Bangka Barat-Statistics Indonesia, National Socioeconomic Survey

**Tabel**  
**Table** 4.5.5

**Distribusi Persentase Rumah Tangga Menurut Bahan Bakar Utama untuk Memasak, 2022**  
*Percentage Distribution of Household Population by Subdistrict and Type of Cooking Fuel, 2022*

Bahan Bakar Memasak <i>Type of Cooking Fuel</i>	Persentase <i>Percentage</i>
(1)	(2)
Elpiji 5,5 kg <i>LPG 5.5 Kg</i>	0,73
Elpiji 12 kg <i>LPG 12 Kg</i>	9,7
Elpiji 3 kg <i>LPG 3 Kg</i>	87,89
Minyak Tanah <i>Kerosene</i>	0,72
Kayu Bakar <i>Wood</i>	0,83
Tidak Memasak	0,13
<b>Bangka Barat</b>	<b>100,00</b>

Catatan/Note: <sup>1</sup> Elpiji 5,5 kg + elpiji 12 kg + elpiji 3 kg + gas kota/biogas/LPG 5,5 kg + LPG 12 kg + LPG 3 kg + natural gas/biogas

<sup>2</sup> Termasuk rumah tangga yang tidak memasak/*Including households that do not cook*

Sumber/Source: BPS Kabupaten Bangka Barat, Survei Sosial Ekonomi Nasional (Susenas)/BPS Kabupaten Bangka Barat-Statistics Indonesia, National Socioeconomic Survey

**Tabel**  
**Table** 4.5.6**Distribusi Persentase Rumah Tangga Menurut Status  
Penguasaan Bangunan Tempat Tinggal, 2022**  
*Percentage Distribution of Household Population by  
Subdistrict and Dwelling Ownership Status, 2022*

Status Penguasaan Tempat Tinggal <i>Dwelling Ownership Status</i>	Persentase <i>Percentage</i>
(1)	(2)
<b>Milik Sendiri</b> <i>Private</i>	88.46
<b>Kontrak/Sewa</b> <i>Lease/Rent</i>	2.88
<b>Bebas Sewa</b> <i>Free Rent</i>	7.34
<b>Dinas</b>	1.32
<b>Bangka Barat</b>	<b>100,00</b>

Sumber/Source: BPS Kabupaten Bangka Barat, Survei Sosial Ekonomi Nasional (Susenas)/BPS Kabupaten Bangka Barat-Statistics Indonesia, National Socioeconomic Survey



**Tabel** 4.5.7  
**Table**

**Distribusi Persentase Rumah Tangga Menurut Jenis Lantai Terluas, 2022**  
*Percentage Distribution of Household Population by Subdistrict and Main Material of Dwelling Floor, 2022*

<b>jenis Lantai Terluas</b> <i>Main Material of Dwelling Floor</i>	<b>Persentase</b> <i>Percentage</i>
(1)	(2)
<b>Bukan Tanah</b> <i>Not Ground</i>	
<b>Tanah</b> <i>Ground</i>	
<b>Bangka Barat</b>	<b>100</b>

Sumber/Source: BPS Kabupaten Bangka Barat, Survei Sosial Ekonomi Nasional (Susenas)/BPS Kabupaten Bangka Barat-Statistics Indonesia, National Socioeconomic Survey

**Tabel**  
**Table** 4.5.8**Persentase Rumah Tangga yang Memiliki Akses Terhadap Sanitasi Layak, 2017–2022**  
**Percentage of Household Population by Subdistrict and Improved Sanitation, 2017–2022**

Tahun Year	Persentase Percentage
(1)	(2)
2018	83,80
2019	89,12
2020	93,64
2021	89,99
2022	...

Sumber/Source: BPS Kabupaten Bangka Barat, Survei Sosial Ekonomi Nasional (Susenas)/BPS Kabupaten Bangka Barat-Statistics Indonesia, National Socioeconomic Survey

**Tabel**  
**Table** 4.5.9**Persentase Rumah Tangga yang Memiliki Akses Terhadap Sumber Air Minum Layak, 2017–2022**  
**Percentage of Household Population by Subdistrict and Improved Drinking Water, 2017–2022**

<b>Tahun</b> <b>Year</b>	<b>Persentase</b> <b>Percentage</b>
(1)	(2)
<b>2018</b>	79,23
<b>2019</b>	80,20
<b>2020</b>	83,02
<b>2021</b>	80,18
<b>2022</b>	84,04

Sumber/Source: BPS Kabupaten Bangka Barat, Survei Sosial Ekonomi Nasional (Susenas)/BPS Kabupaten Bangka Barat-Statistics Indonesia, National Socioeconomic Survey

#### 4.6 KRIMINALITAS CRIME

**Tabel**  
**Table** 4.6.1

**Jumlah Kejahatan yang Dilaporkan, Risiko Penduduk Terjadi Tindak Pidana per 100.000 Penduduk, Persentase Penyelesaian Tindak Pidana, dan Selang Waktu Terjadinya Tindak Pidana Menurut Kepolisian Resort, 2018–2022**  
*Crime Total, Crime Rate per 100,000 Population, Percentage of Crime Clearance, and Time Interval of Crime Occurance by Departmental (Resort) Police Office, 2018–2022*

Kecamatan Subdistrict	Jumlah Kejahatan yang Dilaporkan/ <i>Crime Total</i>			
	2019	2020	2021	2022
(1)	(2)	(3)	(4)	(5)
Kelapa	18	19	6	...
Tempilang	21	20	17	...
Muntok	14	18	4	...
Simpang Teritip	16	21	11	...
Jebus	56	52	55	...
Parittiga	...	...	...	...
<b>Bangka Barat</b>	<b>125</b>	<b>130</b>	<b>93</b>	<b>...</b>

Lanjutan Tabel/*Continued Table* 4.6.1

Kecamatan Subdistrict	Risiko Penduduk Terjadi Tindak Pidana per 100,000 Penduduk <i>Crime Rate per 100,000 Population</i>			
	2019	2020	2021	2022
(1)	(6)	(7)	(8)	(9)
Kelapa	53,18	56,13	10	...
Tempilang	77,06	73,39	20	...
Muntok	27,05	34,78	10	...
Simpang Teritip	54,57	71,62	20	...
Jebus	100,16	93,00	40	...
Parittiga	...	...	...	...
<b>Bangka Barat</b>	<b>63,10</b>	<b>65,63</b>	<b>33</b>	<b>...</b>

Lanjutan Tabel/Continued Table 4.6.1

Kecamatan Subdistrict	Persentase Penyelesaian Tindak Pidana Percentage of Crime Clearance			
	2019	2020	2021	2022
(1)	(10)	(11)	(12)	(13)
Kelapa	7	11	7	...
Tempilang	17	15	14	...
Muntok	12	10	5	...
Simpang Teritip	9	12	9	...
Jebus	57	45	46	...
Parittiga	...	...	...	...
<b>Bangka Barat</b>	<b>102</b>	<b>93</b>	<b>81</b>	<b>...</b>

Lanjutan Tabel/*Continued Table* 4.6.1

Kecamatan Subdistrict	Selang Waktu Terjadinya Tindak Pidana <sup>1</sup> Time Interval of Crime Occurance <sup>1</sup>			
	2019	2020	2021	2022
(1)	(14)	(15)	(16)	(17)
Kelapa	486J0'5"	461J0'5"	458J1'0"	...
Tempilang	417J10'4"	438J0'0"	424J1'1"	...
Muntok	625J70'1"	486J60'6"	470J30'7"	...
Simpang Teritip	547J50'0"	417J10'4"	412J10'3"	...
Jebus	156J40'2"	18J40'6"	17J40'2"	...
Parittiga	...	...	...	...
<b>Bangka Barat</b>	<b>70J0'8"</b>	<b>64J30'8"</b>	<b>64J30'8"</b>	<b>...</b>

Catatan/Note: <sup>1</sup>. = jam/hours; ' = menit/minutes; " = detik/second  
 Data Parittiga bergabung dengan Jebus/Parittiga data included in Jebus

Sumber/Source: POLRES Bangka Barat/Ressort Police in Muntok Bangka Barat





## Produksi Daging dan Jumlah Ekor *Meat Production and Population*

### Daging Ternak Besar *Livestock Meat*



**Sapi Potong**  
*Beef Cattle*  
**323 136 kg**  
Populasi 1.711 ekor  
*Population heads*



**Kambing**  
*Goat*  
**18 597 kg**  
Populasi 496 ekor  
*Population heads*



**Babi**  
*Pig*  
**8 654 kg**  
Populasi 521 ekor  
*Population heads*

### Daging Unggas *Poultry Meat*



**Ayam Kampung**  
*Native Chicken*  
**73 416 kg**  
Populasi 116.970 ekor  
*Population heads*



**Ayam Pedaging**  
*Broiler Chicken*  
**1 099 064 kg**  
Populasi 845.448 ekor  
*Population heads*

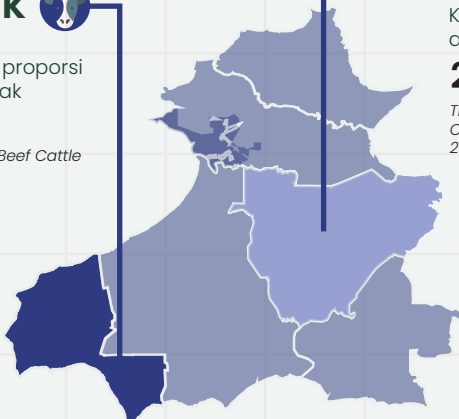


**Itik/Itik Manila**  
*Duck*  
**5 822 kg**  
Populasi 10.375 ekor  
*Population heads*

## Proporsi Populasi Ternak *Livestock Population Proportion*

### Kecamatan **Mentok** *Subdistrict*

Kecamatan dengan proporsi sapi potong terbanyak  
**36,70%**  
*The Highest Proportion of Beef Cattle is Muntok Subdistrict with 36.70%.*



### Kecamatan **Kelapa** *Subdistrict*

Kecamatan dengan proporsi ayam pedaging sebesar  
**21,25 %**

*The Proportion of Broiler Chicken is kelapa Subdistrict with 21.25%.*



**PENJELASAN TEKNIS**

1. Lahan sawah adalah lahan pertanian yang berpetak-petak dan dibatasi oleh pematang (galengan) saluran untuk menahan/menyalurkan air yang biasanya ditanami padi sawah tanpa memandang dari mana diperoleh atau status lahan tersebut Lahan yang dimaksud termasuk lahan yang terdaftar di Pajak Bumi Bangunan luran Pembangunan Daerah lahan bengkok lahan serobotan lahan rawa yang ditanami padi dan lahan bekas tanaman tahunan yang telah dijadikan sawah baik yang ditanami padi palawija atau tanaman semusim lainnya
2. Tegal/Kebun adalah lahan pertanian bukan sawah (lahan kering) yang ditanami tanaman semusim atau tahunan dan terpisah dengan halaman sekitar rumah serta penggunaannya tidak berpindah pindah
3. Ladang/Huma adalah lahan pertanian bukan sawah (lahan kering) yang biasanya ditanami tanaman semusim dan penggunaannya hanya semusim atau dua musim kemudian akan ditinggalkan bila sudah tidak subur lagi (berpindah-pindah) Kemungkinan lahan ini beberapa tahun kemudian akan dikerjakan kembali jika sudah subur

**TECHNICAL NOTES**

1. *Wetland is agricultural land that separated by small dykes to resist waterwhere the main crop is usually wetland paddy without considering where it is got from or the status of the land It includes the land that is registered at land income tax office regional development contribution 'bengkok' land illegal ownership swamps for rice cultivation and annual crop land mark that has been used as rice field which are both planted with paddy secondary crops or the other seasonal crops Dry field/Garden is an dryland*
2. *(unirrigated land) which is planted with seasonal or annual crops and separately from the yard around the house without shifting*
3. *Unirrigated agricultural field / Shifting cultivation land is dryland (unirrigated land) that usually is cultivated for seasonal crops and utilized only for one or two seasons then it will be left when it is not fertile (shifting) Maybe this land will be used again in a few years if it has been fertile*

4. Lahan yang sementara tidak diusahakan adalah lahan yang biasanya diusahakan tetapi untuk sementara (lebih dari 1 (satu) tahun tetapi kurang dari atau sama dengan 2 (dua) tahun) tidak diusahakan termasuk lahan sawah yang tidak diusahakan selama lebih dari 2 (dua) tahun
  5. Data pokok tanaman pangan yang dikumpulkan adalah luas panen dan produktivitas (hasil per hektar) Produksi tanaman pangan merupakan hasil perkalian antara luas panen dengan produktivitas Pengumpulan data luas panen dilakukan setiap bulan dengan pendekatan area kecamatan di seluruh wilayah Indonesia Pengumpulan data produktivitas dilakukan melalui pengukuran langsung pada plot ubinan berukuran 2½ m x 2½ m Pengumpulan data produktivitas dilakukan setiap subround (empat bulanan) pada waktu panen petani
  6. Data produksi padi dan palawija yang disajikan adalah dalam kualitas: gabah kering giling (padi) pipilan kering (jagung) biji kering (kedelai dan kacang tanah) dan umbi basah (ubi kayu dan ubi jalar)
  7. Tanaman sayuran dan buah-buahan semusim Tanaman sayuran semusim adalah tanaman sumber vitamin garam mineral dan lain-lain yang dikonsumsi
4. *Temporarily unused land is land that is regularly used but temporarily (more than a year but less or equal than two years) is unused it includes wetland that is not cultivated more than two years*
  5. *The main food crops data collected consists of harvested area and productivity (yield per hectare) food crops production is generated by harvested area multiplied by productivity The harvested area data is collected every month using sub district area approach in all sub district in Indonesia The productivity data collection is conducted by a direct measurement in 2½m x 2½m crop cutting plot The productivity measurement is conducted in every subround (four monthly) at the time when farmers are harvesting their crops*
  6. *Production of paddy and secondary crops data are presented in the form of: dry unhusked rice (paddy) dry loose maize (maize) dry shells crops (soybeans and peanuts) and fresh roots (cassava and sweet potatoes)*
  7. *Seasonal vegetable and fruit plants Seasonal vegetable plants are plants which are the sources of vitamin mineral salt etc consumed from the part of the plant in the form*

dari bagian tanaman yang berupa daun bunga buah dan umbinya yang berumur kurang dari satu tahun

*of leaf flower fruit and root with the age of less than one year*

8. Tanaman buah-buahan semusim adalah tanaman sumber vitamin garam mineral dan lain-lain yang dikonsumsi dari bagian tanaman yang berupa buah berumur kurang dari satu tahun tidak berbentuk pohon/rumpun tetapi menjalar dan berbatang lunak
  9. Tanaman buah-buahan dan sayuran tahunan Tanaman buah-buahan tahunan adalah tanaman sumber vitamin garam mineral dan lain-lain yang dikonsumsi dari bagian tanaman yang berupa buah dan merupakan tanaman tahunan
  10. Tanaman sayuran tahunan adalah tanaman sumber vitamin garam mineral dan lain-lain yang dikonsumsi dari bagian tanaman yang berupa daun dan atau buah yang berumur lebih dari satu tahun
  11. Tanaman biofarmaka adalah tanaman yang bermanfaat untuk obat-obatan kosmetik dan kesehatan yang dikonsumsi atau digunakan dari bagian-bagian tanaman seperti daun batang buah umbi (rimpang) ataupun akar
8. *Seasonal fruit plants are plants which are the sources of vitamin mineral salt etc consumed from the part of the plant in the form of fruits These plants are creeps with the age of less than one year*
  9. *Annual fruit and vegetable plants Annual fruit plants are plants which are the sources of vitamin contained mineral salt etc consumed from the part of plant in the form of fruit and more than one year of age*
  10. *Annual vegetable plants are plants which are the sources of vitamin contained mineral salt etc consumed from the part of the plant in the form of vegetable and more than one year of age*
  11. *Medicinal plants are plants which are useful for medicine It is consumed from part of the plant such as leaf flower fruit tuber and root*

12. Tanaman hias adalah tanaman yang mempunyai nilai keindahan baik bentuk warna daun tajuk maupun bunganya sering digunakan untuk penghias pekarangan dan lain sebagainya
13. Luas panen tanaman hortikultura adalah luas tanaman sayuran buah-buahan biofarmaka dan tanaman hias yang diambil hasilnya/ dipanen pada periode pelaporan
14. Luas panen untuk tanaman sayuran adalah luas tanaman yang dipanen sekaligus/habis/ dibongkar dan luas tanaman yang dipanen berkali-kali (lebih dari satu kali)/belum habis
15. Tanaman yang dipanen sekaligus/ habis/dibongkar adalah tanaman yang sehabis panen langsung dibongkar/dicabut terdiri dari bawang merah bawang putih bawang daun kentang kol/ kubis kembang kol petsai/sawi wortel lobak dan kacang merah
16. Tanaman yang dipanen berkali-kali (lebih dari satu kali)/belum habis adalah tanaman yang pemanenannya lebih dari satu kali dan biasanya dibongkar apabila panen terakhir sudah tidak memadai lagi terdiri dari: kacang panjang cabe besar cabe rawit jamur tomat terung buncis ketimun labu siam kangkung bayam melon semangka dan blewah
12. *Ornamental plants are plants which have a beauty value either in shape colour of leaf or crown of flower and they are often used as a yard decorator*
13. *Harvested area of horticulture is area which vegetable fruit medicinal and ornamental plant of crop harvested during the period of report*
14. *Harvested area of vegetables is area of entirely plant harvested/ demolished and plant harvested several times/undemolished*
15. *Entirely plants harvested/ demolished are plants usually harvested once and demolished to be substituted by other plants consisting of: shallots garlic leeks potato cabbage cauli flower mustard green carrots chinese radish and red kidney beans*
16. *Plants harvested several times/ undemolished are plants usually harvested more than once and demolished in the case that the last harvest was economically not profitable They consist of : yard long beans chili small chili mushroom tomatoes egg plant french beans cucumber pumpkin/ chajota swamp cabbage spinach melon watermelon and blewah*

17. Produksi hortikultura adalah hasil menurut bentuk produk dari setiap tanaman sayuran buah-buahan biofarmaka dan tanaman hias yang diambil berdasarkan luas yang dipanen/ tanaman yang menghasilkan pada bulan/triwulan laporan
17. *Horticulture production is the standard production quantity form of vegetable fruit medicinal and ornamental plant based on harvested area/ the number of production plants reported monthly/quarterly*
18. Penghitungan luas tanaman perkebunan besar adalah pada keadaan akhir tahun dan tidak termasuk yang luasnya kurang dari 5 hektar
18. *Planted areas of estates refer to condition at the end of the year and exclude areas less than 5 hectares*
19. Kawasan hutan adalah wilayah tertentu yang berupa hutan yang ditunjuk dan atau ditetapkan oleh pemerintah untuk dipertahankan keberadaannya sebagai hutan tetap Hal ini untuk menjamin kepastian hukum mengenai status kawasan hutan letak batas dan luas suatu wilayah tertentu yang sudah ditunjuk menjadi kawasan hutan tetap
19. *Forest Area is a specific territory of forest ecosystem determined and or decided by the government as a permanent forest Such decision is important to maintain the size of forest area and to ensure its legitimation and boundary demarcation of permanent forest*
20. Berdasarkan Undang-Undang No 41 Tahun 1999 tentang Kehutanan kawasan hutan dibagi ke dalam kelompok Hutan Konservasi Hutan Lindung dan Hutan Produksi
20. *In accordance to the Act on Forestry No 41/1999 forest area is categorized as Conservation Forest Protection Forest and Production Forest*
21. Hutan Konservasi adalah kawasan hutan dengan ciri khas tertentu yang mempunyai fungsi pokok pengawetan keanekaragaman tumbuhan
21. *Conservation Forest is a forest area having specific characteristic established for the purposes of conservation of animal and plant species as well as their ecosystem*

dan satwa serta ekosistemnya

22. Hutan Lindung adalah kawasan hutan yang mempunyai fungsi pokok sebagai perlindungan sistem penyangga kehidupan untuk mengatur tata air mencegah banjir mengendalikan erosi mencegah intrusi air laut dan memelihara kesuburan tanah
23. Hutan Produksi adalah kawasan hutan yang mempunyai fungsi pokok memproduksi hasil hutan Hutan produksi terdiri dari Hutan Produksi Tetap (HP) Hutan Produksi Terbatas (HPT) dan Hutan Produksi yang dapat dikonversi
24. Hutan Konservasi terdiri dari: Kawasan suaka alam berupa Cagar Alam (CA) dan Suaka Margasatwa (SM); kawasan pelestarian alam berupa Taman Nasional (TN) Taman Hutan Raya (THR) dan Taman Wisata Alam (TWA); Taman Buru (TB) Taman Buru adalah kawasan hutan yang ditetapkan sebagai tempat wisata berburu
25. Penetapan lahan kritis mengacu pada lahan yang telah sangat rusak karena kehilangan penutupan vegetasinya sehingga kehilangan atau berkurang fungsinya sebagai penahan air pengendali erosi siklus hara pengatur iklim mikro dan retensi karbon Berdasarkan kondisi vegetasinya kondisi lahan
22. *Protection Forest is a forest area designated to serve life support system maintain hydrological system prevent of flood erosion control seawater intrusion and maintain soil fertility*
23. *Production Forest is a forest area designated mainly to promote sustainable forest production Production forest is classified as permanent production forest limited production forest and convertible production forest*
24. *Conservation Forest is divided into: Sanctuary Reserve area consists of Strict Nature Reserve and Wildlife Sanctuary Nature conservation area consists of National Park (TN) Grand Forest Park (THR) and Nature Recreation Park (TWA); Game Hunting Park (TB) Game Hunting Park is forest area devoted for game hunting recreation*
25. *Critical land refers to a piece of land severely damaged due to lost of its vegetation cover so that its functions as water retention erosion control nutrient cycling micro climate regulator and carbon retention are completely depleted Based upon its vegetation condition the land could be classified as : very critical*



dapat diklasifikasikan sebagai: sangat kritis kritis agak kritis potensial kritis dan kondisi normal

*critical slight critical potential critical and normal condition*

26. Reboisasi atau rehabilitasi hutan bertujuan untuk menghidupkan kembali kawasan hutan yang kritis di wilayah daerah aliran sungai (DAS) yang dilaksanakan bersama masyarakat secara partisipatif
27. Data statistik perikanan merupakan data sekunder yang bersumber dari Dinas Kelautan dan Perikanan Kabupaten Bangka Barat Statistik perikanan dibedakan atas data Perikanan Tangkap dan Perikanan Budidaya Perikanan Tangkap diklasifikasikan atas penangkapan ikan di laut dan penangkapan ikan di perairan umum Perikanan Budidaya diklasifikasikan atas jenis budidaya yaitu budidaya laut tambak kolam aramba jaring apung dan sawah
28. Rumah Tangga Perikanan Tangkap adalah rumah tangga yang melakukan kegiatan penangkapan ikan/binatang air lainnya/tanaman air dengan tujuan sebagian/ seluruh hasilnya untuk dijual
29. Rumah Tangga Perikanan Budidaya adalah rumah tangga yang melakukan kegiatan budidaya ikan/binatang air lainnya/tanaman
26. *Reforestation or forest rehabilitation is intended to rehabilitate the critical land inside forest area or watershed to improve their ecological and hydrological functions The activities were conducted with active participation of local communities who live nearby the target area*
27. *Fishery Statistics are secondary data obtained from the Sea and Fisheries Services of Bangka Barat Regency Fishery statistics are categorized into capture fisheries and aquaculture Capture fisheries are further classified into marine capture fisheries and inland open water capture fisheries Aquaculture are further classified into several types of culture: marine culture brackish water pond fresh water pond cage floating net and fish breeding in paddy fields*
28. *A capture fishery household is a household conducting activities in catching fishes/ other aquatic animals/aquatic plants for which the products are wholly or partly to be sold*
29. *An aquaculture fishery household is a household conducting activities in culturing fishes/other aquatic animals/aquatic plants for which*

air dengan tujuan sebagian/  
seluruh hasilnya untuk dijual

*the products are wholly or partly to  
be sold different types of parameters*

<https://bangkabaratkab.bps.go.id>

**ULASAN**

Berdasarkan data dari dinas pertanian dan pangan Kabupaten Bangka Barat, selama tahun 2022 terdapat luas panen sawah sebesar 3.737 hektar Adapun Kecamatan Kelapa memiliki porsi terbesar dalam penyumbang luas panen padi tersebut Kecamatan Kelapa sendiri memiliki luas panen sebesar 2.151,50 hektar Selanjutnya penyumbang porsi luas panen terbesar kedua adalah Kecamatan Tempilang dengan luas panen sebesar 836 hektar

Berikutnya dengan menggunakan data pada tabel 5.3.1, dapat dilihat kesimpulan bahwa Kecamatan Kelapa memiliki produksi padi yang terbesar di antara kecamatan-kecamatan yang lain Adapun Kecamatan Kelapa memiliki produksi sebesar 7.010 ton padi Disusul oleh Kecamatan Tempilang dengan produksi yang mencapai 2.769,98 ton

Selanjutnya kita masuk ke bagian hasil tanaman hortikultura Untuk tanaman Tomat, Kabupaten Bangka Barat selama tahun 2022 mengusahakan tanaman ini dengan luas panen sebesar 3 hektar

Selama tahun 2022, Kabupaten Bangka Barat memiliki luas lahan tanaman cabai rawit sebesar 51 hektar Adapun pada tahun 2022 terjadi kenaikan luas panen tanaman cabai

**DESCRIPTION**

*Based on data from the agriculture and food service of Bangka Barat Regency, during 2022 there was a 3,737 hectare rice field harvest Kelapa Subdistrict has the largest portion in contributing to the rice harvest area Kelapa Subdistrict itself has a harvest area of 2,151.50 hectares Furthermore, the second largest contributor to the harvested area is Tempilang Subdistrict with a harvest area of 836 hectares*

*Next, using the data in table 5.3.1, we can see the conclusion that Kelapa Subdistrict has the highest rice productivity among other sub-districts Kelapa Subdistrict produced of 7,010 tons Followed by Tempilang Subdistrict with productivity reaching 2.769,98 tons*

*Next we enter the yield of horticultural crops For tomato, Bangka Barat Regency in 2022 will cultivate this plant with a harvest area of 3 hectares*

*During 2022, Bangka Barat Regency had an area of 51 hectares of chili plants As for 2022 there were a increasing in the chili crop harvest area The increasing is 3 hectares from 2021 which is 48 hectares*

**ULASAN**

**DESCRIPTION**

Kenaikan tersebut sebesar 3 Hektar dari tahun 2021 yakni 48 hektar

Pada Tahun 2022 juga masing-masing kecamatan di Kabupaten Bangka Barat menghasilkan tanaman cabai Adapun di antara kecamatan-kecamatan di Kabupaten Bangka Barat, Kecamatan Kelapa mendapatkan luas lahan terbesar Kecamatan Kelapa memiliki luas panen sebesar 34 hektar Disusul dengan Kecamatan Tempilang menyusul di posisi kedua dengan luas panen sebesar 6 hektar

Tahun 2022, produksi Nangka di Kabupaten Bangka Barat mengalami kenaikan dibandingkan dengan tahun 2021. Selamat tahun 2022, Kabupaten Bangka Barat memproduksi 11.403 kuintal buah nangka. Adapun kecamatan penyumbang terbesar dari produksi nangka ini adalah Kecamatan Parittiga. Produksi buah nangka tahun 2022 Kecamatan Simpang Teritip adalah 9.320 kuintal.

Berdasarkan data luas panen di paragraf sebelumnya Adapun hasil panen tanaman hortikultura dengan jenis tomat adalah 3 Hektar

Pada Tahun 2022 juga masing-masing kecamatan di Kabupaten Bangka Barat menghasilkan tanaman cabai rawit Adapun di antara kecamatan-kecamatan di Kabupaten

*In 2022, each subdistricts in Bangka Barat Regency produced chilli plants As for the subdistricts in Bangka Barat Regency, Kelapa Subdistrict has the largest land area Kelapa Subdistrict has a harvest area of 34 hectares Followed by the Tempilang Subdistrict followed in second place with a harvest area of 6 hectares*

*In 2022, jackfruit production in West Bangka Regency has increased compared to 2021. Happy 2022, West Bangka Regency produces 11.403 quintals of jackfruit. The sub-district that contributed the most to jackfruit production was Parittiga District. The production of jackfruit in 2022 in Simpang Teritip District is 9,320 quintals.*

*Based on the harvested area data in the previous paragraph The yield of horticultural crops with the type of tomato is 3 hectare.*

*In 2022, each sub district in Bangka Barat Regency produced small-chilli plants As for the subdistricts in Bangka Barat Regency, Kelapa Subdistrict receives the largest chili production*

**ULASAN**

Bangka Barat, Kecamatan Kelapa mendapatkan produksi cabai rawit terbesar. Kecamatan Kelapa memiliki produksi cabai sebesar 3.345 kuintal. Disusul dengan Kecamatan Tempilang menyusul di posisi kedua dengan hasil panen sebesar 307 kuintal

Selanjutnya masuk pada bagian perkebunan Kabupaten Bangka Barat sendiri menghasilkan beberapa komoditas perkebunan Adapun pada tahun 2022, Kabupaten Bangka Barat menghasilkan tanaman perkebunan seperti kelapa sawit, kelapa, karet, lada, kakao, dan aren

Selama tahun 2022, Kabupaten Bangka Barat memiliki luas panen sebesar 21.318,72 hektar tanaman kelapa sawit Untuk tanaman ini sendiri, luas panen terbesar di antara kecamatan-kecamatan di Bangka Barat adalah pada Kecamatan Tempilang dengan luas panen tanaman ini sebesar 6.900.7 Hektar Kecamatan Kelapa terletak di posisi kedua yang menghasilkan luas panen sebesar 5.255,26 hektar tanaman kelapa sawit

Produksi kelapa sawit di Bangka Barat selama tahun 2022 cenderung naik Bisa kita lihat pada tabel 5.2.2, produksi kelapa sawit di Kabupaten Bangka Barat adalah 326.316,33 ton kelapa sawit Adapun kecamatan yang menghasilkan tanaman sawit

**DESCRIPTION**

*Kelapa Subdistrict has 3,345 quintals of chili production Followed by Tempilang Subdistrict, followed in second place with a yield of 307 quintals.*

*Furthermore, enter the plantation Bangka Barat Regency itself produces several plantation commodities As for 2022, Bangka Barat Regency produces plantation crops such as oil palm, coconut, rubber, pepper, cocoa, and sugar palm*

*During 2022, Bangka Barat Regency had a harvest area of 21.318,72 hectares of oil palm For this park itself, the largest harvest area among the sub-districts in Bangka Barat is in Kelapa with a harvest area of this plant of 6,900.7 hectares Kelapa Subdistrict is located in the second position which produces a harvest area of 5,255.26 hectares of oil palm plants*

*Palm oil production in Bangka Barat during 2022 tends to increase We can see in table 5.2.2, palm oil production in Bangka Barat Regency is 326,316.33 tons of oil palm The subdistrict that produces the largest oil palm plantations is Tempilang subdistrict with a production*

**ULASAN**

**DESCRIPTION**

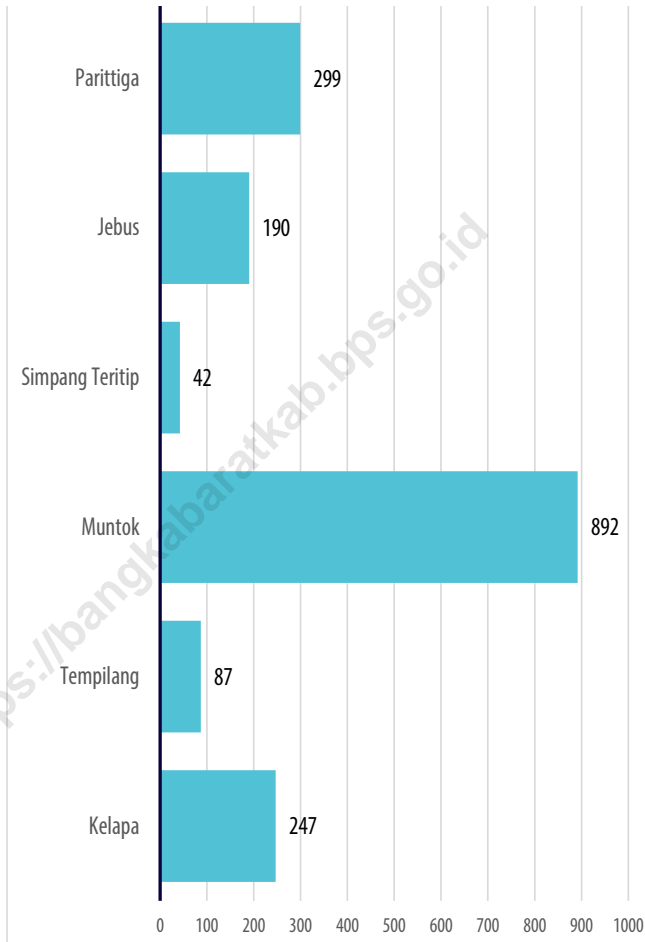
terbesar adalah Kecamatan Tempilang dengan produksi kelapa sawit sebesar 122.938,78 Ton Kemudian Kecamatan Kelapa terletak pada posisi selanjutnya dengan hasil produksi sebesar 84.180 ton

*of Palm Oil of 122,938.78 tons then Kelapa Subdistrict is teh second highest production of palm oils 84,180 tons*

<https://bangkabaratkab.bps.go.id>

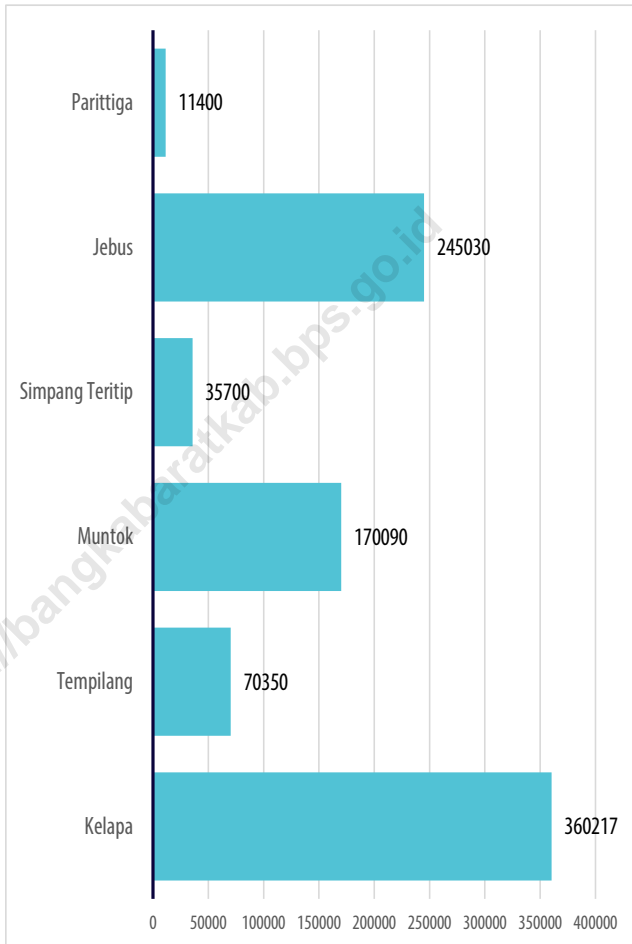
**Gambar** 5 1  
**Figures**

**Jumlah Populasi Sapi Potong Menurut Kecamatan, 2022**  
**Total of Beef Cattle By Subdistrict 2022**



Sumber/Source : Dinas Pertanian dan Pangan Kabupaten Bangka Barat  
*Agriculture and Food Department of Bangka Barat Regency*

**Gambar 5 2** Jumlah Populasi Ayam Potong menurut Kecamatan, 2022  
**Figures** **Total of Broiler by Subdistrict, 2022**



Sumber/Source : Dinas Pertanian dan Pangan Kabupaten Bangka Barat  
*Agriculture and Food Department of Bangka Barat Regency*



## 5 1 HORTIKULTURA HORTICULTURE

**Tabel** 5 1 1 **Luas Panen Tanaman Sayuran Menurut Kecamatan dan Jenis Tanaman (ha), 2021 dan 2022\***  
*Harvested Area of Vegetables by Subdistrict and Kind of Plant (ha), 2021 and 2022\**

Kecamatan Subdistrict	Bawang Daun/Scallion (ha/ha)		Bawang Merah/Shallots (ha/ha)		Bawang Putih/Garlic (ha/ha)	
	2021	2022	2021	2022	2021	2022
(1)	(2)	(3)	(4)	(5)	(6)	(7)
Kelapa	0	-	-	-	-	-
Tempilang	-	-	-	-	-	-
Muntok	-	-	1	-	-	-
Simpang Teritip	-	-	-	-	-	-
Jebus	-	-	-	-	-	-
Parittiga	0	-	-	-	-	-
<b>Bangka Barat</b>	<b>0</b>	<b>-</b>	<b>1</b>	<b>-</b>	<b>-</b>	<b>-</b>

Lanjutan Tabel/Continued Table 5 1 1

Kecamatan Subdistrict	Bayam/ <i>Spinach</i> (ha/ha)		Blewah/ <i>Blewah</i> (ha/ha)		Buncis/ <i>String Beans</i> (ha/ha)	
	2021	2022	2021	2022	2021	2022
(1)	(8)	(9)	(10)	(11)	(12)	(13)
Kelapa	0	4	-	-	-	-
Tempilang	0	1	-	-	-	-
Muntok	9	13	-	-	-	-
Simpang Teritip	-	1	-	-	-	-
Jebus	0	-	-	-	-	-
Parittiga	5	2	-	-	1	-
<b>Bangka Barat</b>	<b>15</b>	<b>19</b>	<b>-</b>	<b>-</b>	<b>1</b>	<b>-</b>

Lanjutan Tabel/Continued Table 5 1 1

Kecamatan Subdistrict	Cabai Besar/Chili/Big Chili (ha/ha)		Cabai Rawit/Chili/ Chayenne Pepper (ha/ha)		Jamur/Mushrooms (m <sup>2</sup> /m <sup>2</sup> )	
	2021	2022	2021	2022	2021	2022
(1)	(14)	(15)	(16)	(17)	(18)	(19)
Kelapa	32	41	19	34	-	-
Tempilang	7	12	5	6	-	-
Muntok	8	3	11	3	126	355
Simpang Teritip	0	-	5	2	-	-
Jebus	1	3	1	1	-	-
Parittiga	2	4	8	4	140	20
<b>Bangka Barat</b>	<b>50</b>	<b>61</b>	<b>48</b>	<b>51</b>	<b>266</b>	<b>375</b>

Lanjutan Tabel/Continued Table 5 1 1

Kecamatan Subdistrict	Kacang Merah/Red Beans (ha/ha)		Kacang Panjang/Long Beans (ha/ha)		Kangkung/Water Spinach (ha/ha)	
	2021	2022	2021	2022	2021	2022
(1)	(20)	(21)	(22)	(23)	(24)	(25)
Kelapa	-	-	4	12	1	4
Tempilang	-	-	2	0	1	1
Muntok	-	-	5	3	9	14
Simpang Teritip	-	-	1	1	-	0
Jebus	-	-	1	1	0	0
Parittiga	-	-	1	2	4	2
<b>Bangka Barat</b>	-	-	<b>14</b>	<b>19</b>	<b>14</b>	<b>21</b>

Lanjutan Tabel/*Continued Table 5 1 1*

Kecamatan Subdistrict	Kembang Kol/ Caulliflower (ha/ha)		Kentang/Potato (ha/ha)		Ketimun/Cucumber (ha/ha)	
	2021	2022	2021	2022	2021	2022
(1)	(26)	(27)	(28)	(29)	(30)	(31)
Kelapa	0	-	-	-	8	9
Tempilang	-	-	-	-	2	1
Muntok	-	-	-	-	6	4
Simpang Teritip	-	-	-	-	2	2
Jebus	-	-	-	-	0	1
Parittiga	-	-	-	-	1	2
<b>Bangka Barat</b>	<b>0</b>	<b>-</b>	<b>-</b>	<b>-</b>	<b>19</b>	<b>17</b>

Lanjutan Tabel/*Continued Table 5 1 1*

Kecamatan Subdistrict	Kubis/ <i>Cabbage</i> (ha/ha)		Labu Siam/ <i>Chayote</i> (ha/ha)		Lobak/ <i>Radish</i> (ha/ha)	
	2021	2022	2021	2022	2021	2022
(1)	(32)	(33)	(34)	(35)	(36)	(37)
Kelapa	-	-	-	-	-	-
Tempilang	-	-	-	-	-	-
Muntok	-	-	-	-	-	-
Simpang Teritip	-	-	-	-	-	-
Jebus	-	-	-	-	-	-
Parittiga	-	-	-	-	-	-
<b>Bangka Barat</b>	-	-	-	-	-	-

Lanjutan Tabel/*Continued Table* 5 1 1

Kecamatan Subdistrict	Melon/Melon (ha/ha)		Paprika/Bell Pepper (ha/ha)		Petsai/Sawi/Chinese Cabbage/Mustard Green (ha/ha)	
	2021	2022	2021	2022	2021	2022
(1)	(38)	(39)	(40)	(35)	(36)	(37)
Kelapa	0	-	-	-	0	-
Tempilang	-	-	-	-	1	1
Muntok	1	-	-	-	5	10
Simpang Teritip	-	-	-	-	-	1
Jebus	-	-	-	-	0	-
Parittiga	-	-	-	-	6	3
<b>Bangka Barat</b>	<b>1</b>	<b>-</b>	<b>-</b>	<b>-</b>	<b>13</b>	<b>14</b>

Lanjutan Tabel/Continued Table 5 1 1

Kecamatan Subdistrict	Semangka/Watermelon (ha/ha)		Stroberi/Strawberry (ha/ha)		Terung/Eggplant (ha/ha)	
	2021	2022	2021	2022	2021	2022
(1)	(32)	(33)	(34)	(35)	(36)	(37)
Kelapa	5	21	-	-	4	8
Tempilang	-	1	-	-	3	6
Muntok	9	8	-	-	5	3
Simpang Teritip	3	9	-	-	2	2
Jebus	-	7	-	-	0	0
Parittiga	0	1	-	-	2	2
<b>Bangka Barat</b>	<b>17</b>	<b>45</b>	<b>-</b>	<b>-</b>	<b>16</b>	<b>19</b>



Lanjutan Tabel/*Continued Table* 5 1 1

Kecamatan <i>Subdistrict</i>	Tomat/ <i>Tomato</i> (ha/ha)		Wortel/ <i>Carrot</i> (ha/ha)	
	2021	2022	2021	2022
(1)	(50)	(51)	(52)	(53)
Kelapa	1	1	-	-
Tempilang	0	1	-	-
Muntok	3	1	-	-
Simpang Teritip	-	-	-	-
Jebus	-	-	-	-
Parittiga	-	-	-	-
<b>Bangka Barat</b>	<b>4</b>	<b>3</b>	<b>-</b>	<b>-</b>

Catatan/Notes : \*) Tahun 2022 merupakan Angka Sementara/Preliminary Figures

Sumber/Source: BPS, Statistik Pertanian Hortikultura SPH-SBS/BPS-Statistics Indonesia, *Agricultural Statistic for Horticulture SPH-SBS*

**Tabel** 5 1 2  
**Table**

**Produksi Tanaman Sayuran Menurut Kecamatan dan Jenis Tanaman (kw), 2021 dan 2022\***  
**Production of Vegetables by Subdistrict and Kind of Plant (qui), 2021 dan 2022\***

Kecamatan Subdistrict	Bawang Daun/ Scallion (kw/qui)		Bawang Merah/ Shallots (kw/qui)		Bawang Putih/Garlic (kw/qui)	
	2021	2022	2021	2022	2021	2022
(1)	(2)	(3)	(4)	(5)	(6)	(7)
Kelapa	1	-	-	-	-	-
Tempilang	-	-	-	-	-	-
Muntok	-	-	3	-	-	-
Simpang Teritip	-	-	-	-	-	-
Jebus	-	-	-	-	-	-
Parittiga	0	-	-	-	-	-
<b>Bangka Barat</b>	<b>2</b>	<b>-</b>	<b>3</b>	<b>-</b>	<b>-</b>	<b>-</b>

Lanjutan Tabel/Continued Table 5 1 2

Kecamatan Subdistrict	Bayam/Spinach (kw/qui)		Blewah/Blewah (kw/qui)		Buncis/String Bean (kw/qui)	
	2021	2022	2021	2022	2021	2022
(1)	(8)	(9)	(10)	(11)	(12)	(13)
Kelapa	2	42	-	-	-	-
Tempilang	9	17	-	-	-	-
Muntok	234	364	-	-	-	-
Simpang Teritip	-	21	-	-	-	-
Jebus	1	-	-	-	-	-
Parittiga	22	8	-	-	10	-
<b>Bangka Barat</b>	<b>268</b>	<b>451</b>	<b>-</b>	<b>-</b>	<b>10</b>	<b>-</b>

Lanjutan Tabel/Continued Table 5 1 2

Kecamatan Subdistrict	Cabai Besar/ Chili/Big chili (kw/ qui)		Cabai Rawit/ Chili/ Cayenne Pepper (kw/ qui)		Jamur Tiram/ Mushrooms (kg/ kg)	
	2021	2022	2021	2022	2021	2022
(1)	(14)	(15)	(16)	(17)	(18)	(19)
Kelapa	4 113	6 289	1 836	3 345	-	-
Tempilang	772	798	417	307	-	-
Muntok	412	108	453	90	58	33
Simpang Teritip	10	-	162	93	-	-
Jebus	10	57	38	84	-	-
Parittiga	109	114	126	93	36	6
<b>Bangka Barat</b>	<b>5 425</b>	<b>7 366</b>	<b>3 032</b>	<b>4 011</b>	<b>94</b>	<b>39</b>

Lanjutan Tabel/Continued Table 5 1 2

Kecamatan Subdistrict	Kacang Merah/ Red Beans (kw/ qui)		Kacang Panjang/ Long Beans (kw/ qui)		Kangkung/ Water Spinach (kw/ qui)	
	2021	2022	2021	2022	2021	2022
(1)	(20)	(21)	(22)	(23)	(24)	(25)
Kelapa	-	-	63	231	22	50
Tempilang	-	-	181	28	75	57
Muntok	-	-	141	58	263	492
Simpang Teritip	-	-	197	71	-	14
Jebus	-	-	12	3	1	24
Parittiga	-	-	77	518	25	23
<b>Bangka Barat</b>	-	-	<b>671</b>	<b>909</b>	<b>385</b>	<b>660</b>

Lanjutan Tabel/Continued Table 5 1 2

Kecamatan Subdistrict	Kembang Kol/ Cauliflower (kw/ qui)		Kentang/ Potato (kw/ qui)		Ketimun/ Cucumber (kw/ qui)	
	2021	2022	2021	2022	2021	2022
(1)	(26)	(27)	(28)	(29)	(30)	(31)
Kelapa	1	-	-	-	127	394
Tempilang	-	-	-	-	358	124
Muntok	-	-	-	-	329	274
Simpang Teritip	-	-	-	-	327	217
Jebus	-	-	-	-	8	3
Parittiga	-	-	-	-	28	182
<b>Bangka Barat</b>	<b>1</b>	<b>-</b>	<b>-</b>	<b>-</b>	<b>1 177</b>	<b>1 194</b>

Lanjutan Tabel/*Continued Table* 5 1 2

Kecamatan Subdistrict	Kubis/ Cabbage (kw/ qui)		Labu Siam/ Chayote (kw/ qui)		Lobak/ Radish (kw/ qui)	
	2021	2022	2021	2022	2021	2022
(1)	(32)	(33)	(34)	(35)	(36)	(37)
Kelapa	-	-	-	-	-	-
Tempilang	-	-	-	-	-	-
Muntok	-	-	-	-	-	-
Simpang Teritip	-	-	-	-	-	-
Jebus	-	-	-	-	-	-
Parittiga	-	-	-	-	-	-
<b>Bangka Barat</b>	-	-	-	-	-	-

Lanjutan Tabel/*Continued Table 5 1 2*

Kecamatan Subdistrict	Melon/ <i>Melon</i> (kw/ <i>qui</i> )		Paprika/ <i>Bell Pepper</i> (kw/ <i>qui</i> )		Petsai/Sawi/ <i>Chinese</i> <i>Cabbage/mustard green</i> (kw/ <i>qui</i> )	
	2021	2022	2021	2022	2021	2022
(1)	(38)	(39)	(40)	(41)	(42)	(43)
Kelapa	30	-	-	-	9	-
Tempilang	-	-	-	-	112	71
Muntok	100	-	-	-	74	158
Simpang Teritip	-	-	-	-	-	28
Jebus	-	-	-	-	5	-
Parittiga	-	-	-	-	35	11
<b>Bangka Barat</b>	<b>130</b>	<b>-</b>	<b>-</b>	<b>-</b>	<b>235</b>	<b>267</b>



Lanjutan Tabel/Continued Table 5 1 2

Kecamatan Subdistrict	Semangka/ Water Melon (kw/ qui)		Stroberi/ Strawberry (kw/ qui)		Terung/ Eggplant (kw/ qui)	
	2021	2022	2021	2022	2021	2022
(1)	(44)	(45)	(46)	(47)	(48)	(49)
Kelapa	1 005	3 493	-	-	67	301
Tempilang	-	3	-	-	241	320
Muntok	962	965	-	-	295	135
Simpang Teritip	260	540	-	-	65	70
Jebus	-	546	-	-	13	20
Parittiga	3	100	-	-	67	482
<b>Bangka Barat</b>	<b>2 229</b>	<b>5 647</b>	<b>-</b>	<b>-</b>	<b>747</b>	<b>1 328</b>

Lanjutan Tabel/*Continued Table* 5 1 2

Kecamatan <i>Subdistrict</i>	Tomat/ <i>Tomato</i> (kw/ qui )		Wortel/ <i>Carrot</i> (kw/ qui )	
	2021	2022	2021	2022
(1)	(50)	(51)	(52)	(53)
Kelapa	20	17	-	-
Tempilang	2	8	-	-
Muntok	100	16	-	-
Simpang Teritip	-	-	-	-
Jebus	-	-	-	-
Parittiga	-	-	-	-
<b>Bangka Barat</b>	<b>122</b>	<b>41</b>	<b>-</b>	<b>-</b>

Sumber/*Source*: BPS, Statistik Pertanian Hortikultura SPH-SBS/*BPS-Statistics Indonesia, Agricultural Statistic for Horticulture SPH-SBS*  
 Catatan/*Notes* : \*) Angka Sementara/*Preliminary Figures*

**Tabel**  
**Table** 5 1 3**Luas Panen Tanaman Sayuran dan Buah–Buahan Semusim Menurut Jenis Tanaman (ha), 2020–2022\***  
**Harvested Area of Seasonal Vegetables and Fruits by Kind of Plant (ha), 2020–2022\***

Jenis Tanaman <i>Kind of Plants</i>	Satuan <i>Unit</i>	2020	2021	2022*
(1)	(2)	(3)	(4)	(5)
Bawang Daun/ <i>Scallion</i>	ha	0	0	-
Bawang Merah/ <i>Shallots</i>	ha	-	1	-
Bawang Putih/ <i>Garlic</i>	ha	-	-	-
Bayam/ <i>Spinach</i>	ha	22	15	19
Blewah/ <i>Blewah</i>	ha	0	-	-
Buncis/ <i>String Bean</i>	ha	-	1	-
Cabai Besar/ <i>Chili/Big Chili</i>	ha	48	50	61
Cabai Rawit/ <i>Chili/Cayenne Pepper</i>	ha	30	48	51
Jamur Tiram/ <i>Mushrooms</i>	m2	141	266	375
Kacang Merah/ <i>Red Beans</i>	ha	-	-	-
Kacang Panjang/ <i>Long Beans</i>	ha	17	14	19
Kangkung/ <i>Water Spinach</i>	ha	28	14	21
Kembang Kol/ <i>Cauliflower</i>	ha	-	0	-
Kentang/ <i>Potato</i>	ha	-	-	-
Ketimun/ <i>Cucumber</i>	ha	12	19	17
Kubis/ <i>Cabbage</i>	ha	-	-	-
Labu Siam/ <i>Chayote</i>	ha	0	-	-
Lobak/ <i>Radish</i>	ha	-	-	-
Melon/ <i>Melon</i>	ha	1	1	-
Paprika/ <i>Bell Pepper</i>	ha	-	-	-
Petsai/ <i>Sawi/Chinese Cabbage/Mustard Green</i>	ha	11	13	14
Semangka/ <i>Watermelon</i>	ha	60	17	45
Stroberi/ <i>Strawberry</i>	ha	-	-	-
Terung/ <i>Eggplant</i>	ha	15	16	19
Tomat/ <i>Tomato</i>	ha	2	3	3
Wortel/ <i>Carrot</i>	ha	-	-	-

Sumber/*Source*: BPS, Statistik Pertanian Hortikultura SPH-SBS/BPS-Statistics Indonesia, Agricultural Statistic for Horticulture SPH-SBS  
 Catatan/*Notes*: \*) Angka Sementara/*Preliminary Figures*

**Tabel** 5 1 4  
**Table**

**Produksi Tanaman Sayuran dan Buah–Buahan Semusim Menurut Jenis Tanaman (kw), 2020–2022\***  
**Production of Seasonal Vegetables and Fruits by Kind of Plant (qui), 2020–2022\***

Jenis Tanaman <i>Kind of Plants</i>	Satuan Unit	2020	2021	2022*
(1)	(2)	(3)	(4)	(5)
Bawang Daun/ <i>Scallion</i>	kw/ <i>qui</i>	1	2	-
Bawang Merah/ <i>Shallots</i>	kw/ <i>qui</i>	-	3	-
Bawang Putih/ <i>Garlic</i>	kw/ <i>qui</i>	-	-	-
Bayam/ <i>Spinach</i>	kw/ <i>qui</i>	558	268	451
Blewah/ <i>Blewah</i>	kw/ <i>qui</i>	30	-	-
Buncis/ <i>String Bean</i>	kw/ <i>qui</i>	-	10	-
Cabai Besar/ <i>Chili/Big Chili</i>	kw/ <i>qui</i>	2 369	5 425	7 366
Cabai Rawit/ <i>Chili/Cayenne Pepper</i>	kw/ <i>qui</i>	1 082	3 032	4 011
Jamur/ <i>Mushrooms</i>	kg	2 803	94	39
Kacang Merah/ <i>Red Beans</i>	kw/ <i>qui</i>	-	-	-
Kacang Panjang/ <i>Long Beans</i>	kw/ <i>qui</i>	982	671	909
Kangkung/ <i>Water Spinach</i>	kw/ <i>qui</i>	784	385	660
Kembang Kol/ <i>Cauliflower</i>	kw/ <i>qui</i>	-	1	-
Kentang/ <i>Potato</i>	kw/ <i>qui</i>	-	-	-
Ketimun/ <i>Cucumber</i>	kw/ <i>qui</i>	1 537	1 177	1 194
Kubis/ <i>Cabbage</i>	kw/ <i>qui</i>	-	-	-
Labu Siam/ <i>Chayote</i>	kw/ <i>qui</i>	9	-	-
Lobak/ <i>Radish</i>	kw/ <i>qui</i>	-	-	-
Melon/ <i>Melon</i>	kw/ <i>qui</i>	51	130	-
Paprika/ <i>Bell Pepper</i>	kw/ <i>qui</i>	-	-	-
Petsai/ <i>Sawi/Chinese Cabbage/Mustard Green</i>	kw/ <i>qui</i>	300	235	267
Semangka/ <i>Watermelon</i>	kw/ <i>qui</i>	5 833	2 229	5 647
Stroberi/ <i>Strawberry</i>	kw/ <i>qui</i>	-	-	-
Terung/ <i>Eggplant</i>	kw/ <i>qui</i>	798	747	1 328
Tomat/ <i>Tomato</i>	kw/ <i>qui</i>	80	122	41
Wortel/ <i>Carrot</i>	kw/ <i>qui</i>	-	-	-

Sumber/*Source*: BPS, Statistik Pertanian Hortikultura SPH-SBS/*BPS-Statistics Indonesia, Agricultural Statistic for Horticulture SPH-SBS*  
Catatan/*Notes* : \*) Angka Sementara/*Preliminary Figures*

**Tabel**  
**Table** 515

**Luas Panen Tanaman Biofarmaka Menurut Kecamatan dan Jenis Tanaman (m<sup>2</sup>), 2021 dan 2022\***  
**Harvested Area of Medicinal Plants by Subdistrict and Kind of Plant (m<sup>2</sup>), 2021 and 2022\***

Kecamatan Subdistrict	Jahe/Ginger (m <sup>2</sup> /m <sup>2</sup> )		Kapulaga/Java Cardamom (m <sup>2</sup> /m <sup>2</sup> )		Keji Beling/Verbenaceae (m <sup>2</sup> /m <sup>2</sup> )	
	2021	2022	2021	2022	2021	2022
(1)	(2)	(3)	(4)	(5)	(6)	(7)
Kelapa	3 250	8 220	-	-	-	...
Tempilang	15 000	5 000	-	-	-	...
Muntok	4 000	1 250	50	-	-	...
Simpang Teritip	900	1 750	-	-	-	...
Jebus	1 600	6 700	-	-	-	...
Parittiga	30 500	14 841	32	32	-	...
<b>Bangka Barat</b>	<b>55 250</b>	<b>37 761</b>	<b>82</b>	<b>32</b>	<b>-</b>	<b>...</b>

Lanjutan Tabel/Continued Table 5 1 5

Kecamatan Subdistrict	Kencur/East Indian Galangal (m <sup>2</sup> /m <sup>2</sup> )		Kunyit/Turmeric (m <sup>2</sup> /m <sup>2</sup> )		Laos/Lengkuas/Galangal (m <sup>2</sup> /m <sup>2</sup> )	
	2021	2022	2021	2022	2021	2022
(1)	(8)	(9)	(10)	(11)	(12)	(13)
Kelapa	2 010	5 460	1 300	4 310	1 050	4 140
Tempilang	500	400	900	500	900	800
Muntok	550	500	3 000	1 000	3 000	1 000
Simpang Teritip	575	550	600	850	475	1 800
Jebus	2 500	7 000	5 500	14 000	3 100	13 000
Parittiga	9 510	2 384	35	110	30	160
<b>Bangka Barat</b>	<b>15 645</b>	<b>16 294</b>	<b>11 335</b>	<b>20 770</b>	<b>8 555</b>	<b>20 900</b>

Lanjutan Tabel/Continued Table 5 1 5

Kecamatan Subdistrict	Lempuyang/Zingiber Aromaticum (m <sup>2</sup> /m <sup>2</sup> )		Mahkota Dewa/ Phaleria Macrocarpa (pohon/tree)		Temulawak/Jawa Turneric (m <sup>2</sup> /m <sup>2</sup> )	
	2021	2022	2021	2022	2021	2022
(1)	(8)	(9)	(10)	(11)	(12)	(13)
Kelapa	-	-	-	-	-	-
Tempilang	400	-	6	5	350	-
Muntok	-	-	-	-	-	-
Simpang Teritip	-	-	-	-	500	520
Jebus	-	-	-	-	-	-
Parittiga	-	-	-	-	-	-
<b>Bangka Barat</b>	<b>400</b>	<b>-</b>	<b>6</b>	<b>5</b>	<b>850</b>	<b>520</b>

Sumber/Source: BPS, Statistik Pertanian Hortikultura SPH-SBS/BPS-Statistics Indonesia, Agricultural Statistic for Horticulture SPH-SBS  
 Catatan/Notes : \*) Angka Sementara/Preliminary Figures

**Tabel**  
**Table** 5 1 6

**Produksi Tanaman Biofarmaka Menurut Kecamatan dan Jenis Tanaman (kg), 2021 dan 2022\***  
**Production of Medicinal Plants by Subdistrict and Kind of Plant (kg) 2021 and 2022\***

Kecamatan Subdistrict	Jahe/Ginger (kg/kg)		Kapulaga/Java Cardamom (kg/kg)		Keji Beling/Verbenaceae (kg/kg)	
	2021	2022	2021	2022	2021	2022
(1)	(2)	(3)	(4)	(5)	(6)	(7)
Kelapa	2 685	5 980	-	-	...	...
Tempilang	16 500	5 700	-	-	...	...
Muntok	6 950	2 087	16	-	...	...
Simpang Teritip	1 560	2 865	-	-	...	...
Jebus	1 600	11 500	-	-	...	...
Parittiga	87 375	12 200	33	10	...	...
<b>Bangka Barat</b>	116 670	40 332	49	10	...	...



Lanjutan Tabel/*Continued Table* 5 1 6

Kecamatan Subdistrict	Kencur/ <i>East Indian Galangal</i> (kg/kg)		Kunyit/ <i>Turneric</i> (kg/kg)		Laos/ <i>Lengkuas/Galangal</i> (kg/kg)	
	2021	2022	2021	2022	2021	2022
(1)	(8)	(9)	(10)	(11)	(12)	(13)
Kelapa	1 305	2 955	1 393	3 430	1 137	3 320
Tempilang	500	400	900	500	1 170	950
Muntok	550	645	4 350	1 400	7 450	2 430
Simpang Teritip	862	840	915	1 375	1 000	2 950
Jebus	2 500	9 500	8 350	20 000	12 500	72 000
Parittiga	42 070	2 203	130	205	132	288
<b>Bangka Barat</b>	<b>47 787</b>	<b>16 543</b>	<b>16 038</b>	<b>26 910</b>	<b>23 389</b>	<b>81 938</b>

Lanjutan Tabel/Continued Table 5 1 6

Kecamatan Subdistrict	Lempuyang/Zingiber Aromaticum (kg/kg)		Mahkota Dewa/ Phaleria Macrocarpa (kg/kg)		Temulawak/Jawa Turneric (kg/kg)	
	2021	2022	2021	2022	2021	2022
(1)	(8)	(9)	(10)	(11)	(12)	(13)
Kelapa	-	-	-	-	-	-
Tempilang	480	-	90	90	300	-
Muntok	-	-	-	-	-	-
Simpang Teritip	-	-	-	-	695	582
Jebus	-	-	-	-	-	-
Parittiga	-	-	-	-	-	-
<b>Bangka Barat</b>	<b>480</b>	<b>-</b>	<b>90</b>	<b>90</b>	<b>995</b>	<b>582</b>

Sumber/Source: BPS, Statistik Pertanian Hortikultura SPH-SBS/BPS-Statistics Indonesia, Agricultural Statistic for Horticulture SPH-SBS  
 Catatan/Notes : \*) Angka Sementara/Preliminary Figures

**Tabel**  
**Table** 517

**Luas Panen Tanaman Biofarmaka Menurut Jenis Tanaman  
 (m<sup>2</sup>), 2020–2022**  
**Harvested Area of Medicinal Plants by Kind of Plant (m<sup>2</sup>),  
 2020–2022**

Jenis Tanaman Kind of Plants	Satuan Unit	2020	2021	2022
(1)	(2)	(3)	(4)	(5)
Dlingo/Dringo/Calamus	m <sup>2</sup>	-	-	-
Jahe/Ginger	m <sup>2</sup>	9 240	55 250	37 761
Kapulaga/Java Cardamom	m <sup>2</sup>	50	82	32
Keji Beling/ Verbenaceae	m <sup>2</sup>	-	...	...
Kencur/East Indian Galangal	m <sup>2</sup>	1 705	15 645	16 294
Kunyit/Turmeric	m <sup>2</sup>	1 681	11 335	20 770
Laos/Lengkuas/Galanga	m <sup>2</sup>	1 685	8 555	20 900
Lempuyang/Zingiber Aromaticum	m <sup>2</sup>	30	400	-
Lidah Buaya/Aloevera	m <sup>2</sup>	-	450	500
Mahkota Dewa/Phaleria Macrocarpa	pohon/tree	-	6	5
Mengkudu/Pace/Indian Mulberry	pohon/tree	-	110	550
Sambiloto/King of Bitter	m <sup>2</sup>	-	50	-
Temuireng/Black Turmeric	m <sup>2</sup>	-	-	-
Temukunci/Chinese Keys	m <sup>2</sup>	-	250	-
Temulawak/Java Turmeric	m <sup>2</sup>	30	850	520

Sumber/Source: BPS, Statistik Pertanian Hortikultura SPH-SBS/BPS-Statistics Indonesia, Agricultural Statistic for Horticulture SPH-SBS  
 Catatan/Notes : \*) Angka Sementara/Preliminary Figures

**Tabel** 518  
**Table**

**Produksi Tanaman Biofarmaka Menurut Jenis Tanaman (kg), 2020–2022**  
**Production of Medicinal Plants by Kind of Plant (kg), 2020–2022**

Jenis Tanaman Kind of Plants	Satuan Unit	2020	2021	2022
(1)	(2)	(3)	(4)	(5)
Dlingo/Dringo/Calamus	kg	-	-	-
Jahe/Ginger	kg	30 698	116 670	40 332
Kapulaga/Java Cardamom	kg	10	49	10
Keji Beling/ Verbenaceae	kg	-	...	...
Kencur/East Indian Galangal	kg	2 456	47 787	16 543
Kunyit/Turmeric	kg	1 883	16 038	26 910
Laos/Lengkuas/Galanga	kg	2 003	23 389	81 938
Lempuyang/Zingiber Aromaticum	kg	36	480	-
Lidah Buaya/Aloevera	kg	-	2 100	2 300
Mahkota Dewa/Phaleria Macrocarpa	kg	-	90	90
Mengkudu/Pace/Indian Mulberry	kg	-	1 175	4 500
Sambiloto/King of Bitter	kg	-	50	-
Temuireng/Black Turmeric	kg	-	-	-
Temukunci/Chinese Keys	kg	-	150	-
Temulawak/Java Turmeric	kg	36	995	582

Sumber/Source: BPS, Statistik Pertanian Hortikultura SPH-SBS/BPS-Statistics Indonesia, Agricultural Statistic for Horticulture SPH-SBS  
Catatan/Notes : \*) Angka Sementara/Preliminary Figures

**Tabel**  
**Table** 519

**Produksi Buah-buahan Menurut Kecamatan dan Jenis Tanaman (ton), 2021 dan 2022\***  
**Production of Fruits by Subdistrict and Kind of Plant (ton), 2021 and 2022\***

Kecamatan Subdistrict	Alpukat/Avocado (kw/qui)		Anggur/Grape (kw/qui)		Apel/Apple (kw/qui)	
	2021	2022	2021	2022	2021	2022
(1)	(2)	(3)	(4)	(5)	(5)	(7)
Kelapa	62	41	-	-	-	-
Tempilang	1 140	1 690	-	-	-	-
Muntok	418	315	-	-	-	-
Simpang Teritip	2 622	1 075	-	-	-	-
Jebus	1 303	2 133	-	-	-	-
Parittiga	1 098	724	-	-	-	-
<b>Bangka Barat</b>	<b>6 643</b>	<b>5 978</b>	-	-	-	-

Lanjutan Tabel/Continued Table 5 1 9

Kecamatan Subdistrict	Belimbing/ <i>Star Fruit</i> (kw/qui)		Duku/Langsat/Kokosan/ Duku (kw/qui)		Durian/ <i>Dorian</i> (kw/qui)	
	2021	2022	2021	2022	2021	2022
(1)	(8)	(9)	(10)	(11)	(12)	(13)
Kelapa	2	2	80	-	1 001	1 220
Tempilang	60	-	60	-	840	50
Muntok	6	6	65	-	2 472	-
Simpang Teritip	7	10	-	-	5 300	33
Jebus	3	1	110	-	1 125	20
Parittiga	46	64	3 276	-	5 266	260
<b>Bangka Barat</b>	<b>123</b>	<b>83</b>	<b>3 591</b>	<b>-</b>	<b>16 004</b>	<b>1 583</b>

Lanjutan Tabel/Continued Table 5 1 9

Kecamatan Subdistrict	Jambu Air/Water Apple (kw/ qui)		Jambu Biji/Guava (kw/ qui)		Jengkol/Jengkol (kw/ qui)	
	2021	2022	2021	2022	2021	2022
(1)	(14)	(15)	(16)	(17)	(18)	(19)
Kelapa	63	13	166	81	76	167
Tempilang	451	440	108	180	42	24
Muntok	182	101	15	38	9	25
Simpang Teritip	254	470	164	425	490	485
Jebus	34	45	3	3	210	73
Parittiga	263	275	66	7	575	20
<b>Bangka Barat</b>	<b>1 247</b>	<b>1 344</b>	<b>523</b>	<b>733</b>	<b>1 401</b>	<b>794</b>

Lanjutan Tabel/Continued Table 5 1 9

Kecamatan Subdistrict	Jeruk Besar/Pomelo (kw/ qui )		Jeruk Siam/Kepron/ Orange/Tangerine (kw/ qui )		Mangga/Mango (kw/ qui )	
	2021	2022	2021	2022	2021	2022
(1)	(21)	(22)	(23)	(24)	(25)	(26)
Kelapa	-	-	-	-	15	1
Tempilang	12	-	52	30	540	250
Muntok	-	-	6	-	81	26
Simpang Teritip	-	-	12	-	168	63
Jebus	-	-	-	-	313	28
Parittiga	-	-	164	13	2 776	1 250
<b>Bangka Barat</b>	<b>12</b>	<b>-</b>	<b>234</b>	<b>43</b>	<b>3 892</b>	<b>1 618</b>



Lanjutan Tabel/Continued Table 5 1 9

Kecamatan Subdistrict	Manggis/ Mangosteen (kw/qui)		Markisa/Konyal/Passion fruit (kw/qui)		Melinjo/Gnetum/Melinjo (kw/qui)	
	2021	2022	2021	2022	2021	2022
(1)	(27)	(28)	(29)	(29)	(30)	(31)
Kelapa	17	1	-	-	73	212
Tempilang	100	-	-	-	20	1
Muntok	-	-	-	-	3	30
Simpang Teritip	-	-	-	-	-	-
Jebus	8	18	-	-	5	7
Parittiga	194	-	-	-	-	-
<b>Bangka Barat</b>	<b>319</b>	<b>20</b>	<b>-</b>	<b>-</b>	<b>102</b>	<b>249</b>

Lanjutan Tabel/Continued Table 5 1 9

Kecamatan Subdistrict	Nangka/Cempedak/ Jackfruit (kw/ qui )		Nenas/ Pineapple (kw/ qui )		Pepaya/ Papaya (kw/ qui )	
	2021	2022	2021	2022	2021	2022
(1)	(32)	(33)	(34)	(35)	(36)	(37)
Kelapa	190	147	319	230	188	252
Tempilang	340	240	128	90	560	280
Muntok	401	150	11	7	142	104
Simpang Teritip	173	113	28	21	418	62
Jebus	214	1 433	68	31	35	22
Parittiga	8 235	9 320	980	150	3 341	1 710
<b>Bangka Barat</b>	<b>9 554</b>	<b>11 403</b>	<b>1 534</b>	<b>530</b>	<b>4 684</b>	<b>2 430</b>

Lanjutan Tabel/Continued Table 5 1 9

Kecamatan Subdistrict	Petai/ Twisted Cluster Bean (kw/ qui)		Pisang/Banana (kw/ qui)		Rambutan/Rambutan (kw/ qui)	
	2021	2022	2021	2022	2021	2022
(1)	(38)	(39)	(40)	(41)	(42)	(43)
Kelapa	108	140	172	278	29	48
Tempilang	100	-	134	117	160	40
Muntok	19	72	172	81	72	8
Simpang Teritip	257	300	334	285	12	-
Jebus	30	67	198	1 229	240	20
Parittiga	1 992	60	8 239	1 265	1 075	-
<b>Bangka Barat</b>	<b>2 505</b>	<b>639</b>	<b>9 249</b>	<b>3 254</b>	<b>1 588</b>	<b>116</b>

Lanjutan Tabel/Continued Table 5 1 9

Kecamatan Subdistrict	Salak/ Snakefruit (kw/ qui )		Sawo/ Sapodilla/Sawo (kw/ qui )	
	2021	2022	2021	2022
(1)	(44)	(45)	(46)	(47)
Kelapa	12	20	79	75
Tempilang	30	10	75	15
Muntok	4	12	36	16
Simpang Teritip	8	5	19	58
Jebus	4	3	12	10
Parittiga	95	80	181	90
<b>Bangka Barat</b>	<b>153</b>	<b>130</b>	<b>402</b>	<b>264</b>

Lanjutan Tabel/Continued Table 5 1 9

Kecamatan Subdistrict	Sirsak/ Soursop (kw/ qui )		Sukun/ Breadfruit (kw/ qui )	
	2021	2022	2021	2022
(1)	(48)	(49)	(50)	(51)
Kelapa	-	-	172	16
Tempilang	12	10	9	4
Muntok	7	10	28	13
Simpang Teritip	-	-	3	3
Jebus	25	9	8	12
Parittiga	4	1	84	-
<b>Bangka Barat</b>	<b>47</b>	<b>30</b>	<b>305</b>	<b>47</b>

Sumber/Source : BPS, Statistik Pertanian Hortikultura SPH-SBS/BPS-Statistics Indonesia, Agricultural Statistic for Horticulture SPH-SBS  
 Catatan/Notes : \*) Angka Sementara/Preliminary Figures

**Tabel** 5 1 10  
**Table**

**Produksi Buah–Buahan dan Sayuran Tahunan Menurut Jenis Tanaman (ton), 2020–2022\***  
**Production of Annual Fruits and Vegetables by Kind of Plant (ton), 2020–2022\***

Jenis Tanaman <i>Kind of Plants</i>	Satuan <i>Unit</i>	2020	2021	2022*
(1)	(2)	(3)	(4)	(5)
Alpukat/ <i>Avocado</i>	kw/ <i>qui</i>	3 053	6 643	5 978
Anggur/ <i>Grape</i>	kw/ <i>qui</i>	-	-	-
Apel/ <i>Apple</i>	kw/ <i>qui</i>	-	-	-
Belimbing/ <i>Star Fruit</i>	kw/ <i>qui</i>	61	123	83
Duku/Langsat/Kokosan/ <i>Duku</i>	kw/ <i>qui</i>	951	3 591	-
Durian/ <i>Durian</i>	kw/ <i>qui</i>	4 688	16 004	1 583
Jambu Air/ <i>Water Apple</i>	kw/ <i>qui</i>	2 548	1 247	1 344
Jambu Biji/ <i>Guava</i>	kw/ <i>qui</i>	184	523	733
Jengkol/ <i>Jengkol</i>	kw/ <i>qui</i>	780	1 401	794
Jeruk Besar/ <i>Pomelo</i>	kw/ <i>qui</i>	65	12	-
Jeruk Siam/Keprok/ <i>Orange/Tangerine</i>	kw/ <i>qui</i>	415	234	43
Mangga/ <i>Mango</i>	kw/ <i>qui</i>	3 055	3 892	1 618
Manggis/ <i>Mangosteen</i>	kw/ <i>qui</i>	887	319	20
Markisa/Konyal/ <i>Passion fruit</i>	kw/ <i>qui</i>	-	-	-
Melinjo/ Gnetum/ <i>Melinjo</i>	kw/ <i>qui</i>	136	102	249
Nangka/Cempedak/ <i>Jackfruit</i>	kw/ <i>qui</i>	3 323	9 554	11 403
Nenas/ <i>Pineapple</i>	kw/ <i>qui</i>	1 120	1 534	530
Pepaya/ <i>Papaya</i>	kw/ <i>qui</i>	1 399	4 684	2 430
Petai/ <i>Twisted Cluster Bean</i>	kw/ <i>qui</i>	802	2 505	639
Pisang/ <i>Banana</i>	kw/ <i>qui</i>	1 870	9 249	3 254
Rambutan/ <i>Rambutan</i>	kw/ <i>qui</i>	1 651	1 588	116
Salak/ <i>Snakefruit</i>	kw/ <i>qui</i>	102	153	130
Sawo/ <i>Sapodilla/Sawo</i>	kw/ <i>qui</i>	254	402	264
Sirsak/ <i>Soursop</i>	kw/ <i>qui</i>	14	47	30
Sukun/ <i>Breadfruit</i>	kw/ <i>qui</i>	161	305	47

Sumber/*Source*: BPS, Statistik Pertanian Hortikultura SPH-SBS/BPS-Statistics Indonesia, Agricultural Statistic for Horticulture SPH-SBS  
Catatan/*Notes* : \*) Angka Sementara/*Preliminary Figures*

## 5 2 PERKEBUNAN ESTATE CROPS

**Tabel** 5 2 1 **Luas Areal Tanaman Perkebunan Menurut Kecamatan dan Jenis Tanaman (ha), 2021 dan 2022**  
**Table** 5 2 1 **Planted Area of Estate Crops by Subdistrict and Type of Crops (ha), 2021 dan 2022**

Kecamatan Subdistrict	Kelapa Sawit/Oil Palm		Kelapa/Coconut	
	2021	2022	2021	2022
(1)	(2)	(3)	(4)	(5)
Kelapa	5037,26	5255,26	256,7	257,7
Tempilang	6319,45	6900,7	754,85	702,67
Muntok	782,48	1055,48	43,25	41,25
Simpang Teritip	2855,79	3328,79	95	97
Jebus	1981,33	2350,33	11,25	13,55
Parittiga	2078,16	2248,16	299,15	299,15
Bangka Barat	19054,47	21138,72	1460,20	1411,32

Sumber/Source: Dinas Pertanian dan Pangan Kabupaten Bangka Barat/Agriculture and Food Department of Bangka Barat Regency

Lanjutan Tabel/Continued Table 5 2 1

Kecamatan Subdistrict	Karet/Rubber		Lada/Pepper	
	2021	2022	2021	2022
(1)	(18)	(19)	(20)	(21)
Kelapa	6 280,91	6232,91	959,47	859,97
Tempilang	3 414,99	2966,29	779,11	605,21
Muntok	1 433,32	1407,32	339,53	164,03
Simpang Teritip	4 390,74	4345,74	2 707,28	2308,28
Jebus	1 514,63	1394,63	977,15	898,9
Parittiga	790,60	770,6	318,16	215,16
Bangka Barat	17 825,19	17117,49	6 080,7	5051,55



Lanjutan Tabel/Continued Table 5 2 1

Kecamatan Subdistrict	Kakao/Cocoa		Aren/Sugar Palm	
	2021	2022	2021	2022
(1)	(22)	(23)	(24)	(25)
Kelapa	4,05	4,05	2,35	2,35
Tempilang	5,5	3,5	2,4	2,4
Muntok	8,25	17,25	0,7	0,7
Simpang Teritip	4,2	4,2	3,46	3,46
Jebus	2,5	2,5	2,5	2,5
Parittiga	2,69	2,69	2,47	2,47
Bangka Barat	27,19	34,19	13,88	13,88

Sumber/Source: Dinas Pertanian dan Pangan Kabupaten Bangka Barat/Agriculture and Food Department of Bangka Barat Regency

**Tabel** 5 2 2  
**Table**

**Produksi Perkebunan Menurut Kecamatan dan Jenis Tanaman (ton), 2021 dan 2022**  
**Production of Estate by Subdistrict and Type of Crops (ton), 2021 and 2022**

Kecamatan Subdistrict	Kelapa Sawit/Oil Palm		Kelapa/Coconut	
	2021	2022	2021	2022
(1)	(2)	(3)	(4)	(5)
Kelapa	67 969	84.180	178,32	183,79
Tempilang	1 015 61,24	122.938,78	215,99	198,78
Muntok	8 086,64	8685,72	20,92	22,82
Simpang Teritip	28 141,26	40.844,07	29,07	28,8
Jebus	29 695,86	32.559,50	1,38	3,81
Parittiga	30 952,50	37.108,26	114,2	130,12
Bangka Barat	266 406,50	326.316,33	559,88	568,12

Lanjutan Tabel/*Continued Table 5 2 2*

Kecamatan Subdistrict	Karet/Rubber		Lada/Pepper	
	2021	2022	2021	2022
(1)	(6)	(7)	(8)	(9)
Kelapa	5 020,9	4810	435,41	308,8
Tempilang	1 606,5	1289,09	388,38	208,86
Muntok	812,5	848,55	197,21	81,13
Simpang Teritip	2 019,6	2348,08	1 531,88	1122,83
Jebus	898,4	940,4	368,98	312,1
Parittiga	489,1	478,12	97,91	104,71
Bangka Barat	10 847,0	10714,24	3 019,77	2138,43

Lanjutan Tabel/Continued Table 5 2 2

Kecamatan Subdistrict	Kakao/Cocoa		Aren/Sugar Palm	
	2021	2022	2021	2022
(1)	(10)	(11)	(12)	(13)
Kelapa	2,33	2,29	0,51	0,43
Tempilang	1,68	0,66	0,69	0,54
Muntok	2,25	3	0,09	0,11
Simpang Teritip	1,81	2,01	0,71	0,71
Jebus	0,81	0,82	0,48	0,34
Parittiga	0,06	0,7	0,29	0,3
Bangka Barat	8,94	9,48	2,77	2,43

Tabel  
Table 5.2.3

**Nama-Nama Perusahaan Perkebunan Besar Swasta, Luas  
Pencadangan, dan Jenis Komoditi di Kabupaten Bangka  
Barat, 2022**  
*Name of Large Estate, Reserve Area, Realization, and Kind  
of Commodity in Bangka Barat Regency, 2022*

<i>Nama Perusahaan Lokasi Name of Large Estate</i>	<i>Luas Pencadangan Reserve Area (ha)</i>	<i>Realisasi Realisasi (ha)</i>	<i>Jenis Komoditas Kind of Commodity</i>
(1)	(22)	(23)	(24)
1 PT Sawindo	-	-	Kelapa Sawit
2 PT GSBL	-	-	Kelapa Sawit
3 PT BPL	-	-	Kelapa Sawit
4 PT THBP	-	-	Kelapa Sawit
5 PT SHS	-	-	Kelapa Sawit
6 PT Leidong West	-	-	Kelapa Sawit

**5 3 PERTANIAN, KEHUTANAN, PETERNAKAN, DAN PERIKANAN  
AGRICULTURE, FORESTRY, LIVESTOCK, AND FISHERY**

**Tabel 5 3 1 Luas Panen, Produktivitas, dan Produksi Padi Menurut Kecamatan (ha), 2022**  
*Harvested Area, Productivity, dan Production of Paddy by Subdistrict (ha), 2022*

Kecamatan Subdistrict	Luas Panen (ha) Harvested Area (ha)	Produktivitas (ton/ha) Productivity (ton/ha)	Produksi (ton) Production (ton)
(1)	(2)	(3)	(4)
Kelapa	2.151,50	3,26	7.010,00
Tempilang	836,00	3,31	2.769,98
Muntok	29,25	2,99	87,35
Simpang Teritip	438,75	2,82	1.237,73
Jebus	251,50	3,05	765,84
Parittiga	30,00	2,50	75,00
<b>Bangka Barat</b>	<b>3.737,00</b>	<b>3,20</b>	<b>11.945,97</b>

Sumber/Source: Dinas Pertanian dan Pangan Kabupaten Bangka Barat/Agriculture and Food Department of Bangka Barat Regency

Tabel  
Table 532Produksi Padi<sup>1</sup> dan Beras Menurut Kecamatan (ha), 2022  
*Paddy and Rice Production<sup>1</sup> by Subdistrict (ha), 2022*

Kecamatan Subdistrict	Produksi Padi (ton GKG) Paddy Production (ton GKG)	Produksi Padi Setara Beras (ton) Rice Equivalent Production (ton)
(1)	(2)	(3)
Kelapa	6.537,60	4.301,74
Tempilang	2.583,28	1.699,80
Muntok	81,46	53,60
Simpang Teritip	1.153,84	759,23
Jebus	713,95	469,78
Parittiga	69,95	46,02
Bangka Barat	11.140,08	7.330,17

Sumber/Source: Dinas Pertanian dan Pangan Kabupaten Bangka Barat/Agriculture and Food Department of Bangka Barat Regency

**Tabel** 533  
**Table**

**Produksi Jagung dan Kacang Tanah Menurut Kecamatan (ha), 2022**  
**Production of Maize and Peanuts by Subdistrict (ha), 2022**

Kecamatan Subdistrict	Produksi Jagung (ton) Maize Production (ton)	Produksi Kacang Tanah (ton) Peanuts Production (ton)
(1)	(2)	(3)
Kelapa	286,98	3,43
Tempilang	141,87	0,40
Muntok	60,81	1,53
Simpang Teritip	30,33	0,73
Jebus	7,17	0,00
Parittiga	28,20	1,85
Bangka Barat	555,34	7,94

Sumber/Source: Dinas Pertanian dan Pangan Kabupaten Bangka Barat/Agriculture and Food Department of Bangka Barat Regency



**Tabel**  
**Table** 534

**Luas Lahan Tegal/Kebun, Ladang/Huma, dan Lahan Yang sementara Tidak Diusahakan Menurut Kecamatan (ha), 2022**  
**Area of Tegal/Gardens, Fields/Huma, and Temporary Not Cultivated Land by Subdistrict (ha), 2022**

Kecamatan Subdistrict	Tegal/Kebun Tegal/Gardens	Ladang/Huma Fields/Huma	Sementara Tidak Diusahakan Temporary Not Cultivated Land
(1)	(2)	(3)	(4)
Kelapa	365,43	1147	7216,62
Tempilang	128,96	330,5	2961,45
Muntok	478,44	13,50	230,16
Simpang Teritip	389,28	285,50	5780,43
Jebus	226,10	76,50	1955,07
Parittiga	215,08	60	185,12
Bangka Barat	1803,29	1913	18328,85

Sumber/Source: Dinas Pertanian dan Pangan Kabupaten Bangka Barat/Agriculture and Food Department of Bangka Barat Regency

**Tabel** 5 3 5  
**Table**

**Luas Lahan Menurut Jenis Penggunaan dan Kecamatan di Kabupaten Bangka Barat (hektar), 2022**  
**Area by Land Use and subdistrict in Bangka Barat Regency, 2022**

Penggunaan Lahan Land Use	Kecamatan/Subdistrict			
	Kelapa	Tempilang	Mentok	
(1)	(2)	(3)	(4)	
<b>I Lahan Pertanian / Agriculture Area</b>				
I 1 Lahan sawah / Paddy Wetfield	1341,01	314,84	70,21	
a Irigasi / Irrigation	415,55	202,22	0	
b Tadah Hujan Surut / Rainfield Land	925,46	112,62	70,21	
c Rawa Pasang Surut / Up Low Waterland	0	0	0	
d Rawa Lebak / Valley	0	0	0	
<b>I 2 Lahan Bukan Sawah / Dry Land</b>				
a Tegal / Garden / Dry Field	365,43	128,96	478,44	
b Ladang / Shifting Cultivation	1147	330,5	13,5	
c Perkebunan / Estate Crops	12616,24	11183,47	9865,7	
d Hutan Rakyat / Wooded Land	230	568	60	
e Padang Pengebalaan / Meadows	14	12	10	
f Sementara tidak Diusahakan / Temporally Unused	7216,62	2961,45	230,16	
g Lain-lain(Tambak, Kolam, Empang, Hutan) Others(Pond, state, Forest)	2417	9513,78	58	
<b>II Lahan Bukan Pertanian / Non Agriculture Area</b>				
a Jalan, Pemukiman, Perkantoran, Sungai, dll Road, Residential Sites, Office, Rivers and Others	22291	9889	27137,09	
b Hutan Negara/State Forest	9741,7	11200	12670	
<b>Jumlah</b>	<b>2022</b>	57 380	46 102	50 594
	<b>2021</b>	57 380	46 102	50 594
	<b>2020</b>	57 380	46 102	50 594
	<b>2019</b>	57 380	46 102	27 073 09
	<b>2018</b>	57 380	46 102	50 594

Sumber/Source: Dinas Pertanian dan Pangan Kabupaten Bangka Barat/Agriculture and Food Department of Bangka Barat Regency

Lanjutan Tabel/Continued Table 5 3 5

Pergunaan Lahan Land Use	Kecamatan/Subdistrict			
	Simpang Teritip	Jebus	Parittiga	
(1)	(2)	(3)	(4)	
I Lahan Pertanian / Agriculture Area				
I 1 Lahan sawah / Paddy Wetfield				
a Irigasi / Irrigation	603,79	371,94	0	
b Tadah Hujan Surut / Rainfield Land	120	187,1	0	
c Rawa Pasang Surut / Up Low Waterland	483,79	184,84	0	
d Rawa Lebak / Valley	0	0	0	
I 2 Lahan Bukan Sawah / Dry Land				
a Tegal / Garden / Dry Field	0	0	0	
b Ladang / Shifting Cultivation	389,28	226,1	215,08	
c Perkebunan / Estate Crops	285,5	76,5	60	
d Hutan Rakyat / Wooded Land	10057	4672,41	2000	
e Padang Pengebalaan / Meadows	454	300	704	
f Sementara tidak Diusahakan / Temporally Unused	5	10	10	
g Lain-lain(Tambak, Kolam, Empang, Hutan) Others(Pond, state, Forest)	5780,43	1955,07	185,12	
II Lahan Bukan Pertanian / Non Agriculture Area				
a Jalan, Pemukiman, Perkantoran, Sungai, dll Road, Residential Sites, Office, Rivers and Others	9930	10168,63	7665,5	
b Hutan Negara/State Forest	30235	17911,05	21624,7	
<b>Jumlah</b>	<b>2022</b>	63 735	37 949	32 671
	<b>2021</b>	63 735	37 949	32 671
	<b>2020</b>	63 753	37 949	32 671
	<b>2019</b>	63 753	37 949	32 671
	<b>2018</b>	63 753	37 948	32 671

Sumber/Source: Dinas Pertanian dan Pangan Kabupaten Bangka Barat/Agriculture and Food Department of Bangka Barat Regency

**Tabel** 536  
**Table**

**Potensi Lahan Basah/Lahan Berair dan Lahan Kering per Kecamatan di Kabupaten Bangka Barat, 2022**  
**Potential Area of Wetland Paddy and Non Wetland Paddy by Subdistrict in Bangka Barat Regency, 2022**

Penggunaan Lahan Land Use	Lahan/Area		Jumlah Total
	Lahan Basah Wet	Lahan Kering Dry	
(1)	(2)	(3)	
Kelapa	317,00	21.589,29	21.906,29
Tempilang	1.124,00	15.184,38	16.308,38
Mentok	0,00	10.657,80	10.657,80
Simpang Teritip	1.713,00	16.971,21	18.684,21
Jebus	128,00	7.240,08	7.368,08
Parittiga	0,00	3.174,20	3.174,20
<b>Jumlah</b>	<b>2022</b>	<b>3 282,00</b>	<b>74 816,96</b>
	<b>2021</b>	<b>33 161,87</b>	<b>75 427,26</b>
	<b>2020</b>	<b>32 520,87</b>	<b>76 432,26</b>
	<b>2019</b>	<b>39 400,39</b>	<b>69 691,74</b>
	<b>2018</b>	<b>42 905,97</b>	<b>71 951,61</b>

## 5 4 KEHUTANAN FORESTRY

**Tabel** 5 4 1 **Luas Kawasan Hutan Lindung dan Produksi Tiap Kecamatan di Kabupaten Bangka Barat, 2022 (ha)**  
**Table** **Total Area of Protection Forest and Production Forest by Subdistrict (ha), 2022**

Kecamatan Subdistrict	Luas Hutan Lindung dan Hutan Produksi Total Area of Protection Forest and Production Forest (Ha)		
	Hutan Lindung Protection Forest	Hutan Produksi Production Forest	Total Total
(1)	(3)	(4)	(5)
Kelapa	...	...	...
Tempilang	...	...	...
Muntok	...	...	...
Simpang Teritip	...	...	...
Jebus	...	...	...
Parittiga	...	...	...
<b>Bangka Barat</b>	...	...	...

Sumber/Source: UPTD KPHP Rambat Mendukung (Unit I)/Technical Implementation Unit of the Office of Forest Production Management Forestry Service

**Tabel**  
**Table** 5 4 2

**Luas Kawasan Hutan Lindung Tiap Kecamatan di Kabupaten Bangka Barat, 2022 (ha)**  
**Total Area of Protection Forest by Subdistrict (ha), 2022**

Kecamatan Subdistrict	Luas Hutan Lindung Total Area of Protection Forest (Ha)		
	Blok Inti Core Block	Blok Pemanfaatan Utilization Block	Total Total
(1)	(3)	(4)	(5)
Kelapa	...	...	...
Tempilang	...	...	...
Muntok	...	...	...
Simpang Teritip	...	...	...
Jebus	...	...	...
Parittiga	...	...	...
Bangka Barat	...	...	...

Sumber/Source: UPTD KPHP Rambat Mendukung (Unit I)/Technical Implementation Unit of the Office of Forest Production Management Forestry Service

**Tabel**  
**Table** 5 4 3**Luas Kawasan Hutan Produksi Tiap Kecamatan di  
Kabupaten Bangka Barat, 2022 (ha)**  
**Total Area of Production Forest by Subdistrict (ha), 2022**

Kecamatan Subdistrict	Luas Hutan Produksi Total Area of Production Forest (Ha)			
	Hasil Hutan Kayu Wood Forest Products	Hasil Hutan Bukan Kayu Non Wood Forest Products	Lainnya Others	Total Total
(1)	(3)	(4)		(5)
Kelapa	-	-	-	-
Tempilang	-	-	-	-
Muntok	-	-	-	-
Simpang Teritip	-	-	-	-
Jebus	-	-	-	-
Parittiga	-	-	-	-
<b>Bangka Barat</b>	<b>-</b>	<b>-</b>	<b>-</b>	<b>-</b>

Sumber/Source: UPTD KPHP Rambat Mendukung (Unit I)/Technical Implementation Unit of the Office of Forest Production Management Forestry Service

Catatan: Tidak memiliki data

**5 5 PETERNAKAN  
LIVESTOCK**

**Tabel** 5 5 1 **Populasi Ternak Menurut Kecamatan dan Jenis Ternak (ekor), 2021 dan 2022**  
**Table** 5 5 1 **Livestock Population by Subdistrict and Kind of Livestock (heads), 2021 and 2022**

Kecamatan Subdistrict	Sapi Perah/Dairy Cattle		Sapi Potong/Beef Cattle	
	2021	2022	2021	2022
(1)	(2)	(3)	(4)	(5)
Kelapa	-	-	300	337
Tempilang	-	-	137	129
Muntok	-	-	564	628
Simpang Teritip	-	-	81	118
Jebus	-	-	214	222
Parittiga	-	-	354	277
Bangka Barat	-	-	1650	1711

Sumber/Source: Dinas Pertanian dan Pangan Kabupaten Bangka Barat/Agriculture and Food Department of Bangka Barat Regency



Lanjutan Tabel/*Continued Table* 5 5 1

Kecamatan Subdistrict	Kerbau/ Buffalo		Kuda/ Horse	
	2021	2022	2021	2022
(1)	(6)	(7)	(8)	(9)
Kelapa	-	-	-	-
Tempilang	-	-	-	-
Muntok	-	-	-	-
Simpang Teritip	-	-	-	-
Jebus	-	-	-	-
Parittiga	-	-	4	4
Bangka Barat	-	-	4	4

Lanjutan Tabel/*Continued Table 5 5 1*

Kecamatan Subdistrict	Kambing/Goat		Domba/Sheep		Babi/Pig	
	2021	2022	2021	2022	2021	2022
(1)	(10)	(11)	(12)	(13)	(14)	(15)
Kelapa	68	71	0	0	0	0
Tempilang	72	32	1	0	147	52
Muntok	276	244	9	10	105	228
Simpang Teritip	30	37	0	0	72	59
Jebus	26	38	0	6	28	32
Parittiga	84	74	0	0	173	150
Bangka Barat	556	496	10	16	525	521

Sumber/*Source*: Dinas Pertanian dan Pangan Kabupaten Bangka Barat/*Agriculture and Food Department of Bangka Barat Regency*

**Tabel**  
**Table** 5 5 2

**Populasi Unggas Menurut Kecamatan dan Jenis Unggas  
(ekor), 2021 dan 2022**  
*Poultry Population by Subdistrict and Kind of Poultry  
(heads), 2021 and 2022*

Kecamatan Subdistrict	Ayam Kampung Native Chicken		Ayam Petelur Layer	
	2021	2022	2021	2022
(1)	(2)	(3)	(4)	(5)
Kelapa	17796	17674	0	0
Tempilang	13470	11533	0	0
Muntok	23072	23049	0	0
Simpang Teritip	22118	20423	0	0
Jebus	17829	17181	59844	32817
Parittiga	2864	27110	0	1991
Bangka Barat	97149	116970	59844	34808

Lanjutan Tabel/*Continued Table 5 5 2*

Kecamatan <i>Subdistrict</i>	Ayam Pedaging <i>Broiler</i>		Itik/Itik Manila <i>Duck</i>	
	2021	2022	2021	2022
(1)	(6)	(7)	(8)	(9)
Kelapa	258258	179638	1568	3527
Tempilang	67300	71350	1593	1361
Muntok	153700	145000	685	1070
Simpang Teritip	33185	40260	1276	1520
Jebus	266500	406200	1155	1084
Parittiga	9392	3000	2431	1813
Bangka Barat	788335	845448	8708	10375

Sumber/*Source*: Dinas Pertanian dan Pangan Kabupaten Bangka Barat/*Agriculture and Food Department of Bangka Barat Regency*

**Tabel**  
**Table** 5 5 3**Produksi Daging Ternak Menurut Kecamatan dan Jenis Ternak (kg), 2021 dan 2022**  
**Meat Production by Subdistrict and Kind of Livestock (kg), 2021 and 2022**

Kecamatan Subdistrict	Sapi Perah/Dairy Cattle		Sapi Potong/Beef Cattle	
	2021	2022	2021	2022
(1)	(2)	(3)	(4)	(5)
Kelapa	-	-	25133	29621
Tempilang	-	-	15932	23786
Muntok	-	-	163812	146309
Simpang Teritip	-	-	5610	10996
Jebus	-	-	13464	21542
Parittiga	-	-	76745	90882
Bangka Barat	-	-	300696	323136

Lanjutan Tabel/Continued Table 5 5 3

Kecamatan Subdistrict	Kerbau/ Buffalo		Kuda/Horse	
	2021	2022	2021	2022
(1)	(6)	(7)	(8)	(9)
Kelapa	-	-	-	-
Tempilang	-	-	-	-
Muntok	-	-	-	-
Simpang Teritip	-	-	-	-
Jebus	-	-	-	-
Parittiga	-	-	-	-
Bangka Barat	-	-	-	-

Sumber/Source: Dinas Pertanian dan Pangan Kabupaten Bangka Barat/Agriculture and Food Department of Bangka Barat Regency

Lanjutan Tabel/*Continued Table 5 5 3*

Kecamatan Subdistrict	Kambing/Goat		Domba/Sheep		Babi/Pig	
	2021	2022	2021	2022	2021	2022
(1)	(10)	(11)	(12)	(13)	(14)	(15)
Kelapa	4971	5617	-	-	123	0
Tempilang	2606	2682	-	-	164	2051
Muntok	3352	3555	-	-	6894	3282
Simpang Teritip	3137	3959	-	-	1559	1353
Jebus	1037	886	-	-	108	615
Parittiga	1973	1898	-	-	3404	1353
Bangka Barat	17076	18597	-	-	12252	8654

Sumber/*Source*: Direktorat Jenderal Peternakan dan Kesehatan Hewan/*Directorate General of Livestock and Animal Health Service*

**Tabel**  
**Table** 5 5 4

**Produksi Daging Unggas Menurut Kecamatan dan Jenis Unggas (kg), 2021 dan 2022**  
**Poultry Production by Subdistrict and Kind of Poultry (kg), 2021 and 2022**

Kecamatan Subdistrict	Ayam Kampung Native Chicken		Ayam Petelur Layer	
	2021	2022	2021	2022
(1)	(2)	(3)	(4)	(5)
Kelapa	9378	9475	21728	4 038
Tempilang	6882	10189	131	-
Muntok	10886	13068	0	1 220
Simpang Teritip	10573	13551	1037	1 037
Jebus	10668	10100	10834	8 993
Parittiga	16440	17033	5323	2 971
<b>Bangka Barat</b>	<b>64827</b>	<b>73416</b>	<b>39053</b>	<b>18 259</b>

Sumber/Source: Dinas Pertanian dan Pangan Kabupaten Bangka Barat/Agriculture and Food Department of Bangka Barat Regency



Lanjutan Tabel/*Continued Table 5 5 4*

Kecamatan Subdistrict	Ayam Pedaging Broiler		Itik/Itik Manila Duck	
	2021	2022	2021	2022
(1)	(6)	(7)	(8)	(9)
Kelapa	335735	233529	823	828
Tempilang	87490	92755	1319	810
Muntok	199570	188482	400	372
Simpang Teritip	43115	52338	795	595
Jebus	346450	528060	635	597
Parittiga	12210	3900	1850	1919
Bangka Barat	1024570	1099064	5822	5 121

Sumber/*Source*: Direktorat Jenderal Peternakan dan Kesehatan Hewan/*Directorate General of Livestock and Animal Health Service*

**Tabel**  
**Table** 5 5 5

**Produksi Daging Unggas dan Sapi Menurut Kecamatan (kg), 2021 dan 2022**  
**Production of Poultry Meats and Beef by Subdistrict (kg), 2021 and 2022**

Kecamatan Subdistrict	Ayam Kampung Native Chicken		Ayam Petelur Laying Hens	
	2021	2022	2021	2022
(1)	(2)	(3)	(4)	(5)
Kelapa	9378	9475	21728	4 038
Tempilang	6883	10189	131	-
Muntok	10886	13068	0	1 220
Simpang Teritip	10573	13551	1037	1 037
Jebus	10668	10100	10834	8 993
Parittiga	16440	17033	5323	2 971
<b>Bangka Barat</b>	<b>64828</b>	<b>73416</b>	<b>39053</b>	<b>18 259</b>

Sumber/Source: Dinas Pertanian dan Pangan Kabupaten Bangka Barat/Agriculture and Food Department of Bangka Barat Regency

Lanjutan Tabel/*Continued Table 5 5 5*

Kecamatan Subdistrict	Itik/ Duck		Sapi Perah Dairy Cattle	
	2021	2022	2021	2022
(1)	(6)	(7)	(8)	(9)
Kelapa	828	823	-	-
Tempilang	810	1319	-	-
Muntok	372	400	-	-
Simpang Teritip	595	795	-	-
Jebus	597	635	-	-
Parittiga	1919	1850	-	-
Bangka Barat	5121	5822	0	0

Sumber/*Source*: Direktorat Jenderal Peternakan dan Kesehatan Hewan/*Directorate General of Livestock and Animal Health Service*

**5 6 PERIKANAN  
FISHERY**

**Tabel 5 6 1** **Produksi dan Nilai Produksi Perikanan Tangkap Menurut Kecamatan dan Jenis Penangkapan, 2022**  
*Production and Production Value of Fish Capture by Subdistrict and Type of Captures, 2022*

Kecamatan Subdistrict	Perikanan Tangkap di Laut <i>Marine Capture Fisheries</i>		Perikanan Perairan Umum Daratan <i>Inland Open Water Capture Fisheries</i>	
	Volume Volume (Ton)	Nilai Value (000 Rp)	Volume Volume (Ton)	Nilai Value (000 Rp)
(1)	(2)	(3)	(4)	(5)
Kelapa	0	0	0	0
Tempilang	0	0	0	0
Muntok	0	0	0	0
Simpang Teritip	0	0	0	0
Jebus	0	0	0	0
Parittiga	0	0	0	0
Bangka Barat	0	0	0	0

Sumber/Source: Dinas Kelautan dan Perikanan Kabupaten Bangka Barat/Department of Marine Affairs and Fisheries of Bangka Barat Regency

Lanjutan Tabel/Continued Table 5 6 1

Kecamatan Subdistrict	Perikanan Tangkap Fish Capture	
	Volume Volume (Ton)	Nilai Value (000 Rp)
(1)	(6)	(7)
Kelapa	8.355,39	366.639.640.000
Tempilang	5.805,37	242.401.776.000
Muntok	5.940,05	283.122.752.000
Simpang Teritip	3.502,39	177.340.014.000
Jebus	3.923,77	183.518.853.000
Parittiga	5.509,54	249.954.504.000
Bangka Barat	33.036,51	1.502.977.539.000

Sumber/Source: Dinas Kelautan dan Perikanan Kabupaten Bangka Barat/Department of Marine Affairs and Fisheries of Bangka Barat Regency

**Tabel**  
**Table** 562

**Produksi dan Nilai Produksi Perikanan Tangkap di  
Perairan Umum Menurut Kecamatan dan Lokasi, 2022**  
*Production and Production Value of Inland Open Water  
Capture Fisheries by Subdistrict and Location, 2022*

Kecamatan Subdistrict	Teri <i>Skipjack Teri</i>		Kembung <i>Eastern Little Kembung</i>	
	Volume Volume (Ton)	Nilai Value (000 Rp)	Volume Volume (Ton)	Nilai Value (000 Rp)
(1)	(2)	(3)	(4)	(5)
Kelapa	1.287,34	50.696.314.000	396,39	23.783.602.000
Tempilang	1.656,99	63.974.161.000	196,08	9.515.162.000
Muntok	849,71	53.085.915.000	301,34	13.042.703.000
Simpang Teritip	587,64	38.228.591.000	186,31	8.050.197.000
Jebus	565,86	36.341.717.000	251,45	10.473.817.000
Parittiga	739,64	46.211.307.000	331,08	13.975.639.000
Bangka Barat	5.687,18	288.538.005.000	1.662,65	78.841.120.000

Lanjutan Tabel/Continued Table 5 6 2

Kecamatan Subdistrict	Tembang		Udang Shrimp	
	Volume Volume (Ton)	Nilai Value (000 Rp)	Volume Volume (Ton)	Nilai Value (000 Rp)
(1)	(6)	(7)	(8)	(9)
Kelapa	410,16	23.783.602.000	714,84	52.759.069.000
Tempilang	170,34	9.515.162.000	444,58	33.087.884.000
Muntok	273,37	13.042.703.000	536,57	42.568.673.000
Simpang Teritip	171,38	8.050.197.000	400,08	29.752.388.000
Jebus	224,55	10.473.817.000	238,83	18.122.762.000
Parittiga	343,89	13.975.639.000	299,82	22.415.263.000
Bangka Barat	1.593,69	78.841.120.000	2.634,72	198.706.039.000

Lanjutan Tabel/Continued Table 5 6 2

Kecamatan Subdistrict	Lainnya Others		Tangkap di Laut Marine Capture	
	Volume Volume (Ton)	Nilai Value (000 Rp)	Volume Volume (Ton)	Nilai Value (000 Rp)
(1)	(10)	(11)	(12)	(13)
Kelapa	5956,82	239.400.655.000	0	0
Tempilang	3507,72	135.824.568.000	0	0
Muntok	4252,44	174.425.461.000	0	0
Simpang Teritip	2328,36	101.308.839.000	0	0
Jebus	2867,64	118.580.558.000	0	0
Parittiga	4139	167.352.296.000	0	0
Bangka Barat	23.051,98	936.892.377.000	0,00	0

Sumber/Source: Dinas Kelautan dan Perikanan Kabupaten Bangka Barat/Department of Marine Affairs and Fisheries of Bangka Barat Regency



**Tabel**  
**Table** 563**Produksi dan Nilai Produksi Perikanan Budidaya Menurut Kecamatan dan Jenis Budidaya, 2022**  
*Production and Production Value of Aquaculture by Subdistrict and Type of Culture, 2022*

Kecamatan Subdistrict	Jaring Apung Laut Marine Floating Net		Jaring Apung Tawar Freshwater Floating Net	
	Volume Volume (Ton)	Nilai Value (000 Rp)	Volume Volume (Ton)	Nilai Value (000 Rp)
(1)	(2)	(3)	(4)	(5)
Kelapa	0	0	0	0
Tempilang	0	0	0	0
Muntok	0	0	0	0
Simpang Teritip	0	0	0	0
Jebus	0	0	0	0
Parittiga	1,8	21600000	0	0
Bangka Barat	1,8	21600000	0	0

Lanjutan Tabel/Continued Table 5 6 3

Kecamatan Subdistrict	Jaring Tancap Tawar Freshwater Pen Culture		Karamba Cage	
	Volume Volume (Ton)	Nilai Value (000 Rp)	Volume Volume (Ton)	Nilai Value (000 Rp)
(1)	(6)	(7)	(8)	(9)
Kelapa	0	0	0	0
Tempilang	0	0	0	0
Muntok	0	0	0	0
Simpang Teritip	0	0	0	0
Jebus	0	0	0	0
Parittiga	0	0	0	0
Bangka Barat	0	0	0	0

Sumber/Source: Dinas Kelautan dan Perikanan Kabupaten Bangka Barat/Department of Marine Affairs and Fisheries of Bangka Barat Regency

Lanjutan Tabel/*Continued Table 5 6 3*

Kecamatan <i>Subdistrict</i>	Kolam Air Deras <i>Running Freshwater Pond</i>		Kolam Air Tenang <i>Quiet Freshwater Pond</i>	
	Volume <i>Volume</i> (Ton)	Nilai <i>Value</i> (000 Rp)	Volume <i>Volume</i> (Ton)	Nilai <i>Value</i> (000 Rp)
(1)	(10)	(11)	(12)	(13)
Kelapa	0	0	0	409100000
Tempilang	0	0	0	236432500
Muntok	0	0	0	546005000
Simpang Teritip	0	0	0	352235000
Jebus	0	0	0	379970000
Parittiga	0	0	0	1219000000
Bangka Barat	0	0	0	3142742500

Sumber/*Source*: Dinas Kelautan dan Perikanan Kabupaten Bangka Barat/*Department of Marine Affairs and Fisheries of Bangka Barat Regency*

Lanjutan Tabel/Continued Table 5 6 3

Kecamatan Subdistrict	Laut Lainnya Other Marine Culture		Minapadi Sawah Rice Fish	
	Volume Volume (Ton)	Nilai Value (000 Rp)	Volume Volume (Ton)	Nilai Value (000 Rp)
(1)	(14)	(15)	(16)	(17)
Kelapa	0	0	0	0
Tempilang	0	0	0	0
Muntok	348,5	3136500000	0	0
Simpang Teritip	0	0	0	0
Jebus	0	0	0	0
Parittiga	0	0	0	0
<b>Bangka Barat</b>	<b>348,5</b>	<b>3136500000</b>	<b>0</b>	<b>0</b>

Sumber/Source: Dinas Kelautan dan Perikanan Kabupaten Bangka Barat/Department of Marine Affairs and Fisheries of Bangka Barat Regency

Lanjutan Tabel/Continued Table 5 6 3

Kecamatan Subdistrict	Rumput Laut Sea Weed		Tambak Intensif Intensive Brackishwater Pond	
	Volume Volume (Ton)	Nilai Value (000 Rp)	Volume Volume (Ton)	Nilai Value (000 Rp)
(1)	(18)	(19)	(20)	(21)
Kelapa	0	0	0	0
Tempilang	0	0	0	0
Muntok	0	0	20,89109	1566831750
Simpang Teritip	0	0	684	51300000000
Jebus	0	0	0	0
Parittiga	0	0	60	4511250000
Bangka Barat	0	0	764,89109	57378081750

Sumber/Source: Dinas Kelautan dan Perikanan Kabupaten Bangka Barat/Department of Marine Affairs and Fisheries of Bangka Barat Regency

Lanjutan Tabel/Continued Table 5 6 3

Kecamatan Subdistrict	Tambak Sederhana Traditional Brackishwater Pond		Tambak Semi Intensif/Semi Intensive Brackishwater Pond	
	Volume Volume (Ton)	Nilai Value (000 Rp)	Volume Volume (Ton)	Nilai Value (000 Rp)
(1)	(22)	(23)	(24)	(25)
Kelapa	0	0	0	0
Tempilang	0	0	0	0
Muntok	0	0	0	0
Simpang Teritip	0,3	7 500	0	0
Jebus	0	0	0	0
Parittiga	0	0	0	0
Bangka Barat	0,3	7 500	0	0

Sumber/Source: Dinas Kelautan dan Perikanan Kabupaten Bangka Barat/Department of Marine Affairs and Fisheries of Bangka Barat Regency

Lanjutan Tabel/Continued Table 5 6 3

Kecamatan Subdistrict	Jumlah Total	
	Volume Volume (Ton)	Nilai Value (000 Rp)
(1)	(26)	(27)
Kelapa	0	409100000
Tempilang	0	236432500
Muntok	369,39109	5249336750
Simpang Teritip	684	51652235000
Jebus	0	379970000
Parittiga	61,8	5946250000
Bangka Barat	1115,19109	63873324250

Sumber/Source: Dinas Kelautan dan Perikanan Kabupaten Bangka Barat/Department of Marine Affairs and Fisheries of Bangka Barat Regency

**Tabel**  
**Table** 5 6 4

**Produksi dan Nilai Produksi Perikanan Tangkap di  
Perairan Umum Menurut Kecamatan dan Lokasi, 2022**  
*Production and Production Value of Inland Open Water  
Capture Fisheries by Subdistrict and Location, 2022*

Kecamatan Subdistrict	Waduk/Reservoir		Sungai/River	
	Volume Volume (Ton)	Nilai Value (000 Rp)	Volume Volume (Ton)	Nilai Value (000 Rp)
(1)	(2)	(3)	(4)	(5)
Kelapa	0	0	0	0
Tempilang	0	0	0	0
Muntok	0	0	0	0
Simpang Teritip	0	0	0	0
Jebus	0	0	0	0
Parittiga	0	0	0	0
Bangka Barat	0	0	0	0

Sumber/Source: Dinas Kelautan dan Perikanan Kabupaten Bangka Barat/Department of Marine Affairs and Fisheries of Bangka Barat Regency



Lanjutan Tabel/Continued Table 5 6 4

Kecamatan Subdistrict	Rawa/Swamp		Genangan Air/Puddle	
	Volume Volume (Ton)	Nilai Value (000 Rp)	Volume Volume (Ton)	Nilai Value (000 Rp)
(1)	(8)	(9)	(10)	(11)
Kelapa	0	0	0	0
Tempilang	0	0	0	0
Muntok	0	0	0	0
Simpang Teritip	0	0	0	0
Jebus	0	0	0	0
Parittiga	0	0	0	0
Bangka Barat	0	0	0	0

Sumber/Source: Dinas Kelautan dan Perikanan Kabupaten Bangka Barat/Department of Marine Affairs and Fisheries of Bangka Barat Regency

**Tabel**  
**Table** 5 6 5

**Produksi Perikanan Budidaya Menurut Kecamatan dan Jenis Kegiatan (Ton), 2022**  
**Production of Aquaculture by Subdistrict and Type of Activity (Ton), 2022**

Kecamatan Subdistrict	Pembesaran Aquaculture	Pembenihan Hatchery	Ikan Hias Ornament Fish
(1)	(2)	(3)	(4)
Kelapa	15,36	0	0
Tempilang	8,2797	74900	0
Muntok	390,39709	338750	490
Simpang Teritip	697,672	0	0
Jebus	14,856	0	0
Parittiga	102,72	4160000	0
Bangka Barat	1229,28479	4573650	490

Sumber/Source: Dinas Kelautan dan Perikanan Kabupaten Bangka Barat/Department of Marine Affairs and Fisheries of Bangka Barat Regency

**Tabel**  
**Table** 566

**Produksi dan Nilai Produksi Perikanan Budidaya Menurut Kecamatan dan Komoditas Utama, 2022**  
*Production and Production Value of Aquaculture by Subdistrict and Main Commodity, 2022*

Kecamatan Subdistrict	Gurame <i>Giant Gouramy</i>		Patin <i>Pangasius Catfish</i>		Lele <i>Torpedo Shaped Catfish</i>	
	Volume Volume (Ton)	Nilai Value (000 Rp)	Volume Volume (Ton)	Nilai Value (000 Rp)	Volume Volume (Ton)	Nilai Value (000 Rp)
(1)	(2)	(3)	(4)	(5)	(6)	(7)
Kelapa	0,32	19200000	27000000	13,2	9,35	233 750
Tempilang	0	0	0	5,3357	6,707	167 675
Muntok	0	0	60150000	17,918	15,725	393 125
Simpang Teritip	0	0	9750000	12,466	7,982	199 550
Jebus	0	0	0	13,999	9,69	242 250
Parittiga	0	0	140100000	18,46	16,24	406 000
Bangka Barat	0,32	19200000	237000000	81,3787	65,694	1 642 350

Sumber/Source: Dinas Kelautan dan Perikanan Kabupaten Bangka Barat/Department of Marine Affairs and Fisheries of Bangka Barat Regency

Lanjutan Tabel/Continued Table 5 6 6

Kecamatan Subdistrict	Nila Nile Tilapia		Bawal Pomfret		Kerang Clam	
	Volume Volume (Ton)	Nilai Value (000 Rp)	Volume Volume (Ton)	Nilai Value (000 Rp)	Volume Volume (Ton)	Nilai Value (000 Rp)
(1)	(8)	(9)	(10)	(11)	(12)	(13)
Kelapa	0	0	0	0	5	45 000
Tempilang	0	0	0	0	0	0
Muntok	0	0	5985000	348,5	359,5	3 235 500
Simpang Teritip	0	0	0	0	0	0
Jebus	0	0	0	0	0	0
Parittiga	0,26	9100000	0	0	0	0
Bangka Barat	0,26	9100000	5985000	348,5	364,5	3 280 500

Sumber/Source: Dinas Kelautan dan Perikanan Kabupaten Bangka Barat/Department of Marine Affairs and Fisheries of Bangka Barat Regency

Lanjutan Tabel/Continued Table 5 6 6

Kecamatan Subdistrict	Bandeng Milkfish		Udang Vaname Vaname Shrimp	
	Volume Volume (Ton)	Nilai Value (000 Rp)	Volume Volume (Ton)	Nilai Value (000 Rp)
(1)	(14)	(15)	(16)	(17)
Kelapa	0	0	0	0
Tempilang	0	0	0	0
Muntok	0	0	20,89109	1566831750
Simpang Teritip	0	0	684	51300000000
Jebus	0	0	0	0
Parittiga	0	0	60,15	4511250000
Bangka Barat	0	0	765,04109	57378081750

Sumber/Source: Dinas Kelautan dan Perikanan Kabupaten Bangka Barat/Department of Marine Affairs and Fisheries of Bangka Barat Regency

Lanjutan Tabel/Continued Table 5 6 6

Kecamatan Subdistrict	Kerapu Groupers		Udang Galah Giant Prawns	
	Volume Volume (Ton)	Nilai Value (000 Rp)	Volume Volume (Ton)	Nilai Value (000 Rp)
(1)	(18)	(19)	(20)	(21)
Kelapa	0	0	0	0
Tempilang	0	0	0	0
Muntok	0	0	0	0
Simpang Teritip	0	0	0	0
Jebus	0	0	0	0
Parittiga	1,8	216000000	0	0
<b>Bangka Barat</b>	<b>1,8</b>	<b>216000000</b>	<b>0</b>	<b>0</b>

Sumber/Source: Dinas Kelautan dan Perikanan Kabupaten Bangka Barat/Department of Marine Affairs and Fisheries of Bangka Barat Regency

Lanjutan Tabel/Continued Table 5 6 6

Kecamatan Subdistrict	Bawal Bintang Star Pomfret		Kakap Snapper	
	Volume Volume (Ton)	Nilai Value (000 Rp)	Volume Volume (Ton)	Nilai Value (000 Rp)
(1)	(18)	(19)	(20)	(21)
Kelapa	0	0	0	0
Tempilang	0	0	0	0
Muntok	0	0	0	0
Simpang Teritip	0	0	0	0
Jebus	0	0	0	0
Parittiga	0	0	0	0
Bangka Barat	0	0	0	0

Sumber/Source: Dinas Kelautan dan Perikanan Kabupaten Bangka Barat/Department of Marine Affairs and Fisheries of Bangka Barat Regency

**Tabel**  
**Table** 567

**Produksi dan Nilai Produksi Perikanan Menurut Sub Sektor, 2022**  
**Fishery Production and Production Value by Sub Sector, 2022**

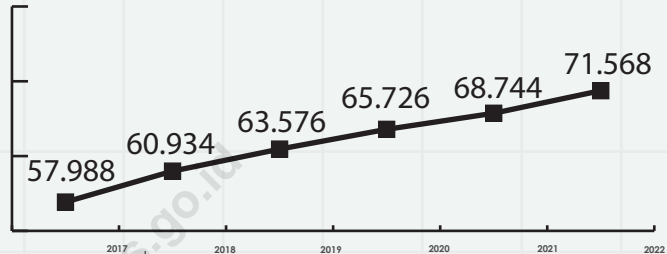
Subsektor <i>Subsector</i>	Produksi <i>Production</i> (Ton)	Nilai Produksi <i>Production Value</i> (000 Rp)
(1)	(2)	(3)
<b>Perikanan Tangkap/Capture Fisheries</b>		
Perikanan Laut/ <i>Marine Capture Fisheries</i>	33036,53	1502977538000
Perairan Umum/ <i>Inland Open Water Capture Fisheries</i>	0	0
<b>Sub Jumlah/Sub Total</b>	<b>33036,53</b>	<b>1502977538000</b>
<b>Perikanan Budidaya/Aquaculture</b>		
Jaring Apung Laut/ <i>Marine Floating Net</i>	1,8	216000000
Jaring Apung Tawar/ <i>Freshwater Floating Net</i>	0	0
Jaring Tancap Tawar/ <i>Freshwater Pen Culture</i>	0	0
Karamba/ <i>Cage</i>	0	0
Kolam Air Deras/ <i>Running Freshwater Pond</i>	0	0
Kolam Air Tenang/ <i>Quiet Freshwater Pond</i>	113,94	3142742500
Laut Lainnya/ <i>Other Marine Culture</i>	348,5	3136500000
Minapadi Sawah/ <i>Rice Fish</i>	0	0
Rumput Laut/ <i>Seaweed</i>	0	0
Tambak Intensif/ <i>Intensive Brackishwater Pond</i>	765,04	57378081750
Tambak Sederhana/ <i>Traditional Brackishwater Pond</i>	0	0
Tambak Semi Intensif/ <i>Semi Intensive Brackishwater Pond</i>	0	0
<b>Sub Jumlah/Sub Total</b>	<b>1229,28</b>	<b>63873324250</b>
<b>Jumlah/Total</b>	<b>34265,81</b>	<b>1566850862250</b>

Sumber/*Source*: Dinas Kelautan dan Perikanan Kabupaten Bangka Barat/*Department of Marine Affairs and Fisheries of Bangka Barat Regency*



## Instalasi Listrik, 2022

Electricity Installment in 2022



### Jumlah Pelanggan Listrik

The Total Electricity User

**71.568**

Naik  
**2.824**  
dibanding tahun  
2021  
Increased by 2.824  
compared to 2021

### Daya Terpasang (KiloWatt)

Installed Electricity Power (KiloWatt)

**119.651.150**

### Produksi Listrik (KWh)

Electricity Production (KWh)

**175.924.828**

### Jenis Pelanggan

Type of Costumers

### Jumlah

Total

### Perubahan

Changes

#### Rumah Tangga

Household

**65.770**



Naik  
**2.287** unit dibanding tahun 2021  
Increased by 2.287 unit compared to 2021

#### Industri

Industry

**109**



Naik  
**31** unit dibanding tahun 2021  
Increased by 31 unit compared to 2021

#### Dinas/Instansi/ Gedung

Office / Agency /  
Building

**489**



Naik  
**19** unit dibanding tahun 2021  
Increased by 19 unit compared to 2021

#### Badan Sosial

Social Agency

**1.651**



Naik  
**64** unit dibanding tahun 2021  
Increased by 64 unit compared to 2021

#### Penerangan Jalan

Street Lighting

**120**



Naik  
**21** unit dibanding tahun 2021  
Increased by 21 unit compared to 2021

#### Bisnis

Business

**3339**



Naik  
**403** unit dibanding tahun 2021  
Increased by 403 unit compared to 2021

#### Layanan Khusus

Special Service

**90**



Turun  
**1** unit dibanding tahun 2021  
Increased by 1 unit compared to 2021



**PENJELASAN TEKNIS****TECHNICAL NOTES**

- |  |  |
|--|--|
| <p>1. Kapasitas listrik terpasang adalah total kapasitas dari seluruh mesin pembangkit listrik yang dioperasikan.</p>  | <p>1. <i>Installed electricity capacity is the total capacity of all power plant machines that are operated.</i></p>   |
| <p>2. Listrik yang dibangkitkan adalah jumlah listrik yang dibangkitkan oleh seluruh mesin pembangkit listrik dan dinyatakan dalam satuan dasar Watt Hours.</p>  | <p>2. <i>Electricity generated is the amount of electricity generated by all electricity generating machines and is expressed in the basic units of Watt Hours.</i></p>  |
| <p>3. Jumlah listrik/gas/air bersih yang terjual/didistribusikan adalah banyaknya listrik/gas/air bersih yang disalurkan kepada para pelanggan</p>   | <p>3. <i>The amount of electricity / gas / clean water sold / distributed is the amount of electricity / gas / clean water distributed to customers.</i></p>   |
| <p>4. Kapasitas produksi potensial adalah hubungan antara output yang sebenarnya diproduksi dengan peralatan yang terpasang dan potensi output yang dapat diproduksi dengan peralatan yang terpasang tersebut, jika kapasitas sepenuhnya digunakan</p> | <p>4. <i>Potential production capacity is the relationship between the actual output produced and the equipment installed and the potential output that can be produced with the equipment installed, if the capacity is fully used.</i></p> |
| <p>5. Volume air bersih yang disalurkan adalah banyaknya air bersih yang disalurkan oleh perusahaan air bersih. Semakin besar volume air bersih, maka akan semakin terpenuhi kebutuhan konsumen.</p>   | <p>5. <i>The volume of clean water that is channeled is the amount of clean water that is supplied by a clean water company. The greater the volume of clean water, the more consumers' needs will be met.</i></p>                           |

**URAIAN****DESCRIPTION**

Pada Tahun 2022 PLN Muntok di Kabupaten Bangka Barat melayani penyediaan kebutuhan listrik untuk para pelanggan PLN. Pelanggan PLN sendiri terdiri dari beberapa kategori besar seperti rumah tangga, industri, dinas, instansi badan sosial, penerangan jalan, bisnis, dan layanan khusus.

*In 2022 PLN Muntok in Bangka Barat Regency is serving the electricity needs for PLN customers. PLN customers themselves consist of several broad categories such as households, industries, offices, social service agencies, street lighting, businesses, and special services.*

PT. PLN Persero di Kota Muntok sendiri menyajikan listrik kepada pelanggan dengan 1 generator saja. Untuk pelanggan rumah tangga, jumlah yang berlangganan layanan penyediaan listrik kepada 65.770 rumah tangga. Adapun kategori ini memiliki porsi pelanggan yang terbesar dibandingkan dengan kategori lain.

*PT. PLN Persero in the city of Muntok itself serves electricity to customers with just one generator. For household customers, the number has subscribed to electricity supply services to 65.770 households. This category has the largest portion of customers compared to other categories.*

Daya terpasang pada wilayah kabupaten bangka barat sendiri adalah 119.651.150 KW selama tahun 2022. Begitu pula dengan banyaknya produksi PLN oleh PLN Mentok sebesar 175.924.828 KWh.

*The installed power in the area of Bangka Barat Regency itself is 119.651.150 KW during 2022. Likewise with the large number of PLN production by PLN Mentok amounting to 175.924.828 KWh.*

Pada Tahun 2022 sendiri, Perumda Tirta Sejiran Setason mencatat pelanggan penyediaan air yang dilakukan ke wilayah-wilayah Kabupaten Bangka barat ada 5.347 pelanggan. Adapun Kecamatan Mentok memperoleh porsi terbesar dari angka tersebut. Adapun Kecamatan Mentok memiliki jumlah pelanggan PDAM sebesar 4.498 pelanggan. Adapun Kecamatan Parittiga memperoleh

*In 2022 alone, Sejiran Setason Public Drinking Water Company recorded that there were 5.347 customers supplying water to the districts of West Bangka. The Mentok District receives the largest portion of this figure. The Mentok District has a total of 4.498 customers. The Parittiga District received a portion of 408 customer details*

**URAIAN****DESCRIPTION**

porsi dengan angka detil sebesar 408 pelanggan

Pada Tahun 2022 sendiri, Perumda Tirta Sejiran Setason mencatat penyebaran air yang dilakukan ke wilayah-wilayah Kabupaten Bangka Barat ada 1.021.611 meter kubik. Adapun Kecamatan Mentok memperoleh porsi terbesar dari angka tersebut. Adapun Kecamatan Mentok memperoleh air yang disalurkan adalah 908.249 meter kubik air. Adapun Kecamatan Parittiga memperoleh porsi dengan angka detil sebesar 86.248 meter kubik.

*In 2022, Sejiran Setason Public Drinking Water Company recorded 1.021.611 cubic meters of water distribution to the areas of West Bangka Regency. The Mentok District receives the largest portion of this figure. The Mentok District obtained 908.249 cubic meters of water. The Parittiga District received a portion with detailed figures of 86.248 cubic meters.*

**Gambar** 6.1  
**Figures**

**Jumlah Pelanggan PT. PLN Muntok Berdasarkan Kategori di Kabupaten Bangka Barat, 2022**  
**Number of Costumers by Categories in Bangka Barat Regency, 2022**



Sumber/Source : PT. PLN Muntok  
State Electricity Company Muntok City

**Tabel**  
**Table** 6.1

**Daya Terpasang, Produksi, dan Distribusi Listrik PT. PLN (Persero) pada Cabang/Ranting PLN Kabupaten Bangka Barat, 2018-2022**  
**Installed Electricity Power, Production, and Distribution of PT. PLN (Persero) in Bangka Barat Regenvy, 2018-2022**

	2018	2019	2020	2021	2022
(1)	(2)	(3)	(4)	(5)	(6)
Daya Terpasang <i>Installed Electricity Power</i> (KW)	77 448 100	82 827 300	92 614 700	103 528 150	119 651 150
Produksi Listrik <i>Electricity Production</i> (KWh)	100 593 926	108 474 685	129 508 990	148 597 618	175 924 828
Jumlah Pembangkit <i>Total Generator</i> (KWh)	24	1	1	1	1

Sumber/Source: PT. PLN Muntok  
State Electricity Company Muntok City

**Tabel**  
**Table 6.2****Jumlah Pelanggan Listrik Menurut Jenis Pelanggan di Kabupaten Bangka Barat Tahun 2018–2022**  
**Number of Electricity Customers by Customer Type in Bangka Barat Regency, 2018–2022**

Jenis Pelanggan <i>Customer Type</i>	2018	2019	2020	2021	2022
(1)	(2)	(3)	(4)	(5)	(6)
Rumah Tangga <i>Household</i>	56 859	59 155	60 880	63 483	65 770
Industri <i>Industry</i>	37	49	59	78	109
Dinas/Instansi/Gedung <i>Government</i>	353	412	456	470	489
Badan Sosial <i>Social</i>	1 277	1 368	1 503	1 587	1 651
Penerangan Jalan <i>Road Lamp</i>	56	88	96	99	120
Bisnis <i>Bussiness</i>	2 285	2 419	2 637	2 936	3 339
Layanan Khusus <i>Special Needs</i>	67	85	95	91	90
<b>Bangka Barat</b>	<b>60 934</b>	<b>63 576</b>	<b>65 726</b>	<b>68 744</b>	<b>71 568</b>

Sumber/Source: PT. PLN Muntok  
State Electricity Company Muntok City



**Tabel** 6.3  
**Table****Jumlah Pelanggan dan Air yang Disalurkan Menurut Kecamatan di Kabupaten Bangka Barat Tahun 2022**  
**Number of Customers and Distributed Water by Subdistrict in Bangka Barat Regency, 2022**

Kecamatan Subdistrict	Pelanggan Number of Customers	Air Disalurkan Distributed Water (m <sup>3</sup> )	Nilai Value (Rp)
(1)	(2)	(3)	(4)
Kelapa	-	-	-
Tempilang	241	27 114	241 239 098
Muntok	4 698	908 249	7 087 972 990
Simpang Teritip	-	-	-
Jebus	-	-	-
Parittiga	408	86 248	674 288 164
<b>Bangka Barat</b>	<b>5 347</b>	<b>1 021 611</b>	<b>8 003 500 252</b>

Sumber/Source: PDAM Se-Kabupaten Bangka Barat  
Water Supplies Company in Bangka Barat Regency

**Tabel**  
**Table 6.4**

**Jumlah Pembangkit, Jumlah Pelanggan, Banyaknya Daya Terpasang dan Jumlah Produksi Listrik di Kabupaten Bangka Barat Tahun 2022**  
**Number of Generators, Numbers of Costumers, Number of Installed Capacity and Total Electric Production in Bangka Barat Regency 2022**

<b>Uraian</b> <b>Description</b>	<b>Satuan</b> <b>Units</b>	<b>Total</b> <b>Total</b>
(1)	(2)	(3)
1. Jumlah Pembangkit/ <i>Number of Generators</i>	unit/units	1
2. Jumlah Pelanggan/ <i>Number of Costumers</i>	pelanggan/ <i>costumers</i>	71 568
a. Rumah Tangga/ <i>Household</i>	pelanggan/ <i>costumers</i>	65 770
b. Industri/ <i>Industry</i>	pelanggan/ <i>costumers</i>	109
c. Dinas. Instansi, Gedung/ <i>Government Office</i>	pelanggan/ <i>costumers</i>	489
d. Badan Sosial/ <i>Social</i>	pelanggan/ <i>costumers</i>	1651
e. Penerangan Jalan/ <i>Road Lamp</i>	pelanggan/ <i>costumers</i>	120
f. Bisnis/ <i>Business</i>	pelanggan/ <i>costumers</i>	3339
g. Layanan Khusus/ <i>Special Services</i>	pelanggan/ <i>costumers</i>	90
3. Banyaknya Daya Terpasang/ <i>Installed Capacity</i>	KW	119 651 150
4. Jumlah Produksi/ <i>Number of Production</i>	KWh	175 924 828

Sumber/*Source*: PT. PLN Muntok  
*State Electricity Company Muntok City*

### Kabupaten Bangka Barat Regency

Pada Tahun 2021 Kabupaten Bangka Barat mengalami penurunan jumlah hotel  
*In 2021, Bangka Barat Regency is has decreasing of Hotels Number*



**Jumlah Akomodasi**  
*Total Accomodations*

**14** Akomodasi  
*Accomodations*

**Jumlah Kamar**  
*Total Rooms*

**205** Kamar  
*Rooms*

**Jumlah Tempat Tidur**  
*Total Bed*

**285** Tempat Tidur  
*Bed*





**PENJELASAN TEKNIS**

1. Usaha penyediaan akomodasi adalah usaha yang menyediakan pelayanan penginapan yang dapat dilengkapi dengan pelayanan pariwisata lainnya. Usaha penyediaan akomodasi dapat berupa hotel vila pondok wisata bumi perkemahan persinggahan karavan dan akomodasi lainnya yang digunakan untuk tujuan pariwisata.
2. Hotel adalah penyediaan akomodasi secara harian berupa kamar-kamar di dalam satu bangunan yang dapat dilengkapi dengan jasa pelayanan makan dan minum kegiatan hiburan dan atau fasilitas lain-nya. Hotel terdiri dari hotel berbintang dan hotel nonbintang.
3. Hotel bintang adalah usaha penyediaan jasa pelayanan penginapan makan minum serta jasa lainnya bagi umum dengan menggunakan sebagian atau seluruh bangunan. Usaha ini dikelola secara komersial serta memenuhi ketentuan persyaratan sebagai hotel bintang (termasuk berlian) yang ditetapkan dalam surat keputusan instansi yang membinanya. Misalnya hotel bintang lima hotel bintang empat dan seterusnya.

**TECHNICAL NOTES**

1. *The business of providing accommodation is a business that provides specialty services that can be equipped with other tourism services. It includes hotel villa cottage camping caravan stop and other accommodation that are used for tourism purposes.*
2. *Hotel is a daily supply of accommodation rooms within a building which can be equipped with eating and drinking services entertainment activities and/or other facilities. Hotel consists of a classified hotel and a non-classified hotel.*
3. *A star hotel is the business of providing an accommodation eating and drinking as well as other services for the public by using a building or a part of a building. It is managed commercially and meets specified requirements as a star hotel (including diamonds) set forth in the decree of fostering agency. For example five star hotel four star hotel and so on.*

4. Tingkat penghunian kamar hotel adalah persentase banyaknya malam kamar yang dihuni terhadap banyaknya malam kamar yang tersebut
  5. Rata-rata lamanya tamu menginap adalah banyaknya malam tempat tidur yang terpakai (malam tamu) dengan banyaknya tamu yang menginap di hotel atau akomodasi lainnya.
4. Room occupancy rate is the number of room-nights occupied divided by the number of room-nights available multiplied by 100 percent.
  5. *Average length of stay is the number of bed-nights used (guest night) divided by the number of guests coming to spend the night at the accommodation.*

**ULASAN**

Kabupaten Bangka Barat memiliki potensi wisata yang cukup menarik seperti pantai, mercusuar, tempat pengasingan Bung Karno, peninggalan sejarah dan Bukit Kukus. Kabupaten Bangka Barat memiliki 15 sarana akomodasi yang semuanya merupakan penginapan/hotel non bintang.

Pada tahun 2022 tidak ada penambahan sarana akomodasi, yaitu masih tetap 15 penginapan. Jumlah kamarnya juga mengalami peningkatan dari 217 kamar di tahun 2021 menjadi 238 kamar di tahun 2022.

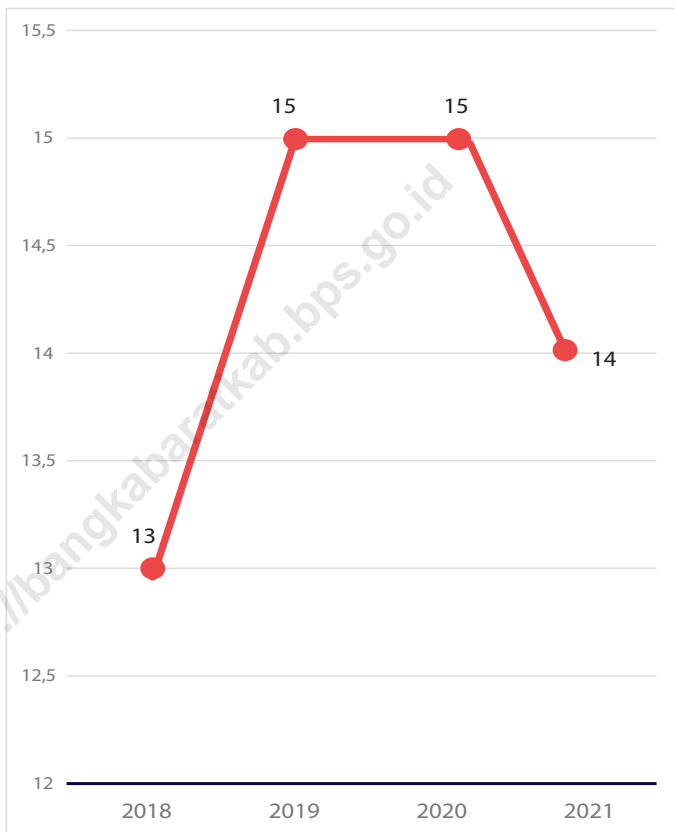
**DESCRIPTION**

*Bangka Barat Regency had tourism potential interest such as beach, hot water, historical, and mountains. Bangka Barat Regency West Bangka has 15 accommodation facilities which are all non-star hotels.*

*In 2022 there's no addition of accommodation facilities up to 15 lodgings. The number of rooms has also increased from 217rooms in 2020 to 238 rooms in 2022*

**Gambar** 7.1  
**Figures**

**Jumlah Hotel Non Bintang di Kabupaten Bangka Barat, 2019-2022**  
**Total of Hotel Non-Classified in Bangka Barat Regency, 2019-2022**

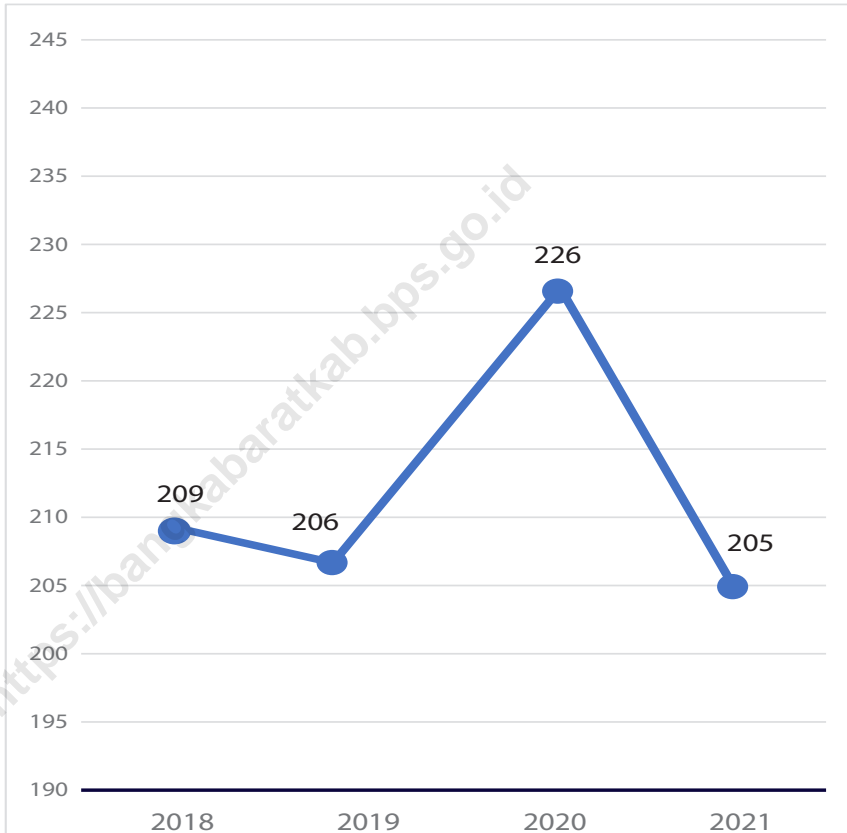


Sumber/Source : BPS Kabupaten Bangka Barat  
BPS-Statistics of Bangka Barat Regency



**Gambar**  
**Figures** 7.2

**Jumlah Kamar Hotel di Kabupaten Bangka Barat, 2019-2022 (unit)**  
**Number of Hotel Room in Bangka Barat Regency, 2019-2022 (units)**



Sumber/Source : BPS Kabupaten Bangka Barat  
BPS-Statistics of Bangka Barat Regency

**Tabel**  
**Table** 7.1**Jumlah Akomodasi, Kamar, dan Tempat Tidur yang Tersedia pada Hotel Nonbintang Menurut Kabupaten/ Kota di Provinsi Kepulauan Bangka Belitung Tahun 2022**  
**Number of Accommodations, Available Rooms and Beds in Non-Classified Hotel by Regency/Municipality in Bangka Belitung Province, 2022**

Kode Code	Wilayah Area	Akomodasi Accommodations	Kamar Rooms	Tempat Tidur Beds
(1)	(2)	(3)	(4)	(5)
1901	Kabupaten Bangka	16	309	343
1902	Kabupaten Belitung	43	694	958
1903	Kabupaten Bangka Barat	13	199	278
1904	Kabupaten Bangka Tengah	2	30	37
1905	Kabupaten Bangka Selatan	11	160	212
1906	Kabupaten Belitung Timur	27	251	321
1971	Kota Pangkal Pinang	28	573	717
<b>1900</b>	<b>Provinsi Kepulauan Bangka Belitung</b>	<b>140</b>	<b>2216</b>	<b>2866</b>

Sumber/Source: Badan Pusat Statistik Provinsi Kepulauan Bangka Belitung/BPS/Statistics of Bangka Belitung Province

**Tabel** 7.2  
**Table**

**Jumlah Hotel/Akomodasi Menurut Kelas Akomodasi  
2019-2022**  
*Number of Hotel and Accommodations by Accommodations  
Class, 2019-2022*

Tahun year	Jumlah Total
(1)	(5)
2019	15
2020	15
2021	14
2022	13
<b>Bangka Barat</b>	<b>13</b>

Sumber/Source: Badan Pusat Statistik Provinsi Kepulauan Bangka Belitung/BPS/Statistics of Bangka Belitung Province

**Tabel**  
**Table** 7.3**Jumlah Kamar Tersedia pada Hotel/Akomodasi menurut Kelas Akomodasi di Kabupaten Bangka Barat (kamar), 2019-2022**  
**Number of Rooms Available at Hotels / Accommodations by Accommodation Class in Bangka Barat Regency (room), 2019-2022**

Kelas Akomodasi Acomodation Class	2019	2020	2021	2022
(1)	(2)	(3)	(4)	(5)
Bintang 1	-	-	-	-
Bintang 2	-	-	-	-
Bintang 3	-	-	-	-
Bintang 4&5	-	-	-	-
Melati	185	205	184	195
Pondok Wisata (Homestay)	13	13	13	4
Youth Hostel	8	8	8	-
<b>Bangka Barat</b>	<b>206</b>	<b>226</b>	<b>205</b>	<b>199</b>

Sumber/Source: BPS Kabupaten Bangka Barat  
BPS-Statistics of Bangka Barat Regency

**Tabel**  
**Table 7.4**

**Jumlah Tempat Tidur Tersedia pada Hotel/Akomodasi menurut Kelas Akomodasi di Kabupaten Bangka Barat (tempat tidur), 2019-2022**  
**Number of Bed Available at Hotels / Accommodations by Accommodation Class in Bangka Barat Regency (bed), 2019-2022**

Kelas Akomodasi Acomodation Class	2019	2020	2021	2022
(1)	(2)	(3)	(4)	(5)
Bintang 1	-	-	-	-
Bintang 2	-	-	-	-
Bintang 3	-	-	-	-
Bintang 4&5	-	-	-	-
Melati	276	266	259	266
Pondok Wisata (Homestay)	15	15	15	8
Youth Hostel	11	11	11	-
<b>Bangka Barat</b>	<b>302</b>	<b>292</b>	<b>285</b>	<b>274</b>

Sumber/Source: BPS Kabupaten Bangka Barat  
 BPS-Statistics of Bangka Barat Regency






**Tabel**  
**Table** 7.5**Jumlah Rumah Makan/Restoran Menurut Kecamatan,**  
**2022**  
**Number of Restaurants by Subdistrict, 2022**

Kecamatan Subdistrict	2022
(1)	(5)
Kelapa	
Tempilang	
Muntok	
Simpang Teritip	
Jebus	
Parittiga	
<b>Bangka Barat</b>	

Sumber/Source: BPS Kabupaten Bangka Barat, Data Podes  
BPS-Statistics of Bangka Barat Regency, Village Potential Data

Panjang Jalan Kondisi Baik (km)  
Good Condition Road Length (km)



	Jenis Kendaraan Type of Vehicles	Jumlah Total
	<b>Sepeda Motor</b> Motorcycle	144.423
	<b>Mobil Penumpang</b> Passengers Car	8.926
	<b>Pick-up</b> Pick-up	3.891
	<b>Truk</b> Truck	1.480
	<b>Bus</b> Bus	201





**PENJELASAN TEKNIS**

1. **Kantor Pos** adalah tempat pemberi pelayanan komunikasi tertulis dan atau surat elektronik layanan paket layanan logistik layanan transaksi keuangan dan layanan keagenan pos untuk kepentingan umum. Rumah pos berfungsi sama seperti kantor pos dan kantor pos pembantu bedanya rumah pos biasanya terletak di daerah terpencil.
2. **Jalan Nasional** – jalan yang menjadi penghubung antar ibu kota provinsi. Status jalan nasional juga diberikan pada jalan strategis nasional dan jalan tol.
3. **Jalan Provinsi** – jalan yang menghubungkan ibu kota provinsi dengan ibu kota kabupaten/kota, antar ibu kota kabupaten/kota, dan jalan strategi provinsi.
4. **Jalan Kabupaten** – jalan yang menghubungkan ibu kota kabupaten dengan ibu kota kecamatan, antar ibu kota kecamatan, ibu kota kabupaten dengan pusat kegiatan lokal, antar pusat kegiatan lokal, dan jalan strategis kabupaten. Jalan kabupaten juga merupakan jalan lokal untuk alternatif jalan nasional dan provinsi.
5. **Jalan Kota** – bagian dari jaringan jalan sekunder yang

**TECHNICAL NOTES**

1. **Post Office** is a service provider facility of written communication and or electronic mail parcel service logistics services financial transaction services and postal services to the public. Postal house has the same function as the post office and subsidiary of post office the difference is that postal house is usually located in remote areas
2. **National Road** - the road that connects provincial capital cities. The status of national roads is also given to national strategic roads and toll roads.
3. **Provincial Roads** - roads that connect provincial capital cities with district / city capitals, between district / city capitals, and provincial strategy roads.
4. **District/Regency Roads** - roads that connect the district capital with sub-district capitals, between sub-district capitals, district capitals with local activity centers, between local activity centers, and district strategic roads. Regency roads are also local roads for alternative national and provincial roads.
5. **City/Municipality Road** - part of a secondary road network that links

menghubungkan antar pusat pelayanan dalam kota, pusat pelayanan dengan persil (perumahan atau perkebunan), antar persil, dan antar pusat pemukiman di kota.

between service centers within the city, service centers with parcels (housing or plantations), between parcels, and between residential centers in the city.

6. **Jalan Desa** – jalan terkecil yang menghubungkan antar kawasan atau antar pemukiman.

6. **Village Road** - the smallest road that connects between regions or between settlements.

<https://bangkabaratkab.bps.go.id>

**ULASAN****DESCRIPTION**

Panjang jalan di Kabupaten Bangka Barat pada tahun 2022 mencapai 784.93 kilometer (km). Jumlah tersebut terdiri dari jalan provinsi maupun kabupaten. Adapun panjang jalan ini cenderung stabil dibandingkan tahun sebelumnya di mana tahun sebelumnya memiliki panjang jalan yang sama.

*The length of roads in Bangka Barat Regency in 2022 will reach 784.93 kilometers (km). The amount consists of provincial and district roads. The length of this road tends to be stable compared to the previous year where the previous year has the same length of road.*

Jalan di Kabupaten Bangka Barat terdiri dari beberapa jenis permukaan jalan. Jenis Permukaan jalan misalnya jalan beraspal, jalan kerikil, jalan tanah dan permukaan lainnya. Pada tahun 2022, panjang jalan kabupaten yang tersedia di Kabupaten Bangka Barat adalah 700.94 kilometer tidak termasuk jalan provinsi. Permukaan jalan yang ada di Kabupaten Bangka Barat didominasi oleh jalan beraspal dengan panjang jalan 584,956 kilometer.

*Roads in Bangka Barat Regency consist of several types of road surfaces. Types of road surfaces such as paved roads, gravel roads, dirt roads and other surfaces. In 2022, the length of district roads available in West Bangka Regency is 700.92 kilometers. The existing road surface in Bangka Barat Regency is dominated by paved roads with a road length of 584.956 kilometers.*

Kemudain kondisi jalan di Kabupaten Bangka Barat juga cenderung beragam. Jalan-jalan di Bangka Barat ada yang dalam kondisi baik, sedang, ataupun rusak. Misalnya pada tahun 2022, jalan dengan kondisi baik adalah 532,44 kilometer. Sedangkan jalan dengan kerusakan ringan adalah 125,56 kilometer dan jalan dengan kerusakan berat adalah 3,44 kilometer.

*Then road conditions in Bangka Barat Regency also tend to vary. The roads in West Bangka are in good, moderate or damaged condition. For example in 2022, roads with good conditions are 532.44 kilometers. Whereas roads with damaged are 125,56 kilometers and roads with severe damaged are 3,44 kilometers.*

Seperti yang diketahui bahwa jalan-jalan yang ada di Kabupaten Bangka Barat tersebar di seluruh

*As it is known that the roads in West Bangka Regency are spread throughout the West Bangka region. Roads in sub-*

wilayah Bangka Barat. Jalan-jalan di kecamatan-kecamatan di Bangka Barat juga memiliki kondisi dan jenis permukaan yang beragam pula.

Kecamatan Muntok adalah kecamatan dengan panjang jalan terpanjang dibandingkan kecamatan-kecamatan lain di Bangka Barat. Adapun jalan di Kecamatan Muntok terdapat panjang jalan dengan 181.29 kilometer. Sedangkan di Kecamatan Jebus terdapat jalan dengan panjang terpendek di wilayah Bangka Barat dengan panjang 54,21 kilometer.

Jenis permukaan jalan di Kabupaten Bangka Barat yang beragam sebanding dengan jalan-jalan yang ada di kecamatan-kecamatan yang ada di Bangka Barat. Misalnya di Kecamatan Muntok terletak jalan dengan panjang 157,61 dengan jenis jalan aspal. Selain itu Kecamatan Kelapa juga merupakan kecamatan dengan panjang jalan beraspal terpanjang di wilayah Bangka Barat.

*districts in West Bangka also have varying conditions and surface types.*

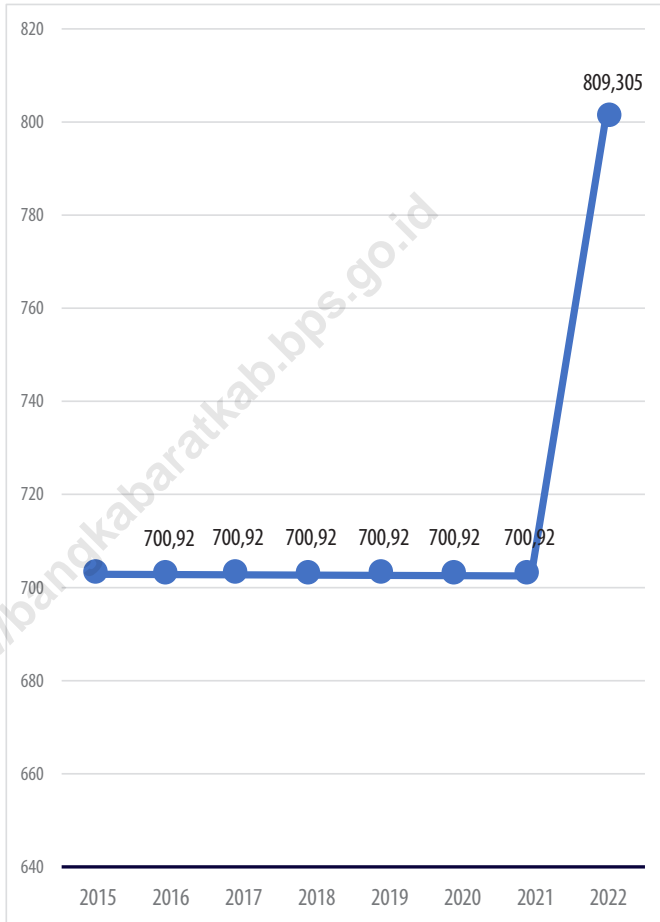
*Muntok Subdistrict is the longest road length compared to other districts in Bangka Barat Regency. The roads in Muntok subdistrict are 181.29 kilometers long. Whereas in Jebus Subdistrict there is a road with the shortest length in the Bangka Barat Regency with a length of 54,21 kilometers.*

*Different types of road surfaces in Bangka Barat Regency are comparable to those in the subdistricts in Bangka Barat . For example in Kelapa Subdistrict, there is a 157.61 lane road with asphalt road type. Besides Kelapa Subdistrict is also a subdistrict with the longest asphalt road in the Bangka Barat Regency.*

*Different types of road surfaces in Bangka Barat Regency are comparable to those in the subdistricts in Bangka Barat . For example in Kelapa Subdistrict, there is a 156.29 lane road with asphalt road type. Besides Kelapa Subdistrict is also a subdistrict with the longest asphalt road in the Bangka Barat Regency.*

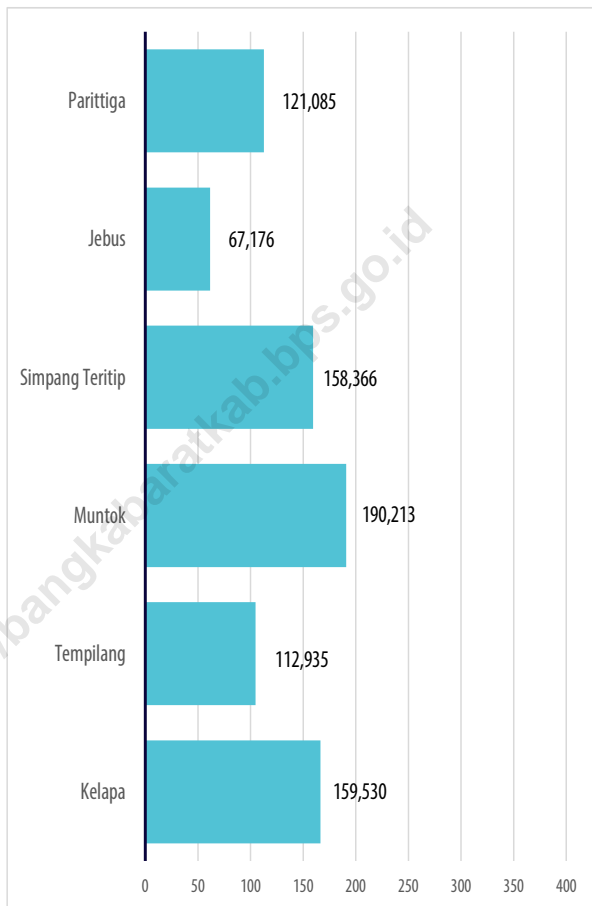
**Gambar** 8.1  
**Figures**

**Panjang Jalan (KM) di Kabupaten Bangka Barat Tahun 2012-2022**  
**Road Lengths (KM) in Bangka Barat Regency, 2012-2022**



Sumber/Source: Dinas Pekerjaan Umum Kabupaten Bangka Barat Bidang Bina Marga/Bina Marga Unit in Bangka Barat Regency

**Gambar 8.2** Panjang Jalan Tiap Kecamatan Di Kabupaten Bangka Barat Tahun 2022  
**Figures** *Length of Road by Subdistrict in Bangka Barat Regency, 2022*



Sumber/Source: Dinas PU

## 8.1 TRANSPORTASI TRANSPORTATION

**Tabel 8.1.1** Panjang Jalan Menurut Tingkat Kewenangan Pemerintahan di Kabupaten Bangka Barat (km), 2020–2022  
*Table 8.1.1 Length of Roads by Level of Government Authority in Bangka Barat Regency (km), 2020–2022*

Tingkat Kewenangan Pemerintahan <i>Level of Government Authority</i>	2020	2021	2022
(1)	(2)	(3)	(4)
Negara/ <i>State</i>	...	...	...
Provinsi/ <i>Province*</i>	...	...	...
Kabupaten/Kota <i>Regency/Municipality</i>	700,921	700,921	809,305
<b>Jumlah/<i>Total</i></b>	<b>700,921</b>	<b>700,921</b>	<b>809,305</b>

Catatan/*Note*: Angka jalan provinsi merupakan perkiraan dari perbatasan Kabupaten Kelapa menuju Pelabuhan Tanjung Kalian di Kabupaten Bangka Barat/ *The provincial road figure is an estimate from the border of Kelapa Regency towards the Port of Tanjung Kalian in West Bangka Regency*

Sumber/*Source*: Dinas Pekerjaan Umum Kabupaten Bangka Barat Bidang Bina Marga/*Bina Marga Unit in Bangka Barat Regency*

**Tabel 8.1.2** Panjang Jalan Menurut Jenis Permukaan Jalan di Kabupaten Bangka Barat (km) tanpa Jalan Provinsi, 2020–2022  
**Table** Length of Roads by Type of Road Surface in Bangka Barat Regency (km), 2020–2022

Jenis Permukaan Jalan Type of Road Surface	2020	2021	2022
(1)	(2)	(3)	(4)
Aspal/Paved	576,072	584,956	620,699
Kerikil/Gravel	0	0	0
Tanah/Soil	124,849	115,965	188,606
Lainnya/Others	0	0	0
<b>Jumlah/Total</b>	<b>700.921</b>	<b>700,921</b>	<b>809,305</b>

Catatan/Note: Data Ini Tidak Mencakup Jalan Provinsi/ This Data Does Not Cover Provincial Roads

Sumber/Source: Dinas Pekerjaan Umum Kabupaten Bangka Barat Bidang Bina Marga/Bina Marga Unit in Bangka Barat Regency



**Tabel**  
**Table** 8.1.3

**Panjang Jalan Menurut Kondisi Jalan di Kabupaten  
Bangka Barat (km) tanpa Jalan Provinsi, 2020–2022**  
*Length of Roads by Condition of Roads in Bangka Barat  
Regency (km), 2020–2022*

Kondisi Jalan <i>Condition of Roads</i>	2020	2021	2022
(1)	(2)	(3)	(4)
Baik/ <i>Good</i>	347.174	532.994	517,380
Sedang/ <i>Moderate</i>	179.671	38.956	66,314
Rusak/ <i>Damage</i>	174.076	125.529	30,226
Rusak Berat/ <i>Severely Damage</i>	0	3.442	195,385
<b>Jumlah/<i>Total</i></b>	<b>700.921</b>	<b>700.921</b>	<b>809,305</b>

Catatan/*Note*: Data Ini Tidak Mencangkup Jalan Provinsi/ *This Data Does Not Cover Provincial Roads*

Sumber/*Source*: Dinas Pekerjaan Umum Kabupaten Bangka Barat Bidang Bina Marga/*Bina Marga Unit in Bangka Barat Regency*

**Tabel 8.1.4** Panjang Jalan Menurut Kondisi Jalan dan Kecamatan di Kabupaten Bangka Barat (km) Tahun 2022  
**Table 8.1.4** Length of Roads by Condition of Roads and Subdistrict in Bangka Barat Regency (km), 2022

Kecamatan	Baik <i>Good</i>	Sedang <i>Moderate</i>	Rusak <i>Damage</i>	Rusak Berat <i>Severely Damage</i>	Total <i>Total</i>
(1)	(2)	(3)	(4)	(5)	(6)
Kelapa	85,045	21,340	8,220	44,925	159,530
Tempilang	83,957	6,850	3,400	18,728	112,935
Muntok	136,215	15,347	6,376	32,275	190,213
Simpang Teritip	91,745	11,042	6,961	48,618	158,366
Jebus	35,697	4,705	2,525	24,249	67,176
Parittiga	84,721	7,030	2,744	26,590	121,085
<b>Bangka Barat</b>	<b>517,380</b>	<b>66,314</b>	<b>30,226</b>	<b>195,385</b>	<b>809,305</b>

Catatan/Note: Data ini Tidak Mencakup Jalan Provinsi/ This Data Does Not Cover Provincial Roads

Sumber/Source: Dinas Pekerjaan Umum Kabupaten Bangka Barat Bidang Bina Marga/Bina Marga Unit in Bangka Barat Regency

**Tabel**  
**Table 8.1.5**

**Panjang Jalan Menurut Tipe Permukaan Jalan dan Kecamatan di Kabupaten Bangka Barat (km) Tahun 2022**  
***Length of Roads by Type of Road Surface and Subdistrict in Bangka Barat Regency (km), 2022***

Kecamatan	Aspal <i>Paved</i>	Kerikil <i>Grovel</i>	Tanah <i>Soil</i>	Lainnya <i>Others</i>	Total <i>Total</i>
(1)	(2)	(4)	(5)	(6)	(7)
Kelapa	110,189	0	49,356	0	159,545
Tempilang	101,663	0	11,272	0	112,935
Muntok	160,105	0	30,108	0	190,213
Simpang Teritip	110,548	0	47,818	0	158,366
Jebus	42,527	0	24,649	0	67,176
Parit Tiga	95,667	0	25,403	0	121,070
<b>Bangka Barat</b>	<b>620,699</b>	<b>0</b>	<b>188,606</b>	<b>0</b>	<b>809,305</b>

Catatan/Note: Angka jalan provinsi merupakan perkiraan dari perbatasan Kabupaten Kelapa menuju Pelabuhan Tanjung Kalian di Kabupaten Bangka Barat/ *The provincial road figure is an estimate from the border of Kelapa Regency towards the Port of Tanjung Kalian in West Bangka Regency*

Sumber/Source: Dinas Pekerjaan Umum Kabupaten Bangka Barat Bidang Bina Marga/Bina Marga Unit in Bangka Barat Regency

**Tabel 8.1.6** Panjang Jalan Kabupaten (km), 2013–2022  
**Table** Length of Regency Roads (km), 2013–2022

Tahun Year	Panjang Jalan Length of Roads
(1)	(6)
2015	700,921
2016	700,921
2017	700,921
2019	700,921
2019	700,921
2020	700,921
2021	700,921
2022	809,305
<b>Bangka Barat</b>	<b>809,305</b>

Sumber/Source: Dinas Pekerjaan Umum dan Penataan Ruang Kabupaten Bangka Barat  
 Public Work and Spatial Planning Office of Bangka Barat Regency

**Tabel**  
**Table 8.1.7****Jumlah Kendaraan Bermotor Terdaftar Menurut  
Kabupaten/Kota dan Jenis Kendaraan (unit), 2020-2022**  
**Number of Registered Motor Vehicles by Regency/  
Municipality and Type of Motor Vehicles (units), 2020-2022**

Kecamatan Subdistrict	Pick Up Small Truck	Mobil Penumpang Passenger Cars	Bus Buses	Truk Trucks	Sepeda Motor Motor-cycles	Jumlah Total
(1)	(2)	(3)	(4)	(5)	(6)	(7)
Kelapa						
2020	558	847	8	257	17 394	19 064
2021	628	1 103	11	290	18 774	20 806
2022	682	1 287	13	330	20 158	22 470
Tempilang						
2020	420	696	11	160	15 258	16 545
2021	466	823	10	176	16 729	18 204
2022	498	922	9	193	17 728	19 350
Mentok						
2020	1 034	2 920	120	474	39 466	44 014
2021	1 143	3 327	119	469	42 499	47 557
2022	1 206	3 486	119	492	44 649	49 952
Simpang Teritip						
2020	500	717	7	152	19 197	20 573
2021	565	874	9	159	21 126	22 733
2022	640	1 028	8	175	22 502	24 353

Lanjutan Tabel/Continued Table 8.1.7

Kecamatan Subdistrict	Pick Up Small Truck	Mobil Penun- pang Passenger Cars	Bus Buses	Truk Trucks	Sepeda Motor Motor-cycles	Jumlah Total
(1)	(2)	(3)	(4)	(5)	(6)	(7)
Jebus						
2020	636	982	32	229	32 125	34 004
2021	645	1 016	31	232	33 128	35 052
2022	644	1 112	31	251	33 942	35 980
Parittiga						
2020	339	917	18	123	9 620	11 017
2021	444	1 153	21	154	12 167	13 939
2022	502	1 321	25	175	13 422	15 545
<b>Bangka Barat</b>		<b>9 156</b>	<b>205</b>	<b>1 616</b>	<b>152 401</b>	<b>167 650</b>

Sumber/Source: Samsat Kabupaten Bangka Barat  
One-Stop single administration of Bangka Barat Regency

## 8.2 KOMUNIKASI COMMUNICATION

**Tabel** 8.2.1 **Jumlah Kantor Pos Pembantu di Kabupaten Bangka Barat, 2019–2022**  
*Number of Post Offices Subsidiaries by Subdistrict in Bangka Barat Regency, 2019–2022*

Kecamatan Subdistrict	kantor Pos Pembantu
(1)	(2)
2019	4
2020	4
2021	4
2022	4
<b>Bangka Barat</b>	

Sumber/Source: Kantor Pos Pangkalpinang  
Pangkalpinang Post Office





## Jumlah Anggota Koperasi The Total Cooperatives Members

15.352

▲ Naik  
**104**  
dibanding tahun  
2020  
Increased by 104  
compared to 2020

Jenis Koperasi  
Type of Cooperatives

Jumlah  
Total

Perubahan  
Changes

Koperasi Unit Desa  
Village Cooperatives

7



Tetap  
7 unit dibanding tahun 2020  
still by 7 unit compared to 2020

Koperasi  
General Cooperatives

118



Naik  
4 unit dibanding tahun 2020  
Increased by 10 unit compared to 2020

## Sebaran Koperasi Cooperatives Location

Kecamatan  
**Mentok**  
Subdistrict

Kecamatan dengan jumlah  
koperasi terbanyak

**53 unit**

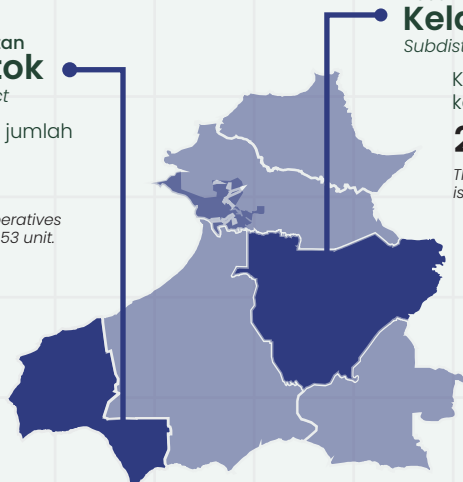
The Highest Total of Cooperatives  
is Muntok Subdistrict with 53 unit.

Kecamatan  
**Kelapa**  
Subdistrict

Kecamatan dengan jumlah  
koperasi kedua terbanyak

**20 unit**

The 2nd Highest Total of Cooperatives  
is Kelapa Subdistrict with 20 unit.





**PENJELASAN TEKNIS**

1. **Koperasi** adalah badan usaha yang beranggotakan orang seorang atau badan hukum koperasi dengan melandaskan kegiatannya berdasarkan prinsip koperasi sekaligus sebagai gerakan ekonomi rakyat
2. **Sisa hasil usaha** koperasi merupakan pendapatan koperasi yang diperoleh dalam satu tahun buku dikurangi dengan biaya, penyusutan, dan kewajiban lainnya termasuk pajak dalam tahun buku yang bersangkutan.
3. **Koperasi unit desa** merupakan koperasi diwilayah pedesaan yang bergerak dalam penyediaan kebutuhan masyarakat yang berkaitan dengan kegiatan pertanian.

**TECHNICAL NOTES**

1. **Cooperative** is an establishment that its members are people or establishments with legal status of cooperative and its activities based on people economic movement.
2. **Net profit of cooperative** is gross income in one year minus expenses, depreciation, and other liabilities including taxes in current year.
3. **Koperasi Unit Desa (Village Cooperatives)** are cooperatives in rural areas which are engaged in providing community needs related to agricultural activities.

**ULASAN**

Pada tahun 2021 jumlah koperasi yang ada di Kabupaten Bangka Barat adalah sebanyak 125 koperasi. adapun dari 125 koperasi tersebut, koperasi serba usaha memiliki jumlah terbanyak dibandingkan dengan koperasi lainnya. Adapun jumlah koperasi serba usaha terdiri atas 39 unit koperasi. Kemudian di jenis koperasi lainnya terdiri atas 23 koperasi yang tersebar di seluruh Kabupaten Bangka Barat. Selanjutnya pada tahun 2021, koperasi unit desa terdiri atas 7 unit. 7 unit ini tersebar di seluruh kecamatan di seluruh wilayah Kabupaten Bangka Barat.

Jumlah anggota dari koperasi di wilayah Kabupaten Bangka Barat terdapat 15.352 anggota. Adapun anggota dari koperasi lainnya memiliki anggota terbesar sebesar 4.326 anggota.

Jumlah koperasi dari tahun ke tahun cenderung mengalami peningkatan. Adapun pada tahun 2021 terjadi kenaikan jumlah koperasi di wilayah kabupaten Bangka Barat sebesar 4 unit koperasi.

Koperasi tersebar di seluruh wilayah Bangka Barat sampai level desa/kelurahan. Adapun pada wilayah Kecamatan Kelapa jumlah koperasi yang ada, terdiri atas 20 koperasi dan 1 Koperasi Unit Desa. Sehingga total koperasi yang berdiri sebanyak 20 unit koperasi. Di sisi lain, Kecamatan

**DESCRIPTION**

*In the year of 2021, the number of cooperatives in West Bangka Regency was 125 cooperatives. As for the 125 cooperatives, multi-business cooperatives have the highest number compared to other cooperatives. The number of all-business cooperatives consists of 39 cooperative units. Then in the other types of cooperatives consisting of 23 cooperatives spread throughout Bangka Barat Regency. Furthermore, in 2021, village unit cooperatives or KUD is consisted of 7 units. These 7 units are scattered in all sub-districts throughout the region of Bangka Barat Regency.*

*The number of members of cooperatives in the region of West Bangka Regency there are 15.352 members. The members of other cooperatives have the largest members of 4.326 members.*

*The number of cooperatives from year to year tends to increase. As for 2021, there will be an increase in the number of cooperatives in the district of West Bangka by 4 cooperative units.*

*Cooperatives are spread throughout the Bangka Barat region to the village level. As for the Coconut District, the number of cooperatives consists of 20 cooperatives and 1 Village Unit Cooperative. The total number of cooperatives that stood as many as 20 cooperative units. On the other hand,*

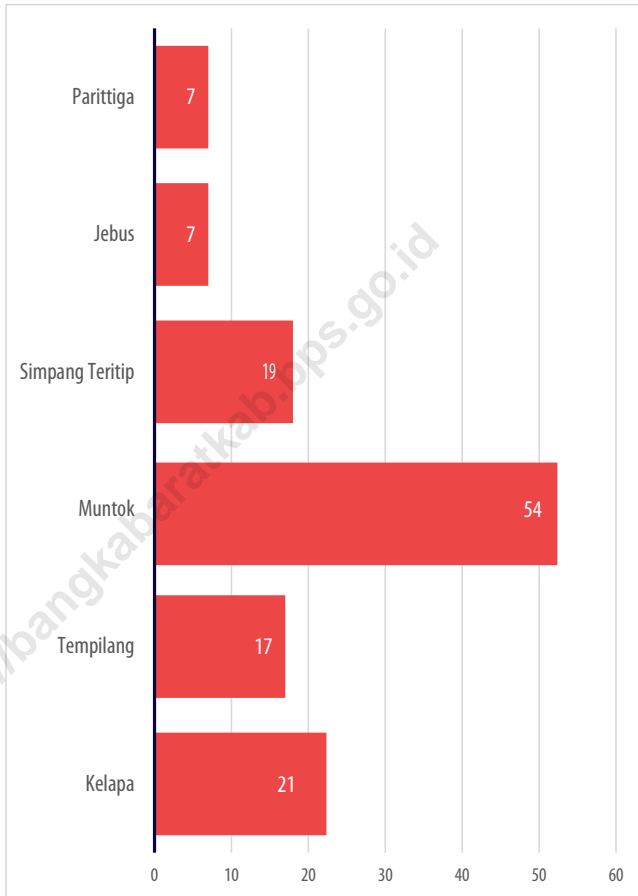
Jebus dan Parittiga memiliki koperasi masing-masing berjumlah 7 unit. Namun pada Kecamatan Jebus sendiri tidak terdapat koperasi unit desa yang beroperasi.

*Jebus and Parittiga Districts consist of 7 cooperatives each. But in Jebus District itself there are no village unit cooperatives in operation.*

<https://bangkabaratkab.bps.go.id>

**Gambar** 9.1  
**Figures**

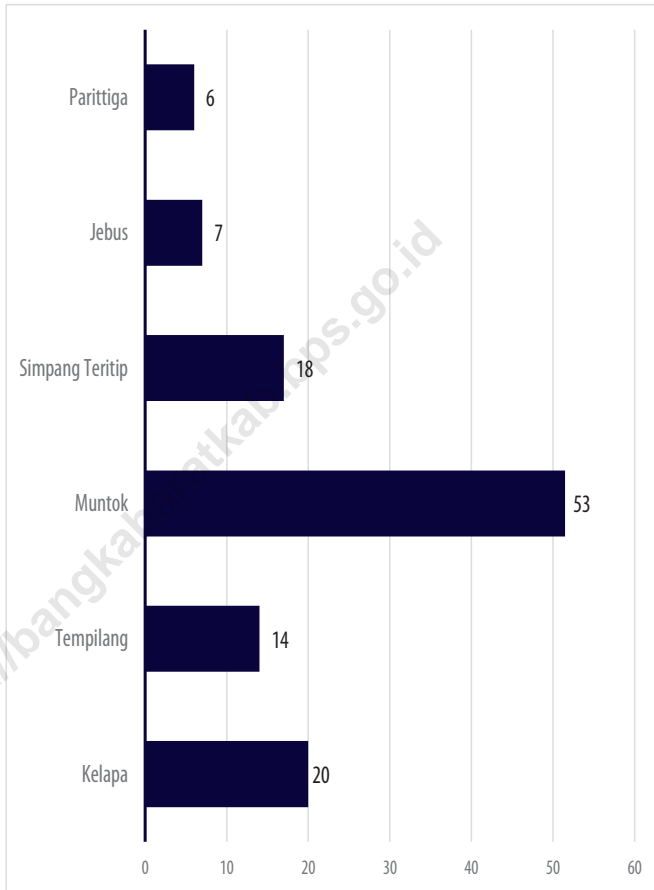
**Jumlah Koperasi dan KUD di Kabupaten Bangka Barat Tahun 2021**  
*Number of Cooperatives and KUD in Bangka Barat Regency, 2021*



Sumber/Source : Dinas Koperasi,UKM,dan Perindustrian Kabupaten Bangka Barat/Industry,Coperative,Small and Middle Industry Service of Bangka Barat Regency

**Gambar 9.2**  
**Figures**

**Jumlah Koperasi Tanpa KUD di Kabupaten Bangka Barat, 2021**  
**Number of Cooperatives without KUD in Bangka Barat Regency, 2021**



Sumber/Source : Dinas Koperasi,UKM,dan Perindustrian Kabupaten Bangka Barat/Industry,Coperative,Small and Middle Industry Service of Bangka Barat Regency

**Tabel**  
**Table** 9.1**Jumlah Koperasi, KUD, dan Anggota per Jenisnya di Kabupaten Bangka Barat, 2022**  
**Number of Cooperation, KUD, and Member by Type in Bangka Barat Regency, 2022**

<b>jenis Type</b>	<b>Koperasi Cooperation</b>	<b>KUD</b>	<b>Jumlah Total</b>	<b>Jumlah Anggota Total of Member</b>
(1)	(2)	(3)	(4)	(5)
1 KUD				
2 Koperasi Perikanan				
3 Koperasi Perkebunan/Koperta				
4 Koperasi Peternakan				
5 Koperasi Serba Usaha				
6 Koperasi Pegawai Negeri				
7 Primkopak/PRIM.KOPTI				
8 Koperasi Karyawan				
9 Primkop. ABRI				
10 Koperasi Tambang				
11 Koperasi Wanita				
12 KOPPAS				
13 TKBM				
14 PKPN				
15 Koperasi KKPSM/Simpan Pinjam				
16 KOPENTREN				
17 Koperasi Lainnya				
<b>Bangka Barat</b>	<b>2022</b>	<b>...</b>	<b>...</b>	<b>...</b>
	<b>2021</b>	<b>118</b>	<b>7</b>	<b>125</b>
	<b>2020</b>	<b>114</b>	<b>7</b>	<b>121</b>
	<b>2019</b>	<b>111</b>	<b>7</b>	<b>118</b>
	<b>2018</b>	<b>107</b>	<b>7</b>	<b>114</b>

Sumber/Source: Dinas Koperasi,UKM,dan Perindustrian Kabupaten Bangka Barat/Industry,Cooperative,Small and Middle Industry Service of Bangka Barat Regency



**Tabel**  
**Table** 9.2

**Jumlah Koperasi, KUD, dan Anggota per Kecamatan di Kabupaten Bangka Barat, 2022**  
**Number of Cooperatives and KUD and Members by District in Bangka Barat Regency, 2022**

Kecamatan Subdistrict		Koperasi Cooperation	KUD Village Cooperation	Jumlah Total	Jumlah Anggota Total of Member
(1)		(2)	(3)	(4)	(5)
Kelapa		...	...	...	...
Tempilang		...	...	...	...
Mentok		...	...	...	...
Simpang Teritip		...	...	...	...
Jebus		...	...	...	...
Parittiga		...	...	...	...
<b>Bangka Barat</b>	<b>2022</b>	...	...	...	...
	<b>2021</b>	<b>118</b>	<b>7</b>	<b>125</b>	<b>15 352</b>
	<b>2020</b>	<b>114</b>	<b>7</b>	<b>121</b>	<b>15 248</b>
	<b>2019</b>	<b>111</b>	<b>7</b>	<b>118</b>	<b>15 069</b>
	<b>2018</b>	<b>100</b>	<b>7</b>	<b>107</b>	<b>14 489</b>

Sumber/Source: Dinas Koperasi, UKM, dan Perindustrian Kabupaten Bangka Barat/Industry, Cooperative, Small and Middle Industry Service of Bangka Barat Regency




# Pengeluaran Penduduk

## Population Expenditures

BAB  
10

### Rata-rata Pengeluaran Per Kapita Sebulan Menurut Komoditas Makanan, 2022

Monthly Means Expenditure Per Capita  
by Food Commodity, 2022



### Pola Konsumsi, 2022

#### Consumption Pattern, 2022

Makanan  
Food  
Rp 783.431



Bukan Makanan  
Not Food  
Rp 690.058



**PENJELASAN TEKNIS****TECHNICAL NOTES**

- |  |  |
|--|--|
| <p>1. <b>Pengeluaran Rata-Rata Per Kapita</b> adalah biaya yang dikeluarkan untuk konsumsi semua anggota rumah tangga selama sebulan baik yang berasal dari pembelian, pemberian maupun produksi sendiri dibagi dengan banyaknya anggota rumah tangga dalam rumah tangga tersebut.</p> | <p>1. <b>Average Expenditure Per Capita</b> is the cost spent for all household members consumption during the month, whether from purchasing, giving or own production, divided by the number of household members in the household.</p>                          |
| <p>2. <b>Data pengeluaran dan konsumsi</b> penduduk menurut kelompok barang diperoleh dari Survei Sosial Ekonomi (Susenas)</p>   | <p>2. <b>Expenditure and Consumption Data</b> of Population by Commodity groups are obtained from the Social Economy Survey</p>  |
| <p>3. Kegiatan pengumpulan data sosial dan ekonomi yang dilaksanakan secara rutin oleh BPS melalui Survei Sosial Ekonomi Nasional (Susenas).</p>   | <p>3. Socioeconomic data collection activities are carried out regularly by the BPS-Statistics Indonesia through the National Socioeconomic Survey (Susenas).</p>  |
| <p>4. Target sampel Susenas Maret adalah 320.000 rumah tangga yang tersebar di seluruh kabupaten/kota di Indonesia. Target sampel Susenas pada bulan September adalah sebanyak 75.000 rumah tangga.</p>  | <p>4. The March Susenas target sample covers 320.000 households spread out at all regency/municipality in Indonesia. The September Susenas target sample covers 75.000 households.</p>   |
| <p>5. Data konsumsi/pengeluaran yang dikumpulkan pada Susenas Maret dibagi menjadi dua kelompok, yaitu makanan dan bukan makanan. Jumlah komoditas makanan sebanyak 174 komoditas. Pengumpulan data kelompok makanan</p>   | <p>5. The consumption/expenditure data collected in March Susenas are divided into two groups, namely food and non-food. The number of food commodity are 174 commodities. The food group data collection includes quantity and value of commodities consumed.</p> |

meliputi banyaknya komoditas yang dikonsumsi beserta nilai pengeluarannya.

6. Pengumpulan data pada sebagian besar kelompok bukan makanan hanya mencakup nilai pengeluaran barang yang dikonsumsi, kecuali beberapa jenis barang tertentu juga dikumpulkan kuantitasnya, seperti listrik, air, gas, dan bahan bakar minyak (BBM).
6. *Data collection on most of non food groups covers only the value of expenditures consumed except for certain commodities which are also collected for its quantity, such as the use of electricity, water, gas, and fuel oil.*

<https://bangkabaratkab.bps.go.id>

**ULASAN**

Pada tahun 2022, rata-rata pengeluaran perkapita sebulan di Kabupaten Bangka Barat masih didominasi oleh pengeluaran untuk komoditas makanan. Sebesar 53.17 persen dari total pengeluaran penduduk perkapita di Kabupaten Bangka Barat selama sebulan dibelanjakan untuk komoditas makanan, yaitu sebesar 783,431 rupiah.

Sedangkan pada tahun 2022 untuk pengeluaran bukan makanan sebesar 46.83 persen digunakan oleh penduduk Bangka Barat. Selama sebulan pengeluaran penduduk wilayah Kabupaten Bangka Barat adalah sebesar 690,058 rupiah.

Selanjutnya pada tahun 2022, golongan pengeluaran perkapita sebulan didominasi oleh golongan yang memiliki pengeluaran antara 1.000.000 sampai 1.249.999 rupiah yaitu sebesar 24,54 persen. Sedangkan kelompok yang memiliki pengeluaran terkecil adalah kelompok dengan pengeluaran lebih kecil dari 1.750.000-1.999.999 rupiah sebesar 6.32 persen penduduk Bangka Barat.

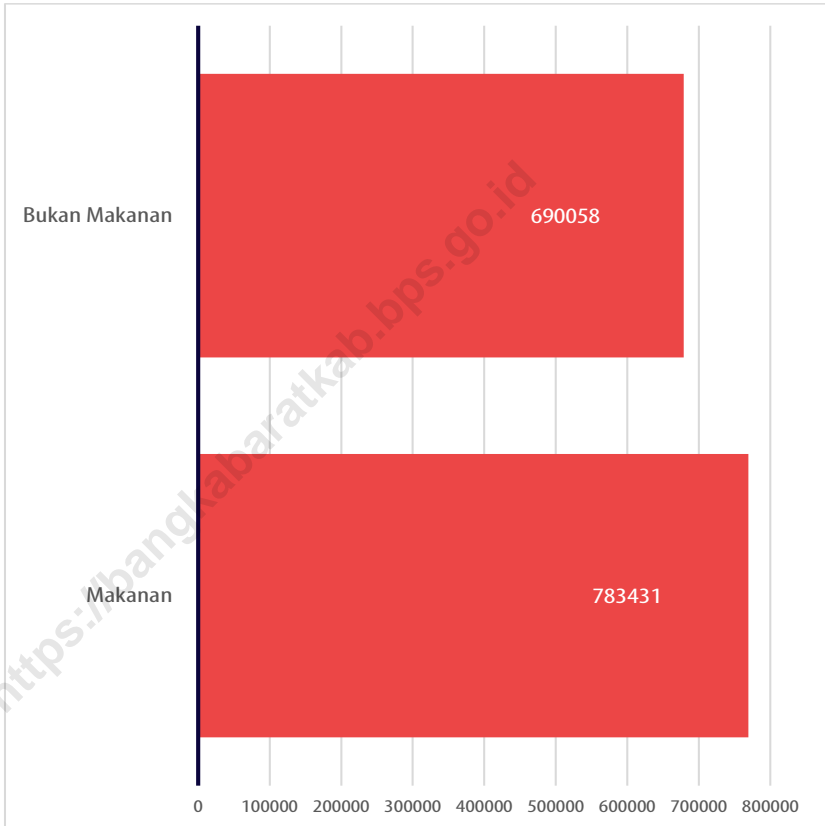
**DESCRIPTION**

*In the year of 2022, the average monthly per capita expenditure in Bangka Barat Regency is still dominated by expenditure on food commodities. 53.17 percent of the total expenditure per capita population in Bangka Barat Regency during the month spent on food commodities, amounting to 783,431 rupiah.*

*Whereas in 2022 for non-food expenditure amounting to 46.83 percent is used by residents of Bangka Barat Regency. For a month the expenditure of the population of West Bangka Regency was 690,058 rupiah.*

*Furthermore, in 2022, the monthly per capita expenditure class will be dominated by those who have an expenditure of 1 000 000 -1 249 999 rupiah, amounting to 24,54 percent. While the group that has the smallest expenditure is the group with smaller expenditure of 1.750.000-1.999.999 rupiahs by 6.32 percent of the population of West Bangka.*

**Gambar 10.1** Rata-rata Pengeluaran per Kapita Sebulan Menurut Komoditas (rupiah) di Kabupaten Bangka Barat, 2022  
**Figures 10.1** Monthly Average Expenditure per Capita by Commodity (rupiahs) in in Bangka Barat Regency, 2022

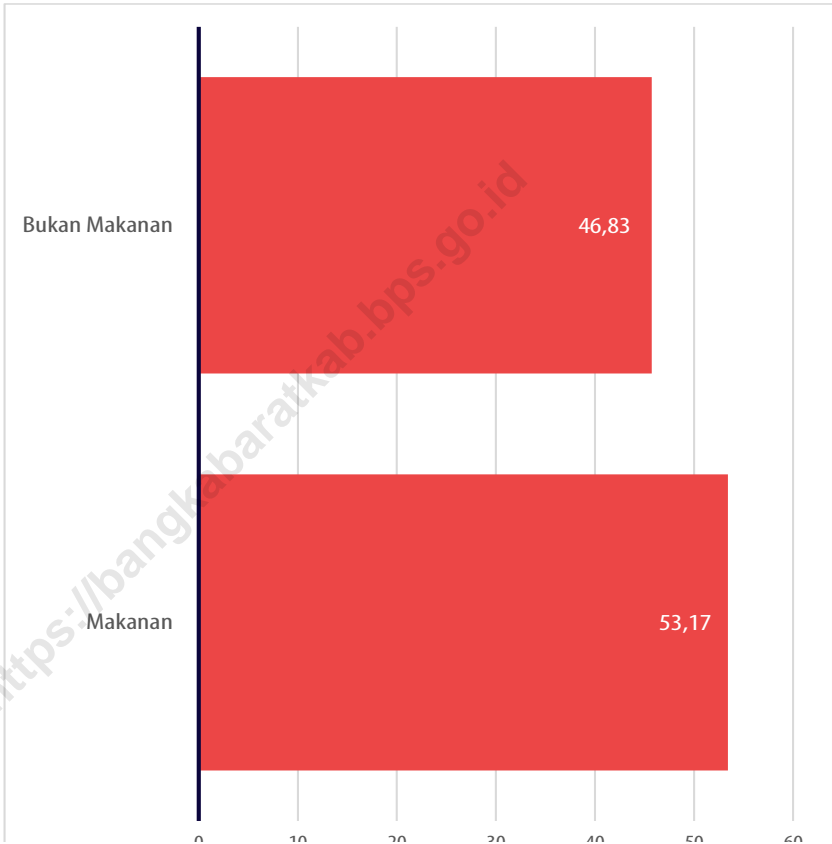


Sumber/Source : Badan Pusat Statistik Kabupaten Bangka Barat/Statistics of Bangka Barat Regency



**Gambar** 10.2  
**Figures**

**Persentase Pengeluaran per Kapita Sebulan Menurut Komoditas di Kabupaten Bangka Barat, 2022**  
*Monthly Percentage Expenditure per Capita by Commodity (rupiahs) in in Bangka Barat Regency, 2022*



Sumber/Source : Badan Pusat Statistik Kabupaten Bangka Barat/Statistics of Bangka Barat Regency

**Tabel**  
**Table** 10.1**Rata-rata Pengeluaran per Kapita Sebulan Menurut  
Kelompok Komoditas (rupiah) di Kabupaten Bangka  
Barat, 2021 dan 2022**  
*Monthly Average Expenditure per Capita by Commodity  
Group (rupiahs) in in Bangka Barat Regency, 2021 and 2022*

Kelompok Komoditas/ <i>Commodity Group</i>	2021	2022
(1)	(2)	(3)
<b>Makanan/Food</b>		
Padi-padian/ <i>Cereals</i>	91.149	77.244
Umbi-umbian/ <i>Tubers</i>	7.489	5.760
Ikan/udang/cumi/kerang/ <i>Fish/shrimp/common squid/shells</i>	90.037	101.726
Daging/ <i>Meat</i>	26.572	50.018
Telur dan susu/ <i>Eggs and milk</i>	43.448	40.283
Sayur-sayuran/ <i>Vegetables</i>	73.292	65.389
Kacang-kacangan/ <i>Legumes</i>	10.423	8.219
Buah-buahan/ <i>Fruits</i>	30.121	43.154
Minyak dan kelapa/ <i>Oil and coconut</i>	15.528	18.000
Bahan minuman/ <i>Beverage stuffs</i>	24.574	22.022
Bumbu-bumbuan/ <i>Spices</i>	22.743	21.292
Konsumsi lainnya/ <i>Miscellaneous food items</i>	20.995	20.951
Makanan dan minuman jadi/ <i>Prepared food and beverages</i>	174.338	179.209
Rokok/ <i>Cigarettes</i>	102.548	130.163
<b>Jumlah makanan/<i>Total food</i></b>	<b>733.257</b>	<b>783.431</b>
<b>Bukan makanan/<i>Non-food</i></b>		
Perumahan dan fasilitas rumah tangga/ <i>Housing and household facilities</i>	362.175	386.861
Aneka komoditas dan jasa/ <i>Goods and services</i>	144.572	131.705
Pakaian, alas kaki, dan tutup kepala/ <i>Clothing, footwear, and headgear</i>	32.681	35.089
Komoditas tahan lama/ <i>Durable goods</i>	60.954	70.463
Pajak, pungutan, dan asuransi/ <i>Taxes and insurance</i>	48.513	57.724
Keperluan pesta dan upacara/kenduri/ <i>Parties and ceremonies</i>	6.433	8.215
<b>Jumlah bukan makanan/<i>Total non-food</i></b>	<b>655.327</b>	<b>690.058</b>
<b>Jumlah/<i>Total</i></b>	<b>1.388.584</b>	<b>1.473.489</b>

Sumber/*Source*: BPS, Survei Sosial Ekonomi Nasional (Susenas) Maret/BPS-Statistics Indonesia, National Socioeconomic Survey March

**Tabel**  
**Table** 10.2**Persentase Pengeluaran per Kapita Sebulan Menurut Kelompok Komoditas di Kabupaten Bangka Barat 2021 dan 2022**  
*Percentage of Monthly Expenditure per Capita by Commodity Group in Bangka Barat Regency, 2021 and 2022*

<b>Kelompok Komoditas/Commodity Group</b>	<b>2021</b>	<b>2022</b>
(1)	(2)	(3)
<b>Makanan/Food</b>		
Padi-padian/ <i>Cereals</i>	6.56	5.24
Umbi-umbian/ <i>Tubers</i>	0.54	0.39
Ikan/udang/cumi/kerang/ <i>Fish/shrimp/common squid/shells</i>	6.48	6.90
Daging/ <i>Meat</i>	1.91	3.39
Telur dan susu/ <i>Eggs and milk</i>	3.13	2.73
Sayur-sayuran/ <i>Vegetables</i>	5.28	4.44
Kacang-kacangan/ <i>Legumes</i>	0.75	0.56
Buah-buahan/ <i>Fruits</i>	2.17	2.93
Minyak dan kelapa/ <i>Oil and coconut</i>	1.12	1.22
Bahan minuman/ <i>Beverage stuffs</i>	1.77	1.49
Bumbu-bumbuan/ <i>Spices</i>	1.64	1.45
Konsumsi lainnya/ <i>Miscellaneous food items</i>	1.51	1.42
Makanan dan minuman jadi/ <i>Prepared food and beverages</i>	12.56	12.16
Rokok/ <i>Cigarettes</i>	7.39	8.83
<b>Jumlah makanan/Total food</b>	<b>52.81</b>	<b>53.17</b>
<b>Bukan makanan/Non-food</b>		
Perumahan dan fasilitas rumah tangga/ <i>Housing and household facilities</i>	26.08	26.25
Aneka komoditas dan jasa/ <i>Goods and services</i>	10.41	8.94
Pakaian, alas kaki, dan tutup kepala/ <i>Clothing, footwear, and headgear</i>	2.35	2.38
Komoditas tahan lama/ <i>Durable goods</i>	4.39	4.78
Pajak, pungutan, dan asuransi/ <i>Taxes and insurance</i>	3.49	3.92
Keperluan pesta dan upacara/kenduri/ <i>Parties and ceremonies</i>	0.46	0.56
<b>Jumlah bukan makanan/Total non-food</b>	<b>47.19</b>	<b>46.83</b>
<b>Jumlah/Total</b>	<b>100.00</b>	<b>100.00</b>

Sumber/Source: BPS, Survei Sosial Ekonomi Nasional (Susenas) Maret/BPS-Statistics Indonesia, National Socioeconomic Survey March

**Tabel**  
**Table** 10.3**Persentase Penduduk Menurut Golongan Pengeluaran Per Kapita Sebulan di Kabupaten Bangka Barat 2021 dan 2022**  
**Percentage of Population by Per Capita Spending Group a Month in Bangka Barat Regency, 2021 and 2022**

<b>Golongan Pengeluaran</b> <i>Spending Group</i> <b>(Rp)</b>	<b>2021</b>	<b>2022</b>
(1)	(2)	(3)
Kurang dari 750 000	6,88	3,61
750 000 - 999 999	24,07	13,52
1 000 000 - 1 249 999	24,54	27,06
1 250 000 - 1 499 999	16,28	18,21
1.500.000-1.749.999	11,06	13,56
1.750.000-1.999.999	6,32	10,62
>1.999.999	10,85	13,42
<b>Jumlah/Total</b>	<b>100</b>	<b>100</b>

Sumber/Source: BPS, Survei Sosial Ekonomi Nasional (Susenas) Maret/BPS-Statistics Indonesia, National Socioeconomic Survey March

**Tabel** 10.4  
**Table**

**Rata-rata Pengeluaran per Kapita Sebulan Makanan dan Bukan Makanan Menurut Kabupaten/Kota (rupiah), 2021 dan 2022**  
*Monthly Average of Food and Non-Food Expenditure per Capita in Rural Areas by Regency/Municipality (rupiahs), 2021 and 2022*

<b>Kategori</b> <i>Categories</i>	<b>2021</b>	<b>2022</b>
(1)	(2)	(7)
<b>Makanan</b> <i>Food</i>	733 257	783 431
<b>Bukan Makanan</b> <i>Non-Food</i>	655 327	690 058
<b>Jumlah</b> <i>Total</i>	<b>1 388 584</b>	<b>1 473 489</b>

Sumber/Source: BPS Kabupaten Bangka Barat, Survei Sosial Ekonomi Nasional (Susesnas)/BPS Kabupaten Bangka Barat-Statistics Indonesia, National Socioeconomic Survey

**Tabel**  
**Table** 10.5

**Persentase Pengeluaran per Kapita Sebulan Makanan dan Bukan Makanan Menurut Kabupaten/Kota (rupiah), 2021 dan 2022**  
**Percentage of Monthly Food and Non-Food Expenditure per Capita in Urban Areas by Regency/Municipality, 2021 and 2022**

Kategori Categories	2021	2022
(1)	(2)	(7)
<b>Makanan</b> <b>Food</b>	52,81	53,17
<b>Bukan Makanan</b> <b>Non-Food</b>	47,19	46,83
<b>Jumlah</b> <b>Total</b>	100,00	100,00

Sumber/Source: BPS Kabupaten Bangka Barat, Survei Sosial Ekonomi Nasional (Susenas)/BPS Kabupaten Bangka Barat-Statistics Indonesia, National Socioeconomic Survey/Indonesia, National Socioeconomic Survey

**Tabel**  
**Table** 10.6**Persentase Penduduk Usia 15 tahun ke Atas yang Merokok Tembakau di Kabupaten Bangka Barat 2022**  
**Percentage of Population Aged 15 and Over Smoking Cigarettes in Bangka Barat Regency, 2022**

Kelompok Umur <i>Age Group</i>	Merokok <i>Smoking</i>	Tidak Merokok <i>Non-Smoking</i>
(1)	(2)	(3)
15-24	18,03	81,97
25-34	34,09	65,91
35-44	35,94	64,06
45-54	38,89	61,11
55-64	33,59	66,41
65+	17,99	82,01

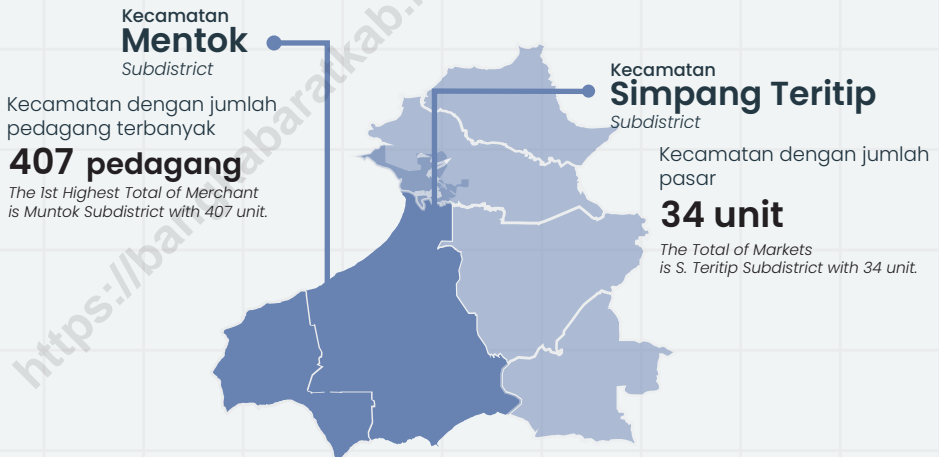
Sumber/Source: BPS, Survei Sosial Ekonomi Nasional (Susenas) Maret/BPS-Statistics Indonesia, National Socioeconomic Survey March





## Kondisi Perdagangan Bangka Barat Bangka Barat Trading Conditions

Jumlah Usaha Mikro **25.077**  
Number of Micro Enterprises





**PENJELASAN TEKNIS**

1. Sistem pencatatan Statistik Ekspor dan Impor adalah "General Trade" dengan wilayah pencatatan meliputi seluruh wilayah kepabeanaan Indonesia.
2. Pengesahan dokumen kepabeanaan ekspor dan impor dilakukan oleh Bea dan Cukai berdasarkan Persetujuan Muat/Bongkar Barang.
3. Data ekspor berasal dari dokumen kepabeanaan BC 3.0 atau yang disebut dokumen Pemberitahuan Ekspor Barang (PEB) yang diisi oleh eksportir.
4. Data impor berasal dari dokumen kepabeanaan BC 2.0 atau yang disebut dokumen Pemberitahuan Impor Barang (PIB) Pemberitahuan Impor Barang Khusus (PIBK) Pemberitahuan Pabean Free Trade Zone (PPFTZ) dan dokumen kepabeanaan BC 2.3 yang mencatat impor barang dari Luar Negeri ke Kawasan Berikat.
5. Barang-barang yang dikirim ke luar negeri untuk diolah dicatat sebagai ekspor sedangkan hasil olahan yang dikembalikan ke Indonesia dicatat sebagai impor.
6. Barang-barang luar negeri yang diolah di dalam negeri dicatat sebagai barang impor meskipun barang olahan tersebut akan kembali ke luar negeri.
7. Barang-barang yang tidak dicakup dalam pencatatan: a.Pakaian dan barang-barang perhiasan

**TECHNICAL NOTES**

1. *The recording of export and import statistics is based on General Trade System covering all Indonesian customs areas.*
2. *The legalization of customs export and import documents is conducted by the Customs and Excise Office.*
3. *The export data are compiled based on customs export documents BC 3.0 or known as Export Declarations (PEB) filled by exporters.*
4. *The import data are compiled based on customs import documents BC 2.0 or known as Import Declarations Form (PIB) Import Declarations Form for Special Commodity (PIBK) Customs Declaration Form for Free Trade Zone (PPFTZ) and customs import documents BC 2.3 which records import goods from foreign country to Bounded Zones Area.*
5. *Goods send abroad for processing purposes are recorded as export while its product sent to Indonesia are recorded as import.*
6. *Foreign goods processed in Indonesia are still recorded as imports although the products will be sent to abroad.*
7. *The following goods are not included in the statistics:*
  - a. *Clothings and passengers' jewelry.*

- penumpang. b. Barang-barang bawaan penumpang dari/ke luar negeri untuk dipakai sendiri kecuali lemari es pesawat televisi dan sebagainya. c. Barang-barang untuk keperluan perwakilan kedutaan suatu negara. d. B a r a n g - b a r a n g ekspedisi dan ekshibisi atau pameran. e. Barang-barang untuk militer yang diimpor langsung oleh a n g k a t a n bersenjata f. Pembungkus/peti kemas untuk diisi kembali. g. Uang dan surat-surat berharga. h. B a r a n g - b a r a n g contoh
8. Sistem pengolahan dokumen impor/ekspor Indonesia adalah sistem "Carry Over" yaitu dokumen ditunggu selama satu bulan setelah bulan berjalan sedangkan dokumen-dokumen yang terlambat akan diolah pada bulan berikutnya. Dengan demikian dokumen bulan-bulan sebelumnya yang terlambat diterima dan masuk pada bulan berjalan diperlakukan sebagai dokumen bulan pengolahan.
  9. Pelabuhan Muat adalah pelabuhan darimana barang diangkut ke luar negeri atau diekspor
  10. Negara tujuan adalah negara tujuan akhir yang diketahui untuk barang ekspor yang dikirim ke luar negeri
  11. Jenis komoditi adalah barang ekspor yang dicatat sesuai kode Harmonized System (HS)
    - b. *Luggage of passengers for own use except refrigerators television sets etc.*
    - c. *Goods imported/exported for the use of foreign representative countries/ embassies.*
    - d. *Goods for expeditions and shows or exhibitions.*
    - e. *Military goods directly imported by the Armed Forces.*
    - f. *Packings/containers to be refilled.*
    - g. *Bank notes and securities*
    - h. *Sample goods*
  8. *The carry-over system is used in processing Indonesian export and import documents. Documents are processed one month after the current month while those received later will be processed for the succeeding month. This means previous documents received in the current month will be treated as processed documents.*
  9. *Port of loading is port where the goods are transported out of the country or exported.*
  10. *Country of destination is country that is known to export goods sent abroad.*
  11. *Type commodity is exported goods recorded based on Harmonized System (HS) code.*

**ULASAN****DESCRIPTION****11.1 Perdagangan**

Perdagangan sebagai sektor strategis berperan dalam mendukung kelancaran penyaluran arus barang dan jasa, memenuhi kebutuhan pokok rakyat serta mendorong pembentukan harga yang wajar.

Kabupaten Bangka Barat merupakan daerah yang sangat potensi terhadap hasil alam seperti komoditi timah, lada dan kaya dengan hasil laut dan hutannya.

Pada tahun 2022, Kabupaten Bangka Barat memiliki sarana perdagangan yang tersebar di seluruh kecamatan di Bangka Barat. Jumlah sarana perdagangan di Kabupaten Bangka Barat ada 9 unit. Kecamatan dengan sarana perdagangan terbanyak adalah Kecamatan Simpang Teritip memiliki jumlah sarana perdagangan sebanyak 3 unit.

Jumlah pedagang di pasar tradisional di Kabupaten Bangka Barat tahun 2022 adalah 537 pedagang. Kecamatan dengan pedagang terbanyak adalah kecamatan Muntok dengan 407 pedagang tradisional.

**11.1 Trade**

*Trade as a strategic sector plays a role in supporting the smooth distribution of the flow of goods and services, meeting the basic needs of the people and encouraging the formation of reasonable prices.*

*Bangka Barat Regency is an area that has great potential for natural products such as tin, pepper and is rich in marine and forest products.*

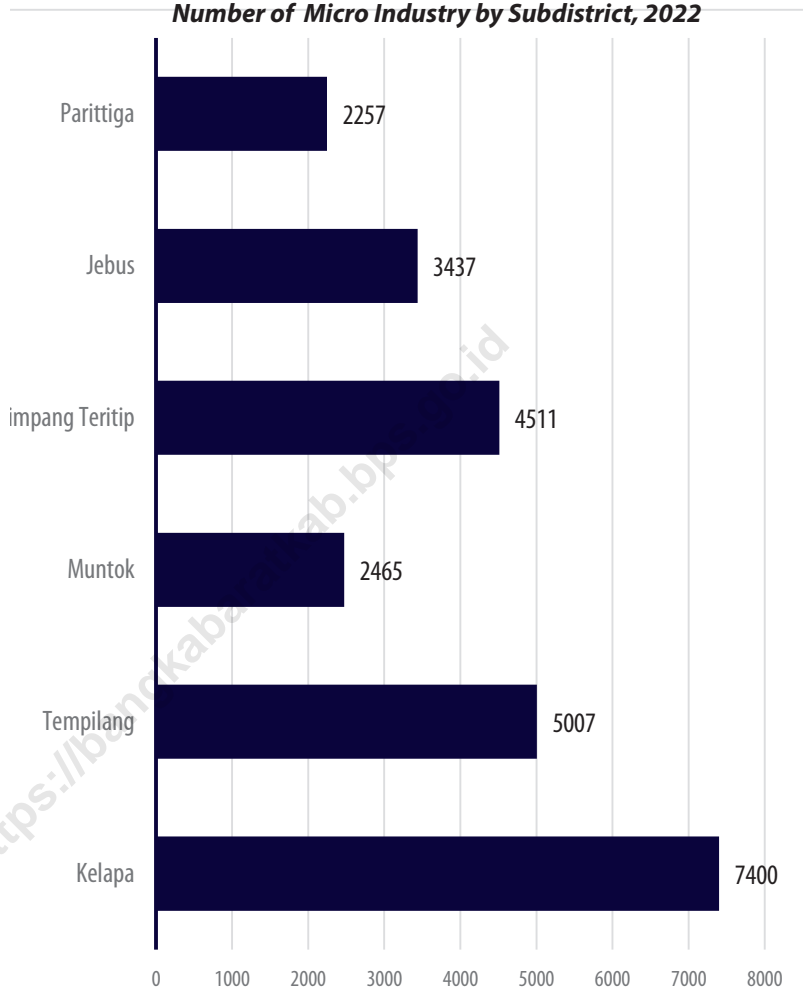
*In 2022, Bangka Barat Regency has trading facilities spread across all subdistricts in Bangka Barat. There are 9 units of trading facilities in West Bangka Regency. The sub-district with the most trade facilities is Simpang Teritip District which has 3 units of trading facilities.*

*The number of traders in traditional markets in Bangka Barat Regency in 2022 is 537 traders. The subdistrict with the most traders is Muntok sub-district with 407 traditional traders.*

**Gambar** 11.1  
**Figures**

**Jumlah Usaha Mikro Perdagangan Menurut Kecamatan, 2022**

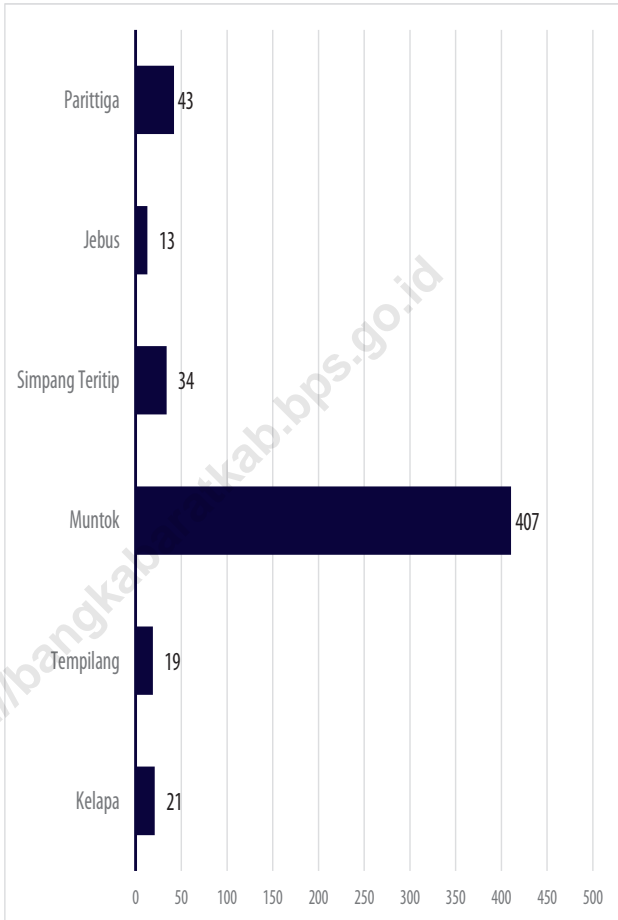
**Number of Micro Industry by Subdistrict, 2022**



Sumber/Source : Dinas Koperasi,UKM,dan Perindustrian Kabupaten Bangka Barat/Industry,Coperative,Small and Middle Industry Service of Bangka Barat Regency

**Gambar** 11.2  
**Figures**

**Jumlah Pedagang di Pasar Tradisional menurut Kecamatan, 2022**  
**Number of Seller of Traditional Market by Subdistrict, 2022**



Sumber/Source : Dinas Koperasi, UKM, dan Perindustrian Kabupaten Bangka Barat/Industry, Cooperative, Small and Middle Industry Service of Bangka Barat Regency

**Tabel**  
**Table** 11.1**Jumlah Sarana Perdagangan di Kabupaten Bangka Barat, 2022**  
**Number of Trading Facilities by Type of Facility in Bangka Barat Regency, 2022**

Kecamatan Subdistrict	Sarana Perdagangan Trading Facilities
(1)	(2)
Kelapa	
Tempilang	
Muntok	
Simpang Teritip	
Jebus	
Parittiga	
<b>Bangka Barat</b>	

Sumber/Source: Dinas Koperasi, UKM, dan Perindustrian Kabupaten Bangka Barat/Industry, Cooperative, Small and Middle Industry Service of Bangka Barat Regency



**Tabel**  
**Table** 11.2**Jumlah Pedagang di Pasar Tradisional Menurut Kecamatan di Kabupaten Bangka Barat, 2022**  
**Number of Seller of Traditional Market in Bangka Barat Regency, 2022**

Kecamatan <i>Subdistrict</i>	Jumlah Pedagang <i>Total Seller</i>
(1)	(2)
Kelapa	
Tempilang	
Muntok	
Simpang Teritip	
Jebus	
Parittiga	
<b>Bangka Barat</b>	

Sumber/Source: Dinas Koperasi, UKM, dan Perindustrian Kabupaten Bangka Barat/Industry, Cooperative, Small and Middle Industry Service of Bangka Barat Regency

**Tabel**  
**Table** 11.3**Jumlah Usaha Mikro Menurut Kecamatan di Kabupaten  
Bangka Barat, 2022**  
*Number of Micro Industry in Bangka Barat Regency, 2022*

Kecamatan <i>Subdistrict</i>	Jumlah Usaha Mikro <i>Total Micro Industry</i>
(1)	(2)
Kelapa	
Tempilang	
Muntok	
Simpang Teritip	
Jebus	
Parittiga	
<b>Bangka Barat</b>	

Sumber/*Source*: Dinas Koperasi, UKM, dan Perindustrian Kabupaten Bangka Barat/*Industry, Cooperative, Small and Middle Industry Service of Bangka Barat Regency*

## Produk Domestik Regional Bruto Bangka Barat 2022

Bangka Barat GRDP, 2022

Perekonomian Kabupaten  
Bangka Barat bertambah

**2,01%**

pada tahun 2022

Bangka Barat Regency economy  
decreased by 2,01% in 2022

naik jika  
dibandingkan tahun  
2021 yang sebesar

**0,20%**

decreased compared  
to 2021 economy growth which  
was 0,20%

Menurut lapangan usaha,  
pertumbuhan tertinggi  
pada sektor **Transportasi  
dan Pergudangan**

**11,35%**

By Industry, the highest growth  
was Transportation and Storage

Menurut lapangan usaha,  
pertumbuhan tertinggi  
kedua pada sektor **Penyediaan  
Akomodasi dan Makanan Minum**

**9,94%**

By Industry, the 2nd highest growth  
was Accommodation and  
Food Service Activities

**PRODUK  
DOMESTIK  
REGIONAL  
BRUTO**

Rp

**16.759,68**

Atas Dasar Harga Berlaku

Gross Regional Domestic Product  
at Current Market Price

▲ Naik 2,01% dibanding tahun 2021  
Increased by 2,01% compared to 2021


Miliar/Billion

## 4 Lapangan Usaha dengan Pertumbuhan Terbesar PDRB 2020

Top 4 Industries Growth of GDRP, 2020



**Informasi &  
Komunikasi**  
Information &  
Communication



**Pengadaan  
Listrik & Gas**  
Procurement of  
Electricity & Gas



**Pengadaan Air,  
Pengelolaan Sampah,  
Limbah dan Daur Ulang**  
Water Supply,  
Waste Management,  
Waste and Recycling



**Real Estate**  
Real Estate



**PENJELASAN TEKNIS****TECHNICAL NOTES**

1. Penghitungan statistik neraca nasional mengikuti buku petunjuk yang diterbitkan oleh Perserikatan Bangsa Bangsa (PBB) dikenal sebagai Sistem Neraca Nasional (SNN). SNN adalah rekomendasi internasional tentang bagaimana menyusun ukuran aktivitas ekonomi yang sesuai dengan standar neraca baku yang didasarkan pada prinsip-prinsip ekonomi. Rekomendasi yang dimaksud dinyatakan dalam sekumpulan konsep, definisi, klasifikasi, dan aturan neraca yang disepakati secara internasional dalam mengukur indikator tertentu seperti Produk Domestik Regional Bruto (PDRB). Salah satu bentuk adaptasi pencatatan statistik nasional adalah melakukan perubahan tahun dasar PDRB dari tahun 2000 ke 2010. Perubahan tahun dasar PDRB dilakukan seiring dengan mengadopsi rekomendasi PBB yang tertuang dalam Sistem Neraca Nasional 2008 (SNA 2008).
2. Produk Domestik Regional Bruto pada tingkat regional (provinsi) menggambarkan kemampuan suatu wilayah untuk menciptakan nilai tambah pada suatu waktu tertentu. Untuk menyusun PDRB digunakan 2 pendekatan, yaitu lapangan usaha dan pengeluaran. Keduanya menyajikan komposisi data nilai tambah dirinci menurut sumber kegiatan ekonomi

1. *Method used to estimate national accounts statistics is based on the standard guidelines formed by United Nation known as System of National Accounts (SNA). SNA is the internationally agreed standard set of recommendations on how to compile measures of economic activity in accordance with strict accounting conventions based on economic principles. The recommendations are expressed in term of a set of concepts, definitions, classifications and accounting rules that comprise the internationally agreed standard for measuring indicators such as Gross Regional Domestic Product (GDP). One of the improvement in the national statistical system is to rebase GRDP form base year 2000 to 2010 in order to capture current economic condition. It is in line with the United Nations (UN) recommendation on 2008 SNA.*
2. *The basic measure of the value added arising from economic activity is known as Gross Regional Domestic Product (GRDP) at the regional level (provinces/regencies/municipalities). To compile these statistics, two approaches have been used, i.e. "production approach" and "expenditure approach". The first approach is to measure value added produced by various kinds of*

(lapangan usaha) dan menurut komponen penggunaannya. PDRB dari sisi lapangan usaha merupakan penjumlahan seluruh komponen nilai tambah bruto yang mampu diciptakan oleh sektor ekonomi atas berbagai aktivitas produksinya. Sedangkan dari sisi pengeluaran menjelaskan tentang penggunaan dari nilai tambah tersebut.

3. PDRB menurut lapangan usaha mengalami perubahan klasifikasi dari 9 lapangan usaha menjadi 17 lapangan usaha. PDRB menurut lapangan usaha dirinci menurut total nilai tambah dari seluruh sektor ekonomi yang mencakup lapangan usaha Pertanian, Kehutanan, dan Perikanan; Pertambangan dan Penggalian; Industri Pengolahan; Pengadaan Listrik dan Gas; Pengadaan Air, Pengelolaan Sampah, Limbah dan Daur Ulang; Konstruksi; Perdagangan Besar dan Eceran, Reparasi Mobil dan Sepeda Motor; Transportasi dan Pergudangan; Penyediaan Akomodasi dan Makan Minum; Informasi dan Komunikasi; Jasa Keuangan dan Asuransi; Real Estat; Jasa Perusahaan; Administrasi Pemerintahan, Pertahanan dan Jaminan Sosial Wajib; Jasa Pendidikan; Jasa Kesehatan dan Kegiatan Sosial; dan Jasa lainnya.
4. PDRB menurut pengeluaran mengalami perubahan klasifikasi dimana pengeluaran konsumsi Lembaga Non Profit yang Melayani

*economic activities, while the second approach is to measure final uses of the country's output. In other words, GRDP is the sum of total value added produced by all economic industries (activities) and the way of using it.*

3. *GRDP by industry classification changes from 9 sectors to 17 industries. GRDP by industry is classified by types of economic activities such as Agriculture, Forestry and Fishing; Mining and Quarrying; Manufacturing; Electricity and Gas; Water supply, Sewerage, Waste Management and Remediation Activities; Construction; Wholesale and Retail Trade; Repair of Motor Vehicles and Motorcycles; Transportation and Storage; Accommodation and Food Service Activities; Information and Communication; Financial and Insurance Activities; Real Estate Activities; Business Activities; Public Administration; Defence and Compulsory Social Security; Education; Human Health and Social Work Activities; and Other Services Activities.*
4. *GRDP by expenditure classification changes where consumption expenditure Non-profit Institutions Serving Households (NPISH)*

Rumah Tangga (LNPR) yang sebelumnya termasuk bagian dari pengeluaran konsumsi rumah tangga menjadi komponen terpisah. Sehingga klasifikasi PDRB menurut pengeluaran dirinci menjadi 7 komponen yaitu komponen pengeluaran konsumsi rumah tangga, pengeluaran konsumsi LNPR, pengeluaran konsumsi pemerintah, pembentukan modal tetap bruto, perubahan inventori, ekspor barang dan jasa, dan impor barang dan jasa.

5. Pengeluaran konsumsi rumah tangga mencakup berbagai pengeluaran konsumsi akhir rumah tangga atas barang dan jasa untuk memenuhi kebutuhan individu ataupun kelompok secara langsung. Pengeluaran rumah tangga di sini mencakup makanan dan minuman selain restoran; pakaian, alas kaki dan jasa perawatannya; perumahan dan perlengkapan rumah tangga; kesehatan dan pendidikan; transportasi dan komunikasi; restoran dan hotel serta lainnya.
6. Pengeluaran Konsumsi Pemerintah terdiri dari Pengeluaran Konsumsi Individu dan Pengeluaran Konsumsi Kolektif. Barang dan jasa individu merupakan barang dan jasa privat, dimana ciri-ciri barang privat adalah a) Scarcity, yaitu ada kelangkaan/keterbatasan dalam jumlah; b) Excludable consumption, yaitu konsumsi suatu barang dapat

*previously included as part of household consumption expenditure is taken out into separate component. So that, GRDP by type of expenditures is classified into: household consumption expenditure, NPISH consumption expenditure, government consumption expenditure, gross fixed capital formation, changes in inventories, exports of goods and services, and imports of goods and services.*

5. *Household consumption expenditures consist of expenditures incurred by households, which are used for both individual or collective needs. Household consumptions are classified into food and beverages other than restaurants; clothing , footwear, and related maintenance services; housing and household equipment; health and education; transport and communication; restaurants and hotels;*
6. *Government consumption expenditure consists of Individual Consumption Expenditure and Collective Consumption Expenditure. Individual goods and services are private goods and services, which the characteristics of private goods is a) Scarcity, that there is a scarcity/ limited in number; b) Excludable consumption, the consumption of*

dibatasi hanya pada mereka yang memenuhi persyaratan tertentu (biasanya harga); c) Rivalrous competition, yaitu konsumsi oleh satu konsumen akan mengurangi atau menghilangkan kesempatan pihak lain untuk melakukan hal serupa. Contoh barang dan jasa yang dihasilkan pemerintah dan tergolong sebagai barang dan jasa individu adalah jasa pelayanan kesehatan pemerintah di rumah sakit/puskesmas dan jasa pendidikan di sekolah/universitas negeri. Sedangkan barang dan jasa kolektif ekuivalen dengan barang publik yang memiliki ciri a) Non rivalry, yaitu penggunaan satu konsumen terhadap suatu barang tidak mengurangi kesempatan konsumen lain untuk juga mengkonsumsi barang tersebut; b) Non excludable, yaitu apabila suatu barang publik tersedia, maka tidak ada yang dapat menghalangi siapapun untuk memperoleh manfaat dari barang tersebut atau dengan kata lain setiap orang memiliki akses ke barang tersebut. Contoh barang dan jasa yang dihasilkan pemerintah dan tergolong sebagai barang dan jasa kolektif adalah jasa pertahanan yang dilakukan TNI dan keamanan yang dilakukan kepolisian.

7. Pembentukan Modal Tetap Bruto (PMTB) mencakup pengadaan, pembuatan, dan pembelian barang modal. Barang modal dimaksud

*goods can be limited only to those who meet certain requirements (usually the price); c) Rivalrous competition, ie consumption by the consumer will reduce or eliminate the chance of another party to do so. Examples of goods and services produced by government and classified as goods and services of individuals is the government health services in hospitals/health centers and education services in schools/universities. Collective goods and services equivalent to public goods characterized by a) Non-rivalry, namely the use of a consumer for an item does not reduce the chance of another consumer to also consume goods; b) Non-excludable, i.e. when a public good available, then nothing can hinder anyone to benefit from the goods or in other words everyone has access to the goods. Examples of goods and services produced by government and classified as collective goods and services is carried military defense services and the police's security.*

7. *Gross Fixed Capital Formation (GFCF) includes procurement, manufacture, and the purchase of capital goods. Capital goods are goods which are*



adalah barang-barang yang digunakan untuk proses produksi, tahan lama atau yang mempunyai umur pemakaian lebih dari satu tahun seperti bangunan, mesin-mesin dan alat angkutan. Termasuk pula di sini perbaikan besar (berat) yang sifatnya memperpanjang umur atau mengubah bentuk atau kapasitas barang modal tersebut. Pengeluaran barang modal untuk keperluan militer juga dicakup sebagai PMTB. Klasifikasi komponen PMTB dibagi menjadi 6 sub komponen yaitu Konstruksi; Mesin dan Peralatan; Kendaraan; Peralatan Lainnya; Cultivated Biological Resources (CBR) dan Produk Kekayaan Intelektual.

*used for the production process, durable or have a service life of more than one year such as buildings, machinery, and transportation equipment. Including here: huge improvement that are to extend the life or changing the shape or the capacity of the capital goods. Capital expenditures for military purposes are also covered as GFCF. GFCF component are classified into six subcomponents: Construction; Machinery and Equipment; vehicle; Other equipment; Cultivated Biological Resources (CBR) and Intellectual Property Product.*

8. Ekspor barang dan jasa merupakan transaksi perdagangan barang dan jasa dari penduduk (residen) ke bukan penduduk (nonresiden). Impor barang dan jasa adalah transaksi perdagangan dari bukan penduduk ke penduduk. Ekspor atau impor barang terjadi pada saat terjadi perubahan hak kepemilikan barang antara penduduk dengan bukan penduduk (dengan atau tanpa perpindahan fisik barang tersebut). Pada PDBR dengan tahun dasar 2010, ekspor dan impor barang dirinci menjadi nonmigas dan migas.
9. Produk Domestik Regional Bruto maupun agregat turunannya disajikan dalam 2 (dua) versi

8. *Exports of goods and services consist of transactions of goods and services from residents to non-residents. Imports of goods and services consist of transaction of goods and services from non-residents to residents. Exports and imports of goods occur when there are changes in ownership of goods between residents and nonresidents (with or without physical movements of goods across frontiers). On the GRDP at 2010 basic year, exports and imports of goods specified into non oil and gas and oil and gas.*
9. *GRDP and its aggregations are presented in two forms: at current market prices and at constant base*

penilaian, yaitu atas dasar “harga berlaku” dan atas dasar “harga konstan”. Disebut sebagai harga berlaku karena seluruh agregat dinilai dengan menggunakan harga pada tahun berjalan, sedangkan harga konstan penilaiannya didasarkan kepada harga satu tahun dasar tertentu, dalam publikasi ini digunakan harga tahun 2010.

*year market prices. In presenting current market prices, all aggregates are valued at current market prices, while base year constant market prices are shown by valuing all aggregates at fixed base year prices. Year of 2010 is used as the base year in this publication.*

10. Laju pertumbuhan PDRB diperoleh dari perhitungan PDRB atas dasar harga konstan. Cara mengukurnya dengan mengurangi nilai PRDB pada tahun ke-n terhadap nilai pada tahun ke n-1 (tahun sebelumnya), dibagi dengan nilai pada tahun ke n-1, dikalikan dengan 100 persen. Laju pertumbuhan menunjukkan perkembangan agregat pendapatan dari satu waktu tertentu terhadap waktu sebelumnya.

*10. Growth rate of Gross Regional Domestic Product is derived from GRDP at constant market prices. It is obtained by subtracting the value of GRDP year n with the value of GRDP year n-1, divided by the value of GRDP year n-1 then multiplied by 100 percent. The growth rate of GRDP explains the income growth during the given period.*

## ULASAN

Manfaat penyusunan PDRB antara lain dapat mengetahui perkembangan perekonomian suatu daerah, melalui indikator pertumbuhan ekonomi. Angka PDRB dihitung berdasarkan dua pendekatan yaitu produksi dan pengeluaran.

PDRB pendekatan produksi dihitung dengan menjumlahkan nilai tambah bruto (NTB) yang dihasilkan oleh seluruh pelaku ekonomi dalam suatu wilayah tertentu. PDRB pengeluaran dihitung dengan menjumlahkan semua komponen permintaan akhir yang terdiri dari: konsumsi rumah tangga; konsumsi lembaga swasta nirlaba, konsumsi pemerintah, pembentukan modal tetap bruto, perubahan inventori, dan ekspor neto (ekspor dikurangi impor).

Bila dilihat berdasarkan lapangan usaha, maka dapat disimpulkan bahwa perekonomian Kabupaten Bangka Barat tahun 2022 ditopang oleh Pertanian, Kehutanan, perikanan serta industri pengolahan. Sebagai ibukota provinsi, Bangka Barat menjadi pusat perdagangan di Pulau Bangka. Sebagian besar kantor pusat penjualan mobil dan motor berlokasi di Kabupaten Bangka Barat. Begitu juga dengan toko grosir berbagai macam barang kebutuhan sehari-hari yang banyak tersebar di Kabupaten Bangka Barat. Sehingga wajar apabila lapangan usaha Perdagangan besar dan

## DESCRIPTION

*The benefits of GRDP was able to know economic development of a region, through indicators of economic growth. The digits to the GRDP calculated based on two approaches, namely the production and expenditure.*

*The GRDP production approach is calculated by summing the gross value added (NTB) is generated by all economic actors in a given territory. The GRDP expenditure is calculated by summing all the components of final demand, comprising: household consumption; consumption of private non-profit institutions, government consumption, gross fixed capital formation, changes in inventories, and net exports (exports minus imports).*

*When viewed based on the field of business, it can be concluded that the economy of Bangka Barat Regency in 2022 is supported by Agriculture, Forestry, and Fisheries and Processing Industry. As the provincial capital, Bangka Barat became a trading center on Bangka Island. Most car and motorcycle sales headquarters are located in Bangka Barat Regency. Likewise with a wholesale store of various kinds of daily necessities that are widely distributed in the Regency of Bangka Barat. So it is natural if the business field of wholesale and retail trade gives the largest contribution to the Bangka Barat Regency GRDP. Economic*

eceran memberi kontribusi terbesar pada PDRB Kabupaten Bangka Barat.

PDRB ADHB Kabupaten Bangka Barat tahun 2022 adalah 16.759,68 miliar rupiah, meningkat dibandingkan tahun 2021 yang nilainya 15.431,57 miliar rupiah. Demikian juga dengan PDRB ADHK juga mengalami peningkatan dari 10.333,00 miliar rupiah di tahun 2021, menjadi 10.540,42 miliar rupiah di tahun 2022.

*of Bangka Barat Regency in 2020 is supported by Wholesale and Retail Trade, and Industrial Category. This two categories give the highest contribution and source of growth.*

*ADHB PDRB of Bangka Barat Regency in 2022 was 16.759,68 billion rupiah, an increase compared to 2021 whose value was 15.431,57 billion rupiah. Likewise, the ADHK GRDP also increased from 10.333,00 billion rupiah in 2021, to 10,540.42 billion rupiah in 2022.*

**Gambar** 12.1  
**Figures**

**PDRB ADHB Kabupaten Bangka Barat, 2018-2022 (Miliar rupiah)**  
**GRDP at Current market Price, 2018-2022 (Billions rupiah)**



Sumber/Source : BPS, berbagai sensus, survei dan sumber lain/BPS-Statistics Indonesia, various census, survey, and other sources

**Tabel**  
**Table** 12.1**Produk Domestik Regional Bruto Atas Dasar Harga  
Berlaku Menurut Lapangan Usaha (Miliar rupiah), 2018–  
2022**  
**Gross Regional Domestic Product at Current Market Prices  
by Industry (Billion rupiahs), 2018–2022**

	Lapangan Usaha/ <i>Industry</i>	2018	2019	2020 <sup>f</sup>	2021*	2022**
	(1)	(2)	(3)	(4)	(5)	(6)
A	Pertanian, Kehutanan, dan Perikanan/ <i>Agriculture, Forestry, and Fishing</i>	1 666,97	1 605,94	1 777,85	1 923,30	2 163,70
B	Pertambangan dan Penggalian/ <i>Mining and Quarrying</i>	1 309,93	1 176,26	1 007,12	1 345,49	1 332,66
C	Industri Pengolahan/ <i>Manufacturing</i>	6 083,73	6 456,63	5 761,64	6 956,87	7 483,26
D	Pengadaan Listrik dan Gas/ <i>Electricity and Gas</i>	8,19	9,59	11,60	12,52	12,27
E	Pengadaan Air; Pengelolaan Sampah, Limbah, dan Daur Ulang/ <i>Water Supply; Sewerage, Waste Management, and Remediation Activities</i>	1,00	1,03	1,17	1,23	1,28
F	Konstruksi/ <i>Construction</i>	997,15	1 062,66	1 050,24	1 106,14	1 186,65
G	Perdagangan Besar dan Eceran; Reparasi Mobil dan Sepeda Motor/ <i>Wholesale and Retail Trade; Repair of Motor Vehicles and Motorcycles</i>	2 010,13	1 990,96	1 892,64	2 049,36	2 410,50
H	Transportasi dan Pergudangan/ <i>Transportation and Storage</i>	132,36	139,70	124,39	139,01	160,36
I	Penyediaan Akomodasi dan Makan Minum/ <i>Accommodation and Food Service Activities</i>	165,72	177,84	187,60	203,20	228,70
J	Informasi dan Komunikasi/ <i>Information and Communication</i>	45,71	51,69	61,02	65,15	71,48

Lanjutan Tabel/*Continued Table* 12.1

	Lapangan Usaha/ <i>Industry</i>	2018	2019	2020 <sup>r</sup>	2021*	2022**
	(1)	(2)	(3)	(4)	(5)	(6)
K	Jasa Keuangan dan Asuransi/ <i>Financial and Insurance Activities</i>	289,22	295,08	313,19	330,37	368,92
L	Real Estat/ <i>Real Estate Activities</i>	20,25	20,96	20,37	21,81	24,30
M,N	Jasa Perusahaan/ <i>Business Activities</i>	624,89	669,57	692,13	727,36	728,46
O	Administrasi Pemerintahan, Pertahanan, dan Jaminan Sosial Wajib/ <i>Public Administration and Defence; Compulsory Social Security</i>	251,83	269,78	282,51	296,81	310,77
P	Jasa Pendidikan/ <i>Education</i>	108,59	119,86	122,49	135,84	142,03
Q	Jasa Kesehatan dan Kegiatan Sosial/ <i>Human Health and Social Work Activities</i>	43,12	46,00	45,90	47,56	51,90
R,S,T,U	Jasa Lainnya/ <i>Other Services Activities</i>	13 817,30	14 157,20	13 414,98	15 431,57	16 759,68
	<b>Produk Domestik Regional Bruto/<i>Gross Regional Domestic Product</i></b>	13 221,43	13 817,30	14 157,20	13 416,40	15 444,44

Catatan/Notes : r) Angka Revisi/ *Revision Figures*

\* ) Angka Sementara / *Preliminary Figures*

\*\* ) Angka Sangat Sementara / *Very Preliminary Figures*

Sumber/Source : BPS, berbagai sensus, survei dan sumber lain/*BPS-Statistics Indonesia, various census, survey, and other sources*

**Tabel**  
**Table** 12.2**Produk Domestik Regional Bruto Atas Dasar Harga  
Konstan 2010 Menurut Lapangan Usaha (Milliar rupiah),  
2018–2022**  
**Gross Regional Domestic Product at 2010 Constant Market  
Prices by Industry (Billion rupiahs), 2018–2022**

	Lapangan Usaha/Industry	2018	2019	2020 <sup>f</sup>	2021*	2022**
	(1)	(2)	(3)	(4)	(5)	(6)
A	Pertanian, Kehutanan, dan Perikanan/ <i>Agriculture, Forestry, and Fishing</i>	1 299,05	1 297,75	1 343,58	1 343,75	1 397,86
B	Pertambangan dan Pengalihan/ <i>Mining and Quarrying</i>	1 202,07	1 218,79	1 050,30	1 156,46	1 177,51
C	Industri Pengolahan/ <i>Manufacturing</i>	4 753,19	5 345,37	4 971,03	4 749,29	4 700,26
D	Pengadaan Listrik dan Gas/ <i>Electricity and Gas</i>	3,99	4,59	5,48	5,95	5,73
E	Pengadaan Air; Pengelolaan Sampah, Limbah, dan Daur Ulang/ <i>Water Supply; Sewerage, Waste Management, and Remediation Activities</i>	0,65	0,67	0,72	0,74	0,77
F	Konstruksi/ <i>Construction</i>	590,11	612,82	603,87	614,18	625,66
G	Perdagangan Besar dan Eceran; Reparasi Mobil dan Sepeda Motor/ <i>Wholesale and Retail Trade; Repair of Motor Vehicles and Motorcycles</i>	1 218,67	1 249,77	1 172,70	1 240,84	1 355,18
H	Transportasi dan Pergudangan/ <i>Transportation and Storage</i>	88,28	91,23	79,38	85,97	95,72
I	Penyediaan Akomodasi dan Makan Minum/ <i>Accommodation and Food Service Activities</i>	106,55	110,49	109,76	116,67	128,27
J	Informasi dan Komunikasi/ <i>Information and Communication</i>	36,03	40,55	47,98	50,82	55,13



Lanjutan Tabel/*Continued Table 12.2*

	Lapangan Usaha/ <i>Industry</i>	2018	2019	2020 <sup>r</sup>	2021*	2022**
	(1)	(2)	(3)	(4)	(5)	(6)
K	Jasa Keuangan dan Asuransi/ <i>Financial and Insurance Activities</i>	36,98	39,62	39,45	41,56	45,14
L	Real Estat/ <i>Real Estate Activities</i>	195,85	198,93	208,91	217,88	235,73
M,N	Jasa Perusahaan/ <i>Business Activities</i>	13,45	13,50	12,27	12,78	13,84
O	Administrasi Pemerintahan, Pertahanan, dan Jaminan Sosial Wajib/ <i>Public Administration and Defence; Compulsory Social Security</i>	380,12	403,25	400,73	419,31	417,47
P	Jasa Pendidikan/ <i>Education</i>	152,81	161,99	160,74	163,72	168,70
Q	Jasa Kesehatan dan Kegiatan Sosial/ <i>Human Health and Social Work Activities</i>	71,02	76,25	77,07	84,19	86,43
R,S,T,U	Jasa Lainnya/ <i>Other Services Activities</i>	28,38	29,65	28,26	28,89	31,02
	<b>Produk Domestik Regional Bruto/<i>Gross Regional Domestic Product</i></b>	10 177,20	10 895,22	10 312,21	10 333,00	10 540,42

Catatan/Notes : r) Angka Revisi/ *Revision Figures*

\* ) Angka Sementara / *Preliminary Figures*

\*\* ) Angka Sangat Sementara / *Very Preliminary Figures*

Sumber/Source : BPS, berbagai sensus, survei dan sumber lain/*BPS-Statistics Indonesia, various census, survey, and other sources*

**Tabel**  
**Table** 12.3

**Distribusi Persentase Produk Domestik Regional Bruto Atas Dasar Harga Berlaku Menurut Lapangan Usaha, 2018–2022**  
**Percentage Distribution of Gross Regional Domestic Product at Current Market Prices by Industry, 2018–2022**

	Lapangan Usaha/ <i>Industry</i>	2018	2019	2020 <sup>f</sup>	2021*	2022**
	(1)	(2)	(3)	(4)	(5)	(6)
A	Pertanian, Kehutanan, dan Perikanan/ <i>Agriculture, Forestry, and Fishing</i>	12,06	11,34	13,25	12,46	12,91
B	Pertambangan dan Penggalian/ <i>Mining and Quarrying</i>	9,48	8,31	7,51	8,72	7,95
C	Industri Pengolahan/ <i>Manufacturing</i>	44,03	45,61	42,95	45,08	44,65
D	Pengadaan Listrik dan Gas/ <i>Electricity and Gas</i>	0,06	0,07	0,09	0,08	0,07
E	Pengadaan Air; Pengelolaan Sampah, Limbah, dan Daur Ulang/ <i>Water Supply; Sewerage, Waste Management, and Remediation Activities</i>	0,01	0,01	0,01	0,01	0,01
F	Konstruksi/ <i>Construction</i>	7,22	7,51	7,83	7,17	7,08
G	Perdagangan Besar dan Eceran; Reparasi Mobil dan Sepeda Motor/ <i>Wholesale and Retail Trade; Repair of Motor Vehicles and Motorcycles</i>	14,55	14,06	14,11	13,28	14,38
H	Transportasi dan Pergudangan/ <i>Transportation and Storage</i>	0,96	0,99	0,93	0,90	0,96
I	Penyediaan Akomodasi dan Makan Minum/ <i>Accommodation and Food Service Activities</i>	1,20	1,26	1,40	1,32	1,36
J	Informasi dan Komunikasi/ <i>Information and Communication</i>	0,33	0,37	0,45	0,42	0,43

Lanjutan Tabel/*Continued Table* 12.3

	<b>Lapangan Usaha/Industry</b>	<b>2018</b>	<b>2019</b>	<b>2020<sup>r</sup></b>	<b>2021*</b>	<b>2022**</b>
	(1)	(2)	(3)	(4)	(5)	(6)
K	Jasa Keuangan dan Asuransi/ <i>Financial and Insurance Activities</i>	0,42	0,45	0,47	0,45	0,49
L	Real Estat/ <i>Real Estate Activities</i>	2,09	2,08	2,33	2,14	2,20
M,N	Jasa Perusahaan/ <i>Business Activities</i>	0,15	0,15	0,15	0,14	0,15
O	Administrasi Pemerintahan, Pertahanan, dan Jaminan Sosial Wajib/ <i>Public Administration and Defence; Compulsory Social Security</i>	4,52	4,73	5,16	4,71	4,35
P	Jasa Pendidikan/ <i>Education</i>	1,82	1,91	2,11	1,92	1,85
Q	Jasa Kesehatan dan Kegiatan Sosial/ <i>Human Health and Social Work Activities</i>	0,79	0,85	0,91	0,88	0,85
R,S,T,U	Jasa Lainnya/ <i>Other Services Activities</i>	0,31	0,32	0,34	0,31	0,31
	<b>Produk Domestik Regional Bruto/<i>Gross Regional Domestic Product</i></b>	100,00	100,00	100,00	100,00	100,00

Catatan/Notes : r) Angka Revisi/ *Revision Figures*

\* ) Angka Sementara / *Preliminary Figures*

\*\* ) Angka Sangat Sementara / *Very Preliminary Figures*

Sumber/Source : BPS, berbagai sensus, survei dan sumber lain/*BPS-Statistics Indonesia, various census, survey, and other sources*

**Tabel**  
**Table** 12.4**Laju Pertumbuhan Produk Domestik Regional Bruto Atas Dasar Harga Konstan 2010 Menurut Lapangan Usaha (persen), 2018–2022**  
**Growth Rate of Gross Regional Domestic Product at 2010 Constant Market Prices by Industry (percent), 2018–2022**

	<b>Lapangan Usaha/Industry</b>	<b>2018</b>	<b>2019</b>	<b>2020<sup>f</sup></b>	<b>2021*</b>	<b>2022**</b>
	(1)	(2)	(3)	(4)	(5)	(6)
A	Pertanian, Kehutanan, dan Perikanan/ <i>Agriculture, Forestry, and Fishing</i>	1,57	(0,10)	3,53	0,01	4,03
B	Pertambangan dan Penggalian/ <i>Mining and Quarrying</i>	0,48	1,39	(13,82)	10,11	1,82
C	Industri Pengolahan/ <i>Manufacturing</i>	6,97	12,46	(7,00)	(4,46)	(1,03)
D	Pengadaan Listrik dan Gas/ <i>Electricity and Gas</i>	8,55	15,06	19,30	8,54	(3,58)
E	Pengadaan Air; Pengelolaan Sampah, Limbah, dan Daur Ulang/ <i>Water Supply; Sewerage, Waste Management, and Remediation Activities</i>	0,01	2,01	7,50	3,97	3,31
F	Konstruksi/ <i>Construction</i>	7,23	3,85	(1,46)	1,71	1,87
G	Perdagangan Besar dan Eceran; Reparasi Mobil dan Sepeda Motor/ <i>Wholesale and Retail Trade; Repair of Motor Vehicles and Motorcycles</i>	4,53	2,55	(6,17)	5,81	9,21
H	Transportasi dan Pergudangan/ <i>Transportation and Storage</i>	6,54	3,34	(12,99)	8,29	11,35
I	Penyediaan Akomodasi dan Makan Minum/ <i>Accommodation and Food Service Activities</i>	2,80	3,70	(0,65)	6,29	9,94
J	Informasi dan Komunikasi/ <i>Information and Communication</i>	10,51	12,55	18,32	5,93	8,48

Lanjutan Tabel/*Continued Table 12.4*

	Lapangan Usaha/ <i>Industry</i>	2018	2019	2020 <sup>r</sup>	2021*	2022**
	(1)	(2)	(3)	(4)	(5)	(6)
K	Jasa Keuangan dan Asuransi/ <i>Financial and Insurance Activities</i>	6,55	7,14	(0,44)	5,36	8,60
L	Real Estat/ <i>Real Estate Activities</i>	7,29	1,57	5,02	4,29	8,19
M,N	Jasa Perusahaan/ <i>Business Activities</i>	4,49	0,37	(9,11)	4,09	8,31
O	Administrasi Pemerintahan, Pertahanan, dan Jaminan Sosial Wajib/ <i>Public Administration and Defence; Compulsory Social Security</i>	8,08	6,08	(0,63)	4,64	(0,44)
P	Jasa Pendidikan/ <i>Education</i>	9,12	6,01	(0,77)	1,86	3,04
Q	Jasa Kesehatan dan Kegiatan Sosial/ <i>Human Health and Social Work Activities</i>	7,52	7,37	1,07	9,24	2,66
R,S,T,U	Jasa Lainnya/ <i>Other Services Activities</i>	4,13	4,48	(4,69)	2,20	7,40
	<b>Produk Domestik Regional Bruto/<i>Gross Regional Domestic Product</i></b>	5,20	7,06	(5,35)	0,20	2,01

Catatan/Notes : r) Angka Revisi/ *Revision Figures*

\*) Angka Sementara / *Preliminary Figures*

\*\*) Angka Sangat Sementara / *Very Preliminary Figures*

Sumber/Source : BPS, berbagai sensus, survei dan sumber lain/*BPS-Statistics Indonesia, various census, survey, and other sources*

**Tabel**  
**Table** 12.5**Indeks Harga Implisit PDRB Menurut Lapangan Usaha  
(2010=100) di Kabupaten Bangka Barat, 2018–2022**  
**Implicit Prices of GRDP by Industry (2010=100) in Bangka  
Barat Regency, 2018–2022**

	Lapangan Usaha/ <i>Industry</i>	2018	2019	2020 <sup>f</sup>	2021*	2022**
	(1)	(2)	(3)	(4)	(5)	(6)
A	Pertanian, Kehutanan, dan Perikanan/ <i>Agriculture, Forestry, and Fishing</i>	128,32	123,75	132,32	143,13	154,79
B	Pertambangan dan Penggalian/ <i>Mining and Quarrying</i>	108,97	96,51	95,89	116,35	113,18
C	Industri Pengolahan/ <i>Manufacturing</i>	127,99	120,79	115,90	146,48	159,21
D	Pengadaan Listrik dan Gas/ <i>Electricity and Gas</i>	205,18	208,83	211,78	210,57	214,05
E	Pengadaan Air; Pengelolaan Sampah, Limbah, dan Daur Ulang/ <i>Water Supply; Sewerage, Waste Management, and Remediation Activities</i>	152,88	154,02	163,66	164,78	166,49
F	Konstruksi/ <i>Construction</i>	168,98	173,40	173,92	180,10	189,67
G	Perdagangan Besar dan Eceran; Reparasi Mobil dan Sepeda Motor/ <i>Wholesale and Retail Trade; Repair of Motor Vehicles and Motorcycles</i>	164,94	159,31	161,39	165,16	177,87
H	Transportasi dan Pergudangan/ <i>Transportation and Storage</i>	149,93	153,12	156,70	161,70	167,53
I	Penyediaan Akomodasi dan Makan Minum/ <i>Accommodation and Food Service Activities</i>	155,54	160,96	170,91	174,16	178,29
J	Informasi dan Komunikasi/ <i>Information and Communication</i>	126,88	127,47	127,18	128,20	129,65

Lanjutan Tabel/*Continued Table 12.5*

	<b>Lapangan Usaha/Industry</b>	<b>2018</b>	<b>2019</b>	<b>2020<sup>r</sup></b>	<b>2021*</b>	<b>2022**</b>
	(1)	(2)	(3)	(4)	(5)	(6)
K	Jasa Keuangan dan Asuransi/ <i>Financial and Insurance Activities</i>	158,21	160,68	160,00	167,36	182,59
L	Real Estat/ <i>Real Estate Activities</i>	147,68	148,33	149,91	151,63	156,50
M,N	Jasa Perusahaan/ <i>Business Activities</i>	150,55	155,24	165,93	170,69	175,64
O	Administrasi Pemerintahan, Pertahanan, dan Jaminan Sosial Wajib/ <i>Public Administration and Defence; Compulsory Social Security</i>	164,39	166,04	172,72	173,46	174,49
P	Jasa Pendidikan/ <i>Education</i>	164,80	166,54	175,76	181,30	184,22
Q	Jasa Kesehatan dan Kegiatan Sosial/ <i>Human Health and Social Work Activities</i>	152,90	157,19	158,93	161,34	164,33
R,S,T,U	Jasa Lainnya/ <i>Other Services Activities</i>	151,94	155,13	162,40	164,64	167,30
	<b>Produk Domestik Regional Bruto/<i>Gross Regional Domestic Product</i></b>	135,77	129,94	130,09	149,34	159,00

Catatan/Notes : r) Angka Revisi/ *Revision Figures*

\* ) Angka Sementara / *Preliminary Figures*

\*\* ) Angka Sangat Sementara / *Very Preliminary Figures*

Sumber/Source : BPS, berbagai sensus, survei dan sumber lain/*BPS-Statistics Indonesia, various census, survey, and other sources*

**Tabel**  
**Table** 12.6**Laju Implisit PDRB Menurut Lapangan Usaha (2010 = 100)  
di Kabupaten Bangka Barat, 2018–2022**  
**Implicit Rate of GRDP by Industry (2010=100) in Bangka  
Barat Regency, 2018–2022**

	Lapangan Usaha/Industry	2018	2019	2020 <sup>f</sup>	2021*	2022**
	-1)	-2)	-3)	-4)	-5)	-6)
A	Pertanian, Kehutanan, dan Perikanan/ <i>Agriculture, Forestry, and Fishing</i>	(12,01)	(3,56)	6,93	8,17	8,15
B	Pertambangan dan Pengalihan/ <i>Mining and Quarrying</i>	(7,94)	(11,44)	(0,64)	21,33	(2,72)
C	Industri Pengolahan/ <i>Manufacturing</i>	1,95	(5,63)	(4,04)	26,38	8,69
D	Pengadaan Listrik dan Gas/ <i>Electricity and Gas</i>	1,14	1,78	1,41	(0,57)	1,66
E	Pengadaan Air; Pengelolaan Sampah, Limbah, dan Daur Ulang/ <i>Water Supply; Sewerage, Waste Management, and Remediation Activities</i>	1,19	0,75	6,26	0,69	1,04
F	Konstruksi/ <i>Construction</i>	5,59	2,62	0,30	3,55	5,31
G	Perdagangan Besar dan Eceran; Reparasi Mobil dan Sepeda Motor/ <i>Wholesale and Retail Trade; Repair of Motor Vehicles and Motorcycles</i>	3,88	(3,42)	1,31	2,33	7,70
H	Transportasi dan Pergudangan/ <i>Transportation and Storage</i>	1,54	2,13	2,34	3,19	3,61
I	Penyediaan Akomodasi dan Makan Minum/ <i>Accommodation and Food Service Activities</i>	4,22	3,48	6,18	1,91	2,37
J	Informasi dan Komunikasi/ <i>Information and Communication</i>	0,49	0,46	(0,23)	0,80	1,13



Lanjutan Tabel/*Continued Table* 12.6

	<b>Lapangan Usaha/Industry</b>	<b>2018</b>	<b>2019</b>	<b>2020<sup>r</sup></b>	<b>2021*</b>	<b>2022**</b>
	(1)	(2)	(3)	(4)	(5)	(6)
K	Jasa Keuangan dan Asuransi/ <i>Financial and Insurance Activities</i>	2,96	1,56	(0,42)	4,60	9,10
L	Real Estat/ <i>Real Estate Activities</i>	1,59	0,45	1,06	1,14	3,21
M,N	Jasa Perusahaan/ <i>Business Activities</i>	3,02	3,12	6,89	2,87	2,90
O	Administrasi Pemerintahan, Pertahanan, dan Jaminan Sosial Wajib/ <i>Public Administration and Defence; Compulsory Social Security</i>	(1,70)	1,01	4,02	0,43	0,59
P	Jasa Pendidikan/ <i>Education</i>	(2,59)	1,06	5,53	3,15	1,61
Q	Jasa Kesehatan dan Kegiatan Sosial/ <i>Human Health and Social Work Activities</i>	1,05	2,81	1,11	1,51	1,85
R,S,T,U	Jasa Lainnya/ <i>Other Services Activities</i>	3,41	2,10	4,68	1,38	1,61
	<b>Produk Domestik Regional Bruto/<i>Gross Regional Domestic Product</i></b>	(0,66)	(4,29)	0,11	14,80	6,47

Catatan/Notes : r) Angka Revisi/ *Revision Figures*

\*) Angka Sementara / *Preliminary Figures*

\*\*) Angka Sangat Sementara / *Very Preliminary Figures*

Sumber/Source : BPS, berbagai sensus, survei dan sumber lain/*BPS-Statistics Indonesia, various census, survey, and other sources*

**Tabel**  
**Table** 12.7**Produk Domestik Regional Bruto Atas Dasar Harga Berlaku Menurut Jenis Pengeluaran (milliar rupiah), 2018–2022**  
**Gross Regional Domestic Product at Current Market Prices by Type of Expenditure (billion rupiahs), 2018–2022**

<b>Jenis Pengeluaran</b> <b>Type of Expenditure</b>	<b>2018</b>	<b>2019</b>	<b>2020<sup>f</sup></b>	<b>2021*</b>	<b>2022**</b>
(1)	(2)	(3)	(4)	(5)	(6)
Pengeluaran Konsumsi Rumah Tangga <i>Household Consumption Expenditure</i>	7 058,83	7 778,17	7 730,74	7 923,29	8 519,14
Pengeluaran Konsumsi LNPR <i>NPISH Consumption Expenditure</i>	75,32	84,16	85,33	87,36	91,47
Pengeluaran Konsumsi Pemerintah <i>Government Consumption Expenditure</i>	844,97	911,88	908,16	928,67	955,33
Pembentukan Modal Tetap Bruto <i>Gross Fixed Capital Formation</i>	2 913,15	3 138,05	2 856,35	2 954,83	3 244,12
Perubahan Inventori <i>Changes in Inventories</i>	96,49	127,60	7,46	72,75	43,67
Net Ekspor Barang dan Jasa <i>Net Exports of Goods and Services</i>	2 828,55	2 117,34	1 826,94	3 464,68	3 905,95
<b>Produk Domestik Regional Bruto/Gross Regional Domestic Product</b>	<b>13 817,30</b>	<b>14 157,21</b>	<b>13 414,98</b>	<b>15 431,57</b>	<b>16 759,68</b>

Catatan/Notes : <sup>f</sup>) Angka Revisi/ Revision Figures

\*) Angka Sementara / Preliminary Figures

\*\*) Angka Sangat Sementara / Very Preliminary Figures

Sumber/Source : BPS, berbagai sensus, survei dan sumber lain/BPS-Statistics Indonesia, various census, survey, and other sources

**Tabel**  
**Table** 12.8**Produk Domestik Regional Bruto Atas Dasar Harga  
Konstan 2010 Menurut Jenis Pengeluaran (milliar rupiah),  
2018–2022**  
**Gross Regional Domestic Product at 2010 Constant Market  
Prices by Type of Expenditure (billion rupiahs), 2018–2022**

<b>Jenis Pengeluaran</b> <i>Type of Expenditure</i>	<b>2018</b>	<b>2019</b>	<b>2020<sup>r</sup></b>	<b>2021*</b>	<b>2022**</b>
(1)	(2)	(3)	(4)	(5)	(6)
Pengeluaran Konsumsi Rumah Tangga <i>Household Consumption Expenditure</i>	4 226,75	4 437,63	4 410,23	4 516,39	4 700,42
Pengeluaran Konsumsi LNPRT <i>NPISH Consumption Expenditure</i>	49,25	54,04	54,12	54,36	56,12
Pengeluaran Konsumsi Pemerintah <i>Government Consumption Expenditure</i>	530,49	548,39	531,37	543,18	556,85
Pembentukan Modal Tetap Bruto <i>Gross Fixed Capital Formation</i>	1 617,66	1 698,53	1 561,44	1 590,86	1 686,55
Perubahan Inventori <i>Changes in Inventories</i>	63,15	87,37	6,78	62,99	20,46
Net Ekspor Barang dan Jasa <i>Net Exports of Goods and Services</i>	3 689,90	4 069,26	3 748,26	3 565,21	3 520,02
<b>Produk Domestik Regional Bruto/Gross Regional Domestic Product</b>	<b>10 177,20</b>	<b>10 895,22</b>	<b>10 312,21</b>	<b>10 333,00</b>	<b>10 540,42</b>

Catatan/Notes : r) Angka Revisi/ Revision Figures

\*) Angka Sementara / Preliminary Figures

\*\*) Angka Sangat Sementara / Very Preliminary Figures

Sumber/Source : BPS, berbagai sensus, survei dan sumber lain/BPS-Statistics Indonesia, various census, survey, and other sources

**Tabel**  
**Table** 12.9**Distribusi Persentase PDRB Atas Dasar Harga Berlaku Menurut Pengeluaran (persen), 2018–2022**  
**Percentage Distribution of GRDP at Current Market Price by Expenditure (percent), 2018–2022**

<b>Jenis Pengeluaran</b> <b>Type of Expenditure</b>	<b>2018</b>	<b>2019</b>	<b>2020<sup>r</sup></b>	<b>2021*</b>	<b>2022**</b>
(1)	(2)	(3)	(4)	(5)	(6)
Pengeluaran Konsumsi Rumah Tangga <i>Household Consumption Expenditure</i>	51,09	54,94	57,63	51,34	50,83
Pengeluaran Konsumsi LNPR NPISH <i>NPISH Consumption Expenditure</i>	0,55	0,59	0,64	0,57	0,55
Pengeluaran Konsumsi Pemerintah <i>Government Consumption Expenditure</i>	6,12	6,44	6,77	6,02	5,70
Pembentukan Modal Tetap Bruto <i>Gross Fixed Capital Formation</i>	21,08	22,17	21,29	19,15	19,36
Perubahan Inventori <i>Changes in Inventories</i>	0,70	0,90	0,06	0,47	0,26
Net Ekspor Barang dan Jasa <i>Net Exports of Goods and Services</i>	20,47	14,96	13,62	22,45	23,31
<b>Produk Domestik Regional Bruto/Gross Regional Domestic Product</b>	<b>100,00</b>	<b>100,00</b>	<b>100,00</b>	<b>100,00</b>	<b>100,00</b>

Catatan/Notes : r) Angka Revisi/ Revision Figures

\*) Angka Sementara / Preliminary Figures

\*\*) Angka Sangat Sementara / Very Preliminary Figures

Sumber/Source : BPS, berbagai sensus, survei dan sumber lain/BPS-Statistics Indonesia, various census, survey, and other sources

**Tabel**  
**Table** 12.10

**Laju Pertumbuhan PDRB Atas Dasar Harga Konstan 2010 Menurut Pengeluaran (persen) di Kabupaten Bangka Barat, 2018-2022**  
**Growth Rate of GRDP at 2010 Constant Market Prices by Expenditure (percent) in Bangka Barat Regency, 2018–2022**

<b>Jenis Pengeluaran</b> <b>Type of Expenditure</b>	<b>2018</b>	<b>2019</b>	<b>2020<sup>r</sup></b>	<b>2021*</b>	<b>2022**</b>
(1)	(2)	(3)	(4)	(5)	(6)
Pengeluaran Konsumsi Rumah Tangga <i>Household Consumption Expenditure</i>	5,52	4,99	-0,62	2,41	4,07
Pengeluaran Konsumsi LNPR <i>NPISH Consumption Expenditure</i>	5,85	9,73	0,15	0,44	3,24
Pengeluaran Konsumsi Pemerintah <i>Government Consumption Expenditure</i>	0,37	3,37	-3,10	2,22	2,52
Pembentukan Modal Tetap Bruto <i>Gross Fixed Capital Formation</i>	5,64	5,00	-8,07	1,88	6,01
Perubahan Inventori <i>Changes in Inventories</i>	-	-	-	-	-
Net Ekspor Barang dan Jasa <i>Net Exports of Goods and Services</i>	-	-	-	-	-
<b>Produk Domestik Regional Bruto/Gross Regional Domestic Product</b>	<b>5,20</b>	<b>7,06</b>	<b>-5,35</b>	<b>0,20</b>	<b>2,01</b>

Catatan/Notes : r) Angka Revisi/ *Revision Figures*

\*) Angka Sementara / *Preliminary Figures*

\*\*) Angka Sangat Sementara / *Very Preliminary Figures*

Sumber/Source : BPS, berbagai sensus, survei dan sumber lain/BPS-Statistics Indonesia, various census, survey, and other sources

**Tabel**  
**Table** 12.11**Laju Implisit PDRB Menurut Lapangan Usaha (2010 = 100)  
di Kabupaten Bangka Barat, 2018–2022**  
**Implicit Rate of GRDP by Industry (2010 = 100) in  
Bangka Barat Regency, 2018–2022**

<b>Jenis Pengeluaran</b> <b>Type of Expenditure</b>	<b>2018</b>	<b>2019</b>	<b>2020<sup>r</sup></b>	<b>2021*</b>	<b>2022**</b>
(1)	(2)	(3)	(4)	(5)	(6)
Pengeluaran Konsumsi Rumah Tangga <i>Household Consumption Expenditure</i>	3,53	4,95	0,01	0,08	3,31
Pengeluaran Konsumsi LNPRT <i>NPISH Consumption Expenditure</i>	1,30	1,84	1,24	1,92	1,42
Pengeluaran Konsumsi Pemerintah <i>Government Consumption Expenditure</i>	3,32	4,4	2,78	0,04	0,35
Pembentukan Modal Tetap Bruto <i>Gross Fixed Capital Formation</i>	3,55	2,59	-0,99	1,53	3,56
Perubahan Inventori <i>Changes in Inventories</i>	-8,78	-4,42	-24,65	4,95	84,79
Net Ekspor Barang dan Jasa <i>Net Exports of Goods and Services</i>	-13,87	-32,12	-6,33	99,38	14,18
<b>Produk Domestik Regional Bruto/Gross Regional Domestic Product</b>	<b>-0,61</b>	<b>-4,29</b>	<b>0,11</b>	<b>14,8</b>	<b>6,47</b>

Catatan/Notes : r) Angka Revisi / *Revision Figures*\*) Angka Sementara / *Preliminary Figures*\*\*) Angka Sangat Sementara / *Very Preliminary Figures*

Sumber/Source : BPS, berbagai sensus, survei dan sumber lain/BPS-Statistics Indonesia, various census, survey, and other sources

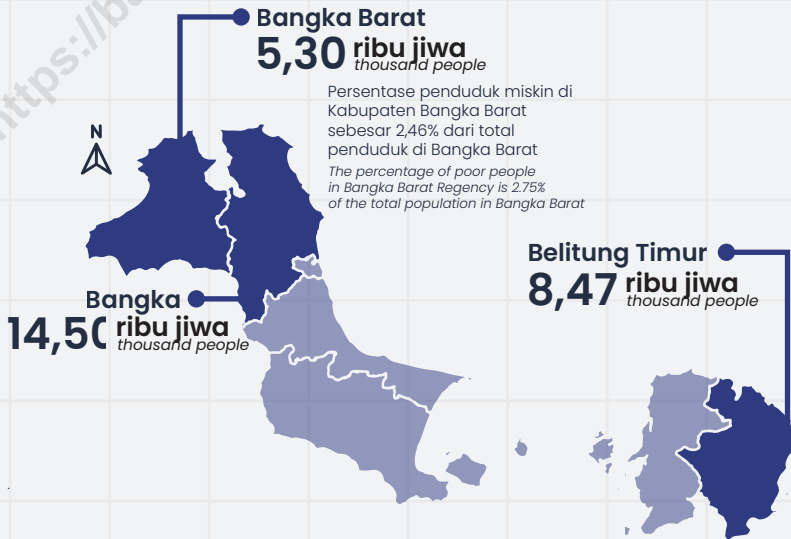
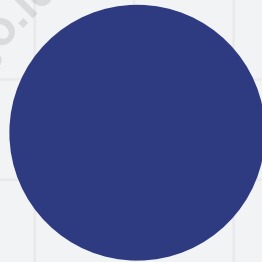
## Jumlah Penduduk Miskin Menurut Kabupaten/Kota di Bangka Belitung, 2021

Poor Population By Regency/Municipality in Bangka Belitung, 2021

per  
**September**  
September

**66,78**

ribu jiwa  
thousand people







**PENJELASAN TEKNIS**

1. Indeks Pembangunan Manusia (IPM) menjelaskan bagaimana penduduk dapat mengakses hasil pembangunan dalam memperoleh pendapatan, kesehatan, pendidikan dan sebagainya. IPM diperkenalkan oleh UNDP pada tahun 1990 dan dipublikasikan secara berkala dalam laporan tahunan Human Development Report (HDR). IPM dibentuk oleh 3 (tiga) dimensi dasar: Umur panjang dan hidup sehat; pengetahuan; dan standar hidup layak.

**TECHNICAL NOTES**

1. *The Human Development Index (HDI) explains how people can access development results in obtaining income, health, education and so forth. HDI was introduced by United Nations Development Programme (UNDP) in 1990 and published periodically in the annual report of the Human Development Report. HDI was formed by three basic dimensions: a long and healthy life; knowledge; and a decent standard of living.*

<https://bangkabaratkab.bps.go.id>

**ULASAN**

**DESCRIPTION**

Jumlah penduduk setiap kabupaten di Provinsi Kepulauan Bangka Belitung mengalami peningkatan setiap tahunnya. Kabupaten yang memiliki jumlah penduduk terbesar pada tahun 2022 adalah Kabupaten Bangka dengan jumlah penduduk 329,91 ribu jiwa. Sedangkan kabupaten yang memiliki jumlah penduduk terendah adalah Kabupaten Belitung Timur yaitu 128,56 ribu jiwa.

*Generally, all regency in Kepulauan Bangka Belitung Province has increased population in every year. Bangka Regency has the biggest population in 2022(329.91 thousand people). Whereas, the smallest population was in Belitung Timur Regency (128.56 thousand people)*

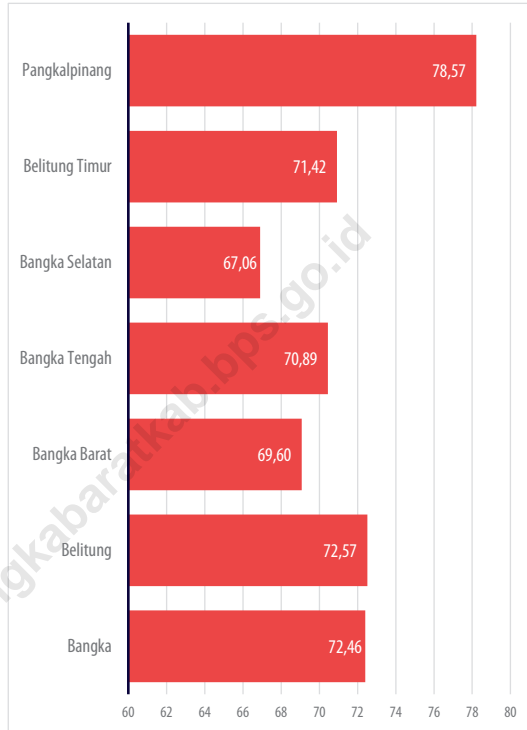
Jika dilihat dari sisi tenaga kerja, Tingkat Partisipasi Angkatan Kerja (TPAK) tertinggi pada tahun 2022 terdapat di Belitung Timur, yaitu 69,23 persen, sedangkan TPAK terendah terdapat pada Bangka yaitu 62,68 persen. Pada tahun 2022, Tingkat Pengangguran Terbuka (TPT) tertinggi di Pangkalpinang, yaitu sebesar 6,81 persen sedangkan TPT terendah di Belitung sebesar 3,51 persen.

*In a while the labor force in Bangka Belitung Province, the highest employment rate in 2022 was in Belitung Timur by 69,23 percent, whereas Bangka placed the lowest rate at 62,68 percent. In 2022, the highest Open Unemployment Rate was in Pangkalpinang by 6.81 percent, whereas the lowest rate in Belitung at 3.51 percent.*

Jika melihat capaian Indeks Pembangunan Manusia (IPM) pada tahun 2022, kabupaten yang memiliki IPM tertinggi adalah Kota Pangkalpinang yaitu 78,57. Sedangkan, IPM terendah pada 2022 terdapat di Kabupaten Bangka Selatan, yaitu sebesar 67,06

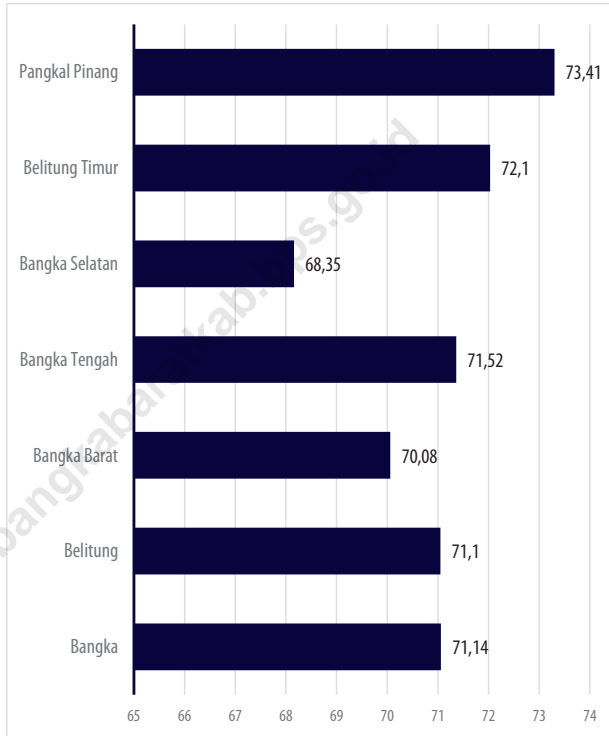
*For Human Development Index (HDI) achievement, in 2022 the highest index was placed by Pangkalpinang at 78.57 percent. Whereas the lowest HDI was placed by Bangka Selatan at 67.06 percent.*

**Gambar 13.1** Perbandingan IPM Menurut Kabupaten/Kota, 2022  
**Figures** Comparisons of HDI by Regency/Municipality, 2022



Sumber/Source : Badan Pusat Statistik Provinsi Kepulauan Bangka Belitung/ BPS-Statistics of Bangka Belitung Province

**Gambar** 13.2 **Perbandingan Angka Harapan Hidup Menurut Kabupaten/Kota, 2022**  
**Figures** *Comparisons of Life Expectancy by Regency/Municipality, 2022*



Sumber/Source : Badan Pusat Statistik Provinsi Kepulauan Bangka Belitung/ BPS-Statistics of Bangka Belitung Province

**Tabel**  
**Table** 13.1**Jumlah Penduduk Menurut Kabupaten/Kota di Provinsi Kepulauan Bangka Belitung (ribu), 2018–2022**  
**Population by Regency/Municipality in Kepulauan Bangka Belitung Province (thousand), 2018–2022**

Kabupaten/Kota Regency/Municipality	2018	2019	2020	2021	2022
(1)	(2)	(3)	(4)	(5)	(6)
Bangka	330 793	337 337	326 265	329 911	334 344
Belitung	186 155	189 824	182 079	184 004	186 331
Bangka Barat	209 011	213 163	204 612	206 786	209 413
Bangka Tengah	192 429	196 196	198 946	201 861	205 510
Bangka Selatan	205 901	209 973	198 189	200 051	202 263
Belitung Timur	127 064	129 572	127 018	128.564	130 463
Pangkalpinang	208 520	212 727	218 569	221.988	226 297
<b>Jumlah/Total</b>	<b>1 459 873</b>	<b>1 488 792</b>	<b>1 455 678</b>	<b>1 473 165</b>	<b>1 494 621</b>

Sumber/Source: Badan Pusat Statistik Provinsi Kepulauan Bangka Belitung, Proyeksi Penduduk Interim 2020–2023 (Pertengahan tahun/Juni)/ BPS-Statistics of Bangka Belitung Province

**Tabel** 13.2  
**Table**

**Jumlah Penduduk Miskin Menurut Kabupaten/Kota di Provinsi Kepulauan Bangka Belitung (ribu), 2018–2022**  
**Number of Poor Population by Regency/Municipality in Kepulauan Bangka Belitung Province (thousand), 2018–2022**

Kabupaten/Kota Regency/Municipality	2018	2019	2020	2021	2022
(1)	(2)	(3)	(4)	(5)	(6)
Bangka	18,02	16,52	15,41	16,19	14,50
Belitung	14,00	11,88	12,07	13,53	12,34
Bangka Barat	6,35	5,65	5,83	5,85	5,30
Bangka Tengah	11,12	9,80	9,64	10,03	9,61
Bangka Selatan	7,58	7,02	7,49	7,72	6,81
Belitung Timur	8,93	8,51	8,56	9,29	8,47
Pangkalpinang	10,27	9,00	9,40	10,1	9,76
<b>Jumlah/Total</b>	<b>76,26</b>	<b>68,38</b>	<b>68,40</b>	<b>72,71</b>	<b>66,78</b>

Sumber/Source: Badan Pusat Statistik Provinsi Kepulauan Bangka Belitung/ BPS-Statistics of Bangka Belitung Province

**Tabel**  
**Table** 13.3**Indeks Pembangunan Manusia Menurut Kabupaten/Kota  
di Provinsi Kepulauan Bangka Belitung, 2018–2022**  
*Human Development Index by Regency/Municipality in  
Kepulauan Bangka Belitung Province , 2018–2022*

<b>Kabupaten/Kota Regency/Municipality</b>	<b>2018</b>	<b>2019</b>	<b>2020</b>	<b>2021</b>	<b>2022*</b>
(1)	(2)	(3)	(4)	(5)	(6)
Bangka	71,8	72,39	72,40	72,46	72,95
Belitung	71,7	72,46	72,51	72,57	73,38
Bangka Barat	68,68	69,05	69,08	69,60	70,12
Bangka Tengah	69,52	70,33	70,45	70,89	71,40
Bangka Selatan	65,98	66,54	66,90	67,06	67,95
Belitung Timur	70,22	70,84	70,92	71,42	72,29
Pangkalpinang	77,43	77,97	78,22	78,57	79,24
<b>Jumlah/Total</b>	<b>70,67</b>	<b>71,30</b>	<b>71,47</b>	<b>71,69</b>	<b>72,24</b>

Sumber/Source: Badan Pusat Statistik Provinsi Kepulauan Bangka Belitung/ BPS-Statistics of Bangka Belitung Province

\*IPM Tahun 2022 dihitung dengan menggunakan Metode Baru, sehingga tidak dapat dibandingkan dengan IPM tahun sebelumnya

**Tabel**  
**Table** 13.4

**Rata-Rata Lama Sekolah (RLS) Menurut Kabupaten/Kota di Provinsi Kepulauan Bangka Belitung (tahun), 2018–2022**  
**Mean Years of Schoolinf (MYS) by Regency/Municipality in Kepulauan Bangka Belitung Province (year), 2018–2022**

Kabupaten/Kota Regency/Municipality	2018	2019	2020	2021	2022
(1)	(2)	(3)	(4)	(5)	(6)
Bangka	8,20	8,23	8,24	8,25	8,27
Belitung	8,15	8,41	8,46	8,47	8,74
Bangka Barat	7,18	7,21	7,22	7,44	7,46
Bangka Tengah	6,80	7,13	7,19	7,2	7,22
Bangka Selatan	6,36	6,42	6,67	6,71	6,89
Belitung Timur	8,14	8,15	8,22	8,47	8,67
Pangkal Pinang	9,78	9,80	9,92	10,13	10,27
<b>Kepulauan Bangka Belitung</b>	<b>7,84</b>	<b>7,98</b>	<b>8,06</b>	<b>8,08</b>	<b>8,11</b>

Sumber/Source: Badan Pusat Statistik Provinsi Kepulauan Bangka Belitung/ BPS-Statistics of Bangka Belitung Province



**Tabel**  
**Table** 13.5

**Angka Harapan Hidup Menurut Kabupaten/Kota di  
Provinsi Kepulauan Bangka Belitung, 2018–2022**  
*Life Expectancy by Regency/Municipality in Kepulauan  
Bangka Belitung Province, 2018–2022*

Kabupaten/Kota Regency/Municipality	2018	2019	2020	2021	2022
(1)	(2)	(3)	(4)	(5)	(6)
Bangka	70,73	70,99	71,06	71,14	71,37
Belitung	70,64	70,94	71,05	71,10	71,31
Bangka Barat	69,73	69,99	70,06	70,08	70,25
Bangka Tengah	70,78	71,16	71,36	71,52	71,82
Bangka Selatan	67,47	67,90	68,16	68,35	68,68
Belitung Timur	71,59	71,90	72,03	72,10	72,33
Pangkal Pinang	72,86	73,17	73,30	73,41	73,68
<b>Kepulauan Bangka Belitung</b>	<b>70,18</b>	<b>70,50</b>	<b>70,64</b>	<b>70,73</b>	<b>70,98</b>

Sumber/Source: Badan Pusat Statistik Provinsi Kepulauan Bangka Belitung/ BPS-Statistics of Bangka Belitung Province

**Tabel**  
**Table** 13.6

**Tingkat Partisipasi Angkatan Kerja (TPAK) Menurut Kabupaten/Kota di Provinsi Kepulauan Bangka Belitung (persen), 2018–2022**  
**Labor Force Participation Rate by Regency/Municipality in Kepulauan Bangka Belitung Province , 2018–2022**

Kabupaten/Kota Regency/Municipality	2018	2019	2020	2021	2022
(1)	(2)	(3)	(4)	(5)	(6)
Bangka	64,10	64,30	63,93	62,68	
Belitung	70,36	68,74	69,32	66,28	
Bangka Barat	70,47	66,99	65,76	65,98	
Bangka Tengah	70,99	69,65	70,85	66,24	
Bangka Selatan	67,40	68,12	68,86	68,96	
Belitung Timur	71,93	71,37	71,33	69,23	
Pangkal Pinang	63,64	68,35	62,37	65,16	
<b>Kepulauan Bangka Belitung</b>	<b>67,79</b>	<b>67,89</b>	<b>66,89</b>	<b>65,88</b>	<b>66,89</b>

Sumber/Source: Badan Pusat Statistik Provinsi Kepulauan Bangka Belitung/ BPS-Statistics of Bangka Belitung Province

**Tabel**  
**Table** 13.7

**Tingkat Pengangguran Terbuka (TPT) Menurut Kabupaten/Kota di Provinsi Kepulauan Bangka Belitung (persen), 2018–2022**  
**Open Unemployment Rate (OURs) by Regency/Municipality in Kepulauan Bangka Belitung Province (percen), 2018–2022**

Kabupaten/Kota Regency/Municipality	2018	2019	2020	2021	2022
(1)	(2)	(3)	(4)	(5)	(6)
Bangka	4,12	3,80	5,42	5,97	5,39
Belitung	2,93	2,90	4,82	3,51	4,30
Bangka Barat	3,11	2,85	4,12	3,83	4,86
Bangka Tengah	3,93	4,39	5,59	4,95	3,99
Bangka Selatan	4,35	3,87	5,42	5,29	5,09
Belitung Timur	1,50	1,71	3,93	3,78	2,50
Pangkal Pinang	4,70	5,01	6,93	6,81	5,90
<b>Kepulauan Bangka Belitung</b>	<b>3,65</b>	<b>3,39</b>	<b>5,25</b>	<b>5,03</b>	<b>4,77</b>

Sumber/Source: Badan Pusat Statistik Provinsi Kepulauan Bangka Belitung/ BPS-Statistics of Bangka Belitung Province

**Tabel** 13.8  
**Table**

**Produk Domestik Regional Bruto per Kapita Atas Dasar Harga Berlaku Menurut Kabupaten/Kota (miliar rupiah), 2018–2022**  
**Per Capita Gross Regional Domestic Product at Current Market Prices by Regency/Municipality (billion rupiahs), 2018–2022**

Kabupaten/Kota Regency/Municipality	2018	2019	2020 <sup>†</sup>	2021 <sup>*</sup>	2022 <sup>**</sup>
(1)	(2)	(3)	(4)	(5)	(6)
Bangka	13 310,6	13 765,4	13 933,6	16 174,2	17 958,78
Belitung	9 314,6	9 856,8	9 826,9	11 004,0	12 322,37
Bangka Barat	13 817,3	14 157,2	13 416,4	15 444,4	16 759,68
Bangka Tengah	8 213,3	8 566,9	8 433,2	9 332,8	10 524,13
Bangka Selatan	8 457,2	8 664,4	8 687,4	9 774,0	10 692,54
Belitung Timur	7 405,9	7 713,8	7 842,6	8 884,2	9 785,77
Pangkalpinang	12 955,3	13 648,9	13 456,0	15 385,6	17 277,54
<b>Kepulauan Bangka Belitung</b>	<b>73 474,2</b>	<b>76 373,4</b>	<b>75 596,1</b>	<b>85 999,2</b>	<b>95 285,43</b>

Catatan/Note:   <sup>†</sup>) Angka diperbaiki / *Revised figures*  
<sup>\*</sup>) Angka sementara / *Preliminary figures*  
<sup>\*\*</sup>) Angka sangat sementara / *Very preliminary figures*

Sumber/Source: Badan Pusat Statistik Provinsi Kepulauan Bangka Belitung / *BPS-Statistics of Kepulauan Bangka Belitung Province*

Tabel  
Table 13.9

**Produk Domestik Regional Bruto per Kapita Atas Dasar Harga Konstan 2010 Menurut Kabupaten/Kota (miliar rupiah), 2018–2022**  
**Per Capita Gross Regional Domestic Product at 2010 Constant Market Prices by Regency/Municipality (billion rupiahs), 2018–2022**

Kabupaten/Kota Regency/Municipality	2018	2019	2020 <sup>1</sup>	2021 <sup>*</sup>	2022 <sup>**</sup>
(1)	(2)	(3)	(4)	(5)	(6)
Bangka	9 778,0	10 058,8	9 987,1	10 733,7	11 256,22
Belitung	6 290,9	6 500,4	6 352,0	6 710,0	7 093,36
Bangka Barat	10 177,2	10 895,2	10 310,6	10 331,8	10 540,42
Bangka Tengah	5 812,7	5 883,1	5 714,9	5 986,9	6 352,64
Bangka Selatan	6 024,2	6 176,8	6 057,0	6 275,6	6 469,33
Belitung Timur	5 326,1	5 500,0	5 464,8	5 713,6	5 931,76
Pangkalpinang	8 782,8	9 069,3	8 796,6	9 611,9	10 208,34
<b>Kepulauan Bangka Belitung</b>	<b>52 191,9</b>	<b>54 083,6</b>	<b>52 683,0</b>	<b>55 363,5</b>	<b>57 803,20</b>

Catatan/Note: <sup>1</sup>) Angka diperbaiki / Revised figures  
<sup>\*</sup>) Angka sementara / Preliminary figures  
<sup>\*\*</sup>) Angka sangat sementara / Very preliminary figures

Sumber/Source: Badan Pusat Statistik Provinsi Kepulauan Bangka Belitung / BPS-Statistics of Kepulauan Bangka Belitung Province

**Tabel  
Table** 13.10

**Laju Pertumbuhan Produk Domestik Regional Bruto Atas Dasar Harga Konstan 2010 Menurut Kabupaten/Kota (persen), 2018–2022**  
**Growth Rate of Gross Regional Domestic Product at 2010 Constant Market Prices by Regency/Municipality (percent), 2018–2022**

Kabupaten/Kota Regency/Municipality	2018	2019	2020 <sup>r</sup>	2021 <sup>*</sup>	2022 <sup>**</sup>
(1)	(2)	(3)	(4)	(5)	(6)
Bangka	4,52	2,87	-0,71	7,48	4,87
Belitung	5,38	3,33	-2,28	5,64	5,71
Bangka Barat	5,20	7,06	-5,37	0,21	2,01
Bangka Tengah	3,42	1,21	-2,86	4,76	6,10
Bangka Selatan	4,52	2,53	-1,94	3,61	3,07
Belitung Timur	4,22	3,26	-0,64	4,55	3,80
Pangkalpinang	5,08	3,26	-3,01	9,27	6,21
<b>Kepulauan Bangka Belitung</b>	<b>4,69</b>	<b>3,62</b>	<b>-2,59</b>	<b>5,09</b>	<b>4,40</b>

Catatan/Note: <sup>r</sup>) Angka diperbaiki / Revised figures  
<sup>\*</sup>) Angka sementara / Preliminary figures  
<sup>\*\*</sup>) Angka sangat sementara / Very preliminary figures

Sumber/Source: Badan Pusat Statistik Provinsi Kepulauan Bangka Belitung / BPS-Statistics of Kepulauan Bangka Belitung Province

Tabel  
Table 13.11

**Produk Domestik Regional Bruto per Kapita Atas Dasar Harga Berlaku Menurut Kabupaten/Kota (miliar rupiah), 2018–2022**  
**Per Capita Gross Regional Domestic Product at Current Market Prices by Regency/Municipality (billion rupiahs), 2018–2022**

Kabupaten/Kota Regency/Municipality	2018 <sup>1</sup>	2019 <sup>1</sup>	2020 <sup>2</sup>	2021 <sup>3</sup>	2022 <sup>3x3</sup>
(1)	(2)	(3)	(4)	(5)	(6)
Bangka	40 238,4	41 857,9	42 812,6	49 026,0	53 713,47
Belitung	50 036,9	53 276,0	54 093,7	59 802,8	66 131,64
Bangka Barat	66 108,0	68 088,4	65 720,9	74 688,0	80 031,70
Bangka Tengah	42 682,3	44 809,9	42 545,5	46 234,0	51 209,81
Bangka Selatan	41 074,3	42 349,8	43 916,3	48 857,8	52 864,51
Belitung Timur	58 284,5	61 122,9	61 918,9	69 103,5	75 007,99
Pangkalpinang	62 129,8	65 833,5	61 811,3	69 308,5	76 348,98
<b>Provinsi Kepulauan Bangka Belitung</b>	<b>50 081,9</b>	<b>52 232,8</b>	<b>52 006,5</b>	<b>58 338,8</b>	<b>63 752,24</b>

Catatan/Note: <sup>1)</sup> Angka sementara / Preliminary figures

<sup>2x)</sup> Angka sangat sementara / Very preliminary figures

<sup>1)</sup> Hasil Proyeksi Penduduk SP 2010/BPS-Statistics Indonesia, 2010 Population Census

<sup>2)</sup> Hasil Proyeksi Penduduk SUPAS 2015/BPS-Statistics Indonesia, 2015 Inter Census Population Survei

<sup>3)</sup> Hasil Proyeksi Penduduk Interim 2021-2023 (Pertengahan tahun/Juni)/The result of Interim Population Projection 2021-2023 (mid year/June)

Sumber/Source: Badan Pusat Statistik Provinsi Kepulauan Bangka Belitung / BPS-Statistics of Kepulauan Bangka Belitung Province

**Tabel 13.12** **Produk Domestik Regional Bruto per Kapita Atas Dasar Harga Konstan 2010 Menurut Kabupaten/Kota (miliar rupiah), 2018–2022**  
**Per Capita Gross Regional Domestic Product at 2010 Constant Market Prices by Regency/Municipality (billion rupiahs), 2018–2022**

Kabupaten/Kota Regency/Municipality	2018	2019	2020	2021 <sup>x</sup>	2022 <sup>xx</sup>
(1)	(2)	(3)	(4)	(5)	(6)
Bangka	29 559,4	30 586,7	30 686,6	32 535,1	33 666,58
Belitung	33 793,7	35 134,7	34 965,8	36 466,6	38 068,57
Bangka Barat	48 692,2	52 400,0	50 507,2	49 963,7	50 333,18
Bangka Tengah	30 207,0	30 772,1	28 831,5	29 658,5	30 911,58
Bangka Selatan	29 257,8	30 191,2	30 619,4	31 369,8	31 984,75
Belitung Timur	41 916,8	43 581,1	43 145,2	44 442,1	45 466,99
Pangkalpinang	42 119,6	43 744,3	40 408,0	43 299,1	45 110,37
<b>Provinsi Kepulauan Bangka Belitung</b>	<b>35 762,0</b>	<b>37 173,1</b>	<b>36 303,0</b>	<b>37 579,5</b>	<b>38 674,15</b>

Catatan/Note: <sup>x</sup>) Angka sementara / Preliminary figures

<sup>xx</sup>) Angka sangat sementara / Very preliminary figures

Sumber/Source: Badan Pusat Statistik Provinsi Kepulauan Bangka Belitung / BPS-Statistics of Kepulauan Bangka Belitung Province



Tabel  
Table 13.13

**Laju Pertumbuhan Produk Domestik Regional Bruto per Kapita Atas Dasar Harga Konstan 2010 Menurut Kabupaten/Kota (persen), 2019–2022**  
***Growth Rate of per Capita Gross Regional Domestic Product at 2010 Constant Market Prices by Regency/Municipality (percent), 2019–2022***

Kabupaten/Kota Regency/Municipality	2019	2020	2021 <sup>x</sup>	2022 <sup>xx</sup>
(1)	(2)	(3)	(4)	(5)
Bangka	3,48	0,33	6,02	3,48
Belitung	3,97	-0,48	4,29	4,39
Bangka Barat	7,61	-3,61	-1,08	0,74
Bangka Tengah	1,87	-6,31	2,87	4,22
Bangka Selatan	3,19	1,42	2,45	1,96
Belitung Timur	3,97	-1,00	3,01	2,31
Pangkalpinang	3,86	-7,63	7,15	4,18
<b>Provinsi Kepulauan Bangka Belitung</b>	<b>3,95</b>	<b>-2,34</b>	<b>3,52</b>	<b>2,91</b>

Catatan/Note: <sup>x)</sup> Angka sementara / Preliminary figures

<sup>xx)</sup> Angka sangat sementara / Very preliminary figures

Sumber/Source: Badan Pusat Statistik Provinsi Kepulauan Bangka Belitung / BPS-Statistics of Kepulauan Bangka Belitung Province



**ST 2023**

**SENSUS PERTANIAN  
CENSUS OF AGRICULTURE**

**BerAKHLAK**

Berorientasi Pelayanan Akuntabel Kompeten  
Harmonis Loyal Adaptif Kolaboratif  
Service Oriented, Accountable, Competent,  
Harmonious, Loyal, Adaptive, Collaborative

**DATA**

**MENCERDASKAN BANGSA**

*Enlighten The Nation*



**BADAN PUSAT STATISTIK  
KABUPATEN BANGKA BARAT  
BPS-STATISTICS OF BANGKA BARAT REGENCY**

Kompleks Pemkab Bangka Barat, Telp.: (0716) 7323068  
Homepage: <http://bangkabaratkab.bps.go.id>  
E-mail: [bps1903@bps.go.id](mailto:bps1903@bps.go.id)

ISSN 2089-8541



9 772089 854102