

Katalog/Catalog: 1102001.1813

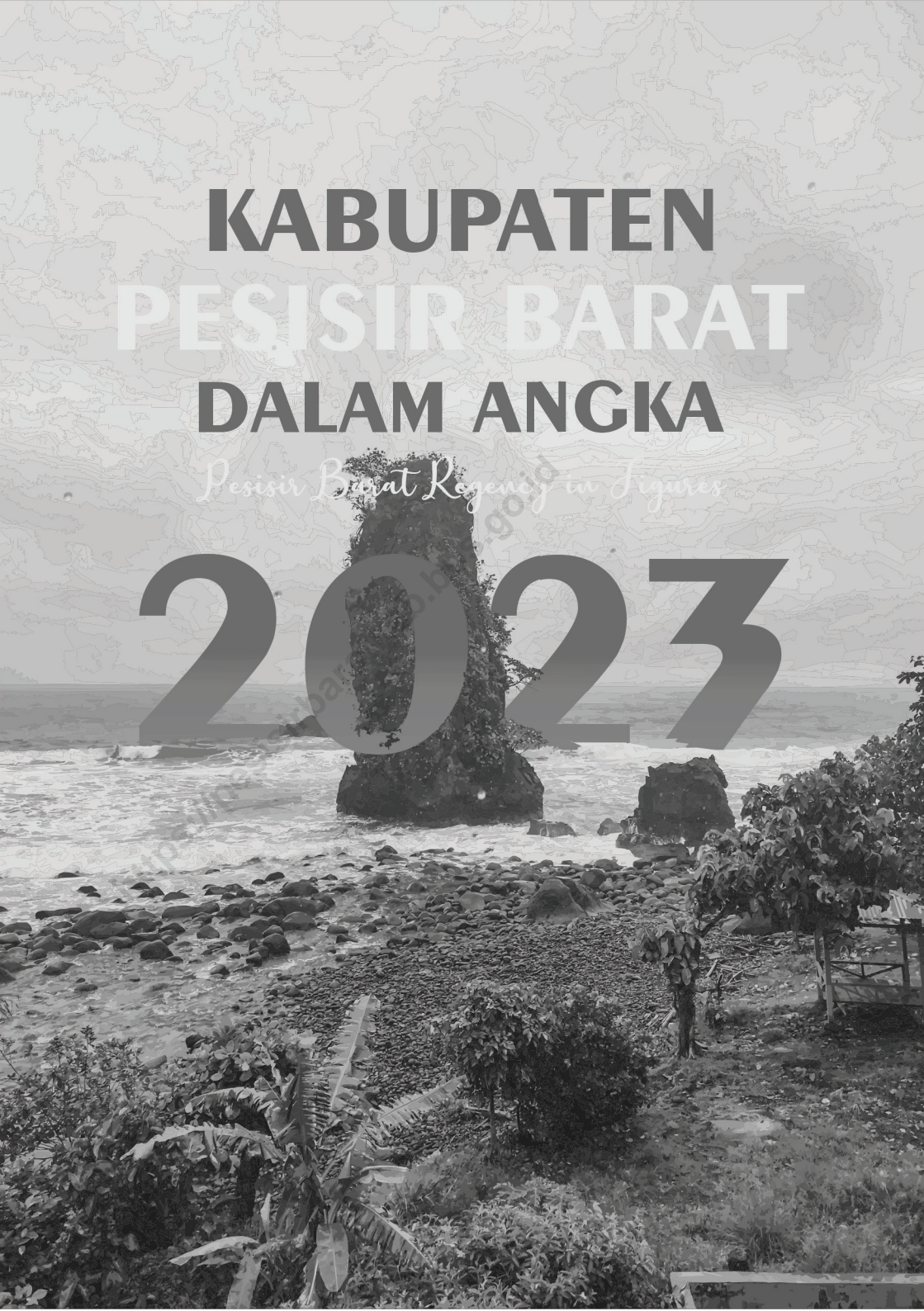
KABUPATEN PESISIR BARAT DALAM ANGKA

Pesisir Barat Regency in Figures

2023



**BADAN PUSAT STATISTIK
KABUPATEN LAMPUNG BARAT**
BPS-Statistics of Lampung Barat Regency



KABUPATEN PESISIR BARAT DALAM ANGKA

Pesisir Barat Regency in Figures

2023

PESISIR BARAT DALAM ANGKA
Pesisir Barat Regency in Figures
2023

ISSN: 2775-4960

No. Publikasi/Publication Number: 18130.2303

Katalog /Catalog: 1102001.1813

Ukuran Buku/Book Size: 14,8 cm x 21 cm
Jumlah Halaman/Number of Pages : xxxvi + 234 hal/pages

Naskah/Manuscript:
BPS Kabupaten Lampung Barat/*BPS-Statistics of Lampung Barat Regency*

Penyunting/Editor:
BPS Kabupaten Lampung Barat/*BPS-Statistics of Lampung Barat Regency*

Desain Kover/Cover Design:
BPS Kabupaten Lampung Barat/*BPS-Statistics of Lampung Barat Regency*

Ilustrasi Kover/Cover Illustration:
Pantai Batu Ketihang/*Ketihang Stone's Beach*
©M. Meiru Panca Rezki, S.Tr.Stat

Diterbitkan oleh/Published by:
©BPS Kabupaten Lampung Barat/*BPS-Statistics of Lampung Barat Regency*

Dicetak oleh/Printed by:
BPS Kabupaten Lampung Barat/*BPS-Statistics of Lampung Barat Regency*

Dilarang mengumumkan, mendistribusikan, mengomunikasikan, dan/atau mengandakan sebagian atau seluruh isi buku ini untuk tujuan komersil tanpa izin tertulis dari Badan Pusat Statistik.

Prohibited to announce, distribute, communicate, and/or copy part or all of this book for commercial purpose without permission from BPS-Statistics Indonesia.

TIM PENYUSUN/TEAM MEMBERS

Pengarah/Director

Ir. Nasrullah Arsyad, MM

Penanggung Jawab/Persons in Charge

Mat Kusairi, SH

Penyunting/Editors

Purwanda, SIP

Pengolah Data dan Penulis Naskah/Data Processing and Authors

M. Meiru Panca Rezki, S.Tr.Stat
Fani Dwi Putra Rahmadhany, S.Tr.Stat

Penata Letak/Layout Designers

M. Meiru Panca Rezki, S.Tr.Stat
Reyhan Gesang Almuazam, S.Tr.Stat
Guruh Dewa Prataba, A.Md.Stat

<https://pesisirbakab.bpt.go.id>

KONTRIBUTOR DATA/DATA CONTRIBUTOR

1. *Badan Pusat Statistik/BPS-Statistics Indonesia*
2. *Kementerian Pendidikan, Kebudayaan, Riset, dan Teknologi/Ministry of Education, Culture, Research, and Technology*
3. *Kementerian Agama/Ministry of Religious Affairs*
4. *Sekretariat DPRD Kabupaten Pesisir Barat/Regional Parliament Secretariat of Pesisir Barat Regency*
5. *Sekretariat Daerah Kabupaten Pesisir Barat/Regional Secretariat of Pesisir Barat Regency*
6. *Badan Perencanaan Pembangunan Daerah Kabupaten Pesisir Barat/Regional Development Planning Agency of Pesisir Barat Regency*
7. *Dinas Komunikasi, Informatika dan Statistik Kabupaten Pesisir Barat/ Department for Communication, Informatics and Statistics of Pesisir Barat Regency*
8. *Dinas Kesehatan Kabupaten Pesisir Barat/Department for Health of Pesisir Barat Regency*
9. *Dinas Koperasi UKM, Perindustrian dan Perdagangan Kabupaten Pesisir Barat/Department for SME Cooperatives, Industry and Trade of Pesisir Barat Regency*
10. *Dinas Pekerjaan Umum dan Penataan Ruang Kabupaten Pesisir Barat/ Department for Public Work and Spatial Planning of Pesisir Barat Regency*
11. *Dinas Ketahanan Pangan dan Pertanian Kabupaten Pesisir Barat/Department for Food Security and Agriculture of Pesisir Barat Regency*
12. *Dinas Perkebunan dan Peternakan Kabupaten Pesisir Barat/Department for Estate and Livestock of Pesisir Barat Regency*
13. *Badan Pengelola Keuangan Daerah Kabupaten Pesisir Barat/Agency for Regional Financial Management of Pesisir Barat Regency*
14. *Badan Kepegawaian dan Pengembangan Sumber Daya Manusia Kabupaten Pesisir Barat/Agency for Personnel and Human Resources Development of Pesisir Barat Regency*
15. *Perusahaan Daerah Air Minum (PDAM) Kabupaten Pesisir Barat/Region Water Supply Company of Pesisir Barat Regency*
16. *Perusahaan Listrik Negara Kabupaten Pesisir Barat/State Electricity Company of Pesisir Barat Regency*

PETA WILAYAH PESISIR BARAT
MAP OF PESISIR BARAT REGENCY



KEPALA BPS LAMPUNG BARAT
CHIEF STATISTICIAN OF LAMPUNG BARAT REGENCY



Ir. Nasrullah Arsyad, M.M



KATA PENGANTAR

Kabupaten Pesisir Barat Dalam Angka 2023 merupakan publikasi tahunan yang diterbitkan oleh BPS Kabupaten Lampung Barat. Publikasi ini menyajikan beragam jenis data yang bersumber dari BPS dan institusi lain. Publikasi ini memuat gambaran umum tentang keadaan geografi dan iklim, pemerintahan, serta perkembangan sosial-demografi dan perekonomian di Kabupaten Pesisir Barat.

Publikasi ini dapat terwujud berkat kerja sama dan bantuan dari berbagai pihak baik instansi pemerintah maupun swasta. Kepada semua pihak yang telah memberikan bantuan disampaikan penghargaan dan terima kasih.

Semoga publikasi ini bermanfaat untuk berbagai pihak pemakai data khususnya para perencana dalam membantu melengkapi penyusunan rencana pembangunan. Untuk perbaikan publikasi ini, tanggapan dan saran yang bersifat konstruktif dari para pemakai sangat diharapkan.

Liwa, Februari 2023
Kepala BPS
Kabupaten Lampung Barat

Ir. Nasrullah Arsyad, M.M



PREFACE

Pesisir Barat Regency in Figures 2023 is an annual publication written by BPS-Statistics of Lampung Barat Regency. This publication presents various types of data sourced from BPS and other institutions. The publication provides general pictures of geographic and climate conditions, government, and key socio-demographic and economic characteristics of Pesisir Barat Regency.

This comprehensive publication has been made possible with the assistance and contribution from several governmental institutions and private organizations. To all parties who have been involved in the preparation of this publication, I would like to express my sincerest appreciation and gratitude.

Hopefully this publication will be a useful resource for any purposes, especially planners in helping to equip compilation of development planning. Comments and constructive suggestions for the improvement of this publication are always welcome.

*Liwa, February 2023
Chief Statistician of
Lampung Barat Regency*

Ir. Nasrullah Arsyad, M.M

DAFTAR ISI / CONTENTS

	Halaman Page
Kata Pengantar/ <i>Preface</i>	xi
Daftar Isi/ <i>Contents</i>	xiii
Daftar Tabel/ <i>List of Tables</i>	xv
Daftar Gambar/ <i>List of Figures</i>	xxix
Daftar Singkatan/ <i>List of Abbreviations</i>	xxxiii
Statistik Kunci/ <i>Key Statistics</i>	xxxv
1. Geografi dan Iklim/ <i>Geography and Climate</i>	1
2. Pemerintahan/ <i>Government</i>	11
3. Penduduk dan Ketenagakerjaan/ <i>Population and Employment</i>	29
4. Sosial dan Kesejahteraan Rakyat/ <i>Social and Welfare</i>	47
5. Pertanian, Kehutanan, Peternakan, dan Perikanan/ <i>Agriculture, Forestry, Livestock, and Fishery</i>	107
6. Industri, Pertambangan, dan Energi/ <i>Industry, Mining, and Energy</i>	155
7. Pariwisata/ <i>Tourism</i>	163
8. Transportasi dan Komunikasi/ <i>Transportation and Communication</i>	169
9. Perbankan, Koperasi, dan Harga-harga/ <i>Banking, Cooperative, dan Prices</i>	179
10. Pengeluaran Penduduk/ <i>Population Expenditure</i>	195
11. Perdagangan/ <i>Trade</i>	203
12. Sistem Neraca Regional/ <i>System of Regional Accounts</i>	209
13. Perbandingan Antar Kabupaten/Kota/ <i>Regency/Municipal Comparison</i>	225

DAFTAR TABEL/LIST OF TABLES

Halaman
Page

DAFTAR TABEL/LIST OF TABLES

1. GEOGRAFI DAN IKLIM/GEOGRAPHY AND CLIMATE

1.1 KEADAAN GEOGRAFI

GEOGRAPHY CONDITION

- 1.1.1 Luas Daerah dan Jumlah Pulau Menurut Kecamatan di Kabupaten Pesisir Barat, 2022
Total Area and Number of Islands by Subdistrict in Pesisir Barat Regency, 2022 8
- 1.1.2 Tinggi Wilayah dan Jarak ke Ibukota Kabupaten/Kota Menurut Kecamatan di Kabupaten Pesisir Barat, 2022
Altitude and Distance to the Capital of Regency/Municipality by Subdistrict in Pesisir Barat Regency, 2022 10

2. PEMERINTAHAN/GOVERNMENT

2.1 WILAYAH ADMINISTRATIF

ADMINISTRATIVE AREA

- 2.1.1 Jumlah Desa¹/Kelurahan Menurut Kecamatan di Kabupaten Pesisir Barat, 2018–2022
Number of Villages¹/Kelurahan by Subdistrict in Pesisir Barat Regency, 2018–2022..... 16

2.2 DEWAN PERWAKILAN RAKYAT DAERAH

REGIONAL HOUSE OF REPRESENTATIVE

- 2.2.1 Jumlah Anggota Dewan Perwakilan Rakyat Daerah Menurut Partai Politik dan Jenis Kelamin di Kabupaten Pesisir Barat, 2022
Number of Regional House of Representatives's Members by Political Parties and Sex in Pesisir Barat Regency 2022..... 17

2.3 SUMBER DAYA MANUSIA

HUMAN RESOURCES

- 2.3.1 Jumlah Pegawai Negeri Sipil Menurut Jabatan dan Jenis Kelamin di Kabupaten Pesisir Barat, Desember 2021 dan Desember 2022

	<i>Number of Civil Servants by Occupation and Sex in Pesisir Barat Regency, December 2021 and December 2022</i>	18
2.3.2	Jumlah Pegawai Negeri Sipil Menurut Tingkat Pendidikan dan Jenis Kelamin di Kabupaten Pesisir Barat, Desember 2021 dan Desember 2022 <i>Number of Civil Servants by Educational Level and Sex in Pesisir Barat Regency, Desember 2021 and Desember 2022</i>	20
2.3.3	Jumlah Pegawai Negeri Sipil Menurut Tingkat Kepegangkatan dan Jenis Kelamin di Kabupaten Pesisir Barat, Desember 2021 dan Desember 2022 <i>Number of Civil Servants by Hierarchy and Sex in Pesisir Barat Regency, Desember 2021 and Desember 2022</i>	22
2.4	KEUANGAN PEMERINTAH GOVERNMENT FINANCE	
2.4.1	Realisasi Pendapatan Pemerintah Kabupaten Pesisir Barat Menurut Jenis Pendapatan (ribu rupiah), 2018–2021 <i>Actual Pesisir Barat Regency Government Revenues by Kind of Revenues (thousand rupiahs), 2018–2021</i>	24
2.4.2	Realisasi Belanja Pemerintah Kabupaten Pesisir Barat Menurut Jenis Belanja (ribu rupiah), 2018–2021 <i>Actual Pesisir Barat Regency Government Expenditures by Kind of Expenditures (thousand rupiahs), 2018–2021</i>	26
3.	PENDUDUK DAN KETENAGAKERJAAN/ POPULATION AND EMPLOYMENT	
3.1	PENDUDUK POPULATION	
3.1.1	Penduduk, Laju Pertumbuhan Penduduk, Distribusi Persentase Penduduk, Kepadatan Penduduk, Rasio Jenis Kelamin Penduduk Menurut Kecamatan di Kabupaten Pesisir Barat, 2022 <i>Population, Population Growth Rate, Percentage Distribution of Population, Population Density, and Population Sex Ratio by Subdistrict in Pesisir Barat Regency, 2022</i>	38
3.1.2	Jumlah Penduduk Menurut Kelompok Umur dan Jenis Kelamin di Kabupaten Pesisir Barat, 2022	

	<i>Population by Age Groups and Sex in Pesisir Barat Regency, 2022.....</i>	41
3.2	KETENAGAKERJAAN	
	EMPLOYMENT	
3.2.1	Jumlah Penduduk Berumur 15 Tahun Keatas Menurut Jenis Kegiatan Selama Seminggu yang Lalu dan Jenis Kelamin di Kabupaten Pesisir Barat, 2022 <i>Population Aged 15 Years and Over by Type of Activity During The Previous Week and Sex in Pesisir Barat Regency, 2022.....</i>	42
3.2.2	Penduduk Berumur 15 Tahun ke Atas Menurut Pendidikan Tertinggi yang Ditamatkan dan Jenis Kegiatan Selama Seminggu yang Lalu di Kabupaten Pesisir Barat, 2022 <i>Population 15 Years of Age and Over by Educational Attainment and Type of Activity During the Previous Week in Pesisir Barat Regency, 2022</i>	43
3.2.3	Penduduk Berumur 15 Tahun Ke Atas yang Bekerja Selama Seminggu yang Lalu Menurut Status Pekerjaan Utama dan Jenis Kelamin di Kabupaten Pesisir Barat, 2022 <i>Population 15 Years of Age and Over who Worked During The Previous Week by Main Employment Status and Sex in Pesisir Barat Regency, 2022</i>	45
4.	SOSIAL DAN KESEJAHTERAAN RAKYAT/SOCIAL AND WELFARE	
4.1	PENDIDIKAN	
	EDUCATION	
4.1.1	Jumlah Sekolah, Guru, dan Murid Taman Kanak-Kanak (TK) di Bawah Kementerian Pendidikan, Kebudayaan, Riset dan Teknologi Menurut Kecamatan di Kabupaten Pesisir Barat, 2021/2022 dan 2022/2023 <i>Number of Schools, Teachers, and Pupils in Kindergarten Under The Ministry of Education, Culture, Research, and Technology by Subdistrict in Pesisir Barat Regency, 2021/2022 and 2022/2023.....</i>	56
4.1.2	Jumlah Sekolah, Guru, dan Murid Raudatul Athfal (RA) di Bawah Kementerian Agama Menurut Kecamatan di Kabupaten Pesisir Barat, 2021/2022 dan 2022/2023	

	<i>Number of Schools, Teachers, and Pupils in Raudatul Athfal (RA) Under The Ministry of Religious Affairs by Subdistrict in Pesisir Barat Regency, 2021/2022 and 2022/2023</i>	59
4.1.3	Jumlah Sekolah, Guru, dan Murid Sekolah Dasar (SD) di Bawah Kementerian Pendidikan, Kebudayaan, Riset dan Teknologi Menurut Kecamatan di Kabupaten Pesisir Barat, 2021/2022 dan 2022/2023 <i>Number of Schools, Teachers, and Pupils in Primary Schools Under The Ministry of Education, Culture, Research, and Technology by Subdistrict in Pesisir Barat Regency, 2021/2022 and 2022/2023</i>	60
4.1.4	Jumlah Sekolah, Guru, dan Murid Madrasah Ibtidaiyah (MI) di Bawah Kementerian Agama Menurut Kecamatan di Kabupaten Pesisir Barat, 2021/2022 dan 2022/2023 <i>Number of Schools, Teachers, and Pupils in Madrasah Ibtidaiyah (MI) Under The Ministry of Religious Affairs by Subdistrict in Pesisir Barat Regency, 2021/2022 and 2022/2023</i>	63
4.1.5	Jumlah Sekolah, Guru, dan Murid Sekolah Menengah Pertama (SMP) di Bawah Kementerian Pendidikan, Kebudayaan, Riset dan Teknologi Menurut Kecamatan di Kabupaten Pesisir Barat, 2021/2022 dan 2022/2023 <i>Number of Schools, Teachers, and Pupils in Lower Secondary Schools Under The Ministry of Education, Culture, Research, and Technology by Subdistrict in Pesisir Barat Regency, 2021/2022 and 2022/2023.....</i>	66
4.1.6	Jumlah Sekolah, Guru, dan Murid Madrasah Tsanawiyah (MTs) di Bawah Kementerian Agama Menurut Kecamatan di Kabupaten Pesisir Barat, 2021/2022 dan 2022/2023 <i>Number of Schools, Teachers, and Pupils in Madrasah Tsanawiyah (MTs) Under The Ministry of Religious Affairs by Subdistrict in Pesisir Barat Regency, 2021/2022 and 2022/2023.....</i>	69
4.1.7	Jumlah Sekolah, Guru, dan Murid Sekolah Menengah Atas (SMA) di Bawah Kementerian Pendidikan, Kebudayaan, Riset dan Teknologi Menurut Kecamatan di Kabupaten Pesisir Barat, 2021/2022 dan 2022/2023 <i>Number of Schools, Teachers, and Pupils in Upper Secondary Schools Under The Ministry of Education, Culture, Research, and Technology by Subdistrict in Pesisir Barat Regency, 2021/2022 and 2022/2023.....</i>	72

4.1.8	<p>Jumlah Sekolah, Guru, dan Murid Sekolah Menengah Kejuruan (SMK) di Bawah Kementerian Pendidikan, Kebudayaan, Riset dan Teknologi Menurut Kecamatan di Kabupaten Pesisir Barat, 2021/2022 dan 2022/2023 <i>Number of Schools, Teachers, and Pupils in Vocational High Schools Under The Ministry of Education, Culture, Research, and Technology by Subdistrict in Pesisir Barat Regency, 2021/2022 and 2022/2023.....</i></p>	75
4.1.9	<p>Jumlah Sekolah, Guru, dan Murid Madrasah Aliyah (MA) di Bawah Kementerian Agama Menurut Kecamatan di Kabupaten Pesisir Barat, 2021/2022 dan 2022/2023 <i>Number of Schools, Teachers, and Pupils in Madrasah Aliyah (MA) Under the Ministry of Religious Affairs by Subdistrict in Pesisir Barat Regency, 2021/2022 and 2022/2023</i></p>	78
4.1.10	<p>Jumlah Desa¹/Kelurahan yang Memiliki Fasilitas Sekolah Menurut Kecamatan dan Tingkat Pendidikan di Kabupaten Pesisir Barat, 2020–2022 <i>Number of Villages¹/Kelurahan Having Educational Facilities by Subdistrict and Educational Level in Pesisir Barat Regency, 2020–2022</i></p>	81
4.1.11	<p>Angka Partisipasi Murni (APM) dan Angka Partisipasi Kasar (APK) Menurut Jenjang Pendidikan di Kabupaten Pesisir Barat, 2021 dan 2022 <i>Net Enrollment Rate and Gross Enrollment Ratio by Educational Level in Pesisir Barat Regency, 2021 and 2022</i></p>	86
4.1.12	<p>Persentase Penduduk Berumur 15 Tahun ke Atas yang Melek Huruf Menurut Kelompok Umur di Kabupaten Pesisir Barat, 2021 dan 2022 <i>Percentage of Literate People Aged 15 Years and Over by Age Group in Pesisir Barat Regency, 2021 and 2022.....</i></p>	87
4.2	KESEHATAN	
	HEALTH	
4.2.1	<p>Jumlah Desa¹/Kelurahan Yang Memiliki Sarana Kesehatan Menurut Kecamatan di Kabupaten Pesisir Barat, 2020–2022 <i>Number of Villages¹/Kelurahan Having Health Facilities by Subdistrict in Pesisir Barat Regency, 2020–2022</i></p>	88

4.2.2	Jumlah Tenaga Kesehatan Menurut Kecamatan di Kabupaten Pesisir Barat, 2022 <i>Number of Health Human Resources by Subdistrict in Pesisir Barat Regency, 2022</i>	94
4.2.3	Jumlah Rumah Sakit Umum, Rumah Sakit Khusus, Puskesmas, Klinik Pratama, dan Posyandu Menurut Kecamatan di Kabupaten Pesisir Barat, 2021 dan 2022 <i>Number of General Hospital, Specialized Hospital, Public Health Center, Primary Clinic, and Integrated Health Post by Subdistrict in Pesisir Barat Regency, 2021 and 2022</i>	97
4.3	AGAMA DAN SOSIAL LAINNYA RELIGION AND OTHER SOCIAL AFFAIRS	
4.3.1	Jumlah Penduduk Menurut Kecamatan dan Agama yang Dianut di Kabupaten Pesisir Barat, 2022 <i>Population by Subdistrict and Religion in Pesisir Barat Regency, 2022</i>	99
4.3.2	Jumlah Tempat Peribadatan Menurut Kecamatan di Kabupaten Pesisir Barat, 2022 <i>Number of Places of Worship by Subdistrict in Pesisir Barat Regency, 2022</i>	100
4.3.3	Jumlah Desa ¹ /Kelurahan yang Mengalami Bencana Alam ² Menurut Kecamatan di Kabupaten Pesisir Barat, 2020–2022 <i>Number of Villages¹/Kelurahan that Had Natural Disaster² by Subdistrict in Pesisir Barat Regency, 2020–2022</i>	101
4.4	KEMISKINAN POVERTY	
4.4.1	Garis Kemiskinan, Jumlah, dan Persentase Penduduk Miskin di Kabupaten Pesisir Barat, 2015–2022 <i>Poverty Line, Number, and Percentage of Poor People in Pesisir Barat Regency, 2015–2022</i>	104
4.4.2	Indeks Kedalaman Kemiskinan dan Indeks Keparahan Kemiskinan di Kabupaten Pesisir Barat, 2015–2022 <i>Poverty Gap Index and Poverty Severity Index in Pesisir Barat Regency, 2015–2022</i>	105

5.	PERTANIAN, KEHUTANAN, PETERNAKAN, DAN PERIKANAN/ AGRICULTURE, FORESTRY, LIVESTOCK, AND FISHERY	
5.1	HORTIKULTURA	
	HORTICULTURE	
5.1.1	Luas Panen Tanaman Sayuran Menurut Kecamatan dan Jenis Tanaman di Kabupaten Pesisir Barat (ha), 2021 dan 2022 ^x <i>Harvested Area of Vegetables by Subdistrict and Kind of Plant in Pesisir Barat Regency (ha), 2021 and 2022^x</i>	114
5.1.2	Produksi Tanaman Sayuran Menurut Kecamatan dan Jenis Tanaman di Kabupaten Pesisir Barat (kuintal), 2021 dan 2022 ^x <i>Production of Vegetables by Subdistrict and Kind of Plant in Pesisir Barat Regency (quintal), 2021 and 2022^x</i>	118
5.1.3	Luas Panen Tanaman Sayuran dan Buah-buahan Semusim Menurut Jenis Tanaman di Kabupaten Pesisir Barat (ha), 2019–2022 <i>Harvested Area of Seasonal Vegetables and Fruits by Kind of Plant in Pesisir Barat Regency (ha), 2019–2022</i>	122
5.1.4	Produksi Tanaman Sayuran dan Buah-buahan Semusim Menurut Jenis Tanaman di Kabupaten Pesisir Barat (kuintal), 2019–2022 <i>Production of Seasonal Vegetables and Fruits by Kind of Plant in Pesisir Barat Regency (quintal), 2019–2022</i>	124
5.1.5	Luas Panen Tanaman Biofarmaka Menurut Kecamatan dan Jenis Tanaman di Kabupaten Pesisir Barat (m ²), 2021 dan 2022 ^x <i>Harvested Area of Medicinal Plants by Subdistrict and Kind of Plant in Pesisir Barat Regency (m²), 2021 and 2022^x</i>	126
5.1.6	Produksi Tanaman Biofarmaka Menurut Kecamatan dan Jenis Tanaman di Kabupaten Pesisir Barat (kg), 2021 dan 2022 ^x <i>Production of Medicinal Plants by Subdistrict and Kind of Plant in Pesisir Barat Regency (kg), 2021 and 2022^x</i>	128
5.1.7	Luas Panen Tanaman Biofarmaka Menurut Jenis Tanaman di Kabupaten Pesisir Barat (m ²), 2019–2022 <i>Harvested Area of Medicinal Plants by Kind of Plant in Pesisir Barat Regency (m²), 2019–2022</i>	130
5.1.8	Produksi Tanaman Biofarmaka Menurut Jenis Tanaman di Kabupaten Pesisir Barat (kg), 2019–2022	

	Halaman Page
<i>Production of Medicinal Plants by Kind of Plant in Pesisir Barat Regency (kg), 2019–2022</i>	131
5.1.9 Luas Panen Tanaman Hias Menurut Kecamatan dan Jenis Tanaman di Kabupaten Pesisir Barat (m ²), 2021 dan 2022* <i>Harvested Area of Ornamental Plants by Subdistrict and Kind of Plant in Pesisir Barat Regency (m²), 2021 and 2022*</i>	132
5.1.10 Produksi Tanaman Hias Menurut Kecamatan dan Jenis Tanaman di Kabupaten Pesisir Barat (tangkai), 2021 dan 2022* <i>Production of Ornamental Plants by Subdistrict and Kind of Plant in Pesisir Barat Regency (stalks), 2021 and 2022*</i>	135
5.1.11 Luas Panen Tanaman Hias Menurut Jenis Tanaman di Kabupaten Pesisir Barat (m ²), 2019–2022 <i>Harvested Area of Ornamental Plants by Kind of Plant in Pesisir Barat Regency (m²), 2019–2022</i>	138
5.1.12 Produksi Tanaman Hias Menurut Jenis Tanaman di Kabupaten Pesisir Barat (tangkai), 2019–2022 <i>Production of Ornamental Plants by Kind of Plant n Pesisir BaratF Regency/Municipality (stalks), 2019–2022</i>	139
5.1.13 Produksi Buah-buahan Menurut Kecamatan dan Jenis Tanaman di Kabupaten Pesisir Barat (kuintal), 2021 dan 2022* <i>Production of Fruits by Subdistrict and Kind of Plant in Pesisir Barat Regency (kuintal), 2021 and 2022*</i>	140
5.1.14 Produksi Buah-Buahan dan Sayuran Tahunan Menurut Jenis Tanaman di Kabupaten Pesisir Barat (kuintal), 2019–2022 <i>Production of Annual Fruits and Vegetables by Kind of Plant in Pesisir Barat Regency (quintal), 2019–2022</i>	143
5.2 PERKEBUNAN	
ESTATE CROPS	
5.2.1 Luas Areal Tanaman Perkebunan Menurut Kecamatan dan Jenis Tanaman di Kabupaten Pesisir Barat (ha), 2021 dan 2022* <i>Planted Area of Estate Crops by Subdistrict and Kind of Plant in Pesisir Barat Regency (ha), 2021 and 2022*</i>	145
5.2.2 Produksi Perkebunan Menurut Kecamatan dan Jenis Tanaman di Kabupaten Pesisir Barat (ton), 2021 dan 2022*	

	Halaman Page
	<i>Production of Estate by Subdistrict and Kind of Plant in Pesisir Barat Regency (ton), 2021 and 2022*</i>
	149
5.2.3	Luas Areal Tanaman Perkebunan Menurut Jenis Tanaman di Kabupaten Pesisir Barat (ha), 2018-2022 <i>Planted Area of Estate Crops by Kind of Plant in Pesisir Barat Regency (ha), 2018-2022</i>
	153
5.2.4	Produksi Perkebunan Menurut Jenis Tanaman di Kabupaten Pesisir Barat (ton), 2018-2022 <i>Production of Estate by Kind of Plant in Pesisir Barat Regency (ton), 2018-2022</i>
	154
6.	INDUSTRI, PERTAMBANGAN, DAN ENERGI/ INDUSTRY, MINING, AND ENERGY
6.1	Daya Terpasang, Produksi, dan Distribusi Listrik PT. PLN (Persero) pada Cabang/Ranting PLN Menurut Kecamatan di Kabupaten Pesisir Barat, 2022 <i>Installed Electricity Power, Production, and Distribution of PT. PLN (Persero) at PLN Branch by Subdistrict in Pesisir Barat Regency, 2022..</i>
	160
6.2	Jumlah Pelanggan Listrik Menurut Kecamatan di Kabupaten Pesisir Barat, 2018–2022 <i>Number of Electricity Customers by Subdistrict in Pesisir Barat Regency, 2018–2022</i>
	161
6.3	Jumlah Pelanggan dan Air yang Disalurkan Menurut Kecamatan di Kabupaten Pesisir Barat, 2022 <i>Number of Customers and Distributed Water by Subdistrict in Pesisir Barat Regency, 2022</i>
	162
7.	PARIWISATA/TOURISM
7.1	Jumlah Rumah Makan/Restoran Menurut Kecamatan di Kabupaten Pesisir Barat, 2018–2021 <i>Number of Restaurants by Subdistrict in Pesisir Barat Regency, 2018–2021</i>
	168

8.	TRANSPORTASI DAN KOMUNIKASI/ TRANSPORTATION AND COMMUNICATION	
8.1	TRANSPORTASI TRANSPORTATION	
8.1.1	Panjang Jalan ¹ Menurut Tingkat Kewenangan Pemerintahan di Kabupaten Pesisir Barat (km), 2020–2022 <i>Length of Roads¹ by Level of Government Authority in Pesisir Barat Regency (km), 2020–2022</i>	174
8.1.2	Panjang Jalan Menurut Jenis Permukaan Jalan di Kabupaten Pesisir Barat (km), 2020–2022 <i>Length of Roads by Type of Road Surface in Pesisir Barat Regency (km), 2020–2022</i>	175
8.1.3	Panjang Jalan Menurut Kondisi Jalan di Kabupaten Pesisir Barat (km), 2020–2022 <i>Length of Roads by Condition of Roads in Pesisir Barat Regency (km), 2020–2022</i>	176
8.2	KOMUNIKASI COMMUNICATION	
8.2.1	Jumlah Kantor Pos Pembantu Menurut Kecamatan di Kabupaten Pesisir Barat, 2019–2022 <i>Number of Post Offices Subsidiaries by Subdistrict in Pesisir Barat Regency, 2019–2022</i>	177
9.	PERBANKAN, KOPERASI, DAN HARGA-HARGA/BANKING, COOPERATIVE, AND PRICES	
9.1	Jumlah Koperasi Aktif Menurut Kecamatan di Kabupaten Pesisir Barat, 2019–2022 <i>Number of Active Cooperative by Subdistrict in Pesisir Barat Regency, 2019–2022</i>	184
9.2	Jumlah Koperasi Menurut Jenis Koperasi dan Kecamatan di Kabupaten Pesisir Barat, 2022 <i>Number of Cooperative by Kind of Cooperative and Subdistrict in Pesisir Barat Regency, 2022</i>	185

9.3	Indeks Harga Konsumen per Bulan Menurut Kelompok Pengeluaran (2018=100) di Kabupaten Pesisir Barat, 2022 <i>Consumer Price Index per Month by Expenditure Group (2018=100) in Pesisir Barat Regency, 2022</i>	186
9.4	Laju Inflasi Bulanan Menurut Kelompok Pengeluaran (2018=100) di Kabupaten Pesisir Barat, 2022 <i>Monthly Inflation Rate by Expenditure Group (2018=100) in Pesisir Barat Regency, 2022</i>	190
10.	PENGELUARAN PENDUDUK/POPULATION EXPENDITURE	
10.1	Rata-rata Pengeluaran per Kapita Sebulan Menurut Kelompok Komoditas (rupiah) di Kabupaten Pesisir Barat, 2021 dan 2022 <i>Monthly Average Expenditure per Capita by Commodity Group (rupiahs) in Pesisir Barat Regency, 2021 and 2022</i>	200
10.2	Persentase Pengeluaran per Kapita Sebulan Menurut Kelompok Komoditas di Kabupaten Pesisir Barat, 2021 dan 2022 <i>Percentage of Monthly Expenditure per Capita by Commodity Group in Pesisir Barat Regency, 2021 and 2022</i>	201
10.3	Persentase Penduduk Menurut Golongan Pengeluaran Per Kapita Sebulan di Kabupaten Pesisir Barat, 2022 <i>Percentage of Population by Class of Monthly Expenditure per Capita in Pesisir Barat Regency, 2022</i>	202
11.	PERDAGANGAN/TRADE	
11.1	Jumlah Sarana Perdagangan Menurut Jenisnya di Kabupaten Pesisir Barat, 2019–2022 <i>Number of Trading Facilities by Type of Facility in Pesisir Barat Regency, 2019–2022</i>	208
12.	SISTEM NERACA REGIONAL/SYSTEM OF REGIONAL ACCOUNTS	
12.1.	Produk Domestik Regional Bruto Atas Dasar Harga Berlaku Menurut Lapangan Usaha di Kabupaten Pesisir Barat (miliar rupiah), 2018–2022 <i>Gross Regional Domestic Product at Current Market Prices by Industry in Pesisir Barat Regency (billion rupiahs), 2018–2022</i>	214

12.2	Produk Domestik Regional Bruto Atas Dasar Harga Konstan 2010 Menurut Lapangan Usaha di Kabupaten Pesisir Barat (miliar rupiah), 2018–2022 <i>Gross Regional Domestic Product at 2010 Constant Market Prices by Industry in Pesisir Barat Regency (billion rupiahs), 2018–2022</i>	216
12.3	Distribusi Persentase Produk Domestik Regional Bruto Atas Dasar Harga Berlaku Menurut Lapangan Usaha di Kabupaten Pesisir Barat, 2018–2022 <i>Percentage Distribution of Gross Regional Domestic Product at Current Market Prices by Industry in Pesisir Barat Regency, 2018–2022</i>	218
12.4	Laju Pertumbuhan Produk Domestik Regional Bruto Atas Dasar Harga Konstan 2010 Menurut Lapangan Usaha di Kabupaten Pesisir Barat (persen), 2018–2022 <i>Growth Rate of Gross Regional Domestic Product at 2010 Constant Market Prices by Industry in Pesisir Barat Regency (percent), 2018–2022</i>	220
12.5	Produk Domestik Regional Bruto Atas Dasar Harga Berlaku Menurut Jenis Pengeluaran di Kabupaten Pesisir Barat (miliar rupiah), 2018–2022 <i>Gross Regional Domestic Product at Current Market Prices by Type of Expenditure in Pesisir Barat Regency (billion rupiahs), 2018–2022</i>	222
12.6	Produk Domestik Regional Bruto Atas Dasar Harga Konstan 2010 Menurut Jenis Pengeluaran di Kabupaten Pesisir Barat (miliar rupiah), 2018–2022 <i>Gross Regional Domestic Product at 2010 Constant Market Prices by Type of Expenditure in Pesisir Barat Regency (billion rupiahs), 2018–2022</i>	219
13.	PERBANDINGAN ANTAR KABUPATEN/ KOTA/ REGENCY/MUNICIPAL COMPARISON	
13.1	Jumlah Penduduk Menurut Kabupaten/Kota di Provinsi Lampung (ribu), 2018–2022 <i>Population by Regency/Municipality in Lampung Province (thousand), 2018–2022.....</i>	230

13.2	Laju Pertumbuhan Produk Domestik Regional Bruto Atas Dasar Harga Konstan 2010 Menurut Kabupaten/ Kota di Provinsi Lampung (persen), 2018–2022 <i>Rate of Growth of Gross Regional Domestic Products at Constant 2010 Prices by Regency/Municipality in Lampung Province (percent), 2018–2022</i>	231
13.3	Jumlah Penduduk Miskin Menurut Kabupaten/ Kota di Provinsi Lampung (ribu), 2018–2022 <i>Number of Poor Population by Regency/Municipality in Lampung Province (thousand), 2018–2022</i>	232
13.4	Indeks Pembangunan Manusia Menurut Kabupaten/ Kota di Provinsi Lampung, 2018–2022 <i>Human Development Index by Regency/Municipality in Lampung Province, 2018–2022</i>	233

DAFTAR GAMBAR/LIST OF FIGURES

	Halaman Page
1.1 Luas Daerah menurut Kecamatan (%), 2022 <i>Area of Subdistrict (%), 2022</i>	6
1.2 Jarak dari Ibukota Kecamatan ke Ibukota Kabupaten di Kabupaten Pesisir Barat (km), 2022 <i>Distance between Sub-District Capital and Regency Capital in Pesisir Barat Regency (km), 2022</i>	7

<https://pesisirbaratkab.bps.go.id>

PENJELASAN UMUM/EXPLANATORY NOTES

Tanda-tanda, satuan-satuan, dan lain-lainnya yang digunakan dalam publikasi ini adalah sebagai berikut:

Symbols, measurement units, and acronyms which are used in this publication, are as follows:

1. TANDA-TANDA/SYMBOLS

Data tidak tersedia/ <i>Data not available</i>	: ...
Tidak ada atau nol / <i>Null or zero</i>	: -
Data dapat diabaikan/ <i>Data negligible</i>	: 0
Tanda decimal/ <i>Decimal point</i>	: ,
Data tidak dapat ditampilkan/ <i>Not applicable</i>	: NA
Angka estimasi/ <i>Estimated figures</i>	: e
Angka diperbaiki/ <i>Revised figures</i>	: r
Angka sementara/ <i>Preliminary figures</i>	: x
Angka sangat sementara/ <i>Very preliminary figures</i>	: xx
Angka sangat sangat sementara/ <i>Very very preliminary figures</i>	: xxx

2. SATUAN/UNITS

barel/ <i>barrel</i>	: 158,99 liter/ <i>litres</i> = 1/6,2898 m ³
hektar (ha)/ <i>hectare (ha)</i>	: 10 000 m ²
kilometer (km)/ <i>kilometres (km)</i>	: 1 000 meter/ <i>meters (m)</i>
knot/ <i>knot</i>	: 1,8523 km/jam (<i>km/hour</i>)
kuintal/ <i>quintal</i>	: 100 kg
KWh	: 1 000 Watt hour
MWh	: 1 000 KWh
liter (untuk beras)/ <i>litre (for rice)</i>	: 0,80 kg
MMSCF	: 1/35,3 m ³
metrik ton (m.ton)/ <i>metric ton (m. ton)</i>	: 0,98421 long ton = 1 000 kg
ons/ <i>ounce</i>	: 28,31 gram/ <i>grams</i>
ton	: 1 000 kg

Satuan lain: buah, dus, butir, helai/lembar, kaleng, batang, pulsa, ton kilometer (ton-km), jam, menit, persen (%).

Other units: unit, pack, pieces, sheet, tin, pulse, ton-kilometres(ton-km), hour, minute, percent (%).

Perbedaan angka di belakang koma disebabkan oleh pembulatan angka.
The difference in decimal numbers is caused by rounding.

DAFTAR SINGKATAN/ LIST OF ABBREVIATIONS

SI	: Stasiun Iklim
SIMPK	: Stasiun Meteorologi Pertanian Khusus
t.t	: Tempat tidur
BCG	: Bacillus Calmette Guerin
DPT	: Difteri, Pertusis, Tetanus
TT	: Tetanus Toxoid
IOT	: Industri Obat Tradisional/ <i>Traditional Medicine Industry</i>
IKOT	: Industri Kecil Obat Tradisional/ <i>Traditional Medicine Small</i>
Alkes	: Alat kesehatan/ <i>Health Kits</i>
PKRT	: Perbekalan Kesehatan Rumah tangga/ <i>Household Health Logistics</i>
Kompl	: Komplemen/ <i>Complement</i>
IRTP	: Industri Pangan Produksi Rumah Tangga/ <i>Foods Home Industry</i>
PBF	: Pedagang Besar Farmasi/ <i>Pharmacy Whole-seller</i>
GFK	: Gudang Farmasi Kab/Kota/Regency/ <i>Municipality Pharmacy Warehouse</i>
RB	: Rumah Bersalin/ <i>Delivery House</i>
Pustu	: Puskesmas pembantu/ <i>Auxiliary Public Health Center</i>
BP	: Balai Pengobatan/ <i>Polyclinic</i>
TPS	: Tempat Pembuangan Sementara / <i>landfill</i>
Jamkesmas	: Jaminan kesehatan masyarakat miskin/ <i>Poor public health insurance</i>
PJKMU	: Program Jaminan Kesehatan Masyarakat Umum
SIUP	: Surat Ijin Usaha Perdagangan/ <i>Trading Permission Letter</i>
TDP	: Tanda Daftar Perusahaan/ <i>Company Registration Identity</i>
API	: Angka Pengenal Importir/ <i>Importer's Identity Number</i>

Statistik Kunci, 2020–2022 Key Statistics, 2020–2022

Rincian/Description	Satuan/Unit	2020	2021	2022
(1)	(2)	(3)	(4)	(5)
SOSIAL/SOCIAL				
Penduduk ¹ /Population ¹	juta/million			
Laju Pertumbuhan Penduduk ¹ /Population Growth ¹	%			
Angka Harapan Hidup ^{1-e} /Life Expectancy Rate ¹	tahun/years			
Angka Melek Huruf Usia 15+/Literacy Rate Aged 15+	%			
Tingkat Partisipasi Angkatan Kerja -TPAK ^{2,3} Labour Force Participation Rate-LFPR ^{2,3}	%			
Tingkat Pengangguran Terbuka-TPT ^{2,3} Unemployment Rate-UR ^{2,3}	%			
Penduduk Miskin ⁴ /Poor People ⁴	juta/million			
Persentase Penduduk Miskin ⁴ Percentage of Poor People ⁴	%			
Indeks Pembangunan Manusia-IPM ⁵ Human Development Index ⁵	—			
EKONOMI/ECONOMIC				
Produk Domestik Regional Bruto (PDRB) Harga Berlaku ⁶ Gross Regional Domestic Bruto (GRDP) at Current Price ⁶	triliun rupiah trillion rupiahs			
Laju Pertumbuhan Ekonomi ⁷ /Economic Growth ⁷	%			
PDRB Per Kapita Harga Berlaku ^{6,8} Per Capita of GRDP at Current Price ^{6,8}	juta rupiah million rupiahs			

Catatan/Notes: ¹ Data 2019 hasil Data 2020 hasil Hasil Sensus Penduduk (SP) 2020 (September). Data 2021 hasil/The 2019 data was the result of The 2020 data was the result of 2020 Population Census (September). The 2021 data was the result of

² Kondisi Agustus/Condition at August

³ Menggunakan penimbang hasil proyeksi penduduk Survei Penduduk Antar Sensus (SUPAS) 2015/Weighted by the population projection results of the Intercensal Population Survey (SUPAS) 2015

⁴ Kondisi Maret/Condition at March

⁵ Sejak tahun 2010, IPM dihitung dengan metode baru. Komponen IPM metode baru adalah angka harapan hidup saat lahir, harapan lama sekolah, rata-rata lama sekolah, dan pengeluaran per kapita/Since 2010, HDI was calculated using new method. New HDI component are life expectancy at birth, expected years of schooling, means years of schooling, and expenditure per capita

⁶ Mulai tahun 2010 mengadopsi System of National Account 2008 (SNA 2008)/Since 2010 is in line with System of National Account 2008 (SNA 2008)

⁷ Menggunakan tahun dasar 2010 (2010=100)/Using 2010 base year (2010=100)

⁸ Menggunakan proyeksi penduduk berdasarkan hasil SP2010/Using population projection based on SP2010

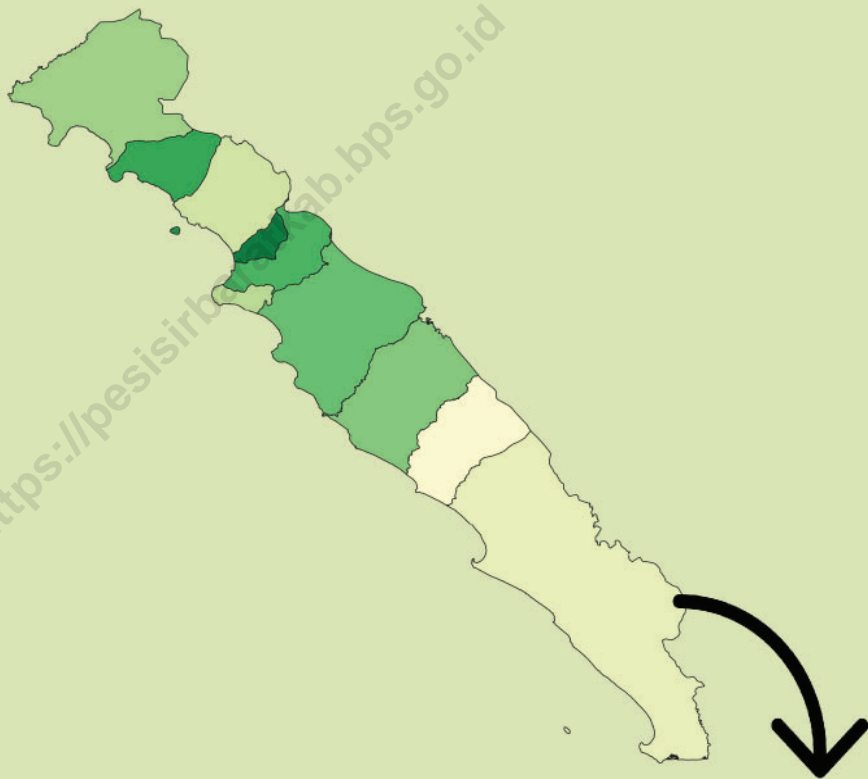
BAB

1

GEOGRAFI DAN IKLIM

GEOGRAPHY AND CLIMATE

Luas Wilayah Pesisir Barat **2.907,23 KM²**



Jumlah Kecamatan Pesisir Barat

11



Kecamatan Terluas :
Bangkunt

943,7 KM²

PENJELASAN TEKNIS

Pulau adalah massa daratan yang terbentuk secara alamiah, dikelilingi air dan selalu berada di atas permukaan pasang tertinggi (pasal 121 dalam Unclos, 1982). Mangrove tidak termasuk sebagai pulau karena tidak memenuhi kriteria di atas.

Suhu udara adalah ukuran energi kinetik rata-rata dari pergerakan molekul-molekul. Suhu suatu benda ialah keadaan yang menentukan kemampuan benda tersebut, untuk memindahkan (transfer) panas ke benda-benda lain atau menerima panas dari benda-benda lain tersebut. Dalam sistem dua benda, benda yang kehilangan panas dikatakan benda yang bersuhu lebih tinggi.

Kelembaban udara/legas udara adalah jumlah kandungan uap air yang ada dalam udara. Kandungan uap air di udara berubah-ubah bergantung pada suhu. Makin tinggi suhu, makin banyak kandungan uap airnya. Alat pengukur kelembaban udara adalah higrometer. Kelembaban udara ada 2 jenis sebagai berikut :

- Kelembaban mutlak (absolut) yaitu bilangan yang menunjukkan jumlah uap air dalam satuan gram pada satu meter kubik udara;
- Kelembaban relatif (nisbi), yaitu angka dalam persen yang menunjukkan perbandingan antara banyaknya uap air yang benar-benar dikandung udara pada suhu tertentu dan jumlah uap air maksimum yang dapat dikandung udara.

Lama penyinaran matahari merupakan salah satu dari beberapa unsur klimatologi, dan didefinisikan sebagai kekuatan matahari yang melebihi 120 W/m^2 .

TECHNICAL NOTES

***An island** is a land mass that forms naturally, is surrounded by water and is always above the highest tide level (article 121 in Unclos, 1982). Mangroves are not included as islands because they do not meet the above criteria.*

***Air temperature** is a measure of the average kinetic energy of the moving molecules. The temperature of an object is a condition that determines the ability of that object to transfer (transfer) heat to other objects or receive heat from these other objects. In a two-body system, the body that loses heat is said to be the body with the higher temperature.*

***Air humidity/air humidity** is the amount of water vapor present in the air. The content of water vapor in the air varies depending on temperature. The higher the temperature, the more water vapor it contains. The instrument for measuring air humidity is a hygrometer. There are 2 types of air humidity as follows:*

- *Absolute humidity is a number indicating the amount of water vapor in grams in one cubic meter of air;*
- *Relative humidity (relative humidity), which is a number in percent that shows the ratio between the amount of water vapor actually contained in the air at a certain temperature and the maximum amount of water vapor that the air can contain.*

***The duration of the sun's irradiation** is one of several climatological elements, and is defined as the power of the sun that exceeds 120 W/m^2 .*

Curah hujan merupakan ketebalan air hujan yang terkumpul pada luasan 1 m^2 . Curah hujan dihitung dengan satuan mm (milimeter), yaitu tinggi air yang tertampung pada area seluas $1 \text{ m} \times 1 \text{ m}$ alias 1 meter persegi (m^2). Jadi curah hujan 1 mm adalah jumlah air yang turun dari langit sebanyak $1 \text{ mm} \times 1 \text{ m} \times 1 \text{ m} = 0,001 \text{ m}^3 = 1 \text{ liter}$.

Rainfall is the thickness of rainwater that collects in an area of 1 m^2 . Rainfall is calculated in mm (millimeters), which is the height of the water collected in an area of $1 \text{ m} \times 1 \text{ m}$, aka 1 square meter (m^2). So 1 mm of rainfall is the amount of water that falls from the sky as much as $1 \text{ mm} \times 1 \text{ m} \times 1 \text{ m} = 0.001 \text{ m}^3 = 1 \text{ liter}$.

<https://pesisirbaratkab.bps.go.id>

ULASAN

Secara astronomis, Pesisir Barat terletak antara 5° 21' sampai 5° 28' Lintang Selatan dan antara 105° 48' sampai 105° 48' Bujur Timur. Luas wilayah Pesisir Barat, adalah berupa daratan, seluas 2.907,23 km². Ibukota Kabupaten Pesisir Barat adalah Krui.

Secara geografis, Pesisir Barat memiliki batas-batas :

- Utara – Provinsi Bengkulu dan Provinsi Sumatera Selatan;
- Barat – Samudra Hindia;
- Selatan – Samudra Hindia;
- Timur – Kabupaten Lampung Barat dan Kabupaten Tanggamus;

Sejak tahun 2012, Kabupaten Pesisir Barat mulai memisahkan diri dari Kabupaten Lampung Barat berdasarkan UU Nomor 22 Tahun 2012. Wilayah administrasi Kabupaten Pesisir Barat terdiri dari 11 wilayah kecamatan, yaitu: Lemong, Pesisir Utara, Pulau Pisang, Karya Penggawa, Way Krui, Pesisir Tengah, Krui Selatan (kecamatan terkecil), Pesisir Selatan, Ngambur, Ngaras dan Bengkuntat (kecamatan terbesar).

Hasil pendataan Podes 2021 mencatat terdapat 118 wilayah administrasi setingkat desa yang terdiri dari 116 desa dan 2 kelurahan. Kabupaten Pesisir Barat memiliki iklim tropis dengan 2 musim, yaitu musim penghujan dan kemarau yang selalu berganti sepanjang tahun.

DESCRIPTION

Astronomically, the Pesisir Barat lies between 5° 21 "and 5° 28" south latitude and between 105° 48 "and 105° 48" east longitude. The area of the Pesisir Barat is in the form of land, covering an area of 2,907.23 km². The capital of the Pesisir Barat District is Krui.

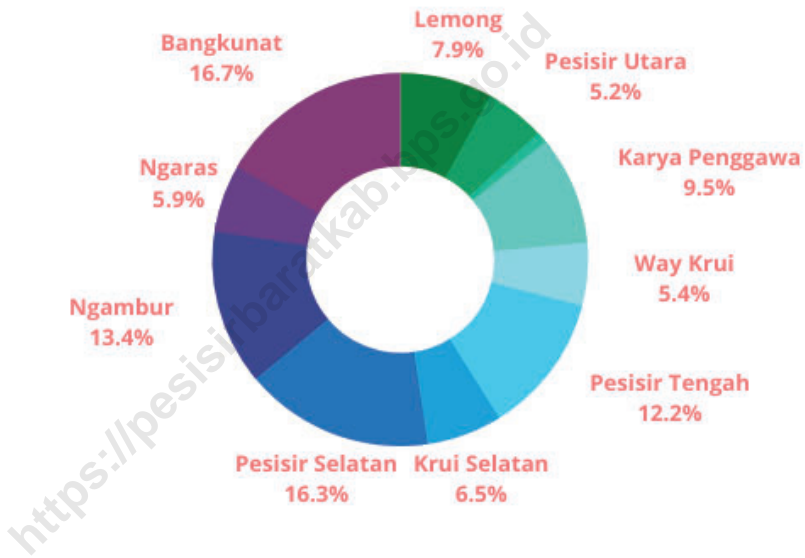
Geographically, Pesisir Barat has boundaries as follows :

- North – Bengkulu Province and Sumatera Selatan Province;
- West – Indian Ocean;
- South – Indian Ocean;
- East – Lampung Barat Regency and Tanggamus Regency;

Since 2012, Pesisir Barat Regency has begun to separate from Lampung Barat Regency based on Law Number 22 of 2012. The administrative area of Pesisir Barat Regency consists of 11 subdistricts, namely: Lemong, Pesisir Utara, Pulau Pisang, Karya Penggawa, Way Krui, Pesisir Tengah, Krui Selatan (the smallest subdistrict), Pesisir Selatan, Ngambur, Ngaras and Bengkuntat (the largest subdistrict).

The results of the 2021 Podes data record that there are 118 village level administrative areas consisting of 116 villages and 2 urban villages. Pesisir Barat Regency has a tropical climate with 2 seasons, namely the rainy and dry seasons which always change throughout the year.

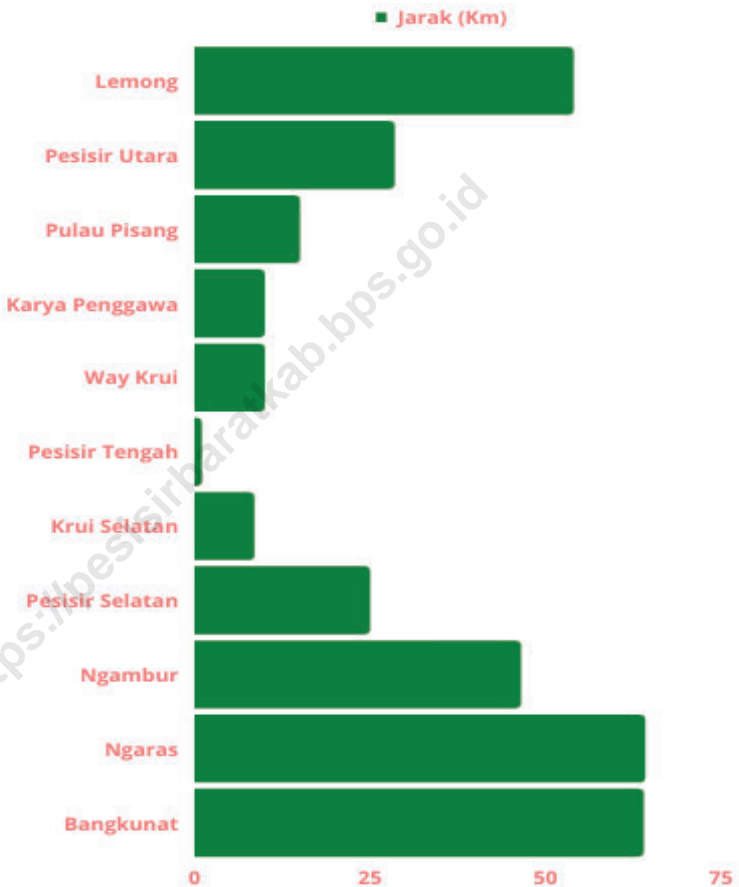
Gambar 1.1 Luas Daerah menurut Kecamatan (%), 2022
Figures 1.1 Area of Subdistrict (%), 2022



Sumber/Source: Sekretariat Daerah Kabupaten Pesisir Barat/Regional Secretariat of Pesisir Barat Regency

Gambar 1.2
Figures

Jarak dari Ibukota Kabupaten/Kota ke Ibukota Provinsi di Provinsi Lampung (km), 2022
Distance between Regency/Municipality Capital and Province Capital in Lampung Province (km), 2022



Sumber/Source : Sekretariat Daerah Kabupaten Pesisir Barat/Regional Secretariat of Pesisir Barat Regency

1.1 KEADAAN GEOGRAFI GEOGRAPHY CONDITION

Tabel 1.1.1 **Luas Daerah dan Jumlah Pulau Menurut Kecamatan di Kabupaten Pesisir Barat, 2022**
Table 1.1.1 **Total Area and Number of Islands by Subdistrict in Pesisir Barat Regency, 2022**

Kecamatan <i>Subdistrict</i>	Ibukota Kecamatan <i>Capital of Subdistrict</i>	Luas <i>Total Area</i> (km ² /sq.km)
(1)	(2)	(3)
Lemong	Rata Agung	454,97
Pesisir Utara	Pugung Tampak	84,27
Pulau Pisang	Pekon Pasar	64
Karya Penggawa	Way Nukak	211,11
Way Krui	Gunung Kemala	40,92
Pesisir Tengah	Pasar Krui	120,64
Krui Selatan	Way Napal	36,25
Pesisir Selatan	Biha	409,17
Ngambur	Negeri Ratu Ngambur	327,17
Ngaras	Ngaras	215,03
Bangkunat	Kota Jawa	943,7
Pesisir Barat	Krui	2 907,23

Lanjutan Tabel/*Continued Table 1.1.1*

Kecamatan <i>Subdistrict</i>	Persentase terhadap Luas Kabupaten/ Kota <i>Percentage to Regency/Municipal Area</i>	Jumlah Pulau <i>Number of Islands</i>
(1)	(4)	(5)
Lemong	15,65	–
Pesisir Utara	2,9	–
Pulau Pisang	2,2	1
Karya Penggawa	7,26	–
Way Krui	1,41	–
Pesisir Tengah	4,15	–
Krui Selatan	1,25	–
Pesisir Selatan	14,07	–
Ngambur	11,25	–
Ngaras	7,4	–
Bangkunat	32,46	1
Pesisir Barat	100,00	2

Sumber/*Source*: Sekretariat Daerah Kabupaten Pesisir Barat/*Regional Secretariat of Pesisir Barat Regency*

Tabel 1.1.2 **Tinggi Wilayah dan Jarak ke Ibukota Kabupaten/Kota Menurut Kecamatan di Kabupaten Pesisir Barat, 2022**
Altitude and Distance to the Capital of Regency/ Municipality by Subdistrict in Pesisir Barat Regency, 2022

Kecamatan Subdistrict	Tinggi Wilayah (mdpl) Altitude (m a.s.l)	Jarak ke Ibukota Kabupaten/Kota Distance to the Capital of Regency/ Municipality
(1)	(2)	(3)
Lemong	4	54
Pesisir Utara	9	28,50
Pulau Pisang	24	15
Karya Penggawa	10	10
Way Krui	29	10
Pesisir Tengah	13	1
Krui Selatan	14	8,50
Pesisir Selatan	11	25
Ngambur	23	46,50
Ngaras	7	64,20
Bangkunat	24	64
Pesisir Barat	–	–

Sumber/Source: Sekretariat Daerah Kabupaten Pesisir Barat/Regional Secretariat of Pesisir Barat Regency

BAB

2

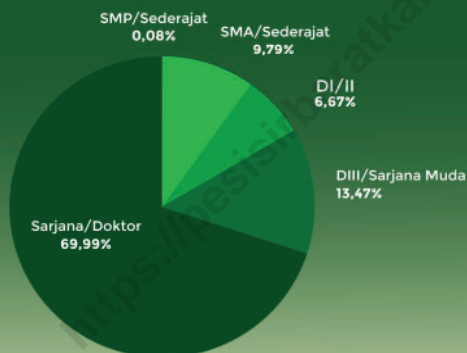
PEMERINTAHAN GOVERNMENT

Terdapat 2.370 orang ASN yang membantu bupati menjalankan tugas pemerintahan pada tahun 2022. Tersebar dalam Sekretariat Daerah / Dinas / Badan / Kantor, Rumah Sakit, Puskesmas serta Sekolah Negeri yang ada di Kabupaten Pesisir Barat.

Data ASN

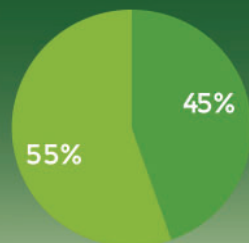


Jumlah PNS Kabupaten Pesisir Barat Berdasarkan Tingkat Pendidikan 2021



Jumlah PNS Kabupaten Pesisir Barat Berdasarkan Jenis Kelamin 2021

Jumlah **PNS Perempuan** lebih banyak dibandingkan jumlah **PNS Laki-Laki** di Kabupaten Pesisir Barat Tahun 2021



■ Laki-Laki (Male) ■ Perempuan (Female)



PENJELASAN TEKNIS

Pemerintah Daerah (Pemda) Kabupaten Pesisir Barat dibentuk berdasarkan Undang-Undang Nomor 22 Tahun 2012, dengan pusat pemerintahan di Krui.

Susunan pemerintahan Kabupaten Pesisir Barat periode 2019–2024 terdiri dari bupati, wakil bupati, dinas/instansi, kantor/badan.

Sampai dengan Desember 2021, Kabupaten Pesisir Barat memiliki 11 kecamatan, 116 desa/pekon dan 2 kelurahan.

Dewan Perwakilan Rakyat Daerah (DPRD) adalah lembaga perwakilan rakyat daerah yang berkedudukan sebagai unsur penyelenggara Pemerintah Daerah. Anggota DPRD dipilih melalui pemilihan umum (pemilu) dan dilantik dalam masa jabatan lima tahun.

Organisasi Perangkat Daerah (OPD) Kabupaten Pesisir Barat terdiri dari Sekretariat Daerah, Sekretariat DPRD, Inspektorat Daerah, Dinas Daerah, Badan Daerah, Kecamatan, dan Desa/Kelurahan.

Dinas Daerah Kabupaten Pesisir Barat terdiri dari Dinas Pendidikan dan Kebudayaan; Dinas Kesehatan; Dinas Pekerjaan Umum dan Perumahan Rakyat; Dinas Kependudukan dan Pencatatan Sipil; Dinas Kepemudaan, Olahraga dan Pariwisata; Dinas Koperasi UKM, Perindustrian dan Perdagangan; Dinas Pengendalian Penduduk, KB, PP dan PA; Satuan Polisi Pamong Praja, Pemadam Kebakaran dan Penyelamatan; Dinas Ketahanan Pangan; Dinas Tanaman Pangan dan Hortikultura; Dinas Perkebunan dan Peternakan; Dinas Perikanan;

TECHNICAL NOTES

The Regional Government (Pemda) of Pesisir Barat Regency was formed based on Law Number 22 of 2012, with the center of government in Krui.

Government structure of Pesisir Barat Regency for the 2019–2024 period consists of regents, deputy regents, government agencies, offices/agencies.

As of December 2021, Pesisir Barat Regency has 11 sub-districts, 116 villages and 2 sub-districts.

The Regional People's Legislative Council (DPRD) is a regional people's representative institution that is domiciled as an element of Regional Government administration. DPRD members are elected through general elections (pemilu) and are appointed for a five-year term.

The Regional Apparatus Organization (OPD) of Pesisir Barat Regency consists of the Regional Secretariat, DPRD Secretariat, Regional Inspectorate, Regional Office, Regional Agency, District, and Village/Kelurahan.

Regional Office of Pesisir Barat Regency consists of the Education and Culture Office; Public health Office; Public Works and Public Housing Service; Department of Population and Civil Registration; Department of Youth, Sports and Tourism; Office of Cooperative SMEs, Industry and Trade; Population Control Service, KB, PP and PA; Civil Service Police Unit, Fire and Rescue; Food Security Service; Food Crops and Horticulture Service; Plantation and Animal Husbandry Service; Fisheries Service; Community and Pekon Empowerment Service; Environmental

Dinas Pemberdayaan Masyarakat dan Pekon; Dinas Lingkungan Hidup; Dinas Penanaman Modal dan Pelayanan Terpadu Satu Pintu; Dinas Sosial; Dinas Perhubungan; Dinas Komunikasi dan Informatika; dan Dinas Perpustakaan dan Kearsipan.

Badan Daerah Kabupaten Pesisir Barat terdiri dari Badan Pengelolaan Keuangan Daerah; Badan Perencanaan Pembangunan Daerah; Badan Kesatuan Bangsa dan Politik; Badan Kepegawaian dan Pengembangan SDM; Badan Penelitian dan Pengembangan; dan Badan Penanggulangan Bencana Daerah.

Desa adalah kesatuan masyarakat hukum yang memiliki batas wilayah yang berwenang untuk mengatur dan mengurus urusan pemerintahan, kepentingan masyarakat setempat berdasarkan prakarsa masyarakat, hak asal usul, dan/atau hak tradisional yang diakui dan dihormati dalam sistem pemerintahan Negara Kesatuan Republik Indonesia (Undang-Undang Nomor 6 Tahun 2014 tentang Desa).

services; Investment Service and One Stop Integrated Service; Social services; Department of Transportation; Communication and Information Service; and the Library and Archives Service.

Regional Bodies of Pesisir Barat Regency consist of Regional Financial Management Boards; Development Planning Agency at Sub-National Level; Agency for National Unity and Politics; HR Personnel and Development Agency; Research and Development Agency; and Regional Disaster Management Agency.

A village is a legal community unit that has territorial boundaries that are authorized to regulate and manage government affairs, local community interests based on community initiatives, origin rights, and/or traditional rights that are recognized and respected in the government system of the Unitary State of the Republic of Indonesia (Law Number 6 2014 concerning Villages).

ULASAN

Kabupaten Pesisir Barat dipimpin oleh Bupati dan Wakil Bupati. Bupati dan Wakil Bupati yang menjabat saat ini merupakan hasil pilihan masyarakat melalui Pemilihan Kepada Daerah (Pilkada pada Tahun 2017). Dalam menjalankan tugasnya Bupati membentuk Organisasi Perangkat Daerah.

Organisasi Perangkat Daerah diisi oleh Pegawai Negeri Sipil (PNS) atau kini dikenal juga sebagai Aparatur Sipil Negara (ASN) yang bertugas dalam jabatan Struktural maupun Fungsional. Ada 2.370 orang ASN yang membantu bupati menjalankan tugas pemerintahan, tersebar Sekretariat Daerah / Dinas / Badan / Kantor, Rumah Sakit, Puskesmas serta Sekolah Negeri yang ada di Kabupaten Pesisir Barat.

Selain itu untuk, Bupati juga dibantu oleh Camat serta Lurah/Peratin dalam menjalankan pemerintahan di wilayah administrasi di bawahnya.

DESCRIPTION

Pesisir Barat Regency is led by the Regent and Deputy Regent. The current Regent and Deputy Regent are the results of the choice of the community through Regional Ownership (Pilkada in 2017). In carrying out his duties, the Regent forms a Regional Apparatus Organization.

Regional Apparatus Organizations are filled by Civil Servants (PNS) or now also known as State Civil Servants (ASN) who serve in structural and functional positions. There are 2,370 civil servants who assist the regent in carrying out government duties, scattered in the Regional Secretariats / Services / Agencies / Offices, Hospitals, Puskesmas and Public Schools in Pesisir Barat Regency.

In addition to that, the Regent is also assisted by the Head of the Sub-district and the Head of the Village / Peratin in running the government in the administrative area under him.

2.1 WILAYAH ADMINISTRATIF ADMINISTRATIVE AREA

Tabel 2.1.1 **Jumlah Desa¹/Kelurahan Menurut Kecamatan di Kabupaten Pesisir Barat, 2018–2022**
Table 2.1.1 **Number of Villages¹/Kelurahan by Subdistrict in Pesisir Barat Regency, 2018–2022**

Kecamatan Subdistrict	2018	2019	2020	2021	2022
(1)	(2)	(3)	(4)	(5)	(6)
Lemong	13	13	13	13	13
Pesisir Utara	12	12	12	12	12
Pulau Pisang	6	6	6	6	6
Karya Penggawa	12	12	12	12	12
Way Krui	10	10	10	10	10
Pesisir Tengah	8	8	8	8	8
Krui Selatan	10	10	10	10	10
Pesisir Selatan	15	15	15	15	15
Ngambur	9	9	9	9	9
Ngaras	9	9	9	9	9
Bangkunat	14	14	14	14	14
Pesisir Barat	118	118	118	118	118

Catatan/Note: ¹Termasuk Unit Permukiman Transmigrasi (UPT)/Include Transmigration Settlement Unit
Sumber/Source: Sekretariat Daerah Kabupaten Pesisir Barat/Regional Secretariat of Pesisir Barat Regency

2.2 DEWAN PERWAKILAN RAKYAT DAERAH REGIONAL HOUSE OF REPRESENTATIVE

Tabel 2.2.1 Jumlah Anggota Dewan Perwakilan Rakyat Daerah Menurut Partai Politik dan Jenis Kelamin di Kabupaten Pesisir Barat, 2022
Number of Regional House of Representatives's Members by Political Parties and Sex in Pesisir Barat Regency 2022

Partai Politik <i>Political Parties</i>	Laki-laki <i>Male</i>	Perempuan <i>Female</i>	Jumlah <i>Total</i>
(1)	(2)	(3)	(4)
PDI Perjuangan (PDIP)	5	0	5
Golongan Karya (GOLKAR)	2	0	2
Demokrat	3	0	3
Gerakan Indonesia Rakyat (GERINDRA)	1	0	1
Partai Bulan Bintang (PBB)	1	0	1
Partai Amanat Nasional (PAN)	2	0	2
Nasional Demokrat (NASDEM)	6	1	7
Partai Kebangkitan Bangsa (PKB)	3	0	3
Pesisir Barat	24	1	25

Sumber/Source: Sekretariat DPRD Kabupaten Pesisir Barat/*Regional Parliament Secretariat of Pesisir Barat Regency*

2.3 SUMBER DAYA MANUSIA HUMAN RESOURCES

Tabel 2.3.1 **Jumlah Pegawai Negeri Sipil Menurut Jabatan dan Jenis Kelamin di Kabupaten Pesisir Barat, Desember 2021 dan Desember 2022**
Number of Civil Servants by Occupation and Sex in Pesisir Barat Regency, December 2021 and December 2022

Jabatan <i>Occupation</i>	2021		Jumlah <i>Total</i>
	Laki-laki <i>Male</i>	Perempuan <i>Female</i>	
(1)	(2)	(3)	(4)
Jabatan Pimpinan Tinggi Utama <i>Senior Executives</i>	–	–	–
Jabatan Pimpinan Tinggi Madya <i>Middle Executives</i>	–	–	–
Jabatan Pimpinan Tinggi Pratama <i>Junior Executives</i>	20	2	22
Administrator/Administrator	105	25	130
Pengawas/Supervisor	154	99	253
Eselon V/5 th Echelon	–	–	–
Jabatan Fungsional Dosen <i>Certain Functional Position for Lecturer</i>	–	–	–
Jabatan Fungsional Guru <i>Certain Functional Position for Teacher</i>	440	685	1 125
Jabatan Fungsional Medis <i>Certain Functional Position for Medical Field</i>	80	280	360
Jabatan Fungsional Teknis <i>Certain Functional Position for Technical Field</i>	33	10	43
Jabatan Fungsional Umum/Pelaksana <i>General Functional Position</i>	198	110	308
Jumlah/Total	1 030	1 211	2 241

Lanjutan Tabel/*Continued Table 2.3.1*

Jabatan <i>Occupation</i>	2022		
	Laki-laki <i>Male</i>	Perempuan <i>Female</i>	Jumlah <i>Total</i>
(1)	(2)	(3)	(4)
Jabatan Pimpinan Tinggi Utama <i>Senior Executives</i>	–	–	–
Jabatan Pimpinan Tinggi Madya <i>Middle Executives</i>	–	–	–
Jabatan Pimpinan Tinggi Pratama <i>Junior Executives</i>	26	3	29
Administrator/ <i>Administrator</i>	113	26	139
Pengawas/ <i>Supervisor</i>	88	49	129
Eselon V/ <i>5th Echelon</i>	–	–	–
Jabatan Fungsional Dosen <i>Certain Functional Position for Lecturer</i>
Jabatan Fungsional Guru <i>Certain Functional Position for Teacher</i>	475	748	1 223
Jabatan Fungsional Medis <i>Certain Functional Position for Medical Field</i>	83	298	381
Jabatan Fungsional Teknis <i>Certain Functional Position for Technical Field</i>	89	60	149
Jabatan Fungsional Umum/Pelaksana <i>General Functional Position</i>	184	128	312
Jumlah/<i>Total</i>	1 058	1 312	2 370

Sumber/*Source*: Badan Kepegawaian dan Pengembangan Sumber Daya Manusia Kabupaten Pesisir Barat/*Agency for Personnel and Human Resources Development of Pesisir Barat Regency*

Tabel
Table 2.3.2

Jumlah Pegawai Negeri Sipil Menurut Tingkat Pendidikan dan Jenis Kelamin di Kabupaten Pesisir Barat, Desember 2021 dan Desember 2022
Number of Civil Servants by Educational Level and Sex in Pesisir Barat Regency, Desember 2021 and Desember 2022

Tingkat Pendidikan <i>Educational Level</i>	2021		
	Laki-laki <i>Male</i>	Perempuan <i>Female</i>	Jumlah <i>Total</i>
(1)	(2)	(3)	(4)
Sekolah Dasar (SD) <i>Primary School</i>	–	–	–
Sekolah Menengah Pertama (SMP) <i>Junior High School</i>	1	4	5
Sekolah Menengah Atas (SMA) <i>Senior High School</i>	149	121	270
Diploma I/Akta I <i>Diploma I/Akta I</i>	2	6	8
Diploma II/Akta II <i>Diploma II/Akta II</i>	63	120	183
Diploma III/Akta III <i>Diploma III/Akta III</i>	68	237	305
Diploma IV/Akta IV <i>Diploma IV/Akta IV</i>	7	31	38
S1/Sarjana <i>Under Graduate/Bachelor</i>	628	651	1 279
S2/Pasca Sarjana <i>Graduate</i>	113	40	153
S3/Doktor/Ph.D <i>Post Graduate</i>	–	–	–
Jumlah/Total	1 030	1 211	2 241

Lanjutan Tabel/Continued Table 2.3.2

Tingkat Pendidikan <i>Educational Level</i>	2022		
	Laki-laki <i>Male</i>	Perempuan <i>Female</i>	Jumlah <i>Total</i>
(1)	(2)	(3)	(4)
Sekolah Dasar (SD) <i>Primary School</i>	–	–	–
Sekolah Menengah Pertama (SMP) <i>Junior High School</i>	1	1	2
Sekolah Menengah Atas (SMA) <i>Senior High School</i>	125	107	232
Diploma I/Akta I <i>Diploma I/Akta I</i>	1	6	7
Diploma II/Akta II <i>Diploma II/Akta II</i>	50	101	151
Diploma III/Akta III <i>Diploma III/Akta III</i>	75	244	319
Diploma IV/Akta IV <i>Diploma IV/Akta IV</i>	6	49	55
407S1/Sarjana <i>Under Graduate/Bachelor</i>	686	760	1 446
S2/Pasca Sarjana <i>Graduate</i>	114	43	157
S3/Doktor/Ph.D <i>Post Graduate</i>	–	–	–
Jumlah/Total	1 058	1 312	2 370

Sumber/Source: Badan Kepegawaian dan Pengembangan Sumber Daya Manusia Kabupaten Pesisir Barat/Agency for Personnel and Human Resources Development of Pesisir Barat Regency

Tabel
Table 2.3.3

**Jumlah Pegawai Negeri Sipil Menurut Tingkat
Kepangkatan dan Jenis Kelamin di Kabupaten Pesisir
Barat, Desember 2021 dan Desember 2022**
*Number of Civil Servants by Hierarchy and Sex in Pesisir
Barat Regency, Desember 2021 and Desember 2022*

Pangkat/Golongan/Ruang <i>Hierarchy</i>	2021		Jumlah <i>Total</i>
	Laki-laki <i>Male</i>	Perempuan <i>Female</i>	
(1)	(2)	(3)	(4)
Golongan I/Range I	1	1	2
1. I/A (Juru Muda/ <i>Junior Clerk</i>)	–	–	–
2. I/B (Juru Muda Tingkat I/ <i>First Class Junior Clerk</i>)	–	–	–
3. I/C (Juru/ <i>Clerk</i>)	1	–	1
4. I/D (Juru Tingkat I/ <i>First Class Clerk</i>)	–	1	1
Golongan II/Range II	124	204	328
5. II/A (Pengatur Muda/ <i>Junior Supervisor</i>)	10	1	11
6. II/B (Pengatur Muda Tingkat I/ <i>First Class Junior Supervisor</i>)	23	15	38
7. II/C (Pengatur/ <i>Supervisor</i>)	42	97	139
8. II/D (Pengatur Tingkat I/ <i>First Class Supervisor</i>)	49	91	140
Golongan III/Range III	625	699	1 324
9. III/A (Penata Muda/ <i>Junior Superintendent</i>)	243	246	489
10. III/B (Penata Muda Tingkat I/ <i>First Class Junior Superintendent</i>)	98	159	257
11. III/C (Penata/ <i>Superintendent</i>)	153	178	331
12. III/D (Penata Tingkat I/ <i>First Class Superintendent</i>)	131	116	247
Golongan IV/Range IV	276	311	587
13. IV/A (Pembina/ <i>Administrator</i>)	125	121	246
14. IV/B (Pembina Tingkat I/ <i>First Class Administrator</i>)	133	186	319
15. IV/C (Pembina Utama Muda/ <i>Junior Administrator</i>)	16	3	19
16. IV/D (Pembina Utama Madya/ <i>Middle Administrator</i>)	2	1	3
17. IV/E (Pembina Utama/ <i>Senior Administrator</i>)	–	–	–
Jumlah/Total	1 030	1 211	2 241

Lanjutan Tabel/*Continued Table 2.3.3*

Pangkat/Golongan/Ruang <i>Hierarchy</i>	2022		
	Laki-laki <i>Male</i>	Perempuan <i>Female</i>	Jumlah <i>Total</i>
(1)	(2)	(3)	(4)
Golongan I/Range I	1	1	2
1. I/A (Juru Muda/ <i>Junior Clerk</i>)	0	0	0
2. I/B (Juru Muda Tingkat I/ <i>First Class Junior Clerk</i>)	0	0	0
3. I/C (Juru/ <i>Clerk</i>)	1	0	1
4. I/D (Juru Tingkat I/ <i>First Class Clerk</i>)	0	1	1
Golongan II/Range II	116	193	309
5. II/A (Pengatur Muda/ <i>Junior Supervisor</i>)	6	1	7
6. II/B (Pengatur Muda Tingkat I/ <i>First Class Junior Supervisor</i>)	16	3	19
7. II/C (Pengatur/ <i>Supervisor</i>)	40	48	88
8. II/D (Pengatur Tingkat I/ <i>First Class Supervisor</i>)	54	141	195
Golongan III/Range III	674	816	1 490
9. III/A (Penata Muda/ <i>Junior Superintendent</i>)	282	331	613
10. III/B (Penata Muda Tingkat I/ <i>First Class Junior Superintendent</i>)	113	161	274
11. III/C (Penata/ <i>Superintendent</i>)	159	198	357
12. III/D (Penata Tingkat I/ <i>First Class Superintendent</i>)	120	126	246
Golongan IV/Range IV	286	301	587
13. IV/A (Pembina/ <i>Administrator</i>)	126	117	243
14. IV/B (Pembina Tingkat I/ <i>First Class Administrator</i>)	125	184	309
15. IV/C (Pembina Utama Muda/ <i>Junior Administrator</i>)	14	–	14
16. IV/D (Pembina Utama Madya/ <i>Middle Administrator</i>)	3	–	3
17. IV/E (Pembina Utama/ <i>Senior Administrator</i>)	–	–	–
Jumlah/Total	1 058	1 312	2 370

Sumber/Source: Badan Kepegawaian dan Pengembangan Sumber Daya Manusia Kabupaten Pesisir Barat/*Agency for Personnel and Human Resources Development of Pesisir Barat Regency*

2.4 KEUANGAN PEMERINTAH GOVERNMENT FINANCE

Tabel 2.4.1 Realisasi Pendapatan Pemerintah Kabupaten Pesisir Barat Menurut Jenis Pendapatan (ribu rupiah), 2018–2021
Table 2.4.1 Actual Pesisir Barat Regency Government Revenues by Kind of Revenues (thousand rupiahs), 2018–2021

Jenis Pendapatan/Kind of Revenues	2018	2019
(1)	(2)	(3)
1. Pendapatan Asli Daerah (PAD)/Regional Revenue	23 481 041,77	29 323 369,73
1.1 Pajak Daerah/Regional Tax	6 425 256,31	7 189 278,67
1.2 Retribusi Daerah/Regional Retribution	2 880 782,31	3 254 153,50
1.3 Hasil Perusahaan Milik Daerah dan Pengelolaan Kekayaan Daerah yang Dipisahkan Regional-Owned Company Revenue and Separated Management of Regional Wealth	0,00	0,00
1.4 Lain-lain PAD yang Sah/Other Regional Revenue	14 185 003,15	18 879 937,55
2. Dana Perimbangan/Balance Funds	573 283 931,02	587 653 782,03
2.1 Bagi Hasil Pajak/Tax Sharing Revenue	9 284 715,46	7 579 836,32
2.2 Bagi Hasil Bukan Pajak/Sumber Daya Alam Non-Tax Sharing Revenue/Natural Resources	12 866 687,50	5 681 092,66
2.3 Dana Alokasi Umum/General Allocation Fund	417 316 170,00	435 029 435,00
2.4 Dana Alokasi Khusus/Special Allocation Fund	133 816 358,06	139 363 418,05
3. Lain-lain Pendapatan yang Sah/Other Revenue	178 568 915,34	214 597 826,60
3.1 Pendapatan Hibah/Grant	21 440 640,00	24 512 160,00
3.2 Dana Darurat/Emergency Fund	0,00	0,00
3.3 Dana Bagi Hasil Pajak dari Provinsi dan Pemerintah Daerah Lainnya/Tax Sharing Revenue from Provincial and Other Regional Governments	47 783 898,57	69 068 458,50
3.4 Dana Penyesuaian dan Otonomi Daerah Regional Adjustment and Autonomy Fund	0,00	0,00
3.5 Bantuan Keuangan dari Provinsi atau Pemerintah Daerah Lainnya/Financial Assistance from Provincial or Other Regional Governments	10 000 000,00	0,00
3.6 Lainnya/Others	99 344 376,77	121 017 208,10
Jumlah/Total	775 333 888,14	831 574 978,34

Lanjutan Tabel/*Continued Table 2.4.1*

Jenis Pendapatan/ <i>Kind of Revenues</i>	2020	2021
(1)	(4)	(5)
1. Pendapatan Asli Daerah (PAD)/<i>Regional Revenue</i>	27 813 379,28	28 360 235,94
1.1 Pajak Daerah/ <i>Regional Tax</i>	7 140 880,42	9 431 317,36
1.2 Retribusi Daerah/ <i>Regional Retribution</i>	3 020 413,61	934 137,38
1.3 Hasil Perusahaan Milik Daerah dan Pengelolaan Kekayaan Daerah yang Dipisahkan <i>Regional-Owned Company Revenue and Separated Management of Regional Wealth</i>	1 929 479,53	2 901 458,89
1.4 Lain-lain PAD yang Sah/ <i>Other Regional Revenue</i>	15 722 605,72	15 093 322,31
2. Dana Perimbangan/<i>Balance Funds</i>	578 256 314,98	737 827 416,94
2.1 Bagi Hasil Pajak/ <i>Tax Sharing Revenue</i>	8 492 555,43	0,00
2.2 Bagi Hasil Bukan Pajak/Sumber Daya Alam <i>Non-Tax Sharing Revenue/Natural Resources</i>	7 769 061,44	0,00
2.3 Dana Alokasi Umum/ <i>General Allocation Fund</i>	404 769 066,00	0,00
2.4 Dana Alokasi Khusus/ <i>Special Allocation Fund</i>	157 225 632,11	737 827 416,94
3. Lain-lain Pendapatan yang Sah/<i>Other Revenue</i>	200 489 660,00	25 229 553,00
3.1 Pendapatan Hibah/ <i>Grant</i>	24 737 150,00	0,00
3.2 Dana Darurat/ <i>Emergency Fund</i>	0,00	0,00
3.3 Dana Bagi Hasil Pajak dari Provinsi dan Pemerintah Daerah Lainnya/ <i>Tax Sharing Revenue from Provincial and Other Regional Governments</i>	55 972 413,00	0,00
3.4 Dana Penyesuaian dan Otonomi Daerah <i>Regional Adjustment and Autonomy Fund</i>	0,00	0,00
3.5 Bantuan Keuangan dari Provinsi atau Pemerintah Daerah Lainnya/ <i>Financial Assistance from Provincial or Other Regional Governments</i>	0,00	0,00
3.6 Lainnya/ <i>Others</i>	119 780 097,00	25 229 553,00
Jumlah/<i>Total</i>	806 559 354,26	791 417 205,89

Sumber/*Source*: Badan Pengelola Keuangan Daerah Kabupaten Pesisir Barat/*Agency for Regional Financial Management of Pesisir Barat Regency*

Tabel
Table 2.4.2**Realisasi Belanja Pemerintah Kabupaten Pesisir Barat
Menurut Jenis Belanja (ribu rupiah), 2018–2021
Actual Pesisir Barat Regency Government Expenditures by
Kind of Expenditures (thousand rupiahs), 2018–2021**

Jenis Pendapatan Kind of Revenues	2018	2019
(1)	(2)	(3)
1. Belanja Tidak Langsung/Indirect Expenditures	353 159 255,35	399 983 819,72
1.1 Belanja Pegawai/Personnel Expenditures	189 415 710,88	208 836 052,81
1.2 Belanja Bunga/Interest Expenditures	0,00	0,00
1.3 Belanja Subsidi/Subsidies Expenditures	0,00	0,00
1.4 Belanja Hibah/Grant Expenditures	9 989 355,00	15 407 253,42
1.5 Belanja Bantuan Sosial/Social Aid Expenditures	7 610 893,50	7 352 036,05
1.6 Belanja Bagi Hasil/Sharing Fund Expenditure	1 063 495,20	748 183,20
1.7 Belanja Bantuan Keuangan Financial Aids Expenditures	144 194 800,77	166 415 294,24
1.8 Belanja Tidak Terduga/Unpredicted Expenditures	885 000,00	1 225 000,00
2. Belanja Langsung/Direct Expenditures	443 898 897,01	418,285,686,21
2.1 Belanja Pegawai/Personnel Expenditures	61 326 754,93	63 753 461,17
2.2 Belanja Barang dan Jasa Goods and Services Expenditures	152 870 696,22	177 481 191,11
2.3 Belanja Modal/Capital Expenditure	229 701 445,86	177 051 033,94
Jumlah/Total	797 058 152,36	818,269,505,94

Lanjutan Tabel/*Continued Table 2.4.2*

Jenis Pendapatan <i>Kind of Revenues</i>	2020	2021
(1)	(4)	(5)
1. Belanja Tidak Langsung/<i>Indirect Expenditures</i>	425 855 469,55	404 536 650,61
1.1 Belanja Pegawai/ <i>Personnel Expenditures</i>	213 485 448,26	224 766 107,36
1.2 Belanja Bunga/ <i>Interest Expenditures</i>	0,00	0,00
1.3 Belanja Subsidi/ <i>Subsidies Expenditures</i>	0,00	0,00
1.4 Belanja Hibah/ <i>Grant Expenditures</i>	40 831 248,16	10 276 287,13
1.5 Belanja Bantuan Sosial/ <i>Social Aid Expenditures</i>	2 343 601,00	5 105 389,50
1.6 Belanja Bagi Hasil/ <i>Sharing Fund Expenditure</i>	0,00	820 561,62
1.7 Belanja Bantuan Keuangan <i>Financial Aids Expenditures</i>	165 140 980,13	161 354 481,00
1.8 Belanja Tidak Terduga/ <i>Unpredicted Expenditures</i>	4 054 192,00	2 213 824,00
2. Belanja Langsung/<i>Direct Expenditures</i>	411 675 445,23	411 272 844,58
2.1 Belanja Pegawai/ <i>Personnel Expenditures</i>	12 490 445,92	3 388 586,00
2.2 Belanja Barang dan Jasa <i>Goods and Services Expenditures</i>	214 150 184,92	201 110 390,98
2.3 Belanja Modal/ <i>Capital Expenditure</i>	185 034 814,40	206 773 867,59
Jumlah/<i>Total</i>	837 530 914,78	815 809 495,19

Sumber/*Source*: Badan Pengelola Keuangan Daerah Kabupaten Pesisir Barat/*Agency for Regional Financial Management of Pesisir Barat Regency*

BAB 3

PENDUDUK DAN KETENAGAKERJAAN

POPULATION AND EMPLOYEMENT

Laju Pertumbuhan Penduduk
Kabupaten Pesisir Barat
(2020-2022)

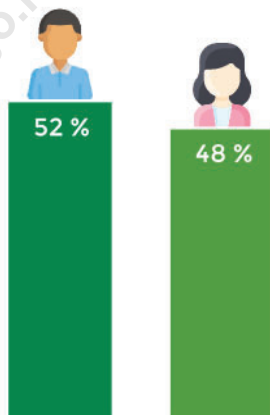
0,72%

Kepadatan Penduduk
Kabupaten Pesisir Barat 2022


56,69 per
km²

Komposisi Penduduk Menurut Jenis Kelamin Kabupaten Pesisir Barat Tahun 2022

Penduduk di Kabupaten Pesisir Barat tahun 2022 didominasi oleh penduduk laki-laki.



Penduduk 15 Tahun Keatas yang Bekerja Menurut Status Pekerjaan Utama Kabupaten Pesisir Barat Tahun 2022



Rasio Jenis Kelamin Kabupaten Pesisir Barat 2022

108,35

Artinya di Kabupaten Pesisir Barat Terdapat **108** Penduduk Laki-Laki Untuk Setiap **100** Penduduk Perempuan

PENJELASAN TEKNIS

Sumber utama data kependudukan adalah sensus penduduk yang dilaksanakan setiap sepuluh tahun sekali. Sensus penduduk telah dilaksanakan sebanyak enam kali sejak Indonesia merdeka, yaitu tahun 1961, 1971, 1980, 1990, 2000, dan 2010. Di dalam sensus penduduk, pencacahan dilakukan terhadap seluruh penduduk yang berdomisili di wilayah teritorial Indonesia termasuk warga negara asing kecuali anggota korps diplomatik negara sahabat beserta keluarganya. Metode pengumpulan data dalam sensus dilakukan dengan wawancara antara petugas sensus dengan responden dan juga melalui e-sensus. Pencatatan penduduk menggunakan konsep usual residence, yaitu konsep di mana penduduk biasa bertempat tinggal. Bagi penduduk yang bertempat tinggal tetap dicacah di mana mereka biasa tinggal, sedangkan untuk penduduk yang tidak bertempat tinggal tetap dicacah di tempat di mana mereka ditemukan petugas sensus pada malam 'Hari Sensus'. Termasuk penduduk yang tidak bertempat tinggal tetap adalah tuna wisma, awak kapal berbendera Indonesia, penghuni perahu/rumah apung, masyarakat terpencil/terasing, dan pengungsi. Bagi mereka yang mempunyai tempat tinggal tetap dan sedang bepergian ke luar wilayah lebih dari enam bulan, tidak dicacah di tempat tinggalnya, tetapi dicacah di tempat tujuannya. Untuk tahun yang tidak dilaksanakan sensus penduduk, data kependudukan diperoleh dari hasil proyeksi penduduk. Proyeksi penduduk merupakan suatu perhitungan ilmiah yang didasarkan pada asumsi dari komponen-komponen perubahan penduduk, yaitu kelahiran, kematian, dan migrasi. Proyeksi penduduk Indonesia 2010–2035 menggunakan data dasar penduduk hasil SP2010.

TECHNICAL NOTES

The main source of population data is the population census which is conducted every ten years. Population censuses have been carried out six times since Indonesia's independence, namely in 1961, 1971, 1980, 1990, 2000 and 2010. In the population census, enumeration is carried out on all residents who live in the territory of Indonesia, including foreign nationals except members of the diplomatic corps friendly countries and their families. The method of collecting data in the census is carried out by interviewing census officials with respondents and also through e-census. Population registration uses the usual residence concept, namely the concept of where ordinary people live. Residents with permanent residence were enumerated where they usually live, while residents without permanent residence were enumerated at the place where they were found by a census officer on the night of 'Census Day'. Including residents who do not live permanently are the homeless, Indonesian-flagged ship crew, residents of boats/floating houses, remote/isolated communities, and refugees. For those who have a permanent residence and are traveling outside the area for more than six months, they are not enumerated at their place of residence, but are enumerated at their destination. For years where a population census is not carried out, population data is obtained from the results of population projections. Population projection is a scientific calculation based on assumptions about the components of population change, namely births, deaths and migration. Indonesia's population projection for 2010–2035 uses basic population data from SP2010.

Penduduk Pesisir Barat adalah semua orang yang berdomisili di wilayah teritorial Pesisir Barat selama 6 bulan atau lebih dan atau mereka yang berdomisili kurang dari 6 bulan tetapi bertujuan menetap.

Laju pertumbuhan penduduk adalah angka yang menunjukkan persentase penambahan penduduk dalam jangka waktu tertentu

Kepadatan penduduk adalah rasio banyaknya penduduk per kilometer persegi.

Rasio jenis kelamin adalah perbandingan antara penduduk laki-laki dan penduduk perempuan pada suatu wilayah dan waktu tertentu. Biasanya dinyatakan dengan banyaknya penduduk laki-laki untuk 100 penduduk perempuan.

Distribusi penduduk adalah pola persebaran penduduk di suatu wilayah, baik berdasarkan batasbatas geografis maupun berdasarkan batasbatas administrasi pemerintahan.

Komposisi penduduk adalah pola persebaran penduduk menurut karakteristiknya, contoh: penduduk menurut kelompok umur, penduduk menurut jenis kelamin

Rumah tangga adalah seseorang atau sekelompok orang yang mendiami sebagian atau seluruh bangunan fisik/sensus dan biasanya tinggal bersama serta pengelolaan makan dari satu dapur. Yang dimaksud makan dari satu dapur adalah jika pengurusan kebutuhan sehari-harinya dikelola bersama-sama menjadi satu.

Anggota rumah tangga adalah semua orang yang biasanya bertempat tinggal di suatu rumah tangga, baik yang berada di rumah pada waktu

***Pesisir Barat Residents** are all people who are domiciled in the Pesisir Barat territorial area for 6 months or more and or those who have been domiciled for less than 6 months but aim to settle down.*

***Population growth rate** is a number that shows the percentage of population growth in a certain period of time*

***Population density** is the ratio of the number of inhabitants per square kilometer.*

***The sex ratio** is the ratio between the male population and the female population in a certain area and time. Usually expressed by the number of male population for 100 female population.*

***Population distribution** is the pattern of population distribution in an area, both based on geographic boundaries and based on government administrative boundaries.*

***Population composition** is the distribution pattern of the population according to its characteristics, for example: population by age group, population by sex*

***A household** is a person or group of people who live in part or all of a physical/census building and usually live together and manage food from the same kitchen. What is meant by eating from one kitchen is if the arrangements for their daily needs are managed together as one.*

***Household members** are all people who usually live in a household, either those who were at the time of enumeration or those who were temporarily absent.*

pencacahan maupun yang sementara tidak ada.

Rata-rata anggota rumah tangga adalah angka yang menunjukkan rata-rata jumlah anggota rumah tangga per rumah tangga.

The average household member is a number that shows the average number of household members per household.

Istilah migrasi seumur hidup disebut bila provinsi tempat tinggal seseorang pada saat pencacahan berbeda dengan provinsi tempat lahirnya.

The term lifetime migration is used when the province where a person resides at the time of enumeration is different from the province where he was born.

Istilah migrasi risen disebut bila provinsi tempat tinggal seseorang pada saat pencacahan berbeda dengan provinsi tempat tinggalnya 5 tahun yang lalu.

The term risen migration is used when a person's province of residence at the time of enumeration is different from the province where he lived 5 years ago.

Penduduk usia kerja adalah penduduk yang berumur 15 tahun ke atas.

The working age population is the population aged 15 years and over.

Angkatan kerja adalah penduduk usia kerja (15 tahun ke atas) yang bekerja, punya pekerjaan namun sementara tidak bekerja, dan pengangguran.

The labor force is the population of working age (15 years and over) who are employed, have a job but temporarily do not work, and are unemployed.

Bekerja adalah kegiatan ekonomi yang dilakukan oleh seseorang dengan maksud memperoleh atau membantu memperoleh pendapatan atau keuntungan dan lamanya bekerja paling sedikit 1 jam secara terus menerus dalam seminggu yang lalu (termasuk pekerja keluarga tanpa upah yang membantu dalam suatu usaha/kegiatan ekonomi).

Work is an economic activity carried out by a person with the intention of earning or helping to earn income or profit and the length of work is at least 1 hour continuously in the past week (including unpaid family workers who help in a business/economic activity).

Jumlah jam kerja seluruhnya adalah jumlah jam kerja yang digunakan untuk bekerja (tidak termasuk jam kerja istirahat resmi dan jam kerja yang digunakan untuk hal-hal di luar pekerjaan).

The total number of working hours is the number of working hours used for work (not including legal rest hours and working hours used for things outside of work).

Lapangan usaha adalah bidang kegiatan dari pekerjaan/tempat bekerja di mana seseorang

Field of business is the field of activity of work/ place of work where a person works. Classification

bekerja. Klasifikasi lapangan usaha mengikuti Klasifikasi Baku Lapangan Usaha Indonesia (KBLI) dalam 1 digit.

Status pekerjaan adalah kedudukan seseorang dalam unit usaha/kegiatan dalam melakukan pekerjaan.

Berusaha sendiri tanpa dibantu orang lain adalah bekerja atau berusaha dengan menanggung risiko secara ekonomis, yaitu dengan tidak kembalinya ongkos produksi yang telah dikeluarkan dalam rangka usahanya tersebut, serta tidak menggunakan pekerja dibayar maupun pekerja tak dibayar, termasuk yang sifat pekerjaannya memerlukan teknologi atau keahlian khusus.

Berusaha dibantu buruh tidak tetap/buruh tidak dibayar adalah bekerja atau berusaha atas risiko sendiri, dan menggunakan buruh/pekerja tak dibayar dan atau buruh/pekerja tidak tetap.

Berusaha dibantu buruh tetap/buruh dibayar adalah berusaha atas risiko sendiri dan mempekerjakan paling sedikit satu orang buruh/pekerja tetap yang dibayar.

Buruh/karyawan/pegawai adalah seseorang yang bekerja pada orang lain atau instansi/kantor/perusahaan secara tetap dengan menerima upah/gaji baik berupa uang maupun barang. Buruh yang tidak mempunyai majikan tetap, tidak digolongkan sebagai buruh/karyawan, tetapi sebagai pekerja bebas. Seseorang dianggap memiliki majikan tetap jika memiliki 1 (satu) majikan (orang/rumah tangga) yang sama dalam sebulan terakhir, khusus pada sektor bangunan batasannya tiga bulan. Apabila majikannya instansi/lembaga, boleh lebih dari satu.

of business fields follows the Indonesian Standard Classification of Business Fields (KBLI) in 1 digit.

***Job status** is a person's position in a business unit/activity in doing work.*

***Self-employed without the help of other people** is working or trying to bear the risk economically, namely by not returning production costs incurred in the framework of the business, and not using paid workers or unpaid workers, including those whose nature of work requires technology or special skills.*

***Doing business assisted by precarious workers/unpaid workers** is working or trying at their own risk, and using unpaid workers/workers and/or temporary workers/workers.*

***Doing business assisted by permanent workers/paid workers** is doing business at their own risk and employing at least one paid worker/permanent worker.*

***Worker/employee/employee** is someone who works for another person or agency/office/company on a regular basis and receives wages/salary either in cash or in kind. Workers who do not have a permanent employer are not classified as laborers/employees, but as casual workers. A person is considered to have a permanent employer if he has the same 1 (one) employer (person/household) in the last month, specifically in the construction sector the limit is three months. If the employer is an agency/institution, there may be more than one.*

Pekerja bebas adalah seseorang yang bekerja pada orang lain/majikan/institusi yang tidak tetap (lebih dari 1 majikan dalam sebulan terakhir) di usaha pertanian baik berupa usaha rumah tangga maupun bukan usaha rumah tangga, ataupun di nonpertanian atas dasar balas jasa dengan menerima upah atau imbalan baik berupa uang maupun barang, dan baik dengan sistem pembayaran harian maupun borongan.

Pekerja tak dibayar adalah seseorang yang bekerja membantu usaha untuk memperoleh penghasilan/keuntungan yang dilakukan oleh salah seorang anggota rumah tangga atau bukan anggota rumah tangga tanpa mendapat upah/gaji baik berupa uang maupun barang.

***Casual worker** is someone who works for other people/employers/institutions that are not permanent (more than 1 employer in the last month) in agricultural businesses, either in the form of household businesses or non-home businesses, or in non-agricultural activities on the basis of remuneration by receiving wages or rewards in the form of money or goods, and either with a daily or wholesale payment system.*

***An unpaid worker** is someone who works to help a business in order to earn income/profit by a member of the household or not a member of the household without receiving wages/salary either in cash or in kind.*

<https://pesisirbaratkab.bps.go.id>

<https://pesisirbaratkab.bps.go.id>

ULASAN**KEPENDUDUKAN**

Jumlah penduduk Kabupaten Pesisir Barat tahun 2022 berdasarkan hasil proyeksi sensus penduduk adalah 164.816 jiwa yang terdiri dari 85.712 laki-laki dan 79.104 perempuan (dengan rasio jenis kelamin sebesar 108.35). Dengan luas wilayah 2.907,23 km², Pesisir Barat memiliki rata-rata kepadatan penduduk sekitar 56 sampai 57 orang per kilometer persegi. Kecamatan dengan jumlah penduduk terbesar adalah Kecamatan Bangkuntat yang disusul Kecamatan Pesisir Selatan, sementara jumlah penduduk terendah di Kecamatan Pulau Pisang.

KETENAGAKERJAAN

Kabupaten Pesisir Barat memiliki potensi tenaga kerja yang cukup besar pada tahun 2022. Tercatat sebanyak 81.839 penduduk Pesisir Barat yang berusia diatas 15 tahun yang merupakan Angkatan kerja .

DESCRIPTION**POPULATION**

The population of Pesisir Barat Regency in 2022 based on the projection of population census is 164,816 people consisting of 85,712 men and 79,104 women (with a sex ratio of 108.35). With an area of 2,907.23 km², Pesisir Barat has an average population density of around 56 to 57 people per square kilometer. The district with the largest population was Bangkuntat District, followed by Pesisir Selatan District, while the lowest population was in Pulau Pisang District.

EMPLOYMENT

Pesisir Barat Regency has a large enough workforce potential in 2022. There are 81,839 Pesisir Barat residents who are over 15 years of age who are in the workforce.

3.1 PENDUDUK POPULATION

Tabel 3.1.1 Penduduk, Laju Pertumbuhan Penduduk, Distribusi Persentase Penduduk, Kepadatan Penduduk, Rasio Jenis Kelamin Penduduk Menurut Kecamatan di Kabupaten Pesisir Barat, 2022
Population, Population Growth Rate, Percentage Distribution of Population, Population Density, and Population Sex Ratio by Subdistrict in Pesisir Barat Regency, 2022

Kecamatan Subdistrict	Penduduk (ribu) Population (thousand)	Laju Pertumbuhan Penduduk per Tahun 2020–2022 (%) Annual Population Growth Rate 2020–2022 (%)
(1)	(2)	(3)
Lemong	13,04	0,72
Pesisir Utara	8,57	0,72
Pulau Pisang	1,57	0,70
Karya Penggawa	15,86	0,72
Way Krui	8,89	0,71
Pesisir Tengah	20,04	0,72
Krui Selatan	10,72	0,72
Pesisir Selatan	26,85	0,72
Ngambur	22,09	0,72
Ngaras	9,67	0,72
Bangkunat	27,50	0,72
Pesisir Barat	164,81	0,72

Lanjutan Tabel/*Continued Table* 3.1.1

Kecamatan <i>Subdistrict</i>	Persentase Penduduk <i>Percentage of Total Population</i>	Kepadatan Penduduk per km ² <i>Population Density per sq.km</i>
(1)	(4)	(5)
Lemong	7,91	28,67
Pesisir Utara	5,20	101,73
Pulau Pisang	0,96	24,59
Karya Penggawa	9,62	75,10
Way Krui	5,39	217,23
Pesisir Tengah	12,16	166,16
Krui Selatan	6,50	295,75
Pesisir Selatan	16,29	65,62
Ngambur	13,40	67,53
Ngaras	5,87	44,99
Bangkuntat	16,69	29,14
Pesisir Barat	100,00	56,69

Lanjutan Tabel/Continued Table 3.1.1

Kecamatan Subdistrict	Rasio Jenis Kelamin Penduduk Population Sex Ratio
(1)	(6)
Lemong	110,97
Pesisir Utara	108,89
Pulau Pisang	113,86
Karya Penggawa	107,47
Way Krui	107,20
Pesisir Tengah	105,67
Krui Selatan	106,89
Pesisir Selatan	106,75
Ngambur	107,10
Ngaras	110,99
Bangkunat	111,82
Pesisir Barat	108,35

Sumber/Source: BPS, berbagai sensus, survei dan sumber lain/BPS-Statistics Indonesia, various census, survey, and other sources

Tabel
Table 3.1.2

Jumlah Penduduk Menurut Kelompok Umur dan Jenis Kelamin di Kabupaten Pesisir Barat, 2022
Population by Age Groups and Sex in Pesisir Barat Regency, 2022

Kelompok Umur <i>Age Groups</i>	Jenis Kelamin/Sex		
	Laki-Laki <i>Male</i>	Perempuan <i>Female</i>	Jumlah <i>Total</i>
(1)	(2)	(3)	(4)
0–4	8 566	8 121	16 687
5–9	8 243	7 608	15 851
10–14	7 835	7 435	15 270
15–19	7 145	6 566	13 711
20–24	7 065	6 421	13 486
25–29	6 831	6 038	12 869
30–34	6 731	6 255	12 986
35–39	6 237	5 586	11 823
40–44	5 803	5 080	10 883
45–49	5 140	4 636	9 776
50–54	4 394	4 339	8 733
55–59	3 888	3 598	7 486
60–64	2 977	2 853	5 830
65–69	2 240	1 971	4 211
70–74	1 422	1 385	2 807
75+	1 195	1 212	2 407
Pesisir Barat	85 712	79 104	164 816

Sumber/Source: BPS, berbagai sensus, survei dan sumber lain/BPS-Statistics Indonesia, various census, survey, and other sources

3.2 KETENAGAKERJAAN EMPLOYMENT

Tabel 3.2.1 Jumlah Penduduk Berumur 15 Tahun Keatas Menurut Jenis Kegiatan Selama Seminggu yang Lalu dan Jenis Kelamin di Kabupaten Pesisir Barat, 2022
Population Aged 15 Years and Over by Type of Activity During The Previous Week and Sex in Pesisir Barat Regency, 2022

Kegiatan Utama <i>Main Activity</i>	Jenis Kelamin/Sex		
	Laki-Laki <i>Male</i>	Perempuan <i>Female</i>	Laki-Laki+ Perempuan <i>Male+Female</i>
(1)	(2)	(3)	(4)
I. Angkatan Kerja/<i>Economically Active</i>	53 014	28 825	81 839
1. Bekerja/ <i>Working</i>	50 178	28 608	78 786
2. Pengangguran Terbuka/ <i>Unemployment</i>	2 836	217	3 053
II. Bukan Angkatan Kerja/<i>Not Economically Active</i>	7 479	25 510	32 989
1. Sekolah/ <i>Attending School</i>	4 265	4 033	8 298
2. Mengurus Rumah Tangga/ <i>Housekeeping</i>	970	20 359	21 329
3. Lainnya/ <i>Others</i>	2 244	1 118	3 362
Jumlah/<i>Total</i>	60 493	54 335	114 828

Sumber/*Source*: BPS, berbagai sensus, survei dan sumber lain/*BPS-Statistics Indonesia, various census, survey, and other sources*

Tabel 3.2.2
Table

Penduduk Berumur 15 Tahun ke Atas Menurut Pendidikan Tertinggi yang Ditamatkan dan Jenis Kegiatan Selama Seminggu yang Lalu di Kabupaten Pesisir Barat, 2022
Population 15 Years of Age and Over by Educational Attainment and Type of Activity During the Previous Week in Pesisir Barat Regency, 2022

Pendidikan Tertinggi yang Ditamatkan ¹ <i>Educational Attainment¹</i>	Angkatan Kerja/ <i>Economically Active</i>			Persentase Bekerja terhadap Angkatan Kerja <i>Percentage of Working to Economically Active</i>
	Bekerja <i>Working</i>	Pengangguran ² <i>Unemployment²</i>	Jumlah Angkatan Kerja <i>Total of Economically Active</i>	
(1)	(2)	(3)	(4)	(5)
0	34 818	335	35 153	99,05
1	16 760	1 031	17 791	94,20
2	20 585	1 687	22 272	92,43
3	6 623	–	6 623	100,00
Jumlah/Total	78 786	3 053	81 839	96,27

Lanjutan Tabel/*Continued Table 3.2.2*

Pendidikan Tertinggi yang Ditamatkan ¹ <i>Educational Attainment¹</i>	Bukan Angkatan Kerja <i>Not Economically Active</i>	Jumlah Total	Persentase Angkatan Kerja terhadap Penduduk Usia Kerja <i>Percentage of Economically Active to Working Age Population</i>
(1)	(6)	(7)	(8)
0	11 865	47 018	74,76
1	13 981	31 772	56,00
2	5 635	27 907	79,81
3	1 508	8 131	81,45
Jumlah/Total	32 989	114 828	71,27

Catatan/Note: ¹ 0. ≤ Sekolah Dasar (SD)/≤ *Primary School*
1. Sekolah Menengah Pertama/*Junior High School*

2. Sekolah Menengah Atas/*Senior High School*
3. Perguruan Tinggi/*Collage*

² 1. Mencari pekerjaan/*Looking for work*

2. Mempersiapkan usaha/*Establishing a new business/firm*

3. Merasa tidak mungkin mendapat pekerjaan/*Feeling hopeless in looking for work (discouraged job seekers)*

4. Sudah punya pekerjaan tetapi belum mulai bekerja/*Having job already but not starting to work yet*

Sumber/Source: BPS, Survei Angkatan Kerja Nasional (Sakernas) Agustus/BPS-Statistics Indonesia, August National Labor Force Survey

Tabel
Table 3.2.3

Penduduk Berumur 15 Tahun Ke Atas yang Bekerja Selama Seminggu yang Lalu Menurut Status Pekerjaan Utama dan Jenis Kelamin di Kabupaten Pesisir Barat, 2022
Population 15 Years of Age and Over who Worked During The Previous Week by Main Employment Status and Sex in Pesisir Barat Regency, 2022

Status Pekerjaan Utama <i>Main Employment Status</i>	Laki-Laki <i>Male</i>	Perempuan <i>Female</i>	Jumlah <i>Total</i>
(1)	(2)	(3)	(4)
Berusaha sendiri <i>Own account worker</i>	14 432	5 195	19 627
Berusaha dibantu buruh tidak tetap/buruh tidak dibayar <i>Employer assisted by temporary worker/unpaid worker</i>	16 330	2 844	19 174
Berusaha dibantu buruh tetap/buruh dibayar <i>Employer assisted by permanent worker/paid worker</i>	886	150	1 036
Buruh/Karyawan/Pegawai/ <i>Employee</i>	5 556	6 126	11 682
Pekerja bebas <i>Casual worker</i>	8 612	2 503	11 115
Pekerja keluarga/tak dibayar <i>Family worker/unpaid worker</i>	4 362	11 790	16 152
Jumlah/Total	50 178	28 608	78 786

Sumber/Source: BPS, berbagai sensus, survei dan sumber lain/BPS-Statistics Indonesia, various census, survey, and other sources

BAB

4

SOSIAL DAN KESEJAHTERAAN RAKYAT

SOCIAL AND WELFARE



Jumlah **Penduduk Miskin**
Kabupaten Pesisir Barat
Tahun 2022

21,85 Ribu Orang

Jumlah Penduduk Miskin
adalah **13,26%** dari Total
Jumlah Penduduk di
Kabupaten Pesisir Barat

Angka Partisipasi Murni Menurut Jenjang Pendidikan Kabupaten Pesisir Barat Tahun 2022



SMP/MTs/Sederajat

81,84



SMA/K/MA/Sederajat

72,96



SD/MI/Sederajat

99,87

PENJELASAN TEKNIS

Jenjang Pendidikan Formal terdiri atas pendidikan dasar, pendidikan menengah, dan pendidikan tinggi. Jenis pendidikan yang diajarkan mencakup pendidikan umum, kejuruan, akademik, profesi, vokasi, keagamaan, dan khusus.

Pendidikan Dasar berbentuk Sekolah Dasar (SD) dan Madrasah Ibtidaiyah (MI) atau bentuk lain yang sederajat serta Sekolah Menengah Pertama (SMP) dan Madrasah Tsanawiyah (MTs), atau bentuk lain yang sederajat.

Pendidikan Menengah berbentuk Sekolah Menengah Atas (SMA), Madrasah Aliyah (MA), Sekolah Menengah Kejuruan (SMK), dan Madrasah Aliyah Kejuruan (MAK), atau bentuk lain yang sederajat.

Pendidikan Tinggi merupakan jenjang pendidikan setelah pendidikan menengah yang mencakup program pendidikan diploma, sarjana, magister, spesialis, dan doktor yang diselenggarakan oleh perguruan tinggi. Perguruan tinggi dapat berbentuk akademi, politeknik, sekolah tinggi, institut, atau universitas.

Rumah Sakit adalah tempat pemeriksaan dan perawatan kesehatan, biasanya berada di bawah pengawasan dokter/tenaga medis, yang melayani penderita yang sakit untuk berobat rawat jalan atau rawat inap.

Rumah Sakit Bersalin adalah rumah sakit khusus untuk persalinan, dilengkapi pelayanan spesialis pemeriksaan kehamilan, persalinan, rawat inap dan rawat jalan ibu dan anak yang berada di bawah pengawasan dokter spesialis kandungan.

TECHNICAL NOTES

***The Formal Education Level** consists of primary education, secondary education, and high education. The kind of education that taught consists of general education, vocational, academic, professional, religious, and specific education.*

***The Primary Education** consists of Elementary School and Islamic Elementary School or other equivalent forms and Junior High School and MTs, or other equivalent forms.*

***The Secondary Education** consists of the senior high school, MA, Vocational School, and Vocational Madrasah Aliyah, or other equivalent forms.*

***The High Education** consists of the education level after the secondary education that consists of diplomas, bachelor, master, specialist, and doctoral degrees that are held by the college. The colleges can be academy, polytechnic, high school, institute, or university.*

***Hospital** is a place for health check, usually controlled/supervised by doctors/medical personnel to serve the ill patients to get outpatient or inpatient treatment services.*

***Maternity Hospital** is a specialized hospital for childbirth, has specialist inspection service to pregnancy, childbirth, hospitalization and outpatient for mothers and children that is under the supervision of an obstetrician.*

Rumah Bersalin adalah sarana pelayanan kesehatan dengan izin sebagai rumah bersalin, dilengkapi pelayanan pemeriksaan kehamilan, persalinan serta pemeriksaan ibu dan anak yang berada di bawah pengawasan bidan senior.

Poliklinik adalah sarana kesehatan yang dipakai untuk pelayanan berobat jalan, biasanya berada di bawah pengawasan dokter/tenaga medis.

Puskesmas (Pusat Kesehatan Masyarakat) adalah unit pelaksana teknis dinas kesehatan kabupaten/ kota yang mempunyai fungsi utama sebagai penyelenggara pelayanan kesehatan tingkat pertama. Wilayah kerja puskesmas maksimal adalah satu kecamatan dan untuk dapat menjangkau wilayah kerjanya, puskesmas mempunyai jaringan pelayanan yang meliputi unit Puskesmas Pembantu (Pustu), unit Puskesmas Keliling (Puskel), dan unit bidan desa/komunitas (Peraturan Menteri Kesehatan RI No. 75 Tahun 2014 Tentang Pusat Kesehatan Masyarakat).

Apotek adalah suatu tempat tertentu yang digunakan untuk melakukan pekerjaan kefarmasian, dan penyaluran/penjualan obat atau bahan farmasi dan perbekalan kesehatan lainnya kepada masyarakat yang dikelola oleh tenaga apoteker (Peraturan Menteri Kesehatan RI No. 1332 Tahun 2002 Tentang Perubahan Atas Peraturan Menteri Kesehatan RI No. 922/MENKES/PER/X/1993 Tentang Ketentuan dan Tata Cara Pemberian Izin Apotek).

Bencana Alam adalah peristiwa atau serangkaian peristiwa yang mengancam dan mengganggu kehidupan / p e n g h i d u p a n masyarakat yang disebabkan oleh faktor alam antara lain berupa gempa bumi, tsunami, gunung meletus, banjir, kekeringan, angin topan, dan tanah longsor

Maternity House is health care facility with a license as a maternity house, equipped with prenatal care, childbirth and examination of mothers and children which is under the supervision of a senior midwife.

Polyclinic is a health facility in which to get outpatient services, usually under the control of doctor/medical personnel.

Public Health Center is technical implementation unit of regency health department that have the primary function as a first-level health care providers. The working area standard of public health center is one Subdistrict and to reach their working areas, public health centers have a service network covering subsidiary of public health center, mobile public health center units, and midwife units (Regulation of the Minister of Health of Indonesia Number 75 Year 2014 about Public Health Center).

Pharmacy is a specific place that is used for pharmaceutical jobs, and distribution/sale of drugs/ pharmaceuticals and other medical supplies to people that are administered by trained pharmacist (Regulation of the Minister of Health of Indonesia Number 1332 Year 2002 about the Changes of Regulation of the Minister of Health of Indonesia Number 922/MENKES/PER/X/1993 about Provision and Procedures for Administration of Licensed Pharmacies).

Natural Disaster is an event or series of events that threaten and disrupt the lives and livelihoods caused by natural factors such as: earthquake, tsunami, volcanic eruption, flood, flash flood, drought, typhoon/cyclone, and landslide so it can lead to result in loss of material and nonmaterial.

sehingga mengakibatkan kerugian materi maupun non-materi.

Korban meninggal adalah orang yang dilaporkan tewas atau meninggal dunia akibat bencana.

Korban hilang adalah orang yang dilaporkan hilang atau tidak ditemukan atau tidak diketahui keberadaannya setelah terjadi bencana.

Korban luka/sakit adalah orang yang mengalami luka-luka atau sakit, dalam keadaan luka ringan, luka sedang maupun luka parah/berat, baik yang berobat jalan maupun rawat inap.

Rusak Berat adalah kriteria kerusakan yang mengakibatkan bangunan roboh atau sebagian besar komponen struktur rusak.

Rusak sedang adalah kriteria kerusakan yang mengakibatkan sebagian kecil komponen struktur rusak, dan komponen penunjang rusak namun bangunan masih tetap berdiri.

Rusak ringan adalah kriteria kerusakan yang mengakibatkan sebagian komponen struktur retak (struktur masih bisa digunakan) dan bangunan masih tetap berdiri.

Untuk mengukur kemiskinan, BPS menggunakan konsep kemampuan memenuhi kebutuhan dasar (basic needs approach). Dengan pendekatan ini, kemiskinan dipandang sebagai ketidakmampuan dari sisi ekonomi untuk memenuhi kebutuhan dasar makanan dan bukan makanan yang diukur dari sisi pengeluaran. Metode yang digunakan adalah menghitung Garis Kemiskinan (GK), yang terdiri dari dua komponen yaitu Garis Kemiskinan Makanan (GKM) dan Garis Kemiskinan Non-Makanan

***Fatality** is a person reported killed or death in the wake of a disaster*

***Missing person** is a person reported missing or who cannot be located or who cannot be accounted for in the wake of a disaster.*

***Casualty** is a person suffering injury or illness, in a state of light injury, moderate injury, or heavy injury, which in undergoing treatment as either an outpatient or inpatient.*

***Severely damaged** is the criteria of damage that resulted most buildings collapsed or damaged its structural components.*

***Damaged** is the criteria of damage that resulted defective fraction of structural components and supporting components damaged, but the building still stands.*

***Lightly damaged** is the criteria of damage that resulted partially cracked structural components, but the structure still can be used and the building still stands.*

***To measure poverty**, BPS-Statistics Indonesia has used the concept of basic needs approach. Therefore, poverty is viewed as economic inability to fulfill food and non-food basic needs which are measured by consumption/expenditure. The method used is calculating poverty line, which consists of two components that are Food Poverty Line (FPL) and Non-Food Poverty Line (NFPL). The poverty line was calculated separately for urban and rural areas.*

(GKNM). Penghitungan Garis Kemiskinan dilakukan secara terpisah untuk daerah perkotaan dan perdesaan.

Penduduk miskin adalah penduduk yang memiliki rata-rata pengeluaran per kapita per bulan di bawah Garis Kemiskinan.

Garis Kemiskinan Makanan (GKM) merupakan nilai pengeluaran kebutuhan minimum makanan yang disetarakan dengan 2.100 kkalori per kapita per hari. Garis Kemiskinan Non-Makanan (GKNM) adalah kebutuhan minimum untuk perumahan, sandang, pendidikan, kesehatan, dan kebutuhan dasar lainnya.

Head Count Index (HCI-P0) adalah persentase penduduk miskin yang berada di bawah Garis Kemiskinan (GK).

Indeks Kedalaman Kemiskinan (Poverty Gap Index-P1) merupakan ukuran rata-rata kesenjangan pengeluaran masing-masing penduduk miskin terhadap garis kemiskinan. Semakin tinggi nilai indeks, semakin jauh rata-rata pengeluaran penduduk dari garis kemiskinan.

Indeks Keparahan Kemiskinan (Poverty Severity Index-P2) memberikan gambaran mengenai penyebaran pengeluaran di antara penduduk miskin. Semakin tinggi nilai indeks, semakin tinggi ketimpangan pengeluaran di antara penduduk miskin.

Indeks Pembangunan Manusia (IPM) menjelaskan bagaimana penduduk dapat mengakses hasil pembangunan dalam memperoleh

***Poor Person** is a person whose expenditure per capita per month is below the poverty line is considered to be poor.*

***The Food Poverty Line** refers to the daily minimum requirement of 2,100 kcal per capita per day. The Non-Food Poverty Line refers to the minimum requirement for household necessities for clothing, education, health, and other basic individual needs.*

***Head Count Index (HCI-P0)** simply measures the percentage of the population that is counted as poor, often denoted by P0.*

***Poverty Gap Index-P1** measures the extent to which individuals fall below the poverty line (the poverty gaps) as a proportion of the poverty line. Higher value of the index shows that the gap between average expenditure of the poor and the poverty line is wider.*

***Poverty Severity Index-P2** describes inequality among the poor. This is simply a weighted sum of poverty gaps (as a proportion of the poverty line), where the weights are the proportionate poverty gaps themselves. Hence, by squaring the poverty gap index, the measure implicitly puts more weight on observations that fall well below the poverty line. Higher value of the index shows that inequality among the poor is higher.*

***The Human Development Index (HDI)** explains how people can access development results in obtaining income, health, education and so forth.*

pendapatan, kesehatan, pendidikan dan sebagainya. IPM diperkenalkan oleh UNDP pada tahun 1990 dan dipublikasikan secara berkala dalam laporan tahunan Human Development Report (HDR). IPM dibentuk oleh 3 (tiga) dimensi dasar: Umur panjang dan hidup sehat; pengetahuan; dan standar hidup layak.

HDI was introduced by United Nations Development Programme (UNDP) in 1990 and published periodically in the annual report of the Human Development Report. HDI was formed by three basic dimensions: a long and healthy life; knowledge; and a decent standard of living.

<https://pesisirbaratkab.bps.go.id>

<https://pesisirbaratkab.bps.go.id>

ULASAN

Ketersediaan sekolah mulai dari jenjang Taman Kanak-Kanak sampai dengan Sekolah Menengah Atas/Madrasah Aliyah di Kabupaten Pesisir Barat tergolong cukup memadai. Keberadaan sekolah tersebut tersebar di seluruh kecamatan yang ada di Pesisir Barat. Selain sekolah umum, sekolah berbasis agama mulai dari MI, MTs, hingga MA juga tersedia.

Kualitas kesehatan penduduk di Kabupaten Pesisir Barat juga dapat dikatakan mengalami peningkatan. Hal ini didukung oleh keberadaan fasilitas kesehatan yang sudah menyentuh ke kalangan masyarakat terpencil sekalipun.

DESCRIPTION

***The availability of schools** ranging from Kindergarten to Senior High School/Madrasah Aliyah in Pesisir Barat Regency is quite adequate. The existence of these schools is spread across all districts in the Pesisir Barat. Apart from public schools, religion-based schools ranging from MI, MTs, to MA are also available.*

***The quality of the population's health** in Pesisir Barat Regency can also be said to have increased. This is supported by the existence of health facilities that have touched even remote communities.*

4.1 PENDIDIKAN EDUCATION

Tabel 4.1.1 Jumlah Sekolah, Guru, dan Murid Taman Kanak-Kanak (TK) di Bawah Kementerian Pendidikan, Kebudayaan, Riset, dan Teknologi Menurut Kecamatan di Kabupaten Pesisir Barat, 2021/2022 dan 2022/2023
Number of Schools, Teachers, and Pupils in Kindergarten Under The Ministry of Education, Culture, Research, and Technology by Subdistrict in Pesisir Barat Regency, 2021/2022 and 2022/2023

Kecamatan Subdistrict	Sekolah/Schools					
	Negeri/Public		Swasta/Private		Jumlah/Total	
	2021/2022	2022/2023	2021/2022	2022/2023	2021/2022	2022/2023
(1)	(2)	(3)	(4)	(5)	(6)	(7)
Lemong	1	1	13	11	14	12
Pesisir Utara	–	–	7	7	7	7
Pulau Pisang	–	–	1	–	1	–
Karya Penggawa	–	–	10	6	10	6
Way Krui	–	–	8	3	8	3
Pesisir Tengah	1	1	20	7	21	8
Krui Selatan	–	–	6	4	6	4
Pesisir Selatan	–	–	14	12	14	12
Ngambur	–	–	13	5	13	5
Ngaras	–	–	7	6	7	6
Bangkunat	1	1	16	16	17	17
Pesisir Barat	3	3	115	77	118	80

Lanjutan Tabel/*Continued Table* 4.1.1

Kecamatan Subdistrict	Guru ¹ /Teachers ¹					
	Negeri/Public		Swasta/Private		Jumlah/Total	
	2021/2022	2022/2023	2021/2022	2022/2023	2021/2022	2022/2023
(1)	(8)	(9)	(10)	(11)	(12)	(13)
Lemong	5	5	14	25	19	30
Pesisir Utara	–	–	12	15	12	15
Pulau Pisang	–	–	3	–	3	–
Karya Penggawa	–	–	13	18	13	18
Way Krui	–	–	10	9	10	9
Pesisir Tengah	6	6	45	40	51	46
Krui Selatan	–	–	11	14	11	14
Pesisir Selatan	–	–	31	31	31	31
Ngambur	–	–	12	19	12	19
Ngaras	–	–	26	17	26	17
Bangkunat	5	7	33	45	38	52
Pesisir Barat	16	18	210	233	226	251

Lanjutan Tabel/Continued Table 4.1.1

Kecamatan Subdistrict	Murid/Pupils					
	Negeri/Public		Swasta/Private		Jumlah/Total	
	2021/2022	2022/2023	2021/2022	2022/2023	2021/2022	2022/2023
(1)	(14)	(15)	(16)	(17)	(18)	(19)
Lemong	31	29	289	238	320	267
Pesisir Utara	–	–	151	154	151	154
Pulau Pisang	–	–	26	–	26	–
Karya Penggawa	–	–	235	140	235	140
Way Krui	–	–	165	81	165	81
Pesisir Tengah	63	88	554	491	617	579
Krui Selatan	–	–	222	155	222	155
Pesisir Selatan	–	–	513	396	513	396
Ngambur	–	–	138	165	138	165
Ngaras	–	–	344	183	344	183
Bangkunat	51	44	469	441	520	485
Pesisir Barat	145	161	3 106	2 444	3 251	2 605

Catatan/Note: ¹ Jumlah guru termasuk kepala sekolah dan guru/The total of teachers including headmaster and teacher
 Sumber/Source: Kementerian Pendidikan, Kebudayaan, Riset, dan Teknologi, Data Semester Ganjil/Ministry of Education, Culture, Research, and Technology, Odd semester report data

Tabel
Table 4.1.2**Jumlah Sekolah, Guru, dan Murid Raudatul Athfal (RA)
di Bawah Kementerian Agama Menurut Kecamatan di
Kabupaten Pesisir Barat, 2021/2022 dan 2022/2023**
**Number of Schools, Teachers, and Pupils in Raudatul Athfal
(RA) Under The Ministry of Religious Affairs by Subdistrict in
Pesisir Barat Regency, 2021/2022 and 2022/2023**

Kecamatan Subdistrict	Sekolah/Schools		Guru/Teachers		Murid/Pupils	
	2021/2022	2022/2023	2021/2022	2022/2023	2021/2022	2022/2023
(1)	(2)	(3)	(4)	(5)	(6)	(7)
Lemong	–	–	–	–	–	–
Pesisir Utara	–	–	–	–	–	–
Pulau Pisang	–	–	–	–	–	–
Karya Penggawa	1	1	4	4	38	38
Way Kruki	–	–	–	–	–	–
Pesisir Tengah	–	–	–	–	–	–
Kruki Selatan	1	1	5	5	77	73
Pesisir Selatan	2	2	5	7	48	48
Ngambur	1	1	4	4	29	47
Ngaras	–	–	–	–	–	–
Bangkunat	2	2	8	11	77	80
Pesisir Barat	7	7	26	31	269	286

Catatan/Note: Seluruh Raudatul Athfal (RA) berstatus swasta/All Raudatul Athfal (RA) are private

Sumber/Source: Kementerian Agama, EMIS, Data Semester Ganjil/Ministry of Religious Affairs, EMIS, Odd semester report data

Tabel
Table 4.1.3

Jumlah Sekolah, Guru, dan Murid Sekolah Dasar (SD) di Bawah Kementerian Pendidikan, Kebudayaan, Riset, dan Teknologi Menurut Kecamatan di Kabupaten Pesisir Barat, 2021/2022 dan 2022/2023
Number of Schools, Teachers, and Pupils in Elementary Schools Under The Ministry of Education, Culture, Research, and Technology by Subdistrict in Pesisir Barat Regency, 2021/2022 and 2022/2023

Kecamatan Subdistrict	Sekolah/Schools					
	Negeri/Public		Swasta/Private		Jumlah/Total	
	2021/2022	2022/2023	2021/2022	2022/2023	2021/2022	2022/2023
(1)	(2)	(3)	(4)	(5)	(6)	(7)
Lemong	16	16	1	1	17	17
Pesisir Utara	12	12	–	–	12	12
Pulau Pisang	2	2	–	–	2	2
Karya Penggawa	12	12	–	–	12	12
Way Krui	5	5	–	–	5	5
Pesisir Tengah	11	11	3	4	14	15
Krui Selatan	8	8	–	–	8	8
Pesisir Selatan	17	17	–	–	17	17
Ngambur	11	11	–	–	11	11
Ngaras	9	9	–	–	9	9
Bangkunat	18	18	1	1	19	19
Pesisir Barat	121	121	5	6	126	127

Lanjutan Tabel/*Continued Table 4.1.3*

Kecamatan Subdistrict	Guru ¹ /Teachers ¹					
	Negeri/ <i>Public</i>		Swasta/ <i>Private</i>		Jumlah/ <i>Total</i>	
	2021/2022	2022/2023	2021/2022	2022/2023	2021/2022	2022/2023
(1)	(8)	(9)	(10)	(11)	(12)	(13)
Lemong	155	159	6	6	161	165
Pesisir Utara	132	135	–	–	132	135
Pulau Pisang	20	23	–	–	20	23
Karya Penggawa	133	134	–	–	133	134
Way Krui	62	59	–	–	62	29
Pesisir Tengah	162	158	35	42	197	200
Krui Selatan	95	92	–	–	95	92
Pesisir Selatan	230	240	–	–	230	240
Ngambur	178	182	–	–	178	182
Ngaras	117	126	–	–	117	126
Bangkunat	261	275	7	7	268	282
Pesisir Barat	1 545	1 583	48	55	1 593	1 638

Lanjutan Tabel/Continued Table 4.1.3

Kecamatan Subdistrict	Murid/Pupils					
	Negeri/Public		Swasta/Private		Jumlah/Total	
	2021/2022	2022/2023	2021/2022	2022/2023	2021/2022	2022/2023
(1)	(14)	(15)	(16)	(17)	(18)	(19)
Lemong	1 279	1 269	31	33	1 310	1 302
Pesisir Utara	963	961	–	–	963	961
Pulau Pisang	114	119	–	–	114	119
Karya Penggawa	1 671	1 627	–	–	1 671	1 627
Way Krui	525	511	–	–	525	511
Pesisir Tengah	2 010	1 930	726	842	2 736	2 772
Krui Selatan	1 121	1 137	–	–	1 121	1 137
Pesisir Selatan	2 910	2 929	–	–	2 910	2 929
Ngambur	2 336	2 348	–	–	2 336	2 348
Ngaras	1 098	1 164	–	–	1 098	1 164
Bangkunat	3 120	3 075	19	15	3 139	3 090
Pesisir Barat	17 147	17 070	776	890	17 923	17 960

Catatan/Note: ¹ Jumlah guru termasuk kepala sekolah dan guru/The total of teachers including headmaster and teacher
 Sumber/Source: Kementerian Pendidikan, Kebudayaan, Riset, dan Teknologi, data semester ganjil/Ministry of Education, Culture, Research, and Technology, odd semester report data

Tabel
Table 4.1.4**Jumlah Sekolah, Guru, dan Murid Madrasah Ibtidaiyah (MI) di Bawah Kementerian Agama Menurut Kecamatan di Kabupaten Pesisir Barat, 2021/2022 dan 2022/2023**
Number of Schools, Teachers, and Pupils in Madrasah Ibtidaiyah (MI) Under The Ministry of Religious Affairs by Subdistrict in Pesisir Barat Regency, 2021/2022 and 2022/2023

Kecamatan Subdistrict	Sekolah/Schools					
	Negeri/Public		Swasta/Private		Jumlah/Total	
	2021/2022	2022/2023	2021/2022	2022/2023	2021/2022	2022/2023
(1)	(2)	(3)	(4)	(5)	(6)	(7)
Lemong	–	–	1	1	1	1
Pesisir Utara	–	–	–	–	–	–
Pulau Pisang	–	–	–	–	–	–
Karya Penggawa	–	–	–	–	–	–
Way Krui	1	1	–	–	1	1
Pesisir Tengah	–	–	–	–	–	–
Krui Selatan	–	–	1	1	1	1
Pesisir Selatan	–	–	3	3	3	3
Ngambur	–	–	4	4	4	4
Ngaras	–	–	–	–	–	–
Bangkunat	–	–	4	4	4	4
Pesisir Barat	1	1	13	13	14	14

Lanjutan Tabel/*Continued Table 4.1.4*

Kecamatan Subdistrict	Guru/Teachers					
	Negeri/Public		Swasta/Private		Jumlah/Total	
	2021/2022	2022/2023	2021/2022	2022/2023	2021/2022	2022/2023
(1)	(8)	(9)	(10)	(11)	(12)	(13)
Lemong	–	–	6	6	6	6
Pesisir Utara	–	–	–	–	–	–
Pulau Pisang	–	–	–	–	–	–
Karya Penggawa	–	–	–	–	–	–
Way Kruki	23	23	–	–	23	23
Pesisir Tengah	–	–	–	–	–	–
Kruki Selatan	–	–	8	8	8	8
Pesisir Selatan	–	–	28	28	28	28
Ngambur	–	–	40	40	40	40
Ngaras	–	–	–	–	–	–
Bangkunat	–	–	28	39	28	39
Pesisir Barat	23	23	110	122	133	145

Lanjutan Tabel/*Continued Table* 4.1.4

Kecamatan Subdistrict	Murid/Pupils					
	Negeri/Public		Swasta/Private		Jumlah/Total	
	2021/2022	2022/2023	2021/2022	2022/2023	2021/2022	2022/2023
(1)	(14)	(15)	(16)	(17)	(18)	(19)
Lemong	–	–	67	74	67	74
Pesisir Utara	–	–	–	–	–	–
Pulau Pisang	–	–	–	–	–	–
Karya Penggawa	–	–	–	–	–	–
Way Krui	375	432	–	–	375	432
Pesisir Tengah	–	–	–	–	–	–
Krui Selatan	–	–	82	81	82	81
Pesisir Selatan	–	–	441	444	441	444
Ngambur	–	–	359	357	359	357
Ngaras	–	–	–	–	–	–
Bangkunat	–	–	461	431	461	431
Pesisir Barat	375	432	1 410	1 387	1 785	1 819

Sumber/*Source*: Kementerian Agama, EMIS, Data Semester Ganjil/*Ministry of Religious Affairs, EMIS, Odd semester report data*

Tabel
Table 4.1.5

Jumlah Sekolah, Guru, dan Murid Sekolah Menengah Pertama (SMP) di Bawah Kementerian Pendidikan, Kebudayaan, Riset, dan Teknologi Menurut Kecamatan di Kabupaten Pesisir Barat, 2021/2022 dan 2022/2023
Number of Schools, Teachers, and Pupils in Junior High Schools Under The Ministry of Education, Culture, Research, and Technology by Subdistrict in Pesisir Barat Regency, 2021/2022 and 2022/2023

Kecamatan Subdistrict	Sekolah/Schools					
	Negeri/Public		Swasta/Private		Jumlah/Total	
	2021/2022	2022/2023	2021/2022	2022/2023	2021/2022	2022/2023
(1)	(2)	(3)	(4)	(5)	(6)	(7)
Lemong	6	6	1	1	7	7
Pesisir Utara	2	2	–	–	2	2
Pulau Pisang	1	1	–	–	1	1
Karya Penggawa	1	1	–	–	1	1
Way Krui	1	1	–	–	1	1
Pesisir Tengah	3	3	–	–	3	3
Krui Selatan	1	1	–	–	1	1
Pesisir Selatan	4	4	1	1	5	5
Ngambur	3	3	2	2	5	5
Ngaras	3	3	1	1	4	4
Bangkunat	5	5	1	1	6	6
Pesisir Barat	30	30	6	6	36	36

Lanjutan Tabel/*Continued Table* 4.1.5

Kecamatan Subdistrict	Guru ¹ /Teachers ¹					
	Negeri/Public		Swasta/Private		Jumlah/Total	
	2021/2022	2022/2023	2021/2022	2022/2023	2021/2022	2022/2023
(1)	(8)	(9)	(10)	(11)	(12)	(13)
Lemong	89	83	6	5	95	88
Pesisir Utara	44	43	–	–	44	43
Pulau Pisang	13	12	–	–	13	12
Karya Penggawa	40	39	–	–	40	39
Way Kruki	35	37	–	–	35	37
Pesisir Tengah	148	156	–	–	148	156
Kruki Selatan	33	35	–	–	33	35
Pesisir Selatan	138	131	1	1	139	132
Ngambur	94	82	15	15	109	97
Ngaras	65	61	10	10	75	71
Bangkunat	108	103	7	6	115	109
Pesisir Barat	807	782	39	37	846	819

Lanjutan Tabel/Continued Table 4.1.5

Kecamatan Subdistrict	Murid/Pupils					
	Negeri/Public		Swasta/Private		Jumlah/Total	
	2021/2022	2022/2023	2021/2022	2022/2023	2021/2022	2022/2023
(1)	(14)	(15)	(16)	(17)	(18)	(19)
Lemong	397	399	114	116	511	515
Pesisir Utara	358	335	–	–	358	335
Pulau Pisang	72	66	–	–	72	66
Karya Penggawa	271	267	–	–	271	267
Way Krui	189	189	–	–	189	189
Pesisir Tengah	1 634	1 706	–	–	1 634	1 706
Krui Selatan	309	324	–	–	309	324
Pesisir Selatan	1 065	1 008	21	22	1 086	1 030
Ngambur	722	698	104	80	826	778
Ngaras	339	285	46	21	385	306
Bangkunat	880	827	13	16	893	843
Pesisir Barat	6 236	6 104	298	255	6 534	6 359

Catatan/Note: ¹ Jumlah guru termasuk kepala sekolah dan guru/The total of teachers including headmaster and teacher
 Sumber/Source: Kementerian Pendidikan, Kebudayaan, Riset, dan Teknologi, data semester ganjil/Ministry of Education, Culture, Research, and Technology, Basic Education Data System, odd semester report data

Tabel
Table 4.1.6**Jumlah Sekolah, Guru, dan Murid Madrasah Tsanawiyah (MTs) di Bawah Kementerian Agama Menurut Kecamatan di Kabupaten Pesisir Barat, 2021/2022 dan 2022/2023**
Number of Schools, Teachers, and Pupils in Madrasah Tsanawiyah (MTs) Under The Ministry of Religious Affairs by Subdistrict in Pesisir Barat Regency, 2021/2022 and 2022/2023

Kecamatan Subdistrict	Sekolah/Schools					
	Negeri/Public		Swasta/Private		Jumlah/Total	
	2021/2022	2022/2023	2021/2022	2022/2023	2021/2022	2022/2023
(1)	(2)	(3)	(4)	(5)	(6)	(7)
Lemong	–	–	1	1	1	1
Pesisir Utara	–	–	2	2	2	2
Pulau Pisang	–	–	–	–	–	–
Karya Penggawa	–	–	2	2	2	2
Way Krui	–	–	–	–	–	–
Pesisir Tengah	–	–	4	4	4	4
Krui Selatan	–	–	1	1	1	1
Pesisir Selatan	–	–	3	3	3	3
Ngambur	–	–	2	2	2	2
Ngaras	–	–	–	–	–	–
Bangkunat	–	–	6	6	6	6
Pesisir Barat	–	–	21	21	21	21

Lanjutan Tabel/Continued Table 4.1.6

Kecamatan Subdistrict	Guru/Teachers					
	Negeri/Public		Swasta/Private		Jumlah/Total	
	2021/2022	2022/2023	2021/2022	2022/2023	2021/2022	2022/2023
(1)	(8)	(9)	(10)	(11)	(12)	(13)
Lemong	–	–	7	8	7	8
Pesisir Utara	–	–	29	25	29	25
Pulau Pisang	–	–	–	–	–	–
Karya Penggawa	–	–	22	27	22	27
Way Krui	–	–	–	–	–	–
Pesisir Tengah	–	–	74	77	74	77
Krui Selatan	–	–	10	10	10	10
Pesisir Selatan	–	–	13	26	13	26
Ngambur	–	–	19	19	19	19
Ngaras	–	–	–	–	–	–
Bangkunat	–	–	50	59	50	59
Pesisir Barat	–	–	224	251	224	251

Lanjutan Tabel/*Continued Table* 4.1.6

Kecamatan Subdistrict	Murid/Pupils					
	Negeri/Public		Swasta/Private		Jumlah/Total	
	2021/2022	2022/2023	2021/2022	2022/2023	2021/2022	2022/2023
(1)	(14)	(15)	(16)	(17)	(18)	(19)
Lemong	–	–	41	38	41	38
Pesisir Utara	–	–	119	108	119	108
Pulau Pisang	–	–	–	–	–	–
Karya Penggawa	–	–	199	212	199	212
Way Krui	–	–	–	–	–	–
Pesisir Tengah	–	–	809	753	809	753
Krui Selatan	–	–	35	40	35	40
Pesisir Selatan	–	–	275	247	275	247
Ngambur	–	–	354	381	354	381
Ngaras	–	–	–	–	–	–
Bangkunat	–	–	370	407	370	407
Pesisir Barat	–	–	2 202	2 186	2 202	2 186

Sumber/*Source*: Kementerian Agama, EMIS, Data Semester Ganjil/*Ministry of Religious Affairs, EMIS, Odd semester report data*

Tabel
Table 4.1.7

Jumlah Sekolah, Guru, dan Murid Sekolah Menengah Atas (SMA) di Bawah Kementerian Pendidikan, Kebudayaan, Riset, dan Teknologi Menurut Kecamatan di Kabupaten Pesisir Barat, 2021/2022 dan 2022/2023
Number of Schools, Teachers, and Pupils in Senior High School Under The Ministry of Education, Culture, Research, and Technology by Subdistrict in Pesisir Barat Regency, 2021/2022 and 2022/2023

Kecamatan Subdistrict	Sekolah/Schools					
	Negeri/Public		Swasta/Private		Jumlah/Total	
	2021/2022	2022/2023	2021/2022	2022/2023	2021/2022	2022/2023
(1)	(2)	(3)	(4)	(5)	(6)	(7)
Lemong	1	1	–	–	1	1
Pesisir Utara	1	1	–	–	1	1
Pulau Pisang	–	–	–	–	–	–
Karya Penggawa	1	1	–	–	1	1
Way Krui	–	–	–	–	–	–
Pesisir Tengah	1	1	2	2	3	3
Krui Selatan	–	–	1	1	1	1
Pesisir Selatan	1	1	–	–	1	1
Ngambur	1	1	–	–	1	1
Ngaras	1	1	–	–	1	1
Bangunat	2	2	–	–	2	2
Pesisir Barat	9	9	3	3	12	12

Lanjutan Tabel/*Continued Table 4.1.7*

Kecamatan Subdistrict	Guru ¹ /Teachers ¹					
	Negeri/Public		Swasta/Private		Jumlah/Total	
	2021/2022	2022/2023	2021/2022	2022/2023	2021/2022	2022/2023
(1)	(8)	(9)	(10)	(11)	(12)	(13)
Lemong	29	36	–	–	29	36
Pesisir Utara	17	18	–	–	17	18
Pulau Pisang	–	–	–	–	–	–
Karya Penggawa	17	17	–	–	17	17
Way Kru	–	–	–	–	–	–
Pesisir Tengah	72	68	17	16	89	84
Kru Selatan	–	–	8	10	8	10
Pesisir Selatan	44	43	–	–	44	43
Ngambur	41	41	–	–	41	41
Ngaras	21	19	–	–	21	19
Bangkunat	36	41	–	–	36	41
Pesisir Barat	277	283	25	26	302	309

Lanjutan Tabel/Continued Table 4.1.7

Kecamatan Subdistrict	Murid/Pupils					
	Negeri/Public		Swasta/Private		Jumlah/Total	
	2021/2022	2022/2023	2021/2022	2022/2023	2021/2022	2022/2023
(1)	(14)	(15)	(16)	(17)	(18)	(19)
Lemong	477	476	–	–	477	476
Pesisir Utara	171	176	–	–	171	176
Pulau Pisang	–	–	–	–	–	–
Karya Penggawa	80	71	–	–	80	71
Way Krui	–	–	–	–	–	–
Pesisir Tengah	1 479	1 153	179	236	1 658	1 389
Krui Selatan	–	–	104	111	104	111
Pesisir Selatan	758	727	–	–	758	727
Ngambur	546	502	–	–	546	502
Ngaras	216	182	–	–	216	182
Bangkunat	452	468	–	–	452	468
Pesisir Barat	4 179	3 755	283	347	4 462	4 102

Catatan/Note: ¹ Jumlah guru termasuk kepala sekolah dan guru/The total of teachers including headmaster and teacher
 Sumber/Source: Kementerian Pendidikan, Kebudayaan, Riset, dan Teknologi, data semester ganjil/Ministry of Education, Culture, Research, and Technology, Basic Education Data System, odd semester report data

Tabel
Table 4.1.8

Jumlah Sekolah, Guru, dan Murid Sekolah Menengah Kejuruan (SMK) di Bawah Kementerian Pendidikan, Kebudayaan, Riset, dan Teknologi Menurut Kecamatan di Kabupaten Pesisir Barat, 2021/2022 dan 2022/2023
Number of Schools, Teachers, and Pupils in Vocational High Schools Under The Ministry of Education, Culture, Research, and Technology by Subdistrict in Pesisir Barat Regency, 2021/2022 and 2022/2023

Kecamatan Subdistrict	Sekolah/Schools					
	Negeri/Public		Swasta/Private		Jumlah/Total	
	2021/2022	2022/2023	2021/2022	2022/2023	2021/2022	2022/2023
(1)	(2)	(3)	(4)	(5)	(6)	(7)
Lemong	–	–	–	–	–	–
Pesisir Utara	–	–	–	–	–	–
Pulau Pisang	–	–	–	–	–	–
Karya Penggawa	–	–	–	–	–	–
Way Krui	–	–	–	–	–	–
Pesisir Tengah	1	1	1	1	2	2
Krui Selatan	–	–	–	–	–	–
Pesisir Selatan	–	–	–	–	–	–
Ngambur	1	1	–	–	1	1
Ngaras	–	–	–	–	–	–
Bangkunat	1	1	–	–	1	1
Pesisir Barat	3	3	1	1	4	4

Lanjutan Tabel/Continued Table 4.1.8

Kecamatan Subdistrict	Guru ¹ /Teachers ¹					
	Negeri/Public		Swasta/Private		Jumlah/Total	
	2021/2022	2022/2023	2021/2022	2022/2023	2021/2022	2022/2023
(1)	(8)	(9)	(10)	(11)	(12)	(13)
Lemong	–	–	–	–	–	–
Pesisir Utara	–	–	–	–	–	–
Pulau Pisang	–	–	–	–	–	–
Karya Penggawa	–	–	–	–	–	–
Way Krui	–	–	–	–	–	–
Pesisir Tengah	77	78	13	13	90	91
Krui Selatan	–	–	–	–	–	–
Pesisir Selatan	–	–	–	–	–	–
Ngambur	41	41	–	–	41	41
Ngaras	–	–	–	–	–	–
Bangkunat	31	30	–	–	31	30
Pesisir Barat	149	149	13	13	162	162

Lanjutan Tabel/*Continued Table 4.1.8*

Kecamatan Subdistrict	Murid/Pupils					
	Negeri/Public		Swasta/Private		Jumlah/Total	
	2021/2022	2022/2023	2021/2022	2022/2023	2021/2022	2022/2023
(1)	(14)	(15)	(16)	(17)	(18)	(19)
Lemong	–	–	–	–	–	–
Pesisir Utara	–	–	–	–	–	–
Pulau Pisang	–	–	–	–	–	–
Karya Penggawa	–	–	–	–	–	–
Way Krui	–	–	–	–	–	–
Pesisir Tengah	1 057	1	80	68	1 137	1 089
Krui Selatan	–	–	–	–	–	–
Pesisir Selatan	–	–	–	–	–	–
Ngambur	471	1	–	–	471	492
Ngaras	–	–	–	–	–	–
Bangkunat	216	268	–	–	216	268
Pesisir Barat	1 744	1 781	80	68	1 824	1 849

Catatan/Note: ¹ Guru yang mengajar di 2 sekolah atau lebih dihitung di masing-masing sekolah. Jumlah guru termasuk kepala sekolah dan guru/*The teacher who taught in two schools or more counted in every school. The total of teachers including headmaster and teacher*

Sumber/Source: Kementerian Pendidikan, Kebudayaan, Riset, dan Teknologi, data semester ganjil/*Ministry of Education, Culture, Research, and Technology, Basic Education Data System, odd semester report data*

Tabel
Table 4.1.9

Jumlah Sekolah, Guru, dan Murid Madrasah Aliyah (MA) di Bawah Kementerian Agama Menurut Kecamatan di Kabupaten Pesisir Barat, 2021/2022 dan 2022/2023
Number of Schools, Teachers, and Pupils in Madrasah Aliyah (MA) Under the Ministry of Religious Affairs by Subdistrict in Pesisir Barat Regency, 2021/2022 and 2022/2023

Kecamatan Subdistrict	Sekolah/Schools					
	Negeri/Public		Swasta/Private		Jumlah/Total	
	2021/2022	2022/2023	2021/2022	2022/2023	2021/2022	2022/2023
(1)	(2)	(3)	(4)	(5)	(6)	(7)
Lemong	–	–	–	–	–	–
Pesisir Utara	–	–	1	1	1	1
Pulau Pisang	–	–	–	–	–	–
Karya Penggawa	–	–	1	1	1	1
Way Krui	–	–	–	–	–	–
Pesisir Tengah	1	1	1	1	2	2
Krui Selatan	–	–	1	1	1	1
Pesisir Selatan	–	–	–	–	–	–
Ngambur	–	–	1	1	1	1
Ngaras	–	–	–	–	–	–
Bangkunat	–	–	1	1	1	1
Pesisir Barat	1	1	6	6	7	7

Lanjutan Tabel/*Continued Table* 4.1.9

Kecamatan Subdistrict	Guru/Teachers					
	Negeri/Public		Swasta/Private		Jumlah/Total	
	2021/2022	2022/2023	2021/2022	2022/2023	2021/2022	2022/2023
(1)	(8)	(9)	(10)	(11)	(12)	(13)
Lemong	–	–	–	–	–	–
Pesisir Utara	–	–	10	13	10	13
Pulau Pisang	–	–	–	–	–	–
Karya Penggawa	–	–	8	13	8	13
Way Krui	–	–	–	–	–	–
Pesisir Tengah	58	58	13	12	71	70
Krui Selatan	–	–	12	12	12	12
Pesisir Selatan	–	–	–	–	–	–
Ngambur	–	–	12	14	12	14
Ngaras	–	–	–	–	–	–
Bangkunat	–	–	7	12	7	12
Pesisir Barat	58	58	62	76	120	134

Lanjutan Tabel/Continued Table 4.1.9

Kecamatan Subdistrict	Murid/Pupils					
	Negeri/Public		Swasta/Private		Jumlah/Total	
	2021/2022	2022/2023	2021/2022	2022/2023	2021/2022	2022/2023
(1)	(14)	(15)	(16)	(17)	(18)	(19)
Lemong	–	–	–	–	–	–
Pesisir Utara	–	–	56	73	56	73
Pulau Pisang	–	–	–	–	–	–
Karya Penggawa	–	–	64	63	64	63
Way Krui	–	–	–	–	–	–
Pesisir Tengah	957	949	103	123	1 060	1 072
Krui Selatan	–	–	55	24	55	24
Pesisir Selatan	–	–	–	–	–	–
Ngambur	–	–	171	176	171	176
Ngaras	–	–	–	–	–	–
Bangkunat	–	–	74	56	74	56
Pesisir Barat	957	949	523	515	1 480	1 464

Sumber/Source: Kementerian Agama, EMIS, Data Semester Ganjil/Ministry of Religious Affairs, EMIS, Odd semester report data

Tabel
Table 4.1.10

Jumlah Desa¹/Kelurahan yang Memiliki Fasilitas Sekolah Menurut Kecamatan dan Tingkat Pendidikan di Kabupaten Pesisir Barat, 2019–2021
Number of Villages¹/Kelurahan Having Educational Facilities by Subdistrict and Educational Level in Pesisir Barat Regency, 2019–2021

Kecamatan Subdistrict	SD Primary School		
	2019	2020	2021
(1)	(2)	(3)	(4)
Lemong	12	12	10
Pesisir Utara	10	10	10
Pulau Pisang	2	2	2
Karya Penggawa	11	11	10
Way Krui	5	5	5
Pesisir Tengah	8	8	8
Krui Selatan	8	8	8
Pesisir Selatan	13	13	13
Ngambur	9	9	9
Ngaras	8	8	8
Bangkunat	14	14	14
Pesisir Barat	100	100	97

Lanjutan Tabel/*Continued Table* 4.1.10

Kecamatan Subdistrict	SMP Junior High School		
	2019	2020	2021
(1)	(5)	(6)	(7)
Lemong	7	7	4
Pesisir Utara	4	3	2
Pulau Pisang	1	1	1
Karya Penggawa	2	2	2
Way Krui	1	1	1
Pesisir Tengah	3	3	4
Krui Selatan	3	3	3
Pesisir Selatan	7	7	6
Ngambur	7	7	7
Ngaras	4	4	4
Bangkunat	11	11	10
Pesisir Barat	50	49	44

Lanjutan Tabel/*Continued Table* 4.1.10

Kecamatan <i>Subdistrict</i>	SMA <i>Senior High School</i>		
	2019	2020	2021
(1)	(8)	(9)	(10)
Lemong	1	1	1
Pesisir Utara	1	1	1
Pulau Pisang	–	–	–
Karya Penggawa	2	2	2
Way Krui	–	–	–
Pesisir Tengah	2	2	3
Krui Selatan	2	2	2
Pesisir Selatan	1	1	1
Ngambur	2	2	2
Ngaras	1	1	1
Bangkunat	3	3	3
Pesisir Barat	15	15	16

Lanjutan Tabel/*Continued Table 4.1.10*

Kecamatan <i>Subdistrict</i>	SMK <i>Vocational School</i>		
	2019	2020	2021
(1)	(11)	(12)	(13)
Lemong	–	–	–
Pesisir Utara	–	–	–
Pulau Pisang	–	–	–
Karya Penggawa	–	–	–
Way Krui	–	–	–
Pesisir Tengah	2	2	2
Krui Selatan	–	–	–
Pesisir Selatan	–	–	–
Ngambur	1	1	1
Ngaras	–	–	–
Bangkunat	1	1	1
Pesisir Barat	4	4	4

Lanjutan Tabel/*Continued Table* 4.1.10

Kecamatan <i>Subdistrict</i>	Perguruan Tinggi <i>University</i>		
	2019	2020	2021
(1)	(14)	(15)	(16)
Lemong	–	–	–
Pesisir Utara	–	–	–
Pulau Pisang	–	–	–
Karya Penggawa	–	–	–
Way Kruki	–	–	–
Pesisir Tengah	1	1	1
Kruki Selatan	–	–	–
Pesisir Selatan	–	–	–
Ngambur	–	–	1
Ngaras	–	–	–
Bangkunat	–	–	–
Pesisir Barat	1	1	2

Catatan/*Note*: ¹ Desa pada tabel ini termasuk Unit Permukiman Transmigrasi (UPT) yang masih dibina oleh kementerian terkait dan nagari di Provinsi Sumatera Barat/*Villages in this table include Transmigration Settlement Unit which is still fostered by the relevant ministries and the nagari in the Province of Sumatera Barat*

Sumber/*Source*: BPS, Pendataan Potensi Desa (Podes)/ *BPS-Statistics Indonesia, Village Potential Data Collection*

Tabel
Table 4.1.11

Angka Partisipasi Murni (APM) dan Angka Partisipasi Kasar (APK) Menurut Jenjang Pendidikan di Kabupaten Pesisir Barat, 2021 dan 2022
Net Enrollment Rate and Gross Enrollment Ratio by Educational Level in Pesisir Barat Regency, 2021 and 2022

Jenjang Pendidikan Educational Level	Angka Partisipasi Murni (APM) Net Enrollment Rate		Angka Partisipasi Kasar (APK) Gross Enrollment Ratio	
	2021	2022	2021	2022
(1)	(2)	(3)	(4)	(5)
SD/MI/Sederajat Primary School	99,93	99,87	108,04	108,25
SMP/MTs/ Sederajat Lower Secondary School	82,27	81,48	83,84	86,81
SMA/SMK/MA/Sederajat Upper Secondary School	74,11	72,96	90,31	89,87

Sumber/Source: BPS, Survei Sosial Ekonomi Nasional (Susenas)/BPS-Statistics Indonesia, National Socioeconomic Survey

Tabel
Table 4.1.12**Persentase Penduduk Berumur 15 Tahun ke Atas yang Melek Huruf Menurut Kelompok Umur di Kabupaten Pesisir Barat, 2021 dan 2022**
Percentage of Literate People Aged 15 Years and Over by Age Group in Pesisir Barat Regency, 2021 and 2022

Kelompok Umur <i>Age Group</i>	2021	2022
(1)	(2)	(3)
15–19	...	100,00
20–24	...	100,00
25–29	...	100,00
30–34	...	100,00
35–39	...	100,00
40–44	...	100,00
45–49	...	98,86
50+	...	93,26
Jumlah/Total	...	98,09
15–24	...	100,00
15–44	...	100,00
15+	...	98,09
45+	...	94,58

Sumber/Source: BPS, Survei Sosial Ekonomi Nasional (Susenas)/BPS-Statistics Indonesia, National Socioeconomic Survey

4.2 KESEHATAN HEALTH

Tabel 4.2.1 **Jumlah Desa¹/Kelurahan Yang Memiliki Sarana Kesehatan Menurut Kecamatan di Kabupaten Pesisir Barat, 2019–2021**
Number of Villages¹/Kelurahan Having Health Facilities by Subdistrict in Pesisir Barat Regency, 2019–2021

Kecamatan Subdistrict	Rumah Sakit Hospital		
	2019	2020	2021
(1)	(2)	(3)	(4)
Lemong	–	–	–
Pesisir Utara	–	–	–
Pulau Pisang	–	–	–
Karya Penggawa	–	–	–
Way Krui	–	–	–
Pesisir Tengah	–	–	–
Krui Selatan	1	1	1
Pesisir Selatan	–	–	–
Ngambur	–	–	–
Ngaras	–	–	2
Bangkunat	–	–	–
Pesisir Barat	1	1	2

Lanjutan Tabel/*Continued Table* 4.2.1

Kecamatan <i>Subdistrict</i>	Rumah Sakit Bersalin <i>Maternity Hospital</i>		
	2019	2020	2021
(1)	(5)	(6)	(7)
Lemong	–	–	–
Pesisir Utara	–	–	–
Pulau Pisang	–	1	–
Karya Penggawa	–	–	–
Way Krui	–	–	–
Pesisir Tengah	–	–	–
Krui Selatan	–	–	–
Pesisir Selatan	–	–	–
Ngambur	–	–	–
Ngaras	–	–	–
Bangkunat	–	–	–
Pesisir Barat	–	1	–

Lanjutan Tabel/Continued Table 4.2.1

Kecamatan Subdistrict	Poliklinik Polyclinic		
	2019	2020	2021
(1)	(8)	(9)	(10)
Lemong	–	–	–
Pesisir Utara	–	–	–
Pulau Pisang	–	–	–
Karya Penggawa	–	–	–
Way Krui	–	–	–
Pesisir Tengah	1	1	–
Krui Selatan	–	–	–
Pesisir Selatan	–	–	–
Ngambur	–	–	–
Ngaras	–	–	–
Bangkunat	–	–	–
Pesisir Barat	1	1	–

Lanjutan Tabel/*Continued Table 4.2.1*

Kecamatan <i>Subdistrict</i>	Puskesmas <i>Public Health Center</i>		
	2019	2020	2021
(1)	(11)	(12)	(13)
Lemong	1	1	1
Pesisir Utara	1	1	1
Pulau Pisang	1	1	1
Karya Penggawa	2	1	2
Way Krui	1	1	1
Pesisir Tengah	1	1	1
Krui Selatan	1	1	1
Pesisir Selatan	1	1	1
Ngambur	1	1	1
Ngaras	1	1	1
Bangkunat	1	1	1
Pesisir Barat	12	11	12

Lanjutan Tabel/Continued Table 4.2.1

Kecamatan Subdistrict	Puskesmas Pembantu Subsidiary of Public Health Center		
	2019	2020	2021
(1)	(14)	(15)	(16)
Lemong	2	2	1
Pesisir Utara	2	2	1
Pulau Pisang	1	1	1
Karya Penggawa	2	2	3
Way Krui	1	1	–
Pesisir Tengah	–	–	–
Krui Selatan	5	5	3
Pesisir Selatan	1	1	1
Ngambur	6	6	6
Ngaras	2	2	–
Bangkunat	8	8	7
Pesisir Barat	30	30	23

Lanjutan Tabel/*Continued Table* 4.2.1

Kecamatan <i>Subdistrict</i>	Apotek <i>Pharmacy</i>		
	2019	2020	2021
(1)	(17)	(18)	(19)
Lemong	–	–	–
Pesisir Utara	–	–	–
Pulau Pisang	–	–	–
Karya Penggawa	–	–	–
Way Krui	–	–	1
Pesisir Tengah	2	2	3
Krui Selatan	–	1	1
Pesisir Selatan	2	1	1
Ngambur	–	–	1
Ngaras	–	–	–
Bangkunat	–	–	–
Pesisir Barat	4	4	7

Catatan/*Note*: ¹ Desa pada tabel ini termasuk Unit Permukiman Transmigrasi (UPT) yang masih dibina oleh kementerian terkait dan nagari di Provinsi Sumatera Barat/*Villages in this table include Transmigration Settlement Unit which is still fostered by the relevant ministries and the nagari in the Province of Sumatera Barat*

Sumber/*Source*: BPS, Pendataan Potensi Desa (Podes)/*BPS-Statistics Indonesia, Village Potential Data Collecting*

Tabel 4.2.2 Jumlah Tenaga Kesehatan Menurut Kecamatan di Kabupaten Pesisir Barat, 2022
Number of Health Human Resources by Subdistrict in Pesisir Barat Regency, 2022

Kecamatan Subdistrict	Tenaga Medis ¹ Medical Worker ¹	Psikologi Klinis Clinical Psychology	Tenaga Keperawatan Nursing Worker	Tenaga Kebidanan Midwifery Worker	Tenaga Kefarmasian Pharmaceutical Worker
(1)	(2)	(3)	(4)	(5)	(6)
Lemong	10	23	1
Pesisir Utara	9	20	2
Pulau Pisang	4	14	2
Karya Penggawa	13	25	3
Way Krui	8	21	2
Pesisir Tengah	25	40	3
Krui Selatan	51	61	9
Pesisir Selatan	23	53	2
Ngambur	26	46	3
Ngaras	19	26	2
Bangkunat	24	55	2
Pesisir Barat	212	384	31

Lanjutan Tabel/*Continued Table 4.2.2*

Kecamatan Subdistrict	Tenaga Kesehatan Masyarakat Public Health worker	Tenaga Kesehatan Lingkungan Enviromental Health Worker	Tenaga Gizi Nutritionist	Tenaga Keterampilan Fisik Physical Therapists
(1)	(7)	(8)	(9)	(10)
Lemong	–	–	3	...
Pesisir Utara	2	1	1	...
Pulau Pisang	1	2	–	...
Karya Penggawa	3	2	1	...
Way Kruki	3	2	2	...
Pesisir Tengah	4	2	2	...
Kruki Selatan	5	6	5	...
Pesisir Selatan	1	3	3	...
Ngambur	2	2	3	...
Ngaras	2	2	2	...
Bangkunat	1	1	3	...
Pesisir Barat	24	23	26	...

Lanjutan Tabel/Continued Table 4.2.2

Kecamatan Subdistrict	Tenaga Ketenangan Medis Medical Technicians	Tenaga Teknik Biomedika Biomedical Engineer	Tenaga Kesehatan Tradisional Traditional Health Worker
(1)	(11)	(12)	(13)
Lemong	1
Pesisir Utara	2
Pulau Pisang	2
Karya Penggawa	1
Way Krui	2
Pesisir Tengah	3
Krui Selatan	7
Pesisir Selatan	2
Ngambur	2
Ngaras	2
Bangkunat	2
Pesisir Barat	26

Catatan/Note: ¹ Tenaga medis terdiri atas dokter, dokter gigi, dokter spesialis, dan dokter gigi spesialis baik di dalam maupun di luar negeri yang diakui oleh Pemerintah RI sesuai dengan peraturan perundang-undangan (UU No. 29 Tahun 2004 tentang Praktik Kedokteran)/Medical worker includes doctor, dentist, medical specialist, and dentist specialist at home and abroad recognized by Indonesian government in accordance with the laws and regulations (Law No. 29 year 2004 about Medical Practice)

Sumber/Source: Dinas Kesehatan Kabupaten Pesisir Barat/Department for Health of Pesisir Barat Regency

Tabel
Table 4.2.3

Jumlah Rumah Sakit Umum, Rumah Sakit Khusus, dan Puskesmas Menurut Kecamatan di Kabupaten Pesisir Barat, 2021 dan 2022
Number of General Hospital, Specialized Hospital, and Public Health Center by Subdistrict in Pesisir Barat Regency, 2021 and 2022

Kecamatan Subdistrict	Rumah Sakit Umum General Hospital		Rumah Sakit Khusus Specialized Hospital	
	2021	2022	2021	2022
(1)	(2)	(3)	(4)	(5)
Lemong	–	–	–	–
Pesisir Utara	–	–	–	–
Pulau Pisang	–	–	–	–
Karya Penggawa	–	–	–	–
Way Krui	–	–	–	–
Pesisir Tengah	–	–	–	–
Krui Selatan	1	1	–	–
Pesisir Selatan	–	–	–	–
Ngambur	–	–	–	–
Ngaras	–	–	–	–
Bangkunat	–	–	–	–
Pesisir Barat	1	1	–	–

Lanjutan Tabel/Continued Table 4.2.3

Kecamatan Subdistrict	Puskesmas ¹ Rawat Inap Public Health Center ¹ with Inpatient Care		Puskesmas ¹ Non Rawat Inap Public Health Center ¹ without Inpatient Care	
	2021	2022	2021	2022
(1)	(6)	(7)	(8)	(9)
Lemong	–	–	1	1
Pesisir Utara	–	–	1	1
Pulau Pisang	–	–	1	1
Karya Penggawa	1	1	–	–
Way Krui	–	–	1	1
Pesisir Tengah	1	1	–	–
Krui Selatan	–	–	1	1
Pesisir Selatan	1	1	–	–
Ngambur	–	–	1	1
Ngaras	–	–	1	1
Bangkunat	–	–	1	1
Pesisir Barat	3	3	8	8

Catatan/Note: ¹ Puskesmas yang teregistrasi/Registered Public Health Center

Sumber/Source: Dinas Kesehatan Kabupaten Pesisir Barat/Department for Health of Pesisir Barat Regency

4.3 AGAMA DAN SOSIAL LAINNYA RELIGION AND OTHER SOCIAL AFFAIRS

Tabel 4.3.1 Jumlah Penduduk Menurut Kecamatan dan Agama yang Dianut di Kabupaten Pesisir Barat, 2022
Population by Subdistrict and Religion in Pesisir Barat Regency, 2022

Kecamatan Subdistrict	Islam	Protestan Protestant	Katolik Catholic	Hindu	Budha Buddha	Lainnya Others
(1)	(2)	(3)	(4)	(5)	(6)	(7)
Lemong	14 112	10	0	0	3	0
Pesisir Utara	10 442	0	0	1	0	0
Pulau Pisang	1 626	0	0	0	0	0
Karya Penggawa	15 873	0	0	0	0	0
Way Krui	19 220	0	0	0	0	0
Pesisir Tengah	17 928	86	30	16	0	0
Krui Selatan	10 736	5	0	0	0	0
Pesisir Selatan	25 030	90	0	1 273	0	0
Ngambur	19 980	165	89	1 721	5	0
Ngaras	12 072	4	0	11	0	0
Bangkunat	25 587	18	0	892	0	0
Pesisir Barat	172 606	378	119	3 914	8	0

Sumber/Source: Kementerian Agama Kabupaten Pesisir Barat/Religious Affair Ministry of Pesisir Barat Regency

Tabel 4.3.2 Jumlah Tempat Peribadatan Menurut Kecamatan di Kabupaten Pesisir Barat, 2022
Number of Places of Worship by Subdistrict in Pesisir Barat Regency, 2022

Kecamatan Subdistrict	Masjid Mosque	Mushola Pray Room	Gereja Protestan Protestant Church	Gereja Katholik Catholic Church	Pura Temple	Vihara
(1)	(2)	(3)	(4)	(5)	(6)	(7)
Lemong	36	3	–	–	–	–
Pesisir Utara	25	7	–	–	–	–
Pulau Pisang	3	0	–	–	–	–
Karya Penggawa	23	16	–	–	–	–
Way Krui	15	7	–	–	–	–
Pesisir Tengah	73	22	–	–	–	–
Krui Selatan	15	9	–	–	–	–
Pesisir Selatan	38	17	1	–	4	–
Ngambur	36	29	1	1	10	–
Ngaras	28	13	–	–	–	–
Bangkunat	75	23	–	–	4	–
Pesisir Barat	367	146	2	1	18	–

Sumber/Source: Kementerian Agama Kabupaten Pesisir Barat/Religious Affair Ministry of Pesisir Barat Regency

Tabel
Table 4.3.3

Jumlah Desa¹/Kelurahan yang Mengalami Bencana Alam² Menurut Kecamatan di Kabupaten Pesisir Barat, 2019–2021
Number of Villages¹/Kelurahan that Had Natural Disaster² by Subdistrict in Pesisir Barat Regency, 2019–2021

Kecamatan Subdistrict	Banjir/Flood		
	2019	2020	2021
(1)	(2)	(3)	(4)
Lemong	–	1	1
Pesisir Utara	–	–	–
Pulau Pisang	–	–	–
Karya Penggawa	–	–	–
Way Kruai	4	5	4
Pesisir Tengah	–	–	–
Kruai Selatan	1	–	1
Pesisir Selatan	2	–	–
Ngambur	4	4	–
Ngaras	8	5	4
Bangkunat	–	–	–
Pesisir Barat	19	15	10

Lanjutan Tabel/*Continued Table 4.3.3*

Kecamatan Subdistrict	Gempa Bumi/ <i>Earthquake</i>		
	2019	2020	2021
(1)	(5)	(6)	(7)
Lemong	–	–	–
Pesisir Utara	2	–	–
Pulau Pisang	–	–	–
Karya Penggawa	–	–	6
Way Krui	–	–	5
Pesisir Tengah	–	–	–
Krui Selatan	–	–	–
Pesisir Selatan	–	–	5
Ngambur	–	–	–
Ngaras	–	–	–
Bangkunat	–	–	–
Pesisir Barat	2	–	16

Lanjutan Tabel/*Continued Table* 4.3.3

Kecamatan <i>Subdistrict</i>	Tanah Longsor/ <i>Landslide</i>		
	2019	2020	2021
(1)	(8)	(9)	(10)
Lemong	1	5	2
Pesisir Utara	–	2	–
Pulau Pisang	–	–	–
Karya Penggawa	–	–	–
Way Krui	3	1	1
Pesisir Tengah	–	–	–
Krui Selatan	–	–	–
Pesisir Selatan	–	–	–
Ngambur	–	–	–
Ngaras	4	2	2
Bangkunat	–	–	–
Pesisir Barat	8	10	5

Catatan/*Note*: ¹ Desa pada tabel ini termasuk Unit Permukiman Transmigrasi (UPT) yang masih dibina oleh kementerian terkait dan nagari di Provinsi Sumatera Barat/*Villages in this table are included in Transmigration Settlement Unit which is still fostered by the relevant ministries and the nagari in the Province of Sumatera Barat*

Sumber/*Source*: ² Kejadian dalam setahun sebelum tahun pencacahan/*Occured during the last one year before the enumeration years*
BPS, Pendataan Potensi Desa (Podes)/*BPS-Statistics Indonesia, Village Potential Data Collecting*

4.4 KEMISKINAN POVERTY

Tabel 4.4.1 **Garis Kemiskinan, Jumlah, dan Persentase Penduduk Miskin di Kabupaten Pesisir Barat, 2015–2022**
Poverty Line, Number, and Percentage of Poor People in Pesisir Barat Regency, 2015–2022

Tahun Year	Garis Kemiskinan (rupiah/kapita/bulan) Poverty Line (rupiah/capita/month)	Jumlah Penduduk Miskin (ribu) Number of Poor People (thousand)	Persentase Penduduk Miskin Percentage of Poor People
(1)	(2)	(3)	(4)
2015	342 310	24,03	15,81
2016	371 724	24,20	15,91
2017	390 885	23,76	15,61
2018	393 302	22,98	14,98
2019	407 290	22,38	14,48
2020	441 917	22,24	14,29
2021	460 090	23,23	14,81
2022	496 629	21,85	13,84

Sumber/Source: BPS, Survei Sosial Ekonomi Nasional Maret/BPS-Statistics Indonesia, March National Socioeconomic Survey

Tabel
Table 4.4.2

Indeks Kedalaman Kemiskinan dan Indeks Keparahan Kemiskinan di Kabupaten Pesisir Barat, 2015–2022
Poverty Gap Index and Poverty Severity Index in Pesisir Barat Regency, 2015–2022

Tahun Year	Indeks Kedalaman Kemiskinan Poverty Gap Index	Indeks Keparahan Kemiskinan Poverty Severity Index
(1)	(2)	(3)
2015	2,52	0,64
2016	2,76	0,72
2017	2,08	0,48
2018	2,61	0,59
2019	1,60	0,31
2020	1,80	0,35
2021	2,39	0,59
2022	2,22	0,53

Sumber/Source: BPS, Survei Sosial Ekonomi Nasional Maret/BPS-Statistics Indonesia, March National Socioeconomic Survey

BAB

5

PERTANIAN, KEHUTANAN, PETERNAKAN, DAN PERIKANAN

AGRICULTURE, FORESTRY, LIVESTOCK, AND FISHERY

Produksi Buah-Buahan Kabupaten Pesisir Barat Tahun 2022 (Kuintal)

2021

2022

23.669



21.706

18.623



17.005

17.126



29.786

15.572



5.025

PENJELASAN TEKNIS

Data pokok tanaman pangan yang dikumpulkan adalah luas panen dan produktivitas (hasil per hektar). Produksi tanaman pangan merupakan hasil perkalian antara luas panen dengan produktivitas. Pengumpulan data luas panen dilakukan setiap bulan dengan pendekatan area kecamatan di seluruh wilayah Indonesia. Pengumpulan data produktivitas dilakukan melalui pengukuran langsung pada plot ubinan berukuran 2½ m x 2½ m. Pengumpulan data produktivitas dilakukan setiap subround (empat bulanan) pada waktu panen petani.

Data produksi padi dan palawija yang disajikan adalah dalam kualitas: gabah kering giling (padi), pipilan kering (jagung), biji kering (kedelai dan kacang tanah), dan umbi basah (ubi kayu dan ubi jalar).

Tanaman sayuran semusim adalah tanaman sumber vitamin, garam mineral dan lain-lain yang dikonsumsi dari bagian tanaman yang berupa daun, bunga, buah, dan umbinya, yang berumur kurang dari satu tahun.

Tanaman buah-buahan semusim adalah tanaman sumber vitamin, garam mineral, dan lain-lain yang dikonsumsi dari bagian tanaman yang berupa buah, berumur kurang dari satu tahun, tidak berbentuk pohon/rumpun tetapi menjalar dan berbatang lunak.

Tanaman buah-buahan tahunan adalah tanaman sumber vitamin, garam mineral, dan lain-lain yang dikonsumsi dari bagian tanaman yang berupa buah dan merupakan tanaman tahunan.

TECHNICAL NOTES

The main food crops data collected consists of harvested area and productivity (yield per hectare). Food crops production is generated by harvested area multiplied by productivity. The harvested area data is collected every month using sub Subdistrict area approach in all sub Subdistrict in Indonesia. The productivity data collection is conducted by a direct measurement in 2½m x 2½m crop cutting plot. This measurement is conducted in every subround (four monthly) at the time when farmers are harvesting their crops.

Production of paddy and secondary crops data are presented in the form of: dry unhusked rice (paddy), dry loose maize (maize), dry shells crops (soybeans and peanuts), and fresh roots (cassava and sweet potatoes).

Seasonal vegetable plants are plants which are the sources of vitamin, mineral salt, etc, consumed from the part of the plant in the form of leaf, flower, fruit, and root with the age of less than one year.

Seasonal fruit plants are plants which are the sources of vitamin, mineral salt, etc, consumed from the part of the plant in the form of fruits. These plants are creeps with the age of less than one year.

Annual fruit plants are plants which are the sources of vitamin, contained mineral salt, etc, consumed from the part of plant in the form of fruit and more than one year of age.

Tanaman sayuran tahunan adalah tanaman sumber vitamin, garam mineral, dan lain-lain yang dikonsumsi dari bagian tanaman yang berupa daun dan atau buah yang berumur lebih dari satu tahun.

Tanaman biofarmaka adalah tanaman yang bermanfaat untuk obatobatan, kosmetik, dan kesehatan yang dikonsumsi atau digunakan dari bagian-bagian tanaman seperti daun, batang, buah, umbi (rimpang) ataupun akar.

Tanaman hias adalah tanaman yang mempunyai nilai keindahan baik bentuk, warna daun, tajuk maupun bunganya, sering digunakan untuk penghias pekarangan dan lain sebagainya.

Luas panen tanaman hortikultura adalah luas tanaman sayuran, buah-buahan, biofarmaka, dan tanaman hias yang diambil hasilnya/dipanen pada periode pelaporan.

Luas panen untuk tanaman sayuran adalah luas tanaman yang dipanen sekaligus/habis/dibongkar dan luas tanaman yang dipanen berkali-kali (lebih dari satu kali)/belum habis.

Tanaman yang dipanen sekaligus/ habis/ dibongkar adalah tanaman yang sehabis panen langsung dibongkar/dicabut, terdiri dari bawang merah, bawang putih, bawang daun, kentang, kol/ kubis, kembang kol, petsai/sawi, wortel, lobak, dan kacang merah.

Tanaman yang dipanen berkali-kali (lebih dari satu kali)/belum habis adalah tanaman yang pemanenannya lebih dari satu kali dan biasanya dibongkar apabila panen terakhir sudah tidak memadai lagi, terdiri dari: kacang panjang, cabe besar, cabe rawit, jamur, tomat, terung, buncis, ketimun, labu siam, kangkung, bayam, melon,

Annual vegetable plants are plants which are the sources of vitamin, contained mineral salt, etc, consumed from the part of the plant in the form of vegetable and more than one year of age.

Medicinal plants are plants which are useful for medicine. It is consumed from part of the plant such as leaf, flower, fruit, tuber, and root.

Ornamental plants are plants which have a beauty value, either in shape, colour of leaf or crown of flower, and they are often used as a yard decorator.

Harvested area of horticulture is area which vegetable, fruit, medicinal and ornamental plant of crop harvested during the period of report.

Harvested area of vegetables is area of entirely plant harvested/demolished and plant harvested several times/undemolished.

Entirely plants harvested/ demolishedare plants usually harvested once and demolished to be substituted by other plants, consisting of: shallots, garlic, leeks, potato, cabbage, cauli flower, mustard green, carrots, chinese radish, and red kidney beans.

Plants harvested several times/ undemolished are plants usually harvested more than once and demolished in the case that the last harvest was economically not profitable. They consist of: yard long beans, chili, small chili, mushroom, tomatoes, egg plant, french beans, cucumber, pumpkin/chajota, swamp cabbage, spinach, melon,

semangka, dan blewah.

Produksi hortikultura adalah hasil menurut bentuk produk dari setiap tanaman sayuran, buahbuahan, biofarmaka dan tanaman hias yang diambil berdasarkan luas yang dipanen/tanaman yang menghasilkan pada bulan/triwulan laporan.

Data perkebunan besar dikumpulkan oleh BPS setiap bulan secara lengkap (sensus bulanan) dengan sistem surat pos. Khusus untuk tanaman kelapa, cengkeh, dan kapok, datanya diperoleh dari Direktorat Jenderal Perkebunan. Data perkebunan rakyat juga diperoleh dari Direktorat Jenderal Perkebunan.

Penghitungan luas tanaman perkebunan besar adalah pada keadaan akhir tahun dan tidak termasuk yang luasnya kurang dari 5 hektar.

Bentuk produksi perkebunan adalah; karet kering (karet), daun kering (teh dan tembakau), biji kering (kopi dan coklat), kulit kering (kayu manis dan kina), serat kering (rami), bunga kering (cengkeh), refined sugar (tebu dari perkebunan besar), gula mangkok (tebu dari perkebunan rakyat), ekuivalen kopra (kopra), biji dan bunga (pala) serta minyak daun (sereh).

watermelon, and blewah.

***Horticulture production** is the standard production quantity form of vegetable, fruit, medicinal and ornamental plant based on harvested area/ the number of production plants reported monthly/ quarterly.*

***Data on estates** are collected by the BPS every month on complete basis through a mailing system. Data on coconut, clove, and kapok, as well as on smallholder plantation, are acquired from the Directorate General of Estates.*

***Planted areas of estates** refer to condition at the end of the year, and exclude areas less than 5 hectares.*

***Production of estates crops** are follows: dry rubber (rubber); dry leaves (tea and tobacco); dry beans (coffee and cocoa); dry bark (cassia vera and cinchona); dry fibre (rosella); dry flowers/buds (cloves); refined sugar (sugar cane from estate); cup sugar (sugar cane from smallholders); copra (copra); seeds and buds (nutmeg); and leaf oil (citronella).*

<https://pesisirbaratkab.bps.go.id>

ULASAN

Tanaman bahan makanan adalah tanaman yang berfungsi sebagai sumber karbohidrat utama bagi masyarakat. Tanaman ini terbagi menjadi padi dan palawija. Padi dibagi lagi menjadi padi sawah dan padi ladang, sedangkan palawija sendiri terbagi menjadi jagung, ubi kayu, ubi jalar, dan kacang-kacangan.

DESCRIPTION

Food crops are plants that serves as the main carbohydrate source for the community. This plant is divided into rice and pulses. Rice subdivided into rice plants and rice paddy fields, while crops are divided into corn, cassava, sweet potatoes, and beans.

<https://pesisirbaratkab.bps.go.id>

**5.1 HORTIKULTURA
HORTICULTURE**

Tabel 5.1.1 Luas Panen Tanaman Sayuran Menurut Kecamatan dan Jenis Tanaman di Kabupaten Pesisir Barat (ha), 2021 dan 2022*
*Harvested Area of Vegetables by Subdistrict and Kind of Plant in Pesisir Barat Regency (ha), 2021 and 2022**

Kecamatan Subdistrict	Bawang Merah Shallot		Cabai Besar/TW/Teropong Chili/Big Chili	
	2021	2022*	2021	2022*
(1)	(2)	(3)	(4)	(5)
Lemong	–	–	–	–
Pesisir Utara	–	–	2	3
Pulau Pisang	–	–	–	–
Karya Penggawa	–	–	1	–
Way Krui	–	–	–	–
Pesisir Tengah	–	–	4	4
Krui Selatan	–	–	–	–
Pesisir Selatan	–	–	–	–
Ngambur	–	–	22	18
Ngaras	–	–	–	–
Bangkunat	–	–	–	–
Pesisir Barat	–	–	29	25

Lanjutan Tabel/*Continued Table 5.1.1*

Kecamatan <i>Subdistrict</i>	Cabai Keriting <i>Curly Chili</i>		Cabai Rawit <i>Chili/Cayenne Pepper</i>	
	2021	2022*	2021	2022*
(1)	(6)	(7)	(8)	(9)
Lemong	25	9	25	13
Pesisir Utara	14	14	9	8
Pulau Pisang	–	–	–	–
Karya Penggawa	4	3	4	4
Way Krui	–	–	–	–
Pesisir Tengah	–	–	2	4
Krui Selatan	12	9	8	6
Pesisir Selatan	19	32	11	20
Ngambur	15	19	18	13
Ngaras	14	7	1	1
Bangkunat	40	37	46	45
Pesisir Barat	143	130	124	114

Lanjutan Tabel/Continued Table 5.1.1

Kecamatan Subdistrict	Kentang Potato		Kubis Cabbage	
	2021	2022 ^x	2021	2022 ^x
(1)	(10)	(11)	(12)	(13)
Lemong	-	-	-	-
Pesisir Utara	-	-	-	-
Pulau Pisang	-	-	-	-
Karya Penggawa	-	-	-	-
Way Krui	-	-	-	-
Pesisir Tengah	-	-	-	-
Krui Selatan	-	-	-	-
Pesisir Selatan	-	-	-	-
Ngambur	-	-	-	-
Ngaras	-	-	-	-
Bangkunat	-	-	-	-
Pesisir Barat	-	-	-	-

Lanjutan Tabel/*Continued Table 5.1.1*

Kecamatan Subdistrict	Tomat Tomato		Bawang Putih Garlic	
	2021	2022*	2021	2022*
(1)	(16)	(17)	(18)	(19)
Lemong	–	–	–	–
Pesisir Utara	4	4	–	–
Pulau Pisang	4	4	–	–
Karya Penggawa	3	2	–	–
Way Kruai	–	–	–	–
Pesisir Tengah	–	–	–	–
Kruai Selatan	5	4	–	–
Pesisir Selatan	14	18	–	–
Ngambur	18	17	–	–
Ngaras	2	–	–	–
Bangkunat	28	22	–	–
Pesisir Barat	78	71	–	–

Sumber/Source: BPS, Statistik Pertanian Hortikultura SPH-SBS/BPS-Statistics Indonesia, *Agricultural Statistic for Horticulture SPH-SBS*

Tabel 5.1.2 **Produksi Tanaman Sayuran Menurut Kecamatan dan Jenis Tanaman di Kabupaten Pesisir Barat (kuintal), 2021 dan 2022***
Production of Vegetables by Subdistrict and Kind of Plant in Pesisir Barat Regency (quintal), 2021 and 2022*

Kecamatan Subdistrict	Bawang Merah Shallot		Cabai Besar/TW/Teropong Chili/Big Chili	
	2021	2022*	2021	2022*
(1)	(2)	(3)	(4)	(5)
Lemong	–	–	–	–
Pesisir Utara	–	–	13	35
Pulau Pisang	–	–	–	–
Karya Penggawa	–	–	5	–
Way Kruki	–	–	–	–
Pesisir Tengah	–	–	145	393
Kruki Selatan	–	–	–	–
Pesisir Selatan	–	–	–	–
Ngambur	–	–	677	525
Ngaras	–	–	–	–
Bangkunat	–	–	–	–
Pesisir Barat	–	–	840	953

Lanjutan Tabel/*Continued Table* 5.1.2

Kecamatan Subdistrict	Cabai Keriting <i>Curly Chili</i>		Cabai Rawit <i>Chili/Cayenne Pepper</i>	
	2021	2022*	2021	2022*
(1)	(6)	(7)	(8)	(9)
Lemong	421	187	267	235
Pesisir Utara	233	175	120	123
Pulau Pisang	–	–	–	–
Karya Penggawa	22	15	25	20
Way Krui	–	–	–	–
Pesisir Tengah	–	–	74	632
Krui Selatan	759	319	1 067	447
Pesisir Selatan	268	449	99	343
Ngambur	367	513	618	484
Ngaras	102	92	14	7
Bangkunat	1 070	1 010	820	775
Pesisir Barat	3 242	2 760	3 104	3 067

Lanjutan Tabel/Continued Table 5.1.2

Kecamatan Subdistrict	Kentang Potato		Kubis Cabbage	
	2021	2022 ^x	2021	2022 ^x
(1)	(6)	(7)	(8)	(9)
Lemong	–	–	–	–
Pesisir Utara	–	–	–	–
Pulau Pisang	–	–	–	–
Karya Penggawa	–	–	–	–
Way Krui	–	–	–	–
Pesisir Tengah	–	–	–	–
Krui Selatan	–	–	–	–
Pesisir Selatan	–	–	–	–
Ngambur	–	–	–	–
Ngaras	–	–	–	–
Bangkunat	–	–	–	–
Pesisir Barat	–	–	–	–

Lanjutan Tabel/*Continued Table* 5.1.2

Kecamatan Subdistrict	Tomat Tomato		Bawang Putih Garlic	
	2021	2022*	2021	2022*
(1)	(6)	(7)	(8)	(9)
Lemong	–	–	–	–
Pesisir Utara	77	59	–	–
Pulau Pisang	34	17	–	–
Karya Penggawa	14	10	–	–
Way Krui	–	–	–	–
Pesisir Tengah	–	–	–	–
Krui Selatan	189	131	–	–
Pesisir Selatan	302	366	–	–
Ngambur	408	530	–	–
Ngaras	44	–	–	–
Bangkunat	990	730	–	–
Pesisir Barat	2 058	1 843	–	–

Sumber/*Source*: BPS, Statistik Pertanian Hortikultura SPH-SBS/*BPS-Statistics Indonesia, Agricultural Statistic for Horticulture SPH-SBS*

Tabel
Table 5.1.3

Luas Panen Tanaman Sayuran dan Buah-buahan Semusim Menurut Jenis Tanaman di Kabupaten Pesisir Barat (ha), 2019–2022
Harvested Area of Seasonal Vegetables and Fruits by Kind of Plant in Pesisir Barat Regency (ha), 2019–2022

Jenis Tanaman/Kind of Plants	2019	2020	2021	2022*
(1)	(2)	(3)	(4)	(5)
Sayuran/Vegetables:				
Bawang Daun/ <i>Scallion</i>	2	2	3	5
Bawang Merah/ <i>Shallots</i>	9	11	–	–
Bawang Putih/ <i>Garlic</i>	–	–	–	–
Bayam/ <i>Spinach</i>	51	61	92	131
Buncis/ <i>String Bean</i>	25	28	34	29
Cabai Besar/ <i>TW/Teropong/Chili/Big Chili</i>	–	–	29	25
Cabai Keriting/ <i>Curly Chili</i>	–	–	143	130
Cabai Rawit/ <i>Chili/Cayenne Pepper</i>	116	113	124	114
Jamur Tiram/ <i>Mushrooms</i>	–	–	–	–
Jamur Merang/ <i>Mushrooms</i>	–	–	–	–
Jamur Lainnya/ <i>Mushrooms</i>	–	–	–	–
Kacang Merah/ <i>Red Beans</i>
Kacang Panjang/ <i>Long Beans</i>	99	106	97	89
Kangkung/ <i>Water Spinach</i>	61	63	89	119
Kembang Kol/ <i>Cauliflower</i>	–	–	–	–
Kentang/ <i>Potato</i>	–	–	–	–

Lanjutan Tabel/*Continued Table* 5.1.3

Jenis Tanaman/ <i>Kind of Plants</i>	2019	2020	2021	2022 ^a
(1)	(2)	(3)	(4)	(5)
Ketimun/ <i>Cucumber</i>	67	83	85	73
Kubis/ <i>Cabbage</i>	–	–	–	–
Labu Siam/ <i>Chayote</i>	–	–	1	–
Lobak/ <i>Radish</i>
Petsai/ <i>Chinese Cabbage/Mustard Green</i>	–	–	–	–
Terung/ <i>Eggplant</i>	124	132	132	122
Tomat/ <i>Tomato</i>	67	81	78	71
Wortel/ <i>Carrot</i>	–	–	–	–
Buah–buahan/<i>Fruits</i>:				
Blewah/ <i>Blewah</i>
Melon/ <i>Melon</i>	–	2	5	7
Semangka/ <i>Watermelon</i>	71	112	101	108

Sumber/*Source*: BPS, Statistik Pertanian Hortikultura SPH-SBS/*BPS-Statistics Indonesia, Agricultural Statistic for Horticulture SPH-SBS*

Tabel
Table 5.1.4

Produksi Tanaman Sayuran dan Buah-buahan Semusim Menurut Jenis Tanaman di Kabupaten Pesisir Barat (kuintal), 2019–2022
Production of Seasonal Vegetables and Fruits by Kind of Plant in Pesisir Barat Regency (quintal), 2019–2022

Jenis Tanaman/Kind of Plants	2019	2020	2021	2022*
(1)	(2)	(3)	(4)	(5)
Sayuran/Vegetables:				
Bawang Daun/ <i>Scallion</i>	6	6	18	20
Bawang Merah/ <i>Shallots</i>	133	427	–	–
Bawang Putih/ <i>Garlic</i>	–	–	–	–
Bayam/ <i>Spinach</i>	410	611	1 049	2 022
Buncis/ <i>String Bean</i>	317	583	614	462
Cabai Besar/ <i>TW/Teropong/Chili/Big Chili</i>	–	–	840	953
Cabai Keriting/ <i>Curly Chili</i>	–	–	3 242	2 760
Cabai Rawit/ <i>Chili/Cayenne Pepper</i>	2 189	1 910	3 104	3 067
Jamur Tiram ¹ / <i>Mushrooms¹</i>	–	–	9	–
Jamur Merang ¹ / <i>Mushrooms¹</i>	–	–	–	–
Jamur Lainnya ¹ / <i>Mushrooms¹</i>	–	–	–	–
Kacang Merah/ <i>Red Beans</i>
Kacang Panjang/ <i>Long Beans</i>	1 261	1 423	1 686	2 056
Kangkung/ <i>Water Spinach</i>	572	805	1 292	1 952
Kembang Kol/ <i>Cauliflower</i>	–	–	–	–
Kentang/ <i>Potato</i>	–	–	–	–

Lanjutan Tabel/*Continued Table 5.1.3*

Jenis Tanaman/Kind of Plants	2019	2020	2021	2022*
(1)	(2)	(3)	(4)	(5)
Ketimun/ <i>Cucumber</i>	1 267	2 378	2 766	3 366
Kubis/ <i>Cabbage</i>	–	–	–	–
Labu Siam/ <i>Chayote</i>	–	–	2	–
Lobak/ <i>Radish</i>
Petsai/ <i>Chinese Cabbage/Mustard Green</i>	–	–	–	–
Terung/ <i>Eggplant</i>	3 238	3 516	3 999	4 585
Tomat/ <i>Tomato</i>	1 441	2 377	2 058	1 843
Wortel/ <i>Carrot</i>	–	–	–	–
Buah–buahan/Fruits:				
Blewah/ <i>Blewah</i>
Melon/ <i>Melon</i>	–	94	243	1 010
Semangka/ <i>Watermelon</i>	6 476	10 520	8 372	14 479

Sumber/*Source*: BPS, Statistik Pertanian Hortikultura SPH-SBS/BPS-Statistics Indonesia, *Agricultural Statistic for Horticulture SPH-SBS*

Tabel
Table 5.1.5

Luas Panen Tanaman Biofarmaka Menurut Kecamatan dan Jenis Tanaman di Kabupaten Pesisir Barat (m²), 2021 dan 2022
Harvested Area of Medicinal Plants by Subdistrict and Kind of Plant in Pesisir Barat Regency (m²), 2021 and 2022

Kecamatan Subdistrict	Jahe Ginger		Laos/Lengkuas Galanga	
	2021	2022*	2021	2022*
(1)	(6)	(7)	(8)	(9)
Lemong	50 000	30 000	–	–
Pesisir Utara	5 440	3 514	951	960
Pulau Pisang	1 622	360	800	20
Karya Penggawa	572	600	866	1 077
Way Krui	–	11	–	16
Pesisir Tengah	285	20 774	433	731
Krui Selatan	450	7 500	725	750
Pesisir Selatan	4 055	10 522	1 784	2 887
Ngambur	3 791	6 219	5 672	20 640
Ngaras	1 000	1 500	1 500	500
Bangkunat	320 000	225 000	35 500	26 500
Pesisir Barat	387 215	306 000	48 231	54 081

Lanjutan Tabel/*Continued Table 5.1.5*

Kecamatan Subdistrict	Kencur <i>East Indian Galangal</i>		Kunyit <i>Turmeric</i>	
	2021	2022*	2021	2022*
(1)	(6)	(7)	(8)	(9)
Lemong	–	–	–	–
Pesisir Utara	324	593	1 104	1 082
Pulau Pisang	930	120	1 210	350
Karya Penggawa	252	298	442	495
Way Krui	–	10	–	28
Pesisir Tengah	25	175	166	188
Krui Selatan	520	645	350	740
Pesisir Selatan	3 391	3 455	3 854	4 730
Ngambur	3 452	4 570	4 044	5 467
Ngaras	1 750	1 100	1 200	420
Bangkunat	40 000	30 000	45 000	27 000
Pesisir Barat	50 644	40 966	57 370	48 231

Sumber/*Source*: BPS, Statistik Pertanian Hortikultura SPH-TBF/*BPS-Statistics Indonesia, Agricultural Statistic for Horticulture SPH-TBF*

Tabel
Table 5.1.6

Produksi Tanaman Biofarmaka Menurut Kecamatan dan Jenis Tanaman di Kabupaten Pesisir Barat (kg), 2021 dan 2022

Production of Medicinal Plants by Subdistrict and Kind of Plant in Pesisir Barat Regency (kg), 2021 and 2022

Kecamatan Subdistrict	Jahe Ginger		Laos/Lengkuas Galanga	
	2021	2022*	2021	2022*
(1)	(6)	(7)	(8)	(9)
Lemong	30 400	22 000	–	–
Pesisir Utara	8 693	6 341	2 132	2 515
Pulau Pisang	2 794	780	1 700	60
Karya Penggawa	705	815	1 946	1 895
Way Krui	–	71	–	6
Pesisir Tengah	1 475	153 466	1 781	4 941
Krui Selatan	2 500	3 750	3 625	3 125
Pesisir Selatan	8 298	21 791	6 283	11 721
Ngambur	24 892	25 321	40 258	109 278
Ngaras	850	2 000	1 750	750
Bangkunat	460 000	345 000	60 500	51 500
Pesisir Barat	540 607	581 335	119 975	185 791

Lanjutan Tabel/*Continued Table* 5.1.6

Kecamatan Subdistrict	Kencur <i>East Indian Galangal</i>		Kunyit <i>Turmeric</i>	
	2021	2022*	2021	2022*
(1)	(6)	(7)	(8)	(9)
Lemong	–	–	–	–
Pesisir Utara	125	248	1 098	1 177
Pulau Pisang	1 540	310	2 045	700
Karya Penggawa	270	259	730	705
Way Krui	–	22	–	47
Pesisir Tengah	95	476	520	1 023
Krui Selatan	186	1 290	175	740
Pesisir Selatan	3 125	2 571	6 756	8 548
Ngambur	18 153	20 290	24 064	26 826
Ngaras	1 200	500	1 100	320
Bangkunat	65 000	48 000	75 000	47 000
Pesisir Barat	89 694	73 966	111 488	87 086

Sumber/*Source*: BPS, Statistik Pertanian Hortikultura SPH-TBF/BPS-Statistics Indonesia, *Agricultural Statistic for Horticulture SPH-TBF*

Tabel
Table 5.1.7

Luas Panen Tanaman Biofarmaka Menurut Jenis Tanaman di Kabupaten Pesisir Barat (m²), 2019–2022
Harvested Area of Medicinal Plants by Kind of Plant in Pesisir Barat Regency (m²), 2019–2022

Jenis Tanaman Kind of Plants	2019	2020	2021	2022 ^x
(1)	(2)	(3)	(4)	(5)
Jeruk Nipis ¹	...	–	20 985	31 817
Mahkota Dewa ¹ / <i>Phaleria Macrocarpa</i> ¹	...	9 851	10 588	8 987
Serai	...	–	31 347	33 613
Jahe/ <i>Ginger</i>	...	126 976	387 215	306 000
Kapulaga/ <i>Java Cardamon</i>	...	320	1 474	10 984
Kencur/ <i>East Indian Galangal</i>	...	28 282	50 644	40 966
Kunyit/ <i>Turmeric</i>	...	35 297	57 370	40 500
Laos/Lengkuas/ <i>Galanga</i>	...	37 713	48 231	54 081
Lempuyang/ <i>Zingiber Aromaticum</i>	...	13 544	15 903	15 283
Lidah Buaya/ <i>Aloevera</i>	...	8 136	10 172	10 293
Mengkudu ¹ / <i>Indian Mulberry</i> ¹	...	10 348	12 323	7 883
Temuireng/ <i>Black Turmeric</i>	...	7 381	12 655	13 757
Temukunci/ <i>Chinese Keys</i>	...	6 966	12 876	13 032
Temulawak/ <i>Java Turmeric</i>	...	9 9913	20 171	13 358
Sambiloto/ <i>King of Bitter</i>	...	10 341	11 003	6 627

Catatan/Note: ¹ Satuan luas panen dalam pohon/*The unit of harvested area are tree*

Sumber/Source: BPS, Statistik Pertanian Hortikultura SPH-TBF/BPS-Statistics Indonesia, *Agricultural Statistic for Horticulture SPH-TBF*

Tabel 5.1.8 **Produksi Tanaman Biofarmaka Menurut Jenis Tanaman di Kabupaten Pesisir Barat (kg), 2019–2022**
Production of Medicinal Plants by Kind of Plant in Pesisir Barat Regency (kg), 2019–2022

Jenis Tanaman Kind of Plants	2019	2020	2021	2022 ^x
(1)	(2)	(3)	(4)	(5)
Jeruk Nipis	...	–	191 181	302 142
Mahkota Dewa/ <i>Phaleria Macrocarpa</i>	...	237 744	204 271	199 821
Serai	...	–	114 076	169 601
Jahe/ <i>Ginger</i>	...	165 375	540 607	581 335
Kapulaga/ <i>Java Cardamon</i>	...	397	4 143	29 904
Kencur/ <i>East Indian Galangal</i>	...	36 961	89 694	73 966
Kunyit/ <i>Turmeric</i>	...	50 866	11 488	87 086
Laos/ <i>Lengkuas Galanga</i>	...	78 417	119 975	185 791
Lempuyang/ <i>Zingiber Aromaticum</i>	...	18 097	24 604	27 387
Lidah Buaya/ <i>Aloevera</i>	...	10 965	15 492	18 882
Mengkudu/ <i>Indian Mulberry</i>	...	15 270	20 712	16 383
Temuireng/ <i>Black Turmeric</i>	...	13 136	33 278	37 774
Temukunci/ <i>Chinese Keys</i>	...	11 131	33 291	35 855
Temulawak/ <i>Java Turmeric</i>	...	16 369	46 980	35 958
Sambiloto/ <i>King of Bitter</i>	...	11 835	14 487	10 548

Sumber/Source: BPS, Statistik Pertanian Hortikultura SPH-TBF/BPS-Statistics Indonesia, Agricultural Statistic for Horticulture SPH-TBF

Tabel 5.1.9 Luas Panen Tanaman Hias Menurut Kecamatan dan Jenis Tanaman di Kabupaten Pesisir Barat (m²), 2021 dan 2022^x
Table 5.1.9 Harvested Area of Ornamental Plants by Subdistrict and Kind of Plant in Pesisir Barat Regency (m²), 2021 and 2022^x

Kecamatan Subdistrict	Angrek Pot/Orchid		Anggrek Potong/Orchid	
	2021	2022 ^x	2021	2022 ^x
(1)	(2)	(3)	(4)	(5)
Lemong	–	–	–	–
Pesisir Utara	–	–	–	–
Pulau Pisang	–	–	–	–
Karya Penggawa	–	–	–	–
Way Krui	–	–	–	–
Pesisir Tengah	–	–	–	–
Krui Selatan	–	–	–	–
Pesisir Selatan	–	–	–	–
Ngambur	–	–	–	–
Ngaras	–	–	–	–
Bangkunat	–	–	–	–
Pesisir Barat	–	–	–	–

Lanjutan Tabel/*Continued Table* 5.1.9

Kecamatan Subdistrict	Krisan/ <i>Chrysantemum</i>		Mawar/ <i>Rose</i>	
	2021	2022 ^x	2021	2022 ^x
(1)	(6)	(7)	(8)	(9)
Lemong	–	–	–	–
Pesisir Utara	–	–	–	–
Pulau Pisang	–	–	–	–
Karya Penggawa	–	–	–	–
Way Krui	–	–	–	–
Pesisir Tengah	–	–	–	–
Krui Selatan	–	–	–	–
Pesisir Selatan	–	–	–	–
Ngambur	–	–	–	–
Ngaras	–	–	–	–
Bangkunat	–	–	–	–
Pesisir Barat	–	–	–	–

Lanjutan Tabel/*Continued Table* 5.1.9

Kecamatan <i>Subdistrict</i>	Sedap Malam/ <i>Tuberose</i>	
	2021	2022 ^x
(1)	(10)	(11)
Lemong	–	–
Pesisir Utara	–	–
Pulau Pisang	–	–
Karya Penggawa	–	–
Way Krui	–	–
Pesisir Tengah	–	–
Krui Selatan	–	–
Pesisir Selatan	–	–
Ngambur	–	–
Ngaras	–	–
Bangkunat	–	–
Pesisir Barat	–	–

Sumber/*Source*: BPS, Statistik Pertanian Hortikultura SPH-TH/*BPS-Statistics Indonesia, Agricultural Statistik for Horticulture SPH-TH*

Tabel
Table 5.1.10

Produksi Tanaman Hias Menurut Kecamatan dan Jenis Tanaman di Kabupaten Pesisir Barat (tangkai), 2021 dan 2022^x
Production of Ornamental Plants by Subdistrict and Kind of Plant in Pesisir Barat Regency (stalks), 2021 and 2022^x

Kecamatan Subdistrict	Angrek Pot/Orchid		Anggrek Potong/Orchid	
	2021	2022 ^x	2021	2022 ^x
(1)	(2)	(3)	(4)	(5)
Lemong	–	–	–	–
Pesisir Utara	–	–	–	–
Pulau Pisang	–	–	–	–
Karya Penggawa	–	–	–	–
Way Krui	–	–	–	–
Pesisir Tengah	–	–	–	–
Krui Selatan	–	–	–	–
Pesisir Selatan	–	–	–	–
Ngambur	–	–	–	–
Ngaras	–	–	–	–
Bangkunat	–	–	–	–
Pesisir Barat	–	–	–	–

Lanjutan Tabel/Continued Table 5.1.10

Kecamatan Subdistrict	Krisan/Chrysantemum		Mawar/Rose	
	2021	2022 ^x	2021	2022 ^x
(1)	(6)	(7)	(8)	(9)
Lemong	–	–	–	–
Pesisir Utara	–	–	–	–
Pulau Pisang	–	–	–	–
Karya Penggawa	–	–	–	–
Way Krui	–	–	–	–
Pesisir Tengah	–	–	–	–
Krui Selatan	–	–	–	–
Pesisir Selatan	–	–	–	–
Ngambur	–	–	–	–
Ngaras	–	–	–	–
Bangkunat	–	–	–	–
Pesisir Barat	–	–	–	–

Lanjutan Tabel/*Continued Table* 5.1.10

Kecamatan Subdistrict	Sedap Malam/Tuberose	
	2021	2022 ^x
(1)	(10)	(11)
Lemong	–	–
Pesisir Utara	–	–
Pulau Pisang	–	–
Karya Penggawa	–	–
Way Krui	–	–
Pesisir Tengah	–	–
Krui Selatan	–	–
Pesisir Selatan	–	–
Ngambur	–	–
Ngaras	–	–
Bangkunat	–	–
Pesisir Barat	–	–

Sumber/*Source*: BPS, Statistik Pertanian Hortikultura SPH-TH/*BPS-Statistics Indonesia, Agricultural Statistik for Horticulture SPH-TH*

Tabel 5.1.11 Luas Panen Tanaman Hias Menurut Jenis Tanaman di Kabupaten Pesisir Barat (m²), 2019–2022
Table 5.1.11 Harvested Area of Ornamental Plants by Kind of Plant in Pesisir Barat Regency (m²), 2019–2022

Jenis Tanaman <i>Kind of Plants</i>	2019	2020	2021	2022*
(1)	(2)	(3)	(4)	(5)
Aglaonema	–	–	–	–
Anggrek Pot/ <i>Orchid</i>	–	–	–	–
Anggrek Potong/ <i>Orchid</i>	–	–	–	–
Anthurium Bunga/ <i>Flamingo Lily Flower</i>	–	–	–	–
Bromelia	–	–	–	–
Bugenvil	–	–	–	–
Cordyline	–	–	–	–
Dracaena/ <i>Dracaena</i>	–	–	–	–
Gerbera (<i>Herbras</i>)	–	–	–	–
Heliconia (Pisang-Pisangan)	–	–	–	–
Ixora (<i>Soka</i>)	–	–	–	–
Krisan/ <i>Chrysantemum</i>	–	–	–	–
Mawar/ <i>Rose</i>	–	–	–	–
Melati/ <i>Jasmine</i>	–	–	–	–
Pakis/ <i>Leather Leaf Fern</i>	–	–	–	–
Palem/ <i>Palm</i>	–	–	–	–
Phylodendron/ <i>Phylodendron</i>	–	–	–	–
Puring	–	–	–	–
Sansevieria (<i>Pedang-Pedangan</i>)	–	–	–	–
Sedap Malam/ <i>Tuberose</i>	–	–	–	–

Sumber/Source: BPS, Statistik Pertanian Hortikultura SPH-TH/BPS-Statistics Indonesia, Agricultural Statistik for Horticulture SPH-TH

Tabel
Table 5.1.12

**Produksi Tanaman Hias Menurut Jenis Tanaman di
Kabupaten Pesisir Barat (tangkai), 2019–2022**
*Production of Ornamental Plants by Kind of Plant n Pesisir
Barat Regency (stalks), 2019–2022*

Jenis Tanaman <i>Kind of Plants</i>	2019	2020	2021	2022 ^a
(1)	(2)	(3)	(4)	(5)
Aglaonema ¹	–	–	–	–
Anggrek Pot ¹ /Orchid ¹	–	–	–	–
Anggrek Potong/Orchid	–	–	–	–
Anthurium Bunga ¹ /Flamingo Lily Flower ¹	–	–	–	–
Bromelia ¹	–	–	–	–
Bugenvil ¹	–	–	–	–
Cordyline ¹	–	–	–	–
Dracaena ¹ /Dracaena ¹	–	–	–	–
Gerbera (Herbras)	–	–	–	–
Heliconia (Pisang-Pisangan) ¹	–	–	–	–
Ixora (Soka) ¹	–	–	–	–
Krisan/Chrysantemum	–	–	–	–
Mawar/Rose	–	–	–	–
Melati ² /Jasmine ²	–	–	–	–
Pakis ² /Leather Leaf Fern ²	–	–	–	–
Palem ¹ /Palm ¹	–	–	–	–
Phylodendron ¹ /Phylodendron ¹	–	–	–	–
Puring ¹	–	–	–	–
Sansevieria (Pedang-Pedangan) ¹	–	–	–	–
Sedap Malam/Tuberose	–	–	–	–

Catatan/Note: ¹ Satuan produksi dalam pohon/The unit of production are tree

² Satuan produksi dalam kg/The unit of production are kg

Sumber/Source: BPS, Statistik Pertanian Hortikultura SPH-TH/BPS-Statistics Indonesia, Agricultural Statistik for Horticulture SPH-TH

Tabel 5.1.13 **Produksi Buah-buahan Menurut Kecamatan dan Jenis Tanaman di Kabupaten Pesisir Barat (kuintal), 2021 dan 2022^x**
Production of Fruits by Subdistrict and Kind of Plant in Pesisir Barat Regency (kuintal), 2021 and 2022^x

Kecamatan Subdistrict	Mangga/Mango		17 005Durian/Durian	
	2021	2022 ^x	2021	2022 ^x
(1)	(2)	(3)	(4)	(5)
Lemong	280	187	1 001	150
Pesisir Utara	1 635	49	742	947
Pulau Pisang	33	26	–	–
Karya Penggawa	110	69	182	282
Way Krui	62	187	71	3 134
Pesisir Tengah	106	128	403	5 534
Krui Selatan	90	175	–	420
Pesisir Selatan	2 146	559	1 123	1 694
Ngambur	550	348	94	1 008
Ngaras	–	175	–	256
Bangkunat	11 560	3 122	15 007	3 580
Pesisir Barat	15 572	5 025	18 623	3 580

Lanjutan Tabel/*Continued Table* 5.1.13

Kecamatan Subdistrict	Jeruk Siam/Orange/Tangerine		Pisang/Banana	
	2021	2022 ^x	2021	2022 ^x
(1)	(6)	(7)	(8)	(9)
Lemong	–	–	167	27
Pesisir Utara	2	6	775	404
Pulau Pisang	–	–	198	197
Karya Penggawa	–	–	5 360	3 397
Way Krui	–	–	117	71
Pesisir Tengah	–	–	292	542
Krui Selatan	–	15	1 112	2 915
Pesisir Selatan	–	–	565	774
Ngambur	956	596	1 280	1 342
Ngaras	–	65	670	1 301
Bangkunat	83 475	17 045	13 133	10 735
Pesisir Barat	84 433	17 727	23 669	21 706

Lanjutan Tabel/Continued Table 5.1.13

Kecamatan Subdistrict	Pepaya/Papaya		Salak/Snakefruit	
	2021	2022*	2021	2022*
(1)	(10)	(11)	(12)	(13)
Lemong	–	–	–	–
Pesisir Utara	55	129	–	–
Pulau Pisang	68	74	–	–
Karya Penggawa	1 420	1 009	2	6
Way Krui	87	159	–	–
Pesisir Tengah	82	53	–	–
Krui Selatan	40	5	–	–
Pesisir Selatan	680	10 486	–	–
Ngambur	188	1 267	33	41
Ngaras	156	974	–	–
Bangkunat	14 351	15 630	25	79
Pesisir Barat	17 126	29 786	60	126

Sumber/Source: BPS, Statistik Pertanian Hortikultura SPH-BST/BPS-Statistics Indonesia, Agricultural Statistic for Horticulture SPH-BST

Tabel
Table 5.1.14

Produksi Buah-Buahan dan Sayuran Tahunan Menurut Jenis Tanaman di Kabupaten Pesisir Barat (kuintal), 2019–2022
Production of Annual Fruits and Vegetables by Kind of Plant in Pesisir Barat Regency (quintal), 2019–2022

Jenis Tanaman/Kind of Plants	2019	2020	2021	2022 ^x
(1)	(2)	(3)	(4)	(5)
Buah–Buahan/Fruits:				
Alpukat/Avocado	8 112	2 095	20 178	7 831
Belimbing/Star Fruit	2 514	1 822	1 740	1 630
Duku/Langsat/Kokosan/Duku	5 158	2 037	4 214	7 823
Durian/Durian	7 083	1 906	18 623	17 005
Jambu Biji/Guava	1 498	1 402	2 036	1 101
Jambu Air/Water Apple	2 173	2 370	3 590	1 916
Jeruk Siam/Keprok/Orange/Tangerine	49 051	30 623	84 433	17 727
Jeruk Besar/Pomelo	14 500	3 980	–	–
Mangga/Mango	7 409	3 986	15 572	5 025
Manggis/Mangosteen	3 784	1 941	9 771	1 452
Nangka/Cempedak/Jackfruit	6 847	4 893	11 313	4 719
Nenas/Pineapple	281	88	349	434
Pepaya/Papaya	22 122	22 205	17 126	29 786
Pisang/Banana	38 468	24 892	23 669	21 706
Rambutan/Rambutan	1 359	522	5 434	889
Salak/Snakefruit	134	104	60	126
Sawo/Sapodilla/Sawo	7 147	6 353	9 845	6 580

Lanjutan Tabel/*Continued Table* 5.1.14

Jenis Tanaman/ <i>Kind of Plants</i>	2019	2020	2021	2022 ^x
(1)	(2)	(3)	(4)	(5)
Sirsak/ <i>Soursop</i>	1 130	637	1 666	2 238
Sukun/ <i>Breadfruit</i>	2 166	2 119	4 003	1 994
Anggur	–	–	2	–
Apel	–	–	–	–
Buah Naga	–	–	8	53
Jeruk Lemon	–	–	3 908	1 638
Lengkeng	–	–	160	306
Sayuran/<i>Vegetables:</i>				
Melinjo/ <i>Gnetum/Melinjo</i>	5 245	5 361	4 819	4 626
Petai/ <i>Twisted Cluster Bean</i>	4 444	4 637	8 036	5 658

Sumber/*Source:* BPS, Statistik Pertanian Hortikultura SPH-BST/*BPS-Statistics Indonesia, Agricultural Statistic for Horticulture SPH-BST*

5.2 PERKEBUNAN
ESTATE CROPS

Tabel 5.2.1 Luas Areal Tanaman Perkebunan Menurut Kecamatan dan Jenis Tanaman di Kabupaten Pesisir Barat (ha), 2021 dan 2022
Planted Area of Estate Crops by Subdistrict and Type of Crops in Pesisir Barat Regency (ha), 2021 and 2022

Kecamatan Subdistrict	Kelapa Sawit/Oil Palm		Kelapa/Coconut	
	2021	2022 ^x	2021	2022 ^x
(1)	(2)	(3)	(4)	(5)
Lemong	33	33	750	728
Pesisir Utara	7	7	772	774
Pulau Pisang	–	–	195	26
Karya Penggawa	3	3	456	52
Way Krui	–	–	300	320
Pesisir Tengah	55	55	319	279
Krui Selatan	20	20	353	383
Pesisir Selatan	458	1 685	2 056	2 071
Ngambur	3 545	3 544	842	591
Ngaras	1 223	1 053	513	396
Bangkunat	1 830	1 835	758	783
Pesisir Barat	7 174	8 235	7 314	6 403

Lanjutan Tabel/*Continued Table* 5.2.1

Kecamatan Subdistrict	Karet/Rubber		Kopi/Coffee	
	2021	2022 ^x	2021	2022 ^x
(1)	(6)	(7)	(8)	(9)
Lemong	46	43	1951	1951
Pesisir Utara	5	5	1251	1251
Pulau Pisang	-	-	1	-
Karya Penggawa	4	3	519	235
Way Krui	-	-	20	15
Pesisir Tengah	-	-	17	15
Krui Selatan	-	-	37	37
Pesisir Selatan	420	420	695	96
Ngambur	110	46	690	278
Ngaras	81	81	487	557
Bangkunat	32	32	1035	1035
Pesisir Barat	698	630	6 703	5 470

Lanjutan Tabel/*Continued Table* 5.2.1

Kecamatan Subdistrict	Kakao/Cocoa		Tebu/Sugar cane	
	2021	2022 ^x	2021	2022 ^x
(1)	(10)	(11)	(12)	(13)
Lemong	128	128	–	–
Pesisir Utara	104	40	–	–
Pulau Pisang	2	-	–	–
Karya Penggawa	62	-	–	–
Way Krui	51	35	–	–
Pesisir Tengah	55	22	–	–
Krui Selatan	35	35	–	–
Pesisir Selatan	100	100	–	–
Ngambur	153	72	–	–
Ngaras	102	97	–	–
Bangkunat	301	273	–	–
Pesisir Barat	1 093	802	–	–

Lanjutan Tabel/*Continued Table 5.2.1*

Kecamatan <i>Subdistrict</i>	Teh/ <i>Tea</i>		Tembakau/ <i>Tobacco</i>	
	2021	2022 ^x	2021	2022 ^x
(1)	(14)	(15)	(16)	(17)
Lemong	–	–	–	–
Pesisir Utara	–	–	–	–
Pulau Pisang	–	–	–	–
Karya Penggawa	–	–	–	–
Way Krui	–	–	–	–
Pesisir Tengah	–	–	–	–
Krui Selatan	–	–	–	–
Pesisir Selatan	–	–	–	–
Ngambur	–	–	4	3
Ngaras	–	–	6	3
Bangkunat	–	–	3	6
Pesisir Barat	–	–	13	12

Sumber/*Source*: Dinas Ketahanan Pangan dan Pertanian Kabupaten Pesisir Barat/*Department for Food Security and Agriculture of Pesisir Barat Regency*

Tabel
Table 5.2.2**Produksi Perkebunan Menurut Kecamatan dan Jenis
Tanaman di Kabupaten Pesisir Barat (ton), 2021 dan 2022**
**Production of Estates by Subdistrict and Type of Crops in
Pesisir Barat Regency (ton), 2021 and 2022**

Kecamatan Subdistrict	Kelapa Sawit/Oil Palm		Kelapa/Coconut	
	2021	2022 ^x	2021	2022 ^x
(1)	(2)	(3)	(4)	(5)
Lemong	18	23	675	615
Pesisir Utara	7	6	696	692
Pulau Pisang	–	–	216	48
Karya Penggawa	4	4	487	46
Way Krui	–	–	262	263
Pesisir Tengah	85	85	414	382
Krui Selatan	52	53	401	398
Pesisir Selatan	1 277	5 779	2 106	2 203
Ngambur	8 688	8 850	1 241	811
Ngaras	2 260	2 051	540	552
Bangkunat	3 060	3 049	831	656
Pesisir Barat	15 451	19 900	7 868	6 666

Lanjutan Tabel/*Continued Table 5.2.2*

Kecamatan Subdistrict	Karet/Rubber		Kopi/Coffee	
	2021	2022 ^x	2021	2022 ^x
(1)	(6)	(7)	(8)	(9)
Lemong	10	6	1 038	1 045
Pesisir Utara	2	2	690	620
Pulau Pisang	–	–	–	–
Karya Penggawa	2	2	150	101
Way Krui	–	–	10	7
Pesisir Tengah	–	–	7	7
Krui Selatan	–	–	7	14
Pesisir Selatan	135	143	305	61
Ngambur	53	14	250	250
Ngaras	82	116	247	258
Bangkunat	19	19	668	668
Pesisir Barat	303	301	3 372	3 031

Lanjutan Tabel/*Continued Table* 5.2.2

Kecamatan Subdistrict	Kakao/Cocoa		Tebu/Sugar cane	
	2021	2022 ^x	2021	2022 ^x
(1)	(10)	(11)	(12)	(13)
Lemong	82	71	–	–
Pesisir Utara	23	24	–	–
Pulau Pisang	1	–	–	–
Karya Penggawa	41	–	–	–
Way Krui	32	25	–	–
Pesisir Tengah	32	16	–	–
Krui Selatan	18	16	–	–
Pesisir Selatan	39	48	–	–
Ngambur	66	40	–	–
Ngaras	64	64	–	–
Bangkunat	209	190	–	–
Pesisir Barat	607	493	–	–

Lanjutan Tabel/*Continued Table* 5.2.2

Kecamatan <i>Subdistrict</i>	Teh/ <i>Tea</i>		Tembakau/ <i>Tobacco</i>	
	2021	2022 ^x	2021	2022 ^x
(1)	(14)	(15)	(16)	(17)
Lemong	–	–	–	–
Pesisir Utara	–	–	–	–
Pulau Pisang	–	–	–	–
Karya Penggawa	–	–	–	–
Way Krui	–	–	–	–
Pesisir Tengah	–	–	–	–
Krui Selatan	–	–	–	–
Pesisir Selatan	–	–	–	–
Ngambur	–	–	3	2
Ngaras	–	–	4	1
Bangkunat	–	–	1	1
Pesisir Barat	–	–	8	4

Sumber/*Source*: Dinas Ketahanan Pangan dan Pertanian Kabupaten Pesisir Barat/*Department for Food Security and Agriculture of Pesisir Barat Regency*

Tabel
Table 5.2.3

Luas Areal Tanaman Perkebunan Rakyat Menurut Jenis Tanaman di Kabupaten Pesisir Barat (ha), 2018–2022
Planted Area of Estate Crops by Type of Crops in Pesisir Barat Regency (ha), 2018–2022

Jenis Tanaman <i>Kind of Plants</i>	2018	2019	2020	2021	2022 ^x
(1)	(2)	(3)	(4)	(5)	(6)
Tanaman Tahunan					
Perennial Crops					
Karet/ <i>Rubber</i>	678	689	680	698	630
Kelapa/ <i>Coconut</i>	7 245	7 280	7 286	7 314	6 403
Kelapa sawit/ <i>Oil palm</i>	7 166	7 129	7 114	7 174	8 235
Kopi/ <i>Coffee</i>	6 731	6 704	6 704	6 703	5 470
Kakao/ <i>Cocoa</i>	1 145	1 148	1 129	1 093	802
Teh/ <i>Tea</i>	–	–	–	–	–
Jambu mete/ <i>Cashew nut</i>	8	8	8	8	6
Pala/ <i>Nutmeg</i>	53	71	84	151	112
Lada/ <i>Pepper</i>	3 289	3 253	3 228	3 191	2 829
Tanaman Semusim					
Seasonal Crops					
Tebu/ <i>Sugar cane</i>	–	–	–	–	–
Tembakau/ <i>Tobacco</i>	14	14	22	13	12
Nilam/ <i>Patchouli</i>	–	4	–	–	–

Sumber/*Source*: Dinas Ketahanan Pangan dan Pertanian Kabupaten Pesisir Barat/*Department for Food Security and Agriculture of Pesisir Barat Regency*

Tabel 5.2.4 **Produksi Perkebunan Rakyat Menurut Jenis Tanaman di Kabupaten Pesisir Barat (ton), 2018–2022**
Production of Estates by Type of Crops in Pesisir Barat Regency (ton), 2018–2022

Jenis Tanaman Kind of Plants	2018	2019	2020	2021	2022 ^x
(1)	(2)	(3)	(4)	(5)	(6)
Tanaman Tahunan					
Perennial Crops					
Karet/Rubber	132	146	218	303	301
Kelapa/Coconut	7 683	7 891	7 887	7 868	6 666
Kelapa sawit/Oil palm	15 811	15 188	14 865	14 541	19 900
Kopi/Coffee	3 622	3 515	3 466	3 372	3 031
Kakao/Cocoa	696	717	690	209	493
Teh/Tea	–	–	–	–	–
Jambu mete/Cashew nut	–	–	–	1	1
Pala/Nutmeg	7	13	15	17	20
Lada/Pepper	1 457	1 515	1 442	1 097	1 060
Tanaman Semusim					
Seasonal Crops					
Tebu/Sugar cane	–	–	–	–	–
Tembakau/Tobacco	9	7	11	7	4
Nilam/Patchouli	–	–	–	–	–

Sumber/Source: Dinas Ketahanan Pangan dan Pertanian Kabupaten Pesisir Barat/Department for Food Security and Agriculture of Pesisir Barat Regency

BAB

6

**INDUSTRI, PERTAMBANGAN,
DAN ENERGI**

INDUSTRY, MINING, AND ENERGY

Jumlah Pelanggan Listrik dan Air Pesisir Barat Tahun 2022



38.157



180.477



PENJELASAN TEKNIS

Keluarga pengguna listrik PLN adalah keluarga pengguna/pelanggan listrik yang disalurkan oleh PLN, dengan atau tanpa meteran resmi dari PLN.

Keluarga pengguna listrik non-PLN adalah keluarga pengguna/ pelanggan listrik selain PLN, misalnya diesel/generator, listrik diusahakan oleh pemerintah daerah, swasta, atau listrik swadaya masyarakat.

Keluarga bukan pengguna listrik adalah keluarga yang tidak menggunakan listrik sebagai sumber energi untuk penerangan rumah.

TECHNICAL NOTES

***The family of electricity users PLN** is a family of users/ customers of electricity supplied by PLN, with or without an official meter from PLN.*

***Families of non-PLN electricity users** are families of electricity users / customers other than PLN, for example diesel / generators, electricity managed by local governments, the private sector, or community-based electricity.*

***Non-electricity users** are families that do not use electricity as a source of energy for home lighting.*

<https://pesisirbaratkab.bps.go.id>

ULASAN

Dalam pendataan Potensi Desa disediakan pertanyaan mengenai jumlah keluarga pengguna listrik di desa. Pertanyaan ini dimaksudkan untuk mengetahui penggunaan listrik oleh masyarakat. Secara umum, keluarga pengguna listrik dibagi menjadi tiga, yaitu pengguna listrik PLN; pengguna listrik non-PLN dan bukan pengguna listrik.

Jumlah pengguna listrik di Kabupaten Pesisir Barat dari tahun ke tahun selalu mengalami peningkatan. Hal ini seiring dengan penyebaran penyediaan jaringan listrik oleh PLN serta keberadaan unit-unit listrik mandiri milik masyarakat.

DESCRIPTION

***In the Village Potential Survey questions** were provided regarding the number of families of electricity users in the village. This question is intended to determine the use of electricity by the community. In general, families of electricity users are divided into three, namely PLN electricity users; non-PLN electricity users and not electricity users.*

***The number of electricity users** in the Regency of Pesisir Barat from year to year always increases. This is in line with the spread of electricity supply by PLN and the existence of independent electricity units owned by the community.*

Tabel
Table 6.1

Daya Terpasang, Produksi, dan Distribusi Listrik PT. PLN (Persero) pada Cabang/Ranting PLN Menurut Kecamatan di Kabupaten Pesisir Barat, 2022
Installed Electricity Power, Production, and Distribution of PT. PLN (Persero) at PLN Branch by Subdistrict in Pesisir Barat Regency, 2022

Kecamatan Subdistrict	Daya Terpasang Installed Electricity Power (KW)	Produksi Listrik Electricity Production (KWh)	Listrik Terjual Electricity Sold (KWh)	Dipakai Sendiri Own Used (KWh)	Susut/ Hilang Shrinkage/ Lost (KWh)
(1)	(2)	(3)	(4)	(5)	(6)
Lemong
Pesisir Utara
Pulau Pisang
Karya Penggawa
Way Krui
Pesisir Tengah
Krui Selatan
Pesisir Selatan
Ngambur
Ngaras
Bangkunat
Pesisir Barat

Sumber/Source: Perusahaan Listrik Negara Kabupaten Pesisir Barat/State Electricity Company of Pesisir Barat Regency

Tabel
Table 6.2**Jumlah Pelanggan Listrik Menurut Kecamatan di
Kabupaten Pesisir Barat, 2018–2022**
**Number of Electricity Customers by Subdistrict in Pesisir
Barat Regency, 2018–2022**

Kecamatan Subdistrict	2018	2019	2020	2021	2022
(1)	(2)	(3)	(4)	(5)	(6)
Lemong	1 706	2 331	3 004	2 708	2 936
Pesisir Utara	433	570	1 097	773	889
Pulau Pisang	131	555	1 025	585	594
Karya Penggawa	185	331	890	562	633
Way Krui	73	367	879	477	530
Pesisir Tengah	14 249	15 233	9 524	16 736	17 620
Krui Selatan	409	614	1 360	909	1 073
Pesisir Selatan	4 337	4 751	5 489	5 951	6 385
Ngambur	269	1 534	5 094	2 731	3 115
Ngaras	668	923	1 735	1 202	1 385
Bangkunat	809	1 387	1 585	2 511	2 997
Pesisir Barat	23 269	28 596	31 682	35 145	38 157

Sumber/Source: Perusahaan Listrik Negara Kabupaten Pesisir Barat/State Electricity Company of Pesisir Barat Regency

Tabel
Table 6.3**Jumlah Pelanggan dan Air yang Disalurkan Menurut Kecamatan di Kabupaten Pesisir Barat, 2022**
Number of Customers and Distributed Water by Subdistrict in Pesisir Barat Regency, 2022

Kecamatan Subdistrict	Pelanggan Number of Customers	Air Disalurkan Distributed Water (m ³)	Nilai Value (Rp)
(1)	(2)	(3)	(4)
Lemong	12 143	1 506 946	2 260 419 450
Pesisir Utara	24 065	2 986 467	4 479 699 750
Pulau Pisang	1 614	200 297	300 446 100
Karya Penggawa	16 083	1 995 900	2 993 850 450
Way Krui	9 181	1 139 362	1 709 043 150
Pesisir Tengah	20 349	2 525 311	3 787 966 350
Krui Selatan	10 866	1 348 471	2 022 705 900
Pesisir Selatan	27 369	3 396 493	5 094 739 350
Ngambur	22 171	2 751 421	4 127 131 650
Ngaras	9 939	1 233 430	1 850 144 850
Bangkunat	26 697	3 313 098	4 969 646 550
Pesisir Barat	180 477	22 397 196	33 595 793 550

Sumber/Source: Dinas Pekerjaan Umum dan Perumahan Rakyat Kabupaten Pesisir Barat/Department for Public Works and Public Housing of Pesisir Barat Regency

BAB

7

PARIWISATA

TOURISME

Jumlah Restoran/Rumah Makan Kabupaten Pesisir Barat 2021

59



PENJELASAN TEKNIS

Restoran adalah suatu jenis usaha yang mempergunakan seluruh bangunan secara permanen untuk menyediakan jasa pangan yang pengolahan dan penyajiannya secara langsung di tempat sesuai dengan keinginan para pengguna jasa yang mempunyai ciri pembeli biasanya dikenakan pajak. Izin restoran dan kualifikasinya diberikan oleh Ditjen Pariwisata/ Kanwil Parpostel setempat.

Rumah makan adalah jenis usaha yang menyediakan jasa pangan yang pengolahan makanannya dapat dilakukan diluar rumah makan, yang mempunyai ciri pembeli biasanya dikenakan pajak. Izin rumah makan diberikan oleh Diparda (pada kabupaten/ kota). Di wilayah yang terdapat Dinas Pariwisata, biasanya pemberian izin ditangani oleh Direktorat Perekonomian/Bagian Perekonomian Pemda setempat.

Warung/kedai makanan minuman adalah usaha yang menjual makanan dan minuman siap saji yang dijual di bangunan yang tetap dan tidak mempunyai surat izin usaha. Ciri utama dari warung/kedai makanan minuman adalah pembeli biasanya tidak dikenakan pajak.

TECHNICAL NOTES

Restaurant is a type of business that uses the entire building permanently to provide food services that are processed and served directly on the premises in accordance with the wishes of service users who have the characteristics of buyers are usually taxed. Restaurant permits and qualifications are given by the Directorate General of Tourism / Regional Parpostel Regional Office.

Food House is a type of business that provides food service where food processing can be done outside the restaurant, which has the characteristics of a buyer usually subject to tax. Restaurant permit is granted by Diparda (in regencies / cities). In areas where the Department of Tourism is in place, usually the granting of permits is handled by the Directorate of Economy / Local Government Economic Section.

Food stalls / food stalls are businesses that sell food and ready- to-drink beverages that are sold in permanent buildings and do not have a business permit. The main characteristic of food stalls / food stalls is that buyers are usually not taxed.

<https://pesisirbaratkab.bps.go.id>

ULASAN

Pada tahun 2021, Kabupaten Pesisir Barat memiliki 59 rumah makan/restoran yang tersebar di 11 Kecamatan. Kecamatan dengan jumlah restoran/rumah makan terbanyak jatuh kepada Kecamatan Pesisir Tengah dengan 20 restoran/rumah makan serta Kecamatan Lemong dengan jumlah restoran/rumah makan sebanyak 11 buah.

DESCRIPTION

By 2021, Pesisir Barat Regency has 59 restaurants spread across 11 subdistricts. Subdistrict with the largest number of restaurants to the subdistrict of Pesisir Tengah with 20 restaurants and Kecamatan Lemong with a total of 11 restaurants.

<https://pesisirbaratkab.bps.go.id>

Tabel
Table 7.1**Jumlah Rumah Makan/Restoran Menurut Kecamatan di
Kabupaten Pesisir Barat, 2018–2021**
**Number of Restaurants by Subdistrict in Pesisir Barat
Regency, 2018–2021**

Kecamatan Subdistrict	2018	2019	2020	2021
(1)	(2)	(3)	(4)	(5)
Lemong	8	–	9	11
Pesisir Utara	7	2	8	6
Pulau Pisang	–	–	15	0
Karya Penggawa	3	1	0	2
Way Krui	1	0	0	0
Pesisir Tengah	42	19	20	20
Krui Selatan	3	4	2	2
Pesisir Selatan	8	13	7	6
Ngambur	3	1	4	4
Ngaras	0	2	3	2
Bangkunat	5	8	6	6
Pesisir Barat	80	42	74	59

Sumber/Source: BPS, Pendataan Potensi Desa (Podes)/ BPS-Statistics Indonesia, Village Potential Data Collection

BAB

8

TRANSPORTASI DAN KOMUNIKASI

TRANSPORTATION AND COMMUNICATION

Panjang Jalan Menurut
Jenis Permukaan Jalan
Pesisir Barat 2022 (KM)



Aspal
297,69



Kerikil
124,56



Tanah
165,98



Panjang Jalan Menurut
Kondisi Jalan
Pesisir Barat 2022 (KM)

BAIK

198,65

SEDANG

55,99

RUSAK

44,42

**RUSAK
BERAT**

345,07

PENJELASAN TEKNIS

Jalan Nasional merupakan jalan arteri dan jalan kolektor dalam sistem jaringan jalan primer yang menghubungkan antaribukota provinsi, dan jalan strategis nasional, serta jalan tol.

Jalan Provinsi merupakan jalan kolektor dalam sistem jaringan jalan primer yang menghubungkan ibukota provinsi dengan ibukota kabupaten/kota, atau antaribukota kabupaten / kota, dan jalan strategis provinsi.

Jalan Kabupaten merupakan jalan lokal dalam sistem jaringan jalan primer yang tidak termasuk pada jalan nasional dan jalan provinsi, yang menghubungkan ibukota kabupaten dengan ibukota kecamatan, antaribukota kecamatan, ibukota kabupaten dengan pusat kegiatan lokal, antarpusat kegiatan lokal, serta jalan umum dalam sistem jaringan jalan sekunder dalam wilayah kabupaten, dan jalan strategis kabupaten.

Jalan Kota adalah jalan umum dalam sistem jaringan jalan sekunder yang menghubungkan antarpusat pelayanan dalam kota, menghubungkan pusat pelayanan dengan persil, menghubungkan antarpersil, serta menghubungkan antar pusat permukiman yang berada di dalam kota.

Jalan Aspal adalah jalan yang permukaannya dilapisi aspal.

Jalan Kerikil adalah jalan yang permukaannya telah diperkeras dan dilapisi kerikil.

Jalan Tanah adalah jalan yang belum diperkeras dan masih terdiri atas lapisan tanah biasa.

TECHNICAL NOTES

National Road is an arterial road and collector road in the primary road network system connecting between the provincial capital, the national strategic roads, and highways.

Provincial Road is a collector road in the primary road network system connecting the provincial capital with the district capital, or between the district capital, and provincial strategic roads.

District Road is a local road in the primary road network system that is not included on the national roads and provincial roads, which connects the district capital by sub district capitals, among sub-district capitals, district capital with local activity centers, interlocal activity centers, and public road in the network system of secondary roads in the district, and district strategic roads.

City Roads are public roads in the secondary road network system that connects between the service center in the city, connecting service center with plot, links between each plots, as well as links between the central settlements within the city.

Asphalt Road is road that its surface coated by asphalt.

Gravel Road is road that its surface was ossified and coated by gravel.

Soiled Road is road that hasn't ossified yet and still consist is ordinary geology.

Jalan Baik adalah jalan yang dapat dilalui oleh kendaraan dengan kecepatan 60 km per jam dan selama 2 tahun mendatang tanpa pemeliharaan pada pengerasan jalan.

Jalan Sedang adalah jalan yang dapat dilalui oleh kendaraan dengan kecepatan 40-60 km per jam dan selama 1 tahun mendatang tanpa rehabilitasi pada pengerasan jalan.

Jalan Rusak adalah jalan yang dapat dilalui oleh kendaraan dengan kecepatan 20-40 km per jam dan perlu perbaikan pondasi jalan.

Jalan Rusak Berat adalah jalan yang dapat dilalui oleh kendaraan dengan kecepatan 0-20 km per jam.

Jalan raya merupakan salah satu prasarana penting dalam transportasi darat. Hal ini karena fungsi strategis yang dimilikinya, yaitu sebagai penghubung antar satu daerah dengan daerah lain.

Jalan sebagai penghubung antara sentrasentra produksi dengan daerah pemasaran, sangat dirasakan sekali manfaatnya dalam rangka meningkatkan perekonomian suatu wilayah.

Good Road is road that can be passed through by vehicle with speed 60 km per hour and up to next two year without maintenance on road ossification.

Moderate Road is road that can be passed through by vehicle with speed 40-60 km per hour and up to next year without maintenance on road ossification.

Damaged Road is road that can be passed through by vehicle with speed 20-40 km per hour and needs to repair road.

Seriously Damaged Road is road that can be passed through by vehicle with speed 0-20 km per hour.

Highway is the most important aspects of land transportation. It is due to its strategic function as the connector between one region and another.

The existence of roads as a connector between production sectors and marketing areas is felt very beneficial to improve central of productions and target market, deeply felt very useful in order to improve the economy of a region.

ULASAN

Panjang Jalan menurut Kewenangan di Kabupaten Pesisir Barat adalah sepanjang 233,77 km² jalan nasional, 119,96 km² jalan provinsi dan 604,08 km² jalan kabupaten.

Panjang Jalan menurut Jenis Permukaan Jalan di Kabupaten Pesisir Barat adalah sepanjang 297,79 km² jalan aspal, 124,56 km² jalan kerikil, 165,98 km² jalan tanah dan 55,97 km² jalan lainnya.

Panjang Jalan menurut Kondisi Jalan di Kabupaten Pesisir Barat adalah sepanjang 198,65 km² jalan baik, 55,89 km² jalan sedang, 44,42 km² jalan rusak dan 345,07 km² jalan rusak berat.

DESCRIPTION

***The length of roads** according to authority in Pesisir Barat Regency is 233.77 km² for national roads, 119.96 km² for provincial roads and 604.08 km² for district roads.*

***The length of roads** according to the type of road surface in Pesisir Barat Regency is 297.79 km² of asphalt roads, 124.56 km² of gravel roads, 165.98 km² of dirt roads and 55.97 km² of other roads.*

***The length of roads** according to road conditions in Pesisir Barat Regency is 198.65 km² good roads, 55.89 km² medium roads, 44.42 km² damaged roads and 345.07 km² heavily damaged roads.*

<https://pesisirbaratkab.bps.go.id>

8.1 TRANSPORTASI TRANSPORTATION

Tabel 8.1.1 Panjang Jalan¹ Menurut Tingkat Kewenangan Pemerintahan di Kabupaten Pesisir Barat (km), 2020–2022
Table 8.1.1 Length of Roads¹ by Level of Government Authority in Pesisir Barat Regency (km), 2020–2022

Tingkat Kewenangan Pemerintahan Level of Government Authority	2020	2021	2022
(1)	(2)	(3)	(4)
Negara ² /State ²	233,77	233,77	233,77
Provinsi/Province	119,96	119,96	119,96
Kabupaten/Kota Regency/Municipality	604,08	604,08	604,08
Jumlah/Total	957,81	957,81	957,81

Catatan/Note: ¹ Data tidak termasuk panjang jalan tol/Excluding toll road

² Berdasarkan Keputusan Menteri Pekerjaan Umum dan Perumahan Rakyat No. 248/KPTS/M/2016/Based on Public Work and Public Housing Ministerial Decree No. 248/KPTS/M/2016

Sumber/Source: Dinas Pekerjaan Umum dan Perumahan Rakyat Kabupaten Pesisir Barat/Department for Public Works and Public Housing of Pesisir Barat Regency

Tabel 8.1.2
Table

Panjang Jalan Menurut Jenis Permukaan Jalan di Kabupaten Pesisir Barat (km), 2020–2022
Length of Roads by Type of Road Surface in Pesisir Barat Regency (km), 2020–2022

Jenis Permukaan Jalan Type of Road Surface	2020	2021	2022
(1)	(2)	(3)	(4)
Aspal/Paved	260,40	281,65	297,69
Kerikil/Gravel	101,45	96,89	124,56
Tanah/Soil	148,17	210,83	165,98
Lainnya/Others	63,83	63,70	55,97
Jumlah/Total	573,85	653,07	644,20

Sumber/Source: Dinas Pekerjaan Umum dan Perumahan Rakyat Kabupaten Pesisir Barat/Department for Public Works and Public Housing of Pesisir Barat Regency

Tabel 8.1.3 Panjang Jalan Menurut Kondisi Jalan di Kabupaten Pesisir Barat (km), 2020–2022
Table *Length of Roads by Condition of Roads in Pesisir Barat Regency (km), 2020–2022*

Kondisi Jalan Condition of Roads	2020	2021	2022
(1)	(2)	(3)	(4)
Baik/Good	182,60	221,78	198,65
Sedang/Moderate	72,68	65,31	55,99
Rusak/Damage	69,35	76,27	44,42
Rusak Berat/Severely Damage	318,75	293,44	345,07
Jumlah/Total	643,38	656,80	644,13

Sumber/Source: Dinas Pekerjaan Umum dan Perumahan Rakyat Kabupaten Pesisir Barat/Department for Public Works and Public Housing of Pesisir Barat Regency

8.2 KOMUNIKASI COMMUNICATION

Tabel 8.2.1 Jumlah Kantor Pos Pembantu Menurut Kecamatan di Kabupaten Pesisir Barat, 2019–2022
Number of Post Offices Subsidiaries by Subdistrict in Pesisir Barat Regency, 2019–2022

Kecamatan Subdistrict	2019	2020	2021	2022
(1)	(2)	(3)	(4)	(5)
Lemong	–	–	–	–
Pesisir Utara	–	–	–	–
Pulau Pisang	–	–	–	–
Karya Penggawa	–	–	–	–
Way Krui	–	–	–	–
Pesisir Tengah	1	1	1	1
Krui Selatan	–	–	–	–
Pesisir Selatan	–	–	–	–
Ngambur	1	1	1	1
Ngaras	–	–	–	–
Bangkunat	1	1	1	1
Pesisir Barat	3	3	3	3

Sumber/Source: Dinas Komunikasi, Informatika dan Statistik Kabupaten Pesisir Barat/Department for Communication, Informatics and Statistics of Pesisir Barat Regency

BAB

9

PERBANKAN, KOPERASI, DAN HARGA-HARGA

BANKING, COOPERATIVE, AND PRICE

Jumlah Koperasi Menurut Kecamatan Kabupaten Pesisir Barat Tahun 2022

Pesisir Tengah memiliki jumlah koperasi terbanyak di Kabupaten Pesisir Barat Tahun 2022



PENJELASAN TEKNIS

Koperasi adalah perusahaan yang beranggotakan orang-seorang atau badan hukum koperasi dengan melandaskan kegiatannya berdasarkan prinsip koperasi sekaligus sebagai gerakan ekonomi rakyat yang berdasarkan azas kekeluargaan. Bentuk badan hukum koperasi ini dikeluarkan dan disahkan oleh Departemen Koperasi.

Koperasi unit desa (KUD) merupakan koperasi diwilayah pedesaan yang bergerak dalam penyediaan kebutuhan masyarakat yang berkaitan dengan kegiatan pertanian.

KPRI adalah koperasi yang didirikan oleh pegawai negeri serta dikelola untuk kepentingan pegawai negeri.

Koperasi karyawan (KOPKAR) adalah sebuah koperasi yang berada di sebuah perusahaan tertentu.

Koperasi Pasar (Koppas) adalah jenis koperasi yang anggotanya terdiri dari para pedagang pasar. Bentuk koperasi koperasi pasar dapat berupa koperasi simpan pinjam yang menyediakan pinjaman modal bagi para pedagang.

TECHNICAL NOTES

Cooperatives are companies whose members are legal entities or cooperatives by basing their activities based on cooperative principles as well as a people's economic movement based on family principles. This form of cooperative legal entity is issued and approved by the Department of Cooperatives.

Village cooperatives are cooperatives in rural areas that are engaged in the provision of community needs with agricultural activities.

KPRI is a cooperative established by civil servants and managed for the benefit of civil servants.

Employee cooperative is a cooperative that is in a particular company.

Market Cooperative is a type of cooperative whose members consist of market traders. The form of market cooperative cooperatives can be savings and loan cooperatives that provide capital loans to traders.

<https://pesisirbaratkab.bps.go.id>

ULASAN

Jumlah koperasi aktif di Kabupaten Pesisir Barat terbilang cukup banyak. Pada tahun 2022, sudah ada sebanyak 30 koperasi yang tersebar di beberapa kecamatan di Kabupaten Pesisir Barat.

Berdasarkan data tahun 2022 terdapat 30 koperasi menurut jenisnya, diantaranya 4 Koperasi Unit Desa (KUD), 2 KPRI (Koperasi Pegawai Republik Indonesia), 1 KOPPAS (Koperasi Pasar), serta 23 koperasi lainnya (Koppontren, KSP, Serba Usaha, Pertanian)

DESCRIPTION

The number of active cooperatives in the Pesisir Barat Regency is quite large. In 2022, there were as many as 30 cooperatives spread across several sub-districts in Pesisir Barat Regency.

Based on 2022 data, there are 30 cooperatives according to their types, including 4 Village Unit Cooperatives (KUD), 2 KPRI (Indonesian Civil Servants), 1 KOPPAS (Market Cooperative), and 23 other cooperatives (Koppontren, KSP, Multi-Business, Agriculture)

<https://pesisirbaratkab.bps.go.id>

Tabel 9.1
Table**Jumlah Koperasi Aktif Menurut Kecamatan di Kabupaten Pesisir Barat, 2019–2022**
Number of Active Cooperative by Subdistrict in Pesisir Barat Regency, 2019–2022

Kecamatan Subdistrict	2019	2020	2021	2022
(1)	(2)	(3)	(4)	(5)
Lemong	2	2	2	2
Pesisir Utara	2	1	2	1
Pulau Pisang	1	1	1	–
Karya Penggawa	4	4	2	3
Way Krui	1	1	1	–
Pesisir Tengah	6	6	10	10
Krui Selatan	1	1	1	1
Pesisir Selatan	5	4	2	3
Ngambur	3	2	2	3
Ngaras	2	2	4	4
Bangkunat	4	4	3	3
Pesisir Barat	31	28	30	30

Sumber/Source: Dinas Koperasi UKM, Perindustrian dan Perdagangan Kabupaten Pesisir Barat/Department for SME Cooperatives, Industry and Trade of Pesisir Barat Regency

Tabel
Table 9.2**Jumlah Koperasi Menurut Jenis Koperasi dan Kecamatan di Kabupaten Pesisir Barat, 2022**
Number of Cooperative by Kind of Cooperative and Subdistrict in Pesisir Barat Regency, 2022

Kecamatan Subdistrict	Jenis Koperasi/ Kind of Cooperative					Jumlah Total
	KUD	KPRI	KOPKAR	KOPPAS	Lainnya Other	
(1)	(2)	(3)	(4)	(5)	(6)	(7)
Lemong	–	–	–	1	1	2
Pesisir Utara	–	–	–	–	1	1
Pulau Pisang	–	–	–	–	–	–
Karya Penggawa	–	1	–	–	2	3
Way Krui	–	–	–	–	–	–
Pesisir Tengah	1	1	–	–	8	10
Krui Selatan	–	–	–	–	1	1
Pesisir Selatan	–	–	–	–	3	3
Ngambur	1	–	–	–	2	3
Ngaras	1	–	–	–	3	4
Bangkunat	1	–	–	–	2	3
Pesisir Barat	4	2	–	1	23	30

Sumber/Source: Dinas Koperasi UKM, Perindustrian dan Perdagangan Kabupaten Pesisir Barat/Department for SME Cooperatives, Industry and Trade of Pesisir Barat Regency

Tabel
Table 9.3**Indeks Harga Konsumen per Bulan Menurut Kelompok Pengeluaran (2018=100) di Kabupaten Pesisir Barat, 2022**
Consumer Price Index per Month by Expenditure Group (2018=100) in Pesisir Barat Regency, 2022

Bulan Month	Makanan, Minuman dan Tembakau Food, Beverages and Tobacco	Pakaian dan Alas Kaki Clothing and Footwear	Perumahan, Air, Listrik, dan Bahan Bakar Rumah Tangga Housing, Water, Electricity, and Household Fuels
(1)	(2)	(3)	(4)
Januari/January	114,76	104,90	102,71
Februari/February	113,22	104,91	102,65
Maret/March	116,16	105,44	102,71
April/April	117,84	105,58	102,77
Mei/May	119,19	105,61	102,82
Juni/June	123,13	105,66	102,93
Juli/July	125,17	105,70	103,15
Agustus/August	121,47	105,70	103,31
September/September	120,84	109,07	103,92
Oktober/October	120,84	109,07	103,91
November/November	117,74	109,46	104,24
Desember/December	120,02	109,59	104,18
2022	114,40	104,80	102,25

Lanjutan Tabel/*Continued Table 9.3*

Bulan <i>Month</i>	Perlengkapan, Peralatan, dan Pemeliharaan Rutin Rumah Tangga <i>Furnishing, Household Equipment and Routine Household Maintenance</i>	Kesehatan <i>Health</i>	Transportasi <i>Transport</i>
(1)	(5)	(6)	(7)
Januari/ <i>January</i>	111,97	112,33	107,18
Februari/ <i>February</i>	112,15	112,45	107,12
Maret/ <i>March</i>	112,24	113,37	106,88
April/ <i>April</i>	112,24	114,97	109,69
Mei/ <i>May</i>	112,70	115,31	110,06
Juni/ <i>June</i>	113,26	116,27	111,10
Juli/ <i>July</i>	113,77	115,82	112,32
Agustus/ <i>August</i>	113,97	116,64	112,52
September/ <i>September</i>	114,01	116,87	120,61
Oktober/ <i>October</i>	114,01	116,87	120,61
November/ <i>November</i>	113,80	116,98	122,17
Desember/ <i>December</i>	113,93	117,35	122,31
2022	111,11	111,81	106,02

Lanjutan Tabel/Continued Table 9.3

Bulan Month	Informasi, Komunikasi, dan Jasa Keuangan Information, Communication and Financial Services	Rekreasi, Olahraga, dan Budaya Recreation, Sport, and Culture	Pendidikan Education
(1)	(8)	(9)	(10)
Januari/January	95,14	108,74	110,97
Februari/February	94,99	108,79	110,97
Maret/March	94,95	110,14	110,97
April/April	94,93	110,22	110,97
Mei/May	94,92	111,91	110,98
Juni/June	94,66	112,10	110,98
Juli/July	94,57	112,23	111,77
Agustus/August	94,33	112,65	121,21
September/September	94,33	114,59	121,21
Oktober/October	94,33	114,59	121,21
November/November	94,29	114,53	121,21
Desember/December	94,33	114,53	121,21
2021	95,42	108,50	110,97

Lanjutan Tabel/*Continued Table* 9.3

Bulan Month	Penyediaan Makanan dan Minuman/Restoran Food and Beverage Services/Restaurant	Perawatan Pribadi dan Jasa Lainnya Personal Care and Other Services	Umum General
(1)	(11)	(12)	(13)
Januari/January	114,25	110,00	109,13
Februari/February	114,25	111,58	108,71
Maret/March	115,00	112,41	109,71
April/April	115,00	114,93	110,65
Mei/May	115,46	114,87	111,31
Juni/June	115,48	115,15	112,64
Juli/July	115,52	114,70	113,46
Agustus/August	115,66	115,06	113,00
September/September	117,24	116,52	114,49
Oktober/October	117,24	116,52	113,95
November/November	117,27	117,84	113,97
Desember/December	117,37	118,29	114,68
2022	113,90	110,80	108,69

Sumber/Source: BPS, Survei Harga Konsumen 2022/BPS-Statistics Indonesia, Consumer Price Survey

Tabel
Table 9.4**Laju Inflasi Bulanan Menurut Kelompok Pengeluaran
(2018=100) di Kabupaten Pesisir Barat, 2022**
**Monthly Inflation Rate by Expenditure Group (2018=100) in
Pesisir Barat Regency, 2022**

Bulan Month	Makanan, Minuman dan Tembakau Food, Beverages and Tobacco	Pakaian dan Alas Kaki Clothing and Footwear	Perumahan, Air, Listrik, dan Bahan Bakar Rumah Tangga Housing, Water, Electricity, and Household Fuels
(1)	(2)	(3)	(4)
Januari/January	0,32	0,10	0,44
Februari/February	-1,34	0,00	-0,05
Maret/March	2,59	0,51	0,05
April/April	1,45	0,13	0,06
Mei/May	1,15	0,03	0,05
Juni/June	3,30	0,04	0,10
Juli/July	1,66	0,04	0,22
Agustus/August	-2,96	0,00	0,16
September/September	-0,52	3,18	0,59
Oktober/October	-2,28	0,19	-0,01
November/November	-0,30	0,17	0,31
Desember/December	1,93	0,12	-0,06
2022	4,91	4,57	1,88

Lanjutan Tabel/*Continued Table 9.4*

Bulan <i>Month</i>	Perlengkapan, Peralatan, dan Pemeliharaan Rutin Rumah Tangga <i>Furnishing, Household Equipment and Routine Household Maintenance</i>	Kesehatan <i>Health</i>	Transportasi <i>Transport</i>
(1)	(5)	(6)	(7)
Januari/ <i>January</i>	0,78	0,46	1,09
Februari/ <i>February</i>	0,16	0,11	-0,05
Maret/ <i>March</i>	0,08	0,82	-0,23
April/ <i>April</i>	0,00	1,41	2,63
Mei/ <i>May</i>	0,41	0,30	0,34
Juni/ <i>June</i>	0,50	0,83	0,95
Juli/ <i>July</i>	0,45	-0,39	1,10
Agustus/ <i>August</i>	0,17	0,71	0,18
September/ <i>September</i>	0,03	0,19	7,19
Oktober/ <i>October</i>	-0,11	0,02	1,26
November/ <i>November</i>	-0,06	0,08	0,03
Desember/ <i>December</i>	0,11	0,32	0,12
2022	2,54	4,96	15,37

Lanjutan Tabel/*Continued Table 9.4*

Bulan Month	Informasi, Komunikasi, dan Jasa Keuangan Information, Communication and Financial Services	Rekreasi, Olahraga, dan Budaya Recreation, Sport, and Culture	Pendidikan Education
(1)	(8)	(9)	(10)
Januari/January	-0,29	0,22	0,00
Februari/February	-0,16	0,04	0,00
Maret/March	-0,05	1,24	0,00
April/April	-0,01	0,08	0,00
Mei/May	-0,01	1,53	0,01
Juni/June	-0,28	0,17	0,00
Juli/July	-0,09	0,12	0,71
Agustus/August	-0,26	0,38	8,44
September/September	0,00	1,72	0,00
Oktober/October	-0,05	-0,04	0,00
November/November	0,00	-0,02	0,00
Desember/December	0,05	0,00	0,00
2022	-1,14	5,55	9,23

Lanjutan Tabel/*Continued Table 9.4*

Bulan Month	Penyediaan Makanan dan Minuman/Restoran Food and Beverage Services/Restaurant	Perawatan Pribadi dan Jasa Lainnya Personal Care and Other Services	Umum General
(1)	(11)	(12)	(13)
Januari/January	0,30	0,18	0,40
Februari/February	0,00	0,52	-0,38
Maret/March	0,65	0,75	0,92
April/April	0,00	0,46	0,86
Mei/May	0,40	1,72	0,59
Juni/June	0,02	0,24	1,20
Juli/July	0,04	-0,39	0,73
Agustus/August	0,12	0,32	-0,41
September/September	1,36	1,27	1,32
Oktober/October	0,03	0,54	-0,47
November/November	0,00	0,58	0,01
Desember/December	0,09	0,39	0,62
2022	3,04	6,76	5,51

Sumber/Source: BPS, Survei Harga Konsumen 2022/BPS-Statistics Indonesia, Consumer Price Survey

BAB

10

PENGELUARAN PENDUDUK

POPULATION EXPENDITURE

Pengeluaran Per-Kapita Sebulan Menurut Kelompok Komoditas Kabupaten Pesisir Barat 2021

Didominasi oleh pengeluaran bukan makanan

56%

Makanan

44%

Bukan Makanan

Data konsumsi / pengeluaran untuk konsumsi makanan dirinci menjadi 174 komoditi, masing-masing berupa data kuantitas dan nilainya. Sedangkan untuk konsumsi bukan makanan dirinci menjadi 102 komoditi namun pada umumnya data yang dikumpulkan hanya data nilai, kecuali untuk beberapa jenis pengeluaran, seperti penggunaan listrik, air, gas, dan bahan bakar minyak (BBM), dicatat juga data kuantitasnya.



PENJELASAN TEKNIS

Pengeluaran rata-rata per kapita per bulan adalah biaya yang dikeluarkan untuk konsumsi semua anggota rumah tangga selama sebulan dibagi dengan banyaknya anggota rumah tangga.

Konsumsi rumah tangga yang dicakup dalam Susenas dibedakan atas konsumsi makanan dan bukan makanan tanpa memperhatikan asal barang baik berasal dari pembelian, produksi sendiri maupun pemberian.

Pengeluaran rumah tangga terbatas pada pengeluaran untuk kebutuhan rumah tangga saja, tidak termasuk pengeluaran untuk keperluan usaha atau diberikan kepada pihak lain.

Data konsumsi/pengeluaran untuk konsumsi makanan dirinci menjadi 174 komoditi, masing-masing berupa data kuantitas dan nilainya. Sedangkan untuk konsumsi bukan makanan dirinci menjadi 102 komoditi namun pada umumnya data yang dikumpulkan hanya data nilai, kecuali untuk beberapa jenis pengeluaran, seperti penggunaan listrik, air, gas, dan bahan bakar minyak (BBM), dicatat juga data kuantitasnya.

TECHNICAL NOTES

Average expenditure per capita per month is the cost incurred for the consumption of all household members for a month divided by the number of household members.

Household consumption covered by Susenas is distinguished from food and non-food consumption without regard to the origin of the goods either from purchases, self-production or gifts.

Household expenses are limited to expenses for household needs, not including expenses for business needs or given to other parties.

Consumption / expenditure data for food consumption is broken down into 174 commodities, each in the form of quantity and value data. As for non-food consumption, it is broken down into 102 commodities, but in general the data collected is only value data, except for certain types of expenditure, such as electricity, water, gas, and fuel oil (BBM) usage, the quantity data is also recorded.

<https://pesisirbaratkab.bps.go.id>

ULASAN

Data konsumsi / pengeluaran untuk konsumsi makanan dirinci menjadi 174 komoditi, masing-masing berupa data kuantitas dan nilainya. Sedangkan untuk konsumsi bukan makanan dirinci menjadi 102 komoditi namun pada umumnya data yang dikumpulkan hanya data nilai, kecuali untuk beberapa jenis pengeluaran, seperti penggunaan listrik, air, gas, dan bahan bakar minyak (BBM), dicatat juga data kuantitasnya.

Pengeluaran untuk konsumsi makanan dihitung selama seminggu terakhir, sedangkan konsumsi bukan makanan sebulan atau setahun terakhir.

Pengeluaran konsumsi makanan maupun bukan makanan selanjutnya dikonversikan kedalam rata-rata pengeluaran sebulan. Angka rata-rata konsumsi/pengeluaran per kapita yang disajikan dalam publikasi ini diperoleh dari hasil pembagian jumlah konsumsi seluruh rumah tangga (baik mengkonsumsi makanan maupun bukan makanan) terhadap jumlah penduduk.

DESCRIPTION

***The consumption / expenditure data** for food consumption is broken down into 174 commodities, each in the form of quantity and value data. As for non-food consumption, it is broken down into 102 commodities, but in general the data collected is only value data, except for certain types of expenditure, such as electricity, water, gas, and fuel oil (BBM) usage, the quantity data is also recorded.*

***Expenditures for food consumption** are calculated during the past week, whereas non-food consumption last month or year.*

***Subsequent consumption of food or non-food** is then converted into an average of one month's expenditure. The average consumption / expenditure per capita presented in this publication is derived from the distribution of the total consumption of all households (both food and non-food consumption) to the total population.*

Tabel 10.1 Rata-rata Pengeluaran per Kapita Sebulan Menurut Kelompok Komoditas (rupiah) di Kabupaten Pesisir Barat, 2021 dan 2022
Monthly Average Expenditure per Capita by Commodity Group (rupiahs) in Pesisir Barat Regency, 2021 and 2022

Kelompok Komoditas/ <i>Commodity Group</i>	2021	2022
(1)	(2)	(3)
Makanan/<i>Food</i>		
Padi-padian/ <i>Cereals</i>	74 378	74 906
Umbi-umbian/ <i>Tubers</i>	5 019	4 354
Ikan/udang/cumi/kerang/ <i>Fish/shrimp/common squid/shells</i>	60 084	51 400
Daging/ <i>Meat</i>	15 928	15 175
Telur dan susu/ <i>Eggs and milk</i>	28 550	22 165
Sayur-sayuran/ <i>Vegetables</i>	67 178	52 846
Kacang-kacangan/ <i>Legumes</i>	11 778	10 586
Buah-buahan/ <i>Fruits</i>	17 531	18 064
Minyak dan kelapa/ <i>Oil and coconut</i>	18 280	21 844
Bahan minuman/ <i>Beverage stuffs</i>	21 996	18 577
Bumbu-bumbuan/ <i>Spices</i>	12 356	11 618
Konsumsi lainnya/ <i>Miscellaneous food items</i>	1 410	8 602
Makanan dan minuman jadi/ <i>Prepared food and beverages</i>	111 913	129 653
Rokok/ <i>Cigarettes</i>	113 471	104 250
Jumlah makanan/<i>Total food</i>	568 870	544 040
Bukan makanan/<i>Non-food</i>		
Perumahan dan fasilitas rumah tangga/ <i>Housing and household facilities</i>	248 734	231 248
Aneka barang dan jasa/ <i>Goods and services</i>	88 311	93 781
Pakaian, alas kaki, dan tutup kepala/ <i>Clothing, footwear, and headgear</i>	26 537	28 380
Barang tahan lama/ <i>Durable goods</i>	72 870	30 465
Pajak, pungutan, dan asuransi/ <i>Taxes and insurance</i>	25 680	29 251
Keperluan pesta dan upacara/kenduri/ <i>Parties and ceremonies</i>	9 286	7 278
Jumlah bukan makanan/<i>Total non-food</i>	471 418	420 674
Jumlah/<i>Total</i>	1 040 288	964 443

Sumber/*Source*: BPS, Survei Sosial Ekonomi Nasional (Susenas) Maret 2021 dan Maret 2022/*BPS-Statistics Indonesia, National Socioeconomic Survey*

Tabel
Table 10.2

Persentase Pengeluaran per Kapita Sebulan Menurut Kelompok Komoditas di Kabupaten Pesisir Barat, 2021 dan 2022
Percentage of Monthly Expenditure per Capita by Commodity Group in Pesisir Barat Regency, 2021 and 2022

Kelompok Komoditas/Commodity Group	2021	2022
(1)	(2)	(3)
Makanan/Food		
Padi-padian/ <i>Cereals</i>	7,15	7,77
Umbi-umbian/ <i>Tubers</i>	0,48	0,45
Ikan/udang/cumi/kerang/ <i>Fish/shrimp/common squid/shells</i>	5,78	5,33
Daging/ <i>Meat</i>	1,53	1,57
Telur dan susu/ <i>Eggs and milk</i>	2,74	2,30
Sayur-sayuran/ <i>Vegetables</i>	6,46	5,48
Kacang-kacangan/ <i>Legumes</i>	1,13	1,10
Buah-buahan/ <i>Fruits</i>	1,69	1,87
Minyak dan kelapa/ <i>Oil and coconut</i>	1,76	2,26
Bahan minuman/ <i>Beverage stuffs</i>	2,11	1,93
Bumbu-bumbuan/ <i>Spices</i>	1,19	1,20
Konsumsi lainnya/ <i>Miscellaneous food items</i>	1,00	0,89
Makanan dan minuman jadi/ <i>Prepared food and beverages</i>	10,76	13,44
Rokok/ <i>Cigarettes</i>	10,91	10,81
Jumlah makanan/Total food	54,68	56,41
Bukan makanan/Non-food		
Perumahan dan fasilitas rumah tangga/ <i>Housing and household facilities</i>	23,91	23,98
Aneka barang dan jasa/ <i>Goods and services</i>	8,49	9,72
Pakaian, alas kaki, dan tutup kepala/ <i>Clothing, footwear, and headgear</i>	2,55	2,94
Barang tahan lama/ <i>Durable goods</i>	7,00	3,16
Pajak, pungutan, dan asuransi/ <i>Taxes and insurance</i>	2,47	3,03
Keperluan pesta dan upacara/kenduri/ <i>Parties and ceremonies</i>	0,89	0,75
Jumlah bukan makanan/Total non-food	45,32	43,59
Jumlah/Total	100,00	100,00

Sumber/Source: BPS, Survei Sosial Ekonomi Nasional (Susenas) Maret 2021 dan Maret 2022/BPS-Statistics Indonesia, National Socioeconomic Survey

Tabel
Table 10.3**Persentase Penduduk Menurut Golongan Pengeluaran Per Kapita Sebulan di Kabupaten Pesisir Barat, 2022**
Percentage of Population by Class of Monthly Expenditure per Capita in Pesisir Barat Regency, 2022

Golongan Pengeluaran Per Kapita Sebulan (rupiah) <i>Class of Monthly Expenditure per Capita (rupiahs)</i>	Persentase Penduduk <i>Percentage of Population</i>
(1)	(2)
< 750 000	43,08
750 000–999 999	20,81
1 000 000–1 499 999	24,34
> 1 500 000	11,77
Jumlah/Total	100,00

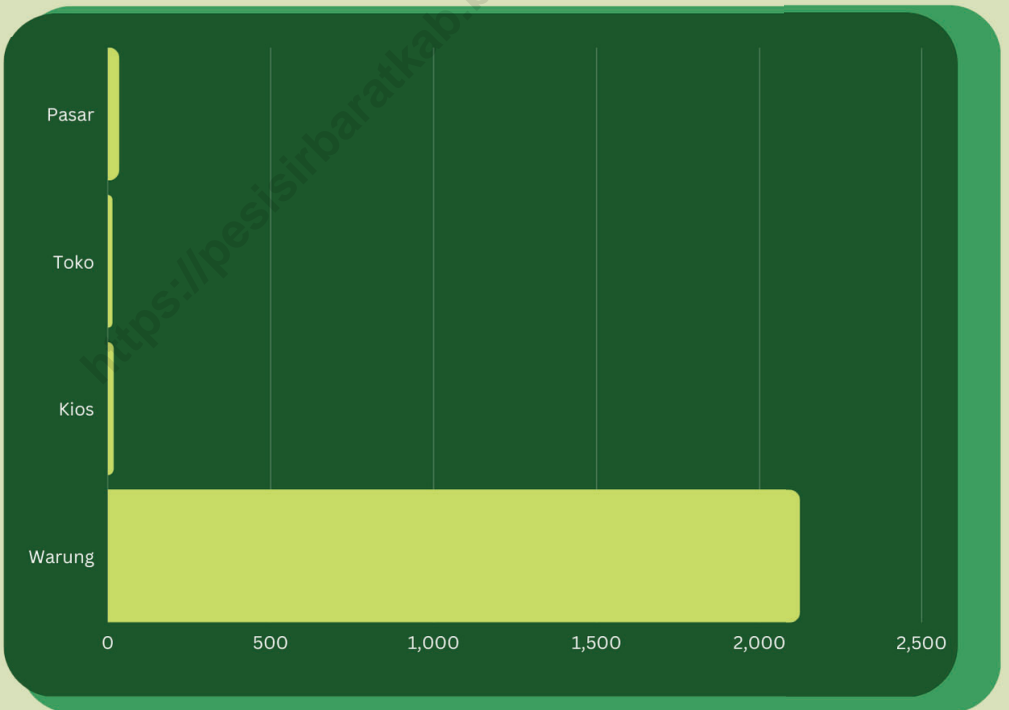
Sumber/Source: BPS, Survei Sosial Ekonomi Nasional (Susenas) Maret 2022/BPS-Statistics Indonesia, National Socioeconomic Survey March 2022

BAB

11

PERDAGANGAN TRADE

Jumlah Sarana
Perdagangan Menurut
Jenisnya di Kabupaten
Lampung Barat 2022



PENJELASAN TEKNIS

Pasar dengan Bangunan Permanen/Semi Permanen adalah pasar yang menggunakan bangunan tetap dan memiliki lantai, atap, baik berdinding maupun tidak.

Pasar Tanpa Bangunan adalah pasar yang tidak berada dalam bangunan, termasuk pasar terapung.

Kelompok Pertokoan adalah sejumlah toko yang terdiri dari minimal sepuluh toko dan mengelompok. Dalam satu kelompok pertokoan, jumlah bangunan fisiknya bisa lebih dari satu.

Mini Market adalah tempat usaha yang menjual berbagai jenis barang secara eceran dengan sistem pelayanan mandiri dan semua barang memiliki label harga, dengan luas bangunan kurang dari 400 m².

TECHNICAL NOTES

Market in the Permanent/Semi Permanent Building is a market that uses the permanent building and have floor, roof, whether it walled or not.

Market Without Building is a market that is not located within the building, including the floating market.

Shopping Complex is a group of shops consisting at least ten stores and clumped. In one shopping complex, number of physical buildings can be more than one.

Mini Market is a place of business which sell various kinds of goods at retail by self-service system and everything has a price tag, with a building area of less than 400 m².

<https://pesisirbaratkab.bps.go.id>

ULASAN

Berdasarkan data Dinas Koperasi UKM, Perindustrian dan Perdagangan Kabupaten Pesisir Barat tahun 2022, terdapat 34 Pasar yang tersebar di Kabupaten Pesisir Barat. Terkait sarana perdagangan yang lainnya, diketahui bahwa semua kecamatan di Kabupaten Pesisir Barat terdapat toko. Jumlah toko yang ada di Kabupaten Pesisir Barat mencapai 2.127 toko.

DESCRIPTION

Based Department SME Cooperatives, Industry and Trade of Pesisir Barat Regency data collection, there are 34 Markets scattered in Pesisir Barat Regency. Regarding other trading facilities, it is known that all sub-districts in Pesisir Barat Regency have shops. The number of shops in Pesisir Barat Regency reaches 2,127.

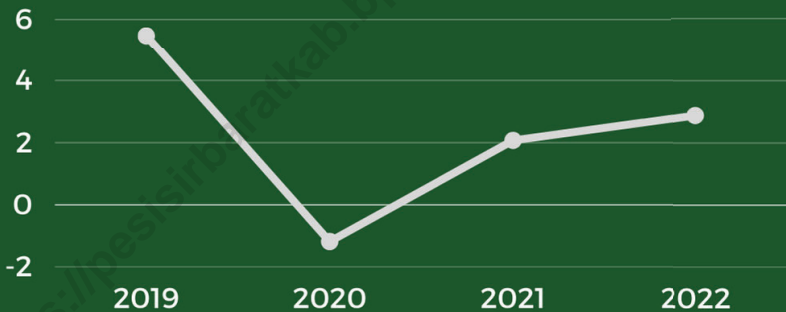
<https://pesisirbaratkab.bps.go.id>

Tabel
Table 11.1**Jumlah Sarana Perdagangan Menurut Jenisnya di
Kabupaten Pesisir Barat, 2019–2022**
**Number of Trading Facilities by Type of Facility in Pesisir
Barat Regency, 2019–2022**

Jenis Sarana Perdagangan <i>Type of Trading Facilities</i>	2019	2020	2021	2022
(1)	(2)	(3)	(4)	(5)
Pasar/Market	31	32	32	34
Toko/Store	11	13	13	13
Kios	17	17	17	17
Warung	2 106	2 115	2 127	2 127
Jumlah/Total	2 165	2 177	2 189	2 191

Sumber/Source: Dinas Koperasi UKM, Perindustrian dan Perdagangan Kabupaten Pesisir Barat/Department for SME Cooperatives, Industry and Trade of Pesisir Barat Regency

Laju Pertumbuhan Ekonomi Kabupaten Pesisir Barat 2018-2022 (%)



pertumbuhan ekonomi di kabupaten Pesisir Barat sempat mengalami koreksi pada tahun 2020 dengan penurunan sebesar -1.18%

PENJELASAN TEKNIS

Penghitungan statistik neraca nasional mengikuti buku petunjuk yang diterbitkan oleh Perserikatan Bangsa Bangsa (PBB) dikenal sebagai Sistem Neraca Nasional (SNN). SNN adalah rekomendasi internasional tentang bagaimana menyusun ukuran aktivitas ekonomi yang sesuai dengan standar neraca baku yang didasarkan pada prinsip-prinsip ekonomi. Rekomendasi yang dimaksud dinyatakan dalam sekumpulan konsep, definisi, klasifikasi, dan aturan neraca yang disepakati secara internasional dalam mengukur indikator tertentu seperti Produk Domestik Bruto (PDB). Salah satu bentuk adaptasi pencatatan statistik nasional adalah melakukan perubahan tahun dasar PDB Indonesia dan PDRB Provinsi dan Kabupaten/Kota dari tahun 2000 ke 2010. Perubahan tahun dasar PDB dilakukan seiring dengan mengadopsi rekomendasi PBB yang tertuang dalam Sistem Neraca Nasional 2008 (SNA 2008).

Produk Domestik Bruto pada tingkat nasional serta Produk Domestik Regional Bruto (PDRB) pada tingkat regional (provinsi) menggambarkan kemampuan suatu wilayah untuk menciptakan nilai tambah pada suatu waktu tertentu. Untuk menyusun PDB maupun PDRB digunakan 2 pendekatan, yaitu lapangan usaha dan pengeluaran. Keduanya menyajikan komposisi data nilai tambah dirinci menurut sumber kegiatan ekonomi (lapangan usaha) dan menurut komponen penggunaannya. PDB maupun PDRB dari sisi lapangan usaha merupakan penjumlahan seluruh komponen nilai tambah bruto yang mampu diciptakan oleh sektor-sektor ekonomi atas berbagai aktivitas produksinya. Sedangkan dari sisi pengeluaran menjelaskan tentang penggunaan dari nilai tambah tersebut.

TECHNICAL NOTES

The method used to estimate national accounts statistics is based on the standard guidelines formed by United Nation known as System of National Accounts (SNA). SNA is the internationally agreed standard set of recommendations on how to compile measures of economic activity in accordance with strict accounting conventions based on economic principles. The recommendations are expressed in term of a set of concepts, definitions, classifications and accounting rules that comprise the internationally agreed standard for measuring indicators such as Gross Domestic Product (GDP). One of the improvement in the national statistical system is to rebase GDP and GDRP form base year 2000 to 2010 in order to capture current economic condition. It is in line with the United Nations (UN) recommendation on 2008 SNA.

The basic measure of the value added arising from economic activity is known as Gross Domestic Product at the national level and Gross Regional Domestic Product (GRDP) at the regional level (provinces/regencies/municipalities). To compile these statistics, two approaches have been used, i.e. "production approach" and "expenditure approach". The first approach is to measure value added produced by various kinds of economic activities, while the second approach is to measure final uses of the country's output. In other words, GDP/GRDP is the sum of total value added produced by all economic industries (activities) and the way of using it.

PDB dan PDRB menurut lapangan usaha mengalami perubahan klasifikasi dari 9 lapangan usaha menjadi 17 lapangan usaha. PDB menurut lapangan usaha dirinci menurut total nilai tambah dari seluruh sektor ekonomi yang mencakup lapangan usaha Pertanian, Kehutanan, dan Perikanan; Pertambangan dan Penggalian; Industri Pengolahan; Pengadaan Listrik dan Gas; Pengadaan Air, Pengelolaan Sampah, Limbah dan Daur Ulang; Konstruksi; Perdagangan Besar dan Eceran, Reparasi Mobil dan Sepeda Motor; Transportasi dan Pergudangan; Penyediaan Akomodasi dan Makan Minum; Informasi dan Komunikasi; Jasa Keuangan dan Asuransi; Real Estat; Jasa Perusahaan; Administrasi Pemerintahan, Pertahanan dan Jaminan Sosial Wajib; Jasa Pendidikan; Jasa Kesehatan dan Kegiatan Sosial; dan Jasa lainnya.

PDB dan PDRB menurut pengeluaran mengalami perubahan klasifikasi dimana pengeluaran konsumsi Lembaga Non Profit yang Melayani Rumah Tangga (LNPRM) yang sebelumnya termasuk bagian dari pengeluaran konsumsi rumah tangga menjadi komponen terpisah. Sehingga klasifikasi PDB menurut pengeluaran dirinci menjadi 7 komponen yaitu komponen pengeluaran konsumsi rumah tangga, pengeluaran konsumsi LNPRM, pengeluaran konsumsi pemerintah, pembentukan modal tetap bruto, perubahan inventori, ekspor barang dan jasa, dan impor barang dan jasa.

GDP and GDRP by industry classification changes from 9 sectors to 17 industries. GDP by industry is classified by types of economic activities such as Agriculture, Forestry and Fishing; Mining and Quarrying; Manufacturing; Electricity and Gas; Water supply, Sewerage, Waste Management and Remediation Activities; Construction; Wholesale and Retail Trade; Repair of Motor Vehicles and Motorcycles; Transportation and Storage; Accommodation and Food Service Activities; Information and Communication; Financial and Insurance Activities; Real Estate Activities; Business Activities; Public Administration; Defence and Compulsory Social Security; Education; Human Health and Social Work Activities; and Other Services Activities.

GDP and GDRP by expenditure classification changes where consumption expenditure Non-profit Institutions Serving Households (NPISH) previously included as part of household consumption expenditure is taken out into separate component. So that, GDP by type of expenditures is classified into: household consumption expenditure, NPISH consumption expenditure, government consumption expenditure, gross fixed capital formation, changes in inventories, exports of goods and services, and imports of goods and services.

ULASAN

Berdasarkan harga konstan 2010, nilai PDRB Pesisir Barat pada tahun 2022 mencapai xxx triliun rupiah atau mengalami penurunan dari tahun 2021 yaitu sebesar xxx triliun rupiah. Hal tersebut menunjukkan bahwa selama tahun 2022 terjadi pertumbuhan ekonomi sebesar xxx persen, lebih rendah jika dibandingkan dengan pertumbuhan ekonomi tahun sebelumnya yang mencapai xxx persen.

Pertumbuhan ekonomi tertinggi di 2022 dicapai oleh kategori xxx, yang mampu tumbuh hingga xxx persen. Sedangkan kategori xxx memiliki pertumbuhan terendah di tahun 2022, yakni sebesar xxx persen.

DESCRIPTION

Based on 2010 constant prices, the value of Pesisir Barat GRDP in 2022 reached xxx trillion rupiah or decreased from 2021 which was xxx trillion rupiah. This shows that during 2022 there was an economic growth of xxx percent, lower than the economic growth of the previous year which reached xxx percent.

The highest economic growth in 2022 was achieved by the xxx category, which was able to grow up to xxx percent. While the xxx had the lowest growth in 2022, which was xxx percent.

<https://pesisirbaratkab.bps.go.id>

Tabel 12.1. **Produk Domestik Regional Bruto Atas Dasar Harga Berlaku Menurut Lapangan Usaha di Kabupaten Pesisir Barat (miliar rupiah), 2018–2022**
Gross Regional Domestic Product at Current Market Prices by Industry in Pesisir Barat Regency (billion rupiahs), 2018–2022

Lapangan Usaha/Industry	2018	2019	2020	2021 ^x	2022 ^{xx}
(1)	(2)	(3)	(4)	(5)	(6)
A Pertanian, Kehutanan, dan Perikanan/ <i>Agriculture, Forestry, and Fishing</i>	2 183,97	2 272,17	2 297,92	2 386,88	2482,93
B Pertambangan dan Penggalian/ <i>Mining and Quarrying</i>	248,19	264,47	269,26	256,21	279,47
C Industri Pengolahan/ <i>Manufacturing</i>	208,79	210,49	186,82	195,00	201,04
D Pengadaan Listrik dan Gas/ <i>Electricity and Gas</i>	0,57	0,75	0,79	0,89	0,94
E Pengadaan Air; Pengelolaan Sampah, Limbah, dan Daur Ulang/ <i>Water Supply; Sewerage, Waste Management, and Remediation Activities</i>	2,15	2,19	2,31	2,47	2,54
F Konstruksi/ <i>Construction</i>	252,84	328,72	320,31	370,68	430,18
G Perdagangan Besar dan Eceran; Reparasi Mobil dan Sepeda Motor/ <i>Wholesale and Retail Trade; Repair of Motor Vehicles and Motorcycles</i>	483,81	607,25	588,48	632,78	785,43
H Transportasi dan Pergudangan/ <i>Transportation and Storage</i>	43,35	46,88	45,32	48,01	66,82
I Penyediaan Akomodasi dan Makan Minum/ <i>Accommodation and Food Service Activities</i>	73,95	95,32	91,45	89,18	106,02
J Informasi dan Komunikasi/ <i>Information and Communication</i>	95,74	105,02	107,66	117,07	121,19

Lanjutan Tabel/*Continued Table* 12.1

Lapangan Usaha/ <i>Industry</i>		2018	2019	2020	2021 ^x	2022 ^{xx}
(1)		(2)	(3)	(4)	(5)	(6)
K	Jasa Keuangan dan Asuransi/ <i>Financial and Insurance Activities</i>	62,19	65,06	64,95	70,58	73,88
L	Real Estat/ <i>Real Estate Activities</i>	160,18	172,73	169,55	176,27	193,40
M,N	Jasa Perusahaan/ <i>Business Activities</i>	6,30	6,94	7,01	7,18	7,91
O	Administrasi Pemerintahan, Pertahanan, dan Jaminan Sosial Wajib/ <i>Public Administration and Defence; Compulsory Social Security</i>	219,47	239,50	245,29	252,11	276,41
P	Jasa Pendidikan/ <i>Education</i>	150,63	169,79	177,81	185,92	199,28
Q	Jasa Kesehatan dan Kegiatan Sosial/ <i>Human Health and Social Work Activities</i>	45,69	50,37	55,52	58,47	61,39
R,S,T,U	Jasa Lainnya/ <i>Other Services Activities</i>	44,56	49,71	47,09	46,87	60,60
Produk Domestik Regional Bruto/<i>Gross Regional Domestic Product</i>		4 282,38	4 687,39	4 677,54	4 896,56	5 349,44

Sumber/*Source*: BPS, berbagai sensus, survei dan sumber lain/*BPS-Statistics Indonesia, various census, survey, and other sources*

Tabel
Table 12.2

Produk Domestik Regional Bruto Atas Dasar Harga Konstan 2010 Menurut Lapangan Usaha di Kabupaten Pesisir Barat (miliar rupiah), 2018–2022
Gross Regional Domestic Product at 2010 Constant Market Prices by Industry in Pesisir Barat Regency (billion rupiahs), 2018–2022

Lapangan Usaha/Industry		2018	2019	2020	2021 ^a	2022 ^{xx}
(1)		(2)	(3)	(4)	(5)	(6)
A	Pertanian, Kehutanan, dan Perikanan/ <i>Agriculture, Forestry, and Fishing</i>	1 486,37	1 496,95	1 497,31	1 496,80	1 446,43
B	Pertambangan dan Penggalian/ <i>Mining and Quarrying</i>	161,22	171,48	171,48	161,61	170,83
C	Industri Pengolahan/ <i>Manufacturing</i>	147,17	147,03	128,66	131,65	130,53
D	Pengadaan Listrik dan Gas/ <i>Electricity and Gas</i>	–	0,55	0,58	0,63	,65
E	Pengadaan Air; Pengelolaan Sampah, Limbah, dan Daur Ulang/ <i>Water Supply; Sewerage, Waste Management, and Remediation Activities</i>	1,41	1,44	1,51	1,60	1,63
F	Konstruksi/ <i>Construction</i>	176,62	226,95	222,35	243,77	260,17
G	Perdagangan Besar dan Eceran; Reparasi Mobil dan Sepeda Motor/ <i>Wholesale and Retail Trade; Repair of Motor Vehicles and Motorcycles</i>	362,01	394,99	379,17	405,61	470,97
H	Transportasi dan Pergudangan/ <i>Transportation and Storage</i>	30,38	32,66	31,12	31,91	39,64
I	Penyediaan Akomodasi dan Makan Minum/ <i>Accommodation and Food Service Activities</i>	46,53	59,03	56,35	54,48	63,01
J	Informasi dan Komunikasi/ <i>Information and Communication</i>	68,87	75,12	77,37	85,71	88,18

Lanjutan Tabel/*Continued Table 12.2*

Lapangan Usaha/Industry		2018	2019	2020	2021^x	2022^{xx}
(1)		(2)	(3)	(4)	(5)	(6)
K	Jasa Keuangan dan Asuransi/ <i>Financial and Insurance Activities</i>	41,86	43,11	43,23	44,83	43,37
L	Real Estat/ <i>Real Estate Activities</i>	115,06	122,25	117,61	121,66	129,79
M,N	Jasa Perusahaan/ <i>Business Activities</i>	3,96	4,29	4,22	4,27	4,45
O	Administrasi Pemerintahan, Pertahanan, dan Jaminan Sosial Wajib/ <i>Public Administration and Defence; Compulsory Social Security</i>	136,80	148,97	150,96	155,82	166,03
P	Jasa Pendidikan/ <i>Education</i>	102,62	112,35	116,94	120,94	126,58
Q	Jasa Kesehatan dan Kegiatan Sosial/ <i>Human Health and Social Work Activities</i>	32,33	35,11	38,45	39,95	41,05
R,S,T,U	Jasa Lainnya/ <i>Other Services Activities</i>	31,25	33,81	32,29	31,94	39,82
Produk Domestik Regional Bruto/Gross Regional Domestic Product		2 944,88	3 106,11	3 069,60	3 133,19	3 223,12

Sumber/Source: BPS, berbagai sensus, survei dan sumber lain/BPS-Statistics Indonesia, various census, survey, and other sources

Tabel
Table 12.3

Distribusi Persentase Produk Domestik Regional Bruto Atas Dasar Harga Berlaku Menurut Lapangan Usaha di Kabupaten Pesisir Barat, 2018–2022
Percentage Distribution of Gross Regional Domestic Product at Current Market Prices by Industry in Pesisir Barat Regency, 2018–2022

Lapangan Usaha/ <i>Industry</i>	2018	2019	2020	2021 ^x	2022 ^{xx}
(1)	(2)	(3)	(4)	(5)	(6)
A Pertanian, Kehutanan, dan Perikanan/ <i>Agriculture, Forestry, and Fishing</i>	51,00	48,47	49,29	48,86	46,41
B Pertambangan dan Penggalian/ <i>Mining and Quarrying</i>	5,80	5,64	5,74	5,21	5,22
C Industri Pengolahan/ <i>Manufacturing</i>	4,88	4,49	3,98	4,11	3,76
D Pengadaan Listrik dan Gas/ <i>Electricity and Gas</i>	0,01	0,02	0,02	0,02	0,02
E Pengadaan Air; Pengelolaan Sampah, Limbah, dan Daur Ulang/ <i>Water Supply; Sewerage, Waste Management, and Remediation Activities</i>	0,05	0,05	0,05	0,05	0,05
F Konstruksi/ <i>Construction</i>	5,90	7,01	6,83	7,53	8,04
G Perdagangan Besar dan Eceran; Reparasi Mobil dan Sepeda Motor/ <i>Wholesale and Retail Trade; Repair of Motor Vehicles and Motorcycles</i>	11,30	12,96	12,54	12,86	14,68
H Transportasi dan Pergudangan/ <i>Transportation and Storage</i>	1,01	1,00	0,97	0,96	1,25
I Penyediaan Akomodasi dan Makan Minum/ <i>Accommodation and Food Service Activities</i>	1,73	2,03	1,95	1,81	1,98
J Informasi dan Komunikasi/ <i>Information and Communication</i>	2,24	2,24	2,29	2,38	2,27
K Jasa Keuangan dan Asuransi/ <i>Financial and Insurance Activities</i>	1,45	1,39	1,38	1,43	1,38

Lanjutan Tabel/*Continued Table* 12.3

Lapangan Usaha/ <i>Industry</i>		2018	2019	2020	2021 ^x	2022 ^{xx}
(1)		(2)	(3)	(4)	(5)	(6)
L	Real Estat/ <i>Real Estate Activities</i>	3,74	3,69	3,61	3,58	3,62
M,N	Jasa Perusahaan/ <i>Business Activities</i>	0,15	0,15	0,15	0,15	0,15
O	Administrasi Pemerintahan, Pertahanan, dan Jaminan Sosial Wajib/ <i>Public Administration and Defence; Compulsory Social Security</i>	5,12	5,11	5,23	5,12	5,17
P	Jasa Pendidikan/ <i>Education</i>	3,52	3,62	3,79	3,78	3,73
Q	Jasa Kesehatan dan Kegiatan Sosial/ <i>Human Health and Social Work Activities</i>	1,07	1,07	1,18	1,19	1,15
R,S,T,U	Jasa Lainnya/ <i>Other Services Activities</i>	1,04	1,06	1,00	0,95	1,13
Produk Domestik Regional Bruto/<i>Gross Regional Domestic Product</i>		100,00	100,00	100,00	100,00	100,00

Sumber/*Source*: BPS, berbagai sensus, survei dan sumber lain/*BPS-Statistics Indonesia, various census, survey, and other sources*

Tabel
Table 12.4

Laju Pertumbuhan Produk Domestik Regional Bruto Atas Dasar Harga Konstan 2010 Menurut Lapangan Usaha di Kabupaten Pesisir Barat (persen), 2019–2022
Growth Rate of Gross Regional Domestic Product at 2010 Constant Market Prices by Industry in Pesisir Barat Regency (percent), 2019–2022

Lapangan Usaha/Industry		2019	2020	2021 ^x	2022 ^{xx}
(1)		(2)	(3)	(4)	(5)
A	Pertanian, Kehutanan, dan Perikanan/ <i>Agriculture, Forestry, and Fishing</i>	0,71	0,02	-0,03	-3,32
B	Pertambangan dan Penggalian/ <i>Mining and Quarrying</i>	6,37	0,00	-5,76	5,70
C	Industri Pengolahan/ <i>Manufacturing</i>	-0,10	-12,49	2,32	-0,85
D	Pengadaan Listrik dan Gas/ <i>Electricity and Gas</i>	26,56	5,08	7,99	4,31
E	Pengadaan Air; Pengelolaan Sampah, Limbah, dan Daur Ulang/ <i>Water Supply; Sewerage, Waste Management, and Remediation Activities</i>	1,71	5,02	5,94	2,17
F	Konstruksi/ <i>Construction</i>	28,50	-2,03	9,63	6,73
G	Perdagangan Besar dan Eceran; Reparasi Mobil dan Sepeda Motor/ <i>Wholesale and Retail Trade; Repair of Motor Vehicles and Motorcycles</i>	9,11	-4,01	6,97	16,11
H	Transportasi dan Pergudangan/ <i>Transportation and Storage</i>	7,50	-4,73	2,56	22,29
I	Penyediaan Akomodasi dan Makan Minum/ <i>Accommodation and Food Service Activities</i>	26,89	-4,54	-3,32	15,64
J	Informasi dan Komunikasi/ <i>Information and Communication</i>	9,09	2,99	10,78	2,88
K	Jasa Keuangan dan Asuransi/ <i>Financial and Insurance Activities</i>	2,98	0,29	3,69	-3,25
L	Real Estat/ <i>Real Estate Activities</i>	6,25	-3,80	3,44	6,69

Lanjutan Tabel/*Continued Table* 12.4

Lapangan Usaha/ <i>Industry</i>		2019	2020	2021 ^x	2022 ^{xx}
(1)		(2)	(3)	(4)	(5)
M,N	Jasa Perusahaan/ <i>Business Activities</i>	8,47	-1,81	1,30	4,20
O	Administrasi Pemerintahan, Pertahanan, dan Jaminan Sosial Wajib/ <i>Public Administration and Defence; Compulsory Social Security</i>	8,90	1,34	3,22	6,55
P	Jasa Pendidikan/ <i>Education</i>	9,48	4,09	3,42	4,66
Q	Jasa Kesehatan dan Kegiatan Sosial/ <i>Human Health and Social Work Activities</i>	8,60	9,53	3,89	2,76
R,S,T,U	Jasa Lainnya/ <i>Other Services Activities</i>	8,20	-4,49	-1,09	24,65
Produk Domestik Regional Bruto/<i>Gross Regional Domestic Product</i>		5,47	-1,18	2,07	2,88

Sumber/*Source*: BPS, berbagai sensus, survei dan sumber lain/*BPS-Statistics Indonesia, various census, survey, and other sources*

Tabel
Table 12.5

Produk Domestik Regional Bruto Atas Dasar Harga Berlaku Menurut Jenis Pengeluaran di Kabupaten Pesisir Barat (miliar rupiah), 2018–2022
Gross Regional Domestic Product at Current Market Prices by Type of Expenditure in Pesisir Barat Regency (billion rupiahs), 2018–2022

Jenis Pengeluaran Type of Expenditure	2018	2019	2020	2021^x	2022^{xx}
(1)	(2)	(3)	(4)	(5)	(6)
Pengeluaran Konsumsi Rumah Tangga <i>Household Consumption Expenditure</i>	3 009,36	3 285,05	3 283,83	3 373,76	3 717,25
Pengeluaran Konsumsi LNPRT <i>NPISH Consumption Expenditure</i>	75,19	84,65	87,02	90,20	96,19
Pengeluaran Konsumsi Pemerintah <i>Government Consumption Expenditure</i>	142,73	147,14	146,50	149,45	147,23
Pembentukan Modal Tetap Bruto <i>Gross Fixed Capital Formation</i>	933,61	1 068,19	1 017,88	1 110,62	1 205,95
Perubahan Inventori <i>Changes in Inventories</i>	63,79	18,96	11,08	7,17	7,46
Net Ekspor Barang dan Jasa <i>Net Exports of Goods and Services</i>	57,70	83,40	145,88	188,33	175,36
Produk Domestik Regional Bruto Gross Regional Domestic Product	4 282,38	4 687,39	4 692,20	4 919,53	5 349,44

Sumber/Source: BPS, berbagai sensus, survei dan sumber lain/BPS-Statistics Indonesia, various census, survey, and other sources

Tabel
Table 12.6**Produk Domestik Regional Bruto Atas Dasar Harga Konstan 2010 Menurut Jenis Pengeluaran di Kabupaten Pesisir Barat (miliar rupiah), 2018–2022**
Gross Regional Domestic Product at 2010 Constant Market Prices by Type of Expenditure in Pesisir Barat Regency (billion rupiahs), 2018–2022

Jenis Pengeluaran Type of Expenditure	2018	2019	2020	2021*	2022**
(1)	(2)	(3)	(4)	(5)	(6)
Pengeluaran Konsumsi Rumah Tangga <i>Household Consumption Expenditure</i>	2 112,13	2 237,12	2 195,72	2 206,58	2 310,06
Pengeluaran Konsumsi LNPRT <i>NPISH Consumption Expenditure</i>	46,45	51,49	51,90	52,63	53,55
Pengeluaran Konsumsi Pemerintah <i>Government Consumption Expenditure</i>	96,50	98,57	96,10	96,69	93,89
Pembentukan Modal Tetap Bruto <i>Gross Fixed Capital Formation</i>	652,79	727,03	670,11	702,02	732,58
Perubahan Inventori <i>Changes in Inventories</i>	37,13	8,29	14,61	4,29	4,40
Net Ekspor Barang dan Jasa <i>Net Exports of Goods and Services</i>	-0,11	-16,40	41,17	70,98	28,64
Produk Domestik Regional Bruto Gross Regional Domestic Product	2 944,88	3 106,11	3 069,60	3 133,19	3 223,12

Sumber/Source: BPS, berbagai sensus, survei dan sumber lain/BPS-Statistics Indonesia, various census, survey, and other sources

BAB

13

PERBANDINGAN ANTAR KABUPATEN/KOTA

REGENCY/CITY COMPARISON

PERBANDINGAN JUMLAH PENDUDUK,
JUMLAH PENDUDUK MISKIN, DAN IPM
KABUPATEN PESIISR BARAT DAN PROVINSI LAMPUNG

PESISIR BARAT

LAMPUNG

164,82



9.176,55

Jumlah Penduduk (ribu)

21,85



1.002,41

Jumlah Penduduk Miskin (ribu)

65,14



70,45

IPM

PENJELASAN TEKNIS

Sumber data yang digunakan dalam bab ini berasal dari Badan Pusat Statistik Provinsi Lampung, apakah melalui publikasi atau website lampung.bps.go.id.

Indeks Pembangunan Manusia (Metode 2014) merupakan Indeks yang mengukur pembangunan manusia dari tiga aspek dasar yaitu umur panjang dan hidup sehat; pengetahuan; dan standar hidup layak. IPM dibentuk oleh tiga dimensi dasar yaitu umur panjang dan hidup sehat (a long and healthy life), pengetahuan (knowledge), standar hidup layak (decent standard of living). Dimensi umur panjang dan hidup sehat lebih dikenal dengan dimensi kesehatan menggunakan indikator angka harapan hidup saat lahir. Dimensi pengetahuan menggunakan indikator harapan lama sekolah dan rata-rata lama sekolah sedangkan dimensi standar hidup layak menggunakan indikator PNB per kapita.

TECHNICAL NOTES

The data source used in this chapter comes from the Central Statistics Agency of Lampung Province, whether through publication or the website lampung.bps.go.id.

Human Development Index (2014 Method) is an index that measures human development from three basic aspects, namely longevity and healthy living; knowledge; and a decent standard of living. HDI is formed by three basic dimensions, namely long life and healthy life, knowledge, decent standard of living. The dimension of longevity and healthy living is better known as the health dimension using life expectancy indicators at birth. The knowledge dimension uses indicators of school-long expectancy and average length of schooling while the standard of living is feasible using the PNB indicator per capita.

<https://pesisirbaratkab.bps.go.id>

ULASAN

Berdasarkan proyeksi hasil sensus penduduk 2022, wilayah dengan jumlah penduduk terbesar di provinsi Lampung pada tahun 2021 adalah kabupaten Lampung Tengah dengan jumlah penduduk 1.477,40 juta jiwa.

Berdasarkan jumlah penduduk miskin di provinsi Lampung 2021, wilayah dengan jumlah penduduk miskin terbesar adalah kabupaten Lampung Timur (159,79 ribu jiwa), dan diikuti oleh kabupaten Lampung Tengah terdapat 155,77 ribu jiwa penduduk miskin.

Rata-rata laju pertumbuhan PDRB di kabupaten/kota se-Provinsi Lampung mengalami peningkatan diatas 2 persen, kecuali Kabupaten Lampung Timur hanya 0,24 persen.

Dilihat dari IPM, dari 15 kabupaten/kota, kota bandar Lampung memiliki angka IPM terbesar yaitu 77,58 yang artinya masuk kategori tinggi sedangkan Kabupaten Pesawaran memiliki angka IPM 66,14 berkategori sedang.

DESCRIPTION

Based on projection of 2022 population census results, the region with the largest population in Lampung province in 2021 is Central Lampung regency with a population of 1,477.40 million people.

Based on the number of poor people in Lampung province in 2021, the region with the largest number of poor people is East Lampung Regency (159.79 thousand inhabitants), and followed by Central Lampung regency there are 155.77 thousand poor people.

The average growth rate of GDP in districts/cities in Lampung Provinces increased above 2 percent, except east Lampung Regency only 0.24 percent.

Viewed from the HDI, of the 15 regencies/cities, Bandar Lampung City has the largest HDI number of 77.58 which means it is categorized high while the Pesawaran Regency has a HDI number of 66.14 in the medium category.

Tabel
Table 13.1

Jumlah Penduduk Menurut Kabupaten/Kota di Provinsi Lampung (ribu), 2018–2022
Population by Regency/Municipality in Lampung Province (thousand), 2018–2022

Kabupaten/Kota Regency/Municipality	2018	2019	2020	2021	2022
(1)	(2)	(3)	(4)	(5)	(6)
Lampung Barat	300,70	302,83	302,14	302,75	303,34
Tanggamus	592,60	598,30	640,28	645,81	652,90
Lampung Selatan	1 002,29	1 011,29	1 064,30	1 071,73	1 081,12
Lampung Timur	1 036,19	1 044,32	1 110 34	1 1181,15	1 127,95
Lampung Tengah	1 271,57	1 281,31	1 460,05	1 4773,95	1 500,02
Lampung Utara	614,70	616,90	633,10	634,12	635,13
Way Kanan	446,11	450,11	473,58	476,87	481,04
Tulang Bawang	445,80	450,90	430,02	430,63	431,21
Pesawaran	440,19	444,38	477,47	481,71	487,15
Pringsewu	397,22	400,19	405,47	406,82	408,42
Mesuji	199,17	200,20	227,52	229,77	232,68
Tulang Bawang Barat	271,21	273,22	286,16	287,71	289,62
Pesisir Barat	153,74	154,90	162,70	1636,41	164,82
Bandar Lampung	1 033,80	1 051,50	1 166,07	1 1849,49	1 209,94
Metro	165,19	167,41	168,68	169,78	171,17
Lampung	8 370,49	8 447,74	9 007,85	9 0817,92	9 176,55

Sumber/Source: BPS dan sumber lain/BPS-Statistics Indonesia and other sources

Tabel
Table 13.2**Laju Pertumbuhan Produk Domestik Regional Bruto Atas Dasar Harga Konstan 2010 Menurut Kabupaten/Kota di Provinsi Lampung (persen), 2019–2022**
Rate of Growth of Gross Regional Domestic Products at 2010 Constant Market Prices by Regency/Municipality in Lampung Province (percent), 2019–2022

Kabupaten/Kota Regency/Municipality	2019	2020	2021 ¹	2022 ^{2x}
(1)	(2)	(3)	(4)	(5)
Lampung Barat	5,18	-1,16	2,58	4,10
Tanggamus	5,02	-1,77	2,34	4,16
Lampung Selatan	5,13	-1,73	2,68	4,91
Lampung Timur	3,79	-2,26	0,24	2,02
Lampung Tengah	5,35	-1,02	2,88	4,65
Lampung Utara	5,33	-1,45	2,82	3,16
Way Kanan	5,17	-1,16	2,90	4,41
Tulang Bawang	5,41	-1,34	2,88	3,92
Pesawaran	5,00	-1,26	2,08	4,55
Pringsewu	5,03	-1,21	2,91	4,37
Mesuji	5,26	-1,35	2,84	3,49
Tulang Bawang Barat	5,36	-1,32	2,89	4,49
Pesisir Barat	5,47	-1,18	2,07	2,88
Bandar Lampung	6,17	-1,88	3,10	4,95
Metro	5,57	-1,79	2,91	4,51
Lampung	5,22	-1,46	2,54	4,04

Sumber/Source: BPS dan sumber lain/BPS-Statistics Indonesia and other sources

Tabel 13.3 Jumlah Penduduk Miskin Menurut Kabupaten/Kota di Provinsi Lampung (ribu), 2018–2022
Number of Poor Population by Regency/Municipality in Lampung Province (thousand), 2018–2022

Kabupaten/Kota Regency/Municipality	2018	2019	2020	2021	2022
(1)	(2)	(3)	(4)	(5)	(6)
Lampung Barat	40,62	39,05	38,12	39,36	36,20
Tanggamus	73,77	71,90	70,37	71,89	67,43
Lampung Selatan	148,53	144,44	143,33	145,85	136,21
Lampung Timur	162,94	158,90	153,57	159,79	149,12
Lampung Tengah	160,12	153,84	152,28	155,77	143,34
Lampung Utara	128,02	122,65	119,35	121,91	114,67
Way Kanan	60,16	58,72	58,41	59,89	54,28
Tulang Bawang	43,10	42,06	42,43	44,53	39,19
Pesawaran	70,14	67,36	66,04	68,31	63,17
Pringsewu	41,63	40,55	40,12	41,04	38,18
Mesuji	15,01	14,94	14,72	15,24	13,88
Tulang Bawang Barat	21,93	21,14	20,29	23,03	20,72
Pesisir Barat	22,98	22,38	22,24	23,23	21,85
Bandar Lampung	93,04	91,24	93,74	98,76	90,51
Metro	15,06	14,49	14,31	15,32	13,68
Lampung	1 097,05	1 063,66	1 049,32	1 083,93	1 002,41

Sumber/Source: BPS, Survei Sosial Ekonomi Nasional/BPS-Statistics Indonesia, National Socioeconomic Survey

Tabel
Table 13.4**Indeks Pembangunan Manusia Menurut Kabupaten/Kota
di Provinsi Lampung, 2018–2022**
*Human Development Index by Regency/Municipality in
Lampung Province, 2018–2022*

Kabupaten/Kota Regency/Municipality	2018	2019	2020	2021	2022
(1)	(2)	(3)	(4)	(5)	(6)
Lampung Barat	66,74	67,50	67,80	67,90	68,39
Tanggamus	65,67	66,37	66,42	66,65	67,22
Lampung Selatan	67,68	68,22	68,36	68,49	69,00
Lampung Timur	69,04	69,34	69,37	69,66	70,58
Lampung Tengah	69,73	70,04	70,16	70,23	70,80
Lampung Utara	67,17	67,63	67,67	67,89	68,33
Way Kanan	66,63	67,19	67,44	67,57	68,04
Tulang Bawang	67,70	68,23	68,52	68,73	69,53
Pesawaran	64,97	65,75	65,79	66,14	66,70
Pringsewu	69,42	69,97	70,30	70,45	70,98
Mesuji	62,88	63,52	63,63	64,04	64,94
Tulang Bawang Barat	65,30	65,93	65,97	66,22	67,13
Pesisir Barat	62,96	63,79	63,91	64,30	65,14
Bandar Lampung	76,63	77,33	77,44	77,58	78,01
Metro	76,22	76,77	77,19	77,49	77,89
Lampung	69,02	69,57	69,69	69,90	70,45

Sumber/Source: BPS, Seri Berita Resmi Statistik Indeks Pembangunan Manusia/BPS-Statistics Indonesia, Series of Press Releases of Human Development Index

ST 2023

SENSUS PERTANIAN

BerAKHLAK

Berorientasi Pelayanan Akuntabel Kompeten
Harmonis Loyal Adaptif Kolaboratif

DATA

MENCERDASKAN BANGSA

Enlighten The Nation



**BADAN PUSAT STATISTIK
KABUPATEN LAMPUNG BARAT**
BPS-Statistics of Lampung Barat Regency

Jl. Mawar No.2 Komplek Pemda Lampung Barat,
Telp. (0728) 21146, Email: bps1813@bps.go.id
Homepage: <http://pesisirbaratkab.bps.go.id>

ISSN