

Katalog/Catalog: 1102001.1811

KABUPATEN MESUJI DALAM ANGKA MESUJI REGENCY IN FIGURES 2023



**BADAN PUSAT STATISTIK
KABUPATEN MESUJI
BPS STATISTICS OF MESUJI REGENCY**

KABUPATEN MESUJI DALAM ANGKA

MESUJI REGENCY IN FIGURES

2023



KABUPATEN MESUJI DALAM ANGKA
Mesuji Regency in Figures
2023

ISSN: 2654-671X

No. Publikasi/*Publication Number*: 18110.2302

Katalog /*Catalog*: 1102001.1811

Ukuran Buku/*Book Size*: 14,8 cm x 21 cm

Jumlah Halaman/*Number of Pages* : xxxvi + 246 hal/*pages*

Naskah/*Manuscript*:

BPS KABUPATEN MESUJI

BPS-Statistics of Mesuji Regency

Penyunting/*Editor*:

BPS KABUPATEN MESUJI

BPS-Statistics of Mesuji Regency

Desain Kover/*Cover Design*:

BPS KABUPATEN MESUJI

BPS-Statistics of Mesuji Regency

Ilustrasi Kover/*Cover Illustration*:

Tim Diseminasi Statistik

Diterbitkan oleh/*Published by*:

©BPS KABUPATEN MESUJI/*BPS-Statistics of Mesuji Regency*

Dicetak oleh/*Printed by*:

Hans Kreasi

Dilarang mengumumkan, mendistribusikan, mengomunikasikan, dan/atau menggandakan sebagian atau seluruh isi buku ini untuk tujuan komersil tanpa izin tertulis dari Badan Pusat Statistik.

Prohibited to announce, distribute, communicate, and/or copy part or all of this book for commercial purpose without permission from BPS-Statistics Indonesia.

TIM PENYUSUN/TEAM MEMBERS

Pengarah/Director

Zulkifli, S.ST., M.M.,

Penanggung Jawab/Persons in Charge

Zulkifli, S.ST., M.M.,

Penyunting/Editors

Syahidul Haq, S.ST.

Pengolah Data dan Penulis Naskah/Data Processing and Authors

Aisyah Fahma Ardiana, S.Tr.Stat

Eka Pratiwi, S.ST

Rizki Adriansah, S.Tr.Stat

Sri Arifatul Aurora, S.ST

Penata Letak/Layout Designers

Rizki Adriansah, S.Tr.Stat

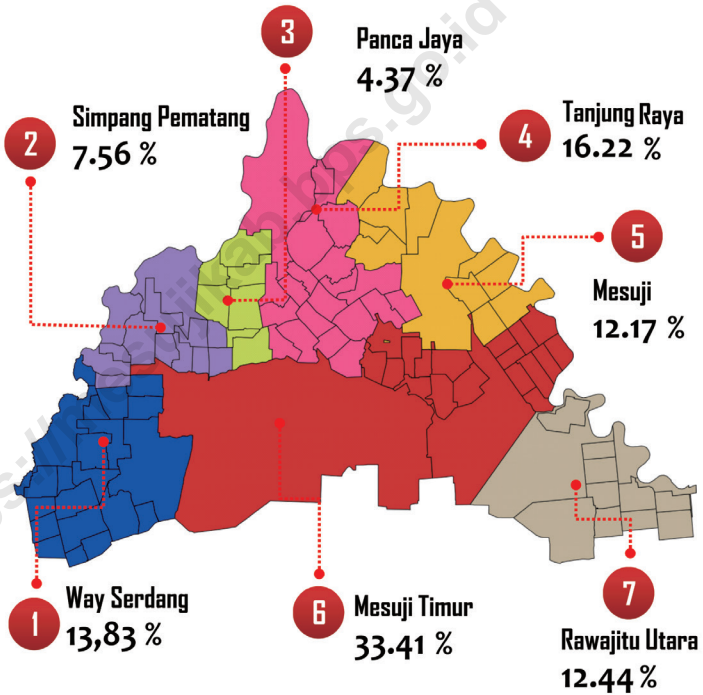
KONTRIBUTOR DATA/DATA CONTRIBUTOR

1. Kementerian Agama/*Ministry of Religious Affair*
2. Kementerian Pendidikan dan Kebudayaan/*The Ministry of Education and Culture*
3. Badan Pusat Statistik/*BPS-Statistics Indonesia*
4. Badan Kepegawaian Negara/*State Civil Service Agency*
5. PLN UID Bandar Lampung/*PLN UID Bandar Lampung*
6. Dinas Pertanian Kabupaten Mesuji/*Mesuji District Agriculture Office*
7. Dinas Kependudukan dan Catatan Sipil Kabupaten Mesuji/*Mesuji District Department of Population and Civil Registration*Dinas xxx

<https://mesujikab.bps.go.id>

PETA WILAYAH KABUPATEN MESUJI
MAP OF MESUJI REGENCY

Kecamatan di Kab. Mesuji



KEPALA BPS KABUPATEN MESUJI
CHIEF STATISTICIAN OF MESUJI REGENCY



ZULKIFLI, S.ST., M.M.



KATA PENGANTAR

Kabupaten Mesuji Dalam Angka 2023 merupakan publikasi tahunan yang diterbitkan oleh BPS Kabupaten Mesuji. Disadari bahwa publikasi ini belum sepenuhnya memenuhi harapan pihak pemakai data khususnya para perencana, namun diharapkan dapat membantu melengkapi penyusunan rencana pembangunan di Kabupaten Mesuji.

Publikasi ini dapat terwujud berkat kerja sama dan bantuan dari berbagai pihak baik instansi pemerintah maupun swasta. Kepada semua pihak yang telah memberikan bantuan disampaikan penghargaan dan terima kasih yang sebesar-besarnya. Untuk mempermudah akses terhadap publikasi Kabupaten Mesuji Dalam Angka 2023 dan tabel-tabel berdasarkan subjek, maka publikasi ini bisa dibaca dan diunduh melalui website BPS Kabupaten Mesuji (mesujikab.bps.go.id) tanpa berbayar. Pada publikasi ini dilengkapi dengan infografis data strategis sebagai pembatas bab.

Walaupun publikasi ini telah disiapkan sebaik-baiknya, namun disadari masih ada kekurangan dan kesalahan yang terjadi. Untuk perbaikan publikasi ini, tanggapan dan saran yang bersifat konstruktif dari para pemakai sangat diharapkan.

Kepada semua pihak yang telah memberikan kontribusi, kami sampaikan penghargaan dan terima kasih. Semoga publikasi yang disajikan bermanfaat bagi pengguna untuk berbagai keperluan. Kami mengharapkan tanggapan dan saran dari para pengguna publikasi ini untuk perbaikan pada edisi yang akan datang.

Panca Jaya , Februari 2023

Kepala BPS

Kabupaten Mesuji

Zulkifli, S.ST., M.M.,



PREFACE

Mesuji Regency in Figures 2023 is annual publication written by BPS-Statistics of Mesuji Regency. Honestly, this publication has not perfect yet and has not filled the user's hope, especially for the planners yet, but hopely it can help to equip compilation of development planning in this new regency.

This comprehensive publication has been made possible with the assistance and contribution from several governmental institutions and private organizations. To all parties who have been involved in the preparation of this publication, I would like to express my sincerest appreciation and gratitude. This publication and a series of the tables by subject can be read and downloaded on our website (mesujikab.bps.go.id) for free as our commitment to provide an immediate and easier access to the data. In this edition, it also comes with infographics for some strategic data on the chapter breaks.

Although this publication has been prepared as well as possible, but it is realized there are still shortcomings and errors that occur. Comments and constructive suggestions for the improvement of this publication are always welcome.

To all those who have contributed, we express our appreciation and gratitude. Hopefully the publications presented are useful for users for various purposes. We look forward to feedback and suggestions from users of this publication for improvements in future editions.

Panca Jaya , February 2023
Chief Statistician of
Mesuji Regency

Zulkifli, S.T., M.M.,

DAFTAR ISI / CONTENTS

	Halaman <i>Page</i>
Kata Pengantar/ <i>Preface</i>	xi
Daftar Isi/ <i>Contents</i>	xiii
Daftar Tabel/ <i>List of Tables</i>	xv
Daftar Gambar/ <i>List of Figures</i>	xxix
Daftar Singkatan/ <i>List of Abbreviations</i>	xxxiii
Statistik Kunci/ <i>Key Statistics</i>	xxxv
1. Geografi dan Iklim/ <i>Geography and Climate</i>	1
2. Pemerintahan/ <i>Government</i>	13
3. Penduduk dan Ketenagakerjaan/ <i>Population and Employment</i>	33
4. Sosial dan Kesejahteraan Rakyat/ <i>Social and Welfare</i>	55
5. Pertanian, Kehutanan, Peternakan, dan Perikanan/ <i>Agriculture, Forestry, Livestock, and Fishery</i>	117
6. Industri, Pertambangan, dan Energi/ <i>Industry, Mining, and Energy</i>	167
7. Pariwisata/ <i>Tourism</i>	175
8. Transportasi dan Komunikasi/ <i>Transportation and Communication</i>	181
9. Perbankan, Koperasi, dan Harga-harga/ <i>Banking, Cooperative, dan Prices</i>	193
10. Pengeluaran Penduduk/ <i>Population Expenditure</i>	201
11. Perdagangan/ <i>Trade</i>	211
12. Sistem Neraca Regional/ <i>System of Regional Accounts</i>	219
13. Perbandingan Antar Kabupaten/Kota/ <i>Regency/Municipal Comparison</i>	237

DAFTAR TABEL/LIST OF TABLES

Halaman
Page

1.	GEOGRAFI DAN IKLIM/GEOGRAPHY AND CLIMATE	
1.1	KEADAAN GEOGRAFI	
	GEOGRAPHY CONDITION	
1.1.1	Luas Daerah dan Jumlah Pulau Menurut Kecamatan di Kabupaten Mesuji, 2021 <i>Total Area and Number of Islands by Subdistrict in Mesuji Regency, 2021</i>	9
1.1.2	Tinggi Wilayah dan Jarak ke Ibukota Kabupaten/Kota Menurut Kecamatan di Kabupaten Mesuji, 2022 <i>Altitude and Distance to the Capital of Regency/Municipality by Subdistrict in Mesuji Regency, 2022</i>	10
2.	PEMERINTAHAN/GOVERNMENT	
2.1	WILAYAH ADMINISTRATIF	
	ADMINISTRATIVE AREA	
2.1.1	Jumlah Desa ¹ /Kelurahan Menurut Kecamatan di Kabupaten Mesuji, 2018–2022 <i>Number of Villages¹/Kelurahan by Subdistrict in Mesuji Regency, 2018–2022</i>	19
2.2	DEWAN PERWAKILAN RAKYAT DAERAH	
	REGIONAL HOUSE OF REPRESENTATIVE	
2.2.1	Jumlah Anggota Dewan Perwakilan Rakyat Daerah Menurut Partai Politik dan Jenis Kelamin di Kabupaten Mesuji, 2022 <i>Number of Regional House of Representatives's Members by Political Parties and Sex in Mesuji Regency 2022</i>	20
2.3	SUMBER DAYA MANUSIA	
	HUMAN RESOURCES	
2.3.1	Jumlah Pegawai Negeri Sipil Menurut Jabatan dan Jenis Kelamin di Kabupaten Mesuji, Desember 2021 dan Desember 2022	

	<i>Number of Civil Servants by Occupation and Sex in Mesuji Regency, December 2021 and December 2022</i>	21
2.3.2	Jumlah Pegawai Negeri Sipil Menurut Tingkat Pendidikan dan Jenis Kelamin di Kabupaten Mesuji, Desember 2021 dan Desember 2022 <i>Number of Civil Servants by Educational Level and Sex in Mesuji Regency, Desember 2021 and Desember 2022</i>	23
2.3.3	Jumlah Pegawai Negeri Sipil Menurut Tingkat Kepangkatan dan Jenis Kelamin di Kabupaten Mesuji, Desember 2021 dan Desember 2022 <i>Number of Civil Servants by Hierarchy and Sex in Mesuji Regency, Desember 2021 and Desember 2022</i>	25
2.4	KEUANGAN PEMERINTAH GOVERNMENT FINANCE	
2.4.1	Realisasi Pendapatan Pemerintah Kabupaten Mesuji Menurut Jenis Pendapatan (ribu rupiah), 2018–2021 <i>Actual XXX Regency/Municipal Government Revenues by Kind of Revenues (thousand rupiahs), 2018–2021</i>	27
2.4.2	Realisasi Belanja Pemerintah Kabupaten Mesuji Menurut Jenis Belanja (ribu rupiah), 2018–2021 <i>Actual XXX Regency/Municipal Government Expenditures by Kind of Expenditures (thousand rupiahs), 2018–2021</i>	29

3.	PENDUDUK DAN KETENAGAKERJAAN/ POPULATION AND EMPLOYMENT	
3.1	PENDUDUK POPULATION	
3.1.1	Penduduk, Laju Pertumbuhan Penduduk, Distribusi Persentase Penduduk, Kepadatan Penduduk, Rasio Jenis Kelamin Penduduk Menurut Kecamatan di Kabupaten Mesuji, 2022 <i>Population, Population Growth Rate, Percentage Distribution of Population, Population Density, and Population Sex Ratio by Subdistrict in Mesuji Regency, 2022</i>	46
3.1.2	Jumlah Penduduk Menurut Kelompok Umur dan Jenis Kelamin di Kabupaten Mesuji, 2022 <i>Population by Age Groups and Sex in Mesuji Regency, 2022</i>	49
3.2	KETENAGAKERJAAN EMPLOYMENT	
3.2.1	Jumlah Penduduk Berumur 15 Tahun Keatas Menurut Jenis Kegiatan Selama Seminggu yang Lalu dan Jenis Kelamin di Kabupaten Mesuji, 2022 <i>Population Aged 15 Years and Over by Type of Activity During The Previous Week and Sex in Mesuji Regency, 2022</i>	50
3.2.2	Penduduk Berumur 15 Tahun ke Atas Menurut Pendidikan Tertinggi yang Ditamatkan dan Jenis Kegiatan Selama Seminggu yang Lalu di Kabupaten Mesuji, 2022 <i>Population 15 Years of Age and Over by Educational Attainment and Type of Activity During the Previous Week in Mesuji Regency, 2022</i>	51
3.2.3	Penduduk Berumur 15 Tahun Ke Atas yang Bekerja Selama Seminggu yang Lalu Menurut Status Pekerjaan Utama dan Jenis Kelamin di Kabupaten Mesuji, 2022 <i>Population 15 Years of Age and Over who Worked During The Previous Week by Main Employment Status and Sex in Mesuji Regency, 2022</i>	53

4. SOSIAL DAN KESEJAHTERAAN RAKYAT/SOCIAL AND WELFARE

4.1 PENDIDIKAN

EDUCATION

4.1.1	Jumlah Sekolah, Guru, dan Murid Taman Kanak-Kanak (TK) di Bawah Kementerian Pendidikan, Kebudayaan, Riset, dan Teknologi Menurut Kecamatan di Kabupaten Mesuji, 2021/2022 dan 2022/2023 <i>Number of Schools, Teachers, and Pupils in Kindergarten Under The Ministry of Education, Culture, Research, and Technology by Subdistrict in Mesuji Regency, 2021/2022 and 2022/2023</i>	66
4.1.2	Jumlah Sekolah, Guru, dan Murid Raudatul Athfal (RA) di Bawah Kementerian Agama Menurut Kecamatan di Kabupaten Mesuji, 2021/2022 dan 2022/2023 <i>Number of Schools, Teachers, and Pupils in Raudatul Athfal (RA) Under The Ministry of Religious Affairs by Subdistrict in Mesuji Regency, 2021/2022 and 2022/2023</i>	69
4.1.3	Jumlah Sekolah, Guru, dan Murid Sekolah Dasar (SD) di Bawah Kementerian Pendidikan, Kebudayaan, Riset, dan Teknologi Menurut Kecamatan di Kabupaten Mesuji, 2021/2022 dan 2022/2023 <i>Number of Schools, Teachers, and Pupils in Elementary Schools Under The Ministry of Education, Culture, Research, and Technology by Subdistrict in Mesuji Regency, 2021/2022 and 2022/2023</i>	70
4.1.4	Jumlah Sekolah, Guru, dan Murid Madrasah Ibtidaiyah (MI) di Bawah Kementerian Agama Menurut Kecamatan di Kabupaten Mesuji, 2021/2022 dan 2022/2023 <i>Number of Schools, Teachers, and Pupils in Madrasah Ibtidaiyah (MI) Under The Ministry of Religious Affairs by Subdistrict in Mesuji Regency, 2021/2022 and 2022/2023</i>	73

4.1.5	<p>Jumlah Sekolah, Guru, dan Murid Sekolah Menengah Pertama (SMP) di Bawah Kementerian Pendidikan, Kebudayaan, Riset, dan Teknologi Menurut Kecamatan di Kabupaten Mesuji, 2021/2022 dan 2022/2023 <i>Number of Schools, Teachers, and Pupils in Junior High Schools Under The Ministry of Education, Culture, Research, and Technology by Subdistrict in Mesuji Regency, 2021/2022 and 2022/2023</i></p>	76
4.1.6	<p>Jumlah Sekolah, Guru, dan Murid Madrasah Tsanawiyah (MTs) di Bawah Kementerian Agama Menurut Kecamatan di Kabupaten Mesuji, 2021/2022 dan 2022/2023 <i>Number of Schools, Teachers, and Pupils in Madrasah Tsanawiyah (MTs) Under The Ministry of Religious Affairs by Subdistrict in Mesuji Regency, 2021/2022 and 2022/2023</i></p>	79
4.1.7	<p>Jumlah Sekolah, Guru, dan Murid Sekolah Menengah Atas (SMA) di Bawah Kementerian Pendidikan, Kebudayaan, Riset, dan Teknologi Menurut Kecamatan di Kabupaten Mesuji, 2021/2022 dan 2022/2023 <i>Number of Schools, Teachers, and Pupils in Senior High School Under The Ministry of Education, Culture, Research, and Technology by Subdistrict in Mesuji Regency, 2021/2022 and 2022/2023</i>.....</p>	82
4.1.8	<p>Jumlah Sekolah, Guru, dan Murid Sekolah Menengah Kejuruan (SMK) di Bawah Kementerian Pendidikan, Kebudayaan, Riset, dan Teknologi Menurut Kecamatan di Kabupaten Mesuji, 2021/2022 dan 2022/2023 <i>Number of Schools, Teachers, and Pupils in Vocational High Schools Under The Ministry of Education, Culture, Research, and Technology by Subdistrict in Mesuji Regency, 2021/2022 and 2022/2023</i></p>	85
4.1.9	<p>Jumlah Sekolah, Guru, dan Murid Madrasah Aliyah (MA) di Bawah Kementerian Agama Menurut Kecamatan di Kabupaten Mesuji, 2021/2022 dan 2022/2023 <i>Number of Schools, Teachers, and Pupils in Madrasah Aliyah (MA) Under the Ministry of Religious Affairs by Subdistrict in Mesuji Regency, 2021/2022 and 2022/2023</i></p>	88
4.1.10	<p>Jumlah Desa¹/Kelurahan yang Memiliki Fasilitas Sekolah Menurut Kecamatan dan Tingkat Pendidikan di Kabupaten Mesuji, 2019–2021</p>	

	Halaman Page
	91
4.1.11	96
4.1.12	97
4.2 KESEHATAN	
HEALTH	
4.2.1	98
4.2.2	104
4.2.3	107
4.3 AGAMA DAN SOSIAL LAINNYA	
RELIGION AND OTHER SOCIAL AFFAIRS	
4.3.1	109

4.3.2	Jumlah Tempat Peribadatan Menurut Kecamatan di Kabupaten Mesuji, 2022 <i>Number of Places of Worship by Subdistrict in Mesuji Regency, 2022...</i>	110
4.3.3	Jumlah Desa ¹ /Kelurahan yang Mengalami Bencana Alam ² Menurut Kecamatan di Kabupaten Mesuji, 2019–2021 <i>Number of Villages¹/Kelurahan that Had Natural Disaster² by Subdistrict in Mesuji Regency, 2019–2021</i>	111
4.4	KEMISKINAN POVERTY	
4.4.1	Garis Kemiskinan, Jumlah, dan Persentase Penduduk Miskin di Kabupaten Mesuji, 2015–2022 <i>Poverty Line, Number, and Percentage of Poor People in Mesuji Regency, 2015–2022.....</i>	114
4.4.2	Indeks Kedalaman Kemiskinan dan Indeks Keparahan Kemiskinan di Kabupaten Mesuji, 2015–2022 <i>Poverty Gap Index and Poverty Severity Index in Mesuji Regency, 2015–2022</i>	115
5.	PERTANIAN, KEHUTANAN, PETERNAKAN, DAN PERIKANAN/ AGRICULTURE, FORESTRY, LIVESTOCK, AND FISHERY	
5.1	HORTIKULTURA HORTICULTURE	
5.1.1	Luas Panen Tanaman Sayuran Menurut Kecamatan dan Jenis Tanaman di Kabupaten Mesuji (ha), 2021 dan 2022 ^x <i>Harvested Area of Vegetables by Subdistrict and Kind of Plant in Mesuji Regency (ha), 2021 and 2022^x.....</i>	123
5.1.2	Produksi Tanaman Sayuran Menurut Kecamatan dan Jenis Tanaman di Kabupaten Mesuji (kuintal), 2021 dan 2022 ^x <i>Production of Vegetables by Subdistrict and Kind of Plant in Mesuji Regency (quintal), 2021 and 2022^x</i>	127
5.1.3	Luas Panen Tanaman Sayuran dan Buah-buahan Semusim Menurut Jenis Tanaman di Kabupaten Mesuji (ha), 2019–2022	

	<i>Harvested Area of Seasonal Vegetables and Fruits by Kind of Plant in Mesuji Regency (ha), 2019–2022.....</i>	131
5.1.4	Produksi Tanaman Sayuran dan Buah-buahan Semusim Menurut Jenis Tanaman di Kabupaten Mesuji (kuintal), 2019–2022 <i>Production of Seasonal Vegetables and Fruits by Kind of Plant in Mesuji Regency (quintal), 2019–2022</i>	133
5.1.5	Luas Panen Tanaman Biofarmaka Menurut Kecamatan dan Jenis Tanaman di Kabupaten Mesuji (m ²), 2021 dan 2022 <i>Harvested Area of Medicinal Plants by Subdistrict and Kind of Plant in Mesuji Regency (m²), 2021 and 2022</i>	135
5.1.6	Produksi Tanaman Biofarmaka Menurut Kecamatan dan Jenis Tanaman di Kabupaten Mesuji (kg), 2021 dan 2022 <i>Production of Medicinal Plants by Subdistrict and Kind of Plant in Mesuji Regency (kg), 2021 and 2022</i>	137
5.1.7	Luas Panen Tanaman Biofarmaka Menurut Jenis Tanaman di Kabupaten Mesuji (m ²), 2019–2022 <i>Harvested Area of Medicinal Plants by Kind of Plant in Mesuji Regency (m²), 2019–2022.....</i>	139
5.1.8	Produksi Tanaman Biofarmaka Menurut Jenis Tanaman di Kabupaten Mesuji (kg), 2019–2022 <i>Production of Medicinal Plants by Kind of Plant in Mesuji Regency (kg),2019–2022</i>	140
5.1.9	Luas Panen Tanaman Hias Menurut Kecamatan dan Jenis Tanaman di Kabupaten Mesuji (m ²), 2021 dan 2022 ^x <i>Harvested Area of Ornamental Plants by Subdistrict and Kind of Plant in Mesuji Regency (m²), 2021 and 2022^x.....</i>	141
5.1.10	Produksi Tanaman Hias Menurut Kecamatan dan Jenis Tanaman di Kabupaten Mesuji (tangkai), 2021 dan 2022 ^x <i>Production of Ornamental Plants by Subdistrict and Kind of Plant in Mesuji Regency (stalks), 2021 and 2022^x.....</i>	144
5.1.11	Luas Panen Tanaman Hias Menurut Jenis Tanaman di Kabupaten Mesuji (m ²), 2019–2022 <i>Harvested Area of Ornamental Plants by Kind of Plant in Mesuji Regency (m²), 2019–2022.....</i>	147

5.1.12	Produksi Tanaman Hias Menurut Jenis Tanaman di Kabupaten Mesuji (tangkai), 2019–2022 <i>Production of Ornamental Plants by Kind of Plant n Mesuji Regency (stalks), 2019–2022</i>	148
5.1.13	Produksi Buah-buahan Menurut Kecamatan dan Jenis Tanaman di Kabupaten Mesuji (kuintal), 2021 dan 2022 ^x <i>Production of Fruits by Subdistrict and Kind of Plant in Mesuji Regency (kuintal), 2021 and 2022^x</i>	149
5.1.14	Produksi Buah-Buahan dan Sayuran Tahunan Menurut Jenis Tanaman di Kabupaten Mesuji (kuintal), 2019–2022 <i>Production of Annual Fruits and Vegetables by Kind of Plant in Mesuji Regency (quintal), 2019–2022</i>	153
5.2	PERKEBUNAN	
	ESTATE CROPS	
5.2.1	Luas Areal Tanaman Perkebunan Menurut Kecamatan dan Jenis Tanaman di Kabupaten Mesuji (ha), 2021 dan 2022 <i>Planted Area of Estate Crops by Subdistrict and Type of Crops in Mesuji Regency (ha), 2021 and 2022</i>	155
5.2.2	Produksi Perkebunan Menurut Kecamatan dan Jenis Tanaman di Kabupaten Mesuji (ton), 2021 dan 2022 <i>Production of Estates by Subdistrict and Type of Crops in Mesuji Regency (ton), 2021 and 2022</i>	159
5.2.3	Luas Areal Tanaman Perkebunan Rakyat Menurut Jenis Tanaman di Kabupaten Mesuji (ha), 2018–2022 <i>Planted Area of Estate Crops by Type of Crops in Mesuji Regency (ha), 2018–2022</i>	163
5.2.4	Produksi Perkebunan Rakyat Menurut Jenis Tanaman di Kabupaten Mesuji (ton), 2018–2022 <i>Production of Estates by Type of Crops in Mesuji Regency (ton), 2018–2022</i>	164

6.	INDUSTRI, PERTAMBANGAN, DAN ENERGI/ INDUSTRY, MINING, AND ENERGY	
6.1	Daya Terpasang, Produksi, dan Distribusi Listrik PT. PLN (Persero) pada Cabang/Ranting PLN Menurut Kecamatan di Kabupaten Mesuji, 2021 <i>Installed Electricity Power, Production, and Distribution of PT. PLN (Persero) at PLN Branch by Subdistrict in Mesuji Regency, 2022.....</i>	172
6.2	Jumlah Pelanggan Listrik Menurut Kecamatan di Kabupaten Mesuji, 2018–2022 <i>Number of Electricity Customers by Subdistrict in Mesuji Regency, 2018–2022</i>	173
7.	PARIWISATA/TOURISM	
7.1	Jumlah Rumah Makan/Restoran Menurut Kecamatan di Kabupaten Mesuji, 2019–2022 <i>Number of Restaurants by Subdistrict in Mesuji Regency, 2019–2022 .</i>	179
8.	TRANSPORTASI DAN KOMUNIKASI/ TRANSPORTATION AND COMMUNICATION	
8.1	TRANSPORTASI TRANSPORTATION	
8.1.1	Panjang Jalan ¹ Menurut Tingkat Kewenangan Pemerintahan di Kabupaten Mesuji (km), 2020–2022 <i>Length of Roads¹ by Level of Government Authority in Mesuji Regency (km), 2020–2022</i>	187
8.1.2	Panjang Jalan Menurut Jenis Permukaan Jalan di Kabupaten Mesuji (km), 2020–2022 <i>Length of Roads by Type of Road Surface in Mesuji Regency (km), 2020–2022</i>	188
8.1.3	Panjang Jalan Menurut Kondisi Jalan di Kabupaten Mesuji (km), 2020–2022 <i>Length of Roads by Condition of Roads in Mesuji Regency (km), 2020–2022</i>	189

8.2 KOMUNIKASI

COMMUNICATION

8.2.1	Jumlah Kantor Pos Pembantu Menurut Kecamatan di Kabupaten Mesuji, 2019–2022 <i>Number of Post Offices Subsidiaries by Subdistrict in Mesuji Regency, 2019–2022</i>	190
9.	PERBANKAN, KOPERASI, DAN HARGA-HARGA/BANKING, COOPERATIVE, AND PRICES	
9.1	Jumlah Koperasi Aktif Menurut Kecamatan di Kabupaten Mesuji, 2019–2022 <i>Number of Active Cooperative by Subdistrict in Mesuji Regency, 2019–2022</i>	198
9.2	Jumlah Koperasi Menurut Jenis Koperasi dan Kecamatan di Kabupaten Mesuji, 2022 <i>Number of Cooperative by Kind of Cooperative and Subdistrict in Mesuji Regency, 2022</i>	199
10.	PENGELUARAN PENDUDUK/POPULATION EXPENDITURE	
10.1	Rata-rata Pengeluaran per Kapita Sebulan Menurut Kelompok Komoditas (rupiah) di Kabupaten Mesuji, 2021 dan 2022 <i>Monthly Average Expenditure per Capita by Commodity Group (rupiahs) in Mesuji Regency, 2021 and 2022</i>	206
10.2	Persentase Pengeluaran per Kapita Sebulan Menurut Kelompok Komoditas di Kabupaten Mesuji, 2021 dan 2022 <i>Percentage of Monthly Expenditure per Capita by Commodity Group in Mesuji Regency, 2021 and 2022</i>	207
10.3	Persentase Penduduk Menurut Golongan Pengeluaran Per Kapita Sebulan di Kabupaten Mesuji, 2022 <i>Percentage of Population by Class of Monthly Expenditure per Capita in Mesuji Regency, 2022</i>	208

11. PERDAGANGAN/TRADE

11.1	Jumlah Sarana Perdagangan Menurut Jenisnya di Kabupaten Mesuji, 2019–2022 <i>Number of Trading Facilities by Type of Facility in Mesuji Regency, 2019–2022</i>	217
------	---	-----

12. SISTEM NERACA REGIONAL/SYSTEM OF REGIONAL ACCOUNTS

12.1.	Produk Domestik Regional Bruto Atas Dasar Harga Berlaku Menurut Lapangan Usaha di Kabupaten Mesuji (miliar rupiah), 2018–2022 <i>Gross Regional Domestic Product at Current Market Prices by Industry in Mesuji Regency (billion rupiahs), 2018–2022</i>	226
12.2	Produk Domestik Regional Bruto Atas Dasar Harga Konstan 2010 Menurut Lapangan Usaha di Kabupaten Mesuji (miliar rupiah), 2018–2022 <i>Gross Regional Domestic Product at 2010 Constant Market Prices by Industry in Mesuji Regency (billion rupiahs), 2018–2022</i>	228
12.3	Distribusi Persentase Produk Domestik Regional Bruto Atas Dasar Harga Berlaku Menurut Lapangan Usaha di Kabupaten Mesuji, 2018–2022 <i>Percentage Distribution of Gross Regional Domestic Product at Current Market Prices by Industry in Mesuji Regency, 2018–2022</i>	230
12.4	Laju Pertumbuhan Produk Domestik Regional Bruto Atas Dasar Harga Konstan 2010 Menurut Lapangan Usaha di Kabupaten Mesuji (persen), 2019–2022 <i>Growth Rate of Gross Regional Domestic Product at 2010 Constant Market Prices by Industry in Mesuji Regency (percent), 2019–2022</i>	232
12.5	Produk Domestik Regional Bruto Atas Dasar Harga Berlaku Menurut Jenis Pengeluaran di Kabupaten Mesuji (miliar rupiah), 2018–2022 <i>Gross Regional Domestic Product at Current Market Prices by Type of Expenditure in Mesuji Regency (billion rupiahs), 2018–2022</i>	234

12.6	<p>Produk Domestik Regional Bruto Atas Dasar Harga Konstan 2010 Menurut Jenis Pengeluaran di Kabupaten Mesuji (miliar rupiah), 2018–2022 <i>Gross Regional Domestic Product at 2010 Constant Market Prices by Type of Expenditure in Mesuji Regency (billion rupiahs), 2018–2022 ...</i></p>	235
13. PERBANDINGAN ANTAR KABUPATEN/ KOTA/ REGENCY/MUNICIPAL COMPARISON		
13.1	<p>Jumlah Penduduk Menurut Kabupaten/Kota di Provinsi Lampung (ribu), 2018–2022 <i>Population by Regency/Municipality in Lampung Province (thousand), 2018–2022.....</i></p>	243
13.2	<p>Laju Pertumbuhan Produk Domestik Regional Bruto Atas Dasar Harga Konstan 2010 Menurut Kabupaten/ Kota di Provinsi Lampung (persen), 2019–2022 <i>Rate of Growth of Gross Regional Domestic Products at 2010 Constant Market Prices by Regency/Municipality in Lampung Province (percent), 2019–2022.....</i></p>	244
13.3	<p>Jumlah Penduduk Miskin Menurut Kabupaten/ Kota di Provinsi Lampung (ribu), 2018–2022 <i>Number of Poor Population by Regency/Municipality in Lampung Province (thousand), 2018–2022.....</i></p>	245
13.4	<p>Indeks Pembangunan Manusia Menurut Kabupaten/ Kota di Provinsi Lampung, 2018–2022 <i>Human Development Index by Regency/Municipality in Lampung Province, 2018–2022</i></p>	246

<https://mesujikab.bps.go.id>

DAFTAR GAMBAR/LIST OF FIGURES

	Halaman Page
1.1 Luas Daerah menurut Kecamatan (%), 2021 <i>Area of Regency/Municipality (%), 2021</i>	7
1.2 Jarak dari Ibukota Kabupaten Mesuji ke Kecamatan di Kabupaten Mesuji (km), 2022 <i>Distance between Regency of Mesuji Capital and Subdistrict in Mesuji Regency (km), 2022</i>	8

<https://mesujikab.bps.go.id>

<https://mesujikab.bps.go.id>

PENJELASAN UMUM/EXPLANATORY NOTES

Tanda-tanda, satuan-satuan, dan lain-lainnya yang digunakan dalam publikasi ini adalah sebagai berikut:

Symbols, measurement units, and acronyms which are used in this publication, are as follows:

1. TANDA-TANDA/SYMBOLS

Data tidak tersedia/ <i>Data not available</i>	: ...
Tidak ada atau nol / <i>Null or zero</i>	: -
Data dapat diabaikan/ <i>Data negligible</i>	: 0
Tanda decimal/ <i>Decimal point</i>	: ,
Data tidak dapat ditampilkan/ <i>Not applicable</i>	: NA
Angka estimasi/ <i>Estimated figures</i>	: e
Angka diperbaiki/ <i>Revised figures</i>	: r
Angka sementara/ <i>Preliminary figures</i>	: x
Angka sangat sementara/ <i>Very preliminary figures</i>	: xx
Angka sangat sangat sementara/ <i>Very very preliminary figures</i>	: xxx

2. SATUAN/UNITS

barel/ <i>barrel</i>	: 158,99 liter/ <i>litres</i> = 1/6,2898 m ³
hektar (ha)/ <i>hectare (ha)</i>	: 10 000 m ²
kilometer (km)/ <i>kilometres (km)</i>	: 1 000 meter/ <i>meters (m)</i>
knot/ <i>knot</i>	: 1,8523 km/jam (<i>km/hour</i>)
kuintal/ <i>quintal</i>	: 100 kg
KWh	: 1 000 Watt hour
MWh	: 1 000 KWh
liter (untuk beras)/ <i>litre (for rice)</i>	: 0,80 kg
MMSCF	: 1/35,3 m ³
metrik ton (m.ton)/ <i>metric ton (m. ton)</i>	: 0,98421 long ton = 1 000 kg
ons/ <i>ounce</i>	: 28,31 gram/ <i>grams</i>
ton	: 1 000 kg

Satuan lain: buah, dus, butir, helai/lembar, kaleng, batang, pulsa, ton kilometer (ton-km), jam, menit, persen (%).

Other units: unit, pack, pieces, sheet, tin, pulse, ton-kilometres(ton-km), hour, minute, percent (%).

Perbedaan angka di belakang koma disebabkan oleh pembulatan angka.
The difference in decimal numbers is caused by rounding.

DAFTAR SINGKATAN/ LIST OF ABBREVIATIONS

SI	: Stasiun Iklim
SIMPK	: Stasiun Meteorologi Pertanian Khusus
t.t	: Tempat tidur
BCG	: Bacillus Calmette Guerin
DPT	: Difteri, Pertusis, Tetanus
TT	: Tetanus Toxoid
IOT	: Industri Obat Tradisional/ <i>Traditional Medicine Industry</i>
IKOT	: Industri Kecil Obat Tradisional/ <i>Traditional Medicine Small</i>
Alkes	: Alat kesehatan/ <i>Health Kits</i>
PKRT	: Perbekalan Kesehatan Rumah tangga/ <i>Household Health Logistics</i>
Kompl	: Komplemen/ <i>Complement</i>
IRTP	: Industri Pangan Produksi Rumah Tangga/ <i>Foods Home Industry</i>
PBF	: Pedagang Besar Farmasi/ <i>Pharmacy Whole-seller</i>
GFK	: Gudang Farmasi Kab/Kota/Regency/ <i>Municipality Pharmacy Warehouse</i>
RB	: Rumah Bersalin/ <i>Delivery House</i>
Pustu	: Puskesmas pembantu/ <i>Auxiliary Public Health Center</i>
BP	: Balai Pengobatan/ <i>Polyclinic</i>
TPS	: Tempat Pembuangan Sementara / <i>landfill</i>
Jamkesmas	: Jaminan kesehatan masyarakat miskin/ <i>Poor public health insurance</i>
PJKMU	: Program Jaminan Kesehatan Masyarakat Umum
SIUP	: Surat Ijin Usaha Perdagangan/ <i>Trading Permission Letter</i>
TDP	: Tanda Daftar Perusahaan/ <i>Company Registration Identity</i>
API	: Angka Pengenal Importir/ <i>Importer's Identity Number</i>

Statistik Kunci, 2020–2022 Key Statistics, 2020–2022

Rincian/Description	Satuan/Unit	2020	2021	2022
(1)	(2)	(3)	(4)	(5)
SOSIAL/SOCIAL				
Penduduk ¹ /Population ¹	ribu/thousands	227 518	229 272	232 685
Laju Pertumbuhan Penduduk ¹ /Population Growth ¹	%			
Angka Harapan Hidup ^{1-e} /Life Expectancy Rate ¹	tahun/years	68,19	68,26	68,51
Angka Melek Huruf Usia 15+/Literacy Rate Aged 15+	%	96,78	96,96	95,25
Tingkat Partisipasi Angkatan Kerja -TPAK ^{2,3} Labour Force Participation Rate-LFPR ^{2,3}	%	70,51	69,21	70,45
Tingkat Pengangguran Terbuka-TPT ^{2,3} Unemployment Rate-UR ^{2,3}	%	3,71	3,42	3,22
Penduduk Miskin ⁴ /Poor People ⁴	ribu/thousands	14.72	15.24	13.88
Persentase Penduduk Miskin ⁴ Percentage of Poor People ⁴	%	7,33	7,54	6,54
Indeks Pembangunan Manusia-IPM ⁵ Human Development Index ⁵	–	63,63	64,04	64,94
EKONOMI/ECONOMIC				
Produk Domestik Regional Bruto (PDRB) Harga Berlaku ⁶ Gross Regional Domestic Bruto (GRDP) at Current Price ⁶	milliar rupiah billion rupiahs	10 390.75	10 894.43	11 973.94
Laju Pertumbuhan Ekonomi ⁷ /Economic Growth ⁷	%	-1,35	2,84	3,49
PDRB Per Kapita Harga Berlaku ^{6,8} Per Capita of GRDP at Current Price ^{6,8}	juta rupiah million rupiahs	45,81	47,41	51,46

Catatan/Notes: ¹ Data 2019 hasil Data 2020 hasil Hasil Sensus Penduduk (SP) 2020 (September). Data 2021 hasil/The 2019 data was the result of The 2020 data was the result of 2020 Population Census (September). The 2021 data was the result of

² Kondisi Agustus/Condition at August

³ Menggunakan penimbang hasil proyeksi penduduk Survei Penduduk Antar Sensus (SUPAS) 2015/Weighted by the population projection results of the Intercensal Population Survey (SUPAS) 2015

⁴ Kondisi Maret/Condition at March

⁵ Sejak tahun 2010, IPM dihitung dengan metode baru. Komponen IPM metode baru adalah angka harapan hidup saat lahir, harapan lama sekolah, rata-rata lama sekolah, dan pengeluaran per kapita/Since 2010, HDI was calculated using new method. New HDI component are life expectancy at birth, expected years of schooling, means years of schooling, and expenditure per capita

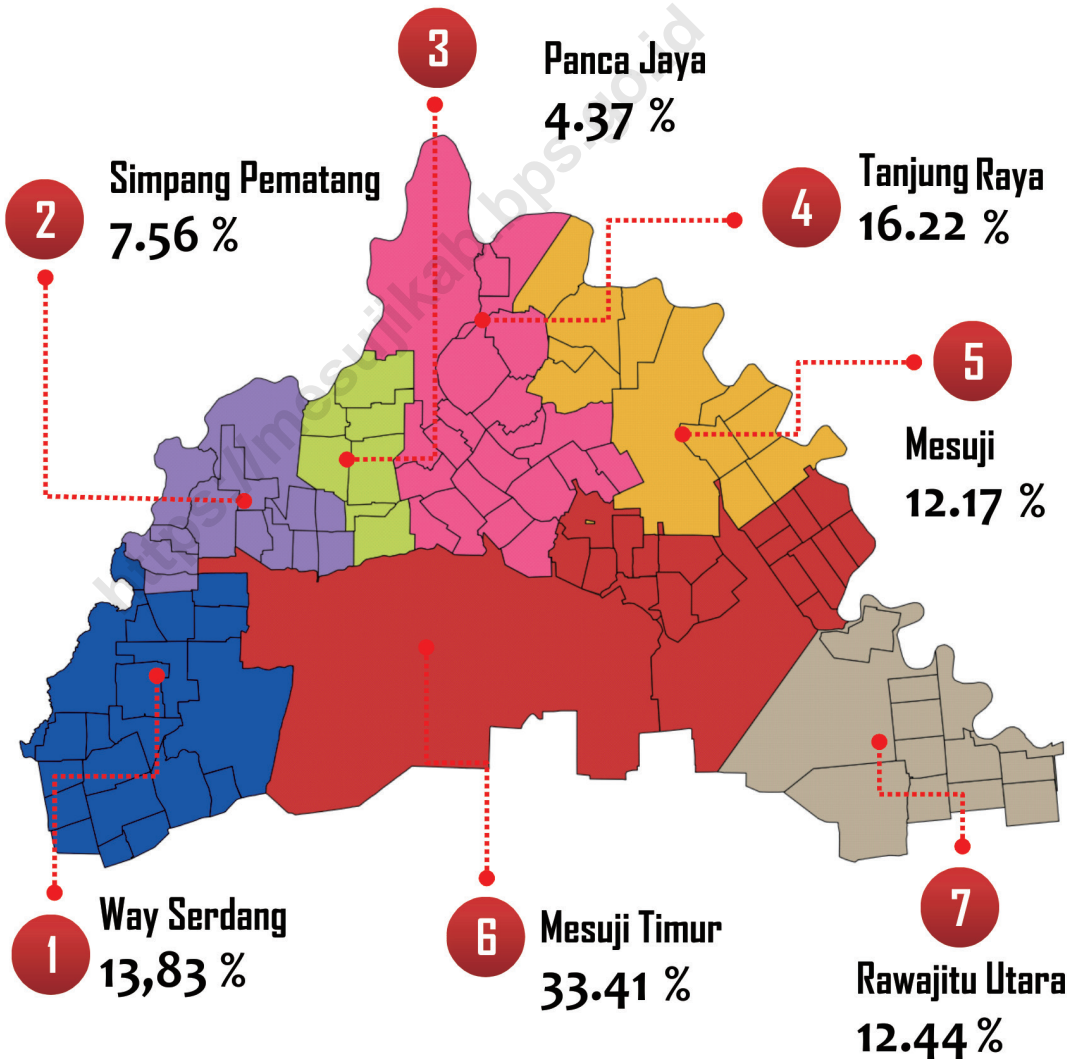
⁶ Mulai tahun 2010 mengadopsi System of National Account 2008 (SNA 2008)/Since 2010 is in line with System of National Account 2008 (SNA 2008)

⁷ Menggunakan tahun dasar 2010 (2010=100)/Using 2010 base year (2010=100)

⁸ Menggunakan proyeksi penduduk berdasarkan hasil SP2010/Using population projection based on SP2010

01

GEOGRAFI DAN IKLIM
GEOGRAPHY AND CLIMATE



PENJELASAN TEKNIS

1. Secara Geografis, Kabupaten Mesuji di sebelah utara berbatasan dengan kabupaten Ogan Komering Ilir Provinsi Sumatera Selatan, Sebelah selatan berbatasan dengan Kabupaten Tulang Bawang dan Kabupaten Tulang Bawang Barat, Kabupaten Ogan Komering Ilir Provinsi Sumatera Selatan di sebelah timur dan Kabupaten Ogan Komering Ilir Provinsi Sumatera Selatan di Sebelah Barat.
2. Luas wilayah Kabupaten Mesuji tercatat 2.200,51 km². Kecamatan Mesuji Timur merupakan Kecamatan terluas (735,29 km²), sedangkan wilayah terkecil adalah Kecamatan Panca Jaya (96,27 km²).
3. Wilayah Kabupaten Mesuji merupakan daerah agraris yang mana mata pencaharian pokok penduduknya berada di sektor pertanian. Hal ini dikarenakan daerah terluas merupakan daerah dataran yang cocok dimanfaatkan untuk pertanian.
4. Kabupaten Mesuji terdiri dari 7 (tujuh) kecamatan, yaitu:
 - Kecamatan Way Serdang
 - Kecamatan Simpang Pematang
 - Kecamatan Panca Jaya
 - Kecamatan Tanjung Raya
 - Kecamatan Mesuji
 - Kecamatan Mesuji Timur
 - Kecamatan Rawajitu Utara

TECHNICAL NOTES

1. *Geographically, Mesuji regency As a boundary of Mesuji applies Ogan Komering Ilir Regency in Sumatera Selatan Province in the north side, Tulang Bawang Regency and Tulang Bawang Barat Regency in the south Ogan Komering Ilir Regency in Sumatera Selatan Province in the east and Ogan Komering Ilir Regency in Sumatera Selatan Province in the west side.*
2. *Mesuji has a total area of 2.200,51 km². Mesuji Timur Subdistrict is the largest area in Mesuji Regency (735,29 km²). On the contrary, Panca Jaya Subdistrict as the smallest has an área of 96,27 km².*
3. *Area of Mesuji Regency is an agricultural área, which shown by primary income from agricultura. This is couased the level land covers a broad area and which used for agriculture.*
4. *Mesuji Regency has 7 Subdistricts :*
 - *Way Serdang Subdistrict*
 - *Simpang Pematang Subdistrict*
 - *Panca Jaya Subdistrict*
 - *Tanjung Raya Subdistrict*
 - *Mesuji Subdistrict*
 - *Mesuji Timur Subdistrict*
 - *Rawajitu Utara Subdistrict*
5. *Air temperature is a measure of*

5. Suhu udara adalah ukuran energi kinetik rata-rata dari pergerakan molekul-molekul. Suhu suatu benda adalah keadaan yang menentukan kemampuan benda tersebut untuk memindahkan panas ke benda-benda lain tersebut. Dalam sistem dua benda, benda yang kehilangan panas dikatakan benda yang bersuhu lebih tinggi.
6. Kelembaban udara adalah jumlah kandungan uap air yang ada dalam udara. Kandungan uap air di udara berubah-ubah tergantung pada suhu. Makin tinggi suhu, makin banyak kandungan uap airnya. Alat pengukur kelembaban udara adalah higrometer. Kelembaban udara ada dua jenis, sebagai berikut:
 - a. Kelembaban mutlak (absolut) yaitu bilangan yang menunjukkan jumlah uap air dalam satuan gram pada satu meter kubik udara;
 - b. Kelembaban relatif (nisbi) yaitu angka dalam persenyang menunjukkan perbandingan antara banyaknya uap air yang benar-benar dikandung udara pada suhu tertentu dan jumlah uap air maksimum yang dapat dikandung udara pada suhu tertentu dan jumlah uap air maksimum yang dapat dikandung udara.

the average kinetic energy of the movement of molecules. The temperature of an object is a state that determines the ability of the object, to transfer heat to other objects or receive heat from other objects. In a two-object system, object that lose heat are said to be objects of higher temperature.

6. *Air humidity is the amount of moisture present in the air. The content of water vapor in the air varies depending on temperature. The higher the temperature, the more moisture content in contains. The air humidity meter is a hygrometer. There are two types of air humidity as follows:*
 - a. *Absolute humidity is a number indicating the amount of water vapor in units of gram in one cubic meter of air;*
 - b. *Relative humidity, which is the number in percent, which shows the ratio of the amount of water vapor that is actually air contain at a certain temperature and the maximum amount of moisture that the air can contain.*

7. Lama penyinaran matahari merupakan salah satu dari beberapa unsur klimatologi, dan didefinisikan sebagai kekuatan matahari yang melebihi 120 W/m^2 .
8. Curah hujan merupakan ketebalan air hujan yang terkumpul pada luasan 1 m^2 . Curah hujan dihitung dengan satuan mm (milimeter), yaitu tinggi air yang tertampung pada area seluas $1 \text{ m} \times 1 \text{ m}$ alias 1 meter persegi (m^2). Jadi, curah hujan 1 mm adalah jumlah air yang turun dari langit sebanyak $1 \text{ mm} \times 1 \text{ m} \times 1 \text{ m} = 0,001 \text{ m}^3 = 1 \text{ liter}$.
7. *The duration of solar irradiance is one of several climatological elements, and is defined as a solar power exceeding 120 W/m^2 .*
8. *Rainfall is the thickness of rain water collected in the are of 1 m^2 . Rainfall is calculated by units of mm (milimeters), that is, the height of water that is accommodated in an area of $1 \text{ m} \times 1 \text{ m}$ aka 1 meter square (m^2). So 1 mm rainfall is the amount of water that drops from the sky as much as $1 \text{ mm} \times 1 \text{ m} \times 1 \text{ m} = 0,001 \text{ m}^3 = 1 \text{ liter}$.*

ULASAN

Luas wilayah Mesuji adalah berupa daratan seluas 2.200 km².

Wilayah administrasi Kabupaten Mesuji terdiri dari tujuh wilayah kecamatan. Luas masing-masing kecamatan, yaitu: Way Serdang (304,43 km²), Simpang Pematang (166,38 km²), Panca Jaya (96,27 km²), Tanjung Raya (357 km²), Mesuji (267,38 km²), Mesuji Timur (735,29 km²), serta Rawajitu Utara 273,76 km²).

Jarak antara Ibukota Kabupaten ke Kecamatan:

1. Mesuji - Way Serdang: 70,7 km
2. Mesuji - Simpang Pematang: 51 km
3. Mesuji - Panca Jaya: 41,6 km.
4. Mesuji - Tanjung Raya: 13,2 km
5. Mesuji - Mesuji: 13 km
6. Mesuji - Mesuji Timur: 64 km
7. Mesuji - Rawajitu Utara: 89 km

DESCRIPTION

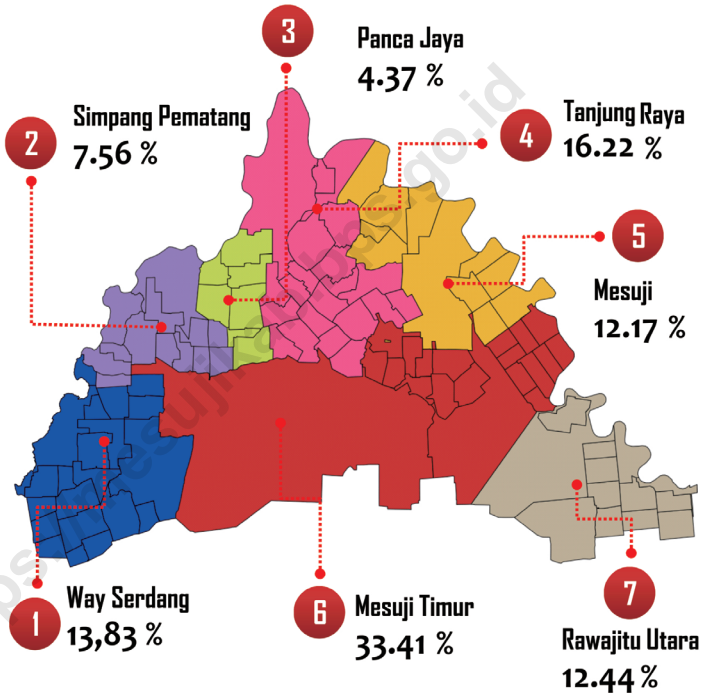
The total area of Mesuji is in the form of land area of 2.200 km².

Mesuji Regency is divided into seven subdistrict. The area of each subdistrict is: Way Serdang (304,43 km²), Simpang Pematang (166,38 km²), Panca Jaya (96,27 km²), Tanjung Raya (357 km²), Mesuji (267,38 km²), Mesuji Timur (735,29 km²), and Rawajitu Utara 273,76 km²).

Distance between Regency Capital to Subdistrict:

1. *Mesuji - Way Serdang: 70,7 km*
2. *Mesuji - Simpang Pematang: 51 km*
3. *Mesuji - Panca Jaya: 41,6 km.*
4. *Mesuji - Tanjung Raya: 13,2 km*
5. *Mesuji - Mesuji: 13 km*
6. *Mesuji - Mesuji Timur: 64 km*
7. *Mesuji - Rawajitu Utara: 89 km*

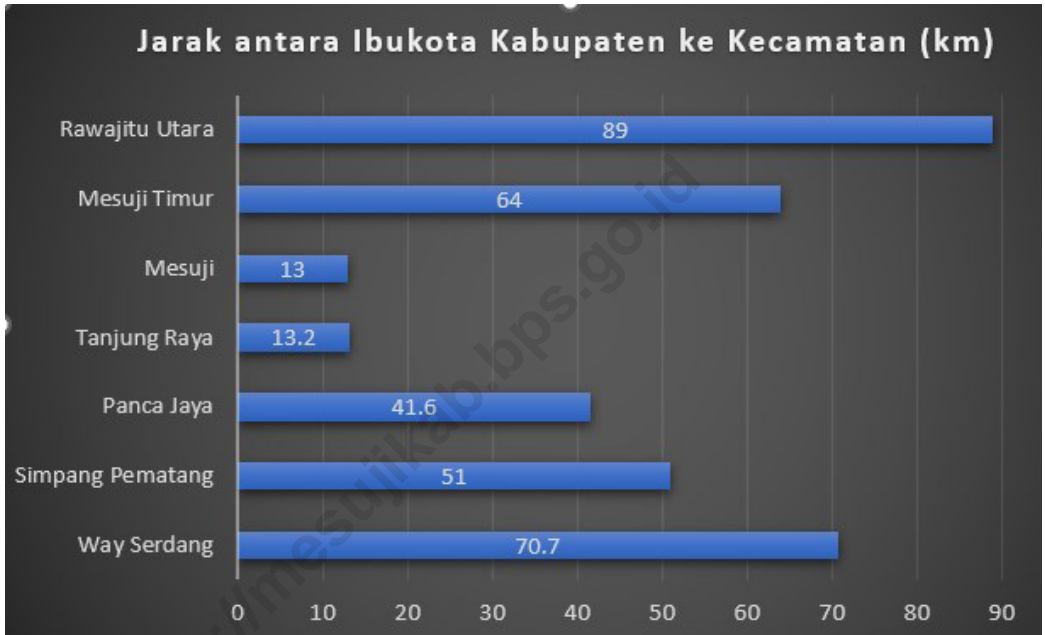
Gambar 1.1 Luas Daerah menurut Kecamatan (%), 2021
Figures 1.1 Area of Subdistrict (%), 2021



Sumber/Source : -

Gambar 1.2
Figures

Jarak dari Ibukota Kabupaten Mesuji ke Kecamatan di Kabupaten Mesuji (km), 2022
Distance between Regency of Mesuji Capital and Subdistrict in Mesuji Regency (km), 2022



Sumber/Source : -

1.1 KEADAAN GEOGRAFI GEOGRAPHY CONDITION

Tabel 1.1.1 **Luas Daerah dan Jumlah Pulau Menurut Kecamatan di Kabupaten Mesuji, 2021**
Table 1.1.1 **Total Area and Number of Islands by Subdistrict in Mesuji Regency, 2021**

Kecamatan <i>Subdistrict</i>	Ibukota Kecamatan <i>Capital of Subdistrict</i>	Luas <i>Total Area</i> (km ² /sq.km)
(1)	(2)	(3)
Way Serdang	Bukoposo	304,43
Simpang Pematang	Simpang Pematang	166,38
Panca Jaya	Adi Luhur	96,27
Tanjung Raya	Brabasan	357,00
Mesuji	Wiralaga Mulya	267,38
Mesuji Timur	Tanjung Mas Makmur	735,29
Rawajitu Utara	Panggung Jaya	273,76
Mesuji		2.200,51

Lanjutan Tabel/*Continued Table 1.1.1*

Kecamatan <i>Subdistrict</i>	Persentase terhadap Luas Kabupaten/ Kota <i>Percentage to Regency/Municipal Area</i>	Jumlah Pulau <i>Number of Islands</i>
(1)	(4)	(5)
Way Serdang	13,83	-
Simpang Pematang	7,56	-
Panca Jaya	4,37	-
Tanjung Raya	16,22	-
Mesuji	12,17	-
Mesuji Timur	33,41	-
Rawajitu Utara	12,44	-
Mesuji	100,00	-

Catatan/Note: ¹ Berdasarkan Peraturan Menteri Dalam Negeri Nomor 050-145 Tahun 2022 tentang Pemberian dan Pemutakhiran Kode, Data, Wilayah Administrasi Pemerintahan, dan Pulau Tahun 2021

Sumber/Source: Kementerian Dalam Negeri/Ministry of Home Affairs

Tabel
Table 1.1.2

**Tinggi Wilayah dan Jarak ke Ibukota Kabupaten/Kota
Menurut Kecamatan di Kabupaten Mesuji, 2022**
*Altitude and Distance to the Capital of Regency/
Municipality by Subdistrict in Mesuji Regency, 2022*

Kecamatan Subdistrict	Tinggi Wilayah (mdpl) Altitude (m a.s.l)	Jarak ke Ibukota Kabupaten/Kota Distance to the Capital of Regency/ Municipality
(1)	(2)	(3)
Way Serdang	80	70,70
Simpang Pematang	19	51,00
Panca Jaya	36	41,60
Tanjung Raya	52	13,20
Mesuji	22	13,00
Mesuji Timur	23	64,00
Rawajitu Utara	28	89,00
Mesuji		

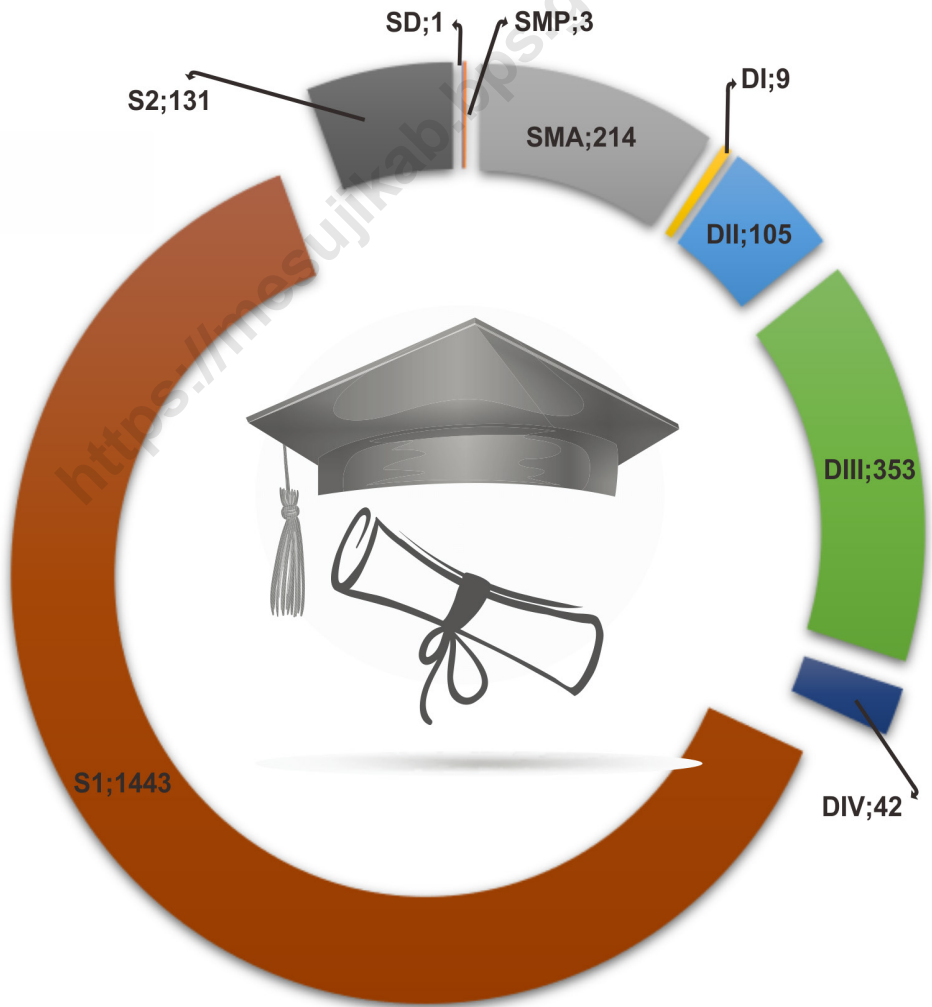
Catatan/Note: ...

Sumber/Source: ...

02

PEMERINTAHAN
GOVERNMENT

JUMLAH PEGAWAI NEGERI SIPIL KABUPATEN MESUJI TAHUN 2022



PENJELASAN TEKNIS**TECHNICAL NOTES**

1. Dewan Perwakilan Rakyat Daerah (DPRD) adalah lembaga perwakilan rakyat daerah yang berkedudukan sebagai unsur penyelenggaraan pemerintah daerah. Anggota DPRD dipilih melalui pemilihan umum (pemilu) dan dilantik dalam masa jabatan lima tahun.
 2. Pasal 1 Undang-Undang Nomor 43 Tahun 1999 memberikan pengertian PNS adalah mereka yang setelah memenuhi syarat-syarat yang ditentukan dalam peraturan dalam peraturan perundang-undangan yang berlaku, diangkat oleh pejabat yang berwenang dan disertai tugas dalam suatu jabatan Negeri atau disertai tugas Negara lainnya yang ditetapkan berdasarkan sesuatu peraturan perundang-undangan dan digaji menurut peraturan perundang-undangan yang berlaku.
 3. Pasal 2 ayat (1) Undang-Undang Nomor 43 Tahun 1999 tidak menyebutkan apa yang dimaksud dengan pengertian masing-masing bagiannya, namun disini dapat diambil suatu kesimpulan bahwa yang dimaksud dengan PNS adalah pegawai negeri bukan Tentara Nasional Indonesia, dan Kepolisian Negara Republik Indonesia.
1. *Regional House of Representatives (DPRD) is regional institution of representatives that serves as a component of the local government. DPRD members are elected through a general election and appointed for a five-year membership.*
 2. *Article 1 of Law Number 43 of 1999 provides that civil servants are those who, after fulfilling the conditions specified in the regulations in the applicable laws and regulations, are appointed by authorized officials and are entrusted with duties in a State office or assigned to other State duties. determined based on a statutory regulation and paid according to applicable laws and regulations.*
 3. *Article 2 paragraph (1) of Law Number 43 Year 1999 does not mention what is meant by the understanding of each part, but here a conclusion can be drawn that what is meant by civil servants are civil servants not the Indonesian National Army, and the Indonesian National Police.*

4. Realisasi Penerimaan dan Pengeluaran Kabupaten/Kota adalah realisasi/perhitungan APBD Kabupaten/Kota pada tiap tahun anggaran.
 5. Pendapatan Asli Daerah (PAD) adalah pendapatan yang diperoleh daerah yang dipungut berdasarkan peraturan daerah sesuai dengan peraturan perundang-undangan guna keperluan daerah yang bersangkutan dalam membiayai kegiatannya.
 6. Dana perimbangan adalah dana yang bersumber dari pendapatan APBN yang dialokasikan kepada daerah untuk mendanai kebutuhan daerah dalam rangka pelaksanaan desentralisasi.
 7. Lain-lain pendapatan yang sah adalah pendapatan lainnya dari pemerintah pusat dan atau dari instansi pusat , serta dari daerah lainnya.
4. *Actual revenue and expenditure of regency/municipality government is realization budget calculation for every fiscal year.*
 5. *Original Local Government revenue is revenue that withheld based on local regulations in accordance with the legislation , for the purpose of financing their activities.*
 6. *Balanced Budget is the fund coming from the state budget that allocated to regions to fund their needs in the context of decentralization.*
 7. *Other Legal Avenue is other income the coming from the central government and or from the central agencies , as well as from local government.*

ULASAN

Jumlah desa di Kabupaten Mesuji ada 105 desa dan kelurahan. Kecamatan Tanjung Raya memiliki jumlah desa terbanyak yaitu 21 desa, sedangkan untuk jumlah desa paling sedikit ada di Kecamatan Panca Jaya dengan jumlah 7 desa.

Pemerintahan daerah Kabupaten Mesuji terletak di Jalan Z.A. Pagar Alam, Wiralaga Mulya, Komplek Pemda Mesuji di Kecamatan Mesuji, dan dipimpin oleh Bupati yang membawahi Sekretaris Kabupaten, Bidang, Bagian, Dinas, Lembaga Teknis, Satuan Polisi Pamong, Kecamatan dan Kelurahan sesuai dengan PP No. 41 Tahun 2007 tentang Struktur Organisasi Perangkat Daerah.

Anggota Dewan Perwakilan Rakyat Daerah Kabupaten Mesuji 2022 ada sejumlah 35 orang, terdiri dari 27 laki-laki dan 8 perempuan. Terdapat 10 partai yang menduduki kursi DPRD diantaranya Partai Nasdem (10 kursi), PKB (5 kursi), PDIP (4 kursi), Partai Gerindra (4 kursi), Partai Golkar (4 kursi), PAN (3 kursi), Partai Demokrat (2 kursi), PPP (1 kursi), Partai Hanura (1 kursi), dan Partai Perindo (1 kursi).

Jumlah pegawai negeri sipil menurut dinas/instansi pemerintah di Kabupaten Mesuji 2022 adalah sebanyak 2.291 pegawai, yang terdiri dari 1.111 pegawai laki-laki dan 1.180 pegawai perempuan.

DESCRIPTION

There are 105 villages in Tanggamus Regency. Tanjung Raya sub-district has the highest number of villages, 21 villages, while the least number of villages is in Panca Jaya sub-district with 7 villages.

Government of Tanggamus Regency is located at Z.A. Pagar Alam Street, Wiralaga Mulya, Government Complex in Mesuji District. Mesuji Regency Lead by the Regent which oversees the Local Secretary, Division, Section, institutions, technical Institutions, Civil Police Forces, districts and Villages in accordance with the government regulation number 41 of 2007 concerning Organizational Structure Regional Apparatus.

Member of Regional House of Representatives there are 35 people, consisting if 27 men and 8 women. There are 10 parties that occupy the seat of DPRD, including Nasdem Party (10 seats), PKB (5 seats), PDIP (4 seats), Gerindra Party (4 seats), Golkar Party (4 seats), PAN (3 seats), Demokrat Party (2 seats), PPP (1 seats), Hanura Party (1 seat), and Perindo Party (1 seat).

The number of civil servants according to government services / agencies in the 2022 Mesuji Regency is 2.291 employees, consisting of 1.111 male employees and 1.100 female employees. When viewed from the last education, the majority of educated graduates with a total of 1.180 employees.

Jika dilihat dari pendidikan terakhirnya, mayoritas berpendidikan terakhir sarjana dengan jumlah 1.433 pegawai. Jika dilihat berdasarkan golongannya, golongan III merupakan mayoritas dengan jumlah PNS sebanyak 1.483 pegawai, kemudian golongan IV (473 pegawai), golongan II (412 pegawai) dan golongan I (3 pegawai).

When viewed from the last education, the majority of educated graduates with a total of 1,323 employees. When viewed by category, Group III is the majority with 1,483 civil servants, then Group IV (473 employees), Group II (412 employees) and Group I (3 employees).

<https://mesujikab.bps.go.id>

2.1 WILAYAH ADMINISTRATIF ADMINISTRATIVE AREA

Tabel 2.1.1 **Jumlah Desa¹/Kelurahan Menurut Kecamatan di Kabupaten Mesuji, 2018–2022**
Table 2.1.1 **Number of Villages¹/Kelurahan by Subdistrict in Mesuji Regency, 2018–2022**

Kecamatan Subdistrict	2018	2019	2020	2021	2022
(1)	(2)	(3)	(4)	(5)	(6)
Way Serdang	20	20	20	20	20
Simpang Pematang	13	13	13	13	13
Panca Jaya	7	7	7	7	7
Tanjung Raya	21	21	21	21	21
Mesuji	11	11	11	11	11
Mesuji Timur	20	20	20	20	20
Rawajitu Utara	13	13	13	13	13
Mesuji	105	105	105	105	105

Catatan/Note: ¹Termasuk Unit Permukiman Transmigrasi (UPT)/Include Transmigration Settlement Unit

Sumber/Source: Peraturan Kepala Badan Pusat Statistik Nomor 1 Tahun 2020 Tanggal 5 Februari 2020 tentang Perubahan Atas Peraturan Kepala Badan Pusat Statistik Nomor 3 Tahun 2019 tentang Kode dan Nama Wilayah Kerja Statistik Tahun 2019/Chief Statistician Regulation Number 1/2020, February 5 2020, as a revision of Chief Statistician Regulation Number 3 of 2019 on Code and Name of Regional Level of Data Collection.

2.2 DEWAN PERWAKILAN RAKYAT DAERAH REGIONAL HOUSE OF REPRESENTATIVE

Tabel 2.2.1 Jumlah Anggota Dewan Perwakilan Rakyat Daerah Menurut Partai Politik dan Jenis Kelamin di Kabupaten Mesuji, 2022
Number of Regional House of Representatives's Members by Political Parties and Sex in Mesuji Regency, 2022

Partai Politik <i>Political Parties</i>	Laki-laki <i>Male</i>	Perempuan <i>Female</i>	Jumlah <i>Total</i>
(1)	(2)	(3)	(4)
Partai Nasional Demokrat	6	4	10
Partai Kebangkitan Bangsa	3	2	5
PDI Perjuangan	4	-	4
Partai Gerindra	4	-	4
Partai Golkar	3	1	4
Partai Amanat Nasional	3	-	3
Partai Demokrat	2	-	2
Partai Persatuan Pembangunan	1	-	1
Partai Hanura	1	-	1
Partai Perindo	-	1	1
Mesuji	27	8	35

Catatan/Note: -

Sumber/Source: Sekretariat DPRD Kabupaten Mesuji/Mesuji Regency Regional House of Representatives Secretariat

2.3 SUMBER DAYA MANUSIA HUMAN RESOURCES

Tabel 2.3.1 **Jumlah Pegawai Negeri Sipil Menurut Jabatan dan Jenis Kelamin di Kabupaten Mesuji, Desember 2021 dan Desember 2022**
Number of Civil Servants by Occupation and Sex in Mesuji Regency, December 2021 and December 2022

Jabatan <i>Occupation</i>	2021		Jumlah <i>Total</i>
	Laki-laki <i>Male</i>	Perempuan <i>Female</i>	
(1)	(2)	(3)	(4)
Jabatan Pimpinan Tinggi Utama <i>Senior Executives</i>			
Jabatan Pimpinan Tinggi Madya <i>Middle Executives</i>			
Jabatan Pimpinan Tinggi Pratama <i>Junior Executives</i>	27	2	29
Administrator/ <i>Administrator</i>	112	17	129
Pengawas/ <i>Supervisor</i>	110	67	177
<i>Eselon V/5th Echelon</i>			
Jabatan Fungsional Dosen <i>Certain Functional Position for Lecturer</i>			
Jabatan Fungsional Guru <i>Certain Functional Position for Teacher</i>	410	465	875
Jabatan Fungsional Medis <i>Certain Functional Position for Medical Field</i>	79	243	322
Jabatan Fungsional Teknis <i>Certain Functional Position for Technical Field</i>	36	8	44
Jabatan Fungsional Umum/Pelaksana <i>General Functional Position</i>	337	378	715
Jumlah/<i>Total</i>	1.111	1.180	2.291

Lanjutan Tabel/*Continued Table 2.3.1*

Jabatan <i>Occupation</i>	2022		
	Laki-laki <i>Male</i>	Perempuan <i>Female</i>	Jumlah <i>Total</i>
(1)	(2)	(3)	(4)
Jabatan Pimpinan Tinggi Utama <i>Senior Executives</i>			
Jabatan Pimpinan Tinggi Madya <i>Middle Executives</i>			
Jabatan Pimpinan Tinggi Pratama <i>Junior Executives</i>	25	3	28
Administrator/ <i>Administrator</i>	111	21	132
Pengawas/ <i>Supervisor</i>	92	69	161
<i>Eselon V/5th Echelon</i>			
Jabatan Fungsional Dosen <i>Certain Functional Position for Lecturer</i>			
Jabatan Fungsional Guru <i>Certain Functional Position for Teacher</i>	389	475	864
Jabatan Fungsional Medis <i>Certain Functional Position for Medical Field</i>	95	272	367
Jabatan Fungsional Teknis <i>Certain Functional Position for Technical Field</i>	49	8	57
Jabatan Fungsional Umum/Pelaksana <i>General Functional Position</i>	318	359	677
Jumlah/<i>Total</i>	1079	1207	2286

Catatan/*Note*: ...Sumber/*Source*: Badan Kepegawaian Negara (BKN)/*National Civil Service Agency*

Tabel
Table 2.3.2

Jumlah Pegawai Negeri Sipil Menurut Tingkat Pendidikan dan Jenis Kelamin di Kabupaten Mesuji, Desember 2021 dan Desember 2022
Number of Civil Servants by Educational Level and Sex in Mesuji Regency, Desember 2021 and Desember 2022

Tingkat Pendidikan <i>Educational Level</i>	2021		
	Laki-laki <i>Male</i>	Perempuan <i>Female</i>	Jumlah <i>Total</i>
(1)	(2)	(3)	(4)
Sekolah Dasar (SD) <i>Primary School</i>	1		1
Sekolah Menengah Pertama (SMP) <i>Junior High School</i>	2	1	3
Sekolah Menengah Atas (SMA) <i>Senior High School</i>	147	67	214
Diploma I/Akta I <i>Diploma I/Akta I</i>	5	4	9
Diploma II/Akta II <i>Diploma II/Akta II</i>	59	46	105
Diploma III/Akta III <i>Diploma III/Akta III</i>	98	255	353
Diploma IV/Akta IV <i>Diploma IV/Akta IV</i>	9	33	42
S1/Sarjana <i>Under Graduate/Bachelor</i>	692	741	1.433
S2/Pasca Sarjana <i>Graduate</i>	98	33	131
S3/Doktor/Ph.D <i>Post Graduate</i>			
Jumlah/Total	1.111	1.180	2.291

Lanjutan Tabel/Continued Table 2.3.2

Tingkat Pendidikan <i>Educational Level</i>	2022		
	Laki-laki <i>Male</i>	Perempuan <i>Female</i>	Jumlah <i>Total</i>
(1)	(2)	(3)	(4)
Sekolah Dasar (SD) <i>Primary School</i>	1		1
Sekolah Menengah Pertama (SMP) <i>Junior High School</i>	2		2
Sekolah Menengah Atas (SMA) <i>Senior High School</i>	125	55	180
Diploma I/Akta I <i>Diploma I/Akta I</i>	2	3	5
Diploma II/Akta II <i>Diploma II/Akta II</i>	47	41	88
Diploma III/Akta III <i>Diploma III/Akta III</i>	105	253	358
Diploma IV/Akta IV <i>Diploma IV/Akta IV</i>	9	42	164
S1/Sarjana <i>Under Graduate/Bachelor</i>	680	757	1437
S2/Pasca Sarjana <i>Graduate</i>	108	56	164
S3/Doktor/Ph.D <i>Post Graduate</i>			
Jumlah/Total	1079	1207	2286

Catatan/Note: ...

Sumber/Source: Badan Kepegawaian Negara (BKN)/National Civil Service Agency

Tabel
Table 2.3.3

**Jumlah Pegawai Negeri Sipil Menurut Tingkat
Kepangkatan dan Jenis Kelamin di Kabupaten Mesuji,
Desember 2021 dan Desember 2022**
*Number of Civil Servants by Hierarchy and Sex in Mesuji
Regency, Desember 2021 and Desember 2022*

Pangkat/Golongan/Ruang Hierarchy		2021		
		Laki-laki Male	Perempuan Female	Jumlah Total
(1)		(2)	(3)	(4)
Golongan I/Range I		2	1	3
1. I/A	(Juru Muda/Junior Clerk)			
2. I/B	(Juru Muda Tingkat I/First Class Junior Clerk)			
3. I/C	(Juru/Clerk)		1	1
4. I/D	(Juru Tingkat I/First Class Clerk)	2		2
Golongan II/Range II		182	231	412
5. II/A	(Pengatur Muda/Junior Supervisor)	25	11	36
6. II/B	(Pengatur Muda Tingkat I/First Class Junior Supervisor)	57	42	99
7. II/C	(Pengatur/Supervisor)	44	58	102
8. II/D	(Pengatur Tingkat I/First Class Supervisor)	56	120	176
Golongan III/Range III		682	801	1.483
9. III/A	(Penata Muda/Junior Superintendent)	225	347	572
10. III/B	(Penata Muda Tingkat I/First Class Junior Superintendent)	108	196	304
11. III/C	(Penata/Superintendent)	123	87	210
12. III/D	(Penata Tingkat I/First Class Superintendent)	226	171	397
Golongan IV/Range IV		298	175	473
13. IV/A	(Pembina/Administrator)	152	89	241
14. IV/B	(Pembina Tingkat I/First Class Administrator)	124	86	210
15. IV/C	(Pembina Utama Muda/Junior Administrator)	21		21
16. IV/D	(Pembina Utama Madya/Middle Administrator)	1		1
17. IV/E	(Pembina Utama/Senior Administrator)			
Jumlah/Total		1.164	1.208	2.372

Lanjutan Tabel/Continued Table 2.3.3

Pangkat/Golongan/Ruang Hierarchy	2022		
	Laki-laki Male	Perempuan Female	Jumlah Total
(1)	(2)	(3)	(4)
Golongan I/Range I	1		1
1. I/A (Juru Muda/Junior Clerk)			
2. I/B (Juru Muda Tingkat I/First Class Junior Clerk)			
3. I/C (Juru/Clerk)			
4. I/D (Juru Tingkat I/First Class Clerk)	1		1
Golongan II/Range II	145	195	340
5. II/A (Pengatur Muda/Junior Supervisor)	14	3	17
6. II/B (Pengatur Muda Tingkat I/First Class Junior Supervisor)	40	27	67
7. II/C (Pengatur/Supervisor)	45	38	83
8. II/D (Pengatur Tingkat I/First Class Supervisor)	46	127	173
Golongan III/Range III	650	821	1471
9. III/A (Penata Muda/Junior Superintendent)	199	325	524
10. III/B (Penata Muda Tingkat I/First Class Junior Superintendent)	115	179	294
11. III/C (Penata/Superintendent)	133	152	285
12. III/D (Penata Tingkat I/First Class Superintendent)	203	165	368
Golongan IV/Range IV	283	191	474
13. IV/A (Pembina/Administrator)	146	99	245
14. IV/B (Pembina Tingkat I/First Class Administrator)	121	91	212
15. IV/C (Pembina Utama Muda/Junior Administrator)	15	1	16
16. IV/D (Pembina Utama Madya/Middle Administrator)	1		1
17. IV/E (Pembina Utama/Senior Administrator)			
Jumlah/Total	1079	1207	2286

Catatan/Note: ...

Sumber/Source: Badan Kepegawaian Negara (BKN)/National Civil Service Agency

2.4 KEUANGAN PEMERINTAH GOVERNMENT FINANCE

Tabel 2.4.1 Realisasi Pendapatan Pemerintah di Kabupaten Mesuji Menurut Jenis Pendapatan (ribu rupiah), 2018–2021
Actual Mesuji Regency Government Revenues by Kind of Revenues (thousand rupiahs), 2018–2021

Jenis Pendapatan/ <i>Kind of Revenues</i>	2018	2019
(1)	(2)	(3)
1. Pendapatan Asli Daerah (PAD)/<i>Regional Revenue</i>	32 767 743,90	45 625 967,28
1.1 Pajak Daerah/ <i>Regional Tax</i>	9 101 628,92	11 578 664,20
1.2 Retribusi Daerah/ <i>Regional Retribution</i>	2 813 349,65	7 331 167,32
1.3 Hasil Perusahaan Milik Daerah dan Pengelolaan Kekayaan Daerah yang Dipisahkan <i>Regional-Owned Company Revenue and Separated Management of Regional Wealth</i>	1 067 293,19	1 606 943,09
1.4 Lain-lain PAD yang Sah/ <i>Other Regional Revenue</i>	19 185 472,13	25 109 192,65
2. Dana Perimbangan/<i>Balance Funds</i>	585 416 786,62	632 875 492,47
2.1 Bagi Hasil Pajak/ <i>Tax Sharing Revenue</i>		15 566 847,72
2.2 Bagi Hasil Bukan Pajak/Sumber Daya Alam <i>Non-Tax Sharing Revenue/Natural Resources</i>		6 448 788,79
2.3 Dana Alokasi Umum/ <i>General Allocation Fund</i>		455 225 458,00
2.4 Dana Alokasi Khusus/ <i>Special Allocation Fund</i>		155 634 397,96
3. Lain-lain Pendapatan yang Sah/<i>Other Revenue</i>	195 545 790,12	132 686 895,94
3.1 Pendapatan Hibah/ <i>Grant</i>		30 918 948,94
3.2 Dana Darurat/ <i>Emergency Fund</i>		
3.3 Dana Bagi Hasil Pajak dari Provinsi dan Pemerintah Daerah Lainnya/ <i>Tax Sharing Revenue from Provincial and Other Regional Governments</i>		
3.4 Dana Penyesuaian dan Otonomi Daerah <i>Regional Adjustment and Autonomy Fund</i>		
3.5 Bantuan Keuangan dari Provinsi atau Pemerintah Daerah Lainnya/ <i>Financial Assistance from Provincial or Other Regional Governments</i>		
3.6 Lainnya/ <i>Others</i>		101 767 947,00
Jumlah/<i>Total</i>	843 954 181,77	895 070 241,90

Lanjutan Tabel/*Continued Table 2.4.1*

Jenis Pendapatan/ <i>Kind of Revenues</i>	2020	2021
(1)	(4)	(5)
1. Pendapatan Asli Daerah (PAD)/<i>Regional Revenue</i>	50 558 310,56	56 989 399,69
1.1 Pajak Daerah/ <i>Regional Tax</i>	20 226 693,81	22 175 679,082
1.2 Retribusi Daerah/ <i>Regional Retribution</i>	2 365 687,14	1 676 923,81
1.3 Hasil Perusahaan Milik Daerah dan Pengelolaan Kekayaan Daerah yang Dipisahkan <i>Regional-Owned Company Revenue and Separated Management of Regional Wealth</i>	1 736 531,58	2 001 780,463
1.4 Lain-lain PAD yang Sah/ <i>Other Regional Revenue</i>	26 229 398,03	31 135 006,30
2. Dana Perimbangan/<i>Balance Funds</i>	558 907 762,31	601 761 347,61
2.1 Bagi Hasil Pajak/ <i>Tax Sharing Revenue</i>	12 338 637,14	52 326 296,70
2.2 Bagi Hasil Bukan Pajak/Sumber Daya Alam <i>Non-Tax Sharing Revenue/Natural Resources</i>	8 114 824,85	
2.3 Dana Alokasi Umum/ <i>General Allocation Fund</i>	407 710 506,00	403 336 470,00
2.4 Dana Alokasi Khusus/ <i>Special Allocation Fund</i>	130 743 794,32	157 076 205,85
3. Lain-lain Pendapatan yang Sah/<i>Other Revenue</i>	208 167 937,75	32 790 662,21
3.1 Pendapatan Hibah/ <i>Grant</i>	39 163 468,08	3 288 060,22
3.2 Dana Darurat/ <i>Emergency Fund</i>		
3.3 Dana Bagi Hasil Pajak dari Provinsi dan Pemerintah Daerah Lainnya/ <i>Tax Sharing Revenue from Provincial and Other Regional Governments</i>	58 196 649,67	
3.4 Dana Penyesuaian dan Otonomi Daerah <i>Regional Adjustment and Autonomy Fund</i>	8 120 650,00	
3.5 Bantuan Keuangan dari Provinsi atau Pemerintah Daerah Lainnya/ <i>Financial Assistance from Provincial or Other Regional Governments</i>		
3.6 Lainnya/ <i>Others</i>	102 687 170,00	
Jumlah/<i>Total</i>	822 017 898,51	847 828 696,26

Catatan/*Note*: *Data yang ditampilkan merupakan kondisi unaudited./ *The data displayed is an unaudited condition.
Template tabel berbeda dengan template data yang didapat dari sumber/*The table template is different from the template data obtained from the source.*

Sumber/*Source*: Badan Pengelola Keuangan Dan Aset Daerah Kabupaten Mesuji/*Regional Financial and Asset Management Office of Mesuji Regency*

Tabel
Table 2.4.2

Realisasi Belanja Pemerintah Kabupaten Mesuji Menurut Jenis Belanja (ribu rupiah), 2018–2021
Actual Mesuji Regency Government Expenditures by Kind of Expenditures (thousand rupiahs), 2018–2021

Jenis Pendapatan <i>Kind of Revenues</i>	2018	2019
(1)	(2)	(3)
1. Belanja Tidak Langsung/<i>Indirect Expenditures</i>		
1.1 Belanja Pegawai/ <i>Personnel Expenditures</i>	253 870 573,41	214 089 545,32
1.2 Belanja Bunga/ <i>Interest Expenditures</i>		-
1.3 Belanja Subsidi/ <i>Subsidies Expenditures</i>		
1.4 Belanja Hibah/ <i>Grant Expenditures</i>	8 383 482,27	8 736 650,00
1.5 Belanja Bantuan Sosial/ <i>Social Aid Expenditures</i>	32 956 900,00	20 217 850,00
1.6 Belanja Bagi Hasil/ <i>Sharing Fund Expenditure</i>		
1.7 Belanja Bantuan Keuangan <i>Financial Aids Expenditures</i>		
1.8 Belanja Tidak Terduga/ <i>Unpredicted Expenditures</i>	512 614,91	1 048 525,00
2. Belanja Langsung/<i>Direct Expenditures</i>		
2.1 Belanja Pegawai/ <i>Personnel Expenditures</i>		
2.2 Belanja Barang dan Jasa <i>Goods and Services Expenditures</i>	140 851 274,61	287 713 401,37
2.3 Belanja Modal/ <i>Capital Expenditure</i>	240 570 347,86	215 958 059,15
Jumlah/<i>Total</i>	812 660 322,64	747 764 030,84

Lanjutan Tabel/*Continued Table 2.4.2*

Jenis Pendapatan <i>Kind of Revenues</i>	2020	2021
(1)	(4)	(5)
1. Belanja Tidak Langsung/<i>Indirect Expenditures</i>		
1.1 Belanja Pegawai/ <i>Personnel Expenditures</i>	219 323 638,28	248 108 884,06
1.2 Belanja Bunga/ <i>Interest Expenditures</i>	-	
1.3 Belanja Subsidi/ <i>Subsidies Expenditures</i>	-	
1.4 Belanja Hibah/ <i>Grant Expenditures</i>	12 179 150,00	16 905 764,90
1.5 Belanja Bantuan Sosial/ <i>Social Aid Expenditures</i>	5 893 800,00	2 764 074,00
1.6 Belanja Bagi Hasil/ <i>Sharing Fund Expenditure</i>	565 549,72	
1.7 Belanja Bantuan Keuangan <i>Financial Aids Expenditures</i>	159 448 368,77	
1.8 Belanja Tidak Terduga/ <i>Unpredicted Expenditures</i>	5 601 117,65	1 894 248,74
2. Belanja Langsung/<i>Direct Expenditures</i>		
2.1 Belanja Pegawai/ <i>Personnel Expenditures</i>	79 394 318,27	
2.2 Belanja Barang dan Jasa <i>Goods and Services Expenditures</i>	195 462 118,55	298 249 169,504
2.3 Belanja Modal/ <i>Capital Expenditure</i>	144 149 837,27	140 377 168,61
Jumlah/<i>Total</i>	822 017 898,51	873 342 765,61

Catatan/*Note*: *Data yang ditampilkan merupakan kondisi unaudited./ *The data displayed is an unaudited condition.
Template tabel berbeda dengan template data yang didapat dari sumber/ The table template is different from the template data obtained from the source.

Sumber/*Source*: Badan Pengelola Keuangan Dan Aset Daerah Kabupaten Mesuji/Regional Financial and Asset Management Office of Mesuji Regency

03

PENDUDUK DAN KETENAGAKERJAAN POPULATION AND EMPLOYMENT

PENDUDUK MESUJI

2022

Rasio Jenis Kelamin

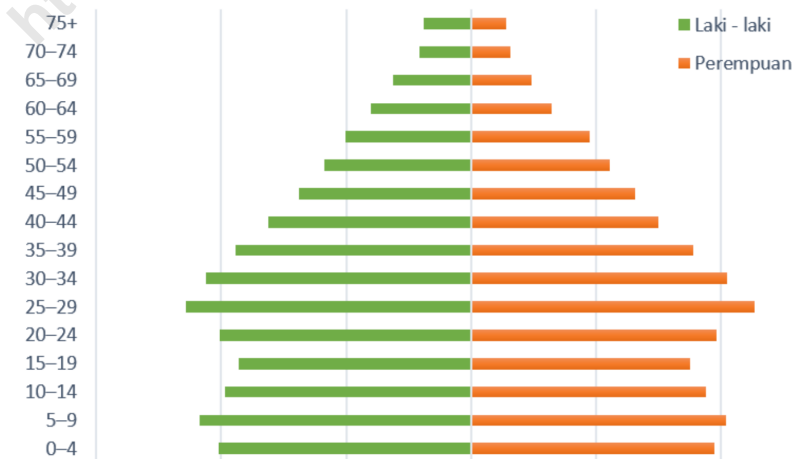
Jumlah Penduduk



232.685 Jiwa

106,54

Piramida Penduduk Mesuji



<https://mesujikab.bps.go.id>

PENJELASAN TEKNIS

1. Sumber utama data kependudukan adalah sensus penduduk yang dilaksanakan setiap sepuluh tahun sekali. Sensus penduduk telah dilaksanakan sebanyak tujuh kali sejak Indonesia merdeka, yaitu tahun 1961, 1971, 1980, 1990, 2000, 2010, dan 2020.
2. Di dalam sensus penduduk, pencacahan dilakukan terhadap seluruh penduduk yang berdomisili di wilayah teritorial Indonesia termasuk warga negara asing kecuali anggota korps diplomatik negara sahabat beserta keluarganya.
3. Metode pengumpulan data dalam sensus dilakukan dengan wawancara antara petugas sensus dengan responden dan juga melalui e-census. Pencatatan penduduk menggunakan konsep usual residence, yaitu konsep di mana penduduk biasa bertempat tinggal. Bagi penduduk yang bertempat tinggal tetap dicacah di mana mereka biasa tinggal, sedangkan untuk penduduk yang tidak bertempat tinggal tetap dicacah di tempat di mana mereka ditemukan petugas sensus pada malam 'Hari Sensus'. Termasuk penduduk yang tidak bertempat tinggal tetap adalah tuna wisma, awak kapal berbendera Indonesia, penghuni perahu/rumah apung, masyarakat terpencil/terasing,

TECHNICAL NOTES

1. *The main source of demographic data is population census, which is conducted every ten years. Population Census has been conducted seven times since Indonesia's independence: 1961, 1971, 1980, 1990, 2000, 2010 and 2020.*
2. *The population census enumerates all residents who domicile in the entire territory of Indonesia including foreign citizens except the diplomatic corps members and their families.*
3. *The method of data collection in a population census involves interviewing respondents and conducting e-census. Enumeration of the population uses the concept of "usual residence", which is the concept of "places where people usually live". De jure was applied to the permanent residents, while de facto was applied to non-permanent residents. The permanent residents were enumerated in place where they normally live, the non-permanent residents were enumerated where they were found by the enumerators, on the night of 'Census Date'. The non permanent residents include homeless people, ship crew, boat people, remote area community, and internally displaced persons.*

3. dan pengungsi. Bagi mereka yang mempunyai tempat tinggal tetap dan sedang bepergian ke luar wilayah lebih dari enam bulan, tidak dicacah di tempat tinggalnya, tetapi dicacah di tempat tujuannya.
 4. Untuk tahun yang tidak dilaksanakan sensus penduduk, data kependudukan diperoleh dari hasil proyeksi penduduk. Proyeksi penduduk merupakan suatu perhitungan ilmiah yang didasarkan pada asumsi dari komponen-komponen perubahan penduduk, yaitu kelahiran, kematian, dan migrasi. Proyeksi penduduk Indonesia 2020–2023 menggunakan data dasar penduduk hasil SP2020.
 5. Penduduk Indonesia adalah semua orang yang berdomisili di wilayah teritorial Indonesia selama 6 bulan atau lebih dan atau mereka yang berdomisili kurang dari 6 bulan tetapi bertujuan menetap.
 6. Laju pertumbuhan penduduk adalah angka yang menunjukkan persentase pertambahan penduduk dalam jangka waktu tertentu.
 7. Kepadatan penduduk adalah rasio banyaknya penduduk per kilometer persegi.
3. *Those who had permanent residence and travelling away from their home for six months or more were not enumerated in their permanent place, but in the place where they were during the census.*
 4. *For the periods where the population census is not conducted, population projection is done to estimate population during those years. The population projection is an estimate based on the demographic components, such as birth, death, and migration. Indonesia's 2020–2023 population projection used the 2020 Population Census as the base population.*
 5. *The population of Indonesia are all residents of the entire territory of Indonesia who have stayed for six months or longer, and those who intended to stay more than six months even though their length of stay is less than six months.*
 6. *The growth rate of population is the number that show percentage of population growth within a specified period.*
 7. *Population density is ratio of population per square kilometer.*

8. Rasio jenis kelamin adalah perbandingan antara penduduk laki-laki dan penduduk perempuan pada suatu wilayah dan waktu tertentu. Biasanya dinyatakan dengan banyaknya penduduk laki-laki untuk 100 penduduk perempuan.
 9. Distribusi penduduk adalah pola persebaran penduduk di suatu wilayah, baik berdasarkan batas-batas geografis maupun berdasarkan batas-batas administrasi pemerintahan.
 10. Komposisi penduduk adalah pola persebaran penduduk menurut karakteristiknya, contoh: penduduk menurut kelompok umur, penduduk menurut jenis kelamin.
 11. Penduduk yang termasuk angkatan kerja adalah penduduk usia kerja (15 tahun dan lebih) yang bekerja, atau punya pekerjaan namun sementara tidak bekerja dan pengangguran.
 12. Penduduk yang termasuk bukan angkatan kerja adalah penduduk usia kerja (15 tahun dan lebih) yang masih sekolah, mengurus rumah tangga atau melaksanakan kegiatan lainnya selain kegiatan pribadi.
8. *Sex ratio is the ratio of males population to females population in a given area and time, usually expressed as the number of males for every 100 females.*
 9. *Population distribution is the pattern of population distribution in an area, either by geographic boundaries or by government administrative boundaries.*
 10. *Population compotition is the pattern of population distribution by its characteristics, example: population by age group, population by sex.*
 11. *The population included in economically active is the working age population (15 years and over) who work, or have work but are temporarily unemployed and unemployment.*
 12. *Residents who are not economically active are residents of working age (15 years and over) who are still in school, take care of the household or carry out other activities other than personal activities*

13. Bekerja adalah kegiatan ekonomi yang dilakukan oleh seseorang dengan maksud memperoleh atau membantu memperoleh pendapatan atau keuntungan, paling sedikit 1 jam (tidak terputus) dalam seminggu yang lalu. Kegiatan tersebut termasuk pola kegiatan pekerja tak dibayar yang membantu dalam suatu usaha/kegiatan ekonomi.
14. Punya pekerjaan tetapi sementara tidak bekerja adalah keadaan dari seseorang yang mempunyai pekerjaan tetapi selama seminggu yang lalu sementara tidak bekerja karena berbagai sebab, seperti: sakit, cuti, menunggu panen, mogok dan sebagainya.
15. Penganggur terbuka, terdiri dari: Mereka yang tak punya pekerjaan dan mencari pekerjaan. Mereka yang tak punya pekerjaan dan mempersiapkan usaha. Mereka yang tak punya pekerjaan dan tidak mencari pekerjaan, karena merasa tidak mungkin mendapatkan pekerjaan. Mereka yang sudah punya pekerjaan, tetapi belum mulai bekerja (lihat pada "An ILO Manual on Concepts and Methods"). Mencari pekerjaan adalah kegiatan seseorang yang pada saat survei orang tersebut sedang mencari pekerjaan, seperti mereka: Yang belum pernah bekerja dan sedang berusaha mendapatkan pekerjaan. Yang sudah pernah bekerja, karena sesuatu diberhentikan dan sedang
13. *Working: an activity done by a person who worked for pay or assisted others in obtaining pay or profit for the duration at least one hour during the survey week. Include an unpaid worker who help an economically activity/ business.*
14. *Temporarily absent from work, but having job: an activity done by a person who had a job, but was temporarily absent from work for some reasons during the survey week, i.e: sick, on leave, waiting for harvest season, on strike etc.*
15. *Unemployment, which consists of: Person without work but looking for work. Person without work who have established a new business/ firm. Person without work who were not looking for work, because they do not expect to find work. Person who have made arrangements to start work on a date subsequent to the reference period (future starts). Looking for work is a person which during the survey that is looking for work, such as: Those who never work and looking for a work. Those who had work, but resigned or dismissed from her/his work because of some reasons and trying for looking a work. Those who work or have a job, but still trying to looking for another job because of some reasons.*

berusaha untuk mendapatkan pekerjaan. Yang bekerja atau mempunyai pekerjaan, tetapi karena sesuatu hal masih berusaha untuk mendapatkan pekerjaan lain. Usaha mencari pekerjaan ini tidak terbatas pada seminggu sebelum pencacahan, jadi mereka yang sedang berusaha mendapatkan pekerjaan dan yang permohonannya telah dikirim lebih dari satu minggu yang lalu tetap dianggap sebagai mencari pekerjaan asalkan seminggu yang lalu masih mengharapkan pekerjaan yang dicari. Mereka yang sedang bekerja dan berusaha untuk mendapatkan pekerjaan yang lain tidak dapat disebut sebagai penganggur terbuka. Mempersiapkan suatu usaha adalah suatu kegiatan yang dilakukan seseorang dalam rangka mempersiapkan suatu usaha/pekerjaan yang "baru", yang bertujuan untuk memperoleh penghasilan/keuntungan atas resiko sendiri, baik dengan atau tanpa mempekerjakan buruh/pekerja dibayar maupun tidak dibayar. Mempersiapkan yang dimaksud adalah apabila "tindakannya nyata" seperti: mengumpulkan modal atau perlengkapan/alat, mencari lokasi/tempat, mengurus surat ijin usaha dan sebagainya, telah/sedang dilakukan. Mempersiapkan usaha tidak termasuk yang baru merencanakan, berniat, dan baru mengikuti kursus/pelatihan dalam rangka membuka usaha. Mempersiapkan suatu usaha yang nantinya cenderung pada pekerjaan sebagai berusaha sendiri (own account

This activity is not limited to a week during survey period, but for those who have been trying to looking for a job who sent the application for more than a week before the survey is considered for looking for a job as long as still expecting a job last week. For those who are working and still trying to looking for work is not categorized as unemployment. Person who established a new business/firm is he/she who established a new business/firm in obtaining profit at his/her own risk with or without paid or unpaid worker. Meaning if they do a real as their effort such as: collecting capitals, preparing equipments, looking for business location, applying for business permission letter, that had been done or being done by someone. This activity does not include persons who just have plans todo, intend, or following a course/training to prepare a business/firm. In this case commonly for those who want to be worker or employer on their own account assisted by temporary worker/unpaid worker or employer assisted by permanent worker/paid worker.

worker) atau sebagai berusaha dibantu buruh tidak tetap/buruh tak dibayar atau sebagai berusaha dibantu buruh tetap/buruh dibayar.

16. Sekolah adalah kegiatan seseorang untuk bersekolah di sekolah formal, mulai dari pendidikan dasar sampai dengan pendidikan tinggi selama seminggu yang lalu sebelum pencacahan. Tidak termasuk yang sedang libur sekolah.
17. Mengurus rumah tangga adalah kegiatan seseorang yang mengurus rumah tangga tanpa mendapatkan upah, misalnya: ibu-ibu rumah tangga dan anaknya yang membantu mengurus rumah tangga. Sebaliknya pembantu rumah tangga yang mendapatkan upah walaupun pekerjaannya mengurus rumah tangga dianggap bekerja.
18. Kegiatan lainnya adalah kegiatan seseorang selain disebut di atas, yakni mereka yang sudah pensiun, orang-orang yang cacat jasmani (buta, bisu dan sebagainya) yang tidak melakukan sesuatu pekerjaan seminggu yang lalu.
19. Pendidikan tertinggi yang ditamatkan adalah tingkat pendidikan seseorang yang dicapai setelah mengikuti pelajaran pada kelas tertinggi suatu tingkatan sekolah dengan mendapatkan tanda tamat (ijazah).
16. *Students : persons who were regularly attending a formal school (exclude students who were on school holidays).*
17. *Housekeepers: persons who were engaged in household duties in their own home, or persons who helped in managing household chores without payment, e.g. housewives and their children who are doing household work. However, an activity undertaken by a servant is considered as work.*
18. *Others: persons performing activities other than the ones mentioned above, such as retirement and those who are disabled (deaf, mute, etc).*
19. *Educational attainment: the highest educational level completed by a person, verified with the receipt of a diploma or a letter of completion/ certificate.*

20. Status pekerjaan adalah jenis kedudukan seseorang dalam melakukan pekerjaan di suatu unit usaha/kegiatan. Mulai tahun 2001 status pekerjaan dibedakan menjadi 7 kategori yaitu:
- u. Berusaha sendiri, adalah bekerja atau berusaha dengan menanggung resiko secara ekonomis, yaitu dengan tidak kembalinya ongkos produksi yang telah dikeluarkan dalam rangka usahanya tersebut, serta tidak menggunakan pekerja dibayar maupun pekerja tak dibayar, termasuk yang sifat pekerjaannya memerlukan teknologi atau keahlian khusus.
 - v. Berusaha dibantu buruh tidak tetap/buruh tak dibayar, adalah bekerja atau berusaha atas resiko sendiri, dan menggunakan buruh/pekerja tak dibayar dan atau buruh/pekerja tidak tetap.
 - w. Berusaha dibantu buruh tetap/buruh dibayar, adalah berusaha atas resiko sendiri dan mempekerjakan paling sedikit satu orang buruh/pekerja tetap yang dibayar.
 - x. Buruh/Karyawan/Pegawai, adalah seseorang yang bekerja pada orang lain atau instansi/ kantor/ perusahaan secara tetap dengan menerima upah/gaji, baik berupa uang maupun barang. Buruh yang tidak mempunyai majikan tetap, tidak digolongkan sebagai buruh/ karyawan, tetapi sebagai pekerja bebas.
20. *Employment status is the status of a person at the place where he/she works. There are seven different categories:*
- u. *Own-account worker, is a person who works at her/his own risk without assisted by paid per mount worker or unpaid worker include technical job or skill job.*
 - v. *Employer assisted by temporary workers/unpaid worker, a person who works at her/his own risk and assisted by temporary worker/unpaid worker.*
 - w. *Employer assisted by permanent workers/paid workers, is a person who does his/her business at her/ his own risk at least one assisted by paid permanent worker.*
 - d. *Employee, is a person who work permanently for other people or institution/office/company and gains some money/cash or goods as wage/salary. Labor who have no permanent employer is not categorized as a laborer/ worker/ employee but casual worker.*

Seseorang dianggap memiliki majikan tetap jika memiliki 1 (satu) majikan (orang/ rumah tangga) yang sama dalam sebulan terakhir, khusus pada sektor bangunan batasannya tiga bulan. Apabila majikannya instansi/ lembaga, boleh lebih dari satu.

- e. Pekerja bebas di pertanian, adalah seseorang yang bekerja pada orang lain/majikan/institusi yang tidak tetap (lebih dari 1 majikan dalam sebulan terakhir) di usaha pertanian baik berupa usaha rumah tangga maupun bukan usaha rumah tangga atas dasar balas jasa dengan menerima upah atau imbalan baik berupa uang maupun barang, dan baik dengan sistem pembayaran harian maupun borongan. Usaha pertanian meliputi: pertanian tanaman pangan, perkebunan, kehutanan, peternakan, perikanan dan perburuan, termasuk juga jasa pertanian.
- f. Majikan adalah orang atau pihak yang memberikan pekerjaan dengan pembayaran yang disepakati.
- g. Pekerja bebas di nonpertanian adalah seseorang yang bekerja pada orang lain/majikan/ institusi yang tidak tetap (lebih dari 1 majikan dalam sebulan terakhir), di usaha non pertanian dengan menerima upah atau imbalan baik berupa uang maupun barang dan baik dengan sistem pembayaran harian maupun borongan.

A laborers, in general is considered to have a permanent employer if he has the same employer during the past month, particularly for building construction sector is 3 months. If the employer is an institution, more than 1 (one) is allowed.

- e. *Casual employee in agriculture, is a person who does not work permanently for other people/ employer/ institution (more than 1 employer during the last 1 month) in agricultural sector either home industry or not home industry based on remuneration paid with money or goods, and based on daily or contract payment system. Agricultural industry covers food-based agricultural, plantation, forestry, livestock, fishery, hunting, including agricultural services.*
- f. *Employer is a person who gives a job with an agreement payment.*
- g. *Casual employee not in agriculture, is a person who does not work permanently for other people/ employer/ institution (more than 1 employer during then past 1 month) in non agricultural and gets money or goods as wage/ salary either based on daily or contract payment system.*

Usaha non pertanian meliputi: usaha di sektor pertambangan, industri, listrik, gas dan air, sektor konstruksi/bangunan, sektor perdagangan, sektor angkutan, pergudangan dan komunikasi, sektor keuangan, asuransi, usaha persewaan bangunan, tanah dan jasa perusahaan, sektor jasa kemasyarakatan, sosial dan perorangan. Huruf e dan f yang dikembangkan mulai pada publikasi 2001, pada tahun 2000 dan sebelumnya dikategorikan pada huruf d dan a (huruf e termasuk dalam d dan huruf f termasuk dalam a).

h. Pekerja keluarga/tak dibayar adalah seseorang yang bekerja membantu orang lain yang berusaha dengan tidak mendapat upah/gaji, baik berupa uang maupun barang

Those sectors include non agricultural sector: mining, manufactures, electricity, gas and water, construction, trade, transportation, storage, and communication, financing, insurance, real estate, and business services, community, social, and personal services.

h. Family/Unpaid worker, is a person who works for other people without pay in cash or goods.

ULASAN**DESCRIPTION****Penduduk**

Penduduk Kabupaten Mesuji berdasarkan hasil Proyeksi Penduduk SP2020 sebanyak 232.685 jiwa yang terdiri atas 120.026 jiwa penduduk laki-laki dan 112.659 jiwa penduduk perempuan. Sementara itu besarnya angka rasio jenis kelamin berdasarkan hasil Proyeksi Sensus Penduduk tahun 2020 penduduk laki- laki terhadap penduduk perempuan sebesar 106,54.

Kepadatan penduduk di Kabupaten Mesuji Tahun 2022 mencapai 105,74 jiwa/ km². Kepadatan Penduduk di tujuh kecamatan cukup beragam dengan kepadatan penduduk tertinggi terletak di Kecamatan Panca Jaya yang mencapai 197,94 jiwa/km² dan terendah di Kecamatan Mesuji Timur dengan kepadatan penduduk 55,49 jiwa/km².

Ketenagakerjaan

Jumlah angkatan Kerja di Kabupaten Mesuji tahun 2022 sebanyak 107.435 orang, terdiri dari 69.273 laki-laki dan 38.162 perempuan.

Sedangkan untuk bukan angkatan kerja sebanyak 45.061 orang yang terdiri dari 10.769 laki-laki dan 34.292 perempuan.

Persentase penduduk yang bekerja terhadap angkatan kerja ada 96,78 persen, dan persentase angkatan kerja terhadap penduduk usia kerja ada 70,45 persen.

Population

The population of Mesuji Regency that based on the Projection of Population Census 2020 is 232,685 people consisting of 120,026 inhabitants of the male population and 112,659 inhabitants of the female population. Meanwhile, the size of the sex ratio based on the results of the projection of Population Census of the male population to the female population is 106.54.

Population density of Mesuji Regency in 2022 reached 105.74 people/km². Population density in seven sub-districts is quite diverse with the highest population density being in the Panca Jaya Subdistrict that reaches 197.94 people/km² and the lowest is in Mesuji Timur Subdistrict of 55.49 people/km².

Employment

The total workforce in Mesuji Regency in 2021 was 107,435 people, consisting of 69,273 men and 38,162 women.

While for the non-labor force, 45,061 people consisted of 10,769 men and 34,292 women.

The percentage of the population working for the workforce is 96.78 percent, and the percentage of the labor force against the working age population is 70.45 percent.

Berdasarkan status pekerjaannya, penduduk yang bekerja di Kabupaten Mesuji 2022 mayoritas berstatus berusaha dibantu buruh tidak tetap/ buruh tidak dibayar/keluarga yakni sebanyak 29.059 orang.

Based on their employment status the majority of residents who work in Mesuji Regency in 2022 have the status of employer assisted by temporary worker/ unpaid worker/family, namely 29,059 people.

<https://mesujikab.bps.go.id>

3.1 PENDUDUK POPULATION

Tabel 3.1.1 Penduduk, Laju Pertumbuhan Penduduk, Distribusi Persentase Penduduk, Kepadatan Penduduk, Rasio Jenis Kelamin Penduduk Menurut Kecamatan di Kabupaten Mesuji, 2022
Population, Population Growth Rate, Percentage Distribution of Population, Population Density, and Population Sex Ratio by Subdistrict in Mesuji Regency, 2022

Kecamatan Subdistrict	Penduduk (ribu) Population (thousand)	Laju Pertumbuhan Penduduk per Tahun 2020–2022 (%) Annual Population Growth Rate 2020–2022 (%)
(1)	(2)	(3)
Way Serdang	46 571	0.9904141
Simpang Pematang	29 653	0.9904289
Panca Jaya	19 056	0.9904256
Tanjung Raya	44 414	0.9904245
Mesuji	24 057	0.9904258
Mesuji Timur	40 802	0.9904225
Rawajitu Utara	28 132	0.9904174
Mesuji	232 685	0.9904220

Lanjutan Tabel/*Continued Table* 3.1.1

Kecamatan <i>Subdistrict</i>	Persentase Penduduk <i>Percentage of Total Population</i>	Kepadatan Penduduk per km ² <i>Population Density per sq.km</i>
(1)	(4)	(5)
Way Serdang	20.01	152.98
Simpang Pematang	12.74	178.22
Panca Jaya	8.19	197.94
Tanjung Raya	19.09	124.41
Mesuji	10.34	89.97
Mesuji Timur	17.54	55.49
Rawajitu Utara	12.09	102.76
Mesuji	100.00	105.74

Lanjutan Tabel/*Continued Table 3.1.1*

Kecamatan Subdistrict	Rasio Jenis Kelamin Penduduk Population Sex Ratio
(1)	(6)
Way Serdang	106.24
Simpang Pematang	104.76
Panca Jaya	107.04
Tanjung Raya	106.76
Mesuji	106.44
Mesuji Timur	107.79
Rawajitu Utara	106.52
Mesuji	106.54

Catatan/Note: ...

Sumber/Source: ...

Tabel
Table 3.1.2

Jumlah Penduduk Menurut Kelompok Umur dan Jenis Kelamin di Kabupaten Mesuji, 2022
Population by Age Groups and Sex in Mesuji Regency, 2022

Kelompok Umur <i>Age Groups</i>	Jenis Kelamin/Sex		
	Laki-Laki <i>Male</i>	Perempuan <i>Female</i>	Jumlah <i>Total</i>
(1)	(2)	(3)	(4)
0–4	10 088	9 744	19 832
5–9	10 917	10 213	21 130
10–14	9 982	9 565	19 547
15–19	9 292	8 738	18 030
20–24	9 983	9 739	19 722
25–29	11 422	11 362	22 784
30–34	10 647	10 249	20 896
35–39	9 561	9 007	18 568
40–44	8 211	7 597	15 808
45–49	7 067	6 742	13 809
50–54	6 046	5 729	11 775
55–59	5 201	4 921	10 122
60–64	4 154	3 371	7 525
65–69	3 276	2 535	5 811
70–74	2 188	1 674	3 862
75+	1 991	1 473	3 464
Mesuji	120 026	112 659	232 685

Catatan/Note: ...
Sumber/Source: ...

3.2 KETENAGAKERJAAN EMPLOYMENT

Tabel 3.2.1 Jumlah Penduduk Berumur 15 Tahun Keatas Menurut Jenis Kegiatan Selama Seminggu yang Lalu dan Jenis Kelamin di Kabupaten Mesuji, 2022
Population Aged 15 Years and Over by Type of Activity During The Previous Week and Sex in Mesuji Regency, 2022

Kegiatan Utama <i>Main Activity</i>	Jenis Kelamin/Sex		
	Laki-Laki <i>Male</i>	Perempuan <i>Female</i>	Laki-Laki+ Perempuan <i>Male+Female</i>
(1)	(2)	(3)	(4)
I. Angkatan Kerja/<i>Economically Active</i>	69 273	38 162	107 435
1. Bekerja/ <i>Working</i>	67 983	35 994	103 977
2. Pengangguran Terbuka/ <i>Unemployment</i>	1 290	2 168	3 458
II. Bukan Angkatan Kerja/<i>Not Economically Active</i>	10 769	34 292	45 061
1. Sekolah/ <i>Attending School</i>	6390	4 866	11 256
2. Mengurus Rumah Tangga/ <i>Housekeeping</i>	2167	28 902	31 069
3. Lainnya/ <i>Others</i>	2212	524	2 736
Jumlah/<i>Total</i>	80 042	72 454	152 496

Catatan/*Note*:

Sumber/*Source*: BPS, Survei Angkatan Kerja Nasional (Sakernas) Agustus/BPS-Statistics Indonesia, August National Labor Force Survey

Tabel 3.2.2
Table

Penduduk Berumur 15 Tahun ke Atas Menurut Pendidikan Tertinggi yang Ditamatkan dan Jenis Kegiatan Selama Seminggu yang Lalu di Kabupaten Mesuji, 2022
Population 15 Years of Age and Over by Educational Attainment and Type of Activity During the Previous Week in Mesuji Regency, 2022

Pendidikan Tertinggi yang Ditamatkan ¹ <i>Educational Attainment¹</i>	Angkatan Kerja/ <i>Economically Active</i>			Persentase Bekerja terhadap Angkatan Kerja <i>Percentage of Working to Economically Active</i>
	Bekerja <i>Working</i>	Pengangguran ² <i>Unemployment²</i>	Jumlah Angkatan Kerja <i>Total of Economically Active</i>	
(1)	(2)	(3)	(4)	(5)
0	61 048	1 183	62 231	98.10
1	23 288	1 237	24 525	94.96
2	17 000	874	17 874	95.11
3	2 641	164	2 805	94.15
Jumlah/Total	103 977	3 458	107 435	96.78

Lanjutan Tabel/*Continued Table 3.2.2*

Pendidikan Tertinggi yang Ditamatkan ¹ <i>Educational Attainment¹</i>	Bukan Angkatan Kerja <i>Not Economically Active</i>	Jumlah Total	Persentase Angkatan Kerja terhadap Penduduk Usia Kerja <i>Percentage of Economically Active to Working Age Population</i>
(1)	(6)	(7)	(8)
0	19 652	81 883	76.00
1	18 816	43 341	56.59
2	5 853	23 727	75.33
3	740	3 545	79.13
Jumlah/Total	45 061	152 496	70.45

Catatan/Note: ¹ 0. ≤ Sekolah Dasar (SD)/≤ *Primary School*
 1. Sekolah Menengah Pertama/*Junior High School*
 2. Sekolah Menengah Atas/*Senior High School*
 3. Perguruan Tinggi/*Collage*
² 1. Mencari pekerjaan/*Looking for work*
 2. Mempersiapkan usaha/*Establishing a new business/firm*
 3. Merasa tidak mungkin mendapat pekerjaan/*Feeling hopeless in looking for work (discouraged job seekers)*
 4. Sudah punya pekerjaan tetapi belum mulai bekerja/*Having job already but not starting to work yet*

Sumber/Source: BPS, Survei Angkatan Kerja Nasional (Sakernas) Agustus/BPS-Statistics Indonesia, August National Labor Force Survey

Tabel
Table 3.2.3

Penduduk Berumur 15 Tahun Ke Atas yang Bekerja Selama Seminggu yang Lalu Menurut Status Pekerjaan Utama dan Jenis Kelamin di Kabupaten Mesuji, 2022
Population 15 Years of Age and Over who Worked During The Previous Week by Main Employment Status and Sex in Mesuji Regency, 2022

Status Pekerjaan Utama Main Employment Status	Laki-Laki Male	Perempuan Female	Jumlah Total
(1)	(2)	(3)	(4)
Berusaha sendiri <i>Own account worker</i>	21 746	7 313	29 059
Berusaha dibantu buruh tidak tetap/buruh tidak dibayar <i>Employer assisted by temporary worker/unpaid worker</i>	18 751	3 726	22 477
Berusaha dibantu buruh tetap/buruh dibayar <i>Employer assisted by permanent worker/paid worker</i>	1 718	132	1 850
Buruh/Karyawan/Pegawai/ <i>Employee</i>	14 618	6 749	21 367
Pekerja bebas <i>Casual worker</i>	5 454	225	5 679
Pekerja keluarga/tak dibayar <i>Family worker/unpaid worker</i>	5 696	17 849	23 545
Jumlah/Total	67 983	35 994	103 977

Catatan/Note: ...

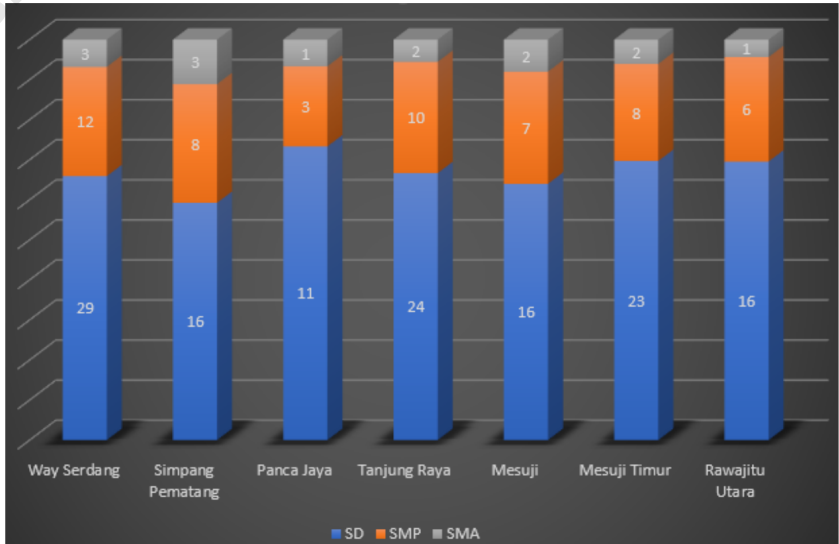
Sumber/Source: BPS, Survei Angkatan Kerja Nasional (Sakernas) Agustus/BPS-Statistics Indonesia, August National Labor Force Survey

<https://mesujikab.bps.go.id>

04

SOSIAL DAN KESEJAHTERAAN RAKYAT SOCIAL AND WELFARE

Jumlah Fasilitas Pendidikan di Kabupaten Mesuji



<https://mesujikab.bps.go.id>

PENJELASAN TEKNIS**TECHNICAL NOTES**

- | | |
|--|---|
| <p>1. Jalur Pendidikan di Indonesia terdiri atas 1) pendidikan formal, 2) pendidikan nonformal, dan 3) pendidikan informal yang ketiganya dapat saling melengkapi dan memperkaya (Undang-Undang No. 20 Tahun 2013 tentang Sistem Pendidikan Nasional).</p> | <p>1. <i>The Education System in Indonesia consists of 1) a formal education, non-formal education, and informal education that all three can be complementary and enriching (Law No. 20 Year 2013 about The National Education System).</i></p> |
| <p>2. Jenjang Pendidikan Formal terdiri atas pendidikan dasar, pendidikan menengah, dan pendidikan tinggi. Jenis pendidikan yang diajarkan mencakup pendidikan umum, kejuruan, akademik, profesi, vokasi, keagamaan, dan khusus.</p> <ul style="list-style-type: none"> • Pendidikan Dasar berbentuk Sekolah Dasar (SD) dan Madrasah Ibtidaiyah (MI) atau bentuk lain yang sederajat serta Sekolah Menengah Pertama (SMP) dan Madrasah Tsanawiyah (MTs), atau bentuk lain yang sederajat. • Pendidikan Menengah berbentuk Sekolah Menengah Atas (SMA), Madrasah Aliyah (MA), Sekolah Menengah Kejuruan (SMK), dan Madrasah Aliyah Kejuruan (MAK), atau bentuk lain yang sederajat. | <p>2. <i>The Formal Education Level consists of primary education, secondary education, and high education. The kind of education that taught consists of general education, vocational, academic, professional, religious, and specific education.</i></p> <ul style="list-style-type: none"> • <i>The Primary Education consists of Elementary School and Islamic Elementary School or other equivalent forms and Junior High School and MTs, or other equivalent forms.</i> • <i>The Secondary Education consists of the senior high school, MA, Vocational School, and Vocational Madrasah Aliyah, or other equivalent forms.</i> |
| <p>3. Pendidikan Tinggi merupakan jenjang pendidikan setelah pendidikan menengah</p> | <p>3. <i>The High Education consists of the education level after the secondary education that consists of diplomas,</i></p> |

yang mencakup program pendidikan diploma, sarjana, magister, spesialis, dan doktor yang diselenggarakan oleh perguruan tinggi. Perguruan tinggi dapat berbentuk akademi, politeknik, sekolah tinggi, institut, atau universitas.

bachelor, master, specialist, and doctoral degrees that are held by the college. The colleges can be academy, polytechnic, high school, institute, or university.

4. Rumah Sakit adalah tempat pemeriksaan dan perawatan kesehatan, biasanya berada di bawah pengawasan dokter/tenaga medis, yang melayani penderitayangsakittuntukberobat rawat jalan atau rawat inap.
 5. Rumah Sakit Bersalin adalah rumah sakit khusus untuk persalinan, dilengkapi pelayanan spesialis pemeriksaan kehamilan, persalinan, rawat inap dan rawat jalan ibu dan anak yang berada di bawah pengawasan dokter spesialis kandungan.
 6. Rumah Bersalin adalah sarana pelayanan kesehatan dengan izin sebagai rumah bersalin, dilengkapi pelayanan pemeriksaan kehamilan, persalinan serta pemeriksaan ibu dan anak yang berada di bawah pengawasan bidan senior.
 7. Poliklinik adalah sarana kesehatan yang dipakai untuk pelayanan berobat jalan, biasanya beradadi bawah pengawasan dokter/tenaga medis.
4. *Hospital is a place for health check, usually controlled/supervised by doctors/medical personnel to serve the ill patients to get outpatient or inpatient treatment services.*
 5. *Maternity Hospital is a specialized hospital for childbirth, has specialist inspection service to pregnancy, childbirth, hospitalization and outpatient for mothers and children that is under the supervision of an obstetrician.*
 6. *Maternity House is health care facility with a license as a maternity house, equipped with prenatal care, childbirth and examination of mothers and children which is under the supervision of a senior midwife!*
 7. *Polyclinic is a health facility in which to get outpatient services, usually under the control of doctor/ medical personnel.*

8. Puskesmas (Pusat Kesehatan Masyarakat) adalah unit pelaksana teknis dinas kesehatan Kecamatan yang mempunyai fungsi utama sebagai penyelenggara pelayanan kesehatan tingkat pertama. Wilayah kerja puskesmas maksimal adalah satu kecamatan dan untuk dapat menjangkau wilayah kerjanya, puskesmas mempunyai jaringan pelayanan yang meliputi unit Puskesmas Pembantu (Pustu), unit Puskesmas Keliling (Puskel), dan unit bidan desa/komunitas (Peraturan Menteri Kesehatan RI No. 75 Tahun 2014 Tentang Pusat Kesehatan Masyarakat).
 9. Rumah Bersalin adalah sarana pelayanan kesehatan dengan izin sebagai rumah bersalin, dilengkapi pelayanan pemeriksaan kehamilan, persalinan serta pemeriksaan ibu dan anak yang berada di bawah pengawasan bidan senior.
 10. Apotek adalah suatu tempat tertentu yang digunakan untuk melakukan pekerjaan kefarmasian, dan penyaluran/penjualan obat atau bahan farmasi dan perbekalan kesehatan lainnya kepada masyarakat yang dikelola oleh tenaga apoteker (Peraturan Menteri Kesehatan RI No. 1332 Tahun 2002 Tentang Perubahan Atas Peraturan Menteri Kesehatan RI No. 922/MENKES/PER/X/1993
8. *Public Health Center is technical implementation unit of regency health department that have the primary function as a first- level health care providers. The working area standard of public health center is one district and to reach their working areas, public health centers have a service network covering subsidiary of public health center, mobile public health center units, and midwife units (Regulation of the Minister of Health of Indonesia Number 75 Year 2014 about Public Health Center).*
 9. *Maternity House is health care facility with a license as a maternity house, equipped with prenatal care, childbirth and examination of mothers and children which is under the supervision of a senior midwife.*
 10. *Pharmacy is a specific place that is used for pharmaceutical jobs, and distribution/sale of drugs/ pharmaceuticals and other medical supplies to people that are administered by trained pharmacist (Regulation of the Minister of Health of Indonesia Number 1332 Year 2002 about the Changes of Regulation of the Minister of Health*

10. Atas Peraturan Menteri Kesehatan RI No. 922/MENKES/PER/X/1993 Tentang Ketentuan dan Tata Cara Pemberian Izin Apotek).
11. Keluhan kesehatan adalah keadaan seseorang yang mengalami gangguan kesehatan atau kejiwaan, baik karena penyakit akut, penyakit kronis, kecelakaan, kriminal, atau hal lain.
12. Bencana Alam adalah peristiwa atau serangkaian peristiwa yang mengancam dan mengganggu kehidupan/ penghidupan masyarakat yang disebabkan oleh faktor alam antara lain berupa gempa bumi, tsunami, gunung meletus, banjir, kekeringan, angin topan, dan tanah longsor sehingga mengakibatkan kerugian materi maupun non-materi.
13. Garis Kemiskinan merupakan representasi dari jumlah rupiah minimum yang dibutuhkan untuk memenuhi kebutuhan pokok minimum makanan yang setara dengan 2100 kilokalori per kapita per hari dan kebutuhan pokok bukan makanan.
 -Rumusan : $GK = GKM + GKNM$
 dimana : $GKM =$ Garis kemiskinan makanan ; $GKNM =$ Garis Kemiskinan non makanan.
 -Kegunaannya adalah untuk mengukur beberapa indikator kemiskinan, seperti jumlah dan
10. of Indonesia Number 922/MENKES/ PER/X/1993 about Provision and Procedures for Administration of Licensed Pharmacies).
11. *Health complaint is a condition where a person has health or mental problems because of acute illness, chronically illness, accident, crimes, or others.*
12. Natural Disaster is an event or series of events that threaten and disrupt the lives and livelihoods caused by natural factors such as: earthquake, tsunami, volcanic eruption, flood, flash flood, drought, typhoon/ cyclone, and landslide so it can lead to result in loss of material and non- material.
13. *The Poverty Line is a representation of the minimum rupiah needed to meet the minimum basic food needs which are equal to 2100 kilocalories per capita per day and non-food basic needs.*
 -Rule: $GK = GKM + GKNM$ where: $QCC =$ Food poverty line; $GKNM =$ Non food poverty line
 -The purpose is to measure several indicators of poverty, such as the number and percentage of poor people (headcount index-Po), poverty depth index (poverty gap index-P1), and poverty severity index (P2).

persentase penduduk miskin (headcount index-Po), indeks kedalaman kemiskinan (poverty gap index-P1), dan indeks keparahan kemiskinan (poverty severity index-P2).

-Selain dari Susenas Modul Konsumsi dan Kor, variabel lain untuk menyusun indikator kemiskinan diperoleh dari Survei Paket Komoditi Kebutuhan Dasar (SPKKD).

-In addition to the Consumption and Core Module Susenas, other variables for compiling poverty indicators were obtained from the Basic Needs Commodity Package Survey (SPKKD).

14. Garis kemiskinan menunjukkan jumlah rupiah minimum yang dibutuhkan untuk memenuhi kebutuhan pokok minimum makanan yang setara dengan 2100 kilokalori per kapita per hari dan kebutuhan pokok bukan makanan. Penduduk yang memiliki rata-rata pengeluaran konsumsi per kapita per bulan di bawah garis kemiskinan dikategorikan sebagai penduduk miskin.
15. Indeks Kedalaman Kemiskinan (Poverty Gap Index/P1) merupakan ukuran rata-rata kesenjangan pengeluaran masing-masing penduduk miskin terhadap garis kemiskinan.

14. *The poverty line shows the minimum rupiah needed to meet minimum basic food needs which is equal to 2100 kilocalories per capita per day and non-food basic needs. People who have an average per capita consumption expenditure per month below the poverty line are categorized as poor.*
15. *The Poverty Gap Index (P1) is a measure of the average expenditure gap of each poor population against the poverty line.*

$$P_1 = \frac{1}{n} \sum_{i=1}^q \left[\frac{z - y_i}{z} \right]$$

Dimana:

- P₁ = Indeks kedalaman kemiskinan
- z = Garis kemiskinan
- y_i = Rata-rata pengeluaran perkapita sebulan penduduk yang berada di bawah garis kemiskinan (i = 1, 2, 3, ..., q); y_i < z
- q = Banyaknya penduduk yang berada di bawah garis kemiskinan
- n = Jumlah penduduk

$$P_1 = \frac{1}{n} \sum_{i=1}^q \left[\frac{z - y_i}{z} \right]$$

Dimana:

- P₁ = Indeks kedalaman kemiskinan
- z = Garis kemiskinan
- y_i = Rata-rata pengeluaran perkapita sebulan penduduk yang berada di bawah garis kemiskinan (i = 1, 2, 3, ..., q); y_i < z
- q = Banyaknya penduduk yang berada di bawah garis kemiskinan
- n = Jumlah penduduk

- Nilai agregat dari poverty gap index menunjukkan biaya mengentaskan kemiskinan dengan membuat target transfer yang sempurna terhadap penduduk miskin dalam hal tidak adanya biaya transaksi dan faktor penghambat. Semakin kecil nilai poverty gap index, semakin besar potensi ekonomi untuk dana pengentasan kemiskinan berdasarkan identifikasi karakteristik penduduk miskin dan juga untuk target sasaran bantuan dan program. Penurunan nilai indeks Kedalaman Kemiskinan mengindikasikan bahwa rata-rata pengeluaran penduduk miskin cenderung makin mendekati garis kemiskinan dan ketimpangan pengeluaran penduduk miskin juga semakin menyempit.
- *The aggregate value of the poverty gap index shows the costs of alleviating poverty by making a perfect transfer target for the poor in terms of the absence of transaction costs and inhibiting factors. The smaller the value of the poverty gap index, the greater the economic potential for poverty alleviation funds based on the identification of the characteristics of the poor and also for targeted assistance and programs. The decline in the value of the Poverty Depth index indicates that the average expenditure of the poor tends to get closer to the poverty line and the inequality of expenditure of the poor is also narrowing.*

16. Indeks Keparahan Kemiskinan (Poverty Severity Index/ P2) merupakan indeks yang memberikan informasi mengenai gambaran penyebaran pengeluaran di antara penduduk miskin.

16. *The Poverty Severity Index (P2) is an index that provides information about the picture of the distribution of spending among the poor.*

$$P_2 = \frac{1}{n} \sum_{i=1}^q \left[\frac{z - y_i}{z} \right]^2$$

$$P_2 = \frac{1}{n} \sum_{i=1}^q \left[\frac{z - y_i}{z} \right]^2$$

Dimana:

Dimana:

- P₂ = Indeks keparahan kemiskinan
- z = Garis kemiskinan
- y_i = Rata-rata pengeluaran perkapita sebulan penduduk yang berada di bawah garis kemiskinan (i = 1, 2, 3, ..., q); y_i < z
- q = Banyaknya penduduk yang berada di bawah garis kemiskinan
- n = Jumlah penduduk

- P₂ = Indeks keparahan kemiskinan
- z = Garis kemiskinan
- y_i = Rata-rata pengeluaran perkapita sebulan penduduk yang berada di bawah garis kemiskinan (i = 1, 2, 3, ..., q); y_i < z
- q = Banyaknya penduduk yang berada di bawah garis kemiskinan
- n = Jumlah penduduk

-Kegunaannya memberikan informasi yang saling melengkapi pada insiden kemiskinan. Sebagai contoh, mungkin terdapat kasus bahwa beberapa kelompok penduduk miskin memiliki insiden kemiskinan yang tinggi tetapi jurang kemiskinannya (poverty gap) rendah, sementara kelompok penduduk lain mempunyai insiden kemiskinan yang rendah tetapi memiliki jurang kemiskinan yang tinggi bagi penduduk yang miskin. Semakin tinggi nilai indeks, semakin tinggi ketimpangan pengeluaran di antara penduduk miskin.

- *Its usefulness provides complementary information on poverty incidents. For example, there may be cases that some groups of poor people have high incidence of poverty but low poverty gap, while other population groups have low incidence of poverty but have high poverty gap for poor people. The higher the index value, the higher the disparity in expenditure among the poor.*

ULASAN**DESCRIPTION****Pendidikan**

Pada tahun ajaran 2022/2023, terdapat SD sebanyak 135 sekolah dengan jumlah murid 24.456 dan jumlah guru 1648. Di tingkat SMP yang berjumlah 54 sekolah dengan jumlah murid 7.914 dan jumlah guru 689. Untuk SMA terdapat 14 sekolah dengan jumlah murid 3.035 dan jumlah guru 223. Untuk SMK terdapat 19 sekolah dengan jumlah murid 3.106 dan jumlah guru 275.

Pada tahun ajaran 2022/2023, di tingkat RA, terdapat 28 sekolah, dengan jumlah murid 334 dan guru 32. Di tingkat MI yang berjumlah 14 sekolah dengan jumlah murid 1.715 dan jumlah guru 159. Untuk tingkat MTs terdapat 19 sekolah dengan jumlah murid 1.737 dan jumlah guru 258. Untuk MA terdapat 6 sekolah dengan jumlah murid 418 dan jumlah guru 87.

Kesehatan

Jumlah desa/kelurahan yang memiliki fasilitas kesehatan pada tahun 2021 berdasarkan hasil pendataan PODES, rumah sakit (2 desa), poliklinik (7 desa), puskesmas (13 desa), puskesmas pembantu (46 desa), dan apotek (7 desa).

Agama dan Sosial Lainnya

Mayoritas penduduk di Kabupaten Mesuji beragama Islam. Jumlah tempat peribadatan di

Education

In the 2022/2023 school year, there were 135 primary school with 24,456 pupils and 1648 teachers. At the lower secondary school there were 54 schools with 7,914 students and 689 teachers. For upper secondary schools there are 14 schools with 3,035 students and 223 teachers. For SMK there are 19 schools with the number pupils 3,106 and the number of teachers 275.

In the 2022/2023 school year, at the RA level, there were 28 schools, with 334 pupils and 32 teachers. At the MI level there were 14 schools with a total of 1,715 students and 159 teachers. For the MTs level there are 19 schools with 1,737 students and 258 teachers. For MA there are 6 schools with 418 students and 87 teachers.

Health

The number of villages / kelurahan that have health facilities in 2020 is based on PODES data collection, hospitals (2 villages), polyclinics (7 villages), puskesmas (13 villages), auxiliary puskesmas (46 villages), and pharmacies (7 villages).

Religion and Other Social Affairs

The majority of the population in Mesuji Regency are Muslim.

Kabupaten Mesuji didominasi oleh masjid dan mushola, dengan jumlah masjid sebanyak 281 dan mushola sebanyak 861.

Jumlah desa/kelurahan yang mengalami bencana alam pada tahun 2021 berdasarkan hasil pendataan PODES, yaitu ada 19 desa yang mengalami bencana banjir.

Kemiskinan

Persentase Penduduk miskin di Kabupaten Mesuji mengalami penurunan di tahun 2022 jika dibandingkan dengan 2021. Jika pada tahun 2021 terdapat 7,54 persen penduduk miskin, sedangkan pada tahun 2022 terdapat 6,84 persen penduduk miskin.

The number of places of worship in Mesuji Regency is dominated by mosques and prayer rooms, with 281 mosques and 861 prayer rooms.

The number of villages/kelurahan that experienced natural disasters in 2021 was based on the results of data collection of PODES, there were 19 villages that experienced floods.

Poverty

The percentage of poor population in Mesuji Regency has increased in 2022 from 2021. If in 2021 there were 7.54 percent of the poor population, while in 2022 there were 6.84 percent of the poor population.

4.1 PENDIDIKAN EDUCATION

Tabel 4.1.1 Jumlah Sekolah, Guru, dan Murid Taman Kanak-Kanak (TK) di Bawah Kementerian Pendidikan, Kebudayaan, Riset, dan Teknologi Menurut Kecamatan di Kabupaten Mesuji, 2021/2022 dan 2022/2023
Number of Schools, Teachers, and Pupils in Kindergarten Under The Ministry of Education, Culture, Research, and Technology by Subdistrict in Mesuji Regency, 2021/2022 and 2022/2023

Kecamatan Subdistrict	Sekolah/Schools					
	Negeri/Public		Swasta/Private		Jumlah/Total	
	2021/2022	2022/2023	2021/2022	2022/2023	2021/2022	2022/2023
(1)	(2)	(3)	(4)	(5)	(6)	(7)
Way Serdang	8	9	18	18	26	27
Simpang Pematang	5	5	13	13	18	18
Panca Jaya	1	1	9	10	10	11
Tanjung Raya	3	3	18	18	21	21
Mesuji	6	6	7	7	13	13
Mesuji Timur	5	5	12	12	17	17
Rawajitu Utara	2	2	16	16	18	18
Mesuji	30	31	93	94	123	125

Lanjutan Tabel/*Continued Table* 4.1.1

Kecamatan Subdistrict	Guru ¹ /Teachers ¹					
	Negeri/Public		Swasta/Private		Jumlah/Total	
	2021/2022	2022/2023	2021/2022	2022/2023	2021/2022	2022/2023
(1)	(8)	(9)	(10)	(11)	(12)	(13)
Way Serdang	22	30	73	67	95	97
Simpang Pematang	27	34	44	42	71	76
Panca Jaya	3	4	34	36	37	40
Tanjung Raya	12	12	52	51	64	63
Mesuji	17	17	20	19	37	36
Mesuji Timur	26	31	47	48	73	79
Rawajitu Utara	8	10	60	62	68	72
Mesuji	115	138	330	325	445	463¹

 1

Lanjutan Tabel/*Continued Table 4.1.1*

Kecamatan Subdistrict	Murid/Pupils					
	Negeri/Public		Swasta/Private		Jumlah/Total	
	2021/2022	2022/2023	2021/2022	2022/2023	2021/2022	2022/2023
(1)	(14)	(15)	(16)	(17)	(18)	(19)
Way Serdang	289	311	865	875	1 154	1186
Simpang Pematang	200	293	519	527	719	820
Panca Jaya	23	41	442	619	465	660
Tanjung Raya	94	100	762	762	856	862
Mesuji	149	205	216	196	365	401
Mesuji Timur	249	273	541	581	790	854
Rawajitu Utara	80	46	617	591	697	637
Mesuji	1 084	1269	3 962	4151	5 046	5420

Catatan/Note: ¹ Jumlah guru termasuk kepala sekolah dan guru/*The total of teachers including headmaster and teacher*
 Sumber/Source: Kementerian Pendidikan, Kebudayaan, Riset, dan Teknologi, Data Semester Ganjil/*Ministry of Education, Culture, Research, and Technology, Odd semester report data*

Tabel
Table 4.1.2

Jumlah Sekolah, Guru, dan Murid Raudatul Athfal (RA) di Bawah Kementerian Agama Menurut Kecamatan di Kabupaten Mesuji, 2021/2022 dan 2022/2023
Number of Schools, Teachers, and Pupils in Raudatul Athfal (RA) Under The Ministry of Religious Affairs by Subdistrict in Mesuji Regency, 2021/2022 and 2022/2023

Kecamatan Subdistrict	Sekolah/Schools		Guru/Teachers		Murid/Pupils	
	2021/2022	2022/2023	2021/2022	2022/2023	2021/2022	2022/2023
(1)	(2)	(3)	(4)	(5)	(6)	(7)
Way Serdang	1	1	-	-	-	-
Simpang Pematang	12	12	5	5	107	118
Panca Jaya	-	-	-	-	-	-
Tanjung Raya	9	9	7	7	59	61
Mesuji	1	1	-	-	-	-
Mesuji Timur	1	1	14	13	94	89
Rawajitu Utara	4	4	7	7	72	66
Mesuji	28	28	33	32	332	334

Catatan/Note: Seluruh Raudatul Athfal (RA) berstatus swasta./All Raudatul Athfal (RA) are private

Sumber/Source: Kementerian Agama, EMIS, Data Semester Ganjil/Ministry of Religious Affairs, EMIS, Odd semester report data

Tabel
Table 4.1.3

Jumlah Sekolah, Guru, dan Murid Sekolah Dasar (SD) di Bawah Kementerian Pendidikan, Kebudayaan, Riset, dan Teknologi Menurut Kecamatan di Kabupaten Mesuji, 2021/2022 dan 2022/2023
Number of Schools, Teachers, and Pupils in Elementary Schools Under The Ministry of Education, Culture, Research, and Technology by Subdistrict in Mesuji Regency, 2021/2022 and 2022/2023

Kecamatan Subdistrict	Sekolah/Schools					
	Negeri/Public		Swasta/Private		Jumlah/Total	
	2021/2022	2022/2023	2021/2022	2022/2023	2021/2022	2022/2023
(1)	(2)	(3)	(4)	(5)	(6)	(7)
Way Serdang	28	28	1	1	29	29
Simpang Pematang	14	14	2	2	16	16
Panca Jaya	11	11	-	-	11	11
Tanjung Raya	21	21	3	3	24	24
Mesuji	15	15	1	1	16	16
Mesuji Timur	23	23	-	-	23	23
Rawajitu Utara	15	15	1	1	16	16
Mesuji	127	127	8	8	135	135

Lanjutan Tabel/*Continued Table 4.1.3*

Kecamatan Subdistrict	Guru ¹ /Teachers ¹					
	Negeri/Public		Swasta/Private		Jumlah/Total	
	2021/2022	2022/2023	2021/2022	2022/2023	2021/2022	2022/2023
(1)	(8)	(9)	(10)	(11)	(12)	(13)
Way Serdang	325	335	7	5	332	340
Simpang Pematang	196	193	11	12	207	205
Panca Jaya	123	127	-	-	123	127
Tanjung Raya	303	315	32	29	335	344
Mesuji	166	156	8	10	174	166
Mesuji Timur	260	263	-	-	260	263
Rawajitu Utara	196	198	6	5	202	203
Mesuji	1 569	1 587	64	61	1 633	1 648

Lanjutan Tabel/Continued Table 4.1.3

Kecamatan Subdistrict	Murid/Pupils					
	Negeri/Public		Swasta/Private		Jumlah/Total	
	2021/2022	2022/2023	2021/2022	2022/2023	2021/2022	2022/2023
(1)	(14)	(15)	(16)	(17)	(18)	(19)
Way Serdang	4 845	4 717	67	91	4 912	4 808
Simpang Pematang	3 424	3 448	216	252	3 640	3 700
Panca Jaya	2 105	2 085	-	-	2 105	2 085
Tanjung Raya	4 855	4 799	434	458	5 289	5 257
Mesuji	2 377	2 350	62	93	2 439	2 443
Mesuji Timur	3 594	3 670	-	-	3 594	3 670
Rawajitu Utara	2 439	2 420	81	73	2 520	2 493
Mesuji	23 639	23 489	860	967	24 499	24 456

Catatan/Note: ¹ Jumlah guru termasuk kepala sekolah dan guru/The total of teachers including headmaster and teacher
 Sumber/Source: Kementerian Pendidikan, Kebudayaan, Riset, dan Teknologi, data semester ganjil/Ministry of Education, Culture, Research, and Technology, odd semester report data

Tabel
Table 4.1.4

Jumlah Sekolah, Guru, dan Murid Madrasah Ibtidaiyah (MI) di Bawah Kementerian Agama Menurut Kecamatan di Kabupaten Mesuji, 2021/2022 dan 2022/2023
Number of Schools, Teachers, and Pupils in Madrasah Ibtidaiyah (MI) Under The Ministry of Religious Affairs by Subdistrict in Mesuji Regency, 2021/2022 and 2022/2023

Kecamatan Subdistrict	Sekolah/Schools					
	Negeri/Public		Swasta/Private		Jumlah/Total	
	2021/2022	2022/2023	2021/2022	2022/2023	2021/2022	2022/2023
(1)	(2)	(3)	(4)	(5)	(6)	(7)
Way Serdang	-	-	2	2	2	2
Simpang Pematang	-	-	2	2	2	2
Panca Jaya	1	1	1	1	2	2
Tanjung Raya	-	-	1	1	1	1
Mesuji	-	-	1	1	1	1
Mesuji Timur	-	-	3	3	3	3
Rawajitu Utara	-	-	3	3	3	3
Mesuji	1	1	13	13	14	14

Lanjutan Tabel/*Continued Table 4.1.4*

Kecamatan Subdistrict	Guru/Teachers					
	Negeri/Public		Swasta/Private		Jumlah/Total	
	2021/2022	2022/2023	2021/2022	2022/2023	2021/2022	2022/2023
(1)	(8)	(9)	(10)	(11)	(12)	(13)
Way Serdang	-	-	20	21	20	21
Simpang Pematang	-	-	31	28	31	28
Panca Jaya	18	16	8	7	26	23
Tanjung Raya	-	-	12	12	12	12
Mesuji	-	-	7	6	7	6
Mesuji Timur	-	-	33	32	33	32
Rawajitu Utara	-	-	43	37	43	37
Mesuji	18	16	154	143	172	159

Lanjutan Tabel/*Continued Table 4.1.4*

Kecamatan Subdistrict	Murid/Pupils					
	Negeri/Public		Swasta/Private		Jumlah/Total	
	2021/2022	2022/2023	2021/2022	2022/2023	2021/2022	2022/2023
(1)	(14)	(15)	(16)	(17)	(18)	(19)
Way Serdang	-	-	213	252	213	252
Simpang Pematang	-	-	213	210	213	210
Panca Jaya	256	314	84	85	340	399
Tanjung Raya	-	-	130	131	130	131
Mesuji	-	-	106	121	106	121
Mesuji Timur	-	-	197	205	197	205
Rawajitu Utara	-	-	404	397	404	397
Mesuji	256	314	1 347	1 401	1 603	1 715

Catatan/Note:

Sumber/Source: Kementerian Agama, EMIS, Data Semester Ganjil/Ministry of Religious Affairs, EMIS, Odd semester report data

Tabel
Table 4.1.5

Jumlah Sekolah, Guru, dan Murid Sekolah Menengah Pertama (SMP) di Bawah Kementerian Pendidikan, Kebudayaan, Riset, dan Teknologi Menurut Kecamatan di Kabupaten Mesuji, 2021/2022 dan 2022/2023
Number of Schools, Teachers, and Pupils in Junior High Schools Under The Ministry of Education, Culture, Research, and Technology by Subdistrict in Mesuji Regency, 2021/2022 and 2022/2023

Kecamatan Subdistrict	Sekolah/Schools					
	Negeri/Public		Swasta/Private		Jumlah/Total	
	2021/2022	2022/2023	2021/2022	2022/2023	2021/2022	2022/2023
(1)	(2)	(3)	(4)	(5)	(6)	(7)
Way Serdang	7	7	5	5	12	12
Simpang Pematang	5	5	3	3	8	8
Panca Jaya	3	3	-	-	3	3
Tanjung Raya	6	6	4	4	10	10
Mesuji	5	5	2	2	7	7
Mesuji Timur	5	5	3	3	8	8
Rawajitu Utara	3	3	3	3	6	6
Mesuji	34	34	20	20	54	54

Lanjutan Tabel/*Continued Table* 4.1.5

Kecamatan Subdistrict	Guru ¹ /Teachers ¹					
	Negeri/Public		Swasta/Private		Jumlah/Total	
	2021/2022	2022/2023	2021/2022	2022/2023	2021/2022	2022/2023
(1)	(8)	(9)	(10)	(11)	(12)	(13)
Way Serdang	130	133	22	29	152	162
Simpang Pematang	81	84	22	27	103	111
Panca Jaya	51	49	-	-	51	49
Tanjung Raya	103	112	27	20	130	132
Mesuji	65	68	6	11	71	79
Mesuji Timur	70	69	22	28	92	97
Rawajitu Utara	43	42	12	17	55	59
Mesuji	543	557	111	132	654	689

Lanjutan Tabel/*Continued Table 4.1.5*

Kecamatan Subdistrict	Murid/Pupils					
	Negeri/Public		Swasta/Private		Jumlah/Total	
	2021/2022	2022/2023	2021/2022	2022/2023	2021/2022	2022/2023
(1)	(14)	(15)	(16)	(17)	(18)	(19)
Way Serdang	1 539	1 612	374	392	1 913	2 004
Simpang Pematang	922	910	267	243	1 189	1 153
Panca Jaya	598	642	-	-	598	642
Tanjung Raya	1 400	1 479	365	253	1 765	1 732
Mesuji	674	632	109	143	783	775
Mesuji Timur	660	636	390	366	1 050	1 002
Rawajitu Utara	370	366	191	240	561	606
Mesuji	6 163	6 277	1 696	1 637	7 859	7 914

Catatan/Note: ¹ Jumlah guru termasuk kepala sekolah dan guru/*The total of teachers including headmaster and teacher*
 Sumber/Source: Kementerian Pendidikan, Kebudayaan, Riset, dan Teknologi, data semester ganjil/*Ministry of Education, Culture, Research, and Technology, Basic Education Data System, odd semester report data*

Tabel
Table 4.1.6**Jumlah Sekolah, Guru, dan Murid Madrasah Tsanawiyah (MTs) di Bawah Kementerian Agama Menurut Kecamatan di Kabupaten Mesuji, 2021/2022 dan 2022/2023**
Number of Schools, Teachers, and Pupils in Madrasah Tsanawiyah (MTs) Under The Ministry of Religious Affairs by Subdistrict in Mesuji Regency , 2021/2022 and 2022/2023

Kecamatan Subdistrict	Sekolah/Schools					
	Negeri/Public		Swasta/Private		Jumlah/Total	
	2021/2022	2022/2023	2021/2022	2022/2023	2021/2022	2022/2023
(1)	(2)	(3)	(4)	(5)	(6)	(7)
Way Serdang	-	-	2	2	2	2
Simpang Pematang	1	1	2	2	3	3
Panca Jaya	-	-	-	-	-	-
Tanjung Raya	-	-	4	4	4	4
Mesuji	-	-	3	3	3	3
Mesuji Timur	-	-	4	4	4	4
Rawajitu Utara	-	-	3	3	3	3
Mesuji	1	1	18	18	19	19

Lanjutan Tabel/*Continued Table 4.1.6*

Kecamatan Subdistrict	Guru/Teachers					
	Negeri/Public		Swasta/Private		Jumlah/Total	
	2021/2022	2022/2023	2021/2022	2022/2023	2021/2022	2022/2023
(1)	(8)	(9)	(10)	(11)	(12)	(13)
Way Serdang	-	-	35	35	35	35
Simpang Pematang	44	49	31	33	75	82
Panca Jaya	-	-	-	-	-	-
Tanjung Raya	-	-	55	42	55	42
Mesuji	-	-	49	43	49	43
Mesuji Timur	-	-	53	54	53	54
Rawajitu Utara	-	-	31	29	31	29
Mesuji	44	49	254	236	298	285

Lanjutan Tabel/*Continued Table* 4.1.6

Kecamatan Subdistrict	Murid/Pupils					
	Negeri/Public		Swasta/Private		Jumlah/Total	
	2021/2022	2022/2023	2021/2022	2022/2023	2021/2022	2022/2023
(1)	(14)	(15)	(16)	(17)	(18)	(19)
Way Serdang	-	-	16	21	16	21
Simpang Pematang	531	559	181	162	712	721
Panca Jaya	-	-	-	-	-	-
Tanjung Raya	-	-	126	88	126	88
Mesuji	-	-	292	316	292	316
Mesuji Timur	-	-	354	365	354	365
Rawajitu Utara	-	-	293	226	293	226
Mesuji	531	559	1 262	1 178	1 793	1 737

Catatan/Note:

Sumber/Source: Kementerian Agama, EMIS, Data Semester Ganjil/Ministry of Religious Affairs, EMIS, Odd semester report data

Tabel
Table 4.1.7

Jumlah Sekolah, Guru, dan Murid Sekolah Menengah Atas (SMA) di Bawah Kementerian Pendidikan, Kebudayaan, Riset, dan Teknologi Menurut Kecamatan di Kabupaten Mesuji, 2021/2022 dan 2022/2023
Number of Schools, Teachers, and Pupils in Senior High School Under The Ministry of Education, Culture, Research, and Technology by Subdistrict in Mesuji Regency, 2021/2022 and 2022/2023

Kecamatan Subdistrict	Sekolah/Schools					
	Negeri/Public		Swasta/Private		Jumlah/Total	
	2021/2022	2022/2023	2021/2022	2022/2023	2021/2022	2022/2023
(1)	(2)	(3)	(4)	(5)	(6)	(7)
Way Serdang	2	2	1	1	3	3
Simpang Pematang	2	2	1	1	3	3
Panca Jaya	1	1	-	-	1	1
Tanjung Raya	1	1	1	1	2	2
Mesuji	1	1	2	1	3	2
Mesuji Timur	1	1	1	1	2	2
Rawajitu Utara	1	1	-	-	1	1
Mesuji	9	9	6	5	15	14

Lanjutan Tabel/*Continued Table* 4.1.7

Kecamatan Subdistrict	Guru ¹ /Teachers ¹					
	Negeri/Public		Swasta/Private		Jumlah/Total	
	2021/2022	2022/2023	2021/2022	2022/2023	2021/2022	2022/2023
(1)	(8)	(9)	(10)	(11)	(12)	(13)
Way Serdang	54	56	7	6	61	62
Simpang Pematang	36	42	7	7	43	49
Panca Jaya	10	12	-	-	10	12
Tanjung Raya	27	29	4	6	31	35
Mesuji	17	15	7	5	24	20
Mesuji Timur	15	16	7	10	22	26
Rawajitu Utara	19	19	-	-	19	19
Mesuji	178	189	32	34	210	223

Lanjutan Tabel/*Continued Table 4.1.7*

Kecamatan Subdistrict	Murid/Pupils					
	Negeri/Public		Swasta/Private		Jumlah/Total	
	2021/2022	2022/2023	2021/2022	2022/2023	2021/2022	2022/2023
(1)	(14)	(15)	(16)	(17)	(18)	(19)
Way Serdang	596	699	44	89	640	788
Simpang Pematang	594	687	63	57	657	744
Panca Jaya	33	57	-	-	33	57
Tanjung Raya	488	575	193	187	681	762
Mesuji	199	221	143	80	342	301
Mesuji Timur	168	155	127	151	295	306
Rawajitu Utara	78	77	-	-	78	77
Mesuji	2 156	2 471	570	564	2 726	3 035

Catatan/Note: ¹ Jumlah guru termasuk kepala sekolah dan guru/*The total of teachers including headmaster and teacher*
 Sumber/Source: Kementerian Pendidikan, Kebudayaan, Riset, dan Teknologi, data semester ganjil/*Ministry of Education, Culture, Research, and Technology, Basic Education Data System, odd semester report data*

Tabel
Table 4.1.8

Jumlah Sekolah, Guru, dan Murid Sekolah Menengah Kejuruan (SMK) di Bawah Kementerian Pendidikan, Kebudayaan, Riset, dan Teknologi Menurut Kecamatan di Kabupaten Mesuji, 2021/2022 dan 2022/2023
Number of Schools, Teachers, and Pupils in Vocational High Schools Under The Ministry of Education, Culture, Research, and Technology by Subdistrict in Mesuji Regency, 2021/2022 and 2022/2023

Kecamatan Subdistrict	Sekolah/Schools					
	Negeri/Public		Swasta/Private		Jumlah/Total	
	2021/2022	2022/2023	2021/2022	2022/2023	2021/2022	2022/2023
(1)	(2)	(3)	(4)	(5)	(6)	(7)
Way Serdang	1	1	1	1	2	2
Simpang Pematang	1	1	3	3	4	4
Panca Jaya	1	1	-	1	1	2
Tanjung Raya	2	2	3	3	5	5
Mesuji	-	-	2	2	2	2
Mesuji Timur	1	1	2	2	3	3
Rawajitu Utara	1	1	-	-	1	1
Mesuji	7	7	11	12	18	19

Lanjutan Tabel/*Continued Table 4.1.8*

Kecamatan Subdistrict	Guru ¹ /Teachers ¹					
	Negeri/Public		Swasta/Private		Jumlah/Total	
	2021/2022	2022/2023	2021/2022	2022/2023	2021/2022	2022/2023
(1)	(8)	(9)	(10)	(11)	(12)	(13)
Way Serdang	23	22	7	7	30	29
Simpang Pematang	47	45	20	16	67	61
Panca Jaya	19	18	-	2	19	20
Tanjung Raya	56	57	30	28	86	85
Mesuji	-	-	23	21	23	21
Mesuji Timur	18	16	22	21	40	37
Rawajitu Utara	21	22	-	-	21	22
Mesuji	184	180	102	95	286	275

Lanjutan Tabel/*Continued Table 4.1.8*

Kecamatan Subdistrict	Murid/Pupils					
	Negeri/Public		Swasta/Private		Jumlah/Total	
	2021/2022	2022/2023	2021/2022	2022/2023	2021/2022	2022/2023
(1)	(14)	(15)	(16)	(17)	(18)	(19)
Way Serdang	252	259	16	5	268	264
Simpang Pematang	680	675	177	135	857	810
Panca Jaya	101	65	-	29	101	94
Tanjung Raya	616	613	397	401	1 013	1 014
Mesuji	-	-	335	337	335	337
Mesuji Timur	193	210	241	198	434	408
Rawajitu Utara	203	179	-	-	203	179
Mesuji	2 045	2 001	1 166	1 105	3 211	3 106

Catatan/Note: ¹ Guru yang mengajar di 2 sekolah atau lebih dihitung di masing-masing sekolah. Jumlah guru termasuk kepala sekolah dan guru/*The teacher who taught in two schools or more counted in every school. The total of teachers including headmaster and teacher*

Sumber/Source: Kementerian Pendidikan, Kebudayaan, Riset, dan Teknologi, data semester ganjil/*Ministry of Education, Culture, Research, and Technology, Basic Education Data System, odd semester report data*

Tabel
Table 4.1.9

Jumlah Sekolah, Guru, dan Murid Madrasah Aliyah (MA) di Bawah Kementerian Agama Menurut Kecamatan di Kabupaten Mesuji, 2021/2022 dan 2022/2023
Number of Schools, Teachers, and Pupils in Madrasah Aliyah (MA) Under the Ministry of Religious Affairs by Subdistrict in Mesuji Regency, 2021/2022 and 2022/2023

Kecamatan Subdistrict	Sekolah/Schools					
	Negeri/Public		Swasta/Private		Jumlah/Total	
	2021/2022	2022/2023	2021/2022	2022/2023	2021/2022	2022/2023
(1)	(2)	(3)	(4)	(5)	(6)	(7)
Way Serdang	-	-	-	-	-	-
Simpang Pematang	1	1	-	-	1	1
Panca Jaya	-	-	1	1	1	1
Tanjung Raya	-	-	-	-	-	-
Mesuji	-	-	-	-	-	-
Mesuji Timur	-	-	3	3	3	3
Rawajitu Utara	-	-	1	1	1	1
Mesuji	1	1	5	5	6	6

Lanjutan Tabel/*Continued Table* 4.1.9

Kecamatan Subdistrict	Guru/Teachers					
	Negeri/Public		Swasta/Private		Jumlah/Total	
	2021/2022	2022/2023	2021/2022	2022/2023	2021/2022	2022/2023
(1)	(8)	(9)	(10)	(11)	(12)	(13)
Way Serdang	-	-	-	-	-	-
Simpang Pematang	18	22	-	-	37	22
Panca Jaya	-	-	15	10	15	10
Tanjung Raya	-	-	-	-	-	-
Mesuji	-	-	-	-	-	-
Mesuji Timur	-	-	45	45	45	45
Rawajitu Utara	-	-	8	10	8	10
Mesuji	37	22	68	65	105	87

Lanjutan Tabel/Continued Table 4.1.9

Kecamatan Subdistrict	Murid/Pupils					
	Negeri/Public		Swasta/Private		Jumlah/Total	
	2021/2022	2022/2023	2021/2022	2022/2023	2021/2022	2022/2023
(1)	(14)	(15)	(16)	(17)	(18)	(19)
Way Serdang	-	-	-	-	-	-
Simpang Pematang	90	93	-	-	90	93
Panca Jaya	-	-	35	38	35	38
Tanjung Raya	-	-	-	-	-	-
Mesuji	-	-	-	-	-	-
Mesuji Timur	-	-	220	233	220	233
Rawajitu Utara	-	-	39	54	39	54
Mesuji	90	93	294	325	384	418

Catatan/Note: ...

Sumber/Source: Kementerian Agama, EMIS, Data Semester Ganjil/Ministry of Religious Affairs, EMIS, Odd semester report data

Tabel
Table 4.1.10

Jumlah Desa¹ yang Memiliki Fasilitas Sekolah Menurut Kecamatan dan Tingkat Pendidikan di Kabupaten Mesuji, 2019–2021
Number of Villages¹ Having Educational Facilities by Subdistrict and Educational Level in Mesuji Regency, 2019–2021

Kecamatan Subdistrict	SD Primary School		
	2019	2020	2021
(1)	(2)	(3)	(4)
Way Serdang	20	20	20
Simpang Pematang	13	13	13
Panca Jaya	7	7	7
Tanjung Raya	20	20	20
Mesuji	10	10	10
Mesuji Timur	20	20	20
Rawajitu Utara	13	13	13
Mesuji	103	103	103

Lanjutan Tabel/*Continued Table* 4.1.10

Kecamatan Subdistrict	SMP Junior High School		
	2019	2020	2021
(1)	(5)	(6)	(7)
Way Serdang	12	12	12
Simpang Pematang	9	9	9
Panca Jaya	3	3	3
Tanjung Raya	9	9	10
Mesuji	8	8	8
Mesuji Timur	12	13	13
Rawajitu Utara	5	6	6
Mesuji	58	60	61

Lanjutan Tabel/*Continued Table* 4.1.10

Kecamatan Subdistrict	SMA Senior High School		
	2019	2020	2021
(1)	(8)	(9)	(10)
Way Serdang	2	2	2
Simpang Pematang	2	2	2
Panca Jaya	1	1	1
Tanjung Raya	3	3	3
Mesuji	3	3	3
Mesuji Timur	6	6	6
Rawajitu Utara	2	2	2
Mesuji	19	19	19

Lanjutan Tabel/Continued Table 4.1.10

Kecamatan Subdistrict	SMK Vocational School		
	2019	2020	2021
(1)	(11)	(12)	(13)
Way Serdang	2	2	2
Simpang Pematang	2	2	2
Panca Jaya	2	2	2
Tanjung Raya	5	5	5
Mesuji	2	2	2
Mesuji Timur	3	3	3
Rawajitu Utara	1	1	1
Mesuji	17	17	17

Lanjutan Tabel/*Continued Table* 4.1.10

Kecamatan Subdistrict	Perguruan Tinggi University		
	2019	2020	2021
(1)	(14)	(15)	(16)
Way Serdang	-	-	-
Simpang Pematang	-	-	-
Panca Jaya	-	-	-
Tanjung Raya	1	1	2
Mesuji	-	-	-
Mesuji Timur	-	-	-
Rawajitu Utara	-	-	-
Mesuji	1	1	2

Catatan/Note: ¹ Desa pada tabel ini termasuk Unit Permukiman Transmigrasi (UPT) yang masih dibina oleh kementerian terkait dan nagari di Provinsi Sumatera Barat/Villages in this table include Transmigration Settlement Unit which is still fostered by the relevant ministries and the nagari in the Province of Sumatera Barat

Sumber/Source: BPS, Pendataan Potensi Desa (Podes)/ BPS-Statistics Indonesia, Village Potential Data Collection

Tabel
Table 4.1.11

Angka Partisipasi Murni (APM) dan Angka Partisipasi Kasar (APK) Menurut Jenjang Pendidikan di Kabupaten Mesuji, 2021 dan 2022
Net Enrollment Rate and Gross Enrollment Ratio by Educational Level in Mesuji Regency, 2021 and 2022

Jenjang Pendidikan Educational Level	Angka Partisipasi Murni (APM) Net Enrollment Rate		Angka Partisipasi Kasar (APK) Gross Enrollment Ratio	
	2021	2022	2021	2022
(1)	(2)	(3)	(4)	(5)
SD/MI/Sederajat Primary School	98.83	99.01	107.65	108.34
SMP/MTs/ Sederajat Lower Secondary School	84.18	84.15	89.99	101.10
SMA/SMK/MA/Sederajat Upper Secondary School	59.97	59.53	70.42	71.27

Catatan/Note: ...

Sumber/Source: BPS, Survei Sosial Ekonomi Nasional (Susenans)/BPS-Statistics Indonesia, National Socioeconomic Survey

Tabel
Table 4.1.12**Persentase Penduduk Berumur 15 Tahun ke Atas yang Melek Huruf Menurut Kelompok Umur di Kabupaten Mesuji, 2021 dan 2022**
Percentage of Literate People Aged 15 Years and Over by Age Group in Mesuji Regency, 2021 and 2022

Kelompok Umur <i>Age Group</i>	2021	2022
(1)	(2)	(3)
15–19	98.72	99.69
20–24	100.00	100.00
25–29	100.00	100.00
30–34	100.00	99.55
35–39	100.00	100.00
40–44	100.00	99.21
45–49	98.64	99.24
50+	90.33	82.68
Jumlah/Total	96.96	95.25
15–24	99.38	99.87
15–44	99.80	99.76
15+	96.96	95.25
45+	92.19	86.35

Catatan/Note: ...

Sumber/Source: BPS, Survei Sosial Ekonomi Nasional (Susenas)/BPS-Statistics Indonesia, National Socioeconomic Survey

4.2 KESEHATAN HEALTH

Tabel 4.2.1 **Jumlah Desa¹/Kelurahan Yang Memiliki Sarana Kesehatan Menurut Kecamatan di Kabupaten Mesuji, 2019–2021**
Table 4.2.1 **Number of Villages¹/Kelurahan Having Health Facilities by Subdistrict in Mesuji Regency, 2019–2021**

Kecamatan Subdistrict	Rumah Sakit Hospital		
	2019	2020	2021
(1)	(2)	(3)	(4)
Way Serdang	-	-	-
Simpang Pematang	1	1	1
Panca Jaya	-	-	-
Tanjung Raya	1	1	1
Mesuji	-	-	-
Mesuji Timur	-	-	-
Rawajitu Utara	-	-	-
Mesuji	2	2	2

Lanjutan Tabel/*Continued Table* 4.2.1

Kecamatan <i>Subdistrict</i>	Rumah Sakit Bersalin <i>Maternity Hospital</i>		
	2019	2020	2021
(1)	(5)	(6)	(7)
Way Serdang	-	-	-
Simpang Pematang	-	-	-
Panca Jaya	-	-	-
Tanjung Raya	-	-	-
Mesuji	-	-	-
Mesuji Timur	-	-	-
Rawajitu Utara	-	-	-
Mesuji	-	-	-

Lanjutan Tabel/Continued Table 4.2.1

Kecamatan Subdistrict	Poliklinik Polyclinic		
	2019	2020	2021
(1)	(8)	(9)	(10)
Way Serdang	1	1	1
Simpang Pematang	1	1	1
Panca Jaya	-	-	-
Tanjung Raya	-	-	1
Mesuji	-	-	-
Mesuji Timur	2	2	2
Rawajitu Utara	2	2	2
Mesuji	6	6	7

Lanjutan Tabel/*Continued Table 4.2.1*

Kecamatan <i>Subdistrict</i>	Puskesmas <i>Public Health Center</i>		
	2019	2020	2021
(1)	(11)	(12)	(13)
Way Serdang	2	2	2
Simpang Pematang	1	1	1
Panca Jaya	1	1	1
Tanjung Raya	2	2	2
Mesuji	4	3	3
Mesuji Timur	2	2	2
Rawajitu Utara	2	2	2
Mesuji	14	13	13

Lanjutan Tabel/Continued Table 4.2.1

Kecamatan Subdistrict	Puskesmas Pembantu Subsidiary of Public Health Center		
	2019	2020	2021
(1)	(14)	(15)	(16)
Way Serdang	5	5	5
Simpang Pematang	3	3	3
Panca Jaya	4	4	4
Tanjung Raya	11	11	10
Mesuji	5	5	5
Mesuji Timur	11	11	11
Rawajitu Utara	8	9	8
Mesuji	47	48	46

Lanjutan Tabel/*Continued Table 4.2.1*

Kecamatan <i>Subdistrict</i>	Apotek <i>Pharmacy</i>		
	2019	2020	2021
(1)	(17)	(18)	(19)
Way Serdang	-	-	-
Simpang Pematang	2	2	2
Panca Jaya	-	-	-
Tanjung Raya	4	4	4
Mesuji	-	-	-
Mesuji Timur	-	2	1
Rawajitu Utara	-	-	-
Mesuji	6	8	7

Catatan/*Note*: ¹ Desa pada tabel ini termasuk Unit Permukiman Transmigrasi (UPT) yang masih dibina oleh kementerian terkait dan nagari di Provinsi Sumatera Barat/*Villages in this table include Transmigration Settlement Unit which is still fostered by the relevant ministries and the nagari in the Province of Sumatera Barat*

Sumber/*Source*: BPS, Pendaan Potensi Desa (Podes)/*BPS-Statistics Indonesia, Village Potential Data Collecting*

Tabel 4.2.2 Jumlah Tenaga Kesehatan Menurut Kecamatan di Kabupaten Mesuji, 2022
Number of Health Human Resources by Subdistrict in Mesuji Regency, 2022

Kecamatan Subdistrict	Tenaga Medis ¹ Medical Worker ¹	Psikologi Klinis Clinical Psychology	Tenaga Keperawatan Nursing Worker	Tenaga Kebidanan Midwifery Worker	Tenaga Kefarmasian Pharmaceutical Worker
(1)	(2)	(3)	(4)	(5)	(6)
Way Serdang	9	0	25	55	5
Simpang Pematang	9	0	19	41	3
Panca Jaya	8	0	8	30	1
Tanjung Raya	43	0	74	92	10
Mesuji	6	0	20	48	4
Mesuji Timur	6	0	22	53	3
Rawajitu Utara	4	0	25	38	1
Mesuji	85	0	193	357	27

Lanjutan Tabel/*Continued Table 4.2.2*

Kecamatan Subdistrict	Tenaga Kesehatan Masyarakat Public Health worker	Tenaga Kesehatan Lingkungan Enviromental Health Worker	Tenaga Gizi Nutritionist	Tenaga Keterampilan Fisik Physical Therapists
(1)	(7)	(8)	(9)	(10)
Way Serdang	4	2	4	1
Simpang Pematang	4	2	2	0
Panca Jaya	2	1	2	0
Tanjung Raya	4	3	3	0
Mesuji	3	5	3	0
Mesuji Timur	4	3	1	0
Rawajitu Utara	4	2	2	0
Mesuji	25	18	17	1

Lanjutan Tabel/Continued Table 4.2.2

Kecamatan Subdistrict	Tenaga Ketechnisan Medis Medical Technicians	Tenaga Teknik Biomedika Biomedical Engineer	Tenaga Kesehatan Tradisional Traditional Health Worker
(1)	(11)	(12)	(13)
Way Serdang	1	4	0
Simpang Pematang	1	3	0
Panca Jaya	1	2	0
Tanjung Raya	9	22	0
Mesuji	1	2	0
Mesuji Timur	3	3	0
Rawajitu Utara	1	1	0
Mesuji	17	37	0

Catatan/Note: ¹ Tenaga medis terdiri atas dokter, dokter gigi, dokter spesialis, dan dokter gigi spesialis baik di dalam maupun di luar negeri yang diakui oleh Pemerintah RI sesuai dengan peraturan perundang-undangan (UU No. 29 Tahun 2004 tentang Praktik Kedokteran)/Medical worker includes doctor, dentist, medical specialist, and dentist specialist at home and abroad recognized by Indonesian government in accordance with the laws and regulations (Law No. 29 year 2004 about Medical Practice)

Sumber/Source: Dinas Kesehatan

Tabel 4.2.3
Table

Jumlah Rumah Sakit Umum, Rumah Sakit Khusus, dan Puskesmas Menurut Kecamatan di Kabupaten Mesuji, 2021 dan 2022
Number of General Hospital, Specialized Hospital, and Public Health Center by Subdistrict in Mesuji Regency, 2021 and 2022

Kecamatan Subdistrict	Rumah Sakit Umum General Hospital		Rumah Sakit Khusus Specialized Hospital	
	2021	2022	2021	2022
(1)	(2)	(3)	(4)	(5)
Way Serdang	-	-	-	-
Simpang Pematang	1	1	-	-
Panca Jaya	-	-	-	-
Tanjung Raya	1	1	-	-
Mesuji	-	-	-	-
Mesuji Timur	-	-	-	-
Rawajitu Utara	-	-	-	-
Mesuji	2	2	-	-

Lanjutan Tabel/*Continued Table 4.2.3*

Kecamatan Subdistrict	Puskesmas ¹ Rawat Inap Public Health Center ¹ with Inpatient Care		Puskesmas ¹ Non Rawat Inap Public Health Center ¹ without Inpatient Care	
	2021	2022	2021	2022
(1)	(6)	(7)	(8)	(9)
Way Serdang	1	1	1	1
Simpang Pematang	1	2	–	0
Panca Jaya	1	1	–	0
Tanjung Raya	-	0	2	2
Mesuji	1	1	2	2
Mesuji Timur	2	2	-	0
Rawajitu Utara	1	1	1	1
Mesuji	7	8	6	6

Catatan/Note: ¹ Puskesmas yang teregistrasi/Registered Public Health Center
 Sumber/Source: Dinas Kesehatan

4.3 AGAMA DAN SOSIAL LAINNYA RELIGION AND OTHER SOCIAL AFFAIRS

Tabel 4.3.1 Jumlah Penduduk Menurut Kecamatan dan Agama yang Dianut di Kabupaten Mesuji, 2022
Population by Subdistrict and Religion in Mesuji Regency, 2022

Kecamatan Subdistrict	Islam	Protestan Protestant	Katolik Catholic	Hindu	Budha Buddha	Lainnya Others
(1)	(2)	(3)	(4)	(5)	(6)	(7)
Way Serdang						
Simpang Pematang						
Panca Jaya						
Tanjung Raya						
Mesuji						
Mesuji Timur						
Rawajitu Utara						
Mesuji						

Catatan/Note: ...

Sumber/Source: ...

Tabel 4.3.2 Jumlah Tempat Peribadatan Menurut Kecamatan di Kabupaten Mesuji, 2021
Number of Places of Worship by Subdistrict in Mesuji Regency, 2021

Kecamatan Subdistrict	Masjid Mosque	Mushola Pray Room	Gereja Protestan Protestant Church	Gereja Katholik Catholic Church	Pura Temple	Vihara
(1)	(2)	(3)	(4)	(5)	(6)	(7)
Way Serdang	56	183	13	4	5	10
Simpang Pematang	35	100	7	3	3	0
Panca Jaya	24	73	4	1	2	0
Tanjung Raya	54	151	12	1	3	0
Mesuji	31	92	3	1	2	2
Mesuji Timur	46	158	8	3	16	1
Rawajitu Utara	35	104	2	0	0	0
Mesuji	281	861	49	13	31	13

Catatan/Note: ...

Sumber/Source: BPS, Pendataan Potensi Desa (Podes)/BPS-Statistics Indonesia, Village Potential Data Collecting

Tabel
Table 4.3.3

**Jumlah Desa¹/Kelurahan yang Mengalami Bencana Alam²
Menurut Kecamatan di Kabupaten Mesuji, 2019–2021**
**Number of Villages¹/Kelurahan that Had Natural Disaster²
by Subdistrict in Mesuji Regency, 2019–2021**

Kecamatan Subdistrict	Banjir/Flood		
	2019	2020	2021
(1)	(2)	(3)	(4)
Way Serdang	5	5	2
Simpang Pematang	5	3	6
Panca Jaya	1	-	-
Tanjung Raya	3	3	-
Mesuji	2	-	-
Mesuji Timur	13	2	11
Rawajitu Utara	1	1	-
Mesuji	30	14	19

Lanjutan Tabel/*Continued Table* 4.3.3

Kecamatan <i>Subdistrict</i>	Gempa Bumi/ <i>Earthquake</i>		
	2019	2020	2021
(1)	(5)	(6)	(7)
Way Serdang	-	-	-
Simpang Pematang	-	-	-
Panca Jaya	-	-	-
Tanjung Raya	-	-	-
Mesuji	-	-	-
Mesuji Timur	-	-	-
Rawajitu Utara	-	-	-
Mesuji	-	-	-

Lanjutan Tabel/*Continued Table* 4.3.3

Kecamatan <i>Subdistrict</i>	Tanah Longsor/ <i>Landslide</i>		
	2019	2020	2021
(1)	(8)	(9)	(10)
Way Serdang	-	-	-
Simpang Pematang	-	-	-
Panca Jaya	-	-	-
Tanjung Raya	-	-	-
Mesuji	-	-	-
Mesuji Timur	-	-	-
Rawajitu Utara	-	-	-
Mesuji	-	-	-

Catatan/*Note*: ¹ Desa pada tabel ini termasuk Unit Permukiman Transmigrasi (UPT) yang masih dibina oleh kementerian terkait dan nagari di Provinsi Sumatera Barat/*Villages in this table are included in Transmigration Settlement Unit which is still fostered by the relevant ministries and the nagari in the Province of Sumatera Barat*

Sumber/*Source*: ² Kejadian dalam setahun sebelum tahun pencacahan/*Occured during the last one year before the enumeration years*
BPS, Pendataan Potensi Desa (Podes)/*BPS-Statistics Indonesia, Village Potential Data Collecting*

4.4 KEMISKINAN POVERTY

Tabel 4.4.1 **Garis Kemiskinan, Jumlah, dan Persentase Penduduk Miskin di Kabupaten Mesuji, 2015–2022**
Poverty Line, Number, and Percentage of Poor People in Mesuji Regency, 2015–2022

Tahun Year	Garis Kemiskinan (rupiah/kapita/bulan) Poverty Line (rupiah/capita/month)	Jumlah Penduduk Miskin (ribu) Number of Poor People (thousand)	Persentase Penduduk Miskin Percentage of Poor People
(1)	(2)	(3)	(4)
2015	328 859	16,00	8,20
2016	353 477	15,74	8,00
2017	360 105	15,16	7,66
2018	370 497	15,01	7,55
2019	382 020	14,94	7,47
2020	423 133	14,72	7,33
2021	436 653	15,24	7,54
2022	459 977	13,88	6,84

Catatan/Note: ...

Sumber/Source: BPS, Survei Sosial Ekonomi Nasional Maret/BPS-Statistics Indonesia, March National Socioeconomic Survey

Tabel
Table 4.4.2

Indeks Kedalaman Kemiskinan dan Indeks Keparahan Kemiskinan di Kabupaten Mesuji, 2015–2022
Poverty Gap Index and Poverty Severity Index in Mesuji Regency, 2015–2022

Tahun Year	Indeks Kedalaman Kemiskinan Poverty Gap Index	Indeks Keparahan Kemiskinan Poverty Severity Index
(1)	(2)	(3)
2015	1,04	0,24
2016	1,39	0,37
2017	1,13	0,27
2018	0,82	0,14
2019	0,93	0,20
2020	0,88	0,19
2021	0,83	0,15
2022	0,65	0,11

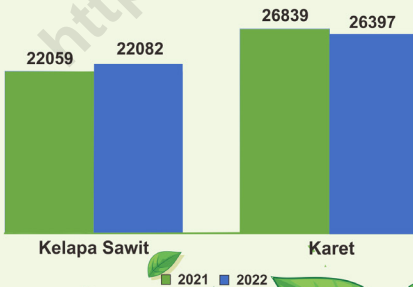
Catatan/Note: ...

Sumber/Source: BPS, Survei Sosial Ekonomi Nasional Maret/BPS-Statistics Indonesia, March National Socioeconomic Survey

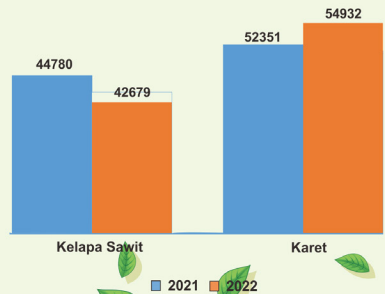
<https://mesujikab.bps.go.id>

**PERTANIAN, KEHUTANAN, PETERNAKAN,
DAN PERIKANAN**
**AGRICULTURE, FORESTRY, LIVESTOCK,
AND FISHERY**

LUAS AREAL (Ha)



PRODUKSI (Ton)



PENJELASAN TEKNIS

1. Data pokok tanaman pangan yang dikumpulkan adalah luas panen dan produktivitas (hasil per hektar). Produksi tanaman pangan merupakan hasil perkalian antara luas panen dengan produktivitas. Pengumpulan data luas panen dilakukan setiap bulan dengan pendekatan area kecamatan di seluruh wilayah Indonesia. Pengumpulan data produktivitas dilakukan melalui pengukuran langsung pada plot ubinan berukuran 2½ m x 2½ m. Pengumpulan data produktivitas dilakukan setiap subround (empat bulanan) pada waktu panen petani.
2. Tanaman sayuran semusim adalah tanaman sumber vitamin, garam mineral dan lain-lain yang dikonsumsi dari bagian tanaman yang berupa daun, bunga, buah, dan umbinya, yang berumur kurang dari satu tahun.
3. Tanaman buah-buahan semusim adalah tanaman sumber vitamin, garam mineral, dan lain-lain yang dikonsumsi dari bagian tanaman yang berupa buah, berumur kurang dari satu tahun, tidak berbentuk pohon/rumpun tetapi menjalar dan berbatang lunak.
4. Tanaman buah-buahan tahunan adalah tanaman sumber vitamin,

TECHNICAL NOTES

1. *The main food crops data collected consists of harvested area and productivity (yield per hectare). Food crops production is generated by harvested area multiplied by productivity. The harvested area data is collected every month using sub district area approach in all sub district in Indonesia. The productivity data collection is conducted by a direct measurement in 2½m x 2½m crop cutting plot. The productivity measurement is conducted in every subround (four monthly) at the time when farmers are harvesting their crops.*
2. *Seasonal vegetable plants are plants which are the sources of vitamin, mineral salt, etc, consumed from the part of the plant in the form of leaf, flower, fruit, and root with the age of less than one year.*
3. *Seasonal fruit plants are plants which are the sources of vitamin, mineral salt, etc, consumed from the part of the plant in the form of fruits. These plants are creeps with the age of less than one year.*
4. *Annual fruit plants are plants which are the sources of vitamin, contained mineral salt, etc, consumed from the part of plant in*

- garam mineral, dan lain-lain yang dikonsumsi dari bagian tanaman yang berupa buah dan merupakan tanaman tahunan.
5. Tanaman sayuran tahunan adalah tanaman sumber vitamin, garam mineral, dan lain-lain yang dikonsumsi dari bagian tanaman yang berupa daun dan atau buah yang berumur lebih dari satu tahun.
 6. Tanaman sayuran tahunan adalah tanaman sumber vitamin, garam mineral, dan lain-lain yang dikonsumsi dari bagian tanaman yang berupa daun dan atau buah yang berumur lebih dari satu tahun.
 7. Tanaman hias adalah tanaman yang mempunyai nilai keindahan baik bentuk, warna daun, tajuk maupun bunganya, sering digunakan untuk penghias pekarangan dan lain sebagainya.
 8. Luas panen tanaman hortikultura adalah luas tanaman sayuran, buah-buahan, biofarmaka, dan tanaman hias yang diambil hasilnya/dipanen pada periode pelaporan.
 9. Luas panen untuk tanaman sayuran adalah luas tanaman yang dipanen sekaligus/habis/dibongkar dan luas tanaman yang dipanen sekaligus/habis/
- the form of fruit and more than one year of age.*
5. *Annual vegetable plants are plants which are the sources of vitamin, contained mineral salt, etc, consumed from the part of the plant in the form of vegetable and more than one year of age.*
 6. *Medicinal plants are plants which are useful for medicine. It is consumed from part of the plant such as leaf, flower, fruit, tuber, and root.*
 7. *Ornamental plants are plants which have a beauty value, either in shape, colour of leaf or crown of flower, and they are often used as a yard decorator.*
 8. *Harvested area of horticulture is area which vegetable, fruit, medicinal and ornamental plant of crop harvested during the period of report.*
 9. *Harvested area of vegetables is area of entirely plant harvested/demolished and plant harvested several times/undemolished.*
 10. *Entirely plants harvested/demolished are plants usually harvested once and demolished to be substituted by other plants, consisting of: shallots, garlic, leeks, potato, cabbage, cauli flower, mustard green, carrots, chinese*

- dibongkar dan luas tanaman yang dipanen berkali-kali (lebih dari satu kali)/belum habis.
10. Tanaman yang dipanen sekaligus/ habis/dibongkar adalah tanaman yang sehabis panen langsung dibongkar/dicabut, terdiri dari bawang merah, bawang putih, bawang daun, kentang, kol/kubis, kembang kol, petsai/sawi, wortel, lobak, dan kacang merah.
 11. Tanaman yang dipanen berkali-kali (lebih dari satu kali)/belum habis adalah tanaman yang pemanenannya lebih dari satu kali dan biasanya dibongkar apabila panen terakhir sudah tidak memadai lagi, terdiri dari: kacang panjang, cabe besar, cabe rawit, jamur, tomat, terung, buncis, ketimun, labu siam, kangkung, bayam, melon, semangka, dan blewah.
 12. Produksi hortikultura adalah hasil menurut bentuk produk dari setiap tanaman sayuran, buah-buahan, biofarmaka, dan tanaman hias yang diambil berdasarkan luas yang dipanen/ tanaman yang menghasilkan pada bulan/triwulan laporan.
 13. Penghitungan luas tanaman perkebunan besar adalah pada keadaan akhir tahun dan tidak termasuk yang luasnya kurang dari 5 hektar.
- radish, and red kidney beans.*
11. *Plants harvested several times/ undemolished are plants usually harvested more than once and demolished in the case that the last harvest was economically not profitable. They consist of : yard long beans, chili, small chili, mushroom, tomatoes, egg plant, frech beans, cucumber, pumpkin/ chajota, swamp cabbage, spinach, melon, watermelon, and blewah.*
 12. *Data on estates are collected by the BPS every month on complete basis through a mailing system. Data on coconut, clove, and kapok, as well as on smallholder plantation, are acquired from the Directorate General of Estates.*
 13. *Planted areas of estates refer to condition at the end of the year, and exclude areas less than 5 hectares.*
 14. *Production of estates crops are follows: dry rubber (rubber); dry leaves (tea and tobacco); dry beans (cofee and cocoa); dry bark (cassiavera and cinchona); dry fibre (rosella); 14. dry flowers/buds (cloves); refined sugar (sugar cane from estate); cup sugar (sugar cane from smallholders); copra (copra); seeds and buds (nutmeg); and leaf oil (citronella).*

ULASAN

DESCRIPTION

Hortikultura

Luas panen beberapa tanaman sayuran di Kabupaten Mesuji tahun 2022 di antaranya, cabai besar (95 hektar), cabai rawit (71 hektar), tomat 95 hektar, bayam (380 hektar), dan kangkung (469 hektar).

Besarnya produksi beberapa tanaman sayuran di Kabupaten Mesuji di antaranya cabai besar (12,870 kuintal), cabai rawit (8940 kuintal), tomat 3800 kuintal), bayam (16,020 kuintal), dan kangkung (32750 kuintal).

Besarnya produksi buah-buahan di Kabupaten Mesuji di antaranya, mangga (410.5 kuintal), jeruk siam 2,422.85 kuintal), pisang (112,533 kuintal), pepaya (3,823.90 kuintal), salak (700 kuintal, nangka (2465.88 kuintal), dan sawo 1,745.50 kuintal).

Perkebunan

Luas tanaman beberapa tanaman perkebunan di Kabupaten tahun 2022 di antaranya, kelapa sawit (22.08 ribu hektar), kelapa (1.36 ribu hektar), karet (26.77 ribu hektar), kopi (35 hektar), kakao (88 hektar) dan tembakau (9 hektar). Produksi beberapa tanaman perkebunan di antaranya, kelapa sawit (42.68 ribu ton), kelapa (2.47 ribu ton), karet (54.93 ribu ton), kopi (17 ton), kakao (46 ton) dan tembakau (4 ton).

Hortikulture

The harvested area of several vegetable crops in Mesuji Regency in 2022 include, big chili (95 hectares), cayenne pepper (71 hectares), tomato (95 hectares), spinach (380 hectares), and swamp cabbage 469 hectares).

The amount of production of several vegetable plants in Mesuji Regency included big chili (12870 quintals), cayenne pepper (8940 quintals), tomato (3800 quintals), spinach (16020 quintals), and water spinach (32750 quintals).

The amount of fruit production in Mesuji Regency included mango (410.5 quintals), tangerine (2422,85 quintals), banana (112533 quintals), papaya (3823.90 quintals), snakefruit (700 quintals), jackfruit (2465.88 quintals), and sapodillas (1745,50 quintals).

Estate Crops

Planted area of several plantation crops in 2022 in Mesuji Regency include oil palm (22.08 thousand hectares), coconut (1.36 thousand hectares), rubber (26.77 thousand hectares), coffee (35 hectares), cocoa (88 hectares) and tobacco (9 hectares). Production of several plantation crops, among them, oil palm (42,68 thousand tons), coconut (2,47 thousand tons), rubber (54,93 thousand tons), coffee (17 tons), cocoa (46 tons) and tobacco (4 tons).

5.1 HORTIKULTURA

HORTICULTURE

Tabel 5.1.1 **Luas Panen Tanaman Sayuran Menurut Kecamatan dan Jenis Tanaman di Kabupaten Mesuji(ha), 2021 dan 2022^x**
Table 5.1.1 **Harvested Area of Vegetables by Subdistrict and Kind of Plant in Mesuji Regency (ha), 2021 and 2022^x**

Kecamatan Subdistrict	Bawang Merah Shallot		Cabai Besar/TW/Teropong Chili/Big Chili	
	2021	2022 ^x	2021	2022 ^x
(1)	(2)	(3)	(4)	(5)
Way Serdang	-	-	42	24
Simpang Pematang	-	-	39	14
Panca Jaya	-	-	29	11
Tanjung Raya	-	-	46	11
Mesuji	15	-	33	9
Mesuji Timur	-	-	36	16
Rawajitu Utara	-	-	12	10
Mesuji	15	-	237	95

Lanjutan Tabel/Continued Table 5.1.1

Kecamatan Subdistrict	Cabai Keriting Curly Chili		Cabai Rawit Chili/Cayenne Pepper	
	2021	2022*	2021	2022*
(1)	(6)	(7)	(8)	(9)
Way Serdang	-	-	17	11
Simpang Pematang	-	-	24	10
Panca Jaya	-	-	7	8
Tanjung Raya	-	-	21	11
Mesuji	-	-	16	9
Mesuji Timur	-	-	15	12
Rawajitu Utara	-	-	12	10
Mesuji	-	-	112	71

Lanjutan Tabel/*Continued Table* 5.1.1

Kecamatan Subdistrict	Kentang Potato		Kubis Cabbage		Tomat Tomato	
	2021	2022 ^x	2021	2022 ^x	2021	2022 ^x
(1)	(10)	(11)	(12)	(13)	(14)	(15)
Way Serdang	-	-	-	-	29	25
Simpang Pematang	-	-	-	-	-	2
Panca Jaya	-	-	-	-	25	13
Tanjung Raya	-	-	-	-	9	14
Mesuji	-	-	-	-	11	14
Mesuji Timur	-	-	-	-	22	27
Rawajitu Utara	-	-	-	-	-	0
Mesuji	-	-	-	-	98	95

Lanjutan Tabel/Continued Table 5.1.1

Kecamatan Subdistrict	Bawang Putih Garlic		Bayam Spinach		Kangkung Water Spinach	
	2021	2022 ^x	2021	2022 ^x	2021	2022 ^x
(1)	(16)	(17)	(18)	(19)	(20)	(21)
Way Serdang	-	-	45	45	34	48
Simpang Pematang	-	-	67	67	25	96
Panca Jaya	-	-	46	46	24	96
Tanjung Raya	-	-	36	36	27	40
Mesuji	-	-	36	36	26	38
Mesuji Timur	-	-	72	72	54	96
Rawajitu Utara	-	-	78	78	28	55
Mesuji	-	-	380	380	218	469

Catatan/Note: ...

Sumber/Source: BPS, Statistik Pertanian Hortikultura SPH-SBS/BPS-Statistics Indonesia, Agricultural Statistic for Horticulture SPH-SBS

Tabel 5.1.2 **Produksi Tanaman Sayuran Menurut Kecamatan dan Jenis Tanaman di Kabupaten Mesuji (kuintal), 2021 dan 2022***
Production of Vegetables by Subdistrict and Kind of Plant in Mesuji Regency (quintal), 2021 and 2022*

Kecamatan Subdistrict	Bawang Merah Shallot		Cabai Besar/TW/Teropong Chili/Big Chili	
	2021	2022*	2021	2022*
(1)	(2)	(3)	(4)	(5)
Way Serdang	-	-	2940	2380
Simpang Pematang	-	-	2730	2520
Panca Jaya	-	-	2039	2310
Tanjung Raya	-	-	3220	1320
Mesuji	-	-	2310	1400
Mesuji Timur	-	-	2520	2100
Rawajitu Utara	-	-	840	840
Nama Kabupaten/Kota	-	-	16599	12870

Lanjutan Tabel/Continued Table 5.1.2

Kecamatan Subdistrict	Cabai Keriting Curly Chili		Cabai Rawit Chili/Cayenne Pepper	
	2021	2022*	2021	2022*
(1)	(6)	(7)	(8)	(9)
Way Serdang	-	-	1020	1380
Simpang Pematang	-	-	1440	1260
Panca Jaya	-	-	420	1380
Tanjung Raya	-	-	1260	1600
Mesuji	-	-	300	1220
Mesuji Timur	-	-	900	1380
Rawajitu Utara	-	-	720	720
Mesuji	-	-	6060	8940

Lanjutan Tabel/*Continued Table* 5.1.2

Kecamatan Subdistrict	Kentang Potato		Kubis Cabbage		Tomat Tomato	
	2021	2022 ^x	2021	2022 ^x	2021	2022 ^x
(1)	(10)	(11)	(12)	(13)	(14)	(15)
Way Serdang	-	-	-	-	5130	8740
Simpang Pematang	-	-	-	-	-	4560
Panca Jaya	-	-	-	-	4560	6270
Tanjung Raya	-	-	-	-	1330	6840
Mesuji	-	-	-	-	1710	6840
Mesuji Timur	-	-	-	-	3420	11590
Rawajitu Utara	-	-	-	-	-	-
Mesuji	-	-	-	-	16150	38000

Lanjutan Tabel/Continued Table 5.1.2

Kecamatan Subdistrict	Bawang Putih Garlic		Bayam Spinach		Kangkung Water Spinach	
	2021	2022 ^x	2021	2022 ^x	2021	2022 ^x
(1)	(16)	(17)	(18)	(19)	(20)	(21)
Way Serdang	-	-	1760	1060	3360	3360
Simpang Pematang	-	-	2760	3960	6720	6600
Panca Jaya	-	-	1840	1920	5460	6600
Tanjung Raya	-	-	1440	1480	2520	2950
Mesuji	-	-	1440	1440	2520	2730
Mesuji Timur	-	-	2880	2880	6720	6660
Rawajitu Utara	-	-	3120	3280	4340	3850
Mesuji	-	-	15240	16020	31640	32750

Catatan/Note: ...

Sumber/Source: BPS, Statistik Pertanian Hortikultura SPH-SBS/BPS-Statistics Indonesia, Agricultural Statistic for Horticulture SPH-SBS

Tabel
Table 5.1.3

Luas Panen Tanaman Sayuran dan Buah-buahan Semusim Menurut Jenis Tanaman di Kabupaten Mesuji (ha), 2019–2022

Harvested Area of Seasonal Vegetables and Fruits by Kind of Plant in Meusji Regency (ha), 2019–2022

Jenis Tanaman/Kind of Plants	2019	2020	2021	2022*
(1)	(2)	(3)	(4)	(5)
Sayuran/Vegetables:				
Bawang Daun/ <i>Scallion</i>	-	-	-	-
Bawang Merah/ <i>Shallots</i>	-	-	-	-
Bawang Putih/ <i>Garlic</i>	-	-	-	-
Bayam/ <i>Spinach</i>	192	221	379	394
Buncis/ <i>String Bean</i>	-	-	-	-
Cabai Besar/ <i>TW/Teropong/Chili/Big Chili</i>	167	132	237	95
Cabai Keriting/ <i>Curly Chili</i>	-	-	-	-
Cabai Rawit/ <i>Chili/Cayenne Pepper</i>	59	69	101	71
Jamur Tiram/ <i>Mushrooms</i>	-	-	-	8
Jamur Merang/ <i>Mushrooms</i>	-	-	-	-
Jamur Lainnya/ <i>Mushrooms</i>	-	-	-	-
Kacang Merah/ <i>Red Beans</i>	-	-	-	-
Kacang Panjang/ <i>Long Beans</i>	22	83	171	174
Kangkung/ <i>Water Spinach</i>	168	218	450	469
Kembang Kol/ <i>Cauliflower</i>	-	-	-	-
Kentang/ <i>Potato</i>	-	-	-	-

Lanjutan Tabel/*Continued Table* 5.1.3

Jenis Tanaman/ <i>Kind of Plants</i>	2019	2020	2021	2022 ^a
(1)	(2)	(3)	(4)	(5)
Ketimun/ <i>Cucumber</i>	-	2	22	52
Kubis/ <i>Cabbage</i>	-	-	-	-
Labu Siam/ <i>Chayote</i>	-	-	-	1
Lobak/ <i>Radish</i>	-	-	-	-
Petsai/ <i>Chinese Cabbage/Mustard Green</i>	-	-	-	-
Terung/ <i>Eggplant</i>	44	51	111	114
Tomat/ <i>Tomato</i>	21	2	85	95
Wortel/ <i>Carrot</i>	-	-	-	-
Buah-buahan/<i>Fruits:</i>				
Blewah/ <i>Blewah</i>	-	-	-	-
Melon/ <i>Melon</i>	-	-	-	-
Semangka/ <i>Watermelon</i>	-	1	1	0

Catatan/*Note:* ...

Sumber/*Source:* BPS, Statistik Pertanian Hortikultura SPH-SBS/*BPS-Statistics Indonesia, Agricultural Statistic for Horticulture SPH-SBS*

Tabel
Table 5.1.4

Produksi Tanaman Sayuran dan Buah-buahan Semusim Menurut Jenis Tanaman di Kabupaten Mesuji (kuintal), 2019–2022

Production of Seasonal Vegetables and Fruits by Kind of Plant in Mesuji Regency (quintal), 2019–2022

Jenis Tanaman/Kind of Plants	2019	2020	2021	2022*
(1)	(2)	(3)	(4)	(5)
Sayuran/Vegetables:				
Bawang Daun/ <i>Scallion</i>	-	-	-	-
Bawang Merah/ <i>Shallots</i>	-	-	-	-
Bawang Putih/ <i>Garlic</i>	-	-	-	-
Bayam/ <i>Spinach</i>	7680	8660	15240	16020
Buncis/ <i>String Bean</i>	-	-	-	-
Cabai Besar/TW/Teropong/ <i>Chili/Big Chili</i>	16820	11770	16599	12870
Cabai Keriting/ <i>Curly Chili</i>	-	-	-	-
Cabai Rawit/ <i>Chili/Cayenne Pepper</i>	7860	6450	6060	8940
Jamur Tiram ¹ / <i>Mushrooms</i> ¹	-	-	-	17.20
Jamur Merang ¹ / <i>Mushrooms</i> ¹	-	-	-	-
Jamur Lainnya ¹ / <i>Mushrooms</i> ¹	-	-	-	-
Kacang Merah/ <i>Red Beans</i>	-	-	-	-
Kacang Panjang/ <i>Long Beans</i>	6430	10560	17100	35400
Kangkung/ <i>Water Spinach</i>	11760	15120	31640	32750
Kembang Kol/ <i>Cauliflower</i>	-	-	-	-
Kentang/ <i>Potato</i>	-	-	-	-

Lanjutan Tabel/Continued Table 5.1.3

Jenis Tanaman/Kind of Plants	2019	2020	2021	2022*
(1)	(2)	(3)	(4)	(5)
Ketimun/Cucumber	-	360	2640	17640
Kubis/Cabbage	-	-	-	-
Labu Siam/Chayote	-	-	-	4800
Lobak/Radish	-	-	-	-
Petsai/Chinese Cabbage/Mustard Green	-	-	-	-
Terung/Eggplant	11280	10140	17760	40980
Tomat/Tomato	4260	5890	16150	44840
Wortel/Carrot	-	-	-	-
Buah-buahan/Fruits:				
Blewah/Blewah	-	-	-	-
Melon/Melon	-	-	-	-
Semangka/Watermelon	-	190	190	-

Catatan/Note: ...

Sumber/Source: BPS, Statistik Pertanian Hortikultura SPH-SBS/BPS-Statistics Indonesia, Agricultural Statistic for Horticulture SPH-SBS

Tabel
Table 5.1.5

Luas Panen Tanaman Biofarmaka Menurut Kecamatan dan Jenis Tanaman di Kabupaten Mesuji (m²), 2021 dan 2022
Harvested Area of Medicinal Plants by Subdistrict and Kind of Plant in Mesuji Regency (m²), 2021 and 2022

Kecamatan Subdistrict	Jahe Ginger		Laos/Lengkuas Galanga		Kencur East Indian Galangal	
	2021	2022*	2021	2022*	2021	2022*
(1)	(2)	(3)	(4)	(5)	(6)	(7)
Way Serdang	515	400	510	400	500	400
Simpang Pematang	1685	800	1263	600	2008	400
Panca Jaya	3600	2400	2400	2000	3650	2000
Tanjung Raya	2050	1200	2505	1600	2600	1600
Mesuji	425	1200	420	950	470	1200
Mesuji Timur	41500	32000	45000	34000	28000	22000
Rawajitu Utara	650	400	710	400	830	400
Mesuji	50425	37200	52808	39950	21399	28000

Lanjutan Tabel/*Continued Table 5.1.5*

Kecamatan Subdistrict	Kunyit Turmeric		Temulawak Java Turmeric		Lempuyang Zingiber Aromaticum	
	2021	2022 ^x	2021	2022 ^x	2021	2022 ^x
(1)	(8)	(9)	(10)	(11)	(12)	(13)
Way Serdang	-	-	250	200	250	200
Simpang Pematang	2235	1600	769	480	435	400
Panca Jaya	1400	1200	3400	2000	2000	0
Tanjung Raya	2360	1600	1170	800	600	300
Mesuji	650	1200	-	0	-	0
Mesuji Timur	19000	16000	5100	4000	8200	6800
Rawajitu Utara	990	800	440	350	364	350
Mesuji	26635	22400	11129	7830	11849	8050

Catatan/Note: ...

Sumber/Source: BPS, Statistik Pertanian Hortikultura SPH-TBF/BPS-Statistics Indonesia, Agricultural Statistic for Horticulture SPH-TBF

Tabel
Table 5.1.6

Produksi Tanaman Biofarmaka Menurut Kecamatan dan Jenis Tanaman di Kabupaten Mesuji (kg), 2021 dan 2022
Production of Medicinal Plants by Subdistrict and Kind of Plant in Mesuji Regency (kg), 2021 and 2022

Kecamatan Subdistrict	Jahe Ginger		Laos/Lengkuas Galanga		Kencur East Indian Galangal	
	2021	2022 ^x	2021	2022 ^x	2021	2022 ^x
(1)	(2)	(3)	(4)	(5)	(6)	(7)
Way Serdang	923	720	935	680	880	760
Simpang Pematang	1623	1200	2526	1200	4009	800
Panca Jaya	4500	3600	4350	3000	4725	3000
Tanjung Raya	3075	1800	3758	2400	3900	2400
Mesuji	638	1800	630	1500	705	1650
Mesuji Timur	62250	48000	67500	51000	42000	33000
Rawajitu Utara	988	637	1093	675	1265	660
Mesuji	73997	57757	80792	60455	57484	42270

Lanjutan Tabel/Continued Table 5.1.6

Kecamatan Subdistrict	Kunyit Turmeric		Temulawak Java Turmeric		Lempuyang Zingiber Aromaticum	
	2021	2022 ^x	2021	2022 ^x	2021	2022 ^x
(1)	(8)	(9)	(10)	(11)	(12)	(13)
Way Serdang	-	-	510	340	450	300
Simpang Pematang	3353	2400	1346	840	653	600
Panca Jaya	1650	1800	4350	3000	2400	-
Tanjung Raya	3540	2400	1755	1200	900	450
Mesuji	975	1800	-	-	-	-
Mesuji Timur	28500	24000	7650	5500	12300	10200
Rawajitu Utara	1450	1220	670	585	546	555
Mesuji	39503	33620	16281	11465	17249	12105

Catatan/Note: ...

Sumber/Source: BPS, Statistik Pertanian Hortikultura SPH-TBF/BPS-Statistics Indonesia, Agricultural Statistic for Horticulture SPH-TBF

Tabel 5.1.7 **Luas Panen Tanaman Biofarmaka Menurut Jenis Tanaman di Kabupaten Mesuji (m²), 2019–2022**
Table 5.1.7 **Harvested Area of Medicinal Plants by Kind of Plant in Mesuji Regency (m²), 2019–2022**

Jenis Tanaman Kind of Plants	2019	2020	2021	2022 ^x
(1)	(2)	(3)	(4)	(5)
Jeruk Nipis ¹	-	-	-	-
Mahkota Dewa ¹ / <i>Phaleria Macrocarpa</i> ¹	-	-	-	-
Serai	-	-	-	-
Jahe/ <i>Ginger</i>	8177	21399	50425	38400
Kapulaga/ <i>Java Cardamon</i>	-	1000	-	-
Kencur/ <i>East Indian Galangal</i>	7058	13569	37698	28000
Kunyit/ <i>Turmeric</i>	5111	10258	26635	22400
Laos/Lengkuas/ <i>Galanga</i>	7025	20750	53808	39950
Lempuyang/ <i>Zingiber Aromaticum</i>	1400	4126	11849	8050
Lidah Buaya/ <i>Aloevera</i>	408	900	1380	950
Mengkudu ¹ / <i>Indian Mulberry</i> ¹	111	200	200	-
Temuireng/ <i>Black Turmeric</i>	-	200	6900	4000
Temukunci/ <i>Chinese Keys</i>	-	300	4700	-
Temulawak/ <i>Java Turmeric</i>	2	3400	11129	7830
Sambiloto/ <i>King of Bitter</i>	-	400	1200	-

Catatan/Note: ¹ Satuan luas panen dalam pohon/*The unit of harvested area are tree*

Sumber/Source: BPS, Statistik Pertanian Hortikultura SPH-TBF/BPS-Statistics Indonesia, *Agricultural Statistic for Horticulture SPH-TBF*

Tabel 5.1.8 **Produksi Tanaman Biofarmaka Menurut Jenis Tanaman di Kabupaten Mesuji (kg), 2019–2022**
Table 5.1.8 **Production of Medicinal Plants by Kind of Plant in Mesuji Regency (kg), 2019–2022**

Jenis Tanaman Kind of Plants	2019	2020	2021	2022 ^x
(1)	(2)	(3)	(4)	(5)
Jeruk Nipis	-	-	-	-
Mahkota Dewa/ <i>Phaleria Macrocarpa</i>	-	-	-	-
Serai	-	-	-	-
Jahe/ <i>Ginger</i>	13057	32194	73997	57757
Kapulaga/ <i>Java Cardamon</i>	-	1000	1000	-
Kencur/ <i>East Indian Galangal</i>	12555	20847	57484	42270
Kunyit/ <i>Turmeric</i>	5818	15820	39503	33620
Laos/ <i>Lengkuas/Galanga</i>	12020	31627	80792	60455
Lempuyang/ <i>Zingiber Aromaticum</i>	2700	6189	17249	12105
Lidah Buaya/ <i>Aloevera</i>	2040	600	6900	5000
Mengkudu/ <i>Indian Mulberry</i>	1665	50	3000	-
Temuireng/ <i>Black Turmeric</i>	-	425	6150	4500
Temukunci/ <i>Chinese Keys</i>	-	450	4700	-
Temulawak/ <i>Java Turmeric</i>	4	4381	16281	11465
Sambiloto/ <i>King of Bitter</i>	-	400	840	-

Catatan/Note: ...

Sumber/Source: BPS, Statistik Pertanian Hortikultura SPH-TBF/BPS-Statistics Indonesia, Agricultural Statistic for Horticulture SPH-TBF

Tabel 5.1.9 **Luas Panen Tanaman Hias Menurut Kecamatan dan Jenis Tanaman di Kabupaten Mesuji (m²), 2021 dan 2022^x**
Table 5.1.9 **Harvested Area of Ornamental Plants by Subdistrict and Kind of Plant in Mesuji Regency (m²), 2021 and 2022^x**

Kecamatan Subdistrict	Angrek Pot/ <i>Orchid</i>		Anggrek Potong/ <i>Orchid</i>	
	2021	2022 ^x	2021	2022 ^x
(1)	(2)	(3)	(4)	(5)
Way Serdang	-	-	-	-
Simpang Pematang	-	-	-	-
Panca Jaya	-	-	-	-
Tanjung Raya	-	-	-	-
Mesuji	-	-	-	-
Mesuji Timur	5	-	-	-
Rawajitu Utara	-	-	-	-
Mesuji	5	-	-	-

Lanjutan Tabel/*Continued Table* 5.1.9

Kecamatan Subdistrict	Krisan/Chrysantemum		Mawar/Rose	
	2021	2022 ^x	2021	2022 ^x
(1)	(6)	(7)	(8)	(9)
Way Serdang	-	-	-	-
Simpang Pematang	-	-	-	-
Panca Jaya	-	-	-	-
Tanjung Raya	-	-	-	-
Mesuji	-	-	-	-
Mesuji Timur	-	-	12	12
Rawajitu Utara	-	-	-	-
Mesuji	-	-	12	12

Lanjutan Tabel/*Continued Table* 5.1.9

Kecamatan Subdistrict	Sedap Malam/ <i>Tuberose</i>		Melati <i>Jasmine</i>		Kamboja Jepang/ <i>Adenium</i>	
	2021	2022*	2021	2022*	2021	2022*
(1)	(10)	(11)	(12)	(13)	(14)	(15)
Way Serdang	-	-	-	-	-	-
Simpang Pematang	-	-	-	-	-	-
Panca Jaya	-	-	-	-	-	-
Tanjung Raya	-	-	-	-	-	-
Mesuji	-	-	-	-	-	-
Mesuji Timur	-	-	40	-	-	-
Rawajitu Utara	-	-	-	-	-	-
Mesuji	-	-	40	-	-	-

Catatan/*Note*: ...Sumber/*Source*: BPS, Statistik Pertanian Hortikultura SPH-TH/*BPS-Statistics Indonesia, Agricultural Statistik for Horticulture SPH-TH*

Tabel 5.1.10 **Produksi Tanaman Hias Menurut Kecamatan dan Jenis Tanaman di Kabupaten Mesuji (tangkai), 2021 dan 2022^x**
Production of Ornamental Plants by Subdistrict and Kind of Plant in Mesuji Regency (stalks), 2021 and 2022^x

Kecamatan Subdistrict	Angrek Pot/Orchid		Anggrek Potong/Orchid	
	2021	2022 ^x	2021	2022 ^x
(1)	(2)	(3)	(4)	(5)
Way Serdang	-	-	-	-
Simpang Pematang	-	-	-	-
Panca Jaya	-	-	-	-
Tanjung Raya	-	-	-	-
Mesuji	-	-	-	-
Mesuji Timur	15	-	-	-
Rawajitu Utara	-	-	-	-
Mesuji	15	-	-	-

Lanjutan Tabel/*Continued Table* 5.1.10

Kecamatan Subdistrict	Krisan/ <i>Chrysantemum</i>		Mawar/ <i>Rose</i>	
	2021	2022 ^x	2021	2022 ^x
(1)	(6)	(7)	(8)	(9)
Way Serdang	-	-	-	-
Simpang Pematang	-	-	-	-
Panca Jaya	-	-	-	-
Tanjung Raya	-	-	-	-
Mesuji	-	-	-	-
Mesuji Timur	-	-	50	36
Rawajitu Utara	-	-	-	-
Nama Kabupaten/Kota	-	-	50	36

Lanjutan Tabel/*Continued Table* 5.1.10

Kecamatan Subdistrict	Sedap Malam/ <i>Tuberose</i>		Melati <i>Jasmine</i>		Kamboja Jepang/ <i>Adenium</i>	
	2021	2022 ^a	2021	2022 ^a	2021	2022 ^x
(1)	(10)	(11)	(12)	(13)	(14)	(15)
Way Serdang	-	-	-	-	-	-
Simpang Pematang	-	-	-	-	-	-
Panca Jaya	-	-	-	-	-	-
Tanjung Raya	-	-	-	-	-	-
Mesuji	-	-	-	-	-	-
Mesuji Timur	20	-	50	-	-	-
Rawajitu Utara	-	-	-	-	-	-
Mesuji	20	-	50	-	-	-

Catatan/*Note*: ...

Sumber/*Source*: BPS, Statistik Pertanian Hortikultura SPH-TH/*BPS-Statistics Indonesia, Agricultural Statistik for Horticulture SPH-TH*

Tabel
Table 5.1.11

**Luas Panen Tanaman Hias Menurut Jenis Tanaman di
Kabupaten Mesuji (m²), 2019–2022**
**Harvested Area of Ornamental Plants by Kind of Plant in
Mesuji Regency (m²), 2019–2022**

Jenis Tanaman <i>Kind of Plants</i>	2019	2020	2021	2022*
(1)	(2)	(3)	(4)	(5)
Aglaonema	-	-	-	-
Anggrek Pot/ <i>Orchid</i>	20	15	5	-
Anggrek Potong/ <i>Orchid</i>	-	-	-	-
Anthurium Bunga/ <i>Flamingo Lily Flower</i>	-	-	-	-
Bromelia	-	-	-	-
Bugenvil	-	-	-	-
Cordyline	-	-	-	-
Dracaena/ <i>Dracaena</i>	-	-	-	-
Gerbera (<i>Herbras</i>)	-	-	-	-
Heliconia (Pisang-Pisangan)	-	5	5	-
Ixora (<i>Soka</i>)	-	-	-	-
Krisan/ <i>Chrysantemum</i>	-	-	-	-
Mawar/ <i>Rose</i>	24	12	24	12
Melati/ <i>Jasmine</i>	25	30	40	-
Pakis/ <i>Leather Leaf Fern</i>	-	15	8	-
Palem/ <i>Palm</i>	-	-	-	20
Phylodendron/ <i>Phylodendron</i>	-	-	-	-
Puring	-	-	-	-
Sansevieria (<i>Pedang-Pedangan</i>)	-	35	-	-
Sedap Malam/ <i>Tuberose</i>	-	-	-	-

Catatan/Note: ...

Sumber/Source: BPS, Statistik Pertanian Hortikultura SPH-TH/BPS-Statistics Indonesia, *Agricultural Statistik for Horticulture SPH-TH*

Tabel
Table 5.1.12

**Produksi Tanaman Hias Menurut Jenis Tanaman di
Kabupaten Mesuji (tangkai), 2019–2022**
**Production of Ornamental Plants by Kind of Plant in Mesuji
Regency (stalks), 2019–2022**

Jenis Tanaman <i>Kind of Plants</i>	2019	2020	2021	2022 ¹
(1)	(2)	(3)	(4)	(5)
Aglaonema ¹	-	-	-	-
Anggrek Pot ¹ / <i>Orchid</i> ¹	20	15	15	-
Anggrek Potong/ <i>Orchid</i>	-	-	-	-
Anthurium Bunga ¹ / <i>Flamingo Lily Flower</i> ¹	-	-	-	-
Bromelia ¹	-	-	-	-
Bugenvil ¹	-	-	-	-
Cordyline ¹	-	-	-	-
Dracaena ¹ / <i>Dracaena</i> ¹	-	-	-	-
Gerbera (<i>Herbras</i>)	-	-	-	-
Heliconia (<i>Pisang-Pisangan</i>) ¹	-	-	-	-
<i>Ixora (Soka)</i> ¹	-	-	-	-
Krisan/ <i>Chrysantemum</i>	-	-	-	-
Mawar/Rose	24	12	50	36
Melati ² / <i>Jasmine</i> ²	25	30	50	0
Pakis ² / <i>Leather Leaf Fern</i> ²	-	-	15	-
Palem ¹ / <i>Palm</i> ¹	-	-	-	20
Phylodendron ¹ / <i>Phylodendron</i> ¹	-	-	-	-
Puring ¹	-	-	-	-
Sansevieria (<i>Pedang-Pedangan</i>) ¹	-	35	85	-
Sedap Malam/ <i>Tuberose</i>	-	-	-	-

Catatan/Note: ¹ Satuan produksi dalam pohon/*The unit of production are tree*

² Satuan produksi dalam kg/*The unit of production are kg*

Sumber/Source: BPS, Statistik Pertanian Hortikultura SPH-TH/BPS-Statistics Indonesia, *Agricultural Statistik for Horticulture SPH-TH*

Tabel 5.1.13 **Produksi Buah-buahan Menurut Kecamatan dan Jenis Tanaman di Kabupaten Mesuji(kuintal), 2021 dan 2022^x**
Table *Production of Fruits by Subdistrict and Kind of Plant in Mesuji Regency (kuintal), 2021 and 2022^x*

Kecamatan Subdistrict	Mangga/Mango		Durian/Durian	
	2021	2022 ^x	2021	2022 ^x
(1)	(2)	(3)	(4)	(5)
Way Serdang	696.15	212.5	-	-
Simpang Pematang	650	180	-	-
Panca Jaya	270	18	-	-
Tanjung Raya	25.5	-	-	-
Mesuji	72	-	-	-
Mesuji Timur	224.10	-	-	-
Rawajitu Utara	98.10	-	-	-
Mesuji	2035.85	410.5	-	-

Lanjutan Tabel/*Continued Table* 5.1.13

Kecamatan Subdistrict	Jeruk Siam/Orange/Tangerine		Pisang/Banana	
	2021	2022 ^x	2021	2022 ^x
(1)	(6)	(7)	(8)	(9)
Way Serdang	1481.70	491.7	8700.75	11376
Simpang Pematang	967.85	647.4	2169	2892
Panca Jaya	471.25	120.25	1680	2240
Tanjung Raya	-	-	4576	4576
Mesuji	975	513.5	2772	3696
Mesuji Timur	1487.85	650	55731.60	74308
Rawajitu Utara	-	-	13444.20	13444.2
Mesuji	4912.4	2422.85	89073.55	112533

Lanjutan Tabel/*Continued Table* 5.1.13

Kecamatan Subdistrict	Pepaya/Papaya		Salak/Snakefruit	
	2021	2022*	2021	2022*
(1)	(10)	(11)	(12)	(13)
Way Serdang	245.3	115.5	764	671
Simpang Pematang	609	843	97.50	29
Panca Jaya	753.5	880	-	-
Tanjung Raya	-	0	-	-
Mesuji	34	244.2	4.40	-
Mesuji Timur	2188.8	1741.2	76.50	-
Rawajitu Utara	-	0	-	-
Mesuji	3830.6	3823.9	942.4	700

Lanjutan Tabel/*Continued Table* 5.1.13

Kecamatan Subdistrict	Nangka/Cempedak/ Jackfruit		Sawo/ Sapodilla	
	2021	2022 ^x	2021	2022 ^x
(1)	(10)	(11)	(12)	(13)
Way Serdang	235	62	426.80	202.40
Simpang Pematang	504	173.25	666.60	185.90
Panca Jaya	1105.65	615.6	2090	620.40
Tanjung Raya	2819.60	1047.90	1322.20	426.80
Mesuji	363.30	357.13	280	210
Mesuji Timur	288.75	210	230	100
Rawajitu Utara	-	0	198	-
Mesuji	5316.3	2465.88	5213.6	1745.5

Catatan/Note: ...

Sumber/Source: BPS, Statistik Pertanian Hortikultura SPH-BST/BPS-Statistics Indonesia, Agricultural Statistic for Horticulture SPH-BST

Tabel
Table 5.1.14

Produksi Buah-Buahan dan Sayuran Tahunan Menurut Jenis Tanaman di Kabupaten Mesuji (kuintal), 2019–2022
Production of Annual Fruits and Vegetables by Kind of Plant in Mesuji Regency (quintal), 2019–2022

Jenis Tanaman/Kind of Plants	2019	2020	2021	2022 ^x
(1)	(2)	(3)	(4)	(5)
Buah–Buahan/Fruits:				
Alpukat/Avocado	795	795	611.65	296.70
Belimbing/Star Fruit	197	821	449.65	129.92
Duku/Langsar/Kokosan/Duku	-	-	-	-
Durian/Durian	-	-	-	-
Jambu Biji/Guava	511	1663	1065.05	512.5
Jambu Air/Water Apple	245	1322	986.55	39
Jeruk Siam/Keprok/Orange/Tangerine	3216	4615	5383.65	2422.85
Jeruk Besar/Pomelo	54	96	-	-
Mangga/Mango	2965	2561	2035.85	410.50
Manggis/Mangosteen	-	-	-	-
Nangka/Cempedak/Jackfruit	2284	5927	5316.30	2465.88
Nenas/Pineapple	58	164	328.47	541.50
Pepaya/Papaya	1945	3668	4137.60	3823.90
Pisang/Banana	30754	52352	89073.55	112533
Rambutan/Rambutan	-	-	2644	0
Salak/Snakefruit	9	217	942.40	700
Sawo/Sapodilla/Sawo	1642	5169	5213.60	1745.50

Lanjutan Tabel/*Continued Table* 5.1.14

Jenis Tanaman/ <i>Kind of Plants</i>	2019	2020	2021	2022 ^x
(1)	(2)	(3)	(4)	(5)
Sirsak/ <i>Soursop</i>	280	330	386.85	95.40
Sukun/ <i>Breadfruit</i>	280	330	386.65	180
Anggur	-	-	-	-
Apel	-	-	-	-
Buah Naga	-	-	-	-
Jeruk Lemon	-	-	-	-
Lengkeng	-	-	-	-
Sayuran/<i>Vegetables:</i>				
Melinjo/ <i>Gnetum/Melinjo</i>	303	611	536.18	379.24
Petai/ <i>Twisted Cluster Bean</i>	1507	385	882.95	378.90

Catatan/*Note:* ...

Sumber/*Source:* BPS, Statistik Pertanian Hortikultura SPH-BST/*BPS-Statistics Indonesia, Agricultural Statistic for Horticulture SPH-BST*

5.2 PERKEBUNAN ESTATE CROPS

Tabel 5.2.1 Luas Areal Tanaman Perkebunan Menurut Kecamatan dan Jenis Tanaman di Kabupaten Mesuji(ha), 2021 dan 2022
Planted Area of Estate Crops by Subdistrict and Type of Crops in Mesuji Regency (ha), 2021 and 2022

Kecamatan Subdistrict	Kelapa Sawit/Oil Palm		Kelapa/Coconut	
	2021	2022 ^x	2021	2022 ^x
(1)	(2)	(3)	(4)	(5)
Way Serdang	6753	6753	460	460
Simpang Pematang	3717	3717	262	282
Panca Jaya	1227	1227	38	38
Tanjung Raya	3606	3606	158	188
Mesuji	1018	1041	47	77
Mesuji Timur	4638	4638	181	201
Rawajitu Utara	1100	1100	113	113
Mesuji	22059	22082	1259	1359

Lanjutan Tabel/Continued Table 5.2.1

Kecamatan Subdistrict	Karet/Rubber		Kopi/Coffee	
	2021	2022 ^x	2021	2022 ^x
(1)	(6)	(7)	(8)	(9)
Way Serdang	6372	6366	8	8
Simpang Pematang	4094	3717	3	1
Panca Jaya	4427	4391	18	18
Tanjung Raya	5709	5709	3	3
Mesuji	1324	1324	2	2
Mesuji Timur	4670	4647	-	-
Rawajitu Utara	243	243	1	1
Mesuji	26839	26397	35	33

Lanjutan Tabel/*Continued Table* 5.2.1

Kecamatan Subdistrict	Kakao/Cocoa		Tebu/Sugar cane	
	2021	2022 ^x	2021	2022 ^x
(1)	(10)	(11)	(12)	(13)
Way Serdang	11	11	-	-
Simpang Pematang	4	4	-	-
Panca Jaya	18	18	-	-
Tanjung Raya	14	14	-	-
Mesuji	-	-	-	-
Mesuji Timur	14	14	-	-
Rawajitu Utara	27	27	-	-
Mesuji	88	88	-	-

Lanjutan Tabel/*Continued Table 5.2.1*

Kecamatan Subdistrict	Teh/Tea		Tembakau/Tobacco	
	2021	2022 ^x	2021	2022 ^x
(1)	(14)	(15)	(16)	(17)
Way Serdang	-	-	2	-
Simpang Pematang	-	-	3	9
Panca Jaya	-	-	-	-
Tanjung Raya	-	-	1	-
Mesuji	-	-	-	-
Mesuji Timur	-	-	1	-
Rawajitu Utara	-	-	-	-
Mesuji	-	-	7	-

Catatan/Note: ...

Sumber/Source: Luas Areal dan Produksi Perkebunan Rakyat
Dinas Pertanian Kabupaten Mesuji

Tabel
Table 5.2.2**Produksi Perkebunan Menurut Kecamatan dan Jenis Tanaman di Kabupaten Mesuji (ton), 2021 dan 2022**
Production of Estates by Subdistrict and Type of Crops in Mesuji Regency (ton), 2021 and 2022

Kecamatan Subdistrict	Kelapa Sawit/Oil Palm		Kelapa/Coconut	
	2021	2022 ^x	2021	2022 ^x
(1)	(2)	(3)	(4)	(5)
Way Serdang	13961	13473.8	778	819.3
Simpang Pematang	7786	7568.9	573	581.7
Panca Jaya	2765	2463.5	80	85.7
Tanjung Raya	7456	7019.5	306	340.8
Mesuji	1557	1513	85	87.3
Mesuji Timur	8955	8439.5	327	336.9
Rawajitu Utara	2300	2200.2	219	215
Mesuji	44780	42678.4	2368	2466.7

Lanjutan Tabel/*Continued Table* 5.2.2

Kecamatan Subdistrict	Karet/Rubber		Kopi/Coffee	
	2021	2022 ^x	2021	2022 ^x
(1)	(6)	(7)	(8)	(9)
Way Serdang	13765	14923.3	2	2
Simpang Pematang	7760	8001	1	1
Panca Jaya	8095	8353.5	12	12.3
Tanjung Raya	11256	11657.4	1	1.4
Mesuji	2265	2417.9	-	-
Mesuji Timur	8650	8978.7	-	-
Rawajitu Utara	560	599.9	-	0.3
Mesuji	52351	54931.7	16	17

Lanjutan Tabel/*Continued Table* 5.2.2

Kecamatan Subdistrict	Kakao/Cocoa		Tebu/Sugar cane	
	2021	2022 ^x	2021	2022 ^x
(1)	(10)	(11)	(12)	(13)
Way Serdang	6	6	-	-
Simpang Pematang	2	2.2	-	-
Panca Jaya	12	12.5	-	-
Tanjung Raya	8	8.4	-	-
Mesuji	-	-	-	-
Mesuji Timur	4	4	-	-
Rawajitu Utara	5	5	-	-
Mesuji	37	38.1	-	-

Lanjutan Tabel/*Continued Table* 5.2.2

Kecamatan Subdistrict	Teh/Tea		Tembakau/Tobacco	
	2021	2022 ^x	2021	2022 ^x
(1)	(14)	(15)	(16)	(17)
Way Serdang	-	-	1	-
Simpang Pematang	-	-	2	4.2
Panca Jaya	-	-	-	-
Tanjung Raya	-	-	1	-
Mesuji	-	-	-	-
Mesuji Timur	-	-	1	-
Rawajitu Utara	-	-	-	-
Mesuji	-	-	5	4.2

Catatan/*Note*:

Sumber/*Source*: Luas Areal dan Produksi Perkebunan Rakyat
Dinas Pertanian Kabupaten Mesuji

Tabel
Table 5.2.3

Luas Areal Tanaman Perkebunan Rakyat Menurut Jenis Tanaman di Kabupaten Mesuji (ha), 2018–2022
Planted Area of Estate Crops by Type of Crops in Mesuji Regency (ha), 2018–2022

Jenis Tanaman <i>Kind of Plants</i>	2018	2019	2020	2021	2022 ^x
(1)	(2)	(3)	(4)	(5)	(6)
Tanaman Tahunan Perennial Crops					
Karet/ <i>Rubber</i>	27648	27513	26839	26839	54932
Kelapa/ <i>Coconut</i>	1282	-	1258	1259	2467
Kelapa sawit/ <i>Oil palm</i>	21747	21831	21720	22059	42679
Kopi/ <i>Coffee</i>	82	-	35	35	17
Kakao/ <i>Cocoa</i>	-	-	88	88	38
Teh/ <i>Tea</i>	-	-	-	-	-
Jambu mete/ <i>Cashew nut</i>	-	-	-	-	-
Pala/ <i>Nutmeg</i>	-	-	-	-	-
Lada/ <i>Pepper</i>	-	-	-	-	-
Tanaman Semusim Seasonal Crops					
Tebu/ <i>Sugar cane</i>	-	-	-	-	-
Tembakau/ <i>Tobacco</i>	-	32.5	28	7	4
Nilam/ <i>Patchouli</i>	-	-	-	-	-

Catatan/Note:

Sumber/Source: Luas Areal dan Produksi Perkebunan Rakyat
Dinas Pertanian Kabupaten Mesuji

Tabel 5.2.4 **Produksi Perkebunan Rakyat Menurut Jenis Tanaman di Kabupaten Mesuji (ton), 2018–2022**
Production of Estates by Type of Crops in Mesuji Regency (ton), 2018–2022

Jenis Tanaman Kind of Plants	2018	2019	2020	2021	2022 ^x
(1)	(2)	(3)	(4)	(5)	(6)
Tanaman Tahunan					
Perennial Crops					
Karet/Rubber	49391	45702.6	44135	52351	54932
Kelapa/Coconut	1458	-	1898	2368	2467
Kelapa sawit/Oil palm	40297	41356	36987	44780	42679
Kopi/Coffee	56	-	17	17	17
Kakao/Cocoa	-	-	46	37	38
Teh/Tea	-	-	-	-	-
Jambu mete/Cashew nut	-	-	-	-	-
Pala/Nutmeg	-	-	-	-	-
Lada/Pepper	-	-	-	-	-
Tanaman Semusim					
Seasonal Crops					
Tebu/Sugar cane	-	-	-	-	-
Tembakau/Tobacco	-	30	26	5	4
Nilam/Patchouli	-	-	-	-	-

Catatan/Note:

Sumber/Source: Luas Areal dan Produksi Perkebunan Rakyat
 Dinas Pertanian Kabupaten Mesuji

<https://mesujikab.bps.go.id>

06

INDUSTRI, PERTAMBANGAN, DAN ENERGI
INDUSTRY, MINING, AND ENERGY

<https://mesujikab.bps.go.id>



JUMLAH RUMAH TANGGA PELANGGAN LISTRIK di MESUJI
2020 -> 53.726 2021 -> 58.326

PENJELASAN TEKNIS

1. Perusahaan Listrik Negara (disingkat PLN) atau nama resminya adalah PT PLN (Persero) adalah sebuah BUMN yang mengurus semua aspek kelistrikan yang ada di Indonesia.
2. Pelanggan adalah individu atau kelompok, baik rumah tangga, perusahaan atau institusi non profit yang membeli air bersih dari perusahaan air bersih.

TECHNICAL NOTES

1. *Perusahaan Listrik Negara (abbreviated as PLN) or the official name is PT PLN (Persero) is a BUMN that deals with all aspects of electricity in Indonesia.*
2. *Customers are individuals or groups, whether household, company or non0profit institutions that buy water supply from water supply establishment.*

<https://mesujikab.bps.go.id>

<https://mesujikab.bps.go.id>

ULASAN

Jumlah pelanggan listrik di Kabupaten Mesuji pada PT. PLN (Persero) UID Bandar Lampung ada sebanyak 58.326 pelanggan, dengan daya terpasang 65.256 KVA.

DESCRIPTION

The number of electricity customers in Mesuji Regency at PT. PLN (Persero) UID Bandar Lampung there are 58.326 customers, with installed power of 65.256 KVA.

<https://mesujikab.bps.go.id>

Tabel
Table 6.1

Daya Terpasang, Produksi, dan Distribusi Listrik PT. PLN (Persero) pada Cabang/Ranting PLN Menurut Kecamatan di Kabupaten Mesuji, 2021
Installed Electricity Power, Production, and Distribution of PT. PLN (Persero) at PLN Branch by Subdistrict in Mesuji Regency, 2021

Kecamatan Subdistrict	Daya Terpasang Installed Electricity Power (KVA)	Produksi Listrik Electricity Production (KWh)	Listrik Terjual Electricity Sold (KWh)	Dipakai Sendiri Own Used (KWh)	Susut/ Hilang Shrinkage/ Lost (KWh)
(1)	(2)	(3)	(4)	(5)	(6)
Way Serdang	13.009	1.839.985	1.581.015	-	258.970
Simpang Pematang	7.974	1.127.877	969.133	-	158.744
Panca Jaya	5.981	845.949	726.885	-	119.064
Tanjung Raya	13.280	1.878.415	1.614.036	-	264.379
Mesuji	4.878	689.912	592.809	-	97.102
Mesuji Timur	12.070	1.707.303	1.467.008	-	240.296
Rawajitu Utara	8.064	1.140.632	980.093	-	160.539
Mesuji	65 256	9.230.073	7.930.979	-	1.066.021

Catatan/Note: ¹Data Dipakai Sendiri tidak tersedia/Personally Used Data is not available

Sumber/Source: PT. PLN (Persero) UID Bandar Lampung

Tabel
Table 6.2**Jumlah Pelanggan Listrik Menurut Kecamatan di
Kabupaten Mesuji, 2018–2022**
**Number of Electricity Customers by Subdistrict in Mesuji
Regency, 2018–2022**

Kecamatan Subdistrict	2018	2019	2020	2021	2022
(1)	(2)	(3)	(4)	(5)	(6)
Way Serdang	8 004	9 049	10 709	11 627	
Simpang Pematang	4 906	5 547	6 565	7 127	
Panca Jaya	3 680	4 161	4 924	5 346	
Tanjung Raya	8 172	9 240	10 934	11 870	
Mesuji	3 001	3 393	4 016	4 360	
Mesuji Timur	7 426	8 396	9 937	10 788	
Rawajitu Utara	4 963	5 611	6 641	7 208	
Mesuji	40 152	45 397	53 726	58 326	

Catatan/Note: Data tahun 2022 belum tersedia/ 2022 number unavailable

Sumber/Source: PT. PLN (Persero) UID Bandar Lampung

<https://mesujikab.bps.go.id>

07

**PARIWISATA
TOURISM**

*Jumlah Rumah Makan
di Mesuji*

<i>Way Serdang</i>	<i>108</i>
<i>Simpang Pematang</i>	<i>238</i>
<i>Panca Jaya</i>	<i>36</i>
<i>Tanjung Raya</i>	<i>194</i>
<i>Mesuji</i>	<i>37</i>
<i>Mesuji Timur</i>	<i>126</i>
<i>Rawajitu Utara</i>	<i>83</i>

**Tahun
2021**



PENJELASAN TEKNIS

1. Rumah makan atau restoran adalah istilah umum untuk menyebut usaha gastronomi yang menyajikan hidangan kepada masyarakat dan menyediakan tempat untuk menikmati hidangan tersebut serta menetapkan tarif tertentu untuk makanan dan pelayanannya. Meski pada umumnya rumah makan menyajikan makanan di tempat, tetapi ada juga beberapa yang menyediakan layanan take-out dining dan delivery service sebagai salah satu bentuk pelayanan kepada konsumennya.

TECHNICAL NOTES

1. *A restaurant is a business that prepares and serves food and drinks to customers, and provide place to enjoy these dishes and set certain tariffs for food and service. Meals are generally served and eaten on the premises, but many restaurants also offer take-out and food delivery services.*

ULASAN

Jumlah rumah makan dan warung makan di Kabupaten Mesuji pada tahun 2021 ada sebanyak 888 rumah makan dan warung makan, jumlah tersebut meningkat dari tahun sebelumnya. Pada tahun 2020 terdapat 582 rumah makan dan warung makan. Kecamatan Simpang Pematang merupakan kecamatan yang memiliki jumlah rumah makan dan warung makan terbanyak yaitu 238 rumah makan.

DESCRIPTION

The number of restaurants in Mesuji Regency in 2021 there are as many as 888 restaurants, this number increased from the previous year. In 2020 there were 587 restaurants. Simpang Pematang Subdistrict is a district that has the highest number of restaurants, 238 restaurants.

Tabel
Table 7.1**Jumlah Rumah Makan/Restoran Menurut Kecamatan di Kabupaten Mesuji, 2019–2022**
Number of Restaurants by Subdistrict in Mesuji Regency, 2019–2022

Kecamatan Subdistrict	2019	2020	2021	2022
(1)	(2)	(3)	(4)	(5)
Way Serdang	84	81	108	
Simpang Pematang	95	101	238	
Panca Jaya	34	34	36	
Tanjung Raya	58	138	194	
Mesuji	34	37	126	
Mesuji Timur	65	123	103	
Rawajitu Utara	27	68	83	
Mesuji	397	582	888	

Catatan/Note: -

Sumber/Source: BPS, Pendataan Potensi Desa (Podes)/ BPS–Statistics Indonesia, Village Potential Data Collection

08

TRANSPORTASI DAN KOMUNIKASI
TRANSPORTATION AND COMMUNICATION

**PANJANG JALAN DI
KABUPATEN MESUJI**

JALAN ASPAL 216,80 Km

JALAN KERIKIL 278,10 Km

STOP

BEWARE

JALAN TANAH 68,24 Km

**ROAD
INFOGRAPHIC**

- ★ Jalan Negara
41,07 Km
- ★ Jalan Provinsi
41,05 Km
- ★ Jalan Kabupaten
563,14 Km

PENJELASAN TEKNIS

1. Jalan adalah jalan dalam bentuk apapun yang terbuka untuk lalu lintas kendaraan umum. Data yang disajikan dalam publikasi ini adalah semua jalan di Indonesia baik di bawah wewenang pemerintah pusat maupun tingkat I dan tingkat II.
2. Jalan Nasional merupakan jalan arteri dan jalan kolektor dalam sistem jaringan jalan primer yang menghubungkan antaribukota provinsi, dan jalan strategis nasional, serta jalan tol.
3. Jalan Provinsi merupakan jalan kolektor dalam sistem jaringan jalan primer yang menghubungkan i b u k o t a kabupaten/kota, atau antar ibukota kabupaten/kota dan jalan strategis provinsi.
4. Jalan Kabupaten merupakan jalan lokal dalam sistem jaringan jalan primer yang tidak termasuk pada jalan nasioanl dan jalan provinsi, yang menghubungkan ibukota kabupaten dengan ibukota kecamatan, ibukota kabupaten dengan pusat kegiatan lokal, serta jalan sekunder dalam wilayah kabupaten, dan jalan strategis kabupaten.
5. Jalan Aspal adalah jalan yang permukaannya dilapisi aspal.
6. Jalan Kerikil adalah jalan yang permukaannya telah diperkeras dan dilapisi kerikil.
7. Jalan Tanah adalah jalan yang

TECHNICAL NOTES

1. *Roads are roads of any kind that are open to public transport traffic. The data presented in this publication are all roads in Indonesia, both under the authority of the central government and level I and level II.*
2. *National roads are arterial and collector roads in the primary road network system that connects provincial capitals, national strategic roads, and toll roads.*
3. *Provincial roads are collector roads in the primary road network system that connects district / city capitals, or between regency / city capitals and provincial strategic roads.*
4. *Regency roads are local roads in the primary road network system which are not included on national and provincial roads, which connect the district capital with the sub-district capital, district capital with local activity centers, and secondary roads within the district area, and district strategic roads.*
5. *Asphalt Road is a road with asphalt surface.*
6. *Gravel Road is a road whose surface has been hardened and coated with gravel.*
7. *Land Road is a road that has not*

- belum diperkeras dan masih terdiri atas lapisan tanah biasa.
8. Jalan Baik adalah jalan yang dapat dilalui oleh kendaraan dengan kecepatan 60 km per jam dan selama 2 tahun mendatang tanpa pemeliharaan pada pengerasan jalan.
 9. Jalan Sedang adalah jalan yang dapat dilalui oleh kendaraan dengan kecepatan 40-60 km per jam dan selama 1 tahun mendatang tanpa rehabilitasi pada pengerasan jalan.
 10. Jalan Rusak adalah jalan yang dapat dilalui oleh kendaraan dengan kecepatan 20-40 km per jam dan perlu perbaikan pondasi jalan.
 11. Jalan Rusak Berat adalah jalan yang dapat dilalui oleh kendaraan dengan kecepatan 0-20 km per jam.
 12. Kantor Pos adalah suatu unit pelaksana teknis yang menyediakan jasa pos dan giro secara lengkap dan pelayanannya dilakukan oleh PT (Persero) Pos Indonesia.
 13. Base Transceiver Station atau disingkat BTS adalah suatu infrastruktur telekomunikasi yang memfasilitasi komunikasi nirkabel antara perangkat komunikasi dan jaringan operator. Fungsi BTS adalah mengirimkan dan menerima sinyal radio ke perangkat komunikasi seperti telepon seluler, telepon rumah dan sejenis gawai lainnya,
- been hardened and still consists of ordinary tanah layers.*
8. *Good Roads are roads that can be passed by vehicles at a speed of 60 km per hour and for the next 2 years without maintenance on hardening of the road.*
 9. *Medium Roads are roads that can be passed by vehicles at speeds of 40-60 km per hour and for the next 1 year without rehabilitation on hardening of the road.*
 10. *Damaged road is a road that can be passed by vehicles with a speed of 20-40 km per hour and needs to be repaired road foundation.*
 11. *Heavy Damaged Roads are roads that can be passed by vehicles at speeds of 0-20 km per hour.*
 12. *Post Office is a technical implementing unit that provides postal and current account services in full and its services are carried out by PT (Persero) Pos Indonesia.*
 13. *Base Transceiver Station or abbreviated BTS is a telecommunications infrastructure that facilitates wireless communication between communication devices and operator networks. The function of BTS is to send and receive radio signals to communication devices such as cellular phones, landlines and other similar devices, then the*

kemudian sinyal radio tersebut akan diubah menjadi sinyal digital yang selanjutnya dikirim ke terminal lainnya menjadi sebuah pesan atau data.

radio signals will be converted into digital signals which are then sent to other terminals into a message or data.

<https://mesujikab.bps.go.id>

ULASAN

DESCRIPTION

Transportasi

Panjang jalan kabupaten di Kabupaten Mesuji tahun 2022 sepanjang 563,14 km. Panjang jalan provinsi adalah sepanjang 41,05 km dan panjang jalan negara di Kabupaten Mesuji adalah 41,07 km.

Jalan menurut jenis permukaan di Kabupaten Mesuji pada tahun 2022, aspal (216,8 km) dan tidak diaspal (346,25 km). Panjang jalan menurut kondisinya di Kabupaten Mesuji, baik (78,95 km), sedang (54,49 km), rusak (53,704 km) dan rusak berat (375,99 km).

Komunikasi

Jumlah kantor pos di Kabupaten Mesuji tahun 2022 ada 2 kantor pos, 1 kantor pos berada di Kecamatan Simpang Pematang dan 1 kantor pos lagi berada di Kecamatan Tanjung Raya.

Transportation

The length of regency roads in Mesuji Regency in 2022 is 563.14 km. The length of province roads is 41.05 km and the length of state roads in Mesuji Regency is 41.07 km.

Roads according to surface type in Mesuji Regency in 2022, asphalt (216.8 km) and unpaved (346.25 km). The length of the road according to its condition in Mesuji Regency is good (78.95 km), moderate (54.49 km), damaged (53.704 km) and heavily damaged (375.99 km).

Communication

There are 2 post offices in Mesuji Regency in 2022, 1 post office in Simpang Pematang Subdistrict and 1 post office in Tanjung Raya Subdistrict.

8.1 TRANSPORTASI TRANSPORTATION

Tabel 8.1.1 Panjang Jalan¹ Menurut Tingkat Kewenangan Pemerintahan di Kabupaten Mesuji (km), 2020–2022
Table 8.1.1 Length of Roads¹ by Level of Government Authority in Mesuji Regency (km), 2020–2022

Tingkat Kewenangan Pemerintahan Level of Government Authority	2020	2021	2022
(1)	(2)	(3)	(4)
Negara ² /State ²	41,07	41,07	41,07
Provinsi/Province	40,03	41,05	41,05
Kabupaten/Kota Regency/Municipality	563,14	563,14	563,14
Jumlah/Total	644,24	645,26	645,26

Catatan/Note: ¹ Data tidak termasuk panjang jalan tol/Excluding toll road

² Berdasarkan Keputusan Menteri Pekerjaan Umum dan Perumahan Rakyat No. 248/KPTS/M/2016/Based on Public Work and Public Housing Ministerial Decree No. 248/KPTS/M/2016

Sumber/Source: Dinas Pekerjaan Umum Kabupaten Mesuji/Mesuji Regency Public Works Office

Tabel 8.1.2 Panjang Jalan Menurut Jenis Permukaan Jalan di Kabupaten Mesuji (km), 2020–2022
Table Length of Roads by Type of Road Surface in Mesuji Regency (km), 2020–2022

Jenis Permukaan Jalan Type of Road Surface	2020	2021	2022
(1)	(2)	(3)	(4)
Aspal/Paved	199,44	217,53	216,80
Kerikil/Gravel	219,68	279,37	278,10
Tanah/Soil	144,02	66,24	68,24
Lainnya/Others	-	-	-
Jumlah/Total	563,14	563,14	563,14

Catatan/Note: -

Sumber/Source: Dinas Pekerjaan Umum Kabupaten Mesuji/Mesuji Regency Public Works Office

Tabel 8.1.3
Table

Panjang Jalan Menurut Kondisi Jalan di Kabupaten Mesuji (km), 2020–2022
Length of Roads by Condition of Roads in Mesuji Regency (km), 2020–2022

Kondisi Jalan <i>Condition of Roads</i>	2020	2021	2022
(1)	(2)	(3)	(4)
Baik/ <i>Good</i>	91,84	104,920	78,95
Sedang/ <i>Moderate</i>	17,83	16,230	54,49
Rusak/ <i>Damage</i>	295,62	286,812	53,704
Rusak Berat/ <i>Severely Damage</i>	157,85	155,175	375,998
Jumlah/<i>Total</i>	563,14	563,14	563,14

Catatan/*Note*: ...

Sumber/*Source*: Dinas Pekerjaan Umum Kabupaten Mesuji/*Mesuji Regency Public Works Office*

8.2 KOMUNIKASI COMMUNICATION

Tabel 8.2.1 **Jumlah Kantor Pos Pembantu Menurut Kecamatan di Kabupaten Mesuji, 2019–2022**
Table *Number of Post Offices Subsidiaries by Subdistrict in Mesuji Regency, 2019–2022*

Kecamatan Subdistrict	2019	2020	2021	2022
(1)	(2)	(3)	(4)	(5)
Way Serdang	-	-	-	-
Simpang Pematang	1	1	1	1
Panca Jaya	-	-	-	-
Tanjung Raya	1	1	1	1
Mesuji	-	-	-	-
Mesuji Timur	-	-	-	-
Rawajitu Utara	-	-	-	-
Mesuji	2	2	2	2

Catatan/Note:

Sumber/Source: Kantor Pos Simpang Pematang/Simpang Pematang Post Office

**PERBANKAN, KOPERASI, DAN HARGA-HARGA
BANKING, COOPERATIVE, AND PRICES**

**KOPERASI
di MESUJI**

→ Koperasi Simpan Pinjam 26

→ Koperasi Unit Desa 3



<https://mesujikab.bps.go.id>

PENJELASAN TEKNIS

1. Koperasi adalah badan usaha yang beranggotakan orang-orang atau badan hukum koperasi dengan melandaskan kegiatannya berdasarkan prinsip Koperasi sekaligus sebagai gerakan ekonomi rakyat yang berdasar atas asas kekeluargaan.
2. Koperasi Unit Desa (KUD) adalah koperasi yang anggotanya terdiri dari masyarakat pedesaan. Koperasi unit desa biasanya melakukan kegiatan usaha di dalam bidang ekonomi khususnya yang berkaitan dengan pertanian atau perikanan.
3. Koperasi Pasar (Koppas) adalah jenis koperasi yang anggotanya terdiri dari para pedagang pasar. Bentuk koperasi koperasi pasar dapat berupa koperasi simpan pinjam yang menyediakan pinjaman modal bagi para pedagang.
4. KPRI adalah koperasi yang didirikan oleh pegawai negeri sipil serta dikelola untuk kepentingan pegawai negeri sipil. Oleh karena itu, KPRI dalam kegiatannya lebih memfokuskan diri untuk mensejahterakan pegawai negeri sipil sebagai anggotanya.
5. Koperasi karyawan (KOPKAR) adalah sebuah koperasi yang berada di sebuah perusahaan tertentu. Anggota koperasi ini adalah para karyawan dari perusahaan tersebut. Tidak

TECHNICAL NOTES

1. *Cooperative is a business entity with the members of people or cooperative legal entity with activities are based on the cooperative principles as a form of public economy based on family principle.*
2. *Village Unit Cooperatives (KUD) are cooperatives whose members consist of rural communities. Village unit cooperatives usually carry out business activities in the economic field especially those related to agriculture or fisheries.*
3. *Market Cooperative (Koppas) is a type of cooperative whose members consist of market traders. The form of market cooperative cooperatives can be savings and loan cooperatives that provide capital loans to traders.*
4. *KPRI is a cooperative established by civil servants and managed for the benefit of civil servants. Therefore, KPRI in its activities is more focused on the welfare of civil servants as members*
5. *Employee cooperative (KOPKAR) is a cooperative that is in a particular company. The members of the cooperative are the employees of the company. Unlike school cooperatives, employee*

seperti koperasi sekolah, koperasi karyawan haruslah memiliki badan hukum dan terdaftar karena para anggota dan pengurusnya sudah dewasa dan paham mengenai hukum. Biasanya koperasi yang berada di bawah suatu perusahaan ini adalah jenis koperasi jasa, namun juga tidak menutup adanya kemungkinan koperasi penjualan atau koperasi pemasaran. Koperasi jasa adalah koperasi yang menyediakan jasa simpan pinjam atau asuransi, dengan begitu para karyawan memiliki kemudahan untuk menyimpan uang atau meminjam uang jika ada kebutuhan yang mendesak.

cooperatives must have a legal entity and be registered because the members and management are mature and understand the law. Usually cooperatives under a diam company are service cooperatives, but they also do not cover the existence of sales cooperatives or marketing cooperatives. . Service cooperatives are cooperatives that provide savings and loan services or insurance, so that employees have the convenience to save money or borrow money if there is an urgent need.

ULASAN

Jumlah koperasi yang aktif di Kabupaten Mesuji tahun 2021 terdapat 29 koperasi aktif.

Jumlah koperasi pada tahun 2020 berdasarkan jenis nya sebagai berikut : KUD (3 koperasi) dan koperasi lainnya (26 koperasi). Koperasi lainnya termasuk Kospin (25 koperasi), dan lainnya (1 koperasi). Jumlah koperasi terbanyak ada di Kecamatan Way Serdang yaitu ada 8 koperasi.

DESCRIPTION

The number of active cooperatives in Mesuji Regency in 2020 has 29 active cooperations.

The number of cooperatives in 2020 by type is as follows: KUD (3 cooperatives) and other types of cooperatives (26 cooperatives). The other types of cooperatives include Kospin (25 cooperatives), and other (1 cooperatives). The largest number of cooperatives is in Way Serdang sub-district that has 8 cooperatives.

<https://mesujikab.bps.go.id>

Tabel 9.1 Jumlah Koperasi Aktif Menurut Kecamatan di Kabupaten Mesuji, 2019–2022
Table 9.1 Number of Active Cooperative by Subdistrict in Mesuji Regency, 2019–2022

Kecamatan Subdistrict	2019	2020	2021	2022
(1)	(2)	(3)	(4)	(5)
Way Serdang	9	6	8	
Simpang Pematang	5	3	5	
Panca Jaya	3	4	3	
Tanjung Raya	8	6	7	
Mesuji	3	1	1	
Mesuji Timur	3	7	4	
Rawajitu Utara	3	2	1	
Mesuji	34	29	29	

Catatan/Note: Data tahun 2022 tidak tersedia/ 2022's data is not available

a/Source: BPS, Pendataan Potensi Desa (Podes)/BPS-Statistics Indonesia, Village Potential Data Collecting

Tabel
Table 9.2**Jumlah Koperasi Menurut Jenis Koperasi dan Kecamatan di Kabupaten Mesuji, 2022**
Number of Cooperative by Kind of Cooperative and Subdistrict in Mesuji Regency, 2022

Kecamatan Subdistrict	Jenis Koperasi/ Kind of Cooperative					Jumlah Total
	KUD	KPRI	KOPKAR	KOPPAS	Lainnya Other	
(1)	(2)	(3)	(4)	(5)	(6)	(7)
Way Serdang						
Simpang Pematang						
Panca Jaya						
Tanjung Raya						
Mesuji						
Mesuji Timur						
Rawajitu Utara						
Mesuji						

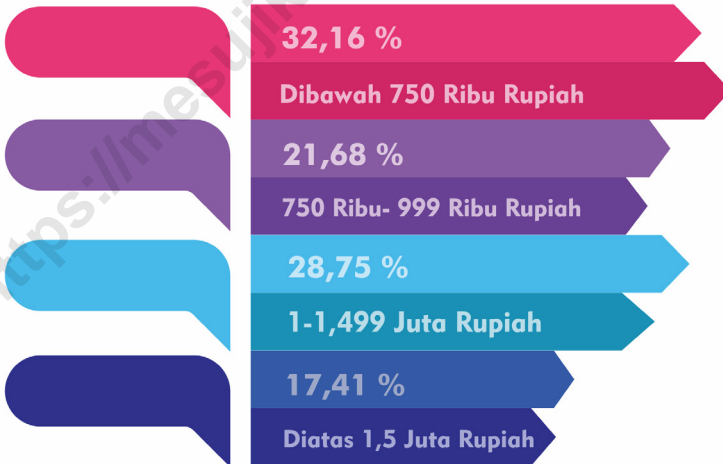
Catatan/Note: Data tahun 2022 tidak tersedia/ 2022's data is not available

Sumber/Source: BPS, Pendataan Potensi Desa (Podes)/BPS-Statistics Indonesia, Village Potential Data Collecting

10

**PENGELUARAN PENDUDUK
POPULATION EXPENDITURE**

Persentase Penduduk Mesuji
Brdasarkan Pengeluaran Per- Bulan



PENJELASAN TEKNIS

TECHNICAL NOTES

1. Pengeluaran rata-rata per kapita adalah biaya yang dikeluarkan untuk konsumsi semua anggota rumah tangga selama sebulan baik yang berasal dari pembelian, pemberian maupun produksi sendiri dibagi dengan banyaknya anggota rumah tangga dalam rumah tangga tersebut. Konsumsi rumah tangga dibedakan atas konsumsi makanan maupun bukan makanan tanpa memperhatikan asal barang dan terbatas pada pengeluaran untuk kebutuhan rumah tangga saja, tidak termasuk konsumsi/ pengeluaran untuk keperluan usaha atau yang diberikan kepada pihak lain. Pengeluaran untuk konsumsi makanan dihitung selama seminggu yang lalu, sedangkan untuk bukan makanan dihitung selama sebulan dan 12 bulan yang lalu. Baik konsumsi makanan maupun bukan makanan selanjutnya dikonversikan ke dalam pengeluaran rata-rata sebulan. Angka-angka konsumsi/ pengeluaran rata-rata per kapita yang disajikan dalam publikasi ini diperoleh dari hasil bagi jumlah konsumsi seluruh rumah tangga (baik mengkonsumsi makanan maupun tidak) terhadap jumlah penduduk.
2. Persentase Rata-rata Pengeluaran per Kapita Menurut Kelompok

1. *Average per capita monthly expenditure of a household is obtained by dividing the number of household members into total consumption expenses of the household. Household consumption, distinguished between food and non-food, is limited to goods and services used for household purposes, omitting those purchased for business or to be given away, despite their source or origin. The reference period for food consumption is one week, and for non-food consumption is one year before enumeration. Both food and non-food consumption are tabulated monthly for which purpose conversion may be required. Quantity consumed, or expenditure from there per capita per month is obtained by dividing total consumption (or expenditure) of all households over total number of persons corresponding to the area of aggregation.*
2. *Percentage of Average Expenditure per Capita by Commodity Group*

Komoditi merupakan persentase rata-rata pengeluaran perkapita menurut kelompok komoditi yaitu rata-rata pengeluaran perkapita menurut kelompok makanan dibagi rata-rata total pengeluaran perkapita dikali seratus persen. Rumusnya Rata-rata Pengeluaran per Kapita Menurut Komoditi = Rata-rata Pengeluaran per Kapita Menurut Kelompok Komoditi / Rata-rata Total Pengeluaran per Kapita X 100%. Kegunaannya untuk melihat pola pengeluaran penduduk yang dapat digunakan untuk menilai tingkat kesejahteraan sebagai dasar pengambilan kebijakan oleh pemerintah.

is the percentage of average per capita expenditure by commodity, which is the average per capita expenditure by food group divided by the average total per capita expenditure multiplied by one hundred percent. The formula is Average Expenditure per Capita by Commodity = Average Expenditure per Capita by Commodity Group / Average Total Expenditures per Capita X 100%. Its purpose is to look at population expenditure patterns that can be used to assess the level of welfare as a basis for government policy making.

ULASAN

Rata-rata pengeluaran per kapita menurut komoditi di Kabupaten Mesuji pada tahun 2022, untuk komoditi makanan (569.884 rupiah) naik dari tahun sebelumnya yaitu 485.098 rupiah. Pada komoditi bukan makanan tahun 2022 (517.987 rupiah) juga meningkat dari tahun sebelumnya yaitu 472.168 rupiah. Secara keseluruhan rata-rata pengeluaran per kapita untuk tahun 2022 adalah sebesar 1.087.872 rupiah, dan tahun 2021 sebesar 957.266 rupiah.

Persentase pengeluaran komoditi makanan pada tahun 2022 lebih tinggi dibandingkan pengeluaran untuk komoditi bukan makanan. Presentase tertinggi pada komoditi makanan ada pada komoditi makanan dan minuman jadi yang mencapai 11,85 persen, sedangkan untuk komoditi bukan makanan ada pada komoditi perumahan dan fasilitas rumah tangga yang mencapai 22,71 persen.

Berdasarkan pada golongan pengeluaran, diperkirakan penduduk di Kabupaten Mesuji pada tahun 2022, paling banyak ada pada golongan dengan pengeluaran > 750.000 rupiah dengan 32,16 persen. Pada tahun 2021, paling banyak penduduk juga ada pada golongan pengeluaran > 750.000 rupiah yakni 42,65 persen.

DESCRIPTION

The average expenditure per capita by commodity in Mesuji Regency in 2022, for food commodities (569,884 rupiahs) this expenditure raised from the previous year which was 485,098 rupiahs. Non-food commodities (517,987 rupiahs) also raised from the previous year which was 472,168 rupiahs. Overall average per capita expenditure for 2022 is equal to 1,087,872 rupiahs, and for 2021 is 957,266 rupiahs.

The percentage of expenditure on food commodities in 2020 is higher than expenditure on non-food commodities. The highest percentage of food commodities is in food and beverage commodities which reach 11.85 percent, while for non-food commodities there are in housing commodities and household facilities which reach 22.71 percent.

Based on expenditure groups, it is estimated that residents in Mesuji Regency in 2022, the most in the group with spending > 750,000 rupiah with 32.16 percent. Whereas in 2021, the most population was in the expenditure group of > 750,000 rupiahs, namely 42.65 percent.

Tabel
Table 10.1**Rata-rata Pengeluaran per Kapita Sebulan Menurut Kelompok Komoditas (rupiah) di Kabupaten Mesuji, 2021 dan 2022**
Monthly Average Expenditure per Capita by Commodity Group (rupiahs) in Mesuji Regency, 2021 and 2022

Kelompok Komoditas/Commodity Group	2021	2022
(1)	(2)	(3)
Makanan/Food		
Padi-padian/Cereals	62 445	70 677
Umbi-umbian/Tubers	4 887	4 000
Ikan/udang/cumi/kerang/Fish/shrimp/common squid/shells	38 781	42 781
Daging/Meat	20 152	21 920
Telur dan susu/Eggs and milk	27 904	30 743
Sayur-sayuran/Vegetables	63 105	59 315
Kacang-kacangan/Legumes	13 571	15 565
Buah-buahan/Fruits	17 117	22 276
Minyak dan kelapa/Oil and coconut	16 861	25 153
Bahan minuman/Beverage stuffs	17 576	19 573
Bumbu-bumbuan/Spices	13 375	14 890
Konsumsi lainnya/Miscellaneous food items	10 155	10 143
Makanan dan minuman jadi/Prepared food and beverages	100 520	128 899
Rokok/Cigarettes	78 649	103 950
Jumlah makanan/Total food	485 098	569 884
Bukan makanan/Non-food		
Perumahan dan fasilitas rumah tangga/Housing and household facilities	247 240	247 006
Aneka barang dan jasa/Goods and services	96 815	129 788
Pakaian, alas kaki, dan tutup kepala/Clothing, footwear, and headgear	35 659	34 863
Barang tahan lama/Durable goods	-	-
Pajak, pungutan, dan asuransi/Taxes and insurance	32 366	34 407
Keperluan pesta dan upacara/kenduri/Parties and ceremonies	-	13 496
Jumlah bukan makanan/Total non-food	472 168	517 987
Jumlah/Total	957 266	1 087 872

Catatan/Note: ...

Sumber/Source: BPS, Survei Sosial Ekonomi Nasional (Susenas) Maret/BPS-Statistics Indonesia, National Socioeconomic Survey March

Tabel
Table 10.2

Persentase Pengeluaran per Kapita Sebulan Menurut Kelompok Komoditas di Kabupaten Mesuji, 2021 dan 2022
Percentage of Monthly Expenditure per Capita by Commodity Group in Mesuji Regency, 2021 and 2022

Kelompok Komoditas/Commodity Group	2021	2022
(1)	(2)	(3)
Makanan/Food		
Padi-padian/ <i>Cereals</i>	6,52	6,50
Umbi-umbian/ <i>Tubers</i>	0,51	0,37
Ikan/udang/cumi/kerang/ <i>Fish/shrimp/common squid/shells</i>	4,05	3,93
Daging/ <i>Meat</i>	2,11	2,01
Telur dan susu/ <i>Eggs and milk</i>	2,91	2,83
Sayur-sayuran/ <i>Vegetables</i>	6,59	5,45
Kacang-kacangan/ <i>Legumes</i>	1,42	1,43
Buah-buahan/ <i>Fruits</i>	1,79	2,05
Minyak dan kelapa/ <i>Oil and coconut</i>	1,76	2,31
Bahan minuman/ <i>Beverage stuffs</i>	1,84	1,80
Bumbu-bumbuan/ <i>Spices</i>	1,40	1,37
Konsumsi lainnya/ <i>Miscellaneous food items</i>	1,06	0,93
Makanan dan minuman jadi/ <i>Prepared food and beverages</i>	10,50	11,85
Rokok/ <i>Cigarettes</i>	8,22	9,56
Jumlah makanan/Total food	50,68	52,39
Bukan makanan/Non-food		
Perumahan dan fasilitas rumah tangga/ <i>Housing and household facilities</i>	25,83	22,71
Aneka barang dan jasa/ <i>Goods and services</i>	10,11	11,93
Pakaian, alas kaki, dan tutup kepala/ <i>Clothing, footwear, and headgear</i>	3,73	3,20
Barang tahan lama/ <i>Durable goods</i>	-	-
Pajak, pungutan, dan asuransi/ <i>Taxes and insurance</i>	3,38	3,16
Keperluan pesta dan upacara/kenduri/ <i>Parties and ceremonies</i>	-	1,24
Jumlah bukan makanan/Total non-food	49,32	47,61
Jumlah/Total	100,00	100,00

Catatan/Note: ...

Sumber/Source: BPS, Survei Sosial Ekonomi Nasional (Susenas) Maret/BPS-Statistics Indonesia, National Socioeconomic Survey March

Tabel
Table 10.3**Persentase Penduduk Menurut Golongan Pengeluaran Per Kapita Sebulan di Kabupaten Mesuji, 2022**
Percentage of Population by Class of Monthly Expenditure per Capita in Mesuji Regency, 2022

Golongan Pengeluaran Per Kapita Sebulan (rupiah) <i>Class of Monthly Expenditure per Capita (rupiahs)</i>	Persentase Penduduk <i>Percentage of Population</i>
(1)	(2)
<750 000	32,16
750 000–999 999	21,68
1 000 000–1 499 999	28,75
> 1 500 000	17,41
Jumlah/Total	100,00

Catatan/Note: ...

Sumber/Source: BPS, Survei Sosial Ekonomi Nasional (Susenas) Maret/BPS-Statistics Indonesia, National Socioeconomic Survey March

11

PERDAGANGAN
TRADE

SARANA PERDAGANGAN
DI KABUPATEN MESUJI



PENJELASAN TEKNIS**TECHNICAL NOTES**

1. Pasar tradisional/Pasar rakyat adalah pasar yang dibangun dan dikelola oleh Pemerintah, Pemerintah Daerah, Swasta, BUMN dan BUMD termasuk kerjasama dengan swasta dengan tempat usaha berupa toko, kios, los dan tenda yang dimiliki/dikelola oleh pedagang kecil, menengah, swadaya masyarakat atau koperasi dengan usaha kecil, modal kecil dan dengan proses jual beli dagangan melalui tawar-menawar. Kebanyakan menjual kebutuhan sehari-hari seperti bahan makanan berupa ikan, buah, sayur-sayuran, telur, daging, kain, pakaian, kue-kue, dan lain-lain. Pasar seperti ini masih banyak ditemukan di Indonesia, dan umumnya terletak dekat kawasan perumahan agar memudahkan pembeli untuk mencapai pasar. Pasar yang dicakup pada kegiatan ini adalah pasar yang dikelola oleh pemerintah atau swasta. Lokasi pasar tersebut memang disediakan untuk kegiatan pasar. Contoh yang tidak termasuk cakupan pasar adalah pasar kaget, pasar yang ada di fasilitas umum, pasar malam.
 2. Pasar diklasifikasikan atas 4 (empat) tipe (Permendag No. 37/MDAG/PER/5/2017), yaitu:
 - i. Tipe A :Pasar dengan operasional pasar harian, jumlah,
1. *Traditional market / People's market is a market developed and managed by the Government, Regional Government, Private, BUMN and BUMD including cooperation with the private sector with business premises in the form of shops, kiosks, booths and tents owned / managed by small, medium, non-governmental traders or cooperatives with small businesses, small capital and with the process of buying and selling merchandise through bargaining. Most sell daily necessities such as food in the form of fish, fruit, vegetables, eggs, meat, cloth, clothing, cakes, and others. Markets like this are still commonly found in Indonesia, and are generally located near residential areas to make it easier for buyers to reach the market. The markets covered in this activity are markets managed by the government or the private sector. The location of the market is indeed provided for market activities. Examples that do not include market coverage are shocked markets, markets in public facilities, night markets.*
 2. *The market is classified into 4 (four) types (Permendag No. 37/ MDAG / PER / 5/2017), namely:*
 - i. *Type A: A market with daily market operations, a total capacity*

kapasitas pedagang paling sedikit 400 orang, dan/atau luas lahan paling sedikit 5.000 m².

ii. Tipe B :Pasar dengan operasional pasar paling sedikit 3 hari dalam 1 minggu, jumlah kapasitas pedagang paling sedikit 275 orang, dan/atau luas lahan paling sedikit 4.000 m².

iii. Tipe C: Pasar dengan operasional pasar paling sedikit 2 kali dalam 1 minggu, jumlah kapasitas pedagang paling sedikit 200 orang, dan/atau luas lahan paling sedikit 3.000 m².

Tipe D: Pasar dengan operasional pasar paling sedikit 1 kali dalam 1 minggu, jumlah kapasitas pedagang paling sedikit 100 orang, dan/atau luas lahan paling sedikit 2.000 m².

3. Toko adalah bangunan yang digunakan sebagai tempat berusaha, tempat menjual barang dan jasa yang menghasilkan pendapatan bagi pemiliknya. Pengertian toko itu sendiri adalah salah satu public space yang dipergunakan sebagai tempat berbisnis yang sifatnya sendiri adalah sebagai aktifitas memajang, menyimpan dan menjual, juga sebagai area pertemuan antara pengusaha dengan konsumen yang mampu membuat keuntungan bagi pengelola maupun pemiliknya
4. Kios adalah bangunan permanen di area pasar yang beratap dan dipisahkan satu dengan yang

of traders of at least 400 people, and / or a land area of at least 5000 m².

ii. Type B: A market with a market operation of at least 3 days a week, a total merchant capacity of at least 275 people, and / or a land area of at least 4,000 m².

iii. Type C: A market with a market operation of at least 2 times a week, a total merchant capacity of at least 200 people, and / or a land area of at least 3,000 m².

iv. Type D: A market with a market operation of at least once a week, a total trader capacity of at least 100 people, and / or a land area of at least 2,000 m².

3. *A shop/store is a building used as a place of business, a place to sell goods and services that generate income for the owner. Understanding the store itself is one of the public spaces that are used as a place of business that is in its own nature as an activity of displaying, storing and selling, as well as a meeting area between entrepreneurs and consumers who are able to make profits for managers and owners.*
4. *Kiosk is a permanent building in a covered market area and separated from one another by separating*

lainnya dengan pemisah mulai dari lantai sampai dengan langit-langit yang dipergunakan untuk usaha berjualan.

5. Warung memiliki arti yaitu bangunan yang digunakan sebagai tempat berjualan makanan dan minuman.

from floor to ceiling which is used

5. *Kiosk is a permanent building in a covered market area and separated from one another by separating from floor to ceiling which is used*

<https://mesujikab.bps.go.id>

ULASAN

Jumlah sarana perdagangan di Kabupaten Mesuji pada tahun 2021 terdapat 27 pasar, 89 toko, 3.080 warung dan 28 sarana perdagangan lainnya.

DESCRIPTION

The number of trading facilities in Mesuji Regency in 2021 there are 27 markets, 89 store, 3,080 grocery shops and 43 other trading facilities.

<https://mesujikab.bps.go.id>

Tabel
Table 11.1

**Jumlah Sarana Perdagangan Menurut Jenisnya di
Kabupaten Mesuji, 2019–2022**
**Number of Trading Facilities by Type of Facility in Mesuji
Regency, 2019–2022**

Jenis Sarana Perdagangan <i>Type of Trading Facilities</i>	2019	2020	2021	2022
(1)	(2)	(3)	(4)	(5)
Pasar/Market	33	37	27	
Toko/Store	26	38	89	
Kios	-	-	-	
Warung	3 173	2 771	3 080	
Jumlah/Total	3 232	2 846	3 196	

Catatan/Note: Lainnya termasuk kelompok pertokoan/Others include store groups
Data 2022 belum tersedia/ Data for 2022 is unavailable

Sumber/Source: BPS, Pendataan Potensi Desa/BPS,

12

**SISTEM NERACA REGIONAL
SYSTEM OF REGIONAL ACCOUNTS**

**PDRB Lapangan Usaha
Kabupaten Mesuji 2022**



**Pertanian, Kehutanan
dan Perikanan
4.764,63 M**



**Industri Pengolahan
2.907,39 M**

**Perdagangan
1.572,20 M**



**Konstruksi
989,59 M**

PENJELASAN TEKNIS**TECHNICAL NOTES**

1. Penghitungan statistik neraca nasional mengikuti buku petunjuk yang diterbitkan oleh Perserikatan Bangsa Bangsa (PBB) dikenal sebagai Sistem Neraca Nasional (SNN). SNN adalah rekomendasi internasional tentang bagaimana menyusun ukuran aktivitas ekonomi yang sesuai dengan standar neraca baku yang didasarkan pada prinsip-prinsip ekonomi. Rekomendasi yang dimaksud dinyatakan dalam sekumpulan konsep, definisi, klasifikasi, dan aturan neraca yang disepakati secara internasional dalam mengukur indikator tertentu seperti Produk Domestik Bruto (PDB). Salah satu bentuk adaptasi pencatatan statistik nasional adalah melakukan perubahan tahun dasar PDB Indonesia dari tahun 2000 ke 2010. Perubahan tahun dasar PDB dilakukan seiring dengan mengadopsi rekomendasi PBB yang tertuang dalam Sistem Neraca Nasional 2008 (SNA 2008).
2. Produk Domestik Bruto pada tingkat nasional serta Produk Domestik Regional Bruto (PDRB) pada tingkat regional (kabupaten) menggambarkan kemampuan suatu wilayah untuk menciptakan nilai tambah pada suatu waktu tertentu. Untuk menyusun PDB maupun PDRB

1. *The method used to estimate national accounts statistics is based on the standard guidelines formed by United Nation known as System of National Accounts (SNA). SNA is the internationally agreed standard set of recommendations on how to compile measures of economic activity in accordance with strict accounting conventions based on economic principles. The recommendations are expressed in term of a set of concepts, definitions, classifications and accounting rules that comprise the internationally agreed standard for measuring indicators such as Gross Domestic Product (GDP). One of the improvement in the national statistical system is to rebase GDP form base year 2000 to 2010 in order to capture current economic condition. It is in line with the United Nations (UN) recommendation on 2008 SNA.*
2. *The basic measure of the value added arising from economic activity is known as Gross Domestic Product at the national level and Gross Regional Domestic Product (GRDP) at the regional level (provinces/ regencies/ municipalities). To compile these statistics, two approaches*

digunakan 2 pendekatan, yaitu lapangan usaha dan pengeluaran. Keduanya menyajikan komposisi data nilai tambah dirinci menurut sumber kegiatan ekonomi (lapangan usaha) dan menurut komponen penggunaannya. PDB maupun PDRB dari sisi lapangan usaha merupakan penjumlahan seluruh komponen nilai tambah bruto yang mampu diciptakan oleh sektor-sektor ekonomi atas berbagai aktivitas produksinya. Sedangkan dari sisi pengeluaran menjelaskan tentang penggunaan dari nilai tambah tersebut.

3. PDB menurut lapangan usaha mengalami perubahan klasifikasi dari 9 lapangan usaha menjadi 17 lapangan usaha. PDB menurut lapangan usaha dirinci menurut total nilai tambah dari seluruh sektor ekonomi yang mencakup lapangan usaha Pertanian, Kehutanan, dan Perikanan; Pertambangan dan Penggalian; Industri Pengolahan; Pengadaan Listrik dan Gas; Pengadaan Air, Pengelolaan Sampah, Limbah dan Daur Ulang; Konstruksi; Perdagangan Besar dan Eceran, Reparasi Mobil dan Sepeda Motor; Transportasi dan Pergudangan; Penyediaan Akomodasi dan Makan Minum; Informasi dan Komunikasi; Jasa Keuangan dan Asuransi; Real Estat; Jasa Perusahaan; Administrasi Pemerintahan, Pertahanan dan

have been used, i.e. "production approach" and "expenditure approach". The first approach is to measure value added produced by various kinds of economic activities, while the second approach is to measure final uses of the country's output. In other words, GDP/GRDP is the sum of total value added produced by all economic industries (activities) and the way of using it.

3. *GDP by industry classification changes from 9 sectors to 17 industries. GDP by industry is classified by types of economic activities such as Agriculture, Forestry and Fishing; Mining and Quarrying; Manufacturing; Electricity and Gas; Water supply, Sewerage, Waste Management and Remediation Activities; Construction; Wholesale and Retail Trade; Repair of Motor Vehicles and Motorcycles; Transportation and Storage; Accommodation and Food Service Activities; Information and Communication; Financial and Insurance Activities; Real Estate Activities; Business Activities; Public Administration; Defence and Compulsory Social Security; Education; Human Health and Social Work Activities; and Other Services Activities.*

- Jaminan Sosial Wajib; Jasa Pendidikan; Jasa Kesehatan dan Kegiatan Sosial; dan Jasa lainnya.
4. PDB menurut pengeluaran mengalami perubahan klasifikasi dimana pengeluaran konsumsi Lembaga Non Profit yang Melayani Rumah Tangga (LNPR) yang sebelumnya termasuk bagian dari pengeluaran konsumsi rumah tangga menjadi komponen terpisah. Sehingga klasifikasi PDB menurut pengeluaran dirinci menjadi komponen yaitu komponen pengeluaran konsumsi rumah tangga, pengeluaran konsumsi LNPR, pengeluaran konsumsi pemerintah, pembentukan modal tetap bruto, perubahan inventori, ekspor barang dan jasa, dan impor barang dan jasa.
 5. Produk Domestik Bruto maupun agregat turunannya disajikan dalam 2 (dua) versi penilaian, yaitu atas dasar "harga berlaku" dan atas dasar "harga konstan". Disebut sebagai harga berlaku karena seluruh agregat dinilai dengan menggunakan harga pada tahun berjalan, sedangkan harga konstan penilaiannya didasarkan kepada harga satu tahun dasar tertentu, dalam publikasi ini digunakan harga tahun 2010.
 6. Laju pertumbuhan Produk Domestik Bruto diperoleh dari perhitungan PDB atas dasar harga konstan. Diperoleh dengan cara
4. *GDP by expenditure classification changes where consumption expenditure Nonprofit Institutions Serving Households (NPISH) previously included as part of household consumption expenditure is taken out into separate component. So that, GDP by type of expenditures is classified into: household consumption expenditure, NPISH consumption expenditure, government consumption expenditure, gross fixed capital formation, changes in inventories, exports of goods and services, and imports of goods and services.*
 5. *GDP and its aggregations are presented in two forms: at current market prices and at constant base year market prices. In presenting current market prices, all aggregates are valued at current market prices, while base year constant market prices are shown by valuing all aggregates at fixed base year prices. Year of 2010 is used as the base year in this publication.*
 6. *Growth rate of Gross Domestic Product is derived from GDP at constant market prices. It is obtained by subtracting the value*

mengurangi nilai PDB pada tahun ke n terhadap nilai pada tahun ke $n-1$ (tahun sebelumnya), dibagi dengan nilai pada tahun ke $n-1$, dikalikan dengan 100 persen. Laju pertumbuhan menunjukkan perkembangan agregat pendapatan dari satu waktu tertentu terhadap waktu sebelumnya.

of GDP year n with the value of GDP year $n-1$, divided by the value of GDP year $n-1$ then multiplied by 100 percent. The growth rate of GDP explains the income growth during the given period.

<https://mesujikab.bps.go.id>

ULASAN**DESCRIPTION**

PDRB Kabupaten Mesuji berdasarkan harga berlaku pada tahun 2022 mencapai 11,97 triliun rupiah meningkat dari tahun sebelumnya yang mencapai 10,89 triliun rupiah. Distribusi PDRB Mesuji tahun 2022 dengan harga berlaku didominasi oleh sektor pertanian dengan distribusi 39,79% dengan nilai PDRB mencapai 4,7 triliun rupiah. Distribusi terbesar kedua adalah sektor industri pengolahan dengan distribusi sebesar 24,28%, sedangkan distribusi terkecil ada pada sektor jasa perusahaan 0,02%.

Laju pertumbuhan PDRB tahun 2022 mengalami peningkatan sebesar 3,49% dibanding tahun lalu sebesar (2,84%).

GRDP of Mesuji Regency based on current prices in 2022 reached 11.97 trillion rupiahs increased from the previous year to 10.89 trillion rupiahs. Mesuji GRDP distribution in 2022 at current prices is dominated by the agricultural sector with distribution 39.79% with a GRDP reaching 4.7 trillion rupiahs. The second largest distribution is the manufacturing sector with a distribution of 24.28%, while the smallest distribution is in the business activities sector 0,02%.

Growth rate of GRDP 2022 increased by 3.49% compared to last year by (2,84%).

Tabel 12.1. **Produk Domestik Regional Bruto Atas Dasar Harga Berlaku Menurut Lapangan Usaha di Kabupaten Mesuji (miliar rupiah), 2018–2022**
Gross Regional Domestic Product at Current Market Prices by Industry in Mesuji Regency (billion rupiahs), 2018–2022

Lapangan Usaha/Industry	2018	2019	2020	2021*	2022**
(1)	(2)	(3)	(4)	(5)	(6)
A Pertanian, Kehutanan, dan Perikanan/ <i>Agriculture, Forestry, and Fishing</i>	4 074,08	4 185,77	4 283,96	4 401,50	4 764,63
B Pertambangan dan Penggalian/ <i>Mining and Quarrying</i>	59,92	62,94	66,04	64,58	67,64
C Industri Pengolahan/ <i>Manufacturing</i>	2 372,55	2 678,49	2 580,46	2 770,99	2 907,39
D Pengadaan Listrik dan Gas/ <i>Electricity and Gas</i>	10,10	11,10	12,02	12,89	13,64
E Pengadaan Air; Pengelolaan Sampah, Limbah, dan Daur Ulang/ <i>Water Supply; Sewerage, Waste Management, and Remediation Activities</i>	2,71	2,80	2,92	3,11	3,26
F Konstruksi/ <i>Construction</i>	794,35	859,76	817,97	899,64	989,59
G Perdagangan Besar dan Eceran; Reparasi Mobil dan Sepeda Motor/ <i>Wholesale and Retail Trade; Repair of Motor Vehicles and Motorcycles</i>	1 053,98	1 174,74	1 166,10	1 233,60	1 572,20
H Transportasi dan Pergudangan/ <i>Transportation and Storage</i>	171,32	187,12	182,26	191,50	259,58
I Penyediaan Akomodasi dan Makan Minum/ <i>Accommodation and Food Service Activities</i>	97,43	107,77	102,81	103,34	120,61
J Informasi dan Komunikasi/ <i>Information and Communication</i>	198,91	216,73	230,76	238,64	241,49

Lanjutan Tabel/*Continued Table* 12.1

Lapangan Usaha/ <i>Industry</i>		2018	2019	2020	2021*	2022**
(1)		(2)	(3)	(4)	(5)	(6)
K	Jasa Keuangan dan Asuransi/ <i>Financial and Insurance Activities</i>	34,91	36,21	36,73	39,78	42,02
L	Real Estat/ <i>Real Estate Activities</i>	235,82	257,51	258,76	264,03	281,30
M,N	Jasa Perusahaan/ <i>Business Activities</i>	1,73	1,80	1,82	1,85	2,18
O	Administrasi Pemerintahan, Pertahanan, dan Jaminan Sosial Wajib/ <i>Public Administration and Defence; Compulsory Social Security</i>	279,19	297,73	310,04	319,19	328,03
P	Jasa Pendidikan/ <i>Education</i>	221,07	239,55	246,63	255,59	271,98
Q	Jasa Kesehatan dan Kegiatan Sosial/ <i>Human Health and Social Work Activities</i>	45,63	47,23	51,85	54,90	56,27
R,S,T,U	Jasa Lainnya/ <i>Other Services Activities</i>	37,63	41,96	39,61	39,32	52,13
Produk Domestik Regional Bruto/<i>Gross Regional Domestic Product</i>		9 691,34	10 409,23	10 390,75	10 894,43	11 973,94

Catatan/*Note*: * Angka Sementara/ *Preliminary Figures*

** Angka Sangat Sementara/*Very Preliminary Figures*

Sumber/*Source*: BPS, berbagai sensus, survei dan sumber lain/*BPS-Statistics Indonesia, various census, survey, and other sources*

Tabel
Table 12.2

Produk Domestik Regional Bruto Atas Dasar Harga Konstan 2010 Menurut Lapangan Usaha di Kabupaten Mesuji (miliar rupiah), 2018–2022
Gross Regional Domestic Product at 2010 Constant Market Prices by Industry in Mesuji Regency (billion rupiahs), 2018–2022

Lapangan Usaha/Industry		2018	2019	2020	2021*	2022**
(1)		(2)	(3)	(4)	(5)	(6)
A	Pertanian, Kehutanan, dan Perikanan/ <i>Agriculture, Forestry, and Fishing</i>	2 885,89	2 915,82	2 933,13	2 942,00	2 956,40
B	Pertambangan dan Penggalian/ <i>Mining and Quarrying</i>	39,12	40,77	42,30	40,78	41,70
C	Industri Pengolahan/ <i>Manufacturing</i>	1 509,98	1 682,02	1 606,23	1 700,71	1 714,77
D	Pengadaan Listrik dan Gas/ <i>Electricity and Gas</i>	8,40	9,05	9,84	10,27	10,76
E	Pengadaan Air; Pengelolaan Sampah, Limbah, dan Daur Ulang/ <i>Water Supply; Sewerage, Waste Management, and Remediation Activities</i>	1,82	1,88	1,95	2,05	2,12
F	Konstruksi/ <i>Construction</i>	545,95	580,66	555,93	591,04	614,26
G	Perdagangan Besar dan Eceran; Reparasi Mobil dan Sepeda Motor/ <i>Wholesale and Retail Trade; Repair of Motor Vehicles and Motorcycles</i>	786,11	842,72	818,08	850,84	990,14
H	Transportasi dan Pergudangan/ <i>Transportation and Storage</i>	115,42	125,55	120,12	124,02	152,05
I	Penyediaan Akomodasi dan Makan Minum/ <i>Accommodation and Food Service Activities</i>	59,87	65,26	61,94	61,74	70,55
J	Informasi dan Komunikasi/ <i>Information and Communication</i>	159,56	172,54	184,73	195,11	196,06

Lanjutan Tabel/*Continued Table 12.2*

Lapangan Usaha/Industry		2018	2019	2020	2021*	2022**
(1)		(2)	(3)	(4)	(5)	(6)
K	Jasa Keuangan dan Asuransi/ <i>Financial and Insurance Activities</i>	23,04	23,55	23,98	24,55	23,92
L	Real Estat/ <i>Real Estate Activities</i>	164,28	169,84	167,19	169,48	175,24
M,N	Jasa Perusahaan/ <i>Business Activities</i>	1,14	1,17	1,16	1,17	1,32
O	Administrasi Pemerintahan, Pertahanan, dan Jaminan Sosial Wajib/ <i>Public Administration and Defence; Compulsory Social Security</i>	160,97	170,60	175,82	181,60	182,99
P	Jasa Pendidikan/ <i>Education</i>	136,69	144,34	147,25	149,52	153,62
Q	Jasa Kesehatan dan Kegiatan Sosial/ <i>Human Health and Social Work Activities</i>	30,88	31,46	34,23	35,59	35,37
R,S,T,U	Jasa Lainnya/ <i>Other Services Activities</i>	26,39	28,63	27,25	26,86	34,28
Produk Domestik Regional Bruto/<i>Gross Regional Domestic Product</i>		6 655,53	7 005,86	6 911,12	7 107,31	7 355,55

Catatan/Note: * Angka Sementara/ Preliminary Figures

** Angka Sangat Sementara/Very Preliminary Figures

Sumber/Source: BPS, berbagai sensus, survei dan sumber lain/BPS-Statistics Indonesia, various census, survey, and other sources

Tabel
Table 12.3

Distribusi Persentase Produk Domestik Regional Bruto Atas Dasar Harga Berlaku Menurut Lapangan Usaha di Kabupaten Mesuji, 2018–2022
Percentage Distribution of Gross Regional Domestic Product at Current Market Prices by Industry in Mesuji Regency, 2018–2022

Lapangan Usaha/ <i>Industry</i>	2018	2019	2020	2021*	2022**
(1)	(2)	(3)	(4)	(5)	(6)
A Pertanian, Kehutanan, dan Perikanan/ <i>Agriculture, Forestry, and Fishing</i>	42,04	40,21	41,23	40,40	39,79
B Pertambangan dan Penggalian/ <i>Mining and Quarrying</i>	0,62	0,60	0,64	0,59	0,56
C Industri Pengolahan/ <i>Manufacturing</i>	24,48	25,73	24,83	25,43	24,28
D Pengadaan Listrik dan Gas/ <i>Electricity and Gas</i>	0,10	0,11	0,12	0,12	0,11
E Pengadaan Air; Pengelolaan Sampah, Limbah, dan Daur Ulang/ <i>Water Supply; Sewerage, Waste Management, and Remediation Activities</i>	0,03	0,03	0,03	0,03	0,03
F Konstruksi/ <i>Construction</i>	8,20	8,26	7,87	8,26	8,26
G Perdagangan Besar dan Eceran; Reparasi Mobil dan Sepeda Motor/ <i>Wholesale and Retail Trade; Repair of Motor Vehicles and Motorcycles</i>	10,88	11,29	11,22	11,32	13,13
H Transportasi dan Pergudangan/ <i>Transportation and Storage</i>	1,77	1,80	1,75	1,76	2,17
I Penyediaan Akomodasi dan Makan Minum/ <i>Accommodation and Food Service Activities</i>	1,01	1,04	0,99	0,95	1,01
J Informasi dan Komunikasi/ <i>Information and Communication</i>	2,05	2,08	2,22	2,19	2,02
K Jasa Keuangan dan Asuransi/ <i>Financial and Insurance Activities</i>	0,36	0,35	0,35	0,37	0,35

Lanjutan Tabel/*Continued Table* 12.3

Lapangan Usaha/ <i>Industry</i>		2018	2019	2020	2021*	2022**
(1)		(2)	(3)	(4)	(5)	(6)
L	Real Estat/ <i>Real Estate Activities</i>	2,43	2,47	2,49	2,42	2,35
M,N	Jasa Perusahaan/ <i>Business Activities</i>	0,02	0,02	0,02	0,02	0,02
O	Administrasi Pemerintahan, Pertahanan, dan Jaminan Sosial Wajib/ <i>Public Administration and Defence; Compulsory Social Security</i>	2,88	2,86	2,98	2,93	2,74
P	Jasa Pendidikan/ <i>Education</i>	2,28	2,30	2,37	2,35	2,27
Q	Jasa Kesehatan dan Kegiatan Sosial/ <i>Human Health and Social Work Activities</i>	0,47	0,45	0,50	0,50	0,47
R,S,T,U	Jasa Lainnya/ <i>Other Services Activities</i>	0,39	0,40	0,38	0,36	0,44
Produk Domestik Regional Bruto/<i>Gross Regional Domestic Product</i>		100,00	100,00	100,00	100,00	100,00

Catatan/*Note*: * Angka Sementara/ *Preliminary Figures*

** Angka Sangat Sementara/*Very Preliminary Figures*

Sumber/*Source*: BPS, berbagai sensus, survei dan sumber lain/*BPS-Statistics Indonesia, various census, survey, and other sources*

Tabel
Table 12.4

Laju Pertumbuhan Produk Domestik Regional Bruto Atas Dasar Harga Konstan 2010 Menurut Lapangan Usaha di Kabupaten Mesuji (persen), 2018–2022
Growth Rate of Gross Regional Domestic Product at 2010 Constant Market Prices by Industry in Mesuji Regency (percent), 2018–2022

Lapangan Usaha/Industry		2018	2019	2020	2021*	2022**
(1)		(2)	(3)	(4)	(5)	(6)
A	Pertanian, Kehutanan, dan Perikanan/ <i>Agriculture, Forestry, and Fishing</i>	2,96	1,04	0,59	0,30	0,49
B	Pertambangan dan Penggalian/ <i>Mining and Quarrying</i>	6,21	4,21	3,76	-3,61	2,25
C	Industri Pengolahan/ <i>Manufacturing</i>	8,56	11,39	-4,51	5,88	0,83
D	Pengadaan Listrik dan Gas/ <i>Electricity and Gas</i>	5,74	7,70	8,75	4,36	4,79
E	Pengadaan Air; Pengelolaan Sampah, Limbah, dan Daur Ulang/ <i>Water Supply; Sewerage, Waste Management, and Remediation Activities</i>	2,47	3,06	4,09	4,84	3,57
F	Konstruksi/ <i>Construction</i>	8,56	6,36	-4,26	6,32	3,93
G	Perdagangan Besar dan Eceran; Reparasi Mobil dan Sepeda Motor/ <i>Wholesale and Retail Trade; Repair of Motor Vehicles and Motorcycles</i>	4,89	7,20	-2,92	4,00	16,37
H	Transportasi dan Pergudangan/ <i>Transportation and Storage</i>	7,76	8,78	-4,33	3,24	22,61
I	Penyediaan Akomodasi dan Makan Minum/ <i>Accommodation and Food Service Activities</i>	7,90	8,99	-5,09	-0,32	14,27
J	Informasi dan Komunikasi/ <i>Information and Communication</i>	7,17	8,13	7,07	5,62	0,49
K	Jasa Keuangan dan Asuransi/ <i>Financial and Insurance Activities</i>	2,69	2,23	1,80	2,41	-2,58
L	Real Estat/ <i>Real Estate Activities</i>	2,37	3,39	-1,56	1,37	3,40
M,N	Jasa Perusahaan/ <i>Business Activities</i>	2,71	2,51	-1,07	0,91	13,20

Lanjutan Tabel/*Continued Table 12.4*

Lapangan Usaha/ <i>Industry</i>		2018	2019	2020	2021*	2022**
(1)		(2)	(3)	(4)	(5)	(6)
0	Administrasi Pemerintahan, Pertahanan, dan Jaminan Sosial Wajib/ <i>Public Administration and Defence; Compulsory Social Security</i>	7,60	5,98	3,06	3,29	0,76
P	Jasa Pendidikan/ <i>Education</i>	5,83	5,60	2,01	1,54	2,75
Q	Jasa Kesehatan dan Kegiatan Sosial/ <i>Human Health and Social Work Activities</i>	5,88	1,88	8,80	3,98	-0,61
R,S,T,U	Jasa Lainnya/ <i>Other Services Activities</i>	8,29	8,48	-4,83	-1,42	27,59
Produk Domestik Regional Bruto/<i>Gross Regional Domestic Product</i>		5,30	5,26	-1,35	2,84	3,49

Catatan/*Note*: * Angka Sementara/*Preliminary Figures*

** Angka Sangat Sementara/*Very Preliminary Figures*

Sumber/*Source*: BPS, berbagai sensus, survei dan sumber lain/*BPS-Statistics Indonesia, various census, survey, and other sources*

Tabel
Table 12.5

Produk Domestik Regional Bruto Atas Dasar Harga Berlaku Menurut Jenis Pengeluaran di Kabupaten Mesuji (miliar rupiah), 2018–2022
Gross Regional Domestic Product at Current Market Prices by Type of Expenditure in Mesuji Regency (billion rupiahs), 2018–2022

Jenis Pengeluaran Type of Expenditure	2018	2019	2020	2021*	2022**
(1)	(2)	(3)	(4)	(5)	(6)
Pengeluaran Konsumsi Rumah Tangga <i>Household Consumption Expenditure</i>	5 470,81	5 985,06	6 001,82	6 230,03	6 905,50
Pengeluaran Konsumsi LNPR <i>NPISH Consumption Expenditure</i>	135,19	150,92	148,76	157,47	166,78
Pengeluaran Konsumsi Pemerintah <i>Government Consumption Expenditure</i>	492,39	516,87	514,57	526,20	536,11
Pembentukan Modal Tetap Bruto <i>Gross Fixed Capital Formation</i>	2 935,60	3 211,25	3 152,80	3 385,54	3 631,84
Perubahan Inventori <i>Changes in Inventories</i>	4,74	3,63	4,10	2,21	2,91
Net Ekspor Barang dan Jasa <i>Net Exports of Goods and Services</i>	652,61	541,51	568,71	592,97	730,80
Produk Domestik Regional Bruto Gross Regional Domestic Product	9 691,34	10 409,23	10 390,75	10 894,43	11 973,94

Catatan/Note: * Angka Sementara/ Preliminary Figures

** Angka Sangat Sementara/Very Preliminary Figures

Sumber/Source: BPS, berbagai sensus, survei dan sumber lain/BPS-Statistics Indonesia, various census, survey, and other sources

Tabel
Table 12.6

Produk Domestik Regional Bruto Atas Dasar Harga Konstan 2010 Menurut Jenis Pengeluaran di Kabupaten Mesuji (miliar rupiah), 2018–2022
Gross Regional Domestic Product at 2010 Constant Market Prices by Type of Expenditure in Mesuji Regency (billion rupiahs), 2018–2022

Jenis Pengeluaran Type of Expenditure	2018	2019	2020	2021*	2022**
(1)	(2)	(3)	(4)	(5)	(6)
Pengeluaran Konsumsi Rumah Tangga <i>Household Consumption Expenditure</i>	3 806,99	4 014,71	3 944,43	4 005,57	4 197,25
Pengeluaran Konsumsi LNPR <i>NPISH Consumption Expenditure</i>	86,55	95,09	92,15	95,56	97,05
Pengeluaran Konsumsi Pemerintah <i>Government Consumption Expenditure</i>	320,20	329,91	321,81	324,74	325,29
Pembentukan Modal Tetap Bruto <i>Gross Fixed Capital Formation</i>	2 145,96	2 266,00	2 171,06	2 274,61	2 331,40
Perubahan Inventori <i>Changes in Inventories</i>	2,25	2,13	2,12	0,90	0,85
Net Ekspor Barang dan Jasa <i>Net Exports of Goods and Services</i>	293,59	298,01	379,55	405,93	403,71
Produk Domestik Regional Bruto Gross Regional Domestic Product	6 655,53	7 005,86	6 911,12	7 107,31	7 355,55

Catatan/Note: * Angka Sementara/ Preliminary Figures

** Angka Sangat Sementara/Very Preliminary Figures

Sumber/Source: BPS, berbagai sensus, survei dan sumber lain/BPS-Statistics Indonesia, various census, survey, and other sources

13

**PERBANDINGAN ANTAR KABUPATEN/KOTA
REGENCY/MUNICIPAL COMPARISON**

*JUMLAH PENDUDUK MISKIN
KABUPATEN MESUJI*



PENJELASAN TEKNIS

1. Sumber data yang digunakan dalam bab ini berasal dari Badan Pusat Statistik Provinsi Lampung, apakah melalui publikasi atau website lampung.bps.go.id.
2. Indeks Pembangunan Manusia (Metode 2014) merupakan Indeks yang mengukur pembangunan manusia dari tiga aspek dasar yaitu umur panjang dan hidup sehat; pengetahuan; dan standar hidup layak. IPM dibentuk oleh tiga dimensi dasar yaitu umur panjang dan hidup sehat (a long and healthy life), pengetahuan (knowledge), standar hidup layak (decent standard of living). Dimensi umur panjang dan hidup sehat lebih dikenal dengan dimensi kesehatan menggunakan indikator angka harapan hidup saat lahir. Dimensi pengetahuan menggunakan indikator harapan lama sekolah dan rata-rata lama sekolah sedangkan dimensi standar hidup layak menggunakan indikator PNB per kapita. Indeks kesehatan dirumuskan sebagai berikut:

$$I_{kesehatan} = \frac{AHH - AHH_{\text{min}}}{AHH_{\text{maks}} - AHH_{\text{min}}}$$

dimana :

-I kesehatan = indeks Kesehatan
 -AHH = angka harapan hidup
 AHH min = angka harapan hidup minimum yaitu 20 tahun

TECHNICAL NOTES

1. *The data source used in this chapter comes from the Central Statistics Agency of Lampung Province, whether through publication or the website lampung.bps.go.id.*
2. *The Human Development Index (2014 Method) is an index that measures human development from three basic aspects, namely longevity and healthy living; knowledge; and a decent standard of living. HDI is formed by three basic dimensions, namely long life and healthy life (a long and healthy life), knowledge (knowledge), decent standard of living (decent standard of living). The dimension of longevity and healthy living is better known as the health dimension using life expectancy indicators at birth. The knowledge dimension uses indicators of school-long expectancy and average length of schooling while the standard of living is feasible using the PNB indicator per capita. The health index is formulated as follows.*

$$I_{kesehatan} = \frac{AHH - AHH_{\text{min}}}{AHH_{\text{maks}} - AHH_{\text{min}}}$$

where :

-I kesehatan = indeks Kesehatan
 -AHH = angka harapan hidup
 AHH min = angka harapan hidup minimum yaitu 20 tahun

AHH maks = angka harapan hidup maksimum yaitu 85 tahun

hidup maksimum yaitu 85 tahun.

Untuk mengukur dimensi pengetahuan penduduk digunakan dua indikator, yaitu rata-rata lama sekolah (mean years of schooling) dan angka harapan lama sekolah (expected years of schooling).

To measure the dimension of population knowledge two indicators are used, namely the mean years of schooling and the expected years of schooling.

$$I_{\text{pengetahuan}} = \frac{I_{HLS} + I_{RLS}}{2}$$

$$I_{\text{pengetahuan}} = \frac{I_{HLS} + I_{RLS}}{2}$$

dimana :

-I HLS = indeks harapan lama sekolah

-I RLS = indeks rata-rata lama sekolah

Dimensi pengeluaran menggunakan indikator pengeluaran per kapita disesuaikan yang ditentukan dari nilai pengeluaran per kapita dan paritas daya beli (Purchasing Power Parity-PPP). Indikator ini menghasilkan indeks pengeluaran dengan rumus sebagai berikut:

where :

-I HLS = indeks harapan lama sekolah

-I RLS = indeks rata-rata lama sekolah

The expenditure dimension uses adjusted per capita expenditure indicators determined from the value of expenditure per capita and purchasing power parity (PPP). This indicator generates an expenditure index with the following formula:

$$I_{\text{pendapatan}} = \frac{\ln(\text{pendapatan}) - \ln(\text{pendapatan}_{\text{min}})}{\ln(\text{pendapatan}_{\text{maks}}) - \ln(\text{pendapatan}_{\text{min}})}$$

$$I_{\text{pendapatan}} = \frac{\ln(\text{pendapatan}) - \ln(\text{pendapatan}_{\text{min}})}{\ln(\text{pendapatan}_{\text{maks}}) - \ln(\text{pendapatan}_{\text{min}})}$$

dengan :

-Pendapatan menggunakan pendekatan pengeluaran.

-I pendapatan = Indeks pendapatan

-ln (pendapatan) = ln pengeluaran per kapita disesuaikan

-ln (pendapatan) = ln 1.007.436

-ln(pendapatan) = ln 26.572.352

with :

-Pendapatan menggunakan pendekatan pengeluaran.

-I pendapatan = Indeks pendapatan

-ln (pendapatan) = ln pengeluaran per kapita disesuaikan

-ln (pendapatan) = ln 1.007.436

-ln (pendapatan) = ln 26.572.352

Secara umum teknis penghitungan pengeluaran per kapita disesuaikan mengikuti langkah-langkah sebagai berikut:

1. Menghitung rata-rata pengeluaran per kapita sebulan dari data Susenas.
2. Menghitung rata-rata pengeluaran per kapita per tahun dalam ribuan.
3. Menghitung rata-rata pengeluaran per kapita per tahun atas dasar harga konstan 2012.
4. Menghitung Paritas Daya Beli/ Purchasing Power Parity (PPP).
5. Menghitung pengeluaran per kapita setahun disesuaikan dengan membagi rata-rata pengeluaran per kapita per tahun atas dasar harga konstan 2012 dan Paritas Daya Beli.

Indeks Pembangunan Manusia dihitung sebagai rata-rata geometrik dari indeks kesehatan, indeks pengetahuan dan indeks pengeluaran. Secara umum IPM dapat dirumuskan sebagai :

$$IPM = \sqrt[3]{I_{kesehatan} \times I_{pendidikan} \times I_{pengeluaran}}$$

In general, the calculation of per capita expenditure is adjusted according to the following steps:

1. Calculate the average monthly expenditure per capita from the Susenas data.
2. Calculate the average expenditure per capita per year in thousands.
3. Calculate the average expenditure per capita per year based on 2012 constant prices.
4. Calculating Purchasing Power Parity (PPP).
5. Calculate annual expenditure per capita adjusted by dividing the average expenditure per capita per year based on 2012 constant prices and purchasing power parity.

The Human Development Index is calculated as a geometric average of the health index, the knowledge index and the expenditure index. In general, HDI can be formulated as:

$$IPM = \sqrt[3]{I_{kesehatan} \times I_{pendidikan} \times I_{pengeluaran}}$$

ULASAN

DESCRIPTION

Berdasarkan hasil proyeksi penduduk, wilayah dengan jumlah penduduk terbesar di Provinsi Lampung pada tahun 2022 adalah Kabupaten Lampung Tengah dengan jumlah penduduk 1,50 juta jiwa.

Based on population projection results, the region with the largest population in Lampung Province in 2022 is Central Lampung Regency with a population of 1.50 million people.

Berdasarkan jumlah penduduk miskin di Provinsi Lampung 2022, wilayah dengan jumlah penduduk miskin terbesar adalah Kabupaten Lampung Timur (149,12 ribu jiwa), sedangkan Kabupaten Mesuji terdapat 13,88 ribu jiwa penduduk miskin.

Based on the number of poor people in Lampung Province in 2022, the region with the largest number of poor people is East Lampung Regency(149.12 thousand inhabitants), while Mesuji Regency has 13.88 thousand poor population.

Rata-rata laju pertumbuhan PDRB di kabupaten/kota se-provinsi Lampung sebesar 2,79 persen. Laju PDRB tertinggi adalah Kota Bandar Lampung sebesar 3,07 persen. Laju pertumbuhan PDRB tahun 2021 mengalami peningkatan dibanding tahun sebelumnya.

The average GRDP growth rate in Lampung regencies / cities is 2,79 percent. The highest PDRB rate is Bandar Lampung Municipality of 3.07 percent. The GDP growth rate in 2021 which has increased compared to last year.

Dilihat dari IPM, dari 15 kabupaten/ kota, Kota Bandar Lampung memiliki angka IPM terbesar yaitu 78,01 yang artinya masuk kategori tinggi sedangkan Kabupaten Mesuji memiliki angka IPM 64,94 berkategori sedang.

Viewed from the HDI, of the 15 regencies/municipalities, B a n d a r Lampung Municipality has the largest HDI number of 78.01 which means it is categorized high while Mesuji Regency has a HDI number of 64.94 in the medium category.

Tabel
Table 13.1

Jumlah Penduduk Menurut Kabupaten/Kota di Provinsi Lampung (ribu), 2018–2022
Population by Regency/Municipality in Lampung Province (thousand), 2018–2022

Kabupaten/Kota Regency/Municipality	2018	2019	2020	2021	2022
(1)	(2)	(3)	(4)	(5)	(6)
Lampung Barat	300,70	302,83	302,14	302,75	303,40
Tanggamus	592,60	598,30	640,28	645,81	652,90
Lampung Selatan	1 002,29	1 011,29	1 064,30	1 071,73	1 081,12
Lampung Timur	1 036,19	1 044,32	1 110,34	1 118,12	1 127,95
Lampung Tengah	1 271,57	1 281,31	1 460,05	1 477,40	1 500,02
Lampung Utara	614,70	616,90	633,10	634,12	635,13
Way Kanan	446,11	450,11	473,58	476,87	481,04
Tulang Bawang	445,80	450,90	430,02	430,63	431,21
Pesawaran	440,19	444,38	477,47	481,71	487,15
Pringsewu	397,22	400,19	405,47	406,82	408,42
Mesuji	199,17	200,20	227,52	229,77	232,69
Tulang Bawang Barat	271,21	273,22	286,16	287,71	289,62
Pesisir Barat	153,74	154,90	162,70	163,64	164,82
Bandar Lampung	1 033,80	1 051,50	1 166,07	1 184,95	1 209,94
Metro	165,19	167,41	168,68	169,78	171,17
Provinsi Lampung	8 370,49	8 447,74	9 007,85	9 081,79	9 176,55

Catatan/Note: -

Sumber/Source: BPS Provinsi Lampung, Proyeksi Penduduk Provinsi Lampung 2010-2020/BPS Lampung Province, Population Projection in Lampung Province by Regency/Municipality, 2010-2020

Tabel
Table 13.2

Laju Pertumbuhan Produk Domestik Regional Bruto Atas Dasar Harga Konstan 2010 Menurut Kabupaten/Kota di Provinsi Lampung (persen), 2018–2022
Rate of Growth of Gross Regional Domestic Products at Constant 2010 Prices by Regency/Municipality in Lampung Province (percent), 2018–2022

Kabupaten/Kota Regency/Municipality	2018	2019	2020	2021	2022
(1)	(2)	(3)	(4)	(5)	(6)
Lampung Barat	5,09	5,18	-1,16	2,58	4,10
Tanggamus	5,01	5,02	-1,77	2,34	4,16
Lampung Selatan	5,23	5,13	-1,73	2,68	4,91
Lampung Timur	3,71	3,79	-2,26	0,24	2,02
Lampung Tengah	5,33	5,35	-1,02	2,88	4,65
Lampung Utara	5,31	5,33	-1,45	2,82	3,16
Way Kanan	5,18	5,17	-1,16	2,90	4,41
Tulang Bawang	5,42	5,41	-1,34	2,88	3,92
Pesawaran	5,05	5,00	-1,26	2,08	4,55
Pringsewu	5,01	5,03	-1,21	2,91	4,37
Mesuji	5,30	5,26	-1,35	2,84	3,49
Tulang Bawang Barat	5,27	5,36	-1,32	2,89	4,49
Pesisir Barat	5,33	5,47	-1,18	2,07	2,88
Bandar Lampung	6,20	6,17	-1,88	3,07	4,95
Metro	5,68	5,57	-1,79	2,91	4,51
Provinsi Lampung	5,23	5,26	-1,66	2,77	4,28

Catatan/Note: ...
Sumber/Source: BPS dan sumber lain/BPS-Statistics Indonesia and other sources

Tabel
Table 13.3**Jumlah Penduduk Miskin Menurut Kabupaten/Kota di
Provinsi Lampung(ribu), 2018–2022**
**Number of Poor Population by Regency/Municipality in
Lampung Province (thousand), 2018–2022**

Kabupaten/Kota Regency/Municipality	2018	2019	2020	2021	2022
(1)	(2)	(3)	(4)	(5)	(6)
Lampung Barat	40,62	39,05	38,12	39,36	36,20
Tanggamus	73,77	71,90	70,37	71,89	67,43
Lampung Selatan	148,53	144,44	143,33	145,85	136,21
Lampung Timur	162,94	158,90	153,57	159,79	149,12
Lampung Tengah	160,12	153,84	152,28	155,77	143,34
Lampung Utara	128,02	122,65	119,35	121,91	114,67
Way Kanan	60,16	58,72	58,41	59,89	54,28
Tulang Bawang	43,10	42,06	42,43	44,53	39,19
Pesawaran	70,14	67,36	66,04	68,31	63,17
Pringsewu	41,63	40,55	40,12	41,04	38,18
Mesuji	15,01	14,94	14,72	15,24	13,88
Tulang Bawang Barat	21,93	21,14	20,29	23,03	20,72
Pesisir Barat	22,98	22,38	22,24	23,23	21,85
Bandar Lampung	93,04	91,24	93,74	98,76	90,51
Metro	15,06	14,49	14,31	15,32	13,68
Provinsi Lampung	1 097,05	1 063,66	1 049,32	1 083,93	1 002,41

Catatan/Note: ...

Sumber/Source: BPS, Survei Sosial Ekonomi Nasional/BPS-Statistics Indonesia, National Socioeconomic Survey

Tabel
Table 13.4

**Indeks Pembangunan Manusia Menurut Kabupaten/Kota
di Provinsi Lampung, 2018–2022**
*Human Development Index by Regency/Municipality in
Lampung Province, 2018–2022*

Kabupaten/Kota Regency/Municipality	2018	2019	2020	2021	2022
(1)	(2)	(3)	(4)	(5)	(6)
Lampung Barat	66,74	67,50	67,80	67,90	68,39
Tanggamus	65,67	66,37	66,42	66,65	67,22
Lampung Selatan	67,68	68,22	68,36	68,49	69,00
Lampung Timur	69,04	69,34	69,37	69,66	70,58
Lampung Tengah	69,73	70,04	70,16	70,23	70,80
Lampung Utara	67,17	67,63	67,67	67,89	68,33
Way Kanan	66,63	67,19	67,44	67,57	68,04
Tulang Bawang	67,70	68,23	68,52	68,73	69,53
Pesawaran	64,97	65,75	65,79	66,14	66,70
Pringsewu	69,42	69,97	70,30	70,45	70,98
Mesuji	62,88	63,52	63,63	64,04	64,94
Tulang Bawang Barat	65,30	65,93	65,97	66,22	67,13
Pesisir Barat	62,96	63,79	63,91	64,30	65,14
Bandar Lampung	76,63	77,33	77,44	77,58	78,01
Metro	76,22	76,77	77,19	77,49	77,89
Provinsi Lampung	69,02	69,57	69,69	69,90	70,45

Catatan/Note: ...

Sumber/Source: BPS, Seri Berita Resmi Statistik Indeks Pembangunan Manusia/BPS-Statistics Indonesia, Series of Press Releases of Human Development Index

ST 2023

**SENSUS PERTANIAN
CENSUS OF AGRICULTURE**

BerAKHLAK

Berorientasi Pelayanan Akuntabel Kompeten
Harmonis Loyal Adaptif Kolaboratif
Service Oriented, Accountable, Competent,
Harmonious, Loyal, Adaptive, Collaborative

DATA
MENCERDASKAN BANGSA
Enlighten The Nation



**BADAN PUSAT STATISTIK
KABUPATEN MESUJI
BPS-STATISTICS OF MESUJI REGENCY**

Jl. Raden Intan, No.002 Mukti Karya, Panca Jaya
Telp.: (+62)726 7758398
Homepage: <http://mesujikab.bps.go.id>, E-mail: bps1811@bps.go.id

