

KABUPATEN PRINGSEWU DALAM ANGKA

PRINGSEWU REGENCY IN FIGURES

2023



**BADAN PUSAT STATISTIK
KABUPATEN PRINGSEWU**
BPS-STATISTICS OF PRINGSEWU REGENCY

KABUPATEN PRINGSEWU DALAM ANGKA

PRINGSEWU REGENCY IN FIGURES

2023



<https://pringsewu.kab.bps.go.id>



KABUPATEN PRINGSEWU DALAM ANGKA
Pringsewu Regency in Figures
2023

ISSN: 2654-6736

No. Publikasi/*Publication Number*: 18100.2302

Katalog /*Catalog*: 1102001.1810

Ukuran Buku/*Book Size*: 14,8 cm x 21 cm

Jumlah Halaman/*Number of Pages* : xlv + 378 hal/*pages*

Naskah/*Manuscript*:

BPS Kabupaten Pringsewu

BPS-Statistics of Pringsewu Regency

Penyunting/*Editor*:

BPS Kabupaten Pringsewu

BPS-Statistics of Pringsewu Regency

Desain Kover/*Cover Design*:

BPS Kabupaten Pringsewu

BPS-Statistics of Pringsewu Regency

Ilustrasi Kover/*Cover Illustration*:

.....

Diterbitkan oleh/*Published by*:

©BPS Kabupaten Pringsewu/*BPS-Statistics of Pringsewu Regency*

Dicetak oleh/*Printed by*:

CV. Jaya Wijaya

Dilarang mengumumkan, mendistribusikan, mengomunikasikan, dan/atau menggandakan sebagian atau seluruh isi buku ini untuk tujuan komersil tanpa izin tertulis dari Badan Pusat Statistik.

Prohibited to announce, distribute, communicate, and/or copy part or all of this book for commercial purpose without permission from BPS-Statistics Indonesia.

TIM PENYUSUN/TEAM MEMBERS

Pengarah/Director

Eddy Prayitno, S. Si, M. Si

Penanggung Jawab/Persons in Charge

Eddy Prayitno, S. Si, M. Si

Penyunting/Editors

Ahmad Rifki Febrianto, SST, M. E.K.K

Pengolah Data dan Penulis Naskah/Data Processing and Authors

Ahmad Rifki Febrianto, SST, M. E.K.K

Penata Letak/Layout Designers

Ahmad Rifki Febrianto, SST, M. E.K.K

Gambar Kover/Cover Designers

Nyoman Hariyana Binaloka, SST

KONTRIBUTOR DATA/DATA CONTRIBUTOR

1. Kementerian Agama Kabupaten Pringsewu/*Ministry of Religious Affair of Pringsewu Regency*
2. Kementerian Pendidikan dan Kebudayaan/*The Ministry of Education and Culture*
3. Pengadilan Agama Kabupaten Pringsewu/*Court of Religion Affair of Pringsewu Regency*
4. Badan Pusat Statistik/*BPS-Statistics Indonesia*
5. PDAM Way Sekampung Kabupaten Pringsewu/*PDAM Way Sekampung of Pringsewu Regency*
6. Badan Pengelolaan Keuangan dan Aset Daerah Kabupaten Pringsewu/*Financial and Asset Management Agency of Pringsewu Regency*
7. Dinas Pemberdayaan Perempuan Perlindungan Anak Pengendalian Penduduk dan Keluarga Berencana (P3AP2KB) Kabupaten Pringsewu/*Office of Women's Empowerment, Child Protection, Population Control and Family Planning (P3AP2KB) of Pringsewu Regency*
8. Dinas Pertanian Kabupaten Pringsewu/*Pringsewu District Agriculture Office*
9. Badan Pengelolaan Keuangan dan Aset Daerah Kabupaten Pringsewu/*Financial and Asset Management Agency of Pringsewu Regency*
10. Sekretariat DPRD Kabupaten Pringsewu/*Pringsewu Regency Regional Parliament Secretary*
11. Dinas Ketenagakerjaan dan Transmigrasi Kabupaten Pringsewu/*Employment Agencies of Pringsewu Regency*
12. Dinas Kesehatan Kabupaten Pringsewu/*Public Health Office of Pringsewu Regency*
13. Dinas Sosial Kabupaten Pringsewu/*Employment Social of Pringsewu Regency*
16. Dinas Kepemudaan, Olahraga dan Pariwisata Kabupaten Pringsewu/*Youth, Sports and Tourism Office of Pringsewu Regency*
17. Dinas Lingkungan Hidup Kabupaten Pringsewu/*Environmental Services of Pringsewu Regency*
18. Kepolisian Resor Kabupaten Pringsewu/*District Police Office of Pringsewu Regency*

19. Dinas Perikanan Kabupaten Pringsewu/ *Fisheries Service of Pringsewu Regency*
20. Dinas Koperasi, UMKM, Perindustrian, dan Perdagangan Kabupaten Pringsewu/*Office of Cooperatives, MSMEs, Industry, and Trade of Pringsewu Regency*
21. Dinas Perhubungan Kabupaten Pringsewu/ *Department of Transportation of Pringsewu Regency*
22. Dinas Komunikasi dan Informatika Kabupaten Pringsewu/*Department of Communication and Information of Pringsewu Regency*
23. Dinas Penanaman Modal dan Pelayanan Perizinan Terpadu Satu Pintu Kabupaten Pringsewu/*One Stop Integrated Investment and Licensing Service of Pringsewu Regency*
24. Dinas Pemberdayaan Masyarakat dan Desa Kabupaten Pringsewu/*Community and Village Empowerment Service of Pringsewu Regency*
25. Dinas Ketahanan Pangan Kabupaten Pringsewu/ *Agency Food for Security of Pringsewu Regency*
26. PT PLN (Persero) UP3 Metro/ *PT PLN (Persero) UP3 Metro*
27. Otoritas Jasa Keuangan/ *Otoritas Jasa Keuangan*

PETA WILAYAH KABUPATEN PRINGSEWU
MAP OF PRINGSEWU REGENCY



**KEPALA BPS KABUPATEN PRINGSEWU
CHIEF STATISTICIAN OF PRINGSEWU REGENCY**



EDDY PRAYITNO, S.Si, M. Si



KATA PENGANTAR

Kabupaten Pringsewu Dalam Angka 2023 merupakan publikasi yang diterbitkan oleh BPS Kabupaten Pringsewu. Disadari bahwa publikasi ini belum sepenuhnya memenuhi harapan pihak pemakai data khususnya para perencana, namun diharapkan dapat membantu melengkapi penyusunan rencana pembangunan di Kabupaten Pringsewu.

Publikasi ini dapat terwujud berkat kerja sama dan bantuan dari berbagai pihak baik instansi pemerintah maupun swasta. Kepada semua pihak yang telah memberikan bantuan disampaikan penghargaan dan terima kasih yang sebesar-besarnya. Untuk mempermudah akses terhadap publikasi Kabupaten Pringsewu Dalam Angka dan tabel-tabel berdasarkan subjek, maka Publikasi Kabupaten Pringsewu Dalam Angka bisa dibaca dan diunduh melalui website BPS Kabupaten Pringsewu (pringsewukab.bps.go.id) tanpa berbayar. Pada publikasi ini dilengkapi dengan infografis data strategis sebagai pembatas bab.

Kepada semua pihak yang telah memberikan kontribusi, kami sampaikan penghargaan dan terima kasih. Semoga publikasi yang disajikan bermanfaat bagi pengguna untuk berbagai keperluan. Kami mengharapkan tanggapan dan saran dari para pengguna publikasi ini untuk perbaikan pada edisi yang akan datang.

Pringsewu, Februari 2023
Kepala BPS
Kabupaten Pringsewu

EDDY PRAYITNO



PREFACE

Pringsewu Regency in Figures 2023 is publication written by BPS-Statistics of Pringsewu Regency. Honestly, this publication has not perfect yet and has not filled the user's hope, especially for the planners yet, but hopely it can help to equip compilation of development planning in this new regency.

This comprehensive publication has been made possible with the assistance and contribution from several governmental institutions and private organizations. To all parties who have been involved in the preparation of this publication, I would like to express my sincerest appreciation and gratitude. This publication and a series of the tables by subject can be read and downloaded on our website (pringsewukab.bps.go.id) for free as our commitment to provide an immediate and easier access to the data. In this edition, it also comes with infographics for some strategic data on the chapter breaks.

Comments and constructive suggestions for the improvement of this publication are always welcome.

*Pringsewu, February 2023
Chief Statistician of Prinasewu Reaency*

EDDY PRAYITNO

DAFTAR ISI / CONTENTS

	Halaman <i>Page</i>
Kata Pengantar/ <i>Preface</i>	xi
Daftar Isi/ <i>Contents</i>	xiii
Daftar Tabel/ <i>List of Tables</i>	xv
Daftar Gambar/ <i>List of Figures</i>	xxix
Daftar Singkatan/ <i>List of Abbreviations</i>	xxxiii
Statistik Kunci/ <i>Key Statistics</i>	xxxv
1. Geografi dan Iklim/ <i>Geography and Climate</i>	1
2. Pemerintahan/ <i>Government</i>	19
3. Penduduk dan Ketenagakerjaan/ <i>Population and Employment</i>	45
4. Sosial dan Kesejahteraan Rakyat/ <i>Social and Welfare</i>	69
5. Pertanian, Kehutanan, Peternakan, dan Perikanan/ <i>Agriculture, Forestry, Livestock, and Fishery</i>	181
6. Industri, Pertambangan, dan Energi/ <i>Industry, Mining, and Energy</i>	261
7. Pariwisata/ <i>Tourism</i>	275
8. Transportasi dan Komunikasi/ <i>Transportation and Communication</i>	291
9. Perbankan, Koperasi, dan Harga-harga/ <i>Banking, Cooperative, dan Prices</i>	309
10. Pengeluaran Penduduk/ <i>Population Expenditure</i>	329
11. Perdagangan/ <i>Trade</i>	339
12. Sistem Neraca Regional/ <i>System of Regional Accounts</i>	349
13. Perbandingan Antar Kabupaten/Kota/ <i>Regency/Municipal Comparison</i>	367

DAFTAR TABEL/LIST OF TABLES

Halaman
Page

1.	GEOGRAFI DAN IKLIM/GEOGRAPHY AND CLIMATE	
1.1	KEADAAN GEOGRAFI	
	GEOGRAPHY CONDITION	
1.1.1	Luas Daerah dan Jumlah Pulau Menurut Kecamatan di Kabupaten Pringsewu, 2022 <i>Total Area and Number of Islands by Subdistrict in Pringsewu Regency, 2022</i>	10
1.1.2	Tinggi Wilayah dan Jarak ke Ibukota Kabupaten/Kota Menurut Kecamatan di Kabupaten Pringsewu, 2022 <i>Altitude and Distance to the Capital of Regency/Municipality by Subdistrict in Pringsewu Regency, 2022</i>	12
1.1.3	Luas Kabupaten Pringsewu Menurut Kecamatan Dirinci per Desa/Kelurahan, 2022 <i>Land Area of Pringsewu Regency by Subdistrict and Village/ Kelurahan, 2022</i>	13
2.	PEMERINTAHAN/GOVERNMENT	
2.1	WILAYAH ADMINISTRATIF	
	ADMINISTRATIVE AREA	
2.1.1	Jumlah Desa ¹ /Kelurahan Menurut Kecamatan di Kabupaten Pringsewu, 2018–2022 <i>Number of Villages¹/Kelurahan by Subdistrict in Pringsewu Regency, 2018–2022</i>	26
2.1.2	Kategori Indeks Desa Membangun di Kabupaten Pringsewu menurut Kecamatan, 2022 <i>Category of Developing Villages in Pringsewu Regency by Subdistrict, 2022</i>	27
2.2	DEWAN PERWAKILAN RAKYAT DAERAH	
	REGIONAL HOUSE OF REPRESENTATIVE	
2.2.1	Jumlah Anggota Dewan Perwakilan Rakyat Daerah Menurut Partai Politik dan Jenis Kelamin di Kabupaten Pringsewu, 2022 <i>Number of Regional House of Representatives's Members by Political Parties and Sex in Pringsewu Regency, 2022</i>	28

2.2.2	Jumlah Anggota Dewan Perwakilan Rakyat Daerah Menurut Partai Politik dan Jenis Kelamin di Kabupaten Pringsewu, 2022 <i>Number of Regional House of Representatives's Members by Political Parties and Sex in Pringsewu Regency, 2022</i>	29
2.2.3	Susunan dan Fraksi Keanggotaan Dewan Perwakilan Rakyat Daerah Kabupaten Pringsewu, 2022 <i>Composition and Fractions of Membership of the Regional People's Representative Council of Pringsewu Regency, 2022</i>	
2.2.4	Susunan dan Fraksi Keanggotaan Dewan Perwakilan Rakyat Daerah Kabupaten Pringsewu, 2022 <i>Composition and Fractions of Membership of the Regional People's Representative Council of Pringsewu Regency, 2022</i>	
2.2.5	Susunan dan Fraksi Keanggotaan Dewan Perwakilan Rakyat Daerah Kabupaten Pringsewu, 2022 <i>Composition and Fractions of Membership of the Regional People's Representative Council of Pringsewu Regency, 2022</i>	
2.2.6	Susunan dan Fraksi Keanggotaan Dewan Perwakilan Rakyat Daerah Kabupaten Pringsewu, 2022 <i>Composition and Fractions of Membership of the Regional People's Representative Council of Pringsewu Regency, 2022</i>	
2.3	SUMBER DAYA MANUSIA HUMAN RESOURCES	
2.3.1	Jumlah Pegawai Negeri Sipil Menurut Jabatan dan Jenis Kelamin di Kabupaten Pringsewu, Desember 2021 dan Desember 2022 <i>Number of Civil Servants by Occupation and Sex in Pringsewu Regency, December 2021 and December 2022</i>	35
2.3.2	Jumlah Pegawai Negeri Sipil Menurut Tingkat Pendidikan dan Jenis Kelamin di Kabupaten Pringsewu, Desember 2021 dan Desember 2022 <i>Number of Civil Servants by Educational Level and Sex in Pringsewu Regency, Desember 2021 and Desember 2022</i>	37
2.3.3	Jumlah Pegawai Negeri Sipil Menurut Tingkat Kepangkatan dan Jenis Kelamin di Kabupaten Pringsewu, Desember 2021 dan Desember 2022	

	<i>Number of Civil Servants by Hierarchy and Sex in Pringsewu Regency, Desember 2021 and Desember 2022</i>	39
2.4	KEUANGAN PEMERINTAH	
	GOVERNMENT FINANCE	
2.4.1	Realisasi Pendapatan Pemerintah Kabupaten Pringsewu Menurut Jenis Pendapatan (ribu rupiah), 2019–2022 <i>Actual Pringsewu Regency Government Revenues by Kind of Revenues (thousand rupiahs), 2019–2022</i>	41
2.4.2	Realisasi Belanja Pemerintah Kabupaten Pringsewu Menurut Jenis Belanja (ribu rupiah), 2019–2022 <i>Actual Pringsewu Regency Government Expenditures by Kind of Expenditures (thousand rupiahs), 2019–2022</i>	43
3.	PENDUDUK DAN KETENAGAKERJAAN/	
	POPULATION AND EMPLOYMENT	
3.1	PENDUDUK	
	POPULATION	
3.1.1	Penduduk, Laju Pertumbuhan Penduduk, Distribusi Persentase Penduduk, Kepadatan Penduduk, Rasio Jenis Kelamin Penduduk Menurut Kecamatan di Kabupaten Pringsewu, 2022 <i>Population, Population Growth Rate, Percentage Distribution of Population, Population Density, and Population Sex Ratio by Subdistrict in Pringsewu Regency, 2022</i>	57
3.1.2	Jumlah Penduduk Menurut Kelompok Umur dan Jenis Kelamin di Kabupaten Pringsewu, 2022 <i>Population by Age Groups and Sex in Pringsewu Regency, 2022</i>	60
3.1.3	Banyaknya Dokumen Kependudukan yang Diterbitkan Dinas Kependudukan dan Catatan Sipil Kabupaten Pringsewu, 2022 <i>Vital Registration Documents Issued by Population and Civil Registration of Pringsewu Regency, 2022</i>	61
3.2	KETENAGAKERJAAN	
	EMPLOYMENT	

3.2.1	Jumlah Penduduk Berumur 15 Tahun Keatas Menurut Jenis Kegiatan Selama Seminggu yang Lalu dan Jenis Kelamin di Kabupaten Pringsewu, 2022 <i>Population Aged 15 Years and Over by Type of Activity During The Previous Week and Sex in Pringsewu Regency, 2022</i>	62
3.2.2	Penduduk Berumur 15 Tahun ke Atas Menurut Pendidikan Tertinggi yang Ditamatkan dan Jenis Kegiatan Selama Seminggu yang Lalu di Kabupaten Pringsewu, 2022 <i>Population 15 Years of Age and Over by Educational Attainment and Type of Activity During the Previous Week in Pringsewu Regency, 2022</i>	63
3.2.3	Penduduk Berumur 15 Tahun Ke Atas yang Bekerja Selama Seminggu yang Lalu Menurut Status Pekerjaan Utama dan Jenis Kelamin di Kabupaten Pringsewu, 2022 <i>Population 15 Years of Age and Over who Worked During The Previous Week by Main Employment Status and Sex in Pringsewu Regency, 2022</i>	65
3.2.4	Jumlah Pencari Kerja Terdaftar Menurut Tingkat Pendidikan Tertinggi yang Ditamatkan dan Jenis Kelamin di Kabupaten Pringsewu, 2022	
	<i>Number of Registered Job Seekers by Highest Level of Education Completed and Sex in Pringsewu Regency, 2022</i>	
3.2.5	Jumlah Pencari Kerja Terdaftar Menurut Kelompok Umur dan Jenis Kelamin di Kabupaten Pringsewu, 2022	
	<i>Number of Registered Job Seekers by Age Group and Sex in Pringsewu Regency, 2022</i>	

4. SOSIAL DAN KESEJAHTERAAN RAKYAT/SOCIAL AND WELFARE

4.1 PENDIDIKAN EDUCATION

4.1.1	Jumlah Sekolah, Guru, dan Murid Taman Kanak-Kanak (TK) di Bawah Kementerian Pendidikan, Kebudayaan, Riset, dan Teknologi Menurut Kecamatan di Kabupaten Pringsewu, 2021/2022 dan 2022/2023
-------	--

	<i>Number of Schools, Teachers, and Pupils in Kindergarten Under The Ministry of Education, Culture, Research, and Technology by Subdistrict in Pringsewu Regency, 2021/2022 and 2022/2023</i>	86
4.1.2	Jumlah Sekolah, Guru, dan Murid Raudatul Athfal (RA) di Bawah Kementerian Agama Menurut Kecamatan di Kabupaten Pringsewu, 2021/2022 dan 2022/2023 <i>Number of Schools, Teachers, and Pupils in Raudatul Athfal (RA) Under The Ministry of Religious Affairs by Subdistrict in Pringsewu Regency, 2021/2022 and 2022/2023</i>	89
4.1.3	Jumlah Sekolah, Guru, dan Murid Sekolah Dasar (SD) di Bawah Kementerian Pendidikan, Kebudayaan, Riset, dan Teknologi Menurut Kecamatan di Kabupaten Pringsewu, 2021/2022 dan 2022/2023 <i>Number of Schools, Teachers, and Pupils in Elementary Schools Under The Ministry of Education, Culture, Research, and Technology by Subdistrict in Pringsewu Regency, 2021/2022 and 2022/2023.....</i>	90
4.1.4	Jumlah Sekolah, Guru, dan Murid Madrasah Ibtidaiyah (MI) di Bawah Kementerian Agama Menurut Kecamatan di Kabupaten Pringsewu, 2021/2022 dan 2022/2023 <i>Number of Schools, Teachers, and Pupils in Madrasah Ibtidaiyah (MI) Under The Ministry of Religious Affairs by Subdistrict in Pringsewu Regency, 2021/2022 and 2022/2023</i>	93
4.1.5	Jumlah Sekolah, Guru, dan Murid Sekolah Menengah Pertama (SMP) di Bawah Kementerian Pendidikan, Kebudayaan, Riset, dan Teknologi Menurut Kecamatan di Kabupaten Pringsewu, 2021/2022 dan 2022/2023 <i>Number of Schools, Teachers, and Pupils in Junior High Schools Under The Ministry of Education, Culture, Research, and Technology by Subdistrict in Pringsewu Regency, 2021/2022 and 2022/2023.....</i>	96
4.1.6	Jumlah Sekolah, Guru, dan Murid Madrasah Tsanawiyah (MTs) di Bawah Kementerian Agama Menurut Kecamatan di Kabupaten Pringsewu, 2021/2022 dan 2022/2023 <i>Number of Schools, Teachers, and Pupils in Madrasah Tsanawiyah (MTs) Under The Ministry of Religious Affairs by Subdistrict in Pringsewu Regency, 2021/2022 and 2022/2023.....</i>	99

4.1.7	<p>Jumlah Sekolah, Guru, dan Murid Sekolah Menengah Atas (SMA) di Bawah Kementerian Pendidikan, Kebudayaan, Riset, dan Teknologi Menurut Kecamatan di Kabupaten Pringsewu, 2021/2022 dan 2022/2023 <i>Number of Schools, Teachers, and Pupils in Senior High School Under The Ministry of Education, Culture, Research, and Technology by Subdistrict in Pringsewu Regency, 2021/2022 and 2022/2023</i></p>	102
4.1.8	<p>Jumlah Sekolah, Guru, dan Murid Sekolah Menengah Kejuruan (SMK) di Bawah Kementerian Pendidikan, Kebudayaan, Riset, dan Teknologi Menurut Kecamatan di Kabupaten Pringsewu, 2021/2022 dan 2022/2023 <i>Number of Schools, Teachers, and Pupils in Vocational High Schools Under The Ministry of Education, Culture, Research, and Technology by Subdistrict in Pringsewu Regency, 2021/2022 and 2022/2023</i>.....</p>	105
4.1.9	<p>Jumlah Sekolah, Guru, dan Murid Madrasah Aliyah (MA) di Bawah Kementerian Agama Menurut Kecamatan di Kabupaten Pringsewu, 2021/2022 dan 2022/2023 <i>Number of Schools, Teachers, and Pupils in Madrasah Aliyah (MA) Under the Ministry of Religious Affairs by Subdistrict in Pringsewu Regency, 2021/2022 and 2022/2023</i></p>	108
4.1.10	<p>Jumlah Desa¹/Kelurahan yang Memiliki Fasilitas Sekolah Menurut Kecamatan dan Tingkat Pendidikan di Kabupaten Pringsewu, 2019–2021 <i>Number of Villages¹/Kelurahan Having Educational Facilities by Subdistrict and Educational Level in Pringsewu Regency, 2019–2021</i> .</p>	111
4.1.11	<p>Angka Partisipasi Murni (APM) dan Angka Partisipasi Kasar (APK) Menurut Jenjang Pendidikan di Kabupaten Pringsewu, 2021 dan 2022 <i>Net Enrollment Rate and Gross Enrollment Ratio by Educational Level in Pringsewu Regency, 2021 and 2022</i>.....</p>	116
4.1.12	<p>Persentase Penduduk Berumur 15 Tahun ke Atas yang Melek Huruf Menurut Kelompok Umur di Kabupaten Pringsewu, 2021 dan 2022 <i>Percentage of Literate People Aged 15 Years and Over by Age Group in Pringsewu Regency, 2021 and 2022</i>.....</p>	117

4.2 KESEHATAN

HEALTH

4.2.1	Jumlah Desa ¹ /Kelurahan Yang Memiliki Sarana Kesehatan Menurut Kecamatan di Kabupaten Pringsewu, 2019–2021 <i>Number of Villages¹/Kelurahan Having Health Facilities by Subdistrict in Pringsewu Regency, 2019–2021</i>	118
4.2.2	Jumlah Tenaga Kesehatan Menurut Kecamatan di Kabupaten Pringsewu, 2022 <i>Number of Health Human Resources by Subdistrict in Pringsewu Regency, 2022.....</i>	124
4.2.3	Jumlah Rumah Sakit Umum, Rumah Sakit Khusus, dan Puskesmas Menurut Kecamatan di Kabupaten Pringsewu, 2021 dan 2022 <i>Number of General Hospital, Specialized Hospital, and Public Health Center by Subdistrict in Pringsewu Regency, 2021 and 2022</i>	127
4.2.4	Jumlah Dokter Spesialis, Dokter Umum, dan Dokter Gigi Menurut Sarana Pelayanan Kesehatan di Kabupaten Pringsewu, 2022 <i>Number of Specialists, General Practitioners, and Dentists by Health Service Facility in Pringsewu Regency, 2022</i>	129
4.2.5	Jumlah Kelahiran Hidup Menurut Jenis Kelamin dan Kecamatan di Kabupaten Pringsewu, 2022 <i>Number of Live Births by Sex and District in Pringsewu Regency, 2022</i>	
4.2.6	Jumlah Kelahiran Mati Menurut Jenis Kelamin dan Kecamatan di Kabupaten Pringsewu, 2022..... <i>Number of Stillbirths by Sex and Subdistrict in Pringsewu Regency, 2022</i>	
4.2.7	Jumlah Kelahiran Menurut Jenis Kelamin dan Kecamatan di Kabupaten Pringsewu, 2022..... <i>Number of Births by Sex and Subdistrict in Pringsewu Regency, 2022</i>	
4.2.8	Jumlah Kematian Neonatal Menurut Jenis Kelamin dan Kecamatan di Kabupaten Pringsewu, 2022..... <i>Number of Neonatal Deaths by Sex and Subdistrict in Pringsewu Regency, 2022</i>	

- 4.2.9 Jumlah Kematian Bayi Menurut Jenis Kelamin dan Kecamatan di Kabupaten Pringsewu, 2022.....
.....
Number of Infant Mortality by Sex and Subdistrict in Pringsewu Regency, 2022
- 4.2.10 Jumlah Kematian Anak Balita Menurut Jenis Kelamin dan Kecamatan di Kabupaten Pringsewu, 2022
Number of under-five deaths by Sex and sub-district in Pringsewu Regency, 2022
- 4.2.11 Jumlah total Kematian Neonatal, Bayi, dan Balita Menurut Jenis Kelamin dan Kecamatan di Kabupaten Pringsewu, 2022
Total Number of Neonatal, Infant, and Toddler Deaths by Sex and Subdistrict in Pringsewu Regency, 2022
- 4.2.12 Jumlah Kematian Neonatal Menurut Penyebab Utama dan Kecamatan di Kabupaten Pringsewu, 2022
Number of Neonatal Deaths by Main Cause and Subdistrict in Pringsewu Regency, 2022
- 4.2.13 Jumlah Kematian Post Neonatal Menurut Penyebab Utama dan Kecamatan di Kabupaten Pringsewu, 2022
Number of Post-Neonatal Deaths by Main Cause and District in Pringsewu Regency, 2022
- 4.2.14 Jumlah Kematian Anak Balita Menurut Penyebab Utama dan Kecamatan di Kabupaten Pringsewu, 2022
Number of under-five deaths by main cause and sub-district in Pringsewu district, 2022
- 4.2.15 Jumlah Balita Yang Pernah Mendapat Imunisasi Menurut Kecamatan dan Jenis Imunisasi di Kabupaten Pringsewu, 2022.....
Number of Toddlers Who Have Received Immunization by District and Type of Immunization in Pringsewu Regency, 2022
- 4.2.16 Jumlah Bayi Lahir, Bayi Berat Badan Lahir Rendah (BBLR), BBLR yang Ditangani, dan Bergizi Buruk Menurut Kecamatan di Kabupaten Pringsewu, 2022
Number of Babies Born, Low Birth Weight Babies (LBW), Treated LBW, and Malnutrition by District in Pringsewu Regency, 2022
- 4.2.17 Jumlah Kematian Ibu Menurut Kelompok Umur dan Kecamatan di Kabupaten Pringsewu, 2022.....
.....

	<i>Number of Maternal Mortality by Age Group and District in Pringsewu Regency, 2022</i>	
4.2.18	Jumlah Kematian Ibu Menurut Penyebab dan Kecamatan di Kabupaten Pringsewu, 2022 <i>Number of Maternal Mortality by Cause and Subdistrict in Pringsewu Regency, 2022</i>	
4.2.19	Jumlah Ibu Hamil, Melakukan Kunjungan K1, Melakukan Kunjungan K4, Kurang Energi Kronis (KEK), dan Mendapat Tablet Zat Besi (Fe) di Kabupaten Pringsewu, 2017- 2022..... <i>Number of Pregnant Women, Conducting K1 Visits, Conducting K4 Visits, Chronic Energy Deficiency (KEK), and Receiving Iron (Fe) Tablets in Pringsewu Regency, 2017-2022</i>	
4.2.20	Jumlah Remaja Usia 15-24 Tahun yang Mendapat Skrining Kesehatan dan Posbindu tentang Kesehatan Reproduksi (Kespro), HIV/AIDS, dan Keluarga Berencana (KB) Menurut Kecamatan di Kabupaten Pringsewu, 2022 <i>Number of Adolescents Aged 15-24 Years Who Received Counseling on Reproductive Health (Kespro), HIV/AIDS, and Family Planning (KB) by District in Pringsewu Regency, 2022</i>	
4.2.21	Jumlah Kasus HIV/AIDS, IMS, DBD, Diare, TB, Malaria, Pneumonia Balita, Kusta, dan Filariasis Menurut Kecamatan di Kabupaten Pringsewu, 2022	
	<i>Number of Cases of HIV/AIDS, STI, DHF, Diarrhea, TB, Malaria, Toddler Pneumonia, Leprosy, and Filariasis by District in Pringsewu Regency, 2022</i>	
4.2.22	Jumlah Kasus 10 Penyakit Terbanyak di Kabupaten Pringsewu, 2022 <i>Number of Cases of 10 Most Diseases in Pringsewu Regency, 2022</i>	
4.2.23	Jumlah Posyandu dan Status Gizi Balita di Kabupaten Pringsewu Menurut Kecamatan, Desember 2022 <i>Number of Integrated Ministering Posts and Toddlers Nutrient Absorption in Pringsewu Regency by Subdistrict, December, 2022</i>	154
4.2.24	Target dan Realisasi Akseptor Aktif di Kabupaten Pringsewu Menurut Jenis Kontrasepsi, 2022 <i>Target and Realization of Active Contraceptive Acceptors in Pringsewu Regency by Type of Contraceptive, 2022</i>	

4.3 AGAMA DAN SOSIAL LAINNYA

RELIGION AND OTHER SOCIAL AFFAIRS

4.3.1	Jumlah Penduduk Menurut Kecamatan dan Agama yang Dianut di Kabupaten Pringsewu, 2022 <i>Population by Subdistrict and Religion in Pringsewu Regency, 2022....</i>	156
4.3.2	Jumlah Tempat Peribadatan Menurut Kecamatan di Kabupaten Pringsewu, 2022 <i>Number of Places of Worship by Subdistrict in Pringsewu Regency, 2022</i>	157
4.3.3	Jumlah Desa ¹ /Kelurahan yang Mengalami Bencana Alam ² Menurut Kecamatan di Kabupaten Pringsewu, 2019–2021 <i>Number of Villages¹/Kelurahan that Had Natural Disaster² by Subdistrict in Pringsewu Regency, 2019–2021</i>	158
4.3.4	Jumlah Penyandang Disabilitas Menurut Jenis Kecacatan Di Kabupaten Pringsewu,2022	
	Number of Persons with Disabilities by Type of Disability in Pringsewu Regency, 2022	
4.3.5	Jumlah Penyandang Disabilitas Menurut Jenis Kecacatan Di Kabupaten Pringsewu,2022	
	<i>Number of Persons with Disabilities by Type of Disability in Pringsewu Regency, 2022</i>	
4.3.6	Jumlah Jamaah Haji Menurut Kecamatan dan Jenis Kelamin di Kabupaten Pringsewu, 2020-2022.....	
	Number of Hajj Pilgrims by Subdistrict and Sex in Pringsewu Regency, 2020-2022	
4.3.8	Capaian Indeks Kualitas Air (IKA), Indeks Kualitas udara (IKU), Volume Timbulan Sampah dan Volume Sampah yang Terangkut ke TPA di Kabupaten Pringsewu, 2021-2022 <i>Achievements of Water Quality Index (WIQ), Air Quality Index (AQI), Volume of Waste Generation and the Volume Transported to TPA in Pringsewu Regency, 2021-2022</i>	
4.3.9	Banyaknya Fasilitas Olahraga dan Klub Olahraga di Kabupaten Pringsewu, 2022 <i>The Number of Sports Facilities and Sports Clubs in Pringsewu Regency, 2022</i>	

4.3.10	Jumlah Kecelakaan Lalu Lintas Menurut Kepolisian Sektor di Kabupaten Pringsewu, 2022 <i>Number of Traffic Accidents by Sector Police in Pringsewu Regency, 2022</i>	170
4.3.11	Jumlah Kejadian Kejahatan Menurut Kepolisian Sektor di Kabupaten Pringsewu, 2022 <i>Number of Crimes by Sector Police in Pringsewu Regency, 2022</i>	171
4.3.12	Jumlah Perceraian di Pengadilan Agama Pringsewu Kelas IA menurut Bulan dan Penyebab, 2022 <i>Number of Divorce in Religious Court of Pringsewu by Month and the Cause, 2022</i>	174
4.3.13	Banyaknya Kejadian Bencana Alam dan Warga Terdampak di Kabupaten Pringsewu, 2022 <i>The Number of Natural Disaster and Family Affected in Pringsewu Regency, 2022</i>	
4.3.14	Banyaknya Organisasi Masyarakat terdaftar di Kabupaten Pringsewu, 2022 <i>The Number of Community Organization Registered in Pringsewu Regency, 2022</i>	
4.4	KEMISKINAN POVERTY	
4.4.1	Garis Kemiskinan, Jumlah, dan Persentase Penduduk Miskin di Kabupaten Pringsewu, 2015–2022 <i>Poverty Line, Number, and Percentage of Poor People in Pringsewu Regency, 2015–2022</i>	179
4.4.2	Indeks Kedalaman Kemiskinan dan Indeks Keparahan Kemiskinan di Kabupaten Pringsewu, 2015–2022 <i>Poverty Gap Index and Poverty Severity Index in Pringsewu Regency, 2015–2022</i>	180
5.	PERTANIAN, KEHUTANAN, PETERNAKAN, DAN PERIKANAN/ AGRICULTURE, FORESTRY, LIVESTOCK, AND FISHERY	
5.1	HORTIKULTURA HORTICULTURE	
5.1.1	Luas Panen Tanaman Sayuran Menurut Kecamatan dan Jenis Tanaman di Kabupaten Pringsewu (ha), 2021 dan 2022 ^x	

	<i>Harvested Area of Vegetables by Subdistrict and Kind of Plant in Pringsewu Regency (ha), 2021 and 2022^x.....</i>	188
5.1.2	Produksi Tanaman Sayuran Menurut Kecamatan dan Jenis Tanaman di Kabupaten Pringsewu (kuintal), 2021 dan 2022 ^x <i>Production of Vegetables by Subdistrict and Kind of Plant in Pringsewu Regency (quintal), 2021 and 2022^x.....</i>	192
5.1.3	Luas Panen Tanaman Sayuran dan Buah-buahan Semusim Menurut Jenis Tanaman di Kabupaten Pringsewu (ha), 2019–2022 <i>Harvested Area of Seasonal Vegetables and Fruits by Kind of Plant in Pringsewu Regency (ha), 2019–2022</i>	196
5.1.4	Produksi Tanaman Sayuran dan Buah-buahan Semusim Menurut Jenis Tanaman di Kabupaten Pringsewu (kuintal), 2019–2022 <i>Production of Seasonal Vegetables and Fruits by Kind of Plant in Pringsewu Regency (quintal), 2019–2022.....</i>	198
5.1.5	Luas Panen Tanaman Biofarmaka Menurut Kecamatan dan Jenis Tanaman di Kabupaten Pringsewu (m ²), 2021 dan 2022 <i>Harvested Area of Medicinal Plants by Subdistrict and Kind of Plant in Pringsewu Regency (m²), 2021 and 2022.....</i>	200
5.1.6	Produksi Tanaman Biofarmaka Menurut Kecamatan dan Jenis Tanaman di Kabupaten Pringsewu (kg), 2021 dan 2022 <i>Production of Medicinal Plants by Subdistrict and Kind of Plant in Pringsewu Regency (kg), 2021 and 2022.....</i>	202
5.1.7	Luas Panen Tanaman Biofarmaka Menurut Jenis Tanaman di Kabupaten Pringsewu (m ²), 2019–2022 <i>Harvested Area of Medicinal Plants by Kind of Plant in Pringsewu Kabupaten (m²), 2019–2022.....</i>	204
5.1.8	Produksi Tanaman Biofarmaka Menurut Jenis Tanaman di Kabupaten Pringsewu (kg), 2019–2022 <i>Production of Medicinal Plants by Kind of Plant in Pringsewu Kabupaten (kg),2019–2022</i>	205
5.1.9	Luas Panen Tanaman Hias Menurut Kecamatan dan Jenis Tanaman di Kabupaten Pringsewu (m ²), 2021 dan 2022 ^x <i>Harvested Area of Ornamental Plants by Subdistrict and Kind of Plant in Pringsewu Regency (m²), 2021 and 2022^x.....</i>	206

5.1.10	Produksi Tanaman Hias Menurut Kecamatan dan Jenis Tanaman di Kabupaten Pringsewu (tangkai), 2021 dan 2022 ^x <i>Production of Ornamental Plants by Subdistrict and Kind of Plant in Pringsewu Regency (stalks), 2021 and 2022^x</i>	209
5.1.11	Luas Panen Tanaman Hias Menurut Jenis Tanaman di Kabupaten Pringsewu (m ²), 2019–2022 <i>Harvested Area of Ornamental Plants by Kind of Plant in Pringsewu Regency (m²), 2019–2022</i>	
5.1.12	Produksi Tanaman Hias Menurut Jenis Tanaman di Kabupaten Pringsewu (tangkai), 2019–2022 <i>Production of Ornamental Plants by Kind of Plant in Pringsewu Regency (stalks), 2019–2022</i>	213
5.1.13	Produksi Buah-buahan Menurut Kecamatan dan Jenis Tanaman di Kabupaten Pringsewu (kuintal), 2021 dan 2022 ^x <i>Production of Fruits by Subdistrict and Kind of Plant in Pringsewu Regency (kuintal), 2021 and 2022^x</i>	214
5.1.14	Produksi Buah-Buahan dan Sayuran Tahunan Menurut Jenis Tanaman di Kabupaten Pringsewu (kuintal), 2019–2022 <i>Production of Annual Fruits and Vegetables by Kind of Plant in Pringsewu Regency (kuintal), 2019–2022</i>	218
5.2	PERKEBUNAN	
	ESTATE CROPS	
5.2.1	Luas Areal Tanaman Perkebunan Menurut Kecamatan dan Jenis Tanaman di Kabupaten Pringsewu (ha), 2021 dan 2022 <i>Planted Area of Estate Crops by Subdistrict and Type of Crops in Pringsewu Regency (ha), 2021 and 2022</i>	220
5.2.2	Produksi Perkebunan Menurut Kecamatan dan Jenis Tanaman di Kabupaten Pringsewu (ton), 2021 dan 2022 <i>Production of Estates by Subdistrict and Type of Crops in Pringsewu Regency (ton), 2021 and 2022</i>	225
5.2.3	Luas Areal Tanaman Perkebunan Rakyat Menurut Jenis Tanaman di Kabupaten Pringsewu (ha), 2018–2022 <i>Planted Area of Estate Crops by Type of Crops in Pringsewu Regency (ha), 2018–2022</i>	230

5.2.4	Produksi Perkebunan Rakyat Menurut Jenis Tanaman di Kabupaten Pringsewu (ton), 2018–2022 <i>Production of Estates by Type of Crops in Pringsewu Regency (ton), 2018–2022</i>	231
5.3	TANAMAN PANGAN	
	FOOD CROPS	
5.3.1	Luas Lahan Menurut Kecamatan dan Jenis Penggunaan di Kabupaten Pringsewu (hektar), 2022 <i>Land Area by Subdistrict and Type of Use in Lampung Selatan Regency (hectare), 2022</i>	
5.3.2	Luas Penggunaan Lahan Sawah Non Irigasi Menurut Kecamatan di Kabupaten Pringsewu, 2022 <i>Area of Non-irrigated Rice Field Use by Subdistrict in Pringsewu Regency, 2022</i>	233
5.3.3	Luas Penggunaan Lahan Pertanian Bukan Sawah Menurut Kecamatan di Kabupaten Pringsewu, 2022 <i>Area of Non-Paddy Agricultural Land Use by District in Pringsewu Regency, 2022</i>	235
5.3.4	Luas Penggunaan Lahan Sawah Irigasi Menurut Kecamatan di Kabupaten Pringsewu (ha), 2022 <i>Area of Irrigated Rice Field Use by District in Pringsewu Regency (ha), 2022</i>	238
5.3.5	Luas Panen Padi dan Palawija Menurut Kecamatan di Kabupaten Pringsewu (ha), 2022	
 Rice Harvest Area and Palawija by District in Regency Pringsewu (ha), 2022	
5.3.6	Luas Tanam Padi dan Palawija Total Menurut Kecamatan di Kabupaten Pringsewu (ha), 2022	
 Rice Harvest Area and Palawija Total by District in Regency Pringsewu (ha), 2022	
5.3.7	Daerah Rentan Rawan Pangan Menurut Kecamatan di Kabupaten Pringsewu, 2020-2022	

	<i>Vulnerable Villages to Food Vulnerability by District in South Lampung Regency, 2020-2022</i>	244
5.4	PETERNAKAN	
	LIVESTOCK	
5.4.1	Populasi Ternak Menurut Kecamatan dan Jenis Ternak di Kabupaten Pringsewu,2022 <i>Livestock Population by Subdistrict and Kind of Livestock in Pringsewu Regency, 2022</i>	245
5.4.2	Produksi Daging Ternak Menurut Kecamatan dan Jenis Ternak di Kabupaten Pringsewu,2022 <i>Livestock Production by Subdistrict and Kind of Livestock in Pringsewu Regency, 2022</i>	247
5.4.3	Populasi Unggas Menurut Kecamatan dan Jenis Unggas di Kabuaten Pringsewu, 2022 <i>Polutry Population by Subdistrict an Kind of Poultry in Pringsewu Regency, 2022</i>	
5.5	PERIKANAN	
	FISHERY	
5.5.1	Jumlah Rumah Tangga Perikanan Menurut Tempat Penangkapan di Kabupaten Pringsewu, 2019-2022 Number of Fishery Households by Fishing Place in Pringsewu Regency, 2019-2022	
5.5.2	Produksi Perikanan Menurut Tempat Penangkapan di Kabupaten Pringsewu (ton), 2019-2022 <i>Fishery Production by Fishing Place in Pringsewu Regency (tonnes), 2019-2022</i>	
5.5.3	Nilai Produksi Perikanan Menurut Tempat Penangkapan di Kabupaten Pringsewu (000 rupiah), 2019-2022	
	<i>Production Values of Fish Capture by Fishing Ground in Pringsewu Regency (thousand rupiahs, 2019-2022</i>	
5.5.4	Produksi Ikan Menurut Kecamatan dan Jenis ikan di Kabupaten Pringsewu, 2022 (Kuintal) <i>Fish Production by District and Type of Fish in Pringsewu Regency, 2022 (Kw)</i>	

6.	INDUSTRI, PERTAMBANGAN, DAN ENERGI/ INDUSTRY, MINING, AND ENERGY	
6.1	INDUSTRI INDUSTRY	
6.1.1	Jumlah Jenis Industri Kecil Menengah (IKM) Menurut Kecamatan di Kabupaten Pringsewu, 2022 <i>Number of Types of Small and Medium Industries (IKM) by District in Pringsewu Regency, 2022</i>	264
6.2	ENERGI ENERGY	
6.2.1	Daya Terpasang, Produksi, dan Distribusi Listrik PT. PLN (Persero) pada Cabang/Ranting PLN Menurut Kecamatan di Kabupaten Pringsewu, 2022 <i>Installed Electricity Power, Production, and Distribution of PT. PLN (Persero) at PLN Branch by Subdistrict in Pringsewu Regency, 2022</i>	267
6.2.2	Jumlah Pelanggan Listrik Menurut Kecamatan di Kabupaten Pringsewu, 2019–2022 <i>Number of Electricity Customers by Subdistrict in Pringsewu Regency, 2019–2022</i>	268
6.2.3	Jumlah Pelanggan dan Air yang Disalurkan Menurut Kecamatan di Kabupaten Pringsewu, 2022 <i>Number of Customers and Distributed Water by Subdistrict in Pringsewu Regency, 2022</i>	269
7.	PARIWISATA/TOURISM	
7.1	Jumlah Rumah Makan/Restoran Menurut Kecamatan di Kabupaten Pringsewu, 2019–2022 <i>Number of Restaurants by Subdistrict in Pringsewu Regency, 2019–2022</i>	278
7.2	Direktori Rumah Makan/Restoran Menurut Kecamatan di Kabupaten Pringsewu, 2022 <i>Directory of Restaurants by Subdistrict in Pringsewu Regency, 2022</i>	
7.3	Direktori Akomodasi Menurut Kecamatan dan Klasifikasi di Kabupaten Pringsewu, 2022.....	
	<i>Directory of Accommodation by District and Classification in</i>	

	Pringsewu Regency, 2022	
7.4	Jumlah Wisatawan Mancanegara dan Domestik di Kabupaten Pringsewu, 2020-2022 <i>Number of International and Domestic Tourists in Pringsewu Regency, 2020-2022</i>	283
7.5	Direktori Objek Wisata di Kabupaten Pringsewu, 2022 Directory of Tourism Object in Pringsewu Regency 2022	284
8.	TRANSPORTASI DAN KOMUNIKASI/ TRANSPORTATION AND COMMUNICATION	
8.1	TRANSPORTASI TRANSPORTATION	
8.1.1	Panjang Jalan ¹ Menurut Tingkat Kewenangan Pemerintahan di Kabupaten Pringsewu (km) 2020–2022 <i>Length of Roads¹ by Level of Government Authority in Pringsewu Regency (km) 2020–2022</i>	294
8.1.2	Panjang Jalan Menurut Jenis Permukaan Jalan di Kabupaten Pringsewu (km) 2020–2022 <i>Length of Roads by Type of Road Surface in Pringsewu Regency (km) 2020–2022</i>	295
8.1.3	Panjang Jalan Menurut Kondisi Jalan di Kabupaten Pringsewu (km) 2020–2022 <i>Length of Roads by Condition of Roads in Pringsewu Regency (km) 2020–2022</i>	296
8.1.4	Jumlah Kendaraan Roda Empat Bermotor hasil Uji Petik menurut Bulan dan jenis Kendaraan di Kabupaten Pringsewu 2022 Number of Four Wheels Motorized Vehicle of Quote Test Result by Month and Type in Pringsewu Regency 2022	
8.2	KOMUNIKASI COMMUNICATION	
8.2.1	Jumlah Kantor Pos Pembantu Menurut Kecamatan di Kabupaten Pringsewu 2019–2022 <i>Number of Post Offices Subsidiaries by Subdistrict in Pringsewu Regency 2019–2022</i>	298

8.2.2	Banyaknya Surat Pos Paket Pos dan Wesel Pos yang Dikirim dan Diterima di Kabupaten Pringsewu 2022 <i>Number of Mails Packages and Postal Money Order Sent and Received in Pringsewu Regency 2022</i>	299
8.2.3	Jumlah Based Transmission System Telepon Seluler Menurut Kecamatan dan Penyedia Layanan di Kabupaten Pringsewu, 2022 <i>Number of Based Transmission System Cellular Phone by Subdistrict and Provider in Lampung Selatan Regency, 2022</i>	301
9.	PERBANKAN, KOPERASI, DAN HARGA-HARGA/BANKING, COOPERATIVE, AND PRICES	
9.1	Jumlah Koperasi Aktif Menurut Kecamatan di Kabupaten Pringsewu, 2019–2022 <i>Number of Active Cooperative by Subdistrict in Pringsewu Regency, 2019–2022</i>	312
9.2	Jumlah Koperasi Menurut Jenis Koperasi dan Kecamatan di Kabupaten Pringsewu, 2022 <i>Number of Cooperative by Kind of Cooperative and Subdistrict in Pringsewu Regency, 2022</i>	313
9.3	Data Investasi PMA/PMDN Berdasarkan Jumlah Perusahaan di Kabupaten Pringsewu 2018-2022	
	<i>Foreign Investment Data/Domestic Based On The Number of Companies In Pringsewu Regency, 2018-2022</i>	
9.4	Data Investasi PMA/PMDN Berdasarkan Nilai Investasi di Kabupaten Pringsewu (Rp), 2018-2022	
	<i>Foreign Investment Data/Domestic Based On The Value Of Infestment In Pringsewu Regency (Rp) 2018-2022</i>	
9.5	Rincian Pagu Dana Desa dan ADP Menurut Kecamatan di Kabupaten Pringsewu 2021-2022 <i>Details of the Village Fund Ceiling and ADP by sub-district in Pringsewu Regency 2021-2022</i>	
9.6	Besaran Dana Desa dan Realisasinya Menurut Kecamatan di Kabupaten Pringsewu, 2022 <i>Village Fund Budget and Realization by District in Pringsewu Regency, 2021</i>	

9.7	Rincian Pagu Alokasi Dana Pekon Setiap Pekon Menurut Kecamatan di Kabupaten Pringsewu, 2022 <i>Details of the Ceiling for the Allocation of Village Funds for Each Village by District in Pringsewu Regency, 2022</i>	
9.8	Rata-rata Harga Bahan Pangan Pokok Bulanan di Kabupaten Pringsewu, 2022 (Rupiah) <i>Monthly Primary Food Prices in Pringsewu Regency, 2022.....(rupiah)</i>	320
9.8	Banyaknya Kantor Bank Menurut Kelompok Bank di, 2022 <i>Total of Bank Office by Bank Classification in Pringsewu Regency, 2022</i>	323
10.	PENGELUARAN PENDUDUK/POPULATION EXPENDITURE	
	<i>Percentage of Monthly Expenditure per Capita by Commodity Group in Pringsewu Regency, 2021 and 2022.....</i>	331
10.1	Rata-rata Pengeluaran per Kapita Sebulan Menurut Kelompok Komoditas (rupiah) di Kabupaten Pringsewu, 2021 dan 2022 <i>Monthly Average Expenditure per Capita by Commodity Group (rupiahs) in Pringsewu Regency, 2021 and 2022.....</i>	332
10.2	Persentase Pengeluaran per Kapita Sebulan Menurut Kelompok Komoditas di Kabupaten Pringsewu, 2021 dan 2022 <i>Percentage of Monthly Expenditure per Capita by Commodity Group in Pringsewu Regency, 2021 and 2022.....</i>	333
10.3	Persentase Penduduk Menurut Golongan Pengeluaran Per Kapita Sebulan di Kabupaten Pringsewu, 2022 <i>Percentage of Population by Class of Monthly Expenditure per Capita in Pringsewu Regency, 2022</i>	334
11.	PERDAGANGAN/TRADE	
11.1	Jumlah Sarana Perdagangan Menurut Jenisnya di Kabupaten Pringsewu, 2019–2022 <i>Number of Trading Facilities by Type of Facility in Pringsewu Regency, 2019–2022.....</i>	342
11.2	Direktori Sarana Perdagangan Menurut Lokasi Pasar dan Jenis Bangunan yang Dikelolah oleh kantor Pengolahan Pasar di Kabupaten Pringsewu, 2021	

Directory of Trading Facility Buildings by Market Location of Building which Managed by Market Management Office in Pringsewu Regency, 2021 343

12. SISTEM NERACA REGIONAL/SYSTEM OF REGIONAL ACCOUNTS

12.1.	<p>Produk Domestik Regional Bruto Atas Dasar Harga Berlaku Menurut Lapangan Usaha di Kabupaten Pringsewu (miliar rupiah), 2018–2022 <i>Gross Regional Domestic Product at Current Market Prices by Industry in Pringsewu Regency (billion rupiahs), 2018–2022</i>.....</p>	352
12.2	<p>Produk Domestik Regional Bruto Atas Dasar Harga Konstan 2010 Menurut Lapangan Usaha di Kabupaten Pringsewu (miliar rupiah), 2018–2022 <i>Gross Regional Domestic Product at 2010 Constant Market Prices by Industry in Pringsewu Regency (billion rupiahs), 2018–2022</i>.....</p>	354
12.3	<p>Distribusi Persentase Produk Domestik Regional Bruto Atas Dasar Harga Berlaku Menurut Lapangan Usaha di Kabupaten Pringsewu, 2018–2022 <i>Percentage Distribution of Gross Regional Domestic Product at Current Market Prices by Industry in Pringsewu Regency, 2018–2022</i>..</p>	356
12.4	<p>Laju Pertumbuhan Produk Domestik Regional Bruto Atas Dasar Harga Konstan 2010 Menurut Lapangan Usaha di Kabupaten Pringsewu (persen), 2019–2022 <i>Growth Rate of Gross Regional Domestic Product at 2010 Constant Market Prices by Industry in Pringsewu Regency (percent), 2019–2022</i></p>	358
12.5	<p>Produk Domestik Regional Bruto Atas Dasar Harga Berlaku Menurut Jenis Pengeluaran di Kabupaten Pringsewu (miliar rupiah), 2018–2022 <i>Gross Regional Domestic Product at Current Market Prices by Type of Expenditure in Pringsewu Regency (billion rupiahs), 2018–2022</i></p>	360
12.6	<p>Produk Domestik Regional Bruto Atas Dasar Harga Konstan 2010 Menurut Jenis Pengeluaran di Kabupaten Pringsewu (miliar rupiah), 2018–2022 <i>Gross Regional Domestic Product at 2010 Constant Market Prices by Type of Expenditure in Pringsewu Regency (billion rupiahs), 2018–2022</i></p>	361

13.	PERBANDINGAN ANTAR KABUPATEN/ KOTA/ REGENCY/MUNICIPAL COMPARISON	
13.1	Jumlah Penduduk Menurut Kabupaten/Kota di Provinsi Lampung (ribu), 2018–2022 <i>Population by Regency/Municipality in Lampung Province (thousand), 2018–2022</i>	370
13.2	Laju Pertumbuhan Produk Domestik Regional Bruto Atas Dasar Harga Konstan 2010 Menurut Kabupaten/ Kota di Provinsi Lampung (persen), 2019–2022 <i>Rate of Growth of Gross Regional Domestic Products at 2010 Constant Market Prices by Regency/Municipality in Lampung Province (percent), 2019–2022</i>	371
13.3	Jumlah Penduduk Miskin Menurut Kabupaten/ Kota di Provinsi Lampung (ribu), 2018–2022 <i>Number of Poor Population by Regency/Municipality in Lampung Province (thousand), 2018–2022</i>	372
13.4	Indeks Pembangunan Manusia Menurut Kabupaten/ Kota di Provinsi Lampung, 2018–2022 <i>Human Development Index by Regency/Municipality in Lampung Province, 2018–2022</i>	373

DAFTAR GAMBAR/LIST OF FIGURES

		Halaman Page
1.1	Luas Daerah menurut Kecamatan (%), 2022 <i>Area of Subdistrict (%), 2022</i>	9
2.1	Luas Daerah dan Banyaknya Desa/Kelurahan menurut Kecamatan (Km ²), 2022 <i>Area of Subdistrict and Number of Villages/Kelurahan (%), 2022</i>	25
3.1	Piramida Penduduk Kabupaten Pringsewu, 2022 <i>Population Pyramid of Pringsewu Regency, 2022</i>	55
3.2	“	56
4.1	Jumlah Sekolah di bawah Kementerian Pendidikan dan Kebudayaan menurut Kecamatan, 2022 <i>The Number of School under Ministry of Education and Culture detailed by Subdistrict, 2022</i>	84
4.2	“	85
5.1	Luas Lahan menurut Kecamatan (%), 2022 <i>Area of Land by Subdistrict (%), 2022</i>	190
5.2	“	191
6.1	Luas Daerah menurut Kecamatan (%), 2022 <i>Area of Subdistrict (%), 2022</i>	266
6.2	Jumlah Pelanggan Listrik menurut Kecamatan, 2022 <i>Number of Electricity Subscriber by Subdistrict, 2022</i>	267
7.1	Luas Daerah menurut Kecamatan (%), 2022 <i>Area of Subdistrict (%), 2022</i>	280
7.2	“	281
8.1	Luas Daerah menurut Kecamatan (%) 2022	

	Halaman Page
	296
8.2	297
9.1	314
9.2	315
10.1	315
10.2	344
11.1	345
11.2	354
12.1	355
12.2	372
13.1	372
13.2	373

PENJELASAN UMUM/EXPLANATORY NOTES

Tanda-tanda, satuan-satuan, dan lain-lainnya yang digunakan dalam publikasi ini adalah sebagai berikut:

Symbols, measurement units, and acronyms which are used in this publication, are as follows:

1. TANDA-TANDA/SYMBOLS

Data tidak tersedia/ <i>Data not available</i>	: ...
Tidak ada atau nol / <i>Null or zero</i>	: -
Data dapat diabaikan/ <i>Data negligible</i>	: 0
Tanda decimal/ <i>Decimal point</i>	: ,
Data tidak dapat ditampilkan/ <i>Not applicable</i>	: NA
Angka estimasi/ <i>Estimated figures</i>	: e
Angka diperbaiki/ <i>Revised figures</i>	: r
Angka sementara/ <i>Preliminary figures</i>	: x
Angka sangat sementara/ <i>Very preliminary figures</i>	: xx
Angka sangat sangat sementara/ <i>Very very preliminary figures</i>	: xxx

2. SATUAN/UNITS

barel/ <i>barrel</i>	: 158,99 liter/ <i>litres</i> = 1/6,2898 m ³
hektar (ha)/ <i>hectare (ha)</i>	: 10 000 m ²
kilometer (km)/ <i>kilometres (km)</i>	: 1 000 meter/ <i>meters (m)</i>
knot/ <i>knot</i>	: 1,8523 km/jam (<i>km/hour</i>)
kuintal/ <i>quintal</i>	: 100 kg
KWh	: 1 000 Watt hour
MWh	: 1 000 KWh
liter (untuk beras)/ <i>litre (for rice)</i>	: 0,80 kg
MMSCF	: 1/35,3 m ³
metrik ton (m.ton)/ <i>metric ton (m. ton)</i>	: 0,98421 long ton = 1 000 kg
ons/ <i>ounce</i>	: 28,31 gram/ <i>grams</i>
ton	: 1 000 kg

Satuan lain: buah, dus, butir, helai/lembar, kaleng, batang, pulsa, ton kilometer (ton-km), jam, menit, persen (%).

Other units: unit, pack, pieces, sheet, tin, pulse, ton-kilometres(ton-km), hour, minute, percent (%).

Perbedaan angka di belakang koma disebabkan oleh pembulatan angka.

The difference in decimal numbers is caused by rounding.

DAFTAR SINGKATAN/ LIST OF ABBREVIATIONS

SI	: Stasiun Iklim
SIMPK	: Stasiun Meteorologi Pertanian Khusus
t.t	: Tempat tidur
BCG	: Bacillus Calmette Guerin
DPT	: Difteri, Pertusis, Tetanus
TT	: Tetanus Toxoid
IOT	: Industri Obat Tradisional/ <i>Traditional Medicine Industry</i>
IKOT	: Industri Kecil Obat Tradisional/ <i>Traditional Medicine Small</i>
Alkes	: Alat kesehatan/ <i>Health Kits</i>
PKRT	: Perbekalan Kesehatan Rumah tangga/ <i>Household Health Logistics</i>
Kompl	: Komplemen/ <i>Complement</i>
IRTP	: Industri Pangan Produksi Rumah Tangga/ <i>Foods Home Industry</i>
PBF	: Pedagang Besar Farmasi/ <i>Pharmacy Whole-seller</i>
GFK	: Gudang Farmasi Kab/Kota/Regency/ <i>Municipality Pharmacy Warehouse</i>
RB	: Rumah Bersalin/ <i>Delivery House</i>
Pustu	: Puskesmas pembantu/ <i>Auxiliary Public Health Center</i>
BP	: Balai Pengobatan/ <i>Polyclinic</i>
TPS	: Tempat Pembuangan Sementara / <i>landfill</i>
Jamkesmas	: Jaminan kesehatan masyarakat miskin/ <i>Poor public health insurance</i>
PJKMU	: Program Jaminan Kesehatan Masyarakat Umum
SIUP	: Surat Ijin Usaha Perdagangan/ <i>Trading Permission Letter</i>
TDP	: Tanda Daftar Perusahaan/ <i>Company Registration Identity</i>
API	: Angka Pengenal Importir/ <i>Importer's Identity Number</i>

Statistik Kunci, 2020–2022 Key Statistics, 2020–2022

Rincian/Description	Satuan/Unit	2020	2021	2022
(1)	(2)	(3)	(4)	(5)
SOSIAL/SOCIAL				
Penduduk ¹ /Population ¹	ribu/thousand	405,47	406,82	408,42
Laju Pertumbuhan Penduduk ¹ /Population Growth ¹	%			0,415
Angka Harapan Hidup ^{1-e} /Life Expectancy Rate ¹	tahun/years
Angka Melek Huruf Usia 15+/ <i>Literacy Rate Aged 15+</i>	%	
Tingkat Partisipasi Angkatan Kerja -TPAK ^{2,3} <i>Labour Force Participation Rate-LFPR^{2,3}</i>	%			73,17
Tingkat Pengangguran Terbuka-TPT ^{2,3} <i>Unemployment Rate-UR^{2,3}</i>	%			4,77
Penduduk Miskin ⁴ /Poor People ⁴	ribu/thousand	40,12	41,04	38,18
Persentase Penduduk Miskin ⁴ <i>Percentage of Poor People⁴</i>	%	9,97	10,11	9,34
Indeks Pembangunan Manusia-IPM ⁵ <i>Human Development Index⁵</i>	–	70,30	70,45	70,98
EKONOMI/ECONOMIC				
Produk Domestik Regional Bruto (PDRB) Harga Berlaku ⁶ <i>Gross Regional Domestic Bruto (GRDP) at Current Price⁶</i>	Milliar rupiah <i>billion rupiahs</i>	11 166,16	11 662,93	12 852,32
Laju Pertumbuhan Ekonomi ⁷ /Economic Growth ⁷	%	-1,21	2,91	4,37
PDRB Per Kapita Harga Berlaku ^{6,8} <i>Per Capita of GRDP at Current Price^{6,8}</i>	juta rupiah <i>million rupiahs</i>			31 468,39

Catatan/Notes: ¹ Data 2020 hasil Hasil Sensus Penduduk (SP) 2020 (September). Data 2022 hasil Proyeksi Penduduk INterim/ *The 2020 data was the result of 2020 Population Census (September). The 2021 data was the result of Interim Population Projection*

² Kondisi Agustus/Condition at August

³ Menggunakan penimbang hasil proyeksi penduduk Survei Penduduk Antar Sensus (SUPAS) 2015/Weighted by the population projection results of the Intercensal Population Survey (SUPAS) 2015

⁴ Kondisi Maret/Condition at March

⁵ Sejak tahun 2010, IPM dihitung dengan metode baru. Komponen IPM metode baru adalah angka harapan hidup saat lahir, harapan lama sekolah, rata-rata lama sekolah, dan pengeluaran per kapita/Since 2010, HDI was calculated using new method. New HDI component are life expectancy at birth, expected years of schooling, means years of schooling, and expenditure per capita

⁶ Mulai tahun 2010 mengadopsi System of National Account 2008 (SNA 2008)/Since 2010 is in line with System of National Account 2008 (SNA 2008)

⁷ Menggunakan tahun dasar 2010 (2010=100)/Using 2010 base year (2010=100)

⁸ Menggunakan proyeksi penduduk berdasarkan hasil SP2010/Using population projection based on SP2010

01

GEOGRAFI DAN IKLIM GEOGRAPHY AND CLIMATE

Luas wilayah
Kabupaten
Pringsewu
mencapai 625
km persegi
dengan desa
terluas adalah
desa Fajar
Baru,
Kecamatan
Pagelaran Utara
(66 km persegi)

- *The area of Pringsewu Regency included 625 square km with the vastest villages is Fajar Baru, Pagelaran utara subdistrict (66 km square)*

PENJELASAN TEKNIS

1. Secara astronomis, Kabupaten Pringsewu terletak antara 104°42' Bujur Timur sampai 105°8' Bujur Timur dan antara 05°8' Lintang Selatan sampai 06°8' Lintang Selatan.
2. Berdasarkan posisi geografisnya, Kabupaten Pringsewu memiliki batas-batas: Utara – Kabupaten Lampung Tengah; Selatan – Kabupaten Tanggamus; Barat – Kabupaten Tanggamus; Timur – Pesawaran.
3. Kabupaten Pringsewu terdiri dari 9 kecamatan, yaitu:
 - Pardasuka
 - Ambarawa
 - Pagelaran
 - Pagelaran Utara
 - Pringsewu
 - Gadingrejo
 - Sukoharjo
 - Banyumas
 - Adiluwih
4. Badan Pusat Statistik (BPS) telah melakukan pendataan Potensi Desa (Podes) sejak tahun 1980. Sejak saat itu, Podes dilaksanakan secara rutin sebanyak 3 kali dalam kurun waktu sepuluh tahun untuk mendukung kegiatan Sensus Penduduk, Sensus Pertanian, ataupun Sensus Ekonomi. Dengan demikian, fakta penting terkait ketersediaan infrastruktur dan potensi yang dimiliki oleh setiap wilayah dapat dipantau perkembangannya secara berkala

TECHNICAL NOTES

1. *Astronomically, Pringsewu Regency is located between 104°42' till 105°8' east longitude and between 05°8' till 06°8' south latitude.*
2. *In terms of geographic position, Pringsewu Regency has boundaries as follows: North – Lampung Tengah Regency; South – Tanggamus Regency; West – Tanggamus Regency; East – Pesawaran Regency.*
3. *Pringsewu Regency has 9 subdistricts. These include:*
 - *Pardasuka*
 - *Ambarawa*
 - *Pagelaran*
 - *Pagelaran Utara*
 - *Pringsewu*
 - *Gadingrejo*
 - *Sukoharjo*
 - *Banyumas*
 - *Adiluwih*
4. *BPS-Statistics has already recorded village potential (Podes) since 1980. Since then, Podes regularly implemented 3 (three) times within ten years to support the activities of the Population Census, Agriculture Census, or Economic Census. Thus, important facts related to the availability of infrastructure and the potential possessed by each region can be monitored regularly and continually.*

- dan terus menerus.
5. Sejak tahun 2008, pendataan Podes mengalami perubahan dengan adanya penambahan kuesioner suplemen kecamatan dan kabupaten/kota. Penambahan kuesioner tersebut bertujuan untuk meningkatkan manfaat data Podes bagi para konsumen data dan pemerintah daerah dalam perencanaan pembangunan wilayah.
6. Data Podes merupakan satu-satunya sumber data kewilayahan yang muatannya beragam dan memberi gambaran tentang situasi pembangunan suatu wilayah (regional). Ini berbeda dengan data dari hasil pendekatan rumah tangga yang lebih menekankan pada dimensi aktivitas sektoral. Keduanya sama penting dan menjadi kekayaan BPS.
7. Cakupan Wilayah
Pencacahan Podes dilakukan secara sensus terhadap seluruh wilayah administrasi pemerintahan terendah setingkat desa (yaitu desa, kelurahan, nagari, Unit Permukiman Transmigrasi (UPT)) yang masih dibina oleh kementerian terkait. Berdasarkan hasil Podes 2014, ada sebanyak 82.190 wilayah setingkat desa yang tersebar di 511 kabupaten/kota.
8. Metode Pengumpulan Data
Pengumpulan data Podes 2014 dilakukan melalui wawancara
5. *Since 2008, Podes has been changed especially in providing additional information from subdistrict and regency/municipality, using separate questionnaires. The goal of these changes is to provide more benefits for data users and local government in regional development planning.*
6. *Podes data is the only one source of spatial data consisting of various information and providing a picture of development progress in a region. The Podes data are different from data resulted from household surveys focusing on the dimension of sectoral activities. Both kind of data are important and become the trade mark of BPS on the data richness aspect.*
7. *Podes Coverage*
Podes enumeration is implemented as a census of the lowest governmental administrative region equivalent to village (i.e. village, sub-district, nagari, and Transmigration Settlement Unit which is still fostered by the relevant ministries). There were 82,190 village-level areas spread over 511 regencies/municipalities based on the result of Podes 2014.
8. *Method of Data Collection*
Data collection of Podes 2014 carried out through direct

langsung oleh petugas terlatih dengan narasumber yang relevan. Petugas adalah aparaturnya atau mitra kerja BPS Kabupaten/Kota, sementara narasumber adalah kepala desa/lurah atau narasumber lain yang memiliki pengetahuan terhadap wilayah target pencacahan.

9. Desa/Kelurahan Tepi Laut adalah desa/kelurahan yang sebagian atau seluruh wilayahnya bersinggungan langsung dengan laut, baik berupa pantai maupun tebing karang.
 10. Desa/Kelurahan bukan tepi laut adalah desa/kelurahan yang wilayahnya tidak bersinggungan langsung dengan laut.
 11. Desa/Kelurahan Lereng/Puncak adalah desa/kelurahan yang sebagian besar wilayahnya berada di puncak gunung/pegunungan atau terletak di antara puncak sampai lembah.
 12. Desa/Kelurahan lembah adalah desa/kelurahan yang wilayahnya sebagian besar merupakan daerah rendah yang terletak di antara dua gunung/pegunungan atau daerah yang mempunyai kedudukan lebih rendah dibandingkan daerah sekitarnya.
 13. Desa/Kelurahan Dataran adalah desa/kelurahan yang sebagian besar wilayahnya tampak datar, rata, dan membentang.
 14. Berdasarkan Peraturan Pemerintah Nomor 82 Tahun 2001 tentang Pengolahan Kualitas Air
9. *Coastal Village is a village which some areas are intersect/directly adjacent to the sea, either gently sloping/flat beach or cliffs/reef.*
 10. *Non Coastal Village is a village which has no area that intersect/directly adjacent to the sea.*
 11. *Slope/Peak Village is a village which the largest part of village lies on the highest part of mount/mountain or lies between the peak to the valley.*
 12. *Valley Village/area is a village with the largest part of the village/sub-district is a low area between two mountains or area that have a position lower than the surrounding areas.*
 13. *Flat Village is a village which the largest part of village looked plane, flat, and stretches.*
 14. *Government Regulation Number 82 year 2001 on Water Quality Management and Water Pollution*

dan Pengendalian Pencemaran Air, klasifikasi mutu air ditetapkan menjadi empat kelas, yaitu: Kelas I, Kelas II, Kelas III, dan Kelas IV.

15. Kelas I, air yang dapat digunakan untuk air bahan baku air minum dan atau peruntukan lain yang mensyaratkan mutu air yang sama dengan kegunaan tersebut.
16. Kelas II, air yang dapat digunakan untuk prasarana atau sarana rekreasi air, pembudidayaan ikan air tawar, peternakan, air untuk mengairi pertanaman, dan atau peruntukan lain yang mensyaratkan mutu air yang sama dengan kegunaan tersebut.
17. Kelas III, air yang dapat digunakan untuk pembudidayaan ikan air tawar, peternakan, air untuk mengairi pertanaman, dan atau peruntukan lain yang mensyaratkan mutu air yang sama dengan kegunaan tersebut.
18. Kelas IV, air yang dapat digunakan untuk pertanaman dan atau peruntukan lain yang mensyaratkan mutu air yang sama dengan kegunaan tersebut.
19. Penentuan status mutu air sungai dilakukan dengan Metode Indeks Pencemaran (IP).
20. Metode IP: Status mutu air dihitung berdasarkan data sesaat dengan Metode Indeks Pencemaran Keputusan Menteri Lingkungan Hidup Nomor 115 tahun 2003 dibandingkan dengan kriteria mutu air kelas I dan kriteria mutu air kelas II

Control states that water quality is classified into four categories: Class I, Class II, Class III, and Class IV.

15. *Class I, water that can be used for drinking and other uses requiring the same water quality category.*
16. *Class II, water that can be used for water recreation infrastructure, fresh water fish culture, animal husbandry, watering cropping, and other uses requiring the same water quality category.*
17. *Class III, water that can be used for fresh water fish culture, animal husbandry, watering cropping, and other uses requiring the same water quality category.*
18. *Class IV, water that can be used for watering cropping and other uses requiring the same water quality category.*
19. *Determination of river water quality status with Pollutant Index Method.*
20. *Pollutant Index Method: Status of water quality is assessed based on the transient data by Pollutant Index Method pursuant to Decree of Minister of Environment Number 115 Year 2003 compared to the water quality criteria Class I and the water quality criteria Class II of*

Peraturan Pemerintah Nomor 82 tahun 2001. Status mutu yang diperoleh merupakan status mutu sesaat dan hanya berdasarkan parameter tertentu yang dipantau di tiap sungai dengan jumlah dan jenis yang berbeda.

Government Regulation Number 82 Year 2001. The quality status obtained is transient quality status and only based on certain parameters monitored at every river at different amount and with different types of parameters.

<https://pringsewukab.bps.go.id>

ULASAN

Kecamatan Pagelaran Utara merupakan kecamatan dengan wilayah terluas sebesar 100,8 km² sedangkan Kecamatan Ambarawa merupakan kecamatan yang paling sedikit wilayahnya yaitu sebesar 30,99 km².

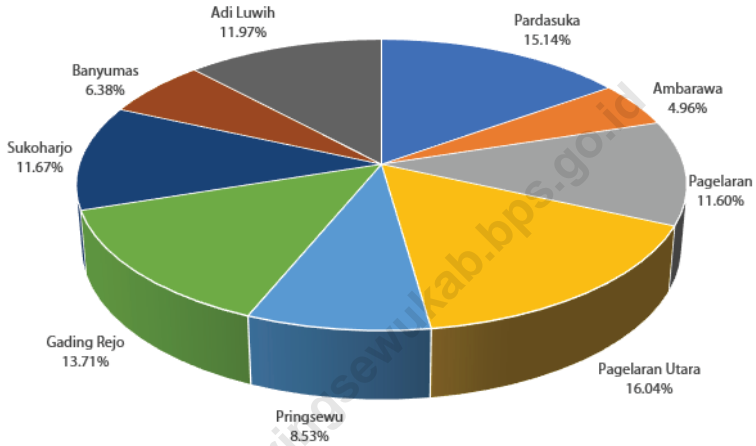
DESCRIPTION

Pagelaran Utara sub-district is the sub-district with the largest area of 100.8 km², while Ambarawa sub-district is the sub-district with the least area, which is 30.99 km².

<https://pringsewukab.bps.go.id>

Gambar
Figures 1.1

Luas Daerah menurut Kecamatan (%), 2022
Area of Subdistrict (%), 2022



Sumber/Source : Permendagri No. 66 Tahun 2011
Bagian Tata Pemerintahan Kabupaten Pringsewu/ Regional Government of Pringsewu Regency

1.1 KEADAAN GEOGRAFI GEOGRAPHY CONDITION

Tabel 1.1.1 **Luas Daerah dan Jumlah Pulau Menurut Kecamatan di Kabupaten Pringsewu, 2022**
Table 1.1.1 **Total Area and Number of Islands by Subdistrict in Pringsewu Regency, 2022**

Kecamatan <i>Subdistrict</i>	Ibukota Kecamatan <i>Capital of Subdistrict</i>	Luas <i>Total Area</i> (km ² /sq.km)
(1)	(2)	(3)
Pardasuka	Pardasuka	94,64
Ambarawa	Ambarawa	30,99
Pagelaran	Pagelaran	72,47
Pagelaran Utara	Pagelaran Utara	100,28
Pringsewu	Pringsewu	53,29
Gading Rejo	Gading Rejo	85,71
Sukoharjo	Sukoharjo	72,95
Banyumas	Banyumas	39,85
Adi Luwih	Adi Luwih	74,82
Kabupaten Pringsewu/ <i>Pringsewu Regency</i>		625,00

Lanjutan Tabel/*Continued Table* 1.1.1

Kecamatan Subdistrict	Persentase terhadap Luas Kabupaten/ Kota Percentage to Regency/Municipal Area	Jumlah Pulau Number of Islands
(1)	(4)	(5)
Pardasuka	15,14	-
Ambarawa	4,96	-
Pagelaran	11,60	-
Pagelaran Utara	16,04	-
Pringsewu	8,53	-
Gading Rejo	13,71	-
Sukoharjo	11,67	-
Banyumas	6,38	-
Adi Luwih	11,97	-
Kabupaten Pringsewu/ Pringsewu Regency	100,00	

Catatan/Note: ...

Sumber/Source: Permendagri No. 66 Tahun 2011
Bagian Tata Pemerintahan Kabupaten Pringsewu/ *Regional Government of Pringsewu Regency*

Tabel 1.1.2 **Tinggi Wilayah dan Jarak ke Ibukota Kabupaten/Kota Menurut Kecamatan di Kabupaten Pringsewu, 2022**
Altitude and Distance to the Capital of Regency/ Municipality by Subdistrict in Pringsewu Regency, 2022

Kecamatan Subdistrict	Tinggi Wilayah (mdpl) Altitude (m a.s.l)	Jarak ke Ibukota Kabupaten/Kota Distance to the Capital of Regency/ Municipality
(1)	(2)	(3)
Pardasuka	117,04	34
Ambarawa	104,24	16
Pagelaran	148,74	14
Pagelaran Utara	151,69	25
Pringsewu	105,46	6
Gading Rejo	99,97	9
Sukoharjo	137,16	14
Banyumas	149,35	19
Adi Luwih	127,71	26
Kabupaten Pringsewu/ Pringsewu Regency		

Catatan/Note: ...

Sumber/Source: Permendagri No. 66 Tahun 2011
 Bagian Tata Pemerintahan Kabupaten Pringsewu/ Regional Government of Pringsewu Regency

Tabel
Table 1.1.3

**Luas Kabupaten Pringsewu Menurut Kecamatan Dirinci
per Desa/Kelurahan, 2022**
*Land Area of Pringsewu Regency by Subdistrict and Village/
Kelurahans, 2022*

Kecamatan Subdistrict	Kelurahan/Desa Kelurahans/Villages	Luas (Km ²) Area (Km ²)
(1)	(2)	(3)
PARDASUKA		
	SELAPAN	17,560
	KEDAUNG	12,175
	SUKA NEGERI	1,171
	RANTAU TIJANG	11,707
	PARDASUKA	14,632
	TANJUNG RUSIA	9,529
PARDASUKA		
	WARGO MULYO	6,333
	PUJODADI	5,385
	SUKOREJO	5,145
	SIDODADI	3,752
	PARDASUKA TIMUR	2,341
	TANJUNG RUSIA TIMUR	7,024
	PARDASUKA SELATAN	7,963
AMBARAWA		
	KRESNOMULYO	6,322
	SUMBER AGUNG	4,390
	AMBARAWA	2,831
	AMBARAWA BARAT	4,847
	TANJUNG ANOM	4,097
	JATI AGUNG	3,582
	MARGODADI	6,193
	AMBARAWA TIMUR	3,292

Lanjutan Tabel/Continued Table 1.1.3

Kecamatan Subdistrict	Kelurahan/Desa Kelurahans/Villages	Luas (Km ²) Area (Km ²)
(1)	(2)	(3)
PAGELARAN		
	CANDI RETNO	4,538
	TANJUNG DALAM	5,069
	WAY NGISOM	7,563
	KARANGSARI	6,848
	GUMUK MAS	2,657
	PATOMAN	3,436
	PAGELARAN	3,131
	SUKARATU	3,582
	SUKAWANGI	2,962
	LUGUSARI	5,502
PAGELARAN	PANUTAN	2,224
	BUMI RATU	6,684
	GEMAH RIPAH	1,463
	PAMENANG	4,799
	PASIR UKIR	3,102
	GUMUK REJO	2,171
	PUJI HARJO	1,209
	PADANG REJO	0,919
	SIDODAI	1,218
	SUMBER REJO	2,035
	GANJARAN	1,177
	BUMI REJO	2,798

Lanjutan Tabel/*Continued Table* 1.1.3

Kecamatan <i>Subdistrict</i>	Kelurahan/Desa <i>Kelurahans/Villages</i>	Luas (Km ²) <i>Area (Km²)</i>
(1)	(2)	(3)
PAGELARAN UTARA		
	FAJAR BARU	66,144
	KEMILIN	10,205
	NEGLASARI	5,674
	SUMBER BANDUNG	4,788
	GIRI TUNGGAL	5,397
PAGELARAN UTARA		
	MARGOSARI	4,612
	FAJAR MULIA	3,793
	MADARAYA	4,097
	GUNUNG RAYA	1,803
	WAY KUNIR	5,682
PRINGSEWU		
	MARGAKAYA	6,603
	WALUYO JATI	3,898
	PAJAR ESUK	3,900
	SIDOHARJO	2,856
	PODOMORO	2,962
	BUMI ARUM	8,780
	PAJAR AGUNG	2,662
	PRINGSEWU UTARA	1,810
	PRINGSEWU SELATAN	1,834
	PRINGSEWU BARAT	1,787
	PRINGSEWU TIMUR	1,388
	REJOSARI	2,346
	BUMI AYU	5,268
	PODOSARI	2,044
	FAJAR AGUNG BARAT	2,489

Lanjutan Tabel/Continued Table 1.1.3

Kecamatan Subdistrict	Kelurahan/Desa Kelurahans/Villages	Luas (Km ²) Area (Km ²)
(1)	(2)	(3)
GADING REJO		
	PAREREJO	4,460
	BLITAREJO	4,683
	PANJEREJO	2,927
	BULUKARTO	3,805
	WATES	2,464
	BULUREJO	2,786
	TAMBAK REJO	2,961
	WONODADI	3,502
	GADING REJO	2,762
	TEGALSARI	4,097
	TULUNG AGUNG	7,317
GADING REJO		
	JOGYAKARTA	1,640
	KEDIRI	2,340
	MATARAM	11,620
	WONOSARI	3,120
	KLATEN	1,377
	WATES TIMUR	2,185
	WATES SELATAN	1,029
	GADING REJO TIMUR	1,149
	GADING REJO UTARA	2,188
	TAMBAH REJO BARAT	1,218
	YOGYAKARTA SELATAN	1,459
	WONODADI UTARA	0,733

Lanjutan Tabel/*Continued Table* 1.1.3

Kecamatan <i>Subdistrict</i>	Kelurahan/Desa <i>Kelurahans/Villages</i>	Luas (Km ²) <i>Area (Km²)</i>
(1)	(2)	(3)
SUKOHARJO		
	SINAR BARU	8,399
	SUKOHARJO I	5,584
	SUKOHARJO II	5,151
	SUKOHARJO IV	4,390
	PANGGUNG REJO	3,938
	PANDANSARI	3,863
	PANDAN SURAT	5,151
SUKOHARJO	SUKOHARJO III	2,581
	KEPUTRAN	4,214
	SUKOYOSO	3,512
	SILIWANGI	3,325
	WARINGINSARI BARAT	7,317
	PANDASARI SELATAN	4,648
	SINAR BARU TIMUR	6,059
	PANGGUNG REJO UTARA	3,496
	SUKOHARJO III BARAT	2,686
BANYUMAS		
	WAYA KRUI	2,634
	SRI RAHAYU	2,576
	NUSA WUNGU	1,652
	SUKAMULYA	2,622
	BANJAREO	9,366
BANYUMAS	SRIWUNGU	2,318
	BANYUWANGI	4,402
	BANYUMAS	4,670
	SINAR MULIA	4,683
	MULYO REJO	1,265
	BANYU URIP	1,534

Lanjutan Tabel/Continued Table 1.1.3

Kecamatan Subdistrict	Kelurahan/Desa Kelurahans/Villages	Luas (Km ²) Area (Km ²)
(1)	(2)	(3)
ADILUWIH		
	SINAR WAYA	2,341
	BANDUNG BARU	6,717
	WARINGINSARI TIMUR	8,183
	TRITUNGAL MULYA	5,853
	ENGGAL REJO	3,044
	SUKOHARUM	3,067
ADILUWIH	ADI LUWIH	7,605
	PURWODADI	4,776
	SRIKATON	4,764
	TUNGGUL PAWENANG	2,991
	BANDUNG BARU BARAT	2,465
	TOTO KARTO	4,422
	KUTAWARINGIN	4,659
Kabupaten Pringsewu/ Pringsewu Regency		

Catatan/Note: ...

Sumber/Source: Dinas Pemberdayaan Masyarakat dan Pekon Kabupaten Pringsewu/ Office of Peoples Empowerment and Villages Pringsewu Regency

A group of approximately ten civil servants, both men and women, are standing in a line outdoors. They are wearing matching blue patterned uniforms and black traditional Indonesian headwear (peci). They are holding white rectangular signs or documents. The background consists of lush green foliage, possibly a park or a government building's grounds.

02

PEMERINTAHAN GOVERNMENT

Pegawai Negeri Sipil di Kabupaten Pringsewu ada sebanyak 4.313 orang dengan 60 persennya adalah wanita

There were 4.313 civil servants in Pringsewu Regency in 2022, 60 percent of them were women

PENJELASAN TEKNIS

1. Anggota Dewan Perwakilan Rakyat Daerah (DPRD) dipilih melalui pemilihan umum (pemilu) dan dilantik dalam masa jabatan lima tahun.
2. Susunan pemerintahan Kabupaten Pringsewu terdiri dari bupati, wakil bupati, sekretariat daerah, sekretariat DPRD, dinas daerah, lembaga teknis daerah, kecamatan, kelurahan dan satuan polisi pamong praja dan pemadam kebakaran.
3. Sekretariat daerah (Sekda) dipimpin oleh sekretaris daerah. Sekretaris mempunyai tugas dan kewajiban membantu kepala daerah dalam menyusun kebijakan dan mengoordinasikan dinas daerah dan lembaga teknis daerah. Dalam melaksanakan tugas dan kewajibannya, sekretaris daerah bertanggung jawab kepada kepala daerah.
4. Sekretariat DPRD dipimpin oleh seorang sekretaris DPRD. Sekretaris DPRD diangkat dan diberhentikan oleh bupati/walikota untuk kabu-paten/kota. Tugas sekretaris DPRD adalah sebagai berikut:
 - Menyelenggarakan administrasi kesekretariatan DPRD
 - Menyelenggarakan administrasi keuangan DPRD
 - Menyediakan dan mengoordinasikan tenaga ahli yang di-

TECHNICAL NOTES

1. *Regional House of Representatives (DPRD) members are elected through a general election and appointed for a five-years membership.*
2. *The government of Pringsewu Regency consists of regent, vice regent, regional secretariat, the secretariat of parliament, local agencies, local technical institute, district, village and united police pamong praja and firefighters.*
3. *Secretariat daerah by the secretary of regional areas . The Secretary has the duty and obligation to assist local leaders in formulating policies and coordinating the local agencies and the local technical institute . In carrying out its duties and responsibilities , the district secretary shall be responsible to the regional head.*
4. *Parliament Secretariat headed by a secretary of Parliament. Parliament Secretariat is appointed and dismissed by the regent / mayor for Kabu - patent / town . Council secretary tasks are as follows :*
 - *Carrying out the administration of the secretariat of Parliament*
 - *Organizing the financial administration of Parliament*
 - *Provide and mengoor - dinasikan experts that are needed*

perlu oleh DPRD dalam melaksanakan fungsinya sesuai dengan kemampuan keuangan daerah.

- Mendukung pelaksanaan tugas dan fungsi DPRD.

5. Dinas daerah merupakan unsur pelaksana pemerintahan daerah. Kepala dinas dalam melaksanakan tugasnya bertanggung jawab kepada kepala daerah melalui sekretaris daerah. Misalnya, dinas pekerjaan umum yang bertugas mengurus dan membangun jalan raya atau jembatan. Dinas Pendidikan mengurus masalah pendidikan, Dinas Kesehatan mengurus masalah kesehatan. Pada Dinas Daerah Kabupaten/ Kota dapat dibentuk Unit Pelaksana Teknis Dinas Daerah (UPTD) Kabupaten/Kota untuk melaksanakan sebagian tugas Dinas yang mempunyai wilayah kerja satu atau beberapa kecamatan.

6. Lembaga Teknis Daerah. Lembaga ini merupakan unsur pendukung tugas kepala daerah. Tugasnya berperan dalam penyusunan dan pelaksanaan kebijakan daerah yang bersifat khusus. Lembaga teknis daerah berbentuk badan, kantor, atau rumah sakit umum daerah. Lembaga-lembaga tersebut dipimpin kepala badan, kepala kantor, dan direktur rumah sakit umum. Mereka diangkat oleh kepala daerah yang memenuhi

by the parliament in me - carry functions in accordance with local financial capacity.

- Support the implementation of the tasks and functions of Parliament.

5. *Dinas Daerah is implementing the element of local governance. Heads of agencies in carrying out their duties responsible to the regional head through the provincial secretary . For example , the public works agency in charge of managing and building a highway or bridge . Education Department deal with the problem of education , health care Health Department . At the Department of District / City can be formed Regional Office Technical Implementation Unit (UPTD) Regency/ City Office to carry out some tasks that have a working area of one or several districts.*

6. *Lembaga Teknis Daerah. The Institute is the chief task of the supporting elements of the area. His job was instrumental in its development and implementation of a special nature area . Local technical institute entity , office , or district hospitals . Such institutions led by the head of the body , the head office , and the director of the general hospital . They are appointed by the head of the area eligible at the proposal of the*

- syarat atas usul sekretaris daerah..
7. Kecamatan merupakan bagian dari kabupaten/kota. Kecamatan terdiri atas beberapa kelurahan. Kecamatan dipimpin oleh seorang camat. Camat bertanggung jawab kepada bupati/walikota.
 8. Kelurahan adalah daerah pemerintahan yang dibentuk di wilayah kecamatan yang ada di perkotaan dengan peraturan daerah yang berpedoman pada peraturan pemerintah. Kelurahan dipimpin oleh seorang lurah yang memiliki tugas sebagai berikut.
7. *secretary of the area. District is part of the Regency/ City. Sub-district consists of several villages. District led by a district head . Camat responsible to the regent / mayor.*
 8. *Village is an area of his government hold formed in the districts in urban areas with local regulations which are based on government regulations . Urban villages led by a headman who have the following duties .*

ULASAN

Kecamatan Gading Rejo memiliki jumlah desa terbanyak di Kabupaten Pringsewu, sebaliknya Kecamatan Ambarawa merupakan kecamatan dengan jumlah desa paling sedikit.

Dari 126 desa di Kabupaten Pringsewu, 12 diantaranya telah mendapat kategori Desa Mandiri.

Terdapat 4.313 orang pegawai negeri sipil untuk menjalankan pemerintahan daerah di Kabupaten Pringsewu, berkurang dari tahun 2021 yang mencapai 4.552 orang.

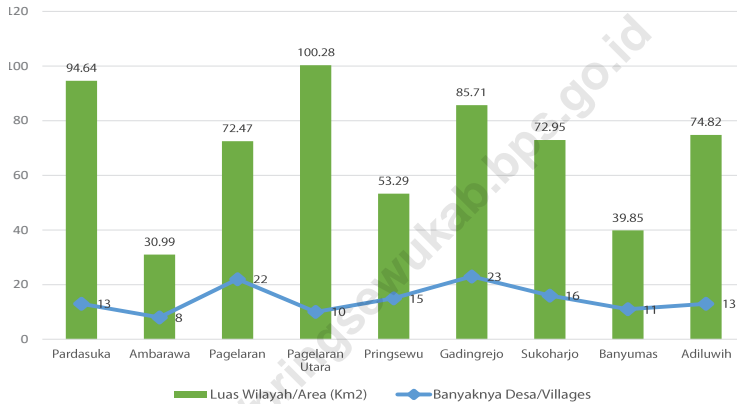
DESCRIPTION

Gading Rejo Subdistrict has the highest number of villages in Pringsewu District, on the other hand Ambarawa Subdistrict is a sub-district with the fewest villages.

<https://pringsewukab.bps.go.id>

Gambar 2.1
Figures

Luas Daerah dan Banyaknya Desa/Kelurahan menurut Kecamatan (Km²), 2022
Area of Subdistrict and Number of Villages/Kelurahan (%), 2022



Sumber/Source : Kegiatan Pemutakhiran Kerangka Geospasial ST2023, Kondisi 2022 Semester 1/Updating Geospatial Frame for Agriculture Census 2023, semester 1 condition, 2022

2.1 WILAYAH ADMINISTRATIF ADMINISTRATIVE AREA

Tabel 2.1.1 **Jumlah Desa¹/Kelurahan Menurut Kecamatan di Kabupaten Pringsewu, 2018–2022**
Table 2.1.1 **Number of Villages¹/Kelurahan by Subdistrict in Pringsewu Regency, 2018–2022**

Kecamatan Subdistrict	2018	2019	2020	2021	2022
(1)	(2)	(3)	(4)	(5)	(6)
Pardasuka	13	13	13	13	13
Ambarawa	8	8	8	8	8
Pagelaran	22	22	22	22	22
Pagelaran Utara	10	10	10	10	10
Pringsewu	15	15	15	15	15
Gadingrejo	23	23	23	23	23
Sukoharjo	16	16	16	16	16
Banyumas	11	11	11	11	11
Adiluwih	13	13	13	13	13
Pringsewu	131	131	131	131	131

Catatan/Note: ¹Termasuk Unit Permukiman Transmigrasi (UPT)/Include Transmigration Settlement Unit

Sumber/Source: 2020

Peraturan Badan Pusat Statistik Nomor 1 Tahun 2021 Tanggal 25 Mei 2021 tentang Kode dan Nama Wilayah Kerja Statistik Tahun 2020/ BPS-Statistics of Indonesia Regulation Number 1/2021, May 25th 2021 on Code and Name of Regional Level of Data Collection

2021

Peraturan Badan Pusat Statistik Nomor 5 Tahun 2021 Tanggal 30 Desember 2021 tentang Perubahan Atas Peraturan Badan Pusat Statistik Nomor 1 Tahun 2021 tentang Kode dan Nama Wilayah Kerja Statistik Tahun 2021/ Chief Statistician Regulation Number 5/2021, December 30, 2021, as a revision of Chief Statistician Regulation Number 1 of 2021 on Code and Name of Regional Level of Data Collection 2021.

2022

Kegiatan Pemutakhiran Kerangka Geospasial ST2023, Kondisi 2022 Semester 1/Updating Geospatial Frame for Agriculture Census 2023, semester 1 condition, 2022

Tabel
Table 2.1.2

Kategori Indeks Desa Membangun di Kabupaten Pringsewu menurut Kecamatan, 2022
Category of Developing Villages in Pringsewu Regency by Subdistrict, 2022

Kecamatan Subdistrict	2022		
	Desa Berkembang Developing Villages	Desa Maju Developed	Desa Mandiri Independent
(1)	(2)	(3)	(4)
Pardasuka	7	6	-
Ambarawa	-	7	1
Pagelaran	5	15	2
Pagelaran Utara	9	1	-
Pringsewu	2	6	2
Gadingrejo	1	18	4
Sukoharjo	4	11	1
Banyumas	1	10	-
Adiluwih	3	8	2
Pringsewu	32	82	12

Catatan/Note: ...

Sumber/Source: Dinas Pemberdayaan Masyarakat Pekon Kabupaten Pringsewu / Villages Empowerment Office of Pringsewu Regency

2.2 DEWAN PERWAKILAN RAKYAT DAERAH REGIONAL HOUSE OF REPRESENTATIVE

Tabel 2.2.1 Jumlah Anggota Dewan Perwakilan Rakyat Daerah Menurut Partai Politik dan Jenis Kelamin di Kabupaten Pringsewu, 2022
Number of Regional House of Representatives's Members by Political Parties and Sex in Pringsewu Regency, 2022

Partai Politik <i>Political Parties</i>	Laki-laki <i>Male</i>	Perempuan <i>Female</i>	Jumlah <i>Total</i>
(1)	(2)	(3)	(4)
Golongan Karya (GOLKAR)	3	4	7
Partai Kebangkitan Bangsa (PKB)	5	1	6
Partai Demokrasi Indonesia Perjuangan	5	-	5
Gerakan Indonesia Raya (GERINDRA)	4	1	5
Partai Amanat Nasional (PAN)	4	1	5
Partai Demokrat	2	2	4
Partai Keadilan Sejahterah (PKS)	3	1	4
Persatuan Pembangunan NASDEM	3	1	4
Pringsewu	29	11	40

Catatan/Note: ...

Sumber/Source: Sekretariat DPRD Kabupaten Pringsewu / Pringsewu Regency Regional Parliament Secretary

Tabel
Table 2.2.2

**Jumlah Anggota Dewan Perwakilan Rakyat Daerah
Menurut Partai Politik dan Jenis Kelamin di Kabupaten
Pringsewu, 2022**
**Number of Regional House of Representatives's Members by
Political Parties and Sex in Pringsewu Regency, 2022**

Partai Politik <i>Political Parties</i>	Komisi			
	I	II	III	IV
(1)	(2)	(3)	(4)	(5)
Golongan Karya (GOLKAR)	1	2	2	1
Partai Kebangkitan Bangsa (PKB)	1	1	2	1
Partai Demokrasi Indonesia Perjuangan (PDIP)	1	1	1	1
Gerakan Indonesia Raya (GERINDRA)	1	1	2	1
Partai Amanat Nasional (PAN)	1	1	2	1
Partai Demokrat	1	1	1	1
Partai Keadilan Sejahterah (PKS)	1	1	1	1
Persatuan Pembangunan NASDEM	1	1	1	1
Kabupaten Pringsewu/ Pringsewu Regency	8	9	12	8

Catatan/Note: ...

Sumber/Source: Sekretariat DPRD Kabupaten Pringsewu / Pringsewu Regency Regional Parliament Secretary

Tabel
Table 2.2.3**Susunan dan Fraksi Keanggotaan Dewan Perwakilan Rakyat Daerah Kabupaten Pringsewu, 2022**
Composition and Fractions of Membership of the Regional People's Representative Council of Pringsewu Regency, 2022

Uraian	Jumlah (Orang)	Keterangan/Bidang
(1)	(2)	(3)
A. Ketua		
Ketua	1	
Wakil Ketua	2	
Komisi		
I	12	
II	9	
III	8	
IV	8	
B. FRAKSI-FRAKSI		
FRAKSI KEBANGKITAN BANGSA	6	
FRAKSI GERAKAN INDONESIA RAYA	5	
FRAKSI PARTAI DEMOKRASI PERJUANGAN	5	
FRAKSI GOLONGAN KARYA	7	
FRAKSI PARTAI AMANAT NASIONAL	5	
FRAKSI PARTAI Keadilan Sejahtera	4	
FRAKSI DEMOKRAT	4	
FRAKSI PERSATUAN PEMBANGUNAN NASIONAL DEMOKRASI	4	
Kabupaten Pringsewu/ Pringsewu Regency	40	

Catatan/Note: ...

Sumber/Source: Sekretariat DPRD Kabupaten Pringsewu / Pringsewu Regency Regional Parliament Secretary

Tabel
Table 2.2.4

Susunan dan Fraksi Keanggotaan Dewan Perwakilan Rakyat Daerah Kabupaten Pringsewu, 2022
Composition and Fractions of Membership of the Regional People's Representative Council of Pringsewu Regency, 2022

Jenis Produk Hukum Yang Dihasilkan <i>Type of the resulting Regulations</i>	Tahun <i>Year</i>	
	2021	2022
(1)	(2)	(3)
Peraturan Daerah <i>Local Regulations</i>	7	3
Keputusan <i>Decision Of Parliament</i>	-	-
Keputusan Pimpinan <i>Decision Of The Chairman</i>	16	24

Sumber/Source : Sekretariat DPRD Kabupaten Pringsewu/*Secretariat of Pringsewu Regency Parliament*

Tabel
Table 2.2.5

Susunan dan Fraksi Keanggotaan Dewan Perwakilan Rakyat Daerah Kabupaten Pringsewu, 2022
Composition and Fractions of Membership of the Regional People's Representative Council of Pringsewu Regency, 2022

Uraian/Description	Nama/Name	Jabatan
(1)	(2)	(3)
A. UNSUR PEMIMPIN	SUHERMAN, SE	KETUA
	Hj. MASTUAH	WAKIL KETUA
	RISKI RAYA SAPUTRA	WAKIL KTUA
B. KOMISI I	YURIZAL	Ketua
	ANTON SUBAGIYO, S.H.	Wakil Ketua
	HOMSI WASTOBR, S.T.	Sekretaris
	MIRA ANITA	Anggota
	HARTONO ROSADI	Anggota
	JOHAN ARIFIN	anggota
	MUHAMMAD ZUHDI	Anggota
C. KOMISI II		Ketua
	UMLALA	Wakil Ketua
	AMINALLAH ADISYANTO	Sekretaris
	YULIAN MUNAJAT	Anggota
	Hj. ASITA NURGAYA, S.E.	Anggota
	LUSI ARIYANTI, S.H.,M.Hum	Anggota
	SURYO ATMONO	Anggota
	RIRIN PUSPITASARI	Anggota
	IIN IRAWAN	Anggota
Hj. SURURIYAH	Anggota	

Catatan/Note: ...

Sumber/Source: Sekretariat DPRD Kabupaten Pringsewu / Pringsewu Regency Regional Parliament Secretary

Lanjutan Tabel/*Continued Table* 2.2.5

Uraian/Description	Nama/Name	Jabatan/Occupation
(1)	(2)	(3)
D. KOMISI III	SAGANG NAINGGOLAN	Ketua
	HERMAWAN	Wakil Ketua
	Ir. JONI SAPUAN	Sekretaris
	ROHMANSYAH, S.E.	Anggota
	RINI ANGGRAINI, S.Pd.	Anggota
	SAFRUDDIN, S.H.I.	Anggota
	ASA ATTORIDA EL HAKIM, S.E., M.M.	Anggota
	H.M. TRIAKSONO, S.P.	Anggota
	AMPRONI	Anggota
	SUDIYONO	Anggota
	BAMBANG SUGENG IRIANTO	Anggota
	ARIS WAHYUDI	Anggota
E. KOMISI IV	MAULANA M. LAHUDIN, S.E., M.Si	Ketua
	MUSTOPA	wakil Ketua
	NAJARUDDIN, S.E.	Sekretari
	MEIFI ANINDYA L, S.Pd.	Anggota
	LESWANDA PUTRA	Anggota
	NURUL EKHWAN	Anggota
	RITA IRVANI, S.E., M.M.	Anggota
	SURYO CAHYONO	Anggota

Tabel
Table 2.2.6**Susunan dan Fraksi Keanggotaan Dewan Perwakilan Rakyat Daerah Kabupaten Pringsewu, 2022**
Composition and Fractions of Membership of the Regional People's Representative Council of Pringsewu Regency, 2022

Jenis Pendidikan <i>Education</i>	Jenis Kelamin <i>Sex</i>		Jumlah <i>Total</i>
	Laki-Laki <i>Male</i>	Perempuan <i>Female</i>	
(1)	(2)	(3)	(4)
SLTA <i>Senior High School</i>	9	2	11
S1 <i>Graduate</i>	19	6	25
S2 <i>Magister</i>	2	2	4
Jumlah <i>Total</i>	30	10	40

Catatan/Note: ...

Sumber/Source: Sekretariat DPRD Kabupaten Pringsewu / Pringsewu Regency Regional Parliament Secretary

2.3 SUMBER DAYA MANUSIA HUMAN RESOURCES

Tabel 2.3.1 Jumlah Pegawai Negeri Sipil Menurut Jabatan dan Jenis Kelamin di Kabupaten Pringsewu, Desember 2021 dan Desember 2022
Number of Civil Servants by Occupation and Sex in Pringsewu Regency, December 2021 and December 2022

Jabatan <i>Occupation</i>	2021		Jumlah <i>Total</i>
	Laki-laki <i>Male</i>	Perempuan <i>Female</i>	
(1)	(2)	(3)	(4)
Jabatan Pimpinan Tinggi Utama <i>Senior Executives</i>	-	-	-
Jabatan Pimpinan Tinggi Madya <i>Middle Executives</i>	-	-	-
Jabatan Pimpinan Tinggi Pratama <i>Junior Executives</i>	29	5	34
Administrator/ <i>Administrator</i>	104	31	135
Pengawas/ <i>Supervisor</i>	245	182	427
Eselon V/ <i>5th Echelon</i>	-	-	-
Jabatan Fungsional Dosen <i>Certain Functional Position for Lecturer</i>	-	-	-
Jabatan Fungsional Guru <i>Certain Functional Position for Teacher</i>	745	1 338	2 083
Jabatan Fungsional Medis <i>Certain Functional Position for Medical Field</i>	118	408	526
Jabatan Fungsional Teknis <i>Certain Functional Position for Technical Field</i>	61	48	109
Jabatan Fungsional Umum/Pelaksana <i>General Functional Position</i>	544	694	1 238
Jumlah/<i>Total</i>	1 846	2 706	4 552

Lanjutan Tabel/*Continued Table 2.3.1*

Jabatan <i>Occupation</i>	2022		Jumlah <i>Total</i>
	Laki-laki <i>Male</i>	Perempuan <i>Female</i>	
(1)	(2)	(3)	(4)
Jabatan Pimpinan Tinggi Utama <i>Senior Executives</i>	-	-	-
Jabatan Pimpinan Tinggi Madya <i>Middle Executives</i>	-	-	-
Jabatan Pimpinan Tinggi Pratama <i>Junior Executives</i>	29	5	34
Administrator/ <i>Administrator</i>	102	33	135
Pengawas/ <i>Supervisor</i>	104	76	180
Eselon V/ <i>5th Echelon</i>	-	-	-
Jabatan Fungsional Dosen <i>Certain Functional Position for Lecturer</i>	-	-	-
Jabatan Fungsional Guru <i>Certain Functional Position for Teacher</i>	659	1,222	1,881
Jabatan Fungsional Medis <i>Certain Functional Position for Medical Field</i>	121	408	529
Jabatan Fungsional Teknis <i>Certain Functional Position for Technical Field</i>	178	148	326
Jabatan Fungsional Umum/Pelaksana <i>General Functional Position</i>	517	711	1,228
Jumlah/<i>Total</i>	1 710	2 603	4 313

Catatan/*Note*: ...Sumber/*Source*: Badan Kepegawaian Negara (BKN)/*National Civil Service Agency*

Tabel
Table 2.3.2

Jumlah Pegawai Negeri Sipil Menurut Tingkat Pendidikan dan Jenis Kelamin di Kabupaten Pringsewu, Desember 2021 dan Desember 2022
Number of Civil Servants by Educational Level and Sex in Pringsewu Regency, Desember 2021 and Desember 2022

Tingkat Pendidikan <i>Educational Level</i>	2021		
	Laki-laki <i>Male</i>	Perempuan <i>Female</i>	Jumlah <i>Total</i>
(1)	(2)	(3)	(4)
Sekolah Dasar (SD) <i>Primary School</i>	6	-	6
Sekolah Menengah Pertama (SMP) <i>Junior High School</i>	9	-	9
Sekolah Menengah Atas (SMA) <i>Senior High School</i>	232	150	382
Diploma I/Akta I <i>Diploma I/Akta I</i>	8	8	16
Diploma II/Akta II <i>Diploma II/Akta II</i>	100	123	223
Diploma III/Akta III <i>Diploma III/Akta III</i>	138	400	538
Diploma IV/Akta IV <i>Diploma IV/Akta IV</i>	12	108	120
S1/Sarjana <i>Under Graduate/Bachelor</i>	1 136	1 762	2 898
S2/Pasca Sarjana <i>Graduate</i>	205	155	360
S3/Doktor/Ph.D <i>Post Graduate</i>	-	-	-
Jumlah/Total	1 846	2 706	4 552

Lanjutan Tabel/Continued Table 2.3.2

Tingkat Pendidikan <i>Educational Level</i>	2022		
	Laki-laki <i>Male</i>	Perempuan <i>Female</i>	Jumlah <i>Total</i>
(1)	(2)	(3)	(4)
Sekolah Dasar (SD) <i>Primary School</i>	3	-	-
Sekolah Menengah Pertama (SMP) <i>Junior High School</i>	8	-	8
Sekolah Menengah Atas (SMA) <i>Senior High School</i>	203	126	329
Diploma I/Akta I <i>Diploma I/Akta I</i>	8	7	15
Diploma II/Akta II <i>Diploma II/Akta II</i>	63	96	159
Diploma III/Akta III <i>Diploma III/Akta III</i>	126	418	544
Diploma IV/Akta IV <i>Diploma IV/Akta IV</i>	11	108	119
S1/Sarjana <i>Under Graduate/Bachelor</i>	1,073	1,673	2,746
S2/Pasca Sarjana <i>Graduate</i>	215	175	390
S3/Doktor/Ph.D <i>Post Graduate</i>	-	-	-
Jumlah/Total	1 710	2 603	4 313

Catatan/Note: ...

Sumber/Source: Badan Kepegawaian Negara (BKN)/National Civil Service Agency

Tabel
Table 2.3.3

**Jumlah Pegawai Negeri Sipil Menurut Tingkat
Kepangkatan dan Jenis Kelamin di Kabupaten Pringsewu,
Desember 2021 dan Desember 2022**
*Number of Civil Servants by Hierarchy and Sex in Pringsewu
Regency, Desember 2021 and Desember 2022*

Pangkat/Golongan/Ruang <i>Hierarchy</i>		2021		
		Laki-laki <i>Male</i>	Perempuan <i>Female</i>	Jumlah <i>Total</i>
(1)	(2)	(3)	(4)	
Golongan I/Range I		2	-	2
1. I/A	(Juru Muda/ <i>Junior Clerk</i>)	-	-	-
2. I/B	(Juru Muda Tingkat I/ <i>First Class Junior Clerk</i>)	1	-	1
3. I/C	(Juru/ <i>Clerk</i>)	-	-	-
4. I/D	(Juru Tingkat I/ <i>First Class Clerk</i>)	1	-	1
Golongan II/Range II		200	293	493
5. II/A	(Pengatur Muda/ <i>Junior Supervisor</i>)	20	5	25
6. II/B	(Pengatur Muda Tingkat I/ <i>First Class Junior Supervisor</i>)	48	29	77
7. II/C	(Pengatur/ <i>Supervisor</i>)	76	150	226
8. II/D	(Pengatur Tingkat I/ <i>First Class Supervisor</i>)	56	109	165
Golongan III/Range III		962	1 506	2 468
9. III/A	(Penata Muda/ <i>Junior Superintendent</i>)	294	540	834
10. III/B	(Penata Muda Tingkat I/ <i>First Class Junior Superintendent</i>)	202	317	519
11. III/C	(Penata/ <i>Superintendent</i>)	208	368	576
12. III/D	(Penata Tingkat I/ <i>First Class Superintendent</i>)	258	281	539
Golongan IV/Range IV		682	907	1 589
13. IV/A	(Pembina/ <i>Administrator</i>)	343	398	741
14. IV/B	(Pembina Tingkat I/ <i>First Class Administrator</i>)	307	501	808
15. IV/C	(Pembina Utama Muda/ <i>Junior Administrator</i>)	31	8	39
16. IV/D	(Pembina Utama Madya/ <i>Middle Administrator</i>)	1	-	1
17. IV/E	(Pembina Utama/ <i>Senior Administrator</i>)	-	-	-
Jumlah/Total		1 846	2 706	4 552

Lanjutan Tabel/Continued Table 2.3.3

Pangkat/Golongan/Ruang Hierarchy		2022		
		Laki-laki Male	Perempuan Female	Jumlah Total
(1)	(2)	(3)	(4)	
Golongan I/Range I			-	-
1. I/A	(Juru Muda/Junior Clerk)	-	-	-
2. I/B	(Juru Muda Tingkat I/First Class Junior Clerk)	-	-	-
3. I/C	(Juru/Clerk)	-	-	-
4. I/D	(Juru Tingkat I/First Class Clerk)	-	-	-
Golongan II/Range II		184	304	488
5. II/A	(Pengatur Muda/Junior Supervisor)	17	2	19
6. II/B	(Pengatur Muda Tingkat I/First Class Junior Supervisor)	27	21	48
7. II/C	(Pengatur/Supervisor)	87	180	267
8. II/D	(Pengatur Tingkat I/First Class Supervisor)	53	101	154
Golongan III/Range III		949	1,523	2,472
9. III/A	(Penata Muda/Junior Superintendent)	276	476	752
10. III/B	(Penata Muda Tingkat I/First Class Junior Superintendent)	203	385	588
11. III/C	(Penata/Superintendent)	178	333	511
12. III/D	(Penata Tingkat I/First Class Superintendent)	292	329	621
Golongan IV/Range IV		577	776	1,353
13. IV/A	(Pembina/Administrator)	286	328	614
14. IV/B	(Pembina Tingkat I/First Class Administrator)	260	438	698
15. IV/C	(Pembina Utama Muda/Junior Administrator)	30	10	40
16. IV/D	(Pembina Utama Madya/Middle Administrator)	1	-	1
17. IV/E	(Pembina Utama/Senior Administrator)	-	-	-
Jumlah/Total		1 710	2 603	4 313

Catatan/Note: ...

Sumber/Source: Badan Kepegawaian Negara (BKN)/National Civil Service Agency

2.4 KEUANGAN PEMERINTAH GOVERNMENT FINANCE

Tabel 2.4.1 Realisasi Pendapatan Pemerintah Kabupaten Pringsewu Menurut Jenis Pendapatan (ribu rupiah), 2019–2022
Table 2.4.1 Actual Pringsewu Regency Government Revenues by Kind of Revenues (thousand rupiahs), 2019–2022

Jenis Pendapatan/Kind of Revenues	2019	2020
(1)	(2)	(3)
1. Pendapatan Asli Daerah (PAD)/Regional Revenue	86 313 480, 513	97 122 937, 150
1.1 Pajak Daerah/Regional Tax	23 521 005, 221	30 877 603, 100
1.2 Retribusi Daerah/Regional Retribution	3 441 509, 866	3 448 446, 199
1.3 Hasil Perusahaan Milik Daerah dan Pengelolaan Kekayaan Daerah yang Dipisahkan Regional-Owned Company Revenue and Separated Management of Regional Wealth	1 785 492, 325	2 315 375, 440
1.4 Lain-lain PAD yang Sah/Other Regional Revenue	57 565 473, 101	60 481 512, 410
2. Dana Perimbangan/Balance Funds	859 198 408, 361	777 649 665, 719
2.1 Bagi Hasil Pajak/Tax Sharing Revenue	7 218 112, 244	12 152 147, 209
2.2 Bagi Hasil Bukan Pajak/Sumber Daya Alam Non-Tax Sharing Revenue/Natural Resources	5 734 632, 010	7 885 355, 319
2.3 Dana Alokasi Umum/General Allocation Fund	639 677 501, 000	579 016 439, 000
2.4 Dana Alokasi Khusus/Special Allocation Fund	206 568 163, 107	178 595 724, 191
3. Lain-lain Pendapatan yang Sah/Other Revenue	260 702 335, 070	310 867 331, 209
3.1 Pendapatan Hibah/Grant	46 865 952, 568	48 560 776, 088
3.2 Dana Darurat/Emergency Fund	-	-
3.3 Dana Bagi Hasil Pajak dari Provinsi dan Pemerintah Daerah Lainnya/Tax Sharing Revenue from Provincial and Other Regional Governments	84 268 963, 502	71 430 610, 320
3.4 Dana Penyesuaian dan Otonomi Daerah Regional Adjustment and Autonomy Fund	129 567 419, 000	190 875 944, 800
3.5 Bantuan Keuangan dari Provinsi atau Pemerintah Daerah Lainnya/Financial Assistance from Provincial or Other Regional Governments	-	-
3.6 Lainnya/Others	-	-
Jumlah/Total	1 206 214 223, 944	1 185 639 934, 078

Lanjutan Tabel/*Continued Table 2.4.1*

Jenis Pendapatan/ <i>Kind of Revenues</i>	2021	2022
(1)	(4)	(5)
1. Pendapatan Asli Daerah (PAD)/<i>Regional Revenue</i>	113 823 633, 898	...
1.1 Pajak Daerah/ <i>Regional Tax</i>	34 190 910, 431	...
1.2 Retribusi Daerah/ <i>Regional Retribution</i>	4 536 377, 417	...
1.3 Hasil Perusahaan Milik Daerah dan Pengelolaan Kekayaan Daerah yang Dipisahkan <i>Regional-Owned Company Revenue and Separated Management of Regional Wealth</i>	3 146 160, 246	...
1.4 Lain-lain PAD yang Sah/ <i>Other Regional Revenue</i>	71 950 185, 803	...
2. Dana Perimbangan/<i>Balance Funds</i>	889 488 352, 408	...
2.1 Bagi Hasil Pajak/ <i>Tax Sharing Revenue</i>	15 196 974, 367	...
2.2 Bagi Hasil Bukan Pajak/Sumber Daya Alam <i>Non-Tax Sharing Revenue/Natural Resources</i>	7 549 294, 797	...
2.3 Dana Alokasi Umum/ <i>General Allocation Fund</i>	569 803 319, 000	...
2.4 Dana Alokasi Khusus/ <i>Special Allocation Fund</i>	296 938 764, 244	...
3. Lain-lain Pendapatan yang Sah/<i>Other Revenue</i>	254 391 253, 242	...
3.1 Pendapatan Hibah/ <i>Grant</i>	3 429, 685	...
3.2 Dana Darurat/ <i>Emergency Fund</i>	-	...
3.3 Dana Bagi Hasil Pajak dari Provinsi dan Pemerintah Daerah Lainnya/ <i>Tax Sharing Revenue from Provincial and Other Regional Governments</i>	63 005 010, 254	...
3.4 Dana Penyesuaian dan Otonomi Daerah <i>Regional Adjustment and Autonomy Fund</i>	144 887 709, 600	...
3.5 Bantuan Keuangan dari Provinsi atau Pemerintah Daerah Lainnya/ <i>Financial Assistance from Provincial or Other Regional Governments</i>	-	...
3.6 Lainnya/ <i>Others</i>	46 495 103, 703	...
Jumlah/<i>Total</i>	1 257 703 239, 549	...

Catatan/*Note*: ...Sumber/*Source*: ...

Tabel
Table 2.4.2

**Realisasi Belanja Pemerintah Kabupaten Pringsewu
Menurut Jenis Belanja (ribu rupiah), 2019–2022
Actual Pringsewu Regency Government Expenditures by
Kind of Expenditures (thousand rupiahs), 2019–2022**

Jenis Pendapatan Kind of Revenues	2019	2020
(1)	(2)	(3)
1. Belanja Tidak Langsung/Indirect Expenditures	694 631 536, 523	222 355 031, 908
1.1 Belanja Pegawai/Personnel Expenditures	470 921 442, 125	-
1.2 Belanja Bunga/Interest Expenditures	-	-
1.3 Belanja Subsidi/Subsidies Expenditures	-	-
1.4 Belanja Hibah/Grant Expenditures	19 938 400, 000	18 707 059, 232
1.5 Belanja Bantuan Sosial/Social Aid Expenditures	4 693 500, 000	1 798 000, 000
1.6 Belanja Bagi Hasil/Sharing Fund Expenditure	2 596 852, 932	2 246 015, 612
1.7 Belanja Bantuan Keuangan Financial Aids Expenditures	196 481 341, 466	188 591 915, 900
1.8 Belanja Tidak Terduga/Unpredicted Expenditures	-	11 012 041, 164
2. Belanja Langsung/Direct Expenditures	499 147 542, 471	945 742 489, 712
2.1 Belanja Pegawai/Personnel Expenditures	57 833 260, 391	564 421 391, 669
2.2 Belanja Barang dan Jasa Goods and Services Expenditures	252 334 849, 864	233 176 407, 470
2.3 Belanja Modal/Capital Expenditure	188 979 432, 215	148 144 690, 572
Jumlah/Total	1 193 779 078, 994	1 168 097 521, 620

Lanjutan Tabel/Continued Table 2.4.2

Jenis Pendapatan <i>Kind of Revenues</i>	2020	2021
(1)	(4)	(5)
1. Belanja Tidak Langsung/Indirect Expenditures	219 059 978, 793	...
1.1 Belanja Pegawai/Personnel Expenditures	-	...
1.2 Belanja Bunga/Interest Expenditures	-	...
1.3 Belanja Subsidi/Subsidies Expenditures	-	...
1.4 Belanja Hibah/Grant Expenditures	22 091 305 905,16	...
1.5 Belanja Bantuan Sosial/Social Aid Expenditures	1 425 000 000,00	...
1.6 Belanja Bagi Hasil/Sharing Fund Expenditure	3 500 632 849,00	...
1.7 Belanja Bantuan Keuangan Financial Aids Expenditures	188 849 745 839,00	...
1.8 Belanja Tidak Terduga/Unpredicted Expenditures	3 193 294 200,00	...
2. Belanja Langsung/Direct Expenditures	1 047 898 138 492,02	...
2.1 Belanja Pegawai/Personnel Expenditures	524 603 816 207,00	...
2.2 Belanja Barang dan Jasa Goods and Services Expenditures	304 667 137 761,22	...
2.3 Belanja Modal/Capital Expenditure	218 627 184 523,80	...
Jumlah/Total	1 266 958 117 285,18	...

Catatan/Note: ...

Sumber/Source: ...

PENDUDUK DAN KETENAGAKERJAAN POPULATION AND EMPLOYMENT

Angkatan Kerja di Kabupaten Pringsewu pada Agustus 2022 ada sebanyak 227 ribu jiwa, lebih dari 73 persen terhadap penduduk usia kerja (15 tahun ke atas).

- *The workforce in Pringsewu Regency as of August 2022 is 227 thousand people, over 73 percent of the population of working age (15 years and over).*

PENJELASAN TEKNIS

1. Salah satu sumber data kependudukan adalah sensus penduduk yang dilaksanakan setiap sepuluh tahun sekali. Sensus penduduk telah dilaksanakan sebanyak tujuh kali sejak Indonesia merdeka, yaitu tahun 1961, 1971, 1980, 1990, 2000, 2010, dan 2020. Keenam sensus penduduk sebelumnya dilaksanakan dengan menggunakan metode tradisional, yaitu mencatat setiap penduduk dari rumah ke rumah. Pertama kalinya dalam sejarah sensus penduduk di Indonesia, Sensus Penduduk 2020 (SP2020) menggunakan metode kombinasi yaitu dengan memanfaatkan data Administrasi Kependudukan (Admnduk) dari Direktorat Jenderal Kependudukan dan Pencatatan Sipil (Ditjen Dukcapil) Kementerian Dalam Negeri (Kemendagri) sebagai data dasar pelaksanaan SP2020. Hal ini dirancang dan dilaksanakan sebagai upaya untuk mewujudkan "SATU DATA KEPENDUDUKAN INDONESIA". SP2020 mencakup seluruh penduduk yang tinggal di wilayah teritorial Indonesia, mencakup Warga Negara Indonesia (WNI) dan Warga Negara Asing (WNA) yang telah menetap atau berencana menetap di wilayah Indonesia selama minimal satu tahun. WNI yang dicakup juga

TECHNICAL NOTES

1. *One of the sources of demographic data is population census, which is conducted every ten years. Population Census has been conducted seven times since Indonesia's independence: 1961, 1971, 1980, 1990, 2000, 2010, and 2020. The previous six population censuses were carried out using the traditional method, canvassing each person door-to-door. For the first time in the history of the population census in Indonesia, the 2020 Population Census (PC2020) used a combined method, that is utilizing Population Administration data managed by the Directorate General of Population and Civil Registration of the Ministry of Home Affairs as the basic data for the population census. This is designed and implemented as an effort to realize "ONE INDONESIAN POPULATION DATA".*

PC2020 covered all residents who live in Indonesia's territory, including Indonesian citizens (WNI) and foreign citizens (WNA) who have stayed or plan to stay in Indonesian territory for at least one year. The Indonesian citizens who are covered also include those who are abroad, namely members of the Diplomatic

termasuk mereka yang berada di luar negeri, yaitu Anggota Korps Diplomatik Republik Indonesia beserta keluarganya di luar negeri dan Anggota TNI/POLRI beserta keluarganya yang sedang melakukan misi perdamaian di luar negeri.

Untuk tahun yang tidak dilaksanakan sensus penduduk, data kependudukan diperoleh dari hasil proyeksi penduduk. Proyeksi penduduk merupakan suatu perhitungan ilmiah yang didasarkan pada asumsi dari komponen-komponen perubahan penduduk, yaitu kelahiran, kematian, dan migrasi (migrasi internasional dan migrasi risen antar provinsi). Proyeksi penduduk interim 2020-2023 dihitung menggunakan data dasar penduduk hasil perapihan umur dari data Administrasi Kependudukan dan SP2020 dengan menggunakan asumsi Angka Kelahiran Total sejak tahun 2020 konstan 2,1 (sesuai Proyeksi Survei Penduduk antar Sensus (SUPAS) 2015-2045), Angka Kematian Bayi (AKB) meneruskan hasil Proyeksi SUPAS 2015-2045, dan pola migrasi 2020 sama dengan pola migrasi hasil SUPAS 2015.

Dalam publikasi ini, data yang disajikan merupakan hasil SP2020 (September), dan hasil proyeksi penduduk interim 2020-2023 (pertengahan tahun/Juni).

Corps of the Republic of Indonesia and their families abroad and members of the TNI/POLRI and their families who are carrying out Peacekeeping Missions abroad.

For the periods besides the census year, population projection is applied to estimate population for those years. The population projection is an estimation based on the demographic components, such as birth, death, and migration (international migration and recent migration). The interim population projection for 2020-2023 is calculated from the single age smoothed combined from Population Administration Data and the 2020 Population Census. It uses the assumption that the Total Fertility Rate (TFR) since 2020 is constant at 2.1 (according to the population projection of 2015-2045 Intercensal Population Survey (SUPAS)), Infant Mortality Rate (IMR) continues the results of the 2015-2045 SUPAS Projection, and the 2020 migration pattern is the same as the pattern of migration in SUPAS2015 results.

The data presented in this publication are the PC2020 results (September) and the result of interim population projection 2020-2023 (midyear/June).

2. Penduduk Kabupaten Pringsewu adalah semua orang yang berdomisili di Kabupaten Pringsewu, mencakup Warga Negara Indonesia (WNI) dan Warga Negara Asing (WNA) yang telah menetap selama satu tahun atau lebih atau berencana menetap di wilayah Kabupaten Pringsewu selama minimal satu tahun. Pada sensus sebelumnya referensi waktu dalam konsep kependudukan adalah enam bulan. Perubahan ini didasari oleh UU No. 24 Tahun 2013 tentang Perubahan atas UU No. 23 Tahun 2006 tentang Administrasi Kependudukan pada Pasal 15.
 3. Laju pertumbuhan penduduk per tahun adalah angka yang menunjukkan rata-rata tingkat penambahan penduduk per tahun dalam jangka waktu tertentu. Angka ini dinyatakan sebagai persentase dari penduduk dasar. Metode penghitungan laju pertumbuhan penduduk yang digunakan oleh BPS adalah metode geometrik.
 4. Kepadatan penduduk adalah ukuran persebaran penduduk yang menunjukkan jumlah penduduk untuk setiap kilometer persegi luas wilayah.
 5. Rasio jenis kelamin adalah perbandingan antara jumlah penduduk laki-laki dan jumlah penduduk perempuan pada suatu daerah dan waktu tertentu, yang biasanya dinyatakan dalam
2. *The population of Indonesia are all people who live in Indonesia's territory, including Indonesian citizens and foreign citizens who have lived for one year or more or plan to stay in Indonesia territory for at least one year. In the previous census the time reference in the population concept was six months. This change is based on Law no.24 of 2013 concerning Amendments to Law no. 23 of 2006 concerning Population Administration in Article 15.*
 3. *Annual population growth rate is a number that shows the average rate of population growth per year in a certain period. This rate is a percentage of the basic population. The method used by Statistics Indonesia is the geometric method.*
 4. *Population density is a measure of the distribution of the population which shows the total population for each square kilometer of area.*
 5. *Sex ratio is the ratio between total male population and female population in a certain area and at a certain time, which is usually stated in the number of male residents per 100 females.*

- banyaknya penduduk laki-laki per 100 perempuan.
6. Distribusi penduduk adalah pola persebaran penduduk di suatu wilayah, baik berdasarkan batas-batas geografis maupun berdasarkan batas-batas administrasi pemerintahan.
 7. Komposisi penduduk adalah pola persebaran penduduk menurut karakteristiknya, contoh: penduduk menurut kelompok umur, penduduk menurut jenis kelamin
 8. Rumah tangga adalah seseorang atau sekelompok orang yang mendiami sebagian atau seluruh bangunan fisik/sensus dan biasanya tinggal bersama serta pengelolaan makan dari satu dapur. Yang dimaksud makan dari satu dapur adalah jika pengurusan kebutuhan sehari-harinya dikelola bersama-sama menjadi satu.
 9. Anggota rumah tangga adalah semua orang yang biasanya bertempat tinggal di suatu rumah tangga, baik yang berada di rumah pada waktu pencacahan maupun yang sementara tidak ada.
 10. Rata-rata anggota rumah tangga adalah angka yang menunjukkan rata-rata jumlah anggota rumah tangga per rumah tangga.
 11. Istilah migrasi seumur hidup disebut bila provinsi tempat tinggal seseorang pada saat pencacahan berbeda dengan
6. *Population distribution is the pattern of population distribution in an area, either by geographic boundaries or by government administrative boundaries.*
 7. *Population composition is the pattern of population distribution by its characteristics, example: population by age group, population by sex*
 8. *Household is an individual or group of people living in a physical/census building unit or part of it and usually commit on a common provision for food and other essentials of living. Common provision for food means one organising daily needs for all of household members.*
 9. *Household member are those who usually lives in a household regardless of their location at the time of enumeration.*
 10. *Average household size is the average number of household members per household.*
 11. *Lifetime migration terminology if someone's province of residence at the time of enumeration was different from his/her province of*

- provinsi tempat lahirnya.
12. Istilah migrasi risen disebut bila provinsi tempat tinggal seseorang pada saat pencacahan berbeda dengan provinsi tempat tinggalnya 5 tahun yang lalu.
 13. Penduduk usia kerja adalah penduduk yang berumur 15 tahun ke atas.
 14. Angkatan kerja adalah penduduk usia kerja (15 tahun ke atas) yang bekerja, punya pekerjaan namun sementara tidak bekerja, dan pengangguran.
 15. Bekerja adalah kegiatan ekonomi yang dilakukan oleh seseorang dengan maksud memperoleh atau membantu memperoleh pendapatan atau keuntungan dan lamanya bekerja paling sedikit satu jam secara terus menerus dalam seminggu yang lalu (termasuk pekerja keluarga tanpa upah yang membantu dalam suatu usaha/kegiatan ekonomi).
 16. Jumlah jam kerja seluruhnya adalah jumlah jam kerja yang digunakan untuk bekerja (tidak termasuk jam kerja istirahat resmi dan jam kerja yang digunakan untuk hal-hal di luar pekerjaan).
 17. Lapangan usaha adalah bidang kegiatan dari pekerjaan/tempat bekerja di mana seseorang bekerja. Klasifikasi lapangan usaha mengikuti Klasifikasi Baku Lapangan Usaha Indonesia (KBLI) dalam 1 digit.
 18. Status pekerjaan adalah *birthplace*.
 12. *Recent migration terminology if someone's province of residence at the time of enumeration was different from his/her province of residence 5 years ago.*
 13. *Working age population is persons of 15 years and over.*
 14. *Labor force or economically active are persons of 15 years and over, who in the previous week were working, temporarily absent from work but having jobs, and unemployment.*
 15. *Working is economic activity conducted by a person and intended to earn income by doing work or helping to do work at least one hour continuously during the reference week (including unpaid family worker/s for any economic activity).*
 16. *Total working hours is the total hours spent by an employee to perform all jobs (excluding the time used for other activities which are not classified as work).*
 17. *Industry is field of a person's activity or establishment. The classification of industries follows the Indonesia Standard Industrial Classification (KBLI) in one digit.*

- kedudukan seseorang dalam unit usaha/kegiatan dalam melakukan pekerjaan.
19. Berusaha sendiri tanpa dibantu orang lain adalah bekerja atau berusaha dengan menanggung risiko secara ekonomis, yaitu dengan tidak kembalinya ongkos produksi yang telah dikeluarkan dalam rangka usahanya tersebut, serta tidak menggunakan pekerja dibayar maupun pekerja tak dibayar, termasuk yang sifat pekerjaannya memerlukan teknologi atau keahlian khusus.
 20. Berusaha dibantu buruh tidak tetap/buruh tidak dibayar adalah bekerja atau berusaha atas risiko sendiri, dan menggunakan buruh/pekerja tak dibayar dan atau buruh/pekerja tidak tetap.
 21. Berusaha dibantu buruh tetap/buruh dibayar adalah berusaha atas risiko sendiri dan mempekerjakan paling sedikit satu orang buruh/pekerja tetap yang dibayar.
 22. Buruh/karyawan/pegawai adalah seseorang yang bekerja pada orang lain atau instansi/kantor/perusahaan secara tetap dengan menerima upah/gaji baik berupa uang maupun barang. Buruh yang tidak mempunyai majikan tetap, tidak digolongkan sebagai buruh/karyawan, tetapi sebagai pekerja bebas. Seseorang dianggap memiliki majikan tetap jika memiliki 1 (satu) majikan (orang/rumah tangga) yang
18. *Employment status is the status of a person at his place of work or establishment where he was employed.*
 19. *Own-account worker is a person who works at his own risk without assisted by paid per mount worker or unpaid worker include technical job or skill job.*
 20. *Employer assisted by temporary workers/unpaid worker is a person who works at his own risk and assisted by temporary worker/unpaid worker.*
 21. *Employer assisted by permanent workers/paid workers is a person who does his business at her/his own risk at least one assisted by paid permanent worker.*
 22. *Employee is a person who work permanently for other people or institution/office/ company and gains some money/cash or goods as wage/salary. Labor who have no permanent employer is not categorized as a laborer/ worker/ employee but casual worker. A laborers in general is considered to have a permanent employer if he has the same employer during the past month, particularly for*

sama dalam sebulan terakhir, khusus pada sektor bangunan batasannya tiga bulan. Apabila majikannya instansi/lembaga, boleh lebih dari satu.

23. Pekerja bebas adalah seseorang yang bekerja pada orang lain/ majikan/institusi yang tidak tetap (lebih dari 1 majikan dalam sebulan terakhir) di usaha pertanian baik berupa usaha rumah tangga maupun bukan usaha rumah tangga, ataupun di nonpertanian atas dasar balas jasa dengan menerima upah atau imbalan baik berupa uang maupun barang, dan baik dengan sistem pembayaran harian maupun borongan
24. Pekerja tak dibayar adalah seseorang yang bekerja membantu usaha untuk memperoleh penghasilan/keuntungan yang dilakukan oleh salah seorang anggota rumah tangga atau bukan anggota rumah tangga tanpa mendapat upah/gaji baik berupa uang maupun barang.

building construction sector is 3 months. If the employer is an institution, more than 1 (one) employer is allowed.

23. *Casual employee is a person who does not work permanently for other people/employer/ institution (more than 1 employer during the last 1 month) in agricultural sector, either home industry or not home industry, or in non-agricultural sector based on remuneration paid with money or goods, and based on daily or contact payment system.*
24. *Unpaid worker is a person who intended to work without pay, either with money or good, in an establishment run by other members of the family, relative or neighbour.*

ULASAN

Hasil proyeksi Interm Sensus Penduduk 2020 (SP2020), jumlah penduduk di Kabupaten Pringsewu tahun 2021 sebesar 406.823 jiwa.

Penduduk Berumur 15 Tahun Ke Atas yang Bekerja Selama Seminggu yang Lalu Menurut Status Pekerjaan Utama paling besar yaitu sebagai Buruh/Karyawan/Pegawai/Employee (61.476 orang). Sebagian besar lulusan SMA/ sederajat mencari Kerja terdaftar di Dinas Ketenagakerjaan tahun 2021.

DESCRIPTION

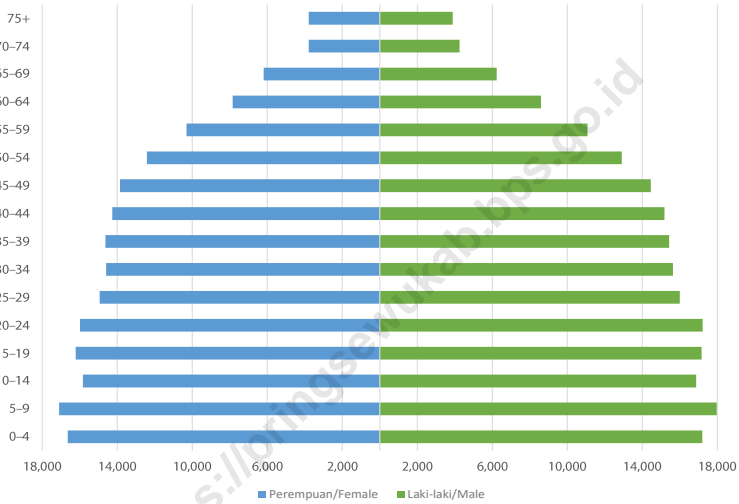
The results of the 2020 Population Census Interm projection (SP2020), the population in Pringsewu Regency in 2021 is 406,823 people.

The population aged 15 and over who worked during the past week according to their main occupation status is the largest as Labor/Employee/ Employee/Employee (61,476 people). Most high school graduates / equivalent looking for work are registered with the Manpower Office in 2021.

<https://pringsewukab.go.id>

Gambar 3.1
Figures

Piramida Penduduk Kabupaten Pringsewu, 2022
Population Pyramid of Pringsewu Regency, 2022



Sumber/Source : Hasil Proyeksi Penduduk Interim 2020–2023 (Pertengahan tahun/Juni)/The result of Interim Population Projection 2020–2023 (mid year/June)

Gambar 3.2 ...
Figures ...



Sumber/Source :

**3.1 PENDUDUK
POPULATION**

Tabel 3.1.1 Penduduk, Laju Pertumbuhan Penduduk, Distribusi Persentase Penduduk, Kepadatan Penduduk, Rasio Jenis Kelamin Penduduk Menurut Kecamatan di Kabupaten Pringsewu, 2022
Population, Population Growth Rate, Percentage Distribution of Population, Population Density, and Population Sex Ratio by Subdistrict in Pringsewu Regency, 2022

Kecamatan Subdistrict	Penduduk (ribu) ¹ Population (thousand)	Laju Pertumbuhan Penduduk per Tahun 2020–2022 (%) ² Annual Population Growth Rate 2020–2022 (%)
(1)	(2)	(3)
Pardasuka	35,33	0,26
Ambarawa	36,75	0,58
Pagelaran	52,63	0,65
Pagelaran Utara	15,37	0,27
Pringsewu	82,10	0,23
Gading Rejo	78,42	0,51
Sukoharjo	50,08	0,43
Banyumas	21,49	0,52
Adi Luwih	36,23	0,26
Kabupaten Pringsewu/ Pringsewu Regency	408,42	0,41

Lanjutan Tabel/*Continued Table* 3.1.1

Kecamatan <i>Subdistrict</i>	Persentase Penduduk <i>Percentage of Total Population</i>	Kepadatan Penduduk per km ² <i>Population Density per sq.km</i>
(1)	(4)	(5)
Pardasuka	8,67	365,61
Ambarawa	8,97	1 186,16
Pagelaran	12,84	726,25
Pagelaran Utara	3,77	153,31
Pringsewu	20,17	1 540,61
Gading Rejo	19,17	914,96
Sukoharjo	12,26	686,51
Banyumas	5,25	539,20
Adi Luwih	8,89	484,23
Kabupaten Pringsewu/ <i>Pringsewu Regency</i>	100,00	653,46

Lanjutan Tabel/*Continued Table* 3.1.1

Kecamatan Subdistrict	Rasio Jenis Kelamin Penduduk Population Sex Ratio
(1)	(6)
Pardasuka	108,7
Ambarawa	107,3
Pagelaran	106,2
Pagelaran Utara	109,2
Pringsewu	104,3
Gading Rejo	105,8
Sukoharjo	105,1
Banyumas	102,5
Adi Luwih	106,7
Kabupaten Pringsewu/ Pringsewu Regency	105,9

Catatan/Note: ¹ Hasil Proyeksi Penduduk Interim 2020–2023 (Pertengahan tahun/Juni)/ *The result of Interim Population Projection 2020–2023 (mid year/June)*

² Laju pertumbuhan penduduk dihitung berdasarkan penduduk tahun 2020 (September) dibandingkan dengan penduduk tahun 2022 (Juni)/ *The growth rate refers to the change of the population in 2020 (September) to the population in 2022 (June)*

Sumber/Source: BPS dan Kementerian Dalam Negeri/BPS-Statistics Indonesia and Ministry of Home Affairs

Tabel
Table 3.1.2**Jumlah Penduduk Menurut Kelompok Umur dan Jenis Kelamin di Kabupaten Pringsewu, 2022**
Population by Age Groups and Sex in Pringsewu Regency, 2022

Kelompok Umur Age Groups	Jenis Kelamin/Sex		
	Laki-Laki Male	Perempuan Female	Jumlah Total
(1)	(2)	(3)	(4)
0–4	17 199	16 636	33 835
5–9	17 963	17 103	35 066
10–14	16 873	15 828	32 701
15–19	17 157	16 218	33 375
20–24	17 216	15 984	33 200
25–29	15 991	14 943	30 934
30–34	15 631	14 595	30 226
35–39	15 426	14 626	30 052
40–44	15 175	14 261	29 436
45–49	14 448	13 848	28 296
50–54	12 901	12 425	25 326
55–59	11 076	10 311	21 387
60–64	8 596	7 848	16 444
65–69	6 227	6 189	12 416
70–74	4 253	3 796	8 049
75+	3 883	3 789	7 672
Pringsewu	210 015	198 400	408 415

Catatan/Note: ...

Sumber/Source: Proyeksi penduduk Interim

Tabel
Table 3.1.3

**Banyaknya Dokumen Kependudukan yang Diterbitkan
Dinas Kependudukan dan Catatan Sipil Kabupaten
Pringsewu, 2022**
*Vital Registration Documents Issued by Population and Civil
Registration of Pringsewu Regency, 2022*

Jenis Dokumen <i>Documents</i>	Diterbitkan <i>Issued</i>
(1)	(2)
I. Kartu Keluarga/<i>Family Registration</i>	124 824
1. Baru/ <i>New</i>	...
2. Perubahan/ <i>Revision</i>	...
II. Kartu Tanda Penduduk/<i>Identity Card</i>	307 689
III. Akte Kelahiran/<i>Birth Certificate</i>	120 832
IV. Akte Kematian/<i>Death Certificate</i>	6 503
V. Akte Perkawinan/<i>Marriage Certificate</i>	70 120
VI. Akte Perceraian/<i>Divorce Certificate</i>	2 431
VII. Kartu Identitas Anak/<i>Child Identity Card</i>	57 399
VIII. Mutasi Penduduk/<i>Resident Migration</i>	-
1. Pindah Datang/ <i>immigration</i>	995
2. Pindah Keluar/ <i>Outmigration</i>	867

Catatan/*Note*: ...

Sumber/*Source*: Dinas Kependudukan dan Catatan Sipil Kabupaten Pringsewu/*Population and Civil Registration of Pringsewu Regency*

3.2 KETENAGAKERJAAN EMPLOYMENT

Tabel 3.2.1 Jumlah Penduduk Berumur 15 Tahun Keatas Menurut Jenis Kegiatan Selama Seminggu yang Lalu dan Jenis Kelamin di Kabupaten Pringsewu, 2022
Population Aged 15 Years and Over by Type of Activity During The Previous Week and Sex in Pringsewu Regency, 2022

Kegiatan Utama <i>Main Activity</i>	Jenis Kelamin/Sex		
	Laki-Laki <i>Male</i>	Perempuan <i>Female</i>	Laki-Laki+ Perempuan <i>Male+Female</i>
(1)	(2)	(3)	(4)
I. Angkatan Kerja/<i>Economically Active</i>	141 026	86 869	227 895
1. Bekerja/ <i>Working</i>	135 865	81 168	217 033
2. Pengangguran Terbuka/ <i>Unemployment</i>	5 161	5 701	10 862
II. Bukan Angkatan Kerja/<i>Not Economically Active</i>	17 936	65 630	83 566
1. Sekolah/ <i>Attending School</i>	7 603	9 348	16 951
2. Mengurus Rumah Tangga/ <i>Housekeeping</i>	3 080	51 078	54 158
3. Lainnya/ <i>Others</i>	7 253	5 204	12 457
Jumlah/<i>Total</i>	158 962	152 499	311 461

Catatan/*Note*:

Sumber/*Source*: BPS, Survei Angkatan Kerja Nasional (Sakernas) Agustus/BPS-Statistics Indonesia, August National Labor Force Survey

Tabel 3.2.2
Table

Penduduk Berumur 15 Tahun ke Atas Menurut Pendidikan Tertinggi yang Ditamatkan dan Jenis Kegiatan Selama Seminggu yang Lalu di Kabupaten Pringsewu, 2022
Population 15 Years of Age and Over by Educational Attainment and Type of Activity During the Previous Week in Pringsewu Regency, 2022

Pendidikan Tertinggi yang Ditamatkan ¹ <i>Educational Attainment¹</i>	Angkatan Kerja/ <i>Economically Active</i>			Persentase Bekerja terhadap Angkatan Kerja <i>Percentage of Working to Economically Active</i>
	Bekerja <i>Working</i>	Pengangguran ² <i>Unemployment²</i>	Jumlah Angkatan Kerja <i>Total of Economically Active</i>	
(1)	(2)	(3)	(4)	(5)
0	84 660	2 461	87 121	97.18
1	51 395	3 380	54 775	93.83
2	61 533	4 543	66 076	93.12
3	19 445	478	19 923	97.60
Jumlah/Total	217 033	10 862	227 895	95.23

Lanjutan Tabel/Continued Table 3.2.2

Pendidikan Tertinggi yang Ditamatkan ¹ Educational Attainment ¹	Bukan Angkatan Kerja Not Economically Active	Jumlah Total	Persentase Angkatan Kerja terhadap Penduduk Usia Kerja Percentage of Economically Active to Working Age Population
(1)	(6)	(7)	(8)
0	33 286	120 407	72,36
1	28 713	83 488	65,61
2	17 871	83 947	78,71
3	3 696	23 619	84,35
Jumlah/Total	83 566	311 461	73,17

Catatan/Note: ¹ 0. ≤ Sekolah Dasar (SD)/≤ Primary School
 1. Sekolah Menengah Pertama/Junior High School
 2. Sekolah Menengah Atas/Senior High School
 3. Perguruan Tinggi/Collage
² 1. Mencari pekerjaan/Looking for work
 2. Mempersiapkan usaha/Establishing a new business/firm
 3. Merasa tidak mungkin mendapat pekerjaan/Feeling hopeless in looking for work (discouraged job seekers)
 4. Sudah punya pekerjaan tetapi belum mulai bekerja/Having job already but not starting to work yet

Sumber/Source: BPS, Survei Angkatan Kerja Nasional (Sakernas) Agustus/BPS-Statistics Indonesia, August National Labor Force Survey

Tabel 3.2.3
Table

Penduduk Berumur 15 Tahun Ke Atas yang Bekerja Selama Seminggu yang Lalu Menurut Status Pekerjaan Utama dan Jenis Kelamin di Kabupaten Pringsewu, 2022
Population 15 Years of Age and Over who Worked During The Previous Week by Main Employment Status and Sex in Pringsewu Regency, 2022

Status Pekerjaan Utama <i>Main Employment Status</i>	Laki-Laki <i>Male</i>	Perempuan <i>Female</i>	Jumlah <i>Total</i>
(1)	(2)	(3)	(4)
Berusaha sendiri <i>Own account worker</i>			
Berusaha dibantu buruh tidak tetap/buruh tidak dibayar <i>Employer assisted by temporary worker/unpaid worker</i>			
Berusaha dibantu buruh tetap/buruh dibayar <i>Employer assisted by permanent worker/paid worker</i>			
Buruh/Karyawan/Pegawai/ <i>Employee</i>			
Pekerja bebas <i>Casual worker</i>			
Pekerja keluarga/tak dibayar <i>Family worker/unpaid worker</i>			
Jumlah/Total			

Catatan/Note: ...

Sumber/Source: BPS, Survei Angkatan Kerja Nasional (Sakernas) Agustus/BPS-Statistics Indonesia, August National Labor Force Survey

Tabel
Table 3.2.4**Jumlah Pencari Kerja Terdaftar Menurut Tingkat Pendidikan Tertinggi yang Ditamatkan dan Jenis Kelamin di Kabupaten Pringsewu, 2022**
Number of Registered Job Seekers by Highest Level of Education Completed and Sex in Pringsewu Regency, 2022

Tingkat Pendidikan <i>Educational Level</i>	Jenis Kelamin/ <i>Gender</i>		Jumlah <i>Total</i>
	Laki-Laki/ <i>Male</i>	Perempuan/ <i>Female</i>	
(1)	(2)	(3)	(4)
Tidak/Belum Tamat SD	0	0	0
SD/Sederajat	0	2	2
SMP/Sederajat	8	1	9
SMA/Sederajat*	223	122	345
SMK/
Diploma I/II/III/IV	6	7	13
Universitas S1*	31	27	58
Pascasarjana/Magister
Jumlah (2022)	268	159	427
2021	312	208	520

Catatan/Note: Termasuk SMK/*vocational school included*Termasuk Pascasarjana/*Magister included*Sumber/Source: Dinas Ketenagakerjaan dan Transmigrasi Kabupaten Pringsewu/*Employment Agencies of Pringsewu Regency*


Tabel
Table 3.2.5

Jumlah Pencari Kerja Terdaftar Menurut Kelompok Umur dan Jenis Kelamin di Kabupaten Pringsewu, 2022
Number of Registered Job Seekers by Age Group and Sex in Pringsewu Regency, 2022

Tingkat Pendidikan <i>Educational Level</i>	Jenis Kelamin/ <i>Gender</i>		Jumlah <i>Total</i>
	Laki-Laki/ <i>Male</i>	Perempuan/ <i>Female</i>	
(1)	(2)	(3)	(4)
15-19	73	62	135
20-29	215	135	350
30-55	53	42	95
45-54	9	21	30
55+	8	3	11
Jumlah (2022)	358	263	621
2021	830	371	1201

Catatan/Note: ...

Sumber/Source: Dinas Ketenagakerjaan Kabupaten Pringsewu/*Employment Agencies of Pringsewu Regency*

SOSIAL DAN KESEJAHTERAAN RAKYAT
SOCIAL AND WELFAREA group of young girls in school uniforms and headscarves are standing in front of a school building. The girls are wearing colorful patterned shawls (korpri) over their uniforms. The school building has a red roof and a yellow facade. There are green trees in the background.

Jumlah Sekolah Dasar di Kabupaten Pringsewu ada sebanyak 265 sekolah dengan Rasio Murid-Guru tertinggi ada di Kecamatan Pringsewu sebesar 14 murid per 1 orang guru

- *There were 265 elementary school in Pringsewu Regency with the highest Pupils-Teacher ratio was in Pringsewu Subdistrict, 14 pupils for 1 teacher*

PENJELASAN TEKNIS

1. Tidak/belum pernah sekolah adalah mereka yang tidak pernah atau belum pernah terdaftar dan tidak pernah atau belum pernah aktif mengikuti pendidikan di suatu jenjang pendidikan formal. Termasuk juga yang tamat/belum tamat taman kanak-kanak tetapi tidak melanjutkan ke sekolah dasar.
2. Masih bersekolah adalah mereka yang terdaftar dan aktif mengikuti pendidikan formal dan nonformal (Paket A, B, atau C), baik pendidikan dasar, menengah maupun pendidikan tinggi. Bagi mahasiswa yang sedang cuti dianggap masih bersekolah.
3. Tidak bersekolah lagi adalah mereka yang pernah terdaftar dan aktif mengikuti pendidikan di suatu jenjang pendidikan formal dan nonformal (Paket A, B, atau C), tetapi pada saat pencacahan tidak lagi terdaftar dan tidak aktif mengikuti pendidikan.
4. Tamat sekolah adalah menyelesaikan pelajaran yang ditandai dengan lulus ujian akhir pada kelas atau tingkat terakhir suatu jenjang pendidikan di sekolah negeri maupun swasta dengan mendapatkan tanda tamat belajar/ijazah. Seseorang yang belum mengikuti pelajaran pada kelas tertinggi tetapi telah mengikuti ujian akhir dan lulus dianggap tamat sekolah.

TECHNICAL NOTES

1. *Not/never attending school is someone who has never attended or never been registered in a formal education, such as primary, secondary, and tertiary education. Those who just completed kindergarten are considered as never attended school.*
2. *Attending school is someone who is currently attending primary, secondary, or tertiary education, including package A, package B, or package C. College student who postpones his/her study is considered as attending school.*
3. *Not attending school anymore is someone who had enrolled and participated in formal and non-formal education in the past including package A, package B, or package C, but currently does not attend school.*
4. *Completed particular level of education is someone who has completed particular level of education in private or public school and accepting graduation certificate. Someone who has never attended the highest grade but passed the final exam is considered as completed particular level of education.*

5. Dapat membaca dan menulis artinya dapat membaca dan menulis kata-kata/kalimat sederhana dengan suatu aksara tertentu.
 6. Jalur Pendidikan di Kabupaten Tulang Bawang terdiri atas 1) pendidikan formal, 2) pendidikan nonformal, dan 3) pendidikan informal yang ketiganya dapat saling melengkapi dan memperkaya (Undang-Undang No. 20 Tahun 2013 tentang Sistem Pendidikan Nasional).
 7. Jenjang Pendidikan Formal terdiri atas pendidikan dasar, pendidikan menengah, dan pendidikan tinggi. Jenis pendidikan yang diajarkan mencakup pendidikan umum, kejuruan, akademik, profesi, vokasi, keagamaan, dan khusus.
 - a. Pendidikan Dasar berbentuk Sekolah Dasar (SD) dan Madrasah Ibtidaiyah (MI) atau bentuk lain yang sederajat serta Sekolah Menengah Pertama (SMP) dan Madrasah Tsanawiyah (MTs), atau bentuk lain yang sederajat.
 - b. Pendidikan Menengah berbentuk Sekolah Menengah Atas (SMA), Madrasah Aliyah (MA), Sekolah Menengah Kejuruan (SMK), dan Madrasah Aliyah Kejuruan (MAK), atau bentuk lain yang sederajat.
 - c. Pendidikan Tinggi merupakan jenjang pendidikan setelah pendidikan menengah yang mencakup program pendidikan
5. *Able to read and write is the ability to read and write at least a simple sentence in any letter of alphabets.*
 6. *The Education System in Kabupaten Tulang Bawang consists of 1) a formal education, 2) non-formal education, and 3) informal education that all three can be complementary and enriching (Law No. 20 Year 2013 about The National Education System).*
 7. *The Formal Education Level consists of primary education, secondary education, and high education. The kind of education that taught consists of general education, vocational, academic, professional, religious, and specific education.*
 - a. *The Primary Education consists of Elementary School and Islamic Elementary School or other equivalent forms and Junior High School and MTs, or other equivalent forms.*
 - b. *The Secondary Education consists of the senior high school, MA, Vocational School, and Vocational Madrasah Aliyah, or other equivalent forms.*
 - c. *The High Education consists of the education level after the secondary education that consists of diplomas, bachelor, master,*

diploma, sarjana, magister, spesialis, dan doktor yang diselenggarakan oleh perguruan tinggi. Perguruan tinggi dapat berbentuk akademi, politeknik, sekolah tinggi, institut, atau universitas.

specialist, and doctoral degrees that are held by the college. The colleges can be academy, polytechnic, high school, institute, or university.

8. Rumah Sakit adalah tempat pemeriksaan dan perawatan kesehatan, biasanya berada di bawah pengawasan dokter/tenaga medis, yang melayani penderita yang sakit untuk berobat rawat jalan atau rawat inap.
 9. Rumah Sakit Bersalin adalah rumah sakit khusus untuk persalinan, dilengkapi pelayanan spesialis pemeriksaan kehamilan, persalinan, rawat inap dan rawat jalan ibu dan anak yang berada di bawah pengawasan dokter spesialis kandungan.
 10. Rumah Bersalin adalah sarana pelayanan kesehatan dengan izin sebagai rumah bersalin, dilengkapi pelayanan pemeriksaan kehamilan, persalinan serta pemeriksaan ibu dan anak yang berada di bawah pengawasan bidan senior.
 11. Poliklinik adalah sarana kesehatan yang dipakai untuk pelayanan berobat jalan, biasanya berada di bawah pengawasan dokter/tenaga medis.
 12. Puskesmas (Pusat Kesehatan Masyarakat) adalah unit pelaksana teknis dinas kesehatan kabupaten/ kota
8. *Hospital is a place for health check, usually controlled/supervised by doctors/medical personnel to serve the ill patients to get outpatient or inpatient treatment services.*
 9. *Maternity Hospital is a specialized hospital for childbirth, has specialist inspection service to pregnancy, childbirth, hospitalization and outpatient for mothers and children that is under the supervision of an obstetrician.*
 10. *Maternity House is health care facility with a license as a maternity house, equipped with prenatal care, childbirth and examination of mothers and children which is under the supervision of a senior midwife.*
 11. *Polyclinic is a health facility in which to get outpatient services, usually under the control of doctor/medical personnel.*
 12. *Public Health Center is technical implementation unit of regency health department that have the primary function as a first-level*

yang mempunyai fungsi utama sebagai penyelenggara pelayanan kesehatan tingkat pertama. Wilayah kerja puskesmas maksimal adalah satu kecamatan dan untuk dapat menjangkau wilayah kerjanya, puskesmas mempunyai jaringan pelayanan yang meliputi unit Puskesmas Pembantu (Pustu), unit Puskesmas Keliling (Puskel), dan unit bidan desa/komunitas (Peraturan Menteri Kesehatan RI No. 75 Tahun 2015 Tentang Pusat Kesehatan Masyarakat).

13. Apotek adalah suatu tempat tertentu yang digunakan untuk melakukan pekerjaan kefarmasian, dan penyaluran/penjualan obat atau bahan farmasi dan perbekalan kesehatan lainnya kepada masyarakat yang dikelola oleh tenaga apoteker (Peraturan Menteri Kesehatan RI No. 1332 Tahun 2002 Tentang Perubahan Atas Peraturan Menteri Kesehatan RI No. 922/MENKES/PER/X/1993 Tentang Ketentuan dan Tata Cara Pemberian Izin Apotek).

14. Imunisasi adalah memasukkan kuman atau racun penyakit tertentu yang sudah dilemahkan (vaksin) ke dalam tubuh dengan cara disuntik atau diminum (diteteskan dalam mulut) dengan maksud agar terjadi kekebalan tubuh terhadap penyakit tersebut.

health care providers. The working area standard of public health center is one district and to reach their working areas, public health centers have a service network covering subsidiary of public health center, mobile public health center units, and midwife units (Regulation of the Minister of Health of Kabupaten Tulang Bawang Number 75 Year 2015 about Public Health Center).

13. *Pharmacy is a specific place that is used for pharmaceutical jobs, and distribution/sale of drugs/ pharmaceuticals and other medical supplies to people that are administered by trained pharmacist (Regulation of the Minister of Health of Kabupaten Tulang Bawang Number 1332 Year 2002 about the Changes of Regulation of the Minister of Health of Kabupaten Tulang Bawang Number 922/MENKES/PER/X/1993 about Pro-vision and Procedures for Administration of Licensed Pharmacies).*

14. *Immunization is putting enervated microbe of a certain disease into human body by injection or drinking (dropping into mouth) to make the body immune to that disease.*

15. Keluhan kesehatan adalah keadaan seseorang yang mengalami gangguan kesehatan atau kejiwaan, baik karena penyakit akut, penyakit kronis, kecelakaan, kriminal, atau hal lain.
16. Mengobati sendiri adalah upaya oleh anggota rumah tangga/keluarga dengan melakukan pengobatan sendiri tanpa datang ke tempat fasilitas kesehatan atau memanggil dokter/petugas kesehatan ke rumahnya (misal minum obat modern, jamu, kerokan, kompres, kop, pijat) agar sembuh atau menjadi lebih ringan keluhan kesehatannya.
17. Angka penemuan kasus tuberkulosis adalah jumlah kasus baru tuberkulosis (TB) dan kasus TB yang didiagnosis kambuh yang diobati dalam program penanggulangan TB nasional dan dilaporkan kepada WHO, dibagi dengan perkiraan WHO terhadap jumlah kasus insiden tuberkulosis pada tahun yang sama, dinyatakan sebagai persentase.
18. Angka keberhasilan pengobatan tuberkulosis smear positive/Basil Tahan Asam (BTA) positif adalah proporsi (dinyatakan sebagai persentase) kasus TB BTA positif yang terdaftar di bawah program pengendalian TB nasional pada tahun tertentu yang dinyatakan berhasil menyelesaikan pengobatan. Dengan atau tanpa bukti bakteriologi keberhasilan ("sembuh" dan "menyelesaikan
15. *Health complaint is a condition where a person has health or mental problems because of acute illness, chronically illness, accident, crimes, or others.*
16. *Self treatment is an effort of household members/family to have a health treatment by themselves without visiting health facilities or a doctor/health personnel (for instance, by taking modern medicine, herb medicine, chief with a coin, compress, cupping suction, massage) in order to recover from illness or reduce the health complaint.*
17. *The case detection rate for all forms of tuberculosis is the number of new and replase tuberculosis cases diagnosed and treated in national tuberculosis control programmes and notified to WHO, divided by WHO's estimate of the number of incident tuberculosis cases for the same year, expressed as a percentage.*
18. *The treatment success rate for new pulmonary smear-positive tuberculosis cases is the proportion (expressed as a percentage) of new smear-positive tuberculosis cases registered under a national tuberculosis control programme in a given year that succesfully completed treatment. With or without bacteriological evidence of succes ("cured" and "treatment completed" respectively).*

- pengobatan" masing-masing).
19. Kasus kumulatif AIDS adalah kumulatif kasus AIDS sampai dengan referensi waktu tertentu.
 20. BCG (Bacillus Calmette Guerin) merupakan vaksinasi untuk mencegah penyakit TBC, diberikan pada bayi baru lahir atau anak, dengan suntikan pada kulit pangkal lengan atas. Bekas suntikan kemudian akan membentuk tonjolan kecil jaringan parut pada kulit lengan atas. Suntikan BCG diberikan kepada anak sebanyak 1 kali.
 21. DPT (Difteri, Pertusis, Tetanus) merupakan vaksin untuk mencegah penyakit Difteri, Pertusis, dan Tetanus yang diberikan pada bayi berumur 3 bulan ke atas, dengan suntikan pada paha, diulang 1 bulan dan 2 bulan kemudian, sehingga suntikan imunisasi DPT lengkap pada balita berjumlah 3 kali (kadang-kadang selang waktu antar suntikan bisa lebih dari 1 bulan).
 22. Luas lantai adalah luas lantai yang ditempati dan digunakan untuk keperluan sehari-hari (sebatas atap).
 23. Air leding adalah sumber air yang berasal dari air yang telah melalui proses penjernihan dan penyehatan sebelum dialirkan kepada konsumen melalui instalasi berupa saluran air. Sumber air ini biasanya diusahakan oleh PAM/PDAM/
19. *Cummulative AIDS case is cummulative AIDS cases with reference to a particular time.*
 20. *BCG (Bacillus Calmette Guerin) is a vaccine to prevent TBC disease, given to newborns or children, by injection at the base of the skin of the upper arm. Injection site will form little bumps of scar tissue in the skin of the upper arm. BCG injections given to children 1 times.*
 21. *DPT (Diphtheria, Pertussis, Tetanus) is a vaccine to prevent the diphtheria, pertussis, and tetanus disease, given to infants aged 3 months and above, with a shot in the thigh, repeated one month and two months later, so that the complete DPT immunization shots at toddler totaling 3 times (sometimes the time interval between injections can be more than 1 month).*
 22. *Floor area is the total area which is occupied and utilized daily.*
 23. *Pipe water is a water source that comes from water that has been through a process of purification and sanitation before distribute to consumers through an instalation of water lines. This water source is usually distributed by PAM/PDAM/ BPAM. This include a pipe water that sold at retail.*

BPAM. Termasuk dalam hal ini air leding yang didapat secara eceran.

24. Sumur terlindung adalah air yang berasal dari dalam tanah yang digali dan lingkaran sumur tersebut dilindungi oleh tembok paling sedikit 0,8 meter di atas tanah dan 3 meter ke bawah tanah, serta ada lantai semen sejauh 1 meter dari lingkaran sumur.
25. Status penguasaan bangunan tempat tinggal milik sendiri adalah jika tempat tinggal tersebut pada waktu pencacahan betul-betul sudah milik kepala rumah tangga atau salah seorang anggota rumah tangga. Rumah yang dibeli secara angsuran melalui kredit bank atau rumah dengan status sewa beli dianggap rumah milik sendiri.
26. Peristiwa tindak pidana yang dilaporkan ialah setiap peristiwa yang diterima kepolisian dari laporan masyarakat, atau peristiwa dimana pelakunya tertangkap tangan oleh kepolisian.
27. Jumlah tindak pidana menggambarkan jumlah kasus tindak pidana yang terjadi pada kurun waktu tertentu.
28. Resiko penduduk terjadi tindak pidana per 100.000 penduduk

Resiko penduduk terjadi tindak pidana per 100.000 penduduk

24. *Protected wells is water that comes from the soil were excavated and the circumference of the well was protected by walls at least 0.8 meters above ground and 3 meters underground, and cement floor as far as 1 meter from the well circumference.*
25. *Own ownership property status is a status of dwelling occupied belongs to the head of household or one of the household member. Houses bought through bank credit or houses with leasing status were also categorized as an own property.*
26. *Reported crime incidence includes all criminal cases reported and received by police office, and all crimes caught by police.*
27. *Crime total refers to the number of criminal cases occurring during a given period.*
28. *Crime rate*

Crime rate indicates the probability of population exposed to risk of crime, expressed in every

- mengindikasikan peluang penduduk berisiko terkena tindak pidana. Biasanya dinyatakan dalam setiap 100.000 penduduk.
29. Selang waktu terjadi tindak pidana tahun t

100,000 people.

29. *Crime clock*

Selang waktu terjadi tindak pidana tahun t mengindikasikan selang waktu terjadinya satu tindak kejahatan dengan kejahatan yang lain.

Crime clock indicates the time interval of occurrence between one crime to another crime.

30. Persentase penyelesaian tindak pidana

30. *Crime clearance rate*

Persentase penyelesaian peristiwa tindak pidana menyatakan persentase penyelesaian tindak pidana oleh polisi. Suatu tindak pidana dinyatakan sebagai kasus yang selesai di tingkat kepolisian, apabila:

Crime clearance rate refers to percentage of crime clearance by police. A criminal case is categorized as a cleared case by police, if:

1. berkas perkaranya sudah siap untuk diserahkan atau telah diserahkan kepada kejaksaan;
2. dalam hal delik aduan, pengaduannya dicabut dalam tenggang waktu yang telah ditentukan menurut undang-undang;
3. telah diselesaikan oleh kepolisian berdasarkan azas plichmatigheid (kewajiban

1. All documents are ready to submit or already submitted to justice court;
2. In the case of attense that warrants complaint, the complaint was withdraw within a given period state in the law;
3. The case was cleared by police based on the principle of plichmatigheid (obligation on the basis of law outhority);

berdasarkan kewenangan hukum);

4. kasus yang dimaksud tidak termasuk kompetensi kepolisian
5. tersangka meninggal dunia;
6. kasus kadaluwarsa.

31. Bencana Alam adalah peristiwa atau serangkaian peristiwa yang mengancam dan mengganggu kehidupan / penghidupan masyarakat yang disebabkan oleh faktor alam antara lain berupa gempa bumi, tsunami, gunung meletus, banjir, kekeringan, angin topan, dan tanah longsor sehingga mengakibatkan kerugian materi maupun non-materi.
32. Korban meninggal adalah orang yang dilaporkan tewas atau meninggal dunia akibat bencana.
33. Korban hilang adalah orang yang dilaporkan hilang atau tidak ditemukan atau tidak diketahui keberadaannya setelah terjadi bencana.
34. Korban luka/sakit adalah orang yang mengalami luka-luka atau sakit, dalam keadaan luka ringan, luka sedang maupun luka parah/berat, baik yang berobat jalan maupun rawat inap.
35. Rusak Berat adalah kriteria kerusakan yang mengakibatkan bangunan roboh atau sebagian besar komponen struktur rusak.
36. Rusak sedang adalah kriteria kerusakan yang mengakibatkan sebagian kecil komponen struktur rusak, dan komponen penunjang

4. *The case was not the responsibility of police office;*
5. *The suspect died;*
6. *The case was out of date.*

31. *Natural Disaster is an event or series of events that threaten and disrupt the lives and livelihoods caused by natural factors such as: earthquake, tsunami, volcanic eruption, flood, flash flood, drought, typhoon/ cyclone, and landslide so it can lead to result in loss of material and non-material.*
32. *Fatality is a person reported killed or death in the wake of a disaster.*
33. *Missing person is a person reported missing or who cannot be located or who cannot be accounted for in the wake of a disaster.*
34. *Casualty is a person suffering injury or illness, in a state of light injury, moderate injury, or heavy injury, which in undergoing treatment as either an outpatient or inpatient.*
35. *Severely damaged is the criteria of damage that resulted most buildings collapsed or damaged its structural components.*
36. *Damaged is the criteria of damage that resulted defective fraction of structural components and supporting components damaged, but the building still stands.*

- rusak namun bangunan masih tetap berdiri.
37. Rusak ringan adalah kriteria kerusakan yang mengakibatkan sebagian komponen struktur retak (struktur masih bisa digunakan) dan bangunan masih tetap berdiri.
 38. Untuk mengukur kemiskinan, BPS menggunakan konsep kemampuan memenuhi kebutuhan dasar (basic needs approach). Dengan pendekatan ini, kemiskinan dipandang sebagai ketidakmampuan dari sisi ekonomi untuk memenuhi kebutuhan dasar makanan dan bukan makanan yang diukur dari sisi pengeluaran. Metode yang digunakan adalah menghitung Garis Kemiskinan (GK), yang terdiri dari dua komponen yaitu Garis Kemiskinan Makanan (GKM) dan Garis Kemiskinan Non-Makanan (GKNM). Penghitungan Garis Kemiskinan dilakukan secara terpisah untuk daerah perkotaan dan perdesaan.
 39. Penduduk miskin adalah penduduk yang memiliki rata-rata pengeluaran per kapita per bulan di bawah Garis Kemiskinan.
 40. Garis Kemiskinan Makanan (GKM) merupakan nilai pengeluaran kebutuhan minimum makanan yang disetarakan dengan 2.100 kkalori per kapita per hari. Garis Kemiskinan Non-Makanan (GKNM) adalah kebutuhan minimum untuk perumahan,
37. *Lightly damaged is the criteria of damage that resulted partially cracked structural components, but the structure still can be used and the building still stands.*
 38. *To measure poverty, BPS-Statistics Kabupaten Tulang Bawang has used the concept of basic needs approach. Therefore, poverty is viewed as economic inability to fulfill food and non-food basic needs which are measured by consumption/expenditure. The method used is calculating poverty line, which consists of two components that are Food Poverty Line (FPL) and Non-Food Poverty Line (NFPL). The poverty line was calculated separately for urban and rural areas.*
 39. *person whose expenditure per capita per month is below the poverty line is considered to be poor.*
 40. *The Food Poverty Line refers to the daily minimum requirement of 2,100 kcal per capita per day. The Non-Food Poverty Line refers to the minimum requirement for household necessities for clothing, education, health, and other basic individual needs.*

sandang, pendidikan, kesehatan, dan kebutuhan dasar lainnya.

41. Ukuran Kemiskinan

a. Head Count Index (HCI-P0) adalah persentase penduduk miskin yang berada di bawah Garis Kemiskinan (GK).

b. Indeks Kedalaman Kemiskinan (PovertyGapIndex-P1) merupakan ukuran rata-rata kesenjangan pengeluaran masing-masing penduduk miskin terhadap garis kemiskinan. Semakin tinggi nilai indeks, semakin jauh rata-rata pengeluaran penduduk dari garis kemiskinan.

c. Indeks Keparahan Kemiskinan (Poverty Severity Index-P2) memberikan gambaran mengenai penyebaran pengeluaran di antara penduduk miskin. Semakin tinggi nilai indeks, semakin tinggi ketimpangan pengeluaran di antara penduduk miskin.

Foster-Greer-Thorbecke (1984) merumuskan suatu ukuran yang digunakan untuk mengukur tingkat kemiskinan sebagai berikut:

dimana:

$\alpha = 0, 1, 2$

z = garis kemiskinan

y_i = rata-rata pengeluaran perkapita sebulan penduduk yang berada di bawah garis

41. Poverty Measures

a. Head Count Index (HCI-P0) simply measures the percentage of the population that is counted as poor, often denoted by P0.

b. Poverty Gap Index-P1 measures the extent to which individuals fall below the poverty line (the poverty gaps) as a proportion of the poverty line. Higher value of the index shows that the gap between average expenditure of the poor and the poverty line is wider.

c. Poverty Severity Index-P2 describes inequality among the poor. This is simply a weighted sum of poverty gaps (as a proportion of the poverty line), where the weights are the proportionate poverty gaps themselves. Hence, by squaring the poverty gap index, the measure implicitly puts more weight on observations that fall well below the poverty line. Higher value of the index shows that inequality among the poor is higher.

Foster-Greer-Thorbecke (1984) developed poverty measures that may be written as:

where:

$\alpha = 0, 1, 2$

z = the poverty line

y_i = Average expenditure per capita

kemiskinan ($i = 1, 2, \dots, q$), $y_i < z$
 q = Banyaknya penduduk yang berada di bawah garis kemiskinan
 n = Jumlah penduduk
 Jika $a = 0$, diperoleh Head Count Index (P0), jika $a = 1$ diperoleh indeks kedalaman kemiskinan (Poverty Gap Index-P1) dan jika $a = 2$ disebut indeks keparahan kemiskinan (Poverty Severity Index-P2).

42. Indeks Pembangunan Manusia (IPM) menjelaskan bagaimana penduduk dapat mengakses hasil pembangunan dalam memperoleh pendapatan, kesehatan, pendidikan dan sebagainya. IPM diperkenalkan oleh UNDP pada tahun 1990 dan dipublikasikan secara berkala dalam laporan tahunan Human Development Report (HDR). IPM dibentuk oleh 3 (tiga) dimensi dasar: Umur panjang dan hidup sehat; pengetahuan; dan standar hidup layak.

*per month of the poor ($i = 1, 2, \dots, q$), $y_i < z$
 q = the number of poor
 n = the total population
 if $a = 0$ is obtained Head Count Index (P0), if $a = 1$ is obtained Poverty Gap Index-P1, and if $a = 2$ is obtained Poverty Severity Index-P2.*

42. *The Human Development Index (HDI) explains how people can access development results in obtaining income, health, education and so forth. HDI was introduced by United Nations Development Programme (UNDP) in 1990 and published periodically in the annual report of the Human Development Report. HDI was formed by three basic dimensions: a long and healthy life; knowledge; and a decent standard of living.*

ULASAN**DESCRIPTION**

APM pada jenjang pendidikan SD/MI sebesar 99,27, sementara pada jenjang pendidikan SMP/MTs sebesar 83,59, APM pada jenjang pendidikan SMA/SMK/MA sebesar 62,89. Secara umum, APM akan selalu lebih rendah dari APK karena APK memperhitungkan jumlah penduduk di luar usia sekolah pada jenjang pendidikan yang bersangkutan.

Secara umum, APK digunakan untuk mengukur keberhasilan program pembangunan Pendidikan yang diselenggarakan dalam rangka memperluas kesempatan bagi penduduk untuk mengenyam pendidikan. APK pada jenjang pendidikan SD/MI sebesar 103,39, sementara pada jenjang Pendidikan SMP/MTs sebesar 96,06, APK pada jenjang pendidikan SMA/SMK/MA sebesar 77,30.

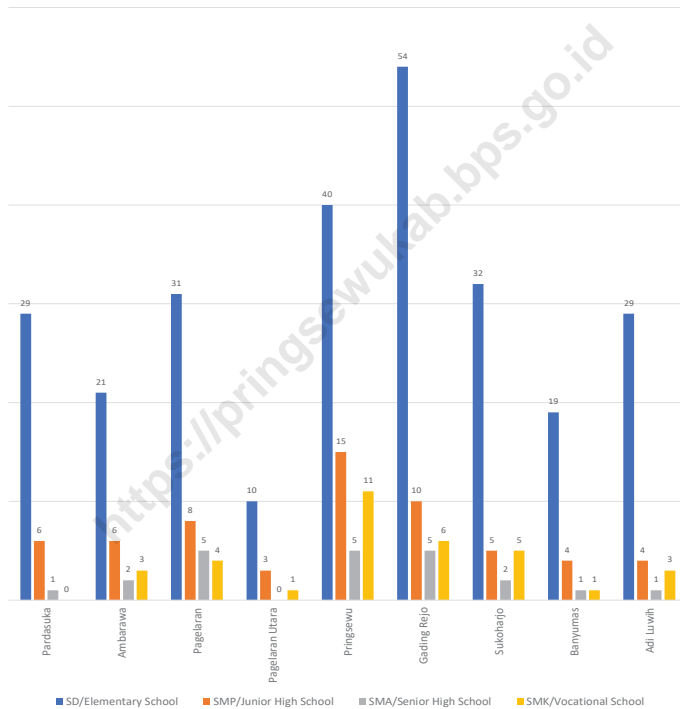
Jumlah penduduk miskin (penduduk yang berada dibawah Garis Kemiskinan) di Kabupaten Pringsewu pada Maret 2022 mencapai 38,18 ribu orang (9,34 persen) bertambah sebesar 2,86 ribu orang jika dibandingkan dengan penduduk miskin pada Maret 2021 yang tercatat sebesar 41,04 ribu orang (10,11 persen). Garis kemiskinan pada Maret 2022 sebesar Rp 511.679

NER at the primary education level/ MI at 99.27, while the education SMP/ MTs by 83.59, NER on education SMA/ SMK/MA at 62.89. In general, NER will always be lower than GER because GER considers population outside of school age in education is concerned.

In general, GER is used to measure the success of the development program of education held in order to expand opportunities for people to get an education. GER in elementary education SD/MI at 103.39, while the education SMP/MTs by 96.06, GER on education SMA/SMK/MA at 77.30.

The number of poverty (the population under the poverty line) in Pringsewu in March 2022 reached 38.18 thousand people (9.34 percent), increased of 2.86 thousand people when compared with the poor in March 2020 which amounted to 41.04 thousand people (10.11 percent). Poverty line in March 2022 was 511,679 Rupiahs.

Gambar 4.1 Jumlah Sekolah di bawah Kementerian Pendidikan dan Kebudayaan menurut Kecamatan, 2022
Figures The Number of School under Ministry of Education and Culture detailed by Subdistrict, 2022



Sumber/Source : Kementerian Pendidikan, Kebudayaan, Riset, dan Teknologi, Data Semester Ganjil/Ministry of Education, Culture, Research, and Technology, Odd semester report data

Gambar 4.2 ...
Figures ...



Sumber/Source :

4.1 PENDIDIKAN EDUCATION

Tabel 4.1.1 Jumlah Sekolah, Guru, dan Murid Taman Kanak-Kanak (TK) di Bawah Kementerian Pendidikan, Kebudayaan, Riset, dan Teknologi Menurut Kecamatan di Kabupaten Pringsewu, 2021/2022 dan 2022/2023
Number of Schools, Teachers, and Pupils in Kindergarten Under The Ministry of Education, Culture, Research, and Technology by Subdistrict in Pringsewu Regency, 2021/2022 and 2022/2023

Kecamatan Subdistrict	Sekolah/Schools					
	Negeri/Public		Swasta/Private		Jumlah/Total	
	2021/2022	2022/2023	2021/2022	2022/2023	2021/2022	2022/2023
(1)	(2)	(3)	(4)	(5)	(6)	(7)
Pardasuka	-	-	6	7	6	7
Ambarawa	-	-	8	8	8	8
Pagelaran	2	2	8	8	10	10
Pagelaran Utara	1	1	4	3	5	4
Pringsewu	2	2	22	22	24	24
Gading Rejo	1	1	24	25	25	26
Sukoharjo	-	-	20	21	20	21
Banyumas	1	1	5	6	6	7
Adi Luwih	1	1	15	16	16	17
Pringsewu	8	8	112	116	120	124

Lanjutan Tabel/*Continued Table* 4.1.1

Kecamatan Subdistrict	Guru ¹ /Teachers ¹					
	Negeri/Public		Swasta/Private		Jumlah/Total	
	2021/2022	2022/2023	2021/2022	2022/2023	2021/2022	2022/2023
(1)	(8)	(9)	(10)	(11)	(12)	(13)
Pardasuka	-	-	24	30	24	30
Ambarawa	-	-	47	50	47	50
Pagelaran	9	11	36	37	45	48
Pagelaran Utara	3	4	13	12	16	16
Pringsewu	12	12	126	137	138	149
Gading Rejo	2	6	91	100	93	106
Sukoharjo	-	-	75	85	75	85
Banyumas	3	3	18	25	21	28
Adi Luwih	2	3	51	52	53	55
Pringsewu	31	39	481	528	512	567

Lanjutan Tabel/Continued Table 4.1.1

Kecamatan Subdistrict	Murid/Pupils					
	Negeri/Public		Swasta/Private		Jumlah/Total	
	2021/2022	2022/2023	2021/2022	2022/2023	2021/2022	2022/2023
(1)	(14)	(15)	(16)	(17)	(18)	(19)
Pardasuka	-	-	214	287	214	287
Ambarawa	-	-	530	597	530	597
Pagelaran	107	92	481	469	588	561
Pagelaran Utara	38	41	135	125	173	166
Pringsewu	83	109	1 047	1 232	1 130	1 239
Gading Rejo	26	50	839	917	865	967
Sukoharjo	-	-	789	833	789	833
Banyumas	17	21	117	187	134	208
Adi Luwih	31	30	454	500	485	530
Pringsewu	302	343	4 606	5 147	4 908	5 490

Catatan/Note: ¹ Jumlah guru termasuk kepala sekolah dan guru/The total of teachers including headmaster and teacher
 Sumber/Source: Kementerian Pendidikan, Kebudayaan, Riset, dan Teknologi, Sistem Data Pokok Pendidikan, data semester ganjil laporan sampai dengan 30 November 2022/Ministry of Education, Culture, Research, and Technology, Basic Education Data System, odd semester report data up to 30 November 2022

Tabel
Table 4.1.2

**Jumlah Sekolah, Guru, dan Murid Raudatul Athfal (RA)
di Bawah Kementerian Agama Menurut Kecamatan di
Kabupaten Pringsewu, 2021/2022 dan 2022/2023**
**Number of Schools, Teachers, and Pupils in Raudatul Athfal
(RA) Under The Ministry of Religious Affairs by Subdistrict in
Pringsewu Regency, 2021/2022 and 2022/2023**

Kecamatan Subdistrict	Sekolah/Schools		Guru/Teachers		Murid/Pupils	
	2021/2022	2022/2023	2021/2022	2022/2023	2021/2022	2022/2023
(1)	(2)	(3)	(4)	(5)	(6)	(7)
Pardasuka	3	3	12	13	136	143
Ambarawa	3	3	16	20	157	188
Pagelaran	2	2	9	10	76	99
Pagelaran Utara	-	-	-	-	-	-
Pringsewu	5	5	22	21	130	136
Gading Rejo	3	3	13	13	63	83
Sukoharjo	11	11	45	47	416	438
Banyumas	4	4	22	28	229	248
Adi Luwih	-	-	-	-	-	-
Pringsewu	31	31	139	152	1 207	1 335

Catatan/Note: Seluruh Raudatul Athfal (RA) berstatus swasta/All Raudatul Athfal (RA) are private

Sumber/Source: Kementerian Agama, EMIS, data semester ganjil laporan sampai dengan 31 Desember 2022/Ministry of Religious Affairs, EMIS, odd semester report data up to 31 December 2022

Tabel
Table 4.1.3

Jumlah Sekolah, Guru, dan Murid Sekolah Dasar (SD) di Bawah Kementerian Pendidikan, Kebudayaan, Riset, dan Teknologi Menurut Kecamatan di Kabupaten Pringsewu, 2021/2022 dan 2022/2023
Number of Schools, Teachers, and Pupils in Elementary Schools Under The Ministry of Education, Culture, Research, and Technology by Subdistrict in Pringsewu Regency, 2021/2022 and 2022/2023

Kecamatan Subdistrict	Sekolah/Schools					
	Negeri/Public		Swasta/Private		Jumlah/Total	
	2021/2022	2022/2023	2021/2022	2022/2023	2021/2022	2022/2023
(1)	(2)	(3)	(4)	(5)	(6)	(7)
Pardasuka	29	29	-	-	29	29
Ambarawa	20	20	1	1	21	21
Pagelaran	31	31	-	-	31	31
Pagelaran Utara	10	10	-	-	10	10
Pringsewu	35	35	5	5	40	40
Gading Rejo	50	50	4	4	54	54
Sukoharjo	30	30	2	2	32	32
Banyumas	18	18	1	1	19	19
Adi Luwih	29	29	-	-	29	29
Pringsewu	252	252	13	13	265	265

Lanjutan Tabel/*Continued Table 4.1.3*

Kecamatan Subdistrict	Guru ¹ /Teachers ¹					
	Negeri/ <i>Public</i>		Swasta/ <i>Private</i>		Jumlah/ <i>Total</i>	
	2021/2022	2022/2023	2021/2022	2022/2023	2021/2022	2022/2023
(1)	(8)	(9)	(10)	(11)	(12)	(13)
Pardasuka	290	308	-	-	290	308
Ambarawa	256	262	15	16	271	278
Pagelaran	327	342	-	-	327	342
Pagelaran Utara	124	122	-	-	124	122
Pringsewu	412	436	121	112	533	548
Gading Rejo	491	548	34	30	525	578
Sukoharjo	302	318	19	20	321	338
Banyumas	178	187	7	9	185	196
Adi Luwih	287	300	-	-	287	300
Pringsewu	2 667	2 823	196	187	2 863	3 010

Lanjutan Tabel/Continued Table 4.1.3

Kecamatan Subdistrict	Murid/Pupils					
	Negeri/Public		Swasta/Private		Jumlah/Total	
	2021/2022	2022/2023	2021/2022	2022/2023	2021/2022	2022/2023
(1)	(14)	(15)	(16)	(17)	(18)	(19)
Pardasuka	3 632	3 616	-	-	3 632	3 616
Ambarawa	3 354	3 332	315	298	3 669	3 630
Pagelaran	4 749	4 678	-	-	4 749	4 678
Pagelaran Utara	1 633	1 560	-	-	1 633	1 560
Pringsewu	5 935	5 858	2 152	2 052	8 087	7 910
Gading Rejo	7 324	7 199	379	421	7 703	7 620
Sukoharjo	4 080	3 980	294	288	4 374	4 268
Banyumas	2 009	1 983	152	158	2 161	2 141
Adi Luwih	2 990	2 944	-	-	2 990	2 944
Pringsewu	35 706	35 150	3 292	3 217	38 998	38 367

Catatan/Note: ¹ Jumlah guru termasuk kepala sekolah dan guru/The total of teachers including headmaster and teacher
 Sumber/Source: Kementerian Pendidikan, Kebudayaan, Riset, dan Teknologi, data semester ganjil/Ministry of Education, Culture, Research, and Technology, odd semester report data

Tabel
Table 4.1.4**Jumlah Sekolah, Guru, dan Murid Madrasah Ibtidaiyah (MI) di Bawah Kementerian Agama Menurut Kecamatan di Kabupaten Pringsewu, 2021/2022 dan 2022/2023**
Number of Schools, Teachers, and Pupils in Madrasah Ibtidaiyah (MI) Under The Ministry of Religious Affairs by Subdistrict in Pringsewu Regency, 2021/2022 and 2022/2023

Kecamatan Subdistrict	Sekolah/Schools					
	Negeri/Public		Swasta/Private		Jumlah/Total	
	2021/2022	2022/2023	2021/2022	2022/2023	2021/2022	2022/2023
(1)	(2)	(3)	(4)	(5)	(6)	(7)
Pardasuka	2	2	3	3	5	5
Ambarawa	1	1	3	3	4	4
Pagelaran	-	-	4	4	4	4
Pagelaran Utara	-	-	-	-	-	-
Pringsewu	-	-	6	6	6	6
Gading Rejo	-	-	1	1	1	1
Sukoharjo	1	1	7	7	8	8
Banyumas	-	-	4	4	4	4
Adi Luwih	-	-	-	-	-	-
Pringsewu	4	4	28	28	32	32

Lanjutan Tabel/*Continued Table 4.1.4*

Kecamatan Subdistrict	Guru/Teachers					
	Negeri/Public		Swasta/Private		Jumlah/Total	
	2021/2022	2022/2023	2021/2022	2022/2023	2021/2022	2022/2023
(1)	(8)	(9)	(10)	(11)	(12)	(13)
Pardasuka	27	29	35	32	62	61
Ambarawa	19	19	44	53	63	72
Pagelaran	-	-	41	42	41	42
Pagelaran Utara	-	-	-	-	-	-
Pringsewu	-	-	71	74	71	74
Gading Rejo	-	-	7	7	7	7
Sukoharjo	37	37	65	65	102	102
Banyumas	-	-	41	43	41	43
Adi Luwih	-	-	-	-	-	-
Pringsewu	83	85	304	316	387	401

Lanjutan Tabel/*Continued Table 4.1.4*

Kecamatan Subdistrict	Murid/Pupils					
	Negeri/Public		Swasta/Private		Jumlah/Total	
	2021/2022	2022/2023	2021/2022	2022/2023	2021/2022	2022/2023
(1)	(14)	(15)	(16)	(17)	(18)	(19)
Pardasuka	707	782	304	410	1 011	1 192
Ambarawa	279	302	851	880	1 130	1 182
Pagelaran	-	-	351	354	351	354
Pagelaran Utara	-	-	-	-	-	-
Pringsewu	-	-	732	699	732	699
Gading Rejo	-	-	51	42	51	42
Sukoharjo	565	590	781	763	1 346	1 353
Banyumas	-	-	716	738	716	738
Adi Luwih	-	-	-	-	-	-
Pringsewu	1 551	1 674	3 786	3 886	5 337	5 560

Catatan/Note:

Sumber/Source: Kementerian Agama, EMIS, data semester ganjil laporan sampai dengan 31 Desember 2022./Ministry of Religious Affairs, EMIS, odd semester report data up to 31 December 2022

Tabel
Table 4.1.5

Jumlah Sekolah, Guru, dan Murid Sekolah Menengah Pertama (SMP) di Bawah Kementerian Pendidikan, Kebudayaan, Riset, dan Teknologi Menurut Kecamatan di Kabupaten Pringsewu, 2021/2022 dan 2022/2023
Number of Schools, Teachers, and Pupils in Junior High Schools Under The Ministry of Education, Culture, Research, and Technology by Subdistrict in Pringsewu Regency, 2021/2022 and 2022/2023

Kecamatan Subdistrict	Sekolah/Schools					
	Negeri/Public		Swasta/Private		Jumlah/Total	
	2021/2022	2022/2023	2021/2022	2022/2023	2021/2022	2022/2023
(1)	(2)	(3)	(4)	(5)	(6)	(7)
Pardasuka	5	5	-	1	5	6
Ambarawa	2	2	4	4	6	6
Pagelaran	2	2	6	6	8	8
Pagelaran Utara	2	2	1	1	3	3
Pringsewu	5	5	8	10	13	15
Gading Rejo	4	4	6	6	10	10
Sukoharjo	3	3	2	2	5	5
Banyumas	2	2	2	2	4	4
Adi Luwih	2	2	1	2	3	4
Pringsewu	27	27	30	34	57	61

Lanjutan Tabel/*Continued Table 4.1.5*

Kecamatan Subdistrict	Guru ¹ /Teachers ¹					
	Negeri/Public		Swasta/Private		Jumlah/Total	
	2021/2022	2022/2023	2021/2022	2022/2023	2021/2022	2022/2023
(1)	(8)	(9)	(10)	(11)	(12)	(13)
Pardasuka	107	107	-	6	107	113
Ambarawa	88	84	41	36	129	120
Pagelaran	83	74	47	44	130	118
Pagelaran Utara	29	31	5	5	34	36
Pringsewu	206	199	132	146	338	345
Gading Rejo	180	178	88	84	268	262
Sukoharjo	101	102	17	17	118	119
Banyumas	56	55	15	13	71	68
Adi Luwih	79	82	5	10	84	92
Pringsewu	929	912	350	361	1 279	1 273

Lanjutan Tabel/*Continued Table 4.1.5*

Kecamatan Subdistrict	Murid/Pupils					
	Negeri/Public		Swasta/Private		Jumlah/Total	
	2021/2022	2022/2023	2021/2022	2022/2023	2021/2022	2022/2023
(1)	(14)	(15)	(16)	(17)	(18)	(19)
Pardasuka	1 242	1 178	-	71	1 242	1 249
Ambarawa	1 222	1 227	582	668	1 804	1 895
Pagelaran	1 113	1 110	569	641	1 682	1 751
Pagelaran Utara	251	232	11	68	262	300
Pringsewu	2 885	2 756	1 543	1 665	4 428	4 421
Gading Rejo	2 637	2 633	1 169	1 120	3 806	3 753
Sukoharjo	1 600	1 579	158	171	1 758	1 750
Banyumas	719	709	225	220	944	929
Adi Luwih	1 220	1 197	33	54	1 253	1 251
Pringsewu	12 889	12 621	4 290	4 678	17 179	17 299

Catatan/Note: ¹ Jumlah guru termasuk kepala sekolah dan guru/*The total of teachers including headmaster and teacher*
 Sumber/Source: Kementerian Pendidikan, Kebudayaan, Riset, dan Teknologi, data semester ganjil/*Ministry of Education, Culture, Research, and Technology, Basic Education Data System, odd semester report data*

Tabel
Table 4.1.6

Jumlah Sekolah, Guru, dan Murid Madrasah Tsanawiyah (MTs) di Bawah Kementerian Agama Menurut Kecamatan di Kabupaten Pringsewu, 2021/2022 dan 2022/2023
Number of Schools, Teachers, and Pupils in Madrasah Tsanawiyah (MTs) Under The Ministry of Religious Affairs by Subdistrict in Pringsewu Regency, 2021/2022 and 2022/2023

Kecamatan Subdistrict	Sekolah/Schools					
	Negeri/Public		Swasta/Private		Jumlah/Total	
	2021/2022	2022/2023	2021/2022	2022/2023	2021/2022	2022/2023
(1)	(2)	(3)	(4)	(5)	(6)	(7)
Pardasuka	-	-	4	4	4	4
Ambarawa	1	1	4	4	5	5
Pagelaran	1	1	1	1	2	2
Pagelaran Utara	-	-	-	-	-	-
Pringsewu	-	-	5	5	5	5
Gading Rejo	-	-	1	1	1	1
Sukoharjo	-	-	6	6	6	6
Banyumas	-	-	3	3	3	3
Adi Luwih	-	-	-	-	-	-
Pringsewu	2	2	24	24	26	26

Lanjutan Tabel/Continued Table 4.1.6

Kecamatan Subdistrict	Guru/Teachers					
	Negeri/Public		Swasta/Private		Jumlah/Total	
	2021/2022	2022/2023	2021/2022	2022/2023	2021/2022	2022/2023
(1)	(8)	(9)	(10)	(11)	(12)	(13)
Pardasuka	-	-	52	51	52	51
Ambarawa	73	74	58	61	131	135
Pagelaran	52	52	12	13	64	65
Pagelaran Utara	-	-	-	-	-	-
Pringsewu	-	-	78	79	78	79
Gading Rejo	-	-	18	20	18	20
Sukoharjo	-	-	71	76	71	76
Banyumas	-	-	55	55	55	55
Adi Luwih	-	-	-	-	-	-
Pringsewu	125	126	344	355	469	481

Lanjutan Tabel/*Continued Table* 4.1.6

Kecamatan Subdistrict	Murid/Pupils					
	Negeri/Public		Swasta/Private		Jumlah/Total	
	2021/2022	2022/2023	2021/2022	2022/2023	2021/2022	2022/2023
(1)	(14)	(15)	(16)	(17)	(18)	(19)
Pardasuka	-	-	577	627	577	627
Ambarawa	978	1 011	830	868	1 808	1 879
Pagelaran	547	560	86	88	633	648
Pagelaran Utara	-	-	-	-	-	-
Pringsewu	-	-	772	773	772	773
Gading Rejo	-	-	168	178	168	178
Sukoharjo	-	-	788	841	788	841
Banyumas	-	-	619	647	619	647
Adi Luwih	-	-	-	-	-	-
Pringsewu	1 525	1 571	3 840	4 022	5 365	5 593

Catatan/Note:

Sumber/Source: Kementerian Agama, EMIS, data semester ganjil laporan sampai dengan 31 Desember 2022/*Ministry of Religious Affairs, EMIS, odd semester report data up to 31 December 2022*

Tabel
Table 4.1.7

Jumlah Sekolah, Guru, dan Murid Sekolah Menengah Atas (SMA) di Bawah Kementerian Pendidikan, Kebudayaan, Riset, dan Teknologi Menurut Kecamatan di Kabupaten Pringsewu, 2021/2022 dan 2022/2023
Number of Schools, Teachers, and Pupils in Senior High School Under The Ministry of Education, Culture, Research, and Technology by Subdistrict in Pringsewu Regency, 2021/2022 and 2022/2023

Kecamatan Subdistrict	Sekolah/Schools					
	Negeri/Public		Swasta/Private		Jumlah/Total	
	2021/2022	2022/2023	2021/2022	2022/2023	2021/2022	2022/2023
(1)	(2)	(3)	(4)	(5)	(6)	(7)
Pardasuka	1	1	-	-	1	1
Ambarawa	1	1	1	1	2	2
Pagelaran	1	1	4	4	5	5
Pagelaran Utara	-	-	-	-	-	-
Pringsewu	2	2	3	3	5	5
Gading Rejo	2	2	3	3	5	5
Sukoharjo	1	1	1	1	2	2
Banyumas	1	1	-	-	1	1
Adi Luwih	1	1	-	-	1	1
Pringsewu	10	10	12	12	22	22

Lanjutan Tabel/*Continued Table 4.1.7*

Kecamatan Subdistrict	Guru ¹ /Teachers ¹					
	Negeri/Public		Swasta/Private		Jumlah/Total	
	2021/2022	2022/2023	2021/2022	2022/2023	2021/2022	2022/2023
(1)	(8)	(9)	(10)	(11)	(12)	(13)
Pardasuka	26	23	-	-	26	23
Ambarawa	54	50	12	12	66	62
Pagelaran	59	51	42	45	101	96
Pagelaran Utara	-	-	-	-	-	-
Pringsewu	117	116	55	69	172	185
Gading Rejo	111	109	29	37	140	146
Sukoharjo	48	54	6	5	54	59
Banyumas	22	24	-	-	22	24
Adi Luwih	34	34	-	-	34	34
Pringsewu	471	461	144	168	615	629

Lanjutan Tabel/*Continued Table 4.1.7*

Kecamatan Subdistrict	Murid/Pupils					
	Negeri/Public		Swasta/Private		Jumlah/Total	
	2021/2022	2022/2023	2021/2022	2022/2023	2021/2022	2022/2023
(1)	(14)	(15)	(16)	(17)	(18)	(19)
Pardasuka	521	511	-	-	521	511
Ambarawa	832	836	128	102	960	938
Pagelaran	646	650	551	523	1 197	1 173
Pagelaran Utara	-	-	-	-	-	-
Pringsewu	1 782	1 886	725	820	2 507	2 706
Gading Rejo	1 617	1 687	400	325	2 017	2 012
Sukoharjo	786	760	48	49	834	809
Banyumas	183	206	-	-	183	206
Adi Luwih	511	501	-	-	511	501
Pringsewu	6 878	7 037	1 852	1 819	8 730	8 856

Catatan/Note: ¹ Jumlah guru termasuk kepala sekolah dan guru/*The total of teachers including headmaster and teacher*
 Sumber/Source: Kementerian Pendidikan, Kebudayaan, Riset, dan Teknologi, data semester ganjil/*Ministry of Education, Culture, Research, and Technology, Basic Education Data System, odd semester report data*

Tabel
Table 4.1.8

Jumlah Sekolah, Guru, dan Murid Sekolah Menengah Kejuruan (SMK) di Bawah Kementerian Pendidikan, Kebudayaan, Riset, dan Teknologi Menurut Kecamatan di Kabupaten Pringsewu, 2021/2022 dan 2022/2023
Number of Schools, Teachers, and Pupils in Vocational High Schools Under The Ministry of Education, Culture, Research, and Technology by Subdistrict in Pringsewu Regency, 2021/2022 and 2022/2023

Kecamatan Subdistrict	Sekolah/Schools					
	Negeri/Public		Swasta/Private		Jumlah/Total	
	2021/2022	2022/2023	2021/2022	2022/2023	2021/2022	2022/2023
(1)	(2)	(3)	(4)	(5)	(6)	(7)
Pardasuka	-	-	-	-	-	-
Ambarawa	-	-	3	3	3	3
Pagelaran	-	-	4	4	4	4
Pagelaran Utara	1	1	-	-	1	1
Pringsewu	-	-	11	11	11	11
Gading Rejo	1	1	5	5	6	6
Sukoharjo	1	1	4	4	5	5
Banyumas	-	-	1	1	1	1
Adi Luwih	-	-	3	3	3	3
Pringsewu	3	3	31	31	34	34

Lanjutan Tabel/*Continued Table 4.1.8*

Kecamatan Subdistrict	Guru ¹ /Teachers ¹					
	Negeri/Public		Swasta/Private		Jumlah/Total	
	2021/2022	2022/2023	2021/2022	2022/2023	2021/2022	2022/2023
(1)	(8)	(9)	(10)	(11)	(12)	(13)
Pardasuka	-	-	-	-	-	-
Ambarawa	-	-	73	83	73	83
Pagelaran	-	-	79	70	79	70
Pagelaran Utara	27	25	-	-	27	25
Pringsewu	-	-	268	263	268	263
Gading Rejo	103	90	116	134	219	224
Sukoharjo	64	60	51	46	115	106
Banyumas	-	-	42	41	42	41
Adi Luwih	-	-	57	53	57	53
Pringsewu	194	175	686	690	880	865

Lanjutan Tabel/*Continued Table 4.1.8*

Kecamatan Subdistrict	Murid/Pupils					
	Negeri/Public		Swasta/Private		Jumlah/Total	
	2021/2022	2022/2023	2021/2022	2022/2023	2021/2022	2022/2023
(1)	(14)	(15)	(16)	(17)	(18)	(19)
Pardasuka	-	-	-	-	-	-
Ambarawa	-	-	1 821	1 892	1 821	1 892
Pagelaran	-	-	1 143	1 146	1 143	1 146
Pagelaran Utara	230	254	-	-	230	254
Pringsewu	-	-	3 991	3 706	3 991	3 706
Gading Rejo	1 697	1 244	1 529	1 633	3 226	2 877
Sukoharjo	1 047	1 070	527	512	1 574	1 582
Banyumas	-	-	1 021	720	1 021	720
Adi Luwih	-	-	371	345	371	345
Pringsewu	2 974	2 568	10 403	9 954	13 377	12 522

Catatan/Note: ¹ Guru yang mengajar di 2 sekolah atau lebih dihitung di masing-masing sekolah. Jumlah guru termasuk kepala sekolah dan guru/*The teacher who taught in two schools or more counted in every school. The total of teachers including headmaster and teacher*

Sumber/Source: Kementerian Pendidikan, Kebudayaan, Riset, dan Teknologi, data semester ganjil/*Ministry of Education, Culture, Research, and Technology, Basic Education Data System, odd semester report data*

Tabel
Table 4.1.9

Jumlah Sekolah, Guru, dan Murid Madrasah Aliyah (MA) di Bawah Kementerian Agama Menurut Kecamatan di Kabupaten Pringsewu, 2021/2022 dan 2022/2023
Number of Schools, Teachers, and Pupils in Madrasah Aliyah (MA) Under the Ministry of Religious Affairs by Subdistrict in Pringsewu Regency, 2021/2022 and 2022/2023

Kecamatan Subdistrict	Sekolah/Schools					
	Negeri/Public		Swasta/Private		Jumlah/Total	
	2021/2022	2022/2023	2021/2022	2022/2023	2021/2022	2022/2023
(1)	(2)	(3)	(4)	(5)	(6)	(7)
Pardasuka	-	-	-	-	-	-
Ambarawa	1	1	1	1	2	2
Pagelaran	-	-	-	-	-	-
Pagelaran Utara	-	-	-	-	-	-
Pringsewu	-	-	2	2	2	2
Gading Rejo	-	-	-	-	-	-
Sukoharjo	-	-	2	2	2	2
Banyumas	-	-	1	1	1	1
Adi Luwih	-	-	-	-	-	-
Pringsewu	1	1	6	6	7	7

Lanjutan Tabel/*Continued Table* 4.1.9

Kecamatan Subdistrict	Guru/Teachers					
	Negeri/Public		Swasta/Private		Jumlah/Total	
	2021/2022	2022/2023	2021/2022	2022/2023	2021/2022	2022/2023
(1)	(8)	(9)	(10)	(11)	(12)	(13)
Pardasuka	-	-	-	-	-	-
Ambarawa	65	76	20	22	85	98
Pagelaran	-	-	-	-	-	-
Pagelaran Utara	-	-	-	-	-	-
Pringsewu	-	-	34	34	34	34
Gading Rejo	-	-	-	-	-	-
Sukoharjo	-	-	28	30	28	30
Banyumas	-	-	17	20	17	20
Adi Luwih	-	-	-	-	-	-
Pringsewu	65	76	99	106	164	182

Lanjutan Tabel/Continued Table 4.1.9

Kecamatan Subdistrict	Murid/Pupils					
	Negeri/Public		Swasta/Private		Jumlah/Total	
	2021/2022	2022/2023	2021/2022	2022/2023	2021/2022	2022/2023
(1)	(14)	(15)	(16)	(17)	(18)	(19)
Pardasuka	-	-	-	-	-	-
Ambarawa	775	759	186	189	961	948
Pagelaran	-	-	-	-	-	-
Pagelaran Utara	-	-	-	-	-	-
Pringsewu	-	-	666	718	666	718
Gading Rejo	-	-	-	-	-	-
Sukoharjo	-	-	127	98	127	98
Banyumas	-	-	160	167	160	167
Adi Luwih	-	-	-	-	-	-
Pringsewu	775	759	1 139	1 172	1 914	1 931

Catatan/Note: ...

Sumber/Source: Kementerian Agama, EMIS, Data Semester Ganjil/Ministry of Religious Affairs, EMIS, Odd semester report data

Tabel
Table 4.1.10

Jumlah Desa¹/Kelurahan yang Memiliki Fasilitas Sekolah Menurut Kecamatan dan Tingkat Pendidikan di Kabupaten Pringsewu, 2019–2021
Number of Villages¹/Kelurahan Having Educational Facilities by Subdistrict and Educational Level in Pringsewu Regency, 2019–2021

Kecamatan Subdistrict	SD Primary School		
	2019	2020	2021
(1)	(2)	(3)	(4)
Pardasuka	12	12	12
Ambarawa	8	8	8
Pagelaran	22	22	22
Pagelaran Utara	9	9	9
Pringsewu	15	15	15
Gading Rejo	23	23	23
Sukoharjo	16	16	16
Banyumas	11	11	11
Adi Luwih	13	13	13
Pringsewu	129	129	129

Lanjutan Tabel/*Continued Table* 4.1.10

Kecamatan Subdistrict	SMP Junior High School		
	2019	2020	2021
(1)	(5)	(6)	(7)
Pardasuka	7	7	7
Ambarawa	4	4	4
Pagelaran	11	11	11
Pagelaran Utara	4	4	4
Pringsewu	8	9	9
Gading Rejo	11	11	11
Sukoharjo	9	9	9
Banyumas	5	5	5
Adi Luwih	7	7	7
Pringsewu	66	67	67

Lanjutan Tabel/*Continued Table* 4.1.10

Kecamatan Subdistrict	SMA Senior High School		
	2019	2020	2021
(1)	(8)	(9)	(10)
Pardasuka	2	2	2
Ambarawa	1	1	1
Pagelaran	3	4	4
Pagelaran Utara	0	0	0
Pringsewu	5	6	7
Gading Rejo	7	8	6
Sukoharjo	4	4	4
Banyumas	1	1	1
Adi Luwih	3	3	3
Pringsewu	26	29	28

Lanjutan Tabel/*Continued Table 4.1.10*

Kecamatan Subdistrict	SMK Vocational School		
	2019	2020	2021
(1)	(11)	(12)	(13)
Pardasuka	0	0	0
Ambarawa	1	1	1
Pagelaran	4	4	4
Pagelaran Utara	1	1	2
Pringsewu	6	6	6
Gading Rejo	4	4	4
Sukoharjo	3	3	4
Banyumas	0	1	1
Adi Luwih	1	1	2
Pringsewu	20	21	24

Lanjutan Tabel/*Continued Table* 4.1.10

Kecamatan Subdistrict	Perguruan Tinggi University		
	2019	2020	2021
(1)	(14)	(15)	(16)
Pardasuka	0	0	0
Ambarawa	1	0	0
Pagelaran	0	0	0
Pagelaran Utara	0	0	0
Pringsewu	4	5	4
Gading Rejo	2	2	2
Sukoharjo	0	0	0
Banyumas	0	0	0
Adi Luwih	0	0	0
Pringsewu	7	7	6

Catatan/Note: ¹ Desa pada tabel ini termasuk Unit Permukiman Transmigrasi (UPT) yang masih dibina oleh kementerian terkait dan nagari di Provinsi Sumatera Barat/*Villages in this table include Transmigration Settlement Unit which is still fostered by the relevant ministries and the nagari in the Province of Sumatera Barat*

Sumber/Source: BPS, Pendataan Potensi Desa (Podes)/ *BPS-Statistics Indonesia, Village Potential Data Collection*

Tabel 4.1.11 Angka Partisipasi Murni (APM) dan Angka Partisipasi Kasar (APK) Menurut Jenjang Pendidikan di Kabupaten Pringsewu, 2021 dan 2022
Net Enrollment Rate and Gross Enrollment Ratio by Educational Level in Pringsewu Regency, 2021 and 2022

Jenjang Pendidikan Educational Level	Angka Partisipasi Murni (APM) Net Enrollment Rate		Angka Partisipasi Kasar (APK) Gross Enrollment Ratio	
	2021	2022	2021	2022
(1)	(2)	(3)	(4)	(5)
SD/MI/Sederajat Primary School	99,27	99,99	103,39	104,10
SMP/MTs/ Sederajat Lower Secondary School	83,59	87,62	96,06	109,56
SMA/SMK/MA/Sederajat Upper Secondary School	62,89	62,11	77,30	76,34

Catatan/Note: ...

Sumber/Source: BPS, Survei Sosial Ekonomi Nasional (Susenas)/BPS-Statistics Indonesia, National Socioeconomic Survey

Tabel
Table 4.1.12

Persentase Penduduk Berumur 15 Tahun ke Atas yang Melek Huruf Menurut Kelompok Umur di Kabupaten Pringsewu, 2021 dan 2022
Percentage of Literate People Aged 15 Years and Over by Age Group in Pringsewu Regency, 2021 and 2022

Kelompok Umur <i>Age Group</i>	2021	2022
(1)	(2)	(3)
15–19
20–24
25–29
30–34
35–39
40–44
45–49
50+
Jumlah/Total		96,90
15–24
15–44
15+
45+

Catatan/Note: ...

Sumber/Source: BPS, Survei Sosial Ekonomi Nasional (Susenas)/BPS-Statistics Indonesia, National Socioeconomic Survey

4.2 KESEHATAN HEALTH

Tabel 4.2.1 Jumlah Desa¹/Kelurahan Yang Memiliki Sarana Kesehatan Menurut Kecamatan di Kabupaten Pringsewu, 2019–2021
Number of Villages¹/Kelurahan Having Health Facilities by Subdistrict in Pringsewu Regency, 2019–2021

Kecamatan Subdistrict	Rumah Sakit Hospital		
	2019	2020	2021
(1)	(2)	(3)	(4)
Pardasuka	0	0	0
Ambarawa	0	0	0
Pagelaran	0	0	0
Pagelaran Utara	0	0	0
Pringsewu	4	4	4
Gading Rejo	0	1	1
Sukoharjo	0	0	0
Banyumas	0	0	0
Adi Luwih	0	0	0
Pringsewu	4	5	5

Lanjutan Tabel/*Continued Table* 4.2.1

Kecamatan <i>Subdistrict</i>	Rumah Sakit Bersalin <i>Maternity Hospital</i>		
	2019	2020	2021
(1)	(5)	(6)	(7)
Pardasuka	0	0	0
Ambarawa	0	0	0
Pagelaran	0	0	0
Pagelaran Utara	0	0	0
Pringsewu	1	0	0
Gading Rejo	1	0	0
Sukoharjo	0	0	0
Banyumas	0	0	0
Adi Luwih	0	0	0
Pringsewu	2	0	0

Lanjutan Tabel/Continued Table 4.2.1

Kecamatan Subdistrict	Poliklinik Polyclinic		
	2019	2020	2021
(1)	(8)	(9)	(10)
Pardasuka	1	0	2
Ambarawa	2	2	3
Pagelaran	3	5	3
Pagelaran Utara	0	0	0
Pringsewu	6	6	4
Gading Rejo	2	2	5
Sukoharjo	3	3	3
Banyumas	1	1	1
Adi Luwih	3	3	3
Pringsewu	21	22	24

Lanjutan Tabel/*Continued Table 4.2.1*

Kecamatan <i>Subdistrict</i>	Puskesmas <i>Public Health Center</i>		
	2019	2020	2021
(1)	(11)	(12)	(13)
Pardasuka	1	1	1
Ambarawa	1	1	1
Pagelaran	2	2	2
Pagelaran Utara	1	1	1
Pringsewu	2	2	2
Gading Rejo	2	2	2
Sukoharjo	1	1	1
Banyumas	2	2	0
Adi Luwih	2	2	2
Pringsewu	14	14	12

Lanjutan Tabel/*Continued Table 4.2.1*

Kecamatan <i>Subdistrict</i>	Puskesmas Pembantu <i>Subsidiary of Public Health Center</i>		
	2019	2020	2021
(1)	(14)	(15)	(16)
Pardasuka	4	4	4
Ambarawa	3	3	3
Pagelaran	2	2	2
Pagelaran Utara	2	2	2
Pringsewu	4	4	4
Gading Rejo	5	5	5
Sukoharjo	7	7	7
Banyumas	4	4	4
Adi Luwih	3	3	3
Pringsewu	34	34	34

Lanjutan Tabel/*Continued Table 4.2.1*

Kecamatan Subdistrict	Apotek Pharmacy		
	2019	2020	2021
(1)	(17)	(18)	(19)
Pardasuka	2	2	2
Ambarawa	2	3	3
Pagelaran	1	2	2
Pagelaran Utara	0	0	0
Pringsewu	7	9	7
Gading Rejo	4	6	9
Sukoharjo	2	3	3
Banyumas	1	2	2
Adi Luwih	2	2	2
Pringsewu	21	29	30

Catatan/Note: ¹ Desa pada tabel ini termasuk Unit Permukiman Transmigrasi (UPT) yang masih dibina oleh kementerian terkait dan nagari di Provinsi Sumatera Barat/Villages in this table include Transmigration Settlement Unit which is still fostered by the relevant ministries and the nagari in the Province of Sumatera Barat

Sumber/Source: BPS, Pendataan Potensi Desa (Podes)/BPS-Statistics Indonesia, Village Potential Data Collecting

Tabel 4.2.2 Jumlah Tenaga Kesehatan Menurut Kecamatan di Kabupaten Pringsewu, 2022
Table Number of Health Human Resources by Subdistrict in Pringsewu Regency, 2022

Kecamatan Subdistrict	Tenaga Medis ¹ Medical Worker ¹	Dokter Gigi	Tenaga Keperawatan Nursing Worker	Tenaga Kebidanan Midwifery Worker	Tenaga Kefarmasian Pharmaceutical Worker
(1)	(2)	(3)	(4)	(5)	(6)
Pardasuka	2	1	23	35	2
Ambarawa	3	1	16	22	3
Pagelaran	6	2	38	52	5
Pagelaran Utara	3	1	18	26	2
Pringsewu	160	12	631	262	76
Gading Rejo	14	3	55	80	9
Sukoharjo	5	2	23	38	2
Banyumas	2	0	17	26	1
Adi Luwih	5	1	37	39	5
Pringsewu	200	23	858	580	105

Lanjutan Tabel/Continued Table 4.2.2

Kecamatan Subdistrict	Tenaga Kesehatan Masyarakat Public Health worker	Tenaga Kesehatan Lingkungan Enviromental Health Worker	Tenaga Gizi Nutritionist	Tenaga Keterampilan Fisik Physical Therapists
(1)	(7)	(8)	(9)	(10)
Pardasuka	2	2	2	...
Ambarawa	2	2	2	...
Pagelaran	4	3	4	...
Pagelaran Utara	1	1	2	...
Pringsewu	23	15	27	...
Gading Rejo	3	4	4	...
Sukoharjo	1	2	2	...
Banyumas	1	2	2	...
Adi Luwih	3	4	2	...
Pringsewu	40	35	47	...

Lanjutan Tabel/Continued Table 4.2.2

Kecamatan Subdistrict	Tenaga Ketenangan Medis Medical Technicians	Tenaga Teknik Biomedika Biomedical Engineer	Tenaga Kesehatan Tradisional Traditional Health Worker
(1)	(11)	(12)	(13)
Pardasuka	1
Ambarawa	3
Pagelaran	4
Pagelaran Utara	1
Pringsewu	62
Gading Rejo	9
Sukoharjo	3
Banyumas	2
Adi Luwih	5
Pringsewu	90

Catatan/Note: ¹ Tenaga medis terdiri atas dokter, dokter gigi, dokter spesialis, dan dokter gigi spesialis baik di dalam maupun di luar negeri yang diakui oleh Pemerintah RI sesuai dengan peraturan perundang-undangan (UU No. 29 Tahun 2004 tentang Praktik Kedokteran)/Medical worker includes doctor, dentist, medical specialist, and dentist specialist at home and abroad recognized by Indonesian government in accordance with the laws and regulations (Law No. 29 year 2004 about Medical Practice)

Sumber/Source: Dinas Kesehatan Kabupaten Pringsewu/ Public Health Office of Pringsewu Regency

Tabel 4.2.3
Table

Jumlah Rumah Sakit Umum, Rumah Sakit Khusus, dan Puskesmas Menurut Kecamatan di Kabupaten Pringsewu, 2021 dan 2022
Number of General Hospital, Specialized Hospital, and Public Health Center by Subdistrict in Pringsewu Regency, 2021 and 2022

Kecamatan Subdistrict	Rumah Sakit Umum General Hospital		Rumah Sakit Khusus Specialized Hospital	
	2021	2022	2021	2022
(1)	(2)	(3)	(4)	(5)
Pardasuka	-	-	-	-
Ambarawa	-	-	-	-
Pagelaran	-	-	-	-
Pagelaran Utara	-	-	-	-
Pringsewu	4	4	3	2
Gading Rejo	-	-	1	1
Sukoharjo	-	-	-	-
Banyumas	-	-	-	-
Adi Luwih	-	-	-	-
Pringsewu	4	4	4	3

Lanjutan Tabel/Continued Table 4.2.3

Kecamatan Subdistrict	Puskesmas ¹ Rawat Inap Public Health Center ¹ with Inpatient Care		Puskesmas ¹ Non Rawat Inap Public Health Center ¹ without Inpatient Care	
	2021	2022	2021	2022
(1)	(6)	(7)	(8)	(9)
Pardasuka	1	1	-	-
Ambarawa	1	1	-	-
Pagelaran	1	1	-	-
Pagelaran Utara	1	1	-	-
Pringsewu	1	1	1	1
Gading Rejo	1	1	-	-
Sukoharjo	1	1	-	-
Banyumas	1	1	-	-
Adi Luwih	1	1	-	-
Pringsewu	9	9	1	1

Catatan/Note: ¹ Puskesmas yang teregistrasi/Registered Public Health Center

Sumber/Source: Dinas Kesehatan Kabupaten Pringsewu/ Public Health Office of Pringsewu Regency

Tabel
Table 4.2.4

Jumlah Dokter Spesialis, Dokter Umum, dan Dokter Gigi Menurut Sarana Pelayanan Kesehatan di Kabupaten Pringsewu, 2022
Number of Specialists, General Practitioners, and Dentists by Health Service Facility in Pringsewu Regency, 2022

Kabupaten Pringsewu/ Pringsewu Regency	Dokter Spesialis Specialized Doctor	Dokter Umum General Practitioner	Dokter Gigi Dentist
(1)	(2)	(3)	(4)
Ruma sakit	70	77	9
Rumah Sakit Bersalin	6	8	0
Puskesmas	0	39	14
Pringsewu	76	124	23

Catatan/Note: ...

Sumber/Source: Dinas Kesehatan Kabupaten Pringsewu/ Public Health Office of Pringsewu Regency

Tabel 4.2.5 Jumlah Kelahiran Hidup Menurut Jenis Kelamin dan Kecamatan di Kabupaten Pringsewu, 2022
Table Number of Live Births by Sex and District in Pringsewu Regency, 2022

Kecamatan Subdistrict	Jumlah Kelahiran Hidup/ Number Of Live		
	Laki-Laki/ Male	Perempuan/ Female	Jumlah Total
(1)	(2)	(3)	(4)
Pardasuka	257	236	493
Ambarawa	337	292	629
Pagelaran	372	353	725
Pagelaran Utara	138	136	274
Pringsewu	588	606	1194
Gading Rejo	585	538	1123
Sukoharjo	369	365	734
Banyumas	146	133	279
Adi Luwih	264	219	483
Kabupaten Pringsewu/ Pringsewu Regency	3 056	2 878	5 934

Catatan/Note: ...

Sumber/Source: Dinas Kesehatan Kabupaten Pringsewu/ Public Health Office of Pringsewu Regency

**Tabel
Table** 4.2.6

**Jumlah Kelahiran Mati Menurut Jenis Kelamin dan
Kecamatan di Kabupaten Pringsewu, 2022**
*Number of Stillbirths by Sex and Subdistrict in Pringsewu
Regency, 2022*

Kecamatan Subdistrict	Jumlah Kelahiran Mati/ Number of Stillbirths		
	Laki-Laki/ Male	Perempuan/ Female	Jumlah Total
(1)	(2)	(3)	(4)
Pardasuka	2	0	2
Ambarawa	2	3	5
Pagelaran	4	3	7
Pagelaran Utara	0	0	0
Pringsewu	3	3	6
Gading Rejo	2	3	5
Sukoharjo	4	1	5
Banyumas	2	1	3
Adi Luwih	4	0	4
Kabupaten Pringsewu/ Pringsewu Regency	23	14	37

Catatan/Note: ...

Sumber/Source: Dinas Kesehatan Kabupaten Pringsewu/ Public Health Office of Pringsewu Regency

Tabel 4.2.7 Jumlah Kelahiran Menurut Jenis Kelamin dan Kecamatan di Kabupaten Pringsewu, 2022
Table Number of Births by Sex and Subdistrict in Pringsewu Regency, 2022

Kecamatan Subdistrict	Jumlah Kelahiran / Number Of Live		
	Laki-Laki/ Male	Perempuan/ Female	Jumlah Total
(1)	(2)	(3)	(4)
Pardasuka	259	236	495
Ambarawa	339	295	634
Pagelaran	376	356	732
Pagelaran Utara	138	136	274
Pringsewu	591	609	1 200
Gading Rejo	587	541	1 128
Sukoharjo	373	366	739
Banyumas	148	134	282
Adi Luwih	268	219	487
Kabupaten Pringsewu/ Pringsewu Regency	3 079	2 892	5 971

Catatan/Note: ...

Sumber/Source: Dinas Kesehatan Kabupaten Pringsewu/ Public Health Office of Pringsewu Regency

Tabel
Table 4.2.8

Jumlah Kematian Neonatal Menurut Jenis Kelamin dan Kecamatan di Kabupaten Pringsewu, 2022
Number of Neonatal Deaths by Sex and Subdistrict in Pringsewu Regency, 2022

Kecamatan Subdistrict	Jumlah Kematian Neonatal/ Number of Neonatal Death		
	Laki-Laki/ Male	Perempuan/ Female	Jumlah Total
(1)	(2)	(3)	(4)
Pardasuka	1	2	3
Ambarawa	2	0	2
Pagelaran	5	4	9
Pagelaran Utara	0	2	2
Pringsewu	1	3	4
Gading Rejo	2	4	6
Sukoharjo	3	0	3
Banyumas	2	2	4
Adi Luwih	0	1	1
Kabupaten Pringsewu/ Pringsewu Regency	16	18	34

Catatan/Note: ...

Sumber/Source: Dinas Kesehatan Kabupaten Pringsewu/ Public Health Office of Pringsewu Regency

Tabel 4.2.9 Jumlah Kematian Bayi Menurut Jenis Kelamin dan Kecamatan di Kabupaten Pringsewu, 2022
Table *Number of Infant Mortality by Sex and Subdistrict in Pringsewu Regency, 2022*

Kecamatan Subdistrict	Jumlah Kematian Bayi/ Number of Infant Mortality		
	Laki-Laki/ Male	Perempuan/ Female	Jumlah Total
(1)	(2)	(3)	(4)
Pardasuka	1	2	3
Ambarawa	2	-	2
Pagelaran	6	7	13
Pagelaran Utara	-	2	2
Pringsewu	2	4	6
Gading Rejo	4	4	8
Sukoharjo	3	-	3
Banyumas	2	2	4
Adi Luwih	-	1	1
Kabupaten Pringsewu/ Pringsewu Regency	20	22	42

Catatan/Note: ...

Sumber/Source: Dinas Kesehatan Kabupaten Pringsewu/ Public Health Office of Pringsewu Regency

Tabel 4.2.10 Jumlah Kematian Anak Balita Menurut Jenis Kelamin dan Kecamatan di Kabupaten Pringsewu, 2022
Table *Number of under-five deaths by Sex and sub-district in Pringsewu Regency, 2022*

Kecamatan Subdistrict	Jumlah Kematian/ Number of Death		
	Laki-Laki/ Male	Perempuan/ Female	Jumlah Total
(1)	(2)	(3)	(4)
Pardasuka	-	-	-
Ambarawa	-	-	-
Pagelaran	-	1	1
Pagelaran Utara	-	-	-
Pringsewu	-	1	1
Gading Rejo	-	1	1
Sukoharjo	-	-	-
Banyumas	-	-	-
Adi Luwih	-	-	-
Kabupaten Pringsewu/ Pringsewu Regency	-	3	3

Catatan/Note: ...

Sumber/Source: Dinas Kesehatan Kabupaten Pringsewu/ Public Health Office of Pringsewu Regency

Tabel 4.2.11 **Jumlah total Kematian Neonatal, Bayi, dan Balita Menurut Jenis Kelamin dan Kecamatan di Kabupaten Pringsewu, 2022**
Total Number of Neonatal, Infant, and Toddler Deaths by Sex and Subdistrict in Pringsewu Regency, 2022

Kecamatan Subdistrict	Jumlah Total Kematian/ Total Number of Death		
	Laki-Laki/ Male	Perempuan/ Female	Jumlah Total
(1)	(2)	(3)	(4)
Pardasuka	2	4	6
Ambarawa	4	0	4
Pagelaran	11	12	23
Pagelaran Utara	0	4	4
Pringsewu	3	8	11
Gading Rejo	6	9	15
Sukoharjo	6	0	6
Banyumas	4	4	8
Adi Luwih	0	2	2
Kabupaten Pringsewu/ Pringsewu Regency	36	43	79

Catatan/Note: ...

Sumber/Source: Dinas Kesehatan Kabupaten Pringsewu/ Public Health Office of Pringsewu Regency

Tabel 4.2.12 Jumlah Kematian Neonatal Menurut Penyebab Utama dan Kecamatan di Kabupaten Pringsewu, 2022
Number of Neonatal Deaths by Main Cause and Subdistrict in Pringsewu Regency, 2022

Kecamatan Subdistrict	Pemyeab kematian (0-20 Hari) Cause of Death					
	BBLR	ASFIKSIA	TETANUS ONATORUM	SEPSIS	KELAINAN BAWAAN	LAIN- LAIN
(1)	(2)	(3)	(4)	(5)	(6)	(7)
Pardasuka	-	-	-	-	1	2
Ambarawa	1	-	-	-	1	-
Pagelaran	1	4	-	1	2	1
Pagelaran Utara	-	1	-	-	1	-
Pringsewu	2	1	-	-	1	-
Gading Rejo	-	3	-	-	1	2
Sukoharjo	2	1	-	-	-	-
Banyumas	4	-	-	-	-	-
Adi Luwih	1	-	-	-	-	-
Kabupaten Pringsewu/ Pringsewu Regency	11	10	-	1	7	5

Catatan/Note: ...

Sumber/Source: Dinas Kesehatan Kabupaten Pringsewu/ Public Health Office of Pringsewu Regency

Tabel 4.2.13 Jumlah Kematian Post Neonatal Menurut Penyebab Utama dan Kecamatan di Kabupaten Pringsewu, 2022
Table Number of Post-Neonatal Deaths by Main Cause and District in Pringsewu Regency, 2022

Kecamatan Subdistrict	Penyebab Kematian Post Neonatal (29 Hari - 11 bulan)/ Causes of Post Neonatal Death (29 Days - 11 months)			
	Pneumonia	Diare Diarrhea	Malaria	Tetana
(1)	(2)	(3)	(4)	(5)
Pardasuka	-	-	-	-
Ambarawa	-	-	-	-
Pagelaran	-	-	-	-
Pagelaran Utara	-	-	-	-
Pringsewu	-	-	-	-
Gading Rejo	-	-	-	-
Sukoharjo	-	-	-	-
Banyumas	-	-	-	-
Adi Luwih	-	-	-	-
Kabupaten Pringsewu/ Pringsewu Regency	-	-	-	-

Lanjutan Tabel/*Continued Table* 4.2.13

Kecamatan <i>Subdistrict</i>	Penyebab Kematian Post Neonatal (29 Hari - 11 bulan)/ <i>Causes of Post Neonatal Death (29 Days - 11 months)</i>			
	Kelainan Saraf <i>Neurological Disorder</i>	Kelainan Saluran Cerna <i>Digestive Disorder</i>	Kelainan Bawaan <i>Hereditary Disorder</i>	Lain-Lain <i>Other</i>
(1)	(6)	(7)	(8)	(9)
Pardasuka	-	-	-	-
Ambarawa	-	-	-	-
Pagelaran	-	-	1	3
Pagelaran Utara	-	-	-	-
Pringsewu	-	-	-	2
Gading Rejo	-	-	-	-
Sukoharjo	-	-	-	2
Banyumas	-	-	-	-
Adi Luwih	-	-	-	-
Kabupaten Pringsewu/ <i>Pringsewu Regency</i>	-	-	1	7

Catatan/*Note*: ...Sumber/*Source*: Dinas Kesehatan Kabupaten Pringsewu/ *Public Health Office of Pringsewu Regency*

Tabel 4.2.14 Jumlah Kematian Anak Balita Menurut Penyebab Utama dan Kecamatan di Kabupaten Pringsewu, 2022
Table Number of under-five deaths by main cause and sub-district in Pringsewu district, 2022

Kecamatan Subdistrict	Kematian Anak Balita/ Toddler Death			
	Pneumonia	Diare Diarrhea	Malaria	Tetana
(1)	(2)	(3)	(4)	(5)
Pardasuka	-	-	-	-
Ambarawa	-	-	-	-
Pagelaran	-	-	-	-
Pagelaran Utara	-	-	-	-
Pringsewu	-	-	-	-
Gading Rejo	-	-	-	-
Sukoharjo	-	-	-	-
Banyumas	-	-	-	-
Adi Luwih	-	-	-	-
Kabupaten Pringsewu/ Pringsewu Regency	-	-	-	-

Lanjutan Tabel/*Continued Table* 4.2.14

Kecamatan <i>Subdistrict</i>	Kematian Anak Balita/ <i>Toddler Death</i>		
	Demam <i>Fever</i>	Difteri <i>Difteri</i>	Lain-Lain <i>Other</i>
(1)	(6)	(7)	(8)
Pardasuka	-	-	-
Ambarawa	-	-	-
Pagelaran	-	-	-
Pagelaran Utara	-	-	-
Pringsewu	-	-	-
Gading Rejo	-	-	1
Sukoharjo	-	-	-
Banyumas	-	-	-
Adi Luwih	-	-	-
Kabupaten Pringsewu/ <i>Pringsewu Regency</i>	-	-	1

Catatan/*Note*: ...Sumber/*Source*: Dinas Kesehatan Kabupaten Pringsewu/ *Public Health Office of Pringsewu Regency*

Tabel 4.2.15 Jumlah Balita Yang Pernah Mendapat Imunisasi Menurut Kecamatan dan Jenis Imunisasi di Kabupaten Pringsewu, 2022
Table *Number of Toddlers Who Have Received Immunization by District and Type of Immunization in Pringsewu Regency, 2022*

Kecamatan/ Subdistrict	BCG	Campak	HB 0
(1)	(2)	(3)	(4)
Pardasuka			
Ambarawa			
Pagelaran			
Pagelaran Utara			
Pringsewu			
Gading Rejo			
Sukoharjo			
Banyumas			
Adi Luwih			
Kabupaten Pringsewu/ Pringsewu Regency			
2021	5 777	6 278	5 756

Lanjutan Tabel/*Continued Table* 4.2.15

Kecamatan/ <i>Subdistrict</i>	DPT - HEPATITIS B - HiB			
	1	2	3	4
(1)	(5)	(6)	(7)	(8)
Pardasuka				
Ambarawa				
Pagelaran				
Pagelaran Utara				
Pringsewu				
Gading Rejo				
Sukoharjo				
Banyumas				
Adi Luwih				
Kabupaten Pringsewu/ <i>Pringsewu Regency</i>				
2021	0	0	5 172	3 862

Lanjutan Tabel/Continued Table 4.2.15

Kecamatan/ Subdistrict	POLIO			
	1	2	3	4
(1)	(6)	(7)	(8)	(9)
Pardasuka				
Ambarawa				
Pagelaran				
Pagelaran Utara				
Pringsewu				
Gading Rejo				
Sukoharjo				
Banyumas				
Adi Luwih				
Kabupaten Pringsewu/ Pringsewu Regency				
2021	0	0	0	5 510

Catatan/Note: Data adalah jumlah Bayi bukan Balita dikarenakan BCG, Campak, HB0 dan Polio diberikan ke Bayi dibawah 2 tahun/ The data is the number of non-toddler babies because BCG, Measles, HB0 and Polio are given to babies under 2 years old

Sumber/Source: Dinas Kesehatan Kabupaten Pringsewu/ Public Health Office of Pringsewu Regency

Tabel 4.2.16 Jumlah Bayi Lahir, Bayi Berat Badan Lahir Rendah (BBLR), BBLR yang Ditangani, dan Bergizi Buruk Menurut Kecamatan di Kabupaten Pringsewu, 2022
Number of Babies Born, Low Birth Weight Babies (LBW), Treated LBW, and Malnutrition by District in Pringsewu Regency, 2022

Kecamatan/ Subdistrict	Bayi Lahir/ Baby Born	BBLR/LBW		Gizi Buruk/ Malnutrition
		Jumlah/ Counts	Ditangani/ Handled	
(1)	(2)	(3)	(4)	(5)
Pardasuka	493	11	11	10
Ambarawa	629	12	12	1
Pagelaran	725	15	15	2
Pagelaran Utara	274	19	19	0
Pringsewu	1194	19	19	3
Gading Rejo	1123	19	19	6
Sukoharjo	734	8	8	2
Banyumas	279	14	14	2
Adi Luwih	483	25	25	2
Kabupaten Pringsewu/ Pringsewu Regency	5934	142	142	28

Catatan/Note: ...

Sumber/Source: Dinas Kesehatan Kabupaten Pringsewu/ Public Health Office of Pringsewu Regency

Tabel 4.2.17 **Jumlah Kematian Ibu Menurut Kelompok Umur dan Kecamatan di Kabupaten Pringsewu, 2022**
Table **Number of Maternal Mortality by Age Group and District in Pringsewu Regency, 2022**

Kecamatan/ Subdistrict	Jumlah Kematian Ibu/ Number of Maternal Mortality			Total
	Umur < 20 tahun Under 20	Umur 20-34 Tahun 20 - 34 years old	Umur >= 34 Tahun Over 33	
(1)	(2)	(3)	(4)	(5)
Pardasuka	0	1	0	1
Ambarawa	0	0	1	1
Pagelaran	1	0	1	2
Pagelaran Utara	0	0	0	0
Pringsewu	0	1	1	2
Gading Rejo	0	0	0	0
Sukoharjo	0	1	0	1
Banyumas	0	0	1	1
Adi Luwih	0	1	0	1
Kabupaten Pringsewu/ Pringsewu Regency	1	4	4	9

Catatan/Note: ...

Sumber/Source: Dinas Kesehatan Kabupaten Pringsewu/ Public Health Office of Pringsewu Regency

Tabel 4.2.18 Jumlah Kematian Ibu Menurut Penyebab dan Kecamatan di Kabupaten Pringsewu, 2022
Table *Number of Maternal Mortality by Cause and Subdistrict in Pringsewu Regency, 2022*

Kecamatan/ Subdistrict	Penyebab kematian Ibu/ Causes of Maternal Death		
	Pendarahan Bleeding	Hipertensi Dalam Kehamilan Hypertensi in Pregnancy	Infeksi Infection
(1)	(2)	(3)	(4)
Pardasuka	0	0	-
Ambarawa	1	0	-
Pagelaran	0	1	-
Pagelaran Utara	0	0	-
Pringsewu	0	2	-
Gading Rejo	0	0	-
Sukoharjo	0	0	-
Banyumas	0	1	-
Adi Luwih	1	0	-
Kabupaten Pringsewu/ Pringsewu Regency	2	4	-

Lanjutan Tabel/*Continued Table* 4.2.18

Kecamatan/ Subdistrict	Penyebab kematian Ibu/ Causes of Maternal Death		
	Gangguan Sistem Pendarahan Blood Circulation Disorders	Gangguan Metabolik Metabolism Disorder	Lain-Lain Other
(1)	(5)	(6)	(7)
Pardasuka	-	-	1
Ambarawa	-	-	
Pagelaran	-	-	1
Pagelaran Utara	-	-	
Pringsewu	-	-	
Gading Rejo	-	-	
Sukoharjo	-	-	1
Banyumas	-	-	
Adi Luwih	-	-	
Kabupaten Pringsewu/ Pringsewu Regency	-	-	3

Catatan/*Note*: Penyebab kematian ibu untuk lain-lain salah satunya dikarenakan covid-19/ *One of the causes of maternal death for other reasons is due to covid-19*

Sumber/*Source*: Dinas Kesehatan Kabupaten Pringsewu/ *Public Health Office of Pringsewu Regency*

**Tabel
Table** 4.2.19

Jumlah Ibu Hamil, Melakukan Kunjungan K1, Melakukan Kunjungan K4, Kurang Energi Kronis (KEK), dan Mendapat Tablet Zat Besi (Fe) di Kabupaten Pringsewu, 2017-2022

Number of Pregnant Women, Conducting K1 Visits, Conducting K4 Visits, Chronic Energy Deficiency (KEK), and Receiving Iron (Fe) Tablets in Pringsewu Regency, 2017-2022

Tahun/ Year	Jumlah Ibu Hamil/ Number of Pregnant Women	Melakukan Kunjungan K1/ Conducting K1 Visits	Melakukan Kunjungan K2/ Conducting K2/K4 Visits	Kurang Energi Kronik / Chronic Energy Deficiency	Mendapat Za Besi/ Receiving Iron Tablets
(1)	(2)	(3)	(4)	(5)	(6)
2017	7 678	7 467	6 958	602	6 887
2018	7 534	7 186	6 436	548	6 436
2019	7 387	7 104	6 469	617	6 469
2020	7 858	6 778	6 319	682	6 319
2021	7 043	6 843	6 406	464	6 406
2022	6 512	6 512	6 051	312	6 051

Catatan/Note: Data K2 dimasukkan data K4 karena judulnya K4/ K2 data is entered K4 data because the title is K4

Sumber/Source: Dinas Kesehatan Kabupaten Pringsewu/ Public Health Office of Pringsewu Regency

Tabel 4.2.20 Jumlah Remaja Usia 15-24 Tahun yang Mendapat Skrining Kesehatan dan Posbindu tentang Kesehatan Reproduksi (Kespro), HIV/AIDS, dan Keluarga Berencana (KB) Menurut Kecamatan di Kabupaten Pringsewu, 2022
Number of Adolescents Aged 15-24 Years Who Received Counseling on Reproductive Health (Kespro), HIV/AIDS, and Family Planning (KB) by District in Pringsewu Regency, 2022

Kecamatan/ Subdistrict	Penyuluhan Kespro/ Health education counseling	Penyuluhan HIV / AIDS/ HIV/AIDS counseling	Penyuluhan KB/ Family planning counseling
(1)	(2)	(3)	(4)
Pardasuka	4 951
Ambarawa	4 889
Pagelaran	6 439
Pagelaran Utara	2 593
Pringsewu	11 393
Gading Rejo	10 496
Sukoharjo	6 647
Banyumas	2 926
Adi Luwih	4 951
Kabupaten Pringsewu/ Pringsewu Regency			55 285

Catatan/Note: Penyuluhan KB, HIV dan Kespro dinas kesehatan tidak melakukan secara khusus mungkin dapat meminta data di BKKBN, Pengetahuan KB, HIV, dan Kespro diberikan saat screening kesehatan dan posbindu/ *Counseling on family planning, HIV and Kespro, the health office does not do it specifically, may ask for data on the BKKBN, knowledge of family planning, HIV, and Kespro given during health screening and posbindu.*

Sumber/Source: Dinas Kesehatan Kabupaten Pringsewu/ *Public Health Office of Pringsewu Regency*

Tabel
Table 4.2.21

Jumlah Kasus HIV/AIDS, IMS, DBD, Diare, TB, Malaria, Pneumonia Balita, Kusta, dan Filariasis Menurut Kecamatan di Kabupaten Pringsewu, 2022
Number of Cases of HIV/AIDS, STI, DHF, Diarrhea, TB, Malaria, Toddler Pneumonia, Leprosy, and Filariasis by District in Pringsewu Regency, 2022

Kecamatan/ Subdistrict	HIV/AIDS	IMS	DBD	Diare	Pneumonia Balita
(1)	(2)	(3)	(4)	(5)	(6)
Pardasuka
Ambarawa
Pagelaran
Pagelaran Utara
Pringsewu
Gading Rejo
Sukoharjo
Banyumas
Adi Luwih
Kabupaten Pringsewu/ Pringsewu Regency

Lanjutan Table/ Continued Table 4.2.21

Kecamatan Subdistrict	TBC	Malaria	Kusta	Filariasis	Lainnya
(1)	(7)	(8)	(9)	(10)	(11)
Pardasuka	...	1	...	-	...
Ambarawa	...	-	...	-	...
Pagelaran	...	-	...	-	...
Pagelaran Utara	...	-	...	-	...
Pringsewu	...	-	...	-	...
Gading Rejo	...	-	...	-	...
Sukoharjo	...	-	...	-	...
Banyumas	...	-	...	-	...
Adi Luwih	...	2	...	-	...
Kabupaten Pringsewu/ Pringsewu Regency	...	3	...	-	...

Catatan/Note: Lainnya yaitu jumlah pasien covid-19 Kab. Pringsewu tahun 2021, Tidak ada kasus HIV dan IMS baru per tahun 2021

Sumber/Source: Dinas Kesehatan Kabupaten Pringsewu/ Public Health Office of Pringsewu Regency

Tabel 4.2.22 Jumlah Kasus 10 Penyakit Terbanyak di Kabupaten Pringsewu, 2022
Table *Number of Cases of 10 Most Diseases in Pringsewu Regency, 2022*

Kasus 10 Penyakit Terbanyak/ Cases of 10 Most Diseases	Jumlah Kasus/ Number Of Cases
(1)	(2)
DYSEPSIA	8 654
MYALGIA	7 597
GATRITIS	8 957
INFLUEMZA	6 541
HIPERTEMSI ESSEMSIAL	7 854
ATRITIS REUMATOID	6 421
RINITIS AKUT	7 459
DEMAM	7 653
TENSION HEADACHE	4 367
DERMATITIS ATROPIK	3 458
Kabupaten Pringsewu/ Pringsewu Regency	68 961

Catatan/Note: ...

Sumber/Source: Dinas Kesehatan Kabupaten Pringsewu/ Public Health Office of Pringsewu Regency

Tabel
Table 4.2.23**Jumlah Posyandu dan Status Gizi Balita di Kabupaten Pringsewu Menurut Kecamatan, Desember 2022**
Number of Integrated Ministering Posts and Toddlers Nutrient Absorption in Pringsewu Regency by Subdistrict, December, 2022

Kecamatan Subdistrict	Jumlah Posyandu Number of Integrated Ministering Posts	Status Gizi Balita/Nutrient Conditions				
		Buruk/ Severely Under nutrified	Kurang/ Under Nutrified	Normal normal	Resiko Gizi Lebih dan Lebih/ Over Nutrition and risk of over nutrition	Obesitas/ Obesity
(1)	(2)	(3)	(4)	(5)	(6)	(7)
Pardasuka	38	10	41	2 535	253	7
Ambarawa	40	1	67	2 517	241	20
Pagelaran	56	2	116	3 187	334	27
Pagelaran Utara	19	0	36	1 067	60	3
Pringsewu	64	3	101	3 728	340	10
Gading Rejo	70	6	171	4 545	384	32
Sukoharjo	53	2	37	2 742	316	18
Banyumas	25	2	73	1 374	139	12
Adi Luwih	36	2	75	2 091	196	9
Kabupaten Pringsewu/ Pringsewu Regency		28	717	23 786	2 263	138

Sumber/Source: Dinas Kesehatan Kabupaten Pringsewu/Official of Health, Pringsewu Regency

Tabel
Table 4.2.24**Target dan Realisasi Akseptor Aktif di Kabupaten Pringsewu Menurut Jenis Kontrasepsi, 2022**
Target and Realization of Active Contraceptive Acceptors in Pringsewu Regency by Type of Contraceptive, 2022

Kecamatan Subdistrict	Realisasi	Realisasi (%)
(1)	(3)	(4)
IUD/IUD	2 513	34,85
Metode Operasi Wanita (MOW)/ <i>Tubectomy</i>	870	1,83
Metode Operasi Pria (MOP)/ <i>Vasectomy</i>	68	2,50
Susuk (Implan)/ <i>Implant</i>	6 920	16,98
Suntikan/ <i>Injection</i>	24 206	57,50
Pil/ <i>Pills</i>	5 405	25,22
Kondom/ <i>Condoms</i>	911	15,66
Jumlah/Total	40 893	154,54

Sumber/Source : Dinas Pemberdayaan Perempuan, Perlindungan Anak, Pengendalian Penduduk dan Keluarga Berencana Kabupaten Pringsewu/Office of Women Empowerment, Child Protection, Population Control and Family Planning, Pringsewu Regency

4.3 AGAMA DAN SOSIAL LAINNYA RELIGION AND OTHER SOCIAL AFFAIRS

Tabel 4.3.1 Jumlah Penduduk Menurut Kecamatan dan Agama yang Dianut di Kabupaten Pringsewu, 2022
Population by Subdistrict and Religion in Pringsewu Regency, 2022

Kecamatan Subdistrict	Islam	Protestan Protestant	Katolik Catholic	Hindu	Budha Buddha	Lainnya Others
(1)	(2)	(3)	(4)	(5)	(6)	(7)
Pardasuka	36 742	20	60	-	8	2
Ambarawa	36 995	326	637	346	1	4
Pagelaran	52 453	233	1 310	365	17	12
Pagelaran Utara	15 745	8	47	101	105	22
Pringsewu	79 930	1 179	3 371	96	208	5
Gading Rejo	80 144	391	359	456	21	1
Sukoharjo	49 580	674	1 099	685	2	4
Banyumas	22 172	14	160	64	8	127
Adi Luwih	35 607	470	1 040	224	174	13
Pringsewu	409 368	3 315	8 083	2 337	544	190

Catatan/Note: ...

Sumber/Source: Dinas Kependudukan dan Catatan Sipil Kabupaten Pringsewu/Population and Civil Registration of Pringsewu Regency

Tabel 4.3.2
Table

**Jumlah Tempat Peribadatan Menurut Kecamatan di
Kabupaten Pringsewu, 2022**
*Number of Places of Worship by Subdistrict in Pringsewu
Regency, 2022*

Kecamatan Subdistrict	Masjid Mosque	Mushola Pray Room	Gereja Protestan Protestant Church	Gereja Katholik Catholic Church	Pura Temple	Vihara
(1)	(2)	(3)	(4)	(5)	(6)	(7)
Pardasuka						
Ambarawa						
Pagelaran						
Pagelaran Utara						
Pringsewu						
Gading Rejo						
Sukoharjo						
Banyumas						
Adi Luwih						
Pringsewu						

Catatan/Note: ...

Sumber/Source: ...

Tabel 4.3.3 **Jumlah Desa¹/Kelurahan yang Mengalami Bencana Alam² Menurut Kecamatan di Kabupaten Pringsewu, 2019–2021**
Number of Villages¹/Kelurahan that Had Natural Disaster² by Subdistrict in Pringsewu Regency, 2019–2021

Kecamatan Subdistrict	Banjir/Flood		
	2019	2020	2021
(1)	(2)	(3)	(4)
Pardasuka	1	0	0
Ambarawa	1	0	2
Pagelaran	0	0	1
Pagelaran Utara	0	0	0
Pringsewu	0	0	0
Gading Rejo	0	7	1
Sukoharjo	1	0	0
Banyumas	0	0	1
Adi Luwih	0	0	0
Kabupaten Pringsewu/ Pringsewu Regency	3	7	5

Lanjutan Tabel/*Continued Table* 4.3.3

Kecamatan <i>Subdistrict</i>	Gempa Bumi/ <i>Earthquake</i>		
	2019	2020	2021
(1)	(5)	(6)	(7)
Pardasuka	0	0	0
Ambarawa	0	0	0
Pagelaran	0	0	0
Pagelaran Utara	0	0	0
Pringsewu	0	0	0
Gading Rejo	0	0	0
Sukoharjo	0	0	0
Banyumas	0	0	0
Adi Luwih	0	0	0
Kabupaten Pringsewu/ <i>Pringsewu Regency</i>	0	0	0

Lanjutan Tabel/*Continued Table 4.3.3*

Kecamatan Subdistrict	Tanah Longsor/Landslide		
	2019	2020	2021
(1)	(8)	(9)	(10)
Pardasuka	0	0	0
Ambarawa	0	0	0
Pagelaran	0	0	0
Pagelaran Utara	0	0	0
Pringsewu	0	0	0
Gading Rejo	0	0	0
Sukoharjo	0	0	0
Banyumas	0	0	0
Adi Luwih	0	0	0
Kabupaten Pringsewu/ Pringsewu Regency	0	0	0

Catatan/Note: ¹ Desa pada tabel ini termasuk Unit Permukiman Transmigrasi (UPT) yang masih dibina oleh kementerian terkait dan nagari di Provinsi Sumatera Barat/Villages in this table are included in Transmigration Settlement Unit which is still fostered by the relevant ministries and the nagari in the Province of Sumatera Barat

Sumber/Source: ² Kejadian dalam setahun sebelum tahun pencacahan/Occured during the last one year before the enumeration years
BPS, Pendataan Potensi Desa (Podes)/BPS-Statistics Indonesia, Village Potential Data Collecting

Tabel
Table 4.3.4**Jumlah Penyandang Disabilitas Menurut Jenis Kecacatan Di Kabupaten Pringsewu, 2022**
Number of Persons with Disabilities by Type of Disability in Pringsewu Regency, 2022

Kecamatan Subdistrict	Distabilitas Fisik <i>Physically Disable</i>	Distabilitas Fisik Dan Mental <i>Physically and Mentallay Disable</i>	Distabilitas Fisik dan Sensorik (Netra) <i>Physically and Sighting Disable</i>	Distabilitas Fisik dan Sensorik (Runggu Dan Wicara) <i>Hearing and Speaking Disable</i>	Distabilitas Fisik dan Sensorik (Runggu, Wicara dan Netra) <i>Hearing, Speaking and Sighting Disable</i>
(1)	(2)	(3)	(4)	(5)	(6)
Pardasuka	82	21	5	1	1
Ambarawa	81	36	5	4	1
Pagelaran	65	17	5	2	-
Pagelaran Utara	114	34	5	7	4
Pringsewu	72	36	9	5	2
Gading Rejo	25	5	3	2	2
Sukoharjo	73	13	7	3	2
Banyumas	87	51	8	3	1
Adi Luwih	113	40	6	6	-
Kabupaten Pringsewu/ Pringsewu Regency	712	253	53	33	13

Lanjutan Tabel/*Continued Table 4.3.4*

Kecamatan Subdistrict	Distabilitas Intelektual Intellegency Disable	Distabiitas Mental Mentally Disable	Distabilitas Mental (Mantan Penderita Gangguan Jiwa) Mentally Disable	Distabilitas Sensorik Neurologically Disable	Distabilitas Sensorik (Netra) Sighting Disable
(1)	(7)	(8)	(9)	(10)	(11)
Pardasuka	0	56	21	-	6
Ambarawa	15	74	8	20	13
Pagelaran	-	60	21	-	17
Pagelaran Utara	-	110	23	1	26
Pringsewu	1	46	13	-	25
Gading Rejo	-	16	6	-	12
Sukoharjo	-	44	10	-	12
Banyumas	-	56	20	-	34
Adi Luwih	-	126	15	-	22
Kabupaten Pringsewu/ Pringsewu Regency	16	588	137	21	167

Lanjutan Tabel/*Continued Table* 4.3.4

Kecamatan <i>Subdistrict</i>	Distabilitas Sensorik (Rungu dan Wicara) Hearing and Speaking Disable	Distabilitas Sensorik (Rungu) <i>Hearing Disable</i>	Distabilitas Sensorik (Rungu, Wicara dan Netra) <i>Hearing, Sighting, speaking, and Disable</i>	Distabilitas Sensorik (Wicara) <i>Speaking Disable</i>	Jumlah Total
(1)	(12)	(13)	(14)	(15)	(16)
Pardasuka	8	4	36	12	253
Ambarawa	9	13	25	13	317
Pagelaran	4	17	17	3	228
Pagelaran Utara	18	29	-	26	397
Pringsewu	14	21	4	14	262
Gading Rejo	2	13	4	5	95
Sukoharjo	8	18	44	9	243
Banyumas	15	29	-	17	321
Adi Luwih	15	20	61	7	431
Kabupaten Pringsewu/ <i>Pringsewu Regency</i>	93	164	191	106	2 547

Catatan/Note: ...

Sumber/Source: Dinas Sosial Kabupaten Pringsewu/*Office of SocialAffair, Pringsewu Regency*

Tabel 4.3.5 Jumlah Penyandang Disabilitas Menurut Jenis Kecacatan Di Kabupaten Pringsewu, 2022
Number of Persons with Disabilities by Type of Disability in Pringsewu Regency, 2022

Kecamatan Subdistrict	Anak Bayi Terlantar Abandoned Infant	Anak Terlantar Abandoned Children	Anak Berhadapan Dengan Hukum Child Facing the Law	Anak Jalanan Street Child	Anak Dengan Distabilitas Disab Older
(1)	(2)	(3)	(4)	(5)	(6)
Pardasuka	3	4 707	-	-	40
Ambarawa	-	5 280	-	-	35
Pagelaran	1	3 848	-	-	26
Pagelaran Utara	5	12 027	-	-	50
Pringsewu	-	8 213	1	-	22
Gading Rejo	-	3 523	1	-	16
Sukoharjo	-	7 252	-	-	48
Banyumas	-	10 452	-	-	32
Adi Luwih	-	7 821	-	-	66
Kabupaten Pringsewu/ Pringsewu Regency	9	63 123	2	0	335

Lanjutan Tabel/ *Continued Table* 4.3.5

Kecamatan <i>Subdistrict</i>	Anak Korban Kekerasan <i>Abused Child</i>	Anak Perlindungan Khusus <i>Children with Special Protection</i>	Lanjut Usia Terlantar <i>Abandoned Older</i>	Penyandang Disabilitas <i>People with Disabilities</i>	Tuna Sosial <i>Socially Disabled</i>
(1)	(7)	(8)	(9)	(10)	(11)
Pardasuka	-	1	2295	253	-
Ambarawa	-	1	2692	317	-
Pagelaran	-	-	1614	228	-
Pagelaran Utara	-	2	6658	397	-
Pringsewu	-	4	4579	262	-
Gading Rejo	-	-	1290	95	-
Sukoharjo	-	-	3124	243	-
Banyumas	-	1	5324	321	-
Adi Luwih	-	3	3807	431	-
Kabupaten Pringsewu/ <i>Pringsewu Regency</i>	0	12	31383	2547	0

Lanjutan Tabel/ *Continued Table* 4.3.5

Kecamatan <i>Subdistrict</i>	Gelandangan <i>Homeless</i>	Bekas Warga Binaan Pemasyarakatan <i>Ex-prisoner</i>	Korban Penyalahgunaan Napza <i>Drugs Addict</i>
(1)	(12)	(13)	(14)
Pardasuka	-	-	-
Ambarawa	-	-	-
Pagelaran	-	-	-
Pagelaran Utara	-	-	-
Pringsewu	-	-	-
Gading Rejo	-	-	-
Sukoharjo	-	-	-
Banyumas	-	-	22
Adi Luwih	-	-	-
Kabupaten Pringsewu/ <i>Pringsewu Regency</i>	0	0	22

Tabel
Table 4.3.6**Jumlah Jamaah Haji Menurut Kecamatan dan Jenis Kelamin di Kabupaten Pringsewu, 2020-2022**
Number of Hajj Pilgrims by Subdistrict and Sex in Pringsewu Regency, 2020-2022

Kecamatan Subdistrict	2020		2021		2022	
	Laki-Laki/ Male	Perempuan/ Female	Laki-Laki/ Male	Perempuan/ Female	Laki-Laki/ Male	Perempuan/ Female
(1)	(2)	(3)	(4)	(5)	(6)	(7)
Pardasuka	19	29	17	21	18	20
Ambarawa	33	38	20	27	21	16
Pagelaran	40	45	29	51	25	26
Pagelaran Utara	6	9	7	9	8	7
Pringsewu	83	96	63	9	61	71
Gading Rejo	52	61	31	47	43	53
Sukoharjo	27	33	22	29	22	24
Banyumas	10	13	13	20	20	21
Adi Luwih	30	32	18	25	27	27
Kabupaten Pringsewu/ Pringsewu Regency	300	356	220	319	245	265

Catatan/Note: ...

Sumber/Source: Kementerian Agama Kabupaten Pringsewu/Ministry of Religious Affair of Pringsewu Regency

Tabel
Table 4.3.8

Capaian Indeks Kualitas Air (IKA), Indeks Kualitas udara (IKU), Volume Timbulan Sampah dan Volume Sampah yang Terangkut ke TPA di Kabupaten Pringsewu, 2021-2022

Achievements of Water Quality Index (WIQ), Air Quality Index (AQI), Volume of Waste Generation and the Volume Transported to TPA in Pringsewu Regency, 2021-2022

Uraian/Description	Tahun	
	2021 ¹⁾	2022
(1)	(2)	(3)
Indeks Kualiatas Air (IKA)	63,33	50,65
Indeks Kualitas Udara (IKU)	86,03	86,76
Volme Timbulan Sampah (m ³)	59 396,16	59 198,04
Volume Sampah Yang Terangkut ke TPA (m ³)	11 016,57	14 881,50

Catatan/Note: ¹⁾ Angka diperbaiki/revised figures

Sumber/Source: Dinas Lingkungan Hidup Kabupaten Pringsewu/Environmental Services of Pringsewu Regency

Tabel
Table 4.3.9

Banyaknya Fasilitas Olahraga dan Klub Olahraga di Kabupaten Pringsewu, 2022
The Number of Sports Facilities and Sports Clubs in Pringsewu Regency, 2022

Olahraga/Description	2022	
	Jumlah Fasilitas Number of Facilities	Jumlah Klub Number of Club
(1)	(2)	(3)
Sepak Bola/ <i>Football</i>	83	79
Bola Voli/ <i>Volley Ball</i>	113	153
Bulu Tangkis/ <i>Badminton</i>	74	30
Basket/ <i>Basket Ball</i>	1	12
Tenis Meja/	10	13
Angkat Berat/ <i>Weight Lifting</i>	1	1
Pencak Silat / Silat	1	19
Karate /Karate	-	-
Lainnya / Other	-	-

Catatan/Note: ...

Sumber/Source: Dinas Kepemudaan, Olahraga dan Pariwisata Kabupaten Pringsewu/*Youth, Sports and Tourism Office of Pringsewu Regency*

Tabel 4.3.10 Jumlah Kecelakaan Lalu Lintas Menurut Kepolisian Sektor di Kabupaten Pringsewu, 2022
Table Number of Traffic Accidents by Sector Police in Pringsewu Regency, 2022

Kecamatan Subdistrict	Jumlah Kecelakaan/ Number Of Traffic	Jumlah Korban/ Number of Casualties		
		Mati/ Dead	Luka Berat/ Serious Injury	Luka Sedang/ Minor injuries
(1)	(2)	(3)	(4)	(5)
Pardasuka	2	1	1	0
Ambarawa	4	2	2	8
Pagelaran	11	4	3	10
Pagelaran Utara	1	1	1	1
Pringsewu	37	11	13	38
Gading Rejo	36	13	10	40
Sukoharjo	10	4	3	8
Banyumas	0	0	0	0
Adi Luwih	2	1	1	3
Kabupaten Pringsewu/ Pringsewu Regency	103	37	34	108

Catatan/Note: ...

Sumber/Source: Kepolisian Resor Kabupaten Pringsewu/District Police Office of Pringsewu Regency

Tabel 4.3.11 Jumlah Kejadian Kejahatan Menurut Kepolisian Sektor di Kabupaten Pringsewu, 2022
Table *Number of Crimes by Sector Police in Pringsewu Regency, 2022*

Kepolisian Sektor <i>Sector</i>	Pencurian Biasa <i>Theft</i>	Pencurian dengan Pemberatan <i>Theft with additional charge</i>	Pencurian dengan Kekerasan <i>Theft with Violence</i>	Pembunuhan <i>Murder</i>
(1)	(2)	(3)	(4)	(5)
Polres Pringsewu	4	20	-	-
Polsek Pringsewu Kota	4	17	-	-
Polsek Gading Rejo	1	4	1	-
Polsek Sukoharjo	-	3	1	-
Polsek Pardasuka	-	10	1	-
Polsek Pagelaran	-	4	1	-
Resor Pringsewu	9	58	4	-

Lanjutan Tabel/ *Continued Table* 4.3.11

Kepolisian Sektor Sector	Penipuan Fraud	Pemeriksaan Rapes	Narkoba Drugs	Minuman Keras Alcohol	Perjudian Gambling
(1)	(6)	(7)	(8)	(9)	(10)
Polres Pringsewu	9	2	-	-	9
Polsek Pringsewu Kota	-	-	1	-	2
Polsek Gading Rejo	-	-	1	-	2
Polsek Sukoharjo	1	-	-	-	1
Polsek Pardasuka	-	-	-	-	-
Polsek Pagelaran	-	1	-	-	-
Resor Pringsewu	10	3	2	-	14

Lanjutan Tabel/ *Continued Table* 4.3.11

Kepolisian Sektor <i>Sector</i>	Kekerasan/ Penganiayaan <i>Violence/ Persecution</i>	Penyelundu- pan <i>Smuggling</i>	Perkelahian Massal <i>Brawl</i>	Lainnya <i>Other</i>
(1)	(2)	(3)	(3)	(4)
Polres Pringsewu	1	-	-	55
Polsek Pringsewu Kota	1	-	-	25
Polsek Gading Rejo	-	-	-	11
Polsek Sukoharjo	-	-	-	4
Polsek Pardasuka	-	-	-	3
Polsek Pagelaran	-	-	-	11
Resor Pringsewu	2	-	-	109

Catatan/Note: ...

Sumber/Source: Kepolisian Resor Kabupaten Pringsewu/District Police Office of Pringsewu Regency

Tabel 4.3.12 Jumlah Perceraian di Pengadilan Agama Pringsewu Kelas IA menurut Bulan dan Penyebab, 2022
Table Number of Divorce in Religious Court of Pringsewu by Month and the Cause, 2022

Bulan Month	Penyebab Perceraian The Cause of Divorce				
	Zina Adultery	Mabuk Drunk	Madat Addiction of Drugs	Judi Gambling	Meninggalkan salah satu Pihak Abandonment
(1)	(2)	(3)	(4)	(5)	(6)
Januari/January	-	-	-	-	2
Februari/February	1	-	-	-	1
Maret/March	-	-	-	-	1
April/April	1	-	-	-	-
Mei/May	-	-	-	-	3
Juni/June	-	-	-	-	8
Juli/July	-	-	-	-	3
Agustus/August	-	-	-	-	5
September/September	-	-	-	-	4
Oktober/October	-	-	-	-	3
November/November	-	-	-	-	3
Desember/December	-	-	-	-	2
Jumlah / Total	2	-	-	-	35

Lanjutan Tabel/Continued Table 4.3.12

Bulan Month	Penyebab Perceraian The Cause of Divorce				
	Dihukum Penjara Sentenced in Prison	Poligami Polygamy	KDRT Domestic Violence	Cacat Badan Disability	Perselisihan dan Pertengkaran Terus- menerus Constant Strife and Quarrels
(1)	(7)	(8)	(9)	(10)	(11)
Januari/January	-	2	-	-	40
Februari/February	-	-	-	-	36
Maret/March	1	-	-	-	43
April/April	-	-	-	-	50
Mei/May	-	-	-	-	28
Juni/June	-	-	1	-	70
Juli/July	-	-	-	-	56
Agustus/August	-	-	1	-	67
September/September	-	-	3	-	51
Oktober/October	-	-	1	-	56
November/November	-	-	-	-	41
Desember/December	-	-	2	-	48
Jumlah / Total	1	2	8	-	586

Lanjutan Tabel/Continued Table 4.3.12

Bulan Month	Penyebab Perceraian The Cause of Divorce			Jumlah Total
	Kawin Paksa Forced marriage	Murtad Apostate	Ekonomi Economic Causes	
(1)	(7)	(8)	(9)	(10)
Januari/January	-	-	7	51
Februari/February	-	-	9	47
Maret/March	-	1	4	50
April/April	-	-	8	59
Mei/May	-	-	4	35
Juni/June	-	-	11	90
Juli/July	-	-	16	75
Agustus/August	-	-	17	90
September/September	-	-	17	75
Oktober/October	-	-	9	69
November/November	-	1	14	59
Desember/December	-	-	7	59
Jumlah / Total	-	2	123	759

Sumber/Source: Pengadilan Agama Pringsewu Kelas IA/ Class IA Religious Court of Pringsewu

Tabel
Table 4.3.13

**Banyaknya Kejadian Bencana Alam dan Warga Terdampak
di Kabupaten Pringsewu, 2022**
*The Number of Natural Disaster and Family Affected in
Pringsewu Regency, 2022*

Jenis Bencana Alam/ <i>Nature Disaster</i>	2022	
	Jumlah Kejadian <i>Number of Events</i>	Jumlah Keluarga <i>Number of Family Affected</i>
(1)	(2)	(3)
Banjir/ <i>Flood</i>
Banjir Bandang/ <i>Flash Floods</i>
Gempa Bumi/ <i>Earthquake</i>
Tanah Longsor/ <i>Landslide</i>
Kebakaran Lahan/ <i>Land Fire</i>
Puting Beliung/ <i>Tornado</i>

Catatan/*Note*: ...

Sumber/*Source*: Badan Penanggulangan Bencana Daerah Kabupaten Pringsewu/*Office of Disaster Manajof Pringsewu Regency*

Tabel 4.3.14 Banyaknya Organisasi Masyarakat terdaftar di Kabupaten Pringsewu, 2022
The Number of Community Organization Registered in Pringsewu Regency, 2022

Jenis Bencana Alam/Nature Disaster	2022	
	Jumlah Ormas Number of	Jumlah Anggota Number of Members
(1)	(2)	(3)
Kepemudaan/Youth
Kewanitaan/ Women
Profesi/Professional
Kedaerahan/Regional
Sosial/Social
Pendidikan/ Education
Olahraga/Sports
Seni Budaya/Art and Culture
Lainnya/Others

Catatan/Note: ...

Sumber/Source: Kantor Kesatuan Bangsa dan Politik Kabupaten Pringsewu/ Office of Nation Integrity and Politics, Pringsewu Regency

4.4 KEMISKINAN POVERTY

Tabel 4.4.1 **Garis Kemiskinan, Jumlah, dan Persentase Penduduk Miskin di Kabupaten Pringsewu, 2015–2022**
Poverty Line, Number, and Percentage of Poor People in Pringsewu Regency, 2015–2022

Tahun Year	Garis Kemiskinan (rupiah/kapita/bulan) Poverty Line (rupiah/capita/month)	Jumlah Penduduk Miskin (ribu) Number of Poor People (thousand)	Persentase Penduduk Miskin Percentage of Poor People
(1)	(2)	(3)	(4)
2015	350 883	45,58	11,80
2016	379 279	45,72	11,73
2017	398 830	44,41	11,30
2018	408 174	41,64	10,50
2019	422 691	40,55	10,15
2020	458 627	40,12	9,97
2021	475 983	41,04	10,11
2022	511 679	38,18	9,34

Catatan/Note: ...

Sumber/Source: BPS, Survei Sosial Ekonomi Nasional Maret/BPS-Statistics Indonesia, March National Socioeconomic Survey

Tabel 4.4.2 Indeks Kedalaman Kemiskinan dan Indeks Keparahan Kemiskinan di Kabupaten Pringsewu, 2015–2022
Poverty Gap Index and Poverty Severity Index in Pringsewu Regency, 2015–2022

Tahun Year	Indeks Kedalaman Kemiskinan Poverty Gap Index	Indeks Keparahan Kemiskinan Poverty Severity Index
(1)	(2)	(3)
2015	1,40	0,25
2016	1,78	0,42
2017	1,71	0,39
2018	1,44	0,31
2019	1,13	0,21
2020	1,20	0,21
2021	1,38	0,26
2022	1,07	0,19

Catatan/Note: ...

Sumber/Source: BPS, Survei Sosial Ekonomi Nasional Maret/BPS-Statistics Indonesia, March National Socioeconomic Survey

**PERTANIAN, KEHUTANAN, PETERNAKANAN
DAN PERIKANAN
AGRICULTURE, FORESTRY, LIVESTOCK
AND FISHERY**

Luas Lahan Sawah di Kabupaten Pringsewu pada tahun 2022 seluas 13.928 hektar dengan luas panen padi pada tahun yang sama mencapai 26,6 ribu hektar.

- *The Rice Field area of Pringsewu Regency in 2022 was 13.928 hectare with the harvested area has made out to 26.6 thousand hectare.*

PENJELASAN TEKNIS

1. Lahan sawah adalah lahan pertanian yang berpetak-petak dan dibatasi oleh pematang (galangan), saluran untuk menahan/menyalurkan air, yang biasanya ditanami padi sawah tanpa memandang dari mana diperoleh atau status lahan tersebut. Lahan yang dimaksud termasuk lahan yang terdaftar di Pajak Bumi Bangunan, luran Pembangunan Daerah, lahan bengkok, lahan serobotan, lahan rawa yang ditanami padi dan lahan bekas tanaman tahunan yang telah dijadikan sawah, baik yang ditanami padi, palawija atau tanaman semusim lainnya
2. Tegall/Kebun adalah lahan pertanian bukan sawah (lahan kering) yang ditanami tanaman semusim atau tahunan dan terpisah dengan halaman sekitar rumah serta penggunaannya tidak berpindah pindah.
3. Ladang/Huma adalah lahan pertanian bukan sawah (lahan kering) yang biasanya ditanami tanaman semusim dan penggunaannya hanya semusim atau dua musim, kemudian akan ditinggalkan bila sudah tidak subur lagi (berpindah-pindah). Kemungkinan lahan ini beberapa tahun kemudian akan dikerjakan kembali jika sudah subur.

TECHNICAL NOTES

1. *Wetland is agricultural land that separated by small dykes to resist water, where the main crop is usually wetland paddy without considering where it is got from or the status of the land. It includes the land that is registered at land income tax office, regional development contribution, 'bengkok' land, illegal ownership, swamps for rice cultivation, and annual crop land mark that has been used as rice field, which are both planted with paddy, secondary crops or the other seasonal crops.*
2. *Dry field/Garden is an dryland (unirrigated land) which is planted with seasonal or annual crops and separately from the yard around the house without shifting.*
3. *Unirrigated agricultural field / Shifting cultivation land is dryland (unirrigated land) that usually is cultivated for seasonal crops and utilized only for one or two seasons, then it will be left when it is not fertile (shifting). Maybe, this land will be used again in a few years if it has been fertile.*

4. Lahan yang sementara tidak diusahakan adalah lahan yang biasanya diusahakan tetapi untuk sementara (lebih dari 1 (satu) tahun tetapi kurang dari atau sama dengan 2 (dua) tahun) tidak diusahakan, termasuk lahan sawah yang tidak diusahakan selama lebih dari 2 (dua) tahun
 5. Data pokok tanaman pangan merupakan data sekunder yang bersumber dari Dinas Tanaman Pangan, Hortikultura dan Perkebunan Kabupaten Lampung Timur. Data yang dikumpulkan adalah luas panen dan produktivitas (hasil per hektar). Produksi tanaman pangan merupakan hasil perkalian antara luas panen dengan produktivitas.
 6. Data produksi padi dan palawija yang disajikan adalah dalam kualitas: gabah kering giling (padi), pipilan kering (jagung), biji kering (kedelai dan kacang tanah), dan umbi basah (ubi kayu dan ubi jalar).
 7. Survei Pertanian Hortikultura (SPH) diselenggarakan oleh Badan Pusat Statistik bekerja sama dengan Direktorat Jenderal Hortikultura, Kementerian Pertanian.
 8. Tanaman sayuran dan buah-buahan semusim :
 - a. Tanaman sayuran semusim adalah tanaman yang bermanfaat sebagai sayur, sebagai sumber vitamin, mineral dan lain-lain yang berumur kurang dari satu
4. *Temporarily unused land is land that is regularly used but temporarily (more than a year but less or equal than two years) is unused, it includes wetland that is not cultivated more than two years.*
 5. *The main food crops data are secondary data obtained from Food Crops, Horticulture and Estates Department of Lampung Timur Regency. The data that collected consists of harvested area and productivity (yield per hectare). Food crops production is generated by harvested area multiplied by productivity.*
 6. *Production of paddy and secondary crops data are presented in the form of: dry unhusked rice (paddy), dry loose maize (maize), dry shells crops (soybeans and peanuts), and fresh roots (cassava and sweet potatoes).*
 7. *The Agricultural Survey for Horticulture (SPH) is carried out by the BPS–Statistics of Indonesia in cooperation with the Directorate General of Horticulture, Ministry of Agriculture.*
 8. *Seasonal vegetable and fruit plants:*
 - a. *Seasonal vegetable plants are used/consumed as vegetables, which are the sources of vitamin, mineral, etc. that are aged less than 1 year. In general, parts that consumed are in the form of leaves,*

tahun. Pada umumnya bagian yang digunakan sebagai sayur berupa daun, bunga, buah, dan umbi.

b. Tanaman buah–buahan semusim adalah tanaman yang menghasilkan buah segar sebagai sumber vitamin garam mineral, dan lain–lain yang berumur kurang dari satu tahun dan berbatang lunak. Pada umumnya buah yang dihasilkan dapat dikonsumsi tanpa dimasak terlebih dahulu.

9. Tanaman buah–buahan dan sayuran tahunan :

j. Tanaman buah–buahan tahunan adalah tanaman yang menghasilkan buah segar sebagai sumber vitamin, mineral, dan lain–lain yang berumursatutahun atau lebih dan berbatang keras. Pada umumnya buah yang dihasilkan dapat dikonsumsi tanpa dimasak terlebih dahulu.

k. Tanaman sayuran tahunan adalah yang bermanfaat sebagai sayur, sebagai sumber vitamin, mineral, dan lain–lain yang berumur satu tahun atau lebih. Pada umumnya bagian yang digunakan sebagai sayur berupa daun, bunga, buah, dan umbi.

10. Tanaman biofarmaka adalah tanaman yang bermanfaat untuk obat–obatan, kosmetik, dan kesehatan yang dikonsumsi atau digunakan dari bagian–bagian tanaman, seperti daun, batang, buah, umbi (rimpang) ataupun

flower, fruits, and tubers.

b. *Seasonal fruit plants are plants that produce fresh fruit as a sources of vitamin, mineral, etc. that aged less than 1 year and soft trunked. Generally, the fruit produced can be consumed without being cooked first.*

9. *Annual fruit and vegetable plants:*

j. *Annual fruit plants are plants that produce fresh fruit as sources of vitamin, mineral, etc. that aged more than 1 year and hard trunked. Generally, the fruit produced can be consumed without being cooked first.*

k. *Annual vegetable plants are used/ consumed as vegetables, which are the sources of vitamin, mineral, etc. that are aged more than 1 year. In general, parts that consumed are in the form of leaves, flower, fruits, and tubers.*

10. *Midicinal plants are plants which are useful for medicine, cosmetics, and health. It is consumed from part of the plant, such as leaf, fruit, tuber, and root.*

akar.

11. Tanaman hias adalah tanaman yang mempunyai nilai keindahan baik bentuk, warna daun, tajuk maupun bunganya, sering digunakan untuk penghias pekarangan dan lain sebagainya.
 12. Luas panen tanaman hortikultura adalah luas tanaman sayuran, buah–buahan, biofarmaka, dan tanaman hias yang diambil hasilnya/dipanen pada periode pelaporan.
 13. Luas panen untuk tanaman sayuran adalah luas tanaman yang dipanen sekaligus/habis/ dibongkar dan luas tanaman yang dipanen berkali–kali (lebih dari satukali)/belum habis:
 - a. Tanaman yang dipanen sekaligus/ habis/dibongkar adalah tanaman yang sehabis panen langsung dibongkar/ dicabut, terdiri dari bawang merah, bawang putih, bawang daun, kentang, kol/ kubis, kembang kol, petersai/ sawi, wortel, lobak, dan kacang merah.
 - b. Tanaman yang dipanen berkali–kali (lebih dari satu kali)/ belum habis adalah tanaman yang pemanenannya lebih dari satu kali dan biasanya dibongkar apabila panen terakhir sudah tidak memadai lagi, terdiri dari: kacang panjang, cabe besar, cabe rawit, jamur, tomat, terung, buncis, ketimun, labu siam, kangkung, bayam, melon, semangka, dan blewah.
11. *Ornamental plants are plants which have a beauty value, either in shape, colour of leaf or crown of flower, and they are often used as a yard decorator.*
 12. *Harvested area of horticulture is area which vegetable, fruit, medicinal and ornamental plant of crop harvested during the period of report.*
 13. *Harvested area of vegetables is area of entirely plant harvested/ demolished and plant harvested several times/undemolished:*
 - a. *Entirely plants harvested/ demolished are plants usually harvested once and demolished to be substituted by other plants, consisting of: shallots, garlic, leeks, potato, cabbage, cauli flower, mustard green, carrots, chinese radish, and red kidney beans.*
 - b. *Plants harvested several times/ undemolished are plants usually harvested more than once and demolished in the case that the last harvest was economically not profitable. They consist of : yard long beans, chili, small chili, mushroom, tomatoes, egg plant, french beans, cucumber, pumpkin/ chajota, swamp cabbage, spinach, melon, watermelon, and blewah.*

14. Produksi hortikultura adalah hasil menurut bentuk produk dari setiap tanaman sayuran, buah-buahan, biofarmaka dan tanaman hias yang diambil berdasarkan luas yang dipanen/ tanaman yang menghasilkan pada bulan/ triwulan laporan.
15. Data statistik perkebunan merupakan data sekunder yang bersumber dari Dinas Tanaman Pangan, Hortikultura dan Perkebunan Kabupaten Pringsewu.
16. Bentuk produksi perkebunan adalah; Kelapa Sawit, Kelapa, Karet, Kopi, Kakao, Tebu, Teh, Tembakau dan Lada.
17. Data statistik peternakan bersumber dari Dinas Peternakan dan Kesehatan Hewan Kabupaten Pringsewu. Data statistik peternakan meliputi populasi ternak dan unggas; jumlah ternak dan unggas yang dipotong; jumlah rumah tangga peternakan dan peternakan unggas, dan produksi telur.
18. Data statistik perikanan merupakan data yang bersumber dari Dinas Perikanan Kabupaten Pringsewu. Statistik perikanan dibedakan atas data Perikanan Tangkap dan Perikanan Budidaya. Perikanan Tangkap diklasifikasikan atas penangkapan ikan di laut dan penangkapan ikan di perairan umum. Perikanan Budidaya diklasifikasikan atas jenis budidaya yaitu budidaya
 14. *Horticulture production is the standard production quantity form of vegetable, fruit, medicinal, and ornamental plant based on harvested area/the number of production plants reported monthly/quarterly.*
 15. *Estates statistics are secondary data obtained from Food Crops, Horticulture and Estates Department of Pringsewu Regency.*
 16. *Production of estates crops are follows: Oil Palm, Coconut, Rubber, Coffee, Cocoa, Sugar Cane, Tea, Tobacco, and Pepper.*
 17. *Livestock statistics data are obtain from the Livestock and Animal Health Department of Pringsewu Regency. Livestock statistics data consist of livestock and poultry population; number of livestock and poultry slaughtered; number of livestock and pultry household; and egg production.*
 18. *Fishery Statistics are data obtained from the Fishery Department of Pringsewu Regency. Fishery statistics are categorized into capture fisheries and aquaculture. Capture fisheries are further classified into marine capture fisheries and inland open water capture fisheries. Aquaculture are further classified into several types of culture: marine culture, brackish water pond, fresh water pond, cage,*

- laut, tambak, kolam, karamba, jaring apung, dan sawah.
19. Rumah Tangga Perikanan Tangkap adalah rumah tangga yang melakukan kegiatan penangkapan ikan/binatang air lainnya/tanaman air dengan tujuan sebagian/seluruh hasilnya untuk dijual.
20. Rumah Tangga Perikanan Budidaya adalah rumah tangga yang melakukan kegiatan budidaya ikan/binatang air lainnya/tanaman air dengan tujuan sebagian/seluruh hasilnya untuk dijual.
- floating net, and fish breeding in paddy fields.*
19. *A capture fishery household is a household conducting activities in catching fishes/other aquatic animals/aquatic plants, for which the products are wholly or partly to be sold.*
20. *An aquaculture fishery household is a household conducting activities in culturing fishes/other aquatic animals/aquatic plants, for which the products are wholly or partly to be sold.*

<https://pringsewu.kab.go.id>

ULASAN

Tahun 2021, tiga komoditas sayuran semusim dengan produksi terbesar secara berurutan adalah cabai besar (33.728 kuintal), terung (21.663 kuintal), dan tomat (12.981 kuintal).

Jahe adalah tanaman biofarmaka yang mempunyai luas panen terbesar pada tahun 2021 yaitu 75.816 m². Urutan kedua adalah kencur dengan luas panen 50.602 m², dan urutan ketiga adalah laos/lengkuas dengan luas panen 40.192 m².

Produksi buah-buahan tahunan terbesar adalah pepaya (224.898 kuintal) mengalami peningkatan sebesar 256,90% dibandingkan tahun 2020 yang hanya 87.542 kuintal.

Populasi ternak di Kabupaten Pringsewu tahun 2021 yang terbesar adalah ternak kambing dan sapi yaitu sebesar 56.648 ekor dan 16.327 ekor. Sedangkan populasi unggas yang terbesar adalah ayam pedaging dengan kecamatan Gading Rejo menjadi sentra ayam pedaging yang menyumbang 54,89 persen dari total populasi ayam pedaging di Kabupaten Pringsewu.

Tahun 2021, populasi perikanan di Kabupaten Pringsewu paling banyak adalah Gurame sebesar 1.453.860 ekor dengan sentra gurame di Kecamatan Pagelaran (48,49 persen)

DESCRIPTION

In 2021, three seasonal vegetable commodities with the largest production in sequence were big chili (33,728 quintals), eggplant (21,663 quintals), and tomato (12,981 quintals).

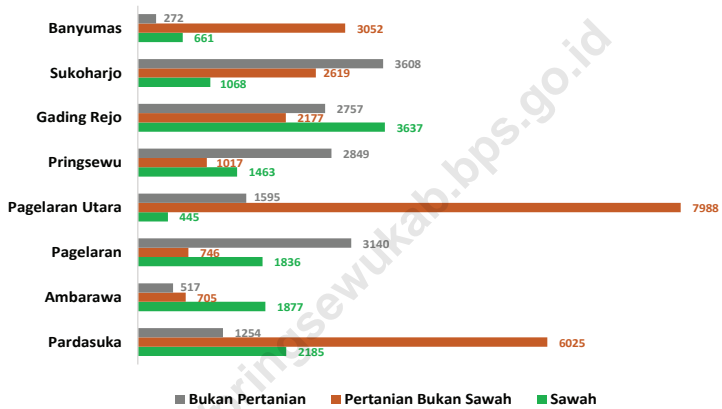
Ginger was medicinal plant that had the largest harvest area in 2021, amounting to 75,816 m². The second sequence was East Indian Galangal with harvested area of 50,602 m², and third sequence was galanga with harvested area of 40,192 m².

The largest annual fruit production is papaya (224,898 quintals) which has increased by 256.90% compared to 2020 which was only 87,542 quintals.

The largest livestock population in Pringsewu Regency in 2021 is goats and cattle, which are 56,648 heads and 16,327 heads, respectively. Meanwhile, the largest poultry population is broilers with Gading Rejo sub-district being the center for broilers, which accounts for 54.89 percent of the total broiler population in Pringsewu Regency.

In 2021, the largest fishery population in Pringsewu Regency is carp with 1,453,860 fish with the carp center in Pagelaran District (48.49 percent)

Gambar 5.1 Luas Lahan menurut Kecamatan (%), 2022
Figures 5.1 Area of Land by Subdistrict (%), 2022



Sumber/Source : Dinas Pertanian Kabupaten Pringsewu

Gambar 5.2 ...
Figures ...



Sumber/Source :

**5.1 HORTIKULTURA
HORTICULTURE**

Tabel 5.1.1 Luas Panen Tanaman Sayuran Menurut Kecamatan dan Jenis Tanaman di Kabupaten Pringsewu (ha), 2021 dan 2022*
*Harvested Area of Vegetables by Subdistrict and Kind of Plant in Pringsewu Regency (ha), 2021 and 2022**

Kecamatan Subdistrict	Bawang Merah Shallot		Cabai Besar/TW/Teropong Chili/Big Chili	
	2021	2022*	2021	2022*
(1)	(2)	(3)	(4)	(5)
Pardasuka	1	-	92	2
Ambarawa	8	1	9	5
Pagelaran	7	3	-	-
Pagelaran Utara	3	-	11	1
Pringsewu	17	26	-	-
Gading Rejo	5	5	-	-
Sukoharjo	-	-	41	-
Banyumas	4	-	4	6
Adi Luwih	-	-	-	-
Pringsewu	43	35	157	14

Lanjutan Tabel/*Continued Table* 5.1.1

Kecamatan Subdistrict	Cabai Keriting Curly Chili		Cabai Rawit Chili/Cayenne Pepper	
	2021	2022*	2021	2022*
(1)	(6)	(7)	(8)	(9)
Pardasuka	-	475	10	1
Ambarawa	8	114	0	3
Pagelaran	1 130	464	-	-
Pagelaran Utara	65	51	13	2
Pringsewu	-	235	-	2
Gading Rejo	3 190	3 124	-	-
Sukoharjo	-	-	5	1
Banyumas	40	220	3	2
Adi Luwih	13 712	55 624	78	140
Pringsewu	18 145	60 307	109	151

Lanjutan Tabel/Continued Table 5.1.1

Kecamatan Subdistrict	Kentang Potato		Kubis Cabbage		Tomat Tomato	
	2021	2022 ^x	2021	2022 ^x	2021	2022 ^x
(1)	(10)	(11)	(12)	(13)	(14)	(15)
Pardasuka	-	-	-	-	1	-
Ambarawa	-	-	-	-	5	1
Pagelaran	-	-	-	-	-	-
Pagelaran Utara	-	-	-	-	7	0
Pringsewu	-	-	-	-	-	-
Gading Rejo	-	-	-	-	3	1
Sukoharjo	-	-	-	2	5	-
Banyumas	-	-	-	-	1	2
Adi Luwih	-	-	-	-	154	194
Pringsewu	-	-	-	2	175	198

Lanjutan Tabel/*Continued Table* 5.1.1

Kecamatan Subdistrict	Bawang Putih Garlic		Jamur Tiram King Oyster Mushrooms (m2/ m2)		Terung Eggplant	
	2021	2022 ^x	2021	2022 ^x	2021	2022 ^x
(1)	(16)	(17)	(18)	(19)	(20)	(21)
Pardasuka	-	-	-	-	1	-
Ambarawa	-	-	-	-	1	1
Pagelaran	-	-	-	-	-	-
Pagelaran Utara	-	-	-	-	9	2
Pringsewu	-	-	-	-	-	-
Gading Rejo	-	-	500	-	5	-
Sukoharjo	-	-	27 000	1 000	19	2
Banyumas	-	-	4 600	3 100	5	5
Adi Luwih	-	-	-	-	165	180
Pringsewu	-	-	32 100	4 100	204	188

Catatan/Note: ...

Sumber/Source: BPS, Statistik Pertanian Hortikultura SPH-SBS/BPS-Statistics Indonesia, Agricultural Statistic for Horticulture SPH-SBS

Tabel 5.1.2 **Produksi Tanaman Sayuran Menurut Kecamatan dan Jenis Tanaman di Kabupaten Pringsewu (kuintal), 2021 dan 2022***
Production of Vegetables by Subdistrict and Kind of Plant in Pringsewu Regency (quintal), 2021 and 2022*

Kecamatan Subdistrict	Bawang Merah Shallot		Cabai Besar/TW/Teropong Chili/Big Chili	
	2021	2022*	2021	2022*
(1)	(2)	(3)	(4)	(5)
Pardasuka	40	-	10 500	110
Ambarawa	556	120	249	545
Pagelaran	620	250	-	-
Pagelaran Utara	222	-	1200	85
Pringsewu	1 377	2 960	-	-
Gading Rejo	300	580	-	-
Sukoharjo	-	-	3 393	-
Banyumas	269	-	241	745
Adi Luwih	-	-	-	-
Pringsewu	3 383	3 910	15 583	1 485

Lanjutan Tabel/*Continued Table* 5.1.2

Kecamatan Subdistrict	Cabai Keriting <i>Curly Chili</i>		Cabai Rawit <i>Chili/Cayenne Pepper</i>	
	2021	2022*	2021	2022*
(1)	(6)	(7)	(8)	(9)
Pardasuka	-	475	310	45
Ambarawa	8	114	17	63
Pagelaran	1 130	464	-	-
Pagelaran Utara	65	51	3 608	785
Pringsewu	-	235	-	310
Gading Rejo	3 190	3 124	-	-
Sukoharjo	-	-	725	35
Banyumas	40	220	140	940
Adi Luwih	13 712	55 624	1 505	10 636
Pringsewu	18 145	60 307	6 305	12 814

Lanjutan Tabel/Continued Table 5.1.2

Kecamatan Subdistrict	Kentang Potato		Kubis Cabbage		Tomat Tomato	
	2021	2022 ^x	2021	2022 ^x	2021	2022 ^x
(1)	(10)	(11)	(12)	(13)	(14)	(15)
Pardasuka	-	-	-	-	7	-
Ambarawa	-	-	-	-	226	75
Pagelaran	-	-	-	-	-	-
Pagelaran Utara	-	-	-	-	3 425	18
Pringsewu	-	-	-	-	-	-
Gading Rejo	-	-	-	-	962	510
Sukoharjo	-	-	-	500	1 618	-
Banyumas	-	-	-	-	75	180
Adi Luwih	-	-	-	-	6 668	10 570
Pringsewu	-	-	-	500	12 981	11 353

Lanjutan Tabel/*Continued Table* 5.1.2

Kecamatan Subdistrict	Bawang Putih Garlic		Jamur Tiram King Oyster Mushrooms (m2/ m2)		Terung Eggplant	
	2021	2022 ^x	2021	2022 ^x	2021	2022 ^x
(1)	(16)	(17)	(18)	(19)	(20)	(21)
Pardasuka	-	-	-	-	80	-
Ambarawa	-	-	-	-	140	79
Pagelaran	-	-	-	-	-	-
Pagelaran Utara	-	-	-	-	2 790	410
Pringsewu	-	-	-	-	-	-
Gading Rejo	-	-	35	-	775	-
Sukoharjo	-	-	21 434	642	12 061	310
Banyumas	-	-	3 359	3 946	740	1 098
Adi Luwih	-	-	-	-	5 077	8 214
Pringsewu	-	-	24 828	4 588	21 663	10 111

Catatan/Note: ...

Sumber/Source: BPS, Statistik Pertanian Hortikultura SPH-SBS/BPS-Statistics Indonesia, Agricultural Statistic for Horticulture SPH-SBS

Tabel
Table 5.1.3

Luas Panen Tanaman Sayuran dan Buah-buahan Semusim Menurut Jenis Tanaman di Kabupaten Pringsewu (ha), 2019–2022
Harvested Area of Seasonal Vegetables and Fruits by Kind of Plant in Pringsewu Regency (ha), 2019–2022

Jenis Tanaman/Kind of Plants	2019	2020	2021	2022*
(1)	(2)	(3)	(4)	(5)
Sayuran/Vegetables:				
Bawang Daun/ <i>Scallion</i>	...	33	18	6
Bawang Merah/ <i>Shallots</i>	...	45	43	35
Bawang Putih/ <i>Garlic</i>	...	-	-	-
Bayam/ <i>Spinach</i>	...	76	41	24
Buncis/ <i>String Bean</i>	...	1	10	41
Cabai Besar/ <i>TW/Teropong/Chili/Big Chili</i>	...	-	157	14
Cabai Keriting/ <i>Curly Chili</i>	...	-	18 145	60 307
Cabai Rawit/ <i>Chili/Cayenne Pepper</i>	...	198	109	151
Jamur Tiram/ <i>Mushrooms</i>	...	-	32 100	4 100
Jamur Merang/ <i>Mushrooms</i>	...	-	-	550
Jamur Lainnya/ <i>Mushrooms</i>	...	-	10 500	500
Kacang Merah/ <i>Red Beans</i>
Kacang Panjang/ <i>Long Beans</i>	...	47	43	59
Kangkung/ <i>Water Spinach</i>	...	113	86	111
Kembang Kol/ <i>Cauliflower</i>	...	-	-	-
Kentang/ <i>Potato</i>	...	-	-	-

Lanjutan Tabel/*Continued Table* 5.1.3

Jenis Tanaman/ <i>Kind of Plants</i>	2019	2020	2021	2022*
(1)	(2)	(3)	(4)	(5)
Ketimun/ <i>Cucumber</i>	...	53	44	60
Kubis/ <i>Cabbage</i>	...	-	-	2
Labu Siam/ <i>Chayote</i>	...	5	3	-
Lobak/ <i>Radish</i>
Petsai/ <i>Chinese Cabbage/Mustard Green</i>	...	37	60	88
Terung/ <i>Eggplant</i>	...	229	204	188
Tomat/ <i>Tomato</i>	...	156	175	198
Wortel/ <i>Carrot</i>	...	-	-	-
Buah-buahan/<i>Fruits</i>:				
Blewah/ <i>Blewah</i>
Melon/ <i>Melon</i>	...	1	1	-
Semangka/ <i>Watermelon</i>	...	10	9	3

Catatan/*Note*: ...Sumber/*Source*: BPS, Statistik Pertanian Hortikultura SPH-SBS/*BPS-Statistics Indonesia, Agricultural Statistic for Horticulture SPH-SBS*

Tabel
Table 5.1.4

Produksi Tanaman Sayuran dan Buah-buahan Semusim Menurut Jenis Tanaman di Kabupaten Pringsewu (kuintal), 2019–2022
Production of Seasonal Vegetables and Fruits by Kind of Plant in Pringsewu Regency (quintal), 2019–2022

Jenis Tanaman/Kind of Plants	2019	2020	2021	2022*
(1)	(2)	(3)	(4)	(5)
Sayuran/Vegetables:				
Bawang Daun/ <i>Scallion</i>	...	2 863	1 451	450
Bawang Merah/ <i>Shallots</i>	...	3 607	3 383	3 910
Bawang Putih/ <i>Garlic</i>	-	-	-
Bayam/ <i>Spinach</i>	...	2 703	1 714	986
Buncis/ <i>String Bean</i>	...	8	231	451
Cabai Besar/ <i>TW/Teropong/Chili/Big Chili</i>	15 583	1 485
Cabai Keriting/ <i>Curly Chili</i>	18 145	60 307
Cabai Rawit/ <i>Chili/Cayenne Pepper</i>	...	19 934	6 305	12 814
Jamur Tiram ¹ / <i>Mushrooms¹</i>	24 828	4 588
Jamur Merang ¹ / <i>Mushrooms¹</i>	-	47
Jamur Lainnya ¹ / <i>Mushrooms¹</i>	-	10
Kacang Merah/ <i>Red Beans</i>	-	-
Kacang Panjang/ <i>Long Beans</i>	...	4 108	3 226	2 521
Kangkung/ <i>Water Spinach</i>	...	5 333	6 072	7 395
Kembang Kol/ <i>Cauliflower</i>	...	-	-	-
Kentang/ <i>Potato</i>	...	-	-	-

Lanjutan Tabel/*Continued Table 5.1.3*

Jenis Tanaman/Kind of Plants	2019	2020	2021	2022*
(1)	(2)	(3)	(4)	(5)
Ketimun/ <i>Cucumber</i>	...	5 889	3 176	3 131
Kubis/ <i>Cabbage</i>	...	-	-	500
Labu Siam/ <i>Chayote</i>	...	16	115	-
Lobak/ <i>Radish</i>
Petsai/ <i>Chinese Cabbage/Mustard Green</i>	...	4 390	6 837	9 260
Terung/ <i>Eggplant</i>	...	42 387	21 663	10 111
Tomat/ <i>Tomato</i>	...	21 640	12 981	11 353
Wortel/ <i>Carrot</i>	...	-	-	-
Buah-buahan/Fruits:				
Blewah/ <i>Blewah</i>
Melon/ <i>Melon</i>	...	175	160	-
Semangka/ <i>Watermelon</i>	...	1 178	1 487	57

Catatan/Note: ...

Sumber/Source: BPS, Statistik Pertanian Hortikultura SPH-SBS/BPS-Statistics Indonesia, *Agricultural Statistic for Horticulture SPH-SBS*

Tabel
Table 5.1.5

Luas Panen Tanaman Biofarmaka Menurut Kecamatan dan Jenis Tanaman di Kabupaten Pringsewu (m²), 2021 dan 2022

Harvested Area of Medicinal Plants by Subdistrict and Kind of Plant in Pringsewu Regency (m²), 2021 and 2022

Kecamatan Subdistrict	Jahe Ginger		Laos/Lengkuas Galanga		Kencur East Indian Galangal	
	2021	2022 ^x	2021	2022 ^x	2021	2022 ^x
(1)	(2)	(3)	(4)	(5)	(6)	(7)
Pardasuka	28 000	52 000	100	21	100	8
Ambarawa	180	90	115	60	2	5
Pagelaran	-	-	-	-	-	-
Pagelaran Utara	1 806	11 492	20 000	13 900	1 400	1 497
Pringsewu	500	600	400	450	200	200
Gading Rejo	30	110	38	20	15	16
Sukoharjo	1 800	500	1 539	-	2 885	2 535
Banyumas	8 500	5 300	8 000	2 500	1 000	1 000
Adi Luwih	35 000	-	10 000	10 000	45 000	-
Pringsewu	75 816	70 092	40 192	26 951	50 602	5 261

Lanjutan Tabel/*Continued Table* 5.1.5

Kecamatan Subdistrict	Kunyit Turmeric		TEmulawak Java Turmeric		Lempuyang Zingiber Aromaticum	
	2021	2022 ^x	2021	2022 ^x	2021	2022 ^x
(1)	(8)	(9)	(10)	(11)	(12)	(13)
Pardasuka	1 600	406	-	-	100	-
Ambarawa	1 350	800	300	150	350	110
Pagelaran	-	-	-	-	-	-
Pagelaran Utara	11 450	6 210	7 000	10 805	5 000	3 025
Pringsewu	500	500	-	-	-	-
Gading Rejo	45	37	12	18	-	-
Sukoharjo	1 229	629	710	200	300	150
Banyumas	2 500	2 450	-	-	-	-
Adi Luwih	17 000	17 000	-	100	-	10 000
Pringsewu	35 674	28 032	8 022	11 273	5 750	13 285

Catatan/Note: ...

Sumber/Source: BPS, Statistik Pertanian Hortikultura SPH-TBF/BPS-Statistics Indonesia, Agricultural Statistic for Horticulture SPH-TBF

Tabel
Table 5.1.6

Produksi Tanaman Biofarmaka Menurut Kecamatan dan Jenis Tanaman di Kabupaten Pringsewu (kg), 2021 dan 2022

Production of Medicinal Plants by Subdistrict and Kind of Plant in Pringsewu Regency (kg), 2021 and 2022

Kecamatan Subdistrict	Jahe Ginger		Laos/Lengkuas Galanga		Kencur East Indian Galangal	
	2021	2022 ^x	2021	2022 ^x	2021	2022 ^x
(1)	(2)	(3)	(4)	(5)	(6)	(7)
Pardasuka	57 000	82 000	300	36	200	16
Ambarawa	265	245	243	250	5	18
Pagelaran	-	-	-	-	-	-
Pagelaran Utara	2 066	23 612	70 000	37 810	6 400	4 939
Pringsewu	750	900	600	675	300	300
Gading Rejo	45	268	66	34	25	28
Sukoharjo	5 700	850	3 078	-	11 732	11 416
Banyumas	6 550	4 800	11 000	5 300	2 000	1 500
Adi Luwih	50 000	-	20 000	16 125	90 000	-
Pringsewu	122 376	112 675	105 287	60 230	110 662	18 217

Lanjutan Tabel/*Continued Table* 5.1.6

Kecamatan Subdistrict	Kunyit Turmeric		TEmulawak Java Turmeric		Lempuyang Zingiber Aromaticum	
	2021	2022 ^x	2021	2022 ^x	2021	2022 ^x
(1)	(8)	(9)	(10)	(11)	(12)	(13)
Pardasuka	3 350	644	-	-	235	-
Ambarawa	1 650	1 410	510	255	665	380
Pagelaran	-	-	-	-	-	-
Pagelaran Utara	66 600	16 927	19 000	19 792	35 700	7 215
Pringsewu	500	750	-	-	-	-
Gading Rejo	68	51	22	31	-	-
Sukoharjo	2 596	2 526	1 772	915	675	1 035
Banyumas	4 450	3 350	-	-	-	-
Adi Luwih	25 500	17 850	-	180	-	14 750
Pringsewu	104 714	43 508	21 304	21 173	37 275	23 380

Catatan/Note: ...

Sumber/Source: BPS, Statistik Pertanian Hortikultura SPH-TBF/BPS-Statistics Indonesia, Agricultural Statistic for Horticulture SPH-TBF

Tabel 5.1.7 **Luas Panen Tanaman Biofarmaka Menurut Jenis Tanaman di Kabupaten Pringsewu (m²), 2019–2022**
Harvested Area of Medicinal Plants by Kind of Plant in Pringsewu Kabupaten (m²), 2019–2022

Jenis Tanaman Kind of Plants	2019	2020	2021	2022 ^x
(1)	(2)	(3)	(4)	(5)
Jeruk Nipis ¹	1 304	1 332
Mahkota Dewa ¹ / <i>Phaleria Macrocarpa</i> ¹	506	2 235	364	2 160
Serai/ <i>Lemongrass</i>	3 447	4 761
Jahe/ <i>Ginger</i>	101 450	76 973	75 816	70 092
Kapulaga/ <i>Java Cardamon</i>	650	17	-	3 043
Kencur/ <i>East Indian Galangal</i>	41 100	49 621	50 602	5 261
Kunyit/ <i>Turmeric</i>	56 550	46 542	35 674	28 032
Laos/ <i>Lengkuas/Galanga</i>	62 200	42 775	40 192	26 951
Lempuyang/ <i>Zingiber Aromaticum</i>	12 800	12 663	5 750	13 285
Lidah Buaya/ <i>Aloevera</i>	1 700	472	-	-
Mengkudu ¹ / <i>Indian Mulberry</i> ¹	1 010	1 998	2 234	2 009
Temuireng/ <i>Black Turmeric</i>	715	2 017	2 104	6 866
Temukunci/ <i>Chinese Keys</i>	710	3 686	3 904	10 558
Temulawak/ <i>Java Turmeric</i>	1 596	8 166	8 022	11 273
Sambiloto/ <i>King of Bitter</i>	10 750	745	352	1 354

Catatan/Note: ¹ Satuan luas panen dalam pohon/The unit of harvested area are tree

Sumber/Source: BPS, Statistik Pertanian Hortikultura SPH-TBF/BPS-Statistics Indonesia, Agricultural Statistic for Horticulture SPH-TBF

Tabel 5.1.8 **Produksi Tanaman Biofarmaka Menurut Jenis Tanaman di Kabupaten Pringsewu (kg), 2019–2022**
Table 5.1.8 **Production of Medicinal Plants by Kind of Plant in Pringsewu Kabupaten (kg), 2019–2022**

Jenis Tanaman Kind of Plants	2019	2020	2021	2022 ^x
(1)	(2)	(3)	(4)	(5)
Jeruk Nipis/Lime	17 805	13 335
Mahkota Dewa/ <i>Phaleria Macrocarpa</i>	18 216	27 170	10 270	34 855
Serai/ <i>Lemongrass</i>	27 216	25 652
Jahe/ <i>Ginger</i>	137 725	103 704	122 376	112 675
Kapulaga/ <i>Java Cardamon</i>	275	5	-	2 247
Kencur/ <i>East Indian Galangal</i>	35 894	90 408	110 662	18 217
Kunyit/ <i>Turmeric</i>	79 312	96 802	104 714	43 508
Laos/ <i>Lengkuas/Galanga</i>	90 095	111 443	105 287	60 230
Lempuyang/ <i>Zingiber Aromaticum</i>	21 605	20 807	37 275	23 380
Lidah Buaya/ <i>Aloevera</i>	2 143	2 870	-	-
Mengkudu/ <i>Indian Mulberry</i>	742	11 096	32 670	41 899
Temuireng/ <i>Black Turmeric</i>	743	3 441	4 588	13 010
Temukunci/ <i>Chinese Keys</i>	498	3 745	5 184	8 054
Temulawak/ <i>Java Turmeric</i>	1 846	17 904	21 304	21 173
Sambiloto/ <i>King of Bitter</i>	4 503	696	523	860

Catatan/Note: ...

Sumber/Source: BPS, Statistik Pertanian Hortikultura SPH-TBF/BPS-Statistics Indonesia, Agricultural Statistic for Horticulture SPH-TBF

Tabel 5.1.9 **Luas Panen Tanaman Hias Menurut Kecamatan dan Jenis Tanaman di Kabupaten Pringsewu (m²), 2021 dan 2022^x**
Table 5.1.9 **Harvested Area of Ornamental Plants by Subdistrict and Kind of Plant in Pringsewu Regency (m²), 2021 and 2022^x**

Kecamatan Subdistrict	Angrek Pot/Orchid		Anggrek Potong/Orchid	
	2021	2022 ^x	2021	2022 ^x
(1)	(2)	(3)	(4)	(5)
Pardasuka	-	-	-	-
Ambarawa	-	-	-	-
Pagelaran	-	-	-	-
Pagelaran Utara	-	-	-	-
Pringsewu	-	-	-	-
Gading Rejo	-	-	-	-
Sukoharjo	-	-	-	-
Banyumas	-	-	-	-
Adi Luwih	-	-	-	-
Pringsewu	-	-	-	-

Lanjutan Tabel/*Continued Table* 5.1.9

Kecamatan Subdistrict	Krisan/ <i>Chrysantemum</i>		Mawar/ <i>Rose</i>	
	2021	2022 ^x	2021	2022 ^x
(1)	(6)	(7)	(8)	(9)
Pardasuka	-	-	-	-
Ambarawa	-	-	-	-
Pagelaran	-	-	-	-
Pagelaran Utara	-	-	-	-
Pringsewu	-	-	-	-
Gading Rejo	-	-	-	-
Sukoharjo	-	-	-	-
Banyumas	-	-	-	-
Adi Luwih	-	-	-	10
Pringsewu	-	-	-	10

Lanjutan Tabel/*Continued Table* 5.1.9

Kecamatan Subdistrict	Sedap Malam/ <i>Tuberose</i>		Pisang-Pisangan/ <i>Heliconia</i>		Palem/ <i>Palm</i> (pohon/ <i>tree</i>)	
	2021	2022 ^x	2021	2022 ^x	2021	2022 ^x
(1)	(10)	(11)	(12)	(13)	(14)	(15)
Pardasuka	-	-	-	-	-	-
Ambarawa	-	-	-	-	-	-
Pagelaran	-	-	-	-	-	-
Pagelaran Utara	-	-	-	-	-	-
Pringsewu	-	-	-	-	-	-
Gading Rejo	-	-	-	-	-	-
Sukoharjo	-	-	-	-	-	-
Banyumas	-	-	-	-	-	-
Adi Luwih	2 000	-	3 500	500	500	750
Pringsewu	2 000	-	3 500	500	500	750

Catatan/*Note*: ...

Sumber/*Source*: BPS, Statistik Pertanian Hortikultura SPH-TH/*BPS-Statistics Indonesia, Agricultural Statistik for Horticulture SPH-TH*

Tabel
Table 5.1.10**Produksi Tanaman Hias Menurut Kecamatan dan Jenis Tanaman di Kabupaten Pringsewu (tangkai), 2021 dan 2022^x**
Production of Ornamental Plants by Subdistrict and Kind of Plant in Pringsewu Regency (stalks), 2021 and 2022^x

Kecamatan Subdistrict	Angrek Pot/ <i>Orchid</i>		Anggrek Potong/ <i>Orchid</i>	
	2021	2022 ^x	2021	2022 ^x
(1)	(2)	(3)	(4)	(5)
Pardasuka	-	-	-	-
Ambarawa	-	-	-	-
Pagelaran	-	-	-	-
Pagelaran Utara	-	-	-	-
Pringsewu	-	-	-	-
Gading Rejo	-	-	-	-
Sukoharjo	-	-	-	-
Banyumas	-	-	-	-
Adi Luwih	-	-	-	-
Pringsewu	-	-	-	-

Lanjutan Tabel/Continued Table 5.1.10

Kecamatan Subdistrict	Krisan/Chrysantemum		Mawar/Rose	
	2021	2022 ^x	2021	2022 ^x
(1)	(6)	(7)	(8)	(9)
Pardasuka	-	-	-	-
Ambarawa	-	-	-	-
Pagelaran	-	-	-	-
Pagelaran Utara	-	-	-	-
Pringsewu	-	-	-	-
Gading Rejo	-	-	-	-
Sukoharjo	-	-	-	-
Banyumas	-	-	-	-
Adi Luwih	-	-	-	170
Pringsewu	-	-	-	170

Lanjutan Tabel/*Continued Table* 5.1.10

Kecamatan Subdistrict	Sedap Malam/ <i>Tuberose</i>		Pisang-Pisangan/ <i>Heliconia</i>		Palem/ <i>Palm</i> (pohon/ <i>tree</i>)	
	2021	2022 ^a	2021	2022 ^a	2021	2022 ^x
(1)	(10)	(11)	(12)	(13)	(14)	(15)
Pardasuka	-	-	-	-	-	-
Ambarawa	-	-	-	-	-	-
Pagelaran	-	-	-	-	-	-
Pagelaran Utara	-	-	-	-	-	-
Pringsewu	-	-	-	-	-	-
Gading Rejo	-	-	-	-	-	-
Sukoharjo	-	-	-	-	-	-
Banyumas	-	-	-	-	-	-
Adi Luwih	28 000	-	31 260	6 500	625	750
Pringsewu	28 000	-	31 260	6 500	625	750

Catatan/*Note*: ...Sumber/*Source*: BPS, Statistik Pertanian Hortikultura SPH-TH/*BPS-Statistics Indonesia, Agricultural Statistik for Horticulture SPH-TH*

Tabel 5.1.11 **Luas Panen Tanaman Hias Menurut Jenis Tanaman di Kabupaten Pringsewu (m²), 2019–2022**
Table 5.1.11 **Harvested Area of Ornamental Plants by Kind of Plant in Pringsewu Regency (m²), 2019–2022**

Jenis Tanaman Kind of Plants	2019	2020	2021	2022*
(1)	(2)	(3)	(4)	(5)
Anthurium Bunga/ Flamingo Lily Flower	-	-	-	-
Anthurium Daun/ Anthurium	-	10
Balanceng/ Dieffenbacia	-	-
Dracaena/ Dracaena	-	-	-	-
Euphorbia/ Euphorbia	-	-
Kamboja Jepang/ Adenium	-	-	-	-
Krisan/ Chrysantemum	-	4	-	-
Mawar/ Rose	-	-	-	10
Melati/ Jasmine	-	7	-	-
Monstera/ Monstera	-	-
Pakis/ Leather Leaf Fern	-	3	-	-
Palem/ Palm	-	5	500	750
Pedang-Pedangan/ Sansevieria	-	-	-	-
Philodendron/ Philodendron	-	-	-	-
Pisang-Pisangan/ Heliconia	-	5 005	3 500	500
Sedap Malam/ Tuberose	-	-	2 000	-
Soka/ Ixora	-	2	-	-
Sri Rejeki/ Aglaonema	-	-	-	-
Anggrek Pot/ Potted Orchid	-	-
Anggrek Potong/ Cut Orchid	-	-

Catatan/Note: ...

Sumber/Source: BPS, Statistik Pertanian Hortikultura SPH-TH/BPS-Statistics Indonesia, Agricultural Statistik for Horticulture SPH-TH

Tabel 5.1.12 **Produksi Tanaman Hias Menurut Jenis Tanaman di Kabupaten Pringsewu (tangkai), 2019–2022**
Table 5.1.12 **Production of Ornamental Plants by Kind of Plant n Pringsewu Regency (stalks), 2019–2022**

Jenis Tanaman Kind of Plants	2019	2020	2021	2022 ¹
(1)	(2)	(3)	(4)	(5)
Anthurium Bunga/ <i>Flamingo Lily Flower</i>	-	-	-	-
Anthurium Daun/ <i>Anthurium</i>	-	40
Balanceng/ <i>Dieffenbacia</i>	-	-
Dracaena/ <i>Dracaena</i>	-	-	-	-
Euphorbia/ <i>Euphorbia</i>	-	-
Kamboja Jepang/ <i>Adenium</i>	-	-
Krisan/ <i>Chrysantemum</i>	-	64	-	-
Mawar/ <i>Rose</i>	-	-	-	170
Melati/ <i>Jasmine</i>	-	2	-	-
Monstera/ <i>Monstera</i>	-	-
Pakis/ <i>Leather Leaf Fern</i>	-	33	-	-
Palem/ <i>Palm</i>	-	7	625	750
Pedang-Pedangan/ <i>Sansevieria</i>	-	-	-	-
Philodendron/ <i>Philodendron</i>	-	-	-	-
Pisang-Pisangan/ <i>Heliconia</i>	-	6 214	31 260	6 500
Sedap Malam/ <i>Tuberose</i>	-	-	28 000	-
Soka/ <i>Ixora</i>	-	20	-	-
Sri Rejeki/ <i>Aglaonema</i>	-	-	-	-
Anggrek Pot/ <i>Potted Orchid</i>	-	-
Anggrek Potong/ <i>Cut Orchid</i>	-	-

Catatan/Note: ¹ Satuan produksi dalam pohon/The unit of production are tree

² Satuan produksi dalam kg/The unit of production are kg

Sumber/Source: BPS, Statistik Pertanian Hortikultura SPH-TH/BPS-Statistics Indonesia, Agricultural Statistik for Horticulture SPH-TH

Tabel 5.1.13 **Produksi Buah-buahan Menurut Kecamatan dan Jenis Tanaman di Kabupaten Pringsewu (kuintal), 2021 dan 2022^x**
Production of Fruits by Subdistrict and Kind of Plant in Pringsewu Regency (kuintal), 2021 and 2022^x

Kecamatan Subdistrict	Mangga/Mango		Durian/Durian	
	2021	2022 ^x	2021	2022 ^x
(1)	(2)	(3)	(4)	(5)
Pardasuka	2 480	1 100	170	35
Ambarawa	50	75	-	-
Pagelaran	-	-	-	-
Pagelaran Utara	880	-	4 431	49
Pringsewu	-	-	-	-
Gading Rejo	1 231	809	40	28
Sukoharjo	80	2 405	14	363
Banyumas	1 400	1 176	-	180
Adi Luwih	178	1 063	270	464
Pringsewu	6 299	6 628	4 925	1 119

Lanjutan Tabel/*Continued Table* 5.1.13

Kecamatan Subdistrict	Jeruk Siam/Orange/Tangerine		Pisang/Banana	
	2021	2022 ^x	2021	2022 ^x
(1)	(6)	(7)	(8)	(9)
Pardasuka	-	-	30 100	10 050
Ambarawa	-	-	344	278
Pagelaran	-	-	7 998	9 800
Pagelaran Utara	-	-	50 430	11 889
Pringsewu	-	-	7 640	636
Gading Rejo	-	-	2 882	3 396
Sukoharjo	260	323	13 335	310
Banyumas	-	-	5 500	6 000
Adi Luwih	-	10	2 838	5 618
Pringsewu	260	333	121 067	47 976

Lanjutan Tabel/*Continued Table* 5.1.13

Kecamatan Subdistrict	Pepaya/Papaya		Salak/Snakefruit	
	2021	2022*	2021	2022*
(1)	(10)	(11)	(12)	(13)
Pardasuka	13 585	4 000	-	-
Ambarawa	101	135	10	11
Pagelaran	4 244	630	-	-
Pagelaran Utara	30 437	8 534	-	-
Pringsewu	1 641	-	-	-
Gading Rejo	556	214	-	-
Sukoharjo	169 637	25 806	-	-
Banyumas	2 245	3 548	-	-
Adi Luwih	2 452	6 650	10	15
Pringsewu	224 898	49 517	20	26

Lanjutan Tabel/*Continued Table* 5.1.13

Kecamatan Subdistrict	Alpukat/ Avocado		Buah Naga/ Dragon Fruit	
	2021	2022*	2021	2022*
(1)	(10)	(11)	(12)	(13)
Pardasuka	140	109	-	-
Ambarawa	195	176	329	345
Pagelaran	38	-	10	10
Pagelaran Utara	1 738	1 386	51	-
Pringsewu	-	-	-	-
Gading Rejo	881	887	82	20
Sukoharjo	716	693	5 960	4 600
Banyumas	1 470	1 090	-	-
Adi Luwih	1 103	1 071	93	439
Pringsewu	6 280	5 412	6 525	5 414

Catatan/Note: ...

Sumber/Source: BPS, Statistik Pertanian Hortikultura SPH-BST/BPS-Statistics Indonesia, Agricultural Statistic for Horticulture SPH-BST

Tabel
Table 5.1.14

Produksi Buah-Buahan dan Sayuran Tahunan Menurut Jenis Tanaman di Kabupaten Pringsewu (kuintal), 2019–2022

Production of Annual Fruits and Vegetables by Kind of Plant in Pringsewu Regency (quintal), 2019–2022

Jenis Tanaman/Kind of Plants	2019	2020	2021	2022 ^x
(1)	(2)	(3)	(4)	(5)
Buah–Buahan/Fruits:				
Alpukat/Avocado	4 147	6 704	6 280	5 412
Belimbing/Star Fruit	1 181	1 201	1 616	1 223
Duku/Langsat/Kokosan/Duku	2 380	300	2 135	60
Durian/Durian	2 737	730	4 925	1 119
Jambu Biji/Guava	5 172	10 410	4 326	1 743
Jambu Air/Water Apple	3 039	3 115	1 601	1 113
Jeruk Siam/Keprok/Orange/Tangerine	-	79	260	333
Jeruk Besar/Pomelo	-	-	-	-
Mangga/Mango	17 106	3 275	6 299	6 628
Manggis/Mangosteen	546	385	917	19
Nangka/Cempedak/Jackfruit	2 965	2 375	5 495	1 788
Nenas/Pineapple	62	18	41	24
Pepaya/Papaya	52 742	87 542	224 898	49 517
Pisang/Banana	159 416	127 460	121 067	47 976
Rambutan/Rambutan	3 257	1 433	4 225	2 108
Salak/Snakefruit	-	30	20	26
Sawo/Sapodilla/Sawo	8 402	5 604	4 380	2 835

Lanjutan Tabel/*Continued Table* 5.1.14

Jenis Tanaman/ <i>Kind of Plants</i>	2019	2020	2021	2022 ^x
(1)	(2)	(3)	(4)	(5)
Sirsak/ <i>Soursop</i>	1 139	8 960	2 331	1 411
Sukun/ <i>Breadfruit</i>	1 777	1 340	952	495
Anggur	-	-	-	25
Apel	-	-	-	-
Buah Naga	6 525	5 414
Jeruk Lemon	72	132
Lengkeng	277	271
Sayuran/<i>Vegetables:</i>				
Melinjo/ <i>Gnetum/Melinjo</i>	2 387	2 115	745	248
Petai/ <i>Twisted Cluster Bean</i>	1 375	305	354	590
Jengkol/ <i>Jengkol</i>	5 225	1 760	1 519	1 514

Catatan/*Note:* ...Sumber/*Source:* BPS, Statistik Pertanian Hortikultura SPH-BST/*BPS-Statistics Indonesia, Agricultural Statistic for Horticulture SPH-BST*

**5.2 PERKEBUNAN
ESTATE CROPS**

Tabel 5.2.1 Luas Areal Tanaman Perkebunan Menurut Kecamatan dan Jenis Tanaman di Kabupaten Pringsewu (ha), 2021 dan 2022
Planted Area of Estate Crops by Subdistrict and Type of Crops in Pringsewu Regency (ha), 2021 and 2022

Kecamatan Subdistrict	Kelapa Sawit/Oil Palm		Kelapa/Coconut	
	2021	2022 ^x	2021	2022 ^x
(1)	(2)	(3)	(4)	(5)
Pardasuka	...	3	...	195
Ambarawa	...	-	...	42
Pagelaran	...	39	...	70
Pagelaran Utara	...	92	...	29
Pringsewu	...	-	...	20
Gading Rejo	...	-	...	97
Sukoharjo	...	198	...	1 616
Banyumas	...	230	...	276
Adi Luwih	...	278	...	704
Pringsewu	...	840	...	30 490

Lanjutan Tabel/*Continued Table* 5.2.1

Kecamatan Subdistrict	Karet/Rubber		Kopi/Coffee	
	2021	2022 ^x	2021	2022 ^x
(1)	(6)	(7)	(8)	(9)
Pardasuka	...	21	...	592
Ambarawa	...	-	...	-
Pagelaran	...	23	...	38
Pagelaran Utara	...	82	...	209
Pringsewu	...	26	...	-
Gading Rejo	...	32	...	-
Sukoharjo	...	137	...	75
Banyumas	...	87	...	23
Adi Luwih	...	52	...	27
Pringsewu	...	460	...	964

Lanjutan Tabel/*Continued Table 5.2.1*

Kecamatan Subdistrict	Kakao/Cocoa		Tebu/Sugar cane	
	2021	2022 ^x	2021	2022 ^x
(1)	(10)	(11)	(12)	(13)
Pardasuka	...	442	...	-
Ambarawa	...	23	...	-
Pagelaran	...	224	...	-
Pagelaran Utara	...	1 121	...	-
Pringsewu	...	11	...	-
Gading Rejo	...	48	...	-
Sukoharjo	...	248	...	-
Banyumas	...	795	...	-
Adi Luwih	...	638	...	-
Pringsewu	...	3 550	...	-

Lanjutan Tabel/*Continued Table 5.2.1*

Kecamatan Subdistrict	Teh/Tea		Tembakau/Tobacco	
	2021	2022 ^x	2021	2022 ^x
(1)	(14)	(15)	(16)	(17)
Pardasuka	...	-	...	-
Ambarawa	...	-	...	-
Pagelaran	...	-	...	-
Pagelaran Utara	...	-	...	105
Pringsewu	...	-	...	-
Gading Rejo	...	-	...	-
Sukoharjo	...	-	...	-
Banyumas	...	-	...	-
Adi Luwih	...	-	...	3
Pringsewu	...	-	...	108

Lanjutan Tabel/*Continued Table* 5.2.1

Kecamatan Subdistrict	Cengkeh/ <i>Clove</i>		Lada/ <i>Pepper</i>	
	2021	2022 ^x	2021	2022 ^x
(1)	(10)	(11)	(12)	(13)
Pardasuka	...	60	...	141
Ambarawa	...	-	...	-
Pagelaran	...	-	...	8
Pagelaran Utara	...	17	...	25
Pringsewu	...	-	...	-
Gading Rejo	...	-	...	-
Sukoharjo	...	6	...	34
Banyumas	...	8	...	36
Adi Luwih	...	8	...	7
Pringsewu	...	99	...	251

Catatan/*Note*: Angka Sementara/preliminary Figures

Sumber/*Source*: Dinas Pertanian Kabupaten Pringsewu/*Pringsewu District Agriculture Office*

Tabel
Table 5.2.2

**Produksi Perkebunan Menurut Kecamatan dan Jenis
Tanaman di Kabupaten Pringsewu (ton), 2021 dan 2022**
*Production of Estates by Subdistrict and Type of Crops in
Pringsewu Regency (ton), 2021 and 2022*

Kecamatan Subdistrict	Kelapa Sawit/Oil Palm		Kelapa/Coconut	
	2021	2022 ^x	2021	2022 ^x
(1)	(2)	(3)	(4)	(5)
Pardasuka	...	3	...	226
Ambarawa	...	-	...	41
Pagelaran	...	49	...	64
Pagelaran Utara	...	119	...	34
Pringsewu	...	-	...	17
Gading Rejo	...	-	...	110
Sukoharjo	...	213	...	1719
Banyumas	...	235	...	306
Adi Luwih	...	291	...	778
Pringsewu	...	910	...	3295

Lanjutan Tabel/*Continued Table* 5.2.2

Kecamatan Subdistrict	Karet/Rubber		Kopi/Coffee	
	2021	2022 ^x	2021	2022 ^x
(1)	(6)	(7)	(8)	(9)
Pardasuka	...	21	...	450
Ambarawa	...	-	...	-
Pagelaran	...	22	...	28
Pagelaran Utara	...	89	...	113
Pringsewu	...	29	...	-
Gading Rejo	...	27	...	-
Sukoharjo	...	162	...	70
Banyumas	...	98	...	18
Adi Luwih	...	62	...	15
Pringsewu	...	510	...	694

Lanjutan Tabel/*Continued Table* 5.2.2

Kecamatan Subdistrict	Kakao/Cocoa		Tebu/Sugar cane	
	2021	2022 ^x	2021	2022 ^x
(1)	(10)	(11)	(12)	(13)
Pardasuka	...	394	...	-
Ambarawa	...	12	...	-
Pagelaran	...	205	...	-
Pagelaran Utara	...	936	...	-
Pringsewu	...	6	...	-
Gading Rejo	...	30	...	-
Sukoharjo	...	284	...	-
Banyumas	...	621	...	-
Adi Luwih	...	541	...	-
Pringsewu	...	3 029	...	-

Lanjutan Tabel/*Continued Table* 5.2.2

Kecamatan <i>Subdistrict</i>	Teh/ <i>Tea</i>		Tembakau/ <i>Tobacco</i>	
	2021	2022 ^x	2021	2022 ^x
(1)	(14)	(15)	(16)	(17)
Pardasuka	...	-	...	-
Ambarawa	...	-	...	-
Pagelaran	...	-	...	-
Pagelaran Utara	...	-	...	-
Pringsewu	...	-	...	-
Gading Rejo	...	-	...	-
Sukoharjo	...	-	...	-
Banyumas	...	-	...	-
Adi Luwih	...	-	...	-
Pringsewu	...	-	...	-

Lanjutan Tabel/*Continued Table 5.2.2*

Kecamatan Subdistrict	Cengkeh/ <i>Clove</i>		Lada/ <i>Pepper</i>	
	2021	2022 ^x	2021	2022 ^x
(1)	(10)	(11)	(12)	(13)
Pardasuka	...	33	...	91
Ambarawa	...	-	...	-
Pagelaran	...	-	...	5
Pagelaran Utara	...	11	...	20
Pringsewu	...	-	...	-
Gading Rejo	...	-	...	-
Sukoharjo	...	3	...	23
Banyumas	...	4	...	14
Adi Luwih	...	3	...	4
Pringsewu	...	54	...	157

Catatan/*Note*: Angka Sementara/preliminary Figures

Sumber/*Source*: Dinas Pertanian Kabupaten Pringsewu/*Pringsewu District Agriculture Office*

Tabel
Table 5.2.3

Luas Areal Tanaman Perkebunan Rakyat Menurut Jenis Tanaman di Kabupaten Pringsewu (ha), 2018–2022
Planted Area of Estate Crops by Type of Crops in Pringsewu Regency (ha), 2018–2022

Jenis Tanaman <i>Kind of Plants</i>	2018	2019	2020	2021	2022 ^x
(1)	(2)	(3)	(4)	(5)	(6)
Tanaman Tahunan					
Perennial Crops					
Karet/ <i>Rubber</i>	21
Kelapa/ <i>Coconut</i>	3 049
Kelapa sawit/ <i>Oil palm</i>	840
Kopi/ <i>Coffee</i>	964
Kakao/ <i>Cocoa</i>	3 550
Teh/ <i>Tea</i>	-
Jambu mete/ <i>Cashew nut</i>	-
Cengkeh/ <i>Clove</i>	99
Lada/ <i>Pepper</i>	251
Tanaman Semusim					
Seasonal Crops					
Tebu/ <i>Sugar cane</i>	-
Tembakau/ <i>Tobacco</i>	108
Nilam/ <i>Patchouli</i>	-

Catatan/Note:

Sumber/Source: Dinas Pertanian Kabupaten Pringsewu/Pringsewu District Agriculture Office

Tabel
Table 5.2.4**Produksi Perkebunan Rakyat Menurut Jenis Tanaman di Kabupaten Pringsewu (ton), 2018–2022**
Production of Estates by Type of Crops in Pringsewu Regency (ton), 2018–2022

Jenis Tanaman <i>Kind of Plants</i>	2018	2019	2020	2021	2022 ^x
(1)	(2)	(3)	(4)	(5)	(6)
Tanaman Tahunan Perennial Crops					
Karet/ <i>Rubber</i>	510
Kelapa/ <i>Coconut</i>	3 295
Kelapa sawit/ <i>Oil palm</i>	910
Kopi/ <i>Coffee</i>	694
Kakao/ <i>Cocoa</i>	3 029
Teh/ <i>Tea</i>	-
Jambu mete/ <i>Cashew nut</i>	-
Cengkeh/ <i>Clove</i>	54
Lada/ <i>Pepper</i>	157
Tanaman Semusim Seasonal Crops					
Tebu/ <i>Sugar cane</i>	-
Tembakau/ <i>Tobacco</i>	101
Nilam/ <i>Patchouli</i>	-

Catatan/*Note*:Sumber/*Source*: Dinas Pertanian Kabupaten Pringsewu/*Pringsewu District Agriculture Office*

5.3 TANAMAN PANGAN
FOOD CROPS

Tabel 5.3.1 **Luas Lahan Menurut Kecamatan dan Jenis Penggunaan di Kabupaten Pringsewu (hektar), 2022**
Table 5.3.1 **Land Area by Subdistrict and Type of Use in Lampung Selatan Regency (hectare), 2022**

Kecamatan Subdistrict	Penggunaan Lahan Land Usage			Total Luas Lahan Total
	Sawah Paddy Field	Pertanian Bukan Sawah Non Paddyfield	Bukan Pertanian Non Agriculture	
(1)	(2)	(3)	(4)	(5)
Pardasuka	2 185	6 025	1 254	9 464
Ambarawa	1 877	705	517	3 099
Pagelaran	1 836	746	3 140	7 247
Pagelaran Utara	445	7 988	1 595	10 028
Pringsewu	1 463	1 017	2 849	5 329
Gading Rejo	3 637	2 177	2 757	8 571
Sukoharjo	1 068	2 619	3 608	7 295
Banyumas	661	3 052	272	3 985
Adi Luwih	756	5 686	1 040	7 482
Kabupaten Pringsewu/ Pringsewu Regency	13 928	31 540	17 032	62 500

Catatan/Note: ...

Sumber/Source: Dinas Pertanian Kabupaten Pringsewu/Pringsewu District Agriculture Office

Tabel
Table 5.3.2**Luas Penggunaan Lahan Sawah Non Irigasi Menurut Kecamatan di Kabupaten Pringsewu, 2022**
Area of Non-irrigated Rice Field Use by Subdistrict in Pringsewu Regency, 2022

Kecamatan Subdistrict	Realisasi Dalam Satu Tahun		
	Ditanami Padi		
	Satu Kali	Dua Kali	≥ Tiga Kali
(1)	(2)	(3)	(4)
Pardasuka	271,0	235,0	-
Ambarawa	10,0	442,0	-
Pagelaran	224,0	-	-
Pagelaran Utara	-	320,0	-
Pringsewu	-	-	-
Gading Rejo	572,5	913,5	-
Sukoharjo	-	1 068,0	-
Banyumas	-	315,0	-
Adi Luwih	-	756,0	-
Kabupaten Pringsewu/ Pringsewu Regency	1 077,5		0

Lanjutan Tabel/*Continued Table* 5.3.2

Kecamatan <i>Subdistrict</i>	Penggunaan Lahan Pertanian Bukan Sawah		Jumlah
	Tidak Ditanami Padi		
	Ditanami Tanaman Lainnya	Tidak ditanami Apapun	
(1)	(5)	(6)	(7)
Pardasuka	-	-	506,0
Ambarawa	-	-	452,0
Pagelaran	-	-	224,0
Pagelaran Utara	-	-	320,0
Pringsewu	-	-	-
Gading Rejo	-	-	1 486,0
Sukoharjo	-	-	1 068,0
Banyumas	-	-	315,0
Adi Luwih	-	-	756,0
Kabupaten Pringsewu/ Pringsewu Regency	-	-	

Catatan/*Note*: ...

Sumber/*Source*: Dinas Pertanian Kabupaten Pringsewu/*Pringsewu District Agriculture Office*

Tabel
Table 5.3.3**Luas Penggunaan Lahan Pertanian Bukan Sawah Menurut Kecamatan di Kabupaten Pringsewu, 2022**
Area of Non-Paddy Agricultural Land Use by District in Pringsewu Regency, 2022

Kecamatan Subdistrict	Penggunaan Pertanian Bukan Sawah		
	Tegal/Kebun	Ladang/huma	Perkebunan
(1)	(2)	(3)	(4)
Pardasuka	814	-	2 322
Ambarawa	145	-	26
Pagelaran	500	-	875
Pagelaran Utara	2 582	-	2 403
Pringsewu	487	-	359
Gading Rejo	1 143	-	228
Sukoharjo	588	-	1 977
Banyumas	1 255	-	1 597
Adi Luwih	3 983	-	1 700
Kabupaten Pringsewu/ Pringsewu Regency	11 497	-	11 487

Lanjutan Tabel/Continued Table 5.3.3

Kecamatan Subdistrict	Penggunaan Lahan Pertanian Bukan Sawah		
	Ditanami Pohon/ Hutan Rakyat	Padang Rumput/ pengembalaan	Hutan negara
(1)	(5)	(6)	(7)
Pardasuka	15	-	2 780
Ambarawa	-	-	-
Pagelaran	150	-	-
Pagelaran Utara	1 456	-	-
Pringsewu	126	-	-
Gading Rejo	-	-	-
Sukoharjo	27	-	-
Banyumas	100	-	-
Adi Luwih	-	-	-
Kabupaten Pringsewu/ Pringsewu Regency	1 874	-	-
2021	1 874,0	0,0	2 780,0

Lanjutan Tabel/*Continued Table* 5.3.3

Kecamatan <i>Subdistrict</i>	Penggunaan Lahan Pertanian Bukan Sawah		Jumlah Lahan Pertanian Bukan Sawah
	Sementara Tidak Diusahakan	Lainnya	
(1)	(8)	(9)	(10)
Pardasuka	-	94	6 025
Ambarawa	-	534	7 056
Pagelaran	-	746	2 271
Pagelaran Utara	-	1 547	7 988
Pringsewu	-	45	1 017
Gading Rejo	-	806	2 177
Sukoharjo	-	27	2 619
Banyumas	-	100	3 052
Adi Luwih	-	3	5 686
Kabupaten Pringsewu/ Pringsewu Regency	-	3 902	31 540
2021	0,0	3 902,0	31 540,0

Catatan/*Note*: ...Sumber/*Source*: Dinas Pertanian Kabupaten Pringsewu/*Pringsewu District Agriculture Office*

Tabel 5.3.4 Luas Penggunaan Lahan Sawah Irigasi Menurut Kecamatan di Kabupaten Pringsewu (ha), 2022
Table 5.3.4 Area of Irrigated Rice Field Use by District in Pringsewu Regency (ha), 2022

Kecamatan Subdistrict	Realisasi Dalam Satu Tahun		
	Satu Kali	Dua Kali	≥ Tiga Kali
(1)	(2)	(3)	(4)
Pardasuka	-	1 657	22
Ambarawa	-	1 425	-
Pagelaran	574	712	326
Pagelaran Utara	-	-	125
Pringsewu	-	1 076	387
Gading Rejo	-	2 151	-
Sukoharjo	-	-	-
Banyumas	-	-	346
Adi Luwih	-	-	-
Kabupaten Pringsewu/ Pringsewu Regency	574	7 021	1 206

Lanjutan Tabel/*Continued Table* 5.3.4

Kecamatan <i>Subdistrict</i>	Penggunaan Lahan Pertanian Bukan Sawah		Jumlah
	Tidak Ditanami Padi		
	Ditanami Tanaman Lainnya	Tidak ditanami Apapun	
(1)	(5)	(6)	(7)
Pardasuka	-	-	1 679
Ambarawa	-	-	1 425
Pagelaran	-	-	1 612
Pagelaran Utara	-	-	125
Pringsewu	-	-	1 463
Gading Rejo	-	-	2 151
Sukoharjo	-	-	-
Banyumas	-	-	346
Adi Luwih	-	-	-
Kabupaten Pringsewu/ Pringsewu Regency	-	-	8 801

Catatan/Note: ...

Sumber/Source: Dinas Pertanian Kabupaten Pringsewu/Pringsewu District Agriculture Office

Tabel 5.3.5 Luas Panen Padi dan Palawija Menurut Kecamatan di Kabupaten Pringsewu (ha), 2022
Rice Harvest Area and Palawija by District in Regency Pringsewu (ha), 2022

Kecamatan Subdistrict	Padi Rice	Ubi Kayu Cassava	Ubi Jalar Sweet Potato	Jagung Corn
(1)	(2)	(3)	(4)	(5)
Pardasuka	4 395	6	-	-
Ambarawa	3 683	-	3	-
Pagelaran	2 748	-	-	52
Pagelaran Utara	890	12	-	80
Pringsewu	2 888	2	-	16
Gading Rejo	7 097	-	-	65
Sukoharjo	2 136	20	4	750
Banyumas	1 310	7	-	155
Adi Luwih	1 512	475	-	5 380
Kabupaten Pringsewu/ Pringsewu Regency	26 659	522	7	6 498

Lanjutan Tabel/*Continued Table* 5.3.5

Kecamatan <i>Subdistrict</i>	Kacang Hijau <i>Mung Bean</i>	Kacang Tanah <i>Peanut</i>	Kedelai <i>Soybean</i>
(1)	(6)	(7)	(8)
Pardasuka	-	-	-
Ambarawa	-	-	11
Pagelaran	-	-	-
Pagelaran Utara	-	-	-
Pringsewu	-	-	-
Gading Rejo	-	-	-
Sukoharjo	-	-	-
Banyumas	-	-	-
Adi Luwih	17	-	-
Kabupaten Pringsewu/ <i>Pringsewu Regency</i>	17	-	11

Catatan/*Note*: ...Sumber/*Source*: Dinas Pertanian Kabupaten Pringsewu/*Pringsewu District Agriculture Office*

Tabel
Table 5.3.6

Luas Tanam Padi dan Palawija Total Menurut Kecamatan di Kabupaten Pringsewu (ha), 2022
Rice Harvest Area and Palawija Total by District in Regency Pringsewu (ha), 2022

Kecamatan Subdistrict	Padi Rice	Ubi Kayu Cassava	Ubi Jalar Sweet Potato	Jagung Corn
(1)	(2)	(3)	(4)	(5)
Pardasuka	4 395	7	-	2
Ambarawa	3 737	-	-	10
Pagelaran	2 736	10	-	52
Pagelaran Utara	890	15	-	85
Pringsewu	2 888	2	-	20
Gading Rejo	7 097	2	-	64
Sukoharjo	2 136	-	-	1 051
Banyumas	1 310	3	-	75
Adi Luwih	1 512	575	-	5 876
Kabupaten Pringsewu/ Pringsewu Regency	26 701	614	-	7 226

Lanjutan Tabel/*Continued Table* 5.3.6

Kecamatan <i>Subdistrict</i>	Kacang Hijau Mung Bean	Kacang Tanah Peanut	Kedelai Soybean
(1)	(6)	(7)	(8)
Pardasuka	-	-	-
Ambarawa	-	-	15
Pagelaran	-	-	-
Pagelaran Utara	-	1	-
Pringsewu	-	-	-
Gading Rejo	-	1	-
Sukoharjo	-	-	-
Banyumas	-	-	-
Adi Luwih	19	-	-
Kabupaten Pringsewu/ Pringsewu Regency	19	2	15

Catatan/*Note*: ...Sumber/*Source*: Dinas Pertanian Kabupaten Pringsewu/*Pringsewu District Agriculture Office*

Tabel 5.3.7 Daerah Rentan Rawan Pangan Menurut Kecamatan di Kabupaten Pringsewu, 2020-2022
Vulnerable Villages to Food Vulnerability by District in South Lampung Regency, 2020-2022

Kecamatan Subdistrict	Pekon		
	2020	2021	2022
PARDASUKA	Selapan	Selapan	
	Kedaung		
PAGELARAN UTARA	Fajar Baru		Way Kunir
	Kemilin		

Catatan/Note: ...

Sumber/Source: Dinas Ketahanan Pangan Kabupaten Pringsewu/ Agency Food for Security of Pringsewu Regency

5.4 PETERNAKAN LIVESTOCK

Tabel 5.4.1 Populasi Ternak Menurut Kecamatan dan Jenis Ternak di Kabupaten Pringsewu, 2022
Livestock Population by Subdistrict and Kind of Livestock in Pringsewu Regency, 2022

Kecamatan/ Subdistrict	Kerbau/ Buffalo	Kuda/ Horse	Sapi/ Cow	Babi/ Pig
(1)	(2)	(3)	(4)	(5)
Pardasuka	186	-	284	-
Ambarawa	22	-	356	-
Pagelaran	55	5	2 608	31
Pagelaran Utara	64	-	129	-
Pringsewu	179	16	493	283
Gading Rejo	330	19	2 881	50
Sukoharjo	60	-	4 172	85
Banyumas	113	-	662	-
Adi Luwih	3	4	4 741	-
Kabupaten Pringsewu/ Pringsewu Regency	1 012	44	16 327	449

Lanjutan Tabel/*Continued Table* 5.4.1

Kecamatan/ Subdistrict	Domba/ Sheep	Kambing/ Goat	Kelinci/ Rabbit
(1)	(6)	(7)	(8)
Pardasuka	611	2 818	606
Ambarawa	1 582	1 369	1 180
Pagelaran	2 989	4 244	616
Pagelaran Utara	140	4 232	518
Pringsewu	5 287	12 743	5 317
Gading Rejo	7 826	3 432	1 699
Sukoharjo	1 804	8 906	1 384
Banyumas	531	5 704	328
Adi Luwih	660	13 201	232
Kabupaten Pringsewu/ Pringsewu Regency	21 430	56 649	11 880

Catatan/Note: ...

Sumber/Source: Dinas Pertanian Kabupaten Pringsewu/*Pringsewu District Agriculture Office*

Tabel
Table 5.4.2

Produksi Daging Ternak Menurut Kecamatan dan Jenis Ternak di Kabupaten Pringsewu, 2022
Livestock Production by Subdistrict and Kind of Livestock in Pringsewu Regency, 2022

Kecamatan/ Subdistrict	Kerbau/ Buffalo	Kuda/ Hourse	Sapi/ Caw	Babi/ Pig
(1)	(2)	(3)	(4)	(5)
Pardasuka	6 830	-	10 428	-
Ambarawa	808	-	13 072	-
Pagelaran	2 020	-	95 766	-
Pagelaran Utara	2 350	-	4 737	-
Pringsewu	6 573	-	18 103	-
Gading Rejo	12 118	-	105 790	-
Sukoharjo	2 203	-	153 196	-
Banyumas	4 149	-	24 309	-
Adi Luwih	110	-	174 090	-
Kabupaten Pringsewu/ Pringsewu Regency 2021	37 161	-	599 491	-

Lanjutan Tabel/*Continued Table 5.4.2*

Kecamatan/ Subdistrict	Domba/ Sheep	Kambing/ Goat	Kelinci/ Rabbit
(1)	(6)	(7)	(8)
Pardasuka
Ambarawa
Pagelaran
Pagelaran Utara
Pringsewu
Gading Rejo
Sukoharjo
Banyumas
Adi Luwih
Kabupaten Pringsewu/ Pringsewu Regency

Catatan/Note: ...

Sumber/Source: Dinas Pertanian Kabupaten Pringsewu/Pringsewu District Agriculture Office

Tabel 5.4.3 Populasi Unggas Menurut Kecamatan dan Jenis Unggas di Kabupaten Pringsewu, 2022
Table *Polutry Population by Subdistrict an Kind of Poultry in Pringsewu Regency, 2022*

Kecamatan Subdistrict	Ayam Buras/ Naative Chicken	Ayam Pedaging/ Layer	Ayam Petelur /Boiler	Merpati/ Dove
(1)	(2)	(3)	(4)	(5)
Pardasuka	4 546	-	2 520	1 833
Ambarawa	18 080	-	-	2 429
Pagelaran	51 047	141 840	33 926	6 524
Pagelaran Utara	14 934	109 108	2 016	2 338
Pringsewu	77 474	194 649	91 040	10 575
Gading Rejo	32 583	1 789 370	486 755	1 735
Sukoharjo	562 997	562 997	97 795	5 819
Banyumas	35 384	165 844	3 025	2 300
Adi Luwih	57 050	294 591	82 672	4 258
Kabupaten Pringsewu/ Pringsewu Regency				

Lanjutan Tabel/*Continued Table 5.4.3*

Kecamatan Subdistrict	Burung Puyuh / Quail	Itik/ Duck	Itik Manila/ Manila duck
(1)	(8)	(9)	(10)
Pardasuka	-	27 350	2 559
Ambarawa	1 073	48 885	2 578
Pagelaran	13 573	8 905	4 871
Pagelaran Utara	-	797	1 413
Pringsewu	13 090	6 932	7 522
Gading Rejo	7 135	74 172	6 833
Sukoharjo	32 189	14 918	456
Banyumas	2 146	4 557	2 284
Adi Luwih	644	6 032	3 138
Kabupaten Pringsewu/ Pringsewu Regency			

Catatan/Note: ...

Sumber/Source: Dinas Pertanian Kabupaten Pringsewu/Pringsewu District Agriculture Office

5.5 PERIKANAN FISHERY

Tabel
Table 5.5.1 **Jumlah Rumah Tangga Perikanan Menurut Tempat Penangkapan di Kabupaten Pringsewu, 2019-2022**
Number of Fishery Households by Fishing Place in Pringsewu Regency, 2019-2022

Tempat Penangkapan	2019	2020	2021	2022
(1)	(3)	(4)	(5)	(6)
A. Penangkapan	123	123
1. Laut	-	-
2. Perairan Umum	-	-
-Sungai	123	123
-Rawa	-	-
-Waduk	-	-
B. Budidaya	-	-
1. Tambak	-	-
2. Kolam	-	-
3. Keramba	-	-
dll	-	-

Catatan/Note: ...

Sumber/Source: Dinas Perikanan Kabupaten Pringsewu/ Fisheries Service of Pringsewu Regency

Tabel 5.5.2 **Produksi Perikanan Menurut Tempat Penangkapan di Kabupaten Pringsewu (ton), 2019-2022**
Table **Fishery Production by Fishing Place in Pringsewu Regency (tonnes), 2019-2022**

Tempat Penangkapan	2019	2020	2021	2022
(1)	(3)	(4)	(5)	(6)
A. Penangkapan	38	42,4	62,55	65,64
1. Laut	-	-	-	-
2. Perairan Umum	-	-	-	-
-Sungai	38	42,4	62,55	65,64
-Rawa	-	-	-	-
-Waduk	-	-	-	-
	-	-	-	-
B. Budidaya	7 279	11 777,36	12 198,5	12 581,62
1. Tambak	-	-	-	-
2. Kolam	7 279	11 777,36	12 198,5	12 581,62
3. Keramba	-	-	-	-
dll	-	-	-	-

Catatan/Note: ...

Sumber/Source: Dinas Perikanan Kabupaten Pringsewu/ Fisheries Service of Pringsewu Regency

Tabel 5.5.3 Nilai Produksi Perikanan Menurut Tempat Penangkapan di Kabupaten Pringsewu (000 rupiah), 2019-2022
Table *Production Values of Fish Capture by Fishing Ground in Pringsewu Regency (thousand rupiahs, 2019-2022)*

Tempat Penangkapan	2019	2020	2021	2022
(1)	(3)	(4)	(5)	(6)
A. Penangkapan	-	-	2 411 857	2 538 718
1. Laut	-	-	-	-
2. Perairan Umum	-	-	-	-
-Sungai	-	-	2 411 857	2 538 718
	-	-	-	-
-Waduk	-	-	-	-
	-	-	-	-
B. Budidaya	-	-	-	-
1. Tambak	-	-	-	-
2. Kolam	-	-	-	-
3. Keramba	-	-	-	-
dll	-	-	-	-

Catatan/Note: ...

Sumber/Source: Dinas Perikanan Kabupaten Pringsewu/ Fisheries Service of Pringsewu Regency

Tabel 5.5.4 **Produksi Ikan Menurut Kecamatan dan Jenis ikan di Kabupaten Pringsewu, 2022 (Kuintal)**
Table 5.5.4 **Fish Production by District and Type of Fish in Pringsewu Regency, 2022 (Kw)**

Kecamatan Subdistrict	Nila	Mas	Gurame	Lele
(1)	(2)	(3)	(4)	(5)
Pardasuka	469,25	769,61	938,31	2 160,00
Ambarawa	101,81	330,62	1 038,18	2 782,20
Pagelaran	6 537,15	27 400,93	7 890,05	37 238,28
Pagelaran Utara	1 027,71	1 426,48	703,98	1 112,75
Pringsewu	400,05	830,31	1 425,80	1 577,54
Gading Rejo	630,71	120,14	2 677,05	2 303,00
Sukoharjo	965,14	664,46	1 166,22	2 013,85
Banyumas	1 566,60	952,23	1 437,65	1 671,05
Adi Luwih	90,16	731,54	367,08	1 183,16
Kabupaten Pringsewu/ Pringsewu Regency	11 788,58	33 226,31	17 644,30	52 041,83

Lanjutan Tabel/*Continued Table 5.5.4*

Kecamatan Subdistrict	Patin	Baung	Gabus
(1)	(6)	(7)	(8)
Pardasuka	279.97	-	-
Ambarawa	-	-	-
Pagelaran	9 372.65	57.40	-
Pagelaran Utara	453.60	-	-
Pringsewu	233.79	-	-
Gading Rejo	102.45	-	-
Sukoharjo	271.34	3.03	49.20
Banyumas	291.75	-	-
Adi Luwih	-	-	-
Kabupaten Pringsewu/ Pringsewu Regency	11005,54	60.43	49.20

Catatan/*Note*: ...Sumber/*Source*: Dinas Perikanan Kabupaten Pringsewu/ *Fisheries Service of Pringsewu Regency*

INDUSTRI, PERTAMBANGAN, DAN ENERGI INDUSTRY, MINING, AND ENERGY

Industri batu bata dan genteng skala kecil dan menengah di Kabupaten Pringsewu tercatat sebanyak 1.638 usaha dengan jumlah terbanyak ada di Kecamatan Pagelaran (611 usaha)

- *Bricks and roof tiles industries at small and middle scale in Pringsewu Regency was recorded at 1.638 units. Mostly units located at Pagelaran Subdistrict (611 units).*

PENJELASAN TEKNIS

1. Pengumpulan data industri besar dan sedang dilakukan melalui Survei Industri Besar dan Sedang yang dilaksanakan setiap tahun secara lengkap (sensus) sejak tahun 1975. Survei Industri Besar dan Sedang mencakup semua perusahaan industri yang mempunyai tenaga kerja 20 orang atau lebih dengan menggunakan kuesioner II A.
2. Klasifikasi industri yang digunakan dalam survei ini berdasar kepada Klasifikasi Baku Lapangan Usaha Indonesia (KBLI). KBLI adalah klasifikasi lapangan usaha yang berdasar kepada International Standard Industrial Classification of All Economic Activities (ISIC) revisi 4 yang telah disesuaikan dengan kondisi Indonesia.
3. Industri manufaktur adalah suatu kegiatan ekonomi yang melakukan kegiatan mengubah suatu barang dasar secara mekanis, kimia, atau dengan tangan sehingga menjadi barang jadi/setengah jadi, dan atau barang yang kurang nilainya menjadi barang yang lebih tinggi nilainya, dan sifatnya lebih dekat kepada pemakai akhir. Termasuk dalam kegiatan ini adalah jasa industri dan pekerjaan perakitan.
4. Jasa industri adalah kegiatan industri yang melayani keperluan pihak lain. Pada kegiatan ini

TECHNICAL NOTES

1. *Data collection of large and medium scale manufacturing is conducted through The Large and Medium Manufacturing Establishment Survey that has been done annually for all industries (census) since 1975. Large and Medium Manufacturing Establishment Survey covers all manufactures/industries with 20 workers or more by questionnaire II A.*
2. *The industrial classification adopted in this survey refers to the Klasifikasi Baku Lapangan Usaha Indonesia (KBLI). KBLI is classification of economic activities based on the International Standard Industrial Classification of All Economic Activities (ISIC rev 4) that has been modified according to the local condition in Indonesia.*
3. *Manufacturing industry is defined as an economic activity processing basic goods mechanically, chemicals or manually into final or intermediate goods. It is also defined as processing of lower value goods into higher value goods as final or intermediate products. The activities also include services for manufacturing and assembling.*
4. *Services for manufacturing is defined as a manufacturing activity which serving other*

- bahan baku disediakan oleh pihak lain sedangkan pihak pengolah hanya melakukan pengolahannya dengan mendapat imbalan sebagai balas jasa (upah maklon).
5. Perusahaan atau usaha industri adalah suatu unit (kesatuan) usaha yang melakukan kegiatan ekonomi, bertujuan menghasilkan barang atau jasa, terletak pada suatu bangunan atau lokasi tertentu, dan mempunyai catatan administrasi tersendiri mengenai produksi dan struktur biaya serta ada seorang atau lebih yang bertanggung jawab atas usaha tersebut.
 6. Industri manufaktur dikelompokkan ke dalam 4 golongan berdasarkan banyaknya pekerja, yaitu: industri besar (100 orang pekerja atau lebih), industri sedang/menengah (20–99 orang pekerja), industri kecil (5–19 orang pekerja), dan industri mikro (1–4 orang pekerja).
 7. Pelanggan adalah individu atau kelompok, baik rumah tangga, perusahaan atau institusi non profit yang membeli air bersih dari perusahaan air bersih.
 8. Air disalurkan adalah volume air bersih dari perusahaan air bersih
- manufacturing establishments. In this case, raw materials are supplied by others while the workers are paid as a compensation for processing raw materials.*
5. *A manufacturing establishment is defined as a production unit engaged in economic activity, producing goods or services, located in a building or in a certain location, keeping a business record concerning the production and cost structure, and having a person or more that are responsible to those activities.*
 6. *Manufacturing industries are categorized into four groups, based on the number of employees: large scale manufacturing (100 employees or more), medium scale manufacturing (20–99 employees), small scale manufacturing (5–19 employees), and micro industry (1–4 employees).*
 7. *Customers are individuals or groups, whether household, company or non-profit institutions that buy water supply from water supply establishment.*
 8. *Distributed water is the volume of water supply from water supply establishment.*

ULASAN

Pada tahun 2019 hingga tahun 2021, pelanggan listrik PLN terbanyak ada di wilayah Kecamatan Pringsewu dan Gading Rejo. Sedangkan Kecamatan dengan jumlah pelanggan listrik PLN paling sedikit berada di Kecamatan Pagelaran Utara. Demikian pula halnya dengan jaringan air bersih PDAM yang baru menjangkau wilayah Kecamatan Pringsewu dan Gading Rejo.

DESCRIPTION

From 2019 to 2020, the most PLN electricity customers were in the Pringsewu and Gading Rejo Subdistricts. Meanwhile, the subdistricts with the least number of PLN electricity customers are located in Pagelaran Utara Subdistrict. Likewise, the PDAM's clean water network has only recently reached the Pringsewu and Gading Rejo Subdistricts.

<https://pringsewukab.bps.go.id>

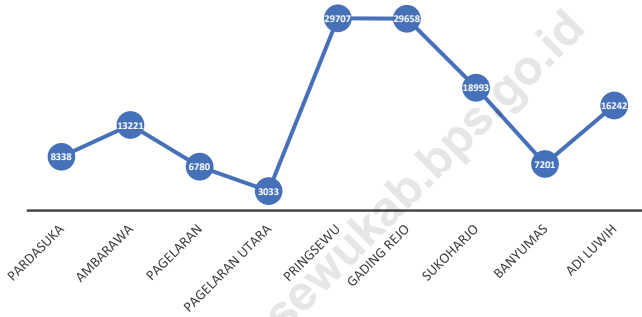
Gambar 6.1 **Luas Daerah menurut Kecamatan (%), 2022**
Figures 6.1 **Area of Subdistrict (%), 2022**



Sumber/Source :

Gambar 6.2
Figures

Jumlah Pelanggan Listrik menurut Kecamatan, 2022
Number of Electricity Subscriber by Subdistrict, 2022



Sumber/Source : PLN UPT Mtro

6.1 INDUSTRI

INDUSTRY

Tabel 6.1.1 Jumlah Jenis Industri Kecil Menengah (IKM) Menurut Kecamatan di Kabupaten Pringsewu, 2022
Number of Types of Small and Medium Industries (IKM) by District in Pringsewu Regency, 2022

Kecamatan Subdistrict	Bata Dan Genteng/ Brick and Tile	Makanan Dan Minuman Food and Beverages	Penggergajian Kayu Saw mill	Furnitur Meubel
(1)	(2)	(3)	(4)	(5)
Pardasuka	0	42	-	3
Ambarawa	339	29	-	25
Pagelaran	611	80	-	25
Pagelaran Utara	44	7	-	-
Pringsewu	150	81	6	15
Gadingrejo	180	87	-	40
Sukoharjo	203	87	30	5
Banyumas	100	69	4	5
Adiluwih	11	44	4	5
Kabupaten Pringsewu/ Pringsewu Regency	1 638	526	48	123

Lanjutan Tabel/ *Continued Table* 6.1.1

Kecamatan <i>Subdistrict</i>	Kerajinan <i>Handicrafts</i>	Penggilingan Padi <i>Rice Mill</i>	Konveksi <i>Konvection</i>	Percetakan <i>Printing</i>
(1)	(6)	(7)	(8)	(9)
Pardasuka	27	4	2	6
Ambarawa	8	10	4	-
Pagelaran	30	15	7	1
Pagelaran Utara	12	4	0	-
Pringsewu	93	20	8	-
Gadingrejo	56	17	1	-
Sukoharjo	5	14	67	-
Banyumas	37	7	50	-
Adiluwih	10	8	5	-
Kabupaten Pringsewu/ <i>Pringsewu Regency</i>	278	99	144	7

Lanjutan Tabel/ *Continued Table 6.1.1*

Kecamatan <i>Subdistrict</i>	Serabut Kelapa	Industri Beras	Teralis	Karbit	Gula Aren
(1)	(14)	(15)	(16)	(17)	(18)
Pardasuka	-	16	4	6	-
Ambarawa	-	23	6	-	-
Pagelaran	-	-	-	-	-
Pagelaran Utara	-	-	-	-	29
Pringsewu	-	5	-	-	1
Gadingrejo	-	-	-	-	-
Sukoharjo	1	-	-	-	-
Banyumas	-	-	-	-	5
Adiluwih	-	17	-	-	-
Kabupaten Pringsewu/ Pringsewu Regency	1	61	10	6	35

Catatan/Note: ...

Sumber/Source: Dinas Koperasi, UMKM, Perindustrian, dan Perdagangan Kabupaten Pringsewu/Office of Cooperatives, MSMEs, Industry, and Trade of Pringsewu Regency

6.2 ENERGI ENERGY

Tabel
Table 6.2.1

Daya Terpasang, Produksi, dan Distribusi Listrik PT. PLN (Persero) pada Cabang/Ranting PLN Menurut Kecamatan di Kabupaten Pringsewu, 2022
Installed Electricity Power, Production, and Distribution of PT. PLN (Persero) at PLN Branch by Subdistrict in Pringsewu Regency, 2022

Kecamatan Subdistrict	Daya Terpasang Installed Electricity Power (KW)	Produksi Listrik Electricity Production (KWh)	Listrik Terjual Electricity Sold (KWh)	Dipakai Sendiri Own Used (KWh)	Susut/ Hilang Shrinkage/ Lost (KWh)
(1)	(2)	(3)	(4)	(5)	(6)
ULP Pringsewu 2020	152 447.15	271 496 796.89	237 064 585.00	3 007 852.61	24 613 044.89
ULP Pringsewu 2021	164 822.95	292 224 674.01	223 931 155.89	1 472 812.55	34 983 687.35
ULP Pringsewu 2022	175 796.65	307 450 869.42	252 373 347.45	2 310 737.66	39 670 464.31

Catatan/Note: ...

Sumber/Source: T PLN (Persero) UP3 Metro

Tabel
Table 6.2.2**Jumlah Pelanggan Listrik Menurut Kecamatan di
Kabupaten Pringsewu, 2019–2022**
**Number of Electricity Customers by Subdistrict in Pringsewu
Regency, 2019–2022**

Kecamatan Subdistrict	2019	2020	2021	2022
(1)	(2)	(3)	(4)	(5)
Pardasuka	6 707.00	7 130.00	7 552.00	8 338.00
Ambarawa	10 635.00	11 306.00	11 975.00	13 221.00
Pagelaran	5 454.00	5 798.00	6 141.00	6 780.00
Pagelaran Utara	2 440.00	2 594.00	2 747.00	3 033.00
Pringsewu	23 896.00	25 404.00	26 906.00	29 707.00
Gadingrejo	23 856.00	25 362.00	26 861.00	29 658.00
Sukoharjo	15 278.00	16 242.00	17 203.00	18 993.00
Banyumas	5 792.00	6 158.00	6 522.00	7 201.00
Adiluwih	13 064.00	13 889.00	14 710.00	16 242.00
ULP Pringsewu	140 992	146 831	155 647	163 126

Catatan/Note: ...

Sumber/Source: PT PLN (Persero) UP3 Metro

Tabel
Table 6.2.3**Jumlah Pelanggan dan Air yang Disalurkan Menurut Kecamatan di Kabupaten Pringsewu, 2022**
Number of Customers and Distributed Water by Subdistrict in Pringsewu Regency, 2022

Kecamatan Subdistrict	Pelanggan Number of Customers	Air Disalurkan Distributed Water (m ³)	Nilai Value (Rp)
(1)	(2)	(3)	(4)
Pardasuka	-	-	-
Ambarawa	-	-	-
Pagelaran	-	-	-
Pagelaran Utara	-	-	-
Pringsewu	2 850	844 356	2 340 174 650
Gadingrejo	800	137 400	484 022 950
Sukoharjo	-	-	-
Banyumas	813	67 500	83 239 150
Adiluwih	-	-	-
Pringsewu	4 463	1 049 256	2 907 436 750

Catatan/Note: Kecamatan Banyumas mulai beroperasi pada bulan Juli 2022

Sumber/Source: PDAM Way Sekampung Kabupaten Pringsewu

Jumlah wisatawan domestik di Kabupaten Pringsewu selama 2022 tercatat sebanyak 119 ribu orang, melonjak 372 persen disbanding tahun 2021.

- *Domestic tourists in Pringsewu Regency during 2022 was recorded at 119 thousand people, a 372 percent rise compared to 2021.*

PENJELASAN TEKNIS

1. Usaha penyediaan akomodasi adalah usaha yang menyediakan pelayanan penginapan yang dapat dilengkapi dengan pelayanan pariwisata lainnya. Usaha penyediaan akomodasi dapat berupa hotel, vila, pondok wisata, bumi perkemahan, persinggahan karavan, dan akomodasi lainnya yang digunakan untuk tujuan pariwisata.
2. Hotel adalah penyediaan akomodasi secara harian berupa kamar-kamar di dalam satu bangunan yang dapat dilengkapi dengan jasa pelayanan makan dan minum, kegiatan hiburan dan atau fasilitas lainnya. Hotel terdiri dari hotel berbintang dan hotel non- bintang.
3. Hotel bintang adalah usaha penyediaan jasa pelayanan penginapan, makan minum serta jasa lainnya bagi umum dengan menggunakan sebagian atau seluruh bangunan. Usaha ini dikelola secara komersial serta memenuhi ketentuan persyaratan sebagai hotel bintang (termasuk berlian) yang ditetapkan dalam surat keputusan instansi yang membinanya. Misalnya hotel bintang lima, hotel bintang empat dan seterusnya.
4. Restoran adalah suatu jenis usaha yang mempergunakan seluruh bangunan secara permanen untuk menyediakan jasa pangan yang

TECHNICAL NOTES

1. *The business of providing accommodation is a business that provides specialty services that can be equipped with other tourism services. It includes hotel, villa, cottage, camping, caravan stop, and other accommodation that are used for tourism purposes.*
2. *Hotel is a daily supply of accommodation rooms within a building which can be equipped with eating and drinking services, entertainment activities and/or other facilities. Hotel consists of a classified hotel and a non-classified hotel.*
3. *A star hotel is the business of providing an accommodation, eating and drinking as well as other services for the public by using a building or a part of a building. It is managed commercially and meets specified requirements as a star hotel (including diamonds) set forth in the decree of fostering agency. For example, five star hotel, four star hotel, and so on.*
4. *Restaurant is a type of business that use the entire building permanently to provide food services that processing and presentation*

pengolahan dan penyajiannya secara langsung di tempat sesuai dengan keinginan para pengguna jasa yang mempunyai ciri pembeli biasanya dikenakan pajak. Izin restoran dan kualifikasinya diberikan oleh Ditjen Pariwisata/ Kanwil Parpostel setempat.

5. Rumah makan adalah jenis usaha yang menyediakan jasa pangan yang pengolahan makanannya bisa dilakukan diluar rumah makan, yang mempunyai ciri pembeli biasanya dikenakan pajak. Izin rumah makan diberikan oleh Diparda (pada kabupaten/kota). Di wilayah yang ada Dinas Pariwisata, biasanya pemberian izin ditangani oleh Direktorat Perekonomian/Bagian Perekonomian Pemda setempat.

directly in place according to the wishes of the service users who have a feature of buyers are usually taxed. Restaurant permits and qualifications are provided by the local Directorate General of Tourism/Kanwil Parpostel.

5. *Restaurant is a type of business that provides food services that food processing can be done outside the restaurant, which has a characteristic buyer usually taxed. The restaurant license is given by Diparda (in the district/municipality). In the existing area of tourism office, usually the granting of permits is handled by the Directorate of Economy/Local Government economic section.*

ULASAN

Wisatawan yang berkunjung di tempat wisata wilayah Kabupaten Pringsewu pada tahun 2021 mengalami penurunan sebesar 32,54 persen menjadi 25.200 wisatawan domestik.

Jumlah rumah makan/restoran tahun 2021 menurut data hasil pendataan Podes BPS Kabupaten Pringsewu sebanyak 74 unit.

Potensi wisata yang memadai terdiri dari wisata religi, buatan, alam, kuliner dan agro wisata. Beberapa lokasi wisata yang sudah cukup terkenal adalah Jembatan Waduk Way Sekampung, Nggruput Pringsewu dan beberapa lokasi wisata lainnya yang cukup potensial untuk dikembangkan.

DESCRIPTION

Tourists visiting tourist attractions in the Pringsewu Regency in 2021 decreased by 32.54 percent to 25,200 domestic tourists.

The number of restaurants/ restaurants in 2021 according to data from the BPS Podes data collection of Pringsewu Regency is 74 units.

Adequate tourism potential consists of religious, artificial, natural, culinary and agro tourism tourism. Some tourist sites that are quite well known are the Way Sekampung Reservoir Bridge, Nggruput Pringsewu and several other tourist sites that have the potential to be developed.

Gambar 7.1 **Luas Daerah menurut Kecamatan (%), 2022**
Figures **Area of Subdistrict (%), 2022**



Sumber/Source :

Gambar 7.2 ...
Figures ...



Sumber/Source :

Tabel
Table 7.1**Jumlah Rumah Makan/Restoran Menurut Kecamatan di
Kabupaten Pringsewu, 2019–2022**
**Number of Restaurants by Subdistrict in Pringsewu Regency,
2019–2022**

Kecamatan Subdistrict	2019	2020	2021	2022
(1)	(2)	(3)	(4)	(5)
Pardasuka				
Ambarawa				
Pagelaran				
Pagelaran Utara				
Pringsewu				
Gading Rejo				
Sukoharjo				
Banyumas				
Adi Luwih				
Pringsewu				

Catatan/Note: ...

Sumber/Source: ...

Tabel
Table 7.2

**Direktori Rumah Makan/Restoran Menurut Kecamatan di
Kabupaten Pringsewu, 2022**
*Directory of Restaurants by Subdistrict in Pringsewu Regency,
2022*

	Nama Usaha Makanan/Minuman BUssiness Name	Kategori Category	Lokasi/ Location
	(1)	(2)	(3)
1	RM. Puti Minang	Kuliner	Jln. Jend.Sudirman Pringsewu
2	Lesehan Hijau	Kuliner	Jln.A Yani NO.7 Pringsewu Timur
3	Lesehan Pakde 19	Kuliner	Jln. A Yani
4	Lesehan Pringsewu	Kuliner	Jln.KH Gholib Pringsewu Barat
5	Warung Sate dan Ikan Bakar Susanto 2	Kuliner	Jln. A Yani Pringsewu
6	Bakso Haji Sony	Kuliner	Jln. A Yani Pringsewu
7	RM. Selera Anda	Kuliner	Jln. A Yani Pringsewu Timur
8	Soto Angkringan Pringsewu	Kuliner	Jln. KH Gholib No.367 Podorejo Pringsewu
9	BFC Duo Pringsewu	Kuliner	Jln. Satria Pringsewu Barat
10	Lesehan Bang Akbar	Kuliner	Jln. Jend.Sudirman Pringsewu Selatan
11	Bathok Pring	Kuliner	Jln. Veteran Pringsewu Barat
12	Ayam Bakar Mas Pendek	Kuliner	Jln. A Yani Pringsewu Utara
13	RM Bu Mul	Kuliner	Jln. RA Kartini Pringsewu Selatan
14	RM Bang Roni	Kuliner	Jln. Mawar I No.37 Pringsewu Timur
15	Warung Soto dan Lesehan Pak Peang	Kuliner	Jln. Olahraga Pringsewu Barat
16	Bakso Wahyu	Kuliner	Jln. A Yani Pringsewu Utara
17	Bakso Wahyu	Kuliner	Jln. KH Ghalib Pringsewu Utara
18	Warung Sate Sidodadi 1	Kuliner	Jln. KH Ghalib Pringsewu Utara
19	Warung Sate Sidodadi 2	Kuliner	Jln. Raya Wates Gadingrejo
20	Lesehan d'Bakule 2	Kuliner	Jln. KH Ahmad Dahlan Pringsewu Barat
21	RM Kamang	Kuliner	Jln. A Yani No.160 Sidoharjo
22	RM Tata Seafood dan Ayam Bakar	Kuliner	Jln.Imam Bonjol Pajaresuk
23	Lesehan Lina JJ	Kuliner	Jln. KH Gholib Pringsewu Barat
24	RM Ayam Bakar Mas Gendut	Kuliner	Jln. Jend.Sudirman Pringsewu
25	Lesehan Teteh	Kuliner	Jln. KH.Gholib Pringsewu Barat
26	Mie Gajah Mada	Kuliner	Jln. KH Gholib Pringsewu Barat
27	Bakso Hj.Narto	Kuliner	Jln. Jend. Sudirman Pringsewu Barat
28	Eka Siomay	Kuliner	Jln. Melati 3 Pringsewu Timur
29	Bakso Pondok Rejeki 2	Kuliner	Jln. Jend.Sudirman Pringsewu
30	Nasi Uduk Dewa	Kuliner	Jln. Jend. Sudirman Pringsewu

Lanjutan Tabe/ Continued Table 7.2

Nama Usaha Makanan/Minuman BUbusiness Name		Kategori Category	Lokasi/ Location
(1)	(2)	(3)	
31	Oemah Gudeg Djogja	Kuliner	Jln. Jend. Sudirman Pringsewu
32	Master Fried Chicken & Burger	Kuliner	Jln. Jend. Sudirman Pringsewu
33	Rumah Makan Sendok Sumpit	Kuliner	Jln. Jend. Sudirman Pringsewu
34	Rafin's Salted egg fish skin	Kuliner	Jln. Jend. Sudirman Pringsewu
35	Mie Teluk 1	Kuliner	Jln. Imam Bonjol Pajaresuk Pringsewu
36	Mie Teluk 2	Kuliner	Jln. Imam Bonjol Pajaresuk Pringsewu
37	Warung Makan Mbak Pur	Kuliner	Jln. Jend. Sudirman Pringsewu
38	Kafe BW	Kuliner	Jln. A Yani Pringsewu
39	Warung Lesung Kafe	Kuliner	Jln. Kesehatan Pringsewu Selatan
40	RM. Sate Luwes	Kuliner	Jln. A Yani Sidoharjo
41	RM Gundil	Kuliner	Jln. A Yani Sidoharjo
42	Lesehan Makbas	Kuliner	Jln. A Yani Sidoharjo
43	RM Familiy Raya	Kuliner	Jln. A Yani Sidoharjo
44	RM Saung Sewu	Kuliner	Jln. Krandegan Gadingrejo
45	RM Ampera	Kuliner	Jln. Jend.Sudirman Gadingrejo
46	RM Mbok Majem	Kuliner	Jln. Wonokriyo Gadingrejo
47	RM Raja Pindang	Kuliner	Jln. Tambahrejo Gadingrejo
48	RM Ampera	Kuliner	Jln. Tambahrejo Gadingrejo
49	RM Mas Pendek	Kuliner	Jln. Tambahrejo Gadingrejo
50	RM Bukit Tami	Kuliner	Wates Timur Gadingrejo
51	RM dan Pemancingan Villa Novi	Kuliner	Jln. Raya Sukoharjo I
52	RM Lesehan Moroseneng	Kuliner	Jln. Raya Sukoharjo
53	Lesehan Mas Deddy	Kuliner	Jln. Raya Waringinsari Barat Sukoharjo
54	Lesehan Muria	Kuliner	Jln. Raya Keputran Sukoharjo
55	RM Berkah	Kuliner	Jln. Raya Keputran Sukoharjo
56	RM Ampera	Kuliner	Jln. Kesehatan Sukoharjo
57	Super Fried Chicken	Kuliner	Jln. Raya Sukoharjo 3 - Sukoharjo
58	Mie Teluk	Kuliner	Jln. Raya Sukoharjo 3 - Sukoharjo
59	RM Sunda	Kuliner	Jln. Pujo Jatmiko Sukoharjo
60	RM Sederhana	Kuliner	Jln. Pujo Jatmiko Sukoharjo

Lanjutan Tabe/ *Continued Table 7.2*

Nama Usaha Makanan/Minuman Business Name		Kategori Category	Lokasi/ Location
(1)	(2)	(3)	
61	RM Kawan Lamo	Kuliner	Jln. Pujo Jatmiko Sukoharjo
62	Bakso ABC	Kuliner	Jln. Pujo Jatmiko Sukoharjo
63	KFC Pringsewu	Kuliner	Jln. A Yani Samping Chandra Mall Pringsewu
64	BFC Duo Pagelaran	Kuliner	Jln.Raya Panutan Pagelaran
65	RM Zella	Kuliner	Jln. Raya Panutan Pagelaran
66	Pizza Hut Pringsewu	Kuliner	Jl. A.Yani No.188, Pringsewu Utara, Kec. Pringsewu
67	Teko (Teori Kopi)	Kuliner	Jl. Melati 2 No.kel, Pringsewu Timur, Kecamatan Pringsewu
68	Kopi Janji Jiwa	Kuliner	Jl. A.Yani No.188, Pringsewu Utara, Kec. Pringsewu
69	Lesehan Bang Ocit	Kuliner	Jl. A. Yani , Pringsewu Utara, Kec. Pringsewu,
70	Hoka Hoka Bento	Kuliner	Jl. A.Yani, Pringsewu Utara, Kec. Pringsewu,
71	Jaya Bakery	Kuliner	Jl. A.Yani No.28, Sidoharjo, Kec. Pringsewu,
72	Cery Bakery	Kuliner	Jl. A.Yani No.7-11, Pringsewu Utara, Kec. Pringsewu,
73	Holland Bakery	Kuliner	Jl. A.Yani No.30A, Pringsewu Utara, Kec. Pringsewu,
74	Burger Bangor Express	Kuliner	Jl. A.Yani, Bulukarto, Kec. Pringsewu,
75	Kaala Setak House	Kuliner	Jl. A.Yani, RT.002/RW.001, Sidoharjo, Kec. Pringsewu,
76	Semesta Coffee & Space	Kuliner	Jl. A.Yani No.726, Bulukarto, Kec. Gading Rejo,
77	Bebek Belur, Pringsewu	Kuliner	Jl. A. Yani, Kec. Gading Rejo,
78	Kopi Ruang Hati	Kuliner	Jl. Melati 3, Pringsewu Tim., Kec. Pringsewu,

Catatan/Note: ...

Sumber/Source: Dinas Kepemudaan, Olahraga dan Pariwisata Kabupaten Pringsewu/Youth, Sports and Tourism Office of Pringsewu Regency

Tabel
Table 7.3**Direktori Akomodasi Menurut Kecamatan dan Klasifikasi di Kabupaten Pringsewu, 2022**
Directory of Accommodation by District and Classification in Pringsewu Regency, 2022

Nama Hotel/ Penginapan		Kategori Category	Lokasi Location
(1)	(2)	(3)	
1	Urban Style by Front One Hotel	Hotel Bintang 3	Jln. Jend. A Yani No.999 Pringsewu
2	Regency Hotel	Hotel Bintang 1	Jln. A Yani Kec. Gadingrejo Pringsewu
3	Royal Marisa Hotel	Hotel Bintang 1	Jln. Melati III Pringsewu Timur
4	Balong Kuring Hotel & Resort Syariah	Hotel Bintang 1	Jln. A. Yani Pringombo Pringsewu
5	Urban point Guest House	Hotel Bintang 1	Jln. Mawar III No.2 Pringsewu Timur – Pringsewu
6	Hotel Bukit Sarinongko	Hotel Bintang 1	Jln. Raya Sukoharjo I Kec.Sukoharjo – Pringsewu
7	Penginapan D'Grand Melati	Losmen	Jln. Melati I Pringsewu Timur
8	Penginapan Srikandi	Losmen	Jln. Kesehatan Pringsewu Timur – Pringsewu
9	Wisma Putra Perdana	Wisma	Jln. R.A Kartini No. 20 Pringkumpul Pringsewu
10	Losmen Grand Wisata	Losmen	Jln. Sumberwaras Podorejo Pringsewu
11	Penginapan Selaras	Losmen	Rejosari – Pringsewu
12	Cendrawasih Homestay	Losmen	Jln. Mawar III No. 04 Pringsewu Timur – Pringsewu
13	Wisma Lesung	Wisma	Jln. Gereja Pringsewu Selatan
14	Penginapan Azka	Homestay	Jln. Tegalsari Gadingrejo

Catatan/Note: ...

Sumber/Source: Dinas Kepemudaan, Olahraga dan Pariwisata Kabupaten Pringsewu/Youth, Sports and Tourism Office of Pringsewu Regency

Tabel
Table 7.4**Jumlah Wisatawan Mancanegara dan Domestik di
Kabupaten Pringsewu, 2020-2022**
*Number of International and Domestic Tourists in
Pringsewu Regency, 2020-2022*

Jumlah	2020	2021	2022
(1)	(2)	(3)	(4)
Jumlah Wisatawan Domestik	77 439	25 200	119 073
Jumlah Wisatawan Mancanegara	-	-	
Jumlah Total	77 439	25 200	119 073

Catatan/Note: ...

Sumber/Source: Dinas Kepemudaan, Olahraga dan Pariwisata Kabupaten Pringsewu/Youth, Sports and Tourism Office of Pringsewu Regency

Tabel
Table 7.5**Direktori Objek Wisata di Kabupaten Pringsewu, 2022**
Directory of Tourism Object in Pringsewu Regency
2022

	<i>Nama Objek Wisata</i> <i>Name of Tourism Object</i>	<i>Kategori</i> <i>Category</i>	<i>Lokasi</i> <i>Location</i>
	(1)	(2)	(3)
1	Pure Giri Sutra Mandala	Wisata Religi	Mataram Kecamatan Gadingrejo
2	Laverna Goa Maria	Wisata Religi	Pajeresuk Kecamatan Pringsewu
3	Kolam Renang Grojogan Sewu	Wisata Buatan	Pringsewu Barat – Pringsewu
4	Rumah Adat Lampung Pesisir	Wisata Budaya	Pardasuka
5	Pendopo	Wisata Kuliner	Pringsewu
6	Chandra Departement Store	Wisata Belanja	Pringsewu
7	Rest Area Pringsewu	Wisata Kuliner	Wates - Gadingrejo
8	Rumah Adat Jawa	Wisata Budaya	Wates Timur-Gadingerjo
9	Sesat Kencana Agung Margakaya	Wisata Budaya	Margakaya Pringsewu
10	Kolam Renang Tirta	Wisata Buatan	Gadingrejo
11	Kolam Renang Paris	Wisata Buatan	Pajeresuk Kecamatan Pringsewu
12	Talang Indah Bukit Panganon	Wisata Alam	Kelurahan Pajeresuk
13	Telaga Gupit	Wisata Alam	Tegalsari Kecamatan Gadingrejo
14	Kampung Kain Perca	Wisata Belanja	Banyumas
15	Talang Resort One	Wisata Buatan	Bumirejo - Pagelaran
16	Nggruput Pringsewu	Wisata Kuliner	Jalur Dua Pemda Kecamatan Pringsewu
17	Pasmami Sentra Tahu	Wisata Kuliner (Desa Tematik)	Pekon Gadingrejo Induk
18	Jejacak Secancangan	Wisata Religi dan Edukasi	Pringsewu Barat Kecamatan Pringsewu
19	Puncak Selapan	Wisata Alam	Pekon Selapan-Pardasuka
20	Air Terjun Way Pagasan	Wisata Alam	Pagelaran Utara
21	Bendungan Ratu Mas Bumiratu	Wisata Buatan	Bumiratu Kecamatan Pagelaran
22	Kampung BW	Agrowisata Buah Naga	Podosari Kec.Pringsewu
23	Taman Sabin	Wisata Alam	Wonodadi Kecamatan Gadingrejo
24	Talang Bumiaram	Wisata Buatan	Bumiaram Kecamatan Pringsewu
25	Nggruduk Kuliner	Wisata Kuliner	Ambarawa
26	Kurma Paris Pajaresuk	Wisata Kuliner	Pajaresuk
27	Tamansari Padangrejo	Wisata Buatan	Padangrejo - Pagelaran
28	Pesona Rusia	Wisata Buatan dan Kuliner	Tanjungrusia Kecamatan Pardasuka

Lanjutan Tabe/ *Continued Table 7.5*

<i>Nama Objek Wisata</i> <i>Name of Tourism Object</i>	<i>Kategori</i> <i>Category</i>	<i>Lokasi</i> <i>Location</i>
(1)	(2)	(3)
29 Taman Geswood Wonodadi	Wisata Buatan	Wonodadi Kec.Gadingrejo
30 Bukit Toursina	Wisata Alam	Bumiayu Kecamatan Pringsewu
31 Wisata Muri Waterpark	Wisata Buatan	Bumiayu Kecamatan Pringsewu
32 Taman Sebanusa Bukit Dirham	Wisata Alam dan Religi	Ambarawa Barat
33 Wisata Tulis Tapis	Wisata Budaya	Pekon Margakaya
34 Wisata Puncak Giri Agung	Wisata Alam	Pekon Sukoharjo III Barat
35 Telaga Ngudi Rukun / Karya Muda Mandiri (KKM)	Buatan	Pekon Sukoharjo I
36 Wisata Wildoropayung	Wisata buatan	Pekon Podomoro Kec. Pringsewu
37 Bendungan Way Gatel	Wisata Buatan	Pekon Panjerejo
38 Taman Jomblo	Wisata Buatan	Sri Wungu Kec. Banyumas
39 Taman Tirta Asri	Wisata Buatan	Pekon Sriwungu Kec. Banyumas
40 Taman Sabah	Wisata Buatan	Pekon Fajaragung
41 Taman Gadingmas	Wisata Buatan	Pekon Bulukarto
42 Beringin Kembar Bukit Wungkal	Wisata Alam	Pekon Sukoharjo IV
43 Gunung Gede Kawitan	Wisata Buatan	Pekon Sumberagung
44 Saung Cempedak	Wisata Buatan	Pekon Banjarejo
45 Teluk Kenyo	Wisata Alam	Pekon Pasir Ukir
46 Cakra Pesona	Wisata Alam	Pekon Pamenang Kec.Pagelaran
47 Lanang Trimukti	Wisata Alam	Pekon Banjarejo
48 Titian Arum (Desa Wisata Kampung Tapis Lugasari)	Wisata Alam	Pekon Lugasari
49 Jembatan Waduk Way Sekampung (JJWK)	Wisata Alam	Pekon Fajarbaru
50 Eco Taman Sari	Wisata Buatan	Pekon Padang Rejo
51 Omah Tawon Mataram (OTM)	Wisata Buatan	Pekon Mataram
52 Princhsto	Wisata Buatan	Pringsewu Sel., Kec. Pringsewu, Kabupaten Pringsewu,
53 Lembah Akasia/ Susur Sungai Way Sekampung	Wisata Alam Buatan	Sukoharjo I, Kec. Pringsewu, Kabupaten Pringsewu
54 Lanakila Lake	Wisata Alam	Pekon Pamenang Kec.Pagelaran

Catatan/Note: ...

Sumber/Source: Dinas Kepemudaan, Olahraga dan Pariwisata Kabupaten Pringsewu/Youth, Sports and Tourism Office of Pringsewu Regency

<https://pringsewukab.bps.go.id>

TRANSPORTASI DAN KOMUNIKASI TRANSPORTATION AND COMMUNICATION

Ada sebanyak 112 Based Transmission System (BTS) telepon seluler di Kabupaten Pringsewu

- *There were 112 Based Transmission System (BTS) for Cellular Services in Pringsewu Regency*

PENJELASAN TEKNIS

1. Kendaraan bermotor adalah setiap kendaraan yang digerakkan oleh peralatan teknik yang ada pada kendaraan tersebut, biasanya digunakan untuk angkutan orang atau barang di atas jalan raya selain kendaraan yang berjalan di atas rel. Kendaraan bermotor yang dicatat adalah semua jenis kendaraan kecuali kendaraan bermotor TNI/Polri dan Korps Diplomatik.
2. Mobil penumpang adalah setiap kendaraan bermotor yang dilengkapi dengan tempat duduk untuk sebanyak-banyaknya delapan orang, tidak termasuk tempat duduk untuk pengemudi, baik dilengkapi atau tidak dilengkapi bagasi.
3. Mobil bis adalah setiap kendaraan bermotor yang dilengkapi dengan tempat duduk untuk lebih dari delapan orang, tidak termasuk tempat duduk untuk pengemudi, baik dilengkapi atau tidak dilengkapi bagasi.
4. Mobil truk adalah setiap kendaraan bermotor yang digunakan untuk angkutan barang, selain mobil penumpang, mobil bis dan kendaraan bermotor roda dua.
5. Kantor Pos adalah tempat pemberi pelayanan komunikasi tertulis dan atau surat elektronik, layanan paket, layanan logistik, layanan transaksi keuangan, dan

TECHNICAL NOTES

1. *Motor vehicles are any kind of vehicles motorized by machine set up in those vehicles, they are usually used for transporting peoples or goods on roads except vehicles moving along a railway line. The data cover all kinds of motor vehicles except those belong to Kabupaten Tulang Bawang Army Force Kabupaten Tulang Bawang State Police and Diplomatic Corps.*
2. *Passenger cars are any motor vehicles with no more than eight seats, excluding seat for driver, it can be with or without hoot.*
3. *Buses are large passenger cars having seats for more than eight passengers, excluding seat for driver, it can be with or without hoot.*
4. *Trucks are any motor vehicles used to transport goods excluding passenger cars, buses, and motorcycles.*
5. *Post Office is a service provider facility of written communication and or electronic mail, parcel service, logistics services, financial transaction services, and postal*

- layanan keagenan pos untuk kepentingan umum. Rumah pos berfungsi sama seperti kantor pos dan kantor pos pembantu, bedanya rumah pos biasanya terletak di daerah terpencil.
6. Telekomunikasi adalah setiap pemancaran, pengiriman dan atau penerimaan dari setiap informasi dalam bentuk tanda-tanda, isyarat, tulisan, gambar, suara dan bunyi melalui sistem kawat, optik, radio atau sistem elektromagnetik lainnya.
 7. Jaringan telekomunikasi adalah r a n g k a i a n perangkat telekomunikasi dan kelengkapannya yang digunakan dalam bertelekomunikasi.
 8. Telepon bergerak seluler adalah perangkat telekomunikasi elektronik yang mempunyai kemampuan dasar yang sama dengan telepon tetap kabel, namun dapat dibawa ke mana-mana (portable, mobile) dan tidak perlu disambungkan dengan jaringan telekomunikasi kabel. Selain berfungsi sebagai telepon, telepon selular modern biasanya mendukung layanan tambahan seperti Short Messages Services (SMS), Multimedia Messages Service (MMS), e-mail dan akses Internet, aplikasi bisnis dan permainan, serta fotografi. Saat ini, Kabupaten Tulang Bawang mempunyai dua sistem jaringan telepon bergerak seluler yaitu Global System for Mobile services to the public. Postal house has the same function as the post office and subsidiary of post office, the difference is that postal house is usually located in remote areas.
 6. Telecommunication includes every transmitting, delivering and or receiving from every information of marking, signal, article, picture, sound and voice through strand of wire system, optic, radio or other electromagnetic system.
 7. Telecommunication network is peripheral network of telecommunication and its equipment used in the means of telecommunication.
 8. Cellular mobile phone is an electronic telecommunication device which has the same basic capabilities with fixed cables, but can be taken anywhere (portable, mobile) and does not need to be connected to the wired telecommunications networks. In addition to functioning as a telephone, modern mobile phone typically supports additional services such as Short Messages Services (SMS), Multimedia Messages Service (MMS), e-mail and access to the Internet, business applications and games, as well as photography. Currently, Kabupaten Tulang Bawang has two cellular mobile telephone network system that are GSM (Global System for Mobile Telecommunications) and

ULASAN

Mobilitas utama masyarakat Kabupaten Pringsewu ditunjang oleh sarana perhubungan darat. Sarana perhubungan darat pada tahun 2021 terdiri dari 27,29 km jalan negara, 35,79 km jalan provinsi, dan 1.136,01 km jalan kabupaten.

Dilihat dari kondisi jalan, dapat dijabarkan bahwa jalan kabupaten Pringsewu terdiri dari 406,887 km dalam kondisi baik, 118,123 km dalam kondisi sedang, 526,565 km dalam kondisi rusak dan 84,434 km dalam kondisi rusak berat.

Base Transceiver Station (BTS) di Kabupaten Pringsewu pada tahun 2021 berjumlah 112 unit yang dimiliki oleh 12 penyedia layanan. Jumlah BST terbanyak dimiliki oleh penyedia layanan Protelindo (PT Profesional Telekomunikasi Indonesia), yaitu sebanyak 30 unit yang tersebar di 9 kecamatan

Jumlah kendaraan bermotor wajib uji petik yang tercatat di Dinas Perhubungan Kabupaten Pringsewu, jika dilihat menurut jenis kendaraannya maka sekitar 3.242 unit adalah mobil barang truck, 3.146 unit adalah mobil barang pickup, 2 unit Mobil Penumpang dan 56 bus kecil.

DESCRIPTION

The main mobility of the people of Pringsewu Regency is supported by land transportation facilities. Land transportation facilities in 2021 consist of 27.29 km of state roads, 35.79 km of provincial roads, and 1,136.01 km of district roads.

Judging from the road conditions, it can be explained that the Pringsewu district road consists of 406,887 km in good condition, 118,123 km in moderate condition, 526,565 km in damaged condition and 84,434 km in heavily damaged condition.

Base Transceiver Station (BTS) in Pringsewu Regency in 2021 totals 112 units owned by 12 service providers. The highest number of BTSs is owned by the service provider Protelindo (PT Profesional Telekomunikasi Indonesia), which is 30 units spread over 9 sub-districts

The number of mandatory test-picked motor vehicles recorded at the Transportation Service of Pringsewu Regency, when viewed according to the type of vehicle, about 3,242 units are truck goods, 3,146 units are pickup trucks, 2 passenger cars and 56 small buses. The main mobility of the people of Pringsewu Regency is supported by land transportation facilities. Land transportation facilities in 2021 consist of 27.29 km of state roads, 35.79 km of provincial roads, and 1,136.01 km of district roads.

Judging from the road conditions,

Gambar 8.1 **Luas Daerah menurut Kecamatan (%) 2022**
Figures 8.1 **Area of Subdistrict (%) 2022**



Sumber/Source :

Gambar 8.2 ...
Figures ...



Sumber/Source :

8.1 TRANSPORTASI TRANSPORTATION

Tabel 8.1.1 Panjang Jalan¹ Menurut Tingkat Kewenangan Pemerintahan di Kabupaten Pringsewu (km) 2020–2022
Table 8.1.1 Length of Roads¹ by Level of Government Authority in Pringsewu Regency (km) 2020–2022

Tingkat Kewenangan Pemerintahan Level of Government Authority	2020	2021	2022
(1)	(2)	(3)	(4)
Negara ² /State ²	27 29	27 29	27 29
Provinsi/Province	35 79	35 79	35 79
Kabupaten/Kota Regency/Municipality	1 136 01	1 136 01	1 136 01
Jumlah/Total	1 199 09	1 199 09	1 199 09

Catatan/Note: ¹ Data tidak termasuk panjang jalan tol/Excluding toll road

² Berdasarkan Keputusan Menteri Pekerjaan Umum dan Perumahan Rakyat No. 248/KPTS/M/2016/Based on Public Work and Public Housing Ministerial Decree No. 248/KPTS/M/2016

Sumber/Source: Dinas Pekerjaan Umum dan Perumahan Rakyat Kabupaten Pringsewu/ Pringsewu Regency Public Works and Public

Tabel 8.1.2 Panjang Jalan Menurut Jenis Permukaan Jalan di Kabupaten Pringsewu (km) 2020–2022
Length of Roads by Type of Road Surface in Pringsewu Regency (km) 2020–2022

Jenis Permukaan Jalan <i>Type of Road Surface</i>	2020	2021	2022
(1)	(2)	(3)	(4)
Aspal/ <i>Paved</i>	600 035	600 035	600 035
Kerikil/ <i>Gravel</i>	414 562	414 562	414 562
Tanah/ <i>Soil</i>	68 750	68 750	68 750
Lainnya/ <i>Others</i>	52 662	52 662	52 662
Jumlah/<i>Total</i>	1 136 009	1 136 009	1 136 009

Catatan/*Note*: ...

Sumber/*Source*: Dinas Pekerjaan Umum dan Perumahan Rakyat Kabupaten Pringsewu/ *Pringsewu Regency Public Works and Public*

Tabel 8.1.3 Panjang Jalan Menurut Kondisi Jalan di Kabupaten Pringsewu (km) 2020–2022
Length of Roads by Condition of Roads in Pringsewu Regency (km) 2020–2022

Kondisi Jalan Condition of Roads	2020	2021	2022
(1)	(2)	(3)	(4)
Baik/Good	406 887	406 887	406 887
Sedang/Moderate	118 123	118 123	118 123
Rusak/Damage	526 565	526 565	526 565
Rusak Berat/Severely Damage	84 434	84 434	84 434
Jumlah/Total	1 136 009	1 136 009	1 136 009

Catatan/Note: ...

Sumber/Source: Dinas Pekerjaan Umum dan Perumahan Rakyat Kabupaten Pringsewu/ Pringsewu Regency Public Works and Public

Tabel 8.1.4
Table

Jumlah Kendaraan Roda Empat Bermotor hasil Uji Petik menurut Bulan dan jenis Kendaraan di Kabupaten Pringsewu 2022
Number of Four Wheels Motorized Vehicle of Quote Test Result by Month and Type in Pringsewu Regency 2022

Bulan/ Months	Jenis Kendaraan/ Type of hibey						
	Mobil Barang		Mobil Penumpang	Mobil Bus		Kreta Tempelan	Kreta Gandengan
	Truck	Pick up		Bus Kecil	Bus Sedang		
(1)	(2)	(3)	(4)	(5)	(6)	(7)	(8)
Januari/January	250	202	...	2
Februari/February	195	176	...	4
Maret/March	83	65	...	2
April/April	78	55	...	0
Mei/May	208	158	...	4
Juni/June	335	344	...	5
Juli/July	360	335	...	1
Agustus/August	417	401	...	4
September/September	374	317	...	3
Oktober/October	300	271	...	1
November/November	282	261	...	1
Desember/December	278	254	...	2
Jumlah/Total	3160	2839	...	29

Catatan/Note: ...

Sumber/Source: Dinas Perhubungan Kabupaten Pringsewu/ Department of Transportation of Pringsewu Regency

8.2 KOMUNIKASI COMMUNICATION

Tabel 8.2.1 Jumlah Kantor Pos Pembantu Menurut Kecamatan di Kabupaten Pringsewu 2019–2022
Number of Post Offices Subsidiaries by Subdistrict in Pringsewu Regency 2019–2022

Kecamatan Subdistrict	2019	2020	2021	2022
(1)	(2)	(3)	(4)	(5)
Pardasuka	1	1	1	1
Ambarawa	1	1	1	1
Pagelaran	1	1	1	1
Pagelaran Utara	-	-	-	-
Pringsewu	1	1	1	1
Gading Rejo	1	1	1	1
Sukoharjo	1	1	1	1
Banyumas	-	-	-	-
Adi Luwih	-	-	-	-
Nama Kabupaten/Kota	6	6	6	6

Catatan/Note: ...

Sumber/Source: PT. Pos Indonesia (Persero) Kantor Pos Ambon Bagian Properti /Indonesian Post Limited Company Ambon Property Division

Tabel 8.2.2
Table

Banyaknya Surat Pos Paket Pos dan Wesel Pos yang Dikirim dan Diterima di Kabupaten Pringsewu 2022
Number of Mails Packages and Postal Money Order Sent and Received in Pringsewu Regency 2022

Bulan Month	Surat Pos Mails		Paket Pos Package Post	
	Diterima Received	Dikirim Sent Off	Diterima Received	Dikirim Sent Off
(1)	(2)	(3)	(4)	(5)
Januari	1 032	53	1 133	110
Februari	1 017	81	827	790
Maret	1 180	231	1 182	938
April	2 180	302	2 027	1 228
Mei	1 017	272	1 049	723
Juni	1 021	307	1 171	1 109
Juli	1 131	209	1 128	887
Agustus	1 211	117	1 162	970
September	1 131	225	1 566	1 256
Oktober	2 017	171	2 001	959
November	1 131	209	1 988	928
Desember	1 171	127	1 773	413
Jumlah/Total	15 239	2 304	17 007	10 311

Lanjutan Tabel/ Continued Table 8.2.2

Bulan Month	Wesel Pos Postal Money Order			
	Diterima Received	Nilai Diterima Nominal Received	Dikirim Sent	Nilai yang Dikirim Nominal Sent
(1)	(2)	(3)		
Januari	197	303 174 300	356	1 269 165 830
Februari	253	239 193 900	377	1 348 756 930
Maret	208	295 493 240	482	1 745 047 242
April	229	421 320 918	596	2 223 554 543
Mei	197	364 865 200	289	1 299 101 818
Juni	231	162 589 000	369	1 450 321 258
Juli	193	305 988 257	369	1 450 321 258
Agustus	225	213 428 350	334	1 298 401 382
September	230	266 590 100	328	1 216 413 432
Oktober	179	268 530 800	294	1 183 679 918
November	198	283 668 254	365	1 500 113 200
Desember	221	205 818 509	2 025	1 598 348 285
Jumlah/Total	2 561	3 330 660 828	6 184	17 583 225 096

Sumber/Source: PT. Pos Indonesia (Persero) Kantor Pos Ambon, Bagian Properti /Indonesian Post, Limited Company, Ambon, Property Division

Tabel 8.2.3
Table

Jumlah Based Transmission System Telepon Seluler Menurut Kecamatan dan Penyedia Layanan di Kabupaten Pringsewu, 2022
Number of Based Transmission System Cellular Phone by Subdistrict and Provider in Lampung Selatan Regency, 2022

Kecamatan/ Subdistrict	Penyediaan Layanan/ Provider			
	Telkomsel	Indosat	XL	TBG
(1)	(2)	(3)	(4)	(5)
Pardasuka				
Ambarawa				
Pagelaran				
Pagelaran Utara				
Pringsewu				
Gading Rejo				
Sukoharjo				
Banyumas				
Adi Luwih				
Kabupaten Pringsewu/ Pringsewu Regency				

Lanjutan Tabel/ Continued Table 8.2.3

Kecamatan/ Subdistrict	Penyediaan Layanan/ Provider			
	ERA	STP	Protelindo	KIN
(1)	(6)	(7)	(&)	(9)
Pardasuka				
Ambarawa				
Pagelaran				
Pagelaran Utara				
Pringsewu				
Gading Rejo				
Sukoharjo				
Banyumas				
Adi Luwih				
Kabupaten Pringsewu/ Pringsewu Regency				

Lanjutan Tabel/ *Continued Table* 8.2.3

Kecamatan/ Subdistrict	Penyediaan Layanan/ Provider			
	Mitratel	Gihon	IBS	CMI
(1)	(10)	(11)	(12)	(13)
Pardasuka				
Ambarawa				
Pagelaran				
Pagelaran Utara				
Pringsewu				
Gading Rejo				
Sukoharjo				
Banyumas				
Adi Luwih				
Kabupaten Pringsewu/ Pringsewu Regency				

Lanjutan Tabel/ Continued Table 8.2.3

Kecamatan/ subdistrict	Penyediaan Layanan/ Provider		
	PST	BMS	H3I
(1)	(14)	(15)	(16)
Pardasuka			
Ambarawa			
Pagelaran			
Pagelaran Utara			
Pringsewu			
Gading Rejo			
Sukoharjo			
Banyumas			
Adi Luwih			
Kabupaten Pringsewu/ Pringsewu Regency			

Catatan/Note: ...

Sumber/Source: Dinas Komunikasi dan Informatika Kabupaten Pringsewu/Department of Communication and Information of Pringsewu Regency

PERBANKAN, KOPERASI, DAN HARGA-HARGA
BANKING, COOPERATIVE, AND PRICES

Terdapat 628 unit usaha penanaman modal di Kabupaten Pringsewu dengan nilai investasi mencapai 715,9 milyar rupiah

- *There were 628 investment business unit in 2022 with investment value reported at 715.9 billion rupiahs*

PENJELASAN TEKNIS

1. Data statistik perbankan bersumber dari Otoritas Jasa Keuangan (OJK)..
2. Koperasi adalah badan usaha yang beranggotakan orang seorang atau badan hukum koperasi dengan melandaskan kegiatannya berdasarkan prinsip koperasi sekaligus sebagai gerakan ekonomi rakyat yang berdasar atas asas kekeluargaan.
3. Data perkoperasian bersumber dari Dinas Koperasi, UMKM, Perindustrian, dan Perdagangan Kabupaten Pringsewu.
4. Data statistik penanaman modal yang disetujui pemerintah terdiri dari Penanaman Modal Asing (PMA) dan Penanaman Modal DalamNegeri (PMDN),bersumber dari Dinas Penanaman Modal dan Pelayanan Terpadu Satu Pintu Kabupaten Pringsewu. Data telah memperhatikan perubahan investasi yang beralih status dan juga pengurangan investasi yang dicabut izin usahanya.
5. Kantor bank terdiri dari Kantor Cabang (KC), Kantor Cabang Pembantu (KCP), dan kantor di bawah KCP.
6. Data statistik perbankan bersumber dari Bank Indonesia dan Otoritas Jasa Keuangan.

TECHNICAL NOTES

1. *Statistical data sourced from the Financial Services Authority (OJK).*
2. *Cooperative is a business entity consisting of one person or a cooperative legal entity by basing its activities on the cooperative principle as well as a people's economic movement based on the basis of kinship.*
3. *Cooperative data is sourced from the Department of Cooperatives, MSMEs, Industry and Trade of Pringsewu Regency.*
4. *Investment statistics approved by the government consist of Foreign Investment (PMA) and Domestic Investment (PMDN), sourced from the Investment and One Stop Service Office of Pringsewu Regency. The data has taken into account changes in investment status switching and also a reduction in investments that have had their business licenses revoked.*
5. *Bank offices consists of branch office (KC), sub branch office (KCP), and offices under KCP.*
6. *Banking statistics are obtained from the Bank Indonesia and Financial Services Authority.*

<https://pringsewukab.bps.go.id>

ULASAN

Jumlah koperasi aktif di Kabupaten Pringsewu tahun 2021 berjumlah 91 unit, mengalami penambahan sebanyak 12 unit atau 15,19 persen dibandingkan tahun 2020. Jumlah koperasi aktif terbanyak berada di Kecamatan Pringsewu sebanyak 30 unit. Sedangkan paling sedikit berada di Kecamatan Pagelaran Utara yaitu hanya 1 unit.

Investasi dari proyek PMA dan PMDN di tahun 2022 meningkat menjadi 0,7 trilyun.

Banyaknya bank di wilayah Kabupaten Pringsewu mencapai 14 unit terdiri dari kantor cabang sebanyak 2 unit, dan kantor cabang pembantu 20 unit.

DESCRIPTION

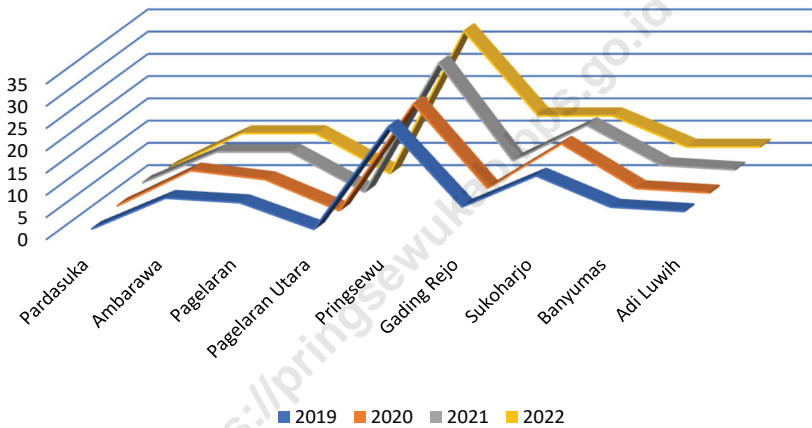
The number of active cooperatives in Pringsewu Regency in 2021 is 91 units, an increase of 12 units or 15.19 percent compared to 2020. The largest number of active cooperatives is in Pringsewu District as many as 30 units. While the least is in North Pagelaran District, which is only 1 unit.

Investment from PMA and PMDN projects in 2022 will increase to 0.163 trillion. Compared to the previous year, it rose about 631.69 percent.

The number of banks in the Pringsewu Regency area reaches 14 units consisting of 2 branch offices and 20 sub-branches.

Gambar 9.1
Figures

JUmlah Koperasi Aktif menurut Kecamatan (%), 2019-2022
NUmber of Active Cooperatives by Subdistrict (%), 2019-2022



Sumber/Source : Dinas Koperasi, UKM, Perdagangan dan Perindustrian Kabupaten Pringsewu/ Office of Cooperatives, UKM, Trade and Industry of Pringsewu Regency

Gambar 9.2 ...
Figures ...



Sumber/Source :

Tabel 9.1 Jumlah Koperasi Aktif Menurut Kecamatan di Kabupaten Pringsewu, 2019–2022
Table 9.1 Number of Active Cooperative by Subdistrict in Pringsewu Regency, 2019–2022

Kecamatan Subdistrict	2019	2020	2021	2022
(1)	(2)	(3)	(4)	(5)
Pardasuka	1	2	3	2
Ambarawa	8	10	10	10
Pagelaran	7	8	10	10
Pagelaran Utara	1	1	1	1
Pringsewu	24	25	30	33
Gading Rejo	6	6	8	14
Sukoharjo	13	16	16	14
Banyumas	6	6	7	7
Adiluwih	5	5	6	7
Pringsewu	71	79	91	98

Catatan/Note: ...

Sumber/Source: Dinas Koperasi, UKM, Perdagangan dan Perindustrian Kabupaten Pringsewu/

Tabel
Table 9.2

Jumlah Koperasi Menurut Jenis Koperasi dan Kecamatan di Kabupaten Pringsewu, 2022
Number of Cooperative by Kind of Cooperative and Subdistrict in Pringsewu Regency, 2022

Kecamatan Subdistrict	Jenis Koperasi/ Kind of Cooperative					Jumlah Total
	KUD	KPRI	KOPKAR	KOPPAS	Lainnya Other	
(1)	(2)	(3)	(4)	(5)	(6)	(7)
Pardasuka	-	-	-	-	2	2
Ambarawa	-	-	-	-	10	10
Pagelaran	-	-	-	-	10	10
Pagelaran Utara	-	-	-	-	1	1
Pringsewu	-	4	1	-	28	33
Gading Rejo	-	2	-	-	12	14
Sukoharjo	-	-	-	-	14	14
Banyumas	-	-	-	-	7	7
Adiluwih	1	-	-	-	6	7
Pringsewu	1	6	1	0	90	98

Catatan/Note: ...

Sumber/Source: ...

Tabel
Table 9.3**Data Investasi PMA/PMDN Berdasarkan Jumlah
Perusahaan di Kabupaten Pringsewu 2018-2022**
**Foreign Investment Data/Domestic Based On The Number
of Companies In Pringsewu Regency, 2018-2022**

Uraian/ Description	Satuan/ Unit	2018	2019	2020	2021	2022
(1)	(2)	(3)	(4)	(5)	(6)	(7)
Jumlah PMA/ Number Of PMA	Unit	0	0	0	1	0
Jumlah PMDN Fasilitas/ Number of PMDN Facilitation	Unit	1	2	2	2	0
Jumlah PMDN Fasilitas Skala Besar/ Number Of Large-Scale Non- Facilitation PMDN Domestic Investors	Unit	0	0	0	1	119
Jumlah PMDN Fasilitas Skala Menengah/ Number Of Medium Scale Non-Facilitation PMDN	Unit	5	1	0	0	40
Jumlah PMDN Non Fasilitas Skala Kecil/ Number Of Small-Scale Non-Facilitation PMDN Domestic Investors	Unit	327	333	324	247	469
Jumlah		333	336	326	251	628

Catatan/Note: ...

Sumber/Source: Dinas Penanaman Modal dan Pelayanan Perizinan Terpadu Satu Pintu Kabupaten Pringsewu/One Stop Integrated Investment and Licensing Service of Pringsewu Regency

Tabel
Table 9.4**Data Investasi PMA/PMDN Berdasarkan Nilai Investasi di Kabupaten Pringsewu (Rp), 2018-2022**
Foreign Investment Data/Domestic Based On The Value Of Infestment In Pringsewu Regency (Rp) 2018-2022

Uraian/ Description	Satuan/ Unit	2018	2019
(1)	(2)	(3)	(4)
Jumlah PMA/ <i>Number Of PMA</i>	Rp	0	0
Jumlah PMDN Fasilitas/ <i>Number of PMDN Facilitation</i>	Rp	50 000 000	1 300 000 000
Jumlah PMDN Fasilitas Skala Besar/ <i>Number Of Large-Scale Non-Facilitation PMDN Domestic Investors</i>	Rp	0	0
Jumlah PMDN Fasilitas Skala Menengah/ <i>Number Of Medium Scale Non-Facilitation PMDN</i>	Rp	5 700 000 000	7 500 000 000
Jumlah PMDN Non Fasilitas Skala Kecil/ <i>Number Of Small-Scale Non-Facilitation PMDN Domestic Investors</i>	Rp	11 129 000 000	26 191 810 061
Jumlah PMDN Fasilitas Skala Micro/ <i>Number of Micro -scale Non facilitation PMDN Domestic Investors</i>	Rp	-	-
Jumlah	Rp	16 179 000 000	34 991 810 061

Lanjutan Tabel/ Continued Table 9.4

Uraian/ Description	Satuan/ Unit	2020	2021	2022
(1)	(2)	(3)	(4)	(5)
Jumlah PMA/ Number Of PMA	Rp	0	157 500 000 000	-
Jumlah PMDN Fasilitas/ Number of PMDN Facilitation	Rp	800 000 000	2 500 000 000	-
Jumlah PMDN Fasilitas Skala Besar/ Number Of Large-Scale Non-Facilitation PMDN Domestic Investors	Rp	0	12 000 000 000	169 381 786 971
Jumlah PMDN Fasilitas Skala Menengah/ Number Of Medium Scale Non-Facilitation PMDN	Rp	0	0	135 010 100 002
Jumlah PMDN Non Fasilitas Skala Kecil/ Number Of Small-Scale Non-Facilitation PMDN Domestic Investors	Rp	25 057 507 018	17 196 000 000	226 265 971 892
Jumlah PMDN Fasilitas Skala Micro/Number of Micro -scale Non facilitation PMDN Domestic Investors	Rp	-	-	185 247 057 957
Jumlah	Rp	25 857 507 018	189 196 000 000	715 904 916 822

Catatan/Note: ...

Sumber/Source: Dinas Penanaman Modal dan Pelayanan Perizinan Terpadu Satu Pintu Kabupaten Pringsewu/One Stop Integrated Investment and Licensing Service of Pringsewu Regency

Tabel 9.5
Table**Rincian Pagu Dana Desa dan ADP Menurut Kecamatan di Kabupaten Pringsewu 2021-2022**
Details of the Village Fund Ceiling and ADP by sub-district in Pringsewu Regency 2021-2022

Kecamatan Subdistrict	2021		2022	
	Dana Desa	ADP	Dana Desa	ADP
(1)	(2)	(3)	(4)	(5)
Pardasuka	15 434 144 000	6 977 894 000		
Ambarawa	8 93 247 000	3 716 878 000		
Pagelaran	21 082 843 000	9 720 866 000		
Pagelaran Utara	10 981 945 000	4 746 609 900		
Pringsewu	10 528 734 000	4 458 729 000		
Gading Rejo	22 185 542 000	10 329 262 000		
Sukoharjo	16 275 710 000	7 599 744 000		
Banyumas	10 734 240 000	4 647 050 000		
Adi Luwih	12 583 515 000	6 140 331 000		
Kabupaten Pringsewu/ Pringsewu Regency	128 299 920 000	58 337 363 900		

Catatan/Note: ...

Sumber/Source: Dinas Pemberdayaan Masyarakat dan Desa Kabupaten Pringsewu/ *Community and Village Empowerment Service of Pringsewu Regency*

Tabel
Table 9.6**Besaran Dana Desa dan Realisasinya Menurut Kecamatan
di Kabupaten Pringsewu, 2022**
**Village Fund Budget and Realization by District in
Pringsewu Regency, 2021**

Kecamatan Subdistrict	Dana Desa Budget	Realisasi Realization
(1)	(2)	(3)
Pardasuka	14 377 049 000	14 377 049 000
Ambarawa	9 318 788 000	9 318 788 000
Pagelaran	19 734 827 000	19 734 827 000
Pagelaran Utara	9 276 302 000	9 276 302 000
Pringsewu	10 572 291 000	10 572 291 000
Gading Rejo	22 468 389 000	22 468 389 000
Sukoharjo	15 543 200 000	15 543 200 000
Banyumas	9 385 178 000	9 385 178 000
Adi Luwih	11 957 317 000	11 957 317 000
Kabupaten Pringsewu/ Pringsewu Regency	122 633 341 000	122 633 341 000

Catatan/Note: ...

Sumber/Source: Dinas Pemberdayaan Masyarakat dan Desa Kabupaten Pringsewu/ *Community and Village Empowerment Service of Pringsewu Regency*

Tabel
Table 9.7**Rincian Pagu Alokasi Dana Pekon Setiap Pekon Menurut
Kecamatan di Kabupaten Pringsewu, 2022**
*Details of the Ceiling for the Allocation of Village Funds for
Each Village by District in Pringsewu Regency, 2022*

Kecamatan Subdistrict	ADP
(1)	(2)
Pardasuka	7 016 867 000
Ambarawa	3 962 425 000
Pagelaran	9 740 928 000
Pagelaran Utara	4 772 261 300
Pringsewu	4 496 988 000
Gading Rejo	10 379 697 000
Sukoharjo	7 631 560 000
Banyumas	4 654 029 000
Adi Luwih	6 347 525 000
Kabupaten Pringsewu/ Pringsewu Regency	59 002 280 300

Catatan/Note: ...

Sumber/Source: Dinas Pemberdayaan Masyarakat dan Desa Kabupaten Pringsewu/ *Community and Village Empowerment Service of Pringsewu Regency*

Tabel
Table 9.8**Rata-rata Harga Bahan Pangan Pokok Bulanan di
Kabupaten Pringsewu, 2022 (Rupiah)**
**Monthly Primary Food Prices in Pringsewu Regency, 2022
(rupiah)**

Bulan Month	Beras Kualitas Medium Midclass Quality Rice	Beras Kualitas Premium Premium Quality Rice	Gula Sugar	Cabai Rawit Merah Red Chili
(1)	(2)	(3)	(4)	(5)
Januari/January	10 000	12 300	13 000	50 000
Februari/February	10 000	12 250	13 500	45 000
Maret/March	10 000	12 500	14 000	50 000
April/April	9 000	12 000	14 000	35 000
Mei/May	9 000	12 200	14 000	50 000
Juni/June	9 000	12 200	14 000	80 000
Juli/July	9 200	12 300	14 000	90 000
Agustus/August	9 200	12 200	14 000	60 000
September/September	9 200	12 200	14 000	56 000
Oktober/October	10 000	12 200	14 000	48 000
November/November	10 000	12 200	14 000	35 000
Desember/December	11 000	12 500	14 000	50 000

Lanjutan Tabel/*Continued Table 9.8*

Bulan Month	Minyak Goreng Kemasan Sederhana Packed Cooking Oil	Cabai Merah Red Chili	Bawang Merah Shallot	Bawang Putih Garlic
(1)	(6)	(7)	(8)	(9)
Januari/ <i>January</i>	20 000	25 000	24 000	24 000
Februari/ <i>February</i>	20 000	28 000	32 000	24 000
Maret/ <i>March</i>	23 000	35 000	28 000	27 000
April/ <i>April</i>	23 000	35 000	30 000	28 000
Mei/ <i>May</i>	24 000	48 000	40 000	26 000
Juni/ <i>June</i>	24 000	75 000	42 000	24 000
Juli/ <i>July</i>	16 000	95 000	55 000	22 000
Agustus/ <i>August</i>	16 000	65 000	30 000	22 000
September/ <i>September</i>	15 000	55 000	28 000	20 000
Oktober/ <i>October</i>	15 000	35 000	30 000	20 000
November/ <i>November</i>	15 000	30 000	30 000	20 000
Desember/ <i>December</i>	15 000	30 000	25 000	20 000

Lanjutan Tabel/Continued Table 9.8

Bulan Month	Daging Ayam Ras Broiler Chicken	Telur Ayam Ras Eggs	Daging Sapi Murni Beef	Tepung Terigu Flour
(1)	(10)	(11)	(12)	(13)
Januari/January	35 000	24 000	130 000	8 500
Februari/February	35 000	22 000	130 000	8 500
Maret/March	35 000	24 000	140 000	8 500
April/April	35 000	25 000	140 000	8 500
Mei/May	35 000	28 000	140 000	9 000
Juni/June	35 000	28 000	140 000	9 000
Juli/July	35 000	28 000	140 000	10 000
Agustus/August	35 000	28 000	135 000	10 000
September/September	35 000	26 000	135 000	10 000
Oktober/October	35 000	27 000	140 000	10 000
November/November	35 000	27 000	140 000	10 000
Desember/December	35 000	28 000	140 000	10 000

Catatan/Note: ...

Sumber/Source: Dinas Ketahanan Pangan Kabupaten Pringsewu/ Agency Food for Security of Pringsewu Regency

Tabel 9.8
Table**Banyaknya Kantor Bank Menurut Kelompok Bank di, 2022**
Total of Bank Office by Bank Classification in Pringsewu Regency, 2022

<i>Kelompok Bank/ Bank Classification</i>	<i>Kantor Pusat/Main Office</i>	<i>Kantor Cabang/ Branch Office</i>	<i>KC Pembantu/ Under Branch Off</i>	<i>Kantor Kas/ Cash Office</i>	<i>Jumlah/ Total</i>
(1)	(2)	(3)	(4)	(5)	(6)
Bank Negara/State Banks	-	1	14	-	15
Bank Swasta/Private Banks	-	-	3	-	3
BPD/Regional Development Banks	-	1	-	-	1
Bank Syariah/Syariah Banks	-	-	1	-	1
Bank Perkreditan Rakyat/Banks	-	-	5	-	5
Bank Perkreditan Rakyat Syariah/ Islamic Banks	-	-	2	-	-
Jumlah/ Total	-	2	25	-	27

Catatan/Note: ...

Sumber/Source: Otoritas Jasa Keuangan/ Financial Services Authority

10

PENGELUARAN PENDUDUK POPULATION EXPENDITURE

54,8 persen pengeluaran per kapita per bulan rumah tangga di Kabupaten Pringsewu digunakan untuk makanan dan bahan makanan. Pengeluaran untuk ROKOK menempati posisi ke-4 dari seluruh komoditas yang dikonsumsi rumah tangga

- *54.8 percent of household expenditure per capita per month in Pringsewu District is used for food and groceries. Spending on CIGARETTE occupies the 4th position of all commodities consumed by households*

PENJELASAN TEKNIS

1. Data pengeluaran penduduk menurut kelompok barang diperoleh dari Survei Sosial Ekonomi Nasional (Susenas) 2022.
2. Data pengeluaran yang dikumpulkan pada Susenas 2022 dibagi menjadi dua kelompok, yaitu konsumsi makanan dan bukan makanan.
3. Untuk konsumsi bukan makanan, pada umumnya yang dikumpulkan hanya data nilainya, kecuali untuk beberapa jenis pengeluaran tertentu, seperti penggunaan listrik, air, gas, dan bahan bakar minyak (BBM) yang juga dikumpulkan kuantitasnya.
4. Pengeluaran rata-rata per kapita adalah biaya yang dikeluarkan untuk konsumsi semua anggota rumah tangga selama sebulan baik yang berasal dari pembelian, pemberian maupun produksi sendiri dibagi dengan banyaknya anggota rumah tangga dalam rumah tangga tersebut.
5. Konsumsi rumah tangga dibedakan atas konsumsi makanan dan bukan makanan tanpa memperhatikan asal barang dan terbatas pada pengeluaran untuk kebutuhan rumah tangga saja, tidak termasuk konsumsi/pengeluaran untuk keperluan usaha atau yang diberikan kepada pihak lain.

TECHNICAL NOTES

1. *Data on consumer expenditure by commodity group of expenditure are obtained from the 2022 National Socio-Economic Survey (Susenas)*
2. *The data of expenditure collected in the 2022 Susenas are divided into two groups, namely food and non food consumption.*
3. *For consumption of non-food, the data collected in general are only their values, except for certain types of expenditure, such as electricity, water, gas, and fuel, which are also collected for their quantity data.*
4. *Per capita Average Expenditure is the cost spent for all household members consumption during the month, whether from purchasing, giving or own production, divided by the number of household members in the household.*
5. *Household consumption is distinguished on the consumption of food and non food regardless of the origin of goods and limited to expenditures for household needs alone, excluding the consumption/ expenditure for business purposes or given to other parties.*

6. Pengeluaran untuk konsumsi makanan dihitung selama seminggu terakhir, sedangkan konsumsi bukan makanan dihitung sebulan dan setahun terakhir. Baik konsumsi makanan maupun bukan makanan selanjutnya dikonversikan ke dalam pengeluaran rata-rata sebulan. Angka-angka konsumsi/ pengeluaran rata-rata per kapita yang disajikan ini diperoleh dari hasil bagi jumlah konsumsi seluruh rumah tangga (baik mengkonsumsi makanan maupun tidak) terhadap jumlah penduduk.
6. *Spending on food consumption is calculated over the past week , while the non-food consumption is calculated month and last year. Neither the consumption of food and non-food subsequently converted into the average monthly expenditure . Figures consumption/ average spending per capita is presented is obtained from the quotient of the sum of consumption across households (both consume food or not) of the total population.*

<https://pringsewukab.bptsp.go.id/>

ULASAN

Besarnya pendapatan yang diterima rumah tangga dapat menggambarkan kesejahteraan suatu masyarakat. Namun data pendapatan yang akurat sulit diperoleh, sehingga dalam kegiatan Susenas data ini didekati melalui data pengeluaran rumah tangga.

Pengeluaran rumah tangga yang terdiri dari pengeluaran makanan dan bukan makanan dapat menggambarkan bagaimana penduduk mengalokasikan kebutuhan rumah tangganya. Walaupun harga antar daerah berbeda, namun nilai pengeluaran rumah tangga masih dapat menunjukkan perbedaan tingkat kesejahteraan penduduk antar provinsi khususnya dilihat dari segi ekonomi.

Rata-rata pengeluaran per kapita sebulan penduduk Kabupaten Pringsewu tahun 2022 tercatat sebesar 967.431 rupiah per kapita per bulan. 54,83 persen pengeluaran rumah tangga digunakan untuk kebutuhan makanan dan rokok atau sebesar 530.499 rupiah. Sisanya sebanyak 45,16 persen digunakan untuk keperluan non makanan.

DESCRIPTION

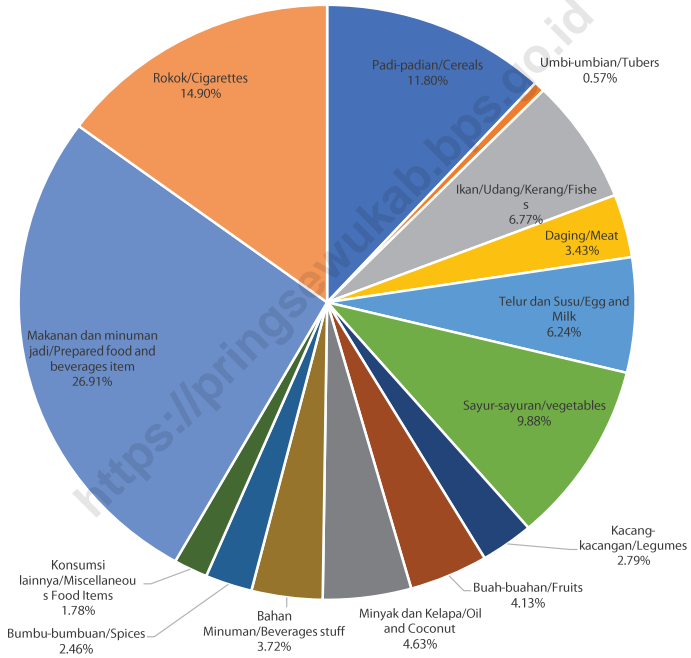
The amount of income received by households can describe the welfare of a society. However, accurate income data is difficult to obtain, so in the Susenas activity this data is approached through household expenditure data.

Household expenditure which consists of food and non-food expenditure can describe how the population allocates their household needs. Although prices vary between regions, the value of household expenditure can still show differences in the level of welfare of the population between provinces, especially from an economic perspective.

The average monthly expenditure per capita of the population of Pringsewu Regency in 2022 was recorded at 967,431 rupiah per capita per month. In 2022, 54,83 percent of household expenditure was used for food needs 530,499 rupiahs. The rest 45,16 percent was used for non-food needs.

Gambar 10.1
Figures

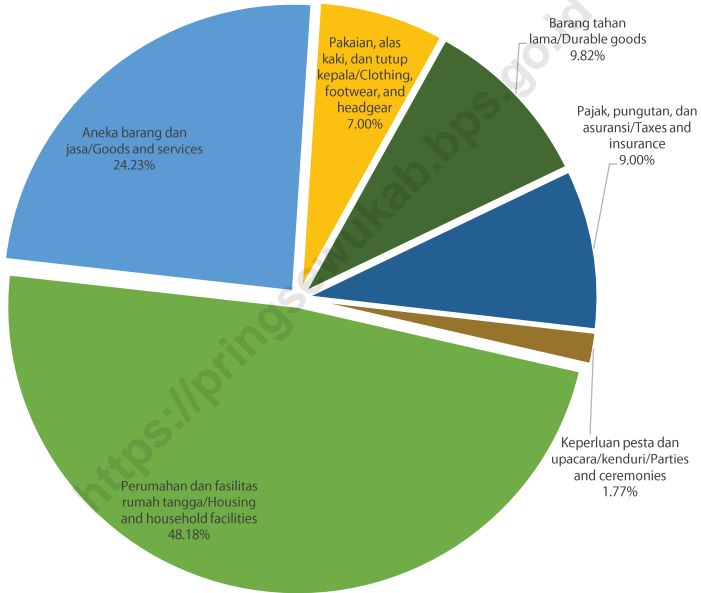
Rata-rata Pengeluaran per Kapita Sebulan Menurut Kelompok Komoditas (rupiah) di Kabupaten Pringsewu, 2021 dan 2022
Monthly Average Expenditure per Capita by Commodity Group (rupiahs) in Pringsewu Regency, 2021 and 2022



Sumber/Source : BPS, Survei Sosial Ekonomi Nasional (Susenas) Maret 2021 dan Maret 2022/BPS-Statistics Indonesia, National Socioeconomic Survey

Gambar 10.2
Figures

Persentase Pengeluaran per Kapita Sebulan Menurut Kelompok Komoditas di Kabupaten Pringsewu, 2021 dan 2022
Percentage of Monthly Expenditure per Capita by Commodity Group in Pringsewu Regency, 2021 and 2022



Sumber/Source : BPS, Survei Sosial Ekonomi Nasional (Susenas) Maret 2021 dan Maret 2022/BPS-Statistics Indonesia, National Socioeconomic Survey

Tabel
Table 10.1**Rata-rata Pengeluaran per Kapita Sebulan Menurut
Kelompok Komoditas (rupiah) di Kabupaten Pringsewu,
2021 dan 2022**
*Monthly Average Expenditure per Capita by Commodity
Group (rupiahs) in Pringsewu Regency, 2021 and 2022*

Kelompok Komoditas/Commodity Group	2021	2022
(1)	(2)	(3)
Makanan/Food		
Padi-padian/Cereals	64 957	62 604
Umbi-umbian/Tubers	4 972	3 016
Ikan/udang/cumi/kerang/Fish/shrimp/common squid/shells	32 424	35 901
Daging/Meat	16 321	18 190
Telur dan susu/Eggs and milk	34 041	33 124
Sayur-sayuran/Vegetables	57 668	52 396
Kacang-kacangan/Legumes	14 941	14 777
Buah-buahan/Fruits	19 474	21 923
Minyak dan kelapa/Oil and coconut	18 622	24 542
Bahan minuman/Beverage stuffs	18 392	19 738
Bumbu-bumbuan/Spices	12 111	13 049
Konsumsi lainnya/Miscellaneous food items	9 120	9 462
Makanan dan minuman jadi/Prepared food and beverages	127 205	142 734
Rokok/Cigarettes	83 362	79 044
Jumlah makanan/Total food	513 611	530 499
Bukan makanan/Non-food		
Perumahan dan fasilitas rumah tangga/Housing and household facilities	219 075	210 501
Aneka barang dan jasa/Goods and services	102 365	105 879
Pakaian, alas kaki, dan tutup kepala/Clothing, footwear, and headgear	27 895	30 565
Barang tahan lama/Durable goods	58 387	42 924
Pajak, pungutan, dan asuransi/Taxes and insurance	31 489	39 313
Keperluan pesta dan upacara/kenduri/Parties and ceremonies	8 763	7 751
Jumlah bukan makanan/Total non-food	447 975	436 932
Jumlah/Total	961 586	967 431

Catatan/Note: ...

Sumber/Source: BPS, Survei Sosial Ekonomi Nasional (Susenas) Maret 2021 dan Maret 2022/BPS-Statistics Indonesia, National Socioeconomic Survey

Tabel 10.2
Table

Persentase Pengeluaran per Kapita Sebulan Menurut Kelompok Komoditas di Kabupaten Pringsewu, 2021 dan 2022
Percentage of Monthly Expenditure per Capita by Commodity Group in Pringsewu Regency, 2021 and 2022

Kelompok Komoditas/Commodity Group	2021	2022
(1)	(2)	(3)
Makanan/Food		
Padi-padian/ <i>Cereals</i>	6,76	6,47
Umbi-umbian/ <i>Tubers</i>	0,52	0,31
Ikan/udang/cumi/kerang/ <i>Fish/shrimp/common squid/shells</i>	3,37	3,71
Daging/ <i>Meat</i>	1,70	1,88
Telur dan susu/ <i>Eggs and milk</i>	3,54	3,42
Sayur-sayuran/ <i>Vegetables</i>	6,00	5,42
Kacang-kacangan/ <i>Legumes</i>	1,55	1,53
Buah-buahan/ <i>Fruits</i>	2,03	2,27
Minyak dan kelapa/ <i>Oil and coconut</i>	1,94	2,54
Bahan minuman/ <i>Beverage stuffs</i>	1,91	2,04
Bumbu-bumbuan/ <i>Spices</i>	1,26	1,35
Konsumsi lainnya/ <i>Miscellaneous food items</i>	0,95	0,98
Makanan dan minuman jadi/ <i>Prepared food and beverages</i>	13,23	14,75
Rokok/ <i>Cigarettes</i>	8,67	8,17
Jumlah makanan/Total food	53,41	54,84
Bukan makanan/Non-food		
Perumahan dan fasilitas rumah tangga/ <i>Housing and household facilities</i>	22,78	21,76
Aneka barang dan jasa/ <i>Goods and services</i>	10,65	10,94
Pakaian, alas kaki, dan tutup kepala/ <i>Clothing, footwear, and headgear</i>	2,90	3,16
Barang tahan lama/ <i>Durable goods</i>	6,07	4,44
Pajak, pungutan, dan asuransi/ <i>Taxes and insurance</i>	3,27	4,06
Keperluan pesta dan upacara/kenduri/ <i>Parties and ceremonies</i>	0,91	0,80
Jumlah bukan makanan/Total non-food	46,59	45,16
Jumlah/Total	100,00	100,00

Catatan/Note: ...

Sumber/Source: BPS, Survei Sosial Ekonomi Nasional (Susenas) Maret 2021 dan Maret 2022/BPS-Statistics Indonesia, National Socioeconomic Survey

Tabel
Table 10.3**Persentase Penduduk Menurut Golongan Pengeluaran Per Kapita Sebulan di Kabupaten Pringsewu, 2022**
Percentage of Population by Class of Monthly Expenditure per Capita in Pringsewu Regency, 2022

Golongan Pengeluaran Per Kapita Sebulan (rupiah) Class of Monthly Expenditure per Capita (rupiahs)	Persentase Penduduk Percentage of Population
(1)	(2)
< 150 000	...
150 000–199 999	...
200 000–299 999	...
300 000–499 999	...
500 000–749 999	...
750 000–999 999	...
1 000 000–1 499 999	...
> 1 500 000	...
Jumlah/Total	100,00

Catatan/Note: ...

Sumber/Source: BPS, Survei Sosial Ekonomi Nasional (Susenas) Maret/BPS-Statistics Indonesia, National Socioeconomic Survey March



**PERDAGANGAN
TRADE**

<https://pringsewukab.bps.go.id>



**INFOGRAFIS
PEMBATAS BAB 11**

PENJELASAN TEKNIS

1. Pasar adalah area tempat jual beli barang dengan jumlah penjual lebih dari satu baik yang disebut sebagai Pusat Perbelanjaan, Pasar Tradisional, Pertokoan, Mall, Plasa, Pusat Perdagangan maupun sebutan lainnya (Peraturan Menteri Perdagangan Republik Indonesia No. 70 Tahun 2013).
2. Pasar Tradisional adalah pasar yang dibangun dan dikelola oleh Pemerintah, Pemerintah Daerah, Swasta, BUMN, dan BUMD, termasuk kerjasama dengan swasta dengan tempat usaha berupa toko, kos, los dan tenda yang dimiliki/dikelola oleh pedagang kecil, menengah, swadaya masyarakat atau koperasi dengan usaha skala kecil, modal kecil dan dengan proses jual beli barang dagangan melalui tawar menawar.
3. Pusat perbelanjaan modern/mal adalah suatu area tertentu yang terdiri dari satu atau beberapa bangunan yang didirikan secara vertikal maupun horizontal, yang dijual atau disewakan kepada pelaku usaha atau dikelola sendiri untuk melakukan kegiatan perdagangan barang.
4. Toko/warung kelontong adalah bangunan yang berfungsi sebagai tempat usaha di bangunan tetap untuk menjual barang keperluan sehari-hari secara eceran, tidak mempunyai sistem pelayanan

TECHNICAL NOTES

1. *Market is an area of selling and buying goods with a number of sellers of more than one, referred to as Shopping Centers, Traditional Markets, Shops, Malls, Plaza, Trade Centers and others (Regulation of the Minister of Trade of the Republic of Indonesia No. 70 of 2013).*
2. *Traditional Market is a market developed and managed by the Government, Regional Government, Private, Stated Owned Enterprises, and Regional Owned Enterprises, including cooperation with the private sector with businesses as shops, store, and tents managed by small, medium, non-governmental traders or cooperatives with small scale businesses, small capital and with the process of buying and selling goods through bargaining.*
3. *Modern shopping center/mall is a certain area that consists of one or several buildings that are vertically or horizontally buildings, which are sold or leased to businesses or managed by themselves for trading activities.*
4. *Shops/grocery stalls are buildings that serve as a business place in the building to sell everyday goods in retail, have no system self-service is managed by a single seller.*

- mandiri dikelola oleh satu penjual.
5. Bangunan adalah struktur buatan manusia yang terdiri atas dinding dan atap yang didirikan secara permanen di suatu tempat.
 6. Kios adalah bangunan permanen di area pasar yang beratap dan dipisahkan satu dengan yang lainnya dengan pemisah mulai dari lantai sampai dengan langit-langit yang dipergunakan untuk usaha.
5. *A building is a man-made structure consisting of walls and a roof that is permanently erected in a place.*
 6. *Kiosk is a permanent building in a roofed market area and is separated from one another with a divider starting from the floor to the ceiling which is used for business.*

<https://pringsewukab.bps.go.id>

ULASAN

Sektor perdagangan adalah sektor tersier yang cukup potensial untuk dikembangkan menjadi sektor andalan suatu daerah. Sektor ini akan selalu menjadi wadah aktifitas rutin penduduk untuk penyediaan kebutuhan pangan, sandang dan papan. Tersedianya bahan kebutuhan yang cukup, harga terjangkau dan relatif stabil adalah dambaan setiap penduduk.

Salah satu fasilitas perdagangan adalah pasar. Pasar tradisional yang telah dibangun pemerintah daerah di Kabupaten Pringsewu berjumlah 8 unit. Beberapa kecamatan tidak memiliki pasar sehingga untuk memenuhi kebutuhannya, penduduk setempat menggunakan fasilitas pasar kecamatan terdekat.

Berdasarkan data Dinas Koperasi, UMKM, Perindustrian, dan Perdagangan Kabupaten Pringsewu, pada tahun 2021 terdapat 98 sarana perdagangan tercatat. Sarana perdagangan tersebut terdiri dari 30 pasar, 60 toko, dan 8 gudang.

DESCRIPTION

The trade sector is a tertiary sector with sufficient potential to be developed into the mainstay sector of a region. This sector will always be a place for residents' routine activities to provide food, clothing and shelter needs. The availability of sufficient material needs, affordable and relatively stable prices is the dream of every resident.

One of the trading facilities is the market. There are 8 traditional markets that have been built by the local government in Pringsewu Regency. Some sub-districts do not have markets so to meet their needs, local residents use the market facilities of the nearest sub-district.

Based on data from the Department of Cooperatives, MSMEs, Industry, and Trade of Pringsewu Regency, in 2021 there will be 98 registered trading facilities. The trading facilities consist of 30 markets, 60 shops, and 8 warehouses.

Gambar 11.1 **Luas Daerah menurut Kecamatan (%), 2022**
Figures 11.1 **Area of Subdistrict (%), 2022**



Sumber/Source :

Gambar 11.2 ...
Figures ...



Sumber/Source : ...

Tabel
Table 11.1**Jumlah Sarana Perdagangan Menurut Jenisnya di
Kabupaten Pringsewu, 2019–2022**
**Number of Trading Facilities by Type of Facility in Pringsewu
Regency, 2019–2022**

Jenis Sarana Perdagangan Type of Trading Facilities	2019	2020	2021	2022
(1)	(2)	(3)	(4)	(5)
Pasar Rakyat Market	7	7	7	7
Pusat Perbelanjaan Shopping Centre	-	-	-	-
Toko Swalayan Convenience Store	13	15	14	11
Gudang Storage	-	-	11	1
Jumlah/Total	20	22	32	19

Catatan/Note: ...

Sumber/Source: Dinas Koperasi, UKM, Perdagangan dan Perindustrian Kabupaten Pringsewu

Tabel
Table 11.2

Direktori Sarana Perdagangan Menurut Lokasi Pasar dan Jenis Bangunan yang Dikelolah oleh kantor Pengolahan Pasar di Kabupaten Pringsewu, 2021
Directory of Trading Facilitiy Buildings by Market Location of Building which Managed by Market Management Office in Pringsewu Regency, 2021

Bangunan Sarana Perdagangan/ Trading Facilitiy Buildings	Kecamatan/ Subdistrict	Desa/Keluraha Village/Kelurahan	Alamat/Adress
(1)	(2)	(3)	(4)
Pasar Induk Pringsewu	Pringsewu	Pringsewu Selatan	Jl. Jendral Sudirman
Pasar Tradisional Gadingrejo	Gadingrejo	Gadingrejo Utara	Jl. Raya Gadingrejo
Pasar Tradisional Sukoharjo	Sukoharjo	Sukoharjo III	Jl. Raya Sukoharjo
Pasar Tradisional Pagelaran	Pagelaran	Patoman	Jl. Raya Pagelaran
Pasar Tradisional Adiluwih	Adiluwih	Adiluwih	Desa Adiluwih
Pasar Tardisional Banyumas	Banyumas	Banyu Urip	Desa Banyu Urip
Pasar Pardasuka	Pardasuka	Paradasuka	Jl. raya Pardasuka
Rest Area Pringsewu	Gadingrejo	Pekon Wates	Jl. Raya Wates

Lanjutan Tabel / *Continued Table* 11.2

Bangunan Sarana Perdagangan/ <i>Trading Facility Buildings</i>	Koordinat		Ket
	Longitude(Bujur)	Latitude (Lintang)	
(1)	(5)	(6)	(7)
Pasar Induk Pringsewu	104.976658	-5.356633	
Pasar Tradisional Gadingrejo	105.059977	-5.373066	
Pasar Tradisional Sukoharjo	104.982444	-5.298922	
Pasar Tradisional Pagelaran	104.890382	-5.371405	
Pasar Tradisional Adiluwih	105.032350	-5.217631	
Pasar Tradisional Banyumas	104.917644	-5.287269	
Pasar Pardasuka	104.929271	-5.4787891	
Rest Area Pringsewu	105,012,473	-5.371085	

Catatan/Note: ...

Sumber/Source: Dinas Koperasi, UMKM, Perindustrian, dan Perdagangan Kabupaten Pringsewu/Office of Cooperatives, MSMEs, Industry, and Trade of Pringsewu Regency

**SISTEM NERACA REGIONAL
SYSTEM OF REGIONAL ACCOUNTS**

PDRB Kabupaten Pringsewu pada tahun 2022 menyentuh angka 12,8 trilyun rupiah dengan Kategori Industri Pengolahan menyumbang 14,4 persen.

- *Pringsewu Regency's GRDP in 2022 reached the figure of 12.8 trillion rupiah, with the Processing Industry Category contributing 14.4 percent.*

PENJELASAN TEKNIS**TECHNICAL NOTES**

1. Penghitungan statistik neraca nasional mengikuti buku petunjuk yang diterbitkan oleh Perserikatan Bangsa Bangsa (PBB) dikenal sebagai Sistem Neraca Nasional (SNN). SNN adalah rekomendasi internasional tentang bagaimana menyusun ukuran aktivitas ekonomi yang sesuai dengan standar neraca baku yang didasarkan pada prinsip-prinsip ekonomi. Rekomendasi yang dimaksud dinyatakan dalam sekumpulan konsep, definisi, klasifikasi, dan aturan neraca yang disepakati secara internasional dalam mengukur indikator tertentu seperti Produk Domestik Bruto (PDB). Salah satu bentuk adaptasi pencatatan statistik nasional adalah melakukan perubahan tahun dasar PDB dari tahun 2000 ke 2010. Perubahan tahun dasar PDB dilakukan seiring dengan mengadopsi rekomendasi PBB yang tertuang dalam Sistem Neraca Nasional 2008 (SNA 2008).
2. Produk Domestik Bruto pada tingkat nasional serta Produk Domestik Regional Bruto (PDRB) pada tingkat regional (provinsi) menggambarkan kemampuan suatu wilayah untuk menciptakan nilai tambah pada suatu waktu tertentu. Untuk menyusun PDB maupun PDRB digunakan

1. *The method used to estimate national accounts statistics is based on the standard guidelines formed by United Nation known as System of National Accounts (SNA). SNA is the internationally agreed standard set of recommendations on how to compile measures of economic activity in accordance with strict accounting conventions based on economic principles. The recommendations are expressed in term of a set of concepts, definitions, classifications and accounting rules that comprise the internationally agreed standard for measuring indicators such as Gross Domestic Product (GDP). One of the improvement in the national statistical system is to rebase GDP form base year 2000 to 2010 in order to capture current economic condition. It is in line with the United Nations (UN) recommendation on 2008 SNA.*
2. *The basic measure of the value added arising from economic activity is known as Gross Domestic Product at the national level and Gross Regional Domestic Product (GRDP) at the regional level (provinces/regencies/municipalities). To compile these statistics, two approaches*

2 pendekatan, yaitu lapangan usaha dan pengeluaran. Keduanya menyajikan komposisi data nilai tambah dirinci menurut sumber kegiatan ekonomi (lapangan usaha) dan menurut komponen penggunaannya. PDB maupun PDRB dari sisi lapangan usaha merupakan penjumlahan seluruh komponen nilai tambah bruto yang mampu diciptakan oleh sektor-sektor ekonomi atas berbagai aktivitas produksinya. Sedangkan dari sisi pengeluaran menjelaskan tentang penggunaan dari nilai tambah tersebut.

3. PDB menurut lapangan usaha mengalami perubahan klasifikasi dari 9 lapangan usaha menjadi 17 lapangan usaha. PDB menurut lapangan usaha dirinci menurut total nilai tambah dari seluruh sektor ekonomi yang mencakup lapangan usaha Pertanian, Kehutanan, dan Perikanan; Pertambangan dan Penggalian; Industri Pengolahan; Pengadaan Listrik dan Gas; Pengadaan Air, Pengelolaan Sampah, Limbah dan Daur Ulang; Konstruksi; Perdagangan Besar dan Eceran, Reparasi Mobil dan Sepeda Motor; Transportasi dan Pergudangan; Penyediaan Akomodasi dan Makan Minum; Informasi dan Komunikasi; Jasa Keuangan dan Asuransi; Real Estat; Jasa Perusahaan; Administrasi Pemerintahan, Pertahanan

have been used, i.e. "production approach" and "expenditure approach". The first approach is to measure value added produced by various kinds of economic activities, while the second approach is to measure final uses of the country's output. In other words, GDP/GRDP is the sum of total value added produced by all economic industries (activities) and the way of using it.

3. *GDP by industry classification changes from 9 sectors to 17 industries. GDP by industry is classified by types of economic activities such as Agriculture, Forestry and Fishing; Mining and Quarrying; Manufacturing; Electricity and Gas; Water supply, Sewerage, Waste Management and Remediation Activities; Construction; Wholesale and Retail Trade; Repair of Motor Vehicles and Motorcycles; Transportation and Storage; Accommodation and Food Service Activities; Information and Communication; Financial and Insurance Activities; Real Estate Activities; Business Activities; Public Administration; Defence and Compulsory Social Security; Education; Human Health and Social Work Activities; and Other Services Activities.*

ULASAN

Produk Domestik Regional Bruto (PDRB) adalah total nilai produksi barang dan jasa yang diproduksi dalam wilayah tertentu dan dalam waktu tertentu (satu tahun). Dalam penghitungannya nilai PDRB didasarkan atas dasar harga berlaku dan atas dasar harga konstan (harga pada tahun tertentu). Pada publikasi ini, tahun dasar yang dipakai adalah tahun 2010.

Komposisi yang membentuk ekonomi suatu wilayah atau yang berperan dalam ekonomi dapat diartikan sebagai struktur ekonomi. Pada jangka pendek struktur ekonomi berguna untuk menggambarkan corak perekonomian suatu daerah, bila Kategori primer yang dominan berarti daerah tersebut menganut tipe agraris, demikian pula apabila Kategori sekunder yang dominan maka daerah tersebut dikatakan menganut tipe industri. Untuk jangka panjang struktur ekonomi dapat menunjukkan arah dan keberhasilan pembangunan ekonomi dengan melihat transformasi ekonomi yang terjadi.

Pada tahun 2022, pertumbuhan ekonomi Kabupaten Pringsewu mengalami pertumbuhan positif sebesar 4,37 persen dengan angka PDRB di 12,8 triliun rupiah. Pertumbuhan terbesar terjadi di sektor Jasa lainnya, Jasa Perusahaan, dan Transportasi dan Pergudangan.

DESCRIPTION

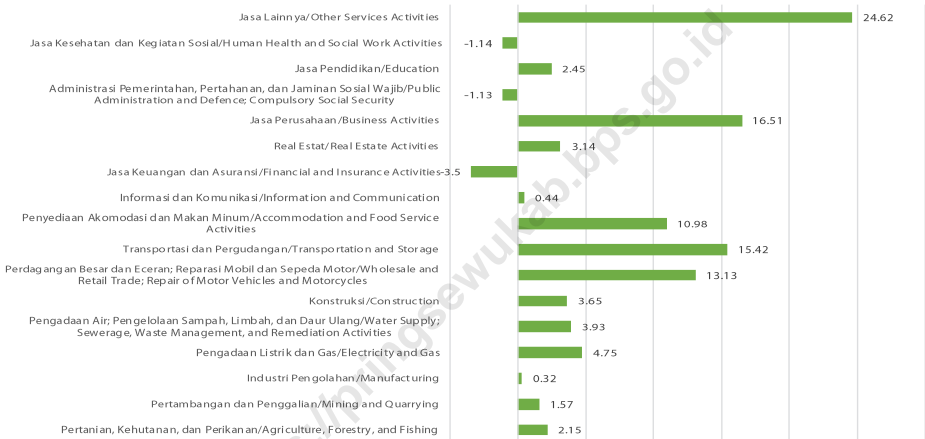
Gross Regional Domestic Product is the total production of goods and services that produced in certain area and in the certain period (a year). In the counting process, the value of GRDP is based on unsteady price and steady price (price of the certain year). In this publication, basic year used is 2010.

The composition that forms economy of a region or has a role can be meant as economic structure. At short period, economic structure is useful to illustrate the pattern of a region economy, if the primary category is dominant than that region follows agriculture type, likewise if secondary category is dominant, then that region follows industrial type. For long period time, economy structure can show the direction and the success of economy development by looking at the economy transformation occurred.

In 2022, the economic growth of Pringsewu Regency has experienced positive growth of 4.37 percent with a GRDP figure on 12.8 trillion rupiah. The fastest growth has occurred on Other Services Sector, Enterprises Services, and Transportation and Storage.

Gambar
Figures 12.1

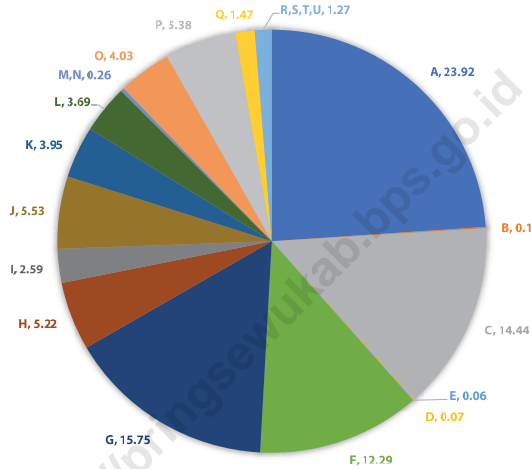
Laju Pertumbuhan PDRB Kabupaten Pringsewu menurut Lapangan Usaha (%), 2022
Growth of GRDP of Pringsewu Regency by Industry (%), 2022



Sumber/Source : BPS, berbagai sensus, survei dan sumber lain/BPS-Statistics Indonesia, various census, survey, and other sources

Gambar 12.2
Figures

Distribusi Persentase PDRB Kabupaten Pringsewu Menurut Lapangan Usaha (%), 2022
Per centation Distribution of GRDP Pringsewu Regency by Industries (%), 2022



- A Pertanian, Kehutanan, dan Perikanan/*Agriculture, Forestry, and Fishing*
- B Pertambangan dan Penggalian/*Mining and Quarrying*
- C Industri Pengolahan/*Manufacturing*
- D Pengadaan Listrik dan Gas/*Electricity and Gas*
- D Pengadaan Air; Pengelolaan Sampah, Limbah, dan Daur Ulang/*Water Supply; Sewerage, Waste Management, and Remediation Activities*
- E Konstruksi/*Construction*
- F Perdagangan Besar dan Eceran; Reparasi Mobil dan Sepeda Motor/*Wholesale and Retail Trade; Repair of Motor Vehicles and Motorcycles*
- G Transportasi dan Perhubungan/*Transportation and Storage*
- I Penyediaan Akomodasi dan Makan/Minum/*Accommodation and Food Service Activities*
- J Informasi dan Komunikasi/*Information and Communication*
- K Jasa Keuangan dan Asuransi/*Financial and Insurance Activities*
- L Real Estat/*Real Estate Activities*
- M,N Jasa Perusahaan/*Business Activities*
- Administrasi Pemerintahan, Pertahanan, dan Jaminan Sosial Wajib/*Public Administration and Defence; Compulsory Social Security*
- O Jasa Pendidikan/*Education*
- P Jasa Kesehatan dan Kegiatan Sosial/*Human Health and Social Work Activities*
- R,S,T,U Jasa Lainnya/*Other Services Activities*

Sumber/Source : BPS, berbagai sensus, survei dan sumber lain/*BPS-Statistics Indonesia, various census, survey, and other sources*

Tabel 12.1. **Produk Domestik Regional Bruto Atas Dasar Harga Berlaku Menurut Lapangan Usaha di Kabupaten Pringsewu (miliar rupiah), 2018–2022**
Gross Regional Domestic Product at Current Market Prices by Industry in Pringsewu Regency (billion rupiahs), 2018–2022

Lapangan Usaha/Industry	2018	2019	2020	2021 ^x	2022 ^{xx}
(1)	(2)	(3)	(4)	(5)	(6)
A Pertanian, Kehutanan, dan Perikanan/ <i>Agriculture, Forestry, and Fishing</i>	2 634,67	2 728,00	2 805,34	2 811,32	3 073,72
B Pertambangan dan Penggalian/ <i>Mining and Quarrying</i>	11,33	11,89	12,35	11,77	12,37
C Industri Pengolahan/ <i>Manufacturing</i>	1 616,58	1 742,50	1 667,98	1 776,44	1 855,40
D Pengadaan Listrik dan Gas/ <i>Electricity and Gas</i>	6,68	7,30	7,90	8,48	8,98
E Pengadaan Air; Pengelolaan Sampah, Limbah, dan Daur Ulang/ <i>Water Supply; Sewerage, Waste Management, and Remediation Activities</i>	5,70	5,97	6,26	6,76	7,11
F Konstruksi/ <i>Construction</i>	1 257,73	1 353,15	1 313,39	1 442,95	1 579,63
G Perdagangan Besar dan Eceran; Reparasi Mobil dan Sepeda Motor/ <i>Wholesale and Retail Trade; Repair of Motor Vehicles and Motorcycles</i>	1 439,36	1 599,90	1 534,85	1 650,22	2 023,97
H Transportasi dan Pergudangan/ <i>Transportation and Storage</i>	470,71	512,28	503,48	523,19	670,64
I Penyediaan Akomodasi dan Makan Minum/ <i>Accommodation and Food Service Activities</i>	270,31	299,95	293,35	292,61	333,08
J Informasi dan Komunikasi/ <i>Information and Communication</i>	572,73	622,51	675,47	702,15	710,82

Lanjutan Tabel/*Continued Table* 12.1

Lapangan Usaha/ <i>Industry</i>		2018	2019	2020	2021 ^x	2022 ^{xx}
(1)		(2)	(3)	(4)	(5)	(6)
K	Jasa Keuangan dan Asuransi/ <i>Financial and Insurance Activities</i>	419,66	435,49	447,75	484,90	507,54
L	Real Estat/ <i>Real Estate Activities</i>	395,68	442,35	439,82	447,87	474,77
M,N	Jasa Perusahaan/ <i>Business Activities</i>	26,27	27,57	27,40	27,90	33,60
O	Administrasi Pemerintahan, Pertahanan, dan Jaminan Sosial Wajib/ <i>Public Administration and Defence; Compulsory Social Security</i>	444,12	465,70	491,93	511,14	517,34
P	Jasa Pendidikan/ <i>Education</i>	546,98	605,78	634,24	653,83	691,54
Q	Jasa Kesehatan dan Kegiatan Sosial/ <i>Human Health and Social Work Activities</i>	148,41	160,75	176,67	185,37	188,58
R,S,T,U	Jasa Lainnya/ <i>Other Services Activities</i>	122,22	135,85	127,97	126,03	163,23
Produk Domestik Regional Bruto/<i>Gross Regional Domestic Product</i>		10 389,15	11 156,95	11 166,16	11 662,93	12 852,32

Catatan/*Note*: ...Sumber/*Source*: BPS, berbagai sensus, survei dan sumber lain/*BPS-Statistics Indonesia, various census, survey, and other sources*

Tabel
Table 12.2

Produk Domestik Regional Bruto Atas Dasar Harga Konstan 2010 Menurut Lapangan Usaha di Kabupaten Pringsewu (miliar rupiah), 2018–2022
Gross Regional Domestic Product at 2010 Constant Market Prices by Industry in Pringsewu Regency (billion rupiahs), 2018–2022

Lapangan Usaha/Industry		2018	2019	2020	2021 ^a	2022 ^{xx}
(1)		(2)	(3)	(4)	(5)	(6)
A	Pertanian, Kehutanan, dan Perikanan/ <i>Agriculture, Forestry, and Fishing</i>	1 806,12	1 828,00	1 838,33	1 820,26	1 859,31
B	Pertambangan dan Penggalian/ <i>Mining and Quarrying</i>	7,49	7,81	7,97	7,50	7,62
C	Industri Pengolahan/ <i>Manufacturing</i>	1 106,54	1 165,82	1 100,49	1 149,63	1 153,26
D	Pengadaan Listrik dan Gas/ <i>Electricity and Gas</i>	5,43	5,82	6,33	6,57	6,88
E	Pengadaan Air; Pengelolaan Sampah, Limbah, dan Daur Ulang/ <i>Water Supply; Sewerage, Waste Management, and Remediation Activities</i>	3,78	3,94	4,11	4,39	4,57
F	Konstruksi/ <i>Construction</i>	910,96	965,15	941,44	998,29	1 034,76
G	Perdagangan Besar dan Eceran; Reparasi Mobil dan Sepeda Motor/ <i>Wholesale and Retail Trade; Repair of Motor Vehicles and Motorcycles</i>	1 142,35	1 220,60	1 147,22	1 212,53	1 371,79
H	Transportasi dan Pergudangan/ <i>Transportation and Storage</i>	332,07	359,41	346,03	353,34	407,82
I	Penyediaan Akomodasi dan Makan Minum/ <i>Accommodation and Food Service Activities</i>	169,31	185,01	179,66	178,17	197,73
J	Informasi dan Komunikasi/ <i>Information and Communication</i>	426,21	460,23	503,42	535,40	537,77

Lanjutan Tabel/*Continued Table 12.2*

Lapangan Usaha/ <i>Industry</i>		2018	2019	2020	2021 ^x	2022 ^{xx}
(1)		(2)	(3)	(4)	(5)	(6)
K	Jasa Keuangan dan Asuransi/ <i>Financial and Insurance Activities</i>	289,57	295,20	304,70	313,20	302,25
L	Real Estat/ <i>Real Estate Activities</i>	304,04	321,41	312,66	316,19	326,13
M,N	Jasa Perusahaan/ <i>Business Activities</i>	16,89	17,49	17,06	17,24	20,08
O	Administrasi Pemerintahan, Pertahanan, dan Jaminan Sosial Wajib/ <i>Public Administration and Defence; Compulsory Social Security</i>	273,87	285,19	297,75	310,03	306,54
P	Jasa Pendidikan/ <i>Education</i>	382,72	413,53	427,68	432,60	443,20
Q	Jasa Kesehatan dan Kegiatan Sosial/ <i>Human Health and Social Work Activities</i>	107,86	114,81	125,27	129,08	127,62
R,S,T,U	Jasa Lainnya/ <i>Other Services Activities</i>	85,29	92,09	87,55	85,72	106,82
Produk Domestik Regional Bruto/<i>Gross Regional Domestic Product</i>		7 370,49	7 741,50	7 647,66	7 870,13	8 214,16

Catatan/*Note*: ...Sumber/*Source*: BPS, berbagai sensus, survei dan sumber lain/*BPS-Statistics Indonesia, various census, survey, and other sources*

Tabel
Table 12.3

Distribusi Persentase Produk Domestik Regional Bruto Atas Dasar Harga Berlaku Menurut Lapangan Usaha di Kabupaten Pringsewu, 2018–2022
Percentage Distribution of Gross Regional Domestic Product at Current Market Prices by Industry in Pringsewu Regency, 2018–2022

Lapangan Usaha/ <i>Industry</i>	2018	2019	2020	2021 ^x	2022 ^{xx}
(1)	(2)	(3)	(4)	(5)	(6)
A Pertanian, Kehutanan, dan Perikanan/ <i>Agriculture, Forestry, and Fishing</i>	25,36	24,45	25,12	24,10	23,92
B Pertambangan dan Penggalian/ <i>Mining and Quarrying</i>	0,11	0,11	0,11	0,10	0,10
C Industri Pengolahan/ <i>Manufacturing</i>	15,56	15,62	14,94	15,23	14,44
D Pengadaan Listrik dan Gas/ <i>Electricity and Gas</i>	0,06	0,07	0,07	0,07	0,07
E Pengadaan Air; Pengelolaan Sampah, Limbah, dan Daur Ulang/ <i>Water Supply; Sewerage, Waste Management, and Remediation Activities</i>	0,05	0,05	0,06	0,06	0,06
F Konstruksi/ <i>Construction</i>	12,11	12,13	11,76	12,37	12,29
G Perdagangan Besar dan Eceran; Reparasi Mobil dan Sepeda Motor/ <i>Wholesale and Retail Trade; Repair of Motor Vehicles and Motorcycles</i>	13,85	14,34	13,75	14,15	15,75
H Transportasi dan Pergudangan/ <i>Transportation and Storage</i>	4,53	4,59	4,51	4,49	5,22
I Penyediaan Akomodasi dan Makan Minum/ <i>Accommodation and Food Service Activities</i>	2,60	2,69	2,63	2,51	2,59
J Informasi dan Komunikasi/ <i>Information and Communication</i>	5,51	5,58	6,05	6,02	5,53
K Jasa Keuangan dan Asuransi/ <i>Financial and Insurance Activities</i>	4,04	3,90	4,01	4,16	3,95

Lanjutan Tabel/*Continued Table* 12.3

Lapangan Usaha/ <i>Industry</i>		2018	2019	2020	2021 ^x	2022 ^{xx}
(1)		(2)	(3)	(4)	(5)	(6)
L	Real Estat/ <i>Real Estate Activities</i>	3,81	3,96	3,94	3,84	3,69
M,N	Jasa Perusahaan/ <i>Business Activities</i>	0,25	0,25	0,25	0,24	0,26
O	Administrasi Pemerintahan, Pertahanan, dan Jaminan Sosial Wajib/ <i>Public Administration and Defence; Compulsory Social Security</i>	4,27	4,17	4,41	4,38	4,03
P	Jasa Pendidikan/ <i>Education</i>	5,26	5,43	5,68	5,61	5,38
Q	Jasa Kesehatan dan Kegiatan Sosial/ <i>Human Health and Social Work Activities</i>	1,43	1,44	1,58	1,59	1,47
R,S,T,U	Jasa Lainnya/ <i>Other Services Activities</i>	1,18	1,22	1,15	1,08	1,27
Produk Domestik Regional Bruto/<i>Gross Regional Domestic Product</i>		100,00	100,00	100,00	100,00	100,00

Catatan/*Note*: ...Sumber/*Source*: BPS, berbagai sensus, survei dan sumber lain/*BPS-Statistics Indonesia, various census, survey, and other sources*

Tabel
Table 12.4

Laju Pertumbuhan Produk Domestik Regional Bruto Atas Dasar Harga Konstan 2010 Menurut Lapangan Usaha di Kabupaten Pringsewu (persen), 2019–2022
Growth Rate of Gross Regional Domestic Product at 2010 Constant Market Prices by Industry in Pringsewu Regency (percent), 2019–2022

Lapangan Usaha/ <i>Industry</i>	2019	2020	2021 ^x	2022 ^{xx}
(1)	(2)	(3)	(4)	(5)
A Pertanian, Kehutanan, dan Perikanan/ <i>Agriculture, Forestry, and Fishing</i>	1,21	0,57	-0,98	2,15
B Pertambangan dan Penggalian/ <i>Mining and Quarrying</i>	4,31	2,03	-5,83	1,57
C Industri Pengolahan/ <i>Manufacturing</i>	5,36	-5,60	4,47	0,32
D Pengadaan Listrik dan Gas/ <i>Electricity and Gas</i>	7,14	8,76	3,86	4,75
E Pengadaan Air; Pengelolaan Sampah, Limbah, dan Daur Ulang/ <i>Water Supply; Sewerage, Waste Management, and Remediation Activities</i>	4,26	4,32	6,97	3,93
F Konstruksi/ <i>Construction</i>	5,95	-2,46	6,04	3,65
G Perdagangan Besar dan Eceran; Reparasi Mobil dan Sepeda Motor/ <i>Wholesale and Retail Trade; Repair of Motor Vehicles and Motorcycles</i>	6,85	-6,01	5,69	13,13
H Transportasi dan Pergudangan/ <i>Transportation and Storage</i>	8,24	-3,72	2,11	15,42
I Penyediaan Akomodasi dan Makan Minum/ <i>Accommodation and Food Service Activities</i>	9,27	-2,89	-0,83	10,98
J Informasi dan Komunikasi/ <i>Information and Communication</i>	7,98	9,38	6,35	0,44
K Jasa Keuangan dan Asuransi/ <i>Financial and Insurance Activities</i>	1,95	3,22	2,79	-3,50
L Real Estat/ <i>Real Estate Activities</i>	5,71	-2,72	1,13	3,14

Lanjutan Tabel/*Continued Table* 12.4

Lapangan Usaha/ <i>Industry</i>		2019	2020	2021 ^x	2022 ^{xx}
(1)		(2)	(3)	(4)	(5)
M,N	Jasa Perusahaan/ <i>Business Activities</i>	3,52	-2,46	1,04	16,51
O	Administrasi Pemerintahan, Pertahanan, dan Jaminan Sosial Wajib/ <i>Public Administration and Defence; Compulsory Social Security</i>	4,13	4,41	4,12	-1,13
P	Jasa Pendidikan/ <i>Education</i>	8,05	3,42	1,15	2,45
Q	Jasa Kesehatan dan Kegiatan Sosial/ <i>Human Health and Social Work Activities</i>	6,45	9,11	3,05	-1,14
R,S,T,U	Jasa Lainnya/ <i>Other Services Activities</i>	7,97	-4,93	-2,09	24,62
Produk Domestik Regional Bruto/<i>Gross Regional Domestic Product</i>		5,03	-1,21	2,91	4,37

Catatan/*Note*: ...

Sumber/*Source*: BPS, berbagai sensus, survei dan sumber lain/*BPS-Statistics Indonesia, various census, survey, and other sources*

Tabel
Table 12.5

Produk Domestik Regional Bruto Atas Dasar Harga Berlaku Menurut Jenis Pengeluaran di Kabupaten Pringsewu (miliar rupiah), 2018–2022
Gross Regional Domestic Product at Current Market Prices by Type of Expenditure in Pringsewu Regency (billion rupiahs), 2018–2022

Jenis Pengeluaran <i>Type of Expenditure</i>	2018	2019	2020	2021*	2022**
(1)	(2)	(3)	(4)	(5)	(6)
Pengeluaran Konsumsi Rumah Tangga <i>Household Consumption Expenditure</i>	8 591,39	9 398,65	9 505,36	9 873,43	10 885,12
Pengeluaran Konsumsi LNPRT <i>NPISH Consumption Expenditure</i>	176,42	199,08	194,07	205,32	217,34
Pengeluaran Konsumsi Pemerintah <i>Government Consumption Expenditure</i>	849,70	892,13	870,85	892,28	869,82
Pembentukan Modal Tetap Bruto <i>Gross Fixed Capital Formation</i>	3 257,36	3 516,80	3 424,25	3 661,02	3 947,91
Perubahan Inventori <i>Changes in Inventories</i>	190,74	33,82	169,11	241,94	266,14
Net Ekspor Barang dan Jasa <i>Net Exports of Goods and Services</i>	-2 676,47	-2 883,52	-2 997,47	-3 211,06	-3 334,02
Produk Domestik Regional Bruto Gross Regional Domestic Product	10 389,15	11 156,95	11 166,16	11 662,93	12 852,32

Catatan/Note: ...

Sumber/Source: BPS, berbagai sensus, survei dan sumber lain/BPS-Statistics Indonesia, various census, survey, and other sources

Tabel
Table 12.6

Produk Domestik Regional Bruto Atas Dasar Harga Konstan 2010 Menurut Jenis Pengeluaran di Kabupaten Pringsewu (miliar rupiah), 2018–2022
Gross Regional Domestic Product at 2010 Constant Market Prices by Type of Expenditure in Pringsewu Regency (billion rupiahs), 2018–2022

Jenis Pengeluaran Type of Expenditure	2018	2019	2020	2021 ^x	2022 ^{xx}
(1)	(2)	(3)	(4)	(5)	(6)
Pengeluaran Konsumsi Rumah Tangga <i>Household Consumption Expenditure</i>	5 899,35	6 235,19	6 162,58	6 243,27	6 528,58
Pengeluaran Konsumsi LNPRT <i>NPISH Consumption Expenditure</i>	111,11	121,75	116,42	120,13	121,88
Pengeluaran Konsumsi Pemerintah <i>Government Consumption Expenditure</i>	544,80	560,89	538,79	544,24	521,30
Pembentukan Modal Tetap Bruto <i>Gross Fixed Capital Formation</i>	2 322,90	2 435,30	2 313,50	2 423,54	2 497,64
Perubahan Inventori <i>Changes in Inventories</i>	151,85	27,32	145,88	172,70	176,29
Net Ekspor Barang dan Jasa <i>Net Exports of Goods and Services</i>	-1 659,52	-1 638,94	-1 629,51	-1 633,74	-1 631,52
Produk Domestik Regional Bruto Gross Regional Domestic Product	7 370,49	7 741,50	7 647,66	7 870,13	8 214,16

Catatan/Note: ...

Sumber/Source: BPS, berbagai sensus, survei dan sumber lain/BPS-Statistics Indonesia, various census, survey, and other sources

**PERBANDINGAN ANTAR KABUPATEN/KOTA
REGENCY/MUNICIPAL COMPARISON**

Indeks Pembangunan Manusia (IPM) Kabupaten Pringsewu pada tahun 2022 ada di angka 70,98, peringkat ke tiga dari seluruh Kabupaten/kota di Lampung setelah Bandar Lampung dan Metro.

- *The Human Development Index (IPM) of Pringsewu Regency in 2022 is at 70.98, third position of all districts/cities in Lampung after Bandar Lampung and Metro*

PENJELASAN TEKNIS

1. Sumber data yang digunakan dalam bab ini berasal dari Badan Pusat Statistik Republik Indonesia (BPS-RI).
2. Penduduk adalah semua orang yang berdomisili di wilayah geografis Republik Indonesia selama 6 bulan atau lebih dan atau mereka yang berdomisili kurang dari 6 bulan tetapi bertujuan untuk menetap.
3. Data jumlah penduduk bersumber dari Proyeksi Interim hasil Sensus Penduduk 2020.
4. Laju Pertumbuhan Ekonomi merupakan tabel turunan dari perhitungan Pendapatan Regional Bruto (PDRB). Produk Domestik Regional Bruto atas dasar harga berlaku adalah jumlah nilai tambah bruto (gross value added) yang timbul dari seluruh sektor perekonomian di suatu wilayah. Nilai tambah adalah nilai yang ditambahkan dari kombinasi faktor produksi dan bahan baku dalam proses produksi. Penghitungan nilai tambah adalah nilai produksi (output) dikurangi biaya antara. Nilai tambah bruto di sini mencakup komponen-komponen pendapatan faktor (upah dan gaji, bunga, sewa tanah dan keuntungan), penyusutan dan pajak tidak langsung neto. Jadi dengan menjumlahkan nilai tambah bruto dari masing-

TECHNICAL NOTES

1. *Source of data used in this chapter comes from the BPS Statistics Indonesia (BPS-RI).*
2. *Residents are all people who live in the geographical area of the Republic of Indonesia for 6 months or more and or who are domiciled for less than 6 months but aim to settle.*
3. *Data on population is sourced from the 2020 Population Census projection data.*
4. *Economic Growth Rate is a derived table from the calculation of Gross Regional Income (GRDP). Gross Regional Domestic Product at market prices is the amount of gross value added arising from all economic sectors in a region. Added value is the value added from a combination of factors of production and raw materials in the production process. Value added calculation is the value of production (output) minus the intermediate costs. Gross value added here includes components of income factors (wages and salaries, interest, land rent and profits), depreciation and net indirect taxes. So by adding up the gross added value of each sector and adding up the gross added value of all these sectors, a Gross Regional Domestic Product will be obtained at the market price.*

- masing sektor tadi, akan diperoleh Produk Domestik Regional Bruto atas dasar harga pasar.
5. Penghitungan penduduk miskin berasal dari Survei Sosial Ekonomi Nasional (Susenas). Susenas dilaksanakan oleh BPS pada bulan Maret dan Bulan September setiap tahunnya. Survei Sosial Ekonomi Nasional (Susenas) merupakan salah satu survei rutin Badan Pusat Statistik (BPS) yang menjadi sumber data utama untuk kegiatan pembangunan di bidang sosial dan ekonomi. Indikator yang dihasilkan dari susenas menjadi rujukan utama memantau perkembangan pencapaian Sustainable Development Goals (SDGs) setiap tahunnya hingga tahun 2030.
 6. Indeks Pembangunan Manusia (IPM) menjelaskan bagaimana penduduk dapat mengakses hasil pembangunan dalam memperoleh pendapatan, kesehatan, pendidikan, dan sebagainya. IPM diperkenalkan oleh United Nations Development Programme (UNDP) pada tahun 1990 dan dipublikasikan secara berkala dalam laporan tahunan Human Development Report (HDR). Komponen pembentuk IPM yaitu : Angka Harapan Hidup, Pendidikan, dan Standar layak hidup.
5. *The calculation of the poor population comes from the National Socio-Economic Survey (Susenas). Susenas is carried out by Statistics-Indonesia in March and September each year. The National Socio-Economic Survey (Susenas) is one of the regular surveys of Statistics-Indonesia which is the main source of data for development activities in the social and economic fields. Indicators generated from the National Socio-Economic Survey become the main reference for monitoring the progress of achieving Sustainable Development Goals (SDGs) every year until 2030.*
 6. *The Human Development Index (HDI) explains how the population can access the results of development in obtaining income, health, education, and so on. HDI was introduced by the United Nations Development Program (UNDP) in 1990 and is published regularly in the annual Human Development Report (HDR) report. The components that make up HDI are: Life Expectancy, Education, and Living Standard.*

ULASAN**DESCRIPTION**

Kondisi jumlah penduduk di wilayah Lampung, Jumlah penduduk Kabupaten Pringsewu tahun 2021 berada diurutan ke sepuluh dengan besaran mencapai 408.415 jiwa dibawah Kabupaten Tulang Bawang. Artinya sebesar 4,48 persen populasi penduduk di Lampung berada di Kabupaten Pringsewu.

Kesejahteraan masyarakat di Kabupaten Pringsewu cenderung mengalami peningkatan. Hal ini terlihat dari meningkatnya presentase penduduk miskin. Dibanding tahun 2020, penduduk miskin Kabupaten Pringsewu turun menjadi 38 ribu jiwa pada tahun 2022.

Laju pertumbuhan ekonomi Kabupaten Pringsewu pada tahun 2022 mencapai 4,37 persen, lebih tinggi daripada pertumbuhan Provinsi Lampung. Pertumbuhan ekonomi Kabupaten pringsewu ada pada posisi ke-delapan dari seluruh kabupaten/ kota di Lampung.

The condition of the population in the Lampung region, the population of Pringsewu Regency in 2021 is in tenth place with a magnitude reaching 408,415 people below the Tulang Bawang Regency. This means that 4.48 percent of the population in Lampung is in Pringsewu Regency.

The welfare of the people in Pringsewu Regency tends to increase. This can be seen from the increasing percentage of poor people. Compared to 2020, the poor population of Pringsewu Regency will decrease to 38 thousand people in 2022.

The economic growth rate of Pringsewu Regency in 2022 will reach 4.37 percent, higher than the growth of Lampung Province. The economic growth of Pringsewu Regency is in the eighth position of all districts/cities in Lampung.

Gambar 13.1
Figures

Indeks Pembangunan Manusia Menurut Kabupaten/Kota di Provinsi Lampung (%), 2022
Human Development Index of Regency/Municipality in Lampung Province (%), 2022



Sumber/Source : BPS

Gambar
Figures 13.2

**Jumlah Penduduk Miskin Menurut Kabupaten/Kota di
Provinsi Lampung (%), 2022**
*Population of Pooors by Regency/Municipality in Lampung
Province (%), 2022*



Sumber/Source :

Tabel
Table 13.1

Jumlah Penduduk Menurut Kabupaten/Kota di Provinsi Lampung (ribu), 2018–2022
Population by Regency/Municipality in Lampung Province (thousand), 2018–2022

Kabupaten/Kota Regency/Municipality	2018	2019	2020	2021	2022
(1)	(2)	(3)	(4)	(5)	(6)
Lampung Barat	300 703	302 828	302 139	302 749	303 397
Tanggamus	592 603	598 299	640 275	645 807	652 898
Lampung Selatan	1 002 285	1 011 286	1 064 301	1 071 727	1 081 115
Lampung Timur	1 036 193	1 044 320	1 110 340	1 118 115	1 127 946
Lampung Tengah	1 271 566	1 281 310	1 460 045	1 477 395	1 500 022
Lampung Utara	614 701	616 897	633 099	634 117	635 129
Way Kanan	446 113	450 109	473 575	476 871	481 036
Tulangbawang	445 797	450 902	430 021	430 630	431 208
Pesawaran	440 192	444 380	477 468	481 708	487 153
Pringsewu	397 219	400 187	405 466	406 823	408 415
Mesuji	199 168	200 198	227 518	229 772	232 685
Tulang Bawang Barat	271 206	273 215	286 162	287 707	289 620
Pesisir Barat	153 743	154 895	162 697	163 641	164 816
Kota Bandar Lampung	1 033 803	1 051 500	1 166 066	1 184 949	1 209 937
Kota Metro	165 193	167 411	168 676	169 781	171 169
LAMPUNG	8 370 485	8 447 737	9 007 848	9 081 792	9 176 546

Catatan/Note: ...

Sumber/Source: BPS dan sumber lain/BPS-Statistics Indonesia and other sources

Tabel
Table 13.2

Laju Pertumbuhan Produk Domestik Regional Bruto Atas Dasar Harga Konstan 2010 Menurut Kabupaten/Kota di Provinsi Lampung (persen), 2019–2022
Rate of Growth of Gross Regional Domestic Products at 2010 Constant Market Prices by Regency/Municipality in Lampung Province (percent), 2019–2022

Kabupaten/Kota Regency/Municipality	2019	2020	2021 ¹	2022 ^{2x}
(1)	(2)	(3)	(4)	(5)
Lampung Barat	5,18	-1,16	2,58	4,10
Tanggamus	5,02	-1,77	2,34	4,16
Lampung Selatan	5,13	-1,73	2,68	4,91
Lampung Timur	3,79	-2,26	0,24	2,02
Lampung Tengah	5,35	-1,02	2,88	4,65
Lampung Utara	5,33	-1,45	2,82	3,16
Way Kanan	5,17	-1,16	2,90	4,41
Tulangbawang	5,41	-1,34	2,88	3,92
Pesawaran	5,00	-1,26	2,08	4,55
Pringsewu	5,03	-1,21	2,91	4,37
Mesuji	5,26	-1,35	2,84	3,49
Tulang Bawang Barat	5,36	-1,32	2,89	4,49
Pesisir Barat	5,47	-1,18	2,07	2,88
Kota Bandar Lampung	6,17	-1,88	3,10	4,95
Kota Metro	5,57	-1,79	2,91	4,51
LAMPUNG	5,26	-1,66	2,77	4,28

Catatan/Note: ...

Sumber/Source: BPS dan sumber lain/BPS-Statistics Indonesia and other sources

Tabel 13.3 Jumlah Penduduk Miskin Menurut Kabupaten/Kota di Provinsi Lampung (ribu), 2018–2022
Number of Poor Population by Regency/Municipality in Lampung Province (thousand), 2018–2022

Kabupaten/Kota Regency/Municipality	2018	2019	2020	2021	2022
(1)	(2)	(3)	(4)	(5)	(6)
Lampung Barat	40,62	39,05	38,12	39,36	36,20
Tanggamus	73,77	71,90	70,37	71,89	67,43
Lampung Selatan	148,53	144,44	143,33	145,85	136,21
Lampung Timur	162,94	158,90	153,57	159,79	149,12
Lampung Tengah	160,12	153,84	152,28	155,77	143,34
Lampung Utara	128,02	122,65	119,35	121,91	114,67
Way Kanan	60,16	58,72	58,41	59,89	54,28
Tulangbawang	43,10	42,06	42,43	44,53	39,19
Pesawaran	70,14	67,36	66,04	68,31	63,17
Pringsewu	41,63	40,55	40,12	41,04	38,18
Mesuji	15,01	14,94	14,72	15,24	13,88
Tulang Bawang Barat	21,93	21,14	20,29	23,03	20,72
Pesisir Barat	22,98	22,38	22,24	23,23	21,85
Kota Bandar Lampung	93,04	91,24	93,74	98,76	90,51
Kota Metro	15,06	14,49	14,31	15,32	13,68
LAMPUNG	1 097,05	1 063,66	1 049,32	1 083,93	1 002,41

Catatan/Note: ...

Sumber/Source: BPS, Survei Sosial Ekonomi Nasional/BPS-Statistics Indonesia, National Socioeconomic Survey

Tabel
Table 13.4

**Indeks Pembangunan Manusia Menurut Kabupaten/Kota
di Provinsi Lampung, 2018–2022**
*Human Development Index by Regency/Municipality in
Lampung Province, 2018–2022*

Kabupaten/Kota Regency/Municipality	2018	2019	2020	2021	2022
(1)	(2)	(3)	(4)	(5)	(6)
Lampung Barat	66,74	67,50	67,80	67,90	68,39
Tanggamus	65,67	66,37	66,42	66,65	67,22
Lampung Selatan	67,68	68,22	68,36	68,49	69,00
Lampung Timur	69,04	69,34	69,37	69,66	70,58
Lampung Tengah	69,73	70,04	70,16	70,23	70,80
Lampung Utara	67,17	67,63	67,67	67,89	68,33
Way Kanan	66,63	67,19	67,44	67,57	68,04
Tulangbawang	67,70	68,23	68,52	68,73	69,53
Pesawaran	64,97	65,75	65,79	66,14	66,70
Pringsewu	69,42	69,97	70,30	70,45	70,98
Mesuji	62,88	63,52	63,63	64,04	64,94
Tulang Bawang Barat	65,30	65,93	65,97	66,22	67,13
Pesisir Barat	62,96	63,79	63,91	64,30	65,14
Kota Bandar Lampung	76,63	77,33	77,44	77,58	78,01
Kota Metro	76,22	76,77	77,19	77,49	77,89
LAMPUNG	69,02	69,57	69,69	69,90	70,45

Catatan/Note: ...

Sumber/Source: BPS, Seri Berita Resmi Statistik Indeks Pembangunan Manusia/BPS-Statistics Indonesia, Series of Press Releases of Human Development Index

BerAKHLAK

berorientasi Pelayanan | kuantabel | kompeten
harmonis |oyal | adaptif | kolaboratif

*Service Oriented, Accountable, Competent,
Harmonious, Loyal, Adaptive, Collaborative*

ST 2023

CENSUS OF AGRICULTURE

DATA

MENCERDASKAN BANGSA

Enlighten The Nation



**BADAN PUSAT STATISTIK
KABUPATEN PRINGSEWU**

BPS-Statistics of Pringsewu Regency

Jl. Raya Gading Rejo KM.33 Wonodadi, Gading Rejo 35372

Telp.: (0729) 7330811

Website: <https://pringsewu.kab.bps.go.id>

E-mail: bps1810@bps.go.id

