



# KABUPATEN PESAWARAN DALAM ANGKA 2023

*Pesawaran Regency in Figures 2023*



**BADAN PUSAT STATISTIK  
KABUPATEN PESAWARAN**

*BPS-Statistics Pesawaran Regency*

# KABUPATEN PESAWARAN DALAM ANGKA 2023

*Pesawaran Regency in Figures 2023*



# **KABUPATEN PESAWARAN DALAM ANGKA** *Pesawaran Regency in Figures* **2023**

**ISSN:** 2085-9252

**No. Publikasi/Publication Number:** 18090.2304

**Katalog /Catalog:** 1102001.1809

**Ukuran Buku/Book Size:** 14,8 cm x 21 cm

**Jumlah Halaman/Number of Pages :** xxxviii + 282 hal/pages

**Naskah/Manuscript:**

BPS Kabupaten Pesawaran

*BPS-Statistics of Pesawaran Regency*

**Penyunting/Editor:**

BPS Kabupaten Pesawaran

*BPS-Statistics of Pesawaran Regency*

**Desain Sampul/Cover Design:**

Fungsi Integrasi Pengolahan dan Diseminasi Statistik

*Integrated Processing and Statistics Dissemination Function*

**Ilustrasi Sampul/Cover Illustration:**

Kecamatan Gedong Tataan, Kabupaten Pesawaran

**Penerbit/Published by:**

©BPS Kabupaten Pesawaran/*BPS-Statistics of Pesawaran Regency*

**Pencetak/Printed by:**

BPS Kabupaten Pesawaran

*BPS-Statistics of Pesawaran Regency*

**Sumber Ilustrasi/Graphics by:**

Canva.com

**Dilarang mengumumkan, mendistribusikan, mengomunikasikan, dan/atau menggandakan sebagian atau seluruh isi buku ini untuk tujuan komersil tanpa izin tertulis dari Badan Pusat Statistik.**

*Prohibited to announce, distribute, communicate, and/or copy part or all of this book for commercial purpose without permission from BPS-Statistics Indonesia.*

## **TIM PENYUSUN/TEAM MEMBERS**

### **Pengarah/Director**

Ir. Sugiarto

### **Penanggung Jawab/Persons in Charge**

Ir. Sugiarto

### **Penyunting/Editors**

Rizqa Fithriani, S.ST., M.Si.

### **Pengolah Data dan Penulis Naskah/Data Processing and Authors**

Aisyah Salsabila, S.Tr.Stat.

### **Penata Letak/Layout Designers**

Aisyah Salsabila, S.Tr.Stat.

### **Infografik/Infographic**

Ahmad Rifjayansyah, S.Tr.Stat.

Viona Rahma Agustin, S.Tr.Stat.

### **Pengumpul Data/Data Collector**

Ana Destriana, S.Si.

Henida Widyatama, S.ST.

Lia Gustina, S.ST., M.E.E.K.

Muhammad Septa Utama, S.ST.

Nugro Cahyo Asmoro

Rizqa Fithriani, S.ST., M.Si.

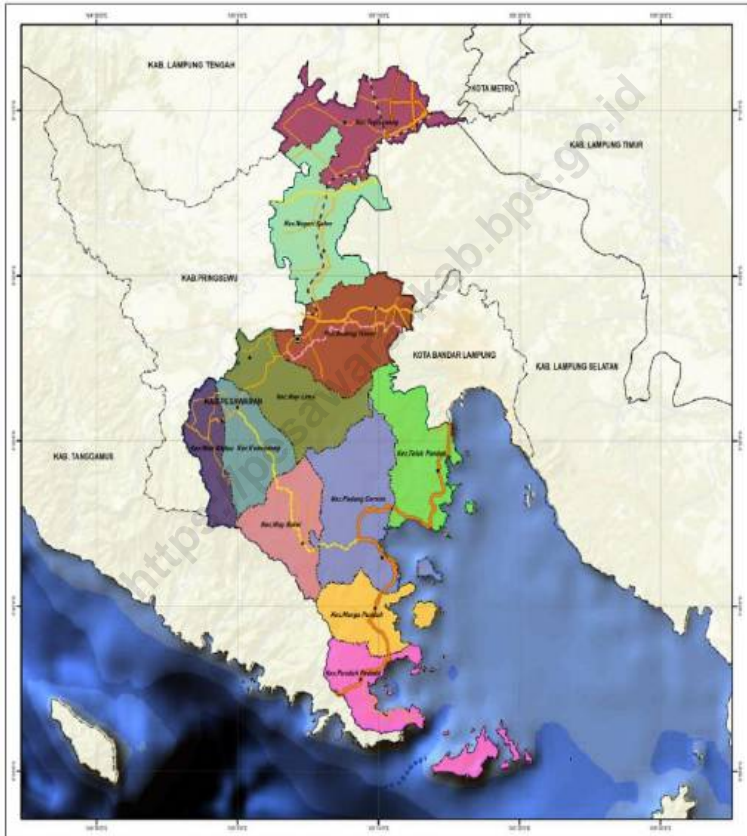


## **KONTRIBUTOR DATA/DATA CONTRIBUTOR**

1. Badan Pusat Statistik/ *BPS-Statistics Indonesia*
2. Bagian Tata Pemerintahan Kabupaten Pesawaran/ *Regional Government of Pesawaran Regency*
3. Badan Meteorologi, Klimatologi, dan Geofisika Kabupaten Pesawaran/ *Meteorological, Climatological, and Geophysical Agency of Pesawaran Regency*
4. Sekretariat DPRD Kabupaten Pesawaran/ *Pesawaran Regency Regional Parliament Secretary*
5. Badan Kepegawaian dan Pengembangan Sumber Daya Manusia Kabupaten Pesawaran/ *Personnel and Human Resources Development Agency of Pesawaran Regency*
6. Badan Pengelola Keuangan dan Aset Daerah Kabupaten Pesawaran/ *Regional Financial and Asset Management Agency Pesawaran Regency*
7. Kementerian Pendidikan, Kebudayaan, Riset, dan Teknologi/ *Ministry of Education, Culture, Research, and Technology*
8. Kementerian Agama/ *Ministry of Religious Affairs*
9. Dinas Kesehatan Kabupaten Pesawaran/ *Health Agency of Pesawaran Regency*
10. Dinas Perkebunan dan Peternakan Kabupaten Pesawaran/ *Estate and Livestock Agency of Pesawaran Regency*
11. Dinas Perikanan Kabupaten Pesawaran/ *Fisheries Agency of Pesawaran Regency*
12. Perusahaan Daerah Air Minum (PDAM) Kabupaten Pesawaran/ *Region Water Supply Company of Pesawaran Regency*
13. Dinas Pariwisata Kabupaten Pesawaran/ *Government Tourism Agency of Pesawaran Regency*
14. Dinas Pekerjaan Umum dan Penataan Ruang Kabupaten Pesawaran/ *Public Work and Spatial Planning Agency of Pesawaran Regency*
15. Dinas Koperasi, Usaha Kecil dan Menengah, dan Tenaga Kerja Kabupaten Pesawaran/ *Cooperatives, Small and Medium Enterprises, and Manpower Agency of Pesawaran Regency*



**PETA WILAYAH BPS KABUPATEN PESAWARAN**  
**MAP OF PESAWARAN REGENCY**







**KEPALA BPS KABUPATEN PESAWARAN**  
**CHIEF STATISTICIAN OF PESAWARAN REGENCY**



**Ir. SUGIARTO**





## KATA PENGANTAR

Dalam rangka memenuhi data yang beragam, baik data statistik dasar, statistik sektoral, dan statistik khusus sesuai amanat Undang-Undang No. 16 Tahun 1997 tentang Statistik, maka Badan Pusat Statistik (BPS) Kabupaten Pesawaran melakukan penyusunan publikasi Kabupaten Pesawaran Dalam Angka 2023. Publikasi ini mencakup keadaan geografi, pemerintahan, serta perkembangan kondisi sosial-demografi dan perekonomian di Kabupaten Pesawaran. Informasi yang disusun dalam publikasi ini disesuaikan dengan ketersediaan data dari sumber data (dinas/instansi), dan untuk data yang belum tersedia, maka tabel data tersebut tidak kami tampilkan dalam publikasi ini.

Penghargaan dan terima kasih yang tulus kami sampaikan kepada berbagai pihak, baik instansi pemerintah maupun swasta atas bantuan dan kerjasamanya sehingga publikasi ini dapat terwujud. Meskipun publikasi ini telah disiapkan dengan sebaik-baiknya, namun tidak tertutup kemungkinan masih ditemukan kekurangan. Untuk itu, kritik dan saran dari semua pihak sangat diharapkan untuk perbaikan dan kesempurnaan publikasi yang akan datang.

Gedong Tataan , Februari 2023  
Kepala Badan Pusat Statistik  
Kabupaten Pesawaran

**Ir. SUGIARTO**



## PREFACE

*In order to meet the diverse data, basic statistical data, sectoral statistic, and special statistic as mandated by Law No. 16 Year 1997 on Statistics, the Statistics of Pesawaran Regency compile publication of Pesawaran Regency in Figures 2023. This publication covers the geographical conditions, governance, and the development of socio-demographic and economic conditions in Pesawaran Regency. The informations compiled in this publication are appropriate with available data in data source (government service/instances), and For data that are not yet available, we do not display the data tables in this publication.*

*Appreciation and gratitude is also expressed to several governmental institutions and private organizations for the assistance and contribution until this comprehensive publication has been made possibly. Although this publication has been prepared as well as possible, but it is possible that data users still find some deficiencies. Therefore, criticism and suggestions from all parties are expected to improve and perfection of future publications.*

Gedong Tataan , February 2023  
Chief Statistician of  
Pesawaran Regency

**Ir. SUGIARTO**

## DAFTAR ISI / CONTENTS

	Halaman <i>Page</i>
Kata Pengantar/ <i>Preface</i> .....	xi
Daftar Isi/ <i>Contents</i> .....	xiii
Daftar Tabel/ <i>List of Tables</i> .....	xv
Daftar Gambar/ <i>List of Figures</i> .....	xxix
Daftar Singkatan/ <i>List of Abbreviations</i> .....	xxxv
Statistik Kunci/ <i>Key Statistics</i> .....	xxxvii
1. Geografi dan Iklim/ <i>Geography and Climate</i> .....	1
2. Pemerintahan/ <i>Government</i> .....	15
3. Penduduk dan Ketenagakerjaan/ <i>Population and Employment</i> .....	35
4. Sosial dan Kesejahteraan Rakyat/ <i>Social and Welfare</i> .....	53
5. Pertanian, Kehutanan, Peternakan, dan Perikanan/ <i>Agriculture, Forestry, Livestock, and Fishery</i> .....	115
6. Energi/ <i>Energy</i> .....	189
7. Pariwisata/ <i>Tourism</i> .....	119
8. Transportasi dan Komunikasi/ <i>Transportation and Communication</i> .....	209
9. Perbankan, Koperasi, dan Harga-harga/ <i>Banking, Cooperative, and Prices</i> .....	221
10. Pengeluaran Penduduk/ <i>Population Expenditure</i> .....	231
11. Perdagangan/ <i>Trade</i> .....	241
12. Sistem Neraca Regional/ <i>System of Regional Accounts</i> .....	249
13. Perbandingan Antar Kabupaten/Kota/ <i>Regency/Municipal Comparison</i> .....	269



## DAFTAR TABEL/LIST OF TABLES

Halaman  
Page

<b>1.</b>	<b>GEOGRAFI DAN IKLIM/GEOGRAPHY AND CLIMATE</b>	
<b>1.1</b>	<b>KEADAAN GEOGRAFI</b>	
	<b>GEOGRAPHY CONDITION</b>	
1.1.1	Luas Daerah dan Jumlah Pulau menurut Kecamatan di Kabupaten Pesawaran, 2022 <i>Total Area and Number of Islands by Subdistrict in Pesawaran Regency, 2022</i> .....	8
1.1.2	Tinggi Wilayah dan Jarak ke Ibukota Kabupaten menurut Kecamatan di Kabupaten Pesawaran, 2022 <i>Altitude and Distance to The Capital of Regency by Subdistrict in Pesawaran Regency, 2022</i> .....	10
<b>1.2</b>	<b>KEADAAN IKLIM</b>	
	<b>CLIMATE CONDITION</b>	
1.2.1	Pengamatan Unsur Iklim menurut Bulan di Stasiun Klimatologi Pesawaran 2022 <i>Observation of Climate Elements By Months at Pesawaran Climatological Station, 2022</i> .....	11
<b>2.</b>	<b>PEMERINTAHAN/GOVERNMENT</b>	
<b>2.1</b>	<b>WILAYAH ADMINISTRATIF</b>	
	<b>ADMINISTRATIVE AREA</b>	
2.1.1	Jumlah Desa <sup>1</sup> /Kelurahan menurut Kecamatan di Kabupaten Pesawaran, 2018–2022 <i>Number of Villages<sup>1</sup>/Kelurahan by Subdistrict in Pesawaran Regency, 2018–2022</i> .....	23
<b>2.2</b>	<b>DEWAN PERWAKILAN RAKYAT DAERAH</b>	
	<b>REGIONAL HOUSE OF REPRESENTATIVE</b>	
2.2.1	Jumlah Anggota Dewan Perwakilan Rakyat Daerah menurut Partai Politik dan Jenis Kelamin di Kabupaten Pesawaran, 2022 <i>Number of Regional House of Representatives's Members by Political Parties and Gender in Pesawaran Regency, 2022</i> .....	24



2.2.2	Jumlah Anggota Dewan Perwakilan Rakyat Daerah menurut Tingkat Pendidikan di Kabupaten Pesawaran, 2022 <i>Number of Regional House of Representatives's Members by Education Level and Gender in Pesawaran Regency, 2022</i> .....	25
<b>2.3</b>	<b>SUMBER DAYA MANUSIA</b> <b>HUMAN RESOURCES</b>	
2.3.1	Jumlah Pegawai Negeri Sipil menurut Jabatan dan Jenis Kelamin di Kabupaten Pesawaran, Desember 2021 dan Desember 2022 <i>Number of Civil Servants by Occupation and Gender in Pesawaran Regency, December 2021 dan December 2022</i> .....	26
2.3.2	Jumlah Pegawai Negeri Sipil menurut Tingkat Pendidikan dan Jenis Kelamin di Kabupaten Pesawaran, Desember 2021 dan Desember 2022 <i>Number of Civil Servants by Educational Level and Gender in Pesawaran Regency, December 2021 dan December 2022</i> .....	28
2.3.3	Jumlah Pegawai Negeri Sipil menurut Tingkat Kepangkatan dan Jenis Kelamin di Kabupaten Pesawaran, Desember 2021 dan Desember 2022 <i>Number of Civil Servants by Hierarchy and Gender in Pesawaran Regency, December 2021 dan December 2022</i> .....	30
<b>2.4</b>	<b>KEUANGAN PEMERINTAH</b> <b>GOVERNMENT FINANCE</b>	
2.4.1	Realisasi Pendapatan Pemerintah Kabupaten Pesawaran menurut Jenis Pendapatan (ribu rupiah), 2021–2022 <i>Actual Pesawaran Regency Government Revenues by Kind of Revenues (thousand rupiahs), 2021–2022</i> .....	32
2.4.2	Realisasi Belanja Pemerintah Kabupaten Pesawaran menurut Jenis Belanja (ribu rupiah), 2021–2022 <i>Actual Pesawaran Regency Government Expenditures by Kind of Expenditures (thousand rupiahs), 2021–2022</i> .....	33

**3. PENDUDUK DAN KETENAGAKERJAAN/  
POPULATION AND EMPLOYMENT**

**3.1 PENDUDUK  
POPULATION**

- 3.1.1 Penduduk, Laju Pertumbuhan Penduduk per Tahun, Distribusi Persentase Penduduk, Kepadatan Penduduk, dan Rasio Jenis Kelamin Penduduk menurut Kecamatan di Kabupaten Pesawaran, 2021-2022  
*Population, Annual Population Growth Rate, Percentage Distribution of Population, Population Density, and Population Sex Ratio by Subdistrict in Pesawaran Regency, 2021-2022* ..... 44
- 3.1.2 Jumlah Penduduk menurut Kelompok Umur dan Jenis Kelamin di Kabupaten Pesawaran, 2022  
*Population by Age Groups and Gender in Pesawaran Regency, 2022...* 47

**3.2 KETENAGAKERJAAN  
EMPLOYMENT**

- 3.2.1 Jumlah Penduduk Berumur 15 Tahun ke atas menurut Jenis Kegiatan Selama Seminggu yang Lalu dan Jenis Kelamin di Kabupaten Pesawaran, 2022  
*Population Aged 15 Years and Over by Type of Activity During The Previous Week and Gender in Pesawaran Regency, 2022* ..... 48
- 3.2.2 Penduduk Berumur 15 Tahun ke Atas menurut Pendidikan Tertinggi yang Ditamatkan dan Jenis Kegiatan Selama Seminggu yang Lalu di Kabupaten Pesawaran, 2022  
*Population 15 Years of Age and Over by Educational Attainment and Type of Activity During the Previous Week in Pesawaran Regency, 2022* ..... 49
- 3.2.3 Penduduk Berumur 15 Tahun ke Atas yang Bekerja Selama Seminggu yang Lalu menurut Status Pekerjaan Utama dan Jenis Kelamin di Kabupaten Pesawaran, 2022  
*Population 15 Years of Age and Over who Worked During The Previous Week by Main Employment Status and Gender in Pesawaran Regency, 2022* ..... 51

3.2.4	Penduduk Berumur 15 Tahun ke Atas yang Bekerja Selama Seminggu yang Lalu menurut Lapangan Pekerjaan Utama dan Jenis Kelamin di Kabupaten Pesawaran, 2022 <i>Population 15 Years of Age and Over who Worked During The Previous Week by Main Jobs and Gender in Pesawaran Regency, 2022.</i>	52
<b>4.</b>	<b>SOSIAL DAN KESEJAHTERAAN RAKYAT/SOCIAL AND WELFARE</b>	
<b>4.1</b>	<b>PENDIDIKAN</b>	
	<b>EDUCATION</b>	
4.1.1	Jumlah Sekolah, Guru, dan Murid Taman Kanak-Kanak (TK) di Bawah Kementerian Pendidikan, Kebudayaan, Riset, dan Teknologi menurut Kecamatan di Kabupaten Pesawaran, 2021/2022 dan 2022/2023 <i>Number of Schools, Teachers, and Pupils in Kindergarten Under The Ministry of Education, Culture, Research, and Technology by Subdistrict in Pesawaran Regency, 2021/2022 and 2022/2023.....</i>	65
4.1.2	Jumlah Sekolah, Guru, dan Murid Raudatul Athfal (RA) di Bawah Kementerian Agama menurut Kecamatan di Kabupaten Pesawaran, 2021/2022 dan 2022/2023 <i>Number of Schools, Teachers, and Pupils in Raudatul Athfal (RA) Under The Ministry of Religious Affairs by Subdistrict in Pesawaran Regency, 2021/2022 dan 2022/2023.....</i>	68
4.1.3	Jumlah Sekolah, Guru, dan Murid Sekolah Dasar (SD) di Bawah Kementerian Pendidikan, Kebudayaan, Riset, dan Teknologi menurut Kecamatan di Kabupaten Pesawaran, 2021/2022 dan 2022/2023 <i>Number of Schools, Teachers, and Pupils in Primary Schools Under The Ministry of Education, Culture, Research, and Technology by Subdistrict in Pesawaran Regency, 2021/2022 and 2022/2023.....</i>	69
4.1.4	Jumlah Sekolah, Guru, dan Murid Madrasah Ibtidaiyah (MI) di Bawah Kementerian Agama menurut Kecamatan menurut Kecamatan di Kabupaten Pesawaran, 2021/2022 dan 2022/2023 <i>Number of Schools, Teachers, and Pupils in Madrasah Ibtidaiyah (MI) Under The Ministry of Religious Affairs by Subdistrict in Pesawaran Regency, 2021/2022 dan 2022/2023 .....</i>	72

4.1.5	<p>Jumlah Sekolah, Guru, dan Murid Sekolah Menengah Pertama (SMP) di Bawah Kementerian Pendidikan, Kebudayaan, Riset, dan Teknologi menurut Kecamatan di Kabupaten Pesawaran, 2021/2022 dan 2022/2023 <i>Number of Schools, Teachers, and Pupils in Lower Secondary Schools Under The Ministry of Education, Culture, Research, and Technology by Subdistrict in Pesawaran Regency, 2021/2022 and 2022/2023</i> .....</p>	75
4.1.6	<p>Jumlah Sekolah, Guru, dan Murid Madrasah Tsanawiyah (MTs) di Bawah Kementerian Agama menurut Kecamatan di Kabupaten Pesawaran, 2021/2022 dan 2022/2023 <i>Number of Schools, Teachers, and Pupils in Madrasah Tsanawiyah (MTs) Under The Ministry of Religious Affairs by Subdistrict in Pesawaran Regency, 2021/2022 dan 2022/2023</i> .....</p>	78
4.1.7	<p>Jumlah Sekolah, Guru, dan Murid Sekolah Menengah Atas (SMA) di Bawah Kementerian Pendidikan, Kebudayaan, Riset, dan Teknologi menurut Kecamatan di Kabupaten Pesawaran, 2021/2022 dan 2022/2023 <i>Number of Schools, Teachers, and Pupils in Upper Secondary School Under The Ministry of Education, Culture, Research, and Technology by Subdistrict in Pesawaran Regency, 2021/2022 and 2022/2023</i> .....</p>	81
4.1.8	<p>Jumlah Sekolah, Guru, dan Murid Sekolah Menengah Kejuruan (SMK) di Bawah Kementerian Pendidikan, Kebudayaan, Riset, dan Teknologi menurut Kecamatan di Kabupaten Pesawaran, 2021/2022 dan 2022/2023 <i>Number of Schools, Teachers, and Pupils in Vocational High Schools Under The Ministry of Education, Culture, Research, and Technology by Subdistrict in Pesawaran Regency, 2021/2022 and 2022/2023</i> .....</p>	84
4.1.9	<p>Jumlah Sekolah, Guru, dan Murid Madrasah Aliyah (MA) di Bawah Kementerian Agama menurut Kecamatan di Kabupaten Pesawaran, 2021/2022 dan 2022/2023 <i>Number of Schools, Teachers, and Pupils in Madrasah Aliyah (MA) Under the Ministry of Religious Affairs by Subdistrict in Pesawaran Regency, 2021/2022 dan 2022/2023</i> .....</p>	87

4.1.10	Jumlah Desa <sup>1</sup> /Kelurahan yang Memiliki Fasilitas Sekolah menurut Kecamatan dan Tingkat Pendidikan di Kabupaten Pesawaran, 2019–2021 <i>Number of Villages<sup>1</sup>/Kelurahan Having Educational Facilities by Subdistrict and Educational Level in Pesawaran Regency, 2019–2021 ..</i>	90
4.1.11	Angka Partisipasi Murni (APM) dan Angka Partisipasi Kasar (APK) menurut Jenjang Pendidikan di Kabupaten Pesawaran, 2021 dan 2022 <i>Net Participation Rates and Gross Participation Rates by Educational Level in Pesawaran Regency, 2021 and 2022 .....</i>	95
4.1.12	Persentase Penduduk Berumur 15 Tahun ke Atas yang Melek Huruf menurut Kelompok Umur di Kabupaten Pesawaran, 2021 dan 2022 <i>Percentage of Literate People Aged 15 Years and Over by Age Group in Pesawaran Regency, 2021 and 2022.....</i>	96
<b>4.2</b>	<b>KESEHATAN</b>	
	<b>HEALTH</b>	
4.2.1	Jumlah Desa <sup>1</sup> /Kelurahan Yang Memiliki Sarana Kesehatan menurut Kecamatan di Kabupaten Pesawaran, 2019–2021 <i>Number of Villages<sup>1</sup>/Kelurahan Having Health Facilities by Subdistrict in Pesawaran Regency, 2019–2021 .....</i>	97
4.2.2	Jumlah Tenaga Kesehatan <sup>1</sup> menurut Kecamatan di Kabupaten Pesawaran, 2022 <i>Number of Health Human Resources<sup>1</sup> by Subdistrict in Pesawaran Regency, 2022 .....</i>	103
4.2.3	Jumlah Rumah Sakit Umum, Rumah Sakit Khusus, Puskesmas, Klinik/Balai Kesehatan, Posyandu, dan Polindes menurut Kecamatan di Kabupaten Pesawaran, 2021 dan 2022 <i>Number of General Hospital, Specialized Hospital, Public Health Center, Clinic/Health Center, Maternal and Child Health Center, and Village Maternity by Subdistrict in Pesawaran Regency, 2021 and 2022 .....</i>	106
<b>4.3</b>	<b>AGAMA DAN SOSIAL LAINNYA</b>	
	<b>RELIGION AND OTHER SOCIAL AFFAIRS</b>	
4.3.1	Jumlah Penduduk menurut Kecamatan dan Agama yang Dianut di Kabupaten Pesawaran, 2022 <i>Population by Subdistrict and Religion in Pesawaran Regency, 2022....</i>	109

4.3.2	Jumlah Tempat Peribadatan menurut Kecamatan di Kabupaten Pesawaran, 2022 <i>Number of Places of Worship by Subdistrict in Pesawaran Regency, 2022</i> .....	110
4.3.3	Jumlah Desa <sup>1</sup> /Kelurahan yang Mengalami Bencana Alam <sup>2</sup> menurut Kecamatan di Kabupaten Pesawaran, 2019–2021 <i>Number of Villages<sup>1</sup>/Kelurahan that Had Natural Disaster<sup>2</sup> by Subdistrict in Pesawaran Regency, 2019–2021</i> .....	111
<b>4.4</b>	<b>KEMISKINAN</b> <b>POVERTY</b>	
4.4.1	Garis Kemiskinan, Jumlah, dan Persentase Penduduk Miskin di Kabupaten Pesawaran, 2015–2022 <i>Poverty Line, Number, and Percentage of Poor People in Pesawaran Regency, 2015–2022</i> .....	114
4.4.2	Indeks Kedalaman Kemiskinan dan Indeks Keparahan Kemiskinan di Kabupaten Pesawaran, 2015–2022 <i>Poverty Gap Index and Poverty Severity Index in Pesawaran Regency, 2015–2022</i> .....	115
<b>5.</b>	<b>PERTANIAN, KEHUTANAN, PETERNAKAN, DAN PERIKANAN/</b> <b>AGRICULTURE, FORESTRY, LIVESTOCK, AND FISHERY</b>	
<b>5.1</b>	<b>HORTIKULTURA</b> <b>HORTICULTURE</b>	
5.1.1	Luas Panen Tanaman Sayuran menurut Kecamatan dan Jenis Tanaman di Kabupaten Pesawaran (ha), 2021 dan 2022 <i>Harvested Area of Vegetables by Subdistrict and Kind of Plant in Pesawaran Regency (ha), 2021 and 2022</i> .....	127
5.1.2	Produksi Tanaman Sayuran menurut Kecamatan dan Jenis Tanaman di Kabupaten Pesawaran (kuintal), 2021 dan 2022 <i>Production of Vegetables by Subdistrict and Kind of Plant in Pesawaran Regency (quintal), 2021 and 2022</i> .....	133
5.1.3	Luas Panen Tanaman Sayuran dan Buah-buahan Semusim menurut Jenis Tanaman di Kabupaten Pesawaran (ha), 2019–2022 <i>Harvested Area of Seasonal Vegetables and Fruits by Kind of Plant in Pesawaran Regency (ha), 2019–2022</i> .....	139

5.1.4	Produksi Tanaman Sayuran dan Buah-buahan Semusim menurut Jenis Tanaman di Kabupaten Pesawaran (kuintal), 2019–2022 <i>Production of Seasonal Vegetables and Fruits by Kind of Plant in Pesawaran Regency (quintal), 2019–2022</i> .....	140
5.1.5	Luas Panen Tanaman Biofarmaka menurut Kecamatan dan Jenis Tanaman di Kabupaten Pesawaran, 2021 dan 2022 <i>Harvested Area of Medicinal Plants by Subdistrict and Kind of Plant in Pesawaran Regency, 2021 and 2022</i> .....	141
5.1.6	Produksi Tanaman Biofarmaka menurut Kecamatan dan Jenis Tanaman di Kabupaten Pesawaran (kg), 2021 dan 2022 <i>Production of Medicinal Plants by Subdistrict and Kind of Plant in Pesawaran Regency (kg), 2021 and 2022</i> .....	146
5.1.7	Luas Panen Tanaman Biofarmaka menurut Jenis Tanaman di Kabupaten Pesawaran, 2020–2022 <i>Harvested Area of Medicinal Plants by Kind of Plant in Pesawaran Regency, 2020–2022</i> .....	151
5.1.8	Produksi Tanaman Biofarmaka menurut Jenis Tanaman di Kabupaten Pesawaran, 2020–2022 <i>Production of Medicinal Plants by Kind of Plant in Pesawaran Regency, 2020–2022</i> .....	152
5.1.9	Luas Panen Tanaman Hias menurut Kecamatan dan Jenis Tanaman di Kabupaten Pesawaran, 2021 dan 2022 <i>Harvested Area of Ornamental Plants by Subdistrict and Kind of Plant in Pesawaran Regency, 2021 and 2022</i> .....	153
5.1.10	Produksi Tanaman Hias menurut Kecamatan dan Jenis Tanaman di Kabupaten Pesawaran, 2021 dan 2022 <i>Production of Ornamental Plants by Subdistrict and Kind of Plant in Pesawaran Regency, 2021 and 2022</i> .....	157
5.1.11	Luas Panen Tanaman Hias menurut Jenis Tanaman di Kabupaten Pesawaran, 2019–2022 <i>Harvested Area of Ornamental Plants by Kind of Plant in Pesawaran Regency, 2019–2022</i> .....	161
5.1.12	Produksi Tanaman Hias menurut Jenis Tanaman di Kabupaten Pesawaran, 2019–2022 <i>Production of Ornamental Plants by Kind of Plant in Pesawaran Regency, 2019–2022</i> .....	162

5.1.13	Produksi Buah-buahan menurut Kecamatan dan Jenis Tanaman di Kabupaten Pesawaran (kwintal), 2021 dan 2022 <i>Production of Fruits by Subdistrict and Kind of Plant in Pesawaran Regency (quintal), 2021 and 2022.....</i>	163
5.1.14	Produksi Buah–Buahan dan Sayuran Tahunan menurut Jenis Tanaman di Kabupaten Pesawaran, 2019–2022 <i>Production of Annual Fruits and Vegetables by Kind of Plant in Pesawaran Regency, 2019–2022.....</i>	171
<b>5.2</b>	<b>PERKEBUNAN</b> <b>ESTATE CROPS</b>	
5.2.1	Luas Areal Tanaman Perkebunan menurut Kecamatan dan Jenis Tanaman di Kabupaten Pesawaran (ha), 2021 dan 2022 <i>Planted Area of Estate Crops by Subdistrict and Type of Crops in Pesawaran Regency (ha), 2021 and 2022.....</i>	172
5.2.2	Produksi Perkebunan menurut Kecamatan dan Jenis Tanaman di Kabupaten Pesawaran (ton), 2021 dan 2022 <i>Production of Estate by Subdistrict and Type of Crops in Pesawaran Regency (ton), 2021 and 2022.....</i>	176
5.2.3	Luas Areal Tanaman Perkebunan Rakyat menurut Jenis Tanaman di Kabupaten Pesawaran, 2021–2022 <i>Planted Area of Smallholders Estates by Type of Crops in Pesawaran Regency, 2021–2022.....</i>	180
5.2.4	Produksi Perkebunan Rakyat menurut Jenis Tanaman di Kabupaten Pesawaran, 2021–2022 <i>Production of Smallholders Estates by Type of Crops in Pesawaran Regency, 2021–2022.....</i>	181
<b>5.3</b>	<b>PETERNAKAN</b> <b>LIVESTOCK</b>	
5.3.1	Populasi Ternak menurut Kecamatan dan Jenis Ternak di Kabupaten Pesawaran, 2022 <i>Livestock Population by Subdistrict and Kind of Livestock in Pesawaran Regency, 2022.....</i>	182



5.3.2	Populasi Unggas menurut Kecamatan dan Jenis Unggas di Kabupaten Pesawaran, 2022 <i>Poultry Population by Subdistrict and Kind of Poultry in Pesawaran Regency, 2022</i> .....	183
5.3.3	Jumlah Ternak yang Dipotong menurut Kecamatan dan Jenis Ternak di Kabupaten Pesawaran, 2022 <i>Livestock Slaughtered by Subdistrict and Kind of Livestock in Pesawaran Regency, 2022</i> .....	184
5.3.4	Jumlah Unggas yang Dipotong menurut Kecamatan dan Jenis Unggas di Kabupaten Pesawaran, 2022 <i>Poultry Slaughtered by Subdistrict and Kind in Pesawaran Regency, 2022</i> .....	185
5.3.5	Produksi Daging menurut Kecamatan dan Jenisnya di Kabupaten Pesawaran (kg), 2022 <i>Flesh Production by Subdistrict and Type in Pesawaran Regency (kg), 2022</i> .....	186
5.3.6	Produksi Telur menurut Kecamatan dan Jenisnya di Kabupaten Pesawaran (kg), 2022 <i>Egg Production by Subdistrict and Type in Pesawaran Regency (kg), 2022</i> .....	187
<b>5.4</b>	<b>PERIKANAN</b>	
	<b>FISHERY</b>	
5.4.1	Jumlah Rumah Tangga Perikanan menurut Kecamatan dan Sektor di Kabupaten Pesawaran, 2021 dan 2022 <i>Number of Fishing Households by Subdistrict and Sector in Pesawaran Regency, 2021 and 2022</i> .....	188
5.4.2	Produksi Perikanan menurut Bulan dan Sektor di Kabupaten Pesawaran, 2022 <i>Fishing Production by Month and Sector in Pesawaran Regency, 2022</i>	189
<b>6.</b>	<b>ENERGI/ENERGY</b>	
6.1	Daya Terpasang, Produksi, dan Distribusi Listrik PT. PLN (Persero) pada Cabang/Ranting PLN di Kabupaten Pesawaran, 2022 <i>Installed Electricity Power, Production, and Distribution of PT. PLN (Persero) at PLN Branch in Pesawaran Regency, 2022</i> .....	198

6.2	Jumlah Pelanggan dan Air yang Disalurkan menurut Kecamatan di Kabupaten Pesawaran, 2022 <i>Number of Customers and Distributed Water by Subdistrict in Pesawaran Regency, 2022</i> .....	199
6.3	Jumlah Pelanggan dan Air yang Disalurkan menurut Jenis Pelanggan di Kabupaten Pesawaran, 2022 <i>Number of Customers and Distributed Water by Type of Customers in Pesawaran Regency, 2022</i> .....	200
<b>7.</b>	<b>PARIWISATA/ TOURISM</b>	
7.1	Jumlah Rumah Makan/Restoran menurut Kecamatan di Kabupaten Pesawaran, 2019–2022 <i>Number of Restaurants by Subdistrict in Pesawaran Regency, 2019–2022</i> .....	209
7.2	Jumlah Pengunjung Tempat Wisata di Kabupaten Pesawaran, 2021–2022 <i>Number of Recreation Area Visitors in Pesawaran Regency, 2021–2022</i> .....	210
<b>8.</b>	<b>TRANSPORTASI DAN KOMUNIKASI/ TRANSPORTATION AND COMMUNICATION</b>	
<b>8.1</b>	<b>TRANSPORTASI TRANSPORTATION</b>	
8.1.1	Panjang Jalan <sup>1</sup> menurut Tingkat Kewenangan Pemerintahan di Kabupaten Pesawaran (km), 2020–2022 <i>Length of Roads<sup>1</sup> by Level of Government Authority in Pesawaran Regency (km), 2020–2022</i> .....	218
8.1.2	Panjang Jalan menurut Jenis Permukaan Jalan di Kabupaten Pesawaran (km), 2020–2022 <i>Length of Road by Type of Road Surface in Pesawaran Regency (km), 2020–2022</i> .....	219
8.1.3	Panjang Jalan menurut Kondisi Jalan di Kabupaten Pesawaran (km), 2020–2022 <i>Length of Roads by Condition of Road in Pesawaran Regency (km), 2020–2022</i> .....	220

**8.2 KOMUNIKASI**

**COMMUNICATION**

8.2.1	Jumlah Kantor Pos Pembantu menurut Kecamatan di Kabupaten Pesawaran, 2020–2022 <i>Number of Post Offices Subsidiaries by Subdistrict in Pesawaran Regency, 2020–2022</i> .....	221
<b>9.</b>	<b>PERBANKAN, KOPERASI, DAN HARGA-HARGA/ BANKING, COOPERATIVE, AND PRICES</b>	
9.1	Jumlah Koperasi Aktif menurut Kecamatan di Kabupaten/Pesawaran, 2019–2022 <i>Number of Active Cooperative by Subdistrict in Pesawaran Regency, 2019–2022</i> .....	230
9.2	Jumlah Koperasi menurut Jenis Koperasi dan Kecamatan di Kabupaten Pesawaran, 2022 <i>Number of Cooperative by Kind of Cooperative and Subdistrict in Pesawaran Regency, 2022</i> .....	231
<b>10.</b>	<b>PENGELUARAN PENDUDUK/POPULATION EXPENDITURE</b>	
10.1	Rata-rata Pengeluaran per Kapita Sebulan menurut Kelompok Komoditas (rupiah) di Kabupaten Pesawaran, 2021 dan 2022 <i>Monthly Average Expenditure per Capita by Commodity Group (rupiahs) in Pesawaran Regency, 2021 and 2022</i> .....	240
10.2	Persentase Pengeluaran per Kapita Sebulan menurut Kelompok Komoditas di Kabupaten Pesawaran, 2021 dan 2022 <i>Percentage of Monthly Expenditure per Capita by Commodity Group in Pesawaran Regency, 2021 and 2022</i> .....	241
10.3	Persentase Penduduk menurut Golongan Pengeluaran Per Kapita Sebulan di Kabupaten Pesawaran, 2022 <i>Percentage of Population by Per Capita Spending Group a Month in Pesawaran Regency, 2022</i> .....	242

**11. PERDAGANGAN/TRADE**

11.1	Jumlah Sarana Perdagangan menurut Jenisnya di Kabupaten Pesawaran, 2019, 2020, dan 2021 <i>Number of Trading Facilities by Type in Pesawaran Regency, 2019, 2000 and 2021</i> .....	249
11.2	Jumlah Sarana Perdagangan menurut Kecamatan di Kabupaten Pesawaran, 2022 <i>Number of Trading Facilities by Subdistrict in Pesawaran Regency, 2021</i> .....	250

**12. SISTEM NERACA REGIONAL/SYSTEM OF REGIONAL ACCOUNTS**

12.1.	Produk Domestik Regional Bruto Atas Dasar Harga Berlaku menurut Lapangan Usaha di Kabupaten Pesawaran (miliar rupiah), 2018–2022 <i>Gross Regional Domestic Product at Current Market Prices by Industry in Pesawaran Regency (billion rupiahs), 2018–2022</i> .....	260
12.2	Produk Domestik Regional Bruto Atas Dasar Harga Konstan 2010 menurut Lapangan Usaha di Kabupaten Pesawaran (miliar rupiah), 2018–2022 <i>Gross Regional Domestic Product at 2010 Constant Market Prices by Industry in Pesawaran Regency (billion rupiahs), 2018–2022</i> .....	262
12.3	Distribusi Persentase Produk Domestik Regional Bruto Atas Dasar Harga Berlaku menurut Lapangan Usaha di Kabupaten Pesawaran, 2018–2022 <i>Percentage Distribution of Gross Regional Domestic Product at Current Market Prices by Industry in Pesawaran Regency, 2018–2022</i> ...	264
12.4	Laju Pertumbuhan Produk Domestik Regional Bruto Atas Dasar Harga Konstan 2010 Menurut Lapangan Usaha di Kabupaten Pesawaran (persen), 2018–2022 <i>Growth Rate of Gross Regional Domestic Product at 2010 Constant Market Prices by Industry in Pesawaran Regency (percent), 2018–2022</i>	266

12.5	Produk Domestik Regional Bruto Atas Dasar Harga Berlaku Menurut Jenis Pengeluaran di Kabupaten Pesawaran (miliar rupiah), 2018–2022 <i>Gross Regional Domestic Product at Current Market Prices by Type of Expenditure in Pesawaran Regency (billion rupiahs), 2018–2022 .....</i>	268
12.6	Produk Domestik Regional Bruto Atas Dasar Harga Konstan 2010 Menurut Jenis Pengeluaran di Kabupaten Pesawaran (miliar rupiah), 2018–2022 <i>Gross Regional Domestic Product at 2010 Constant Market Prices by Type of Expenditure in Pesawaran Regency (billion rupiahs), 2018–2022 .....</i>	269
<b>13.</b>	<b>PERBANDINGAN ANTAR KABUPATEN/ KOTA/ REGENCY/ MUNICIPAL COMPARISON</b>	
13.1	Jumlah Penduduk menurut Kabupaten/Kota di Provinsi Lampung (ribu jiwa), 2018–2022 <i>Population by Regency/Municipality in Lampung Province (thousand people), 2018–2022 .....</i>	278
13.2	Laju Pertumbuhan Produk Domestik Regional Bruto Atas Dasar Harga Konstan 2010 menurut Kabupaten/ Kota di Provinsi Lampung (persen), 2018–2022 <i>Rate of Growth of Gross Regional Domestic Products at Constant 2010 Prices by Regency/Municipality in Lampung Province (percent), 2018–2022 .....</i>	279
13.3	Jumlah Penduduk Miskin menurut Kabupaten/ Kota di Provinsi Lampung (ribu), 2018–2022 <i>Number of Poor Population by Regency/Municipality in Lampung Province (thousand), 2018–2022 .....</i>	280
13.4	Indeks Pembangunan Manusia menurut Kabupaten/Kota di Provinsi Lampung, 2018–2022 <i>Human Development Index by Regency/Municipality in Lampung Province, 2018–2022 .....</i>	281

## DAFTAR GAMBAR/LIST OF FIGURES

	Halaman Page
1.1 Persentase Luas Kecamatan terhadap Luas Kabupaten Pesawaran, 2022 <i>Percentage of Subdistrict Area to Pesawaran Regency Area, 2022 .....</i>	6
1.2 Jumlah Curah Hujan Triwulanan di Kabupaten Pesawaran (mm), 2022 <i>Number of Precipitation Quarterly in Pesawaran Regency (mm), 2022</i>	7
2.1 Jumlah Anggota Dewan Perwakilan Rakyat Daerah menurut Jenis Kelamin di Kabupaten Pesawaran, 2022 <i>Number of Regional House of Representatives's Members by Gender in Pesawaran Regency, 2022.....</i>	21
2.2 Persentase Realisasi Pendapatan Pemerintah Kabupaten Pesawaran, 2022 <i>Percentage of Actual Pesawaran Regency Government Revenues, 2022</i>	22
3.1 Persentase Penduduk menurut Kecamatan di Kabupaten Pesawaran, 2022 <i>Percentage of Population by Subdistrict in Pesawaran Regency, 2022..</i>	44
3.2 Persentase Penduduk Berumur 15 Tahun ke Atas yang Bekerja Selama Seminggu yang Lalu menurut Lapangan Pekerjaan Utama dan Jenis Kelamin di Kabupaten Pesawaran, 2022 <i>Percentage of Population 15 Years of Age and Over who Worked During The Previous Week by Main Jobs and Gender in Pesawaran Regency, 2022 .....</i>	45
4.1 Jumlah Sarana Kesehatan di Kabupaten Pesawaran, 2022 <i>Number of Health Facilities in Pesawaran Regency, 2022 .....</i>	65
4.2 Persentase Penduduk Miskin di Kabupaten Pesawaran, 2019-2022 <i>Percentage of Poor People in Pesawaran Regency, 2019-2022 .....</i>	66
5.1 Luas Areal dan Produksi Kakao di Kabupaten Pesawaran (ton), 2022 <i>Planted Area and Production of Cocoa in Pesawaran Regency (ton), 2022 .....</i>	125

5.2	Populasi Ternak menurut Jenis Ternak di Kabupaten Pesawaran (ribu), 2022 <i>Livestock Population by Kind of Livestock in Pesawaran Regency (ribu), 2022</i> .....	126
6.1	Jumlah Air yang Disalurkan menurut Jenis Pelanggan di Kabupaten Pesawaran, 2022 <i>Number of Distributed Water by Type of Customer in Pesawaran Regency, 2022</i> .....	196
6.2	Jumlah Pelanggan PDAM menurut Kecamatan di Kabupaten Pesawaran, 2022 <i>Number of PDAM Customer by Subdistrict in Pesawaran Regency, 2022</i>	197
7.1	Jumlah Rumah Makan/Restoran menurut Kecamatan di Kabupaten Pesawaran, 2019-2021 <i>Number of Restaurants by Subdistrict in Pesawaran Regency, 2019-2021</i> .....	207
7.2	Jumlah Pengunjung Tempat Wisata di Kabupaten Pesawaran, 2022 <i>Number of Recreation Area Visitors in Pesawaran Regency, 2022</i> .....	208
8.1	Persentase Panjang Jalan menurut Kondisi Jalan di Kabupaten Pesawaran, 2022 <i>Percentage of Road Length by Condition of Road in Pesawaran Regency (km), 2022</i> .....	216
8.2	Jumlah Kantor Pos Pembantu menurut Kecamatan di Kabupaten Pesawaran, 2022 <i>Number of Post Offices Subsidiaries by Subdistrict in Pesawaran Regency, 2022</i> .....	217
9.1	Jumlah Koperasi Aktif menurut Kecamatan di Kabupaten Pesawaran, 2019-2022 <i>Number of Active Cooperative by Subdistrict in Pesawaran Regency, 2019-2022</i> .....	228
9.2	Jumlah Koperasi menurut Jenis Koperasi di Kabupaten Pesawaran, 2022	

	Halaman Page
	229
10.1 Rata-rata Pengeluaran per Kapita Sebulan menurut Kelompok Komoditas (rupiah) di Kabupaten Pesawaran, 2021-022	238
<i>Monthly Average Expenditure per Capita by Commodity Group (rupiahs) in Pesawaran Regency, 2021-2022</i> .....	239
10.2 Persentase Penduduk menurut Golongan Pengeluaran Per Kapita Sebulan di Kabupaten Pesawaran, 2022	239
<i>Percentage of Population by Per Capita Spending Group a Month in Pesawaran Regency, 2022</i> .....	248
11.1 Jumlah Sarana Perdagangan menurut Jenisnya di Kabupaten Pesawaran, 2019, 2020, dan 2021	258
<i>Number of Trading Facilities by Type in Pesawaran Regency, 2019, 2020, dan 2021</i> .....	259
12.1 Produk Domestik Regional Bruto Atas Dasar Harga Konstan 2010 Kabupaten Pesawaran (miliar rupiah), 2018–2022	276
<i>Gross Regional Domestic Product at 2010 Constant Market Prices in Pesawaran Regency (billion rupiahs), 2018–2022</i> .....	277
12.2 Produk Domestik Regional Bruto Atas Dasar Harga Berlaku menurut Jenis Pengeluaran di Kabupaten Pesawaran, 2022	277
<i>Gross Regional Domestic Product at Current Market Prices by Type of Expenditure in Pesawaran Regency, 2022</i> .....	276
13.1 Persentase Penduduk Kabupaten Pesawaran terhadap Penduduk Provinsi Lampung, 2022	277
<i>Percentage of Pesawaran Regency Population to Lampung Province Population, 2022</i> .....	277
13.2 Indeks Pembangunan Manusia menurut Kabupaten/Kota di Provinsi Lampung, 2022	277
<i>Human Development Index by Regency/Municipality in Lampung Province, 2022</i> .....	277





## PENJELASAN UMUM/EXPLANATORY NOTES

Tanda-tanda, satuan-satuan, dan lain-lainnya yang digunakan dalam publikasi ini adalah sebagai berikut:

*Symbols, measurement units, and acronyms which are used in this publication, are as follows:*

### 1. TANDA-TANDA/SYMBOLS

Data tidak tersedia/Data not available .....	: ...
Tidak ada atau nol /Null or zero .....	: -
Data dapat diabaikan/Data negligible .....	: 0
Tanda decimal/Decimal point .....	: ,
Data tidak dapat ditampilkan/Not applicable .....	: NA
Angka estimasi/Estimated figures .....	: e
Angka diperbaiki/Revised figures .....	: r
Angka sementara/Preliminary figures .....	: x
Angka sangat sementara/Very preliminary figures .....	: xx
Angka sangat sangat sementara/Very very preliminary figures .....	: xxx

### 2. SATUAN/UNITS

barel/barrel .....	: 158,99 liter/litres = 1/6,2898 m <sup>3</sup>
hektar (ha)/hectare (ha) .....	: 10 000 m <sup>2</sup>
kilometer (km)/kilometres (km) .....	: 1 000 meter/meters (m)
knot/knot .....	: 1,8523 km/jam (km/hour)
kuintal/quintal .....	: 100 kg
KWh .....	: 1 000 Watt hour
MWh .....	: 1 000 KWh
liter (untuk beras)/litre (for rice) .....	: 0,80 kg
MMSCF .....	: 1/35,3 m <sup>3</sup>
metrik ton (m.ton)/metric ton (m. ton) .....	: 0,98421 long ton = 1 000 kg
ons/ounce .....	: 28,31 gram/grams
ton .....	: 1 000 kg

Satuan lain: buah, dus, butir, helai/lembar, kaleng, batang, pulsa, ton kilometer (ton-km), jam, menit, persen (%).

*Other units: unit, pack, pieces, sheet, tin, pulse, ton-kilometres(ton-km), hour, minute, percent (%).*

Perbedaan angka di belakang koma disebabkan oleh pembulatan angka.

*The difference in decimal numbers is caused by rounding.*



## DAFTAR SINGKATAN/ LIST OF ABBREVIATIONS

SI	: Stasiun Iklim
SIMPK	: Stasiun Meteorologi Pertanian Khusus
t.t	: Tempat tidur
BCG	: Bacillus Calmette Guerin
DPT	: Difteri, Pertusis, Tetanus
TT	: Tetanus Toxoid
IOT	: Industri Obat Tradisional/ <i>Traditional Medicine Industry</i>
IKOT	: Industri Kecil Obat Tradisional/ <i>Traditional Medicine Small</i>
Alkes	: Alat kesehatan/ <i>Health Kits</i>
PKRT	: Perbekalan Kesehatan Rumah tangga/ <i>Household Health Logistics</i>
Kompl	: Komplemen/ <i>Complement</i>
IRTP	: Industri Pangan Produksi Rumah Tangga/ <i>Foods Home Industry</i>
PBF	: Pedagang Besar Farmasi/ <i>Pharmacy Whole-seller</i>
GFK	: Gudang Farmasi Kab/Kota/Regency/ <i>Municipality Pharmacy Warehouse</i>
RB	: Rumah Bersalin/ <i>Delivery House</i>
Pustu	: Puskesmas pembantu/ <i>Auxiliary Public Health Center</i>
BP	: Balai Pengobatan/ <i>Polyclinic</i>
TPS	: Tempat Pembuangan Sementara / <i>landfill</i>
Jamkesmas	: Jaminan kesehatan masyarakat miskin/ <i>Poor public health insurance</i>
PJKMU	: Program Jaminan Kesehatan Masyarakat Umum
SIUP	: Surat Ijin Usaha Perdagangan/ <i>Trading Permission Letter</i>
TDP	: Tanda Daftar Perusahaan/ <i>Company Registration Identity</i>
API	: Angka Pengenal Importir/ <i>Importer's Identity Number</i>



## Statistik Kunci, 2020–2022 Key Statistics, 2020–2022

Rincian/Description	Satuan/Unit	2020	2021	2022
(1)	(2)	(3)	(4)	(5)
<b>SOSIAL/SOCIAL</b>				
Penduduk <sup>1</sup> /Population <sup>1</sup>	juta/million			
Laju Pertumbuhan Penduduk <sup>1</sup> /Population Growth <sup>1</sup>	%			
Angka Harapan Hidup <sup>1-e</sup> /Life Expectancy Rate <sup>1</sup>	tahun/years			
Angka Melek Huruf Usia 15+/Literacy Rate Aged 15+	%			
Tingkat Partisipasi Angkatan Kerja -TPAK <sup>2,3</sup> Labour Force Participation Rate-LFPR <sup>2,3</sup>	%			
Tingkat Pengangguran Terbuka-TPT <sup>2</sup> Unemployment Rate-UR <sup>2</sup>	%			
Penduduk Miskin <sup>5</sup> /Poor People <sup>4</sup>	juta/million			
Persentase Penduduk Miskin <sup>4</sup> Percentage of Poor People <sup>4</sup>	%			
Indeks Pembangunan Manusia-IPM <sup>5</sup> Human Development Index <sup>5</sup>	—			
<b>EKONOMI/ECONOMIC</b>				
Produk Domestik Regional Bruto (PDRB) Harga Berlaku <sup>6</sup> Gross Regional Domestic Bruto (GRDP) at Current Price <sup>6</sup>	triliun rupiah trillion rupiahs			
Laju Pertumbuhan Ekonomi <sup>8</sup> /Economic Growth <sup>7</sup>	%			
PDRB Per Kapita Harga Berlaku <sup>6,8</sup> Per Capita of GRDP at Current Price <sup>6,8</sup>	juta rupiah million rupiahs			

- Catatan/Notes: <sup>1</sup> Hasil proyeksi penduduk Indonesia 2010–2035 (pertengahan tahun/Juni)/The result of Indonesia population prjection 2010–2035 (mid year/June)
- <sup>2</sup> Kondisi Agustus/Condition at August
- <sup>3</sup> Menggunakan penimbang hasil proyeksi penduduk tahun 2010–2035/Weighted by the 2010–2035 population projection
- <sup>4</sup> Kondisi Maret/Condition at March
- <sup>5</sup> Sejak tahun 2010, IPM dihitung dengan metode baru. Komponen IPM metode baru adalah angka harapan hidup saat lahir, harapan lama sekolah, rata-rata lama sekolah, dan pengeluaran per kapita/Since 2010, HDI was calculated using new method. New HDI component are life expectancy at birth, expected years of schooling, means years of schooling, and expenditure per capita
- <sup>6</sup> Mulai tahun 2010 mengadopsi System of National Account 2008 (SNA 2008)/Since 2010 is in line with System of National Account 2008 (SNA 2008)
- <sup>7</sup> Menggunakan tahun dasar 2010 (2010=100)/Using 2010 base year (2010=100)
- <sup>8</sup> Menggunakan proyeksi penduduk berdasarkan hasil SP2010/Using population projection based on SP2010

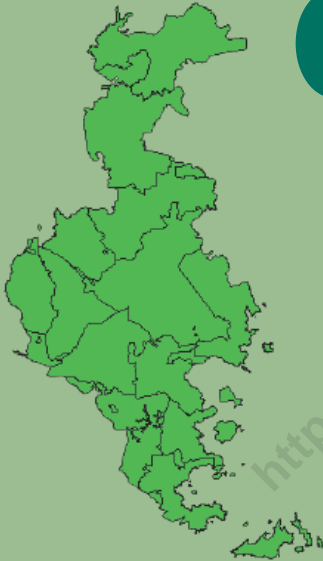


**BAB**  
CHAPTER

**01**

**GEOGRAFI DAN IKLIM**

*GEOGRAPHY AND CLIMATE*



**LUAS WILAYAH  
KABUPATEN PESAWARAN**  
*Total area of Pesawaran*

**1.173,73** km<sup>2</sup>  
sq.km

**JUMLAH PULAU  
DI KABUPATEN PESAWARAN**  
*Number of islands in Pesawaran*

**38**

**JUMLAH KECAMATAN  
DI KABUPATEN PESAWARAN**  
*Number of subdistricts*

**11**



**RATA-RATA KECEPATAN ANGIN TAHUN 2022**

- Tertinggi : **2,10 knots** (Januari)
- Terendah : **1,34 knots** (Mei)



**SUHU SEPANJANG TAHUN 2022**

- Tertinggi : **37,0°C** (November)
- Terendah : **20,8°C** (Juli)



**CURAH HUJAN TAHUN 2022**

- Tertinggi : **254,8 mm** (Desember)
- Terendah : **85,2 mm** (Juni)







**PENJELASAN TEKNIS**

1. Secara astronomis, Kabupaten Pesawaran terletak pada koordinat  $5,12^{\circ}$ - $5,84^{\circ}$  Lintang Selatan dan  $104,92^{\circ}$  –  $105,34^{\circ}$  Bujur Timur.
2. Secara administratif luas wilayah Kabupaten Pesawaran adalah  $1.278,21 \text{ km}^2$  dengan batas-batas wilayah adalah sebagai berikut :
  - Utara: Kabupaten Lampung Tengah
  - Selatan: Teluk Lampung Kabupaten Tanggamus
  - Barat: Kabupaten Tanggamus
  - Timur: Kabupaten Lampung Selatan dan Kota Bandar Lampung
3. Pada tahun 2007 hingga sekarang, jumlah kecamatan di Kabupaten Pesawaran telah mengalami perubahan akibat adanya pemekaran dengan penambahan 4 kecamatan sehingga total menjadi 11 kecamatan, yaitu: Padang Cermin, Punduh Pidada, Kedondong, Way Lima, Gedong Tataan, Negeri Katon, Tegineneng, Marga Punduh, Way Khilau, Way Ratai, dan Teluk Pandan

**TECHNICAL NOTES**

1. *Astronomically, Pesawaran Regency is located at coordinates  $5.12^{\circ}$ -  $5.84^{\circ}$  South Latitude and  $104.92^{\circ}$ - $105.34^{\circ}$  East Longitude.*
2. *Administratively, Pesawaran Regency area is  $1,278.21 \text{ km}^2$  with boundaries are as follows:*
  - *North: Central Lampung Regency*
  - *South: Teluk Lampung of Tanggamus*
  - *West: Tanggamus Regency*
  - *East: South Lampung Regency and Bandar Lampung Municipality*
3. *In 2007 up to now, the number of sub district in Pesawaran Regency have undergone changes as a result of the expansion with the addition of 4 sub districts bringing the total to 11 sub districts, namely: Padang Cermin, Punduh Pidada, Kedondong, Way Lima, Gedong Tataan, Negeri Katon, Tegineneng, Marga Punduh, Khilau Way, Way Ratai, and Teluk Pandan.*



**ULASAN****DESCRIPTION****Geografi**

Luas Kabupaten Pesawaran secara keseluruhan adalah 1.278,21 km<sup>2</sup>. Ibu kota Kabupaten Pesawaran berada di Kecamatan Gedong Tataan. Kecamatan Padang Cermin merupakan kecamatan terluas dengan luas sebesar 172,78 km<sup>2</sup>. Sedangkan, Kecamatan Way Khilau merupakan kecamatan terkecil hanya 4,87 persen dari luas wilayah Kabupaten Pesawaran (62,20 km<sup>2</sup>).

Kontur wilayah Kabupaten Pesawaran bervariasi mulai dari daerah pesisir hingga perbukitan. Sebanyak 4 kecamatan terletak di wilayah pesisir, yaitu Kecamatan Punduh Pidada, Kecamatan Marga Punduh, Kecamatan Padang Cermin, dan Kecamatan Teluk Pandan. Kecamatan Punduh Pidada merupakan kecamatan di wilayah pesisir yang memiliki jumlah pulau terbanyak mencapai 29 pulau. Sedangkan, wilayah perbukitan paling tinggi berada di Kecamatan Way Lima yang mencapai 700 mDPL.

**Iklim**

Kabupaten Pesawaran merupakan daerah tropis, dengan curah hujan rata-rata antara 60-601 mm, suhu udara rata-rata antara 26,18-27,46°C, dan rata-rata kelembaban udara antara 74,86-85,88%.

**Geography**

*The whole wide of Pesawaran Regency is 1,278.21 km<sup>2</sup>. The capital of Pesawaran Regency is Gedong Tataan Subdistrict. Padang Cermin is the largest subdistrict with an area of 172.78 km<sup>2</sup>. Meanwhile, Way Khilau is the smallest subdistrict, only 4.87 percent of Pesawaran Regency (62.20 km<sup>2</sup>).*

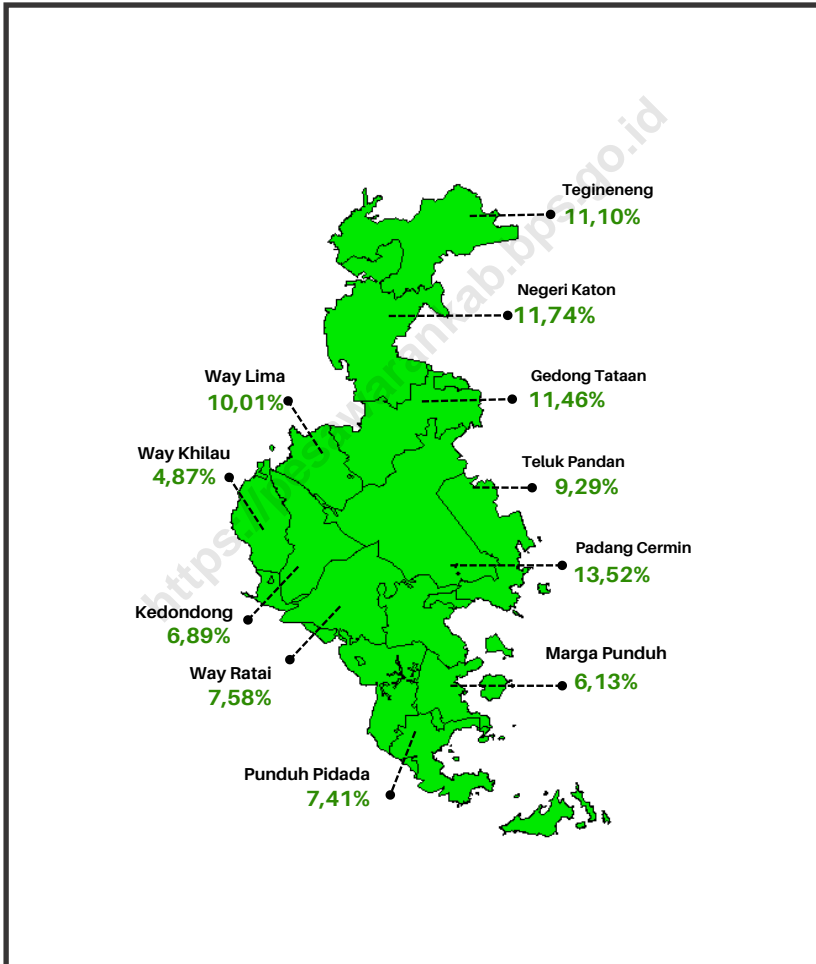
*The territorial contours of Pesawaran Regency have variations from coastal to hilly areas. A total of 4 districts are located in the coastal area, namely Punduh Pidada Subdistrict, Marga Punduh Subdistrict, Padang Cermin Subdistrict, and Teluk Pandan Subdistrict. Punduh Pidada is the subdistrict in a coastal area that has the largest number of islands, reaching 29 islands. Meanwhile, the highest hilly area is in Way Lima District which reaches 700 mDPL.*

**Climate**

*Pesawaran Regency is a tropical area, with number of rain precipitation 60-601 mm, average of air temperature 26.18-27.46°C, and average of humidity 74.86-85.88%.*

**Gambar** 1.1  
**Figures**

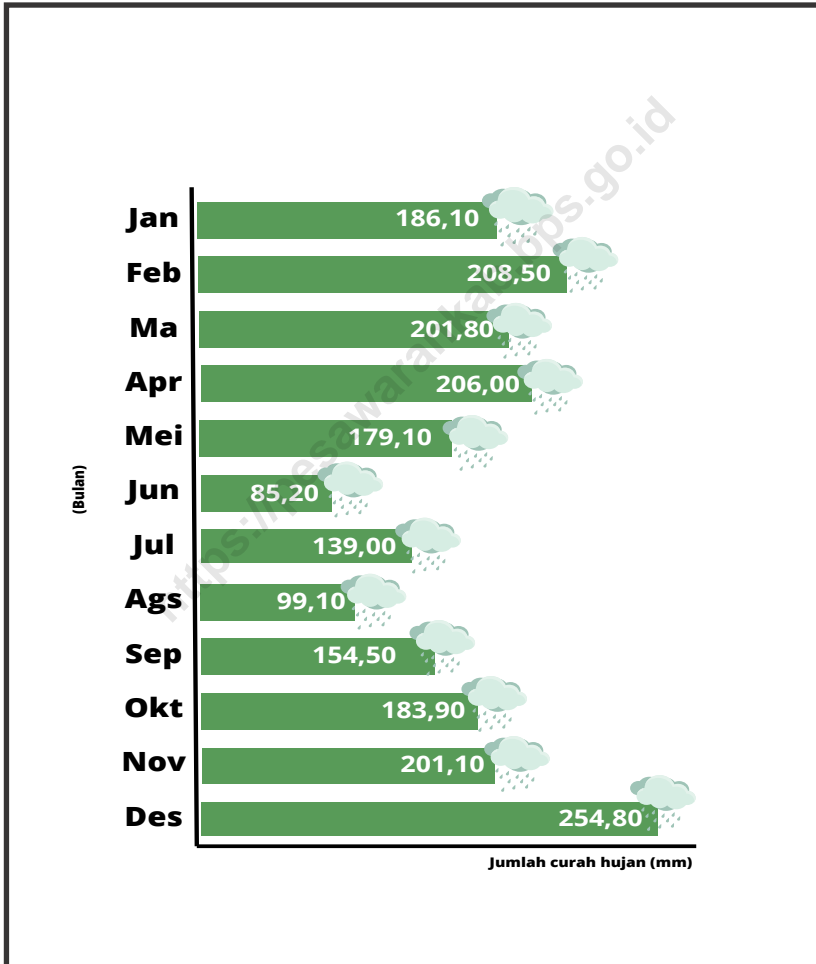
**Persentase Luas Kecamatan terhadap Luas Kabupaten Pesawaran, 2022**  
**Percentage of Subdistrict Area to Pesawaran Regency Area, 2022**



Sumber/Source: Bagian Tata Pemerintahan Kabupaten Pesawaran  
Regional Government of Pesawaran Regency

**Gambar** 1.2  
**Figures**

**Jumlah Curah Hujan Triwulanan di Kabupaten Pesawaran (mm), 2022**  
**Number of Precipitation Quarterly in Pesawaran Regency (mm), 2022**



Sumber/Source: Badan Meteorologi, Klimatologi, dan Geofisika Kabupaten Pesawaran  
*Meteorological, Climatological, and Geophysical Agency of Pesawaran Regency*

## 1.1 KEADAAN GEOGRAFI GEOGRAPHY CONDITION

**Tabel** 1.1.1 **Luas Daerah dan Jumlah Pulau menurut Kecamatan di Kabupaten Pesawaran, 2022**  
**Table** 1.1.1 **Total Area and Number of Islands by Subdistrict in Pesawaran Regency, 2022**

Kecamatan Subdistrict	Ibukota Kecamatan Capital of Subdistrict	Luas <sup>1</sup> Total Area <sup>1</sup> (km <sup>2</sup> /sq.km)
(1)	(2)	(3)
1. Punduh Pidada	Bawang	94,67
2. Marga Punduh	Sukajaya Punduh	78,35
3. Padang Cermin	Padang Cermin	172,78
4. Teluk Pandan	Hurun	118,77
5. Way Ratai	Way Ratai	96,92
6. Kedondong	Pasar Baru	88,04
7. Way Khilau	Kubu Batu	62,20
8. Way Lima	Batu Raja	128,00
9. Gedong Tataan	Gedung Tataan	146,51
10. Negeri Katon	Negeri Katon	150,05
11. Tegineneng	Trimulyo	141,90
<b>Pesawaran</b>	<b>Gedong Tataan</b>	<b>1 278,21</b>

Lanjutan Tabel/*Continued Table 1.1.1*

Kecamatan <i>Subdistrict</i>	Persentase terhadap Luas Kabupaten <i>Percentage to Regency Area</i>	Jumlah Pulau <sup>2</sup> <i>Number of Islands<sup>2</sup></i>
(1)	(4)	(5)
1. Punduh Pidada	7,41	29
2. Marga Punduh	6,13	2
3. Padang Cermin	13,52	2
4. Teluk Pandan	9,29	5
5. Way Ratai	7,58	–
6. Kedondong	6,89	–
7. Way Khilau	4,87	–
8. Way Lima	10,01	–
9. Gedong Tataan	11,46	–
10. Negeri Katon	11,74	–
11. Tegineneng	11,10	–
<b>Pesawaran</b>	<b>100,00</b>	<b>38</b>

Catatan/*Note*: <sup>1</sup> Berdasarkan Rencana Tata Ruang Wilayah (RTRW) Kabupaten Pesawaran 2019-2039/ *Based on Regional Spatial Plan of Pesawaran Regency 2021-2026*

<sup>2</sup> Berdasarkan informasi Kementerian Dalam Negeri Tahun 2018/ *Based on information from Ministry of Home Affairs, 2018*

Sumber/*Source*: Bagian Tata Pemerintahan Kabupaten Pesawaran  
*Regional Government of Pesawaran Regency*



**Tabel 1.1.2** **Tinggi Wilayah dan Jarak ke Ibukota Kabupaten menurut Kecamatan di Kabupaten Pesawaran, 2022**  
**Altitude and Distance to The Capital of Regency by Subdistrict in Pesawaran Regency, 2022**

Kecamatan Subdistrict	Tinggi Wilayah (mdpl) Altitude (m a.s.l)	Jarak ke Ibukota Kabupaten Distance to the Capital of Regency (km)
(1)	(2)	(3)
1. Punduh Pidada	199 (Liohberak)	100,00
2. Marga Punduh	...	80,00
3. Padang Cermin	271,5 (Umbul Lawi)	90,00
4. Teluk Pandan	...	51,00
5. Way Ratai	...	41,00
6. Kedondong	183 (pg. Kementaro)	10,00
7. Way Khilau	...	22,00
8. Way Lima	700 (G. Tangkit Ulu Padang Ratu)	9,20
9. Gedong Tataan	142 (G. Pulau Tangkit)	2,00
10. Negeri Katon	95 (Negeri Katon)	8,00
11. Tegineneng	145 (Tangkit Ulu Buha)	32,00
<b>Pesawaran</b>	–	–

Sumber/Source: Bagian Tata Pemerintahan Kabupaten Pesawaran  
 Regional Government of Pesawaran Regency

## 1.2 KEADAAN IKLIM CLIMATE CONDITION

**Tabel 1.2.1** Pengamatan Unsur Iklim menurut Bulan di Stasiun Klimatologi Pesawaran 2022  
*Observation of Climate Elements By Months at Pesawaran Climatological Station, 2022*

Bulan Month	Suhu/Temperature(°C)			Kelembaban/Humidity (%)		
	Minimum	Rata-rata Average	Maksimum Maximum	Minimum	Rata-rata Average	Maksimum Maximum
(1)	(2)	(3)	(4)	(5)	(6)	(7)
Januari/January	22,60	28,23	33,60	56,00	78,58	100,00
Februari/February	21,00	28,41	34,00	50,00	77,62	100,00
Maret/March	22,40	28,87	34,00	49,00	76,71	100,00
April/April	22,00	29,52	35,00	46,00	73,39	100,00
Mei/May	22,60	28,87	34,80	54,00	78,94	100,00
Juni/June	22,00	27,93	33,90	48,00	79,82	100,00
Juli/July	20,80	28,49	33,60	54,00	77,86	100,00
Agustus/August	22,00	28,35	34,20	51,00	78,58	100,00
September/September	22,00	28,57	34,50	51,00	76,93	100,00
Oktober/October	22,20	28,63	34,50	50,00	76,16	100,00
November/November	22,20	28,61	37,00	44,00	76,71	100,00
Desember/December	22,00	27,83	32,80	59,00	79,94	100,00

Lanjutan Tabel/Continued Table 1.2.1

Bulan Month	Kecepatan Angin (m/det) Wind Velocity (m/sec)			Tekanan Udara Atmospheric Pressure (mb)		
	Minimum	Rata-rata Average	Maksimum Maximum	Minimum	Rata-rata Average	Maksimum Maximum
(1)	(8)	(9)	(10)	(11)	(12)	(13)
Januari/January	0,00	2,10	10,00	997,40	1 001,59	1 005,80
Februari/February	0,00	1,85	7,00	995,80	1 000,40	1 004,70
Maret/March	0,00	1,68	8,00	995,70	1 000,18	1 012,70
April/April	0,00	1,62	7,00	995,20	1 000,34	1 013,60
Mei/May	0,00	1,34	12,00	996,40	1 000,50	1 008,80
Juni/June	0,00	1,39	6,00	998,00	1 001,09	1 007,40
Juli/July	0,00	2,00	7,00	997,30	1 000,73	1 011,40
Agustus/August	0,00	1,85	7,00	997,80	1 001,12	1 011,70
September/September	0,00	1,98	10,00	996,40	1 001,94	1 007,70
Oktober/October	0,00	1,88	6,00	997,50	1 001,34	1 005,00
November/November	0,00	1,96	8,00	994,40	1 000,80	1 005,30
Desember/December	0,00	1,86	7,00	995,00	1 000,26	1 010,00

Lanjutan Tabel/*Continued Table 1.2.1*

Bulan Month	Jumlah Curah Hujan Number of Precipitation (mm)	Jumlah Hari Hujan (hari) Number of Rainy Days (day)	Penyinaran Matahari (jam) Duration of Sunshine (hours)
(1)	(14)	(15)	(16)
Januari/January	186,10	23,00	4,88
Februari/February	208,50	21,00	4,55
Maret/March	201,80	21,00	4,87
April/April	206,00	15,00	6,36
Mei/May	179,10	20,00	5,25
Juni/June	85,20	22,00	4,08
Juli/July	139,00	15,00	5,23
Agustus/August	99,10	19,00	5,98
September/September	154,50	22,00	5,23
Oktober/October	183,90	18,00	3,78
November/November	201,10	25,00	4,63
Desember/December	254,80	23,00	3,47

Catatan/Note: Data Suhu Udara, Kelembaban Udara, Kecepatan Angin, Tekanan Udara, Jumlah Hari Hujan, dan Penyinaran Matahari diamati di Stasiun Klimatologi Pesawaran Lampung/*Temperature, Humidity, Wind Velocity, Atmospheric Pressure, Number of Precipitation, Number of Rainy Days, Duration of Sunshine data observed at Climatological Station Pesawaran Lampung*

Sumber/Source: Badan Meteorologi, Klimatologi, dan Geofisika  
*Meteorological, Climatological, and Geophysical Agency*



# BAB

Chapter

# 02

## PEMERINTAHAN

## GOVERNMENT

Secara Total, Jumlah PNS di Kab. Pesawaran sebanyak **4206**



Jumlah PNS per tingkat pendidikan dan jenis kelamin

PNS terbanyak berada di tingkat **SARJANA**

SD



♂ = 3  
♀ = -

SMP



♂ = 10  
♀ = -

SMA



♂ = 176  
♀ = 99

DI ≥



♂ = 1.447  
♀ = 2741

Jumlah PNS per jenis kelamin

Laki-laki sebanyak **1.636**

Perempuan sebanyak **2.570**

Satuan: Pegawai



GOL. I  
9



GOL. II  
394



GOL. III  
2.419



GOL. IV  
1.384





**PENJELASAN TEKNIS**

1. Anggota Dewan Perwakilan Rakyat Daerah (DPRD) dipilih melalui pemilihan umum (pemilu) dan dilantik dalam masa jabatan lima tahun.
2. Struktur Organisasi Sekretariat Daerah Kabupaten Pesawaran terdiri dari Bupati, Wakil Bupati, Sekretaris Daerah, Asisten Pemerintahan dan Kesejahteraan Rakyat, Asisten Perekonomian dan Pembangunan, dan Asisten Administrasi Umum.
3. Asisten Pemerintahan dan Kesejahteraan Rakyat membawahi Bagian Tata Pemerintahan, Bagian Administrasi Pemerintahan Desa, Bagian Kesejahteraan Sosial dan Kemasyarakatan, dan Bagian Hukum.
4. Asisten Perekonomian dan Pembangunan membawahi Bagian Bina Potensi Daerah, Bagian Pengembangan Perekonomian Daerah, Bagian Administrasi Pembangunan, dan Bagian Pengadaan Barang dan Jasa.
5. Asisten Administrasi Umum membawahi Bagian Protokol, Bagian Umum, Bagian Perlengkapan, dan Bagian Organisasi.

**TECHNICAL NOTES**

1. *Regional House of Representatives (DPRD) members are elected through a general election and appointed for a five-years membership.*
2. *The government structure of the Regional Secretariat of Pesawaran Regency consist of Regent, Vice Regent, Regional Secretary, Assistant of Government and Social Welfare, Assistant of Economy and Development, and Assistant of General Administration.*
3. *Assistant of Government and Social Welfare oversees Governance Section, Section of Village Government Administration, Social and Community Welfare Section and Law Section.*
4. *Assistant of Economy and Development oversees Regional Potential Development Section, Regional Economic Development Section, Development Administration Section, and Procurement Section of Goods and Services.*
5. *Assistant of General Administration oversees Protocol Section, General Section, Supplies Section, and Organization Section.*



6. Staf ahli bupati terdiri dari staf ahli bupati bidang pemerintahan, hukum dan politik, staf ahli bupati bidang ekonomi, keuangan dan pembangunan, staf ahli bupati bidang kemasyarakatan dan sumber daya manusia.
  7. Lembaga Pemerintah Non Kementerian di Kabupaten Pesawaran terdiri dari Badan Pusat Statistik, Pengadilan Agama, Kementerian Agama, dan Badan Pertanahan Nasional.
6. *Bupati's expert staff consists of bupati's expert staff in government, law and politics, bupati's expert staff economics, finance and development, bupati's staff in community and human resources.*
  7. *Non-Ministry Government Institutions in Pesawaran Regency consist of Statistics Indonesia, Religious Courts, Regional Office of Religion Ministry, and National Land Board.*

<https://pesawarankab.go.id>

**ULASAN****DESCRIPTION****Wilayah Administratif dan Pemerintahan Daerah****Administrative Area and Regional Government**

Kabupaten Pesawaran terbagi dalam 11 kecamatan dan 148 desa, dengan 144 desa sudah berstatus definitif dan 4 desa masih berstatus persiapan.

*Pesawaran Regency is divided into 11 subdistricts and 148 villages, which 144 villages have definitive status and 4 villages are still in preparatory status.*

Pelaksanaan pemerintahan daerah Kabupaten Pesawaran diawasi oleh wakil-wakil rakyat melalui Dewan Perwakilan Rakyat Daerah (DPRD). Pada tahun 2022, sebagian besar anggota DPRD Kabupaten Pesawaran berasal dari fraksi Partai Demokrasi Indonesia Perjuangan (PDIP), dengan jumlah anggota sebanyak 9 orang.

*Implementation of regional government in Pesawaran Regency is controlled by people representatives through the Regional People Representatives Council. In 2022, most of Pesawaran Regency Representatives Council come from fraction Partai Demokrasi Indonesia Perjuangan (PDIP) with 9 members.*

DPRD Kabupaten Pesawaran terdiri atas beberapa komisi, yaitu Komisi I (Bidang Pemerintahan), Komisi II (Bidang Perekonomian dan Keuangan), Komisi III (Bidang Pembangunan), dan Komisi IV (Bidang Kesejahteraan Rakyat). Jumlah anggota DPRD Kabupaten Pesawaran secara keseluruhan adalah 45 orang, dengan 33 orang laki-laki dan 12 orang perempuan.

*Pesawaran Regency Representatives Council (DPRD) is consists of several commissions, namely the Commission I (Government Division), the Commission II (Economic and Finance Division), Commission III (Development Division), and the Commission IV (Public Welfare Division). Number of legislators in Pesawaran House of Representatives (DPRD) is 45 people, comprising 33 men and 12 women.*

## Pegawai Negeri Sipil

Jumlah pegawai negeri sipil yang termasuk ke dalam Pemerintah Daerah Kabupaten Pesawaran pada tahun 2022 adalah sebanyak 4.206 orang, dengan 1.636 orang laki-laki dan 2.570 orang perempuan. Jenjang pendidikan tertinggi yang ditamatkan oleh sebagian besar PNS tersebut adalah tingkat Sarjana (S1) sebanyak 2.730 orang dan Pasca Sarjana (S2) sebanyak 565 orang. Golongan kepangkatan terbanyak yang diduduki oleh PNS di Kabupaten Pesawaran adalah Golongan III sebanyak 2.419 orang.

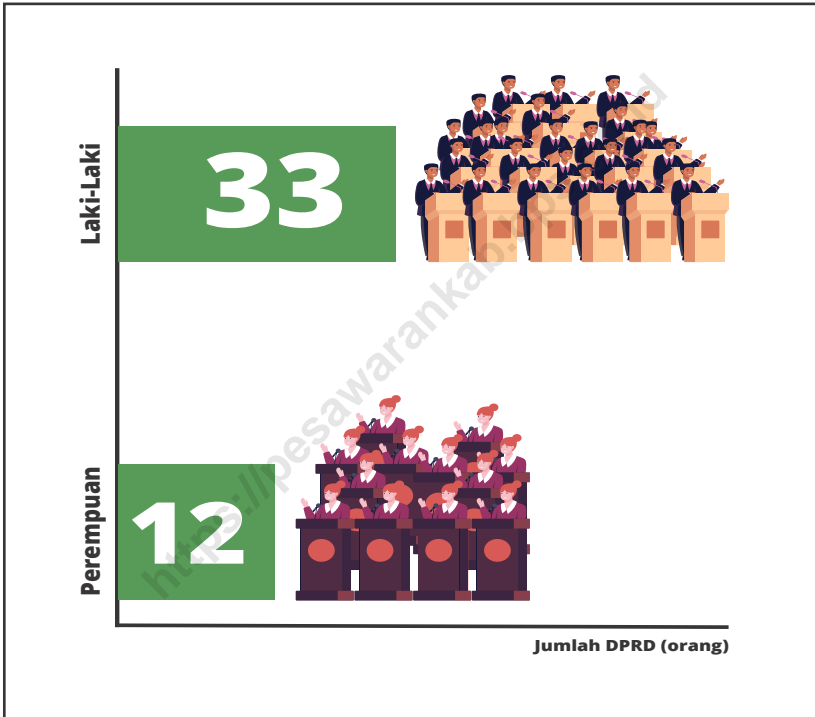
## Civil Servant

*Number of civil servant in Regional Government of Pesawaran Regency is 4,206 people, comprising 1,636 men and 2,570 women. Most of their educational attainment is Bachelor (Under Graduates) as much 2,730 people and Graduate as much 565 people. Most of their range is in Range III as much 2,419 people.*

<https://pesawarankab.bps.go.id>

**Gambar** 2.1  
**Figures**

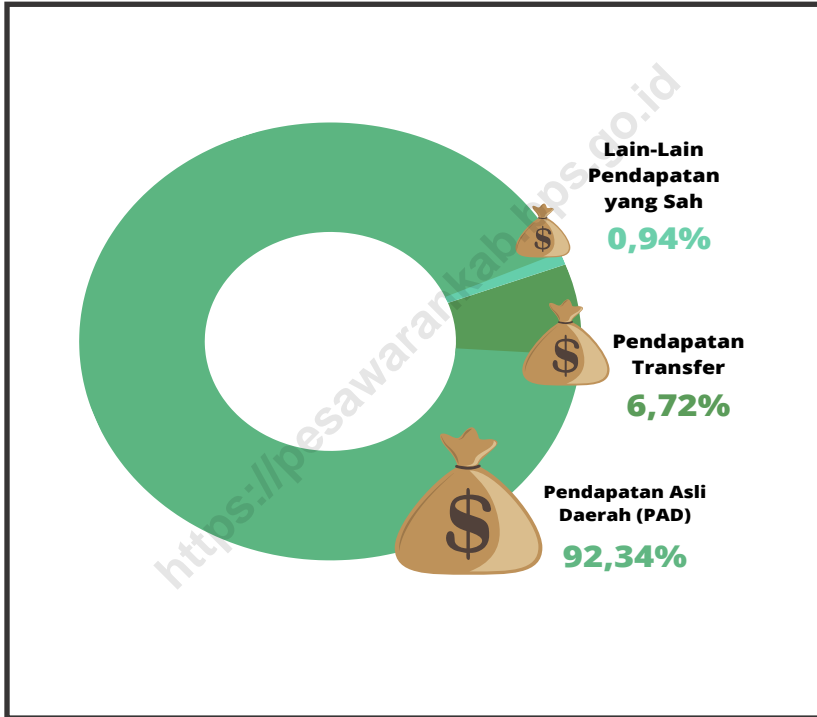
**Jumlah Anggota Dewan Perwakilan Rakyat Daerah menurut Jenis Kelamin di Kabupaten Pesawaran, 2022**  
**Number of Regional House of Representatives's Members by Gender in Pesawaran Regency, 2022**



Sumber/Source: Sekretariat DPRD Kabupaten Pesawaran  
Pesawaran Regency Regional Parliament Secretary

**Gambar** 2.2  
**Figures**

**Persentase Realisasi Pendapatan Pemerintah Kabupaten Pesawaran, 2022**  
*Percentage of Actual Pesawaran Regency Government Revenues, 2022*



Sumber/Source: Badan Pengelola Keuangan dan Aset Daerah Kabupaten Pesawaran  
*Regional Financial and Asset Management Agency Pesawaran Regency*

## 2.1 WILAYAH ADMINISTRATIF ADMINISTRATIVE AREA

**Tabel 2.1.1** Jumlah Desa<sup>1</sup>/Kelurahan menurut Kecamatan di Kabupaten Pesawaran, 2018–2022  
*Number of Villages<sup>1</sup>/Kelurahan by Subdistrict in Pesawaran Regency, 2018–2022*

Kecamatan Subdistrict	2018	2019	2020	2021	2022
(1)	(2)	(3)	(4)	(5)	(6)
1. Punduh Pidada	11	11	11	11	11
2. Marga Punduh	10	10	10	10	10
3. Padang Cermin	12	12	12	12	12
4. Teluk Pandan	10	10	10	10	10
5. Way Ratai	11	11	11	11	11
6. Kedondong	12	12	12	12	12
7. Way Khilau	10	10	10	10	10
8. Way Lima	16	16	16	16	16
9. Gedong Tataan	19	19	19	19	19
10. Negeri Katon	21	21	21	21	21
11. Tegineneng	16	16	16	16	16
<b>Pesawaran</b>	<b>148</b>	<b>148</b>	<b>148</b>	<b>148</b>	<b>148</b>

Catatan/Note: <sup>1</sup>Termasuk Unit Permukiman Transmigrasi (UPT)/Include Transmigration Settlement Unit  
Sumber/Source: Peraturan Kepala Badan Pusat Statistik Nomor 1 Tahun 2020 Tanggal 5 Februari 2020 tentang Perubahan Atas Peraturan Kepala Badan Pusat Statistik Nomor 3 Tahun 2019 tentang Kode dan Nama Wilayah Kerja Statistik Tahun 2019/Chief Statistician Regulation Number 1/2020, February 5 2020, as a revision of Chief Statistician Regulation Number 3 of 2019 on Code and Name of Regional Level of Data Collection.

## 2.2 DEWAN PERWAKILAN RAKYAT DAERAH REGIONAL HOUSE OF REPRESENTATIVE

**Tabel** 2.2.1 **Jumlah Anggota Dewan Perwakilan Rakyat Daerah menurut Partai Politik dan Jenis Kelamin di Kabupaten Pesawaran, 2022**  
*Number of Regional House of Representatives's Members by Political Parties and Gender in Pesawaran Regency, 2022*

Partai Politik <i>Political Parties</i>	Laki-laki <i>Male</i>	Perempuan <i>Female</i>	Jumlah <i>Total</i>
(1)	(2)	(3)	(4)
Partai Demokrasi Indonesia Perjuangan (PDIP)	6	3	9
Partai Amanat Nasional (PAN)	5	–	5
Partai Golongan Karya (Golkar)	3	1	4
Partai Gerakan Indoensia Raya (Gerindra)	2	2	4
Partai Keadilan Sejahtera (PKS)	1	3	4
Partai Nasional Demokrat (Nasdem)	4	–	4
Partai Kebangkitan Bangsa (PKB)	2	3	5
Partai Persatuan Pembangunan (PPP)	2	–	2
Partai Demokrat	5	–	5
Partai Hati Nurani Rakyat (Hanura)	2	–	2
Partai Bulan Bintang (PBB)	1	–	1
<b>Pesawaran</b>	<b>33</b>	<b>12</b>	<b>45</b>

Sumber/*Source*: Sekretariat DPRD Kabupaten Pesawaran  
*Pesawaran Regency Regional Parliament Secretary*

**Tabel**  
**Table** 2.2.2

**Jumlah Anggota Dewan Perwakilan Rakyat Daerah  
menurut Tingkat Pendidikan dan Jenis Kelamin di  
Kabupaten Pesawaran, 2022**  
*Number of Regional House of Representatives's Members  
by Education Level and Gender in Pesawaran Regency,  
2022*

<b>Partai Politik Political Parties</b>	<b>Laki-laki Male</b>	<b>Perempuan Female</b>	<b>Jumlah Total</b>
(1)	(2)	(3)	(4)
SMA/Sederajat <i>General/Vocational Upper Secondary School</i>	13	5	18
Diploma I, II/Akta I, II <i>Diploma I, II/Akta I, II</i>	–	–	–
Diploma III/Akta III <i>Diploma III/Akta III</i>	1	–	1
Diploma IV/ Sarjana <i>Bachelor</i>	13	7	20
Magister (S2) <i>Master</i>	6	–	6
Doktor (S3) <i>Doctor</i>	–	–	–
<b>Pesawaran</b>	<b>33</b>	<b>12</b>	<b>45</b>

Sumber/Source: Sekretariat DPRD Kabupaten Pesawaran  
*Pesawaran Regency Regional Parliament Secretary*



## 2.3 SUMBER DAYA MANUSIA HUMAN RESOURCES

**Tabel 2.3.1** Jumlah Pegawai Negeri Sipil menurut Jabatan dan Jenis Kelamin di Kabupaten Pesawaran, Desember 2021 dan Desember 2022  
*Number of Civil Servants by Occupation and Gender in Pesawaran Regency, December 2021 dan December 2022*

Jabatan <i>Occupation</i>	2021		Jumlah <i>Total</i>
	Laki-laki <i>Male</i>	Perempuan <i>Female</i>	
(1)	(2)	(3)	(4)
Jabatan Pimpinan Tinggi Utama/ <i>Senior Executives</i>	–	–	–
Jabatan Pimpinan Tinggi Madya/ <i>Middle Executives</i>	–	–	–
Jabatan Pimpinan Tinggi Pratama/ <i>Junior Executives</i>	30	4	34
Administrator/Administrator	109	31	140
Pengawas/Supervisor	291	182	473
Eselon V/5th Echelon	–	–	–
Jabatan Fungsional Dosen <i>Certain Functional Position for Lecturer</i>	–	–	–
Jabatan Fungsional Guru <i>Certain Functional Position for Teacher</i>	621	1 423	2 044
Jabatan Fungsional Medis/ <i>Certain Functional Position for Medical Field</i>	85	420	505
Jabatan Fungsional Teknis <i>Certain Functional Position for Technical Field</i>	63	34	97
Jabatan Fungsional Umum/Pelaksana <i>General Functional Position</i>	525	554	1 079
<b>Jumlah/Total</b>	<b>1 724</b>	<b>2 648</b>	<b>4 372</b>

Lanjutan Tabel/*Continued Table 2.3.1*

Jabatan <i>Occupation</i>	2022		Jumlah <i>Total</i>
	Laki-laki <i>Male</i>	Perempuan <i>Female</i>	
(1)	(2)	(3)	(4)
Jabatan Pimpinan Tinggi Utama/ <i>Senior Executives</i>	–	–	–
Jabatan Pimpinan Tinggi Madya/ <i>Middle Executives</i>	–	–	–
Jabatan Pimpinan Tinggi Pratama/ <i>Junior Executives</i>	31	4	35
Administrator/ <i>Administrator</i>	120	35	155
Pengawas/ <i>Supervisor</i>	122	61	183
Eselon V/ <i>5th Echelon</i>	–	–	–
Jabatan Fungsional Dosen <i>Certain Functional Position for Lecturer</i>	–	–	–
Jabatan Fungsional Guru <i>Certain Functional Position for Teacher</i>	562	1.307	1.869
Jabatan Fungsional Medis/ <i>Certain Functional Position for Medical Field</i>	92	435	527
Jabatan Fungsional Teknis <i>Certain Functional Position for Technical Field</i>	249	166	415
Jabatan Fungsional Umum/Pelaksana <i>General Functional Position</i>	460	562	1.022
<b>Jumlah/Total</b>	<b>1.636</b>	<b>2.570</b>	<b>4.206</b>

Catatan/Note : Jumlah Pegawai Negeri Sipil yang Bekerja pada Instansi Daerah/  
*Number of Civil Servants Working at Regional Institutions*

Sumber/Source: Badan Kepegawaian Negara (BRN)/*National Civil Service Agency*

**Tabel**  
**Table** 2.3.2

**Jumlah Pegawai Negeri Sipil menurut Tingkat Pendidikan dan Jenis Kelamin di Kabupaten Pesawaran, Desember 2021 dan Desember 2022**  
**Number of Civil Servants by Educational Level and Gender in Pesawaran Regency, December 2021 dan December 2022**

Tingkat Pendidikan <i>Educational Level</i>	2021		Jumlah <i>Total</i>
	Laki-laki <i>Male</i>	Perempuan <i>Female</i>	
(1)	(2)	(3)	(4)
Sekolah Dasar <i>Primary School</i>	5	–	5
Sekolah Menengah Pertama (SMP) <i>Junior High School</i>	13	–	13
Sekolah Menengah Atas (SMA) <i>Senior High School</i>	204	133	337
Diploma I/Akta I <i>Diploma I/Akta I</i>	8	12	20
Diploma II/Akta II <i>Diploma II/Akta II</i>	63	91	154
Diploma III/Akta III <i>Diploma III/Akta III</i>	93	285	378
Diploma IV/Akta IV <i>Diploma IV/Akta IV</i>	9	85	94
S1/Sarjana <i>Under Graduate/Bachelor</i>	1 018	1 799	2 817
S2/Pasca Sarjana <i>Graduate</i>	311	243	554
S3/Doktor/Ph.D <i>Post Graduate</i>	–	–	–
<b>Jumlah/Total</b>	<b>1 724</b>	<b>2 648</b>	<b>4 372</b>

Lanjutan Tabel/*Continued Table 2.3.2*

Tingkat Pendidikan <i>Educational Level</i>	2022		
	Laki-laki <i>Male</i>	Perempuan <i>Female</i>	Jumlah <i>Total</i>
(1)	(2)	(3)	(4)
Sekolah Dasar <i>Primary School</i>	3	–	3
Sekolah Menengah Pertama (SMP) <i>Junior High School</i>	10	–	10
Sekolah Menengah Atas (SMA) <i>Senior High School</i>	176	99	275
Diploma I/Akta I <i>Diploma I/Akta I</i>	6	10	16
Diploma II/Akta II <i>Diploma II/Akta II</i>	42	60	102
Diploma III/Akta III <i>Diploma III/Akta III</i>	88	316	404
Diploma IV/Akta IV <i>Diploma IV/Akta IV</i>	12	87	99
S1/Sarjana <i>Under Graduate/Bachelor</i>	981	1.749	2.730
S2/Pasca Sarjana <i>Graduate</i>	316	249	565
S3/Doktor/Ph.D <i>Post Graduate</i>	2	–	2
<b>Jumlah/Total</b>	<b>1 636</b>	<b>2 570</b>	<b>4 206</b>

Catatan/Note : Jumlah Pegawai Negeri Sipil yang Bekerja pada Instansi Daerah/  
*Number of Civil Servants Working at Regional Institutions*

Sumber/Source: Badan Kepegawaian Negara (BKN)/*National Civil Service Agency*

**Tabel**  
**Table** 2.3.3

**Jumlah Pegawai Negeri Sipil menurut Tingkat  
Kepangkatan dan Jenis Kelamin di Kabupaten Pesawaran,  
Desember 2021 dan Desember 2022**  
*Number of Civil Servants by Hierarchy and Gender in  
Pesawaran Regency, December 2021 dan December  
2022*

Pangkat/Golongan/Ruang Hierarchy	2021		
	Laki-laki Male	Perempuan Female	Jumlah Total
(1)	(2)	(3)	(4)
<b>Golongan I/Range I</b>	<b>10</b>	–	<b>10</b>
1. I/A (Juru Muda/ Junior Clerk)	1	–	1
2. I/B (Juru Muda Tingkat I/ First Class Junior Clerk)	2	–	2
3. I/C (Juru/ Clerk)	1	–	1
4. I/D (Juru Tingkat I/ First Class Clerk)	6	–	6
<b>Golongan II/Range II</b>	<b>167</b>	<b>214</b>	<b>381</b>
5. II/A (Pengatur Muda/ Junior Supervisor)	18	17	35
6. II/B (Pengatur Muda Tingkat I/ First Class Junior Supervisor)	38	32	70
7. II/C (Pengatur/ Supervisor)	55	70	125
8. II/D (Pengatur Tingkat I/ First Class Supervisor)	56	95	151
<b>Golongan III/Range III</b>	<b>986</b>	<b>1 493</b>	<b>2 479</b>
9. III/A (Penata Muda/ Junior Superintendent)	190	403	593
10. III/B (Penata Muda Tingkat I/ First Class Junior Superintendent)	168	262	430
11. III/C (Penata/ Superintendent)	265	340	605
12. III/D (Penata Tingkat I/ First Class Superintendent)	363	488	851
<b>Golongan IV/Range IV</b>	<b>561</b>	<b>941</b>	<b>1 502</b>
13. IV/A (Pembina/ Administrator)	271	348	619
14. IV/B (Pembina Tingkat I/ First Class Administrator)	266	585	852
15. IV/C (Pembina Utama Muda/ Junior Administrator)	24	7	31
16. IV/D (Pembina Utama Madya/ Middle Administrator)	–	1	1
17. IV/E (Pembina Utama/ Senior Administrator)	–	–	–
<b>Jumlah/Total</b>	<b>1 724</b>	<b>2 649</b>	<b>4 372</b>

Lanjutan Tabel/*Continued Table 2.3.3*

Pangkat/Golongan/Ruang Hierarchy	2022		
	Laki-laki Male	Perempuan Female	Jumlah Total
(1)	(2)	(3)	(4)
<b>Golongan I/Range I</b>	<b>9</b>	<b>–</b>	<b>9</b>
1. I/A (Juru Muda/ <i>Junior Clerk</i> )	–	–	–
2. I/B (Juru Muda Tingkat I/ <i>First Class Junior Clerk</i> )	1	–	1
3. I/C (Juru/ <i>Clerk</i> )	3	–	3
4. I/D (Juru Tingkat I/ <i>First Class Clerk</i> )	5	–	5
<b>Golongan II/Range II</b>	<b>150</b>	<b>244</b>	<b>394</b>
5. II/A (Pengatur Muda/ <i>Junior Supervisor</i> )	14	13	27
6. II/B (Pengatur Muda Tingkat I/ <i>First Class Junior Supervisor</i> )	34	29	63
7. II/C (Pengatur/ <i>Supervisor</i> )	50	98	148
8. II/D (Pengatur Tingkat I/ <i>First Class Supervisor</i> )	52	104	156
<b>Golongan III/Range III</b>	<b>962</b>	<b>1 457</b>	<b>2 419</b>
9. III/A (Penata Muda/ <i>Junior Superintendent</i> )	192	394	586
10. III/B (Penata Muda Tingkat I/ <i>First Class Junior Superintendent</i> )	149	224	373
11. III/C (Penata/ <i>Superintendent</i> )	207	309	516
12. III/D (Penata Tingkat I/ <i>First Class Superintendent</i> )	414	530	944
<b>Golongan IV/Range IV</b>	<b>515</b>	<b>869</b>	<b>1 384</b>
13. IV/A (Pembina/ <i>Administrator</i> )	248	324	572
14. IV/B (Pembina Tingkat I/ <i>First Class Administrator</i> )	241	534	775
15. IV/C (Pembina Utama Muda/ <i>Junior Administrator</i> )	26	10	36
16. IV/D (Pembina Utama Madya/ <i>Middle Administrator</i> )	–	1	1
17. IV/E (Pembina Utama/ <i>Senior Administrator</i> )	–	–	–
<b>Jumlah/Total</b>	<b>1 636</b>	<b>2 570</b>	<b>4 206</b>

Catatan/Note :Jumlah Pegawai Negeri Sipil yang Bekerja pada Instansi Daerah/  
*Number of Civil Servants Working at Regional Institutions*

Sumber/Source: Badan Kepegawaian Negara (BKN)/*National Civil Service Agency*

## 2.4 KEUANGAN PEMERINTAH GOVERNMENT FINANCE

**Tabel 2.4.1** Realisasi Pendapatan Pemerintah Kabupaten Pesawaran menurut Jenis Pendapatan (ribu rupiah), 2021–2022  
**Table 2.4.1** Actual Pesawaran Regency Government Revenues by Kind of Revenues (thousand rupiahs), 2021–2022

Jenis Pendapatan/Kind of Revenues	2021	2022 <sup>x</sup>
(1)	(2)	(3)
<b>1. Pendapatan Asli Daerah (PAD)/Regional Revenue</b>	<b>81 674 500 723,95</b>	<b>81 890 799 534,16</b>
1.1 Pajak Daerah/Regional Tax	28 179 870 661,00	36 831 855 949,24
1.2 Retribusi Daerah/Regional Retribution	16 745 519 738,00	3 054 372 585,00
1.3 Hasil Pengelolaan Kekayaan Daerah yang Dipisahkan/ Revenue of Separated Management of Regional Wealth	1 798 157 126,62	1 768 545 375,60
1.4 Lain-lain PAD yang Sah/Other Regional Revenue	34 950 953 198,33	40 236 025 624,32
<b>2. Pendapatan Transfer/Revenue Transfer</b>	<b>1 082 462 221 860,00</b>	<b>1 124 882 573 714,00</b>
2.1 Pendapatan Transfer Pemerintah Pusat/Central Government Transfer Revenue	1 017 457 193 625,00	1 044 561 893 005,00
2.2 Pendapatan Transfer Antar Daerah/Transfer Between Region Revenue	65 005 028 235,00	80 320 680 709,00
<b>3. Lain-lain Pendapatan yang Sah/Other Revenue</b>	<b>72 365 759 731,00</b>	<b>11 417 430 872,00</b>
3.1 Pendapatan Hibah/Grant	16 594 484 477,00	11 417 430 872,00
3.2 Lain-lain Pendapatan Sesuai dengan Ketentuan Peraturan Perundang-Undangan/ Other Revenue According to the Provisions of Laws and Regulations	55 771 275 254,00	0,00
<b>Jumlah/Total</b>	<b>1 236 502 482 314,95</b>	<b>1 218 190 804 120,16</b>

Catatan/Note: <sup>x</sup>Laporan keuangan *unaudited/ Unaudited financial report*  
 Sumber/Source: Badan Pengelola Keuangan dan Aset Daerah Kabupaten Pesawaran  
*Regional Financial and Asset Management Agency Pesawaran Regency*

**Tabel**  
**Table** 2.4.2

**Realisasi Belanja Pemerintah Kabupaten Pesawaran  
menurut Jenis Belanja (ribu rupiah), 2021–2022**  
*Actual Pesawaran Regency Government Expenditures by  
Kind of Expenditures (thousand rupiahs), 2021–2022*

Jenis Pendapatan <i>Kind of Revenues</i>	2021	2022 <sup>x</sup>
(1)	(2)	(3)
<b>1. Belanja Operasi/Operation Expenditures</b>	<b>864 567 493 945,40</b>	<b>855 739 278 652,00</b>
1.1 Belanja Pegawai/Personnel Expenditures	506 591 834 990,00	486 349 582 781,00
1.2 Belanja Barang dan Jasa/ Goods and Services Expenditures	326 499 889 705,40	345 847 113 109,00
1.3 Belanja Bunga/Interest Expenditures	0,00	61 216 762,00
1.4 Belanja Hibah/Grant Expenditures	11 840 534 000,00	20 262 276 000,00
1.5 Belanja Bantuan Sosial/Social Aid Expenditures	19 635 235 250,00	3.219.090.000,00
<b>2. Belanja Modal/Capital Expenditures</b>	<b>138 764 332 739,00</b>	<b>176 804 647 265,00</b>
2.1 Belanja Modal Tanah/Land Capital Expenditures	397 625 500,00	0
2.2 Belanja Modal Peralatan dan Mesin/Equipment and Machinery Capital Expenditures	23 854 391 423,00	26 129 205 851,00
2.3 Belanja Modal Gedung dan Bangunan/Building Capital Expenditures	22 222 760 859,00	46 453 623 188,00
2.4 Belanja Modal Jalan, Jaringan, dan Irigasi/Capital Expenditures for Roads, Networks and Irrigation	83 025 615 707,00	95 432 433 322,00
2.5 Belanja Modal Aset Tetap Lainnya/Other Fixed Asset Capital Expenditures	9 263 939 250,00	8 789 384 904,00
<b>3. Belanja Tidak Terduga/Unexpected Expenditures</b>	<b>138 764 332 739,00</b>	<b>176 804 647 265,00</b>
<b>4. Belanja Transfer/Transfer Expenditures</b>	<b>226 119 853 664,00</b>	<b>223 475 082 907,00</b>
4.1 Belanja Bagi Hasil/Sharing Fund Expenditures	2 945 000 000,00	3 162 486 908,00
4.2 Belanja Bagi Hasil/Financial Aids Expenditures	223 174 853 664,00	220 312 595 999,00
<b>Jumlah/Total</b>	<b>1 230 468 597 291,40</b>	<b>1 258 955 139 581,00</b>

Catatan/Note: <sup>x</sup>Laporan keuangan *unaudited/ Unaudited financial report*  
 Sumber/Source: Badan Pengelola Keuangan dan Aset Daerah Kabupaten Pesawaran  
*Regional Financial and Asset Management Agency Pesawaran Regency*





BAB  
CHAPTER

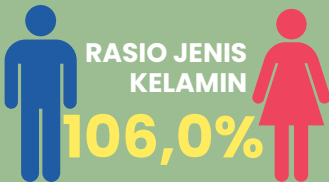
03

PENDUDUK DAN  
KETENAGAKERJAAN

POPULATION AND EMPLOYMENT

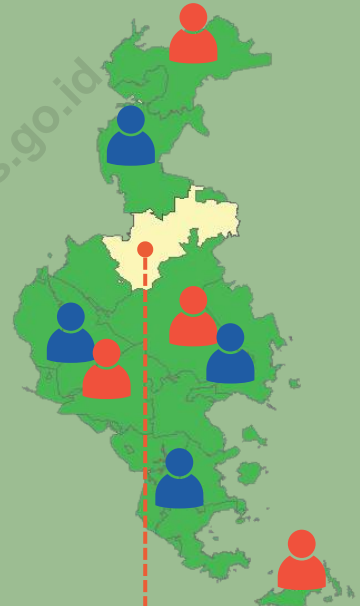
JUMLAH PENDUDUK  
KABUPATEN PESAWARAN  
TAHUN 2022  
*Population in Pesawaran 2022*

**487,15**  
**RIBU JIWA**  
*thousand people*

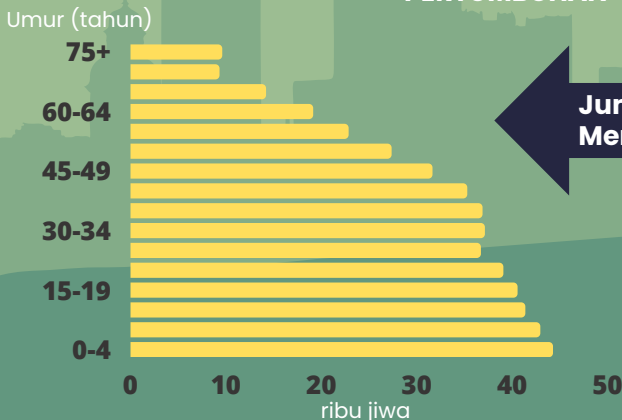


Terdapat **106**  
Penduduk **Laki-laki**  
per **100** Penduduk  
**Perempuan**

Pada **Tahun 2022**,  
Jumlah Penduduk  
Kabupaten Pesawaran  
**Bertambah** Sebesar  
**1,15%** dibandingkan  
Tahun 2021



Kecamatan **Gedong Tataan** memiliki  
**Kepadatan Penduduk Tertinggi** di  
Kabupaten Pesawaran (**754,04/km<sup>2</sup>**)



Jumlah Penduduk Pesawaran  
Menurut Kelompok Umur





**PENJELASAN TEKNIS**

1. Salah satu sumber data kependudukan adalah sensus penduduk yang dilaksanakan setiap sepuluh tahun sekali. Sensus penduduk telah dilaksanakan sebanyak tujuh kali sejak Indonesia merdeka, yaitu tahun 1961, 1971, 1980, 1990, 2000, 2010, dan 2020.

Keenam sensus penduduk sebelumnya dilaksanakan dengan menggunakan metode tradisional, yaitu mencatat setiap penduduk dari rumah ke rumah. Pertama kalinya dalam sejarah sensus penduduk di Indonesia, Sensus Penduduk 2020 (SP2020) menggunakan metode kombinasi yaitu dengan memanfaatkan data Administrasi Kependudukan (Admindex) dari Direktorat Jenderal Kependudukan dan Pencatatan Sipil (Ditjen Dukcapil) Kementerian Dalam Negeri (Kemendagri) sebagai data dasar pelaksanaan SP2020. Hal ini dirancang dan dilaksanakan sebagai upaya untuk mewujudkan "SATU DATA KEPENDUDUKAN INDONESIA".

SP2020 mencakup seluruh penduduk yang tinggal di wilayah teritorial Indonesia, mencakup Warga Negara Indonesia (WNI) dan Warga Negara Asing (WNA) yang telah menetap atau berencana menetap di wilayah Indonesia selama minimal satu

**TECHNICAL NOTES**

1. *One of the sources of demographic data is population census, which is conducted every ten years. Population Census has been conducted seven times since Indonesia's independence: 1961, 1971, 1980, 1990, 2000, 2010, and 2020.*

*The previous six population censuses were carried out using the traditional method, canvassing each person door-to-door. For the first time in the history of the population census in Indonesia, the 2020 Population Census (PC2020) used a combined method, that is utilizing Population Administration data managed by the Directorate General of Population and Civil Registration of the Ministry of Home Affairs as the basic data for the population census. This is designed and implemented as an effort to realize "ONE INDONESIAN POPULATION DATA".*

*PC2020 covered all residents who live in Indonesia's territory, including Indonesian citizens (WNI) and foreign citizens (WNA) who have stayed or plan to stay in Indonesian territory for at least one year. The Indonesian citizens who are covered also include those*

tahun. WNI yang dicakup juga termasuk mereka yang berada di luar negeri, yaitu Anggota Korps Diplomatik Republik Indonesia beserta keluarganya di luar negeri dan Anggota TNI/POLRI beserta keluarganya yang sedang melakukan misi perdamaian di luar negeri.

Untuk tahun yang tidak dilaksanakan sensus penduduk, data kependudukan diperoleh dari hasil proyeksi penduduk. Proyeksi penduduk merupakan suatu perhitungan ilmiah yang didasarkan pada asumsi dari komponen-komponen perubahan penduduk, yaitu kelahiran, kematian, dan migrasi (migrasi internasional dan migrasi risen antar provinsi). Proyeksi penduduk interim 2020-2023 dihitung menggunakan data dasar penduduk hasil perapihan umur dari data Administrasi Kependudukan dan SP2020 dengan menggunakan asumsi Angka Kelahiran Total sejak tahun 2020 konstan 2,1 (sesuai Proyeksi Survei Penduduk antar Sensus (SUPAS) 2015-2045), Angka Kematian Bayi (AKB) meneruskan hasil Proyeksi SUPAS 2015-2045, dan pola migrasi 2021 sama dengan pola migrasi hasil SUPAS 2015.

*who are abroad, namely members of the Diplomatic Corps of the Republic of Indonesia and their families abroad and members of the TNI/POLRI and their families who are carrying out Peacekeeping Missions abroad.*

*For the periods besides the census year, population projection is applied to estimate population for those years. The population projection is an estimation based on the demographic components, such as birth, death, and migration (international migration and recent migration). The interim population projection for 2020-2023 is calculated from the single age smoothed combined from Population Administration Data and the 2020 Population Census. It uses the assumption that the Total Fertility Rate (TFR) since 2020 is constant at 2.1 (according to the population projection of 2015-2045 Intercensal Population Survey (SUPAS)), Infant Mortality Rate (IMR) continues the results of the 2015-2045 SUPAS Projection, and the 2021 migration pattern is the same as the pattern of migration in SUPAS2015 results.*

Dalam publikasi ini, data yang disajikan merupakan hasil SP2020 (September), dan hasil proyeksi penduduk interim 2020-2023 (pertengahan tahun/Juni).

*The data presented in this publication are the PC2020 results (September) and the result of interim population projection 2020-2023 (midyear/June)*

2. Penduduk Indonesia adalah semua orang yang berdomisili di wilayah teritorial Indonesia, mencakup Warga Negara Indonesia (WNI) dan Warga Negara Asing (WNA) yang telah menetap selama satu tahun atau lebih atau berencana menetap di wilayah Indonesia selama minimal satu tahun. Pada sensus sebelumnya referensi waktu dalam konsep kependudukan adalah enam bulan. Perubahan ini didasari oleh UU No. 24 Tahun 2014 tentang Perubahan atas UU No. 23 Tahun 2006 tentang Administrasi Kependudukan pada Pasal 15.
  3. Laju pertumbuhan penduduk per tahun adalah angka yang menunjukkan rata-rata tingkat penambahan penduduk per tahun dalam jangka waktu tertentu. Angka ini dinyatakan sebagai persentase dari penduduk dasar. Metode penghitungan laju pertumbuhan penduduk yang digunakan oleh BPS adalah metode geometrik.
2. *The population of Indonesia are all people who live in Indonesia's territory, including Indonesian citizens and foreign citizens who have lived for one year or more or plan to stay in Indonesia territory for at least one year. In the previous census the time reference in the population concept was six months. This change is based on Law no.24 of 2014 concerning Amendments to Law no. 23 of 2006 concerning Population Administration in Article 15.*
  3. *Annual population growth rate is a number that shows the average rate of population growth per year in a certain period. This rate is a percentage of the basic population. The method used by Statistics Indonesia is the geometric method.*

4. Kepadatan penduduk adalah ukuran persebaran penduduk yang menunjukkan jumlah penduduk untuk setiap kilometer persegi luas wilayah.
  5. Rasio jenis kelamin adalah perbandingan antara jumlah penduduk laki-laki dan jumlah penduduk perempuan pada suatu daerah dan waktu tertentu, yang biasanya dinyatakan dalam banyaknya penduduk laki-laki per 100 perempuan.
4. *Population density is a measure of the distribution of the population which shows the total population for each square kilometer of area.*
  5. *Sex ratio is the ratio between total male population and female population in a certain area and at a certain time, which is usually stated in the number of male residents per 100 females.*

<https://pesawarankab.bps.go.id>

**ULASAN****DESCRIPTION****Kependudukan**

Berdasarkan hasil proyeksi penduduk interim 2020-2023 (pertengahan tahun/Juni), jumlah penduduk Kabupaten Pesawaran pada tahun 2022 sebanyak 487.153 jiwa yang terdiri atas 250.674 jiwa penduduk laki-laki dan 236.479 jiwa penduduk perempuan.

Kepadatan penduduk di Kabupaten Pesawaran tahun 2022 mencapai 381,12 jiwa/km<sup>2</sup>. Kepadatan Penduduk di 11 kecamatan cukup beragam dengan kepadatan penduduk tertinggi terletak di kecamatan Gedong Tataan dengan kepadatan sebesar 754,04 jiwa/km<sup>2</sup> dan terendah di Kecamatan Punduh Pidada sebesar 167,10 jiwa/km<sup>2</sup>.

Hasil Survei Angkatan Kerja Nasional 2022 menunjukkan bahwa jumlah penduduk usia kerja mencapai 343.354 jiwa. Jumlah penduduk usia kerja dibagi menjadi penduduk angkatan kerja dan bukan angkatan kerja. Pada tahun 2022 jumlah penduduk angkatan kerja sebanyak 244.713 jiwa, dengan Tingkat Partisipasi Angkatan Kerja (TPAK) sebesar 71,27 persen, dan Tingkat pengangguran terbuka (TPT) sebesar 5,06 persen.

**Population**

*Based on projected population census results in 2021, Pesawaran Regency population for 2022 were 487,153 people consisting of 250,674 inhabitants of the male and 236,479 thousand female population people.*

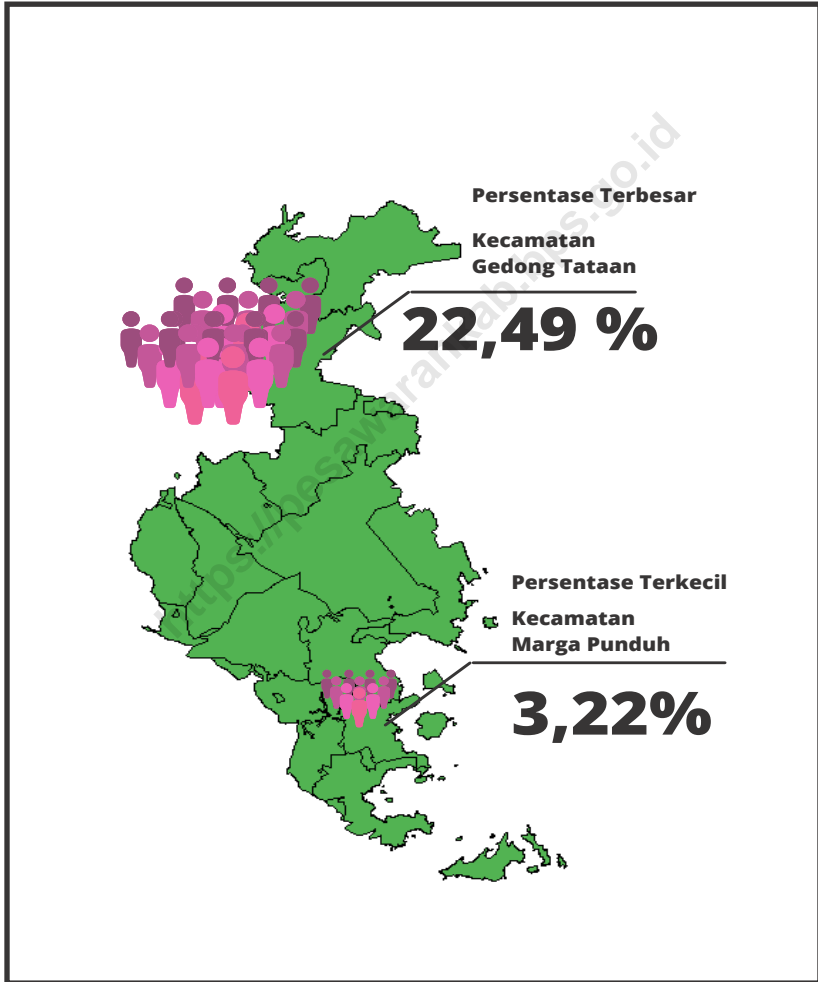
*Population density of Pesawaran Regency in 2022 reached 381.12 people/km<sup>2</sup>. Population density in 11 sub districts are quite diverse with the highest population density of subdistrict is located in the subdistrict Gedong Tataan with the number of density are 754.04 people/km<sup>2</sup> and the lowest in sub district Punduh Pidada with 167.10 people/km<sup>2</sup>.*

*The results of National Labor Force Survey 2022 show that population of working age reaches 340,397 people. The population of working age is divided into economically active population and economically inactive population. In 2022 the population of economically active was 244,713 people, with Economically Active Participation Rate was 71.27 percent, and unemployment rate was 5.06 percent.*



**Gambar** 3.1  
**Figures**

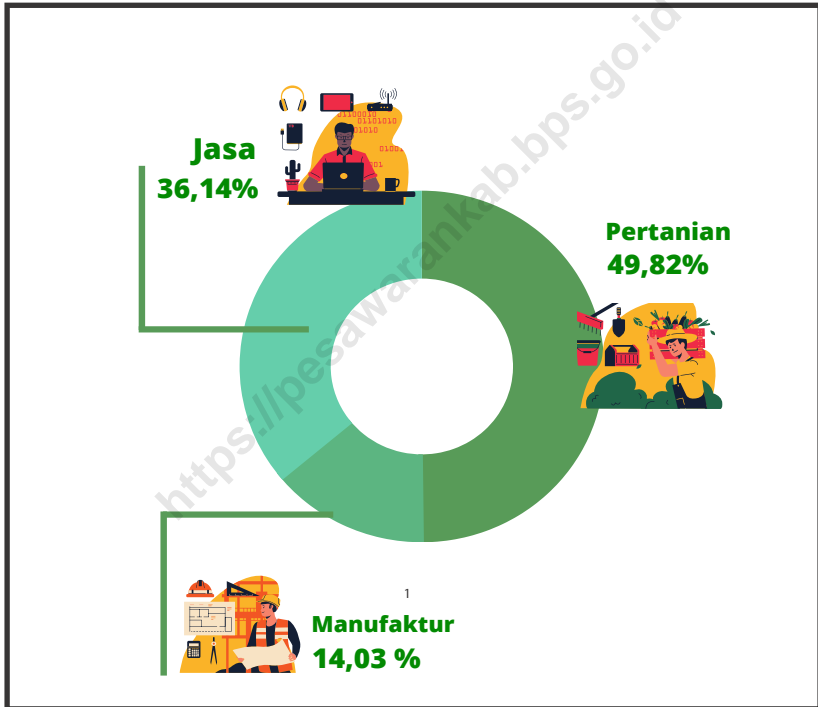
**Persentase Penduduk menurut Kecamatan di Kabupaten Pesawaran, 2022**  
*Percentage of Population by Subdistrict in Pesawaran Regency, 2022*



Sumber/Source: BPS/BPS-Statistics Indonesia

**Gambar** 3.2  
**Figures**

**Persentase Penduduk Berumur 15 Tahun ke Atas yang Bekerja Selama Seminggu yang Lalu menurut Lapangan Pekerjaan Utama dan Jenis Kelamin di Kabupaten Pesawaran, 2022**  
*Percentage of Population 15 Years of Age and Over who Worked During The Previous Week by Main Jobs and Gender in Pesawaran Regency, 2022*



Sumber/Source: BPS, Survei Angkatan Kerja Nasional (Sakernas) Agustus  
BPS-Statistics Indonesia, August National Labor Force Survey

### 3.1 PENDUDUK POPULATION

**Tabel 3.1.1** Penduduk, Laju Pertumbuhan Penduduk per Tahun, Distribusi Persentase Penduduk, Kepadatan Penduduk, dan Rasio Jenis Kelamin Penduduk menurut Kecamatan di Kabupaten Pesawaran, 2021-2022  
*Population, Annual Population Growth Rate, Percentage Distribution of Population, Population Density, and Population Sex Ratio by Subdistrict in Pesawaran Regency, 2021-2022*

Kecamatan Subdistrict	Penduduk (ribu jiwa) Population (thousand people)		Laju Pertumbuhan Penduduk per Tahun Annual Population Growth Rate (%)	
	2021 <sup>1</sup>	2022 <sup>1</sup>	2020-2021 <sup>2</sup>	2020-2022 <sup>3</sup>
(1)	(2)	(3)	(4)	(5)
1. Punduh Pidada	15,64	15,82	1,19	1,17
2. Marga Punduh	15,50	15,62	1,18	0,97
3. Padang Cermin	29,46	29,67	1,18	0,90
4. Teluk Pandan	39,56	40,07	1,19	1,24
5. Way Ratai	35,60	35,56	1,18	0,44
6. Kedondong	38,36	38,69	1,19	1,00
7. Way Khilau	31,16	31,57	1,18	1,26
8. Way Lima	37,73	38,53	1,19	1,72
9. Gedong Tataan	108,32	110,47	1,19	1,64
10. Negeri Katon	72,27	72,77	1,19	0,90
11. Tegineneng	58,11	58,38	1,19	0,77
<b>Pesawaran</b>	<b>481,71</b>	<b>487,15</b>	<b>1,19</b>	<b>1,15</b>

Lanjutan Tabel/*Continued Table* 3.1.1

Kecamatan Subdistrict	Persentase Penduduk Percentage of Total Population		Kepadatan Penduduk per km <sup>2</sup> Population Density per sq.km	
	2021 <sup>1</sup>	2022 <sup>1</sup>	2021 <sup>4</sup>	2022 <sup>4</sup>
(1)	(6)	(7)	(8)	(9)
1. Punduh Pidada	3,25	3,25	165,17	167,10
2. Marga Punduh	3,22	3,21	197,78	199,40
3. Padang Cermin	6,12	6,09	170,52	171,70
4. Teluk Pandan	8,21	8,22	333,07	337,36
5. Way Ratai	7,39	7,30	367,33	366,94
6. Kedondong	7,96	7,94	435,67	439,45
7. Way Khilau	6,47	6,48	501,00	507,60
8. Way Lima	7,83	7,91	294,74	301,00
9. Gedong Tataan	22,49	22,68	739,37	754,04
10. Negeri Katon	15,00	14,94	481,62	484,94
11. Tegineneng	12,06	11,98	409,55	411,44
<b>Pesawaran</b>	<b>100,00</b>	<b>100,00</b>	<b>376,86</b>	<b>381,12</b>

Lanjutan Tabel/Continued Table 3.1.1

Kecamatan Subdistrict	Rasio Jenis Kelamin Population Sex Ratio	
	2021 <sup>1</sup>	2022 <sup>1</sup>
(1)	(10)	(11)
1. Punduh Pidada	107,1	106,2
2. Marga Punduh	108,4	107,7
3. Padang Cermin	108,8	108,5
4. Teluk Pandan	108,5	108,2
5. Way Ratai	107,8	107,5
6. Kedondong	105,8	105,6
7. Way Khilau	107,2	106,6
8. Way Lima	104,6	104,0
9. Gedong Tataan	104,9	105,3
10. Negeri Katon	106,2	106,3
11. Tegineneng	104,3	104,2
<b>Pesawaran</b>	<b>106,1</b>	<b>106,00</b>

Catatan/Note: <sup>1</sup> Hasil Proyeksi Penduduk Interim 2020–2023 (Pertengahan tahun/Juni)/The result of Interim Population Projection 2020–2023 (mid year/June)

<sup>2</sup> Laju pertumbuhan penduduk dihitung berdasarkan penduduk tahun 2020 (September) dibandingkan dengan penduduk tahun 2021 (Juni)/ The growth rate refers to the change of the population in 2020 (September) to the population in 2021 (June)

<sup>3</sup> Laju pertumbuhan penduduk dihitung berdasarkan penduduk tahun 2020 (September) dibandingkan dengan penduduk tahun 2022 (Juni)/ The growth rate refers to the change of the population in 2020 (September) to the population in 2022 (June)

<sup>4</sup> Kepadatan penduduk dihitung menggunakan luas wilayah berdasarkan Rencana Tata Ruang Wilayah (RTRW) Kabupaten Pesawaran 2019–2039/Population density is calculated using the area based on Regional Spatial Plan of Pesawaran Regency 2019–2039

Sumber/Source: BPS/ BPS-Statistics Indonesia

**Tabel**  
**Table** 3.1.2

**Jumlah Penduduk menurut Kelompok Umur dan Jenis Kelamin di Kabupaten Pesawaran, 2022**  
**Population by Age Groups and Gender in Pesawaran Regency, 2022**

Kelompok Umur Age Groups	Jenis Kelamin Gender		Jumlah/Total
	Laki-laki/Male	Perempuan/Female	
(1)	(2)	(3)	(4)
0-4	22 444	21 750	44 194
5-9	21 896	20 971	42 867
10-14	21 211	20 086	41 297
15-19	21 086	19 396	40 482
20-24	20 649	18 346	38 995
25-29	19 050	17 591	36 641
30-34	18 782	18 277	37 059
35-39	18 965	17 846	36 811
40-44	17 941	17 270	35 211
45-49	16 156	15 411	31 567
50-54	13 918	13 364	27 282
55-59	11 648	11 130	22 778
60-64	9 854	9 209	19 063
65-69	7 302	6 822	14 124
70-74	4 815	4 433	9 248
75+	4 957	4 577	9 534
<b>Pesawaran</b>	<b>250 674</b>	<b>236 479</b>	<b>487 153</b>

Catatan/Note: <sup>1</sup> Hasil Proyeksi Penduduk Interim 2020–2023 (Pertengahan tahun/Juni)/The result of Interim Population Projection 2020–2023 (mid year/June)

### 3.2 KETENAGAKERJAAN EMPLOYMENT

**Tabel** 3.2.1 **Jumlah Penduduk Berumur 15 Tahun ke atas menurut Jenis Kegiatan Selama Seminggu yang Lalu dan Jenis Kelamin di Kabupaten Pesawaran, 2022**  
*Population Aged 15 Years and Over by Type of Activity During The Previous Week and Gender in Pesawaran Regency, 2022*

Kegiatan Utama Main Activity	Jenis Kelamin/Gender		
	Laki-Laki Male	Perempuan Female	Jumlah Total
(1)	(2)	(3)	(4)
<b>I. Angkatan Kerja/Economically Active</b>	<b>152 427</b>	<b>92 286</b>	<b>244 713</b>
1. Bekerja/Working	148 566	83 776	232 342
2. Pengangguran Terbuka/Unemployment	3 861	8 510	12 371
<b>II. Bukan Angkatan Kerja/Economically Inactive</b>	<b>23 981</b>	<b>74 660</b>	<b>98 641</b>
1. Sekolah/Attending School	10 235	10 936	21 171
2. Mengurus Rumah Tangga/Housekeeping	3 862	58 369	62 231
3. Lainnya/Others	9 884	5 355	15 239
<b>Jumlah/Total</b>	<b>176 408</b>	<b>166 946</b>	<b>343 354</b>

Sumber/Source: BPS, Survei Angkatan Kerja Nasional (Sakernas) Agustus  
BPS-Statistics Indonesia, August National Labor Force Survey

**Tabel**  
**Table** 3.2.2

**Penduduk Berumur 15 Tahun ke Atas menurut Pendidikan Tertinggi yang Ditamatkan dan Jenis Kegiatan Selama Seminggu yang Lalu di Kabupaten Pesawaran, 2022**  
*Population 15 Years of Age and Over by Educational Attainment and Type of Activity During the Previous Week in Pesawaran Regency, 2022*

Pendidikan Tertinggi yang Ditamatkan <sup>1</sup> <i>Educational Attainment<sup>1</sup></i>	Angkatan Kerja/ <i>Economically Active</i>			Persentase Bekerja terhadap Angkatan Kerja <i>Percentage of Working to Economically Active</i>
	Bekerja <i>Working</i>	Pengangguran <sup>2</sup> <i>Unemployment<sup>2</sup></i>	Jumlah Angkatan Kerja <i>Total of Economically Active</i>	
(1)	(2)	(3)	(4)	(5)
0	106 032	2 538	108 570	97,66
1	54 069	3 130	57 199	94,53
2	62 363	6 299	68 662	90,83
3	9 878	404	10 282	96,07
<b>Jumlah/Total</b>	<b>232 342</b>	<b>12 371</b>	<b>244 713</b>	<b>94,94</b>



Lanjutan Tabel/Continued Table 3.2.2

Pendidikan Tertinggi yang Ditamatkan <sup>1</sup> <i>Educational Attainment<sup>1</sup></i>	Bukan Angkatan Kerja <i>Not Economically Active</i>	Jumlah Total	Persentase Angkatan Kerja terhadap Penduduk Usia Kerja <i>Percentage of Economically Active to Working Age Population</i>
(1)	(6)	(7)	(8)
0	41 393	149 963	72,40
1	35 232	92 431	61,88
2	21 494	90 156	76,16
3	522	10 804	95,17
<b>Jumlah/Total</b>	<b>98 641</b>	<b>343 354</b>	<b>71,27</b>

Catatan/Note: <sup>1</sup> 0. ≤ Sekolah Dasar (SD)/≤ *Primary School*  
 1. Sekolah Menengah Pertama/*Junior High School*  
 2. Sekolah Menengah Atas/*Senior High School*  
 3. Perguruan Tinggi/*Collage*  
<sup>2</sup> 1. Mencari pekerjaan/*Looking for work*  
 2. Mempersiapkan usaha/*Establishing a new business/firm*  
 3. Merasa tidak mungkin mendapat pekerjaan/*Hopeless of job*  
 4. Sudah punya pekerjaan tetapi belum mulai bekerja/*Have a job in future start*

Sumber/Source: BPS, Survei Angkatan Kerja Nasional (Sakernas) Agustus  
 BPS-Statistics Indonesia, August National Labor Force Survey

**Tabel** 3.2.3  
**Table**

**Penduduk Berumur 15 Tahun ke Atas yang Bekerja Selama Seminggu yang Lalu menurut Status Pekerjaan Utama dan Jenis Kelamin di Kabupaten Pesawaran, 2022**  
*Population 15 Years of Age and Over who Worked During The Previous Week by Main Employment Status and Gender in Pesawaran Regency, 2022*

<b>Status Pekerjaan Utama</b> <i>Main Employment Status</i>	<b>Laki-Laki</b> <i>Male</i>	<b>Perempuan</b> <i>Female</i>	<b>Jumlah</b> <i>Total</i>
(1)	(2)	(3)	(4)
Berusaha sendiri <i>Own account worker</i>	39 032	16 348	55 380
Berusaha dibantu buruh tidak tetap/buruh tidak dibayar <i>Employer assisted by temporary worker/unpaid worker</i>	31 818	15 349	47 167
Berusaha dibantu buruh tetap/buruh dibayar <i>Employer assisted by permanent worker/paid worker</i>	4 282	1 094	5 376
Buruh/Karyawan/Pegawai/ <i>Employee</i>	33 869	17 781	51 650
Pekerja bebas <i>Casual worker</i>	25 120	6 322	31 442
Pekerja keluarga/tak dibayar <i>Family worker/unpaid worker</i>	14 445	26 882	41 327
<b>Jumlah/Total</b>	<b>148 566</b>	<b>83 776</b>	<b>232 342</b>

Sumber/Source: BPS, Survei Angkatan Kerja Nasional (Sakernas) Agustus  
*BPS-Statistics Indonesia, August National Labor Force Survey*

**Tabel** 3.2.4 **Penduduk Berumur 15 Tahun ke Atas yang Bekerja Selama Seminggu yang Lalu menurut Lapangan Pekerjaan Utama dan Jenis Kelamin di Kabupaten Pesawaran, 2022**  
**Population 15 Years of Age and Over who Worked During The Previous Week by Main Jobs and Gender in Pesawaran Regency, 2022**

Lapangan Pekerjaan Utama <i>Main Jobs</i>	Laki-Laki <i>Male</i>	Perempuan <i>Female</i>	Jumlah <i>Total</i>
(1)	(2)	(3)	(4)
Pertanian/ <i>Agriculture</i>	85 083	30 672	115 755
Manufaktur/ <i>Manufacture</i>	20 830	11 777	32 607
Jasa/ <i>Service</i>	42 653	41 327	83 980
<b>Jumlah/Total</b>	<b>148 566</b>	<b>83 776</b>	<b>232 342</b>

Sumber/Source: BPS, Survei Angkatan Kerja Nasional (Sakernas) Agustus  
 BPS-Statistics Indonesia, August National Labor Force Survey

# BAB

Chapter

# 04

## SOSIAL DAN KESEJAHTERAAN RAKYAT

### SOCIAL AND WELFARE

3 Kecamatan dengan jumlah tenaga kesehatan terbanyak di Pesawaran

2022

GEDONG TATAAN



558

tenaga kesehatan

NEGERI KATON



160

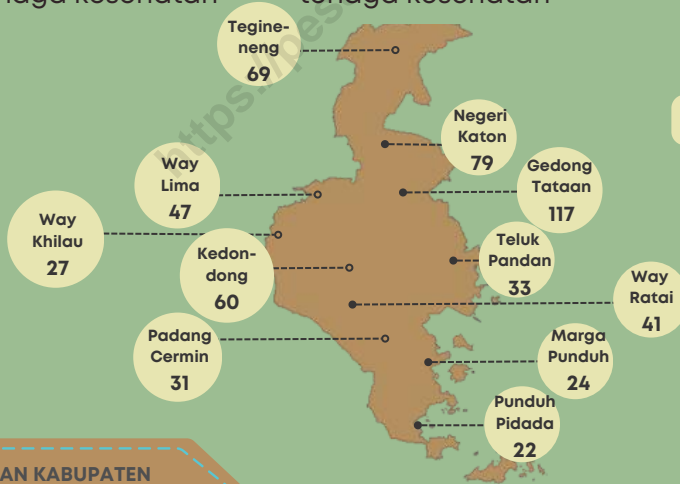
tenaga kesehatan

TEGINENENG



148

tenaga kesehatan



Pesawaran

Jumlah Fasilitas Kesehatan per Kecamatan

### KEMISKINAN KABUPATEN PESAWARAN 2022

Indeks Kedalaman Kemiskinan

2,00  
Turun 0,30

Indeks Keparahan Kemiskinan

0,42  
Turun 0,15

Penduduk Miskin di Kab. Pesawaran tahun 2022 sebanyak 63,17 ribu jiwa

Turun 5,14 ribu jiwa dibandingkan tahun 2021



**PENJELASAN TEKNIS**

1. Jalur Pendidikan di Indonesia terdiri atas:
  - a. pendidikan formal
  - b. pendidikan nonformal, dan
  - c. pendidikan informal
 ketiganya dapat saling melengkapi dan memperkaya (Undang-Undang No. 20 Tahun 2014 tentang Sistem Pendidikan Nasional).
  
2. Jenjang Pendidikan Formal terdiri atas pendidikan dasar, pendidikan menengah, dan pendidikan tinggi. Jenis pendidikan yang diajarkan mencakup pendidikan umum, kejuruan, akademik, profesi, vokasi, keagamaan, dan khusus.
  - a. Pendidikan Dasar berbentuk Sekolah Dasar (SD) dan Madrasah Ibtidaiyah (MI) atau bentuk lain yang sederajat serta Sekolah Menengah Pertama (SMP) dan Madrasah Tsanawiyah (MTs), atau bentuk lain yang sederajat.
  - b. Pendidikan Menengah berbentuk Sekolah Menengah Atas (SMA), Madrasah Aliyah (MA), Sekolah Menengah Kejuruan (SMK), dan Madrasah Aliyah Kejuruan (MAK), atau bentuk lain yang sederajat.

**TECHNICAL NOTES**

1. *The Education System in Indonesia consists of:*
  - a. *a formal education,*
  - b. *non-formal education, and*
  - c. *informal education**that all three can be complementary and enriching (Law No. 20 Year 2014 about The National Education System).*
  
2. *The Formal Education Level consists of primary education, secondary education, and high education. The kind of education that taught consists of general education, vocational, academic, professional, religious, and specific education.*
  - a. *The Primary Education consists of Elementary School and Islamic Elementary School or other equivalent forms and Junior High School and MTs, or other equivalent forms.*
  - b. *The Secondary Education consists of the senior high school, MA, Vocational School, and Vocational Madrasah Aliyah, or other equivalent forms.*

- c. Pendidikan Tinggi merupakan jenjang pendidikan setelah pendidikan menengah yang mencakup program pendidikan diploma, sarjana, magister, spesialis, dan doktor yang diselenggarakan oleh perguruan tinggi. Perguruan tinggi dapat berbentuk akademi, politeknik, sekolah tinggi, institut, atau universitas.
3. Rumah Sakit adalah tempat pemeriksaan dan perawatan kesehatan, biasanya berada di bawah pengawasan dokter/tenaga medis, yang melayani penderita yang sakit untuk berobat rawat jalan atau rawat inap.
4. Rumah Sakit Bersalin adalah rumah sakit khusus untuk persalinan, dilengkapi pelayanan spesialis pemeriksaan kehamilan, persalinan, rawat inap dan rawat jalan ibu dan anak yang berada di bawah pengawasan dokter spesialis kandungan.
- c. *The High Education consists of the education level after the secondary education that consists of diplomas, bachelor, master, specialist, and doctoral degrees that are held by the college. The colleges can be academy, polytechnic, high school, institute, or university.*
3. *Hospital is a place for health check, usually controlled/supervised by doctors/medical personnel to serve the ill patients to get outpatient or inpatient treatment services.*
4. *Maternity Hospital is a specialized hospital for childbirth, has specialist inspection service to pregnancy, childbirth, hospitalization and outpatient for mothers and children that is under the supervision of an obstetrician*

5. Rumah Bersalin adalah sarana pelayanan kesehatan dengan izin sebagai rumah bersalin, dilengkapi pelayanan pemeriksaan kehamilan, persalinan serta pemeriksaan ibu dan anak yang berada di bawah pengawasan bidan senior.
  6. Poliklinik adalah sarana kesehatan yang dipakai untuk pelayanan berobat jalan, biasanya berada di bawah pengawasan dokter/tenaga medis.
  7. Puskesmas (Pusat Kesehatan Masyarakat) adalah unit pelaksana teknis dinas kesehatan kabupaten/ kota yang mempunyai fungsi utama sebagai penyelenggara pelayanan kesehatan tingkat pertama. Wilayah kerja puskesmas maksimal adalah satu kecamatan dan untuk dapat menjangkau wilayah kerjanya, puskesmas mempunyai jaringan pelayanan yang meliputi unit Puskesmas Pembantu (Pustu), unit Puskesmas Keliling (Puskel), dan unit bidan desa/komunitas (Peraturan Menteri Kesehatan RI No. 75 Tahun 2015 Tentang Pusat Kesehatan Masyarakat).
5. *Maternity House is health care facility with a license as a maternity house, equipped with prenatal care, childbirth and examination of mothers and children which is under the supervision of a senior midwife.*
  6. *Polyclinic is a health facility in which to get outpatient services, usually under the control of doctor/medical personnel.*
  7. *Public Health Center is technical implementation unit of regency health department that have the primary function as a first-level health care providers. The working area standard of public health center is one district and to reach their working areas, public health centers have a service network covering subsidiary of public health center, mobile public health center units, and midwife units (Regulation of the Minister of Health of Indonesia Number 75 Year 2015 about Public Health Center).*



8. Apotek adalah suatu tempat tertentu yang digunakan untuk melakukan pekerjaan kefarmasian, dan penyaluran/penjualan obat atau bahan farmasi dan perbekalan kesehatan lainnya kepada masyarakat yang dikelola oleh tenaga apoteker (Peraturan Menteri Kesehatan RI No. 1332 Tahun 2002 Tentang Perubahan Atas Peraturan Menteri Kesehatan RI No. 922/MENKES/PER/X/1993 Tentang Ketentuan dan Tata Cara Pemberian Izin Apotek).
  9. Untuk mengukur kemiskinan, BPS menggunakan konsep kemampuan memenuhi kebutuhan dasar (basic needs approach). Dengan pendekatan ini, kemiskinan dipandang sebagai ketidakmampuan dari sisi ekonomi untuk memenuhi kebutuhan dasar makanan dan bukan makanan yang diukur dari sisi pengeluaran. Metode yang digunakan adalah menghitung Garis Kemiskinan (GK), yang terdiri dari dua komponen yaitu Garis Kemiskinan Makanan (GKM) dan Garis Kemiskinan Non-Makanan (GKNM). Penghitungan Garis Kemiskinan dilakukan secara terpisah untuk daerah perkotaan dan perdesaan.
8. *Pharmacy is a specific place that is used for pharmaceutical jobs, and distribution/sale of drugs/ pharmaceuticals and other medical supplies to people that are administered by trained pharmacist (Regulation of the Minister of Health of Indonesia Number 1332 Year 2002 about the Changes of Regulation of the Minister of Health of Indonesia Number 922/MENKES/PER/X/1993 about Pro- vision and Procedures for Administration of Licensed Pharmacies).*
  9. *To measure poverty, BPS- Statistics Indonesia has used the concept of basic needs approach. Therefore, poverty is viewed as economic inability to fulfill food and non-food basic needs which are measured by consumption/ expenditure. The method used is calculating poverty line, which consists of two components that are Food Poverty Line (FPL) and Non-Food Poverty Line (NFPL). The poverty line was calculated separately for urban and rural areas.*

10. Penduduk miskin adalah penduduk yang memiliki rata-rata pengeluaran per kapita per bulan di bawah Garis Kemiskinan.
10. *A person whose expenditure per capita per month is below the poverty line is considered to be poor.*
11. Garis Kemiskinan Makanan (GKM) merupakan nilai pengeluaran kebutuhan minimum makanan yang disetarakan dengan 2.100 kkal per kapita per hari. Garis Kemiskinan Non-Makanan (GKNM) adalah kebutuhan minimum untuk perumahan, sandang, pendidikan, kesehatan, dan kebutuhan dasar lainnya.
11. *The Food Poverty Line refers to the daily minimum requirement of 2,100 kcal per capita per day. The Non-Food Poverty Line refers to the minimum requirement for household necessities for clothing, education, health, and other basic individual needs.*

**ULASAN****DESCRIPTION****Pendidikan**

Jumlah sekolah di Kabupaten Pesawaran tahun 2022 sebanyak 546 sekolah yang merupakan sekolah umum yang terdaftar di Kementerian Pendidikan, Kebudayaan, Riset, dan Teknologi. Jika dilihat berdasarkan jenjang pendidikan, maka mayoritas sekolah di Kabupaten Pesawaran adalah SD/ sederajat (299 sekolah), kemudian diikuti dengan TK/ sederajat (138 sekolah).

Ketersediaan guru di sekolah umum yang ada di Kabupaten Pesawaran tahun 2022 sebanyak 5.608 orang. Jumlah guru berdasarkan jenjang pendidikannya adalah TK/ sederajat sebanyak 580 orang, SD/ sederajat sebanyak 3.340 orang, SMP/ sederajat sebanyak 1.194 orang, SMA/ sederajat sebanyak 494 orang.

Banyaknya murid menurut tingkat pendidikan di Kabupaten Pesawaran tahun 2022 adalah TK/ sederajat sebanyak 5.004 orang, SD/ sederajat sebanyak 41.799 orang, SMP/ sederajat sebanyak 15.542 orang, dan SMA/ sederajat sebanyak 12.690. Sejalan dengan keberadaan sekolah yang sebagian besar terpusat di Kecamatan

**Education**

*The number of schools in Pesawaran Regency in 2022 is 546 public school registered in Ministry of Education, Culture, Research, and Technology. Based on education level, the majority of schools in Pesawaran Regency are Primary School (299 schools), followed by kindergarten (138 schools).*

*The teacher availability of public school in Pesawaran Regency in 2022 is 5,608. The number of teachers based on their education level is 580 teachers of kindergarten, 3,340 teachers of primary school, 1,194 teachers of lower secondary school, and 494 teachers of upper secondary school.*

*The number of students according to the education level in Pesawaran Regency in 2022 is 5,004 pupils of kindergarten, 41,799 pupils of primary school, 15,542 pupils of lower secondary school, and 12,690 pupils of upper secondary school. In line with the existence of schools, which are mostly concentrated in Gedong Tataan*

Gedong Tataan, maka jumlah murid paling banyak pun terdapat pada Kecamatan tersebut. Begitu pula dengan ketersediaan guru di Kecamatan tersebut merupakan yang terbanyak.

*Subdistrict, the highest number of pupils is also exist in that subdistrict. Likewise, the availability of teachers in that subdistrict is the largest.*

## **Kesehatan**

Secara keseluruhan terdapat 550 fasilitas kesehatan di Kabupaten Pesawaran pada tahun 2022. Jumlah fasilitas kesehatan berdasarkan jenisnya adalah 2 Rumah Sakit, 15 Puskesmas, 14 Klinik/Balai Kesehatan, 468 Posyandu, dan 51 Poskesdes. Keberadaan Rumah Sakit hanya terdapat di Kecamatan Gedong Tataan, sementara fasilitas kesehatan lainnya sudah tersebar di seluruh kecamatan yang ada di Kabupaten Pesawaran.

Jumlah tenaga kesehatan sebanyak 1.389 orang yang sebagian besarnya adalah bidan sebanyak 599 orang. Tenaga kesehatan paling banyak terdapat di Kecamatan Gedong Tataan sebesar 558 orang, sementara tenaga kesehatan paling sedikit terdapat di Kecamatan Way Khilau sebanyak 57 orang.

## **Health**

*Overall, there are 550 health facilities in Pesawaran Regency in 2022. The number of health facilities by type is 2 Hospitals, 15 Public Health Care, 14 Clinics/Health Centers, 468 Maternal and Child Health Center, and 51 Village Health Center. The existence of hospital is only in Gedong Tataan Subistrict, while other health facilities are scattered throughout all subdistricts in Pesawaran Regency.*

*The number of health human resources is 1,389 people, mostly midwives 599 people. The highest number of health human resources is in Gedong Tataan Subdistrict 558 people, while the lowest number of health human resources is in Way Khilau District 57 people.*

### **Agama**

Sebagian besar penduduk Kabupaten Pesawaran memeluk agama Islam. Adapun tempat-tempat peribadatan di Kabupaten Pesawaran adalah 1.469 masjid dan mushola, 44 gereja, 2 pura, dan 12 vihara.

### **Kemiskinan**

Garis kemiskinan di Kabupaten Pesawaran pada tahun 2022 adalah 452.521 rupiah perkapita perbulan. Persentase penduduk miskin di Kabupaten Pesawaran adalah sebesar 13,85 persen. Indeks Kedalaman Kemiskinan di Kabupaten Pesawaran sebesar 2,00, dan Indeks Keparahan Kemiskinan sebesar 0,42.

### **Religion**

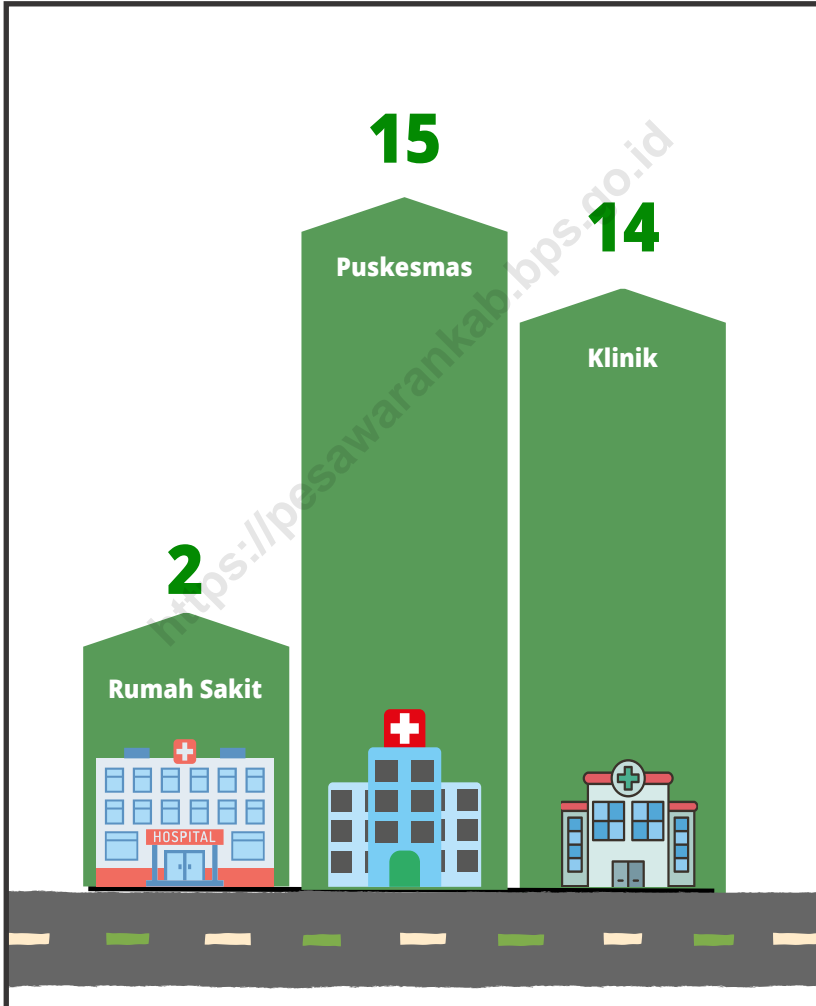
*Most of Pesawaran Regency residents are Muslim. The places of worship in Pesawaran Regency are 1,469 mosques, 44 churches, 2 temples, and 12 vihara.*

### **Poverty**

*The poverty line in Pesawaran Regency in 2022 is 452,521 rupiah per capita per month. The percentage of poor people in Pesawaran Regency is 13.85 percent. The Poverty Depth Index in Pesawaran Regency is 2.00, and the Poverty Severity Index is 0.42.*

**Gambar** 4.1  
**Figures**

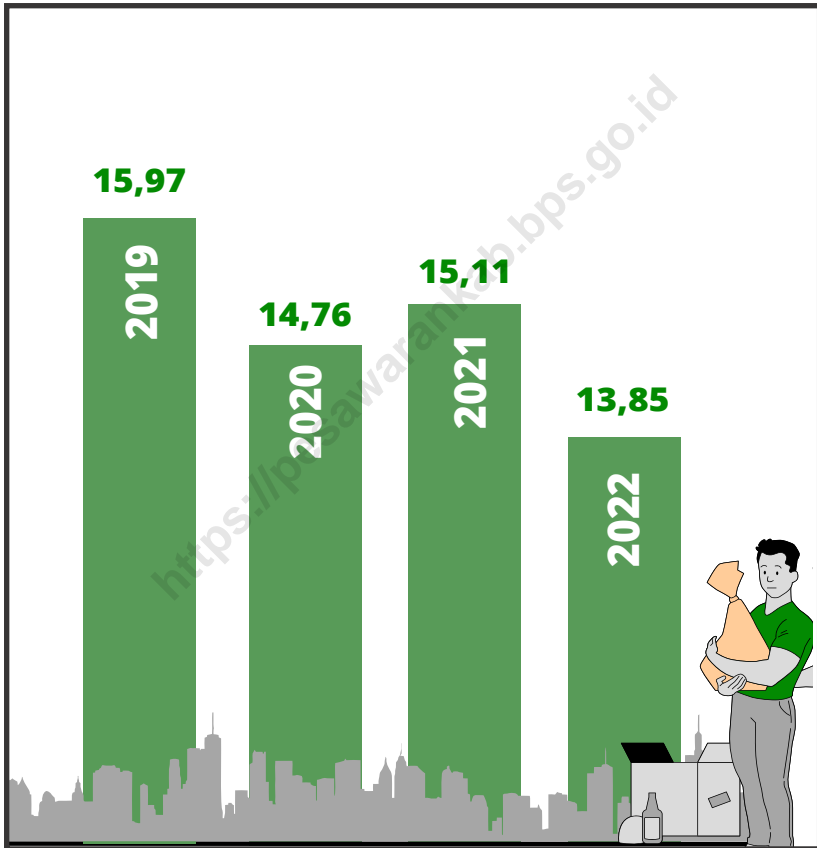
**Jumlah Fasilitas Kesehatan di Kabupaten Pesawaran, 2022**  
**Number of Health Facilities in Pesawaran Regency, 2022**



Sumber/Source: Dinas Kesehatan Kabupaten Pesawaran  
Health Agency of Pesawaran Regency

**Gambar** 4.2  
**Figures**

**Persentase Penduduk Miskin di Kabupaten Pesawaran, 2019-2022**  
**Percentage of Poor People in Pesawaran Regency, 2019-2022**



Sumber/Source: BPS, Survei Sosial Ekonomi Nasional Maret  
BPS-Statistics Indonesia, March National Socioeconomic Survey

#### 4.1 PENDIDIKAN EDUCATION

**Tabel 4.1.1** Jumlah Sekolah, Guru, dan Murid Taman Kanak-Kanak (TK) di Bawah Kementerian Pendidikan, Kebudayaan, Riset, dan Teknologi menurut Kecamatan di Kabupaten Pesawaran, 2021/2022 dan 2022/2023  
*Number of Schools, Teachers, and Pupils in Kindergarten Under The Ministry of Education, Culture, Research, and Technology by Subdistrict in Pesawaran Regency, 2021/2022 and 2022/2023*

Kecamatan Subdistrict	Sekolah/Schools					
	Negeri/Public		Swasta/Private		Jumlah/Total	
	2021/2022	2022/2023	2021/2022	2022/2023	2021/2022	2022/2023
(1)	(2)	(3)	(4)	(5)	(6)	(7)
1. Punduh Pidada	–	–	6	6	6	6
2. Marga Punduh	–	–	4	5	4	5
3. Padang Cermin	–	–	4	5	4	5
4. Teluk Pandan	–	–	10	9	10	9
5. Way Ratai	–	–	2	2	2	2
6. Kedondong	–	–	10	10	10	10
7. Way Khilau	–	–	13	13	13	13
8. Way Lima	–	–	10	10	10	10
9. Gedong Tataan	2	2	35	33	37	40
10. Negeri Katon	–	–	24	27	24	27
11. Tegineneng	–	–	18	19	18	19
<b>Pesawaran</b>	<b>2</b>	<b>2</b>	<b>136</b>	<b>139</b>	<b>138</b>	<b>141</b>



Lanjutan Tabel/Continued Table 4.1.1

Kecamatan Subdistrict	Guru <sup>1</sup> /Teachers <sup>1</sup>					
	Negeri/Public		Swasta/Private		Jumlah/Total	
	2021/2022	2022/2023	2021/2022	2022/2023	2021/2022	2022/2023
(1)	(8)	(9)	(10)	(11)	(12)	(13)
1. Punduh Pidada	–	–	19	18	19	18
2. Marga Punduh	–	–	15	18	15	18
3. Padang Cermin	–	–	16	20	16	20
4. Teluk Pandan	–	–	39	39	39	39
5. Way Ratai	–	–	6	8	6	8
6. Kedondong	–	–	43	39	43	39
7. Way Khilau	–	–	59	57	59	57
8. Way Lima	–	–	43	44	43	44
9. Gedong Tataan	19	19	162	160	181	179
10. Negeri Katon	–	–	87	98	87	98
11. Tegineneng	–	–	72	79	72	79
<b>Pesawaran</b>	<b>19</b>	<b>19</b>	<b>561</b>	<b>580</b>	<b>580</b>	<b>599</b>

Lanjutan Tabel/*Continued Table 4.1.1*

Kecamatan Subdistrict	Murid/Pupils					
	Negeri/Public		Swasta/Private		Jumlah/Total	
	2021/2022	2022/2023	2021/2022	2022/2023	2021/2022	2022/2023
(1)	(14)	(15)	(16)	(17)	(18)	(19)
1. Punduh Pidada	–	–	181	149	181	149
2. Marga Punduh	–	–	127	160	127	160
3. Padang Cermin	–	–	129	176	129	176
4. Teluk Pandan	–	–	297	305	297	305
5. Way Ratai	–	–	52	27	52	27
6. Kedondong	–	–	388	427	388	427
7. Way Khilau	–	–	446	428	446	428
8. Way Lima	–	–	358	383	358	383
9. Gedong Tataan	124	122	1 270	1313	1 394	1435
10. Negeri Katon	–	–	936	1078	936	1078
11. Tegineneng	–	–	696	753	696	753
<b>Pesawaran</b>	<b>124</b>	<b>124</b>	<b>4 880</b>	<b>5 199</b>	<b>5 004</b>	<b>5321</b>

Catatan/Note: <sup>1</sup> Jumlah guru termasuk kepala sekolah dan guru/*The total of teachers including headmaster and teacher*  
 Sumber/Source: Kementerian Pendidikan, Kebudayaan, Riset, dan Teknologi, Sistem Data Pokok Pendidikan, data semester ganjil laporan sampai dengan 30 November 2022/*Ministry of Education, Culture, Research, and Technology, Basic Education Data System, odd semester report data up to 30 November 2022*

**Tabel**  
**Table** 4.1.2

**Jumlah Sekolah, Guru, dan Murid Raudatul Athfal (RA) di Bawah Kementerian Agama menurut Kecamatan di Kabupaten Pesawaran, 2021/2022 dan 2022/2023**  
**Number of Schools, Teachers, and Pupils in Raudatul Athfal (RA) Under The Ministry of Religious Affairs by Subdistrict in Pesawaran Regency, 2021/2022 dan 2022/2023**

Kecamatan Subdistrict	Sekolah/Schools		Guru/Teachers		Murid/Pupils	
	2021/2022	2022/2023	2021/2022	2022/2023	2021/2022	2022/2023
(1)	(2)	(3)	(4)	(5)	(6)	(7)
1. Punduh Pidada	3	3	13	14	86	94
2. Marga Punduh	–	–	–	–	–	–
3. Padang Cermin	2	2	11	11	74	78
4. Teluk Pandan	1	1	5	10	80	83
5. Way Ratai	7	7	32	34	200	256
6. Kedondong	9	9	35	46	272	362
7. Way Khilau	1	1	5	5	40	54
8. Way Lima	3	3	18	17	139	156
9. Gedong Tataan	6	6	24	30	262	318
10. Negeri Katon	15	15	58	61	782	766
11. Tegineneng	7	7	36	40	211	235
<b>Pesawaran</b>	<b>54</b>	<b>54</b>	<b>237</b>	<b>268</b>	<b>2 146</b>	<b>2 402</b>

Catatan/Note: Seluruh Raudatul Athfal (RA) berstatus swasta/*All Raudatul Athfal (RA) are private*  
 Sumber/Source: Kementerian Agama, EMIS, data semester ganjil laporan sampai dengan 31 Desember  
*Ministry of Religious Affairs, EMIS, odd semester data report data up to 31 Desember*

**Tabel**  
**Table** 4.1.3

**Jumlah Sekolah, Guru, dan Murid Sekolah Dasar (SD) di Bawah Kementerian Pendidikan, Kebudayaan, Riset, dan Teknologi menurut Kecamatan di Kabupaten Pesawaran, 2021/2022 dan 2022/2023**  
*Number of Schools, Teachers, and Pupils in Primary Schools Under The Ministry of Education, Culture, Research, and Technology by Subdistrict in Pesawaran Regency, 2021/2022 and 2022/2023*

Kecamatan Subdistrict	Sekolah/Schools					
	Negeri/Public		Swasta/Private		Jumlah/Total	
	2021/2022	2022/2023	2021/2022	2022/2023	2021/2022	2022/2023
(1)	(2)	(3)	(4)	(5)	(6)	(7)
1. Punduh Pidada	12	12	–	–	12	12
2. Marga Punduh	8	8	1	1	9	9
3. Padang Cermin	20	19	3	3	23	22
4. Teluk Pandan	14	14	1	1	15	15
5. Way Ratai	23	23	–	–	23	23
6. Kedondong	26	24	1	1	27	25
7. Way Khilau	20	19	1	1	21	20
8. Way Lima	35	30	–	–	35	30
9. Gedong Tataan	63	56	5	6	68	62
10. Negeri Katon	46	44	–	1	46	45
11. Tegineneng	35	35	1	1	36	36
<b>Pesawaran</b>	<b>302</b>	<b>284</b>	<b>13</b>	<b>15</b>	<b>315</b>	<b>299</b>

Lanjutan Tabel/Continued Table 4.1.3

Kecamatan Subdistrict	Guru <sup>1</sup> /Teachers <sup>1</sup>					
	Negeri/Public		Swasta/Private		Jumlah/Total	
	2021/2022	2022/2023	2021/2022	2022/2023	2021/2022	2022/2023
(1)	(8)	(9)	(10)	(11)	(12)	(13)
1. Punduh Pidada	98	108	–	–	98	108
2. Marga Punduh	89	94	6	6	95	100
3. Padang Cermin	187	217	15	18	202	235
4. Teluk Pandan	177	200	9	10	186	210
5. Way Ratai	222	255	–	–	222	255
6. Kedondong	243	267	19	19	262	286
7. Way Khilau	196	204	9	7	205	211
8. Way Lima	320	312	–	–	320	312
9. Gedong Tataan	680	681	49	64	729	745
10. Negeri Katon	485	487	–	4	485	491
11. Tegineneng	374	383	4	4	378	387
<b>Pesawaran</b>	<b>3 071</b>	<b>3 208</b>	<b>111</b>	<b>132</b>	<b>3 182</b>	<b>3 340</b>

Lanjutan Tabel/*Continued Table* 4.1.3

Kecamatan Subdistrict	Murid/Pupils					
	Negeri/Public		Swasta/Private		Jumlah/Total	
	2021/2022	2022/2023	2021/2022	2022/2023	2021/2022	2022/2023
(1)	(14)	(15)	(16)	(17)	(18)	(19)
1. Punduh Pidada	1 480	1 502	–	–	1 480	1 502
2. Marga Punduh	1 408	1 380	76	77	1 484	1 457
3. Padang Cermin	3 056	2 961	148	136	3 204	3 097
4. Teluk Pandan	3 241	3 257	41	67	3 282	3 324
5. Way Ratai	3 210	3 216	–	–	3 210	3 216
6. Kedondong	2 346	2 263	214	210	2 560	2 473
7. Way Khilau	2 340	2 266	72	65	2 412	2 331
8. Way Lima	3 484	3 398	–	–	3 484	3 398
9. Gedong Tataan	9 100	9 047	971	1 147	10 071	10 194
10. Negeri Katon	5 998	5 716	–	84	5 998	5 800
11. Tegineneng	5 086	4 987	20	20	5 106	5 007
<b>Pesawaran</b>	<b>40 749</b>	<b>39 993</b>	<b>1 542</b>	<b>1 806</b>	<b>42 291</b>	<b>41 799</b>

Catatan/Note: <sup>1</sup> Jumlah guru termasuk kepala sekolah dan guru/*The total of teachers including headmaster and teacher*  
 Sumber/Source: Kementerian Pendidikan, Kebudayaan, Riset, dan Teknologi, Sistem Data Pokok Pendidikan, data semester ganjil 2022  
*Ministry of Education, Culture, Research, and Technology, Basic Education Data System, odd semester 2022*

**Tabel**  
**Table 4.1.4**

**Jumlah Sekolah, Guru, dan Murid Madrasah Ibtidaiyah (MI) di Bawah Kementerian Agama menurut Kecamatan menurut Kecamatan di Kabupaten Pesawaran, 2021/2022 dan 2022/2023**

**Number of Schools, Teachers, and Pupils in Madrasah Ibtidaiyah (MI) Under The Ministry of Religious Affairs by Subdistrict in Pesawaran Regency, 2021/2022 dan 2022/2023**

Kecamatan Subdistrict	Sekolah/Schools					
	Negeri/Public		Swasta/Private		Jumlah/Total	
	2021/2022	2022/2023	2021/2022	2022/2023	2021/2022	2022/2023
(1)	(2)	(3)	(4)	(5)	(6)	(7)
1. Punduh Pidada	–	–	3	3	3	3
2. Marga Punduh	–	–	2	2	2	2
3. Padang Cermin	–	–	2	2	2	2
4. Teluk Pandan	–	–	11	11	11	11
5. Way Ratai	–	–	7	7	7	7
6. Kedondong	1	1	16	16	17	17
7. Way Khilau	–	–	7	7	7	7
8. Way Lima	–	–	7	7	7	7
9. Gedong Tataan	–	–	5	5	5	5
10. Negeri Katon	1	1	6	6	7	7
11. Tegineneng	–	–	8	8	8	8
<b>Pesawaran</b>	<b>2</b>	<b>2</b>	<b>74</b>	<b>74</b>	<b>76</b>	<b>76</b>

Lanjutan Tabel/*Continued Table* 4.1.4

Kecamatan Subdistrict	Guru/Teachers					
	Negeri/Public		Swasta/Private		Jumlah/Total	
	2021/2022	2022/2023	2021/2022	2022/2023	2021/2022	2022/2023
(1)	(8)	(9)	(10)	(11)	(12)	(13)
1. Punduh Pidada	–	–	27	28	27	28
2. Marga Punduh	–	–	17	17	17	17
3. Padang Cermin	–	–	20	20	20	20
4. Teluk Pandan	–	–	106	105	106	105
5. Way Ratai	–	–	64	65	64	65
6. Kedondong	29	35	155	155	184	190
7. Way Khilau	–	–	66	68	66	68
8. Way Lima	–	–	59	56	59	56
9. Gedong Tataan	–	–	84	90	84	90
10. Negeri Katon	24	24	45	55	69	79
11. Tegineneng	–	–	87	95	87	95
<b>Pesawaran</b>	<b>53</b>	<b>59</b>	<b>730</b>	<b>754</b>	<b>783</b>	<b>813</b>



Lanjutan Tabel/Continued Table 4.1.4

Kecamatan Subdistrict	Murid/Pupils					
	Negeri/Public		Swasta/Private		Jumlah/Total	
	2021/2022	2022/2023	2021/2022	2022/2023	2021/2022	2022/2023
(1)	(14)	(15)	(16)	(17)	(18)	(19)
1. Punduh Pidada	–	–	379	366	379	366
2. Marga Punduh	–	–	267	279	267	279
3. Padang Cermin	–	–	242	236	242	236
4. Teluk Pandan	–	–	1 006	1 013	1 006	1 013
5. Way Ratai	–	–	759	673	759	673
6. Kedondong	958	970	1 464	1 399	2 422	2 369
7. Way Khilau	–	–	739	787	739	787
8. Way Lima	–	–	567	494	567	494
9. Gedong Tataan	–	–	1 092	1 151	1 092	1 151
10. Negeri Katon	317	335	866	942	1 183	1 277
11. Tegineneng	–	–	1 062	1 139	1 062	1 139
<b>Pesawaran</b>	<b>1 275</b>	<b>1 305</b>	<b>8 443</b>	<b>8 479</b>	<b>9 718</b>	<b>9 784</b>

Sumber/Source: Kementerian Agama, EMIS, data semester ganjil  
Ministry of Religious Affairs, EMIS, odd semester data

**Tabel**  
**Table** 4.1.5

**Jumlah Sekolah, Guru, dan Murid Sekolah Menengah Pertama (SMP) di Bawah Kementerian Pendidikan, Kebudayaan, Riset, dan Teknologi menurut Kecamatan di Kabupaten Pesawaran, 2021/2022 dan 2022/2023**

*Number of Schools, Teachers, and Pupils in Lower Secondary Schools Under The Ministry of Education, Culture, Research, and Technology by Subdistrict in Pesawaran Regency, 2021/2022 and 2022/2023*

Kecamatan Subdistrict	Sekolah/Schools					
	Negeri/Public		Swasta/Private		Jumlah/Total	
	2021/2022	2022/2023	2021/2022	2022/2023	2021/2022	2022/2023
(1)	(2)	(3)	(4)	(5)	(6)	(7)
1. Punduh Pidada	3	3	1	1	4	4
2. Marga Punduh	3	3	–	–	3	3
3. Padang Cermin	3	3	3	3	6	6
4. Teluk Pandan	4	4	1	1	5	5
5. Way Ratai	3	3	1	1	4	4
6. Kedondong	3	3	1	1	4	4
7. Way Khilau	2	2	1	1	3	3
8. Way Lima	3	3	–	–	3	3
9. Gedong Tataan	7	7	6	7	13	14
10. Negeri Katon	6	6	6	7	12	13
11. Tegineneng	5	5	5	5	10	10
<b>Pesawaran</b>	<b>42</b>	<b>42</b>	<b>25</b>	<b>27</b>	<b>67</b>	<b>69</b>

Lanjutan Tabel/Continued Table 4.1.5

Kecamatan Subdistrict	Guru <sup>1</sup> /Teachers <sup>1</sup>					
	Negeri/Public		Swasta/Private		Jumlah/Total	
	2021/2022	2022/2023	2021/2022	2022/2023	2021/2022	2022/2023
(1)	(8)	(9)	(10)	(11)	(12)	(13)
1. Punduh Pidada	39	44	8	8	47	52
2. Marga Punduh	49	50	–	–	49	50
3. Padang Cermin	82	82	17	17	99	99
4. Teluk Pandan	75	81	9	6	84	87
5. Way Ratai	40	43	2	6	42	49
6. Kedondong	76	71	6	6	82	77
7. Way Khilau	49	47	12	11	61	58
8. Way Lima	67	61	–	–	67	61
9. Gedong Tataan	265	262	60	62	325	324
10. Negeri Katon	141	136	48	50	189	186
11. Tegineneng	115	114	40	37	155	151
<b>Pesawaran</b>	<b>998</b>	<b>991</b>	<b>202</b>	<b>203</b>	<b>1 200</b>	<b>1 194</b>

Lanjutan Tabel/*Continued Table 4.1.5*

Kecamatan Subdistrict	Murid/Pupils					
	Negeri/Public		Swasta/Private		Jumlah/Total	
	2021/2022	2022/2023	2021/2022	2022/2023	2021/2022	2022/2023
(1)	(14)	(15)	(16)	(17)	(18)	(19)
1. Punduh Pidada	457	476	71	75	528	551
2. Marga Punduh	525	514	–	–	525	514
3. Padang Cermin	1 305	1 349	88	105	1 393	1 454
4. Teluk Pandan	1 217	1 220	96	80	1 313	1 300
5. Way Ratai	533	543	26	42	559	585
6. Kedondong	911	867	26	11	937	878
7. Way Khilau	511	445	55	90	566	535
8. Way Lima	477	479	–	–	477	479
9. Gedong Tataan	3 630	3 687	749	910	4 379	4 597
10. Negeri Katon	1 832	1 897	838	818	2 670	2 715
11. Tegineng	1 455	1 433	393	501	1 848	1 934
<b>Pesawaran</b>	<b>12 853</b>	<b>12 910</b>	<b>2 342</b>	<b>2 632</b>	<b>15 195</b>	<b>15 542</b>

Catatan/Note: <sup>1</sup> Jumlah guru termasuk kepala sekolah dan guru/*The total of teachers including headmaster and teacher*  
 Sumber/Source: Kementerian Pendidikan, Kebudayaan, Riset, dan Teknologi, Sistem Data Pokok Pendidikan, data semester ganjil  
*Ministry of Education, Culture, Research, and Technology, Basic Education Data System, odd semester*

**Tabel**  
**Table 4.1.6**

**Jumlah Sekolah, Guru, dan Murid Madrasah Tsanawiyah (MTs) di Bawah Kementerian Agama menurut Kecamatan di Kabupaten Pesawaran, 2021/2022 dan 2022/2023**  
**Number of Schools, Teachers, and Pupils in Madrasah Tsanawiyah (MTs) Under The Ministry of Religious Affairs by Subdistrict in Pesawaran Regency, 2021/2022 dan 2022/2023**

Kecamatan Subdistrict	Sekolah/Schools					
	Negeri/Public		Swasta/Private		Jumlah/Total	
	2021/2022	2022/2023	2021/2022	2022/2023	2021/2022	2022/2023
(1)	(2)	(3)	(4)	(5)	(6)	(7)
1. Punduh Pidada	–	–	2	2	2	2
2. Marga Punduh	–	–	2	2	2	2
3. Padang Cermin	–	–	2	2	2	2
4. Teluk Pandan	–	–	9	9	9	9
5. Way Ratai	–	–	4	4	4	4
6. Kedondong	1	1	7	7	8	8
7. Way Khilau	–	–	4	4	4	4
8. Way Lima	1	1	4	4	5	5
9. Gedong Tataan	–	–	6	6	6	6
10. Negeri Katon	–	–	5	5	5	5
11. Tegineneng	–	–	8	8	8	8
<b>Pesawaran</b>	<b>2</b>	<b>2</b>	<b>53</b>	<b>53</b>	<b>55</b>	<b>55</b>

Lanjutan Tabel/Continued Table 4.1.6

Kecamatan Subdistrict	Guru/Teachers					
	Negeri/Public		Swasta/Private		Jumlah/Total	
	2021/2022	2022/2023	2021/2022	2022/2023	2021/2022	2022/2023
(1)	(8)	(9)	(10)	(11)	(12)	(13)
1. Punduh Pidada	–	–	10	22	10	22
2. Marga Punduh	–	–	24	24	24	24
3. Padang Cermin	–	–	42	35	42	35
4. Teluk Pandan	–	–	105	105	105	105
5. Way Ratai	–	–	45	48	45	48
6. Kedondong	68	71	111	104	179	175
7. Way Khilau	–	–	55	61	55	61
8. Way Lima	40	48	46	43	86	91
9. Gedong Tataan	–	–	116	133	116	133
10. Negeri Katon	–	–	83	83	83	83
11. Tegineneng	–	–	112	120	112	120
<b>Pesawaran</b>	<b>108</b>	<b>119</b>	<b>749</b>	<b>778</b>	<b>857</b>	<b>897</b>

Lanjutan Tabel/Continued Table 4.1.6

Kecamatan Subdistrict	Murid/Pupils					
	Negeri/Public		Swasta/Private		Jumlah/Total	
	2021/2022	2022/2023	2021/2022	2022/2023	2021/2022	2022/2023
(1)	(14)	(15)	(16)	(17)	(18)	(19)
1. Punduh Pidada	–	–	136	170	136	170
2. Marga Punduh	–	–	224	196	224	196
3. Padang Cermin	–	–	331	275	331	275
4. Teluk Pandan	–	–	823	860	823	860
5. Way Ratai	–	–	530	513	530	513
6. Kedondong	1 041	1 048	998	968	2 039	2 016
7. Way Khilau	–	–	461	469	461	469
8. Way Lima	657	690	400	501	1 057	1 191
9. Gedong Tataan	–	–	1 351	1 239	1 351	1 239
10. Negeri Katon	–	–	900	911	900	911
11. Tegineneng	–	–	1 142	1 174	1 142	1 174
<b>Pesawaran</b>	<b>1 698</b>	<b>1 738</b>	<b>7 296</b>	<b>7 276</b>	<b>8 994</b>	<b>9 014</b>

Sumber/Source: Kementerian Agama, EMIS, data semester ganjil laporan sampai dengan 31 Desember  
Ministry of Religious Affairs, EMIS, odd semester report data up to 31 December

**Tabel** 4.1.7  
**Table**

**Jumlah Sekolah, Guru, dan Murid Sekolah Menengah Atas (SMA) di Bawah Kementerian Pendidikan, Kebudayaan, Riset, dan Teknologi menurut Kecamatan di Kabupaten Pesawaran, 2021/2022 dan 2022/2023**  
***Number of Schools, Teachers, and Pupils in Upper Secondary School Under The Ministry of Education, Culture, Research, and Technology by Subdistrict in Pesawaran Regency, 2021/2022 and 2022/2023***

Kecamatan Subdistrict	Sekolah/Schools					
	Negeri/Public		Swasta/Private		Jumlah/Total	
	2021/2022	2022/2023	2021/2022	2022/2023	2021/2022	2022/2023
(1)	(2)	(3)	(4)	(5)	(6)	(7)
1. Punduh Pidada	1	2	–	–	1	2
2. Marga Punduh	1	1	1	1	2	2
3. Padang Cermin	2	2	2	2	4	4
4. Teluk Pandan	–	–	–	1	–	1
5. Way Ratai	–	–	–	–	–	–
6. Kedondong	1	1	–	–	1	1
7. Way Khilau	1	1	–	–	1	1
8. Way Lima	1	1	–	–	1	1
9. Gedong Tataan	2	2	2	3	4	5
10. Negeri Katon	2	2	1	1	3	3
11. Tegineneng	2	2	2	2	4	4
<b>Pesawaran</b>	<b>13</b>	<b>14</b>	<b>8</b>	<b>10</b>	<b>21</b>	<b>24</b>



Lanjutan Tabel/Continued Table 4.1.7

Kecamatan Subdistrict	Guru <sup>1</sup> /Teachers <sup>1</sup>					
	Negeri/Public		Swasta/Private		Jumlah/Total	
	2021/2022	2022/2023	2021/2022	2022/2023	2021/2022	2022/2023
(1)	(8)	(9)	(10)	(11)	(12)	(13)
1. Punduh Pidada	26	26	–	–	26	26
2. Marga Punduh	35	33	9	9	44	42
3. Padang Cermin	94	96	9	8	103	104
4. Teluk Pandan	–	–	–	1	–	1
5. Way Ratai	–	–	–	–	–	–
6. Kedondong	44	44	–	–	44	44
7. Way Khilau	14	13	–	–	14	13
8. Way Lima	24	22	–	–	24	22
9. Gedong Tataan	92	99	15	11	107	110
10. Negeri Katon	50	52	7	9	57	61
11. Tegineneng	58	59	11	12	69	71
<b>Pesawaran</b>	<b>437</b>	<b>444</b>	<b>51</b>	<b>50</b>	<b>488</b>	<b>494</b>

Lanjutan Tabel/*Continued Table 4.1.7*

Kecamatan Subdistrict	Murid/Pupils					
	Negeri/Public		Swasta/Private		Jumlah/Total	
	2021/2022	2022/2023	2021/2022	2022/2023	2021/2022	2022/2023
(1)	(14)	(15)	(16)	(17)	(18)	(19)
1. Punduh Pidada	257	279	–	–	257	279
2. Marga Punduh	628	631	70	71	698	702
3. Padang Cermin	1 543	1 601	188	212	1 731	1 813
4. Teluk Pandan	–	–	–	83	–	83
5. Way Ratai	–	–	–	–	–	–
6. Kedondong	673	656	–	–	673	656
7. Way Khilau	155	182	–	–	155	182
8. Way Lima	123	107	–	–	123	107
9. Gedong Tataan	1 322	1 331	111	153	1 433	1 484
10. Negeri Katon	703	747	70	76	773	823
11. Tegineneng	737	805	132	164	869	969
<b>Pesawaran</b>	<b>6 141</b>	<b>6 339</b>	<b>571</b>	<b>759</b>	<b>6 712</b>	<b>7 098</b>

Catatan/Note: <sup>1</sup> Jumlah guru termasuk kepala sekolah dan guru/*The total of teachers including headmaster and teacher*  
 Sumber/Source: Kementerian Pendidikan, Kebudayaan, Riset, dan Teknologi, Sistem Data Pokok Pendidikan, data semester ganjil  
*Ministry of Education, Culture, Research, and Technology, Basic Education Data System, odd semester*

**Tabel**  
**Table 4.1.8**

**Jumlah Sekolah, Guru, dan Murid Sekolah Menengah Kejuruan (SMK) di Bawah Kementerian Pendidikan, Kebudayaan, Riset, dan Teknologi menurut Kecamatan di Kabupaten Pesawaran, 2021/2022 dan 2022/2023**  
**Number of Schools, Teachers, and Pupils in Vocational High Schools Under The Ministry of Education, Culture, Research, and Technology by Subdistrict in Pesawaran Regency, 2021/2022 and 2022/2023**

Kecamatan Subdistrict	Sekolah/Schools					
	Negeri/Public		Swasta/Private		Jumlah/Total	
	2021/2022	2022/2023	2021/2022	2022/2023	2021/2022	2022/2023
(1)	(2)	(3)	(4)	(5)	(6)	(7)
1. Punduh Pidada	–	–	–	–	–	–
2. Marga Punduh	–	–	–	–	–	–
3. Padang Cermin	1	1	2	2	3	3
4. Teluk Pandan	–	–	–	–	–	–
5. Way Ratai	–	–	1	1	1	1
6. Kedondong	–	–	3	3	3	3
7. Way Khilau	–	–	–	–	–	–
8. Way Lima	–	–	–	–	–	–
9. Gedong Tataan	1	1	3	3	4	4
10. Negeri Katon	1	1	1	2	2	3
11. Tegineneng	1	1	1	1	2	2
<b>Pesawaran</b>	<b>4</b>	<b>4</b>	<b>11</b>	<b>12</b>	<b>15</b>	<b>16</b>

Lanjutan Tabel/*Continued Table* 4.1.8

Kecamatan Subdistrict	Guru <sup>1</sup> /Teachers <sup>1</sup>					
	Negeri/Public		Swasta/Private		Jumlah/Total	
	2021/2022	2022/2023	2021/2022	2022/2023	2021/2022	2022/2023
(1)	(8)	(9)	(10)	(11)	(12)	(13)
1. Punduh Pidada	–	–	–	–	–	–
2. Marga Punduh	–	–	–	–	–	–
3. Padang Cermin	64	65	22	28	86	93
4. Teluk Pandan	–	–	–	–	–	–
5. Way Ratai	–	–	10	9	10	9
6. Kedondong	–	–	46	46	46	46
7. Way Khilau	–	–	–	–	–	–
8. Way Lima	–	–	–	–	–	–
9. Gedong Tataan	56	60	54	55	110	115
10. Negeri Katon	53	52	10	9	63	61
11. Tegineneng	29	31	19	20	48	51
<b>Pesawaran</b>	<b>202</b>	<b>208</b>	<b>161</b>	<b>167</b>	<b>363</b>	<b>375</b>

Lanjutan Tabel/Continued Table 4.1.8

Kecamatan Subdistrict	Murid/Pupils					
	Negeri/Public		Swasta/Private		Jumlah/Total	
	2021/2022	2022/2023	2021/2022	2022/2023	2021/2022	2022/2023
(1)	(14)	(15)	(16)	(17)	(18)	(19)
1. Punduh Pidada	–	–	–	–	–	–
2. Marga Punduh	–	–	–	–	–	–
3. Padang Cermin	916	866	202	155	1 118	1 021
4. Teluk Pandan	–	–	–	–	–	–
5. Way Ratai	–	–	102	115	102	115
6. Kedondong	–	–	1 010	1 012	1 010	1 012
7. Way Khilau	–	–	–	–	–	–
8. Way Lima	–	–	–	–	–	–
9. Gedong Tataan	793	784	1 048	1 051	1 841	1 835
10. Negeri Katon	785	792	104	132	889	924
11. Tegineneng	352	365	354	320	706	685
<b>Pesawaran</b>	<b>2 846</b>	<b>2 807</b>	<b>2 820</b>	<b>2 785</b>	<b>5 666</b>	<b>5 592</b>

Catatan/Note: <sup>1</sup> Jumlah guru termasuk kepala sekolah dan guru/The total of teachers including headmaster and teacher  
 Sumber/Source: Kementerian Pendidikan, Kebudayaan, Riset, dan Teknologi, Sistem Data Pokok Pendidikan, data semester ganjil 2022  
 Ministry of Education, Culture, Research, and Technology, Basic Education Data System, odd semester 2022

**Tabel**  
**Table** 4.1.9

**Jumlah Sekolah, Guru, dan Murid Madrasah Aliyah (MA) di Bawah Kementerian Agama menurut Kecamatan di Kabupaten Pesawaran, 2021/2022 dan 2022/2023**  
**Number of Schools, Teachers, and Pupils in Madrasah Aliyah (MA) Under the Ministry of Religious Affairs by Subdistrict in Pesawaran Regency, 2021/2022 dan 2022/2023**

Kecamatan Subdistrict	Sekolah/Schools					
	Negeri/Public		Swasta/Private		Jumlah/Total	
	2021/2022	2022/2023	2021/2022	2022/2023	2021/2022	2022/2023
(1)	(2)	(3)	(4)	(5)	(6)	(7)
1. Punduh Pidada	–	–	1	1	1	1
2. Marga Punduh	–	–	1	1	1	1
3. Padang Cermin	–	–	1	1	1	1
4. Teluk Pandan	–	–	4	4	4	4
5. Way Ratai	–	–	3	3	3	3
6. Kedondong	1	1	3	3	4	4
7. Way Khilau	–	–	1	1	1	1
8. Way Lima	–	–	2	2	2	2
9. Gedong Tataan	–	–	2	2	2	2
10. Negeri Katon	–	–	1	1	1	1
11. Tegineneng	–	–	2	2	2	2
<b>Pesawaran</b>	<b>1</b>	<b>1</b>	<b>21</b>	<b>21</b>	<b>22</b>	<b>22</b>

Lanjutan Tabel/Continued Table 4.1.9

Kecamatan Subdistrict	Guru/Teachers					
	Negeri/Public		Swasta/Private		Jumlah/Total	
	2021/2022	2022/2023	2021/2022	2022/2023	2021/2022	2022/2023
(1)	(8)	(9)	(10)	(11)	(12)	(13)
1. Punduh Pidada	–	–	20	20	20	20
2. Marga Punduh	–	–	14	14	14	14
3. Padang Cermin	–	–	8	8	8	8
4. Teluk Pandan	–	–	49	46	49	46
5. Way Ratai	–	–	34	37	34	37
6. Kedondong	62	64	47	46	109	110
7. Way Khilau	–	–	9	9	9	9
8. Way Lima	–	–	32	35	32	35
9. Gedong Tataan	–	–	43	41	43	41
10. Negeri Katon	–	–	16	23	16	23
11. Tegineneng	–	–	29	33	29	33
<b>Pesawaran</b>	<b>62</b>	<b>64</b>	<b>301</b>	<b>312</b>	<b>363</b>	<b>376</b>

Lanjutan Tabel/*Continued Table* 4.1.9

Kecamatan Subdistrict	Murid/Pupils					
	Negeri/Public		Swasta/Private		Jumlah/Total	
	2021/2022	2022/2023	2021/2022	2022/2023	2021/2022	2022/2023
(1)	(14)	(15)	(16)	(17)	(18)	(19)
1. Punduh Pidada	–	–	101	96	101	96
2. Marga Punduh	–	–	40	51	40	51
3. Padang Cermin	–	–	150	156	150	156
4. Teluk Pandan	–	–	374	392	374	392
5. Way Ratai	–	–	267	236	267	236
6. Kedondong	709	750	495	588	1 204	1 338
7. Way Khilau	–	–	117	125	117	125
8. Way Lima	–	–	408	449	408	449
9. Gedong Tataan	–	–	536	441	536	441
10. Negeri Katon	–	–	313	290	313	290
11. Tegineneng	–	–	280	304	280	304
<b>Pesawaran</b>	<b>709</b>	<b>750</b>	<b>3 081</b>	<b>3 128</b>	<b>3 790</b>	<b>3 878</b>

Sumber/*Source*: Kementerian Agama, EMIS, data semester ganjil  
 Ministry of Religious Affairs, EMIS, odd semester data



**Tabel**  
**Table** 4.1.10

**Jumlah Desa<sup>1</sup>/Kelurahan yang Memiliki Fasilitas Sekolah menurut Kecamatan dan Tingkat Pendidikan di Kabupaten Pesawaran, 2019–2021**  
**Number of Villages<sup>1</sup>/Kelurahan Having Educational Facilities by Subdistrict and Educational Level in Pesawaran Regency, 2019–2021**

Kecamatan Subdistrict	SD Primary School		
	2019	2020	2021
(1)	(2)	(3)	(4)
1. Punduh Pidada	7	8	8
2. Marga Punduh	7	7	7
3. Padang Cermin	12	12	12
4. Teluk Pandan	10	10	10
5. Way Ratai	11	11	11
6. Kedondong	12	12	12
7. Way Khilau	10	10	10
8. Way Lima	16	16	16
9. Gedong Tataan	19	19	19
10. Negeri Katon	21	21	21
11. Tegineneng	16	16	16
<b>Pesawaran</b>	<b>141</b>	<b>142</b>	<b>142</b>

Lanjutan Tabel/*Continued Table* 4.1.10

Kecamatan Subdistrict	SMP <i>Lower Secondary School</i>		
	2019	2020	2021
(1)	(5)	(6)	(7)
1. Punduh Pidada	5	5	5
2. Marga Punduh	3	4	4
3. Padang Cermin	4	4	4
4. Teluk Pandan	8	8	8
5. Way Ratai	6	6	7
6. Kedondong	8	8	8
7. Way Khilau	5	5	6
8. Way Lima	7	7	7
9. Gedong Tataan	13	13	14
10. Negeri Katon	13	13	15
11. Tegineneng	12	12	12
<b>Pesawaran</b>	<b>84</b>	<b>85</b>	<b>90</b>

Lanjutan Tabel/*Continued Table* 4.1.10

Kecamatan Subdistrict	SMA Upper Secondary School		
	2019	2020	2021
(1)	(8)	(9)	(10)
1. Punduh Pidada	3	3	3
2. Marga Punduh	3	3	3
3. Padang Cermin	1	1	1
4. Teluk Pandan	4	4	4
5. Way Ratai	4	4	4
6. Kedondong	4	4	4
7. Way Khilau	2	2	2
8. Way Lima	2	2	2
9. Gedong Tataan	4	5	5
10. Negeri Katon	4	4	5
11. Tegineneng	4	4	4
<b>Pesawaran</b>	<b>35</b>	<b>36</b>	<b>37</b>

Lanjutan Tabel/*Continued Table* 4.1.10

Kecamatan Subdistrict	SMK Vocational School		
	2019	2020	2021
(1)	(11)	(12)	(13)
1. Punduh Pidada	–	–	–
2. Marga Punduh	–	–	–
3. Padang Cermin	1	2	2
4. Teluk Pandan	1	1	1
5. Way Ratai	2	2	1
6. Kedondong	1	1	2
7. Way Khilau	–	–	–
8. Way Lima	–	–	–
9. Gedong Tataan	4	4	3
10. Negeri Katon	3	2	2
11. Tegineneng	2	2	2
<b>Pesawaran</b>	<b>14</b>	<b>14</b>	<b>13</b>

Lanjutan Tabel/Continued Table 4.1.10

Kecamatan Subdistrict	Perguruan Tinggi University		
	2020	2021	2022
(1)	(14)	(15)	(16)
1. Punduh Pidada	–	–	–
2. Marga Punduh	–	–	–
3. Padang Cermin	–	–	–
4. Teluk Pandan	–	–	–
5. Way Ratai	–	–	–
6. Kedondong	–	–	–
7. Way Khilau	–	–	–
8. Way Lima	–	–	–
9. Gedong Tataan	–	1	2
10. Negeri Katon	–	–	–
11. Tegineneng	–	–	–
<b>Pesawaran</b>	<b>–</b>	<b>1</b>	<b>2</b>

Catatan/Note: <sup>1</sup> Desa pada tabel ini termasuk Unit Permukiman Transmigrasi (UPT) yang masih dibina oleh kementerian terkait dan nagari di Provinsi Sumatera Barat/Villages in this table include Transmigration Settlement Unit which is still fostered by the relevant ministries and the nagari in the Province of Sumatera Barat

Sumber/Source: BPS, Pendataan Potensi Desa (Podes)  
BPS-Statistics Indonesia, Village Potential Data Collection

**Tabel**  
**Table** 4.1.11

**Angka Partisipasi Murni (APM) dan Angka Partisipasi Kasar (APK) menurut Jenjang Pendidikan di Kabupaten Pesawaran, 2021 dan 2022**  
**Net Participation Rates and Gross Participation Rates by Educational Level in Pesawaran Regency, 2021 and 2022**

Jenjang Pendidikan Educational Level	Angka Partisipasi Murni (APM) Net Participation Rates		Angka Partisipasi Kasar (APK) Gross Participation Rates	
	2021	2022	2021	2022
(1)	(2)	(3)	(4)	(5)
SD/MI/Sederajat Primary School	99,25	98,93	105,72	106,56
SMP/MTs/Sederajat Lower Secondary School	83,71	80,59	92,07	91,72
SMA/SMK/MA/Sederajat Upper Secondary School	64,61	67,15	91,64	93,26

Sumber/Source: BPS, Survei Sosial Ekonomi Nasional (Susenas)  
BPS-Statistics Indonesia, National Socioeconomic Survey

**Tabel**  
**Table** 4.1.12**Persentase Penduduk Berumur 15 Tahun ke Atas yang Melek Huruf menurut Kelompok Umur di Kabupaten Pesawaran, 2021 dan 2022**  
*Percentage of Literate People Aged 15 Years and Over by Age Group in Pesawaran Regency, 2021 and 2022*

<b>Kelompok Umur</b> <i>Age Group</i>	<b>2021</b>	<b>2022</b>
(1)	(2)	(3)
15–19	100,00	100,00
20–24	100,00	100,00
25–29	100,00	100,00
30–34	99,39	100,00
35–39	99,24	100,00
40–44	100,00	99,27
45–49	99,24	98,85
50+	89,21	91,01
<b>Jumlah/Total</b>	<b>96,51</b>	<b>97,17</b>
<b>15–24</b>	<b>100,00</b>	<b>100,00</b>
<b>15–44</b>	<b>99,77</b>	<b>99,87</b>
<b>15+</b>	<b>96,51</b>	<b>97,17</b>
<b>45+</b>	<b>91,43</b>	<b>92,67</b>

Sumber/Source: BPS, Survei Sosial Ekonomi Nasional (Susenas)/BPS-Statistics Indonesia, National Socioeconomic Survey

## 4.2 KESEHATAN HEALTH

**Tabel 4.2.1** Jumlah Desa<sup>1</sup>/Kelurahan Yang Memiliki Sarana Kesehatan menurut Kecamatan di Kabupaten Pesawaran, 2019–2021  
*Number of Villages<sup>1</sup>/Kelurahan Having Health Facilities by Subdistrict in Pesawaran Regency, 2019–2021*

Kecamatan Subdistrict	Rumah Sakit Hospital		
	2019	2020	2021
(1)	(2)	(3)	(4)
1. Punduh Pidada	–	–	–
2. Marga Punduh	–	–	–
3. Padang Cermin	–	–	–
4. Teluk Pandan	–	–	–
5. Way Ratai	–	–	–
6. Kedondong	–	–	–
7. Way Khilau	–	–	–
8. Way Lima	–	–	–
9. Gedong Tataan	3	3	3
10. Negeri Katon	–	–	–
11. Tegineneng	–	–	–
<b>Pesawaran</b>	<b>3</b>	<b>3</b>	<b>3</b>



Lanjutan Tabel/*Continued Table 4.2.1*

Kecamatan Subdistrict	Rumah Sakit Bersalin Maternity Hospital		
	2019	2020	2021
(1)	(5)	(6)	(7)
1. Punduh Pidada	–	–	–
2. Marga Punduh	–	–	–
3. Padang Cermin	–	–	–
4. Teluk Pandan	–	–	–
5. Way Ratai	–	–	–
6. Kedondong	–	–	–
7. Way Khilau	–	–	–
8. Way Lima	–	–	–
9. Gedong Tataan	–	–	–
10. Negeri Katon	–	–	–
11. Tegineneng	–	–	–
<b>Pesawaran</b>	–	–	–

Lanjutan Tabel/*Continued Table* 4.2.1

Kecamatan Subdistrict	Poliklinik Polyclinic		
	2019	2020	2021
(1)	(8)	(9)	(10)
1. Punduh Pidada	1	1	1
2. Marga Punduh	–	–	–
3. Padang Cermin	2	2	2
4. Teluk Pandan	2	2	2
5. Way Ratai	1	1	1
6. Kedondong	2	2	2
7. Way Khilau	1	1	1
8. Way Lima	1	1	1
9. Gedong Tataan	7	7	6
10. Negeri Katon	5	4	5
11. Tegineneng	–	–	–
<b>Pesawaran</b>	<b>22</b>	<b>21</b>	<b>21</b>

Lanjutan Tabel/Continued Table 4.2.1

Kecamatan Subdistrict	Puskesmas Public Health Center		
	2019	2020	2021
(1)	(11)	(12)	(13)
1. Punduh Pidada	1	1	1
2. Marga Punduh	1	1	1
3. Padang Cermin	1	1	1
4. Teluk Pandan	1	1	1
5. Way Ratai	1	1	1
6. Kedondong	1	1	1
7. Way Khilau	1	2	–
8. Way Lima	1	1	1
9. Gedong Tataan	2	2	2
10. Negeri Katon	2	2	2
11. Tegineneng	2	2	2
<b>Pesawaran</b>	<b>14</b>	<b>15</b>	<b>13</b>

Lanjutan Tabel/*Continued Table* 4.2.1

Kecamatan Subdistrict	Puskesmas Pembantu Subsidiary of Public Health Center		
	2019	2020	2021
(1)	(14)	(15)	(16)
1. Punduh Pidada	3	3	3
2. Marga Punduh	1	2	2
3. Padang Cermin	1	1	1
4. Teluk Pandan	2	2	2
5. Way Ratai	3	3	3
6. Kedondong	5	5	5
7. Way Khilau	3	4	4
8. Way Lima	5	5	4
9. Gedong Tataan	6	6	6
10. Negeri Katon	5	5	5
11. Tegineneng	5	5	5
<b>Pesawaran</b>	<b>39</b>	<b>41</b>	<b>40</b>

Lanjutan Tabel/Continued Table 4.2.1

Kecamatan Subdistrict	Apotek Pharmacy		
	2019	2020	2021
(1)	(17)	(18)	(19)
1. Punduh Pidada	–	–	–
2. Marga Punduh	–	–	–
3. Padang Cermin	1	1	1
4. Teluk Pandan	1	1	1
5. Way Ratai	1	1	1
6. Kedondong	1	1	2
7. Way Khilau	1	1	1
8. Way Lima	–	–	–
9. Gedong Tataan	7	6	7
10. Negeri Katon	2	2	2
11. Tegineneng	2	2	3
<b>Pesawaran</b>	<b>16</b>	<b>15</b>	<b>18</b>

Catatan/Note: <sup>1</sup> Desa pada tabel ini termasuk Unit Permukiman Transmigrasi (UPT) yang masih dibina oleh kementerian terkait dan nagari di Provinsi Sumatera Barat/Villages in this table include Transmigration Settlement Unit which is still fostered by the relevant ministries and the nagari in the Province of Sumatera Barat

Sumber/Source: BPS, Pendataan Potensi Desa (Podes)  
BPS-Statistics Indonesia, Village Potential Data Collecting

**Tabel**  
**Table 4.2.2****Jumlah Tenaga Kesehatan menurut Kecamatan di  
Kabupaten Pesawaran, 2022**  
**Number of Health Human Resources by Subdistrict in  
Pesawaran Regency, 2022**

<b>Kecamatan Subdistrict</b>	<b>Dokter Doctor</b>	<b>Perawat Nurse</b>	<b>Bidan Midwife</b>	<b>Farmasi Pharmaceutical</b>	<b>Ahli Gizi Nutritionist</b>
(1)	(2)	(3)	(4)	(5)	(6)
1. Punduh Pidada	2	19	24	2	2
2. Marga Punduh	2	14	27	2	1
3. Padang Cermin	2	19	23	1	2
4. Teluk Pandan	1	21	33	1	2
5. Way Ratai	2	16	37	1	2
6. Kedondong	2	25	42	2	1
7. Way Khilau	3	9	30	2	1
8. Way Lima	3	19	42	1	1
9. Gedong Tataan	30	173	172	15	9
10. Negeri Katon	3	44	81	2	3
11. Tegineneng	3	29	88	1	2
<b>Pesawaran</b>	<b>53</b>	<b>388</b>	<b>599</b>	<b>30</b>	<b>26</b>

Lanjutan Tabel/Continued Table 4.2.2

Kecamatan Subdistrict	Tenaga Kesehatan Masyarakat Public Health Worker	Tenaga Kesehatan Lingkungan Environmental Health Worker	Tenaga Medis Medical Worker	Psikologi Klinis Clinical Psychology
(1)	(7)	(8)	(9)	(10)
1. Punduh Pidada	3	3	3	–
2. Marga Punduh	1	2	2	–
3. Padang Cermin	2	3	5	–
4. Teluk Pandan	7	3	3	–
5. Way Ratai	3	2	6	–
6. Kedondong	5	2	10	–
7. Way Khilau	2	3	4	–
8. Way Lima	2	1	8	–
9. Gedong Tataan	27	6	76	–
10. Negeri Katon	4	3	11	–
11. Tegineneng	6	4	9	–
<b>Pesawaran</b>	<b>62</b>	<b>33</b>	<b>137</b>	<b>–</b>

Lanjutan Tabel/*Continued Table 4.2.2*

Kecamatan <i>Subdistrict</i>	Tenaga Keterapian Fisik <i>Physical Therapist</i>	Tenaga Keteknisan Medis <i>Medical Technicians</i>	Tenaga Teknis Biomedika <i>Biomedica Engineer</i>	Tenaga Kesehatan Tradisional <i>Traditional Health Worker</i>
(1)	(11)	(12)	(13)	(14)
1. Punduh Pidada	–	1	2	–
2. Marga Punduh	–	1	1	–
3. Padang Cermin	–	1	2	–
4. Teluk Pandan	–	1	2	–
5. Way Ratai	–	–	1	–
6. Kedondong	–	1	2	–
7. Way Khilau	–	2	1	–
8. Way Lima	–	2	1	–
9. Gedong Tataan	–	19	31	–
10. Negeri Katon	–	5	4	–
11. Tegineneng	–	2	4	–
<b>Pesawaran</b>	<b>2</b>	<b>35</b>	<b>51</b>	<b>–</b>

Catatan/Note: <sup>1</sup>Berdasarkan data SISDMK/ *Data based on SISDMK*

Sumber/Source: Dinas Kesehatan Kabupaten Pesawaran  
*Health Agency of Pesawaran Regency*



**Tabel**  
**Table** 4.2.3

**Jumlah Rumah Sakit Umum, Rumah Sakit Khusus, Puskesmas, Klinik/Balai Kesehatan, Posyandu, dan Polindes menurut Kecamatan di Kabupaten Pesawaran, 2021 dan 2022**

**Number of General Hospital, Specialized Hospital, Public Health Center, Clinic/Health Center, Maternal and Child Health Center, and Village Maternity by Subdistrict in Pesawaran Regency, 2021 and 2022**

Kecamatan Subdistrict	Rumah Sakit Umum General Hospital		Rumah Sakit Khusus Specialized Hospital	
	2021	2022	2021	2022
(1)	(2)	(3)	(4)	(5)
1. Punduh Pidada	–	–	–	–
2. Marga Punduh	–	–	–	–
3. Padang Cermin	–	–	–	–
4. Teluk Pandan	–	–	–	–
5. Way Ratai	–	–	–	–
6. Kedondong	–	–	–	–
7. Way Khilau	–	–	–	–
8. Way Lima	–	–	–	–
9. Gedong Tataan	2	2	–	–
10. Negeri Katon	–	–	–	–
11. Tegineneng	–	–	–	–
<b>Pesawaran</b>	<b>2</b>	<b>2</b>	<b>0</b>	<b>0</b>

Lanjutan Tabel/*Continued Table 4.2.3*

Kecamatan Subdistrict	Puskesmas Public Health Center		Klinik/Balai Kesehatan Clinic/Health Center	
	2021	2022	2021	2022
(1)	(6)	(7)	(8)	(9)
1. Punduh Pidada	1	1	–	–
2. Marga Punduh	1	1	1	–
3. Padang Cermin	1	1	–	1
4. Teluk Pandan	1	1	–	–
5. Way Ratai	1	1	–	1
6. Kedondong	1	1	1	2
7. Way Khilau	2	2	1	1
8. Way Lima	1	1	1	1
9. Gedong Tataan	2	2	4	5
10. Negeri Katon	2	2	2	2
11. Tegineneng	2	2	1	1
<b>Pesawaran</b>	<b>15</b>	<b>15</b>	<b>11</b>	<b>14</b>

Lanjutan Tabel/Continued Table 4.2.3

Kecamatan Subdistrict	Posyandu Maternal and Child Health Center		Poskesdes Village Health Center	
	2021	2022	2021	2022
(1)	(10)	(11)	(12)	(13)
1. Punduh Pidada	21	19	2	2
2. Marga Punduh	18	18	5	5
3. Padang Cermin	24	24	5	5
4. Teluk Pandan	31	29	3	3
5. Way Ratai	36	36	3	3
6. Kedondong	55	55	2	2
7. Way Khilau	24	23	1	1
8. Way Lima	39	39	5	6
9. Gedong Tataan	95	99	9	9
10. Negeri Katon	67	67	8	8
11. Tegineneng	56	59	7	7
<b>Pesawaran</b>	<b>466</b>	<b>468</b>	<b>50</b>	<b>51</b>

Sumber/Source: Dinas Kesehatan Kabupaten Pesawaran  
Health Agency of Pesawaran Regency

### 4.3 AGAMA DAN SOSIAL LAINNYA RELIGION AND OTHER SOCIAL AFFAIRS

**Tabel 4.3.1** Jumlah Penduduk menurut Kecamatan dan Agama yang Dianut di Kabupaten Pesawaran, 2022  
*Population by Subdistrict and Religion in Pesawaran Regency, 2022*

Kecamatan Subdistrict	Islam	Protestan Protestant	Katolik Catholic	Hindu	Budha Buddha	Lainnya Others
(1)	(2)	(3)	(4)	(5)	(6)	(7)
1. Punduh Pidada	15 571	73	90	12	–	–
2. Marga Punduh	15 530	4	–	7	1	–
3. Padang Cermin	28 870	311	20	4	–	–
4. Teluk Pandan	37 793	389	195	23	–	–
5. Way Ratai	35 294	111	252	1	–	–
6. Kedondong	38 503	64	2	–	–	–
7. Way Khilau	31 311	3	–	–	–	–
8. Way Lima	37 762	7	6	–	–	–
9. Gedong Tataan	103 325	1 102	272	17	107	–
10. Negeri Katon	69 109	877	883	285	916	–
11. Tegineneng	56 340	872	748	13	387	–
<b>Pesawaran</b>	<b>469 408</b>	<b>3 813</b>	<b>2 468</b>	<b>362</b>	<b>1 482</b>	<b>–</b>

Sumber/Source: Kementerian Agama Kabupaten Pesawaran  
*Religious Affair Ministry of Pesawaran Regency*

**Tabel**  
**Table 4.3.2****Jumlah Tempat Peribadatan menurut Kecamatan di  
Kabupaten Pesawaran, 2022**  
**Number of Places of Worship by Subdistrict in Pesawaran  
Regency, 2022**

Kecamatan Subdistrict	Masjid Mosque	Mushola Pray Room	Gereja Protestan Protestant Church	Gereja Katholik Catholic Church	Pura Temple	Vihara Vihara
(1)	(2)	(3)	(4)	(5)	(6)	(7)
1. Punduh Pidada	42	63	2	1	–	–
2. Marga Punduh	39	30			–	–
3. Padang Cermin	55	56	2	1	–	–
4. Teluk Pandan	48	50	2	2	–	1
5. Way Ratai	54	53	1	1	–	–
6. Kedondong	44	54	–	–	–	–
7. Way Khilau	43	65	–	–	–	–
8. Way Lima	59	44	–	–	–	–
9. Gedong Tataan	145	115	7	3	–	1
10. Negeri Katon	93	134	9	4	2	9
11. Tegineneng	83	100	4	5	–	1
<b>Pesawaran</b>	<b>705</b>	<b>764</b>	<b>27</b>	<b>17</b>	<b>2</b>	<b>12</b>

Sumber/Source: Kementerian Agama Kabupaten Pesawaran  
Religious Affair Ministry of Pesawaran Regency

**Tabel**  
**Table** 4.3.3

**Jumlah Desa<sup>1</sup>/Kelurahan yang Mengalami Bencana Alam<sup>2</sup> menurut Kecamatan di Kabupaten Pesawaran, 2019-2021**  
**Number of Villages<sup>1</sup>/Kelurahan that Had Natural Disaster<sup>2</sup> by Subdistrict in Pesawaran Regency, 2019-2021**

Kecamatan Subdistrict	Banjir/Flood		
	2019	2020	2021
(1)	(2)	(3)	(4)
1. Punduh Pidada	7	9	8
2. Marga Punduh	7	8	4
3. Padang Cermin	12	12	2
4. Teluk Pandan	7	1	–
5. Way Ratai	–	2	–
6. Kedondong	8	3	4
7. Way Khilau	6	6	7
8. Way Lima	5	3	3
9. Gedong Tataan	2	3	3
10. Negeri Katon	–	1	1
11. Tegineng	–	–	1
<b>Pesawaran</b>	<b>54</b>	<b>48</b>	<b>33</b>

Lanjutan Tabel/Continued Table 4.3.3

Kecamatan Subdistrict	Gempa Bumi/Earthquake		
	2019	2020	2021
(1)	(5)	(6)	(7)
1. Punduh Pidada	–	–	–
2. Marga Punduh	–	–	1
3. Padang Cermin	–	–	–
4. Teluk Pandan	1	–	–
5. Way Ratai	–	–	–
6. Kedondong	–	–	–
7. Way Khilau	–	–	–
8. Way Lima	–	–	–
9. Gedong Tataan	–	–	–
10. Negeri Katon	–	–	–
11. Tegineneng	–	–	–
<b>Pesawaran</b>	<b>1</b>	<b>–</b>	<b>1</b>

Lanjutan Tabel/*Continued Table* 4.3.3

Kecamatan Subdistrict	Tanah Longsor/ <i>Landslide</i>		
	2019	2020	2021
(1)	(8)	(9)	(10)
1. Punduh Pidada	–	4	1
2. Marga Punduh	3	4	–
3. Padang Cermin	3	3	2
4. Teluk Pandan	5	2	1
5. Way Ratai	6	7	–
6. Kedondong	2	1	1
7. Way Khilau	1	1	–
8. Way Lima	–	–	–
9. Gedong Tataan	–	1	–
10. Negeri Katon	–	–	–
11. Tegineneng	–	–	–
<b>Pesawaran</b>	<b>20</b>	<b>23</b>	<b>5</b>

Catatan/*Note*: <sup>1</sup> Desa pada tabel ini termasuk Unit Permukiman Transmigrasi (UPT) yang masih dibina oleh kementerian terkait dan nagari di Provinsi Sumatera Barat/*Villages in this table are included in Transmigration Settlement Unit which is still fostered by the relevant ministries and the nagari in the Province of Sumatera Barat*

<sup>2</sup> Kejadian dalam setahun sebelum tahun pencacahan/*Occurrence in the last one year before the enumeration year*

Sumber/*Source*: BPS, Pendataan Potensi Desa (Podes)  
BPS-Statistics Indonesia, *Village Potential Data Collecting*



#### 4.4 KEMISKINAN POVERTY

**Tabel** 4.4.1 **Garis Kemiskinan, Jumlah, dan Persentase Penduduk Miskin di Kabupaten Pesawaran, 2015–2022**  
*Poverty Line, Number, and Percentage of Poor People in Pesawaran Regency, 2015–2022*

Tahun Year	Garis Kemiskinan (rupiah/kapita/bulan) Poverty Line (rupiah/capita/month)	Jumlah Penduduk Miskin (ribu) Number of Poor People (thousand)	Persentase Penduduk Miskin Percentage of Poor People
(1)	(2)	(3)	(4)
2015	305 540,00	75,40	17,61
2016	330 874,00	74,45	17,31
2017	347 215,00	71,64	16,48
2018	360 909,00	70,14	15,97
2019	372 649,00	67,36	15,19
2020	403 444,00	66,04	14,76
2021	420 032,00	68,31	15,11
2022	452 521,00	63,17	13,85

Sumber/Source: BPS, Survei Sosial Ekonomi Nasional Maret  
BPS-Statistics Indonesia, March National Socioeconomic Survey

**Tabel**  
**Table** 4.4.2

**Indeks Kedalaman Kemiskinan dan Indeks Keparahan Kemiskinan di Kabupaten Pesawaran, 2015–2022**  
**Poverty Gap Index and Poverty Severity Index in Pesawaran Regency, 2015–2022**

Tahun Year	Indeks Kedalaman Kemiskinan Poverty Gap Index	Indeks Keparahan Kemiskinan Poverty Severity Index
(1)	(2)	(3)
2015	3,12	0,75
2016	2,77	0,74
2017	3,31	0,87
2018	2,87	0,72
2019	2,69	0,71
2020	2,18	0,48
2021	2,30	0,57
2022	2,00	0,42

Sumber/Source: BPS, Survei Sosial Ekonomi Nasional Maret  
BPS-Statistics Indonesia, March National Socioeconomic Survey



**BAB**  
CHAPTER

**05**

**PERTANIAN, KEHUTANAN,  
PETERNAKAN, & PERIKANAN**

**AGRICULTURE, FORESTRY,  
LIVESTOCK, & FISHERY**

CABAI BESAR

**2.309,4 TON/332 HA**



CABAI RAWIT

**632,6 TON/121 HA**



TERUNG

**806,9 TON/124 HA**



TOMAT

**469 TON/91 HA**



**LUAS PANEN &  
PRODUKSI TANAMAN  
SAYURAN SEMUSIM  
DI PESAWARAN  
TAHUN 2022**



KANGKUNG

**426,5 TON/83 HA**

**PRODUKSI  
BUAH-BUAHAN TAHUNAN  
DI PESAWARAN 2022**

PISANG

**449,8 RIBU TON**



DURIAN

**2,1 RIBU TON**



JERUK SIAM

**11,8 RIBU TON**



DUKU/LANGSAT

**3,6 RIBU TON**





**PENJELASAN TEKNIS**

1. Tanaman sayuran dan buah-buahan semusim
  - Tanaman sayuran semusim adalah tanaman sumber vitamin, garam mineral dan lain-lain yang dikonsumsi dari bagian tanaman yang berupa daun, bunga, buah, dan umbinya, yang berumur kurang dari satu tahun.
  - Tanaman buah-buahan semusim adalah tanaman sumber vitamin, garam mineral, dan lain-lain yang dikonsumsi dari bagian tanaman yang berupa buah, berumur kurang dari satu tahun, tidak berbentuk pohon/rumpun tetapi menjalar dan berbatang lunak.
  
2. Tanaman buah-buahan dan sayuran tahunan
  - Tanaman buah-buahan tahunan adalah tanaman sumber vitamin, garam mineral, dan lain-lain yang dikonsumsi dari bagian tanaman yang berupa buah dan merupakan tanaman tahunan.
  - Tanaman sayuran tahunan adalah tanaman sumber vitamin, garam mineral, dan lain-lain yang dikonsumsi dari bagian tanaman yang berupa daun dan atau buah

**TECHNICAL NOTES**

1. *Seasonal vegetable and fruit plants*
  - *Seasonal vegetable plants are plants which are the sources of vitamin, mineral salt, etc, consumed from the part of the plant in the form of leaf, flower, fruit, and root with the age of less than one year.*
  - *Seasonal fruit plants are plants which are the sources of vitamin, mineral salt, etc, consumed from the part of the plant in the form of fruits. These plants are creeps with the age of less than one year.*
  
2. *Annual fruit and vegetable plants*
  - *Annual fruit plants are plants which are the sources of vitamin, contained mineral salt, etc, consumed from the part of plant in the form of fruit and more than one year of age.*
  - *Annual vegetable plants are plants which are the sources of vitamin, contained mineral salt, etc, consumed from the part of the plant in the form of vegetable and more than one year of age.*

yang berumur lebih dari satu tahun.

3. Tanaman biofarmaka adalah tanaman yang bermanfaat untuk obat-obatan, kosmetik, dan kesehatan yang dikonsumsi atau digunakan dari bagian-bagian tanaman seperti daun, batang, buah, umbi (rimpang) ataupun akar.
  4. Tanaman hias adalah tanaman yang mempunyai nilai keindahan baik bentuk, warna daun, tajuk maupun bunganya, sering digunakan untuk penghias pekarangan dan lain sebagainya.
  5. Luas panen tanaman hortikultura adalah luas tanaman sayuran, buah-buahan, biofarmaka, dan tanaman hias yang diambil hasilnya/dipanen pada periode pelaporan
  6. Luas panen untuk tanaman sayuran adalah luas tanaman yang dipanen sekaligus/habis/dibongkar dan luas tanaman yang dipanen berkali-kali (lebih dari satu kali)/belum habis.
    - Tanaman yang dipanen sekaligus/ habis/dibongkar adalah tanaman yang sehabis panen langsung dibongkar/dicabut, terdiri dari bawang merah, bawang putih, bawang daun, kentang, kol/kubis, kembang kol, petsai/
3. *Medicinal plants are plants which are useful for medicine. It is consumed from part of the plant such as leaf, flower, fruit, tuber, and root.*
  4. *Ornamental plants are plants which have a beauty value, either in shape, colour of leaf or crown of flower, and they are often used as a yard decorator.*
  5. *Harvested area of horticulture is area which vegetable, fruit, medicinal and ornamental plant of crop harvested during the period of report.*
  6. *Harvested area of vegetables is area of entirely plant harvested/ demolished and plant harvested several times/undemolished.*
    - *Entirely plants harvested/ demolished are plants usually harvested once and demolished to be substituted by other plants, consisting of: shallots, garlic, leeks, potato, cabbage, cauliflower, mustard green, carrots, chinese radish, and red kidney beans.*

- kacang merah.
- Tanaman yang dipanen berkali-kali (lebih dari satu kali)/belum habis adalah tanaman yang pemanenannya lebih dari satu kali dan biasanya dibongkar apabila panen terakhir sudah tidak memadai lagi, terdiri dari: kacang panjang, cabe besar, cabe rawit, jamur, tomat, terung, buncis, ketimun, labu siam, kangkung, bayam, melon, semangka, dan blewah.
  - *Plants harvested several times/ undemolished are plants usually harvested more than once and demolished in the case that the last harvest was economically not profitable. They consist of: yard long beans, chili, small chili, mushroom, tomatoes, egg plant, frech beans, cucumber, pumpkin/chajota, swamp cabbage, spinach, melon, watermelon, and blewah.*
7. Produksi hortikultura adalah hasil menurut bentuk produk dari setiap tanaman sayuran, buah-buahan, biofarmaka dan tanaman hias yang diambil berdasarkan luas yang dipanen/ tanaman yang menghasilkan pada bulan/triwulan laporan.
    7. *Horticulture production is the standard production quantity form of vegetable, fruit, medicinal and ornamental plant based on harvested area/ the number of production plants reported monthly/quarterly.*
  8. Data populasi dan jumlah pemotongan hewan ternak dan unggas bersumber dari Bidang Peternakan dan Kesehatan Hewan, Dinas Pertanian Kabupaten Pesawaran.
    8. *Data of population and number of slaughtered domestic livestock and poultry are obtain from the Livestock and Animal Health Sector, Agricultural Agency of Pesawaran Regency.*
  9. Data statistik perikanan merupakan data sekunder yang bersumber dari Dinas Perikanan Kabupaten Pesawaran. Statistik perikanan dibedakan
    9. *Fishery Statistics are secondary data obtained from Fisheries Agency of Pesawaran Regency. Fishery statistics are categorized into capture fisheries and aquaculture. Capture fisheries*



atas data Perikanan Tangkap dan Perikanan Budidaya. Perikanan Tangkap diklasifikasikan atas penangkapan ikan di laut dan penangkapan ikan di perairan umum. Perikanan Budidaya diklasifikasikan atas jenis budidaya yaitu budidaya laut, tambak, kolam, karamba, jaring apung, dan sawah.

*are further classified into marine capture fisheries and inland open water capture fisheries. Aquaculture are further classified into several types of culture: marine culture, brackish water pond, fresh water pond, cage, floating net, and fish breeding in paddy fields.*

10. Rumah Tangga Perikanan Tangkap adalah rumah tangga yang melakukan kegiatan penangkapan ikan/binatang air lainnya/tanaman air dengan tujuan sebagian/seluruh hasilnya untuk dijual.

*10. A capture fishery household is a household conducting activities in catching fishes/ other aquatic animals/aquatic plants, for which the products are wholly or partly to be sold.*

11. Rumah Tangga Perikanan Budidaya adalah rumah tangga yang melakukan kegiatan budidaya ikan/binatang air lainnya/tanaman air dengan tujuan sebagian/seluruh hasilnya untuk dijual.

*11. An aquaculture fishery household is a household conducting activities in culturing fishes/ other aquatic animals/aquatic plants, for which the products are wholly or partly to be sold.*

**ULASAN****DESCRIPTION****Hortikultura**

Produksi tanaman hortikultura terbesar pada komoditi sayuran di Kabupaten Pesawaran adalah cabai dengan luas panen sebesar 332 Ha dengan produksi sebanyak 23.094 kwintal. Sementara itu, produksi tanaman hortikultura terbesar pada komoditi buah-buahan adalah pisang dengan total produksi sebesar 4.497.809 kwintal.

**Perkebunan**

Produksi dan luas areal tanaman perkebunan terbesar di kabupaten Pesawaran berasal dari komoditi kakao dengan total luas panen dan total produksi masing-masing sebesar 26.192,28 ton dan 21.926 Ha.

**Peternakan**

Jumlah populasi ternak 3 terbanyak di Kabupaten Pesawaran tahun 2022 adalah Kambing 55.186 ekor, Sapi Potong 23.327 ekor, dan Domba 5.839 ekor. Sementara itu, jumlah populasi unggas terbanyak adalah Ayam Pedaging 3.110.537 ekor.

Produksi daging ayam pedaging merupakan produksi daging ternak terbanyak di Kabupaten Pesawaran pada tahun 2022 sejumlah 3.537.994 kg. Produksi daging sapi merupakan terbanyak kedua yaitu mencapai

**Horticulture**

*The largest production of horticultural crops in vegetables commodity in the Pesawaran Regency is chili in 332 ha of harvested area with number of production by 23,094 quintal. Meanwhile, the biggest horticultural crop production came from fruit commodity is bananas with a total production of 4,497,809 quintal.*

**Estate Crops**

*The largest production and plantation area in Pesawaran Regency comes from cocoa with each a total area harvested and total production was 26,192.28 ton and 21,926 Ha.*

**Livestock**

*The 3 largest livestock population in Pesawaran Regency 2022 are 55,186 Goat, 23,327 Beef Cattle, and 5,839 Sheep. Meanwhile, the largest poultry population is Broilers as many 3,110,537.*

*Broiler meat production is the largest livestock production in Pesawaran Regency in 2022, amounting to 3,537,994 kg. Beef production is the second largest, reaching 261,045 kg.*

## Perikanan

Produksi perikanan terbesar di Kabupaten Pesawaran pada tahun 2022 berasal dari sektor perikanan tangkap mencapai 11.705,66 ton dengan jumlah rumah tangga sebanyak 2.529. Sementara itu, produksi perikanan budidaya menghasilkan 6.399 ton, dan produksi olahan hasil perikanan sebesar 248,82 kg.

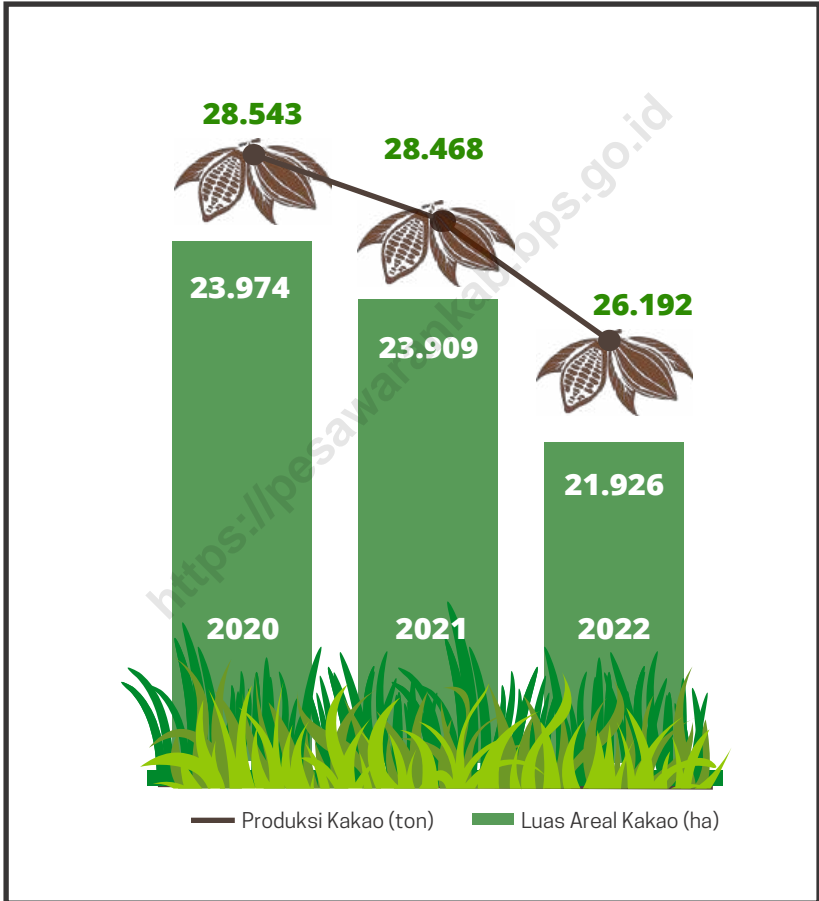
## Fishery

*The largest fishery production in Pesawaran Regency 2022 come from capture fisheries sector amount to 11,705.66 ton with 2,529 household. Meanwhile, aquaculture production has produced 6,399.00 ton, and fisheries processed product as many 248.820 kg.*

<https://pesawarankab.bps.go.id>

**Gambar** 5.1  
**Figures**

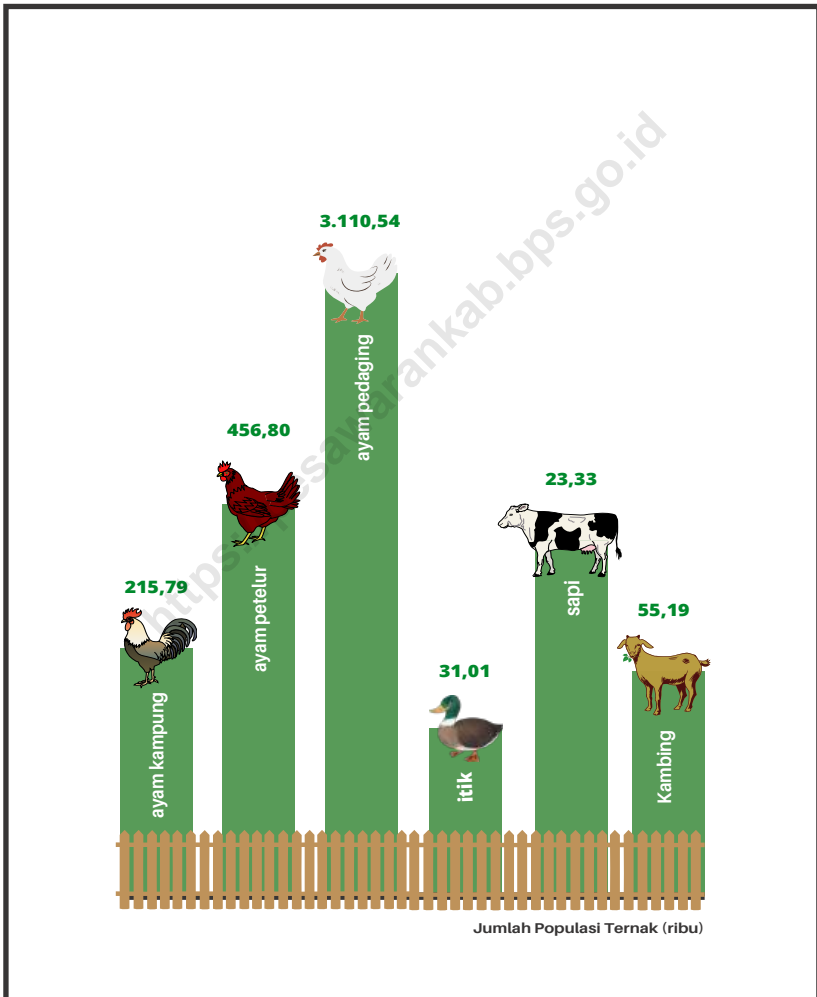
**Luas Areal dan Produksi Kakao di Kabupaten Pesawaran, 2022**  
*Planted Area and Production of Cocoa in Pesawaran Regency, 2022*



Sumber/Source: Dinas Perkebunan dan Peternakan Kabupaten Pesawaran  
Estate and Livestock Agency of Pesawaran Regency

**Gambar** 5.2  
**Figures**

**Populasi Ternak menurut Jenis Ternak di Kabupaten Pesawaran (ribu), 2022**  
**Livestock Population by Kind of Livestock in Pesawaran Regency (ribu), 2022**



Sumber/Source: Dinas Perkebunan dan Peternakan Kabupaten Pesawaran  
Estate and Livestock Agency of Pesawaran Regency

**5.1 HORTIKULTURA**  
**HORTICULTURE**

**Tabel** 5.1.1 **Luas Panen Tanaman Sayuran menurut Kecamatan dan Jenis Tanaman di Kabupaten Pesawaran (ha), 2021<sup>x</sup> dan 2022<sup>x</sup>**  
*Harvested Area of Vegetables by Subdistrict and Kind of Plant in Pesawaran Regency (ha), 2021<sup>x</sup> and 2022<sup>x</sup>*

Kecamatan Subdistrict	Bawang Merah Shallot		Cabai Besar <sup>1</sup> Chili/Big Chili <sup>1</sup>		Cabai Rawit Chili/Cayenne Pepper	
	2021	2022	2021	2022	2021	2022
(1)	(2)	(3)	(4)	(5)	(6)	(7)
1. Punduh Pidada	–	–	8	5	12	10
2. Marga Punduh	–	–	5	8	11	4
3. Padang Cermin	–	–	32	19	33	19
4. Teluk Pandan	–	–	–	–	1	–
5. Way Ratai	2	–	61	91	14	39
6. Kedondong	–	–	61	49	15	8
7. Way Khilau	–	–	3	4	–	1
8. Way Lima	–	–	11	–	11	–
9. Gedong Tataan	2	1	2	3	2	1
10. Negeri Katon	–	–	23	37	0	11
11. Tegineneng	–	–	397	118	31	29
<b>Pesawaran</b>	<b>4</b>	<b>1</b>	<b>602</b>	<b>332</b>	<b>130</b>	<b>121</b>

Lanjutan Tabel/Continued Table 5.1.1

Kecamatan Subdistrict	Kentang Potato		Kubis Cabbage		Tomat Tomato	
	2021	2022	2021	2022	2021	2022
(1)	(8)	(9)	(10)	(11)	(12)	(13)
1. Punduh Pidada	–	–	–	–	4	1
2. Marga Punduh	–	–	–	–	2	3
3. Padang Cermin	–	–	–	–	5	8
4. Teluk Pandan	–	–	–	–	–	0
5. Way Ratai	–	–	–	–	21	19
6. Kedondong	–	–	–	–	7	8
7. Way Khilau	–	–	–	–	1	0
8. Way Lima	–	–	–	–	1	–
9. Gedong Tataan	–	–	–	–	2	1
10. Negeri Katon	–	–	–	–	6	15
11. Tegineneng	–	–	–	–	45	37
<b>Pesawaran</b>	–	–	–	–	<b>93</b>	<b>91</b>

Lanjutan Tabel/*Continued Table* 5.1.1

Kecamatan Subdistrict	Bawang Putih Garlic		Bawang Daun Scallion		Bayam Spinach	
	2021	2022	2021	2022	2021	2022
(1)	(14)	(15)	(16)	(17)	(18)	(19)
1. Punduh Pidada	–	–	–	0	5	5
2. Marga Punduh	–	–	0	–	3	6
3. Padang Cermin	–	–	2	9	7	9
4. Teluk Pandan	–	–	–	–	1	–
5. Way Ratai	–	–	22	20	18	14
6. Kedondong	–	–	–	–	14	15
7. Way Khilau	–	–	–	0	–	–
8. Way Lima	–	–	1	1	1	–
9. Gedong Tataan	–	–	2	–	2	6
10. Negeri Katon	–	–	1	–	4	–
11. Tegineneng	–	–	1	–	9	11
<b>Pesawaran</b>	–	–	<b>28</b>	<b>30</b>	<b>63</b>	<b>65</b>



Lanjutan Tabel/Continued Table 5.1.1

Kecamatan Subdistrict	Buncis String Bean		Jamur <sup>2</sup> Mushrooms <sup>2</sup>		Kacang Panjang Long Beans	
	2021	2022	2021	2022	2021	2022
(1)	(20)	(21)	(22)	(23)	(24)	(25)
1. Punduh Pidada	3	–	–	–	9	4
2. Marga Punduh	1	1	–	–	4	5
3. Padang Cermin	2	2	–	–	9	14
4. Teluk Pandan	–	–	–	–	2	0
5. Way Ratai	15	16	–	–	17	22
6. Kedondong	2	8	–	–	34	8
7. Way Khilau	1	–	–	–	–	–
8. Way Lima	1	–	–	–	1	–
9. Gedong Tataan	–	–	–	–	1	–
10. Negeri Katon	2	1	–	–	3	7
11. Tegineneng	1	–	1	9	15	12
<b>Pesawaran</b>	<b>26</b>	<b>27</b>	<b>1</b>	<b>9</b>	<b>94</b>	<b>71</b>

Lanjutan Tabel/*Continued Table* 5.1.1

Kecamatan Subdistrict	Kangkung Water Spinach		Kembang Kol Cauliflower		Ketimun Cucumber	
	2021	2022	2021	2022	2021	2022
(1)	(26)	(27)	(28)	(29)	(30)	(31)
1. Punduh Pidada	6	5	–	–	8	1
2. Marga Punduh	1	4	–	–	2	3
3. Padang Cermin	6	12	–	4	6	8
4. Teluk Pandan	1	–	–	–	5	–
5. Way Ratai	29	30	–	–	17	11
6. Kedondong	23	13	–	–	10	10
7. Way Khilau	–	0	–	–	–	0
8. Way Lima	4	1	–	–	3	–
9. Gedong Tataan	0	1	–	–	7	2
10. Negeri Katon	4	5	–	–	5	8
11. Tegineneng	9	14	–	–	13	12
<b>Pesawaran</b>	<b>79</b>	<b>83</b>	<b>–</b>	<b>4</b>	<b>74</b>	<b>55</b>

Lanjutan Tabel/Continued Table 5.1.1

Kecamatan Subdistrict	Petsai/Sawi Chinese Cabbage/mustard green		Terung Eggplant	
	2021	2022	2021	2022
(1)	(32)	(33)	(34)	(35)
1. Punduh Pidada	3	2	5	2
2. Marga Punduh	1	4	2	3
3. Padang Cermin	5	14	9	10
4. Teluk Pandan	–	–	1	0
5. Way Ratai	23	27	10	22
6. Kedondong	–	–	18	19
7. Way Khilau	–	–	1	1
8. Way Lima	–	–	2	2
9. Gedong Tataan	4	3	1	2
10. Negeri Katon	2	0	7	21
11. Tegineng	2	3	40	43
<b>Pesawaran</b>	<b>39</b>	<b>52</b>	<b>96</b>	<b>124</b>

Catatan/Note: <sup>3</sup>Angka Sementara/Preliminary Figures

<sup>1</sup>Cabai besar mencakup cabai keriting/ includes curly chilies

<sup>2</sup>Jamur merupakan penjumlahan dari jamur lainnya, jamur merang, dan jamur tiram/ mushrooms are the sum of other mushrooms, edible mushrooms, and oyster mushrooms

Sumber/Source: BPS, Statistik Pertanian Hortikultura SPH-SBS

BPS-Statistics Indonesia, Agricultural Statistic for Horticulture SPH-SBS

**Tabel**  
**Table** 5.1.2

**Produksi Tanaman Sayuran menurut Kecamatan dan Jenis Tanaman di Kabupaten Pesawaran (kuintal), 2021<sup>x</sup> dan 2022<sup>x</sup>**

***Production of Vegetables by Subdistrict and Kind of Plant in Pesawaran Regency (quintal), 2021<sup>x</sup> and 2022<sup>x</sup>***

Kecamatan Subdistrict	Bawang Merah Shallot		Cabai Besar <sup>1</sup> Chili/Big Chili <sup>1</sup>		Cabai Rawit Chili/Cayenne Pepper	
	2021	2022	2021	2022	2021	2022
(1)	(2)	(3)	(4)	(5)	(6)	(7)
1. Punduh Pidada	–	–	560	347	690	682
2. Marga Punduh	–	–	232	643	513	278
3. Padang Cermin	–	–	2200	1040	1 980	881
4. Teluk Pandan	–	–	–	13	60	–
5. Way Ratai	375	–	4220	6500	840	1 720
6. Kedondong	–	–	2741	3255	522	450
7. Way Khilau	–	–	210	315	–	57
8. Way Lima	–	–	770	–	660	–
9. Gedong Tataan	500	120	140	180	120	60
10. Negeri Katon	–	–	1 545	2 490	15	450
11. Tegineneng	–	–	27 770	8 311	1 860	1 749
<b>Pesawaran</b>	<b>875</b>	<b>120</b>	<b>40 388</b>	<b>23 094</b>	<b>7 260</b>	<b>6 326</b>

Lanjutan Tabel/Continued Table 5.1.2

Kecamatan Subdistrict	Kentang Potato		Kubis Cabbage		Tomat Tomato	
	2021	2022	2021	2022	2021	2022
(1)	(8)	(9)	(10)	(11)	(12)	(13)
1. Punduh Pidada	–	–	–	–	200	375
2. Marga Punduh	–	–	–	–	113	209
3. Padang Cermin	–	–	–	–	160	141
4. Teluk Pandan	–	–	–	–	–	5
5. Way Ratai	–	–	–	–	1 025	935
6. Kedondong	–	–	–	–	350	373
7. Way Khilau	–	–	–	–	25	7
8. Way Lima	–	–	–	–	50	–
9. Gedong Tataan	–	–	–	–	75	48
10. Negeri Katon	–	–	–	–	255	872
11. Tegineneng	–	–	–	–	1 645	1 725
<b>Pesawaran</b>	<b>–</b>	<b>–</b>	<b>–</b>	<b>–</b>	<b>3 898</b>	<b>4 690</b>

Lanjutan Tabel/*Continued Table* 5.1.2

Kecamatan Subdistrict	Bawang Putih Garlic		Bawang Daun Scallion		Bayam Spinach	
	2021	2022	2021	2022	2021	2022
(1)	(14)	(15)	(16)	(17)	(18)	(19)
1. Punduh Pidada	–	–	–	12	250	167
2. Marga Punduh	–	–	20	–	125	299
3. Padang Cermin	–	–	120	229	350	311
4. Teluk Pandan	–	–	–	–	25	–
5. Way Ratai	–	–	1 710	1 680	900	715
6. Kedondong	–	–	–	–	700	750
7. Way Khilau	–	–	–	1	–	–
8. Way Lima	–	–	80	40	50	–
9. Gedong Tataan	–	–	160	–	125	300
10. Negeri Katon	–	–	80	–	175	–
11. Tegineneng	–	–	80	–	450	491
<b>Pesawaran</b>	<b>–</b>	<b>–</b>	<b>2 250</b>	<b>1 962</b>	<b>3 150</b>	<b>3 032</b>

Lanjutan Tabel/Continued Table 5.1.2

Kecamatan Subdistrict	Buncis String Bean		Jamur <sup>2</sup> Mushrooms <sup>2</sup>		Kacang Panjang Long Beans	
	2021	2022	2021	2022	2021	2022
(1)	(20)	(21)	(22)	(23)	(24)	(25)
1. Punduh Pidada	625	–	–	–	450	174
2. Marga Punduh	250	113	–	–	188	272
3. Padang Cermin	500	17	–	–	650	442
4. Teluk Pandan	–	–	–	–	138	16
5. Way Ratai	3 600	1 510	–	–	1 150	1 415
6. Kedondong	475	720	–	–	2 905	519
7. Way Khilau	63	–	–	–	–	–
8. Way Lima	125	–	–	–	20	–
9. Gedong Tataan	–	–	–	–	100	–
10. Negeri Katon	243	45	–	–	163	260
11. Tegineneng	125	–	1	10	790	632
<b>Pesawaran</b>	<b>6 005</b>	<b>2 405</b>	<b>1</b>	<b>10</b>	<b>6 552</b>	<b>3 730</b>

Lanjutan Tabel/*Continued Table* 5.1.2

Kecamatan Subdistrict	Kangkung Water Spinach		Kembang Kol Cauliflower		Ketimun Cucumber	
	2021	2022	2021	2022	2021	2022
(1)	(26)	(27)	(28)	(29)	(30)	(31)
1. Punduh Pidada	288	191	–	–	1 650	335
2. Marga Punduh	50	207	–	–	300	247
3. Padang Cermin	300	254	–	33	1 100	959
4. Teluk Pandan	25	–	–	–	1 325	–
5. Way Ratai	1 290	1 900	–	–	4 450	2 170
6. Kedondong	1 125	625	–	–	2 600	1 975
7. Way Khilau	–	2	–	–	–	3
8. Way Lima	175	38	–	–	750	–
9. Gedong Tataan	25	50	–	–	2 000	285
10. Negeri Katon	112	362	–	–	810	775
11. Tegineneng	450	636	–	–	3 008	1 073
<b>Pesawaran</b>	<b>3 840</b>	<b>4 265</b>	<b>–</b>	<b>33</b>	<b>17 993</b>	<b>7 822</b>



Lanjutan Tabel/Continued Table 5.1.2

Kecamatan Subdistrict	Petsai/Sawi Chinese Cabbage/mustard green		Terung Eggplant	
	2021	2022	2021	2022
(1)	(32)	(33)	(34)	(35)
1. Punduh Pidada	300	105	240	485
2. Marga Punduh	50	120	80	259
3. Padang Cermin	475	305	400	543
4. Teluk Pandan	–	–	40	11
5. Way Ratai	2 100	2 450	400	1 840
6. Kedondong	–	–	1 050	855
7. Way Khilau	–	–	40	93
8. Way Lima	–	–	60	41
9. Gedong Tataan	400	90	50	108
10. Negeri Katon	175	8	218	1 893
11. Tegineneng	200	90	6 866	1 940
<b>Pesawaran</b>	<b>3 700</b>	<b>3 168</b>	<b>9 444</b>	<b>8 069</b>

Catatan/Note: <sup>x</sup>Angka Sementara/Preliminary Figures

<sup>1</sup>Cabai besar mencakup cabai keriting/ includes curly chilies

<sup>2</sup>Jamur merupakan penjumlahan dari jamur lainnya, jamur merang, dan jamur tiram/ mushrooms are the sum of other mushrooms, edible mushrooms, and oyster mushrooms

Sumber/Source: BPS, Statistik Pertanian Hortikultura SPH-SBS

BPS-Statistics Indonesia, Agricultural Statistic for Horticulture SPH-SBS

**Tabel**  
**Table** 5.1.3

**Luas Panen Tanaman Sayuran dan Buah-buahan Semusim menurut Jenis Tanaman di Kabupaten Pesawaran (ha), 2019–2022**

**Harvested Area of Seasonal Vegetables and Fruits by Kind of Plant in Pesawaran Regency (ha), 2019–2022**

Jenis Tanaman Kind of Plants	Satuan Unit	2019	2020	2021 <sup>a</sup>	2022 <sup>a</sup>
(1)	(2)	(3)	(4)	(5)	(6)
Bawang Daun/ <i>Scallion</i>	ha	2	11	28	30
Bawang Merah/ <i>Shallots</i>	ha	21	20	4	1
Bawang Putih/ <i>Garlic</i>	ha	–	–	–	–
Bayam/ <i>Spinach</i>	ha	196	104	63	65
Blewah/ <i>Blewah</i>	ha	–	–	–	–
Buncis/ <i>string bean</i>	ha	43	15	26	27
Cabai Besar <sup>1</sup> / <i>Chili/Big chili</i> <sup>1</sup>	ha	...	...	602	332
Cabai Rawit/ <i>Chili/Cayenne Pepper</i>	ha	145	115	130	121
Jamur <sup>2</sup> / <i>Mushrooms</i> <sup>2</sup>	m <sup>2</sup>	...	...	1	8
Kacang Merah/ <i>Red Beans</i>	ha	–	–	–	–
Kacang Panjang/ <i>Long Beans</i>	ha	107	78	94	71
Kangkung/ <i>Water Spinach</i>	ha	181	113	79	83
Kembang Kol/ <i>Cauliflower</i>	ha	–	1	–	4
Kentang/ <i>Potato</i>	ha	–	–	–	–
Ketimun/ <i>Cucumber</i>	ha	94	69	74	55
Kubis/ <i>Cabbage</i>	ha	–	–	–	–
Labu Siam/ <i>Chayote</i>	ha	–	–	1	–
Lobak/ <i>Radish</i>	ha	–	–	–	–
Melon/ <i>Melon</i>	ha	–	–	9	5
Paprika/ <i>Bell Pepper</i>	ha	–	–	–	–
Petsai/Sawi/ <i>Chinese Cabbage/mustard green</i>	ha	7	21	39	52
Semangka/ <i>Watermelon</i>	ha	–	–	10	11
Stroberi/ <i>Strawberry</i>	ha	–	–	–	–
Terung/ <i>Eggplant</i>	ha	93	94	96	124
Tomat/ <i>Tomato</i>	ha	76	73	93	91
Wortel/ <i>Carrot</i>	ha	–	–	–	–

Catatan/Note: <sup>a</sup>Angka Sementara/Preliminary Figures

<sup>1</sup>Cabai besar mencakup cabai keriting/ *includes curly chilies*

<sup>2</sup>Jamur merupakan penjumlahan dari jamur lainnya, jamur merang, dan jamur tiram/ *mushrooms are the sum of other mushrooms, edible mushrooms, and oyster mushrooms*

Sumber/Source: BPS, Statistik Pertanian Hortikultura SPH-SBS

**Tabel**  
**Table** 5.1.4

**Produksi Tanaman Sayuran dan Buah-buahan Semusim menurut Jenis Tanaman di Kabupaten Pesawaran (kuintal), 2019–2022**  
**Production of Seasonal Vegetables and Fruits by Kind of Plant in Pesawaran Regency (quintal), 2019–2022**

Jenis Tanaman Kind of Plants	Satuan Unit	2019	2020	2021 <sup>x</sup>	2022 <sup>x</sup>
(1)	(2)	(3)	(4)	(5)	(6)
Bawang Daun/ <i>Scallion</i>	kw/ qui	120	985	2 250	1 962
Bawang Merah/ <i>Shallots</i>	kw/ qui	1 430	1 635	875	120
Bawang Putih/ <i>Garlic</i>	kw/ qui	–	–	–	–
Bayam/ <i>Spinach</i>	kw/ qui	17 596	5 757	3 150	3 032
Blewah/ <i>Blewah</i>	kw/ qui	–	–	–	–
Buncis/ <i>string bean</i>	kw/ qui	2 527	2 385	6 005	2 405
Cabai Besar <sup>1</sup> / <i>Chili/Big chili<sup>1</sup></i>	kw/ qui	...	...	40 720	23 094
Cabai Rawit/ <i>Chili/Cayenne Pepper</i>	kw/ qui	13 805	3 242	7 260	6 326
Jamur <sup>2</sup> / <i>Mushrooms<sup>2</sup></i>	kg	...	...	1	10
Kacang Merah/ <i>Red Beans</i>	kw/ qui	–	–	–	–
Kacang Panjang/ <i>Long Beans</i>	kw/ qui	8 524	5 190	6 552	3 730
Kangkung/ <i>Water Spinach</i>	kw/ qui	15 047	6 092	3 840	4 265
Kembang Kol/ <i>Cauliflower</i>	kw/ qui	–	40	–	33
Kentang/ <i>Potato</i>	kw/ qui	–	–	–	–
Ketimun/ <i>Cucumber</i>	kw/ qui	7 711	8 045	17 993	7 822
Kubis/ <i>Cabbage</i>	kw/ qui	–	–	–	–
Labu Siam/ <i>Chayote</i>	kw/ qui	–	–	20	–
Lobak/ <i>Radish</i>	kw/ qui	–	–	–	–
Melon/ <i>Melon</i>	kw/ qui	–	–	1 052	601
Paprika/ <i>Bell Pepper</i>	kw/ qui	–	–	–	–
Petsai/Sawi/ <i>Chinese Cabbage/mustard green</i>	kw/ qui	540	1 400	3 700	3 168
Semangka/ <i>Watermelon</i>	kw/ qui	–	–	1 534	1 383
Stroberi/ <i>Strawberry</i>	kw/ qui	–	–	–	–
Terung/ <i>Eggplant</i>	kw/ qui	8 035	7 811	9 444	8 069
Tomat/ <i>Tomato</i>	kw/ qui	5 660	3 067	3 898	4 690

Catatan/Note: <sup>x</sup>Angka Sementara/Preliminary Figures

<sup>1</sup>Cabai besar mencakup cabai keriting/ *includes curly chilies*

<sup>2</sup>Jamur merupakan penjumlahan dari jamur lainnya, jamur merang, dan jamur tiram/ *mushrooms are the sum of other mushrooms, edible mushrooms, and oyster mushrooms*

Sumber/Source: BPS, Statistik Pertanian Hortikultura SPH-SBS

**Tabel**  
**Table** 5.1.5

**Luas Panen Tanaman Biofarmaka menurut Kecamatan dan Jenis Tanaman di Kabupaten Pesawaran, 2021<sup>x</sup> dan 2022<sup>x</sup>**  
*Harvested Area of Medicinal Plants by Subdistrict and Kind of Plant in Pesawaran Regency, 2021<sup>x</sup> and 2022<sup>x</sup>*

Kecamatan Subdistrict	Jahe Ginger (m <sup>2</sup> )		Laos/Lengkuas Galanga (m <sup>2</sup> )		Kencur/East Indian Galangal (m <sup>2</sup> )	
	2021	2022	2021	2022	2021	2022
(1)	(2)	(3)	(4)	(5)	(6)	(7)
1. Punduh Pidada	2	–	–	–	1	–
2. Marga Punduh	1	101	–	–	–	100
3. Padang Cermin	3	–	–	–	4	–
4. Teluk Pandan	–	–	–	1	–	2
5. Way Ratai	1 250	1 500	2	–	–	–
6. Kedondong	–	1	–	2	–	1
7. Way Khilau	–	1	–	2	–	1
8. Way Lima	–	1	–	–	–	–
9. Gedong Tataan	–	1	–	1	–	–
10. Negeri Katon	–	1	–	3	–	1
11. Tegineneng	–	3	–	1	–	2
<b>Pesawaran</b>	<b>1 256</b>	<b>1 609</b>	<b>2</b>	<b>60</b>	<b>5</b>	<b>107</b>

Lanjutan Tabel/Continued Table 5.1.5

Kecamatan Subdistrict	Kunyit Turmeric (m <sup>2</sup> )		Serai/Lemongrass (m <sup>2</sup> )		Kapulaga Java Cardamom (m <sup>2</sup> )	
	2021	2022	2021	2022	2021	2022
(1)	(8)	(9)	(10)	(11)	(12)	(13)
1. Punduh Pidada	1	–	–	–	–	–
2. Marga Punduh	–	100	–	–	–	–
3. Padang Cermin	–	–	–	–	–	–
4. Teluk Pandan	–	1	–	–	–	–
5. Way Ratai	6	–	–	60 000	–	1 610
6. Kedondong	–	2	–	3	–	–
7. Way Khilau	–	1	–	3	–	–
8. Way Lima	–	–	–	1	–	–
9. Gedong Tataan	–	–	–	1	–	–
10. Negeri Katon	–	–	–	1	–	–
11. Tegineneng	–	2	–	4	–	–
<b>Pesawaran</b>	<b>7</b>	<b>106</b>	<b>–</b>	<b>60 013</b>	<b>–</b>	<b>1 610</b>

Lanjutan Tabel/*Continued Table* 5.1.5

Kecamatan Subdistrict	Lempuyang/ <i>Zingiber Aromaticum</i> (m <sup>2</sup> )		Lidah Buaya <i>Aloevera</i> (m <sup>2</sup> )		Mahkota Dewa <i>Phaleria Macrocarpa</i> (pohon/ tree)	
	2021	2022	2021	2022	2021	2022
(1)	(14)	(15)	(16)	(17)	(18)	(19)
1. Punduh Pidada	–	–	–	–	–	–
2. Marga Punduh	–	–	–	–	–	–
3. Padang Cermin	–	–	–	–	–	–
4. Teluk Pandan	–	2	–	–	–	1
5. Way Ratai	4	–	–	–	–	–
6. Kedondong	–	–	–	–	–	–
7. Way Khilau	–	–	–	–	–	–
8. Way Lima	–	–	–	–	–	–
9. Gedong Tataan	–	–	–	–	–	–
10. Negeri Katon	–	–	–	–	–	–
11. Tegineneng	–	–	–	–	–	–
<b>Pesawaran</b>	<b>4</b>	<b>2</b>	<b>–</b>	<b>–</b>	<b>–</b>	<b>1</b>

Lanjutan Tabel/Continued Table 5.1.5

Kecamatan Subdistrict	Mengkudu/Pace Indian Mulberry (pohon/ tree)		Sambiloto King of Bitter (m <sup>2</sup> )		Temuireng Black Turmeric (m <sup>2</sup> )	
	2021	2022	2021	2022	2021	2022
(1)	(20)	(21)	(22)	(23)	(24)	(25)
1. Punduh Pidada	–	–	–	–	–	–
2. Marga Punduh	–	–	–	–	–	–
3. Padang Cermin	6	–	–	–	–	–
4. Teluk Pandan	–	–	–	–	–	3
5. Way Ratai	5	–	4	–	–	–
6. Kedondong	–	–	–	–	–	–
7. Way Khilau	–	–	–	–	–	1
8. Way Lima	–	–	–	–	–	–
9. Gedong Tataan	–	–	–	–	–	–
10. Negeri Katon	–	–	–	–	–	–
11. Tegineneng	–	–	–	–	–	1
<b>Pesawaran</b>	<b>11</b>	<b>–</b>	<b>4</b>	<b>–</b>	<b>–</b>	<b>5</b>

Lanjutan Tabel/*Continued Table 5.1.5*

Kecamatan Subdistrict	Temukunci Chinese Keys (m <sup>2</sup> )		Temulawak Java Turmeric (m <sup>2</sup> )	
	2021	2022	2021	2022
(1)	(26)	(27)	(28)	(29)
1. Punduh Pidada	–	–	–	–
2. Marga Punduh	–	–	–	–
3. Padang Cermin	–	–	–	–
4. Teluk Pandan	–	1	–	2
5. Way Ratai	–	–	–	–
6. Kedondong	–	–	–	1
7. Way Khilau	–	–	–	–
8. Way Lima	–	–	–	–
9. Gedong Tataan	–	–	–	–
10. Negeri Katon	–	–	–	–
11. Tegineneng	–	1	–	1
<b>Pesawaran</b>	–	<b>2</b>	–	<b>4</b>

Catatan/Note: <sup>x</sup>Angka Sementara/Preliminary Figures

Sumber/Source: BPS, Statistik Pertanian Hortikultura SPH-TBF

BPS-Statistics Indonesia, Agricultural Statistic for Horticulture SPH-TBF



**Tabel**  
**Table** 5.1.6

**Produksi Tanaman Biofarmaka menurut Kecamatan dan Jenis Tanaman di Kabupaten Pesawaran (kg), 2021<sup>x</sup> dan 2022<sup>x</sup>**

***Production of Medicinal Plants by Subdistrict and Kind of Plant in Pesawaran Regency (kg), 2021<sup>x</sup> and 2022<sup>x</sup>***

Kecamatan Subdistrict	Jahe Ginger		Laos/Lengkuas Galanga		Kencur/East Indian Galangal	
	2021	2022	2021	2022	2021	2022
(1)	(2)	(3)	(4)	(5)	(6)	(7)
1. Punduh Pidada	8	–	–	–	3	–
2. Marga Punduh	4	404	–	200	–	300
3. Padang Cermin	12	–	–	–	12	–
4. Teluk Pandan	–	–	–	4	–	6
5. Way Ratai	5 000	6 000	8	–	–	–
6. Kedondong	–	4	–	8	–	3
7. Way Khilau	–	4	–	8	–	3
8. Way Lima	–	4	–	–	–	–
9. Gedong Tataan	–	4	–	4	–	–
10. Negeri Katon	–	4	–	12	–	3
11. Tegineneng	–	12	–	4	–	6
<b>Pesawaran</b>	<b>5 024</b>	<b>6 436</b>	<b>8</b>	<b>240</b>	<b>15</b>	<b>321</b>

Lanjutan Tabel/*Continued Table* 5.1.6

Kecamatan Subdistrict	Kunyit Turmeric		Serai Lemongrass		Kapulaga Java Cardamom	
	2021	2022	2021	2022	2021	2022
(1)	(8)	(9)	(10)	(11)	(12)	(13)
1. Punduh Pidada	4	–	–	–	–	–
2. Marga Punduh	–	400	–	–	–	–
3. Padang Cermin	–	–	–	–	–	–
4. Teluk Pandan	–	4	–	–	–	–
5. Way Ratai	24	–	–	202 500	–	9 660
6. Kedondong	–	8	–	10	–	–
7. Way Khilau	–	4	–	10	–	–
8. Way Lima	–	–	–	3	–	–
9. Gedong Tataan	–	–	–	3	–	–
10. Negeri Katon	–	–	–	3	–	–
11. Tegineneng	–	8	–	13	–	–
<b>Pesawaran</b>	<b>28</b>	<b>424</b>	<b>–</b>	<b>202 542</b>	<b>–</b>	<b>9 660</b>

Lanjutan Tabel/Continued Table 5.1.6

Kecamatan Subdistrict	Lempuyang/ Zingiber Aromaticum		Lidah Buaya Aloevera		Mahkota Dewa Phaleria Macrocarpa	
	2021	2022	2021	2022	2021	2022
(1)	(14)	(15)	(16)	(17)	(18)	(19)
1. Punduh Pidada	–	–	–	–	–	–
2. Marga Punduh	–	–	–	–	–	–
3. Padang Cermin	–	–	–	–	–	–
4. Teluk Pandan	–	8	–	–	–	12
5. Way Ratai	16	–	–	–	–	–
6. Kedondong	–	–	–	–	–	–
7. Way Khilau	–	–	–	–	–	–
8. Way Lima	–	–	–	–	–	–
9. Gedong Tataan	–	–	–	–	–	–
10. Negeri Katon	–	–	–	–	–	–
11. Tegineneng	–	–	–	–	–	–
<b>Pesawaran</b>	<b>16</b>	<b>8</b>	<b>–</b>	<b>–</b>	<b>–</b>	<b>12</b>

Lanjutan Tabel/*Continued Table* 5.1.6

Kecamatan Subdistrict	Mengkudu/Pace Indian Mulberry		Sambiloto King of Bitter		Temuireng Black Turmeric	
	2021	2022	2021	2022	2021	2022
(1)	(20)	(21)	(22)	(23)	(24)	(25)
1. Punduh Pidada	–	–	–	–	–	–
2. Marga Punduh	–	–	–	–	–	–
3. Padang Cermin	24	–	–	–	–	–
4. Teluk Pandan	–	–	–	–	–	12
5. Way Ratai	20	–	16	–	–	–
6. Kedondong	–	–	–	–	–	–
7. Way Khilau	–	–	–	–	–	4
8. Way Lima	–	–	–	–	–	–
9. Gedong Tataan	–	–	–	–	–	–
10. Negeri Katon	–	–	–	–	–	–
11. Tegineneng	–	–	–	–	–	4
<b>Pesawaran</b>	<b>44</b>	<b>–</b>	<b>16</b>	<b>–</b>	<b>–</b>	<b>20</b>

Lanjutan Tabel/Continued Table 5.1.6

Kecamatan Subdistrict	Temukunci Chinese Keys		Temulawak Java Turmeric	
	2021	2022	2021	2022
(1)	(26)	(27)	(28)	(29)
1. Punduh Pidada	–	–	–	–
2. Marga Punduh	–	–	–	–
3. Padang Cermin	–	–	–	–
4. Teluk Pandan	–	2	–	8
5. Way Ratai	–	–	–	–
6. Kedondong	–	–	–	4
7. Way Khilau	–	–	–	–
8. Way Lima	–	–	–	–
9. Gedong Tataan	–	–	–	–
10. Negeri Katon	–	–	–	–
11. Tegineneng	–	2	–	4
<b>Pesawaran</b>	<b>–</b>	<b>4</b>	<b>–</b>	<b>16</b>

Catatan/Note: <sup>1</sup>Angka Sementara/Preliminary Figures

Sumber/Source: BPS, Statistik Pertanian Hortikultura SPH-TBF

BPS-Statistics Indonesia, Agricultural Statistic for Horticulture SPH-TBF

**Tabel**  
**Table** 5.1.7**Luas Panen Tanaman Biofarmaka menurut Jenis Tanaman  
di Kabupaten Pesawaran, 2020–2022**  
*Harvested Area of Medicinal Plants by Kind of Plant in  
Pesawaran Regency, 2020–2022*

Jenis Tanaman <i>Kind of Plants</i>	Satuan <i>Unit</i>	2020	2021 <sup>1</sup>	2022 <sup>1</sup>
(1)	(2)	(3)	(4)	(5)
Dlingo/Dringo/ <i>Calamus</i>	m <sup>2</sup>	...	...	...
Jahe/ <i>Ginger</i>	m <sup>2</sup>	726	1 256	1 609
Kapulaga/ <i>Java Cardamom</i>	m <sup>2</sup>	56	–	1 610
Keji Beling/ <i>Verbenaceae</i>	m <sup>2</sup>	–	–	–
Kencur/ <i>East Indian Galangal</i>	m <sup>2</sup>	10	5	107
Kunyit/ <i>Turmeric</i>	m <sup>2</sup>	74	7	106
Laos/Lengkuas/ <i>Galanga</i>	m <sup>2</sup>	19	2	60
Lempuyang/ <i>Zingiber Aromaticum</i>	m <sup>2</sup>	1	4	2
Lidah Buaya/ <i>Aloevera</i>	m <sup>2</sup>	–	–	–
Mahkota Dewa/ <i>Phaleria Macrocarpa</i>	pohon/ <i>tree</i>	1	–	1
Mengkudu/Pace/ <i>Indian Mulberry</i>	pohon/ <i>tree</i>	17	11	–
Sambiloto/ <i>King of Bitter</i>	m <sup>2</sup>	1	4	–
Temuireng/ <i>Black Turmeric</i>	m <sup>2</sup>	5	–	5
Jeruk Nipis/ <i>Lime</i>	pohon/ <i>tree</i>	2	–	1
Serai/ <i>Lemongrass</i>	m <sup>2</sup>	4	–	60 013

Catatan/Note: <sup>1</sup>Angka Sementara/Preliminary Figures

Sumber/Source: BPS, Statistik Pertanian Hortikultura SPH-TBF

BPS-Statistics Indonesia, Agricultural Statistic for Horticulture SPH-TBF

**Tabel** 5.1.8 **Produksi Tanaman Biofarmaka menurut Jenis Tanaman di Kabupaten Pesawaran, 2020–2022**  
**Table** 5.1.8 **Production of Medicinal Plants by Kind of Plant in Pesawaran Regency, 2020–2022**

Jenis Tanaman <i>Kind of Plants</i>	Satuan <i>Unit</i>	2020	2021 <sup>1</sup>	2022 <sup>1</sup>
(1)	(2)	(3)	(4)	(5)
Dlingo/Dringo/ <i>Calamus</i>	kg	...	...	...
Jahe/ <i>Ginger</i>	kg	2 968	5 024	6 436
Kapulaga/ <i>Java Cardamom</i>	kg	171	–	9 660
Keji Beling/ <i>Verbenaceae</i>	kg	–	...	...
Kencur/ <i>East Indian Galangal</i>	kg	45	15	321
Kunyit/ <i>Turmeric</i>	kg	308	28	424
Laos/Lengkuas/ <i>Galanga</i>	kg	136	8	240
Lempuyang/ <i>Zingiber Aromaticum</i>	kg	1	16	8
Lidah Buaya/ <i>Aloevera</i>	kg	–	–	–
Mahkota Dewa/ <i>Phaleria Macrocarpa</i>	kg	12	–	12
Mengkudu/Pace/ <i>Indian Mulberry</i>	kg	111	44	–
Sambiloto/ <i>King of Bitter</i>	kg	8	16	–
Temuireng/ <i>Black Turmeric</i>	kg	24	–	20
Temukunci/ <i>Chinese Keys</i>	kg	6	–	4
Jeruk Nipis/ <i>Lime</i>	kg	...	–	5
Serai/ <i>Lemongrass</i>	kg	...	–	202 542

Catatan/Note: <sup>1</sup>Angka Sementara/Preliminary Figures

Sumber/Source: BPS, Statistik Pertanian Hortikultura SPH-TBF

BPS-Statistics Indonesia, Agricultural Statistic for Horticulture SPH-TBF

**Tabel**  
**Table** 5.1.9**Luas Panen Tanaman Hias menurut Kecamatan dan Jenis Tanaman di Kabupaten Pesawaran, 2021<sup>x</sup> dan 2022<sup>x</sup>**  
**Harvested Area of Ornamental Plants by Subdistrict and Kind of Plant in Pesawaran Regency, 2021<sup>x</sup> and 2022<sup>x</sup>**

Kecamatan Subdistrict	Anggrek Potong/Cut Orchid (m <sup>2</sup> )		Krisan Chrysantemum (m <sup>2</sup> )		Mawar/Rose (m <sup>2</sup> )	
	2021	2022	2021	2022	2021	2022
(1)	(2)	(3)	(4)	(5)	(6)	(7)
1. Punduh Pidada	–	–	–	–	–	–
2. Marga Punduh	5	4	–	–	–	2
3. Padang Cermin	5	–	–	–	–	–
4. Teluk Pandan	–	–	–	–	–	–
5. Way Ratai	2	–	–	–	–	–
6. Kedondong	–	–	–	–	–	–
7. Way Khilau	–	–	–	–	–	–
8. Way Lima	–	–	–	–	–	–
9. Gedong Tataan	–	–	–	–	–	–
10. Negeri Katon	–	–	–	–	–	–
11. Tegineneng	–	–	–	–	–	–
<b>Pesawaran</b>	<b>12</b>	<b>4</b>	<b>–</b>	<b>–</b>	<b>–</b>	<b>2</b>



Lanjutan Tabel/Continued Table 5.1.9

Kecamatan Subdistrict	Sedap Malam Tuberose (m <sup>2</sup> )		Anthurium Bunga Flamingo Lily Flower (m <sup>2</sup> )		Anyelir/ Carnation (m <sup>2</sup> )	
	2021	2022	2021	2022	2021	2022
(1)	(8)	(9)	(10)	(11)	(12)	(13)
1. Punduh Pidada	–	–	–	–	...	...
2. Marga Punduh	–	2	3	2	...	...
3. Padang Cermin	2	–	–	–	...	...
4. Teluk Pandan	–	–	–	–	...	...
5. Way Ratai	–	–	–	–	...	...
6. Kedondong	–	–	–	–	...	...
7. Way Khilau	–	–	–	–	...	...
8. Way Lima	–	–	–	–	...	...
9. Gedong Tataan	–	–	–	–	...	...
10. Negeri Katon	–	–	–	–	...	...
11. Tegineneng	–	–	–	–	...	...
<b>Pesawaran</b>	<b>2</b>	<b>2</b>	<b>3</b>	<b>2</b>	<b>...</b>	<b>...</b>

Lanjutan Tabel/*Continued Table* 5.1.9

Kecamatan Subdistrict	Gladiol/ <i>Gladiol</i> (m <sup>2</sup> )		Herbras/ <i>Gerbera</i> (m <sup>2</sup> )		Kamboja Jepang <i>Adenium</i> (m <sup>2</sup> )	
	2021	2022	2021	2022	2021	2022
(1)	(14)	(15)	(16)	(17)	(18)	(19)
1. Punduh Pidada	...	...	—	—	...	...
2. Marga Punduh	...	...	—	—	...	...
3. Padang Cermin	...	...	—	—	...	...
4. Teluk Pandan	...	...	—	—	...	...
5. Way Ratai	...	...	—	—	...	...
6. Kedondong	...	...	—	—	...	...
7. Way Khilau	...	...	—	—	...	...
8. Way Lima	...	...	—	—	...	...
9. Gedong Tataan	...	...	—	—	...	...
10. Negeri Katon	...	...	—	—	...	...
11. Tegineneng	...	...	—	—	...	...
<b>Pesawaran</b>	...	...	—	—	...	...

Lanjutan Tabel/Continued Table 5.1.9

Kecamatan Subdistrict	Melati/ Jasmine (m <sup>2</sup> )		Palem/Palm (pohon/tree)		Pisang-Pisangan Heliconia (m <sup>2</sup> )	
	2021	2022	2021	2022	2021	2022
(1)	(20)	(21)	(22)	(23)	(24)	(25)
1. Punduh Pidada	–	–	–	–	–	–
2. Marga Punduh	–	2	1	–	–	–
3. Padang Cermin	–	–	–	–	–	–
4. Teluk Pandan	–	–	–	–	–	–
5. Way Ratai	–	–	–	–	–	–
6. Kedondong	–	–	–	–	–	–
7. Way Khilau	–	–	–	–	–	–
8. Way Lima	–	–	–	–	–	–
9. Gedong Tataan	–	–	–	–	–	–
10. Negeri Katon	–	–	–	–	–	–
11. Tegineneng	–	–	–	–	–	–
<b>Pesawaran</b>	–	<b>2</b>	<b>1</b>	–	–	–

Catatan/Note: <sup>1</sup>Angka Sementara/Preliminary Figures

Sumber/Source: BPS, Statistik Pertanian Hortikultura SPH-TH

BPS-Statistics Indonesia, Agricultural Statistik for Horticulture SPH-TH

**Tabel**  
**Table** 5.1.10**Produksi Tanaman Hias menurut Kecamatan dan Jenis  
Tanaman di Kabupaten Pesawaran, 2021<sup>x</sup> dan 2022<sup>x</sup>**  
*Production of Ornamental Plants by Subdistrict and Kind of  
Plant in Pesawaran Regency, 2021<sup>x</sup> and 2022<sup>x</sup>*

Kecamatan Subdistrict	Anggrek Potong/Cut Orchid (tangkai/ stalks)		Krisan/Chrysantemum (tangkai/ stalks)		Mawar/Rose (tangkai/ stalks)	
	2021	2022	2021	2022	2021	2022
(1)	(2)	(3)	(4)	(5)	(6)	(7)
1. Punduh Pidada	–	–	–	–	–	–
2. Marga Punduh	125	8	–	–	–	8
3. Padang Cermin	125	–	–	–	–	–
4. Teluk Pandan	–	–	–	–	–	–
5. Way Ratai	50	–	–	–	–	–
6. Kedondong	–	–	–	–	–	–
7. Way Khilau	–	–	–	–	–	–
8. Way Lima	–	–	–	–	–	–
9. Gedong Tataan	–	–	–	–	–	–
10. Negeri Katon	–	–	–	–	–	–
11. Tegineneng	–	–	–	–	–	–
<b>Pesawaran</b>	<b>300</b>	<b>8</b>	<b>–</b>	<b>–</b>	<b>–</b>	<b>8</b>

Lanjutan Tabel/Continued Table 5.1.10

Kecamatan Subdistrict	Sedap Malam/Tuberose (tangkai/ stalks)		Anthurium Bunga Flamingo Lily Flower (tangkai/ stalks)		Anyelir/ Carnation (tangkai/ stalks)	
	2021	2022	2021	2022	2021	2022
(1)	(8)	(9)	(10)	(11)	(12)	(13)
1. Punduh Pidada	–	–	–	–	...	...
2. Marga Punduh	–	8	57	20	...	...
3. Padang Cermin	48	–	–	–	...	...
4. Teluk Pandan	–	–	–	–	...	...
5. Way Ratai	–	–	–	–	...	...
6. Kedondong	–	–	–	–	...	...
7. Way Khilau	–	–	–	–	...	...
8. Way Lima	–	–	–	–	...	...
9. Gedong Tataan	–	–	–	–	...	...
10. Negeri Katon	–	–	–	–	...	...
11. Tegineneng	–	–	–	–	...	...
<b>Pesawaran</b>	<b>48</b>	<b>8</b>	<b>57</b>	<b>20</b>	<b>...</b>	<b>...</b>

Lanjutan Tabel/*Continued Table* 5.1.10

Kecamatan Subdistrict	Gladiol/ <i>Gladiol</i> (tangkai/ <i>stalks</i> )		Herbras/ <i>Gerbera</i> (tangkai/ <i>stalks</i> )		Kamboja Jepang <i>Adenium</i> (pohon/ <i>tree</i> )	
	2021	2022	2021	2022	2021	2022
(1)	(14)	(15)	(16)	(17)	(18)	(19)
1. Punduh Pidada	...	...	—	—	...	...
2. Marga Punduh	...	...	—	—	...	...
3. Padang Cermin	...	...	—	—	...	...
4. Teluk Pandan	...	...	—	—	...	...
5. Way Ratai	...	...	—	—	...	...
6. Kedondong	...	...	—	—	...	...
7. Way Khilau	...	...	—	—	...	...
8. Way Lima	...	...	—	—	...	...
9. Gedong Tataan	...	...	—	—	...	...
10. Negeri Katon	...	...	—	—	...	...
11. Tegineneng	...	...	—	—	...	...
<b>Pesawaran</b>	...	...	—	—	...	...

Lanjutan Tabel/Continued Table 5.1.10

Kecamatan Subdistrict	Melati/ Jasmine (kg)		Palem/Palm (pohon/tree)		Pisang-Pisangan Heliconia (tangkai/ stalks)	
	2021	2022	2021	2022	2021	2022
(1)	(20)	(21)	(22)	(23)	(24)	(25)
1. Punduh Pidada	–	–	–	–	–	–
2. Marga Punduh	–	2	2	–	–	–
3. Padang Cermin	–	–	–	–	–	–
4. Teluk Pandan	–	–	–	–	–	–
5. Way Ratai	–	–	–	–	–	–
6. Kedondong	–	–	–	–	–	–
7. Way Khilau	–	–	–	–	–	–
8. Way Lima	–	–	–	–	–	–
9. Gedong Tataan	–	–	–	–	–	–
10. Negeri Katon	–	–	–	–	–	–
11. Tegineneng	–	–	–	–	–	–
<b>Pesawaran</b>	–	<b>2</b>	<b>2</b>	–	–	–

Catatan/Note: <sup>x</sup>Angka Sementara/Preliminary Figures

Sumber/Source: BPS, Statistik Pertanian Hortikultura SPH-TH

BPS-Statistics Indonesia, Agricultural Statistik for Horticulture SPH-TH

**Tabel**  
**Table** 5.1.11

**Luas Panen Tanaman Hias menurut Jenis Tanaman di  
Kabupaten Pesawaran, 2019–2022**  
*Harvested Area of Ornamental Plants by Kind of Plant in  
Pesawaran Regency, 2019–2022*

Jenis Tanaman <i>Kind of Plants</i>	Satuan <i>Unit</i>	2019	2020	2021 <sup>x</sup>	2022 <sup>x</sup>
(1)	(2)	(3)	(4)	(5)	(6)
Anggrek Potong/ <i>Cut Orchid</i>	m <sup>2</sup>	...	...	12	4
Anthurium Bunga/ <i>Flamingo Lily Flower</i>	m <sup>2</sup>	6	–	3	2
Anthurium Daun/ <i>Anthurium</i>	m <sup>2</sup>	–	–	...	...
Anyelir/ <i>Carnation</i>	m <sup>2</sup>	–	–	–	–
Balanceng/ <i>Dieffenbacia</i>	m <sup>2</sup>	–	–	...	...
Dracaena/ <i>Dracaena</i>	m <sup>2</sup>	–	–	–	–
Euphorbia/ <i>Euphorbia</i>	m <sup>2</sup>	–	–	...	...
Gladiol/ <i>Gladiol</i>	m <sup>2</sup>	–	–	–	–
Hanjuang/ <i>Cordyline</i>	m <sup>2</sup>	–	–	–	–
Herbras/ <i>Gerbera</i>	m <sup>2</sup>	1	–	–	–
Kamboja Jepang/ <i>Adenium</i>	m <sup>2</sup>	6	–	...	...
Keladi Hias/ <i>Caladium</i>	m <sup>2</sup>	–	–	...	...
Krisan/ <i>Chrysantemum</i>	m <sup>2</sup>	1	–	–	–
Mawar/ <i>Rose</i>	m <sup>2</sup>	4	–	–	2
Melati/ <i>Jasmine</i>	m <sup>2</sup>	6	–	–	2
Monstera/ <i>Monstera</i>	m <sup>2</sup>	–	–	...	...
Pakis/ <i>Leather Leaf Fern</i>	m <sup>2</sup>	–	–	–	–
Palem/ <i>Palm</i>	pohon/ <i>tree</i>	8	–	1	–
Pedang-Pedangan/ <i>Sansevieria</i>	m <sup>2</sup>	–	–	–	–
Philodendron/ <i>Philodendron</i>	m <sup>2</sup>	–	–	–	–
Pisang-Pisangan/ <i>Heliconia</i>	m <sup>2</sup>	3	–	–	–
Sedap Malam/ <i>Tuberose</i>	m <sup>2</sup>	5	–	2	2
Soka/ <i>Ixora</i>	m <sup>2</sup>	–	–	–	–
Sri Rejeki/ <i>Aglaonema</i>	m <sup>2</sup>	–	–	–	–

Catatan/Note: <sup>x</sup>Angka Sementara/Preliminary Figures

Sumber/Source: BPS, Statistik Pertanian Hortikultura SPH-TH

BPS-Statistics Indonesia, Agricultural Statistik for Horticulture SPH-TH



**Tabel 5.1.12** **Produksi Tanaman Hias menurut Jenis Tanaman di Kabupaten Pesawaran, 2019–2022**  
**Production of Ornamental Plants by Kind of Plant in Pesawaran Regency, 2019–2022**

Jenis Tanaman Kind of Plants	Satuan Unit	2019	2020	2021 <sup>1</sup>	2022 <sup>1</sup>
(1)	(2)	(3)	(4)	(5)	(6)
Anggrek Potong/ Cut Orchid	tangkai/ stalks	...	...	300	8
Anthurium Bunga/ Flamingo Lily Flower	tangkai/ stalks	62	–	57	20
Anthurium Daun/ Anthurium	pohon/ tree	–	–	...	...
Anyelir/ Carnation	tangkai/ stalks	–	–	–	–
Balenceng/ Dieffenbacia	pohon/ tree	–	–	...	...
Dracaena/ Dracaena	pohon/ tree	–	–	–	–
Euphorbia/ Euphorbia	pohon/ tree	–	–	...	...
Gladiol/ Gladiol	tangkai/ stalks	–	–	–	–
Hanjuang/ Cordyline	pohon/ tree	–	–	–	–
Herbras/ Gerbera	tangkai/ stalks	25	–	–	–
Kamboja Jepang/ Adenium	pohon/ tree	55	–	...	...
Keladi Hias/ Caladium	pohon/ tree	–	–	...	...
Krisan/ Chrysantemum	tangkai/ stalks	50	–	–	–
Mawar/ Rose	tangkai/ stalks	45	–	–	8
Melati/ Jasmine	kg	63	–	–	2
Monstera/ Monstera	pohon/ tree	–	–	...	...
Pakis/ Leather Leaf Fern	pohon/ tree	–	–	–	–
Palem/ Palm	pohon/ tree	13	–	2	–
Pedang-Pedangan/ Sansevieria	rumpun/ clumps	–	–	–	–
Philodendron/ Philodendron	pohon/ tree	–	–	–	–
Pisang-Pisangan/ Heliconia	tangkai/ stalks	50	–	–	–
Sedap Malam/ Tuberose	tangkai/ stalks	70	–	48	8
Soka/ Ixora	pohon/ tree	–	–	–	–
Sri Rejeki/ Aglaonema	pohon/ tree	–	–	–	–

Catatan/Note: <sup>1</sup>Angka Sementara/Preliminary Figures

Sumber/Source: BPS, Statistik Pertanian Hortikultura SPH-TH

BPS-Statistics Indonesia, Agricultural Statistik for Horticulture SPH-TH

**Tabel**  
**Table** 5.1.13

**Produksi Buah-buahan menurut Kecamatan dan Jenis Tanaman di Kabupaten Pesawaran (kwintal), 2021<sup>1</sup> dan 2022<sup>2</sup>**

***Production of Fruits by Subdistrict and Kind of Plant in Pesawaran Regency (quintal), 2021 and 2022***

Kecamatan Subdistrict	Mangga/Mango		Durian/Durian		Jeruk Siam/Orange/ Tangerine	
	2021	2022	2021	2022	2021	2022
(1)	(2)	(3)	(4)	(5)	(6)	(7)
1. Punduh Pidada	194	900	494	2 496	–	–
2. Marga Punduh	975	2 184	445	1 603	–	–
3. Padang Cermin	793	1 416	3 843	1 820	1 853	1 566
4. Teluk Pandan	1 759	1 770	–	5 769	–	–
5. Way Ratai	2 336	–	6 658	243	3 700	5 223
6. Kedondong	536	1 118	598	2 392	–	–
7. Way Khilau	264	416	736	527	–	–
8. Way Lima	594	594	397	171	–	–
9. Gedong Tataan	–	15	6 052	6 052	–	2 160
10. Negeri Katon	386	502	–	21	2 500	3 165
11. Tegineneng	639	672	–	–	106 380	106 380
<b>Pesawaran</b>	<b>8 476</b>	<b>9 587</b>	<b>19 223</b>	<b>21 092</b>	<b>114 433</b>	<b>118 494</b>

Lanjutan Tabel/Continued Table 5.1.13

Kecamatan Subdistrict	Pisang/Banana		Pepaya/Papaya		Salak/Snakefruit	
	2021	2022	2021	2022	2021	2022
(1)	(8)	(9)	(10)	(11)	(12)	(13)
1. Punduh Pidada	273 287	238 019	8	12	600	60
2. Marga Punduh	96 035	201 708	2	16	225	236
3. Padang Cermin	530 646	608 597	203	184	62	264
4. Teluk Pandan	412 354	502 573	196	216	54	54
5. Way Ratai	766 387	851 156	837	1 139	1 443	1 800
6. Kedondong	283 668	609 236	48	48	15	30
7. Way Khilau	144 473	226 605	4	45	9	24
8. Way Lima	654 678	710 960	–	–	597	587
9. Gedong Tataan	342 694	358 186	52	322	212	212
10. Negeri Katon	11 798	39 695	55	76	58	65
11. Tegineneng	148 933	151 072	–	45	34	34
<b>Pesawaran</b>	<b>3 664 953</b>	<b>4 497 809</b>	<b>1 403</b>	<b>2 102</b>	<b>3 308</b>	<b>3 364</b>

Lanjutan Tabel/*Continued Table* 5.1.13

Kecamatan Subdistrict	Alpukat/ <i>Avocado</i>		Belimbing/ <i>Star Fruit</i>		Duku/Langsat/ Kokosan/ <i>Duku</i>	
	2021	2022	2021	2022	2021	2022
(1)	(14)	(15)	(16)	(17)	(18)	(19)
1. Punduh Pidada	269	1 651	23	–	889	1 824
2. Marga Punduh	252	643	4	15	37 164	27 987
3. Padang Cermin	1 766	3 555	60	67	3 101	4 115
4. Teluk Pandan	127	127	24	37	–	554
5. Way Ratai	1 320	2 208	64	72	2 394	342
6. Kedondong	2 004	1 736	8	2	–	–
7. Way Khilau	361	1 058	–	5	456	581
8. Way Lima	503	503	177	134	–	–
9. Gedong Tataan	810	2 062	36	66	137	137
10. Negeri Katon	268	787	21	54	–	–
11. Tegineneng	776	910	17	17	461	461
<b>Pesawaran</b>	<b>8 456</b>	<b>15 240</b>	<b>434</b>	<b>469</b>	<b>44 601</b>	<b>36 001</b>

Lanjutan Tabel/Continued Table 5.1.13

Kecamatan Subdistrict	Jambu Air/ Water Apple		Jambu Biji/ Guava		Jengkol/ Jengkol	
	2021	2022	2021	2022	2021	2022
(1)	(20)	(21)	(22)	(23)	(24)	(25)
1. Punduh Pidada	–	–	148	488	–	–
2. Marga Punduh	–	55	–	85	–	183
3. Padang Cermin	311	254	304	194	263	509
4. Teluk Pandan	96	112	195	215	–	19
5. Way Ratai	560	840	332	468	–	38
6. Kedondong	–	44	–	48	–	29
7. Way Khilau	–	–	–	–	–	149
8. Way Lima	206	187	1 346	1 346	2 565	2 565
9. Gedong Tataan	–	920	–	684	–	68
10. Negeri Katon	343	375	262	296	–	–
11. Tegineneng	–	–	–	–	–	134
<b>Pesawaran</b>	<b>1 516</b>	<b>2 788</b>	<b>2 588</b>	<b>3 823</b>	<b>2 828</b>	<b>3 692</b>

Lanjutan Tabel/*Continued Table* 5.1.13

Kecamatan Subdistrict	Jeruk Besar/ <i>Pomelo</i>		Manggis/ <i>Mangosteen</i>		Melinjo/ <i>Gnetum/</i> <i>Melinjo</i>	
	2021	2022	2021	2022	2021	2022
(1)	(26)	(27)	(28)	(29)	(30)	(31)
1. Punduh Pidada	–	–	–	–	2 171	2 153
2. Marga Punduh	–	–	28	44	1 973	2 647
3. Padang Cermin	–	–	120	125	416	6 992
4. Teluk Pandan	–	–	100	110	–	5 249
5. Way Ratai	–	–	20	–	13 961	14 011
6. Kedondong	–	–	–	35	–	74
7. Way Khilau	–	–	–	–	–	150
8. Way Lima	–	–	–	–	10 040	10 040
9. Gedong Tataan	–	–	–	–	–	195
10. Negeri Katon	–	–	–	–	–	15
11. Tegineneng	–	–	–	67	–	41
<b>Pesawaran</b>	<b>–</b>	<b>–</b>	<b>268</b>	<b>381</b>	<b>28 562</b>	<b>41 566</b>

Lanjutan Tabel/Continued Table 5.1.13

Kecamatan Subdistrict	Nangka/Cempedak/ Jackfruit		Nanas/ Pineapple		Petai/ Twisted Cluster Bean	
	2021	2022	2021	2022	2021	2022
(1)	(32)	(33)	(34)	(35)	(36)	(37)
1. Punduh Pidada	239	319	–	–	1 007	1 007
2. Marga Punduh	173	292	–	–	1 263	1 137
3. Padang Cermin	729	587	47	50	175	928
4. Teluk Pandan	620	687	62	65	–	49
5. Way Ratai	538	598	185	340	1 617	2 045
6. Kedondong	53	106	2	11	–	37
7. Way Khilau	20	40	2	6	–	175
8. Way Lima	–	101	8	8	126	208
9. Gedong Tataan	–	160	–	–	–	434
10. Negeri Katon	–	–	19	31	–	–
11. Tegineneng	–	–	–	42	–	25
<b>Pesawaran</b>	<b>2 372</b>	<b>2 889</b>	<b>324</b>	<b>553</b>	<b>4 188</b>	<b>6 045</b>

Lanjutan Tabel/*Continued Table* 5.1.13

Kecamatan Subdistrict	Rambutan/ Rambutan		Sawo/ Sapodilla/Sawo	
	2021	2022	2021	2022
(1)	(38)	(39)	(40)	(41)
1. Punduh Pidada	–	–	616	616
2. Marga Punduh	–	37	–	–
3. Padang Cermin	2 922	3 197	588	556
4. Teluk Pandan	161	161	182	196
5. Way Ratai	2 115	–	5 600	5 600
6. Kedondong	83	166	126	252
7. Way Khilau	104	572	–	–
8. Way Lima	1 743	1 743	4 410	4 410
9. Gedong Tataan	2 027	2 027	–	366
10. Negeri Katon	–	124	53	186
11. Tegineneng	2 363	2 363	148	172
<b>Pesawaran</b>	<b>11 518</b>	<b>10 391</b>	<b>11 723</b>	<b>12 354</b>



Lanjutan Tabel/Continued Table 5.1.13

Kecamatan Subdistrict	Sirsak/ Soursof		Sukun/ Breadfruit	
	2021	2022	2021	2022
(1)	(42)	(43)	(44)	(45)
1. Punduh Pidada	49	49	–	146
2. Marga Punduh	40	95	136	356
3. Padang Cermin	133	112	1 286	1 113
4. Teluk Pandan	42	84	379	390
5. Way Ratai	113	134	1 010	950
6. Kedondong	18	48	–	53
7. Way Khilau	–	13	–	97
8. Way Lima	237	237	2 546	2 349
9. Gedong Tataan	–	62	–	67
10. Negeri Katon	10	37	51	216
11. Tegineneng	31	36	149	149
<b>Pesawaran</b>	<b>675</b>	<b>908</b>	<b>5 557</b>	<b>5 887</b>

Catatan/Note: <sup>y</sup>Angka Sementara/Preliminary Figures

Sumber/Source: BPS, Statistik Pertanian Hortikultura SPH-BST

BPS-Statistics Indonesia, Agricultural Statistic for Horticulture SPH-BST

**Tabel**  
**Table** 5.1.14

**Produksi Buah–Buahan dan Sayuran Tahunan menurut  
Jenis Tanaman di Kabupaten Pesawaran, 2019–2022**  
*Production of Annual Fruits and Vegetables by Kind of Plant  
in Pesawaran Regency, 2019–2022*

Jenis Tanaman <i>Kind of Plants</i>	Satuan <i>Unit</i>	2019	2020	2021 <sup>x</sup>	2022 <sup>x</sup>
(1)	(2)	(3)	(4)	(5)	(6)
Alpukat/ <i>Avocado</i>	kw/ <i>qui</i>	43 899	8 656	8 456	15 240
Anggur/ <i>Grape</i>	kw/ <i>qui</i>	–	–	–	20
Apel/ <i>Apple</i>	kw/ <i>qui</i>	–	–	–	–
Belimbing/ <i>Star Fruit</i>	kw/ <i>qui</i>	987	853	434	469
Duku/Langsak/Kokosan/ <i>Duku</i>	kw/ <i>qui</i>	8 354	51 603	44 601	36 001
Durian/ <i>Durian</i>	kw/ <i>qui</i>	16 710	16 674	19 223	21 092
Jambu Air/ <i>Water Apple</i>	kw/ <i>qui</i>	2 899	1 155	1 516	2 788
Jambu Biji/ <i>Guava</i>	kw/ <i>qui</i>	4 155	3 066	2 588	3 823
Jengkol/ <i>Jengkol</i>	kw/ <i>qui</i>	6 716	2 618	2 828	3 692
Jeruk Besar/ <i>Pomelo</i>	kw/ <i>qui</i>	306	132	–	–
Jeruk Siam/Keprook/ <i>Orange/Tangerine</i>	kw/ <i>qui</i>	32 016	78 309	114 433	118 494
Mangga/ <i>Mango</i>	kw/ <i>qui</i>	18 603	12 684	8 476	9 587
Manggis/ <i>Mangosteen</i>	kw/ <i>qui</i>	360	151	268	381
Melinjo/ <i>Gnetum/ Melinjo</i>	kw/ <i>qui</i>	24 283	23 634	28 562	41 566
Nangka/Cempedak/ <i>Jackfruit</i>	kw/ <i>qui</i>	3 691	2 306	2 372	2 889
Nenas/ <i>Pineapple</i>	kw/ <i>qui</i>	697	302	324	553
Pepaya/ <i>Papaya</i>	kw/ <i>qui</i>	3 788	522	1 403	2 102
Petai/ <i>Twisted Cluster Bean</i>	kw/ <i>qui</i>	13 213	7 479	4 188	6 045
Pisang/ <i>Banana</i>	kw/ <i>qui</i>	4 991 118	4 375 309	3 664 953	4 497 809
Rambutan/ <i>Rambutan</i>	kw/ <i>qui</i>	74 740	47 128	11 518	10 391
Salak/ <i>Snakefruit</i>	kw/ <i>qui</i>	4 429	7 510	3 308	3 364
Sawo/ <i>Sapodilla/ Sawo</i>	kw/ <i>qui</i>	9 702	8 321	11 723	12 354
Sirsak/ <i>Soursop</i>	kw/ <i>qui</i>	1 151	560	675	908
Sukun/ <i>Breadfruit</i>	kw/ <i>qui</i>	12 156	5 462	5 557	5 887
Buah Naga/ <i>Hylocereus polyrhizus</i>	kw/ <i>qui</i>	...	...	15	62
Jeruk Lemon/ <i>Lemon</i>	kw/ <i>qui</i>	...	...	–	3
Lengkeng/ <i>Dimocarpus longan</i>	kw/ <i>qui</i>	...	...	50	571

Catatan/Note: <sup>x</sup>Angka Sementara/Preliminary Figures

Sumber/Source: BPS, Statistik Pertanian Hortikultura SPH-BST

BPS-Statistics Indonesia, Agricultural Statistic for Horticulture SPH-BST

**5.2 PERKEBUNAN  
ESTATE CROPS**

**Tabel 5.2.1 Luas Areal Tanaman Perkebunan menurut Kecamatan dan Jenis Tanaman di Kabupaten Pesawaran (ha), 2021 dan 2022**  
*Planted Area of Estate Crops by Subdistrict and Type of Crops in Pesawaran Regency (ha), 2021 and 2022*

Kecamatan Subdistrict	Kelapa Sawit/Oil Palm		Kelapa/Coconut	
	2021	2022	2021	2022
(1)	(2)	(3)	(4)	(5)
1. Punduh Pidada	11	11	1 498	1 498
2. Marga Punduh	6	6	1 475	1 475
3. Padang Cermin	–	–	1 050	1 050
4. Teluk Pandan	–	–	211	211
5. Way Ratai	–	–	1 453	1 453
6. Kedondong	–	–	276	234
7. Way Khilau	–	–	258	258
8. Way Lima	–	–	1 167	1 167
9. Gedong Tataan	17	17	240	223
10. Negeri Katon	169	169	982	880
11. Tegineneng	255	255	1 821	46
<b>Pesawaran</b>	<b>458</b>	<b>458</b>	<b>10 431</b>	<b>8 495</b>

Lanjutan Tabel/*Continued Table 5.2.1*

Kecamatan Subdistrict	Karet/Rubber		Kopi/Coffee	
	2021	2022	2021	2022
(1)	(6)	(7)	(8)	(9)
1. Punduh Pidada	–	–	672	475
2. Marga Punduh	–	–	163	163
3. Padang Cermin	–	–	198	198
4. Teluk Pandan	–	–	353	353
5. Way Ratai	88	88	374	374
6. Kedondong	161	161	247	247
7. Way Khilau	24	24	256	256
8. Way Lima	27	27	289	289
9. Gedong Tataan	76	76	91	91
10. Negeri Katon	531	481	–	–
11. Tegineneng	182	182	75	75
<b>Pesawaran</b>	<b>1 089</b>	<b>1 039</b>	<b>2 718</b>	<b>2 521</b>

Lanjutan Tabel/Continued Table 5.2.1

Kecamatan Subdistrict	Kakao/Cocoa		Tebu/Sugar Cane	
	2021	2022	2021	2022
(1)	(10)	(11)	(12)	(13)
1. Punduh Pidada	2 291	2091	–	–
2. Marga Punduh	1 671	1671	–	–
3. Padang Cermin	4 032	4032	–	–
4. Teluk Pandan	925	925	–	–
5. Way Ratai	3 979	3979	–	–
6. Kedondong	3 146	2709	–	–
7. Way Khilau	1 961	1961	–	–
8. Way Lima	2 379	2379	–	–
9. Gedong Tataan	1 715	1299	–	–
10. Negeri Katon	825	825	–	–
11. Tegineneng	985	55	–	–
<b>Pesawaran</b>	<b>23 909</b>	<b>21 926</b>	<b>–</b>	<b>–</b>

Lanjutan Tabel/*Continued Table* 5.2.1

Kecamatan Subdistrict	Teh/Tea		Tembakau/Tobacco	
	2021	2022	2021	2022
(1)	(14)	(15)	(16)	(17)
1. Punduh Pidada	–	–	–	–
2. Marga Punduh	–	–	–	–
3. Padang Cermin	–	–	2	2
4. Teluk Pandan	–	–	–	–
5. Way Ratai	–	–	6	6
6. Kedondong	–	–	2	2
7. Way Khilau	–	–	6	6
8. Way Lima	–	–	5	5
9. Gedong Tataan	–	–	12	12
10. Negeri Katon	–	–	27	27
11. Tegineneng	–	–	25	25
<b>Pesawaran</b>	–	–	<b>85</b>	<b>85</b>

Sumber/*Source*: Dinas Perkebunan dan Peternakan Kabupaten Pesawaran  
*Estate and Livestock Agency of Pesawaran Regency*

**Tabel**  
**Table** 5.2.2

**Produksi Perkebunan menurut Kecamatan dan Jenis Tanaman di Kabupaten Pesawaran (ton), 2021 dan 2022**  
**Production of Estates by Subdistrict and Type of Crops in Pesawaran Regency (ton), 2021 and 2022**

Kecamatan Subdistrict	Kelapa Sawit/Oil Palm		Kelapa/Coconut	
	2021	2022	2021	2022
(1)	(2)	(3)	(4)	(5)
1. Punduh Pidada	37	37	1 178,60	1 178,60
2. Marga Punduh	24	24	1 160,00	1 160,00
3. Padang Cermin	–	–	826,12	826,12
4. Teluk Pandan	–	–	166,00	166,00
5. Way Ratai	–	–	1 143,00	1 143,00
6. Kedondong	–	–	217,15	210,60
7. Way Khilau	–	–	203,00	203,00
8. Way Lima	–	–	918,17	918,17
9. Gedong Tataan	45	45	188,83	175,45
10. Negeri Katon	259	221	687,40	616,00
11. Tegineneng	316	316	1 432,73	36,00
<b>Pesawaran</b>	<b>681</b>	<b>643</b>	<b>8 121,00</b>	<b>6 632,94</b>

Lanjutan Tabel/*Continued Table 5.2.2*

Kecamatan Subdistrict	Karet/Rubber		Kopi/Coffee	
	2021	2022	2021	2022
(1)	(6)	(7)	(8)	(9)
1. Punduh Pidada	–	–	270,82	191,00
2. Marga Punduh	–	–	90,00	90,00
3. Padang Cermin	–	–	119,59	119,59
4. Teluk Pandan	–	–	158,85	158,85
5. Way Ratai	57,20	57,20	243,47	243,47
6. Kedondong	116,89	116,89	114,76	114,76
7. Way Khilau	18,34	18,34	154,62	154,62
8. Way Lima	270,00	270,00	130,05	130,05
9. Gedong Tataan	91,20	91,20	45,50	45,50
10. Negeri Katon	402,38	367,00	–	–
11. Tegineneng	153,30	153,30	33,75	33,75
<b>Pesawaran</b>	<b>1 109,31</b>	<b>1 073,93</b>	<b>1 361,41</b>	<b>1 281,59</b>



Lanjutan Tabel/Continued Table 5.2.2

Kecamatan Subdistrict	Kakao/Cocoa		Tebu/Sugar Cane	
	2021	2022	2021	2022
(1)	(10)	(11)	(12)	(13)
1. Punduh Pidada	2 634,00	2 404,00	–	–
2. Marga Punduh	1 965,00	1 965,00	–	–
3. Padang Cermin	4 838,40	4 838,40	–	–
4. Teluk Pandan	1 087,00	1 087,00	–	–
5. Way Ratai	4 975,75	4 975,75	–	–
6. Kedondong	3 779,00	3 253,00	–	–
7. Way Khilau	2 353,00	2 353,00	–	–
8. Way Lima	2 797,70	2 797,70	–	–
9. Gedong Tataan	2 059,72	1 560,00	–	–
10. Negeri Katon	898,43	898,43	–	–
11. Tegineneng	1 080,55	60,00	–	–
<b>Pesawaran</b>	<b>28 468,55</b>	<b>26 192,28</b>	<b>–</b>	<b>–</b>

Lanjutan Tabel/*Continued Table 5.2.2*

Kecamatan Subdistrict	Teh/Tea		Tembakau/Tobacco	
	2021	2022	2021	2022
(1)	(14)	(15)	(16)	(17)
1. Punduh Pidada	–	–	–	–
2. Marga Punduh	–	–	–	–
3. Padang Cermin	–	–	1,70	1,70
4. Teluk Pandan	–	–	–	–
5. Way Ratai	–	–	5,90	5,90
6. Kedondong	–	–	1,85	1,85
7. Way Khilau	–	–	5,88	5,88
8. Way Lima	–	–	3,15	3,15
9. Gedong Tataan	–	–	11,76	11,76
10. Negeri Katon	–	–	26,05	26,05
11. Tegineneng	–	–	24,72	24,72
<b>Pesawaran</b>	–	–	<b>81,00</b>	<b>81,00</b>

Sumber/*Source*: Dinas Perkebunan dan Peternakan Kabupaten Pesawaran  
*Estate and Livestock Agency of Pesawaran Regency*

**Tabel**  
**Table** 5.2.3

**Luas Areal Tanaman Perkebunan Rakyat menurut Jenis Tanaman di Kabupaten Pesawaran, 2021–2022**  
**Planted Area of Smallholders Estates by Type of Crops in Pesawaran Regency, 2021–2022**

Jenis Tanaman <i>Kind of Plants</i>	Satuan <i>Unit</i>	2021	2022
(1)	(2)	(4)	(5)
Kelapa Sawit/ <i>Oil Palm</i>	ha	458	458
Kelapa/ <i>Coconut</i>	ha	10 431	8 495
Karet/ <i>Rubber</i>	ha	1 089	1 039
Kopi Robusta/ <i>Robusta Coffee</i>	ha	2 718	2 521
Kakao/ <i>Cocoa</i>	ha	23 909	21 926
Tebu/ <i>Sugar Cane</i>	ha	–	–
Teh/ <i>Tea</i>	ha	–	–
Tembakau/ <i>Tobacco</i>	ha	85	85
Aren/ <i>Sugar Palm</i>	ha	63	63
Cabe Jamu/ <i>Java Long Pepper</i>	ha	33	33
Cengkeh/ <i>Clove</i>	ha	620	620
Kemiri/ <i>Candlenut</i>	ha	24	24
Lada/ <i>Pepper</i>	ha	238	238
Pala/ <i>Nutmeg</i>	ha	139	139
Pinang/ <i>Betel Nut</i>	ha	33	33

Sumber/*Source*: Dinas Perkebunan dan Peternakan Kabupaten Pesawaran  
*Estate and Livestock Agency of Pesawaran Regency*

**Tabel**  
**Table** 5.2.4

**Produksi Perkebunan Rakyat menurut Jenis Tanaman di  
Kabupaten Pesawaran, 2021–2022**  
*Production of Smallholders Estates by Type of Crops in  
Pesawaran Regency, 2021–2022*

Jenis Tanaman <i>Kind of Plants</i>	Satuan <i>Unit</i>	2021	2022
(1)	(2)	(4)	(5)
Kelapa Sawit/ <i>Oil Palm</i>	ton	681,00	643,00
Kelapa/ <i>Coconut</i>	ton	8 121,00	6 640,39
Karet/ <i>Rubber</i>	ton	1 109,31	1 109,30
Kopi Robusta/ <i>Robusta Coffee</i>	ton	1 361,41	1 281,68
Kakao/ <i>Cocoa</i>	ton	28 468,55	26 192,00
Tebu/ <i>Sugar Cane</i>	ton	–	–
Teh/ <i>Tea</i>	ton	–	–
Tembakau/ <i>Tobacco</i>	ton	81,00	81,00
Aren/ <i>Sugar Palm</i>	ton	20,01	19,24
Cabe Jamu/ <i>Java Long Pepper</i>	ton	10,56	10,56
Cengkeh/ <i>Clove</i>	ton	389,85	389,85
Kemiri/ <i>Candlenut</i>	ton	16,92	16,92
Lada/ <i>Pepper</i>	ton	212,54	212,54
Pala/ <i>Nutmeg</i>	ton	119,71	119,71
Pinang/ <i>Betel Nut</i>	ton	21,27	21,27

Sumber/*Source*: Dinas Perkebunan dan Peternakan Kabupaten Pesawaran  
*Estate and Livestock Agency of Pesawaran Regency*

**5.3 PETERNAKAN  
LIVESTOCK**

**Tabel 5.3.1** Populasi Ternak menurut Kecamatan dan Jenis Ternak di Kabupaten Pesawaran, 2022  
*Table 5.3.1* Livestock Population by Subdistrict and Kind of Livestock in Pesawaran Regency, 2022

Kecamatan Subdistrict	Sapi Perah Dairy Cattle	Sapi Potong Beef Cattle	Kerbau Buffalo	Kuda Horse	Kambing Goat	Domba Sheep	Babi Pig
(1)	(2)	(3)	(4)	(5)	(6)	(7)	(8)
1. Punduh Pidada	–	193	39	–	4 189	139	–
2. Marga Punduh	–	181	237	–	2 489	151	–
3. Padang Cermin	–	92	58	–	3 596	192	–
4. Teluk Pandan	–	102	36	–	1 823	142	–
5. Way Ratai	–	609	79	–	5 475	314	–
6. Kedondong	–	201	52	–	3 926	811	–
7. Way Khilau	–	178	81	–	2 785	412	–
8. Way Lima	–	523	90	–	4 278	734	–
9. Gedong Tataan	–	2 619	78	1	11 224	398	–
10. Negeri Katon	–	10 253	169	3	8 472	1 497	–
11. Tegineneng	–	8 376	87	–	6 929	1 049	–
<b>Pesawaran</b>	<b>–</b>	<b>23 327</b>	<b>1 006</b>	<b>4</b>	<b>55 186</b>	<b>5 839</b>	<b>–</b>

Sumber/Source: Dinas Perkebunan dan Peternakan Kabupaten Pesawaran  
Estate and Livestock Agency of Pesawaran Regency

**Tabel 5.3.2** **Populasi Unggas menurut Kecamatan dan Jenis Unggas di Kabupaten Pesawaran, 2022**  
***Poultry Population by Subdistrict and Kind of Poultry in Pesawaran Regency, 2022***

Kecamatan Subdistrict	Ayam Kampung Native Chicken	Ayam Petelur Layer	Ayam Pedaging Broiler	Itik/Itik Manila Duck/Muscovy Duck
(1)	(2)	(3)	(4)	(5)
1. Punduh Pidada	8 089	2 179	9 968	1 822
2. Marga Punduh	8 878	2 993	10 414	1 276
3. Padang Cermin	14 358	2 142	32 345	1 491
4. Teluk Pandan	8 895	2 136	8 512	1 320
5. Way Ratai	21 034	2 099	9 721	2 398
6. Kedondong	21 102	3 678	14 952	3 392
7. Way Khilau	9 023	3 821	9 267	1 513
8. Way Lima	20 652	62 942	79 381	6 004
9. Gedong Tataan	18 769	40 513	25 198 28	2 892
10. Negeri Katon	37 909	316 345	157 237	4 172
11. Tegineneng	47 088	17 954	258 912	4 729
<b>Pesawaran</b>	<b>215 797</b>	<b>456 802</b>	<b>3 110 537</b>	<b>31 009</b>

Sumber/Source: Dinas Perkebunan dan Peternakan Kabupaten Pesawaran  
 Estate and Livestock Agency of Pesawaran Regency

**Tabel**  
**Table** 5.3.3

**Jumlah Ternak yang Dipotong menurut Kecamatan dan Jenis Ternak di Kabupaten Pesawaran, 2022**  
**Livestock Slaughtered by Subdistrict and Kind of Livestock in Pesawaran Regency, 2022**

Kecamatan Subdistrict	Sapi Potong Beef Cattle	Kerbau Buffalo	Kuda Horse	Kambing Goat	Domba Sheep	Babi Pig
(1)	(3)	(4)	(5)	(6)	(7)	(8)
1. Punduh Pidada	44	–	–	79	0	–
2. Marga Punduh	32	–	–	96	0	–
3. Padang Cermin	68	1	–	150	7	–
4. Teluk Pandan	75	–	–	202	5	–
5. Way Ratai	95	1	–	230	13	–
6. Kedondong	115	–	–	149	0	–
7. Way Khilau	86	–	–	97	0	–
8. Way Lima	50	–	–	252	0	–
9. Gedong Tataan	134	1	–	405	9	–
10. Negeri Katon	181	1	–	312	12	–
11. Tegineneng	219	–	–	235	0	–
<b>Pesawaran</b>	<b>1099</b>	<b>4</b>	<b>–</b>	<b>2207</b>	<b>46</b>	<b>–</b>

Sumber/Source: Dinas Perkebunan dan Peternakan Kabupaten Pesawaran  
Estate and Livestock Agency of Pesawaran Regency

**Tabel 5.3.4** Jumlah Unggas yang Dipotong menurut Kecamatan dan Jenis Unggas di Kabupaten Pesawaran, 2022  
*Poultry Slaughtered by Subdistrict and Kind in Pesawaran Regency, 2022*

Kecamatan Subdistrict	Ayam Kampung Native Chicken	Ayam Petelur Layer Chicken	Ayam Pedaging Broiler	Itik/Itik Manila Duck/Muscovy Duck
(1)	(2)	(3)	(4)	(5)
1. Punduh Pidada	11 325	634	9 669	1 093
2. Marga Punduh	12 429	871	10 102	766
3. Padang Cermin	20 101	624	31 375	895
4. Teluk Pandan	12 453	622	8 257	792
5. Way Ratai	29 448	611	9 429	1 439
6. Kedondong	29 543	1 070	14 503	2 035
7. Way Khilau	12 632	1 112	8 989	908
8. Way Lima	28 913	18 317	77 000	3 602
9. Gedong Tataan	26 277	11 789	2 444 233	1 735
10. Negeri Katon	53 073	92 057	152 520	2 503
11. Tegineneng	65 923	5 224	251 145	2 837
<b>Pesawaran</b>	<b>302 117</b>	<b>132 931</b>	<b>3 017 222</b>	<b>18 605</b>

Sumber/Source: Dinas Perkebunan dan Peternakan Kabupaten Pesawaran  
 Estate and Livestock Agency of Pesawaran Regency



**Tabel 5.3.5** **Produksi Daging menurut Kecamatan dan Jenisnya di Kabupaten Pesawaran (kg), 2022**  
**Flesh Production by Subdistrict and Type in Pesawaran Regency (kg), 2022**

Kecamatan Subdistrict	Sapi Cow	Kerbau Buffalo	Kambing Goat	Domba Sheep	Babi Pig	Ayam Buras Local Chicken	Ayam Pedaging Broiler	Itik Duck
(1)	(2)	(3)	(4)	(5)	(6)	(7)	(8)	(9)
1. Punduh Pidada	10 356	–	1 746	0	–	8 720	11 338	1 142
2. Marga Punduh	7 551	–	2 125	0	–	9 570	11 846	800
3. Padang Cermin	16 180	232	3 326	153	–	15 478	36 790	935
4. Teluk Pandan	17 906	–	4 478	115	–	9 589	9 682	828
5. Way Ratai	22 653	232	5 098	294	–	22 675	11 056	1 504
6. Kedondong	27 399	–	3 301	–	–	22 748	17 006	2 126
7. Way Khilau	20 495	–	2 150	–	–	9 727	10 540	949
8. Way Lima	11 866	–	5 579	–	–	22 263	90 290	3 764
9. Gedong Tataan	31 714	232	8 969	204	–	20 233	2 866 108	1 813
10. Negeri Katon	42 932	232	6 907	268	–	40 866	178 845	2 616
11. Tegineneng	51 993	–	5 199	–	–	50 761	294 493	2 965
<b>Pesawaran</b>	<b>261 045</b>	<b>928</b>	<b>48 878</b>	<b>1 034</b>	<b>–</b>	<b>232 630</b>	<b>3 537 994</b>	<b>19 442</b>

Sumber/Source: Dinas Perkebunan dan Peternakan Kabupaten Pesawaran Estate and Livestock Agency of Pesawaran Regency

**Tabel**  
**Table** 5.3.6**Produksi Telur menurut Kecamatan dan Jenisnya di Kabupaten Pesawaran (kg), 2022**  
**Egg Production by Subdistrict and Type in Pesawaran Regency (kg), 2022**

Kecamatan Subdistrict	Ayam Kampung Native Chicken	Ayam Ras Petelur Layer Chicken	Itik/Itik Manila Duck/Muscovy Duck
(1)	(2)	(3)	(4)
1. Punduh Pidada	11 181	17 119	9 162
2. Marga Punduh	12 272	23 514	6 416
3. Padang Cermin	19 847	16 828	7 497
4. Teluk Pandan	12 295	16 781	6 637
5. Way Ratai	29 075	16 490	12 058
6. Kedondong	29 169	28 896	17 056
7. Way Khilau	12 472	30 019	7 608
8. Way Lima	28 547	494 503	30 190
9. Gedong Tataan	25 944	318 290	14 542
10. Negeri Katon	52 402	2 485 359	20 978
11. Tegineneng	65 090	141 055	23 779
<b>Pesawaran</b>	<b>298 294</b>	<b>3 588 854</b>	<b>155 923</b>

Sumber/Source: Dinas Perkebunan dan Peternakan Kabupaten Pesawaran  
Estate and Livestock Agency of Pesawaran Regency

**5.4 PERIKANAN  
FISHERY**

**Tabel 5.4.1** Jumlah Rumah Tangga Perikanan menurut Kecamatan dan Sektor di Kabupaten Pesawaran, 2021 dan 2022  
*Number of Fishing Households by Subdistrict and Sector in Pesawaran Regency, 2021 and 2022*

Kecamatan Subdistrict	Perikanan Tangkap Capture Fisheries		Perikanan Budidaya Aquaculture		Produk Olahan Hasil Perikanan Fisheries Processed Product	
	2021	2022	2021	2022	2021	2022
(1)	(2)	(3)	(4)	(5)	(6)	(7)
1. Punduh Pidada	801	801	169	169	–	–
2. Marga Punduh	331	331	94	94	–	–
3. Padang Cermin	317	317	123	123	3	3
4. Teluk Pandan	941	941	162	162	1	1
5. Way Ratai	–	–	166	166	–	–
6. Kedondong	–	–	206	206	–	–
7. Way Khilau	–	–	254	254	–	–
8. Way Lima	20	20	625	625	22	22
9. Gedong Tataan	23	23	873	873	3	3
10. Negeri Katon	37	37	594	594	–	–
11. Tegineneng	59	59	208	208	–	–
<b>Pesawaran</b>	<b>2 529</b>	<b>2 529</b>	<b>3 474</b>	<b>3 474</b>	<b>29</b>	<b>29</b>

Sumber/Source: Dinas Perikanan Kabupaten Pesawaran  
Fisheries Agency of Pesawaran Regency

**Tabel**  
**Table** 5.4.2

**Produksi Perikanan menurut Bulan dan Sektor di  
Kabupaten Pesawaran, 2022**  
*Fishing Production by Month and Sector in Pesawaran  
Regency, 2022*

Bulan Month	Perikanan Tangkap Capture Fisheries (ton)	Perikanan Budidaya Aquaculture (ton)	Produk Olahan Hasil Perikanan Fisheries Processed Product (ton)
(1)	(2)	(3)	(4)
Januari/January	1 343,93	541,40	17,59
Februari/February	1 174,90	551,30	17,25
Maret/March	833,81	557,60	14,23
April/April	916,41	514,20	21,60
Mei/May	961,83	523,60	23,11
Juni/June	1 009,98	532,90	22,40
Juli/July	915,55	507,30	22,10
Agustus/August	962,92	519,70	23,20
September/September	1 010,11	521,70	22,40
Oktober/October	940,98	518,50	21,02
November/November	849,35	550,20	21,92
Desember/December	785,89	560,60	22,00
<b>Pesawaran</b>	<b>11 705,66</b>	<b>6 399,00</b>	<b>248,82</b>

Sumber/Source: Dinas Perikanan Kabupaten Pesawaran  
Fisheries Agency of Pesawaran Regency




# BAB

Chapter

6

# ENERGI

# ENERGY



6.970

Jumlah pelanggan air di Kab. Pesawaran



## GEDONG TATAAN

Kecamatan dengan pelanggan air terbanyak



1.173.555

Jumlah air yang disalurkan (m<sup>3</sup>)



Jumlah pelanggan air menurut Jenis Pelanggan



Sosial  
99



Rumah Tangga  
6.744



Instansi Pemerintah  
92



Niaga  
32



**PENJELASAN TEKNIS**

1. Pelanggan adalah individu atau kelompok baik rumah tangga perusahaan atau institusi non profit yang membeli air bersih dari perusahaan air bersih.
2. Air disalurkan adalah volume air bersih dari perusahaan air bersih

**TECHNICAL NOTES**

1. *Customers are individuals or groups whether household company or non-profit institutions that buy water supply from water supply establishment.*
2. *Distributed water is the volume of water supply from water supply establishment.*

<https://pesawarankab.bps.go.id>





**ULASAN****DESCRIPTION****Listrik**

Jumlah daya listrik yang terpasang di Kabupaten Pesawaran pada tahun 2022 mencapai 67.653,30 KVA dengan jumlah produksi listrik sebesar 118.318.898,02 KWh, sedangkan jumlah listrik yang terjual sebanyak 97.122.953,07 KWh. Adapun jumlah listrik yang dipakai sendiri adalah sebesar 889 260,56 KWh dan yang susut/hilang sebanyak 15.266.717,67 KWh.

**Electricity**

*The number electric power installed in Pesawaran Regency in 2022 will reach 67,653.30 KVA with total electricity production of 118,318,898.02 KWh, while the amount of electricity sold is 97,122,953.07 KWh. The amount of electricity that is own used is 889,260.56 KWh and the amount of electricity lost is 15,266,717.67 KWh.*

**Air**

Jumlah pelanggan air di Kabupaten Pesawaran tahun 2022 adalah 6.970 pelanggan dan banyaknya air yang disalurkan sebanyak 1.173.555 m<sup>3</sup>. Pelanggan terbanyak adalah dari rumah tangga yaitu sebanyak 6.744 pelanggan atau 96,75 persen dari keseluruhan pelanggan. Adapun nilai produksi air yang dihasilkan oleh PDAM Kabupaten Pesawaran pada tahun 2022 sebesar Rp 5.444.735.040, dengan nilai terbesar berasal dari Kecamatan Gedong Tataan (Rp 1.649.420.300).

**Water**

*The number of customers in Pesawaran Regency 2022 is 6,970 customers and the amount of water distributed is 1,173,555 m<sup>3</sup>. Most customers are from households as many 6,744 customers or 96.75 percent of total customers. The value of water production by PDAM Pesawaran Regency in 2022 is Rp 5,444,735,040, with the largest value come from Gedong Tataan Subdistrict (Rp 1,649,420,300).*

**Gambar** 6.1  
**Figures**

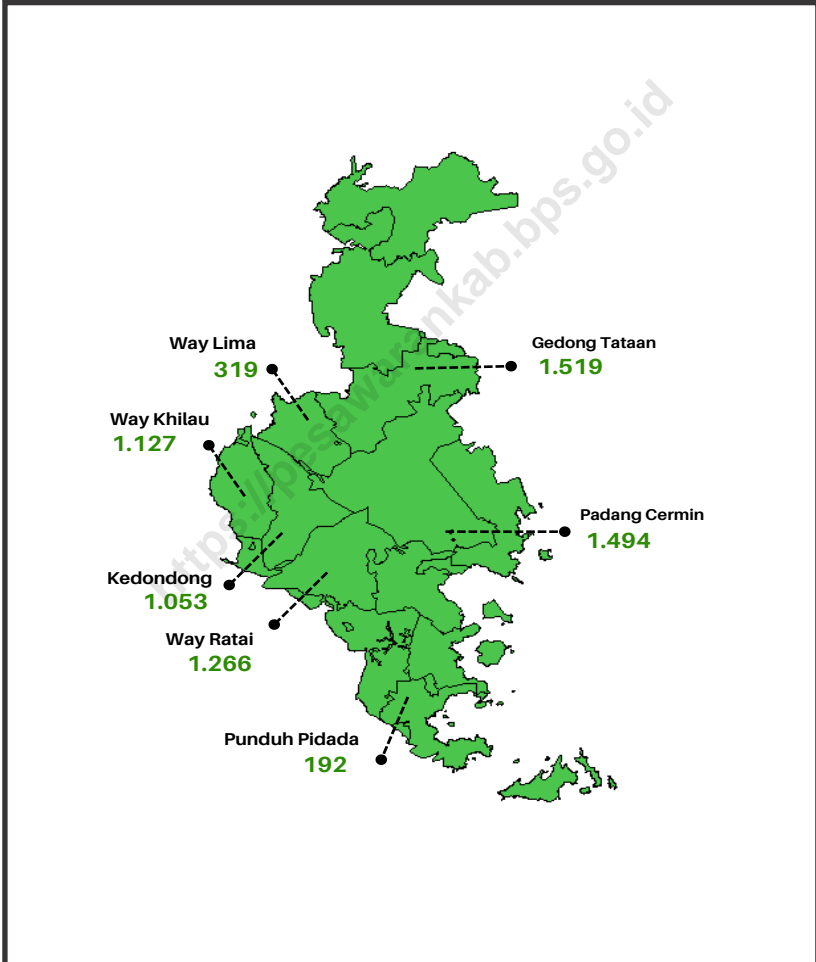
**Jumlah Air yang Disalurkan menurut Jenis Pelanggan di Kabupaten Pesawaran, 2022**  
*Number of Distributed Water by Type of Customer in Pesawaran Regency, 2022*



Sumber/Source: Perusahaan Daerah Air Minum (PDAM) Kabupaten Pesawaran  
*Region Water Supply Company of Pesawaran Regency*

**Gambar** 6.2  
**Figures**

**Jumlah Pelanggan PDAM menurut Kecamatan di Kabupaten Pesawaran, 2022**  
**Number of PDAM Customer by Subdistrict in Pesawaran Regency, 2022**



Sumber/Source: Perusahaan Daerah Air Minum (PDAM) Kabupaten Pesawaran  
Region Water Supply Company of Pesawaran Regency

**Tabel**  
**Table** 6.1

**Daya Terpasang, Produksi, dan Distribusi Listrik PT. PLN (Persero) pada Cabang/Ranting PLN di Kabupaten Pesawaran, 2022**  
***Installed Electricity Power, Production, and Distribution of PT. PLN (Persero) at PLN Branch in Pesawaran Regency, 2022***

Tahun Years	Daya Terpasang Installed Electricity Power (KVA)	Produksi Listrik Electricity Production (KWh)	Listrik Terjual Electricity Sold (KWh)	Dipakai Sendiri Own Used (KWh)	Susut/Hilang Shrinkage/Lost (KWh)
(1)	(2)	(3)	(4)	(5)	(6)
2022	67653,30	118 318 898,02	97 122 953,07	889 260,56	15 266 717,67

Sumber/Source: PT. PLN (Persero) UP3 Metro

**Tabel**  
**Table 6.2****Jumlah Pelanggan dan Air yang Disalurkan menurut Kecamatan di Kabupaten Pesawaran, 2022**  
**Number of Customers and Distributed Water by Subdistrict in Pesawaran Regency, 2022**

Kecamatan Subdistrict	Jumlah Pelanggan Number of Customers	Air Disalurkan Distributed Water (m <sup>3</sup> )	Nilai Value (Rp)
(1)	(2)	(3)	(4)
1. Punduh Pidada	192	24 610	91 450 600
2. Marga Punduh	–	–	–
3. Padang Cermin	1 494	301 338	1 347 413 860
4. Teluk Pandan	–	–	–
5. Way Ratai	1 266	215 715	985 996 860
6. Kedondong	1 053	158 416	633 459 120
7. Way Khilau	1 127	139 234	515 586 200
8. Way Lima	319	56 531	221 408 100
9. Gedong Tataan	1 519	277 711	1 649 420 300
10. Negeri Katon	–	–	–
11. Tegineneng	–	–	–
<b>Pesawaran</b>	<b>6 970</b>	<b>1 173 555</b>	<b>5 444 735 040</b>

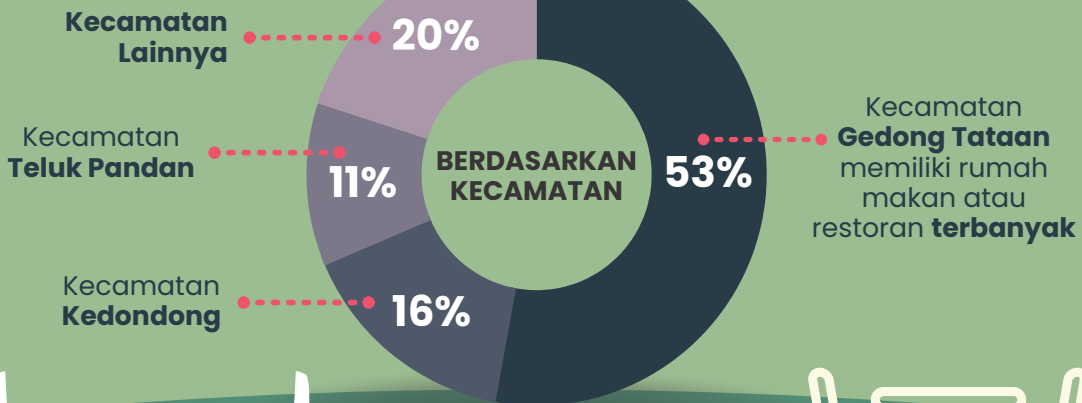
Sumber/Source: Perusahaan Daerah Air Minum (PDAM) Kabupaten Pesawaran  
Region Water Supply Company of Pesawaran Regency

**Tabel**  
**Table 6.3****Jumlah Pelanggan dan Air yang Disalurkan menurut Jenis Pelanggan di Kabupaten Pesawaran, 2022**  
**Number of Customers and Distributed Water by Type of Customers in Pesawaran Regency, 2022**

Jenis Pelanggan <i>Type of Customer</i>	Jumlah Pelanggan <i>Number of Customers</i>	Air Disalurkan <i>Distributed Water (m<sup>3</sup>)</i>	Nilai <i>Value (Rp)</i>
(1)	(2)	(3)	(4)
Sosial <i>Social</i>	99	16 707	69 449 040
Rumah Tangga <i>Household</i>	6 744	1 052 947	4 682 039 900
Instansi Pemerintah <i>Government Institution</i>	92	21 589	105 504 900
Niaga <i>Trade</i>	32	10 567	93 166 900
Industri <i>Industry</i>	—	—	—
Khusus <i>Exclusive</i>	3	71 745	494 574 300
<b>Pesawaran</b>	<b>6 970</b>	<b>1 173 555</b>	<b>5 444 735 040</b>

Sumber/Source: Perusahaan Daerah Air Minum (PDAM) Kabupaten Pesawaran  
*Region Water Supply Company of Pesawaran Regency*

TERDAPAT  
RUMAH MAKAN  
ATAU RESTORAN  
**70**  
DI KABUPATEN PESAWARAN  
PADA TAHUN 2022







**PENJELASAN TEKNIS**

1. Wisatawan mancanegara (wisman) ialah setiap pengunjung yang mengunjungi suatu negara di luar tempat tinggalnya, didorong oleh satu atau beberapa keperluan tanpa bermaksud memperoleh penghasilan di tempat yang dikunjungi dan lamanya kunjungan tersebut tidak lebih dari satu tahun (12 bulan). Definisi ini mencakup 2 (dua) kategori wisatawan mancanegara yaitu :
  - a. Wisatawan (turis) ialah setiap pengunjung seperti definisi di atas yang tinggal paling sedikit 24 jam akan tetapi tidak lebih dari 1 (satu) tahun di tempat yang dikunjungi dengan maksud antara lain: berlibur rekreasi olah raga bisnis menghadiri pertemuan studi dan kunjungan dengan alasan kesehatan.
  - b. Excursionist ialah setiap pengunjung seperti definisi di atas yang tinggal kurang dari 24 jam di tempat yang dikunjungi (termasuk "Cruise passengers"). Cruise Passengers ialah setiap pengunjung yang tiba di suatu negara di mana mereka tidak menginap di akomodasi yang tersedia di negara tersebut, misalnya dengan kapal laut.

**TECHNICAL NOTES**

1. *An International Visitor is any person visiting a country other than his usual place of residence for any reason other than for earning income in the country visited and the length of stay is no more than one year (12 months). This definition covers two categories of foreign visitors namely:*
  - a. *"Tourist" is any visitor staying for at least 24 hours but no more than one year in the country visited with the intention of visiting and for any of these purposes: Pleasure recreation and sports Business visiting friends and relatives missions attending meetings conferences visit for health reasons and study.*
  - b. *"Excursionist" is any visitor staying less than 24 hours in the country visited including "Cruise Passengers" i.e. visitors arriving in a country without staying in any accommodation available in the visited country.*

2. Rata-rata lama tinggal adalah rata-rata waktu tinggal wisatawan mancanegara di Indonesia untuk satu kali kunjungan.
  3. Usaha penyediaan akomodasi adalah usaha yang menyediakan pelayanan penginapan yang dapat dilengkapi dengan pelayanan pariwisata lainnya. Usaha penyediaan akomodasi dapat berupa hotel, vila, pondok wisata, bumi perkemahan, persinggahan caravan, dan akomodasi lainnya yang digunakan untuk tujuan pariwisata.
  4. Hotel adalah penyediaan akomodasi secara harian berupa kamar-kamar di dalam satu bangunan yang dapat dilengkapi dengan jasa pelayanan makan dan minum, kegiatan hiburan, dan atau fasilitas lainnya. Hotel terdiri dari hotel berbintang dan hotel non- bintang.
  5. Hotel bintang adalah usaha penyediaan jasa pelayanan penginapan, makan minum serta jasa lainnya bagi umum dengan menggunakan sebagian atau seluruh bangunan. Usaha ini dikelola secara komersial serta memenuhi ketentuan persyaratan sebagai hotel bintang (termasuk berlian) yang ditetapkan dalam surat keputusan instansi yang
2. *Average length of stay is the average stay duration of foreign visitor in Indonesia for one trip.*
  3. *The business of providing accommodation is a business that provides specialty services that can be equipped with other tourism services. It includes hotel, villa, cottage, camping, caravan stop, and other accommodation that are used for tourism purposes.*
  4. *Hotel is a daily supply of accommodation rooms within a building which can be equipped with eating and drinking services, entertainment activities, and/ or other facilities. Hotel consists of a classified hotel and a non-classified hotel.*
  5. *A star hotel is the business of providing an accommodation, eating and drinking as well as other services for the public by using a building or a part of a building. It is managed commercially and meets specified requirements as a star hotel (including diamonds) set forth in the decree of fostering agency. For example, five star hotel, four star hotel, and so on.*

berlian) yang ditetapkan dalam surat keputusan instansi yang membinanya. Misalnya, hotel bintang lima, hotel bintang empat dan seterusnya.

- |   |  |
|---|--|
| <p>6. Tingkat penghunian kamar hotel adalah persentase banyaknya malam kamar yang dihuni terhadap banyaknya malam kamar yang tersedia.</p>                                    | <p>6. <i>Room occupancy rate is the number of room-nights occupied divided by the number of room-nights available multiplied by 100 percent.</i></p>                   |
| <p>7. Rata-rata lamanya tamu menginap adalah banyaknya malam tempat tidur yang terpakai (malam tamu) dengan banyaknya tamu yang menginap di hotel atau akomodasi lainnya.</p> | <p>7. <i>Average length of stay is the number of bed-nights used (guest night) divided by the number of guests coming to spend the night at the accommodation.</i></p> |

**ULASAN**

Banyaknya pengunjung tempat wisata yang ada di Kabupaten Pesawaran pada tahun 2022 terlihat mengalami penurunan 61,44 persen dari tahun sebelumnya. Jumlah pengunjung tahun ini hanya 385.358 orang, sedangkan pada tahun 2021 pengunjung mencapai 999.498 orang. Tempat wisata yang paling banyak dikunjungi oleh wisatawan adalah Pantai Mutun Town Beach dengan jumlah wisatawan sebanyak 88.065 orang.

Adapun jumlah restoran/rumah makan yang tercatat di Dinas Pariwisata Kabupaten Pesawaran tahun 2022 sebanyak 70. Restoran/rumah makan paling banyak terdapat di Kecamatan Gedong Tataan, yaitu 37 restoran/rumah makan.


**DESCRIPTION**

*Number of visitors to recreation area in Pesawaran Regency in 2022 decreased 61.44 percent from the previous year. Number of visitors this years only 385,358 people, while in 2021 visitors 999,498 people. The most visited recreation area by tourists is Mutun Island Town Beach with 88,065 tourists.*

*Number of restaurants registered at Government Tourist Agency of Pesawaran Regency in 2022 is 70. The most restaurants are in Gedong Tataan Subdistrict as many 37 restaurants.*

**Gambar** 7.1  
**Figures**

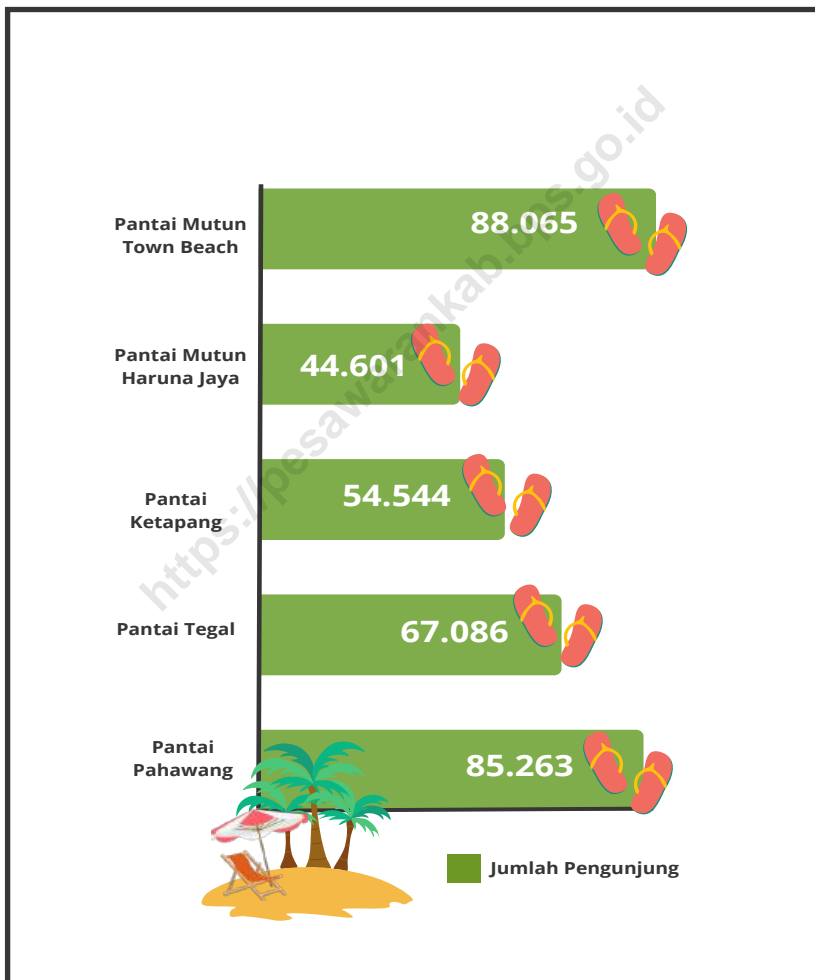
**Jumlah Rumah Makan/Restoran menurut Kecamatan di Kabupaten Pesawaran, 2019-2022**  
**Number of Restaurants by Subdistrict in Pesawaran Regency, 2019-2022**



Sumber/Source: Dinas Pariwisata Kabupaten Pesawaran  
Government Tourism Agency of Pesawaran Regency

**Gambar** 7.2  
**Figures**

**Jumlah Pengunjung Tempat Wisata di Kabupaten Pesawaran, 2022**  
**Number of Recreation Area Visitors in Pesawaran Regency, 2022**



Sumber/Source: Dinas Pariwisata Kabupaten Pesawaran  
Government Tourism Agency of Pesawaran Regency

**Tabel**  
**Table 7.1****Jumlah Rumah Makan/Restoran menurut Kecamatan di  
Kabupaten Pesawaran, 2019–2022**  
**Number of Restaurants by Subdistrict in Pesawaran  
Regency, 2019–2022**

Kecamatan Subdistrict	2019	2020	2021	2022
(1)	(2)	(3)	(4)	(5)
1. Punduh Pidada	–	–	1	–
2. Marga Punduh	–	2	2	1
3. Padang Cermin	4	3	2	2
4. Teluk Pandan	11	10	8	8
5. Way Ratai	3	3	3	2
6. Kedondong	11	11	11	11
7. Way Khilau	–	–	–	–
8. Way Lima	5	4	3	3
9. Gedong Tataan	31	33	23	37
10. Negeri Katon	–	–	–	–
11. Tegineneng	6	6	6	6
<b>Pesawaran</b>	<b>71</b>	<b>72</b>	<b>59</b>	<b>70</b>

Sumber/Source: Dinas Pariwisata Kabupaten Pesawaran  
Government Tourism Agency of Pesawaran Regency



**Tabel**  
**Table** 7.2**Jumlah Pengunjung Tempat Wisata di Kabupaten  
Pesawaran, 2021–2022**  
**Number of Recreation Area Visitors in Pesawaran Regency,  
2021–2022**

Tempat Wisata Recreation Area	Lokasi Location	2021	2022
(1)	(2)	(3)	(4)
1. Pantai Mutun Town Beach	Desa Sukajaya Lempasing	740 379	88 065
2. Pantai Mutun Haruna Jaya	Desa Sukajaya Lempasing	–	44 601
3. Pantai Sekar Wana	Desa Sukajaya Lempasing	–	–
4. Pantai Quin Artha	Desa Sukajaya Lempasing	–	–
5. Pantai Ringgung Haruna	Desa Sidodadi	–	–
6. Pantai Tangkil	Desa Sukajaya Lempasing	5 652	18 540
7. Pantai Klara	Desa Batu Menyan	8 407	–
8. Pantai Mutun Asri	Desa Sukajaya Lempasing	–	13 796
9. Pantai Putra Mutun	Desa Sukajaya Lempasing	7 236	13 463
10. Teluk Saung	Desa Sukajaya Lempasing	–	–
11. Pantai Ketapang	Desa Batu Menyan	2 887	54 544
12. Pulau Tegal	Desa Sidodadi	10 960	67 086
13. Pulau Pahawang	Pulau Pahawang	218 588	85 263
14. Pulau Tanjung Putus	Desa Sukarame	3 285	–
15. Pulau Balak	Desa Sukarame	2 104	–
16. Tahura Wan Abdurrahman	Desa Hurun	–	–
17. Museum Nasional Ketransmigrasian	Desa Bagelen	–	–
<b>Pesawaran</b>	–	<b>999 498</b>	<b>385 358</b>

Sumber/Source: Dinas Pariwisata Kabupaten Pesawaran  
Government Tourism Agency of Pesawaran Regency

# BAB

Chapter

# 08

## TRANSPORTASI & KOMUNIKASI

TRANSPORTATION & COMMUNICATION

Panjang Jalan Kab.  
Pesawaran  
**918,96 km**



Persentase jalan per  
kondisi jalan

24,53 %

Sedang

16,44 %

Rusak

9,61 %

Rusak  
berat

49,31 %

Baik



Sebagian besar  
permukaan jalan di Kab.  
Pesawaran adalah  
**ASPAL**, yaitu mencapai  
**78,70 %**





**PENJELASAN TEKNIS**

1. Transportasi adalah perpindahan manusia atau barang dari satu tempat ke tempat lainnya dengan menggunakan sebuah kendaraan yang digerakkan oleh manusia atau mesin
2. Jalan adalah jalan dalam bentuk apapun yang terbuka untuk lalu lintas kendaraan umum. Data yang disajikan dalam publikasi ini adalah semua jalan di Indonesia baik di bawah wewenang pemerintah pusat maupun tingkat I dan tingkat II.
3. Jalan aspal merupakan salah satu jenis konstruksi jalan yang sering digunakan, terutama di jalan raya. Aspal atau bitumen adalah suatu cairan kental yang merupakan senyawa hidrokarbon dengan sedikit mengandung sulfur, oksigen, dan klor. Aspal sebagai bahan pengikat dalam perkerasan lentur mempunyai sifat viskoelastis.
4. Komunikasi adalah penyampaian informasi dari seseorang ke orang lain dengan menggunakan bahasa, suara, gambar, kode atau tanda-tanda komunikasi lainnya.

**TECHNICAL NOTES**

1. *Transportation is the movement of people or goods from one place to another.*
2. *Roads are road in any form that is open to public transport traffic. The data presented in this publication are all roads in Indonesia, both under the authority of the central government and level I and level II.*
3. *Asphalt road is one type of road construction that is often used, especially on highways. Asphalt or bitumen is a thick liquid which is a hydrocarbon compound with little sulfur, oxygen, and chlorine. Asphalt as a binding material in flexible pavement has viscoelastic properties.*
4. *Communication is the act of conveying meanings from one entity or group to another through the use of mutually understood signs, symbols, and semiotic rules.*

5. Kantor Pos adalah tempat pemberi pelayanan komunikasi tertulis dan atau surat elektronik, layanan paket, layanan logistic, layanan transaksi keuangan, dan layanan keagenan pos untuk kepentingan umum. Rumah pos berfungsi sama seperti kantor pos dan kantor pos pembantu, bedanya rumah pos biasanya terletak di daerah terpencil.
5. *Post Office is a service provider facility of written communication and or electronic mail, parcel service, logistics services, financial transaction services, and postal services to the public. Postal house has the same function as the post office and subsidiary of post office, the difference is that postal house is usually located in remote areas.*

<https://pesawarankab.bps.go.id>

**ULASAN****DESCRIPTION****Transportasi**

Panjang jalan keseluruhan di Kabupaten Pesawaran adalah sebesar 1.085,40 km. Sekitar 84,67 persen merupakan kewenangan kabupaten, 13,12 persen kewenangan provinsi, dan sisanya kewenangan negara.

Dilihat dari kondisi jalan, dari 918,96 km jalan kabupaten, 49,31 persen berkondisi baik, 24,63 persen kondisi sedang, 16,44 persen kondisi rusak, dan sisanya kondisi rusak berat.

**Kantor Pos**

Di Kabupaten Pesawaran terdapat 5 kantor pos yang tersebar di 5 Kecamatan. Lokasi kantor pos tersebut terletak di Kecamatan Padang Cermin, Kecamatan Teluk Pandan, Kecamatan Kedondong, Kecamatan Gedong Tataan dan Kecamatan Tegineneng.

**Transportation**

*Overall the road length in Pesawaran Regency is 1,085.40 km. Around 84.67 percent is regency authority, 13.123 percent is provincial authority, and the other is state authority.*

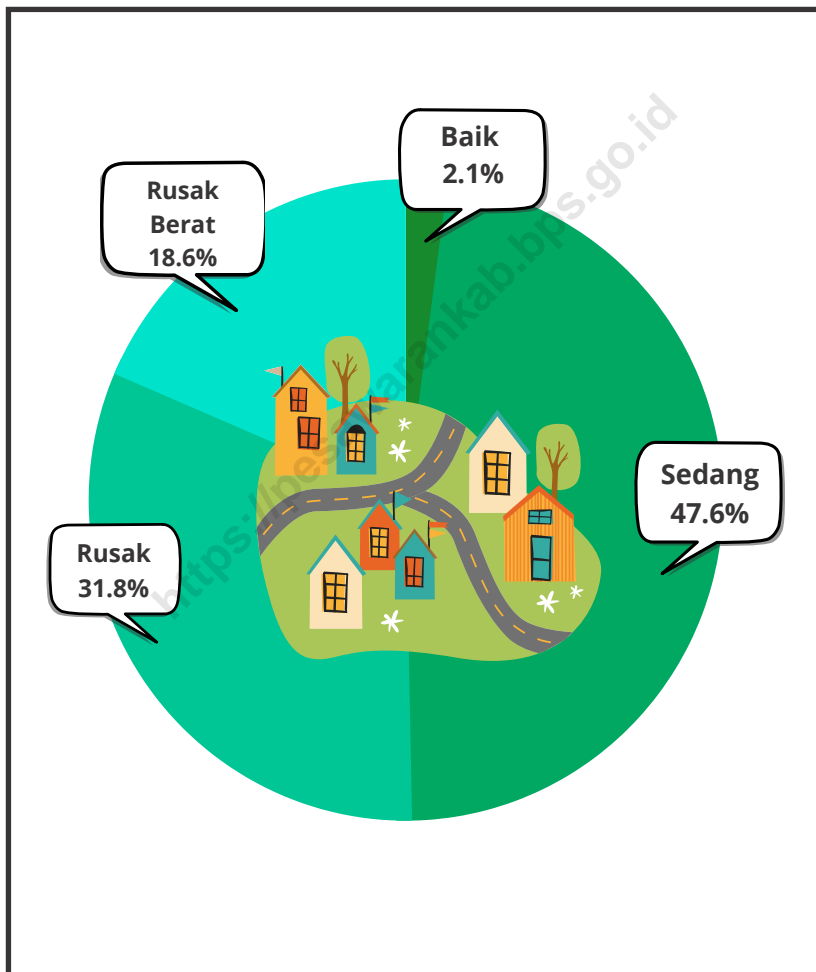
*Based on road conditions, from 918.96 km regency roads, 49.31 Persen in good condition, 24.64 percent in moderate condition, 16.44 percent in damaged condition, and the other in heavily damaged.*

**Post Office**

*In Pesawaran Regency, there are 5 post offices spread across 5 Subdistricts. Locations of the post offices are in Padang Cermin Subdistrict, Teluk Pandan Subdistrict, Kedondong Subdistrict, Gedong Tataan Subdistrict and Tegineneng Subdistrict.*

**Gambar** 8.1  
**Figures**

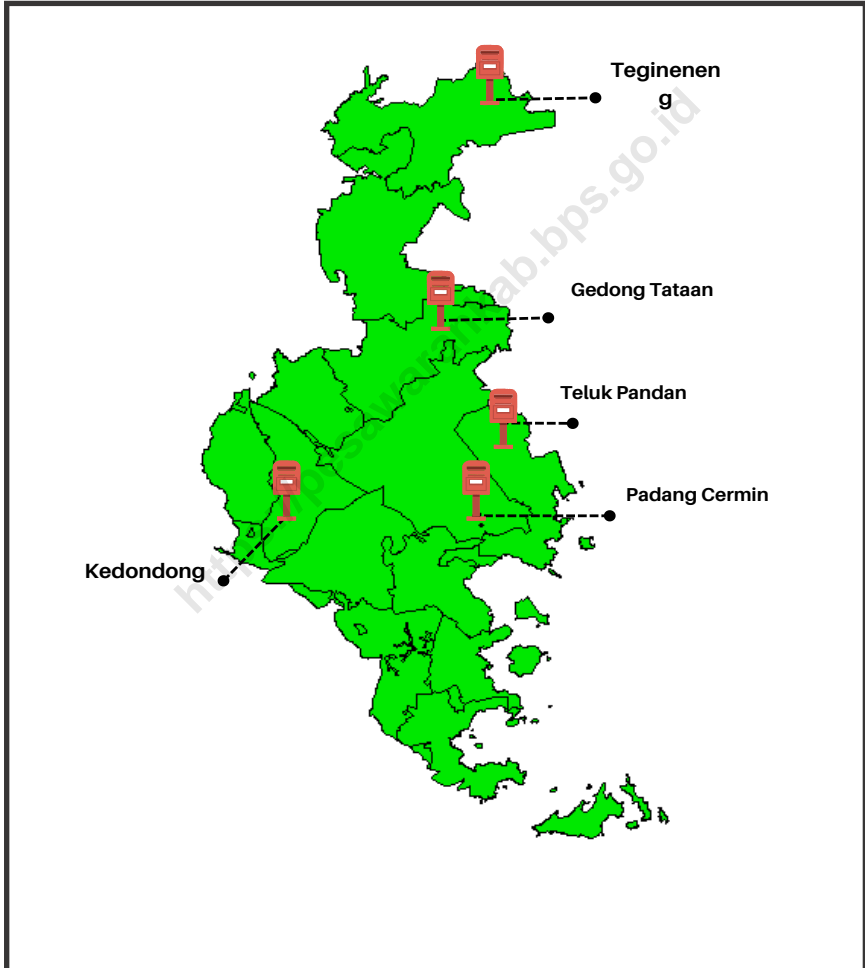
**Persentase Panjang Jalan menurut Kondisi Jalan di Kabupaten Pesawaran, 2022**  
*Percentage of Road Length by Condition of Road in Pesawaran Regency (km), 2022*



Sumber/Source: Dinas Pekerjaan Umum dan Penataan Ruang Kabupaten Pesawaran  
*Public Work and Spatial Planning Agency of Pesawaran Regency*

**Gambar** 8.2  
**Figures**

**Jumlah Kantor Pos Pembantu menurut Kecamatan di Kabupaten Pesawaran, 2022**  
*Number of Post Offices Subsidiaries by Subdistrict in Pesawaran Regency, 2022*



Sumber/Source: BPS, Pendataan Potensi Desa (Podes)  
BPS-Statistics Indonesia, Village Potential Data Collecting



## 8.1 TRANSPORTASI TRANSPORTATION

**Tabel 8.1.1** Panjang Jalan<sup>1</sup> menurut Tingkat Kewenangan Pemerintahan di Kabupaten Pesawaran (km), 2020–2022  
**Table 8.1.1** Length of Roads<sup>1</sup> by Level of Government Authority in Pesawaran Regency (km), 2020–2022

Tingkat Kewenangan Pemerintahan Level of Government Authority	2020	2021	2022
(1)	(2)	(3)	(4)
Negara/State	24,00	24,00	24,00
Provinsi/Province	142,44	142,44	142,44
Kabupaten/Kota Regency/Municipality	918,96	918,96	918,96
<b>Jumlah/Total</b>	<b>1 085,40</b>	<b>1 085,40</b>	<b>1 085,40</b>

Catatan/Note: <sup>1</sup> Data tidak termasuk panjang jalan tol/Excluding toll road

Sumber/Source: Dinas Pekerjaan Umum dan Penataan Ruang Kabupaten Pesawaran  
Public Work and Spatial Planning Agency of Pesawaran Regency

**Tabel**  
**Table** 8.1.2

**Panjang Jalan menurut Jenis Permukaan Jalan di  
Kabupaten Pesawaran (km), 2020–2022**  
*Length of Road by Type of Road Surface in Pesawaran  
Regency (km), 2020–2022*

<b>Jenis Permukaan Jalan</b> <i>Type of Road Surface</i>	<b>2020</b>	<b>2021</b>	<b>2022</b>
(1)	(2)	(3)	(4)
Aspal/Paved	728,27	707,04	723,23
Kerikil/Gravel	164,59	140,17	139,29
Tanah/Soil	26,10	36,99	28,83
Lainnya/Others	–	34,77	27,61
<b>Jumlah/Total</b>	<b>918,96</b>	<b>918,96</b>	<b>918,96</b>

Sumber/Source: Dinas Pekerjaan Umum dan Penataan Ruang Kabupaten Pesawaran  
*Public Work and Spatial Planning Agency of Pesawaran Regency*

**Tabel** 8.1.3 **Panjang Jalan menurut Kondisi Jalan di Kabupaten Pesawaran (km), 2020–2022**  
**Table** **Length of Roads by Condition of Road in Pesawaran Regency (km), 2020–2022**

Kondisi Jalan Condition of Roads	2020	2021	2022
(1)	(2)	(3)	(4)
Baik/Good	601,35	424,20	453,16
Sedang/Moderate	64,53	240,89	226,41
Rusak/Damage	147,56	163,38	151,08
Rusak Berat/Severely Damage	105,51	90,49	88,31
<b>Jumlah/Total</b>	<b>918,96</b>	<b>918,96</b>	<b>918,96</b>

Sumber/Source: Dinas Pekerjaan Umum dan Penataan Ruang Kabupaten Pesawaran  
 Public Work and Spatial Planning Agency of Pesawaran Regency

## 8.2 KOMUNIKASI COMMUNICATION

**Tabel 8.2.1** Jumlah Kantor Pos Pembantu menurut Kecamatan di Kabupaten Pesawaran, 2018–2021  
*Number of Post Offices Subsidiaries by Subdistrict in Pesawaran Regency, 2018–2021*

Kecamatan Subdistrict	2018	2019	2020	2021
(1)	(2)	(3)	(4)	(5)
1. Punduh Pidada	0	0	0	0
2. Marga Punduh	0	0	0	0
3. Padang Cermin	1	1	1	1
4. Teluk Pandan	1	1	1	1
5. Way Ratai	0	0	0	0
6. Kedondong	1	1	1	1
7. Way Khilau	0	0	0	0
8. Way Lima	0	0	0	0
9. Gedong Tataan	1	1	1	1
10. Negeri Katon	0	0	0	0
11. Tegineneng	1	1	1	1
<b>Pesawaran</b>	<b>5</b>	<b>5</b>	<b>5</b>	<b>5</b>

Sumber/Source: BPS, Pendataan Potensi Desa (Podes)  
*BPS-Statistics Indonesia, Village Potential Data Collecting*



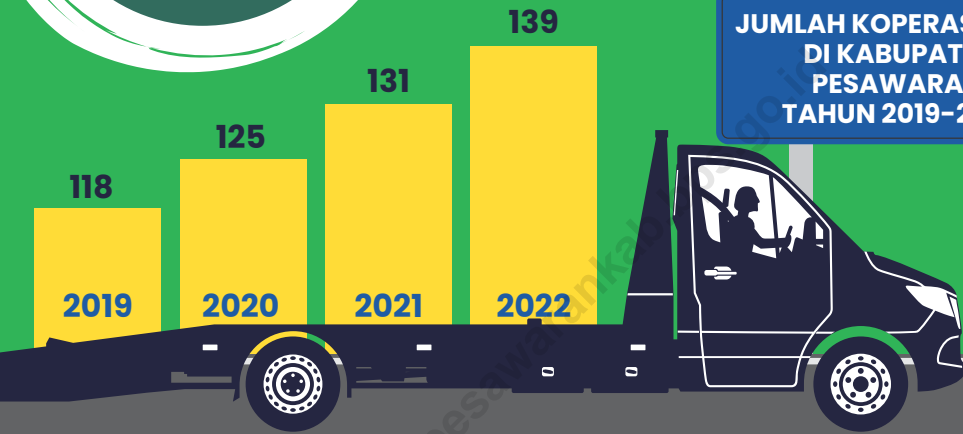
**BAB**  
CHAPTER

**09**

**PERBANKAN, KOPERASI,  
DAN HARGA-HARGA**

*BANKING, COOPERATIVE,  
AND PRICES*

**JUMLAH KOPERASI AKTIF  
DI KABUPATEN  
PESAWARAN  
TAHUN 2019-2022**



*Sejak Tahun 2019 hingga 2022, Jumlah Koperasi di Kabupaten Pesawaran Bertambah 15,1%*

5,8%  
KPRI

2,9%  
KUD

91,2%  
Koperasi Lainnya

Berdasarkan  
Jenis  
Koperasi





**PENJELASAN TEKNIS**

1. Bank adalah institusi/lembaga yang bergerak dalam bidang keuangan untuk melakukan kegiatan menerima, menyimpan, dan meminjamkan uang. Dalam hal tertentu untuk kemudahan transaksi uang, bank juga mempunyai kewenangan untuk menerbitkan cek, atau surat berharga.
2. Koperasi adalah organisasi ekonomi rakyat yang berwatak sosial, beranggotakan orang-orang atau badan hukum koperasi, yang merupakan tata susunan ekonomi sebagai usaha bersama berdasarkan azas kekeluargaan.
3. Koperasi unit desa (KUD) merupakan koperasi di wilayah pedesaan yang bergerak dalam penyediaan kebutuhan masyarakat yang berkaitan dengan kegiatan pertanian.
4. KPRI adalah koperasi yang didirikan oleh pegawai negeri serta dikelola untuk kepentingan pegawai negeri.

**TECHNICAL NOTES**

1. *Bank is an institution / institution that is engaged in finance to carry out activities to receive, save and lend money. In certain cases for the convenience of money transactions, banks also have the authority to issue checks, or securities.*
2. *A cooperative is is a social economic organization with a social character, consisting of people or cooperative legal entities, which constitutes an economic arrangement as a joint effort based on family principles.*
3. *Village unit cooperatives are cooperatives in rural areas which are engaged in providing community needs related to agricultural activities.*
4. *KPRI is a cooperative established by civil servants and managed for the benefit of civil servants.*





**ULASAN**

Pada tahun 2022, jumlah koperasi di Kabupaten Pesawaran mencapai 139 koperasi dengan peningkatan sebanyak 6,1 persen dibanding tahun sebelumnya. Jumlah Koperasi terbanyak ada di kecamatan Gedong Tataan yaitu 39 koperasi dan di kecamatan Negeri Katon 19 koperasi.

Jumlah Koperasi Unit Desa (KUD) pada tahun 2022 sebanyak 4 koperasi, KPRI sebanyak 10 koperasi, dan sisanya jenis koperasi lainnya.

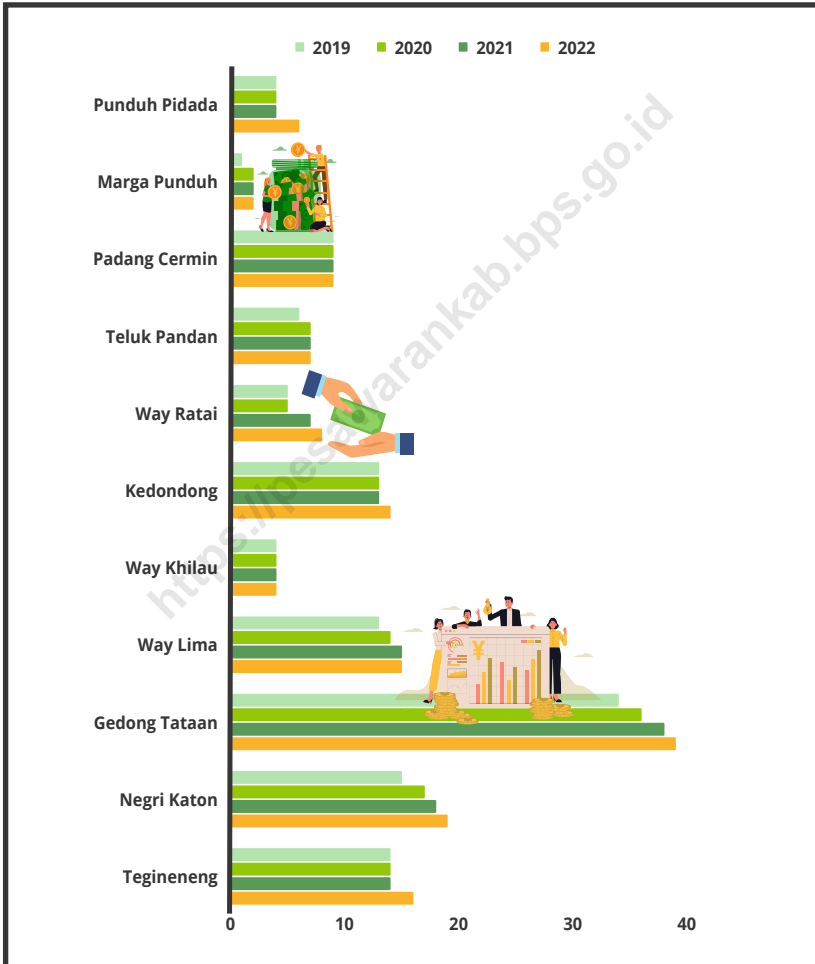
**DESCRIPTION**

*In 2022, the number of cooperatives in Pesawaran Regency reached 139 cooperatives with an increase of 6.1 percent compared to the previous year. The largest number of cooperatives is in the Gedong Tataan subdistrict which is 39 cooperatives and 19 cooperatives in Negeri Katon subdistrict.*

*Number of Village Unit Cooperatives (KUD) in 2022 are 4 cooperatives, KPRI around 10 cooperatives, and the rest of the other types of cooperatives.*

**Gambar** 9.1  
**Figures**

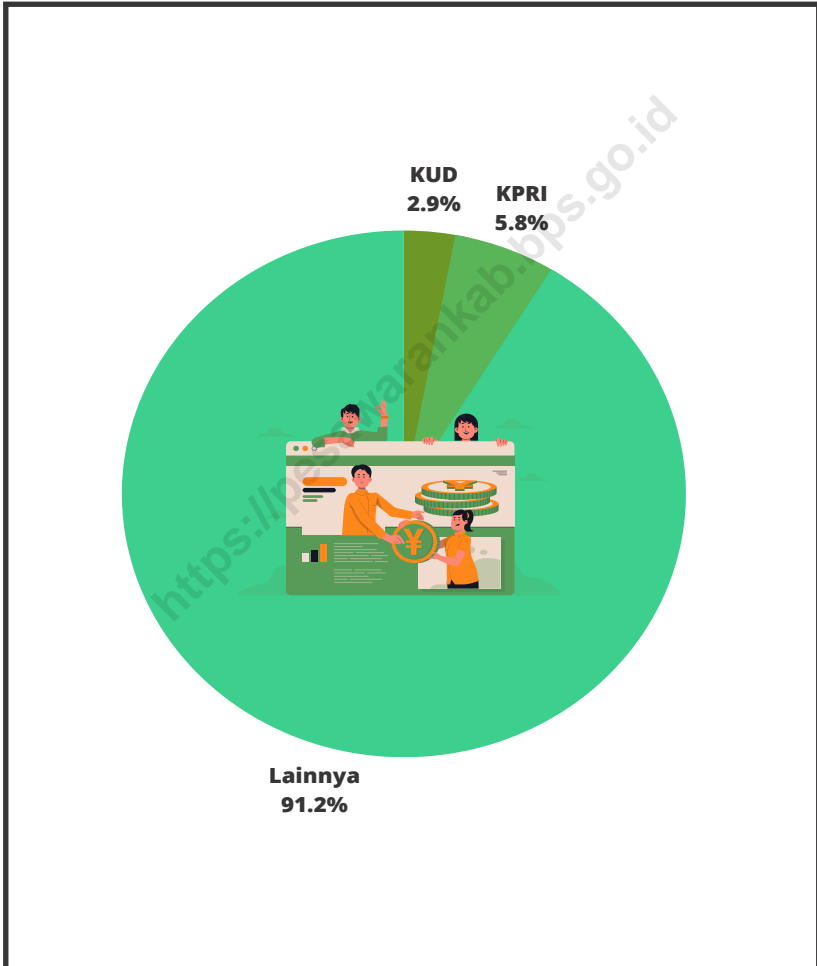
**Jumlah Koperasi Aktif menurut Kecamatan di Kabupaten Pesawaran, 2019-2022**  
**Number of Active Cooperative by Subdistrict in Pesawaran Regency, 2019-2022**



Sumber/Source: Dinas Koperasi, Usaha Kecil dan Menengah, dan Tenaga Kerja Kabupaten Pesawaran Cooperatives, Small and Medium Enterprises, and Manpower Agency of Pesawaran Regency

**Gambar** 9.2  
**Figures**

**Jumlah Koperasi menurut Jenis Koperasi di Kabupaten Pesawaran, 2022**  
**Number of Cooperative by Kind of Cooperative, 2022**



Sumber/Source: Dinas Koperasi, Usaha Kecil dan Menengah, dan Tenaga Kerja Kabupaten Pesawaran  
*Cooperatives, Small and Medium Enterprises, and Manpower Agency of Pesawaran Regency*

**Tabel 9.1** Jumlah Koperasi Aktif menurut Kecamatan di Kabupaten/ Pesawaran, 2019–2022  
**Table 9.1** Number of Active Cooperative by Subdistrict in Pesawaran Regency, 2019–2022

Kecamatan Subdistrict	2019	2020	2021	2022
(1)	(2)	(3)	(4)	(5)
1. Punduh Pidada	4	4	4	6
2. Marga Punduh	1	2	2	2
3. Padang Cermin	9	9	9	9
4. Teluk Pandan	6	7	7	7
5. Way Ratai	5	5	7	8
6. Kedondong	13	13	13	14
7. Way Khilau	4	4	4	4
8. Way Lima	13	14	15	15
9. Gedong Tataan	34	36	38	39
10. Negeri Katon	15	17	18	19
11. Tegineneng	14	14	14	16
<b>Pesawaran</b>	<b>118</b>	<b>125</b>	<b>131</b>	<b>139</b>

Sumber/Source: Dinas Koperasi, Usaha Kecil dan Menengah, dan Tenaga Kerja Kabupaten Pesawaran  
 Cooperatives, Small and Medium Enterprises, and Manpower Agency of Pesawaran Regency

**Tabel**  
**Table** 9.2**Jumlah Koperasi menurut Jenis Koperasi dan Kecamatan di Kabupaten Pesawaran, 2022**  
**Number of Cooperative by Kind of Cooperative and Subdistrict in Pesawaran Regency, 2022**

Kecamatan Subdistrict	Jenis Koperasi/ Kind of Cooperative			Jumlah Total
	KUD	KPRI	Lainnya Other	
(1)	(2)	(3)	(4)	(5)
1. Punduh Pidada	–	–	6	6
2. Marga Punduh	–	–	2	2
3. Padang Cermin	1	1	7	9
4. Teluk Pandan	–	2	5	7
5. Way Ratai	–	–	8	8
6. Kedondong	–	1	13	14
7. Way Khilau	1	–	3	4
8. Way Lima	–	1	14	15
9. Gedong Tataan	2	5	32	39
10. Negeri Katon	–	–	19	19
11. Tegineneng	–	–	16	16
<b>Pesawaran</b>	<b>4</b>	<b>8</b>	<b>125</b>	<b>139</b>

Sumber/Source: Dinas Koperasi, Usaha Kecil dan Menengah, dan Tenaga Kerja Kabupaten Pesawaran  
Cooperatives, Small and Medium Enterprises, and Manpower Agency of Pesawaran Regency



# BAB

Chapter

# 10

## PENGELUARAN PENDUDUK

## POPULATION EXPENDITURE

59,75%



### MAKANAN

22,26 %

Makanan dan minuman jadi

17,18 %

Rokok dan Tembakau

12,93 %

Padi-padian

40,26%



### BUKAN MAKANAN

53,60 %

Perumahan & fasilitas rupa

21,95 %

Aneka komoditas & jasa

9,55 %

Pajak & pungutan



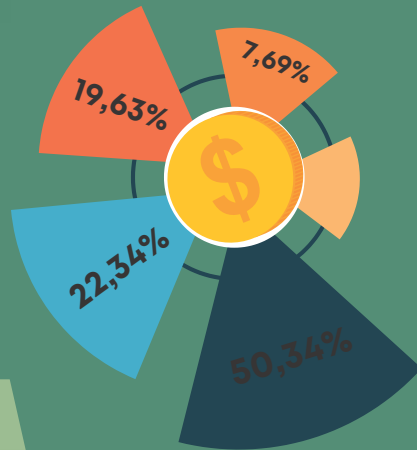
Persentase penduduk per golongan pengeluaran per kapita

< 750.000

1.000.000-1.499.999

750.000-999.999

>= 1.500.000







**PENJELASAN TEKNIS**

1. Pengeluaran rata-rata per kapita adalah biaya yang dikeluarkan untuk konsumsi semua anggota rumah tangga selama sebulan baik yang berasal dari pembelian, pemberian, maupun produksi sendiri, dibagi dengan banyaknya anggota rumah tangga dalam rumah tangga tersebut.

**TECHNICAL NOTES**

1. *Per capita Average Expenditure is the cost spent for all household members consumption during the month, whether from purchasing, giving, or own production, divided by the number of household members in the household.*

<https://pesawarankab.bps.go.id>



**ULASAN**

Sebagian besar penduduk Kabupaten Pesawaran di tahun 2022 berada pada golongan pengeluaran <750.000 per bulan dengan persentase sebesar 50,34 persen dari total penduduk.

Rata-rata kelompok makanan yang terbesar pengeluarannya setiap bulan adalah kelompok Makanan dan Minuman Jadi dengan rata-rata pengeluaran sebesar 113.833 per bulan atau 13,33 persen dari rata-rata pengeluaran per bulan dan kelompok rokok dengan rata-rata pengeluaran sebesar 87.710 per bulan atau 10,27 persen dari rata-rata pengeluaran per bulan.

Adapun kelompok bukan makanan yang terbesar pengeluarannya setiap bulan adalah kelompok Perumahan dan Fasilitas Rumah Tangga dengan rata-rata pengeluaran sebesar 184.332 per bulan atau 21,58 persen dari rata-rata pengeluaran per bulan dan kelompok Aneka Komoditas dan Jasa dengan rata-rata pengeluaran sebesar 75.473 per bulan atau 8,83 persen dari rata-rata pengeluaran per bulan.

**DESCRIPTION**


*Most of the district's population Pesawaran in 2022 is in group expenses <750,000 rupiahs per month with a percentage of 50.34 percent of the total population.*

*The most food average expenditure each month come from Prepared Food and Beverages group with 113,833 rupiahs per month or 13.33 percent of the average expenditure per month and Cigarettes group with 87,710 rupiahs per month or 10.27 percent of the average expenditure per month.*

*In addition, the most non-food average expenditure each month came from Housing and Household Facilities group with 184,332 rupiahs per month, or 21.58 percent of the average expenditure per month and Goods and Services group with 75,473 rupiahs per month or 8.83 percent of the average expenditure per month.*

**Gambar** 10.1  
**Figures**

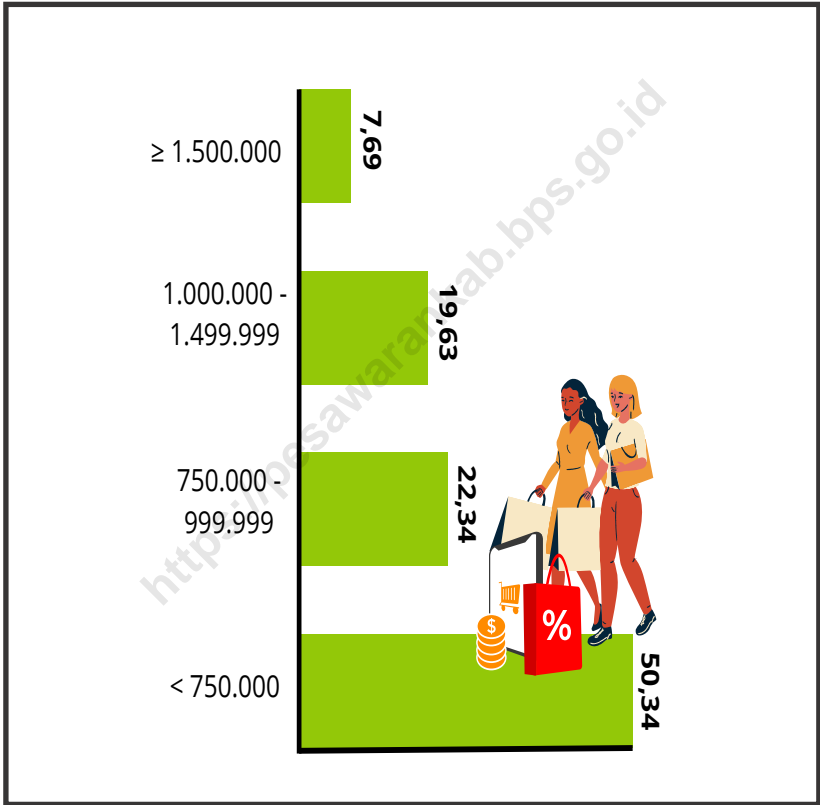
**Rata-rata Pengeluaran per Kapita Sebulan menurut Kelompok Komoditas (rupiah) di Kabupaten Pesawaran, 2021-2022**  
*Monthly Average Expenditure per Capita by Commodity Group (rupiahs) in Pesawaran Regency, 2021-2022*



Sumber/Source: BPS, Survei Sosial Ekonomi Nasional (Susenas) Maret  
BPS-Statistics Indonesia, National Socioeconomic Survey March

**Gambar** 10.2  
**Figures**

**Persentase Penduduk menurut Golongan Pengeluaran Per Kapita Sebulan di Kabupaten Pesawaran, 2022**  
*Percentage of Population by Per Capita Spending Group a Month in Pesawaran Regency, 2022*



Sumber/Source: BPS, Survei Sosial Ekonomi Nasional (Susenas) Maret  
BPS-Statistics Indonesia, National Socioeconomic Survey March

**Tabel**  
**Table** 10.1**Rata-rata Pengeluaran per Kapita Sebulan menurut Kelompok Komoditas (rupiah) di Kabupaten Pesawaran, 2021 dan 2022**  
**Monthly Average Expenditure per Capita by Commodity Group (rupiahs) in Pesawaran Regency, 2021 and 2022**

<b>Kelompok Komoditas/Commodity Group</b>	<b>2021</b>	<b>2022</b>
(1)	(2)	(3)
<b>Makanan/Food</b>		
Padi-padian/Cereals	67 527	66 001
Umbi-umbian/Tubers	4 431	3 904
Ikan/udang/cumi/kerang/Fish/shrimp/common squid/shells	35 130	38 303
Daging/Meat	15 605	19 064
Telur dan susu/Eggs and milk	24 633	26 690
Sayur-sayuran/Vegetables	59 415	58 624
Kacang-kacangan/Legumes	13 371	13 480
Buah-buahan/Fruits	16 631	18 801
Minyak dan kelapa/Oil and coconut	17 262	23 532
Bahan minuman/Beverage stuffs	17 403	18 531
Bumbu-bumbuan/Spices	12 355	12 917
Konsumsi lainnya/Miscellaneous food items	7 480	9 207
Makanan dan minuman jadi/Prepared food and beverages	101 674	113 833
Rokok/Cigarettes	80 892	87 710
<b>Jumlah makanan/Total food</b>	<b>473 810</b>	<b>510 396</b>
<b>Bukan makanan/Non-food</b>		
Perumahan dan fasilitas rumah tangga/Housing and household facilities	166 103	184 332
Aneka komoditas dan jasa/Goods and services	72 655	75 473
Pakaian, alas kaki, dan tutup kepala/Clothing, footwear, and headgear	23 406	26 628
Komoditas tahan lama/Durable goods	44 223	18 030
Pajak, pungutan, dan asuransi/Taxes and insurance	36 796	32 839
Keperluan pesta dan upacara/kenduri/Parties and ceremonies	–	6 579
<b>Jumlah bukan makanan/Total non-food</b>	<b>357 320</b>	<b>343 881</b>
<b>Jumlah/Total</b>	<b>831 129</b>	<b>854 277</b>

Sumber/Source: BPS, Survei Sosial Ekonomi Nasional (Susenas) Maret  
BPS-Statistics Indonesia, National Socioeconomic Survey March

**Tabel**  
**Table** 10.2

**Persentase Pengeluaran per Kapita Sebulan menurut Kelompok Komoditas di Kabupaten Pesawaran, 2021 dan 2022**  
**Percentage of Monthly Expenditure per Capita by Commodity Group in Pesawaran Regency, 2021 and 2022**

<b>Kelompok Komoditas/Commodity Group</b>	<b>2021</b>	<b>2022</b>
(1)	(2)	(3)
<b>Makanan/Food</b>		
Padi-padian/Cereals	8,12	7,73
Umbi-umbian/Tubers	0,53	0,46
Ikan/udang/cumi/kerang/Fish/shrimp/common squid/shells	4,23	4,48
Daging/Meat	1,88	2,23
Telur dan susu/Eggs and milk	2,96	3,12
Sayur-sayuran/Vegetables	7,15	6,86
Kacang-kacangan/Legumes	1,61	1,58
Buah-buahan/Fruits	2,00	2,20
Minyak dan kelapa/Oil and coconut	2,08	2,75
Bahan minuman/Beverage stuffs	2,09	2,17
Bumbu-bumbuan/Spices	1,49	1,51
Konsumsi lainnya/Miscellaneous food items	0,90	1,08
Makanan dan minuman jadi/Prepared food and beverages	12,23	13,33
Rokok/Cigarettes	9,73	10,27
<b>Jumlah makanan/Total food</b>	<b>57,01</b>	<b>59,75</b>
<b>Bukan makanan/Non-food</b>		
Perumahan dan fasilitas rumah tangga/Housing and household facilities	19,99	21,58
Aneka komoditas dan jasa/Goods and services	8,74	8,83
Pakaian, alas kaki, dan tutup kepala/Clothing, footwear, and headgear	2,82	3,12
Komoditas tahan lama/Durable goods	5,32	2,11
Pajak, pungutan, dan asuransi/Taxes and insurance	4,43	3,84
Keperluan pesta dan upacara/kenduri/Parties and ceremonies	–	
<b>Jumlah bukan makanan/Total non-food</b>	<b>42,99</b>	<b>40,25</b>
<b>Jumlah/Total</b>	<b>100,00</b>	<b>100,00</b>

Sumber/Source: BPS, Survei Sosial Ekonomi Nasional (Susenas) Maret  
BPS-Statistics Indonesia, National Socioeconomic Survey March



**Tabel**  
**Table** 10.3**Persentase Penduduk menurut Golongan Pengeluaran Per Kapita Sebulan di Kabupaten Pesawaran, 2022**  
**Percentage of Population by Per Capita Spending Group a Month in Pesawaran Regency, 2022**

<b>Golongan Pengeluaran</b> <i>Spending Group</i> <b>(Rp)</b>	<b>Persentase Penduduk</b> <i>Percentage of Population</i>
(1)	(2)
< 750 000	50,34
750 000–999 999	22,34
1 000 000–1 499 999	19,63
≥ 1 500 000	7,69
<b>Jumlah/Total</b>	<b>100,00</b>

Sumber/Source: BPS, Survei Sosial Ekonomi Nasional (Susenas) Maret  
BPS-Statistics Indonesia, National Socioeconomic Survey March

**BAB**  
CHAPTER  
**11**

# PERDAGANGAN

## TRADE



**64** **MINIMARKET**

**38** **PASAR DENGAN BANGUNAN**

**27** **KELOMPOK PERTOKOAN**

**6** **PASAR TANPA BANGUNAN**

**JUMLAH SARANA PERDAGANGAN DI KABUPATEN PESAWARAN**



Sumber : Pendataan Potensi Desa (Podes)

Source : BPS-Statistics Indonesia, Village Potential Data Collecting



**PENJELASAN TEKNIS**

1. Harga Perdagangan Besar dari suatu komoditas ialah harga transaksi yang terjadi antara penjual/pedagang besar pertama dengan pembeli/pedagang besar berikutnya/pedagang lainnya dalam jumlah besar pada pasar pertama atas suatu komoditas.
2. Pedagang pasar pertama ialah pedagang besar sesudah produsen/penghasil. Pasar pertama ialah tempat bertemunya antara pedagang besar pertama dengan pedagang berikutnya (bukan konsumen), dengan kata lain yaitu pasar sesudah pasar produsen.
3. Pertokoan adalah komplek toko atau deretan toko yang masing-masing dimiliki dan dikelola oleh perorangan atau badan usaha.
4. Minimarket adalah sebuah pasar yang kecil, atau diperjelas menjadi sebuah tempat yang kecil tapi menjual barang-barang bervariasi dan lengkap seperti di dalam pasar.

**TECHNICAL NOTES**

1. *The wholesale trade price of a commodity is the price of a transaction that occurs between the first seller / wholesaler and the buyer / next large trader / other trader in large quantities in the first market for a commodity.*
2. *The first market trader is a wholesaler after the producer / producer. The first market is the meeting place between the first major trader and the next trader (not the consumer), in other words, the market after the producer market.*
3. *Shopping Complex is a shop complex or series of shops, each owned and managed by an individual or business entity.*
4. *Minimarket is a small market, or is clarified into a small place but sells varied and complete goods as in the market.*



**ULASAN**

Berdasarkan hasil pendataan potensi desa tahun 2021, keberadaan sarana perdagangan sudah hampir tersebar di 11 kecamatan yang ada di Kabupaten Pesawaran. Dilihat dari jenisnya, di Kabupaten Pesawaran sudah tersedia 38 pasar dengan bangunan permanen/semi permanen di seluruh kecamatan, 64 minimarket di 10 kecamatan, 27 kelompok pertokoan di 8 kecamatan, dan 6 pasar tanpa bangunan di Kecamatan Padang Cermin dan Teluk Pandan.

Keberadaan kelompok pertokoan dan minimarket paling banyak terdapat di Kecamatan Gedong Tataan, dengan jumlah masing-masing sarana perdagangan, yaitu 10 dan 30. Sementara itu, keberadaan pasar dengan bangunan permanen/semi permanen paling banyak terdapat di Kecamatan Negeri Katon, yaitu 13 pasar.

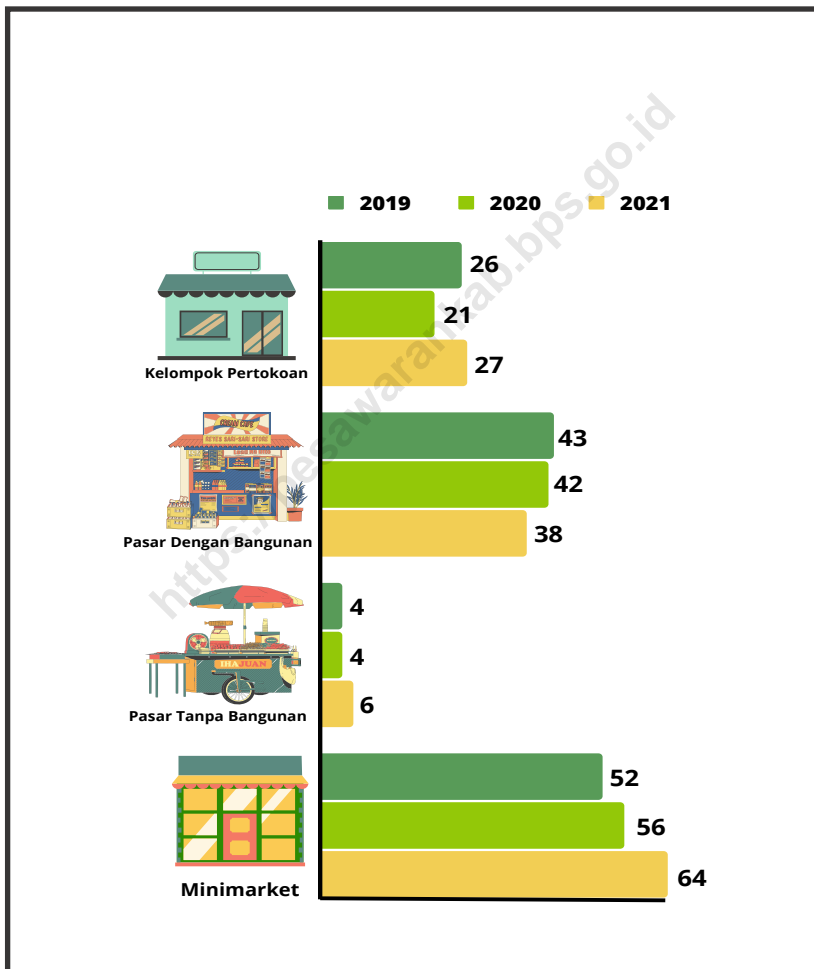
**DESCRIPTION**

*Based on results of village potential data collecting in 2021, the existence of trade facilities is almost spread across 11 subdistricts in Pesawaran Regency. Judging from the type of trading facilities, in Pesawaran Regency there are 38 markets with permanent/semi-permanent buildings in all subdistricts, 64 minimarkets in 10 subdistricts, 27 shopping groups in 8 subdistricts, and 6 markets without buildings in Padang Cermin and Teluk Pandan Subdistrict.*

*The existence of shopping complex and minimarkets is mostly found in Gedong Tataan Subdistrict, with the number of trading facilities are 10 and 30. Meanwhile, the existence of markets with permanent/ semi-permanent buildings is mostly found in Negeri Katon subdistrict, which is 13 markets.*

**Gambar** 11.1  
**Figures**

**Jumlah Sarana Perdagangan menurut Jenisnya di Kabupaten Pesawaran, 2019, 2020, dan 2021**  
**Number of Trading Facilities by Type in Pesawaran Regency, 2019, 2020, and 2021**



Sumber/Source: BPS, Pendataan Potensi Desa (Podes)  
BPS-Statistics Indonesia, Village Potential Data Collecting

**Tabel**  
**Table** 11.1

**Jumlah Sarana Perdagangan menurut Jenisnya di  
Kabupaten Pesawaran, 2019, 2020, dan 2021**  
*Number of Trading Facilities by Type in Pesawaran Regency,  
2019, 2020, and 2021*

Jenis Sarana Perdagangan <i>Type of Trading Facilities</i>	2019	2020	2021
(1)	(2)	(3)	(4)
Kelompok Pertokoan / <i>Shopping Complex</i>	26	21	27
Pasar Dengan Bangunan/ <i>Market with Building</i>	43	42	38
Pasar Tanpa Bangunan / <i>Market without Building</i>	4	4	6
Mini Market	52	56	64
<b>Jumlah/Total</b>	<b>125</b>	<b>123</b>	<b>135</b>

Catatan/Note: Pasar dengan bangunan termasuk bangunan permanen dan bangunan semi permanen/ *Market with building including permanent and semi permanent building*

Sumber/Source: BPS, Pendataan Potensi Desa (Podes)  
*BPS-Statistics Indonesia, Village Potential Data Collecting*



**Tabel**  
**Table** 11.2**Jumlah Sarana Perdagangan menurut Kecamatan di Kabupaten Pesawaran, 2021**  
**Number of Trading Facilities by Subdistrict in Pesawaran Regency, 2021**

Kecamatan Subdistrict	Kelompok Pertokoan / Shopping Complex	Pasar Dengan Bangunan/ Market with Building	Pasar Tanpa Bangunan/ Market without Building	Mini Market
(1)	(2)	(3)	(4)	(5)
1. Punduh Pidada	–	3	–	–
2. Marga Punduh	–	1	–	1
3. Padang Cermin	1	2	1	5
4. Teluk Pandan	6	1	5	10
5. Way Ratai	2	6	–	4
6. Kedondong	4	1	–	4
7. Way Khilau	1	1	–	1
8. Way Lima	–	1	–	2
9. Gedong Tataan	10	3	–	30
10. Negeri Katon	2	13	–	3
11. Tegineneng	1	6	–	4
<b>Pesawaran</b>	<b>27</b>	<b>38</b>	<b>6</b>	<b>64</b>

Catatan/Note: Pasar dengan bangunan termasuk bangunan permanen dan bangunan semi permanen/ Market with building including permanent and semi permanent building

Sumber/Source: BPS, Pendataan Potensi Desa (Podes)

# BAB

Chapter

# 12

## SISTEM NERACA NASIONAL

## SYSTEM OF REGIONAL ACCOUNTS

**PDRB ADHK 2022**

Meningkat  
**4,61 %**

dibanding tahun sebelumnya dari

**Rp11,49  
Triliun**

menjadi

**Rp12,02  
Triliun**



Pertanian, perikanan  
kehutanan

**39,87 %**

Rp7450,97

Perdagangan besar, eceran,  
resparasi mobil & motor

**15,37 %**

Rp2872,81

Industri pengolahan

**14,14 %**

Rp2641,91

Konstruksi

**10,18 %**

Rp1903,31

Administrasi pemerintahan,  
pertahanan, & jaminan sosial

**3,48 %**

Rp650,04

Distribusi Persentase  
PDRB ADHB per  
Lapangan Usaha  
Tahun 2022  
(miliar)

Total PDRB ADHB 2022  
**Rp18,69 Triliun**



**PENJELASAN TEKNIS****TECHNICAL NOTES**

1. Penghitungan statistik neraca nasional mengikuti buku petunjuk yang diterbitkan oleh Perserikatan Bangsa Bangsa (PBB) dikenal sebagai Sistem Neraca Nasional (SNN). SNN adalah rekomendasi internasional tentang bagaimana menyusun ukuran aktivitas ekonomi yang sesuai dengan standar neraca baku yang didasarkan pada prinsip-prinsip ekonomi. Rekomendasi yang dimaksud dinyatakan dalam sekumpulan konsep, definisi, klasifikasi, dan aturan neraca yang disepakati secara internasional dalam mengukur indikator tertentu seperti Produk Domestik Bruto (PDB). Salah satu bentuk adaptasi pencatatan statistik nasional adalah melakukan perubahan tahun dasar PDB Indonesia dari tahun 2000 ke 2010. Perubahan tahun dasar PDB dilakukan seiring dengan mengadopsi rekomendasi PBB yang tertuang dalam Sistem Neraca Nasional 2008 (SNA 2008).

2. Produk Domestik Bruto pada tingkat nasional serta Produk Domestik Regional Bruto (PDRB) pada tingkat regional (provinsi) menggambarkan kemampuan suatu wilayah untuk menciptakan nilai tambah pada suatu waktu tertentu. Untuk menyusun PDB

1. *The method used to estimate national accounts statistics is based on the standard guidelines formed by United Nation known as System of National Accounts (SNA). SNA is the internationally agreed standard set of recommendations on how to compile measures of economic activity in accordance with strict accounting conventions based on economic principles. The recommendations are expressed in term of a set of concepts, definitions, classifications, and accounting rules that comprise the internationally agreed standard for measuring indicators such as Gross Domestic Product (GDP). One of the improvement in the national statistical system is to rebase GDP form base year 2000 to 2010 in order to capture current economic condition. It is in line with the United Nations (UN) recommendation on SNA 2008.*

2. *The basic measure of the value added arising from economic activity is known as Gross Domestic Product at the national level and Gross Regional Domestic Product (GRDP) at the regional level (provinces/ regencies/ municipalities). To compile*

maupun PDRB digunakan 2 pendekatan, yaitu lapangan usaha dan pengeluaran. Keduanya menyajikan komposisi data nilai tambah dirinci menurut sumber kegiatan ekonomi (lapangan usaha) dan menurut komponen penggunaannya. PDB maupun PDRB dari sisi lapangan usaha merupakan penjumlahan seluruh komponen nilai tambah bruto yang mampu diciptakan oleh sektor-sektor ekonomi atas berbagai aktivitas produksinya. Sedangkan dari sisi pengeluaran, menjelaskan tentang penggunaan dari nilai tambah tersebut.

3. PDB menurut lapangan usaha mengalami perubahan klasifikasi dari 9 lapangan usaha menjadi 17 lapangan usaha. PDB menurut lapangan usaha dirinci menurut total nilai tambah dari seluruh sektor ekonomi yang mencakup lapangan usaha Pertanian Kehutanan dan Perikanan; Pertambangan dan Penggalian; Industri Pengolahan; Pengadaan Listrik dan Gas; Pengadaan Air Pengelolaan Sampah Limbah dan Daur Ulang; Konstruksi; Perdagangan Besar dan Eceran Reparasi Mobil dan Sepeda Motor; Transportasi dan Pergudangan; Penyediaan Akomodasi dan Makan Minum; Informasi dan Komunikasi; Jasa Keuangan dan Asuransi; Real Estat; Jasa

*these statistics two approaches have been used, i.e. "production approach" and "expenditure approach". The first approach is to measure value added produced by various kinds of economic activities while the second approach is to measure final uses of the country's output. In other words, GDP/GRDP is the sum of total value added produced by all economic industries (activities) and the way of using it.*

3. *GDP by industry classification changes from 9 sectors to 17 industries. GDP by industry is classified by types of economic activities such as Agriculture Forestry and Fishing; Mining and Quarrying; Manufacturing; Electricity and Gas; Water supply Sewerage Waste Management and Remediation Activities; Construction; Wholesale and Retail Trade; Repair of Motor Vehicles and Motorcycles; Transportation and Storage; Accommodation and Food Service Activities; Information and Communication; Financial and Insurance Activities; Real Estate Activities; Business Activities; Public Administration; Defence and Compulsory Social Security; Education; Human*

Perusahaan; Administrasi Pemerintahan; Pertahanan dan Jaminan Sosial Wajib; Jasa Pendidikan; Jasa Kesehatan dan Kegiatan Sosial; dan Jasa lainnya.

*Health and Social Work Activities; and Other Services Activities.*

4. PDB menurut pengeluaran mengalami perubahan klasifikasi dimana pengeluaran konsumsi Lembaga Non Profit yang Melayani Rumah Tangga (LNPR) yang sebelumnya termasuk bagian dari pengeluaran konsumsi rumah tangga menjadi komponen terpisah. Sehingga klasifikasi PDB menurut pengeluaran dirinci menjadi 7 komponen yaitu komponen pengeluaran konsumsi rumah tangga, pengeluaran konsumsi LNPR, pengeluaran konsumsi pemerintah, pembentukan modal tetap bruto, perubahan inventori, ekspor barang dan jasa, dan impor barang dan jasa.
4. *GDP by expenditure classification changes where consumption expenditure Non-profit Institutions Serving Households (NPISH) previously included as part of household consumption expenditure is taken out into separate component. So that GDP by type of expenditures is classified into: household consumption expenditure, NPISH consumption expenditure, government consumption expenditure, gross fixed capital formation, changes in inventories, exports of goods and services, and imports of goods and services.*
5. Produk Domestik Bruto maupun agregat turunannya disajikan dalam 2 (dua) versi penilaian, yaitu atas dasar "harga berlaku" dan atas dasar "harga konstan". Disebut sebagai harga berlaku karena seluruh agregat dinilai dengan menggunakan harga pada tahun berjalan, sedangkan harga konstan penilaiannya didasarkan kepada harga satu tahun dasar tertentu, dalam publikasi ini digunakan harga tahun 2010.
5. *GDP and its aggregations are presented in two forms: at current market prices and at constant base year market prices. In presenting current market prices all aggregates are valued at current market prices, while base year constant market prices are shown by valuing all aggregates at fixed base year prices. Year of 2010 is used as the base year in this publication.*

6. Laju pertumbuhan Produk Domestik Bruto diperoleh dari perhitungan PDB atas dasar harga konstan. Diperoleh dengan cara mengurangi nilai PDB pada tahun ke-n terhadap nilai pada tahun ke n-1 (tahun sebelumnya), dibagi dengan nilai pada tahun ke n-1, dikalikan dengan 100 persen. Laju pertumbuhan menunjukkan perkembangan agregat pendapatan dari satu waktu tertentu terhadap waktu sebelumnya.
6. *Growth rate of Gross Domestic Product is derived from GDP at constant market prices. It is obtained by subtracting the value of GDP year n with the value of GDP year n-1, divided by the value of GDP year n-1 then multiplied by 100 percent. The growth rate of GDP explains the income growth during the given period.*

<https://pesawarankab.bps.go.id>

**ULASAN**

Produk Domestik Regional Bruto (PDRB) Kabupaten Pesawaran atas dasar harga berlaku pada tahun 2022 adalah sebesar 18.687,39 miliar rupiah.

Kategori pertanian, kehutanan, dan perikanan merupakan penyumbang PDRB terbesar, yaitu 7.450,97 miliar rupiah atau 39,87 persen dari total PDRB. Kategori dengan penyumbang nilai PDRB terbesar kedua di Kabupaten Pesawaran adalah kategori perdagangan besar dan eceran, reparasi mobil dan sepeda yaitu sebesar 2.872,81 miliar rupiah atau 15,37 persen. Sedangkan kategori dengan penyumbang nilai PDRB terbesar ketiga adalah kategori industri pengolahan dengan nilai 2.641,91 miliar rupiah atau 14,14 persen.

Pertumbuhan ekonomi Kabupaten Pesawaran tahun 2022 dilihat dari harga konstan 2010 menunjukkan adanya peningkatan dari tahun 2021 hingga mencapai 4,55 persen.

**DESCRIPTION**

*Gross Regional Domestic Product (GRDP) of Pesawaran Regency in 2022 18,687.39 billion rupiahs.*

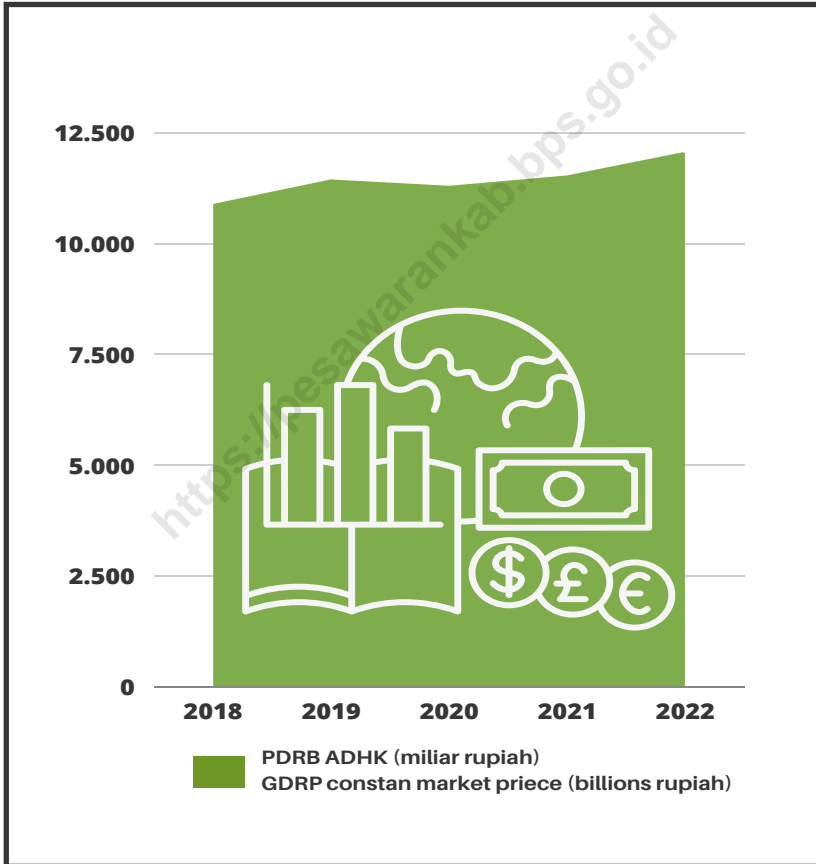
*Agriculture category has the largest share of GRDP with 7,450.97 billion rupiahs or 39.87 percent of total PDRB. The second largest sector that share GRDP value was Wholesale and retail trade; repair of cars and motorcycles category 2,872.81 billion rupiahs or 15.37 percent. Manufacturing category is the third largest category in GRDP of Pesawaran Regency 2,641.91 trillion rupiahs or 14.14 percent.*

*The economic growth of Pesawaran Regency in 2022 judging by the constant price of 2010 showed an increase from 2021 to reach 4.55 percent.*



**Gambar** 12.1  
**Figures**

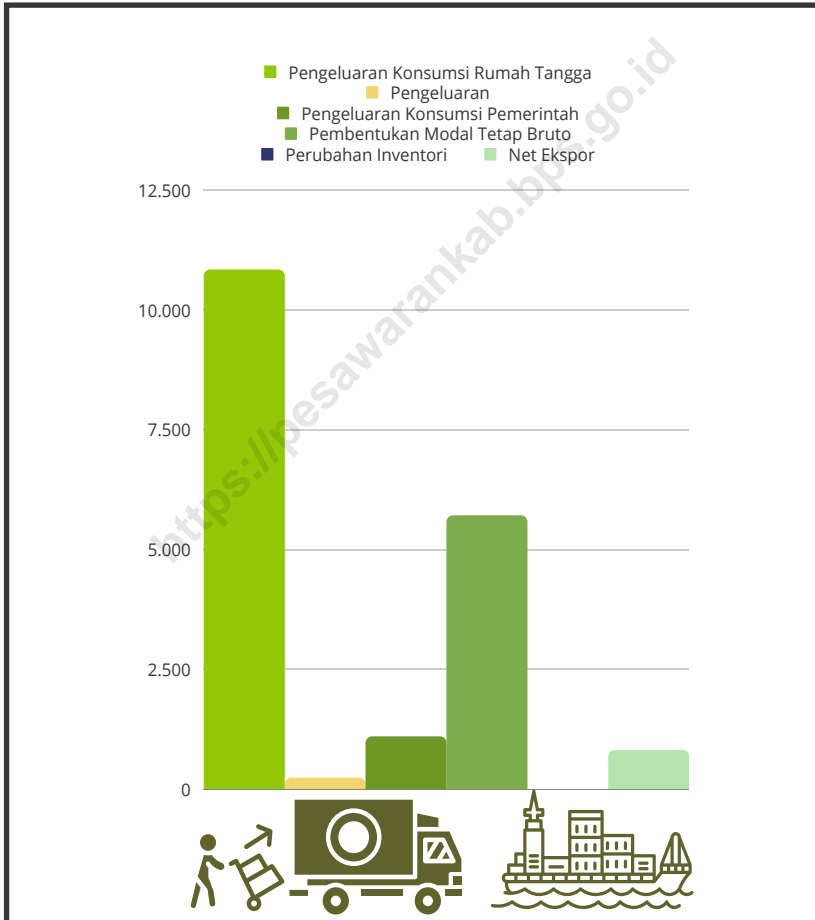
**Produk Domestik Regional Bruto Atas Dasar Harga Konstan 2010 Kabupaten Pesawaran (miliar rupiah), 2018–2022**  
**Gross Regional Domestic Product at 2010 Constant Market Prices in Pesawaran Regency (billion rupiahs), 2018–2022**



Sumber/Source: BPS, berbagai sensus, survei dan sumber lain  
BPS-Statistics Indonesia, various census, survey, and other sources

**Gambar** 12.2  
**Figures**

**Produk Domestik Regional Bruto Atas Dasar Harga Berlaku menurut Jenis Pengeluaran di Kabupaten Pesawaran, 2022**  
**Gross Regional Domestic Product at Current Market Prices by Type of Expenditure in Pesawaran Regency, 2022**



Sumber/Source: BPS, berbagai sensus, survei dan sumber lain  
BPS-Statistics Indonesia, various census, survey, and other sources

**Tabel** 12.1. **Produk Domestik Regional Bruto Atas Dasar Harga Berlaku menurut Lapangan Usaha di Kabupaten Pesawaran (miliar rupiah), 2018–2022**  
**Gross Regional Domestic Product at Current Market Prices by Industry in Pesawaran Regency (billion rupiahs), 2018–2022**

Lapangan Usaha/Industry		2018	2019	2020	2021 <sup>a</sup>	2022 <sup>2022</sup>
(1)	(2)	(3)	(4)	(5)	(6)	
A	Pertanian, Kehutanan, dan Perikanan/ <i>Agriculture, Forestry, and Fishing</i>	6 444,83	6 669,87	6 787,28	6 830,60	7 450,97
B	Pertambangan dan Penggalian/ <i>Mining and Quarrying</i>	192,21	201,83	220,63	230,05	229,66
C	Industri Pengolahan/ <i>Manufacturing</i>	2 181,36	2 335,74	2 242,32	2 465,09	2 641,91
D	Pengadaan Listrik dan Gas/ <i>Electricity and Gas</i>	7,36	8,10	8,63	9,34	10,00
E	Pengadaan Air; Pengelolaan Sampah, Limbah, dan Daur Ulang/ <i>Water Supply; Sewerage, Waste Management, and Remediation Activities</i>	9,08	9,71	10,23	11,18	11,43
F	Konstruksi/ <i>Construction</i>	1 523,01	1 688,65	1 647,12	1 724,52	1 903,31
G	Perdagangan Besar dan Eceran; Reparasi Mobil dan Sepeda Motor/ <i>Wholesale and Retail Trade; Repair of Motor Vehicles and Motorcycles</i>	2 017,96	2 277,83	2 211,87	2 369,09	2 872,81
H	Transportasi dan Pergudangan/ <i>Transportation and Storage</i>	412,22	457,01	447,42	478,45	636,62
I	Penyediaan Akomodasi dan Makan Minum/ <i>Accommodation and Food Service Activities</i>	195,06	232,65	224,88	226,18	264,28

Lanjutan Tabel/*Continued Table* 12.1

Lapangan Usaha/ <i>Industry</i>		2018	2019	2020	2021 <sup>x</sup>	2022 <sup>xx</sup>
(1)		(2)	(3)	(4)	(5)	(6)
J	Informasi dan Komunikasi/ <i>Information and Communication</i>	489,43	537,87	576,94	600,81	636,66
K	Jasa Keuangan dan Asuransi/ <i>Financial and Insurance Activities</i>	63,10	66,35	68,23	71,44	75,41
L	Real Estat/ <i>Real Estate Activities</i>	311,02	350,49	350,05	354,86	392,90
M,N	Jasa Perusahaan/ <i>Business Activities</i>	9,04	9,57	9,52	9,79	11,59
O	Administrasi Pemerintahan, Pertahanan, dan Jaminan Sosial Wajib/ <i>Public Administration and Defence; Compulsory Social Security</i>	567,01	599,10	629,34	642,44	650,04
P	Jasa Pendidikan/ <i>Education</i>	469,70	530,01	550,75	581,03	616,55
Q	Jasa Kesehatan dan Kegiatan Sosial/ <i>Human Health and Social Work Activities</i>	94,06	101,92	112,29	120,31	123,01
R,S,T,U	Jasa Lainnya/ <i>Other Services Activities</i>	113,15	131,49	114,24	119,86	160,24
<b>Produk Domestik Regional Bruto/<i>Gross Regional Domestic Product</i></b>		<b>15 099,61</b>	<b>16 208,21</b>	<b>16 211,74</b>	<b>16 845,04</b>	<b>18 687,39</b>

Catatan/*Note*: <sup>x</sup>Angka Sementara/*Preliminary Figures*

<sup>xx</sup>Angka Sangat Sementara/*Very Preliminary Figures*

Sumber/*Source*: BPS, berbagai sensus, survei dan sumber lain  
*BPS-Statistics Indonesia, various census, survey, and other sources*

**Tabel**  
**Table** 12.2

**Produk Domestik Regional Bruto Atas Dasar Harga Konstan 2010 menurut Lapangan Usaha di Kabupaten Pesawaran (miliar rupiah), 2018–2022**  
**Gross Regional Domestic Product at 2010 Constant Market Prices by Industry in Pesawaran Regency (billion rupiahs), 2018–2022**

Lapangan Usaha/Industry		2018	2019	2020	2021 <sup>x</sup>	2022 <sup>xx</sup>
(1)		(2)	(3)	(4)	(5)	(6)
A	Pertanian, Kehutanan, dan Perikanan/ <i>Agriculture, Forestry, and Fishing</i>	4 663,32	4 718,70	4 722,02	4 661,83	4 734,58
B	Pertambangan dan Pengalihan/ <i>Mining and Quarrying</i>	126,76	129,74	129,70	132,12	128,37
C	Industri Pengolahan/ <i>Manufacturing</i>	1 513,21	1 597,76	1 521,50	1 626,42	1 662,12
D	Pengadaan Listrik dan Gas/ <i>Electricity and Gas</i>	6,17	6,64	7,12	7,44	7,90
E	Pengadaan Air; Pengelolaan Sampah, Limbah, dan Daur Ulang/ <i>Water Supply; Sewerage, Waste Management, and Remediation Activities</i>	6,17	6,57	6,91	7,49	7,58
F	Konstruksi/ <i>Construction</i>	1 120,76	1 221,67	1 195,04	1 214,01	1 305,86
G	Perdagangan Besar dan Eceran; Reparasi Mobil dan Sepeda Motor/ <i>Wholesale and Retail Trade; Repair of Motor Vehicles and Motorcycles</i>	1 549,17	1 681,65	1 599,68	1 689,70	1 867,44
H	Transportasi dan Pergudangan/ <i>Transportation and Storage</i>	278,57	307,72	295,33	310,83	369,68
I	Penyediaan Akomodasi dan Makan Minum/ <i>Accommodation and Food Service Activities</i>	121,48	143,26	137,80	138,18	158,23
J	Informasi dan Komunikasi/ <i>Information and Communication</i>	359,29	391,19	426,58	455,03	478,41

Lanjutan Tabel/*Continued Table* 12.2

Lapangan Usaha/ <i>Industry</i>		2018	2019	2020	2021 <sup>x</sup>	2022 <sup>xx</sup>
(1)		(2)	(3)	(4)	(5)	(6)
K	Jasa Keuangan dan Asuransi/ <i>Financial and Insurance Activities</i>	42,38	43,90	45,12	45,53	44,82
L	Real Estat/ <i>Real Estate Activities</i>	236,83	252,24	246,46	249,71	268,66
M,N	Jasa Perusahaan/ <i>Business Activities</i>	6,25	6,51	6,37	6,50	7,43
O	Administrasi Pemerintahan, Pertahanan, dan Jaminan Sosial Wajib/ <i>Public Administration and Defence; Compulsory Social Security</i>	350,88	368,80	382,98	392,37	386,07
P	Jasa Pendidikan/ <i>Education</i>	332,20	365,52	379,58	392,17	401,87
Q	Jasa Kesehatan dan Kegiatan Sosial/ <i>Human Health and Social Work Activities</i>	66,78	71,48	78,10	82,10	82,11
R,S,T,U	Jasa Lainnya/ <i>Other Services Activities</i>	78,70	88,76	78,49	81,85	105,21
<b>Produk Domestik Regional Bruto/<i>Gross Regional Domestic Product</i></b>		<b>10 858,92</b>	<b>11 402,09</b>	<b>11 258,77</b>	<b>11 493,29</b>	<b>12 016,35</b>

Catatan/*Note*: <sup>x</sup>Angka Sementara/*Preliminary Figures*

<sup>xx</sup>Angka Sangat Sementara/*Very Preliminary Figures*

Sumber/*Source*: BPS, berbagai sensus, survei dan sumber lain  
*BPS-Statistics Indonesia, various census, survey, and other sources*

**Tabel**  
**Table** 12.3

**Distribusi Persentase Produk Domestik Regional Bruto Atas Dasar Harga Berlaku menurut Lapangan Usaha di Kabupaten Pesawaran, 2018–2022**  
**Percentage Distribution of Gross Regional Domestic Product at Current Market Prices by Industry in Pesawaran Regency, 2018–2022**

Lapangan Usaha/Industry		2018	2019	2020	2021 <sup>a</sup>	2022 <sup>bc</sup>
(1)		(2)	(3)	(4)	(5)	(6)
A	Pertanian, Kehutanan, dan Perikanan/ <i>Agriculture, Forestry, and Fishing</i>	42,68	41,15	41,87	40,55	39,87
B	Pertambangan dan Penggalian/ <i>Mining and Quarrying</i>	1,27	1,25	1,36	1,37	1,23
C	Industri Pengolahan/ <i>Manufacturing</i>	14,45	14,41	13,83	14,63	14,14
D	Pengadaan Listrik dan Gas/ <i>Electricity and Gas</i>	0,05	0,05	0,05	0,06	0,05
E	Pengadaan Air; Pengelolaan Sampah, Limbah, dan Daur Ulang/ <i>Water Supply; Sewerage, Waste Management, and Remediation Activities</i>	0,06	0,06	0,06	0,07	0,06
F	Konstruksi/ <i>Construction</i>	10,09	10,42	10,16	10,24	10,18
G	Perdagangan Besar dan Eceran; Reparasi Mobil dan Sepeda Motor/ <i>Wholesale and Retail Trade; Repair of Motor Vehicles and Motorcycles</i>	13,36	14,05	13,64	14,06	15,37
H	Transportasi dan Pergudangan/ <i>Transportation and Storage</i>	2,73	2,82	2,76	2,84	3,41
I	Penyediaan Akomodasi dan Makan Minum/ <i>Accommodation and Food Service Activities</i>	1,29	1,44	1,39	1,34	1,41
J	Informasi dan Komunikasi/ <i>Information and Communication</i>	3,24	3,32	3,56	3,57	3,41

Lanjutan Tabel/*Continued Table* 12.3

Lapangan Usaha/ <i>Industry</i>		2018	2019	2020	2021 <sup>x</sup>	2022 <sup>xx</sup>
(1)		(2)	(3)	(4)	(5)	(6)
K	Jasa Keuangan dan Asuransi/ <i>Financial and Insurance Activities</i>	0,42	0,41	0,42	0,42	0,40
L	Real Estat/ <i>Real Estate Activities</i>	2,06	2,16	2,16	2,11	2,10
M,N	Jasa Perusahaan/ <i>Business Activities</i>	0,06	0,06	0,06	0,06	0,06
O	Administrasi Pemerintahan, Pertahanan, dan Jaminan Sosial Wajib/ <i>Public Administration and Defence; Compulsory Social Security</i>	3,76	3,70	3,88	3,81	3,48
P	Jasa Pendidikan/ <i>Education</i>	3,11	3,27	3,40	3,45	3,30
Q	Jasa Kesehatan dan Kegiatan Sosial/ <i>Human Health and Social Work Activities</i>	0,62	0,63	0,69	0,71	0,66
R,S,T,U	Jasa Lainnya/ <i>Other Services Activities</i>	0,75	0,81	0,70	0,71	0,86
<b>Produk Domestik Regional Bruto/<i>Gross Regional Domestic Product</i></b>		<b>100,00</b>	<b>100,00</b>	<b>100,00</b>	<b>100,00</b>	<b>100,00</b>

Catatan/*Note*: <sup>x</sup>Angka Sementara/*Preliminary Figures*

<sup>xx</sup>Angka Sangat Sementara/*Very Preliminary Figures*

Sumber/*Source*: BPS, berbagai sensus, survei dan sumber lain  
*BPS-Statistics Indonesia, various census, survey, and other sources*



**Tabel**  
**Table** 12.4

**Laju Pertumbuhan Produk Domestik Regional Bruto Atas Dasar Harga Konstan 2010 Menurut Lapangan Usaha di Kabupaten Pesawaran (persen), 2018–2022**  
**Growth Rate of Gross Regional Domestic Product at 2010 Constant Market Prices by Industry in Pesawaran Regency (percent), 2018–2022**

Lapangan Usaha/Industry		2018	2019	2020	2021 <sup>x</sup>	2022 <sup>xx</sup>
(1)		(2)	(3)	(4)	(5)	(6)
A	Pertanian, Kehutanan, dan Perikanan/ <i>Agriculture, Forestry, and Fishing</i>	1,58	1,19	0,07	-1,27	1,56
B	Pertambangan dan Penggalian/ <i>Mining and Quarrying</i>	4,24	2,35	-0,03	1,87	-2,84
C	Industri Pengolahan/ <i>Manufacturing</i>	7,51	5,59	-4,77	6,90	2,20
D	Pengadaan Listrik dan Gas/ <i>Electricity and Gas</i>	4,55	7,74	7,11	4,62	6,09
E	Pengadaan Air; Pengelolaan Sampah, Limbah, dan Daur Ulang/ <i>Water Supply; Sewerage, Waste Management, and Remediation Activities</i>	4,55	6,61	5,06	8,52	1,13
F	Konstruksi/ <i>Construction</i>	9,96	9,00	-2,18	1,59	7,57
G	Perdagangan Besar dan Eceran; Reparasi Mobil dan Sepeda Motor/ <i>Wholesale and Retail Trade; Repair of Motor Vehicles and Motorcycles</i>	7,39	8,55	-4,87	5,63	10,52
H	Transportasi dan Pergudangan/ <i>Transportation and Storage</i>	6,74	10,46	-4,02	5,25	18,93
I	Penyediaan Akomodasi dan Makan Minum/ <i>Accommodation and Food Service Activities</i>	9,53	17,93	-3,81	0,27	14,51
J	Informasi dan Komunikasi/ <i>Information and Communication</i>	8,96	8,88	9,05	6,67	5,14
K	Jasa Keuangan dan Asuransi/ <i>Financial and Insurance Activities</i>	3,04	3,56	2,79	0,90	-1,56

Lanjutan Tabel/*Continued Table 12.4*

Lapangan Usaha/ <i>Industry</i>		2018	2019	2020	2021 <sup>x</sup>	2022 <sup>xx</sup>
(1)		(2)	(3)	(4)	(5)	(6)
L	Real Estat/ <i>Real Estate Activities</i>	5,92	6,51	-2,29	1,32	7,59
M,N	Jasa Perusahaan/ <i>Business Activities</i>	2,09	4,20	-2,24	2,11	14,31
O	Administrasi Pemerintahan, Pertahanan, dan Jaminan Sosial Wajib/ <i>Public Administration and Defence; Compulsory Social Security</i>	6,06	5,10	3,85	2,45	-1,61
P	Jasa Pendidikan/ <i>Education</i>	9,48	10,03	3,85	3,32	2,47
Q	Jasa Kesehatan dan Kegiatan Sosial/ <i>Human Health and Social Work Activities</i>	5,88	7,03	9,26	5,13	0,01
R,S,T,U	Jasa Lainnya/ <i>Other Services Activities</i>	7,95	12,79	-11,57	4,27	28,55
<b>Produk Domestik Regional Bruto/<i>Gross Regional Domestic Product</i></b>		<b>5,05</b>	<b>5,00</b>	<b>-1,26</b>	<b>2,08</b>	<b>4,55</b>

Catatan/*Note*: <sup>x</sup>Angka Sementara/*Preliminary Figures*

<sup>xx</sup>Angka Sangat Sementara/*Very Preliminary Figures*

Sumber/*Source*: BPS, berbagai sensus, survei dan sumber lain

*BPS-Statistics Indonesia, various census, survey, and other sources*

**Tabel**  
**Table** 12.5

**Produk Domestik Regional Bruto Atas Dasar Harga Berlaku Menurut Jenis Pengeluaran di Kabupaten Pesawaran (miliar rupiah), 2018–2022**  
**Gross Regional Domestic Product at Current Market Prices by Type of Expenditure in Pesawaran Regency (billion rupiahs), 2018–2022**

<b>Jenis Pengeluaran</b> <b>Type of Expenditure</b>	<b>2018</b>	<b>2019</b>	<b>2020</b>	<b>2021<sup>y</sup></b>	<b>2022<sup>xx</sup></b>
(1)	(2)	(3)	(4)	(5)	(6)
Pengeluaran Konsumsi Rumah Tangga/ <i>Household Consumption Expenditure</i>	8 659,59	9 349,29	9 325,11	9 780,52	10 816,88
Pengeluaran Konsumsi LNPRT <i>NPISH Consumption Expenditure</i>	198,79	220,37	225,11	230,55	243,87
Pengeluaran Konsumsi Pemerintah <i>Government Consumption Expenditure</i>	1 074,80	1 125,38	1 119,81	1 141,64	1 103,13
Pembentukan Modal Tetap Bruto <i>Gross Fixed Capital Formation</i>	4 706,00	5 167,52	5 029,77	5 324,66	5 702,62
Perubahan Inventori <i>Changes in Inventories</i>	5,61	2,07	182,34	(245,34)	0,48
Net Ekspor	454,82	343,57	329,60	613,02	820,40
<b>Produk Domestik Regional Bruto/<i>Gross Regional Domestic Product</i></b>	<b>15 099,61</b>	<b>16 208,21</b>	<b>16 211,74</b>	<b>16 845,04</b>	<b>18 687,39</b>

Catatan/Note: <sup>y</sup>Angka Sementara/*Preliminary Figures*

<sup>xx</sup>Angka Sangat Sementara/*Very Preliminary Figures*

Sumber/Source: BPS, berbagai sensus, survei dan sumber lain  
*BPS-Statistics Indonesia, various census, survey, and other sources*

**Tabel**  
**Table** 12.6

**Produk Domestik Regional Bruto Atas Dasar Harga Konstan 2010 Menurut Jenis Pengeluaran di Kabupaten Pesawaran (miliar rupiah), 2018–2022**  
**Gross Regional Domestic Product at 2010 Constant Market Prices by Type of Expenditure in Pesawaran Regency (billion rupiahs), 2018–2022**

Jenis Pengeluaran Type of Expenditure	2018	2019	2020	2021 <sup>y</sup>	2022 <sup>xx</sup>
(1)	(2)	(3)	(4)	(5)	(6)
Pengeluaran Konsumsi Rumah Tangga/ <i>House hold Consumption Expenditure</i>	6 096,69	6 342,86	6 211,34	6 368,37	6 683,80
Pengeluaran Konsumsi LNPRT <i>NPISH Consumption Expenditure</i>	125,27	136,92	137,47	137,89	139,32
Pengeluaran Konsumsi Pemerintah <i>Government Consumption Expenditure</i>	695,39	716,08	698,71	704,98	669,68
Pembentukan Modal Tetap Bruto <i>Gross Fixed Capital Formation</i>	3 343,67	3 534,27	3 354,08	3 423,47	3 502,01
Perubahan Inventori <i>Changes in Inventories</i>	3,22	1,76	160,33	(85,17)	3,60
Net Ekspor	594,67	670,20	696,85	943,75	1 017,94
<b>Produk Domestik Regional Bruto/<i>Gross Regional Domestic Product</i></b>	<b>10 858,92</b>	<b>11 402,09</b>	<b>11 258,77</b>	<b>11 493,29</b>	<b>12 016,35</b>

Catatan/Note: <sup>y</sup>Angka Sementara/*Preliminary Figures*

<sup>xx</sup>Angka Sangat Sementara/*Very Preliminary Figures*

Sumber/Source: BPS, berbagai sensus, survei dan sumber lain  
*BPS-Statistics Indonesia, various census, survey, and other sources*

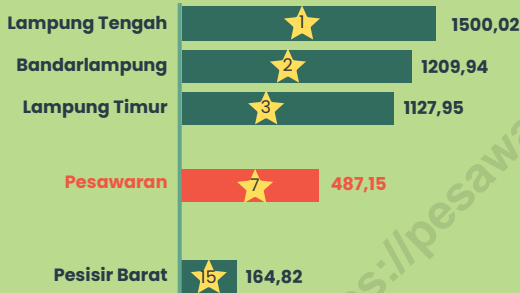


# BAB CHAPTER 13

## PERBANDINGAN ANTAR KABUPATEN/KOTA COMPARISON OF REGENCY/CITY



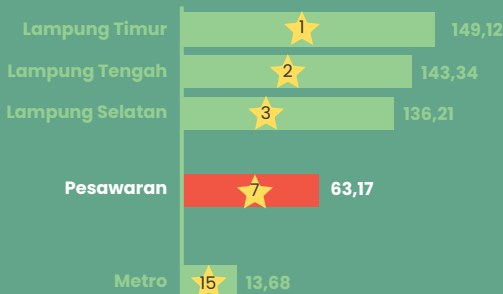
### JUMLAH PENDUDUK (dalam ribu jiwa)



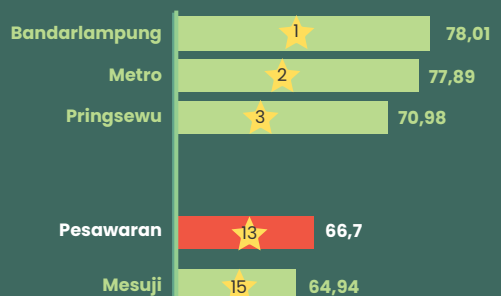
### LAJU PERTUMBUHAN PDRB HARGA KONSTAN



### JUMLAH PENDUDUK MISKIN (dalam ribu jiwa)



### INDEKS PEMBANGUNAN MANUSIA





**PENJELASAN TEKNIS**

1. Sumber data yang digunakan dalam bab ini berasal dari Badan Pusat Statistik Provinsi Lampung, apakah melalui publikasi atau website lampung.bps.go.id.
2. Indeks Pembangunan Manusia (Metode 2015) merupakan Indeks yang mengukur pembangunan manusia dari tiga aspek dasar yaitu umur panjang dan hidup sehat; pengetahuan; dan standar hidup layak. IPM dibentuk oleh tiga dimensi dasar yaitu umur panjang dan hidup sehat (*a long and healthy life*), pengetahuan (*knowledge*), standar hidup layak (*decent standard of living*). Dimensi umur panjang dan hidup sehat lebih dikenal dengan dimensi kesehatan menggunakan indikator angka harapan hidup saat lahir. Dimensi pengetahuan menggunakan indikator harapan lama sekolah dan rata-rata lama sekolah sedangkan dimensi standar hidup layak menggunakan indikator PNB per kapita.

**TECHNICAL NOTES**

1. *The data source used in this chapter comes from the Central Statistics Agency of Lampung Province, whether through publication or the website lampung.bps.go.id.*
2. *Human Development Index (2015 Method) is an index that measures human development from three basic aspects, namely longevity and healthy living; knowledge; and a decent standard of living. HDI is formed by three basic dimensions, namely long life and healthy life, knowledge, decent standard of living. The dimension of longevity and healthy living is better known as the health dimension using life expectancy indicators at birth. The knowledge dimension uses indicators of school-long expectancy and average length of schooling while the standard of living is feasible using the PNB indicator per capita.*





**ULASAN**

Berdasarkan hasil Proyeksi Penduduk Interim 2020-2023 (Pertengahan Tahun/Juni), wilayah dengan jumlah penduduk terbesar di provinsi Lampung pada tahun 2022 adalah kabupaten Lampung Tengah dengan jumlah penduduk 1.500,02 ribu jiwa.

Berdasarkan jumlah penduduk miskin di provinsi Lampung 2022, wilayah dengan jumlah penduduk miskin terbesar adalah kabupaten Lampung Timur (149,12 ribu jiwa), dan diikuti oleh kabupaten Lampung Tengah terdapat 143,34 ribu jiwa penduduk miskin.

Rata-rata laju pertumbuhan PDRB di kabupaten/kota se-Provinsi Lampung mengalami peningkatan. Wilayah dengan laju pertumbuhan PDRB terbesar adalah Kota Bandar Lampung (4,95 persen).

Dilihat dari IPM, dari 15 kabupaten/kota, Kota Bandar Lampung memiliki angka IPM terbesar yaitu 78,01 yang artinya masuk kategori tinggi sedangkan Kabupaten Pesawaran memiliki angka IPM 66,7 berkategori sedang.

**DESCRIPTION**

*Based on The result of Interim Population Projection 2020–2023 (mid year/June), the region with the largest population in Lampung province in 2022 is Central Lampung regency with a population of 1,500.02 thousand people.*

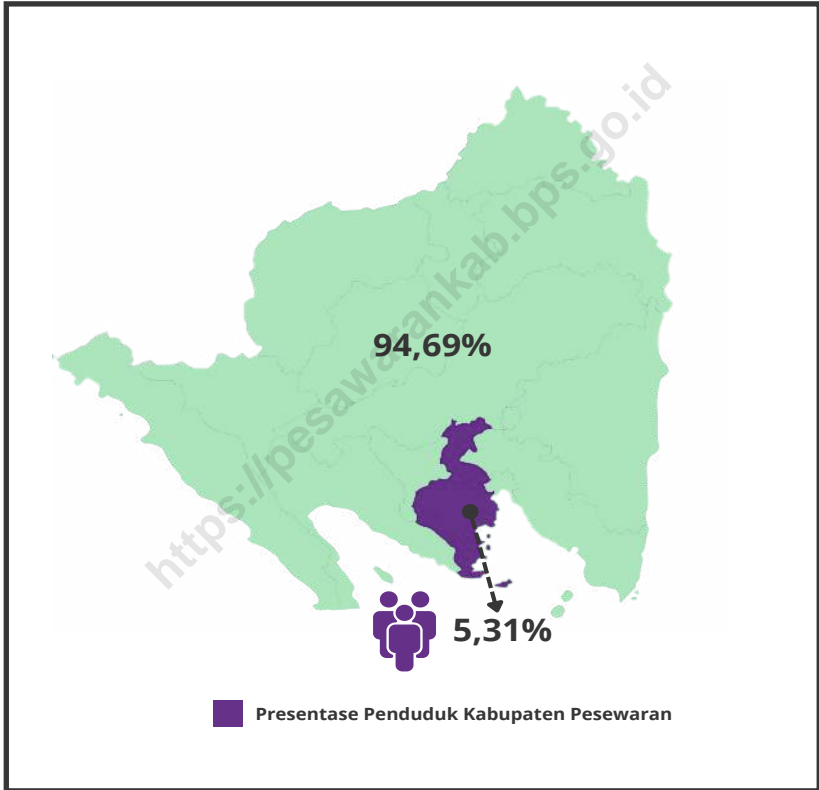
*Based on the number of poor people in Lampung province in 2022, the region with the largest number of poor people is East Lampung Regency (149.12 thousand inhabitants), and followed by Central Lampung regency there are 143.34 thousand poor people.*

*The average growth rate of GDP in districts/cities in Lampung Provinces increased. The region with the largest GRDP growth rate is Bandar Lampung City (4.95 percent).*

*Viewed from the HDI, of the 15 regencies/cities, Bandar Lampung City has the largest HDI number of 78.01 which means it is categorized high while the Pesawaran Regency has a HDI number of 66.7 in the medium category.*

**Gambar** 13.1  
**Figures**


**Persentase Penduduk Kabupaten Pesawaran terhadap Penduduk Provinsi Lampung, 2022**  
**Percentage of Pesawaran Regency Population to Lampung Province Population, 2022**



Sumber/Source : Hasil Proyeksi Penduduk Interim 2021–2023 (Pertengahan tahun/Juni)/The result of Interim Population Projection 2021–2023 (mid year/June)

**Gambar** 13.2  
**Figures**

**Indeks Pembangunan Manusia menurut Kabupaten/  
Kota di Provinsi Lampung, 2022**  
*Human Development Index by Regency/Municipality in  
Lampung Province, 2022*



Sumber/Source: BPS, berbagai sensus, survei dan sumber lain  
BPS-Statistics Indonesia, various census, survey, and other sources

**Tabel**  
**Table** 13.1

**Jumlah Penduduk menurut Kabupaten/Kota di Provinsi Lampung (ribu jiwa), 2018–2022**  
**Population by Regency/Municipality in Lampung Province (thousand people), 2018–2022**

Kabupaten/Kota Regency/Municipality	2018 <sup>1</sup>	2019 <sup>1</sup>	2020 <sup>2</sup>	2021 <sup>3</sup>	2022 <sup>3</sup>
(1)	(2)	(3)	(4)	(5)	(6)
1. Lampung Barat	300,70	302,83	302,14	302,75	303,40
2. Tanggamus	592,60	598,30	640,28	645,81	652,90
3. Lampung Selatan	1 002,29	1 011,29	1 064,30	1 071,73	1 081,12
4. Lampung Timur	1 036,19	1 044,32	1 110,34	1 118,12	1 127,95
5. Lampung Tengah	1 271,57	1 281,31	1 460,05	1 477,40	1 500,02
6. Lampung Utara	614,70	616,90	633,10	634,12	635,13
7. Way Kanan	446,11	450,11	473,58	476,87	481,04
8. Tulang Bawang	445,80	450,90	430,02	430,63	431,21
9. Pesawaran	440,19	444,38	477,47	481,71	487,15
10. Pringsewu	397,22	400,19	405,47	406,82	408,42
11. Mesuji	199,17	200,20	227,52	229,77	232,69
12. Tulang Bawang Barat	271,21	273,22	286,16	287,71	289,62
13. Pesisir Barat	153,74	154,90	162,70	163,64	164,82
14. Kota Bandar Lampung	1 033,80	1 051,50	1 166,07	1 184,95	1 209,94
15. Kota Metro	165,19	167,41	168,68	169,78	171,17
<b>Lampung</b>	<b>8 370,49</b>	<b>8 447,74</b>	<b>9 007,85</b>	<b>9 081,79</b>	<b>9 176,55</b>

Sumber/Source: <sup>1</sup>BPS, Proyeksi Penduduk Indonesia 2016–2045/BPS–Statistics Indonesia, Indonesia Population Projection 2016–2045

<sup>2</sup>BPS, Sensus Penduduk 2020/BPS–Statistics Indonesia, Population Census 2020

<sup>3</sup>Hasil Proyeksi Penduduk Interim 2020–2023 (Pertengahan tahun/Juni)/The result of Interim Population Projection 2020–2023 (mid year/June)

**Tabel**  
**Table** 13.2**Laju Pertumbuhan Produk Domestik Regional Bruto Atas Dasar Harga Konstan 2010 menurut Kabupaten/Kota di Provinsi Lampung (persen), 2018–2022**  
**Rate of Growth of Gross Regional Domestic Products at Constant 2010 Prices by Regency/Municipality in Lampung Province (percent), 2018–2022**

Kabupaten/Kota Regency/Municipality	2018	2019	2020	2021 <sup>x</sup>	2022 <sup>xx</sup>
(1)	(2)	(3)	(4)	(5)	(6)
1. Lampung Barat	5,09	5,18	-1,16	2,58	4,10
2. Tanggamus	5,01	5,02	-1,77	2,34	4,16
3. Lampung Selatan	5,23	5,13	-1,73	2,68	4,91
4. Lampung Timur	3,71	3,79	-2,26	0,24	2,02
5. Lampung Tengah	5,33	5,35	-1,02	2,88	4,65
6. Lampung Utara	5,31	5,33	-1,45	2,82	3,16
7. Way Kanan	5,18	5,17	-1,16	2,90	4,41
8. Tulang Bawang	5,42	5,41	-1,34	2,88	3,92
9. Pesawaran	5,05	5,00	-1,26	2,08	4,55
10. Pringsewu	5,01	5,03	-1,21	2,91	4,37
11. Mesuji	5,30	5,26	-1,35	2,84	3,49
12. Tulang Bawang Barat	5,27	5,36	-1,32	2,89	4,49
13. Pesisir Barat	5,33	5,47	-1,18	2,07	2,88
14. Kota Bandar Lampung	6,20	6,17	-1,88	3,10	4,95
15. Kota Metro	5,68	5,57	-1,79	2,91	4,51
<b>Lampung</b>	<b>5,23</b>	<b>5,26</b>	<b>-1,66</b>	<b>2,79</b>	<b>4,28</b>

Catatan/Note: <sup>x</sup>Angka Sementara/Preliminary Figures<sup>xx</sup>Angka Sangat Sementara/Very Preliminary FiguresSumber/Source: BPS, berbagai sensus, survei dan sumber lain  
BPS-Statistics Indonesia, various census, survey, and other sources

**Tabel 13.3** Jumlah Penduduk Miskin menurut Kabupaten/Kota di Provinsi Lampung (ribu), 2018–2022  
**Table** Number of Poor Population by Regency/Municipality in Lampung Province (thousand), 2018–2022

Kabupaten/Kota Regency/Municipality	2018	2019	2020	2021	2022
(1)	(2)	(3)	(4)	(5)	(6)
1. Lampung Barat	40,62	39,05	38,12	39,36	36,20
2. Tanggamus	73,77	71,90	70,37	71,89	67,43
3. Lampung Selatan	148,53	144,44	143,33	145,85	136,21
4. Lampung Timur	162,94	158,90	153,57	159,79	149,12
5. Lampung Tengah	160,12	153,84	152,28	155,77	143,34
6. Lampung Utara	128,02	122,65	119,35	121,91	114,67
7. Way Kanan	60,16	58,72	58,41	59,89	54,28
8. Tulang Bawang	43,10	42,06	42,43	44,53	39,19
9. Pesawaran	70,14	67,36	66,04	68,31	63,17
10. Pringsewu	41,63	40,55	40,12	41,04	38,18
11. Mesuji	15,01	14,94	14,72	15,24	13,88
12. Tulang Bawang Barat	21,93	21,14	20,29	23,03	20,72
13. Pesisir Barat	22,98	22,38	22,24	23,23	21,85
14. Kota Bandar Lampung	93,04	91,24	93,74	98,76	90,51
15. Kota Metro	15,06	14,49	14,31	15,32	13,68
<b>Lampung</b>	<b>1 097,05</b>	<b>1 063,66</b>	<b>1 049,32</b>	<b>1 083,92</b>	<b>1 002,41</b>

Sumber/Source: BPS, Survei Sosial Ekonomi Nasional (Susenas) Maret  
 BPS-Statistics Indonesia, National Socioeconomic Survey March

**Tabel**  
**Table** 13.4**Indeks Pembangunan Manusia menurut Kabupaten/Kota  
di Provinsi Lampung, 2018–2022**  
*Human Development Index by Regency/Municipality in  
Lampung Province, 2018–2022*

Kabupaten/Kota Regency/Municipality	2018	2019	2020	2021	2022
(1)	(2)	(3)	(4)	(5)	(6)
1. Lampung Barat	66,74	67,50	67,80	67,90	68,39
2. Tanggamus	65,67	66,37	66,42	66,65	67,22
3. Lampung Selatan	67,68	68,22	68,36	68,49	69,00
4. Lampung Timur	69,04	69,34	69,37	69,66	70,58
5. Lampung Tengah	69,73	70,04	70,16	70,23	70,80
6. Lampung Utara	67,17	67,63	67,67	67,89	68,33
7. Way Kanan	66,63	67,19	67,44	67,57	68,04
8. Tulang Bawang	67,70	68,23	68,52	68,73	69,53
9. Pesawaran	64,97	65,75	65,79	66,14	66,70
10. Pringsewu	69,42	69,97	70,30	70,45	70,98
11. Mesuji	62,88	63,52	63,63	64,04	64,94
12. Tulang Bawang Barat	65,30	65,93	65,97	66,22	67,13
13. Pesisir Barat	62,96	63,79	63,91	64,3	65,14
14. Kota Bandar Lampung	76,63	77,33	77,44	77,58	78,01
15. Kota Metro	76,22	76,77	77,19	77,49	77,89
<b>Lampung</b>	<b>69,02</b>	<b>69,57</b>	<b>69,69</b>	<b>69,90</b>	<b>70,45</b>

Sumber/Source: BPS, berbagai sensus, survei dan sumber lain  
BPS-Statistics Indonesia, various census, survey, and other sources





**ST 2023**  
**SENSUS PERTANIAN**

**BerAKHLAK**  
Berorientasi Pelayanan Akuntabel Kompeten  
Harmonis Loyal Adaptif Kolaboratif

# DATA

**MENCERDASKAN BANGSA**

*Enlighten The Nation*



**BADAN PUSAT STATISTIK**  
**KABUPATEN PESAWARAN**

BPS-Statistics Pesawaran Regency

Jln. Ahmad Yani No. 119, Gedung Tataan, Pesawaran, Lampung, 36366

Telp. (0721) 94711, website : <https://pesawarankab.bps.go.id>

Email : [bps1809@bps.go.id](mailto:bps1809@bps.go.id), whatsapp : 0811 602 1809

