

2
0
2
3




KABUPATEN WAY KANAN DALAM ANGKA

Way Kanan Regency in Figures



**BADAN PUSAT STATISTIK
KABUPATEN WAY KANAN**
BPS-Statistics of Way Kanan Regency

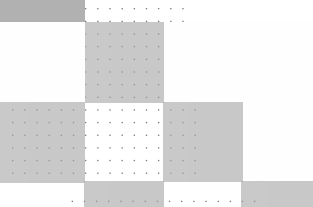
2
0
2
3



<https://waykan>

KABUPATEN WAY KANAN DALAM ANGKA

Way Kanan Regency in Figures



KABUPATEN WAY KANAN DALAM ANGKA
Way Kanan Regency in Figures
2023

ISSN: 1907-4700

No. Publikasi/*Publication Number*: 18070.2302

Katalog /*Catalog*: 1102001.1807

Ukuran Buku/*Book Size*: 14,8 cm x 21 cm

Jumlah Halaman/*Number of Pages* : lvi + 472 hal/*pages*

Naskah/*Manuscript*:

BPS Kabupaten Way Kanan

BPS-Statistics of Way Kanan Regency

Penyunting/*Editor*:

BPS Kabupaten Way Kanan

BPS-Statistics of Way Kanan Regency

Desain Kover/*Cover Design*:

BPS Kabupaten Way Kanan

BPS-Statistics of Way Kanan Regency

Ilustrasi Kover/*Cover Illustration*:

BPS Kabupaten Way Kanan

BPS-Statistics of Way Kanan Regency

Diterbitkan oleh/*Published by*:

©BPS Kabupaten Way Kanan/*BPS-Statistics of Way Kanan Regency*

Dicetak oleh/*Printed by*:

CV. Jaya Wijaya

Dilarang mengumumkan, mendistribusikan, mengomunikasikan, dan/atau mengandakan sebagian atau seluruh isi buku ini untuk tujuan komersil tanpa izin tertulis dari Badan Pusat Statistik.

Prohibited to announce, distribute, communicate, and/or copy part or all of this book for commercial purpose without permission from BPS-Statistics Indonesia.

TIM PENYUSUN/TEAM MEMBERS

Kabupaten Way Kanan Dalam Angka 2023

Way Kanan Regency in Figures 2023

Pengarah/Director

Eko Purnomo, SST., M.M.

Penanggung jawab/Person in Charge

Eko Purnomo, SST., M.M.

Editor/Editor

Syamsul Bahri, S.Si.

Pengolah Data dan Penulis Naskah/Data Processing and Authors

Weli Selianta, S.Tr.Stat.

Fadheel Wisnu Utomo, S.Tr.Stat.

Penata Letak/Layout Designers

Weli Selianta, S.Tr.Stat.

Fadheel Wisnu Utomo, S.Tr.Stat.

Delvira Cindy Rosmilda, S.Tr.Stat.

M. Tharif Arkandana, S.Tr.Stat.

Muhammad Renaldi Syarief, A.Md.Stat.

KONTRIBUTOR DATA/DATA CONTRIBUTOR

1. Kementerian Agama/*Ministry of Religious Affair*
2. Kementerian Pendidikan dan Kebudayaan/*The Ministry of Education and Culture*
3. Badan Kepegawaian Negara (BKN)/*National Civil Service Agency*
4. Badan Pusat Statistik/*BPS-Statistics Indonesia*
5. Komando Distrik Militer 0427 Way Kanan /*District Military Command 0427 of Way Kanan Regency*
6. Kepolisian Resor Way Kanan/*Police Office of Way Kanan Regency*
7. Kejaksaan Negeri Blambangan Umpu/*District Attorney Blambangan Umpu*
8. Pengadilan Negeri Blambangan Umpu/*District Court Blambangan Umpu*
9. Pengadilan Agama Blambangan Umpu/*Religious Court Blambangan Umpu*
10. Kementerian Agama Kabupaten Way Kanan/*Ministry of Religious Affairs of Way Kanan Regency*
11. Badan Narkotika Nasional Kabupaten Way Kanan/*National Narcotics Agency of Way Kanan Regency*
12. Lembaga Pemasyarakatan Kelas II B Way Kanan/*Prison of Way Kanan Regency*
13. Badan Pertanahan Nasional Kabupaten Way Kanan/*National Land Agency of Way Kanan Regency*
14. Sekretariat DPRD Kabupaten Way Kanan/*Regional Parliament Secretary of Way Kanan Regency*
15. Sekretariat Daerah Kabupaten Way Kanan Bagian Hukum/*Regional Secretariat of Way Kanan Regency*
16. Dinas Komunikasi dan Informatika Kabupaten Way Kanan/*Communication and Informatics Service of Way Kanan Regency*
17. Dinas Koperasi, Usaha Kecil dan Menengah Kabupaten Way Kanan/*Department of Cooperatives and Micro, Small, and Medium Enterprises (MSMEs) of Way Kanan Regency*
18. Dinas Pekerjaan Umum Kabupaten Way Kanan/*Public Work Service of Way Kanan Regency*
19. Dinas Tenaga Kerja dan Transmigrasi Kabupaten Way Kanan/*Men Power and Transmigration Service of Way Kanan Regency*

KONTRIBUTOR DATA/DATA CONTRIBUTOR

20. Dinas Sosial Kabupaten Way Kanan/*Social Service of Way Kanan Regency*
21. Dinas Kesehatan Kabupaten Way Kanan/*Health Service of Way Kanan Regency*
22. Dinas Perikanan Kabupaten Way Kanan/*Fishery Service of Way Kanan Regency*
23. Dinas Perkebunan Kabupaten Way Kanan/*Estate Crops Service of Way Kanan Regency*
24. Dinas Kependudukan dan Pencatatan Sipil Kabupaten Way Kanan/*Populations and Civil Service of Way Kanan Regency*
25. Dinas Tanaman Pangan, Hortikultura dan Peternakan Kabupaten Way Kanan/*Food Crops, Horticulture dan Livestock Service of Way Kanan Regency*
26. Dinas Pemberdayaan Perempuan, Perlindungan Anak, Pengendalian Penduduk dan KB/*Department of Women Empowerment, Child Protection, Population Control and Family Planning of Way Kanan Regency*
27. Dinas Ketahanan Pangan Kabupaten Way Kanan/*Food Security Service of Way Kanan Regency*
28. Dinas Lingkungan Hidup Kabupaten Way Kanan/*Environmental Services of Way Kanan Regency*
29. Dinas Pemuda Olahraga dan Pariwisata Kabupaten Way Kanan/*Youth, Sport, and Tourism Service of Way Kanan Regency*
30. Dinas Perindustrian, Perdagangan dan Pasar Kabupaten Way Kanan/*Department of Industry and Trade of Way Kanan Regency*
31. Dinas Perhubungan Kabupaten Way Kanan/*Transportation Service of Way Kanan Regency*
32. Dinas Perpustakaan dan Arsip Daerah/*Library and Archives Agency of Way Kanan Regency*
33. Dinas Penanaman Modal dan Pelayanan Terpadu Satu Pintu/*Investment and One Stop Integrated Services of Way Kanan Regency*
34. Badan Pemberdayaan Masyarakat dan Pemerintahan Kampung Kabupaten Way Kanan/*Society Empowerment Service of Way Kanan Regency*
35. Badan Kepegawaian dan Pengembangan Sumber Daya Manusia Kabupaten Way Kanan/*Human Resources and Human Resources Development Agency of Way Kanan Regency*

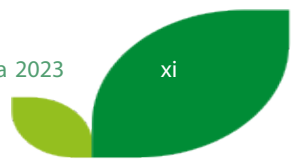
KONTRIBUTOR DATA/DATA CONTRIBUTOR

36. Badan Pengelola Keuangan dan Aset Daerah Kabupaten Way Kanan/*Financial and Asset Management Agencies of Way Kanan Regency*
37. Badan Pendapatan Daerah Kabupaten Way Kanan/*Regional Revenue Agency of Way Kanan Regency*
38. Badan Penanggulangan Bencana Daerah Kabupaten Way Kanan/*Regional Agency for Disaster Management of Way*
39. Satuan Polisi Pamong Praja Kabupaten Way Kanan/*Civil Service Police Unit Agency of Way Kanan Regency*
40. Badan Kesatuan Bangsa dan Politik Kabupaten Way Kanan/*National Unity and Politics Agency of Way Kanan Regency*
41. Badan Pengawas Pemilu Kabupaten Way Kanan/*General Election Supervisory Body*
42. Komisi Pemilihan Umum Kabupaten Way Kanan/*General Elections Commission*
43. Kantor Pelayanan, Penyuluhan dan Konsultasi Perpajakan Kabupaten Way Kanan/*Subregional Office of Tax Service Baradatu*
44. Rumah Sakit Umum Daerah Zainal Abidin Pagar Alam/*Zainal Abidin Pagar Alam Regional General Hospital*
45. PT. Pos Indonesia (persero) Kotabumi/ *Post Office of Kotabumi*

KEPALA BPS KABUPATEN WAY KANAN
CHIEF STATISTICIAN OF WAY KANAN REGENCY



EKO PURNOMO, SST., M.M.





KATA PENGANTAR

Publikasi Kabupaten Way Kanan Dalam Angka 2023 ini merupakan publikasi Kabupaten Dalam Angka ke-24 yang disusun oleh Badan Pusat Statistik (BPS). Publikasi ini memuat data statistik Kabupaten Way Kanan dari berbagai sektor, seperti: pemerintahan, kependudukan, sosial, pertanian, kesehatan, pendidikan, ketenagakerjaan dan lain sebagainya. Data tersebut dikumpulkan dari berbagai instansi pemerintah maupun lembaga swasta di Kabupaten Way Kanan.

Publikasi Daerah Dalam Angka terintegrasi dengan publikasi Statistik Indonesia melalui Sistem Informasi Manajemen Data Statistik Terintegrasi (SIMDASI). Sistem ini akan menunjang Satu Data Indonesia, dengan menjaga konsistensi data hingga level kecamatan.

Ucapan terima kasih yang sebesar-besarnya kami sampaikan kepada semua pihak yang telah banyak membantu dalam upaya pelaksanaan dan penerbitan, sehingga publikasi ini dapat diselesaikan dengan baik

Usul dan saran dari semua pihak demi perbaikan publikasi ini, senantiasa kami harapkan. Semoga publikasi Kabupaten Way Kanan Dalam Angka 2023 dapat berguna dan bermanfaat.

Blambangan Umpu , Februari 2023
Kepala Badan Pusat Statistik
Kabupaten Way Kanan

EKO PURNOMO, SST., M.M.



PREFACE

Way Kanan Regency in Figures 2023, Delivering Data to Inform Development Planning is the publication that has been compiled and published by BPS-Statistics of Way Kanan Regency. This book provides statistical data that relate to various sectors such as : government, population, social affair, agriculture, health, education, labour force etc. The data is collected from many government institutions and private organizations in Way Kanan Regency.

Area in Figures publications are integrated with Statistics Indonesia, publication, through Sistem Informasi Manajemen Data Statistik Terintegrasi (SIMDASI) website application. The system supports One Data Indonesia program by maintaining data consistency to the sub-district level.


I would like to express our sincere gratitude to all part who has been very helpful in attempting to publish this book, so that this publication can be published in time.

Comments and suggestions for the improvement of future edition will be very pleased and appreciated. It is our hope that Way Kanan Regency in Figures 2023 will be useful and beneficial to the users.

Blambangan Umpu, February 2023

*Chief Statistician of
Way Kanan Regency*

EKO PURNOMO, SST., M.M.



DAFTAR ISI / CONTENTS

	Halaman <i>Page</i>
Kata Pengantar/ <i>Preface</i>	xiii
Daftar Isi/ <i>Contents</i>	xv
Daftar Tabel/ <i>List of Tables</i>	xvii
Daftar Gambar/ <i>List of Figures</i>	xlvii
Penjelasan Umum/ <i>Explanatory Notes</i>	li
Daftar Singkatan/ <i>List of Abbreviations</i>	liii
Statistik Kunci/ <i>Key Statistics</i>	lv
1. Geografi dan Iklim/ <i>Geography and Climate</i>	1
2. Pemerintahan/ <i>Government</i>	19
3. Penduduk dan Ketenagakerjaan/ <i>Population and Employment</i>	87
4. Sosial dan Kesejahteraan Rakyat/ <i>Social and Welfare</i>	119
5. Pertanian, Kehutanan, Peternakan, dan Perikanan/ <i>Agriculture, Forestry, Livestock, and Fishery</i>	255
6. Industri, Pertambangan, dan Energi/ <i>Industry, Mining, and Energy</i>	327
7. Pariwisata/ <i>Tourism</i>	341
8. Transportasi dan Komunikasi/ <i>Transportation and Communication</i>	355
9. Perbankan, Koperasi, dan Harga-harga/ <i>Banking, Cooperative, dan Prices</i>	377
10. Pengeluaran Penduduk/ <i>Population Expenditure</i>	411
11. Perdagangan/ <i>Trade</i>	423
12. Sistem Neraca Regional/ <i>System of Regional Accounts</i>	435
13. Perbandingan Antar Kabupaten/Kota/ <i>Regency/Municipal Comparison</i>	461

DAFTAR TABEL/LIST OF TABLES

Halaman
Page

DAFTAR TABEL/LIST OF TABLES

1. GEOGRAFI DAN IKLIM/GEOGRAPHY AND CLIMATE

1.1 KEADAAN GEOGRAFI

GEOGRAPHY CONDITION

1.1.1	Letak Geografis Daerah Kabupaten Way Kanan, 2022 <i>Geography of Way Kanan Regency, 2022</i>	13
1.1.2	Nama-nama Gunung dan Tinggi dari Permukaan Laut di Kabupaten Way Kanan, 2022 <i>List and height of Mountains Above Sea Level in Way Kanan Regency, 2022</i>	14
1.1.3	Nama-Nama Sungai dan Panjang Sungai di Kabupaten Way Kanan, 2022 <i>List and Lengths of Rivers in Way Kanan Regency, 2022</i>	15
1.1.4	Luas Daerah dan Jumlah Pulau Menurut Kecamatan di Kabupaten Way Kanan, 2022 <i>Total Area and Number of Islands by Subdistrict in Way Kanan Regency, 2022</i>	16
1.1.5	Tinggi Wilayah dan Jarak ke Ibukota Kabupaten Menurut Kecamatan di Kabupaten Way Kanan, 2022 <i>Altitude and Distance to the Capital of Regency by Subdistrict in Way Kanan Regency, 2022</i>	18

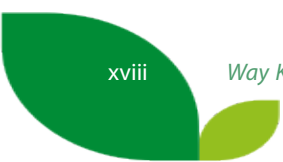
2. PEMERINTAHAN/GOVERNMENT

2.1 WILAYAH ADMINISTRATIF

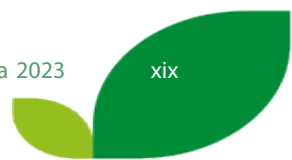
ADMINISTRATIVE AREA

2.1.1	Jumlah Desa ¹ /Kelurahan Menurut Kecamatan di Kabupaten Way Kanan, 2018–2022 <i>Number of Villages¹/Kelurahan by Subdistrict in Way Kanan Regency, 2018–2022</i>	27
-------	---	----

2.2	DEWAN PERWAKILAN RAKYAT DAERAH	
	REGIONAL HOUSE OF REPRESENTATIVE	
2.2.1	Jumlah Anggota Dewan Perwakilan Rakyat Daerah Menurut Fraksi dan Jenis Kelamin di Kabupaten Way Kanan, 2022 <i>Number of Regional House of Representatives's Members by Fractions and Sex in Way Kanan Regency 2022.....</i>	28
2.2.2	Jumlah Anggota Dewan Perwakilan Rakyat Daerah Menurut Pendidikan Tertinggi dan Jenis Kelamin di Kabupaten Way Kanan, 2022 <i>Number of Regional House of Representatives's Members by Education Attained and Sex in Way Kanan Regency 2022</i>	29
2.2.3	Jumlah Anggota Dewan Perwakilan Rakyat Daerah Menurut Kelompok Umur dan Jenis Kelamin di Kabupaten Way Kanan, 2022 <i>Number of Regional House of Representatives's Members by Age Group and Sex in Way Kanan Regency 2022.....</i>	30
2.2.4	Jumlah Produk Hukum Menurut Jenisnya di Kabupaten Way Kanan, 2019–2022 <i>Number of Legal Product by Type in Way Kanan Regency, 2019–2022.</i>	31
2.3	SUMBER DAYA MANUSIA	
	HUMAN RESOURCES	
2.3.1	Jumlah Pegawai Negeri Sipil Menurut Jabatan dan Jenis Kelamin di Kabupaten Way Kanan, Desember 2021 dan Desember 2022 <i>Number of Civil Servants by Occupation and Sex in Way Kanan Regency, December 2021 and December 2022</i>	32
2.3.2	Jumlah Pegawai Negeri Sipil Menurut Tingkat Pendidikan dan Jenis Kelamin di Kabupaten Way Kanan, Desember 2021 dan Desember 2022 <i>Number of Civil Servants by Educational Level and Sex in Way Kanan Regency, December 2021 and December 2022</i>	34
2.3.3	Jumlah Pegawai Negeri Sipil Menurut Tingkat Kepangkatan dan Jenis Kelamin di Kabupaten Way Kanan, Desember 2021 dan Desember 2022 <i>Number of Civil Servants by Hierarchy and Sex in Way Kanan Regency, December 2021 and December 2022</i>	36




2.3.4	Jumlah Aparatur Sipil Negara ¹ Menurut Dinas/Instansi Pemerintah dan Jenis Kelamin di Kabupaten Way Kanan, Desember 2021 dan Desember 2022 <i>Number of Civil Servants¹ by Government Agencies and Sex in Way Kanan Regency, December 2021 and December 2022.....</i>	38
2.3.5	Jumlah Aparatur Sipil Negara ¹ Menurut Dinas/Instansi Pemerintah dan Golongan Kepangkatan di Kabupaten Way Kanan, Desember 2021 dan Desember 2022 <i>Number of Civil Servants¹ by Government Agencies and Rank in Way Kanan Regency, December 2021 and December 2022.....</i>	44
2.3.6	Jumlah Aparatur Sipil Negara ¹ Menurut Dinas/Instansi Pemerintah dan Tingkat Pendidikan di Kabupaten Way Kanan, Desember 2021 dan Desember 2022 <i>Number of Civil Servants¹ by Government Agencies and Educational Level in Way Kanan Regency, December 2021 and December 2022.....</i>	50
2.3.7	Jumlah Aparatur Sipil Negara ¹ di Lingkungan Pemerintah Pusat Menurut Instansi dan Jenis Kelamin di Kabupaten Way Kanan, Desember 2021 dan Desember 2022 <i>Number of Civil Servants¹ in Central Government Environment by Government Agencies and Sex in Way Kanan Regency, December 2021 and December 2022.....</i>	62
2.3.8	Jumlah Aparatur Sipil Negara ¹ di Lingkungan Pemerintah Pusat Menurut Instansi dan Golongan Kepangkatan di Kabupaten Way Kanan, Desember 2021 dan Desember 2022 <i>Number of Civil Servants¹ in Central Government Environment by Government Agencies and Rank in Way Kanan Regency, December 2021 and December 2022.....</i>	64
2.3.9	Jumlah Aparatur Sipil Negara ¹ di Lingkungan Pemerintah Pusat Menurut Instansi dan Tingkat Pendidikan di Kabupaten Way Kanan, Desember 2021 dan Desember 2022 <i>Number of Civil Servants¹ in Central Government Environment by Government Agencies and Educational Level in Way Kanan Regency, December 2021 and December 2022.....</i>	66



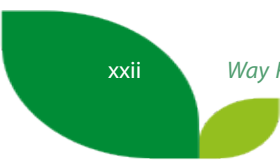
2.4 KEUANGAN PEMERINTAH
GOVERNMENT FINANCE

2.4.1	Realisasi Pendapatan Pemerintah Kabupaten Way Kanan Menurut Jenis Pendapatan (ribu rupiah), 2019–2022 <i>Actual Way Kanan Regency/Municipal Government Revenues by Kind of Revenues (thousand rupiahs), 2019–2022.....</i>	70
2.4.2	Realisasi Belanja Pemerintah Kabupaten Way Kanan Menurut Jenis Belanja (ribu rupiah), 2019–2022 <i>Actual Way Kanan Regency/Municipal Government Expenditures by Kind of Expenditures (thousand rupiahs), 2019–2022.....</i>	72
2.4.3	Penerimaan Dana Desa Menurut Kecamatan diKabupaten/Kota Way Kanan, 2019–2022 <i>Village Fund Allocation by Subdistrict in Way Kanan Regency, 2019–2022.....</i>	74
2.4.4	Target dan Realisasi Pajak Bumi dan Bangunan (PBB)Menurut Kecamatan di Kabupaten Way Kanan, 2022 (rupiah) <i>Target and Actual of Land and Building Taxes by Subdistrict in Way Kanan Regency, 2022 (rupiah).....</i>	75
2.5	REGISTRASI REGISTRATION	
2.5.1	Jumlah Kepemilikan Kartu Tanda Penduduk Elektronik (e-KTP) Menurut Kecamatan di Kabupaten Way Kanan, 2018–2022 <i>Number of Ownership of Identity Cards by Subdistrict in Way Kanan Regency, 2018–2022.....</i>	76
2.5.2	Jumlah Kartu Tanda Penduduk Elektronik (e-KTP) yang Dikeluarkan Menurut Bulan di Kabupaten Way Kanan, 2018–2022 <i>Number of Electronic Identity Card that Issued by Month in Way Kanan Regency 2018–2022.....</i>	77
2.5.3	Jumlah Kartu Keluarga yang Dikeluarkan Menurut Kecamatan di Kabupaten Way Kanan, 2018–2022 <i>Number of Family Card by Subdistrict in Way Kanan Regency, 2018–2022.....</i>	78



2.5.4	Jumlah Kartu Identitas Anak (KIA) yang Dikeluarkan Menurut Kecamatan di Kabupaten Way Kanan, 2018–2022 <i>Number of Child Identity Card by Subdistrict in Way Kanan Regency, 2018–2022</i>	79
2.5.5	Jumlah Akta Kelahiran yang Dikeluarkan Menurut Kecamatan di Kabupaten Way Kanan, 2018–2022 <i>Number of Birth Certificate by Subdistrict in Way Kanan Regency, 2018–2022</i>	80
2.5.6	Jumlah Akta Kematian yang Dikeluarkan Menurut Kecamatan di Kabupaten Way Kanan, 2018–2022 <i>Number of Death Certificate by Subdistrict in Way Kanan Regency, 2018–2022</i>	81
2.5.7	Jumlah Akta Perkawinan yang Dikeluarkan Menurut Agama di Kabupaten Way Kanan, 2018–2022 <i>Number of Marriage Certificate that Issued by Religion in Way Kanan Regency, 2018–2022</i>	82
2.5.8	Jumlah Dokumen Catatan Sipil Yang Dikeluarkan Menurut Bulan di Kabupaten Way Kanan, 2022 <i>Number of Civil Registration Document Issued by Month in Way Kanan Regency, 2022</i>	83
2.5.9	Jumlah Permohonan Sertifikat Tanah Menurut Jenis Sertifikat dan Kecamatan di Kabupaten Way Kanan, 2021 dan 2022 <i>Number of Request of Land Certificate by Type of Certificate and Subdistrict in Way Kanan Regency, 2021 and 2022</i>	85
2.5.10	Jumlah Permohonan Sertifikat Tanah Menurut Jenis Sertifikat dan Kecamatan di Kabupaten Way Kanan, 2021 dan 2022 <i>Number of Request of Land Certificate by Type of Certificate and Subdistrict in Way Kanan Regency, 2021 and 2022</i>	86

3.	PENDUDUK DAN KETENAGAKERJAAN/POPULATION AND EMPLOYMENT	
3.1	PENDUDUK POPULATION	
3.1.1	Penduduk, Laju Pertumbuhan Penduduk, Distribusi Persentase Penduduk, Kepadatan Penduduk, Rasio Jenis Kelamin Penduduk Menurut Kecamatan di Kabupaten Way Kanan, 2021 dan 2022 <i>Population, Population Growth Rate, Percentage Distribution of Population, Population Density, and Population Sex Ratio by Subdistrict in Way Kanan Regency, 2021 and 2022</i>	101
3.1.2	Jumlah Penduduk Menurut Kelompok Umur dan Jenis Kelamin di Kabupaten Way Kanan, 2022 <i>Number of Population by Age Group and Sex in Way Kanan Regency, 2022</i>	104
3.1.3	Penduduk, Laju Pertumbuhan Penduduk per Tahun, Distribusi Persentase Penduduk, Kepadatan Penduduk, Rasio Jenis Kelamin Penduduk, (De Jure) Menurut Kecamatan di Kabupaten Way Kanan, 2022 <i>Population, Annual Population Growth Rate, Percentage Distribution of Population, Population Density, and Population Sex Ratio, (De Jure) by Subdistrict in Way Kanan Regency, 2022</i>	105
3.1.4	Jumlah Penduduk (De Jure) Menurut Kecamatan dan Jenis Kelamin, 2022 <i>Number of Population (De Jure) by Subdistrict and Sex in Way Kanan Regency, 2022</i>	108
3.1.5	Jumlah Penduduk dan Jumlah Keluarga (De Jure) Menurut Kecamatan di Kabupaten Way Kanan, 2022 <i>Number of Population and Family (De Jure) by Subdistrict in Way Kanan Regency, 2022</i>	109
3.2	KETENAGAKERJAAN EMPLOYMENT	



3.2.1	Jumlah Penduduk Berumur 15 Tahun Keatas Menurut Jenis Kegiatan Selama Seminggu yang Lalu dan Jenis Kelamin di Kabupaten Way Kanan, 2022 <i>Population Aged 15 Years and Over by Type of Activity During The Previous Week and Sex in Way Kanan Regency, 2022.....</i>	110
3.2.2	Penduduk Berumur 15 Tahun ke Atas Menurut Pendidikan Tertinggi yang Ditamatkan dan Jenis Kegiatan Selama Seminggu yang Lalu di Kabupaten Way Kanan, 2022 <i>Population 15 Years of Age and Over by Educational Attainment and Type of Activity During the Previous Week in Way Kanan Regency, 2022.....</i>	111
3.2.3	Penduduk Berumur 15 Tahun Ke Atas yang Bekerja Selama Seminggu yang Lalu Menurut Status Pekerjaan Utama dan Jenis Kelamin di Kabupaten Way Kanan, 2022 <i>Population 15 Years of Age and Over who Worked During The Previous Week by Main Employment Status and Sex in Way Kanan Regency, 2022.....</i>	113
3.2.4	Jumlah Penduduk Berumur 15 Tahun Keatas yang Bekerja Selama Seminggu yang Lalu Menurut Lapangan Pekerjaan Utama dan Jenis Kelamin di Kabupaten Way Kanan, 2022 <i>Population Aged 15 Years and Over Who Worked During the Previous Week by Main Industry and Sex in Way Kanan Regency, 2022.....</i>	114
3.2.5	Jumlah Pencari Kerja Menurut Tingkat Pendidikan di Kabupaten Way Kanan, 2018 –2022 <i>Number of Job Seekers by Level of Education in Way Kanan Regency, 2018 –2022.....</i>	115
3.2.6	Jumlah Pencari Kerja Menurut Tingkat Pendidikan dan Jenis Kelamin di Kabupaten Way Kanan, 2022 <i>Number of Job Seekers by Level of Education and Sex in Way Kanan Regency, 2022.....</i>	116
3.2.7	Jumlah Pencari Kerja Terdaftar Menurut Kecamatan di Kabupaten Way Kanan, 2018 –2022 <i>Number of Registered Job Seekers by Subdistrict in Way Kanan Regency, 2018 – 2022.....</i>	117

3.2.8	Jumlah Pencari Kerja Terdaftar Menurut Jenis Kelamin dan Kecamatan di Kabupaten Way Kanan, 2022 <i>Number of Registered Job Seekers by Sex and Subdistrict in Way Kanan Regency, 2022</i>	118
4.	SOSIAL DAN KESEJAHTERAAN RAKYAT/SOCIAL AND WELFARE	
4.1	PENDIDIKAN	
	EDUCATION	
4.1.1	Jumlah Sekolah, Guru, dan Murid Taman Kanak-Kanak (TK) di Bawah Kementerian Pendidikan, Kebudayaan, Riset, dan Teknologi Menurut Kecamatan di Kabupaten Way Kanan, 2021/2022 dan 2022/2023 <i>Number of Schools, Teachers, and Pupils in Kindergarten Under The Ministry of Education, Culture, Research, and Technology by Subdistrict in Way Kanan Regency, 2021/2022 and 2022/2023</i>	139
4.1.2	Jumlah Sekolah, Guru, dan Murid Raudatul Athfal (RA) di Bawah Kementerian Agama Menurut Kecamatan di Kabupaten Way Kanan, 2021/2022 dan 2022/2023 <i>Number of Schools, Teachers, and Pupils in Raudatul Athfal (RA) Under The Ministry of Religious Affairs by Subdistrict in Way Kanan Regency, 2021/2022 and 2022/2023</i>	142
4.1.3	Jumlah Sekolah, Guru, dan Murid Sekolah Dasar (SD) di Bawah Kementerian Pendidikan, Kebudayaan, Riset, dan Teknologi Menurut Kecamatan di Kabupaten Way Kanan, 2021/2022 dan 2022/2023 <i>Number of Schools, Teachers, and Pupils in Elementary Schools Under The Ministry of Education, Culture, Research, and Technology by Subdistrict in Way Kanan Regency, 2021/2022 and 2022/2023</i>	143
4.1.4	Jumlah Sekolah, Guru, dan Murid Madrasah Ibtidaiyah (MI) di Bawah Kementerian Agama Menurut Kecamatan di Kabupaten Way Kanan, 2021/2022 dan 2022/2023 <i>Number of Schools, Teachers, and Pupils in Madrasah Ibtidaiyah (MI) Under The Ministry of Religious Affairs by Subdistrict in Way Kanan Regency, 2021/2022 and 2022/2023</i>	146



4.1.5	Jumlah Sekolah, Guru, dan Murid Sekolah Menengah Pertama (SMP) di Bawah Kementerian Pendidikan, Kebudayaan, Riset, dan Teknologi Menurut Kecamatan di Kabupaten Way Kanan, 2021/2022 dan 2022/2023 <i>Number of Schools, Teachers, and Pupils in Junior High Schools Under The Ministry of Education, Culture, Research, and Technology by Subdistrict in Way Kanan Regency, 2021/2022 and 2022/2023</i>	149
4.1.6	Jumlah Sekolah, Guru, dan Murid Madrasah Tsanawiyah (MTs) di Bawah Kementerian Agama Menurut Kecamatan di Kabupaten Way Kanan, 2021/2022 dan 2022/2023 <i>Number of Schools, Teachers, and Pupils in Madrasah Tsanawiyah (MTs) Under The Ministry of Religious Affairs by Subdistrict in Way Kanan Regency, 2021/2022 and 2022/2023</i>	152
4.1.7	Jumlah Sekolah, Guru, dan Murid Sekolah Menengah Atas (SMA) di Bawah Kementerian Pendidikan, Kebudayaan, Riset, dan Teknologi Menurut Kecamatan di Kabupaten Way Kanan, 2021/2022 dan 2022/2023 <i>Number of Schools, Teachers, and Pupils in Senior High Schools Under The Ministry of Education, Culture, Research, and Technology by Subdistrict in Way Kanan Regency, 2021/2022 and 2022/2023</i>	155
4.1.8	Jumlah Sekolah, Guru, dan Murid Sekolah Menengah Kejuruan (SMK) di Bawah Kementerian Pendidikan, Kebudayaan, Riset, dan Teknologi Menurut Kecamatan di Kabupaten Way Kanan, 2021/2022 dan 2022/2023 <i>Number of Schools, Teachers, and Pupils in Vocational High Schools Under The Ministry of Education, Culture, Research, and Technology by Subdistrict in Way Kanan Regency, 2021/2022 and 2022/2023</i>	158
4.1.9	Jumlah Sekolah, Guru, dan Murid Madrasah Aliyah (MA) di Bawah Kementerian Agama Menurut Kecamatan di Kabupaten Way Kanan, 2021/2022 dan 2022/2023 <i>Number of Schools, Teachers, and Pupils in Madrasah Aliyah (MA) Under the Ministry of Religious Affairs by Subdistrict in Way Kanan Regency, 2021/2022 dan 2022/2023</i>	161

4.1.10	Jumlah Desa ¹ /Kelurahan yang Memiliki Fasilitas Sekolah Menurut Kecamatan dan Tingkat Pendidikan di Kabupaten Way Kanan, 2019–2021 <i>Number of Villages¹/Kelurahan Having Educational Facilities by Subdistrict and Educational Level in Way Kanan Regency, 2019–2021 .</i>	164
4.1.11	Angka Partisipasi Murni (APM) dan Angka Partisipasi Kasar (APK) Menurut Jenjang Pendidikan di Kabupaten Way Kanan, 2021 dan 2022 <i>Net Participation Rates and Gross Participation Rates by Educational Level in Way Kanan Regency, 2021 and 2022.....</i>	169
4.1.12	Persentase Penduduk Berumur 15 Tahun ke Atas yang Melek Huruf Menurut Kelompok Umur di Kabupaten Way Kanan, 2021 dan 2022 <i>Percentage of Literate People Aged 15 Years and Over by Age Group in Way Kanan Regency, 2021 and 2022</i>	170
4.1.13	Persentase Penduduk Usia 7–24 Tahun Menurut Jenis Kelamin, Kelompok Umur Sekolah, dan Partisipasi Sekolah di Kabupaten Way Kanan, 2022 <i>Percentage of Population Aged 7–24 Years by Sex, Age Group, and School Participation in Way Kanan Regency, 2022</i>	171
4.2	KESEHATAN HEALTH	
4.2.1	Jumlah Desa ¹ /Kelurahan Yang Memiliki Sarana Kesehatan Menurut Kecamatan di Kabupaten Way Kanan, 2019–2021 <i>Number of Villages¹/Kelurahan Having Health Facilities by Subdistrict in Way Kanan Regency, 2019–2021</i>	172
4.2.2	Jumlah Tenaga Kesehatan Menurut Kecamatan di Kabupaten Way Kanan, 2022 <i>Number of Medical Personnel by Subdistrict in Way Kanan Regency, 2022.....</i>	178
4.2.3	Jumlah Rumah Sakit Umum, Rumah Sakit Khusus, Puskesmas, Klinik Pratama, dan Posyandu Menurut Kecamatan di Kabupaten Way Kanan, 2021 dan 2022 <i>Number of General Hospital, Specialized Hospital, Public Health Center, Primary Clinic, and Integrated Health Post by Subdistrict in Way Kanan Regency, 2021 and 2022</i>	181



4.2.4	Persentase Penduduk yang Mempunyai Keluhan Kesehatan Selama Sebulan Terakhir Menurut Kecamatan di Kabupaten Way Kanan, 2018–2022 <i>Percentage of People Who Had Health Complaint During a Month Prior to The Survey by Subdistrict in Way Kanan Regency, 2018–2022...</i>	183
4.2.5	Jumlah Dokter Spesialis, Dokter Umum, dan Dokter Gigi di Sarana Pelayanan Kesehatan di Kabupaten Way Kanan, 2022 <i>Number of Specialist, Doctor, and Dentist in Health Service Way Kanan Regency, 2022.....</i>	184
4.2.6	Jumlah Posyandu dan Kader Posyandu Menurut Kecamatan di Kabupaten Way Kanan, 2022 <i>Number of Integrated Healthcare Center and Integrated Healthcare Center Instructor by Subdistrict in Way Kanan Regency, 2022</i>	185
4.2.7	Jumlah Balita yang Pernah Mendapat Imunisasi Menurut Jenis Imunisasi di Kabupaten Way Kanan, 2022 <i>Number of Baby get immune by kinds of immune in Way Kanan Regency, 2022</i>	186
4.2.8	Jumlah Kasus 10 Penyakit Terbanyak di Kabupaten Way Kanan, 2022 <i>10 Cases of Most Disease in Way Kanan Regency, 2022</i>	188
4.2.9	Jumlah Bayi Lahir, Bayi Berat Badan Lahir Rendah (BBLR) BBLR Dirujuk dan Bergizi Buruk di Kabupaten Way Kanan, 2012–2022 <i>Number of Born Baby, Low Birth Weight, and Malnutrition in Way Kanan Regency, 2012–2022.....</i>	189
4.2.10	Jumlah Ibu Hamil, Melakukan Kunjungan K1, Melakukan Kunjungan K4, KEK, dan Mendapat Tablet Zat Besi (Fe) di Kabupaten Way Kanan, 2012–2022 <i>Number of Pregnant Women Do first visit , fourth visit, Cronic Lack of Energy, and Get the Iron Tablets in Way Kanan Regency, 2012–2022</i>	190
4.2.11	Jumlah Kasus HIV/AIDS, IMS, DBD, Diare, TB, dan Malaria di Kabupaten Way Kanan, 2022 <i>Number of AIDS, STI, Dengue Fever, Diarrhea, Tuberculosis, and Malaria Cases in Way KananRegency/Municipality, 2022</i>	191
4.2.12	Jumlah Kunjungan Penderita Rawat Jalan Menurut Klinik di Rumah Sakit Umum Daerah Zainal Abidin Pagar Alam, 2017–2022 <i>Number of Outpatient Visit by Clinic at Regional Public Hospital Zainal Abidin Pagar Alam, 2017–2022</i>	192

4.2.13	Jumlah Penderita Rawat Jalan menurut Bulan dan Jenis Keadatangannya di Rumah Sakit Umum Daerah Zainal Abidin Pagar Alam 2022 <i>Number of Outpatient Visit by Month and Type of Patient Arrival at Regional Public Hospital Zainal Abidin Pagar Alam 2022.....</i>	193
4.2.14	Jumlah Penderita Rawat Inap Menurut Jenis Ruangan di Rumah Sakit Umum Daerah Zainal Abidin Pagar Alam, 2018–2022 <i>Number of In Patient Care by Ward at Regional Public Hospital Zainal Abidin Pagar Alam, 2018–2022.....</i>	194
4.2.15	Jumlah Pemberi Donor Darah dan Stok Darah Menurut Golongan Darah di Kabupaten Way Kanan, 2022 <i>Number of Blood Donor and Blood Stock by Blood Type in Way Kanan Regency, 2022.....</i>	195
4.2.16	Jumlah Pasangan Usia Subur dan Peserta KB Aktif Menurut Kecamatan di Kabupaten Way Kanan, 2022 <i>Number of Eligible Couple and Acceptor by Subdistrict and kinds of Contraceptive in Way Kanan regency/Municipality, 2022</i>	196
4.3	PERUMAHAN DAN LINGKUNGAN HOUSING AND ENVIRONMENT	
4.3.1	Proporsi Rumah Tangga Yang Memiliki Fasilitas Cuci Tangan Dengan Sabun Dan Air Menurut Kecamatan di Kabupaten Way Kanan (Persen), 2018–2022 <i>Proportion of Population Having Hand Washing Facility With Soap And Water By Subdistrict in Way kanan Regency (Percent), 2018–2022</i>	198
4.3.2	Indeks Kualitas Air menurut Sungai di Kabupaten Way Kanan, 2021 dan 2022 <i>Water Quality Index by River in Way Kanan Regency, 2021 and 2022....</i>	199
4.3.3	Indeks Kualitas Udara menurut Lokasi Sampling di Kabupaten Way Kanan, 2021 dan 2022 <i>Air Quality Index by Sampling Location in Way Kanan Regency, 2021 and 2022.....</i>	200
4.3.4	Neraca Pengelolaan Sampah di Kabupapten Way Kanan, 2021 dan 2022 <i>Waste Management Balance in Way Kanan Regency, 2021 and 2022 ..</i>	202



4.4 KRIMINALITAS

CRIME

4.4.1	Jumlah Tindak Pidana, Risiko Penduduk Terjadi Tindak Pidana per 100.000 Penduduk, Persentase Penyelesaian Tindak Pidana, dan Selang Waktu Terjadinya Tindak Pidana menurut Kecamatan di Kabupaten Way Kanan, 2022 <i>Number of Crime, Crime Rate per 100,000 Population, Percentage of Crime Clearance, and Time Interval of Crime Occurance by Subdistrict in Way Kanan Regency, 2022</i>	203
4.4.2	Jumlah Kecelakaan Lalu Lintas menurut Korban dan Bulan Kejadian di Kabupaten Way Kanan, 2022 <i>Number of Traffic Accidents by Victims and Month of Incident in Way Kanan Regency, 2022</i>	204
4.4.3	Jumlah Pelanggaran Lalu Lintas dan Denda Menurut Bulan di Kabupaten Way Kanan 2021 dan 2022 <i>Number of Traffic Violation and Fine by Month in Way Kanan Regency 2021 and 2022</i>	205
4.4.4	Jumlah Bintara Pembina Desa (Babinsa) dan Bhayangkara Pembina Kamtibmas (Bhabinkamtibmas) Menurut Kecamatan di Kabupaten Way Kanan, 2018–2022 <i>Number of The Village Trustees Noncommissioned and Public Order and Securiry Noncommissioned by Subdistrict in Way Kanan Regency, 2018–2022</i>	206
4.4.5	Jumlah Penyalahguna Narkoba yang Memperoleh Layanan Rehabilitasi dari Badan Narkotika Nasional (BNN) Kabupaten Way Kanan Menurut Jenis Kelamin dan Kecamatan di Kabupaten Way Kanan, 2021 dan 2022 <i>Number of Drug Abuse Obtaining Rehabilitation Services from National Narcotics Agency of Way Kanan Regency by Sex and Subdistrict in Way Kanan Regency,2021 and 2022</i>	208
4.4.6	Jumlah Narapidana Menurut Jenis Pelanggaran/ Kejahatan di Kabupaten Way Kanan, 2022 <i>Number of Prisoners by Type of Violations/ Crimes in Way Kanan Regency, 2022</i>	209

4.4.7	Banyaknya Perkara Biasa Yang Masuk di Kejaksaan Negeri Blambangan Umpu, 2021 dan 2022 <i>Number of Ordinary Cases Entered at District Attorney Blambangan Umpu, 2021 and 2022.....</i>	210
4.4.8	Jumlah Perkara Yang Diterima dan Diselesaikan di Pengadilan Negeri Blambangan Umpu Menurut Bulan dan Jenis Perkara, 2022 <i>Number of Cases Received and Completed Cases by District Court of Blambangan Umpu by Month and Type of Cases, 2022</i>	212
4.4.9	Jumlah Terdakwa/ Tertuduh Yang Telah Diajukan ke Sidang Menurut Jenis Hukuman di Kabupaten Way Kanan, 2022 <i>Number of Defendant Brought Into The Trial by Type of Punishment in Way Kanan Regency, 2022.....</i>	213
4.5	AGAMA DAN SOSIAL LAINNYA RELIGION AND OTHER SOCIAL AFFAIRS	
4.5.1	Jumlah Penduduk Menurut Kecamatan dan Agama yang Dianut di Kabupaten Way Kanan, 2022 <i>Population by Subdistrict and Religion in Way Kanan Regency, 2022...</i>	214
4.5.2	Jumlah Tempat Peribadatan Menurut Kecamatan di Kabupaten Way Kanan, 2022 <i>Number of Places of Worship by Subdistrict in Way Kanan Regency, 2022.....</i>	215
4.5.3	Jumlah Jemaah Haji yang Diberangkatkan ke Tanah Suci Mekah Menurut Kecamatan dan Jenis Kelamin di Kabupaten Way Kanan, 2022 <i>Number of Hajj Pilgrims Departured to the Holyland of Mecca by Subdistrict and Sex in Way Kanan Regency, 2022.....</i>	216
4.5.4	Jumlah Nikah, Talak dan Cerai, serta Rujuk Menurut Kecamatan di Kabupaten Way Kanan (Pasangan Nikah), 2022 <i>Number of Marriages, Divorces, and Reconciliations by Subdistrict in Way Kanan Regency (Couple of marriage), 2022.....</i>	217
4.5.5	Jumlah Perceraian menurut Kecamatan dan Faktor-Faktor Penyebab Perceraian di Kabupaten Way Kanan, 2022 <i>Number of Divorced by Subdistrict and Factors in Way Kanan Regency, 2022.....</i>	218



4.5.6	Jumlah Desa ¹ /Kelurahan yang Mengalami Bencana Alam ² Menurut Kecamatan di Kabupaten Way Kanan, 2020–2022 <i>Number of Villages¹/Kelurahan that Had Natural Disaster² by Subdistrict in Way Kanan Regency, 2020–2022.....</i>	219
4.5.7	Jumlah Korban Manusia yang Diakibatkan Bencana Alam Menurut Kecamatan (Orang), 2020-2022 <i>Number of Victims Due to Natural Disaster by Subdistrict (People), 2020-2022.....</i>	222
4.5.8	Jumlah Kerusakan Rumah yang diakibatkan bencana Alam menurut Kecamatan di Kabupaten Way Kanan, 2020-2022 <i>Number of Damaged Houses Due to Natural Disaster by Subdistrict in Way Kanan Regency, 2020-2022.....</i>	225
4.5.9	Skor Pola Pangan Harapan Aktual di Kabupaten Way Kanan, 2022 <i>Actual Score of Desirable Dietary Pattern (DDP) in Way Kanan Regency, 2022.....</i>	228
4.5.10	Ketersediaan dan Konsumsi Bahan Pangan di Kabupaten Way Kanan, 2022 <i>Food availability and consumption in Way Kanan Regency, 2022.....</i>	230
4.5.11	Jumlah Keluarga Penerima Manfaat (KPM) dan Anggaran Bantuan Sosial Pangan menurut Kecamatan di Kabupaten Way Kanan, 2022 <i>Number of Beneficiary Family and Food Social Assistance Budget by Subdistrict in Way Kanan Regency, 2022.....</i>	232
4.5.12	Jumlah Keluarga Penerima Manfaat (KPM) Bantuan Pemerintah Non Tunai (BPNT) Menurut Bulan dan Kecamatan di Kabupaten Way Kanan Tahun, 2022 <i>Number of Beneficiary Family of Non-cash Government Assistance by Month and Subdistrict in Way Kanan Regency in, 2022.....</i>	233
4.5.13	Jumlah Penduduk Penyandang Masalah Sosial Menurut Jenis Kelamin di Kabupaten Way Kanan, 2022 <i>Number of Population by Kinds of Social Issues and Sex in Way Kanan Regency, 2022.....</i>	236
4.5.14	Jumlah Kegiatan Penyuluhan Sosial di Kabupaten Way Kanan, 2018-2022 <i>Number of Social Extension Activities in Way Kanan Regency in Way Kanan Regency, 2018-2022.....</i>	237

4.5.15	Jumlah Pengunjung Perpustakaan menurut Bulan Jenis Kelamin, dan Klasifikasi Pengunjung di Perpustakaan Daerah Kabupaten Way Kanan, 2022 <i>Number of Library Visitors by Month, Sex and Visitors Classification of Public Library in Way Kanan Regency, 2022</i>	238
4.5.16	Jumlah Peminjam Buku Perpustakaan menurut Bulan Jenis Kelamin, dan Klasifikasi Pengunjung di Perpustakaan Daerah Kabupaten Way Kanan, 2022 <i>Number of Book Borrowers by Month, Sex and Visitors Classification of Public Library in Way Kanan Regency, 2022</i>	240
4.5.17	Jumlah Fasilitas Olahraga menurut Kecamatan dan Jenis Olahraga di Kabupaten Way Kanan, 2022 <i>Number of Sport Facilities by Subdistrict and Type of Sport in Way Kanan Regency, 2022</i>	242
4.5.18	Jumlah Perkumpulan/Organisasi Olahraga menurut Kecamatan dan Jenis Olahraga di Kabupaten Way Kanan, 2022 <i>Number of Sport Organization by Subdistrict and Type of Sport in Way Kanan Regency, 2022</i>	245
4.5.19	Jumlah Organisasi Kepemudaan Menurut Bidang Organisasi dan Kecamatan di Kabupaten Way Kanan,2022 <i>Number of Youth Organizations by Organization Field and Subdistrict in Way Kanan Regency, 2022</i>	247
4.5.20	Jumlah Organisasi Masyarakat (Ormas) menurut Kecamatan di Kabupaten Way Kanan, 2018–2022 <i>Number of Society Organization by Subdistrict in Way Kanan Regency, 2018–2022</i>	248
4.5.21	Jumlah Organisasi Kemasyarakatan Menurut Tipe Organisasi dan Kecamatan di Kabupaten Way Kanan, 2022 <i>Number of Society Organization by Subdistrict and Type of Organization in Way Kanan Regency, 2022</i>	249
4.5.22	Jumlah Anggota Perlindungan Masyarakat (Linmas) menurut Kecamatan di Kabupaten Way Kanan , 2021 dan 2022 <i>Number of Civil Defense Member by Subdistrict in Way Kanan Regency , 2021 and 2022</i>	251



4.6 KEMISKINAN

POVERTY

4.6.1	Garis Kemiskinan, Jumlah, dan Persentase Penduduk Miskin di Kabupaten Way Kanan, 2013–2022 <i>Poverty Line, Number, and Percentage of Poor People in Way Kanan Regency, 2013–2022</i>	252
4.6.2	Indeks Kedalaman Kemiskinan dan Indeks Keparahan Kemiskinan di Kabupaten Way Kanan, 2013–2022 <i>Poverty Gap Index and Poverty Severity Index in Way Kanan Regency, 2013–2022</i>	253

**5. PERTANIAN, KEHUTANAN, PETERNAKAN, DAN PERIKANAN/
AGRICULTURE, FORESTRY, LIVESTOCK, AND FISHERY**

5.1 TANAMAN PANGAN

FOOD CROPS


5.1.1	Produksi Jagung dan Kedelai Menurut Kecamatan dan di Kabupaten Way Kanan (ton), 2022 <i>Production of Maize and Soybean by Subdistrict in Way Kanan Regency (ton), 2022</i>	267
-------	--	-----

5.2 HORTIKULTURA

HORTICULTURE

5.2.1	Luas Panen Tanaman Sayuran Menurut Kecamatan dan Jenis Tanaman di Kabupaten Way Kanan (ha), 2021 dan 2022 <i>Harvested Area of Vegetables by Subdistrict and Kind of Plant in Way Kanan Regency (ha), 2021 and 2022</i>	268
5.2.2	Produksi Tanaman Sayuran Menurut Kecamatan dan Jenis Tanaman di Kabupaten Way Kanan (kuintal), 2021 dan 2022 <i>Production of Vegetables by Subdistrict and Kind of Plant in Way Kanan Regency (quintal), 2021 and 2022</i>	272
5.2.3	Luas Panen Tanaman Sayuran dan Buah-buahan Semusim Menurut Jenis Tanaman di Kabupaten Way Kanan (ha), 2018–2022 <i>Harvested Area of Seasonal Vegetables and Fruits by Kind of Plant in Way Kanan Regency (ha), 2018–2022</i>	276

5.2.4	Produksi Tanaman Sayuran dan Buah-buahan Semusim Menurut Jenis Tanaman di Kabupaten Way Kanan (kuintal), 2018–2022 <i>Production of Seasonal Vegetables and Fruits by Kind of Plant in Way Kanan Regency (quintal), 2018–2022</i>	278
5.2.5	Luas Panen Tanaman Biofarmaka Menurut Kecamatan dan Jenis Tanaman di Kabupaten Way Kanan (m ²), 2021 dan 2022 <i>Harvested Area of Medicinal Plants by Subdistrict and Kind of Plant in Way Kanan Regency (m²), 2021 and 2022</i>	280
5.2.6	Produksi Tanaman Biofarmaka Menurut Kecamatan dan Jenis Tanaman di Kabupaten Way Kanan (kg), 2021 dan 2022 <i>Production of Medicinal Plants by Subdistrict and Kind of Plant in Way Kanan Regency (kg), 2021 and 2022</i>	282
5.2.7	Luas Panen Tanaman Biofarmaka Menurut Jenis Tanaman di Kabupaten Way Kanan (m ²), 2018–2022 <i>Harvested Area of Medicinal Plants by Kind of Plant in Way Kanan Regency (m²), 2018–2022</i>	284
5.2.8	Produksi Tanaman Biofarmaka Menurut Jenis Tanaman di Kabupaten Way Kanan (kg), 2018–2022 <i>Production of Medicinal Plants by Kind of Plant in Way Kanan Regency (kg), 2018–2022</i>	285
5.2.9	Luas Panen Tanaman Hias Menurut Kecamatan dan Jenis Tanaman di Kabupaten Way Kanan (m ²), 2021 dan 2022 <i>Harvested Area of Ornamental Plants by Subdistrict and Kind of Plant in Way Kanan Regency (m²), 2021 and 2022</i>	286
5.2.10	Produksi Tanaman Hias Menurut Kecamatan dan Jenis Tanaman di Kabupaten Way Kanan (tangkai), 2021 dan 2022 <i>Production of Ornamental Plants by Subdistrict and Kind of Plant in Way Kanan Regency (stalks), 2021 and 2022</i>	289
5.2.11	Luas Panen Tanaman Hias Menurut Jenis Tanaman di Kabupaten Way Kanan (m ²), 2018–2022 <i>Harvested Area of Ornamental Plants by Kind of Plant in Way Kanan Regency (m²), 2018–2022</i>	292
5.2.12	Produksi Tanaman Hias Menurut Jenis Tanaman di Kabupaten Way Kanan (tangkai), 2018–2022 <i>Production of Ornamental Plants by Kind of Plant n Way Kanan Regency (stalks), 2018–2022</i>	293



5.2.13	Produksi Buah-buahan Menurut Kecamatan dan Jenis Tanaman di Kabupaten Way Kanan (kuintal), 2021 dan 2022 <i>Production of Fruits by Subdistrict and Kind of Plant in Way Kanan Regency (quintal), 2021 and 2022.....</i>	294
5.2.14	Produksi Buah–Buahan dan Sayuran Tahunan Menurut Jenis Tanaman (kuintal) di Kabupaten Way Kanan, 2018–2022 <i>Production of Annual Fruits and Vegetables by Kind of Plant in Way Kanan Regency (quintal), 2018–2022.....</i>	298
5.3	PERKEBUNAN ESTATE CROPS	
5.3.1	Luas Areal Tanaman Perkebunan Menurut Kecamatan dan Jenis Tanaman di Kabupaten Way Kanan (ha), 2021 dan 2022 <i>Planted Area of Estate Crops by Subdistrict and Type of Crops in Way Kanan Regency (ha), 2021 dan 2022.....</i>	300
5.3.2	Produksi Perkebunan Menurut Kecamatan dan Jenis Tanaman di Kabupaten Way Kanan (ton), 2021 dan 2022 <i>Production of Estates by Subdistrict and Type of Crops in Way Kanan Regency (ton), 2021 and 2022.....</i>	304
5.3.3	Luas Areal Tanaman Perkebunan Rakyat Menurut Jenis Tanaman di Kabupaten Way Kanan (ha), 2018–2022 <i>Planted Area of Estate Crops by Type of Crops in Way Kanan Regency (ha), 2018–2022.....</i>	308
5.3.4	Produksi Tanaman Perkebunan Rakyat Menurut Jenis Tanaman di Kabupaten Way Kanan (ton), 2018–2022 <i>Production of Estates Crops by Type of Crops in Way Kanan Regency (ton), 2018–2022.....</i>	309
5.4	KEHUTANAN FORESTRY	
5.4.1	Luas Areal Hutan Dirinci Menurut Jenis Hutan per Kecamatan di Kabupaten Way Kanan (ribu ha), 2021 <i>Forest Area by Type per Subdistrict in Way Kanan Regency (thousand ha), 2021.....</i>	310

5.5 PETERNAKAN

LIVESTOCK

5.5.1	Populasi Unggas Menurut Kecamatan dan Jenis Unggas di Kabupaten Way Kanan (Ekor), 2022 <i>Population of Several Poultry by Subdistrict in Way Kanan Regency (Heads), 2022</i>	311
5.5.2	Produksi Daging Unggas Menurut Kecamatan dan Jenis Unggas di Kabupaten Way Kanan (kg), 2022 <i>Poultry Meat Production of Several Poultry by Subdistrict in Way Kanan Regency (kg), 2022</i>	312
5.5.3	Populasi Ternak Menurut Kecamatan dan Jenis Ternak (Ekor) di Kabupaten Way Kanan, 2022 <i>Population of Livestock by Subdistrict and kind of Livestock in Way Kanan Regency (Heads), 2022</i>	313
5.5.4	Produksi Daging Ternak Menurut Kecamatan dan Jenis Ternak (Kg) di Kabupaten Way Kanan, 2022 <i>Livestock Meat Production by Subdistrict and kind of Livestock (Kg) in Way Kanan Regency, 2022</i>	314
5.5.5	Jumlah Ternak Besar dan Ternak Kecil yang Dipotong Menurut Kecamatan dan Jenis Ternak (Ekor) di Kabupaten Way Kanan, 2022 <i>Number of Livestock Slaughtered by Type and Subdistrict in Way Kanan Regency (Heads), 2022</i>	315
5.5.6	Produksi Telur Unggas dan Susu Sapi Menurut Kecamatan di Kabupaten Way Kanan (kg), 2022 <i>Eggs and Milk Production by Subdistrict in Way Kanan Regency (kg), 2022</i>	317
5.5.7	Pelaksanaan Inseminasi Buatan Akseptor PKB dan Jumlah Kelahiran menurut Kecamatan di Kabupaten Way Kanan, 2022 <i>Realization of Artificial Insemination of PKB Acceptor and Birth by Subdistrict in Way Kanan Regency, 2022</i>	318

5.6 PERIKANAN

FISHERY

5.6.1	Jumlah Nelayan menurut Kecamatan di Kabupaten Way Kanan, 2022 <i>Number of Fisherman by Subdistrict in Way Kanan Regency, 2022.....</i>	319
5.6.2	Luas Areal Pemeliharaan/Penangkapan dan Produksi Ikan Menurut Sumbernya di Kabupaten Way Kanan, 2022 <i>Area and Production of Fish by Source in Way Kanan Regency, 2022....</i>	320
5.6.3	Jumlah Perahu/Kapal Menurut Kecamatan dan Jenis Kapal) di Kabupaten Way Kanan, 2022 <i>Number of Ship/Board by Type and Subdistrict in Way Kanan Regency, 2022.....</i>	321
5.6.4	Jumlah Alat Penangkapan Ikan Menurut Jenis di Kabupaten Way Kanan, 2022 <i>Number of Inland Fishing Gear by Type of Gear in Way Kanan Regency, 2022.....</i>	322
5.6.5	Produksi dan Nilai Produksi Perikanan Budidaya menurut Kecamatan dan Jenis Budaya, 2022 <i>Production and Value of Cultivated Fishery Production by Subdistrict and Type of Culture, 2022</i>	323
5.6.6	Produksi dan Nilai Produksi Perikanan Tangkap di Perairan Umum menurut Kecamatan, 2022 <i>Production and Value of Capture Fisheries in Public Waters by Subdistrict, 2022</i>	325
5.6.7	Produksi dan Nilai Produksi Perikanan Tangkap menurut Kabupaten / Kota dan Jenis Penangkapan di Kabupaten Way Kanan Tahun, 2022 <i>Production and Value of Capture Fisheries by Regency / City and Type of Catching in Way Kanan Regency, 2022</i>	326

6. INDUSTRI, PERTAMBANGAN, DAN ENERGI/INDUSTRY, MINING, AND ENERGY

6.1 INDUSTRI INDUSTRY

- 6.1.1 Jumlah Perusahaan dan Tenaga Kerja di Sektor Industri menurut Jenis Industri di Kabupaten Way Kanan, 2022
Number of Establishments and Workers Engaged in the Industrial Sector by Type of Industry in Way Kanan Regency, 2022 335

6.2 ENERGI ENERGY

- 6.2.1 Daya Terpasang, Produksi, dan Distribusi Listrik PT. PLN (Persero) pada Cabang/Ranting PLN Menurut Kecamatan di Kabupaten Way Kanan, 2022
Installed Electricity Power, Production, and Distribution of PT. PLN (Persero) at PLN Branch by Subdistrict in Way Kanan Regency, 2022 336
- 6.2.2 Jumlah Pelanggan Listrik Menurut Kecamatan di Kabupaten Way Kanan, 2018–2022
Number of Electricity Customers by Subdistrict in Way Kanan Regency, 2018–2022 337
- 6.2.3 Jumlah Pelanggan dan Air yang Disalurkan Menurut Kecamatan di Kabupaten Way Kanan, 2022
Number of Customers and Distributed Water by Subdistrict in Way Kanan Regency, 2022 338
- 6.2.4 Jumlah Pelanggan PAB Menurut Jenis Konsumen di Kabupaten Way Kanan, 2018–2022
Number of Water Customers by Type of Customers in Way Kanan regency, 2018–2022..... 339
- 6.2.5 Jumlah Air bersih (m³) yang Disalurkan Menurut Jenis konsumen di kabupaten way Kanan, 2018–2022
Number of Clean Water (m³) Distributed by Type of Customers in way kanan Regency, 2018–2022..... 340

7. PARIWISATA/TOURISM

- 7.1 Jumlah Objek Wisata dan Pengunjung menurut Kecamatan dan Jenis Objek Wisata di Kabupaten Way Kanan, 2022
Number of Tourism Object and Visitors by Subdistrict and Type of Tourism Object in Way Kanan Regency, 2022 349
- 7.2 Jumlah Akomodasi Hotel Menurut Kecamatan di Kabupaten Way Kanan, 2018–2022
Number of Hotel Accomodations by Subdistrict in Way Kanan Regency, 2018–2022..... 351
- 7.3 Jumlah Hotel dan Akomodasi Lainnya Menurut Kecamatan di Kabupaten Way Kanan, 2022
Number of Hotel and Other Accomodations by Subdistrict in Way Kanan Regency, 2022 352
- 7.4 Jumlah Hotel dan Jumlah Kamar Menurut Klasifikasi di Kabupaten Way Kanan, 2022
Number of Hotel and Rooms by Hotel Classification in Way Kanan Regency, 2022..... 353
- 7.5 Jumlah Rumah Makan¹/Restoran Menurut Kecamatan di Kabupaten Way Kanan, 2018–2022
Number of Restaurants¹ by Subdistrict in Way Kanan Regency, 2018–2022 354

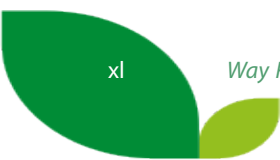
8. TRANSPORTASI DAN KOMUNIKASI/TRANSPORTATION AND COMMUNICATION

8.1 TRANSPORTASI

TRANSPORTATION


- 8.1.1 Panjang Jalan¹ Menurut Tingkat Kewenangan Pemerintahan di Kabupaten Way Kanan (km), 2020–2022
Length of Roads¹ by Level of Government Authority in Way Kanan Regency (km), 2020–2022..... 365
- 8.1.2 Panjang Jalan¹ Kabupaten Menurut Jenis Permukaan Jalan di Kabupaten Way Kanan (km), 2020–2022
Length of Regency Roads by Type of Road Surface in Way Kanan Regency (km), 2020–2022 366

8.1.3	Panjang Jalan ¹ Kabupaten Menurut Kondisi Jalan di Kabupaten Way Kanan (km), 2020–2022 <i>Length of Roads¹ by Condition of Roads in Way Kanan Regency (km), 2020–2022</i>	367
8.1.4	Panjang Jalan ¹ Menurut Tingkat Kewenangan Pemerintahan dan Kecamatan di Kabupaten Way Kanan (km), 2022 <i>Length of Roads¹ by Level of Government Authority and Subdistrict in Way Kanan Regency (km), 2022</i>	368
8.1.5	Panjang Jalan Menurut Jenis Permukaan Jalan dan Kecamatan di Kabupaten Way Kanan (km), 2022 <i>Length of Roads by Type of Road Surface and Subdistrict in Way Kanan Regency (km), 2022</i>	369
8.1.6	Panjang Jalan Menurut Kondisi Jalan dan Kecamatan di Kabupaten Way Kanan (km), 2022 <i>Length of Roads by Condition of Roads and Subdistrict in Way Kanan Regency (km), 2022</i>	370
8.1.7	Jumlah Kendaraan Bermotor Menurut Kecamatan dan Jenis Kendaraan di Kabupaten Way Kanan Tahun, 2022 <i>Number of Registered Motor Vehicles by Subdistrict and Type of Vehicles in Way Kanan Regency, 2022</i>	371
8.1.8	Jumlah Surat Izin Mengemudi (SIM) Yang Dikeluarkan Menurut Jenis SIM dan Bulan Dikeluarkannya di Kabupaten Way Kanan, 2022 <i>Number of Driving Licences Issued by Type of Driving Licences and Month of Issued in Way Kanan Regency, 2022</i>	372
8.1.9	Jumlah Kendaraan Wajib Uji Pada Balai Pengujian Kendaraan Bermotor (PKB) menurut Bulan Pengujian dan Jenis Kendaraan di Kabupaten Way Kanan, 2022 <i>Number of Vehicle Obligated to Test in Vehicle Tester Office by Month of Testing and Type of Vehicle in Way Kanan Regency, 2022</i>	374
8.2	KOMUNIKASI	
	COMMUNICATION	
8.2.1	Jumlah Kantor Pos Pembantu Menurut Kecamatan di Kabupaten Way Kanan, 2018–2022 <i>Number of Post Offices Subsidiaries by Subdistrict in Way Kanan Regency, 2018–2022</i>	375

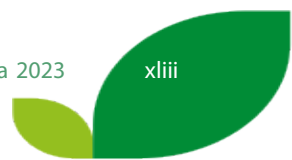


8.2.2	Jumlah Menara Base Transceiver Station (BTS) menurut Kecamatan di Kabupaten Way Kanan Tahun 2017–2022 <i>Number of Base Transceiver Station (BTS) Towers by Subdistrict in Way Kanan Regency, 2017–2022</i>	376
9.	PERBANKAN, KOPERASI, DAN HARGA-HARGA/BANKING, COOPERATIVE, AND PRICES	
9.1	PERBANKAN BANKING	
9.1.1	Jumlah Kantor Bank Menurut Kelompok Bank di Kabupaten Way Kanan, 2017–2022 <i>Number of Bank Offices by Bank Group in Way Kanan Regency, 2017–2022</i>	385
9.1.2	Posisi Pinjaman yang Diberikan oleh Bank Perkreditan Rakyat (BPR) pada Kelompok BPR/BPRS menurut Jenis Penggunaan dan Bulan di Kabupaten Way Kanan (ribu rupiah), 2020 dan 2022 <i>Loan Position Provided by Rural Bank to BPR / BPRS Groups by Type of Use and Month in Way Kanan Regency (thousand rupiah), 2020 and 2022.....</i>	388
9.1.3	Posisi Pinjaman yang Diberikan oleh Bank Perkreditan Rakyat Syariah (BPRS) pada Kelompok BPR/BPRS menurut Jenis Penggunaan dan Bulan di Kabupaten Way Kanan (ribu rupiah), 2021 dan 2022 <i>Loan Position Provided by Islamic Rural Bank to BPR / BPRS Groups by Type of Use and Month in Way Kanan Regency (thousand rupiah), 2021 and 2022.....</i>	391
9.1.4	Jumlah Rekening dan Nominal Tabungan pada Bank Perkreditan Rakyat (BPR) Menurut Bulan di Kabupaten Way Kanan (ribu rupiah), 2020 dan 2022 <i>Number of Accounts and Savings Nominal at Rural Bank (BPR) by Month in Way Kanan Regency (thousand rupiah), 2020 and 2022</i>	394

9.1.5	Jumlah Rekening dan Nominal Deposito pada Bank Perkreditan Rakyat (BPR) Menurut Bulan di Kabupaten Way Kanan (ribu rupiah), 2020 dan 2022 <i>Number of Accounts and Deposit Nominal at Rural Bank (BPR) by Month in Way Kanan Regency (thousand rupiah), 2020 and 2022</i>	395
9.1.6	Jumlah Rekening dan Nominal Tabungan pada Bank Perkreditan Rakyat Syariah (BPRS) Menurut Bulan di Kabupaten Way Kanan (ribu rupiah), 2021 dan 2022 <i>Number of Accounts and Savings Nominal at Islamic Rural Bank by Month in Way Kanan Regency (thousand rupiah), 2021 and 2022</i>	396
9.1.7	Jumlah Rekening dan Nominal Deposito pada Bank Perkreditan Rakyat Syariah (BPRS) Menurut Bulan di Kabupaten Way Kanan (ribu rupiah), 2021 dan 2022 <i>Number of Accounts and Deposit Nominal at Islamic Rural Bank by Month in Way Kanan Regency (thousand rupiah), 2021 and 2022</i>	397
9.2	INVESTASI	
	INVESTMENT	
9.2.1	Jumlah Izin yang Dikeluarkan menurut Kecamatan dan Jenis Izin di Kabupaten Way Kanan, 2022 <i>Number of Issued Permits/Licenses by Subdistrict and Kind of Permit/License in Way Kanan Regency, 2022.....</i>	398
9.2.2	Jumlah Surat Persetujuan Bangunan Gedung (PGB) Yang Dikeluarkan Menurut Jenis Bangunan dan Kecamatan di Kabupaten Way Kanan, 2022 <i>Number of Building Permit Issued by Type of Building and Subdistrict in Way Kanan Regency, 2022</i>	403
9.3	KOPERASI	
	COOPERATIVE	
9.3.1	Jumlah Koperasi Aktif Menurut Kelompok Koperasi dan Kecamatan di Kabupaten Way Kanan, 2018–2022 <i>Number of Active Cooperative by Subdistrict in Way Kanan Regency, 2018–2022.....</i>	405



9.3.2	Jumlah Koperasi Aktif Menurut Jenis Koperasi di Kabupaten Way Kanan, 2018–2022 <i>Number of Active Cooperative by Kind of Cooperative in Way Kanan Regency, 2018–2022</i>	406
9.3.3	Jumlah Koperasi Aktif Menurut Kelompok Koperasi di Kabupaten Way Kanan, 2018–2022 <i>Number of Active Cooperative by Group of Cooperative in Way Kanan Regency, 2018–2022</i>	407
9.3.4	Jumlah Koperasi Aktif Menurut Kelompok Koperasi dan Kecamatan di Kabupaten Way Kanan, 2022 <i>Number of Active Cooperative by Group of Cooperative and Subdistrict in Way Kanan Regency, 2022</i>	408
9.4	HARGA-HARGA PRICES	
9.4.1	Rata-rata Harga Eceran Beberapa Jenis Bahan Pangan di Kabupaten Way Kanan, 2022 <i>Average Retail Prices of Selected Food Commodities in Way Kanan Regency, 2022</i>	410
10.	PENGELUARAN PENDUDUK/POPULATION EXPENDITURE	
10.1	Rata-rata Pengeluaran per Kapita Sebulan Menurut Kelompok Komoditas (rupiah) di Kabupaten Way Kanan, 2021 dan 2022 <i>Monthly Average Expenditure per Capita by Commodity Group (rupiahs) in Way Kanan Regency, 2021 and 2022</i>	419
10.2	Persentase Pengeluaran per Kapita Sebulan Menurut Kelompok Komoditas di Kabupaten Way Kanan, 2021 dan 2022 <i>Percentage of Monthly Expenditure per Capita by Commodity Group in Way Kanan Regency, 2021 and 2022</i>	420
10.3	Persentase Penduduk Menurut Golongan Pengeluaran Per Kapita Sebulan di Kabupaten Way Kanan, 2021 dan 2022 <i>Percentage of Population by Per Capita Spending Group a Month in Way Kanan Regency, 2021 and 2022</i>	421



11. PERDAGANGAN/TRADE

- 11.1 Jumlah Sarana Perdagangan Menurut Jenisnya di Kabupaten Way Kanan, 2018–2022
Number of Trading Facilities by Type of Facility in Way Kanan Regency, 2018–2022 431
- 11.2 Jumlah Desa/Kelurahan Menurut Kecamatan dan Keberadaan Sarana Perdagangan di Kabupaten Way Kanan, 2021
Number of Villages by Subdistrict and the Availability of Trading Facility in Way Kanan Regency, 2021 432
- 11.3 Jumlah Desa/Kelurahan Menurut Kecamatan dan Keberadaan Keberadaan Kelompok Pertokoan dan Pasar di Kabupaten Way Kanan, 2021
Number of Villages by Subdistrict and the existence of Shopping Groups and Market in Way Kanan Regency, 2021 433

12. SISTEM NERACA REGIONAL/SYSTEM OF REGIONAL ACCOUNTS

- 12.1. Produk Domestik Regional Bruto Atas Dasar Harga Berlaku Menurut Lapangan Usaha di Kabupaten Way Kanan (miliar rupiah), 2018–2022
Gross Regional Domestic Product at Current Market Prices by Industry in Way Kanan Regency (billion rupiahs), 2018–2022 449
- 12.2 Produk Domestik Regional Bruto Atas Dasar Harga Konstan 2010 Menurut Lapangan Usaha di Kabupaten Way Kanan (miliar rupiah), 2018–2022
Gross Regional Domestic Product at 2010 Constant Market Prices by Industry in Way Kanan Regency (billion rupiahs), 2018–2022..... 451
- 12.3 Distribusi Persentase Produk Domestik Regional Bruto Atas Dasar Harga Berlaku Menurut Lapangan Usaha di Kabupaten Way Kanan, 2018–2022
Percentage Distribution of Gross Regional Domestic Product at Current Market Prices by Industry in Way Kanan Regency, 2018–2022.. 453
- 12.4 Laju Pertumbuhan Produk Domestik Regional Bruto Atas Dasar Harga Konstan 2010 Menurut Lapangan Usaha di Kabupaten Way Kanan (persen), 2018–2022
Growth Rate of Gross Regional Domestic Product at 2010 Constant Market Prices by Industry in Way Kanan Regency (percent), 2018–2022 455

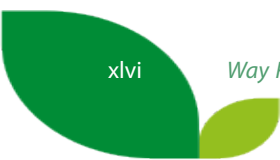
12.5	Produk Domestik Regional Bruto Atas Dasar Harga Berlaku ¹ Menurut Jenis Pengeluaran di Kabupaten Way Kanan (miliar rupiah), 2018–2022 <i>Gross Regional Domestic Product at Current Market Prices by Type of Expenditure in Way Kanan Regency (billion rupiahs), 2018–2022</i>	457
12.6	Produk Domestik Regional Bruto Atas Dasar Harga Konstan ¹ 2010 Menurut Jenis Pengeluaran di Kabupaten Way Kanan (miliar rupiah), 2018–2022 <i>Gross Regional Domestic Product at 2010 Constant Market Prices by Type of Expenditure in Way Kanan Regency (billion rupiahs), 2018–2022</i>	458
12.7	Distribusi Persentase Produk Domestik Regional Bruto Atas Dasar Harga Berlaku ¹ Menurut Jenis Pengeluaran di Kabupaten Way Kanan, 2018–2022 <i>Percentage Distribution of Gross Regional Domestic Product at Current Market Prices by Type of Expenditure in Way Kanan Regency, 2018–2022</i>	459
12.8	Laju Pertumbuhan Produk Domestik Regional Bruto Atas Dasar Harga Konstan ¹ 2010 Menurut Jenis Pengeluaran di Kabupaten Way Kanan (persen), 2018–2022 <i>Growth Rate of Gross Regional Domestic Product at 2010 Constant Market Prices by Type of Expenditure in Way Kanan Regency (percent), 2018–2022</i>	460

13. PERBANDINGAN ANTAR KABUPATEN/KOTA/ REGENCY/ MUNICIPAL COMPARISON

13.1	Jumlah Penduduk Menurut Kabupaten/Kota di Provinsi Lampung (ribu), 2018–2022 <i>Population by Regency/Municipality in Lampung Province (thousand), 2018–2022</i>	469
13.2	Laju Pertumbuhan Produk Domestik Regional Bruto Atas Dasar Harga Konstan 2010 Menurut Kabupaten/Kota di Provinsi Lampung (persen), 2018–2022 <i>Rate of Growth of Gross Regional Domestic Products at Constant 2010 Prices by Regency/Municipality in Lampung Province (percent), 2018–2022</i>	470

13.3	Jumlah Penduduk Miskin Menurut Kabupaten/Kota di Provinsi Lampung (ribu), 2018–2022 <i>Number of Poor Population by Regency in Lampung Province (thousand), 2018–2022</i>	471
13.4	Indeks Pembangunan Manusia Menurut Kabupaten/Kota di Provinsi Lampung, 2017–2022 <i>Human Development Index by Regency/Municipality in Lampung Province, 2017–2022</i>	472

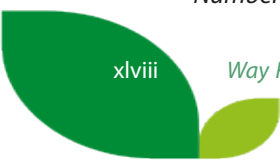
<https://waykanankab.bps.go.id>



DAFTAR GAMBAR/LIST OF FIGURES

	Halaman Page
1.1 Luas Daerah menurut Kecamatan di Kabupaten Way Kanan (%), 2022 <i>Area of Subdistrict in Way Kanan Regency (%), 2022</i>	9
1.2 Jarak dari Ibukota Kecamatan ke Ibukota Kabupaten di Kabupaten Way Kanan (km), 2022 <i>Distance between Subdistrict Capital and Regency Capital in Way Kanan Regency (km), 2022</i>	10
1.2 Tinggi Wilayah di Kabupaten Way Kanan menurut Kecamatan (mdpl), 2022 <i>Altitude in Way Kanan Regency by Month (masl), 2022</i>	11
2.1 Persentase Anggota Dewan Perwakilan Rakyat Daerah Menurut Fraksi (%), 2022 <i>Percentage of Regional House of Representatives's Member by Political Parties (%), 2022</i>	25
2.2 Pegawai Negeri Sipil (PNS) Menurut Jabatan dan Jenis Kelamin di Kabupaten Way Kanan, Desember 2022 (%) <i>Civil Servants by Occupation and Sex in Way Kanan Regency, December, 2022 (%)</i>	26
3.1 Kepadatan Penduduk Menurut Kecamatan di Kabupaten Way Kanan, 2022 <i>Population Density by Subdistrict in Way Kanan Regency, 2022</i>	99
3.2 Jumlah Pencari Kerja Teraftar Menurut Jenis Kelamin dan Kecamatan di Kabupaten Way Kanan, 2022 <i>Number of Registered Job Seekers by Sex and Subdistrict in Way Kanan Regency, 2022</i>	100
4.1 Rasio Guru Terhadap Murid di Kabupaten Way Kanan, 2022/2023 <i>Teacher to Student Ratio in Way Kanan Regency, 2022/2023</i>	137

4.2	Garis Kemiskinan dan Persentase Penduduk Miskin di Kabupaten Way Kanan, 2013–2022 <i>Poverty Line and Percentage of Poor People in Way Kanan Regency/municipality, 2013–2022...</i>	138
5.1	Luas Panen dan Produksi Cabai Keriting Menurut Kecamatan di Kabupaten Way Kanan (ha), 2021 dan 2022 <i>Harvested Area and Productions of Curly Chili by Subdistrict in Way Kanan Regency (ha), 2021 and 2022.....</i>	265
5.2	Persentase Populasi dan Produksi Daging Unggas Menurut Jenis Unggas di Kabupaten Way Kanan (kg), 2022 <i>Percentage of Population and Meat Production of Several Poultry in Way Kanan Regency (kg), 2022...</i>	266
6.1	Jumlah Pelanggan Listrik Menurut Kecamatan di Kabupaten Way Kanan, 2022 <i>Electricity Customers by Subdistrict in Way Kanan Regency, 2022.....</i>	333
6.2	Jumlah Air bersih (m ³) yang Disalurkan Menurut Jenis konsumen di kabupaten way Kanan, 2016–2022 <i>Number of Clean Water (m³) Distributed by Type of Customers in way kanan Regency, 2016–2022.....</i>	334
7.1	Jumlah Akomodasi Hotel di Kabupaten Way Kanan, 2016-2022 <i>Number of Hotel Accomodations in Way Kanan Regency, 2016-2022</i>	347
8.1	Persentase Panjang Jalan Menurut Jenis Permukaan Jalan di Kabupaten Way Kanan, 2022 <i>Percentage of Road by Type of Road Surface in Way Kanan Regency, 2022.....</i>	363
8.2	Jumlah Kendaraan Wajib Uji Pada Balai Pengujian Kendaraan Bermotor (PKB) menurut Bulan Pengujian dan Jenis Kendaraan di Kabupaten Way Kanan, 2022 <i>Number of Vehicle Obligated to Test in Vehicle Tester Office by Month of Testing and Type of Vehicle in Way Kanan Regency, 2022</i>	364
9.1	Jumlah Koperasi Aktif di Kabupaten Way Kanan, 2016–2022 <i>Number of Active Cooperative in Way Kanan Regency, 2016–2022.....</i>	383



9.2	Posisi Pinjaman yang Diberikan oleh Bank Perkreditan Rakyat Syariah (BPRS) pada Kelompok BPR/BPRS menurut Jenis Penggunaan dan Bulan di Kabupaten Way Kanan, 2022 <i>Loan Position Provided by Islamic Rural Bank to BPR / BPRS Groups by Type of Use and Month in Way Kanan Regency, 2022</i>	384
10.1	Persentase Rata-rata Pengeluaran per Kapita Sebulan Menurut Kelompok Komoditas di Kabupaten Way Kanan, 2022 <i>Percentage of Monthly Average Expenditure per Capita by Commodity Group in Way Kanan Regency, 2021 and 2020</i>	417
11.1	Jumlah Sarana Perdagangan Menurut Jenisnya di Kabupaten Way Kanan, 2017–2022 <i>Number of Trading Facilities by Type of Facility in Way Kanan Regency, 2017–2022</i>	429
12.1	Laju Pertumbuhan Produk Domestik Regional Bruto Atas Dasar Harga Konstan 2010 di Kabupaten Way Kanan (persen), 2016–2022 <i>Growth Rate of Gross Regional Domestic Product at 2010 Constant Market Prices in Way Kanan Regency (percent), 2016–2022</i>	447
13.1	Persentase Penduduk Miskin Menurut Kabupaten/Kota di Provinsi Lampung (persen), 2022 <i>Percentage of Poor Population by Regency in Lampung Province (percent), 2022</i>	467
13.2	Indeks Pembangunan Manusia Menurut Kabupaten/Kota dan Kategori di Provinsi Lampung, 2022 <i>Human Development Index by Regency and Category in Lampung Province, 2022</i>	468

PENJELASAN UMUM/EXPLANATORY NOTES

Tanda-tanda, satuan-satuan, dan lain-lainnya yang digunakan dalam publikasi ini adalah sebagai berikut:

Symbols, measurement units, and acronyms which are used in this publication, are as follows:

1. TANDA-TANDA/SYMBOLS

Data tidak tersedia/ <i>Data not available</i>	: ...
Tidak ada atau nol / <i>Null or zero</i>	: -
Data dapat diabaikan/ <i>Data negligible</i>	: 0
Tanda decimal/ <i>Decimal point</i>	: ,
Data tidak dapat ditampilkan/ <i>Not applicable</i>	: NA
Angka estimasi/ <i>Estimated figures</i>	: e
Angka diperbaiki/ <i>Revised figures</i>	: r
Angka sementara/ <i>Preliminary figures</i>	: x
Angka sangat sementara/ <i>Very preliminary figures</i>	: xx
Angka sangat sangat sementara/ <i>Very very preliminary figures</i>	: xxx

2. SATUAN/UNITS

barel/ <i>barrel</i>	: 158,99 liter/ <i>litres</i> = 1/6,2898 m ³
hektar (ha)/ <i>hectare (ha)</i>	: 10 000 m ²
kilometer (km)/ <i>kilometres (km)</i>	: 1 000 meter/ <i>meters (m)</i>
knot/ <i>knot</i>	: 1,8523 km/jam (<i>km/hour</i>)
kuintal/ <i>quintal</i>	: 100 kg
KWh	: 1 000 Watt hour
MWh	: 1 000 KWh
liter (untuk beras)/ <i>litre (for rice)</i>	: 0,80 kg
MMSCF	: 1/35,3 m ³
metrik ton (m.ton)/ <i>metric ton (m. ton)</i>	: 0,98421 long ton = 1 000 kg
ons/ <i>ounce</i>	: 28,31 gram/ <i>grams</i>
ton	: 1 000 kg

Satuan lain: buah, dus, butir, helai/lembar, kaleng, batang, pulsa, ton kilometer (ton-km), jam, menit, persen (%).

Other units: unit, pack, pieces, sheet, tin, pulse, ton-kilometres(ton-km), hour, minute, percent (%).

Perbedaan angka di belakang koma disebabkan oleh pembulatan angka.

The difference in decimal numbers is caused by rounding.

DAFTAR SINGKATAN/ LIST OF ABBREVIATIONS

SI	: Stasiun Iklim
SIMPK	: Stasiun Meteorologi Pertanian Khusus
t.t	: Tempat tidur
BCG	: Bacillus Calmette Guerin
DPT	: Difteri, Pertusis, Tetanus
TT	: Tetanus Toxoid
IOT	: Industri Obat Tradisional/ <i>Traditional Medicine Industry</i>
IKOT	: Industri Kecil Obat Tradisional/ <i>Traditional Medicine Small</i>
Alkes	: Alat kesehatan/ <i>Health Kits</i>
PKRT	: Perbekalan Kesehatan Rumah tangga/ <i>Household Health Logistics</i>
Kompl	: Komplemen/ <i>Complement</i>
IRTP	: Industri Pangan Produksi Rumah Tangga/ <i>Foods Home Industry</i>
PBF	: Pedagang Besar Farmasi/ <i>Pharmacy Whole-seller</i>
GFK	: Gudang Farmasi Kab/Kota/Regency/ <i>Municipality Pharmacy Warehouse</i>
RB	: Rumah Bersalin/ <i>Delivery House</i>
Pustu	: Puskesmas pembantu/ <i>Auxiliary Public Health Center</i>
BP	: Balai Pengobatan/ <i>Polyclinic</i>
TPS	: Tempat Pembuangan Sementara / <i>landfill</i>
Jamkesmas	: Jaminan kesehatan masyarakat miskin/ <i>Poor public health insurance</i>
PJKMU	: Program Jaminan Kesehatan Masyarakat Umum
SIUP	: Surat Ijin Usaha Perdagangan/ <i>Trading Permission Letter</i>
TDP	: Tanda Daftar Perusahaan/ <i>Company Registration Identity</i>
API	: Angka Pengenal Importir/ <i>Importer's Identity Number</i>

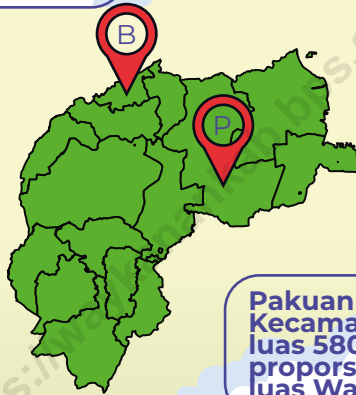
Statistik Kunci, 2020–2022 Key Statistics, 2020–2022

Rincian/Description	Satuan/Unit	2020	2021	2022
(1)	(2)	(3)	(4)	(5)
SOSIAL/SOCIAL				
Penduduk ¹ /Population ¹	ribu/thousand	473,58	476,87	481,04
Laju Pertumbuhan Penduduk ¹ /Population Growth ¹	%	1,51	0,93	0,90
Angka Harapan Hidup ^{1-e} /Life Expectancy Rate ¹	tahun/years	69,40	69,46	69,69
Angka Melek Huruf Usia 15+/Literacy Rate Aged 15+	%	96,90	96,08	96,35
Tingkat Partisipasi Angkatan Kerja -TPAK ^{2,3} Labour Force Participation Rate-LFPR ^{2,3}	%	75,22	74,78	71,86
Tingkat Pengangguran Terbuka-TPT ^{2,3} Unemployment Rate-UR ^{2,3}	%	3,56 ⁴	3,36 ⁴	3,28 ⁴
Penduduk Miskin ⁴ /Poor People ⁴	ribu/thousand	58,41	59,89	54,28
Persentase Penduduk Miskin ⁴ Percentage of Poor People ⁴	%	12,90	13,09	11,76
Indeks Pembangunan Manusia-IPM ⁵ Human Development Index ⁵	–	67,44	67,57	68,04
EKONOMI/ECONOMIC				
Produk Domestik Regional Bruto (PDRB) Harga Berlaku ⁶ Gross Regional Domestic Bruto (GRDP) at Current Price ⁶	triliun rupiah trillion rupiahs	13 985,52	14 661,89*	16 152,95**
Laju Pertumbuhan Ekonomi ⁷ /Economic Growth ⁷	%	-1,16	2,90*	4,41**
PDRB Per Kapita Harga Berlaku ^{6,8} Per Capita of GRDP at Current Price ^{6,8}	juta rupiah million rupiahs	29,53	30,75*	33,58**

- Catatan/Notes: ¹ 2020 Hasil SP2020 (September)/ 2020The result of the 2022 Population Census (September)
2021 Hasil Proyeksi Penduduk Interim 2021–2023 (Pertengahan tahun/Juni)/The result of Interim Population Projection 2021–2023 (mid year/June)
2022 Hasil Proyeksi Penduduk Interim 2021–2023 (Pertengahan tahun/Juni)/The result of Interim Population Projection 2021–2023 (mid year/June)
- ² Kondisi Agustus/Condition at August
- ³ Menggunakan penimbang hasil proyeksi penduduk Survei Penduduk Antar Sensus (SUPAS) 2015/Weighted by the population projection results of the Intercensal Population Survey (SUPAS) 2015
- ⁴ Kondisi Maret/Condition at March
- ⁵ Sejak tahun 2010, IPM dihitung dengan metode baru. Komponen IPM metode baru adalah angka harapan hidup saat lahir, harapan lama sekolah, rata-rata lama sekolah, dan pengeluaran per kapita/Since 2010, HDI was calculated using new method. New HDI component are life expectancy at birth, expected years of schooling, means years of schooling, and expenditure per capita
- ⁶ Mulai tahun 2010 mengadopsi System of National Account 2008 (SNA 2008)/Since 2010 is in line with System of National Account 2008 (SNA 2008)
- ⁷ Menggunakan tahun dasar 2010 (2010=100)/Using 2010 base year (2010=100)
- ⁸ Menggunakan proyeksi penduduk berdasarkan hasil SP2010/Using population projection based on SP2010
- * Angka Sementara/Preliminary Figures
- ** Angka Sangat Sementara/Very Preliminary Figures

Buay Bahuga adalah Kecamatan terkecil dengan luas 102,04 km² atau memiliki proporsi sebesar 2,6% terhadap luas Way Kanan

Buay Bahuga is the smallest subdistrict, with area of 102.04 km² or has 2.6% proportion of Way Kanan



Pakuan Ratu is the largest subdistrict, with area of 580.34 km² or has 14.8% proportion of Way Kanan

Pakuan Ratu adalah Kecamatan terbesar dengan luas 580,34 km² atau memiliki proporsi sebesar 14,8% terhadap luas Way Kanan

Ibu Kota Kabupaten Way Kanan Berada di Blambangan Umpu dengan luas 357,09 km² atau 10,89% dari luas Kabupaten Way Kanan secara keseluruhan

The capital of Way Kanan Regency Was in Blambangan Umpu with area of 357.09 km² or 10.89% of area of Way Kanan Regency whole.

PENJELASAN TEKNIS**TECHNICAL NOTES**

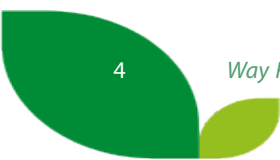
- | | |
|--|---|
| <p>1. Secara astronomis, Kabupaten Way Kanan terletak antara 4,12' - 4,58' Lintang Selatan dan antara 104,17'–105,04' Bujur Timur.</p> | <p>1. <i>Astronomically, Way Kanan Regency is located between 4.12' - 4.58' South latitude, and between 104.17'–105.04' East longitude.</i></p> |
| <p>2. Berdasarkan posisi geografisnya, Kabupaten Way Kanan memiliki batas-batas: Utara – Provinsi Sumatera Selatan; Selatan – Kabupaten Lampung Utara; Barat – Kabupaten Lampung Barat; Timur – Kabupaten Tulang Bawang Barat.</p> | <p>2. <i>In terms of geographic position, Way Kanan Regency has boundaries as follows: North – Sumatera Selatan Province; South – Lampung Utara Regency; West – Lampung Barat Regency; East – Tulang Bawang Barat Regency.</i></p> |
| <p>3. Kabupaten Way Kanan terdiri dari 15 kecamatan, yaitu:</p> <ul style="list-style-type: none"> - Banjit - Baradatu - Gunung Labuhan - Kasui - Rebang Tangkas - Blambangan Umpu - Way Tuba - Negeri Agung - Umpu Semenguk - Bahuga - Buay Bahuga - Bumi Agung - Pakuan Ratu - Negara Batin - Negeri Besar | <p>3. <i>Way Kanan Regency has 15 districts. These include:</i></p> <ul style="list-style-type: none"> - <i>Banjit</i> - <i>Baradatu</i> - <i>Gunung Labuhan</i> - <i>Kasui</i> - <i>Rebang Tangkas</i> - <i>Blambangan Umpu</i> - <i>Way Tuba</i> - <i>Negeri Agung</i> - <i>Umpu Semenguk</i> - <i>Bahuga</i> - <i>Buay Bahuga</i> - <i>Bumi Agung</i> - <i>Pakuan Ratu</i> - <i>Negara Batin</i> - <i>Negeri Besar</i> |
| <p>4. Badan Pusat Statistik (BPS) telah melakukan pendataan Potensi Desa (Podes) sejak tahun 1980. Sejak saat itu, Podes dilaksanakan secara rutin sebanyak 3 kali dalam kurun waktu sepuluh tahun untuk</p> | <p>4. <i>BPS-Statistics indonesia has already recorded village potential (podes) since 1980. Since then, 3 (three) times within ten years to support the activities of the population Census, agriculture</i></p> |

mendukung Sensus Penduduk, Sensus Pertanian, ataupun Sensus Ekonomi. Dengan demikian, fakta penting terkait ketersediaan infrastruktur dan potensi yang dimiliki oleh setiap wilayah dapat dipantau perkembangannya secara berkala dan terus menerus.

5. Sejak tahun 2008, pendataan Podes mengalami perubahan dengan adanya penambahan kuesioner suplemen kecamatan dan Kabupaten. Penambahan kuesioner tersebut bertujuan untuk meningkatkan manfaat data Podes bagi para konsumen data dan pemerintah daerah dalam perencanaan pembangunan wilayah.
6. Data Podes merupakan satu-satunya sumber data kewilayahan yang muatannya beragam dan memberi gambaran tentang situasi pembangunan suatu wilayah (regional). Ini berbeda dengan data dari hasil pendekatan rumah tangga yang lebih menekankan pada dimensi aktivitas sektoral. Keduanya sama penting dan menjadi kekayaan BPS.
7. Cakupan Wilayah, Pencacahan Podes dilakukan secara sensus terhadap seluruh wilayah administrasi pemerintahan terendah setingkat desa (yaitu desa, kelurahan, nagari,

Census, or economic Census. Thus, important facts related to the availability of infrastructure and the potential possessed by each region can be monitored regularly and continually.

5. *Since 2008, podes has been changed especially in providing additional information from subdistrict and regency/ municipality, using separate questionnaires. the goal of these changes is to provide more benefits for data users and local government in regional development planning.*
6. *Podes data is the only one source of spatial data consisting of various information and providing a picture of development progress in a region. the podes data are different from data resulted from household surveys focusing on the dimension of sectoral activities. Both kind of data are important and become the trade mark of BpS on the data richness aspect.*
7. *Podes Coverage podes enumeration is implemented as a census of the lowest governmental administrative region equivalent to village (i.e. village, sub-Subdistrict, nagari, and transmigrasi)*



Unit Permukiman Transmigrasi (UPT)) yang masih dibina oleh kementerian terkait. Berdasarkan hasil Podes 2014, ada sebanyak 82.190 wilayah setingkat desa yang tersebar di 511 Kabupaten/ kota.

Settlement Unit which is still fostered by the relevant ministries). there were 82,190 village-level areas spread over 511 regencies/ municipalities based on the result of podes 2014.

8. Metode Pengumpulan Data Pengumpulan data Podes 2014 dilakukan melalui wawancara langsung oleh petugas terlatih dengan narasumber yang relevan. Petugas adalah aparatur ataupun mitra kerja BPS Kabupaten, sementara narasumber adalah kepala desa/ lurah atau narasumber lain yang memiliki pengetahuan terhadap wilayah target pencacahan.
8. *Method of data Collection data collection of podes 2014 carried out through direct interviews by trained personnel with relevant respondents. the interviewers are BPS Regency personnel or partners, meanwhile, the selected respondents are the village head/sub-Subdistrict head or other respondents who have the knowledge towards the target area of enumeration.*

ULASAN

Kabupaten Way Kanan adalah salah satu dari 15 Kabupaten di Propinsi Lampung, yang memiliki luas wilayah seluas 3.921,63 km² atau sebesar 11,11 persen dari luas Provinsi Lampung. Ibukota Kabupaten adalah Blambangan Umpu yang menjadi salah satu kampung tua yang ada di Kabupaten Way Kanan.

Secara topografi, Kabupaten Way Kanan dapat dibagi menjadi 2 (dua) unit topografis, yaitu: daerah topografis berbukit sampai bergunung dan daerah River Basin.

Sama seperti daerah lainnya di Indonesia, Kabupaten Way Kanan memiliki iklim tropis dengan 2 (dua) musim yang selalu berganti sepanjang tahun, yaitu musim penghujan dan musim kemarau. Suhu udara tertinggi sepanjang tahun 2022 tercatat pada bulan April, sebesar 33,30 derajat celsius dan terendah pada bulan Juni dan Agustus, sebesar 23,00 derajat celsius. Adapun secara rata-rata, suhu udara tertinggi pada tahun 2022 tercatat pada bulan April dengan 27,50 derajat celsius dan terendah pada bulan Juni dengan 26,20 derajat celsius. Curah hujan tertinggi pada tahun 2022 tercatat pada bulan Oktober dengan 523,50 mm³.

Kabupaten Way Kanan memiliki potensi yang tinggi untuk pengembangan di sektor pertanian.

DESCRIPTION

Way Kanan Regency is one regency among 15 regencies/cities in Lampung province. The area of Way Kanan Regency is 3,921.63 km² or 11.11 percent of Lampung Province area. The capital of Way Kanan Regency is Blambangan Umpu, which is one of the old village in Way Kanan Regency.

Topographically, Way Kanan Regency can be divided into two types of topographical zone, the first one is hilly and mountainous zone, and the second one is river basins zone.

Like other regions in Indonesia, Way Kanan Regency has tropical climate with two seasons, that always change all the year, those are rainy seasons and dry season. has tropical climate with rainy days all year round. the highest air temperature in 2022 was recorded in April, at 33.30 degrees Celsius and the lowest in June and August, at 23.00 degrees Celsius. as for the average, the highest air temperature in 2022 was recorded in April with 27.50 degrees Celsius and the lowest in June with 26.20 degrees Celsius. The highest precipitation in 2022 was recorded in October with 523.50 mm³.

Way Kanan Regency has high potency in agricultural development. Most of the rivers flow from the hilly area

Sebagian besar sungai-sungainya mengalir dari arah barat yang berbukit-bukit menuju ke arah Timur yang landai, hal ini sangat potensial untuk pengembangan irigasi.

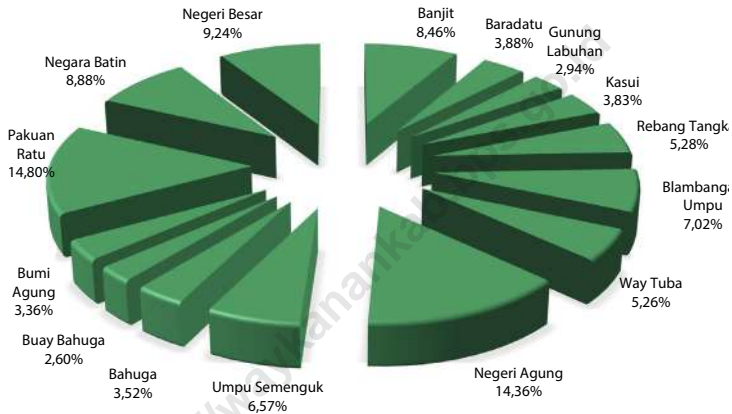
at the west to the lowland at the east. This condition is very potential for irrigation.

<https://waykanankab.bps.go.id>



Gambar
Figures 1.1

Luas Daerah menurut Kecamatan di Kabupaten Way Kanan (%), 2022
Area of Subdistrict in Way Kanan Regency (%), 2022



Catatan/Note: -Berdasarkan Peraturan Menteri Dalam Negeri Nomor 137 Tahun 2017 tanggal 29 Desember 2017/Based on Minister of Home Affairs Regulation Number 137/2017, December 29, 2017

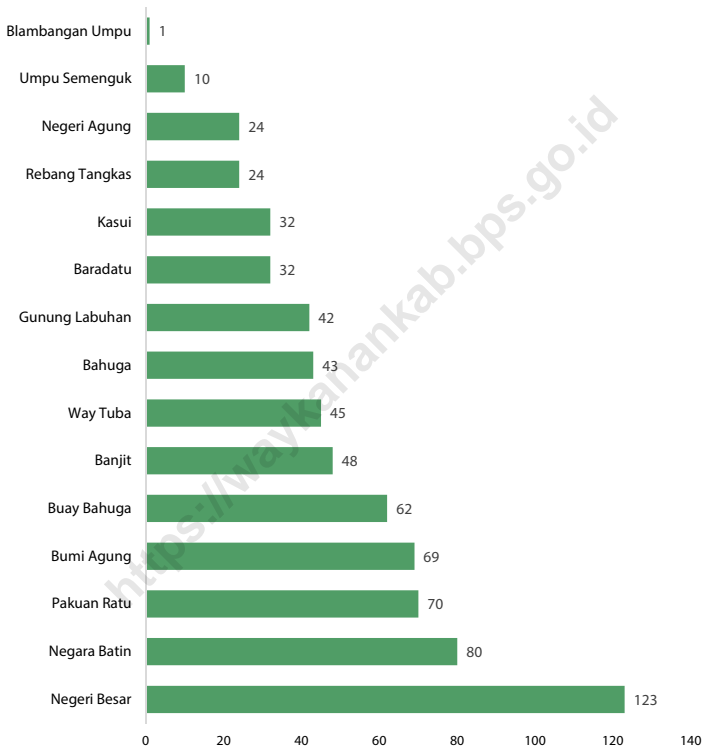
-Sedang dalam tahap evaluasi/ Currently in evaluation stage

-Berdasarkan informasi Kementerian Dalam Negeri Tahun 2020/Based on information from Ministry of Home Affairs, 2020

Sumber/Source: Kementerian Dalam Negeri/Ministry of Home Affairs of Home Affair
Sekretariat Daerah Bagian Tata Pemerintahan Kabupaten Way Kanan/Regional Secretariat of Way Kanan Regency

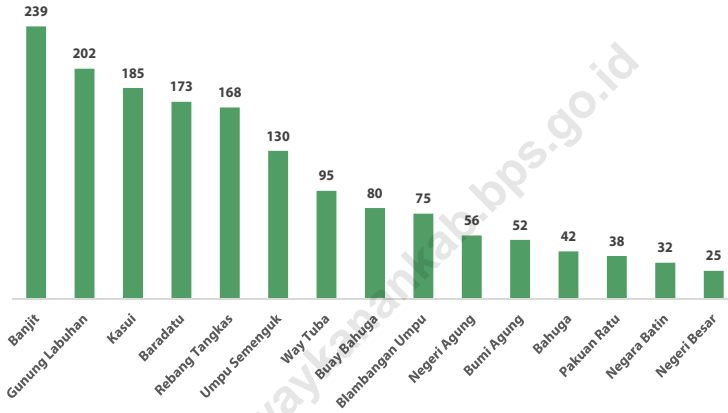
Gambar
Figures 1.2

Jarak dari Ibukota Kecamatan ke Ibukota Kabupaten di Kabupaten Way Kanan (km), 2022
Distance between Subdistrict Capital and Regency Capital in Way Kanan Regency (km), 2022



Gambar 1.3
Figures

Tinggi Wilayah di Kabupaten Way Kanan menurut Kecamatan (mdpl), 2022
Altitude in Way Kanan Regency by Month (masl), 2022



Catatan/Note: -

Sumber/Source: Statistik Potensi Desa Kabupaten Way Kanan 2021/Village Potential Statistics of Way Kanan Regency 2021

1.1 KEADAAN GEOGRAFI GEOGRAPHY CONDITION

Tabel 1.1.1 **Letak Geografis Daerah Kabupaten Way Kanan, 2022**
Table 1.1.1 **Geography of Way Kanan Regency, 2022**

<i>Dari Sudut Geografis (Geography)</i>	
<i>Arah Direction</i>	<i>Terletak antara Located on</i>
(1)	(2)
Utara – Selatan <i>North – South</i>	4,12° – 4,58° LS
Timur – Barat <i>East – West</i>	104,17° – 105,04° BT
<i>Dari Sudut Administrasi (Administration)</i>	
<i>Sebelah Side</i>	<i>Berbatasan dengan Bordered by</i>
(1)	(2)
Utara <i>North</i>	Provinsi Sumatera Selatan <i>Sumatera Selatan Province</i>
Selatan <i>South</i>	Kabupaten Lampung Utara <i>Lampung Utara Regency</i>
Timur <i>East</i>	Kabupaten Tulang Bawang Barat <i>Tulang Bawang Barat Regency</i>
Barat <i>West</i>	Kabupaten Lampung Barat <i>Lampung Barat Regency</i>

Catatan/Note: -

Sumber/Source: Kementerian Dalam Negeri/Ministry of Home Affairs

Tabel 1.1.2 **Nama-nama Gunung dan Tinggi dari Permukaan Laut di Kabupaten Way Kanan, 2022**
Table **List and height of Mountains Above Sea Level in Way Kanan Regency, 2022**

<i>Nama Gunung</i> <i>Name of Mountains</i>	<i>Tinggi</i> <i>Heights (m)</i>	<i>Kecamatan</i> <i>Subdistrict</i>
(1)	(2)	(3)
Gunung Punggur	1 700	Kasui
Gunung Remas	1 600	Banjit
Gunung Bukit Duduk	1 500	Banjit

Catatan/Note: -

Sumber/Source: Kementerian Dalam Negeri/Ministry of Home Affairs

Tabel
Table 1.1.3

Nama-Nama Sungai dan Panjang Sungai di Kabupaten Way Kanan, 2022
List and Lengths of Rivers in Way Kanan Regency, 2022

Nama Sungai Name of Rivers	Panjang Lengths (Km)	Daerah Alir Cathement Area
(1)	(2)	(3)
Way Kanan	51	1 198
Way Pisang	50	386
Way Umpu	100	1 179
Way Besay	113	870
Way Giham	80	506
Way Tahmi	60	550

Catatan/Note: -

Sumber/Source: Kementerian Dalam Negeri/Ministry of Home Affairs

Tabel
Table 1.1.4

Luas Daerah dan Jumlah Pulau Menurut Kecamatan di Kabupaten Way Kanan, 2022
Total Area and Number of Islands by Subdistrict in Way Kanan Regency, 2022

Kecamatan Subdistrict	Ibukota Kecamatan Capital of Subdistrict	Luas ^{1,2} Total Area ^{1,2} (km ² /sq.km)
(1)	(2)	(3)
Banjit	Pasar Banjit	331,60
Baradatu	Tiuh Balak Pasar	152,03
Gunung Labuhan	Gunung Labuhan	115,22
Kasui	Jaya Tinggi	150,27
Rebang Tangkas	Gunung Sari	207,18
Blambangan Umpu	Blambangan Umpu	357,09
Way Tuba	Way Tuba	206,25
Negeri Agung	Negeri Agung	562,98
Umpu Semenguk	Negeri Baru	334,62
Bahuga	Mesir Ilir	138,22
Buay Bahuga	Bumi Harjo	102,04
Bumi Agung	Bumi Agung	131,75
Pakuan Ratu	Pakuan Ratu	580,34
Negara Batin	Negara Batin	348,40
Negeri Besar	Negeri Besar	362,37
Way Kanan	Blambangan Umpu	3 921,63

Lanjutan Tabel/*Continued Table 1.1.4*

Kecamatan <i>Subdistrict</i>	Persentase terhadap Luas Kabupaten <i>Percentage to Regency Area</i>	Jumlah Pulau <i>Number of Islands</i>
(1)	(4)	(5)
Banjit	8,46	–
Baradatu	3,88	–
Gunung Labuhan	2,94	–
Kasui	3,83	–
Rebang Tangkas	5,28	–
Blambangan Umpu	7,02	–
Way Tuba	5,26	–
Negeri Agung	14,36	–
Umpu Semenguk	6,57	–
Bahuga	3,52	–
Buay Bahuga	2,60	–
Bumi Agung	3,36	–
Pakuan Ratu	14,80	–
Negara Batin	8,88	–
Negeri Besar	9,24	–
Way Kanan	100,00	–

Catatan/Note: ¹ Berdasarkan Peraturan Menteri Dalam Negeri Nomor 137 Tahun 2017 tanggal 29 Desember 2017/*Based on Minister of Home Affairs Regulation Number 137/2017, December 29, 2017*

² Sedang dalam tahap evaluasi/*Currently in evaluation stage*

Sumber/Source: Kementerian Dalam Negeri, Keputusan Menteri Dalam Negeri Nomor 050-145 Tahun 2022 tanggal 14 Februari 2022/*Ministry of Home Affairs, The Decree of Home Affairs Minister Number 050-145 Year 2022, 14 February 2022*
Sekretariat Daerah Bagian Tata Pemerintahan Kabupaten Way Kanan/*Regional Secretariat of Way Kanan Regency*

Tabel 1.1.5 **Tinggi Wilayah dan Jarak ke Ibukota Kabupaten Menurut Kecamatan di Kabupaten Way Kanan, 2022**
Altitude and Distance to the Capital of Regency by Subdistrict in Way Kanan Regency, 2022

Kecamatan Subdistrict	Tinggi Wilayah (mdpl) Altitude (masl)	Jarak ke Ibukota Kabupaten Distance to the Capital of Regency
(1)	(2)	(3)
Banjit	239	48
Baradatu	173	32
Gunung Labuhan	202	42
Kasui	185	32
Rebang Tangkas	168	24
Blambangan Umpu	75	1
Way Tuba	95	45
Negeri Agung	56	24
Umpu Semenguk	130	10
Bahuga	42	43
Buay Bahuga	80	62
Bumi Agung	52	69
Pakuan Ratu	38	70
Negara Batin	32	80
Negeri Besar	25	123
Way Kanan

Catatan/Note: -

Sumber/Source: Statistik Potensi Desa Kabupaten Way Kanan 2021/Village Potential Statistics of Way Kanan Regency 2021

Jumlah Aparatur Sipil Negara di Kabupaten Way Kanan

Number of Civil Servants in Way Kanan Regency

2021

5 000

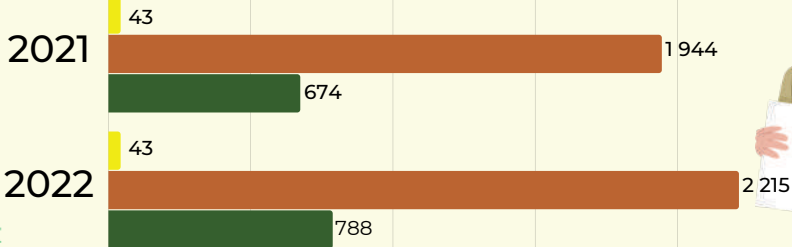
pegawai/employee

2022

5 518

pegawai/employee

■ Taman Kanak-kanak *Nursery School* ■ Sekolah Dasar *Primary School* ■ Sekolah Menengah Pertama *Junior High School*



Jumlah Aparatur Sipil Negara Berdasarkan Tiga Instansi Pemerintah
Number of Civil Servants by Three Government Agencies

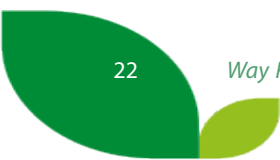
Sumber/ : Badan Kepegawaian dan Pengembangan Sumber Daya Manusia
Source : Kabupaten Way Kanan/Human Resources and Human Resources
Development Agency of Way Kanan Regency



PENJELASAN TEKNIS**TECHNICAL NOTES**

- | | |
|--|--|
| <p>1. Menurut Undang-Undang Dasar Republik Indonesia 1945, yaitu pada Bab VI tentang Pemerintahan Daerah, Pasal 18, Ayat 1, dinyatakan bahwa "Negara Kesatuan Republik Indonesia dibagi atas daerah-daerah provinsi dan daerah provinsi itu dibagi atas kabupaten dan kota, yang tiap-tiap provinsi, kabupaten, dan kota itu mempunyai pemerintahan daerah, yang diatur dengan undang-undang."</p> | <p>1. <i>As stated in Undang-Undang Dasar Republik Indonesia 1945, in Chapter VI, clause 18, verse 1, stated "Negara Kesatuan Republik Indonesia divided by Provinces whereas the province itself divided by Regencies and Cities, and owned local government and regulated by Constitution".</i></p> |
| <p>2. Anggota Dewan Perwakilan Rakyat Daerah (DPRD) dipilih melalui pemilihan umum (pemilu) dan dilantik dalam masa jabatan lima tahun.</p> | <p>2. <i>Regional House of Representatives (DPRD) members are elected through a general election and appointed for a five-years membership.</i></p> |
| <p>3. Aparatur Sipil Negara (ASN) adalah profesi bagi pegawai negeri sipil dan pegawai pemerintah dengan perjanjian kerja yang bekerja pada instansi pemerintah. Pegawai Negeri Sipil yang selanjutnya disingkat PNS adalah warga negara Indonesia yang memenuhi syarat tertentu, diangkat sebagai Pegawai ASN secara tetap oleh pejabat pembina kepegawaian untuk menduduki jabatan pemerintahan.</p> | <p>3. <i>ASN, is a profession for civil servants and government employees with work agreements that work for government. Civil Servants (PNS) are Indonesian citizens who meets certain requirements, are appointed as ASN Personnel on a permanent basis by employment supervisory officer to hold a governmental position.</i></p> |
| <p>4. Pejabat Fungsional adalah Pegawai ASN yang menduduki Jabatan Fungsional pada instansi pemerintah.</p> | <p>4. <i>A Functional Officer is an ASN employee who occupies a Functional Position at a government institute</i></p> |

5. Realisasi Penerimaan dan Pengeluaran Pemerintah Kota adalah realisasi/perhitungan APBD Kota pada tiap tahun anggaran.
 6. Pendapatan Asli Daerah (PAD) adalah pendapatan yang diperoleh daerah yang dipungut berdasarkan peraturan daerah sesuai dengan peraturan perundang-undangan, guna keperluan daerah yang bersangkutan dalam membiayai kegiatannya.
 7. Dana Perimbangan adalah dana yang bersumber dari pendapatan APBN yang dialokasikan kepada Daerah untuk mendanai kebutuhan daerah dalam rangka pelaksanaan desentralisasi.
 8. Lain-lain Pendapatan yang Sah adalah pendapatan lainnya dari pemerintah pusat dan atau dari instansi pusat, serta dari daerah lainnya.
5. *Actual revenue and expenditure of municipal Government is the realization/municipal budget calculations for every fiscal year.*
 6. *Original Local Government revenue is revenue that withheld based on local regulations in accordance with the legislation, for the purposes of financing their activities.*
 7. *Balanced Budget is the fund coming from the state budget that allocated to regions to fund their needs in the context of decentralization.*
 8. *Other Legal revenue is other income that coming from the central government and or from the central agencies, as well as from other local government.*



ULASAN**DESCRIPTION****Dewan Perwakilan Rakyat Daerah**

Jumlah wakil rakyat yang duduk pada lembaga legislatif, yaitu Dewan Perwakilan Rakyat Daerah (DPRD) sebanyak 40 orang, dengan 36 orang laki-laki dan 4 orang perempuan. Jumlah Anggota Terbanyak yaitu Fraksi Partai Demokrat sebanyak 11 orang, Fraksi PAN dan PKS sebanyak 6 orang, Fraksi Partai Golkar dan Hanura, Fraksi Partai Nasdem, dan Fraksi PKB masing-masing sebanyak 5 orang, Fraksi PPDIP dan Fraksi Partai Gerindra masing-masing sebanyak 4 orang.

Adapun produk keputusan dan peraturan daerah DPRD Kabupaten Way Kanan didominasi oleh Surat Keputusan Bupati yaitu sebanyak 232 buah, disusul Peraturan Bupati sebanyak 41 buah dan Peraturan Daerah sebanyak 11 buah, sehingga jumlah produk Hukum yang dihasilkan sebanyak 284 buah.

Pegawai Negeri Sipil

Dalam praktek pelaksanaan pemerintah daerah pada tahun 2022 di Kabupaten Way Kanan terdapat 5.518 pegawai yang berstatus sebagai Aparatur Sipil Negara (ASN). Sama halnya seperti pada tahun 2021, jumlah ASN perempuan lebih banyak daripada ASN laki-laki yaitu 3.136 Perempuan dan 2.382 Laki-laki pada tahun 2022. Sebagian besar didominasi oleh pegawai negeri dengan tingkat Pendidikan S1/Doktor/Ph.D yaitu

House of Representatives

Way Kanan House of Representatives (DPRD) has 40 members, comprising 36 men and 4 women. Its highest number is the Democratic Party faction which is consisted of 11 people, PAN and PKS faction which consist of 6 people, Golkar Party and Hanura Party Faction, Nasdem Party faction, and PKB faction, which consist of 5 people of each, and each 4 people from PDIP faction, and Gerindra faction

The products and decisions of the Regional Parliament in Way Kanan Regency are dominated by 232 Regent's Decree, followed by 41 Regent Regulations and 11 Local Regulations so that the amount of legal products produced is 284.

Civil Servants

In practice in the implementation of local government in 2022 in Way Kanan Regency, there are 5,518 Civil Servants (ASN). Just like in 2021, the female number of ASN are more than its male, i.e 3,136 for female and 2,382 for male in 2022. Most of them are dominated by government employees who held Bachelor/Doctor/Ph.D degree amount 76.71 percent.

sebesar 76,71 persen.

Keuangan Daerah

Pada tahun 2022, realisasi penerimaan Pemerintah Kabupaten Way Kanan adalah sebesar Rp1.315.805.103.517,44 Porsi terbesar penerimaan tersebut berasal dari Dana Perimbangan yang mencapai 73,64 persen dari total penerimaan. Pada pos PAD tahun 2022, Pendapatan Lain-lain PAD yang sah memiliki kontribusi terbesar, yakni 64,98 persen dari total keseluruhan PAD; disusul oleh Pendapatan Pajak Daerah 25,54 persen, Pendapatan Hasil Pengelolaan Kekayaan Daerah yang Dipisahkan 6,49 persen, dan Pendapatan Retribusi Daerah 2,99 persen.

Lainnya

Di tahun 2022 Jumlah akte kelahiran yang dikeluarkan oleh Dinas Kependudukan dan Pencatatan Sipil Kabupaten Way Kanan sebanyak 15.818 angka ini menurun dari tahun 2021 yaitu sebanyak 16.828. Penurunan juga terjadi pada jumlah kartu keluarga (KK) yang dikeluarkan, di mana pada tahun 2021 terdapat sebanyak 40.725 KK yang dikeluarkan dan pada tahun 2022 hanya terdapat sebanyak 38.989 KK yang dikeluarkan.

Local Finance

In 2022 the actual revenues of Way Kanan Regency Government was Rp1,315,805,103,517.44 most of the revenues came from the fiscal balance transfers from the central government to regions which reached 73.64 percent of total revenues. At the 2022 local own-source revenue part, other regional revenue has the largest contribution, which contribute for 64.98 percent of the total of regional revenue; Followed by the regionsl tax 25.54 percent, Regional-Owned Company Revenue and Separated Management of Regional Wealth 6.49 percent and regional retribution 2.99 percent.

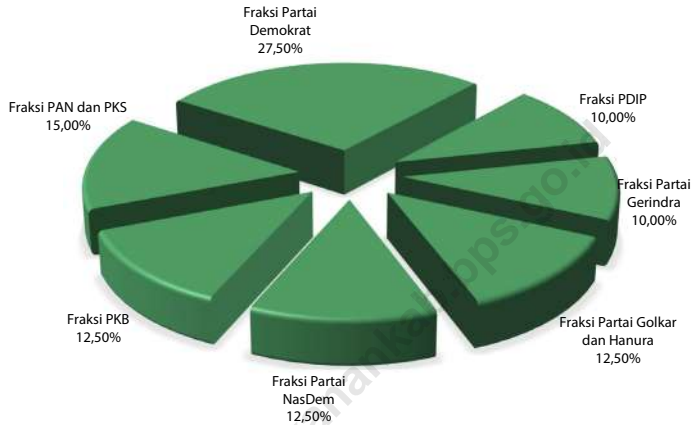
Others

In 2022 the number of birth certificates issued by the Populations and Civil Service of Way Kanan Regency was 15,818, this number decreased from 2021, which was 16,828. The decreasing also occurred in the number of family cards (KK) issued, where in 2021 there were 40,725 KK issued and in 2022 there were only 38,989 KK issued.



Gambar 2.1
Figures

Pesentase Anggota Dewan Perwakilan Rakyat Daerah Menurut Fraksi(%), 2022
Percentage of Regional House of Representatives' Member by Fractions (%), 2022

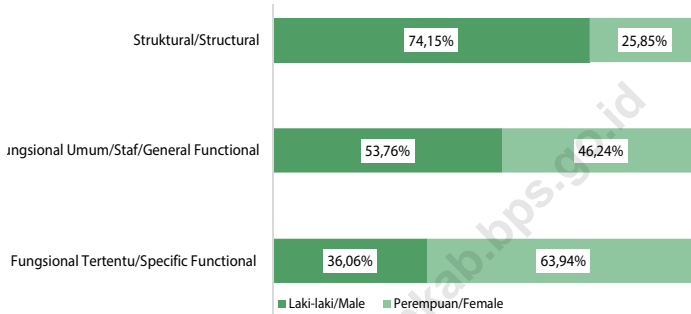


Catatan/Note: -

Sumber/Source : Sekretariat DPRD Kabupaten Way Kanan/*Regional Parliament Secretary of Way Kanan Regency*

Gambar 2.2
Figures

Pegawai Negeri Sipil (PNS) Menurut Jabatan dan Jenis Kelamin di Kabupaten Way Kanan, Desember 2022 (%)
Civil Servants by Occupation and Sex in Way Kanan Regency, December 2022 (%)



Catatan/Note: -

Sumber/Source : Badan Kepegawaian Negara (BKN)/National Civil Service Agency
Badan Kepegawaian dan Pengembangan Sumber Daya Manusia Kabupaten Way Kanan/Human Resources and Human Resources Development Agency of Way Kanan Regency

2.1 WILAYAH ADMINISTRATIF ADMINISTRATIVE AREA

Tabel 2.1.1 Jumlah Desa¹/Kelurahan Menurut Kecamatan di Kabupaten Way Kanan, 2018–2022
Table 2.1.1 *Number of Villages¹/Kelurahan by Subdistrict in Way Kanan Regency, 2018–2022*

Kecamatan Subdistrict	2018	2019	2020	2021	2022
(1)	(2)	(3)	(4)	(5)	(6)
Banjit	20	20	20	20	20
Baradatu	22	22	22	22	22
Gunung Labuhan	21	21	21	21	21
Kasui	19	19	19	19	19
Rebang Tangkas	10	10	10	10	10
Blambangan Umpu	26	26	26	13	13
Way Tuba	13	13	13	13	13
Negeri Agung	19	19	19	19	19
Umpu Semenguk	13	13
Bahuga	11	11	11	11	11
Buay Bahuga	9	9	9	9	9
Bumi Agung	10	10	10	10	10
Pakuan Ratu	19	19	19	19	19
Negara Batin	15	15	15	15	15
Negeri Besar	13	13	13	13	13
Way Kanan	227	227	227	227	227

Catatan/Note: ¹Termasuk Unit Permukiman Transmigrasi (UPT)/Include Transmigration Settlement Unit
Sumber/Source: Kegiatan Pemutakhiran Kerangka Geospasial ST2023, Kondisi 2022 Semester 1/ ST2023 Geospatial Framework Updating Activity, Conditions of 2022 Semester 1

2.2 DEWAN PERWAKILAN RAKYAT DAERAH REGIONAL HOUSE OF REPRESENTATIVE

Tabel 2.2.1 Jumlah Anggota Dewan Perwakilan Rakyat Daerah Menurut Fraksi dan Jenis Kelamin di Kabupaten Way Kanan, 2022
Number of Regional House of Representatives's Members by Fractions and Sex in Way Kanan Regency 2022

Partai Politik <i>Political Parties</i>	Laki-laki <i>Male</i>	Perempuan <i>Female</i>	Jumlah <i>Total</i>
(1)	(2)	(3)	(4)
Fraksi Partai Demokrat	10	1	11
Fraksi PDIP	4	–	4
Fraksi Partai Gerindra	3	1	4
Fraksi Partai Golkar dan Hanura	4	1	5
Fraksi Partai NasDem	4	1	5
Fraksi PKB	5	–	5
Fraksi PAN dan PKS	6	–	6
Jumlah/Total	36	4	40

Catatan/Note: -

Sumber/Source: Sekretariat DPRD Kabupaten Way Kanan/*Secretariat of Way Kanan Regency House of Representatives*

Tabel
Table 2.2.2

Jumlah Anggota Dewan Perwakilan Rakyat Daerah Menurut Pendidikan Tertinggi dan Jenis Kelamin di Kabupaten Way Kanan, 2022
Number of Regional House of Representatives's Members by Education Attained and Sex in Way Kanan Regency 2022

Pendidikan Tertinggi Education Attained	Laki-laki Male	Perempuan Female	Jumlah Total
(1)	(2)	(3)	(4)
Kurang dari SLTA/Sederajat <i>Less than Senior High School</i>	–	–	–
SLTA/Sederajat <i>Senior High School</i>	23	–	23
D1 s/d D3 <i>Academy/Diploma</i>	–	–	–
DIV / S1 <i>Bachelor Degree</i>	10	2	12
S2/S3 <i>Post Degree</i>	3	2	5
Jumlah/Total	36	4	40

Catatan/Note: –

Sumber/Source: Sekretariat DPRD Kabupaten Way Kanan/ *Secretariat of Way Kanan Regency House of Representatives*

Tabel
Table 2.2.3

Jumlah Anggota Dewan Perwakilan Rakyat Daerah Menurut Kelompok Umur dan Jenis Kelamin di Kabupaten Way Kanan, 2022
Number of Regional House of Representatives's Members by Age Group and Sex in Way Kanan Regency 2022

Kelompok Umur <i>Age Group</i>	Laki-laki <i>Male</i>	Perempuan <i>Female</i>	Jumlah <i>Total</i>
(1)	(2)	(3)	(4)
21 - 35	7	1	8
36 - 49	14	2	16
50 - 59	11	1	12
≥ 60	4	–	4
Jumlah/Total	36	4	40

Catatan/Note: -

Sumber/Source: Sekretariat DPRD Kabupaten Way Kanan/Secretariat of Way Kanan Regency House of Representatives

Tabel 2.2.4 Jumlah Produk Hukum Menurut Jenisnya di Kabupaten Way Kanan, 2019–2022
Number of Legal Product by Type in Way Kanan Regency, 2019–2022

Jenis Type	2019	2020	2021	2022
(1)	(2)	(3)	(4)	(5)
Peraturan Daerah	9	10	4	11
Peraturan Bupati	45	44	30	41
SK Bupati	458	169	241	232
Jumlah/Total	512	223	275	284

Catatan/Note: -

Sumber/Source: Sekretariat Daerah Bagian Hukum Kabupaten Way Kanan/Regional Secretariat of Way Kanan Regency

2.3 SUMBER DAYA MANUSIA HUMAN RESOURCES

Tabel 2.3.1 Jumlah Pegawai Negeri Sipil Menurut Jabatan dan Jenis Kelamin di Kabupaten Way Kanan, Desember 2021 dan Desember 2022
Number of Civil Servants by Occupation and Sex in Way Kanan Regency, December 2021 and December 2022

Jabatan <i>Occupation</i>	2021		Jumlah <i>Total</i>
	Laki-laki <i>Male</i>	Perempuan <i>Female</i>	
(1)	(2)	(3)	(4)
Jabatan Pimpinan Tinggi Utama <i>Senior Executives</i>	–	–	–
Jabatan Pimpinan Tinggi Madya <i>Middle Executives</i>	–	–	–
Jabatan Pimpinan Tinggi Pratama <i>Junior Executives</i>	34	2	36
Administrator/ <i>Administrator</i>	136	29	165
Pengawas/ <i>Supervisor</i>	372	210	582
Eselon V/ <i>5th Echelon</i>	1	–	1
Jabatan Fungsional Dosen <i>Certain Functional Position for Lecturer</i>	–	–	–
Jabatan Fungsional Guru <i>Certain Functional Position for Teacher</i>	897	1 437	2 334
Jabatan Fungsional Medis <i>Certain Functional Position for Medical Field</i>	132	562	694
Jabatan Fungsional Teknis <i>Certain Functional Position for Technical Field</i>	88	35	123
Jabatan Fungsional Umum/Pelaksana <i>General Functional Position</i>	611	455	1 066
Jumlah/Total	2 271	2 730	5 001

Lanjutan Tabel/*Continued Table 2.3.1*

Jabatan <i>Occupation</i>	2022		
	Laki-laki <i>Male</i>	Perempuan <i>Female</i>	Jumlah <i>Total</i>
(1)	(5)	(6)	(7)
Jabatan Pimpinan Tinggi Utama <i>Senior Executives</i>	–	–	–
Jabatan Pimpinan Tinggi Madya <i>Middle Executives</i>	–	–	–
Jabatan Pimpinan Tinggi Pratama <i>Junior Executives</i>	31	2	36
Administrator/ <i>Administrator</i>	133	30	165
Pengawas/ <i>Supervisor</i>	228	105	582
Eselon V/ <i>5th Echelon</i>	1	–	1
Jabatan Fungsional Dosen <i>Certain Functional Position for Lecturer</i>	–	–	–
Jabatan Fungsional Guru <i>Certain Functional Position for Teacher</i>	822	1 369	2 334
Jabatan Fungsional Medis <i>Certain Functional Position for Medical Field</i>	127	567	694
Jabatan Fungsional Teknis <i>Certain Functional Position for Technical Field</i>	215	128	123
Jabatan Fungsional Umum/Pelaksana <i>General Functional Position</i>	579	498	1 066
Jumlah/Total	2 136	2 699	4 835

Sumber/*Source*: Badan Kepegawaian Negara (BKN)/*National Civil Service Agency*

Tabel
Table 2.3.2

Jumlah Pegawai Negeri Sipil Menurut Tingkat Pendidikan dan Jenis Kelamin di Kabupaten Way Kanan, Desember 2021 dan Desember 2022
Number of Civil Servants by Educational Level and Sex in Way Kanan Regency, December 2021 and December 2022

Tingkat Pendidikan <i>Educational Level</i>	2021		
	Laki-laki <i>Male</i>	Perempuan <i>Female</i>	Jumlah <i>Total</i>
(1)	(2)	(3)	(4)
Sekolah Dasar (SD) <i>Elementary School</i>	6	–	6
Sekolah Menengah Pertama (SMP) <i>Junior High School</i>	18	3	21
Sekolah Menengah Atas (SMA) <i>Senior High School</i>	329	165	494
Diploma I/Akta I <i>Diploma I/Akta I</i>	3	5	8
Diploma II/Akta II <i>Diploma II/Akta II</i>	103	90	193
Diploma III/Akta III <i>Diploma III/Akta III</i>	106	453	559
Diploma IV/Akta IV <i>Diploma IV/Akta IV</i>	19	63	82
S1/Sarjana <i>Under Graduate/Bachelor</i>	1 367	1 757	3 124
S2/Pasca Sarjana <i>Graduate</i>	320	194	514
S3/Doktor/Ph.D <i>Post Graduate</i>	–	–	–
Jumlah/Total	2 271	2 730	5 001

Lanjutan Tabel/*Continued Table 2.3.2*

Tingkat Pendidikan <i>Educational Level</i>	2022		
	Laki-laki <i>Male</i>	Perempuan <i>Female</i>	Jumlah <i>Total</i>
(1)	(5)	(6)	(7)
Sekolah Dasar (SD) <i>Elementary School</i>	4	–	4
Sekolah Menengah Pertama (SMP) <i>Junior High School</i>	14	1	15
Sekolah Menengah Atas (SMA) <i>Senior High School</i>	283	121	404
Diploma I/Akta I <i>Diploma I/Akta I</i>	3	5	8
Diploma II/Akta II <i>Diploma II/Akta II</i>	82	63	145
Diploma III/Akta III <i>Diploma III/Akta III</i>	104	483	587
Diploma IV/Akta IV <i>Diploma IV/Akta IV</i>	16	70	86
S1/Sarjana <i>Under Graduate/Bachelor</i>	1 287	1 739	3 026
S2/Pasca Sarjana <i>Graduate</i>	343	217	560
S3/Doktor/Ph.D <i>Post Graduate</i>	–	–	–
Jumlah/Total	2 136	2 699	4 835

Sumber/*Source*: Badan Kepegawaian Negara (BKN)/*National Civil Service Agency*

Tabel
Table 2.3.3

Jumlah Pegawai Negeri Sipil Menurut Tingkat Kepangkatan dan Jenis Kelamin di Kabupaten Way Kanan, Desember 2021 dan Desember 2022
Number of Civil Servants by Hierarchy and Sex in Way Kanan Regency, December 2021 and December 2022

Pangkat/Golongan/Ruang Hierarchy	2021		
	Laki-laki Male	Perempuan Female	Jumlah Total
(1)	(2)	(3)	(4)
Golongan I/Range I	20	4	24
1. I/A (Juru Muda)/Junior Clerk	–	–	–
2. I/B (Juru Muda Tingkat I)/First Class Junior Clerk	4	–	4
3. I/C (Juru)/Clerk	8	1	9
4. I/D (Juru Tingkat I)/First Class Clerk	8	3	11
Golongan II/Range II	330	405	735
5. II/A (Pengatur Muda)/Junior Supervisor	20	10	30
6. II/B (Pengatur Muda Tingkat I) First Class Junior Supervisor	92	76	168
7. II/C (Pengatur)/Supervisor	123	110	233
8. II/D (Pengatur Tingkat I)/First Class Supervisor	95	209	304
Golongan III/Range III	1 284	1 728	3 012
9. III/A (Penata Muda)/Junior Superintendent	247	316	563
10. III/B (Penata Muda Tingkat I) First Class Junior Superintendent	256	433	689
11. III/C (Penata)/Superintendent	353	516	869
12. III/D (Penata Tingkat I)/First Class Superintendent	428	463	891
Golongan IV/Range IV	637	593	1 230
13. IV/A (Pembina)/Administrator	367	330	697
14. IV/B (Pembina Tingkat I)/First Class Administrator	243	260	503
15. IV/C (Pembina Utama Muda)/Junior Administrator	26	3	29
16. IV/D (Pembina Utama Madya)/Middle Administrator	1	–	1
17. IV/E (Pembina Utama)/Senior Administrator	–	–	–
Jumlah/Total	2 271	2 730	5 001

Lanjutan Tabel/Continued Table 2.3.3

Pangkat/Golongan/Ruang Hierarchy	2022		
	Laki-laki Male	Perempuan Female	Jumlah Total
(1)	(5)	(6)	(7)
Golongan I/Range I	14	3	17
1. I/A (Juru Muda)/Junior Clerk	–	–	–
2. I/B (Juru Muda Tingkat I)/First Class Junior Clerk	3	–	3
3. I/C (Juru)/Clerk	5	1	6
4. I/D (Juru Tingkat I)/First Class Clerk	6	2	8
Golongan II/Range II	277	376	653
5. II/A (Pengatur Muda)/Junior Supervisor	18	7	25
6. II/B (Pengatur Muda Tingkat I) First Class Junior Supervisor	58	27	85
7. II/C (Pengatur)/Supervisor	118	142	260
8. II/D (Pengatur Tingkat I)/First Class Supervisor	83	200	283
Golongan III/Range III	1 242	1 723	2 965
9. III/A (Penata Muda)/Junior Superintendent	264	354	577
10. III/B (Penata Muda Tingkat I) First Class Junior Superintendent	296	443	739
11. III/C (Penata)/Superintendent	296	443	739
12. III/D (Penata Tingkat I)/First Class Superintendent	461	570	1 031
Golongan IV/Range IV	603	597	1 200
13. IV/A (Pembina)/Administrator	336	328	664
14. IV/B (Pembina Tingkat I)/First Class Administrator	240	266	506
15. IV/C (Pembina Utama Muda)/Junior Administrator	26	3	29
16. IV/D (Pembina Utama Madya)/Middle Administrator	1	–	1
17. IV/E (Pembina Utama)/Senior Administrator	–	–	–
Jumlah/Total	2 136	2 699	4 835

Sumber/Source: Badan Kepegawaian Negara (BKN)/National Civil Service Agency

Tabel
Table 2.3.4

Jumlah Aparatur Sipil Negara¹ Menurut Dinas/Instansi Pemerintah dan Jenis Kelamin di Kabupaten Way Kanan, Desember 2021 dan Desember 2022
Number of Civil Servants¹ by Government Agencies and Sex in Way Kanan Regency, December 2021 and December 2022

Dinas/Instansi Pemerintahan <i>Government Agencies</i>	2021		
	Laki-laki <i>Male</i>	Perempuan <i>Female</i>	Jumlah <i>Total</i>
(1)	(2)	(3)	(4)
Pemerintah Kabupaten Way Kanan (Staf Ahli Bupati) <i>Way Kanan Government (Mayor's Expert Staff)</i>	3	–	3
Sekretariat Daerah Kabupaten Way Kanan <i>Regional Secretariat of Way Kanan Regency</i>	64	16	80
Sekretariat DPRD <i>Secretariat of The Regional House of Representatives</i>	17	10	27
Inspektorat Kabupaten Way Kanan <i>Inspectorate of Way Kanan Regency</i>	42	23	65
Badan Kepegawaian dan Pengembangan Sumber Daya Manusia <i>Regional Agency for Employee Affairs and Development of Human Resources</i>	18	12	30
Badan Perencanaan Pembangunan Daerah <i>Agency for Regional Development Planning</i>	19	9	28
Badan Pendapatan Daerah <i>Agency for Regional Revenue</i>	11	10	21
Badan Pengelola Keuangan dan Aset Daerah <i>Regional Agency for Asset and Financial Management</i>	18	20	38
Badan Penanggulangan Bencana Daerah <i>Regional Agency for Disaster Management</i>	15	4	19
Badan Satuan Polisi Pamong Praja <i>Regional Agency for Police Officers Civil Service</i>	36	–	36
Badan Kesatuan Bangsa dan Politik <i>Regional Agency for National Unity and Politics</i>	13	6	19
RSUD Zainal Abidin Pagar Alam Kabupaten Way Kanan <i>Zainal Abidin Pagar Alam Regional General Hospital</i>	51	90	141
Dinas Pekerjaan Umum <i>Regional Office of Public Works</i>	68	12	80
Dinas Tanaman Pangan, Hortikultura dan Peternakan <i>Regional Office of Food Crops, Horticulture dan Livestock</i>	51	34	85
Dinas Perkebunan <i>Regional Office of Plantation</i>	16	6	22

Lanjutan Tabel/*Continued Table 2.3.4*

Dinas/Instansi Pemerintahan <i>Government Agencies</i>	2021		
	Laki-laki <i>Male</i>	Perempuan <i>Female</i>	Jumlah <i>Total</i>
(1)	(2)	(3)	(4)
Dinas Perikanan <i>Regional Office of Fisheries</i>	12	5	17
Dinas Penanaman Modal dan Pelayanan Terpadu Satu Pintu <i>Regional Office of Investment and One-Door Integrated Service</i>	15	15	30
Dinas Lingkungan Hidup <i>Regional Office of Environment</i>	11	10	21
Dinas Pendidikan dan Kebudayaan <i>Regional Office of Education and Culture</i>	50	18	68
Dinas Kesehatan <i>Regional Office of Health</i>	18	16	34
Dinas Kependudukan dan Pencatatan Sipil <i>Regional Office of Citizenship and Civil Registration</i>	12	13	25
Dinas Pemberdayaan Masyarakat dan Kampung <i>Regional Office of Society Empowerment Service</i>	15	7	22
Dinas Koperasi, Usaha Kecil, dan Menengah <i>Regional Office of Cooperatives</i>	9	9	18
Dinas Perhubungan <i>Regional Office of Transportation</i>	17	3	20
Dinas Pemuda, Olahraga, dan Pariwisata <i>Regional Office of Youth, Sports, and Tourism</i>	15	7	22
Dinas Sosial <i>Regional Office of Social Affairs</i>	15	9	24
Dinas Ketahanan Pangan <i>Regional Office of Food Security</i>	8	6	14
Dinas Perindustrian dan Perdagangan <i>Regional Office of Industry and Trading</i>	13	8	21
Dinas Pemberdayaan Perempuan, Perlindungan Anak dan Pengendalian Penduduk dan Keluarga Berencana <i>Regional Office of Women's Empowerment, Children Protection, Population Control and Family Planning</i>	20	8	28

Lanjutan Tabel/Continued Table 2.3.4

Dinas/Instansi Pemerintahan Government Agencies	2021		
	Laki-laki Male	Perempuan Female	Jumlah Total
(1)	(2)	(3)	(4)
Dinas Perpustakaan dan Kearsipan <i>Regional Office of Public Library and Archives</i>	5	11	16
Dinas Komunikasi dan Informatika <i>Regional Office of Communication and Information</i>	15	8	23
Dinas Tenaga Kerja dan Transmigrasi <i>Regional Office of Manpower and Transmigration</i>	14	6	20
Dinas Dinas Perumahan, Kawasan Permukiman dan Pertanahan <i>Department of Housing, Residential Areas and Land Affairs</i>
UPTD SKB Dinas Pendidikan <i>Technical Implementation Unit : Branch Office of Education</i>	6	8	14
Kecamatan <i>Subdistrict</i>	196	52	248
Kelurahan <i>Kelurahan</i>	30	11	41
Puskesmas Kabupaten Way Kanan <i>Public Health Center of Way Kanan Regency</i>	135	537	672
Sekolah Menengah Pertama <i>Junior High School</i>	308	366	674
Sekolah Dasar <i>Elementary School</i>	702	1 243	1 945
Taman Kanak-Kanak <i>Kindergarten School</i>	–	43	43
Pegawai Tidak Jelas <i>Unclear Employee</i>	55	27	82
Pensiun BUP/Janda/Duda - SK belum terbit <i>Pensions/ Widow/ Widower - A Degree Hasn't Yet Been Issued</i>	–	3	3
UPT-UPT/Technical Implementation Units	133	29	162
Jumlah/Total	2 271	2 730	5 001

Lanjutan Tabel/*Continued Table 2.3.4*

Dinas/Instansi Pemerintahan <i>Government Agencies</i>	2022		
	Laki-laki <i>Male</i>	Perempuan <i>Female</i>	Jumlah <i>Total</i>
(1)	(5)	(6)	(7)
Pemerintah Kabupaten Way Kanan (Staf Ahli Bupati) <i>Way Kanan Government (Mayor's Expert Staff)</i>	2	–	2
Sekretariat Daerah Kabupaten Way Kanan <i>Regional Secretariat of Way Kanan Regency</i>	60	18	78
Sekretariat DPRD <i>Secretariat of The Regional House of Representatives</i>	17	9	26
Inspektorat Kabupaten Way Kanan <i>Inspectorate of Way Kanan Regency</i>	43	23	66
Badan Kepegawaian dan Pengembangan Sumber Daya Manusia <i>Regional Agency for Employee Affairs and Development of Human Resources</i>	17	10	27
Badan Perencanaan Pembangunan Daerah <i>Agency for Regional Development Planning</i>	17	10	27
Badan Pendapatan Daerah <i>Agency for Regional Revenue</i>	34	22	56
Badan Pengelola Keuangan dan Aset Daerah <i>Regional Agency for Asset and Financial Management</i>	22	19	41
Badan Penanggulangan Bencana Daerah <i>Regional Agency for Disaster Management</i>	13	4	17
Badan Satuan Polisi Pamong Praja <i>Regional Agency for Police Officers Civil Service</i>	31	–	31
Badan Kesatuan Bangsa dan Politik <i>Regional Agency for National Unity and Politics</i>	11	3	14
RSUD Zainal Abidin Pagar Alam Kabupaten Way Kanan <i>Zainal Abidin Pagar Alam Regional General Hospital</i>	51	88	139
Dinas Pekerjaan Umum <i>Regional Office of Public Works</i>	76	15	91
Dinas Tanaman Pangan, Hortikultura dan Peternakan <i>Regional Office of Food Crops, Horticulture dan Livestock</i>	111	49	160
Dinas Perkebunan <i>Regional Office of Plantation</i>	17	4	21

Lanjutan Tabel/Continued Table 2.3.4

Dinas/Instansi Pemerintahan Government Agencies	2022		
	Laki-laki Male	Perempuan Female	Jumlah Total
(1)	(5)	(6)	(7)
Dinas Perikanan <i>Regional Office of Fisheries</i>	14	5	19
Dinas Penanaman Modal dan Pelayanan Terpadu Satu Pintu <i>Regional Office of Investment and One-Door Integrated Service</i>	14	14	28
Dinas Lingkungan Hidup <i>Regional Office of Environment</i>	14	11	25
Dinas Pendidikan dan Kebudayaan <i>Regional Office of Education and Culture</i>	54	60	114
Dinas Kesehatan <i>Regional Office of Health</i>	12	18	30
Dinas Kependudukan dan Pencatatan Sipil <i>Regional Office of Citizenship and Civil Registration</i>	14	12	26
Dinas Pemberdayaan Masyarakat dan Kampung <i>Regional Office of Society Empowerment Service</i>	13	6	19
Dinas Koperasi, Usaha Kecil, dan Menengah <i>Regional Office of Cooperatives</i>	23	21	44
Dinas Perhubungan <i>Regional Office of Transportation</i>	25	12	37
Dinas Pemuda, Olahraga, dan Pariwisata <i>Regional Office of Youth, Sports, and Tourism</i>	11	6	17
Dinas Sosial <i>Regional Office of Social Affairs</i>	14	9	23
Dinas Ketahanan Pangan <i>Regional Office of Food Security</i>	3	7	10
Dinas Perindustrian dan Perdagangan <i>Regional Office of Industry and Trading</i>	32	10	42
Dinas Pemberdayaan Perempuan, Perlindungan Anak dan Pengendalian Penduduk dan Keluarga Berencana <i>Regional Office of Women's Empowerment, Children Protection, Population Control and Family Planning</i>	22	24	46

Lanjutan Tabel/Continued Table 2.3.4

Dinas/Instansi Pemerintahan Government Agencies	2022		
	Laki-laki Male	Perempuan Female	Jumlah Total
(1)	(5)	(6)	(7)
Dinas Perpustakaan dan Kearsipan <i>Regional Office of Public Library and Archives</i>	5	11	16
Dinas Komunikasi dan Informatika <i>Regional Office of Communication and Information</i>	11	8	19
Dinas Tenaga Kerja dan Transmigrasi <i>Regional Office of Manpower and Transmigration</i>	15	6	21
Dinas Dinas Perumahan, Kawasan Permukiman dan Pertanahan <i>Department of Housing, Residential Areas and Land Affairs</i>	7	2	9
UPTD SKB Dinas Pendidikan <i>Technical Implementation Unit : Branch Office of Education</i>	6	8	14
Kecamatan <i>Subdistrict</i>	183	53	236
Kelurahan <i>Kelurahan</i>	36	12	48
Puskesmas Kabupaten Way Kanan <i>Public Health Center of Way Kanan Regency</i>	146	593	739
Sekolah Menengah Pertama <i>Junior High School</i>	336	452	788
Sekolah Dasar <i>Elementary School</i>	789	1 426	2 215
Taman Kanak-Kanak <i>Kindergarten School</i>	–	43	43
Pegawai Tidak Jelas <i>Unclear Employee</i>	14	13	27
Pensiun BUP/Janda/Duda - SK belum terbit <i>Pensions/ Widow/ Widower - A Degree Hasn't Yet Been Issued</i>	40	27	67
UPT-UPT/Technical Implementation Units	–	–	–
Jumlah/Total	2 375	3 143	5 518

Catatan/Note: Hanya mencakup ASN dalam lingkup Pemerintahan Kabupaten Way Kanan (ASN Kabupaten/Kota)
Only covers civil servants within the Way Kanan Regency Government (Regency/Municipality Civil Servants)

Sumber/Source: Badan Kepegawaian dan Pengembangan Sumber Daya Manusia Kabupaten Way Kanan/Human Resources and Human Resources Development Agency of Way Kanan Regency

Tabel
Table 2.3.5

Jumlah Aparatur Sipil Negara¹ Menurut Dinas/Instansi Pemerintah dan Golongan Kepangkatan di Kabupaten Way Kanan, Desember 2021 dan Desember 2022
Number of Civil Servants¹ by Government Agencies and Rank in Way Kanan Regency, December 2021 and December 2022

Dinas/Instansi Pemerintahan Government Agencies	2021				Jumlah Total
	Gol I	Gol II	Gol III	Gol IV	
(1)	(2)	(3)	(4)	(5)	(6)
Pemerintah Kabupaten Way Kanan (Staf Ahli Bupati) Way Kanan Government (Mayor's Expert Staff)	–	–	–	3	3
Sekretariat Daerah Kabupaten Way Kanan Regional Secretariat of Way Kanan Regency	–	7	51	22	80
Sekretariat DPRD Secretariat of The Regional House of Representatives	–	3	20	4	27
Inspektorat Kabupaten Way Kanan Inspectorate of Way Kanan Regency	–	4	52	9	65
Badan Kepegawaian dan Pengembangan Sumber Daya Manusia Regional Agency for Employee Affairs and Development of Human Resources	–	3	22	5	30
Badan Perencanaan Pembangunan Daerah Agency for Regional Development Planning	–	3	21	4	28
Badan Pendapatan Daerah Agency for Regional Revenue	–	2	15	4	21
Badan Pengelola Keuangan dan Aset Daerah Regional Agency for Asset and Financial Management	–	3	29	6	38
Badan Penanggulangan Bencana Daerah Regional Agency for Disaster Management	–	2	14	3	19
Badan Satuan Polisi Pamong Praja Regional Agency for Police Officers Civil Service	–	15	18	3	36
Badan Kesatuan Bangsa dan Politik Regional Agency for National Unity and Politics	–	4	11	4	19
RSUD Zainal Abidin Pagar Alam Kabupaten Way Kanan Zainal Abidin Pagar Alam Regional General Hospital	1	25	97	18	141
Dinas Pekerjaan Umum Regional Office of Public Works	1	31	44	4	80
Dinas Tanaman Pangan, Hortikultura dan Peternakan Regional Office of Food Crops, Horticulture dan Livestock	–	19	47	19	85
Dinas Perkebunan Regional Office of Plantation	–	2	16	4	22

Lanjutan Tabel/*Continued Table 2.3.5*

Dinas/Instansi Pemerintahan <i>Government Agencies</i>	2021				Jumlah <i>Total</i>
	Gol I	Gol II	Gol III	Gol IV	
(1)	(2)	(3)	(4)	(5)	(6)
Dinas Perikanan <i>Regional Office of Fisheries</i>	–	1	12	4	17
Dinas Penanaman Modal dan Pelayanan Terpadu Satu Pintu <i>Regional Office of Investment and One-Door Integrated Service</i>	–	2	22	6	30
Dinas Lingkungan Hidup <i>Regional Office of Environment</i>	–	3	14	4	21
Dinas Pendidikan dan Kebudayaan <i>Regional Office of Education and Culture</i>	–	1	29	38	68
Dinas Kesehatan <i>Regional Office of Health</i>	–	1	28	5	34
Dinas Kependudukan dan Pencatatan Sipil <i>Regional Office of Citizenship and Civil Registration</i>	–	1	20	4	25
Dinas Pemberdayaan Masyarakat dan Kampung <i>Regional Office of Society Empowerment Service</i>	–	2	14	6	22
Dinas Koperasi, Usaha Kecil, dan Menengah <i>Regional Office of Cooperatives</i>	–	1	13	4	18
Dinas Perhubungan <i>Regional Office of Transportation</i>	–	4	12	4	20
Dinas Pemuda, Olahraga, dan Pariwisata <i>Regional Office of Youth, Sports, and Tourism</i>	–	2	16	4	22
Dinas Sosial <i>Regional Office of Social Affairs</i>	–	1	17	6	24
Dinas Ketahanan Pangan <i>Regional Office of Food Security</i>	–	–	9	5	14
Dinas Perindustrian dan Perdagangan <i>Regional Office of Industry and Trading</i>	–	3	16	2	21
Dinas Pemberdayaan Perempuan, Perlindungan Anak dan Pengendalian Penduduk dan Keluarga Berencana <i>Regional Office of Women's Empowerment, Children Protection, Population Control and Family Planning</i>	–	–	23	5	28

Lanjutan Tabel/Continued Table 2.3.5

Dinas/Instansi Pemerintahan Government Agencies	2021				Jumlah Total
	Gol I	Gol II	Gol III	Gol IV	
(1)	(2)	(3)	(4)	(5)	(6)
Dinas Perpustakaan dan Kearsipan <i>Regional Office of Public Library and Archives</i>	–	2	11	3	16
Dinas Komunikasi dan Informatika <i>Regional Office of Communication and Information</i>	–	2	18	3	23
Dinas Tenaga Kerja dan Transmigrasi <i>Regional Office of Manpower and Transmigration</i>	–	3	11	6	20
Dinas Dinas Perumahan, Kawasan Permukiman dan Pertanahan <i>Department of Housing, Residential Areas and Land Affairs</i>
UPTD SKB Dinas Pendidikan <i>Technical Implementation Unit : Branch Office of Education</i>	–	1	12	1	14
Kecamatan <i>Subdistrict</i>	5	63	158	22	248
Kelurahan <i>Kelurahan</i>	2	7	32	–	41
Puskesmas Kabupaten Way Kanan <i>Public Health Center of Way Kanan Regency</i>	1	241	400	30	672
Sekolah Menengah Pertama <i>Junior High School</i>	4	45	414	211	674
Sekolah Dasar <i>Elementary School</i>	7	197	1 045	696	1 945
Taman Kanak-Kanak <i>Kindergarten School</i>	–	2	39	2	43
Pegawai Tidak Jelas <i>Unclear Employee</i>	–	11	37	34	82
Pensiun BUP/Janda/Duda - SK belum terbit <i>Pensions/ Widow/ Widower - A Degree Hasn't Yet Been Issued</i>	–	–	–	3	3
UPT-UPT/Technical Implementation Units	3	16	133	10	162
Jumlah/Total	24	735	3 012	1 230	5 001

Lanjutan Tabel/*Continued Table 2.3.5*

Dinas/Instansi Pemerintahan <i>Government Agencies</i>	2022				Jumlah <i>Total</i>
	Gol I	Gol II	Gol III	Gol IV	
(1)	(7)	(8)	(9)	(10)	(11)
Pemerintah Kabupaten Way Kanan (Staf Ahli Bupati) <i>Way Kanan Government (Mayor's Expert Staff)</i>	–	–	–	2	2
Sekretariat Daerah Kabupaten Way Kanan <i>Regional Secretariat of Way Kanan Regency</i>	–	6	47	25	78
Sekretariat DPRD <i>Secretariat of The Regional House of Representatives</i>	–	2	18	6	26
Inspektorat Kabupaten Way Kanan <i>Inspectorate of Way Kanan Regency</i>	–	3	54	9	66
Badan Kepegawaian dan Pengembangan Sumber Daya Manusia <i>Regional Agency for Employee Affairs and Development of Human Resources</i>	–	1	18	8	27
Badan Perencanaan Pembangunan Daerah <i>Agency for Regional Development Planning</i>	–	3	17	7	27
Badan Pendapatan Daerah <i>Agency for Regional Revenue</i>	–	11	39	6	56
Badan Pengelola Keuangan dan Aset Daerah <i>Regional Agency for Asset and Financial Management</i>	–	3	32	6	41
Badan Penanggulangan Bencana Daerah <i>Regional Agency for Disaster Management</i>	–	2	11	4	17
Badan Satuan Polisi Pamong Praja <i>Regional Agency for Police Officers Civil Service</i>	–	5	24	2	31
Badan Kesatuan Bangsa dan Politik <i>Regional Agency for National Unity and Politics</i>	–	2	9	3	14
RSUD Zainal Abidin Pagar Alam Kabupaten Way Kanan <i>Zainal Abidin Pagar Alam Regional General Hospital</i>	1	26	93	19	139
Dinas Pekerjaan Umum <i>Regional Office of Public Works</i>	1	22	63	5	91
Dinas Tanaman Pangan, Hortikultura dan Peternakan <i>Regional Office of Food Crops, Horticulture dan Livestock</i>	1	46	93	20	160
Dinas Perkebunan <i>Regional Office of Plantation</i>	–	1	15	5	21

Lanjutan Tabel/Continued Table 2.3.5

Dinas/Instansi Pemerintahan Government Agencies	2022				Jumlah Total
	Gol I	Gol II	Gol III	Gol IV	
(1)	(7)	(8)	(9)	(10)	(11)
Dinas Perikanan <i>Regional Office of Fisheries</i>	–	2	13	4	19
Dinas Penanaman Modal dan Pelayanan Terpadu Satu Pintu <i>Regional Office of Investment and One-Door Integrated Service</i>	–	2	19	7	28
Dinas Lingkungan Hidup <i>Regional Office of Environment</i>	–	1	19	5	25
Dinas Pendidikan dan Kebudayaan <i>Regional Office of Education and Culture</i>	–	7	45	62	114
Dinas Kesehatan <i>Regional Office of Health</i>	–	2	20	8	30
Dinas Kependudukan dan Pencatatan Sipil <i>Regional Office of Citizenship and Civil Registration</i>	–	1	19	6	26
Dinas Pemberdayaan Masyarakat dan Kampung <i>Regional Office of Society Empowerment Service</i>	–	2	12	5	19
Dinas Koperasi, Usaha Kecil, dan Menengah <i>Regional Office of Cooperatives</i>	1	3	30	10	44
Dinas Perhubungan <i>Regional Office of Transportation</i>	1	5	24	7	37
Dinas Pemuda, Olahraga, dan Pariwisata <i>Regional Office of Youth, Sports, and Tourism</i>	–	–	14	3	17
Dinas Sosial <i>Regional Office of Social Affairs</i>	–	3	15	5	23
Dinas Ketahanan Pangan <i>Regional Office of Food Security</i>	–	–	7	3	10
Dinas Perindustrian dan Perdagangan <i>Regional Office of Industry and Trading</i>	1	3	33	5	42
Dinas Pemberdayaan Perempuan, Perlindungan Anak dan Pengendalian Penduduk dan Keluarga Berencana <i>Regional Office of Women's Empowerment, Children Protection, Population Control and Family Planning</i>	–	1	36	9	46

Lanjutan Tabel/Continued Table 2.3.5

Dinas/Instansi Pemerintahan Government Agencies	2022				Jumlah Total
	Gol I	Gol II	Gol III	Gol IV	
(1)	(7)	(8)	(9)	(10)	(11)
Dinas Perpustakaan dan Kearsipan <i>Regional Office of Public Library and Archives</i>	–	2	11	3	16
Dinas Komunikasi dan Informatika <i>Regional Office of Communication and Information</i>	–	2	14	3	19
Dinas Tenaga Kerja dan Transmigrasi <i>Regional Office of Manpower and Transmigration</i>	–	2	15	4	21
Dinas Dinas Perumahan, Kawasan Permukiman dan Pertanahan <i>Department of Housing, Residential Areas and Land Affairs</i>	–	1	4	4	9
UPTD SKB Dinas Pendidikan <i>Technical Implementation Unit : Branch Office of Education</i>	–	1	12	1	14
Kecamatan <i>Subdistrict</i>	4	49	157	26	236
Kelurahan <i>Kelurahan</i>	1	9	36	2	48
Puskesmas Kabupaten Way Kanan <i>Public Health Center of Way Kanan Regency</i>	1	269	437	32	739
Sekolah Menengah Pertama <i>Junior High School</i>	1	35	540	212	788
Sekolah Dasar <i>Elementary School</i>	5	139	1 456	615	2 215
Taman Kanak-Kanak <i>Kindergarten School</i>	–	2	39	2	43
Pegawai Tidak Jelas <i>Unclear Employee</i>	–	4	18	5	27
Pensiun BUP/Janda/Duda - SK belum terbit <i>Pensions/ Widow/ Widower - A Degree Hasn't Yet Been Issued</i>	–	4	24	39	67
UPT-UPT/Technical Implementation Units					–
Jumlah/Total	18	684	3 602	1 214	5 518

Catatan/Note: Hanya mencakup ASN dalam lingkup Pemerintahan Kabupaten Way Kanan (ASN Kabupaten/Kota)
Only covers civil servants within the Way Kanan Regency Government (Regency/Municipality Civil Servants)

Sumber/Source: Badan Kepegawaian dan Pengembangan Sumber Daya Manusia Kabupaten Way Kanan/Human Resources and Human Resources Development Agency of Way Kanan Regency

Tabel
Table 2.3.6

Jumlah Aparatur Sipil Negara¹ Menurut Dinas/Instansi Pemerintah dan Tingkat Pendidikan di Kabupaten Way Kanan, Desember 2021 dan Desember 2022
Number of Civil Servants¹ by Government Agencies and Educational Level in Way Kanan Regency, December 2021 and December 2022

Dinas/Instansi Pemerintahan Government Agencies	2021		
	Sampai dengan SD	SMP/ Sederajat	SMA/ Sederajat
(1)	(2)	(3)	(4)
Pemerintah Kabupaten Way Kanan (Staf Ahli Bupati) Way Kanan Government (Mayor's Expert Staff)	–	–	–
Sekretariat Daerah Kabupaten Way Kanan Regional Secretariat of Way Kanan Regency	–	–	7
Sekretariat DPRD Secretariat of The Regional House of Representatives	–	–	3
Inspektorat Kabupaten Way Kanan Inspectorate of Way Kanan Regency	–	1	3
Badan Kepegawaian dan Pengembangan Sumber Daya Manusia Regional Agency for Employee Affairs and Development of Human Resources	–	–	2
Badan Perencanaan Pembangunan Daerah Agency for Regional Development Planning	–	–	4
Badan Pendapatan Daerah Agency for Regional Revenue	–	–	–
Badan Pengelola Keuangan dan Aset Daerah Regional Agency for Asset and Financial Management	–	–	2
Badan Penanggulangan Bencana Daerah Regional Agency for Disaster Management	–	–	3
Badan Satuan Polisi Pamong Praja Regional Agency for Police Officers Civil Service	–	–	15
Badan Kesatuan Bangsa dan Politik Regional Agency for National Unity and Politics	–	–	4
RSUD Zainal Abidin Pagar Alam Kabupaten Way Kanan Zainal Abidin Pagar Alam Regional General Hospital	1	–	7
Dinas Pekerjaan Umum Regional Office of Public Works	–	1	27
Dinas Tanaman Pangan, Hortikultura dan Peternakan Regional Office of Food Crops, Horticulture dan Livestock	–	–	6
Dinas Perkebunan Regional Office of Plantation	–	–	3

Lanjutan Tabel/*Continued Table 2.3.6*

Dinas/Instansi Pemerintahan <i>Government Agencies</i>	2021			
	Diploma I, II	Diploma III	Tingkat Sarjana/Doktor	Jumlah <i>Total</i>
(1)	(5)	(5)	(7)	(8)
Pemerintah Kabupaten Way Kanan (Staf Ahli Bupati) <i>Way Kanan Government (Mayor's Expert Staff)</i>	–	–	3	3
Sekretariat Daerah Kabupaten Way Kanan <i>Regional Secretariat of Way Kanan Regency</i>	–	7	66	80
Sekretariat DPRD <i>Secretariat of The Regional House of Representatives</i>	–	1	23	27
Inspektorat Kabupaten Way Kanan <i>Inspectorate of Way Kanan Regency</i>	–	1	60	65
Badan Kepegawaian dan Pengembangan Sumber Daya Manusia <i>Regional Agency for Employee Affairs and Development of Human Resources</i>	–	1	27	30
Badan Perencanaan Pembangunan Daerah <i>Agency for Regional Development Planning</i>	–	1	23	28
Badan Pendapatan Daerah <i>Agency for Regional Revenue</i>	–	2	19	21
Badan Pengelola Keuangan dan Aset Daerah <i>Regional Agency for Asset and Financial Management</i>	–	2	34	38
Badan Penanggulangan Bencana Daerah <i>Regional Agency for Disaster Management</i>	–	1	15	19
Badan Satuan Polisi Pamong Praja <i>Regional Agency for Police Officers Civil Service</i>	–	–	21	36
Badan Kesatuan Bangsa dan Politik <i>Regional Agency for National Unity and Politics</i>	–	–	15	19
RSUD Zainal Abidin Pagar Alam Kabupaten Way Kanan <i>Zainal Abidin Pagar Alam Regional General Hospital</i>	–	63	70	141
Dinas Pekerjaan Umum <i>Regional Office of Public Works</i>	–	6	46	80
Dinas Tanaman Pangan, Hortikultura dan Peternakan <i>Regional Office of Food Crops, Horticulture dan Livestock</i>	–	21	58	85
Dinas Perkebunan <i>Regional Office of Plantation</i>	–	–	19	22

Lanjutan Tabel/Continued Table 2.3.6

Dinas/Instansi Pemerintahan Government Agencies	2021		
	Sampai dengan SD	SMP/ Sederajat	SMA/ Sederajat
(1)	(2)	(3)	(4)
Dinas Perikanan <i>Regional Office of Fisheries</i>	–	–	1
Dinas Penanaman Modal dan Pelayanan Terpadu Satu Pintu <i>Regional Office of Investment and One-Door Integrated Service</i>	–	–	1
Dinas Lingkungan Hidup <i>Regional Office of Environment</i>	–	–	3
Dinas Pendidikan dan Kebudayaan <i>Regional Office of Education and Culture</i>	–	–	2
Dinas Kesehatan <i>Regional Office of Health</i>	–	–	1
Dinas Kependudukan dan Pencatatan Sipil <i>Regional Office of Citizenship and Civil Registration</i>	–	–	1
Dinas Pemberdayaan Masyarakat dan Kampung <i>Regional office of Society Empowerment Service</i>	–	–	2
Dinas Koperasi, Usaha Kecil, dan Menengah <i>Regional Office of Cooperatives</i>	–	–	–
Dinas Perhubungan <i>Regional Office of Transportation</i>	–	–	4
Dinas Pemuda, Olahraga, dan Pariwisata <i>Regional Office of Youth, Sports, and Tourism</i>	–	–	2
Dinas Sosial <i>Regional Office of Social Affairs</i>	–	–	1
Dinas Ketahanan Pangan <i>Regional Office of Food Security</i>	–	–	–
Dinas Perindustrian dan Perdagangan <i>Regional Office of Industry and Trading</i>	–	–	3
Dinas Pemberdayaan Perempuan, Perlindungan Anak dan Pengendalian Penduduk dan Keluarga Berencana <i>Regional Office of Women's Empowerment, Children Protection, Population Control and Family Planning</i>	–	–	3

Lanjutan Tabel/*Continued Table 2.3.6*

Dinas/Instansi Pemerintahan <i>Government Agencies</i>	2021			
	Diploma I, II	Diploma III	Tingkat Sarjana/Doktor	Jumlah <i>Total</i>
(1)	(5)	(5)	(7)	(8)
Dinas Perikanan <i>Regional Office of Fisheries</i>	–	1	15	17
Dinas Penanaman Modal dan Pelayanan Terpadu Satu Pintu <i>Regional Office of Investment and One-Door Integrated Service</i>	–	1	28	30
Dinas Lingkungan Hidup <i>Regional Office of Environment</i>	–	3	15	21
Dinas Pendidikan dan Kebudayaan <i>Regional Office of Education and Culture</i>	2	1	63	68
Dinas Kesehatan <i>Regional Office of Health</i>	–	13	20	34
Dinas Kependudukan dan Pencatatan Sipil <i>Regional Office of Citizenship and Civil Registration</i>	–	2	22	25
Dinas Pemberdayaan Masyarakat dan Kampung <i>Regional Office of Society Empowerment Service</i>	–	2	18	22
Dinas Koperasi, Usaha Kecil, dan Menengah <i>Regional Office of Cooperatives</i>	–	1	17	18
Dinas Perhubungan <i>Regional Office of Transportation</i>	–	–	16	20
Dinas Pemuda, Olahraga, dan Pariwisata <i>Regional Office of Youth, Sports, and Tourism</i>	–	–	20	22
Dinas Sosial <i>Regional Office of Social Affairs</i>	–	1	22	24
Dinas Ketahanan Pangan <i>Regional Office of Food Security</i>	–	1	13	14
Dinas Perindustrian dan Perdagangan <i>Regional Office of Industry and Trading</i>	–	1	17	21
Dinas Pemberdayaan Perempuan, Perlindungan Anak dan Pengendalian Penduduk dan Keluarga Berencana <i>Regional Office of Women's Empowerment, Children Protection, Population Control and Family Planning</i>	–	2	23	28

Lanjutan Tabel/*Continued Table 2.3.6*

Dinas/Instansi Pemerintahan <i>Government Agencies</i>	2021		
	Sampai dengan SD	SMP/ Sederajat	SMA/ Sederajat
(1)	(2)	(3)	(4)
Dinas Perpustakaan dan Kearsipan <i>Regional Office of Public Library and Archives</i>	–	–	2
Dinas Komunikasi dan Informatika <i>Regional Office of Communication and Information</i>	–	–	2
Dinas Tenaga Kerja dan Transmigrasi <i>Regional Office of Manpower and Transmigration</i>	–	–	4
Dinas Dinas Perumahan, Kawasan Permukiman dan Pertanahan <i>Department of Housing, Residential Areas and Land Affairs</i>
UPTD SKB Dinas Pendidikan <i>Technical Implementation Unit : Branch Office of Education</i>	–	–	–
Kecamatan <i>Subdistrict</i>	2	5	67
Kelurahan <i>Kelurahan</i>	–	2	7
Puskesmas Kabupaten Way Kanan <i>Public Health Center of Way Kanan Regency</i>	1	–	41
Sekolah Menengah Pertama <i>Junior High School</i>	–	3	46
Sekolah Dasar <i>Elementary School</i>	2	6	179
Taman Kanak-Kanak <i>Kindergarten School</i>	–	–	2
Pegawai Tidak Jelas <i>Unclear Employee</i>	–	1	5
Pensiun BUP/Janda/Duda - SK belum terbit <i>Pensions/ Widow/ Widower - A Degree Hasn't Yet Been Issued</i>	–	–	1
UPT-UPT/Technical Implementation Units	–	2	28
Jumlah/Total	6	21	494

Lanjutan Tabel/*Continued Table 2.3.6*

Dinas/Instansi Pemerintahan <i>Government Agencies</i>	2021			
	Diploma I, II	Diploma III	Tingkat Sarjana/Doktor	Jumlah <i>Total</i>
(1)	(5)	(5)	(7)	(8)
Dinas Perpustakaan dan Kearsipan <i>Regional Office of Public Library and Archives</i>	–	–	14	16
Dinas Komunikasi dan Informatika <i>Regional Office of Communication and Information</i>	–	2	19	23
Dinas Tenaga Kerja dan Transmigrasi <i>Regional Office of Manpower and Transmigration</i>	–	–	16	20
Dinas Dinas Perumahan, Kawasan Permukiman dan Pertanahan <i>Department of Housing, Residential Areas and Land Affairs</i>
UPTD SKB Dinas Pendidikan <i>Technical Implementation Unit : Branch Office of Education</i>	–	1	13	14
Kecamatan <i>Subdistrict</i>	1	9	164	248
Kelurahan <i>Kelurahan</i>	–	1	31	41
Puskesmas Kabupaten Way Kanan <i>Public Health Center of Way Kanan Regency</i>	27	229	374	672
Sekolah Menengah Pertama <i>Junior High School</i>	8	14	603	674
Sekolah Dasar <i>Elementary School</i>	153	146	1 459	1 945
Taman Kanak-Kanak <i>Kindergarten School</i>	–	–	41	43
Pegawai Tidak Jelas <i>Unclear Employee</i>	10	9	57	82
Pensiun BUP/Janda/Duda - SK belum terbit <i>Pensions/ Widow/ Widower - A Degree Hasn't Yet Been Issued</i>	–	–	2	3
UPT-UPT/ <i>Technical Implementation Units</i>	–	13	119	162
Jumlah/Total	201	559	3 720	5 001

Lanjutan Tabel/Continued Table 2.3.6

Dinas/Instansi Pemerintahan Government Agencies	2022		
	Sampai dengan SD	SMP/ Sederajat	SMA/ Sederajat
(1)	(9)	(10)	(11)
Pemerintah Kabupaten Way Kanan (Staf Ahli Bupati) <i>Way Kanan Government (Mayor's Expert Staff)</i>	–	–	–
Sekretariat Daerah Kabupaten Way Kanan <i>Regional Secretariat of Way Kanan Regency</i>	–	–	7
Sekretariat DPRD <i>Secretariat of The Regional House of Representatives</i>	–	–	2
Inspektorat Kabupaten Way Kanan <i>Inspectorate of Way Kanan Regency</i>	–	1	2
Badan Kepegawaian dan Pengembangan Sumber Daya Manusia <i>Regional Agency for Employee Affairs and Development of Human Resources</i>	–	–	1
Badan Perencanaan Pembangunan Daerah <i>Agency for Regional Development Planning</i>	–	–	3
Badan Pendapatan Daerah <i>Agency for Regional Revenue</i>	–	–	7
Badan Pengelola Keuangan dan Aset Daerah <i>Regional Agency for Asset and Financial Management</i>	–	–	2
Badan Penanggulangan Bencana Daerah <i>Regional Agency for Disaster Management</i>	–	–	2
Badan Satuan Polisi Pamong Praja <i>Regional Agency for Police Officers Civil Service</i>	–	–	11
Badan Kesatuan Bangsa dan Politik <i>Regional Agency for National Unity and Politics</i>	–	–	2
RSUD Zainal Abidin Pagar Alam Kabupaten Way Kanan <i>Zainal Abidin Pagar Alam Regional General Hospital</i>	1	–	5
Dinas Pekerjaan Umum <i>Regional Office of Public Works</i>	–	1	26
Dinas Tanaman Pangan, Hortikultura dan Peternakan <i>Regional Office of Food Crops, Horticulture dan Livestock</i>	–	1	31
Dinas Perkebunan <i>Regional Office of Plantation</i>	–	–	1

Lanjutan Tabel/*Continued Table 2.3.6*

Dinas/Instansi Pemerintahan <i>Government Agencies</i>	2022			
	Diploma I, II	Diploma III	Tingkat Sarjana/Doktor	Jumlah <i>Total</i>
(1)	(12)	(13)	(14)	(15)
Pemerintah Kabupaten Way Kanan (Staf Ahli Bupati) <i>Way Kanan Government (Mayor's Expert Staff)</i>	–	–	2	2
Sekretariat Daerah Kabupaten Way Kanan <i>Regional Secretariat of Way Kanan Regency</i>	–	5	66	78
Sekretariat DPRD <i>Secretariat of The Regional House of Representatives</i>	–	1	23	26
Inspektorat Kabupaten Way Kanan <i>Inspectorate of Way Kanan Regency</i>	–	–	63	66
Badan Kepegawaian dan Pengembangan Sumber Daya Manusia <i>Regional Agency for Employee Affairs and Development of Human Resources</i>	–	–	26	27
Badan Perencanaan Pembangunan Daerah <i>Agency for Regional Development Planning</i>	–	2	22	27
Badan Pendapatan Daerah <i>Agency for Regional Revenue</i>	–	6	43	56
Badan Pengelola Keuangan dan Aset Daerah <i>Regional Agency for Asset and Financial Management</i>	–	2	37	41
Badan Penanggulangan Bencana Daerah <i>Regional Agency for Disaster Management</i>	–	15	–	17
Badan Satuan Polisi Pamong Praja <i>Regional Agency for Police Officers Civil Service</i>	–	–	20	31
Badan Kesatuan Bangsa dan Politik <i>Regional Agency for National Unity and Politics</i>	–	–	12	14
RSUD Zainal Abidin Pagar Alam Kabupaten Way Kanan <i>Zainal Abidin Pagar Alam Regional General Hospital</i>	–	65	68	139
Dinas Pekerjaan Umum <i>Regional Office of Public Works</i>	–	7	57	91
Dinas Tanaman Pangan, Hortikultura dan Peternakan <i>Regional Office of Food Crops, Horticulture dan Livestock</i>	–	26	102	160
Dinas Perkebunan <i>Regional Office of Plantation</i>	–	–	20	21

Lanjutan Tabel/Continued Table 2.3.6

Dinas/Instansi Pemerintahan Government Agencies	2022		
	Sampai dengan SD	SMP/ Sederajat	SMA/ Sederajat
(1)	(9)	(10)	(11)
Dinas Perikanan <i>Regional Office of Fisheries</i>	–	–	1
Dinas Penanaman Modal dan Pelayanan Terpadu Satu Pintu <i>Regional Office of Investment and One-Door Integrated Service</i>	–	–	1
Dinas Lingkungan Hidup <i>Regional Office of Environment</i>	–	–	2
Dinas Pendidikan dan Kebudayaan <i>Regional Office of Education and Culture</i>	–	1	4
Dinas Kesehatan <i>Regional Office of Health</i>	–	–	4
Dinas Kependudukan dan Pencatatan Sipil <i>Regional Office of Citizenship and Civil Registration</i>	–	–	2
Dinas Pemberdayaan Masyarakat dan Kampung <i>Regional office of Society Empowerment Service</i>	–	–	2
Dinas Koperasi, Usaha Kecil, dan Menengah <i>Regional Office of Cooperatives</i>	–	1	3
Dinas Perhubungan <i>Regional Office of Transportation</i>	–	1	4
Dinas Pemuda, Olahraga, dan Pariwisata <i>Regional Office of Youth, Sports, and Tourism</i>	–	–	–
Dinas Sosial <i>Regional Office of Social Affairs</i>	–	–	3
Dinas Ketahanan Pangan <i>Regional Office of Food Security</i>	–	–	–
Dinas Perindustrian dan Perdagangan <i>Regional Office of Industry and Trading</i>	–	1	6
Dinas Pemberdayaan Perempuan, Perlindungan Anak dan Pengendalian Penduduk dan Keluarga Berencana <i>Regional Office of Women's Empowerment, Children Protection, Population Control and Family Planning</i>	–	–	8

Lanjutan Tabel/*Continued Table 2.3.6*

Dinas/Instansi Pemerintahan <i>Government Agencies</i>	2022			
	Diploma I, II	Diploma III	Tingkat Sarjana/Doktor	Jumlah <i>Total</i>
(1)	(12)	(13)	(14)	(15)
Dinas Perikanan <i>Regional Office of Fisheries</i>	–	1	17	19
Dinas Penanaman Modal dan Pelayanan Terpadu Satu Pintu <i>Regional Office of Investment and One-Door Integrated Service</i>	–	2	25	28
Dinas Lingkungan Hidup <i>Regional Office of Environment</i>	–	3	20	25
Dinas Pendidikan dan Kebudayaan <i>Regional Office of Education and Culture</i>	6	2	101	114
Dinas Kesehatan <i>Regional Office of Health</i>	–	8	18	30
Dinas Kependudukan dan Pencatatan Sipil <i>Regional Office of Citizenship and Civil Registration</i>	–	2	22	26
Dinas Pemberdayaan Masyarakat dan Kampung <i>Regional Office of Society Empowerment Service</i>	–	2	15	19
Dinas Koperasi, Usaha Kecil, dan Menengah <i>Regional Office of Cooperatives</i>	–	3	37	44
Dinas Perhubungan <i>Regional Office of Transportation</i>	–	1	31	37
Dinas Pemuda, Olahraga, dan Pariwisata <i>Regional Office of Youth, Sports, and Tourism</i>	–	–	17	17
Dinas Sosial <i>Regional Office of Social Affairs</i>	–	–	20	23
Dinas Ketahanan Pangan <i>Regional Office of Food Security</i>	–	1	9	10
Dinas Perindustrian dan Perdagangan <i>Regional Office of Industry and Trading</i>	–	2	33	42
Dinas Pemberdayaan Perempuan, Perlindungan Anak dan Pengendalian Penduduk dan Keluarga Berencana <i>Regional Office of Women's Empowerment, Children Protection, Population Control and Family Planning</i>	–	3	35	46

Lanjutan Tabel/Continued Table 2.3.6

Dinas/Instansi Pemerintahan Government Agencies	2022		
	Sampai dengan SD	SMP/ Sederajat	SMA/ Sederajat
(1)	(9)	(10)	(11)
Dinas Perpustakaan dan Kearsipan <i>Regional Office of Public Library and Archives</i>	–	–	2
Dinas Komunikasi dan Informatika <i>Regional Office of Communication and Information</i>	–	–	2
Dinas Tenaga Kerja dan Transmigrasi <i>Regional Office of Manpower and Transmigration</i>	–	–	3
Dinas Dinas Perumahan, Kawasan Permukiman dan Pertanahan <i>Department of Housing, Residential Areas and Land Affairs</i>	–	–	–
UPTD SKB Dinas Pendidikan <i>Technical Implementation Unit : Branch Office of Education</i>	–	–	–
Kecamatan <i>Subdistrict</i>	2	3	57
Kelurahan <i>Kelurahan</i>	–	1	9
Puskesmas Kabupaten Way Kanan <i>Public Health Center of Way Kanan Regency</i>	1	–	24
Sekolah Menengah Pertama <i>Junior High School</i>	–	1	31
Sekolah Dasar <i>Elementary School</i>	–	4	140
Taman Kanak-Kanak <i>Kindergarten School</i>	–	–	2
Pegawai Tidak Jelas <i>Unclear Employee</i>	–	–	3
Pensiun BUP/Janda/Duda - SK belum terbit <i>Pensions/ Widow/ Widower - A Degree Hasn't Yet Been Issued</i>	–	–	9
UPT-UPT/Technical Implementation Units			
Jumlah/Total	4	16	424

Lanjutan Tabel/*Continued Table 2.3.6*

Dinas/Instansi Pemerintahan <i>Government Agencies</i>	2022			
	Diploma I, II	Diploma III	Tingkat Sarjana/Doktor	Jumlah <i>Total</i>
(1)	(12)	(13)	(14)	(15)
Dinas Perpustakaan dan Kearsipan <i>Regional Office of Public Library and Archives</i>	–	–	14	16
Dinas Komunikasi dan Informatika <i>Regional Office of Communication and Information</i>	–	2	15	19
Dinas Tenaga Kerja dan Transmigrasi <i>Regional Office of Manpower and Transmigration</i>	–	–	18	21
Dinas Dinas Perumahan, Kawasan Permukiman dan Pertanahan <i>Department of Housing, Residential Areas and Land Affairs</i>	–	1	8	9
UPTD SKB Dinas Pendidikan <i>Technical Implementation Unit : Branch Office of Education</i>	–	1	13	14
Kecamatan <i>Subdistrict</i>	1	6	167	236
Kelurahan <i>Kelurahan</i>	–	1	37	48
Puskesmas Kabupaten Way Kanan <i>Public Health Center of Way Kanan Regency</i>	4	520	190	739
Sekolah Menengah Pertama <i>Junior High School</i>	6	12	738	788
Sekolah Dasar <i>Elementary School</i>	122	3	1 946	2 215
Taman Kanak-Kanak <i>Kindergarten School</i>	–	–	41	43
Pegawai Tidak Jelas <i>Unclear Employee</i>	2	2	20	27
Pensiun BUP/Janda/Duda - SK belum terbit <i>Pensions/ Widow/ Widower - A Degree Hasn't Yet Been Issued</i>	15	4	39	67
UPT-UPT/ <i>Technical Implementation Units</i>				–
Jumlah/Total	156	711	4 207	5 518

Catatan/Note: Hanya mencakup ASN dalam lingkup Pemerintahan Kabupaten Way Kanan (ASN Kabupaten/Kota)
Only covers civil servants within the Way Kanan Regency Government (Regency/Municipality Civil Servants)

Sumber/Source: Badan Kepegawaian dan Pengembangan Sumber Daya Manusia Kabupaten Way Kanan/*Human Resources and Human Resources Development Agency of Way Kanan Regency*

Tabel
Table 2.3.7

Jumlah Aparatur Sipil Negara¹ di Lingkungan Pemerintah Pusat Menurut Instansi dan Jenis Kelamin di Kabupaten Way Kanan, Desember 2021 dan Desember 2022
Number of Civil Servants¹ in Central Government Environment by Government Agencies and Sex in Way Kanan Regency, December 2021 and December 2022

Instansi Pemerintahan Government Agencies	2021		
	Laki-laki Male	Perempuan Female	Jumlah Total
(1)	(2)	(3)	(4)
Badan Pusat Statistik (BPS) <i>BPS - Statistics</i>	16	5	21
Badan Narkotika Nasional (BNN) <i>Regional Agency of Narcotics</i>	5	4	9
Badan Pertanahan Nasional (BPN) <i>Regional Agency of Land</i>	20	3	23
Kantor Kementerian Agama (Kemenag) <i>Ministry of Religious Affairs</i>	107	93	200
Komisi Pemilihan Umum Daerah (KPUD) <i>General Elections Commission</i>	9	6	15
Badan Pengawas Pemilihan Umum (Bawaslu) <i>General Election Supervisory Body</i>	2	–	2
Kejaksaan Negeri <i>Regional Office of District Attorney</i>	23	5	28
Kepolisian Resor (Polres) <i>Regional Office of Resort Police</i>	3	5	8
Pengadilan Negeri <i>Regional Office of District Court</i>	19	5	24
Pengadilan Agama <i>Regional Office of Religious Courts</i>	11	11	22
Komando Distrik Militer (Kodim) <i>Military District Commander</i>	–	–	–
Lembaga Perasyarakatan (LAPAS) <i>Prison</i>	53	3	56
Kantor Pelayanan, Penyuluhan, dan Konsultasi Perpajakan (KP2KP) <i>Regional Office of Tax Service</i>	3	3	6
Jumlah/Total	268	140	408

Lanjutan Tabel/Continued Table 2.3.7

Instansi Pemerintahan Government Agencies	2022		
	Laki-laki Male	Perempuan Female	Jumlah Total
(1)	(5)	(5)	(6)
Badan Pusat Statistik (BPS) <i>BPS - Statistics</i>	15	7	22
Badan Narkotika Nasional (BNN) <i>Regional Agency of Narcotics</i>	5	4	9
Badan Pertanahan Nasional (BPN) <i>Regional Agency of Land</i>	23	2	25
Kantor Kementerian Agama (Kemenag) <i>Ministry of Religious Affairs</i>	109	94	203
Komisi Pemilihan Umum Daerah (KPUD) <i>General Elections Commission</i>	10	6	16
Badan Pengawas Pemilihan Umum (Bawaslu) <i>General Election Supervisory Body</i>	2	–	2
Kejaksaan Negeri <i>Regional Office of District Attorney</i>	21	6	27
Kepolisian Resor (Polres) <i>Regional Office of Resort Police</i>	3	5	8
Pengadilan Negeri <i>Regional Office of District Court</i>	18	6	24
Pengadilan Agama <i>Regional Office of Religious Courts</i>	14	9	23
Komando Distrik Militer (Kodim) <i>Military District Commander</i>	–	–	–
Lembaga Perasyarakatan (LAPAS) <i>Prison</i>	49	2	51
Kantor Pelayanan, Penyuluhan, dan Konsultasi Perpajakan (KP2KP) <i>Regional Office of Tax Service</i>	3	3	6
Jumlah/Total	272	144	416

Catatan/Note: –

Sumber/Source: Masing-masing Instansi Pemerintah Pusat di Kabupaten Way Kanan/Each Central Government Agencies Way Kanan Regency

Tabel
Table 2.3.8**Jumlah Aparatur Sipil Negara¹ di Lingkungan Pemerintah Pusat Menurut Instansi dan Golongan Kepangkatan di Kabupaten Way Kanan, Desember 2021 dan Desember 2022**
Number of Civil Servants¹ in Central Government Environment by Government Agencies and Rank in Way Kanan Regency, December 2021 and December 2022

Instansi Pemerintahan Government Agencies	2021				Jumlah Total
	Gol I	Gol II	Gol III	Gol IV	
(1)	(2)	(3)	(4)	(5)	(6)
Badan Pusat Statistik (BPS) <i>BPS - Statistics</i>	–	4	16	1	21
Badan Narkotika Nasional (BNN) <i>Regional Agency of Narcotics</i>	–	1	8	–	9
Badan Pertanahan Nasional (BPN) <i>Regional Agency of Land</i>	–	8	14	1	23
Kantor Kementerian Agama (Kemenag) <i>Ministry of Religious Affairs</i>	–	5	124	71	200
Komisi Pemilihan Umum Daerah (KPUD) <i>General Elections Commission</i>	–	6	8	1	15
Badan Pengawas Pemilihan Umum (Bawaslu) <i>General Election Supervisory Body</i>	–	–	2	–	2
Kejaksaan Negeri <i>Regional Office of District Attorney</i>	–	8	19	1	28
Kepolisian Resor (Polres) <i>Regional Office of Resort Police</i>	1	6	1	–	8
Pengadilan Negeri <i>Regional Office of District Court</i>	–	3	18	3	24
Pengadilan Agama <i>Regional Office of Religious Courts</i>	–	–	19	3	22
Komando Distrik Militer (Kodim) <i>Military District Commander</i>	–	–	–	–	–
Lembaga Perasyarakatan (LAPAS) <i>Prison</i>	–	40	16	–	56
Kantor Pelayanan, Penyuluhan, dan Konsultasi Perpajakan (KP2KP) <i>Regional Office of Tax Service</i>	–	5	–	1	6
Jumlah/Total	1	81	245	81	408

Lanjutan Tabel/Continued Table 2.3.8

Dinas/Instansi Pemerintahan Government Agencies	2022				Jumlah Total
	Gol I	Gol II	Gol III	Gol IV	
(1)	(7)	(8)	(9)	(10)	(11)
Badan Pusat Statistik (BPS) <i>BPS - Statistics</i>	–	3	18	1	22
Badan Narkotika Nasional (BNN) <i>Regional Agency of Narcotics</i>	–	1	7	1	9
Badan Pertanahan Nasional (BPN) <i>Regional Agency of Land</i>	–	6	18	1	25
Kantor Kementerian Agama (Kemenag) <i>Ministry of Religious Affairs</i>	–	5	113	85	203
Komisi Pemilihan Umum Daerah (KPUD) <i>General Elections Commission</i>	–	6	9	1	16
Badan Pengawas Pemilihan Umum (Bawaslu) <i>General Election Supervisory Body</i>	–	–	2	–	2
Kejaksaan Negeri <i>Regional Office of District Attorney</i>	–	8	18	1	27
Kepolisian Resor (Polres) <i>Regional Office of Resort Police</i>	1	6	1	–	8
Pengadilan Negeri <i>Regional Office of District Court</i>	–	3	19	2	24
Pengadilan Agama <i>Regional Office of Religious Courts</i>	–	1	20	2	23
Komando Distrik Militer (Kodim) <i>Military District Commander</i>	–	–	–	–	–
Lembaga Perasyarakatan (LAPAS) <i>Prison</i>	–	35	16	–	51
Kantor Pelayanan, Penyuluhan, dan Konsultasi Perpajakan (KP2KP) <i>Regional Office of Tax Service</i>	–	5	–	1	6
Jumlah/Total	1	79	241	95	416

Catatan/Note: –

Sumber/Source: Masing-masing Instansi Pemerintah Pusat di Kabupaten Way Kanan/Each Central Government Agencies Way Kanan Regency

Tabel
Table 2.3.9**Jumlah Aparatur Sipil Negara¹ di Lingkungan Pemerintah Pusat Menurut Instansi dan Tingkat Pendidikan di Kabupaten Way Kanan, Desember 2021 dan Desember 2022**
Number of Civil Servants¹ in Central Government Environment by Government Agencies and Educational Level in Way Kanan Regency, December 2021 and December 2022

Dinas/Instansi Pemerintahan Government Agencies	2021		
	Sampai dengan SD	SMP/ Sederajat	SMA/ Sederajat
(1)	(2)	(3)	(4)
Badan Pusat Statistik (BPS) <i>BPS - Statistics</i>	–	–	6
Badan Narkotika Nasional (BNN) <i>Regional Agency of Narcotics</i>	–	–	–
Badan Pertanahan Nasional (BPN) <i>Regional Agency of Land</i>	–	–	2
Kantor Kementerian Agama (Kemenag) <i>Ministry of Religious Affairs</i>	–	–	9
Komisi Pemilihan Umum Daerah (KPUD) <i>General Elections Commission</i>	–	–	6
Badan Pengawas Pemilihan Umum (Bawaslu) <i>General Election Supervisory Body</i>	–	–	–
Kejaksaan Negeri <i>Regional Office of District Attorney</i>	–	–	8
Kepolisian Resor (Polres) <i>Regional Office of Resort Police</i>	–	–	6
Pengadilan Negeri <i>Regional Office of District Court</i>	–	–	1
Pengadilan Agama <i>Regional Office of Religious Courts</i>	–	–	1
Komando Distrik Militer (Kodim) <i>Military District Commander</i>	–	–	–
Lembaga Perasyarakatan (LAPAS) <i>Prison</i>	–	–	40
Kantor Pelayanan, Penyuluhan, dan Konsultasi Perpajakan (KP2KP) <i>Regional Office of Tax Service</i>	–	–	–
Jumlah/Total	–	–	79

Lanjutan Tabel/*Continued Table 2.3.9*

Dinas/Instansi Pemerintahan <i>Government Agencies</i>	2021			
	Diploma I, II	Diploma III	Tingkat Sarjana/Doktor	Jumlah <i>Total</i>
(1)	(5)	(5)	(7)	(8)
Badan Pusat Statistik (BPS) <i>BPS - Statistics</i>	–	1	14	21
Badan Narkotika Nasional (BNN) <i>Regional Agency of Narcotics</i>	–	1	8	9
Badan Pertanahan Nasional (BPN) <i>Regional Agency of Land</i>	4	3	14	23
Kantor Kementerian Agama (Kemenag) <i>Ministry of Religious Affairs</i>	2	154	35	200
Komisi Pemilihan Umum Daerah (KPUD) <i>General Elections Commission</i>	–	–	9	15
Badan Pengawas Pemilihan Umum (Bawaslu) <i>General Election Supervisory Body</i>	–	–	2	2
Kejaksaan Negeri <i>Regional Office of District Attorney</i>	–	1	19	28
Kepolisian Resor (Polres) <i>Regional Office of Resort Police</i>	–	1	1	8
Pengadilan Negeri <i>Regional Office of District Court</i>	–	2	21	24
Pengadilan Agama <i>Regional Office of Religious Courts</i>	–	–	21	22
Komando Distrik Militer (Kodim) <i>Military District Commander</i>	–	–	–	–
Lembaga Perasyarakatan (LAPAS) <i>Prison</i>	–	–	16	56
Kantor Pelayanan, Penyuluhan, dan Konsultasi Perpajakan (KP2KP) <i>Regional Office of Tax Service</i>	5	–	1	6
Jumlah/Total	6	163	160	408

Lanjutan Tabel/Continued Table 2.3.9

Dinas/Instansi Pemerintahan Government Agencies	2022		
	Sampai dengan SD	SMP/ Sederajat	SMA/ Sederajat
	(1)	(9)	(10)
Badan Pusat Statistik (BPS) <i>BPS - Statistics</i>	–	–	5
Badan Narkotika Nasional (BNN) <i>Regional Agency of Narcotics</i>	–	–	–
Badan Pertanahan Nasional (BPN) <i>Regional Agency of Land</i>	–	–	2
Kantor Kementerian Agama (Kemenag) <i>Ministry of Religious Affairs</i>	–	–	6
Komisi Pemilihan Umum Daerah (KPUD) <i>General Elections Commission</i>	–	–	6
Badan Pengawas Pemilihan Umum (Bawaslu) <i>General Election Supervisory Body</i>	–	–	–
Kejaksaan Negeri <i>Regional Office of District Attorney</i>	–	–	6
Kepolisian Resor (Polres) <i>Regional Office of Resort Police</i>	–	–	6
Pengadilan Negeri <i>Regional Office of District Court</i>	–	–	1
Pengadilan Agama <i>Regional Office of Religious Courts</i>	–	–	1
Komando Distrik Militer (Kodim) <i>Military District Commander</i>	–	–	–
Lembaga Perasyarakatan (LAPAS) <i>Prison</i>	–	–	–
Kantor Pelayanan, Penyuluhan, dan Konsultasi Perpajakan (KP2KP) <i>Regional Office of Tax Service</i>	–	–	–
Jumlah/Total	–	–	33

Lanjutan Tabel/*Continued Table 2.3.9*

Dinas/Instansi Pemerintahan <i>Government Agencies</i>	2022			
	Diploma I, II	Diploma III	Tingkat Sarjana/Doktor	Jumlah <i>Total</i>
(1)	(12)	(13)	(14)	(15)
Badan Pusat Statistik (BPS) <i>BPS - Statistics</i>	–	–	17	22
Badan Narkotika Nasional (BNN) <i>Regional Agency of Narcotics</i>	1	8	–	9
Badan Pertanahan Nasional (BPN) <i>Regional Agency of Land</i>	3	2	18	25
Kantor Kementerian Agama (Kemenag) <i>Ministry of Religious Affairs</i>	4	–	193	203
Komisi Pemilihan Umum Daerah (KPU) <i>General Elections Commission</i>	–	–	10	16
Badan Pengawas Pemilihan Umum (Bawaslu) <i>General Election Supervisory Body</i>	–	–	2	2
Kejaksaan Negeri <i>Regional Office of District Attorney</i>	–	2	19	27
Kepolisian Resor (Polres) <i>Regional Office of Resort Police</i>	–	1	1	8
Pengadilan Negeri <i>Regional Office of District Court</i>	–	4	19	24
Pengadilan Agama <i>Regional Office of Religious Courts</i>	–	1	21	23
Komando Distrik Militer (Kodim) <i>Military District Commander</i>	–	–	–	–
Lembaga Perasyarakatan (LAPAS) <i>Prison</i>	–	27	24	51
Kantor Pelayanan, Penyuluhan, dan Konsultasi Perpajakan (KP2KP) <i>Regional Office of Tax Service</i>	3	2	1	6
Jumlah/Total	11	47	325	416

Catatan/Note: –

Sumber/Source: Masing-masing Instansi Pemerintah Pusat di Kabupaten Way Kanan/Each Central Government Agencies Way Kanan Regency

2.4 KEUANGAN PEMERINTAH GOVERNMENT FINANCE

Tabel 2.4.1 Realisasi Pendapatan Pemerintah Kabupaten Way Kanan Menurut Jenis Pendapatan (ribu rupiah), 2019–2022
Table Actual Way Kanan Regency/Municipal Government Revenues by Kind of Revenues (thousand rupiahs), 2019–2022

Jenis Pendapatan/Kind of Revenues	2019	2020
(1)	(2)	(3)
1. Pendapatan Asli Daerah (PAD)/Regional Revenue	62 353 560,98	64 617 681,62
1.1 Pajak Daerah/Regional Tax	19 861 796,64	16 543 967,96
1.2 Retribusi Daerah/Regional Retribution	1 830 633,40	1 434 965,55
1.3 Hasil Perusahaan Milik Daerah dan Pengelolaan Kekayaan Daerah yang Dipisahkan/Regional-Owned Company Revenue and Separated Management of Regional Wealth	4 626 354,31	4 204 876,08
1.4 Lain-lain PAD yang Sah/Other Regional Revenue	36 034 776,63	42 433 872,03
2. Dana Perimbangan/Balance Funds	990 355 064,47	883 983 659,21
2.1 Bagi Hasil Pajak/Tax Sharing Revenue	14 149 845,68	11 609 352,60
2.2 Bagi Hasil Bukan Pajak/Sumber Daya Alam/Non-Tax Sharing Revenue/Natural Resources	6 074 100,07	7 727 450,00
2.3 Dana Alokasi Umum/General Allocation Fund	681 902 953,00	621 970 133,00
2.4 Dana Alokasi Khusus/Special Allocation Fund	288 228 165,72	242 676 723,61
3. Lain-lain Pendapatan yang Sah/Other Revenue	346 202 262,99	340 859 221,16
3.1 Pendapatan Hibah/Grant	61 427 280,00	70 562 145,50
3.2 Dana Darurat/Emergency Fund	–	–
3.3 Dana Bagi Hasil Pajak dari Provinsi dan Pemerintah Daerah Lainnya/Tax Sharing Revenue from Provincial and Other Regional Governments	88 025 606,99	77 377 656,93
3.4 Dana Penyesuaian dan Otonomi Daerah/Regional Adjustment and Autonomy Fund	196 749 376,00	192 902 501,00
3.5 Bantuan Keuangan dari Provinsi atau Pemerintah Daerah Lainnya/Financial Assistance from Provincial or Other Regional Governments	–	–
3.6 Lainnya/Others	26 534,10	16 917,73
Jumlah/Total	1 398 937 422,54	1 289 460 561,99

Lanjutan Tabel/*Continued Table 2.4.1*

Jenis Pendapatan/Kind of Revenues	2021	2022¹
(1)	(4)	(5)
1. Pendapatan Asli Daerah (PAD)/Regional Revenue	70 125 340,98	77 207 443,44
1.1 Pajak Daerah/Regional Tax	19 111 291,35	19 717 226,10
1.2 Retribusi Daerah/Regional Retribution	1 829 577,72	2 308 149,20
1.3 Hasil Perusahaan Milik Daerah dan Pengelolaan Kekayaan Daerah yang Dipisahkan/Regional-Owned Company Revenue and Separated Management of Regional Wealth	4 786 101,94	5 013 842,24
1.4 Lain-lain PAD yang Sah/Other Regional Revenue	44 398 369,96	50 168 225,91
2. Dana Perimbangan/Balance Funds	899 917 820,59	968 960 142,92
2.1 Bagi Hasil Pajak/Tax Sharing Revenue	25 029 488,64	26 657 983,49
2.2 Bagi Hasil Bukan Pajak/Sumber Daya Alam/Non-Tax Sharing Revenue/Natural Resources	9 949 422,02	17 788 920,19
2.3 Dana Alokasi Umum/General Allocation Fund	615 994 048,00	615 022 986,00
2.4 Dana Alokasi Khusus/Special Allocation Fund	248 944 861,94	309 490 253,24
3. Lain-lain Pendapatan yang Sah/Other Revenue	327 476 064,19	269 637 517,16
3.1 Pendapatan Hibah/Grant	21 445,87	10 180,45
3.2 Dana Darurat/Emergency Fund	–	–
3.3 Dana Bagi Hasil Pajak dari Provinsi dan Pemerintah Daerah Lainnya/Tax Sharing Revenue from Provincial and Other Regional Governments	70 512 881,52	86 003 786,95
3.4 Dana Penyesuaian dan Otonomi Daerah/Regional Adjustment and Autonomy Fund	195 549 659,00	183 269 898,00
3.5 Bantuan Keuangan dari Provinsi atau Pemerintah Daerah Lainnya/Financial Assistance from Provincial or Other Regional Governments	–	–
3.6 Lainnya/Others	61 392 077,80	353 651,76
Jumlah/Total	1 297 519 225,76	1 315 805 103,52

Catatan/Note: ¹ Data Triwulan ke-4 2022 belum diaudit/Unaudited Data from Q4 2022

Sumber/Source: Badan Pengelola Keuangan dan Aset Daerah Kabupaten Way Kanan/Financial and Asset Management Agencies of Way Kanan Regency

Tabel 2.4.2 Realisasi Belanja Pemerintah Kabupaten Way Kanan Menurut Jenis Belanja (ribu rupiah), 2019–2022
Table *Actual Way Kanan Regency/Municipal Government Expenditures by Kind of Expenditures (thousand rupiahs), 2019–2022*

Jenis Pendapatan Kind of Revenues	2019	2020
(1)	(2)	(3)
1. Belanja Tidak Langsung/Indirect Expenditures	762 483 261,61	824 158 259,64
1.1 Belanja Pegawai/Personnel Expenditures	479 525 538,51	481 600 727,46
1.2 Belanja Bunga/Interest Expenditures	6 539 264,50	1 512 271,07
1.3 Belanja Subsidi/Subsidies Expenditures	–	–
1.4 Belanja Hibah/Grant Expenditures	16 123 800,00	53 256 146,65
1.5 Belanja Bantuan Sosial/Social Aid Expenditures	5 093 500,00	3 596 000,00
1.6 Belanja Bagi Hasil/Sharing Fund Expenditure	–	2 420 000,00
1.7 Belanja Bantuan Keuangan/Financial Aids Expenditures	254 820 815,59	257 863 508,80
1.8 Belanja Tidak Terduga/Unpredicted Expenditures	380 343,00	23 909 605,66
2. Belanja Langsung/Direct Expenditures	638 682 528,12	415 084 597,22
2.1 Belanja Pegawai/Personnel Expenditures	14 184 768,25	28 095 642,30
2.2 Belanja Barang dan Jasa/Goods and Services Expenditures	326 531 194,75	255 548 670,73
2.3 Belanja Modal/Capital Expenditure	297 966 565,13	131 440 284,19
Jumlah/Total	1 401 165 789,73	1 239 242 856,86

Lanjutan Tabel/*Continued Table 2.4.2*

Jenis Pendapatan <i>Kind of Revenues</i>	2021	2022 ¹
(1)	(4)	(5)
1. Belanja Tidak Langsung/<i>Indirect Expenditures</i>	803 836 982,59	832 647 838,56
1.1 Belanja Pegawai/ <i>Personnel Expenditures</i>	507 701 367,66	534 333 209,66
1.2 Belanja Bunga/ <i>Interest Expenditures</i>	5 470 632,78	–
1.3 Belanja Subsidi/ <i>Subsidies Expenditures</i>	–	–
1.4 Belanja Hibah/ <i>Grant Expenditures</i>	17 033 813,77	24 058 889,14
1.5 Belanja Bantuan Sosial/ <i>Social Aid Expenditures</i>	3 355 000,00	1 065 500,00
1.6 Belanja Bagi Hasil/ <i>Sharing Fund Expenditure</i>	2 450 000,00	2 442 623,85
1.7 Belanja Bantuan Keuangan/ <i>Financial Aids Expenditures</i>	267 826 168,38	269 229 247,21
1.8 Belanja Tidak Terduga/ <i>Unpredicted Expenditures</i>	–	1 518 368,70
2. Belanja Langsung/<i>Direct Expenditures</i>	420 427 801,43	465 686 998,93
2.1 Belanja Pegawai/ <i>Personnel Expenditures</i>	18 712 993,48	–
2.2 Belanja Barang dan Jasa/ <i>Goods and Services Expenditures</i>	290 515 028,99	356 570 850,92
2.3 Belanja Modal/ <i>Capital Expenditure</i>	111 199 778,96	109 116 148,01
Jumlah/<i>Total</i>	1 224 264 784,01	1 298 334 837,49

Catatan/Note: ¹ Data Triwulan ke-4 2022 belum diaudit/*Unaudited Data from Q4 2022*

Sumber/Source: Badan Pengelola Keuangan dan Aset Daerah Kabupaten Way Kanan/*Financial and Asset Management Agencies of Way Kanan Regency*

Tabel
Table 2.4.3**Penerimaan Dana Desa Menurut Kecamatan di Kabupaten/ Kota Way Kanan, 2019–2022**
Village Fund Allocation by Subdistrict in Way Kanan Regency, 2019–2022

Kecamatan Subdistrict	Alokasi Dana Desa (Juta Rp) Village Fund Allocation (Million Rp)			
	2019	2020	2021	2022
(1)	(2)	(3)	(4)	(5)
Banjit	18 595,15	18 744,40	18 350,50	17 038,86
Baradatu	15 789,29	15 167,26	15 182,01	14 996,75
Gunung Labuhan	17 201,73	17 635,04	16 436,86	15 888,56
Kasui	15 594,60	15 754,88	16 524,38	14 854,98
Rebang Tangkas	8 590,98	8 674,88	9 234,46	9 651,01
Blambangan Umpu	21 649,05	10 821,26	10 303,55	9 976,40
Way Tuba	10 220,42	10 190,46	10 496,85	10 515,69
Negeri Agung	15 776,31	15 683,68	15 803,67	16 014,42
Umpu Semenguk	...	11 304,13	11 297,13	11 102,74
Bahuga	8 433,10	8 586,32	8 008,56	9 095,56
Buay Bahuga	6 720,04	6 660,16	7 014,01	7 191,13
Bumi Agung	7 901,84	8 075,52	8 973,97	8 860,73
Pakuan Ratu	15 094,91	15 648,74	15 879,10	16 105,91
Negara Batin	12 129,12	12 181,95	12 623,38	12 242,46
Negeri Besar	10 186,09	10 166,58	9 892,19	9 734,69
Way Kanan	183 882,61	185 295,27	186 020,61	183 269,89

Catatan/Note: -

Sumber/Source: Badan Pemberdayaan Masyarakat dan Pemerintahan Kampung Kabupaten Way Kanan
Society Empowerment Service of Way Kanan Regency

Tabel
Table 2.4.4**Target dan Realisasi Pajak Bumi dan Bangunan (PBB) Menurut Kecamatan di Kabupaten Way Kanan, 2022 (rupiah)****Target and Actual of Land and Building Taxes by Subdistrict in Way Kanan Regency, 2022 (rupiah)**

Kecamatan Subdistrict	Target	Realisasi Actual	Persentase Percentage (%)
(1)	(2)	(3)	(4)
Banjit	323 714 430	382 331 161	118,11
Baradatu	422 683 445	397 875 187	94,13
Gunung Labuhan	268 380 778	272 508 633	101,54
Kasui	259 067 697	314 428 106	121,37
Rebang Tangkas	239 243 137	230 585 495	96,38
Blambangan Umpu	515 351 032	498 868 780	96,80
Way Tuba	307 958 829	324 256 820	105,29
Negeri Agung	367 456 964	391 781 022	106,62
Umpu Semenguk	319 294 416	335 381 451	105,04
Bahuga	168 813 408	165 877 008	98,26
Buay Bahuga	242 844 963	191 668 762	78,93
Bumi Agung	316 831 819	312 840 724	98,74
Pakuan Ratu	875 128 177	754 897 301	86,26
Negara Batin	662 682 533	672 542 743	101,49
Negeri Besar	438 116 483	547 789 173	125,03
Way Kanan	5 727 568 111	5 793 632 366	101,15

Catatan/Note: -

Sumber/Source: Badan Pendapatan Daerah Kabupaten Way Kanan/Regional Revenue Agency of Way Kanan Regency

2.5 REGISTRASI REGISTRATION

Tabel 2.5.1 Jumlah Kepemilikan Kartu Tanda Penduduk Elektronik (e-KTP) Menurut Kecamatan di Kabupaten Way Kanan, 2018–2022
Number of Ownership of Identity Cards by Subdistrict in Way Kanan Regency, 2018–2022

Kecamatan Subdistrict	2018	2019	2020	2021	2022
(1)	(2)	(3)	(4)	(5)	(6)
Banjit	34 372	32 202	32 727	33 272	33 651
Baradatu	31 093	30 168	30 709	31 063	31 398
Gunung Labuhan	22 153	22 098	21 332	21 312	21 637
Kasui	23 491	22 196	22 601	23 154	23 535
Rebang Tangkas	16 870	16 942	16 397	16 294	16 590
Blambangan Umpu	46 071	46 587	46 789	24 659	25 090
Way Tuba	17 846	17 179	17 598	18 036	18 446
Negeri Agung	26 300	26 667	26 393	26 022	26 404
Umpu Semenguk	22 164	22 622
Bahuga	7 752	7 974	8 205	8 376	8 599
Buay Bahuga	15 577	15 069	15 382	15 616	15 825
Bumi Agung	19 443	19 309	19 826	20 160	20 542
Pakuan Ratu	31 462	29 181	29 931	30 652	31 451
Negara Batin	25 631	25 403	24 471	25 258	25 865
Negeri Besar	16 997	16 673	14 559	14 590	14 871
Way Kanan	335 058	327 648	326 920	330 628	336 526

Catatan/Note: -

Sumber/Source: Dinas Kependudukan dan Pencatatan Sipil Kabupaten Way Kanan/*Populations and Civil Service of Way Kanan Regency*

Tabel
Table 2.5.2

Jumlah Kartu Tanda Penduduk Elektronik (e-KTP) yang Dikeluarkan Menurut Bulan di Kabupaten Way Kanan, 2018–2022
Number of Electronic Identity Card that Issued by Month in Way Kanan Regency 2018–2022

Kecamatan Subdistrict	2018	2019	2020	2021	2022
(1)	(2)	(3)	(4)	(5)	(6)
Januari/January	8 972	3 867	3 036	2 740	3 200
Februari/February	4 949	3 130	5 567	2 945	1 281
Maret/March	5 169	3 105	5 132	3 486	3 020
April/April	3 663	4 191	3 040	3 803	4 748
Mei/May	5 031	1 690	2 049	2 184	3 824
Juni/June	3 967	769	5 013	3 918	4 762
Juli/July	4 749	2 493	4 510	2 281	3 432
Agustus/August	3 213	1 513	2 401	3 079	3 706
September/September	7 299	802	4 314	4 056	1 806
Oktober/October	7 222	780	3 493	3 211	1 641
November/November	4 976	650	4 975	3 599	3 490
Desember/December	4 781	722	3 492	3 585	1 408
Jumlah/Total	63 991	23 712	47 022	38 887	36 318

Catatan/Note: -

Sumber/Source: Dinas Kependudukan dan Pencatatan Sipil Kabupaten Way Kanan/Populations and Civil Service of Way Kanan Regency

Tabel 2.5.3 Jumlah Kartu Keluarga yang Dikeluarkan Menurut Kecamatan di Kabupaten Way Kanan, 2018–2022
Number of Family Card by Subdistrict in Way Kanan Regency, 2018–2022

Kecamatan Subdistrict	2018	2019	2020	2021	2022
(1)	(2)	(3)	(4)	(5)	(6)
Banjit	4 068	5 877	2 027	3 772	...
Baradatu	3 480	2 756	2 033	3 359	...
Gunung Labuhan	2 673	3 842	2 324	2 643	...
Kasui	3 011	3 357	2 564	2 982	...
Rebang Tangkas	2 674	1 040	2 316	2 308	...
Blambangan Umpu	6 119	4 041	5 777	6 660	...
Way Tuba	2 236	3 139	1 966	1 926	...
Negeri Agung	3 182	1 815	3 283	3 128	...
Umpu Semenguk
Bahuga	1 128	2 379	1 106	951	...
Buay Bahuga	1 813	2 749	1 823	1 676	...
Bumi Agung	2 255	3 241	2 446	2 249	...
Pakuan Ratu	3 903	2 430	1 389	3 666	...
Negara Batin	3 311	1 561	2 610	3 561	...
Negeri Besar	2 050	2 251	1 664	1 844	...
Way Kanan	41 903	40 478	33 328	40 725	...

Catatan/Note: Data tahun 2022 belum tersedia/ 2022 data not yet available

Sumber/Source: Dinas Kependudukan dan Pencatatan Sipil Kabupaten Way Kanan/Populations and Civil Service of Way Kanan Regency

Tabel
Table 2.5.4**Jumlah Kartu Identitas Anak (KIA) yang Dikeluarkan Menurut Kecamatan di Kabupaten Way Kanan, 2018–2022**
Number of Child Identity Card by Subdistrict in Way Kanan Regency, 2018–2022

Kecamatan Subdistrict	2018	2019	2020	2021	2022
(1)	(2)	(3)	(4)	(5)	(6)
Banjit	3 632	4 764	1 080	259	2 658
Baradatu	3 197	1 483	1 718	1 158	2 170
Gunung Labuhan	682	5 473	943	747	801
Kasui	1 301	3 408	466	584	2 198
Rebang Tangkas	338	3 900	817	550	1 138
Blambangan Umpu	5 566	2 891	2 358	2 415	1 466
Way Tuba	2 638	1 863	896	730	1 213
Negeri Agung	2 554	5 652	1 282	1 256	1 329
Umpu Semenguk	1 474
Bahuga	861	1 256	355	99	673
Buay Bahuga	658	1 737	459	631	596
Bumi Agung	2 296	2 738	987	875	1 259
Pakuan Ratu	1 577	6 296	1 064	1 107	2 193
Negara Batin	1 307	6 286	879	1 271	1 003
Negeri Besar	1 100	3 328	582	825	567
Way Kanan	27 707	51 075	13 886	12 507	20 738

Catatan/Note: -

Sumber/Source: Dinas Kependudukan dan Pencatatan Sipil Kabupaten Way Kanan/*Populations and Civil Service of Way Kanan Regency*

Tabel
Table 2.5.5**Jumlah Akta Kelahiran yang Dikeluarkan Menurut Kecamatan di Kabupaten Way Kanan, 2018–2022**
Number of Birth Certificate by Subdistrict in Way Kanan Regency, 2018–2022

Kecamatan Subdistrict	2018	2019	2020	2021	2022
(1)	(2)	(3)	(4)	(5)	(6)
Banjit	1 736	2 456	1 378	1 545	1 163
Baradatu	1 417	1 144	1 170	1 254	1 115
Gunung Labuhan	1 244	1 722	836	1 215	782
Kasui	1 106	1 452	784	1 159	944
Rebang Tangkas	956	446	691	1 041	720
Blambangan Umpu	2 889	2 067	2 046	2 422	1 117
Way Tuba	936	1 441	663	744	743
Negeri Agung	1 412	727	1 150	1 307	987
Umpu Semenguk	846
Bahuga	434	1 157	442	418	384
Buay Bahuga	793	1 397	965	694	541
Bumi Agung	1 109	1 977	867	1 020	805
Pakuan Ratu	1 931	1 504	1 411	1 671	1 287
Negara Batin	1 666	805	1 130	1 511	1 148
Negeri Besar	1 032	1 003	642	827	650
Way Kanan	18 661	19 298	14 175	16 828	13 232

Catatan/Note: -

Sumber/Source: Dinas Kependudukan dan Pencatatan Sipil Kabupaten Way Kanan/*Populations and Civil Service of Way Kanan Regency*

Tabel
Table 2.5.6**Jumlah Akta Kematian yang Dikeluarkan Menurut
Kecamatan di Kabupaten Way Kanan, 2018–2022**
**Number of Death Certificate by Subdistrict in Way Kanan
Regency, 2018–2022**

Kecamatan Subdistrict	2018	2019	2020	2021	2022
(1)	(2)	(3)	(4)	(5)	(6)
Banjit	186	228	259	268	117
Baradatu	230	252	271	322	135
Gunung Labuhan	160	171	163	194	69
Kasui	170	168	208	233	78
Rebang Tangkas	78	99	88	128	67
Blambangan Umpu	320	357	359	446	135
Way Tuba	129	108	118	188	56
Negeri Agung	104	162	155	185	99
Umpu Semenguk	77
Bahuga	54	50	51	72	40
Buay Bahuga	115	138	154	204	38
Bumi Agung	101	104	115	138	77
Pakuan Ratu	109	94	126	164	75
Negara Batin	94	137	149	163	82
Negeri Besar	35	45	65	41	38
Way Kanan	1 885	2 113	2 281	2 746	1 183

Catatan/Note: -

Sumber/Source: Dinas Kependudukan dan Pencatatan Sipil Kabupaten Way Kanan/*Populations and Civil Service of Way Kanan Regency*

Tabel 2.5.7 Jumlah Akta Perkawinan yang Dikeluarkan Menurut Agama di Kabupaten Way Kanan, 2018–2022
Number of Marriage Certificate that Issued by Religion in Way Kanan Regency, 2018–2022

Kecamatan Subdistrict	2018	2019	2020	2021	2022
(1)	(2)	(3)	(4)	(5)	(6)
Islam	–	–	–	2	–
Kristen	18	50	110	36	44
Katholik	23	19	42	26	22
Hindu	68	530	246	142	96
Budha	–	–	4	–	1
Konghucu	–	–	–	–	–
Kepercayaan	1	–	–	1	–
Jumlah/Total	110	599	402	207	163

Catatan/Note: –

Sumber/Source: Dinas Kependudukan dan Pencatatan Sipil Kabupaten Way Kanan/*Populations and Civil Service of Way Kanan Regency*

Tabel
Table 2.5.8

Jumlah Dokumen Catatan Sipil Yang Dikeluarkan Menurut Bulan di Kabupaten Way Kanan, 2022
Number of Civil Registration Document Issued by Month in Way Kanan Regency, 2022

Kecamatan Subdistrict	Kartu Tanda Penduduk (KTP) Identity Card	Kartu Keluarga (KK) Family Card	Kartu Identitas Anak (KIA) Child Identity Card
(1)	(2)	(3)	(4)
Januari/January	3 200	4 136	2 342
Februari/February	1 281	4 020	13 600
Maret/March	3 020	2 909	1 026
April/April	4 748	2 974	2 088
Mei/May	3 824	2 826	1 018
Juni/June	4 762	4 502	2 083
Juli/July	3 432	2 426	1 132
Agustus/August	3 706	2 851	1 240
September/September	1 806	3 314	1 240
Oktober/October	1 641	3 043	1 141
November/November	3 490	3 066	1 255
Desember/December	1 408	2 922	10 406
Jumlah/Total	36 318	38 989	38 571

Lanjutan Tabel/Continued Table 2.5.8

Kecamatan Subdistrict	Akta Kelahiran Birth Certificate	Akta Kematian Death Certificate	Akta Pernikahan Marriage Certificate	Akta Perceraian Divorce Certificate
(1)	(5)	(2)	(3)	(4)
Januari/January	1 282	80	15	–
Februari/February	1 874	64	20	2
Maret/March	1 208	68	24	–
April/April	958	61	11	4
Mei/May	1 136	70	4	1
Juni/June	1 979	157	11	1
Juli/July	1 185	59	16	1
Agustus/August	1 353	105	15	1
September/September	1 374	140	14	–
Oktober/October	1 189	132	12	4
November/November	1 138	106	21	1
Desember/December	1 142	141	11	3
Jumlah/Total	15 818	1 183	174	18

Catatan/Note: -

Sumber/Source: Dinas Kependudukan dan Pencatatan Sipil Kabupaten Way Kanan/*Populations and Civil Service of Way Kanan Regency*

Tabel
Table 2.5.9**Jumlah Permohonan Sertifikat Tanah Menurut Jenis Sertifikat dan Kecamatan di Kabupaten Way Kanan, 2021 dan 2022****Number of Request of Land Certificate by Type of Certificate and Subdistrict in Way Kanan Regency, 2021 and 2022**

Kecamatan Subdistrict	Hak Milik <i>Right of Ownership</i>		Hak Guna Bangunan <i>Right to Build</i>		Hak Pakai <i>Right to Use</i>	
	2021	2022	2021	2022	2021	2022
(1)	(2)	(3)	(4)	(5)	(6)	
Banjit	2 155	2 244	–	–	5	2
Baradatu	1 021	908	4	–	12	34
Gunung Labuhan	765	2 030	–	–	3	23
Kasui	2 992	359	–	–	12	10
Rebang Tangkas	1 153	–	–	–	3	3
Blambangan Umpu	131	320	–	–	1	10
Way Tuba	6	8	–	–	1	23
Negeri Agung	4	203	1	–	1	–
Umpu Semenguk	501	852	1	–	2	6
Bahuga	–	255	–	–	2	6
Buay Bahuga	444	367	8	–	6	13
Bumi Agung	–	72	–	–	1	11
Pakuan Ratu	450	122	7	–	2	1
Negara Batin	1	5	31	30	5	1
Negeri Besar	–	1	2	–	3	1
Way Kanan	9 623	7 746	54	30	59	144

Catatan/Note: –

Sumber/Source: Badan Petanahan Nasional Kabupaten Way Kanan/National Land Agency of Way Kanan Regency

Tabel
Table 2.5.10**Jumlah Permohonan Sertifikat Tanah Menurut Jenis Sertifikat dan Kecamatan di Kabupaten Way Kanan, 2021 dan 2022****Number of Request of Land Certificate by Type of Certificate and Subdistrict in Way Kanan Regency, 2021 and 2022**

Kecamatan Subdistrict	Hak Milik <i>Right of Ownership</i>		Hak Guna Bangunan <i>Right to Build</i>		Hak Pakai <i>Right to Use</i>	
	2021	2022	2021	2022	2021	2022
(1)	(2)	(3)	(4)	(5)	(6)	(6)
Banjit	2 155	2 244	–	–	5	2
Baradatu	1 021	908	4	–	12	34
Gunung Labuhan	765	2 030	–	–	3	23
Kasui	2 992	359	–	–	12	10
Rebang Tangkas	1 153	–	–	–	3	3
Blambangan Umpu	131	320	–	–	1	10
Way Tuba	6	8	–	–	1	23
Negeri Agung	4	203	1	–	1	–
Umpu Semenguk	501	852	1	–	2	6
Bahuga	–	255	–	–	2	6
Buay Bahuga	444	367	8	–	6	13
Bumi Agung	–	72	–	–	1	11
Pakuan Ratu	450	122	7	–	2	1
Negara Batin	1	5	31	30	5	1
Negeri Besar	–	1	2	–	3	1
Way Kanan	9 623	7 746	54	30	59	144

Catatan/Note: -


Sumber/SOURCE: Badan Petanahan Nasional Kabupaten Way Kanan/National Land Agency of Way Kanan Regency

RASIO JENIS KELAMIN

Population Sex Ratio

105,00%

**WAY
KANAN**



**UNTUK SETIAP 100 PENDUDUK PEREMPUAN, ADA 105
PENDUDUK LAKI-LAKI**

For Every 100 Female Population, there are 105 Male Population

PENJELASAN TEKNIS

TECHNICAL NOTES

1. **Salah satu sumber data kependudukan** adalah sensus penduduk yang dilaksanakan setiap sepuluh tahun sekali. Sensus penduduk telah dilaksanakan sebanyak tujuh kali sejak Indonesia merdeka, yaitu tahun 1961, 1971, 1980, 1990, 2000, 2010, dan 2021.

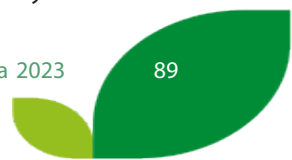
Keenam sensus penduduk sebelumnya dilaksanakan dengan menggunakan metode tradisional, yaitu mencatat setiap penduduk dari rumah ke rumah. Pertama kalinya dalam sejarah sensus penduduk di Indonesia, Sensus Penduduk 2021 (SP2020) menggunakan metode kombinasi yaitu dengan memanfaatkan data Administrasi Kependudukan (Admuduk) dari Direktorat Jenderal Kependudukan dan Pencatatan Sipil (Ditjen Dukcapil) Kementerian Dalam Negeri (Kemendagri) sebagai data dasar pelaksanaan SP2020. Hal ini dirancang dan dilaksanakan sebagai upaya untuk mewujudkan "SATU DATA KEPENDUDUKAN INDONESIA".

SP2020 mencakup seluruh penduduk yang tinggal di wilayah teritorial Indonesia, mencakup Warga Negara Indonesia (WNI) dan Warga Negara Asing (WNA) yang telah menetap atau

1. **One of the sources of demographic data** is population census, which is conducted every ten years. Population Census has been conducted seven times since Indonesia's independence: 1961, 1971, 1980, 1990, 2000, 2010, and 2021.

The previous six population censuses were carried out using the traditional method, canvassing each person door-to-door. For the first time in the history of the population census in Indonesia, the 2021 Population Census (PC2020) used a combined method, that is utilizing Population Administration data managed by the Directorate General of Population and Civil Registration of the Ministry of Home Affairs as the basic data for the population census. This is designed and implemented as an effort to realize "ONE INDONESIAN POPULATION DATA".

PC2020 covered all residents who live in Indonesia's territory, including Indonesian citizens (WNI) and foreign citizens (WNA) who have stayed or plan to stay in Indonesian territory for at least



berencana menetap di wilayah Indonesia selama minimal satu tahun. WNI yang dicakup juga termasuk mereka yang berada di luar negeri, yaitu Anggota Korps Diplomatik Republik Indonesia beserta keluarganya di luar negeri dan Anggota TNI/POLRI beserta keluarganya yang sedang melakukan misi perdamaian di luar negeri.

Untuk tahun yang tidak dilaksanakan sensus penduduk, data kependudukan diperoleh dari hasil proyeksi penduduk. Proyeksi penduduk merupakan suatu perhitungan ilmiah yang didasarkan pada asumsi dari komponen-komponen perubahan penduduk, yaitu kelahiran, kematian, dan migrasi (migrasi internasional dan migrasi risen antar provinsi). Proyeksi penduduk interim 2021-2023 dihitung menggunakan data dasar penduduk hasil perapihan umur dari data Administrasi Kependudukan dan SP2020 dengan menggunakan asumsi Angka Kelahiran Total sejak tahun 2021 konstan 2,1 (sesuai Proyeksi Survei Penduduk antar Sensus (SUPAS) 2015-2045), Angka Kematian Bayi (AKB) meneruskan hasil Proyeksi SUPAS 2015-2045, dan pola migrasi 2021 sama dengan pola migrasi hasil SUPAS 2015.

one year. The Indonesian citizens who are covered also include those who are abroad, namely members of the Diplomatic Corps of the Republic of Indonesia and their families abroad and members of the TNI/POLRI and their families who are carrying out Peacekeeping Missions abroad.

For the periods besides the census year, population projection is applied to estimate population for those years. The population projection is an estimation based on the demographic components, such as birth, death, and migration (international migration and recent migration). The interim population projection for 2021-2023 is calculated from the single age smoothed combined from Population Administration Data and the 2021 Population Census. It uses the assumption that the Total Fertility Rate (TFR) since 2021 is constant at 2.1 (according to the population projection of 2015-2045 Intercensal Population Survey (SUPAS)), Infant Mortality Rate (IMR) continues the results of the 2015-2045 SUPAS Projection, and the 2021 migration pattern is the same as the pattern of migration in SUPAS 2015 results.

Dalam publikasi ini, data yang disajikan merupakan hasil SP2020 (September), dan hasil proyeksi penduduk interim 2021-2023 (pertengahan tahun/Juni).

The data presented in this publication are the PC2020 results (September) and the result of interim population projection 2021-2023 (midyear/June).

2. Penduduk Indonesia adalah semua orang yang berdomisili di wilayah teritorial Indonesia, mencakup Warga Negara Indonesia (WNI) dan Warga Negara Asing (WNA) yang telah menetap selama satu tahun atau lebih atau berencana menetap di wilayah Indonesia selama minimal satu tahun. Pada sensus sebelumnya referensi waktu dalam konsep kependudukan adalah enam bulan. Perubahan ini didasari oleh UU No. 24 Tahun 2013 tentang Perubahan atas UU No. 23 Tahun 2006 tentang Administrasi Kependudukan pada Pasal 15.

2. The population of Indonesia are all people who live in Indonesia's territory, including Indonesian citizens and foreign citizens who have lived for one year or more or plan to stay in Indonesia territory for at least one year. In the previous census the time reference in the population concept was six months. This change is based on Law no.24 of 2013 concerning Amendments to Law no. 23 of 2006 concerning Population Administration in Article 15.

3. Laju pertumbuhan penduduk adalah angka yang menunjukkan rata-rata tingkat pertambahan penduduk per tahun dalam jangka waktu tertentu. Angka ini dinyatakan sebagai persentase dari penduduk dasar. Metode penghitungan laju pertumbuhan penduduk yang digunakan oleh BPS adalah metode geometrik.

3. Annual population growth rate is a number that shows the average rate of population growth per year in a certain period. This rate is a percentage of the basic population. The method used by Statistics Indonesia is the geometric method

4. Kepadatan penduduk adalah ukuran persebaran penduduk yang menunjukkan jumlah penduduk untuk setiap kilometer

4. Population density is a measure of the distribution of the population which shows the total population for each square kilometer of area.

persegi luas wilayah.

5. **Rasio jenis kelamin** adalah perbandingan antara jumlah penduduk laki-laki dan jumlah penduduk perempuan pada suatu daerah dan waktu tertentu, yang biasanya dinyatakan dalam banyaknya penduduk laki-laki per 100 perempuan.
 6. **Distribusi penduduk** adalah pola persebaran penduduk di suatu wilayah, baik berdasarkan batas-batas geografis maupun berdasarkan batas-batas administrasi pemerintahan.
 7. **Komposisi penduduk** adalah pola persebaran penduduk menurut karakteristiknya, contoh: penduduk menurut kelompok umur, penduduk menurut jenis kelamin
 8. **Rumah tangga** adalah seseorang atau sekelompok orang yang mendiami sebagian atau seluruh bangunan fisik/sensus dan biasanya tinggal bersama serta pengelolaan makan dari satu dapur. Yang dimaksud makan dari satu dapur adalah jika pengurusan kebutuhan sehari-harinya dikelola bersama-sama menjadi satu.
 9. **Anggota rumah tangga** adalah semua orang yang biasanya bertempat tinggal di suatu rumah tangga, baik yang berada di
5. **Sex ratio** is the ratio between total male population and female population in a certain area and at a certain time, which is usually stated in the number of male residents per 100 females.
 6. **Population distribution** is the pattern of population distribution in an area, either by geographic boundaries or by government administrative boundaries.
 7. **Population composition** is the pattern of population distribution by its characteristics, example: population by age group, population by sex.
 8. **Household** is an individual or group of people living in a physical/census building unit or part of it and usually commit on a common provision for food and other essentials of living. Common provision for food means one organising daily needs for all of household members.
 9. **Household member** are those who usually lives in a household regardless of their location at the time of enumeration

rumah pada waktu pencacahan maupun yang sementara tidak ada.

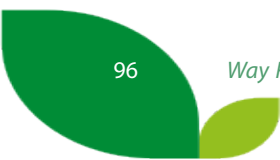
10. **Rata-rata anggota rumah tangga** adalah angka yang menunjukkan rata-rata jumlah anggota rumah tangga per rumah tangga.
11. **Penduduk usia kerja** adalah penduduk yang berumur 15 tahun ke atas.
12. **Angkatan kerja** adalah penduduk usia kerja (15 tahun ke atas) yang bekerja, punya pekerjaan namun sementara tidak bekerja, dan pengangguran.
13. **Bekerja** adalah kegiatan ekonomi yang dilakukan oleh seseorang dengan maksud memperoleh atau membantu memperoleh pendapatan atau keuntungan dan lamanya bekerja paling sedikit 1 jam secara terus menerus dalam seminggu yang lalu (termasuk pekerja keluarga tanpa upah yang membantu dalam suatu usaha/ kegiatan ekonomi).
14. **Jumlah jam kerja seluruhnya** adalah jumlah jam kerja yang digunakan untuk bekerja (tidak termasuk jam kerja istirahat resmi dan jam kerja yang digunakan untuk hal-hal di luar pekerjaan).
10. **Average household size** is the average number of household members per household.
11. **Working age population** is persons of 15 years and over.
12. **Labor force or economically active** are persons of 15 years and over, who in the previous week were working, temporarily absent from work but having jobs, and unemployment.
13. **Working** is economic activity conducted by a person and intended to earn income by doing work or helping to do work at least one hour continuously during the reference week (including unpaid family worker/s for any economic activity).
14. **Total working hours** is the total hours spent by an employee to perform all jobs (excluding the time used for other activities which are not classified as work).

15. **Lapangan usaha** adalah bidang kegiatan dari pekerjaan/tempat bekerja di mana seseorang bekerja. Klasifikasi lapangan usaha mengikuti Klasifikasi Baku Lapangan Usaha Indonesia (KBLI) dalam 1 digit.
16. **Status pekerjaan** adalah kedudukan seseorang dalam unit usaha/kegiatan dalam melakukan pekerjaan.
17. **Berusaha sendiri tanpa dibantu orang lain** adalah bekerja atau berusaha dengan menanggung risiko secara ekonomis, yaitu dengan tidak kembalinya ongkos produksi yang telah dikeluarkan dalam rangka usahanya tersebut, serta tidak menggunakan pekerja dibayar maupun pekerja tak dibayar, termasuk yang sifat pekerjaannya memerlukan teknologi atau keahlian khusus.
18. **Berusaha dibantu buruh tidak tetap/buruh tidak dibayar** adalah bekerja atau berusaha atas risiko sendiri, dan menggunakan buruh/pekerja tak dibayar dan atau buruh/pekerja tidak tetap.
19. **Berusaha dibantu buruh tetap/buruh dibayar** adalah berusaha atas risiko sendiri dan mempekerjakan paling sedikit satu orang buruh/pekerja tetap yang dibayar.
15. **Industry** is field of a person's activity or establishment. The classification of industries follows the Indonesia Standard Industrial Classification (KBLI) in one digit.
16. **Employment status** is the status of a person at his place of work or establishment where he was employed.
17. **Own-account worker** is a person who works at his own risk without assisted by paid per mount worker or unpaid worker include technical job or skill job.
18. **Employer assisted by temporary workers/unpaid worker** is a person who works at his own risk and assisted by temporary worker/unpaid worker.
19. **Employer assisted by permanent workers/paid workers** is a person who does his business at her/his own risk at least one assisted by paid permanent worker.

20. **Buruh/karyawan/pegawai** adalah seseorang yang bekerja pada orang lain atau instansi/kantor/ perusahaan secara tetap dengan menerima upah/gaji baik berupa uang maupun barang. Buruh yang tidak mempunyai majikan tetap, tidak digolongkan sebagai buruh/karyawan, tetapi sebagai pekerja bebas. Seseorang dianggap memiliki majikan tetap jika memiliki 1 (satu) majikan (orang/rumah tangga) yang sama dalam sebulan terakhir, khusus pada sektor bangunan batasannya tiga bulan. Apabila majikannya instansi/lembaga, boleh lebih dari satu.
20. **Employee** is a person who work permanently for other people or institution/office/ company and gains some money/cash or goods as wage/salary. Labor who have no permanent employer is not categorized as a laborer/ worker/ employee but casual worker. A laborer in general is considered to have a permanent employer if he has the same employer during the past month, particularly for building construction sector is 3 months. If the employer is an institution, more than 1 (one) employer is allowed.
21. **Pekerja bebas** adalah seseorang yang bekerja pada orang lain/majikan/institusi yang tidak tetap (lebih dari 1 majikan dalam sebulan terakhir) di usaha pertanian baik berupa usaha rumah tangga maupun bukan usaha rumah tangga, ataupun di nonpertanian atas dasar balas jasa dengan menerima upah atau imbalan baik berupa uang maupun barang, dan baik dengan sistem pembayaran harian maupun borongan
21. **Casual employee** is a person who does not work permanently for other people/employer/ institution (more than 1 employer during the last 1 month) in agricultural sector, either home industry or not home industry, or in non-agricultural sector based on remuneration paid with money or goods, and based on daily or contact payment system.
22. **Pekerja tak dibayar** adalah seseorang yang bekerja membantu usaha untuk memperoleh penghasilan/keuntungan yang dilakukan oleh salah seorang anggota rumah
22. **Unpaid worker** is a person who intended to work without pay either with money or good, in an establishment run by other members of the family, relative or neighbour.

tangga atau bukan anggota rumah tangga tanpa mendapat upah/gaji baik berupa uang maupun barang.

<https://waykanankab.bps.go.id>



ULASAN**DESCRIPTION****Kependudukan**

Penduduk Kabupaten Way Kanan berdasarkan proyeksi penduduk tahun 2022 sebanyak 481.036 jiwa yang terdiri 246.388 jiwa penduduk laki-laki dan 234.648 jiwa penduduk perempuan. Dibandingkan dengan jumlah penduduk hasil sensus penduduk tahun 2021, penduduk Way Kanan mengalami pertumbuhan sebesar 1,58 persen. Sementara itu besarnya angka rasio jenis kelamin tahun 2022 mengalami penurunan dari tahun sebelumnya menjadi 105,00.

Kepadatan penduduk di Kabupaten Way Kanan tahun 2022 mencapai 122 jiwa/km². Kepadatan Penduduk di 15 kecamatan cukup beragam dengan kepadatan penduduk tertinggi terletak di Kecamatan Baradatu dengan kepadatan sebesar 290 jiwa/km² dan terendah di Kecamatan Bahuga sebesar 60 jiwa/km².

Ketenagakerjaan

Jumlah Pencari Kerja Terdaftar di Kabupaten Way Kanan berdasarkan data Dinas Ketenagakerjaan dan Transmigrasi Kabupaten Way Kanan pada tahun 2022 yang belum ditempatkan ada sebanyak 1.477 orang. Bila dirinci berdasarkan jenis kelamin, 528 orang tercatat berjenis kelamin laki-laki dan 949 orang yang berjenis kelamin perempuan. Jumlah

Population

Way Kanan population based population projections for 2022 were 481,036 people consisting of 246,388 inhabitants of the male and 234,648 female population people. This compares with a previous population census 2021, the Population of Way Kanan Regency increased 1.58 percent. While the sex ratio in 2022 gendered figures from the previous year to 105.00.

Population density of Way Kanan Regency in 2022 reached 122 people/km². Population density in 15 subdistricts are quite diverse with the highest population density of Subdistrict is located in the Baradatu Subdistrict with the number of density are 290 people/km² and the lowest density was had by Negeri Besar Subdistrict with 60 people/km².

Employment

The number of Job Seekers Registered in the Way Kanan Regency based on data from the Way Kanan Regency manpower and Transmigration office in 2022 was 1,477. When broken down by sex, 528 people were recorded as male and 949 were female. This total amount is increased from 2021, which the number of registered job seekers within Way Kanan

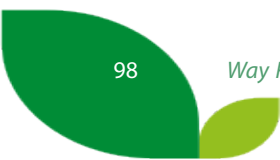
ini meningkat dari tahun 2021, dimana jumlah pencari kerja yang terdaftar di Dinas Ketenagakerjaan dan Transmigrasi Kabupaten Way Kanan tercatat sebanyak 1.303 orang.

Proporsi terbesar dari pencari kerja terdaftar ini adalah mereka yang berpendidikan SLTA, sebanyak 91,27 persen, atau sebanyak 1.348 orang. Urutan nomor dua pencari kerja terdaftar terbesar adalah dari kalangan yang berpendidikan SLTP dengan proporsi 3,11 persen, atau sebanyak 46 orang.

Regency manpower and Transmigration office was recorded at 1,303 people.

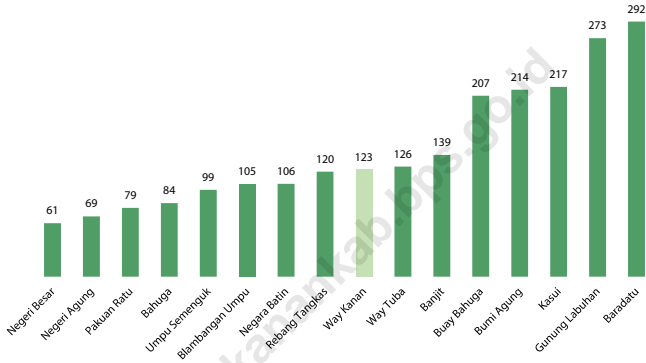
The largest proportion of these registered job seekers are those who held Senior High Schools, with 91.27 percent, or 1,348 people. The second-largest registered job seekers is among those who held Junior High School education with proportion of 3.11 percent, or 46 people.

<https://waykanankab.go.id>



Gambar 3.1
Figures

Kepadatan Penduduk Menurut Kecamatan di Kabupaten Way Kanan, 2022
Population Density by Subdistrict in Way Kanan Regency, 2022

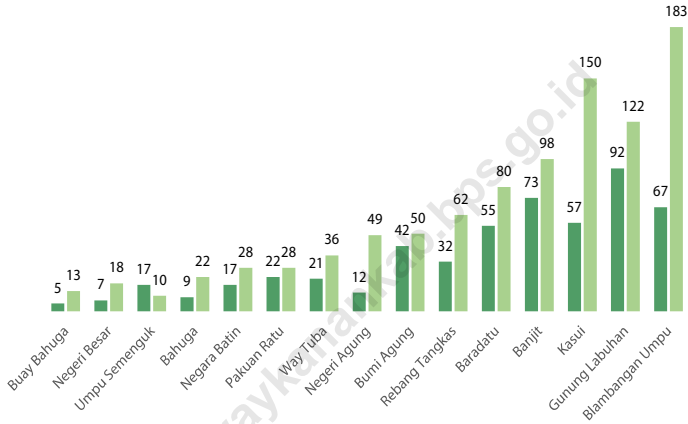


Catatan/Note: Hasil Proyeksi Penduduk Interim 2021–2023 (Pertengahan tahun/Juni)/*The result of Interim Population Projection 2021–2023 (mid year/June)*
Data luas wilayah berasal dari Kementerian Dalam Negeri dan Sekretariat Daerah Bagian Tata Pemerintahan Kabupaten Way Kanan/*Ministry of Home Affairs of Home Affairs and Regional Secretariat of Way Kanan Regency*

Sumber/Source: BPS dan Kementerian Dalam Negeri/BPS-Statistics Indonesia and Ministry of Home Affairs

Gambar 3.2
Figures

Jumlah Pencari Kerja Terdaftar Menurut Jenis Kelamin dan Kecamatan di Kabupaten Way Kanan, 2022
Number of Registered Job Seekers by Sex and Subdistrict in Way Kanan Regency, 2022



Sumber/Source : Dinas Tenaga Kerja dan Transmigrasi Kabupaten Way Kanan/ Men Power and Transmigration Service of Way Kanan Regency

3.1 PENDUDUK POPULATION

Tabel 3.1.1 Penduduk, Laju Pertumbuhan Penduduk, Distribusi Persentase Penduduk, Kepadatan Penduduk, Rasio Jenis Kelamin Penduduk Menurut Kecamatan di Kabupaten Way Kanan, 2021 dan 2022
Population, Population Growth Rate, Percentage Distribution of Population, Population Density, and Population Sex Ratio by Subdistrict in Way Kanan Regency, 2021 and 2022

Kecamatan Subdistrict	Penduduk (ribu) ¹ Population (thousand) ¹		Laju Pertumbuhan Penduduk (%) Population Growth Rate (%)	
	2021	2022	2020-2021 ²	2020-2022 ³
(1)	(2)	(3)	(3)	(5)
Banjit	46,27	46,20	0,93	0,32
Baradatu	44,09	44,42	0,93	0,82
Gunung Labuhan	31,26	31,46	0,93	0,76
Kasui	32,51	32,65	0,93	0,64
Rebang Tangkas	24,58	24,91	0,93	1,16
Blambangan Umpu	36,91	37,67	0,93	1,57
Way Tuba	25,45	25,97	0,93	1,56
Negeri Agung	38,52	38,80	0,93	0,82
Umpu Semenguk	32,79	33,22	0,93	1,16
Bahuga	11,50	11,64	0,92	1,07
Buay Bahuga	21,16	21,13	0,93	0,32
Bumi Agung	28,08	28,19	0,93	0,64
Pakuan Ratu	45,02	45,67	0,93	1,23
Negara Batin	36,84	37,00	0,93	0,64
Negeri Besar	21,89	22,11	0,93	0,96
Way Kanan	476,87	481,04	0,93	0,90

Lanjutan Tabel/Continued Table 3.1.1

Kecamatan Subdistrict	Persentase Penduduk Percentage of Total Population		Kepadatan Penduduk per km ²) ⁴ Population Density per sq.km ⁴	
	2021	2022	2021	2022
(1)	(6)	(7)	(8)	(9)
Banjit	9,70	9,60	139,52	139,33
Baradatu	9,25	9,23	290,02	292,17
Gunung Labuhan	6,56	6,54	271,31	273,03
Kasui	6,82	6,79	216,37	217,27
Rebang Tangkas	5,15	5,18	118,64	120,22
Blambangan Umpu	7,74	7,83	103,37	105,49
Way Tuba	5,34	5,40	123,39	125,91
Negeri Agung	8,08	8,07	68,42	68,92
Umpu Semenguk	6,88	6,91	97,98	99,29
Bahuga	2,41	2,42	83,21	84,19
Buay Bahuga	4,44	4,39	207,39	207,11
Bumi Agung	5,89	5,86	213,09	213,98
Pakuan Ratu	9,44	9,49	77,58	78,70
Negara Batin	7,73	7,69	105,75	106,19
Negeri Besar	4,59	4,60	60,41	61,01
Way Kanan	100,00	100,00	121,60	122,66

Lanjutan Tabel/*Continued Table* 3.1.1

Kecamatan <i>Subdistrict</i>	Rasio Jenis Kelamin <i>Population Sex Ratio</i>	
	2021	2022
(1)	(10)	(11)
Banjit	106,60	105,98
Baradatu	103,24	103,48
Gunung Labuhan	102,33	102,42
Kasui	105,95	104,58
Rebang Tangkas	106,82	106,25
Blambangan Umpu	106,06	108,11
Way Tuba	105,24	104,95
Negeri Agung	105,05	105,57
Umpu Semenguk	104,45	104,80
Bahuga	104,61	105,09
Buay Bahuga	103,89	103,42
Bumi Agung	105,89	105,93
Pakuan Ratu	105,85	105,05
Negara Batin	105,69	103,91
Negeri Besar	104,62	105,21
Way Kanan	105,14	105,00

Catatan/*Note*: ¹Hasil Proyeksi Penduduk Interim 2021–2023 (Pertengahan tahun/Juni)/*The result of Interim Population Projection 2021–2023 (mid year/June)*

²Laju pertumbuhan penduduk dihitung berdasarkan penduduk tahun 2020 (September) dibandingkan dengan penduduk tahun 2021 (Juni)/*The growth rate refers to the change of the population in 2020 (September) to the population in 2021 (June)*

³Laju pertumbuhan penduduk dihitung berdasarkan penduduk tahun 2020 (September) dibandingkan dengan penduduk tahun 2022 (Juni)/*The growth rate refers to the change of the population in 2020 (September) to the population in 2022 (June)*

⁴Data luas wilayah berasal dari Kementerian Dalam Negeri dan Sekretariat Daerah Bagian Tata Pemerintahan Kabupaten Way Kanan/*Ministry of Home Affairs of Home Affairs and Regional Secretariat of Way Kanan Regency*

Sumber/*Source*: BPS dan Kementerian Dalam Negeri/*BPS-Statistics Indonesia and Ministry of Home Affairs*

Tabel 3.1.2 Jumlah Penduduk Menurut Kelompok Umur dan Jenis Kelamin di Kabupaten Way Kanan, 2022
Table 3.1.2 Number of Population by Age Group and Sex in Way Kanan Regency, 2022

Kelompok Umur Age Groups	Jenis Kelamin/ Sex		
	Laki-Laki Male	Perempuan Female	Jumlah Total
(1)	(2)	(3)	(4)
0-4	23 462	22 161	45 623
5-9	22 419	21 398	43 817
10-14	20 931	20 175	41 106
15-19	19 641	18 739	38 380
20-24	19 154	18 596	37 750
25-29	20 188	18 991	39 179
30-34	20 830	19 634	40 464
35-39	19 228	17 825	37 053
40-44	17 237	16 500	33 737
45-49	15 132	14 468	29 600
50-54	12 796	12 646	25 442
55-59	11 216	11 044	22 260
60-64	8 989	8 596	17 585
65-69	6 761	5 997	12 758
70-74	4 221	3 946	8 167
75+	4 183	3 932	8 115
Jumlah/Total	246 388	234 648	481 036

Catatan/Note: Hasil Proyeksi Penduduk Interim 2021–2023 (Pertengahan tahun/Juni)/The result of Interim Population Projection 2021–2023 (mid year/June)

Sumber/Source: BPS/BPS-Statistics Indonesia

Tabel
Table 3.1.3

Penduduk, Laju Pertumbuhan Penduduk per Tahun, Distribusi Persentase Penduduk, Kepadatan Penduduk, Rasio Jenis Kelamin Penduduk, (De Jure) Menurut Kecamatan di Kabupaten Way Kanan, 2022
Population, Annual Population Growth Rate, Percentage Distribution of Population, Population Density, and Population Sex Ratio, (De Jure) by Subdistrict in Way Kanan Regency, 2022

Kecamatan Subdistrict	Penduduk (orang) Population (person)		Laju Pertumbuhan Penduduk Population Growth Rate (%)
	2021	2022	2021-2022
(1)	(2)	(3)	(4)
Banjit	47 320	47 433	0,24
Baradatu	44 724	44 872	0,33
Gunung Labuhan	31 337	31 332	-0,02
Kasui	33 114	33 338	0,68
Rebang Tangkas	24 113	23 892	-0,92
Blambangan Umpu	37 014	37 347	0,90
Way Tuba	25 955	26 482	2,03
Negeri Agung	38 305	38 070	-0,61
Umpu Semenguk	33 184	33 440	0,77
Bahuga	11 883	12 169	2,41
Buay Bahuga	21 657	21 857	0,92
Bumi Agung	28 765	29 152	1,35
Pakuan Ratu	44 615	45 437	1,84
Negara Batin	36 856	37 820	2,62
Negeri Besar	21 200	21 243	0,20
Way Kanan	480 042	483 884	0,80

Lanjutan Tabel/Continued Table 3.1.3

Kecamatan Subdistrict	Persentase Penduduk Percentage of Total Population		Kepadatan Penduduk per km ² Population Density per sq.km	
	2021	2022	2021	2022
(1)	(6)	(7)	(8)	(9)
Banjit	9,86	9,80	143	143
Baradatu	9,32	9,27	294	295
Gunung Labuhan	6,53	6,48	272	272
Kasui	6,90	6,89	220	222
Rebang Tangkas	5,02	4,94	116	115
Blambangan Umpu	7,71	7,72	104	105
Way Tuba	5,41	5,47	126	128
Negeri Agung	7,98	7,87	68	68
Umpu Semenguk	6,91	6,91	99	100
Bahuga	2,48	2,51	86	88
Buay Bahuga	4,51	4,52	212	214
Bumi Agung	5,99	6,02	218	221
Pakuan Ratu	9,29	9,39	77	78
Negara Batin	7,68	7,82	106	109
Negeri Besar	4,42	4,39	59	59
Way Kanan	100,00	100,00	122	123

Lanjutan Tabel/*Continued Table* 3.1.3

Kecamatan <i>Subdistrict</i>	Rasio Jenis Kelamin <i>Population Sex Ratio</i>	
	2021	2022
(1)	(10)	(11)
Banjit	106,22	105,68
Baradatu	103,80	103,45
Gunung Labuhan	102,91	102,91
Kasui	105,86	105,30
Rebang Tangkas	107,14	106,64
Blambangan Umpu	106,17	105,54
Way Tuba	105,32	104,62
Negeri Agung	105,50	105,25
Umpu Semenguk	104,83	105,09
Bahuga	103,89	103,26
Buay Bahuga	104,16	104,27
Bumi Agung	105,45	105,08
Pakuan Ratu	105,49	105,20
Negara Batin	105,17	104,60
Negeri Besar	105,45	105,78
Way Kanan	105,21	104,88

Catatan/*Note*: Data Konsolidasi Bersih (DKB) Semester II 2022 Per 31 Desember 2022/*Net Consolidated Data of Second Semester of 2022 as of 31 December 2022*

Data luas wilayah berasal dari Kementerian Dalam Negeri dan Sekretariat Daerah Bagian Tata Pemerintahan Kabupaten Way Kanan/*Ministry of Home Affairs of Home Affairs and Regional Secretariat of Way Kanan Regency*

Sumber/*Source*: Dinas Kependudukan dan Pencatatan Sipil Kabupaten Way Kanan/*Population and Civil Registration Agency of Way Kanan Regency*

Tabel 3.1.4 Jumlah Penduduk (De Jure) Menurut Kecamatan dan Jenis Kelamin, 2022
Number of Population (De Jure) by Subdistrict and Sex in Way Kanan Regency, 2022

Kelompok Umur <i>Age Groups</i>	Jenis Kelamin/ Sex		
	Laki-Laki <i>Male</i>	Perempuan <i>Female</i>	Jumlah <i>Total</i>
(1)	(2)	(3)	(4)
Banjit	24 371	23 062	47 433
Baradatu	22 817	22 055	44 872
Gunung Labuhan	15 891	15 441	31 332
Kasui	17 099	16 239	33 338
Rebang Tangkas	12 330	11 562	23 892
Blambangan Umpu	19 177	18 170	37 347
Way Tuba	13 540	12 942	26 482
Negeri Agung	19 522	18 548	38 070
Umpu Semenguk	17 135	16 305	33 440
Bahuga	6 182	5 987	12 169
Buay Bahuga	11 157	10 700	21 857
Bumi Agung	14 937	14 215	29 152
Pakuan Ratu	23 294	22 143	45 437
Negara Batin	19 335	18 485	37 820
Negeri Besar	10 920	10 323	21 243
Way Kanan	247 707	236 177	483 884

Catatan/Note: Data Konsolidasi Bersih (DKB) Semester II 2022 Per 31 Desember 2022/ *Net Consolidated Data of Second Semester of 2022 as of 31 December 2022*

Sumber/Source: Dinas Kependudukan dan Pencatatan Sipil Kabupaten Way Kanan/Population and Civil Registration Agency of Way Kanan Regency

Tabel 3.1.5 Jumlah Penduduk dan Jumlah Keluarga (De Jure) Menurut Kecamatan di Kabupaten Way Kanan, 2022
Number of Population and Family (De Jure) by Subdistrict in Way Kanan Regency, 2022

Kecamatan Subdistrict	Penduduk (orang) Population (person)	Jumlah Keluarga Family
(1)	(2)	(3)
Banjit	47 433	14 508
Baradatu	44 872	13 751
Gunung Labuhan	31 332	9 388
Kasui	33 338	10 558
Rebang Tangkas	23 892	7 513
Blambangan Umpu	37 347	11 348
Way Tuba	26 482	8 260
Negeri Agung	38 070	11 691
Umpu Semenguk	33 440	10 051
Bahuga	12 169	3 809
Buay Bahuga	21 857	7 278
Bumi Agung	29 152	9 252
Pakuan Ratu	45 437	14 173
Negara Batin	37 820	11 944
Negeri Besar	21 243	6 860
Way Kanan	483 884	150 384

Catatan/Note: Data Konsolidasi Bersih (DKB) Semester II 2022 Per 31 Desember 2022/ Net Consolidated Data of Second Semester of 2022 as of 31 December 2022

Sumber/Source: Dinas Kependudukan dan Pencatatan Sipil Kabupaten Way Kanan/Population and Civil Registration Agency of Way Kanan Regency

3.2 KETENAGAKERJAAN EMPLOYMENT

Tabel 3.2.1 Jumlah Penduduk Berumur 15 Tahun Keatas Menurut Jenis Kegiatan Selama Seminggu yang Lalu dan Jenis Kelamin di Kabupaten Way Kanan, 2022
Population Aged 15 Years and Over by Type of Activity During The Previous Week and Sex in Way Kanan Regency, 2022

Kegiatan Utama <i>Main Activity</i>	Jenis Kelamin/Sex		
	Laki-Laki <i>Male</i>	Perempuan <i>Female</i>	Jumlah <i>Total</i>
(1)	(2)	(3)	(4)
I. Angkatan Kerja/<i>Economically Active</i>	162 093	86 615	248 708
1. Bekerja/ <i>Working</i>	158 363	82 178	240 541
2. Pengangguran Terbuka/ <i>Unemployment</i>	3 730	4 437	8 167
II. Bukan Angkatan Kerja/<i>Economically Inactive</i>	18 113	79 264	97 377
1. Sekolah/ <i>Attending School</i>	8 083	12 597	20 680
2. Mengurus Rumah Tangga/ <i>Housekeeping</i>	4 316	62 433	66 749
3. Lainnya/ <i>Others</i>	5 714	4 234	9 948
Jumlah/<i>Total</i>	180 206	165 879	346 085

Catatan/Note: -

Sumber/Source: BPS, Survei Angkatan Kerja Nasional (Sakernas) Agustus/BPS-Statistics Indonesia, August National Labor Force Survey

Tabel
Table 3.2.2

Penduduk Berumur 15 Tahun ke Atas Menurut Pendidikan Tertinggi yang Ditamatkan dan Jenis Kegiatan Selama Seminggu yang Lalu di Kabupaten Way Kanan, 2022
Population 15 Years of Age and Over by Educational Attainment and Type of Activity During the Previous Week in Way Kanan Regency, 2022

Pendidikan Tertinggi yang Ditamatkan <i>Educational Attainment</i>	Angkatan Kerja/Economically Active			Persentase Bekerja terhadap Angkatan Kerja <i>Percentage of Working to Economically Active</i>
	Bekerja <i>Working</i>	Pengangguran ¹ <i>Unemployment¹</i>	Jumlah Angkatan Kerja <i>Total of Economically Active</i>	
(1)	(2)	(3)	(4)	(5)
≤ Sekolah Dasar (SD) <i>≤ Elementary School</i>	112 584	4 083	116 667	96,50
Sekolah Menengah Pertama <i>Junior High School</i>	54 394	888	55 282	98,39
Sekolah Menengah Atas <i>Senior High School</i>	62 500	3 045	65 545	95,35
Perguruan Tinggi <i>Collage</i>	11 063	151	11 214	98,65
Jumlah/Total	240 541	8 167	248 708	96,72

Lanjutan Tabel/Continued Table 3.2.2

Pendidikan Tertinggi yang Ditamatkan <i>Educational Attainment</i>	Bukan Angkatan Kerja <i>Not Economically Active</i>	Jumlah Total	Persentase Angkatan Kerja terhadap Penduduk Usia Kerja <i>Percentage of Economically Active to Working Age Population</i>
(1)	(6)	(7)	(8)
≤ Sekolah Dasar (SD) <i>≤ Elementary School</i>	45 519	162 186	71,93
Sekolah Menengah Pertama <i>Junior High School</i>	30 636	85 918	64,34
Sekolah Menengah Atas <i>Senior High School</i>	19 553	85 098	77,02
Perguruan Tinggi <i>Collage</i>	1 669	12 883	87,04
Jumlah/Total	97 377	346 085	71,86

Catatan/Note: ¹ 1. Mencari pekerjaan/Looking for work
 2. Mempersiapkan usaha/Establishing a new business/firm
 3. Merasa tidak mungkin mendapat pekerjaan/Feeling hopeless in looking for work (discouraged job seekers)
 4. Sudah punya pekerjaan tetapi belum mulai bekerja/Having job already but not starting to work yet

Sumber/Source: BPS, Survei Angkatan Kerja Nasional (Sakernas) Agustus/BPS-Statistics Indonesia, August National Labor Force Survey

Tabel
Table 3.2.3

Penduduk Berumur 15 Tahun Ke Atas yang Bekerja Selama Seminggu yang Lalu Menurut Status Pekerjaan Utama dan Jenis Kelamin di Kabupaten Way Kanan, 2022
Population 15 Years of Age and Over who Worked During The Previous Week by Main Employment Status and Sex in Way Kanan Regency, 2022

Status Pekerjaan Utama <i>Main Employment Status</i>	Laki-Laki <i>Male</i>	Perempuan <i>Female</i>	Jumlah <i>Total</i>
(1)	(2)	(3)	(4)
Berusaha sendiri <i>Own account worker</i>	37 309	17 554	54 863
Berusaha dibantu buruh tidak tetap/buruh tidak dibayar <i>Employer assisted by temporary worker/unpaid worker</i>	43 535	10 427	53 962
Berusaha dibantu buruh tetap/buruh dibayar <i>Employer assisted by permanent worker/paid worker</i>	4 618	206	4 824
Buruh/Karyawan/Pegawai/ <i>Employee</i>	38 020	10 829	48 849
Pekerja bebas <i>Casual worker</i>	20 605	4 649	25 254
Pekerja keluarga/tak dibayar <i>Family worker/unpaid worker</i>	14 276	38 513	52 789
Jumlah/Total	158 363	82 178	240 541

Sumber/Source: BPS, Survei Angkatan Kerja Nasional (Sakernas) Agustus/BPS-Statistics Indonesia, August National Labor Force Survey

Tabel 3.2.4 Jumlah Penduduk Berumur 15 Tahun Keatas yang Bekerja Selama Seminggu yang Lalu Menurut Lapangan Pekerjaan Utama dan Jenis Kelamin di Kabupaten Way Kanan, 2022
Population Aged 15 Years and Over Who Worked During the Previous Week by Main Industry and Sex in Way Kanan Regency, 2022

Lapangan Pekerjaan Utama ¹ <i>Main Industry¹</i>	Laki-Laki <i>Male</i>	Perempuan <i>Female</i>	Jumlah <i>Total</i>
(1)	(2)	(3)	(4)
Pertanian <i>Agriculture</i>	104 415	39 685	144 100
Manufaktur <i>Manufacturing</i>	17 044	3 673	20 717
Jasa <i>Services</i>	36 904	38 820	75 724
Jumlah/Total	158 363	82 178	240 541

Catatan/Note: ¹ Pertanian: Pertanian, Perkebunan, Kehutanan, Perburuan, dan Perikanan
 Industri : Pertambangan dan Penggalian, Industri, Listrik, Gas, dan Air Minum, Konstruksi
 Jasa : Perdagangan, Rumah Makan, dan Jasa Akomodasi, Transportasi, Pergudangan dan Komunikasi, Lembaga Keuangan, Real Estate, Usaha Persewaan dan Jasa Perusahaan, Jasa Kemasyarakatan, Sosial dan Perorangan

Sumber/Source: BPS, Survei Angkatan Kerja Nasional (Sakernas) Agustus/BPS-Statistics Indonesia, August National Labor Force Survey

Tabel 3.2.5
Table

Jumlah Pencari Kerja Menurut Tingkat Pendidikan di Kabupaten Way Kanan, 2018 –2022
Number of Job Seekers by Level of Education in Way Kanan Regency, 2018 –2022

Tingkat Pendidikan Education Level	Jumlah Pencari Kerja/Job Seekers				
	2018	2019	2020	2021	2022
(1)	(2)	(3)	(4)	(5)	(6)
SD/Sederajat Elementary School	32	16	12	4	11
SLTP/Sederajat Junior High School	45	86	64	22	46
SLTA/Sederajat Senior High School	2 000	2 334	1 017	1 176	1 348
D1 s/d D3 Academy/Diploma	127	29	16	11	28
DIV / S1 Bachelor Degree	167	99	51	90	42
S2/S3 Post Degree	–	–	3	–	2
Jumlah/Total	2 371	2 564	1 163	1 303	1 477

Catatan/Note: -

Sumber/Source: Dinas Tenaga Kerja dan Transmigrasi Kabupaten Way Kanan/ Men Power and Transmigration Service of Way Kanan Regency

Tabel 3.2.6 Jumlah Pencari Kerja Menurut Tingkat Pendidikan dan Jenis Kelamin di Kabupaten Way Kanan, 2022
Number of Job Seekers by Level of Education and Sex in Way Kanan Regency, 2022

Tingkat Pendidikan Education Level	Jumlah Pencari Kerja/Job Seekers	
	Laki-Laki/Male	Perempuan/Female
(1)	(2)	(3)
SD/Sederajat Elementary School	5	6
SLTP/Sederajat Junior High School	20	26
SLTA/Sederajat Senior High School	604	744
D1 s/d D3 Academy/Diploma	11	17
DIV / S1 Bachelor Degree	20	22
S2/S3 Post Degree	1	1
Jumlah/Total	661	816

Catatan/Note: -

Sumber/Source: Dinas Tenaga Kerja dan Transmigrasi Kabupaten Way Kanan/ Men Power and Transmigration Service of Way Kanan Regency

Tabel 3.2.7 Jumlah Pencari Kerja Terdaftar Menurut Kecamatan di Kabupaten Way Kanan, 2018 –2022
Number of Registered Job Seekers by Subdistrict in Way Kanan Regency, 2018 – 2022

Kecamatan Subdistrict	2018	2019	2020	2021	2022
(1)	(2)	(3)	(4)	(5)	(6)
Banjit	246	395	45	114	171
Baradatu	204	214	50	95	135
Gunung Labuhan	294	317	133	205	214
Kasui	261	326	125	163	207
Rebang Tangkas	188	138	152	78	94
Blambangan Umpu	341	428	155	329	250
Way Tuba	86	90	62	34	57
Negeri Agung	151	162	120	93	61
Umpu Semenguk	27
Bahuga	89	40	35	15	31
Buay Bahuga	67	45	35	20	18
Bumi Agung	82	114	99	40	92
Pakuan Ratu	139	133	40	34	50
Negara Batin	143	92	45	41	45
Negeri Besar	80	70	67	42	25
Way Kanan	2 371	2 564	1 163	1 303	1 477

Catatan/Note: -

Sumber/Source: Dinas Tenaga Kerja dan Transmigrasi Kabupaten Way Kanan/ *Men Power and Transmigration Service of Way Kanan Regency*

Tabel
Table 3.2.8**Jumlah Pencari Kerja Terdaftar Menurut Jenis Kelamin dan Kecamatan di Kabupaten Way Kanan, 2022**
Number of Registered Job Seekers by Sex and Subdistrict in Way Kanan Regency, 2022

Kecamatan Subdistrict	Laki-Laki Male	Perempuan Female	Jumlah Total
(1)	(2)	(3)	(4)
Banjit	73	98	171
Baradatu	55	80	135
Gunung Labuhan	92	122	214
Kasui	57	150	207
Rebang Tangkas	32	62	94
Blambangan Umpu	67	183	250
Way Tuba	21	36	57
Negeri Agung	12	49	61
Umpu Semenguk	17	10	27
Bahuga	9	22	31
Buay Bahuga	5	13	18
Bumi Agung	42	50	92
Pakuan Ratu	22	28	50
Negara Batin	17	28	45
Negeri Besar	7	18	25
Way Kanan	528	949	1 477

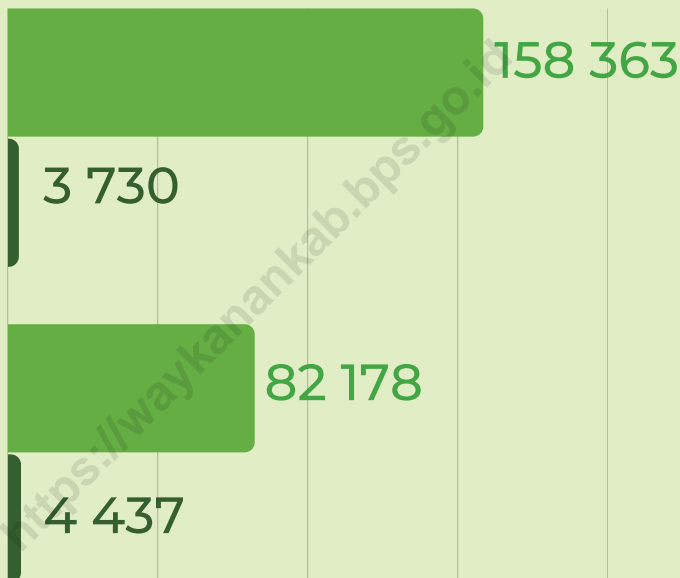
Catatan/Note: -

Sumber/Source: Dinas Tenaga Kerja dan Transmigrasi Kabupaten Way Kanan/ Men Power and Transmigration Service of Way Kanan Regency



Laki-laki
/ Male

- Bekerja / Work
- Pengangguran Terbuka / Unemployment



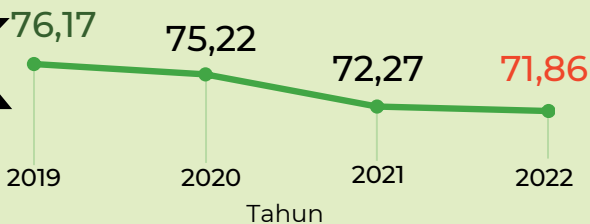
Jumlah Penduduk Berumur 15 Tahun Keatas
(Angkatan Kerja) Menurut Jenis Kelamin di
Kabupaten Way Kanan, 2022

Number of Population Aged 15 Years and Over (Work Force) by Gender in Way Kanan Regency, 2022

TPAK

Tingkat Partisipasi
Angkatan Kerja

*Labour Force
Participation Rate*



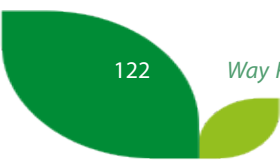
PENJELASAN TEKNIS**TECHNICAL NOTES**

1. **Tidak/belum pernah sekolah** adalah mereka yang tidak pernah atau belum pernah terdaftar dan tidak pernah atau belum pernah aktif mengikuti pendidikan di suatu jenjang pendidikan formal. Termasuk juga yang tamat/belum tamat taman kanak-kanak tetapi tidak melanjutkan ke sekolah dasar.
 2. **Masih bersekolah** adalah mereka yang terdaftar dan aktif mengikuti pendidikan formal dan nonformal (Paket A, B, atau C), baik pendidikan dasar, menengah maupun pendidikan tinggi. Bagi mahasiswa yang sedang cuti dianggap masih bersekolah.
 3. **Tidak bersekolah lagi** adalah mereka yang pernah terdaftar dan aktif mengikuti pendidikan di suatu jenjang pendidikan formal dan nonformal (Paket A, B, atau C), tetapi pada saat pencacahan tidak lagi terdaftar dan tidak aktif mengikuti Pendidikan.
 4. **Tamat sekolah** adalah menyelesaikan pelajaran yang ditandai dengan lulus ujian akhir pada kelas atau tingkat terakhir suatu jenjang pendidikan di sekolah negeri maupun swasta dengan mendapatkan tanda tamat belajar/ijazah. Seseorang yang belum mengikuti pelajaran
1. **Not/never attending school** is someone who has never attended or never been registered in a formal education, such as primary, secondary, and tertiary education. Those who just completed kindergarten are considered as never attended school.
 2. **Attending school** is someone who is currently attending primary, secondary, or tertiary education, including package A, package B, or package C. College student who postpones his/her study is considered as attending school.
 3. **Not attending school anymore** is someone who had enrolled and participated in formal and non-formal education in the past including package A, package B, or package C, but currently does not attend school.
 4. **Completed particular level of education** is someone who has completed particular level of education in private or public school and accepting graduation certificate. Someone who has never attended the highest grade but passed the final exam

pada kelas tertinggi tetapi telah mengikuti ujian akhir dan lulus dianggap tamat sekolah.

is considered as completed particular level of education.

5. **Dapat membaca dan menulis** artinya dapat membaca dan menulis kata-kata/kalimat sederhana dengan suatu aksara tertentu.
5. ***Able to read and write*** is the ability to read and write at least a simple sentence in any letter of alphabets.
6. **Jalur Pendidikan di Indonesia** terdiri atas 1) pendidikan formal, 2) pendidikan nonformal, dan 3) pendidikan informal yang ketiganya dapat saling melengkapi dan memperkaya (Undang-Undang No. 20 Tahun 2015 tentang Sistem Pendidikan Nasional).
6. ***The Education System in Indonesia*** consists of 1) a formal education, 2) non-formal education, and 3) informal education that all three can be complementary and enriching (Law No. 20 Year 2015 about The National Education System).
7. **Jenjang Pendidikan Formal** terdiri atas pendidikan dasar, pendidikan menengah, dan pendidikan tinggi. Jenis pendidikan yang diajarkan mencakup pendidikan umum, kejuruan, akademik, profesi, vokasi, keagamaan, dan khusus.
 - a. Pendidikan Dasar berbentuk Sekolah Dasar (SD) dan Madrasah Ibtidaiyah (MI) atau sederajat serta Sekolah Menengah Pertama (SMP) dan Madrasah Tsanawiyah (MTs), atau sederajat
 - a. *The Primary Education consists of Elementary School and Islamic Elementary School or other equivalent forms and Junior High School and MTs, or other equivalent forms.*
 - b. Pendidikan Menengah berbentuk Sekolah Menengah Atas (SMA), Madrasah Aliyah (MA), Sekolah Menengah Kejuruan
 - b. *The Secondary Education consists of the senior high school, MA, Vocational School, and Vocational Madrasah Aliyah, or other*
7. ***The Formal Education Level*** consists of primary education, secondary education, and high education. The kind of education that taught consists of general education, vocational, academic, professional, religious, and specific education.



- (SMK), dan Madrasah Aliyah Kejuruan (MAK), atau bentuk lain yang sederajat.
- c. Pendidikan Tinggi merupakan jenjang pendidikan setelah pendidikan menengah yang mencakup program pendidikan diploma, sarjana, magister, spesialis, dan doktor yang diselenggarakan oleh perguruan tinggi. Perguruan tinggi dapat berbentuk akademi, politeknik, sekolah tinggi, institut, atau universitas.
8. **Rumah Sakit** adalah tempat pemeriksaan dan perawatan kesehatan, biasanya berada di bawah pengawasan dokter/tenaga medis, yang melayani penderita yang sakit untuk berobat rawat jalan atau rawat inap.
9. **Rumah Sakit Bersalin** adalah rumah sakit khusus untuk persalinan, dilengkapi pelayanan spesialis pemeriksaan kehamilan, persalinan, rawat inap dan rawat jalan ibu dan anak yang berada di bawah pengawasan dokter spesialis kandungan.
10. **Rumah Bersalin** adalah sarana pelayanan kesehatan dengan izin sebagai rumah bersalin, dilengkapi pelayanan
- equivalent forms.*
- c. *The High Education consists of the education level after the secondary education that consists of diplomas, bachelor, master, specialist, and doctoral degrees that are held by the college. The colleges can be academy, polytechnic, high school, institute, or university.*
8. **Hospital** is a place for health check, usually controlled/supervised by doctors/medical personnel to serve the ill patients to get outpatient or inpatient treatment services.
9. **Maternity Hospital** is a specialized hospital for childbirth, has specialist inspection service to pregnancy, childbirth, hospitalization and outpatient for mothers and children that is under the supervision of an obstetrician.
10. **Maternity House** is health care facility with a license as a maternity house, equipped with prenatal care, childbirth and examination

pemeriksaan kehamilan, persalinan serta pemeriksaan ibu dan anak yang berada di bawah pengawasan bidan senior

of mothers and children which is under the supervision of a senior midwife.

11. **Poliklinik** adalah sarana kesehatan yang dipakai untuk pelayanan berobat jalan, biasanya berada di bawah pengawasan dokter/tenaga medis.

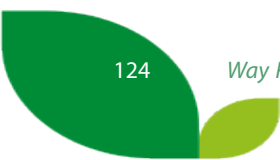
11. **Polyclinic** is a health facility in which to get outpatient services, usually under the control of doctor/ medical personnel.

12. **Puskesmas (Pusat Kesehatan Masyarakat)** adalah unit pelaksana teknis dinas kesehatan kabupaten/ kota yang mempunyai fungsi utama sebagai penyelenggara pelayanan kesehatan tingkat pertama. Wilayah kerja puskesmas maksimal adalah satu kecamatan dan untuk dapat menjangkau wilayah kerjanya, puskesmas mempunyai jaringan pelayanan yang meliputi unit Puskesmas Pembantu (Pustu), unit Puskesmas Keliling (Puskel), dan unit bidan desa/komunitas (Peraturan Menteri Kesehatan RI No. 75 Tahun 2016 Tentang Pusat Kesehatan Masyarakat).

12. **Public Health Center** is technical implementation unit of regency health department that have the primary function as a first-level health care providers. The working area standard of public health center is one Subdistrict and to reach their working areas, public health centers have a service network covering subsidiary of public health center, mobile public health center units, and midwife units (Regulation of the Minister of Health of Indonesia Number 75 Year 2016 about Public Health Center).

13. **Apotek** adalah suatu tempat tertentu yang digunakan untuk melakukan pekerjaan kefarmasian, dan penyaluran/ penjualan obat atau bahan farmasi dan perbekalan kesehatan lainnya kepada masyarakat yang dikelola oleh tenaga apoteker (Peraturan Menteri Kesehatan RI No. 1332

13. **Pharmacy** is a specific place that is used for pharmaceutical jobs, and distribution/sale of drugs/ pharmaceuticals and other medical supplies to people that are administered by trained pharmacist (Regulation of the Minister of Health of Indonesia Number 1332 Year 2002 about the Changes of



Tahun 2002 Tentang Perubahan Atas Peraturan Menteri Kesehatan RI No. 922/MENKES/PER/X/1993 Tentang Ketentuan dan Tata Cara Pemberian Izin Apotek).

Regulation of the Minister of Health of Indonesia Number 922/MENKES/PER/X/1993 about Pro-vision and Procedures for Administration of Licensed Pharmacies).

14. **Imunisasi** adalah memasukkan kuman atau racun penyakit tertentu yang sudah dilemahkan (vaksin) ke dalam tubuh dengan cara disuntik atau diminum (diteteskan dalam mulut) dengan maksud agar terjadi kekebalan tubuh terhadap penyakit tersebut.
14. **Immunization** is putting enervated microbe of a certain disease into human body by injection or drinking (dropping into mouth) to make the body immune to that disease.
15. **Keluhan kesehatan** adalah keadaan seseorang yang mengalami gangguan kesehatan atau kejiwaan, baik karena penyakit akut, penyakit kronis, kecelakaan, kriminal, atau hal lain.
15. **Health complaint** is a condition where a person has health or mental problems because of acute illness, chronically illness, accident, crimes, or others.
16. **Mengobati sendiri** adalah upaya oleh anggota rumah tangga/keluarga dengan melakukan pengobatan sendiri tanpa datang ke tempat fasilitas kesehatan atau memanggil dokter/petugas kesehatan ke rumahnya (misal minum obat modern, jamu, kerokan, kompres, kop, pijat) agar sembuh atau menjadi lebih ringan keluhan kesehatannya.
16. **Self treatment** is an effort of household members/family to have a health treatment by themselves without visiting health facilities or a doctor/health personnel (for instance, by taking modern medicine, herb medicine, chief with a coin, compress, cupping suction, massage) in order to recover from illness or reduce the health complaint.
17. **Angka penemuan kasus tuberkulosis (TB)** adalah jumlah kasus baru tuberkulosis dan kasus TB yang didiagnosis kambuh yang diobati dalam program
17. **The case detection rate for all forms of tuberculosis** is the number of new and replese tuberculosis cases diagnosed and treated in national tuberculosis

penanggulangan TB nasional dan dilaporkan kepada WHO, dibagi dengan perkiraan WHO terhadap jumlah kasus insiden tuberkulosis pada tahun yang sama, dinyatakan sebagai persentase.

control programmes and notified to WHO, divided by WHO's estimate of the number of incident tuberculosis cases for the same year, expressed as a percentage.

18. **Angka keberhasilan pengobatan tuberkulosis smear positive/Basil Tahan Asam (BTA) positif** adalah proporsi (dinyatakan sebagai persentase) kasus TB BTA positif yang terdaftar di bawah program pengendalian TB nasional pada tahun tertentu yang dinyatakan berhasil menyelesaikan pengobatan. Dengan atau tanpa bukti bakteriologi keberhasilan ("sembuh" dan "menyelesaikan pengobatan" masing-masing).
18. ***The treatment success rate for new pulmonary smear-positive tuberculosis cases*** is the proportion (expressed as a percentage) of new smear-positive tuberculosis cases registered under a national tuberculosis control programme in a given year that successfully completed treatment. With or without bacteriological evidence of success ("cured" and "treatment completed" respectively).
19. **Kasus kumulatif AIDS** adalah kumulatif kasus AIDS sampai dengan referensi waktu tertentu.
19. ***Cummulative AIDS case*** is cummulative AIDS cases with reference to a particular time.
20. **BCG (Bacillus Calmette Guerin)** merupakan vaksinasi untuk mencegah penyakit TBC, diberikan pada bayi baru lahir atau anak, dengan suntikan pada kulit pangkal lengan atas. Bekas suntikan kemudian akan membentuk tonjolan kecil jaringan parut pada kulit lengan atas. Suntikan BCG diberikan kepada anak sebanyak 1 kali.
20. ***BCG (Bacillus Calmette Guerin)*** is a vaccine to prevent TBC disease, given to newborns or children, by injection at the base of the skin of the upper arm. Injection site will form little bumps of scar tissue in the skin of the upper arm. BCG injections given to children 1 times.
21. **DPT (Difteri, Pertusis, Tetanus)** merupakan vaksin untuk
21. ***DPT (Diphtheria, Pertussis, Tetanus)*** is a vaccine to prevent the

mencegah penyakit Difteri, Pertusis, dan Tetanus yang diberikan pada bayi berumur 3 bulan ke atas, dengan suntikan pada paha, diulang 1 bulan dan 2 bulan kemudian, sehingga suntikan imunisasi DPT lengkap pada balita berjumlah 3 kali (terkadang selang waktu antar suntikan bisa lebih dari 1 bulan).

diphtheria, pertussis, and tetanus disease, given to infants aged 3 months and above, with a shot in the thigh, repeated one month and two months later, so that the complete DPT immunization shots at toddler totaling 3 times (sometimes the time interval between injections can be more than 1 month).

22. **Luas lantai** adalah luas lantai yang ditempati dan digunakan untuk keperluan sehari-hari (sebatas atap).

22. **Floor area** is the total area which is occupied and utilized daily.

23. **Air leding** adalah sumber air yang berasal dari air yang telah melalui proses penjernihan dan penyehatan sebelum dialirkan ke konsumen melalui instalasi berupa saluran air. Sumber air ini biasanya diusahakan oleh PAM/ PDAM/ BPAM. Termasuk dalam hal ini air leding yang didapat secara eceran.

23. **Pipe water** is a water source that comes from water that has been through a process of purification and sanitation before distribute to consumers through an instalation of water lines. This water source is usually distributed by PAM/ PDAM/ BPAM. This include a pipe water that sold at retail.

24. **Sumur terlindung** adalah air yang berasal dari dalam tanah yang digali dan lingkaran sumur tersebut dilindungi oleh tembok paling sedikit 0,8 meter di atas tanah dan 3 meter ke bawah tanah, serta ada lantai semen sejauh 1 meter dari lingkaran sumur.

24. **Protected wells** is water that comes from the soil were excavated and the circumference of the well was protected by walls at least 0.8 meters above ground and 3 meters underground, and cement floor as far as 1 meter from the well circumference.

25. **Status penguasaan bangunan tempat tinggal milik sendiri** adalah jika tempat tinggal tersebut pada waktu pencacahan

25. **Own ownership property status** is a status of dwelling occupied belongs to the head of household or one of the household member.

betul-betul sudah milik kepala rumah tangga atau salah seorang anggota rumah tangga. Rumah yang dibeli secara angsuran melalui kredit bank atau rumah dengan status sewa beli dianggap rumah milik sendiri.

Houses bought through bank credit or houses with leasing status were also categorized as an own property.

26. **Peristiwa tindak pidana yang dilaporkan** ialah setiap peristiwa yang diterima kepolisian dari laporan masyarakat, atau peristiwa dimana pelakunya tertangkap tangan oleh kepolisian.

26. **Reported crime incidence** includes all criminal cases reported and received by police office, and all crimes caught by police.

27. **Jumlah tindak pidana** menggambarkan jumlah kasus tindak pidana yang terjadi pada kurun waktu tertentu.

27. **Crime total** refers to the number of criminal cases occurring during a given period.

28. **Resiko penduduk terjadi tindak pidana per 100.000 penduduk**

$$= \frac{\text{Jumlah tindak pidana tahun } t}{\text{Jumlah penduduk tahun } t} \times 100.000$$

28. **Crime rate**

$$= \frac{\text{Number of criminal cases year } t}{\text{Total population year } t} \times 100.000$$

Resiko penduduk terjadi tindak pidana per 100.000 penduduk mengindikasikan peluang penduduk berisiko terkena tindak pidana. Biasanya dinyatakan dalam setiap 100.000 penduduk.

Crime rate indicates the probability of population exposed to risk of crime, expressed in every 100,000 people.

29. **Selang waktu terjadi tindak pidana tahun t**

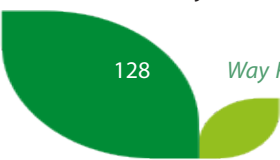
$$= \frac{365 \times 24 \times 60 \times 60}{\text{Jumlah tindak pidana tahun } t} \times (\text{detik})$$

29. **Crime clock**

$$= \frac{365 \times 24 \times 60 \times 60}{\text{Number of criminal cases year } t} \times (\text{second})$$

Selang waktu terjadi tindak pidana tahun t mengindikasikan selang waktu satu tindak kejahatan dengan kejahatan lain.

Crime clock indicates the time interval of occurrence between one crime to another crime.



30. **Persentase penyelesaian tindak pidana**

$$= \frac{\text{Jumlah tindak pidana yang diselesaikan}}{\text{Jumlah peristiwa tindak pidana yang dilaporkan}} \times 100\%$$

Persentase penyelesaian peristiwa tindak pidana menyatakan persentase penyelesaian tindak pidana oleh polisi. Suatu tindak pidana dinyatakan sebagai kasus yang selesai di tingkat kepolisian, apabila:

- a. berkas perkaranya sudah siap untuk diserahkan atau telah diserahkan kepada kejaksaan;
- b. dalam hal delik aduan, pengaduannya dicabut dalam tenggang waktu yang telah ditentukan menurut undang-undang;
- c. telah diselesaikan oleh kepolisian berdasarkan azas plichtmatigheid (kewajiban berdasarkan kewenangan hukum);
- d. kasus yang dimaksud tidak termasuk kompetensi kepolisian;
- e. tersangka meninggal dunia;f. kasus kadaluwarsa.

30. **Crime clearance rate**

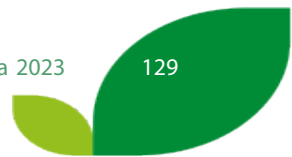
$$= \frac{\text{Number of cleared criminal cases}}{\text{Number of reported criminal cases}} \times 100\%$$

Crime clearance rate refers to percentage of crime clearance by police. A criminal case is categorized as a cleared case by police, if:

- a. *All documents are ready to submit or already submitted to justice court;*
- b. *In the case of attense that warrants complaint, the complaint was withdraw within a given period state in the law;*
- c. *The case was cleared by police based on the principle of plichtmatigheid (obligation on the basis of law outhority);*
- d. *The case was not the responsibility of police office;*
- e. *The suspect died;*f. *The case was out of date.*

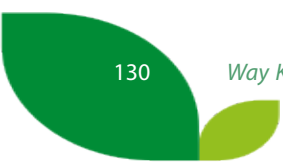
31. **Bencana Alam** adalah peristiwa atau serangkaian peristiwa yang mengancam dan mengganggu kehidupan/penghidupan masyarakat yang disebabkan oleh faktor alam antara lain berupa gempa bumi, tsunami, gunung meletus, banjir, kekeringan, angin topan, dan tanah longsor

31. **Natural Disaster** is an event or series of events that threaten and disrupt the lives and livelihoods caused by natural factors such as: earthquake, tsunami, volcanic eruption, flood, flash flood, drought, typhoon/cyclone, and landslide so it can lead to result in loss of material and non-material.



sehingga mengakibatkan kerugian materi maupun non-materi.

32. **Korban meninggal** adalah orang yang dilaporkan tewas atau meninggal dunia akibat bencana.
 33. **Korban hilang** adalah orang yang dilaporkan hilang atau tidak ditemukan atau tidak diketahui keberadaannya setelah terjadi bencana.
 34. **Korban luka/sakit** adalah orang yang mengalami luka-luka atau sakit, dalam keadaan luka ringan, luka sedang maupun luka parah/berat, baik yang berobat jalan maupun rawat inap.
 35. **Rusak Berat** adalah kriteria kerusakan yang mengakibatkan bangunan roboh atau sebagian besar komponen struktur rusak.
 36. **Rusak sedang** adalah kriteria kerusakan yang mengakibatkan sebagian kecil komponen struktur rusak, dan komponen penunjang rusak namun bangunan masih tetap berdiri.
 37. **Rusak ringan** adalah kriteria kerusakan yang mengakibatkan sebagian komponen struktur retak (struktur masih bisa digunakan) dan bangunan masih tetap berdiri.
32. **Fatality** is a person reported killed or death in the wake of a disaster.
 33. **Missing person** is a person reported missing or who cannot be located or who cannot be accounted for in the wake of a disaster.
 34. **Casualty** is a person suffering injury or illness, in a state of light injury, moderate injury, or heavy injury, which in undergoing treatment as either an outpatient or inpatient.
 35. **Severely damaged** is the criteria of damage that resulted most buildings collapsed or damaged its structural components.
 36. **Damaged** is the criteria of damage that resulted defective fraction of structural components and supporting components damaged, but the building still stands.
 37. **Lightly damaged** is the criteria of damage that resulted partially cracked structural components, but the structure still can be used and the building still stands.



38. Untuk mengukur kemiskinan, BPS menggunakan konsep kemampuan memenuhi kebutuhan dasar (basic needs approach). Dengan pendekatan ini, kemiskinan dipandang sebagai ketidakmampuan dari sisi ekonomi untuk memenuhi kebutuhan dasar makanan dan bukan makanan yang diukur dari sisi pengeluaran. Metode yang digunakan adalah menghitung Garis Kemiskinan (GK), yang terdiri dari dua komponen yaitu Garis Kemiskinan Makanan (GKM) dan Garis Kemiskinan Non-Makanan (GKNM). Penghitungan Garis Kemiskinan dilakukan secara terpisah untuk daerah perkotaan dan perdesaan.
39. **Penduduk miskin** adalah penduduk yang memiliki rata-rata pengeluaran per kapita per bulan di bawah Garis Kemiskinan.
40. **Garis Kemiskinan Makanan (GKM)** merupakan nilai pengeluaran kebutuhan minimum makanan yang disetarakan dengan 2.100 kkalori per kapita per hari. Garis Kemiskinan Non-Makanan (GKNM) adalah kebutuhan minimum untuk perumahan, sandang, pendidikan, kesehatan, dan kebutuhan dasar lainnya.
38. *To measure poverty, BPS-Statistics Indonesia has used the concept of basic needs approach. Therefore, poverty is viewed as economic inability to fulfill food and non-food basic needs which are measured by consumption/expenditure. The method used is calculating poverty line, which consists of two components that are Food Poverty Line (FPL) and Non-Food Poverty Line (NFPL). The poverty line was calculated separately for urban and rural areas*
39. **The poor** is A person whose expenditure per capita per month is below the poverty line is considered to be poor.
40. **The Food Poverty Line** refers to the daily minimum requirement of 2,100 kcal per capita per day. The Non-Food Poverty Line refers to the minimum requirement for household necessities for clothing, education, health, and other basic individual needs.



41. **Ukuran Kemiskinan**

- a. **Head Count Index (HCI- P_0)** adalah persentase penduduk miskin yang berada di bawah Garis Kemiskinan (GK).
- b. **Indeks Kedalaman Kemiskinan (Poverty Gap Index- P_1)** merupakan ukuran rata-rata kesenjangan pengeluaran masing-masing penduduk miskin terhadap garis kemiskinan. Semakin tinggi nilai indeks, semakin jauh rata-rata pengeluaran penduduk dari garis kemiskinan.
- c. **Indeks Keparahan Kemiskinan (Poverty Severity Index- P_2)** memberikan gambaran mengenai penyebaran pengeluaran di antara penduduk miskin. Semakin tinggi nilai indeks, semakin tinggi ketimpangan pengeluaran di antara penduduk miskin.

41. **Poverty Measures**

- a. **Head Count Index (HCI- P_0)** simply measures the percentage of the population that is counted as poor, often denoted by P_0 .
- b. **Poverty Gap Index- P_1** , measures the extent to which individuals fall below the poverty line (the poverty gaps) as a proportion of the poverty line. Higher value of the index shows that the gap between average expenditure of the poor and the poverty line is wider.
- c. **Poverty Severity Index- P_2** describes inequality among the poor. This is simply a weighted sum of poverty gaps (as a proportion of the poverty line), where the weights are the proportionate poverty gaps themselves. Higher value of the index shows that inequality among the poor is higher.



Foster-Greer-Thorbecke (1984) merumuskan suatu ukuran yang digunakan untuk mengukur tingkat kemiskinan sebagai berikut:

$$P_a = \frac{1}{n} \sum_{i=1}^q \left[\frac{z - y_i}{z} \right]^a$$

Dimana:

a = 0,1,2

z = Garis kemiskinan

y_i = Rata-rata pengeluaran perkapita sebulan penduduk yang berada di bawah garis kemiskinan ($i = 1,2,\dots,q$), $y_i < z$

q = Jumlah penduduk yang berada di bawah garis kemiskinan

n = Jumlah penduduk

Jika $a=0$, diperoleh Head Count Index (P_0), jika $a=1$ diperoleh indeks kedalaman kemiskinan (Poverty Gap Index- P_1) dan jika $a=2$ disebut indeks keparahan kemiskinan (Poverty Severity Index- P_2)

Foster-Greer-Thorbecke (1984) developed poverty measures that may be written as:

$$P_a = \frac{1}{n} \sum_{i=1}^q \left[\frac{z - y_i}{z} \right]^a$$

where:

a = 0,1,2

z = The poverty line

y_i = Average expenditure per capita per month of the poor ($i = 1,2,\dots,q$), $y_i < z$

q = The number of poor

n = The total population

if $a=0$ is obtained Head Count Index (P_0), if $a=1$ is obtained Poverty Gap Index- P_1 , and if $a=2$ is obtained Poverty Severity Index- P_2

42. **Indeks Pembangunan Manusia (IPM)** menjelaskan bagaimana penduduk dapat mengakses hasil pembangunan dalam memperoleh pendapatan, kesehatan, pendidikan dsb. IPM diperkenalkan oleh UNDP pada tahun 1990 dan dipublikasikan secara berkala dalam laporan tahunan Human Development Report (HDR). IPM dibentuk oleh 3 (tiga) dimensi dasar: Umur panjang dan hidup sehat; pengetahuan; dan standar hidup layak.

42. **The Human Development Index (HDI)** explains how people can access development results in obtaining income, health, education and so forth. HDI was introduced by United Nations Development Programme (UNDP) in 1990 and published periodically in the annual report of the Human Development Report. HDI was formed by three basic dimensions: a long and healthy life; knowledge; and a decent standard of living.



ULASAN**DESCRIPTION****Pendidikan**

Pendidikan memegang peranan penting dalam pembangunan manusia. Selain sistem pendidikan itu sendiri, unsur penunjang dalam pendidikan seperti gedung sekolah, tenaga pengajar dan Murid menentukan perkembangan intelektualitas sumber daya manusia.

Pada tahun 2022 rasio guru-murid untuk semua jenjang pada pendidikan formal adalah sebesar 12,02. Nilai ini memiliki arti rata-rata seorang guru mampu 12-13 orang Murid. Selain itu juga tercatat Kabupaten Way Kanan telah memiliki 168 Sekolah Taman Kanak-Kanak, 314 sekolah dasar sederajat, 92 sekolah menengah pertama sederajat, 39 sekolah menengah atas sederajat dan 25 Sekolah Menengah Kejuruan. Hal ini menunjukkan adanya peningkatan jumlah sekolah dari tahun 2021.

Selanjutnya untuk sekolah Madrasah di Kabupaten Way Kanan pada tahun 2022, tercatat telah memiliki 27 Sekolah Raudatul Athfal, 39 sekolah Madrasah Ibtidaiyah, 29 sekolah Madrasah Tsanawiyah, dan 19 Sekolah Madrasah Aliyah. Hal ini menunjukkan adanya peningkatan jumlah sekolah Madrasah dari tahun 2021.

Kesehatan

Kesehatan menjadi salah satu unsur dalam peningkatan kualitas pembangunan manusia. Lebih jauh,

Education

Education plays an important role in human development. In addition to the education system itself, the supporting elements in education such as school buildings, faculty and students determine the intellectual development of human resources.

By 2022, the teacher-student ratio for all level of formal education is 12.02. This value means a teacher has to teach 12-13 students in average. Besides that Way Kanan Regency was recorded to have 168 kindergarten school, 314 primary schools and equal, 92 Junior High Schools and equal, and 39 Senior High Schools and equal, and 25 vocational high schools. This shows an increase in the number of schools from 2021.

in addition to Madrasah schools, Way Kanan Regency in 2022 was recorded to have 27 raudatul athfal schools and equal, 39 Madrasah ibtidaiyah schools and equal, 29 Madrasah Tsanawiyah schools and equal, 19 Madrasah aliyah schools. This shows an increase in the number of Madrasah schools from 2021.

Health

Health is one of the important elements in improving the quality of human development. furthermore, this is

hal ini menjadi prasyarat tercapainya masyarakat yang sejahtera. Untuk mencapai hal tersebut pemerintah kota terus berusaha meningkatkan kualitas pelayanan kesehatan. Keberadaan rumah sakit di Kabupaten Way Kanan terus ditopang dengan sarana kesehatan yang sudah lazim dikenal masyarakat, yaitu puskesmas dan puskesmas pembantu. Tercatat pada tahun 2022, di Kabupaten Way Kanan terdapat 2 rumah sakit umum dan 20 puskesmas dan 432 Posyandu yang tersebar di tiap kecamatan.

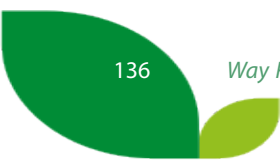
Kemiskinan

Tidak bisa dipungkiri bahwa setiap wilayah, termasuk Way Kanan, pasti memiliki warga/penduduk miskin. Di Kabupaten Way Kanan, persentase penduduk miskin tahun demi tahunnya terus mengalami penurunan. Pada tahun 2022 persentase penduduk miskin mengalami penurunan yang semula pada tahun 2021 persentase penduduk miskin sebesar 13,09 persen menjadi sebesar 11,76 persen dengan garis kemiskinan Rp 409.522.

a prerequisite for achieving a prosperous society. To achieve this, the government continues to strive to improve the quality of health services. The existence of hospitals in Way Kanan Regency continues to be supported by health facilities that are commonly known to the public, which is health center and supporting health center. recorded in 2022, in the Way Kanan Regency there are 2 hospitals and 20 Public Health Center supported by 432 integrated healthcare center in each subdistrict.

Poverty

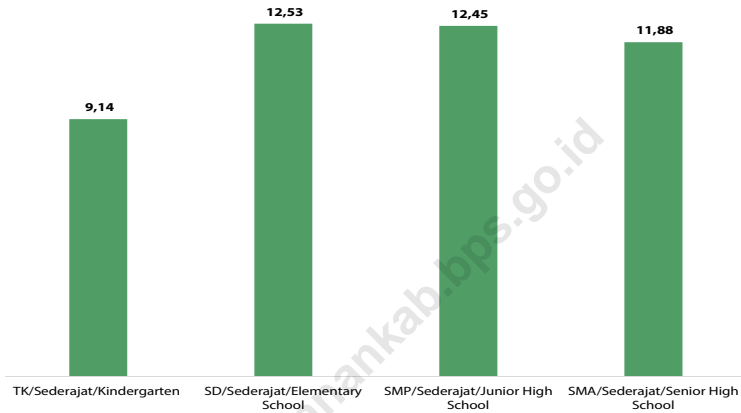
It is undeniable that every region, including Way Kanan, exactly have poor citizens. In Way Kanan Regency, the percentage of poor people straight to the lower level in every year. In 2022 the percentage of the poor people decreased from 13.09 percent in 2021 to 11.76 percent, with a poverty line of IDR 409,522.



Gambar 4.1
Figures

Rasio Guru Terhadap Murid di Kabupaten Way Kanan, 2022/2023

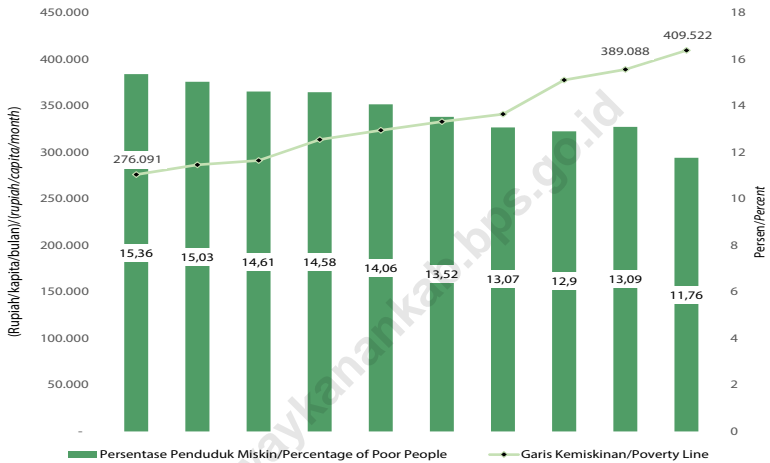
Teacher to Student Ratio in Way Kanan Regency, 2022/2023



Catatan/Note: ¹ Jumlah guru termasuk kepala sekolah dan guru/The total of teachers including headmaster and teacher
 Sumber/Source: Kementerian Pendidikan dan Kebudayaan, Data Semester Ganjil/Ministry of Educations and Culture, Odd Semester Data
 Kementerian Agama, Data Semester Ganjil/Ministry of Religious Affairs, Odd Semester Data

Gambar 4.2
Figures

Garis Kemiskinan dan Persentase Penduduk Miskin di Kabupaten Way Kanan, 2013–2022
Poverty Line and Percentage of Poor People in Way Kanan Regency, 2013–2022



Catatan/Note: -

Sumber/Source: BPS, Survei Sosial Ekonomi Nasional Maret/BPS-Statistics Indonesia, March National Socioeconomic Survey

4.1 PENDIDIKAN EDUCATION

Tabel
Table 4.1.1

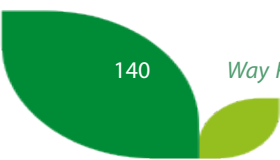
Jumlah Sekolah, Guru, dan Murid Taman Kanak-Kanak (TK) di Bawah Kementerian Pendidikan, Kebudayaan, Riset, dan Teknologi Menurut Kecamatan di Kabupaten Way Kanan, 2021/2022 dan 2022/2023

Number of Schools, Teachers, and Pupils in Kindergarten Under The Ministry of Education, Culture, Research, and Technology by Subdistrict in Way Kanan Regency, 2021/2022 and 2022/2023

Kecamatan Subdistrict	Sekolah/Schools					
	Negeri/Public		Swasta/Private		Jumlah/Total	
	2021/2022	2022/2023	2021/2022	2022/2023	2021/2022	2022/2023
(1)	(2)	(3)	(4)	(5)	(6)	(7)
Banjit	1	1	14	15	15	16
Baradatu	1	1	23	24	24	25
Gunung Labuhan	1	1	11	12	12	13
Kasui	1	1	3	3	4	4
Rebang Tangkas	–	1	6	6	6	7
Blambangan Umpu	2	2	18	18	20	20
Way Tuba	1	1	6	7	7	8
Negeri Agung	1	1	18	18	19	19
Umpu Semenguk
Bahuga	–	–	5	5	5	5
Buay Bahuga	–	–	8	8	8	8
Bumi Agung	–	1	9	9	9	10
Pakuan Ratu	–	1	16	16	16	17
Negara Batin	1	1	8	8	9	9
Negeri Besar	–	–	7	7	7	7
Way Kanan	9	12	152	156	161	168

Lanjutan Tabel/*Continued Table 4.1.1*

Kecamatan Subdistrict	Guru ¹ /Teachers ¹					
	Negeri/Public		Swasta/Private		Jumlah/Total	
	2021/2022	2022/2023	2021/2022	2022/2023	2021/2022	2022/2023
(1)	(8)	(9)	(10)	(11)	(12)	(13)
Banjit	5	5	51	56	56	61
Baradatu	3	3	99	109	102	112
Gunung Labuhan	7	7	37	46	44	53
Kasui	6	6	17	17	23	23
Rebang Tangkas	–	4	18	17	18	21
Blambangan Umpu	16	16	78	83	94	99
Way Tuba	6	6	24	38	30	44
Negeri Agung	16	13	104	102	120	115
Umpu Semenguk
Bahuga	–	–	24	23	24	23
Buay Bahuga	–	–	42	45	42	45
Bumi Agung	–	8	33	29	33	37
Pakuan Ratu	–	8	78	76	78	84
Negara Batin	7	8	41	46	48	54
Negeri Besar	–	–	34	31	34	31
Way Kanan	66	84	680	718	746	802



Lanjutan Tabel/*Continued Table 4.1.1*

Kecamatan Subdistrict	Murid/Pupils					
	Negeri/Public		Swasta/Private		Jumlah/Total	
	2021/2022	2022/2023	2021/2022	2022/2023	2021/2022	2022/2023
(1)	(14)	(15)	(16)	(17)	(18)	(19)
Banjit	13	16	339	464	352	480
Baradatu	13	11	912	771	925	782
Gunung Labuhan	45	36	365	464	410	500
Kasui	44	43	116	125	160	168
Rebang Tangkas	–	24	172	197	172	221
Blambangan Umpu	70	104	807	813	877	917
Way Tuba	30	40	321	394	351	434
Negeri Agung	79	72	1 051	884	1 130	956
Umpu Semenguk
Bahuga	–	–	148	199	148	199
Buay Bahuga	–	–	319	284	319	284
Bumi Agung	–	68	328	284	328	352
Pakuan Ratu	–	62	949	879	949	941
Negara Batin	70	56	736	765	806	821
Negeri Besar	–	–	439	396	439	396
Way Kanan	364	532	7 002	6 919	7 366	7 451

Catatan/Note: ¹ Jumlah guru termasuk kepala sekolah dan guru/*The total of teachers including headmaster and teacher*
 Sumber/Source: Kementerian Pendidikan, Kebudayaan, Riset, dan Teknologi, Sistem Data Pokok Pendidikan, data semester ganjil laporan sampai dengan 30 November 2022/*Ministry of Education, Culture, Research, and Technology, Basic Education Data System, odd semester report data up to 30 November 2022*

Tabel
Table 4.1.2**Jumlah Sekolah, Guru, dan Murid Raudatul Athfal (RA) di Bawah Kementerian Agama Menurut Kecamatan di Kabupaten Way Kanan, 2021/2022 dan 2022/2023**
Number of Schools, Teachers, and Pupils in Raudatul Athfal (RA) Under The Ministry of Religious Affairs by Subdistrict in Way Kanan Regency, 2021/2022 and 2022/2023

Kecamatan Subdistrict	Sekolah/Schools		Guru/Teachers		Murid/Pupils	
	2021/2022	2022/2023	2021/2022	2022/2023	2021/2022	2022/2023
(1)	(2)	(3)	(4)	(5)	(6)	(7)
Banjit	3	3	14	13	157	156
Baradatu	3	3	20	18	154	152
Gunung Labuhan	–	–	–	–	–	–
Kasui	5	5	21	14	121	134
Rebang Tangkas	4	4	18	19	157	178
Blambangan Umpu	1	1	7	7	37	39
Way Tuba	1	1	7	5	5	43
Negeri Agung	–	–	–	–	–	–
Umpu Semenguk	–	–	–	–	–	–
Bahuga	1	1	7	7	–	16
Buay Bahuga	2	2	15	15	111	112
Bumi Agung	2	2	11	10	40	42
Pakuan Ratu	3	3	21	18	184	180
Negara Batin	1	1	8	8	84	47
Negeri Besar	1	1	7	8	77	75
Way Kanan	27	27	156	142	1 127	1 174

Catatan/Note: Seluruh Raudatul Athfal (RA) berstatus swasta/All Raudatul Athfal (RA) are private

Sumber/Source: Kementerian Agama, EMIS, Data Semester Ganjil/ Ministry of Religious Affairs, EMIS, Odd Semester Data

Tabel
Table 4.1.3

Jumlah Sekolah, Guru, dan Murid Sekolah Dasar (SD) di Bawah Kementerian Pendidikan, Kebudayaan, Riset, dan Teknologi Menurut Kecamatan di Kabupaten Way Kanan, 2021/2022 dan 2022/2023

Number of Schools, Teachers, and Pupils in Elementary Schools Under The Ministry of Education, Culture, Research, and Technology by Subdistrict in Way Kanan Regency, 2021/2022 and 2022/2023

Kecamatan Subdistrict	Sekolah/Schools					
	Negeri/Public		Swasta/Private		Jumlah/Total	
	2021/2022	2022/2023	2021/2022	2022/2023	2021/2022	2022/2023
(1)	(2)	(3)	(4)	(5)	(6)	(7)
Banjit	36	36	–	–	36	36
Baradatu	28	28	2	3	30	31
Gunung Labuhan	24	24	–	–	24	24
Kasui	27	27	–	–	27	27
Rebang Tangkas	12	12	3	3	15	15
Blambangan Umpu	34	34	1	2	35	36
Way Tuba	14	14	–	1	14	15
Negeri Agung	21	21	3	3	24	24
Umpu Semenguk
Bahuga	9	9	–	–	9	9
Buay Bahuga	17	17	–	–	17	17
Bumi Agung	19	19	1	1	20	20
Pakuan Ratu	26	26	1	2	27	28
Negara Batin	18	18	4	4	22	22
Negeri Besar	13	13	–	–	13	13
Way Kanan	298	298	15	19	313	317

Lanjutan Tabel/Continued Table 4.1.3

Kecamatan Subdistrict	Guru ¹ /Teachers ¹					
	Negeri/Public		Swasta/Private		Jumlah/Total	
	2021/2022	2022/2023	2021/2022	2022/2023	2021/2022	2022/2023
(1)	(8)	(9)	(10)	(11)	(12)	(13)
Banjit	454	470	–	–	454	470
Baradatu	379	359	38	40	417	399
Gunung Labuhan	273	274	–	–	273	274
Kasui	271	281	–	–	271	281
Rebang Tangkas	141	137	18	16	159	153
Blambangan Umpu	440	437	7	20	447	457
Way Tuba	175	180	–	1	175	181
Negeri Agung	257	276	17	18	274	294
Umpu Semenguk
Bahuga	88	96	–	–	88	96
Buay Bahuga	164	159	–	–	164	159
Bumi Agung	212	213	12	10	224	223
Pakuan Ratu	319	321	20	25	339	346
Negara Batin	228	241	24	24	252	265
Negeri Besar	146	145	–	–	146	145
Way Kanan	3 547	3 589	136	154	3 683	3 743

Lanjutan Tabel/*Continued Table 4.1.3*

Kecamatan Subdistrict	Murid/Pupils					
	Negeri/Public		Swasta/Private		Jumlah/Total	
	2021/2022	2022/2023	2021/2022	2022/2023	2021/2022	2022/2023
(1)	(14)	(15)	(16)	(17)	(18)	(19)
Banjit	4 828	4 463	–	–	4 828	4 463
Baradatu	4 368	4 129	377	478	4 745	4 607
Gunung Labuhan	3 187	2 917	–	–	3 187	2 917
Kasui	3 083	2 826	–	–	3 083	2 826
Rebang Tangkas	2 321	2 213	179	185	2 500	2 398
Blambangan Umpu	7 171	6 865	88	217	7 259	7 082
Way Tuba	2 790	2 775	–	–	2 790	2 775
Negeri Agung	3 979	3 864	203	197	4 182	4 061
Umpu Semenguk
Bahuga	1 170	1 145	–	–	1 170	1 145
Buay Bahuga	1 868	1 701	–	–	1 868	1 701
Bumi Agung	2 671	2 605	151	124	2 822	2 729
Pakuan Ratu	4 543	4 190	474	545	5 017	4 735
Negara Batin	4 243	4 238	551	478	4 794	4 716
Negeri Besar	2 035	2 004	–	–	2 035	2 004
Way Kanan	48 257	45 935	2 023	2 224	50 280	48 159

Catatan/Note: ¹ Jumlah guru termasuk kepala sekolah dan guru/*The total of teachers including headmaster and teacher*
 Sumber/Source: Kementerian Pendidikan, Kebudayaan, Riset, dan Teknologi, Sistem Data Pokok Pendidikan, data semester ganjil 2022/*Ministry of Education, Culture, Research, and Technology, Basic Education Data System, odd semester 2022*

Tabel
Table 4.1.4

Jumlah Sekolah, Guru, dan Murid Madrasah Ibtidaiyah (MI) di Bawah Kementerian Agama Menurut Kecamatan di Kabupaten Way Kanan, 2021/2022 dan 2022/2023
Number of Schools, Teachers, and Pupils in Madrasah Ibtidaiyah (MI) Under The Ministry of Religious Affairs by Subdistrict in Way Kanan Regency, 2021/2022 and 2022/2023

Kecamatan Subdistrict	Sekolah/Schools					
	Negeri/Public		Swasta/Private		Jumlah/Total	
	2021/2022	2022/2023	2021/2022	2022/2023	2021/2022	2022/2023
(1)	(2)	(3)	(4)	(5)	(6)	(7)
Banjit	1	1	2	2	3	3
Baradatu	–	–	2	2	2	2
Gunung Labuhan	–	–	2	2	2	2
Kasui	–	–	5	5	5	5
Rebang Tangkas	–	–	3	3	3	3
Blambangan Umpu	1	1	2	2	3	3
Way Tuba	–	–	–	–	–	–
Negeri Agung	–	–	1	1	1	1
Umpu Semenguk	...	–	...	–	...	–
Bahuga	–	–	–	–	–	–
Buay Bahuga	1	1	3	3	4	4
Bumi Agung	–	–	4	4	4	4
Pakuan Ratu	–	–	5	5	5	5
Negara Batin	–	–	3	3	3	3
Negeri Besar	1	1	3	3	4	4
Way Kanan	4	4	35	35	39	39

Lanjutan Tabel/*Continued Table* 4.1.4

Kecamatan Subdistrict	Guru ¹ /Teachers ¹					
	Negeri/Public		Swasta/Private		Jumlah/Total	
	2021/2022	2022/2023	2021/2022	2022/2023	2021/2022	2022/2023
(1)	(8)	(9)	(10)	(11)	(12)	(13)
Banjit	17	18	13	13	30	31
Baradatu	–	–	14	16	14	16
Gunung Labuhan	–	–	27	26	27	26
Kasui	–	–	51	51	51	51
Rebang Tangkas	–	–	35	39	35	39
Blambangan Umpu	31	33	21	19	52	52
Way Tuba	–	–	–	–	–	–
Negeri Agung	–	–	10	10	10	10
Umpu Semenguk	...	–	...	–	...	–
Bahuga	–	–	–	–	–	–
Buay Bahuga	19	18	41	39	60	57
Bumi Agung	–	–	45	42	45	42
Pakuan Ratu	–	–	87	84	87	84
Negara Batin	–	–	41	32	41	32
Negeri Besar	20	15	32	28	52	43
Way Kanan	87	84	417	399	504	483

Lanjutan Tabel/*Continued Table 4.1.4*

Kecamatan Subdistrict	Murid/Pupils					
	Negeri/Public		Swasta/Private		Jumlah/Total	
	2021/2022	2022/2023	2021/2022	2022/2023	2021/2022	2022/2023
(1)	(14)	(15)	(16)	(17)	(18)	(19)
Banjit	155	156	113	108	268	264
Baradatu	–	–	89	90	89	90
Gunung Labuhan	–	–	369	389	369	389
Kasui	–	–	389	416	389	416
Rebang Tangkas	–	–	360	343	360	343
Blambangan Umpu	574	557	259	252	833	809
Way Tuba	–	–	–	–	–	–
Negeri Agung	–	–	–	12	–	12
Umpu Semenguk	...	–	...	–	...	–
Bahuga	–	–	–	–	–	–
Buay Bahuga	210	194	215	219	425	413
Bumi Agung	–	–	394	383	394	383
Pakuan Ratu	–	–	765	783	765	783
Negara Batin	–	–	287	293	287	293
Negeri Besar	239	291	352	309	591	600
Way Kanan	1 178	1 198	3 592	3 597	4 770	4 795

Catatan/Note: ¹ Jumlah guru termasuk kepala sekolah dan guru/*The total of teachers including headmaster and teacher*
 Sumber/Source: Kementerian Agama, EMIS, Data Semester Ganjil/ *Ministry of Religious Affairs, EMIS, Odd Semester Data*

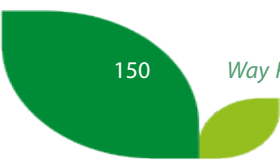
Tabel
Table 4.1.5

Jumlah Sekolah, Guru, dan Murid Sekolah Menengah Pertama (SMP) di Bawah Kementerian Pendidikan, Kebudayaan, Riset, dan Teknologi Menurut Kecamatan di Kabupaten Way Kanan, 2021/2022 dan 2022/2023
Number of Schools, Teachers, and Pupils in Junior High Schools Under The Ministry of Education, Culture, Research, and Technology by Subdistrict in Way Kanan Regency, 2021/2022 and 2022/2023

Kecamatan Subdistrict	Sekolah/Schools					
	Negeri/Public		Swasta/Private		Jumlah/Total	
	2021/2022	2022/2023	2021/2022	2022/2023	2021/2022	2022/2023
(1)	(2)	(3)	(4)	(5)	(6)	(7)
Banjit	7	7	–	–	7	7
Baradatu	4	4	6	6	10	10
Gunung Labuhan	5	5	1	1	6	6
Kasui	4	4	1	1	5	5
Rebang Tangkas	4	4	–	–	4	4
Blambangan Umpu	9	9	2	3	11	12
Way Tuba	5	5	1	1	6	6
Negeri Agung	7	7	1	1	8	8
Umpu Semenguk
Bahuga	2	2	–	–	2	2
Buay Bahuga	2	2	2	2	4	4
Bumi Agung	3	3	5	4	8	7
Pakuan Ratu	4	4	7	8	11	12
Negara Batin	4	4	1	2	5	6
Negeri Besar	3	3	1	1	4	4
Way Kanan	63	63	28	30	91	93

Lanjutan Tabel/*Continued Table 4.1.5*

Kecamatan Subdistrict	Guru ¹ /Teachers ¹					
	Negeri/Public		Swasta/Private		Jumlah/Total	
	2021/2022	2022/2023	2021/2022	2022/2023	2021/2022	2022/2023
(1)	(8)	(9)	(10)	(11)	(12)	(13)
Banjit	154	150	–	–	154	150
Baradatu	116	113	66	52	182	165
Gunung Labuhan	92	91	6	4	98	95
Kasui	77	67	10	6	87	73
Rebang Tangkas	68	77	–	–	68	77
Blambangan Umpu	160	170	17	15	177	185
Way Tuba	81	89	10	4	91	93
Negeri Agung	122	120	4	3	126	123
Umpu Semenguk
Bahuga	20	22	–	–	20	22
Buay Bahuga	62	57	25	30	87	87
Bumi Agung	53	51	18	35	71	86
Pakuan Ratu	54	55	55	69	109	124
Negara Batin	80	81	3	5	83	86
Negeri Besar	55	53	2	6	57	59
Way Kanan	1 194	1 196	216	229	1 410	1 425



Lanjutan Tabel/*Continued Table* 4.1.5

Kecamatan Subdistrict	Murid/Pupils					
	Negeri/Public		Swasta/Private		Jumlah/Total	
	2021/2022	2022/2023	2021/2022	2022/2023	2021/2022	2022/2023
(1)	(14)	(15)	(16)	(17)	(18)	(19)
Banjit	1 758	1 675	–	–	1 758	1 675
Baradatu	1 705	1 639	618	671	2 323	2 310
Gunung Labuhan	1 049	1 024	48	62	1 097	1 086
Kasui	643	606	91	139	734	745
Rebang Tangkas	1 011	1 016	–	–	1 011	1 016
Blambangan Umpu	2 192	2 332	168	255	2 360	2 587
Way Tuba	976	1 061	92	76	1 068	1 137
Negeri Agung	1 688	1 613	56	58	1 744	1 671
Umpu Semenguk
Bahuga	210	188	–	–	210	188
Buay Bahuga	599	668	332	469	931	1 137
Bumi Agung	514	503	400	634	914	1 137
Pakuan Ratu	529	530	928	1 125	1 457	1 655
Negara Batin	1 080	949	86	213	1 166	1 162
Negeri Besar	625	619	69	101	694	720
Way Kanan	14 579	14 423	2 888	3 803	17 467	18 226

Catatan/Note: ¹ Jumlah guru termasuk kepala sekolah dan guru/*The total of teachers including headmaster and teacher*
 Sumber/Source: Kementerian Pendidikan, Kebudayaan, Riset, dan Teknologi, Sistem Data Pokok Pendidikan, data semester ganjil 2022/*Ministry of Education, Culture, Research, and Technology, Basic Education Data System, odd semester 2022*

Tabel
Table 4.1.6

Jumlah Sekolah, Guru, dan Murid Madrasah Tsanawiyah (MTs) di Bawah Kementerian Agama Menurut Kecamatan di Kabupaten Way Kanan, 2021/2022 dan 2022/2023
Number of Schools, Teachers, and Pupils in Madrasah Tsanawiyah (MTs) Under The Ministry of Religious Affairs by Subdistrict in Way Kanan Regency , 2021/2022 and 2022/2023

Kecamatan Subdistrict	Sekolah/Schools					
	Negeri/Public		Swasta/Private		Jumlah/Total	
	2021/2022	2022/2023	2021/2022	2022/2023	2021/2022	2022/2023
(1)	(2)	(3)	(4)	(5)	(6)	(7)
Banjit	–	–	3	2	3	2
Baradatu	–	–	2	2	2	2
Gunung Labuhan	–	–	2	2	2	2
Kasui	1	1	3	3	4	4
Rebang Tangkas	–	–	3	3	3	3
Blambangan Umpu	–	–	3	3	3	3
Way Tuba	–	–	2	2	2	2
Negeri Agung	–	–	–	–	–	–
Umpu Semenguk	–	...	–
Bahuga	–	–	–	–	–	–
Buay Bahuga	–	–	2	2	2	2
Bumi Agung	–	–	3	3	3	3
Pakuan Ratu	1	1	3	2	4	3
Negara Batin	–	–	3	3	3	3
Negeri Besar	–	–	–	–	–	–
Way Kanan	2	2	29	27	31	29

Lanjutan Tabel/Continued Table 4.1.6

Kecamatan Subdistrict	Guru ¹ /Teachers ¹					
	Negeri/Public		Swasta/Private		Jumlah/Total	
	2021/2022	2022/2023	2021/2022	2022/2023	2021/2022	2022/2023
(1)	(8)	(9)	(10)	(11)	(12)	(13)
Banjit	–	–	41	37	41	37
Baradatu	–	–	24	17	24	17
Gunung Labuhan	–	–	24	22	24	22
Kasui	37	32	48	45	85	77
Rebang Tangkas	–	–	43	44	43	44
Blambangan Umpu	–	–	42	36	42	36
Way Tuba	–	–	46	48	46	48
Negeri Agung	–	–	–	–	–	–
Umpu Semenguk	...	–	...	–	...	–
Bahuga	–	–	–	–	–	–
Buay Bahuga	–	–	41	40	41	40
Bumi Agung	–	–	56	49	56	49
Pakuan Ratu	46	30	37	21	83	51
Negara Batin	–	–	40	32	40	32
Negeri Besar	–	–	–	–	–	–
Way Kanan	83	62	442	391	525	453

Lanjutan Tabel/*Continued Table 4.1.6*

Kecamatan Subdistrict	Murid/Pupils					
	Negeri/Public		Swasta/Private		Jumlah/Total	
	2021/2022	2022/2023	2021/2022	2022/2023	2021/2022	2022/2023
(1)	(14)	(15)	(16)	(17)	(18)	(19)
Banjit	–	–	674	630	674	630
Baradatu	–	–	60	54	60	54
Gunung Labuhan	–	–	397	396	397	396
Kasui	523	469	536	508	1 059	977
Rebang Tangkas	–	–	451	394	451	394
Blambangan Umpu	–	–	276	242	276	242
Way Tuba	–	–	344	349	344	349
Negeri Agung	–	–	–	–	–	–
Umpu Semenguk	...	–	...	–	...	–
Bahuga	–	–	–	–	–	–
Buay Bahuga	–	–	480	524	480	524
Bumi Agung	–	–	316	305	316	305
Pakuan Ratu	653	654	196	154	849	808
Negara Batin	–	–	474	482	474	482
Negeri Besar	–	–	–	–	–	–
Way Kanan	1 176	1 123	4 204	4 038	5 380	5 161

Catatan/Note: ¹ Jumlah guru termasuk kepala sekolah dan guru/The total of teachers including headmaster and teacher
 Sumber/Source: Kementerian Agama, EMIS, Data Semester Ganjil/ Ministry of Religious Affairs, EMIS, Odd Semester Data

Tabel
Table 4.1.7

Jumlah Sekolah, Guru, dan Murid Sekolah Menengah Atas (SMA) di Bawah Kementerian Pendidikan, Kebudayaan, Riset, dan Teknologi Menurut Kecamatan di Kabupaten Way Kanan, 2021/2022 dan 2022/2023
Number of Schools, Teachers, and Pupils in Senior High Schools Under The Ministry of Education, Culture, Research, and Technology by Subdistrict in Way Kanan Regency, 2021/2022 and 2022/2023

Kecamatan Subdistrict	Sekolah/Schools					
	Negeri/Public		Swasta/Private		Jumlah/Total	
	2021/2022	2022/2023	2021/2022	2022/2023	2021/2022	2022/2023
(1)	(2)	(3)	(4)	(5)	(6)	(7)
Banjit	2	2	2	2	4	4
Baradatu	1	1	1	2	2	3
Gunung Labuhan	2	2	–	–	2	2
Kasui	2	2	1	1	3	3
Rebang Tangkas	2	2	1	1	3	3
Blambangan Umpu	3	3	3	2	6	5
Way Tuba	1	1	–	–	1	1
Negeri Agung	3	3	2	2	5	5
Umpu Semenguk
Bahuga	–	–	–	–	–	–
Buay Bahuga	2	2	–	–	2	2
Bumi Agung	1	1	–	1	1	2
Pakuan Ratu	1	1	3	3	4	4
Negara Batin	2	2	2	2	4	4
Negeri Besar	2	2	–	–	2	2
Way Kanan	24	24	15	16	39	40

Lanjutan Tabel/Continued Table 4.1.7

Kecamatan Subdistrict	Guru ¹ /Teachers ¹					
	Negeri/Public		Swasta/Private		Jumlah/Total	
	2021/2022	2022/2023	2021/2022	2022/2023	2021/2022	2022/2023
(1)	(8)	(9)	(10)	(11)	(12)	(13)
Banjit	66	66	6	8	72	74
Baradatu	47	46	8	13	55	59
Gunung Labuhan	47	49	–	–	47	49
Kasui	57	56	5	5	62	61
Rebang Tangkas	38	39	7	3	45	42
Blambangan Umpu	81	81	12	9	93	90
Way Tuba	32	34	–	–	32	34
Negeri Agung	55	59	18	9	73	68
Umpu Semenguk
Bahuga	–	–	–	–	–	–
Buay Bahuga	69	77	–	–	69	77
Bumi Agung	34	37	–	5	34	42
Pakuan Ratu	25	24	25	29	50	53
Negara Batin	34	46	13	17	47	63
Negeri Besar	36	32	–	–	36	32
Way Kanan	621	646	94	98	715	744

Lanjutan Tabel/*Continued Table 4.1.7*

Kecamatan Subdistrict	Murid/Pupils					
	Negeri/Public		Swasta/Private		Jumlah/Total	
	2021/2022	2022/2023	2021/2022	2022/2023	2021/2022	2022/2023
(1)	(14)	(15)	(16)	(17)	(18)	(19)
Banjit	867	927	33	59	900	986
Baradatu	746	772	36	115	782	887
Gunung Labuhan	469	471	–	–	469	471
Kasui	1 009	934	44	62	1 053	992
Rebang Tangkas	539	576	33	23	572	599
Blambangan Umpu	950	1 072	132	169	1 082	1 241
Way Tuba	256	280	–	–	256	280
Negeri Agung	673	797	262	269	935	1 066
Umpu Semenguk
Bahuga	–	–	–	–	–	–
Buay Bahuga	966	953	–	–	966	953
Bumi Agung	535	513	–	73	535	586
Pakuan Ratu	229	245	421	486	650	731
Negara Batin	482	519	265	279	747	798
Negeri Besar	352	362	–	–	352	362
Way Kanan	8 073	8 421	1 226	1 535	9 299	9 956

Catatan/Note: ¹ Jumlah guru termasuk kepala sekolah dan guru/*The total of teachers including headmaster and teacher*
 Sumber/Source: Kementerian Pendidikan, Kebudayaan, Riset, dan Teknologi, Sistem Data Pokok Pendidikan, data semester ganjil 2022/*Ministry of Education, Culture, Research, and Technology, Basic Education Data System, odd semester 2022*

Tabel
Table 4.1.8

Jumlah Sekolah, Guru, dan Murid Sekolah Menengah Kejuruan (SMK) di Bawah Kementerian Pendidikan, Kebudayaan, Riset, dan Teknologi Menurut Kecamatan di Kabupaten Way Kanan, 2021/2022 dan 2022/2023
Number of Schools, Teachers, and Pupils in Vocational High Schools Under The Ministry of Education, Culture, Research, and Technology by Subdistrict in Way Kanan Regency, 2021/2022 and 2022/2023

Kecamatan Subdistrict	Sekolah/Schools					
	Negeri/Public		Swasta/Private		Jumlah/Total	
	2021/2022	2022/2023	2021/2022	2022/2023	2021/2022	2022/2023
(1)	(2)	(3)	(4)	(5)	(6)	(7)
Banjit	2	2	–	–	2	2
Baradatu	1	1	3	3	4	4
Gunung Labuhan	1	1	1	1	2	2
Kasui	–	–	2	2	2	2
Rebang Tangkas	–	–	2	2	2	2
Blambangan Umpu	1	1	–	–	1	1
Way Tuba	–	–	1	1	1	1
Negeri Agung	1	1	–	–	1	1
Umpu Semenguk
Bahuga	1	1	–	–	1	1
Buay Bahuga	1	1	2	2	3	3
Bumi Agung	1	1	2	2	3	3
Pakuan Ratu	1	1	–	–	1	1
Negara Batin	1	1	–	–	1	1
Negeri Besar	1	1	–	–	1	1
Way Kanan	12	12	13	13	25	25

Lanjutan Tabel/*Continued Table 4.1.8*

Kecamatan Subdistrict	Guru ¹ /Teachers ¹					
	Negeri/Public		Swasta/Private		Jumlah/Total	
	2021/2022	2022/2023	2021/2022	2022/2023	2021/2022	2022/2023
(1)	(8)	(9)	(10)	(11)	(12)	(13)
Banjit	81	85	–	–	81	85
Baradatu	33	38	70	73	103	111
Gunung Labuhan	16	16	7	5	23	21
Kasui	–	–	29	30	29	30
Rebang Tangkas	–	–	7	18	7	18
Blambangan Umpu	38	41	–	–	38	41
Way Tuba	–	–	25	17	25	17
Negeri Agung	32	34	–	–	32	34
Umpu Semenguk
Bahuga	20	15	–	–	20	15
Buay Bahuga	44	54	18	22	62	76
Bumi Agung	18	17	13	22	31	39
Pakuan Ratu	31	29	–	–	31	29
Negara Batin	23	25	–	–	23	25
Negeri Besar	22	24	–	–	22	24
Way Kanan	358	378	169	187	527	565

Lanjutan Tabel/*Continued Table 4.1.8*

Kecamatan Subdistrict	Murid/Pupils					
	Negeri/Public		Swasta/Private		Jumlah/Total	
	2021/2022	2022/2023	2021/2022	2022/2023	2021/2022	2022/2023
(1)	(14)	(15)	(16)	(17)	(18)	(19)
Banjit	900	793	–	–	900	793
Baradatu	364	371	929	917	1 293	1 288
Gunung Labuhan	125	124	44	36	169	160
Kasui	–	–	434	457	434	457
Rebang Tangkas	–	–	220	178	220	178
Blambangan Umpu	501	503	–	–	501	503
Way Tuba	–	–	557	484	557	484
Negeri Agung	268	354	–	–	268	354
Umpu Semenguk
Bahuga	36	42	–	–	36	42
Buay Bahuga	716	704	187	284	903	988
Bumi Agung	125	82	124	133	249	215
Pakuan Ratu	499	400	–	–	499	400
Negara Batin	251	334	–	–	251	334
Negeri Besar	243	235	–	–	243	235
Way Kanan	4 028	3 942	2 495	2 489	6 523	6 431

Catatan/Note: ¹ Jumlah guru termasuk kepala sekolah dan guru/*The total of teachers including headmaster and teacher*
 Sumber/Source: Kementerian Pendidikan, Kebudayaan, Riset, dan Teknologi, Sistem Data Pokok Pendidikan, data semester ganjil
 laporan sampai dengan 30 November 2022/*Ministry of Education, Culture, Research, and Technology, Basic Education
 Data System, odd semester report data up to 30 November 2022*

Tabel
Table 4.1.9

Jumlah Sekolah, Guru, dan Murid Madrasah Aliyah (MA) di Bawah Kementerian Agama Menurut Kecamatan di Kabupaten Way Kanan, 2021/2022 dan 2022/2023
Number of Schools, Teachers, and Pupils in Madrasah Aliyah (MA) Under the Ministry of Religious Affairs by Subdistrict in Way Kanan Regency, 2021/2022 dan 2022/2023

Kecamatan Subdistrict	Sekolah/Schools					
	Negeri/Public		Swasta/Private		Jumlah/Total	
	2021/2022	2022/2023	2021/2022	2022/2023	2021/2022	2022/2023
(1)	(2)	(3)	(4)	(5)	(6)	(7)
Banjit	–	–	2	2	2	2
Baradatu	1	1	1	2	2	3
Gunung Labuhan	–	–	1	1	1	1
Kasui	–	–	3	3	3	3
Rebang Tangkas	–	–	1	1	1	1
Blambangan Umpu	–	–	1	1	1	1
Way Tuba	–	–	1	1	1	1
Negeri Agung	–	–	–	–	–	–
Umpu Semenguk	–	...	–
Bahuga	–	–	–	–	–	–
Buay Bahuga	–	–	2	2	2	2
Bumi Agung	–	–	1	1	1	1
Pakuan Ratu	–	–	2	2	2	2
Negara Batin	–	–	1	1	1	1
Negeri Besar	–	–	1	1	1	1
Way Kanan	1	1	18	18	19	19

Lanjutan Tabel/*Continued Table 4.1.9*

Kecamatan Subdistrict	Guru ¹ /Teachers ¹					
	Negeri/Public		Swasta/Private		Jumlah/Total	
	2021/2022	2022/2023	2021/2022	2022/2023	2021/2022	2022/2023
(1)	(8)	(9)	(10)	(11)	(12)	(13)
Banjit	–	–	33	33	33	33
Baradatu	30	30	8	17	38	47
Gunung Labuhan	–	–	16	15	16	15
Kasui	–	–	56	41	56	41
Rebang Tangkas	–	–	14	10	14	10
Blambangan Umpu	–	–	7	7	7	7
Way Tuba	–	–	31	27	31	27
Negeri Agung	–	–	–	–	–	–
Umpu Semenguk	–	...	–
Bahuga	–	–	–	–	–	–
Buay Bahuga	–	–	33	27	33	27
Bumi Agung	–	–	16	16	16	16
Pakuan Ratu	–	–	21	22	21	22
Negara Batin	–	–	8	8	8	8
Negeri Besar	–	–	13	6	13	6
Way Kanan	30	30	261	229	291	259

Lanjutan Tabel/*Continued Table 4.1.9*

Kecamatan Subdistrict	Murid/Pupils					
	Negeri/Public		Swasta/Private		Jumlah/Total	
	2021/2022	2022/2023	2021/2022	2022/2023	2021/2022	2022/2023
(1)	(14)	(15)	(16)	(17)	(18)	(19)
Banjit	–	–	312	301	312	301
Baradatu	179	166	63	60	242	226
Gunung Labuhan	–	–	191	186	191	186
Kasui	–	–	374	387	374	387
Rebang Tangkas	–	–	117	113	117	113
Blambangan Umpu	–	–	94	95	94	95
Way Tuba	–	–	335	270	335	270
Negeri Agung	–	–	–	–	–	–
Bahuga	–	–	–	–	–	–
Buay Bahuga	–	–	252	221	252	221
Bumi Agung	–	–	74	51	74	51
Pakuan Ratu	–	–	214	264	214	264
Negara Batin	–	–	45	53	45	53
Negeri Besar	–	–	75	66	75	66
Way Kanan	179	166	2 146	2 067	2 325	2 233

Catatan/Note: ¹ Jumlah guru termasuk kepala sekolah dan guru/*The total of teachers including headmaster and teacher*
 Sumber/Source: Kementerian Agama, EMIS, Data Semester Ganjil/ *Ministry of Religious Affairs, EMIS, Odd Semester Data*

Tabel
Table 4.1.10

Jumlah Desa¹/Kelurahan yang Memiliki Fasilitas Sekolah Menurut Kecamatan dan Tingkat Pendidikan di Kabupaten Way Kanan, 2019–2021
Number of Villages¹/Kelurahan Having Educational Facilities by Subdistrict and Educational Level in Way Kanan Regency, 2019–2021

Kecamatan Subdistrict	SD Elementary School		
	2019	2020	2021
(1)	(2)	(3)	(4)
Banjit	20	20	20
Baradatu	22	22	19
Gunung Labuhan	19	19	18
Kasui	19	19	18
Rebang Tangkas	10	10	10
Blambangan Umpu	26	26	12
Way Tuba	13	13	13
Negeri Agung	18	18	15
Umpu Semenguk	13
Bahuga	8	8	8
Buay Bahuga	9	9	9
Bumi Agung	10	10	10
Pakuan Ratu	19	19	19
Negara Batin	15	15	15
Negeri Besar	12	12	8
Way Kanan	220	220	207

Lanjutan Tabel/*Continued Table* 4.1.10

Kecamatan Subdistrict	SMP Junior High Schools		
	2019	2020	2021
(1)	(5)	(6)	(7)
Banjit	8	8	8
Baradatu	9	9	7
Gunung Labuhan	8	8	8
Kasui	6	7	7
Rebang Tangkas	6	6	6
Blambangan Umpu	13	12	8
Way Tuba	7	7	6
Negeri Agung	8	8	6
Umpu Semenguk	4
Bahuga	2	2	2
Buay Bahuga	4	4	5
Bumi Agung	6	6	6
Pakuan Ratu	11	12	12
Negara Batin	8	8	8
Negeri Besar	4	4	3
Way Kanan	100	101	96

Lanjutan Tabel/*Continued Table* 4.1.10

Kecamatan Subdistrict	SMA Senior High Schools		
	2019	2020	2021
(1)	(8)	(9)	(10)
Banjit	4	4	5
Baradatu	4	4	4
Gunung Labuhan	3	3	3
Kasui	4	4	4
Rebang Tangkas	3	3	2
Blambangan Umpu	7	7	4
Way Tuba	3	3	2
Negeri Agung	4	4	2
Umpu Semenguk	2
Bahuga	–	–	–
Buay Bahuga	2	2	2
Bumi Agung	2	2	2
Pakuan Ratu	5	5	2
Negara Batin	4	4	2
Negeri Besar	3	3	2
Way Kanan	48	48	38

Lanjutan Tabel/*Continued Table* 4.1.10

Kecamatan Subdistrict	SMK Vocational High School		
	2019	2020	2021
(1)	(11)	(12)	(13)
Banjit	2	2	2
Baradatu	4	4	3
Gunung Labuhan	2	2	2
Kasui	2	2	2
Rebang Tangkas	1	2	2
Blambangan Umpu	1	1	1
Way Tuba	2	2	1
Negeri Agung	1	1	1
Umpu Semenguk	–
Bahuga	1	1	1
Buay Bahuga	2	3	3
Bumi Agung	3	3	1
Pakuan Ratu	2	2	1
Negara Batin	1	1	–
Negeri Besar	1	1	1
Way Kanan	25	27	21

Lanjutan Tabel/Continued Table 4.1.10

Kecamatan Subdistrict	Perguruan Tinggi University		
	2019	2020	2021
(1)	(14)	(15)	(16)
Banjit	–	–	–
Baradatu	1	2	–
Gunung Labuhan	–	–	–
Kasui	–	–	–
Rebang Tangkas	–	–	–
Blambangan Umpu	–	–	–
Way Tuba	–	–	1
Negeri Agung	–	–	–
Umpu Semenguk	–
Bahuga	–	–	–
Buay Bahuga	–	–	–
Bumi Agung	1	1	–
Pakuan Ratu	–	–	–
Negara Batin	–	–	–
Negeri Besar	–	–	–
Way Kanan	2	3	1

Catatan/Note: ¹ Desa pada tabel ini termasuk Unit Permukiman Transmigrasi (UPT) yang masih dibina oleh kementerian terkait dan nagari di Provinsi Sumatera Barat/Villages in this table include Transmigration Settlement Unit which is still fostered by the relevant ministries and the nagari in the Province of Sumatera Barat

Sumber/Source: BPS, Pendataan Potensi Desa (Podes)/ BPS-Statistics Indonesia, Village Potential Data Collection

Tabel
Table 4.1.11

Angka Partisipasi Murni (APM) dan Angka Partisipasi Kasar (APK) Menurut Jenjang Pendidikan di Kabupaten Way Kanan, 2021 dan 2022
Net Participation Rates and Gross Participation Rates by Educational Level in Way Kanan Regency, 2021 and 2022

Jenjang Pendidikan <i>Educational Level</i>	Angka Partisipasi Murni (APM) <i>Net Participation Rates</i>		Angka Partisipasi Kasar (APK) <i>Gross Participation Rates</i>	
	2021	2022	2021	2022
(1)	(2)	(3)	(4)	(5)
SD/MI/Sederajat <i>Elementary School</i>	99,45	99,05	109,06	108,23
SMP/MTs/Sederajat <i>Junior High School</i>	79,94	79,67	87,07	87,55
SMA/SMK/MA/Sederajat <i>Senior High School</i>	60,74	61,78	87,96	88,90

Sumber/Source: BPS, Survei Sosial Ekonomi Nasional (Susenas)/BPS-Statistics Indonesia, National Socioeconomic Survey

Tabel 4.1.12 Persentase Penduduk Berumur 15 Tahun ke Atas yang Melek Huruf Menurut Kelompok Umur di Kabupaten Way Kanan, 2021 dan 2022
Table 4.1.12 Percentage of Literate People Aged 15 Years and Over by Age Group in Way Kanan Regency, 2021 and 2022

Kelompok Umur Age Group	2021	2022
(1)	(2)	(3)
15–19	100,00	100,00
20–24	98,80	96,93
25–29	100,00	100,00
30–34	98,83	99,56
35–39	100,00	98,99
40–44	99,55	99,06
45–49	98,31	99,06
50+	87,62	88,91
Jumlah/Total		
15–24	99,39	98,50
15–44	99,52	99,13
15+	96,08	96,35
45+	90,43	91,35

Sumber/Source: BPS, Survei Sosial Ekonomi Nasional (Susenas)/BPS-Statistics Indonesia, National Socioeconomic Survey

Tabel
Table 4.1.13

Persentase Penduduk Usia 7–24 Tahun Menurut Jenis Kelamin, Kelompok Umur Sekolah, dan Partisipasi Sekolah di Kabupaten Way Kanan, 2022
Percentage of Population Aged 7–24 Years by Sex, Age Group, and School Participation in Way Kanan Regency, 2022

Jenis Kelamin dan Kelompok Umur Sekolah <i>Sex and School Age Group</i>	Partisipasi Sekolah/School Participation		
	Tidak/Belum Pernah Sekolah <i>Not/Never Attending School</i>	Masih Sekolah <i>Attending School</i>	Tidak Sekolah Lagi <i>Not Attending School Anymore</i>
(1)	(2)	(3)	(4)
Laki-Laki/Male			
7–12	–	100,00	–
13–15	–	93,34	6,66
16–18	1,21	70,91	27,88
19–24	0,52	11,09	88,39
7–24	0,35	70,38	29,27
Perempuan/Female			
7–12	–	99,39	0,61
13–15	–	97,00	3,00
16–18	–	56,00	44,00
19–24	5,04	11,17	83,79
7–24	1,41	67,30	31,29
Laki-laki+Perempuan/Male+Female			
7–12	–	99,73	0,27
13–15	–	95,43	4,57
16–18	0,67	64,22	35,11
19–24	2,73	11,13	86,14
7–24	0,86	68,92	30,23

Sumber/Source: BPS, Survei Sosial Ekonomi Nasional (Susenas)/BPS-Statistics Indonesia, National Socioeconomic Survey

4.2 KESEHATAN HEALTH

Tabel 4.2.1 **Jumlah Desa¹/Kelurahan Yang Memiliki Sarana Kesehatan Menurut Kecamatan di Kabupaten Way Kanan, 2019–2021**
Table 4.2.1 **Number of Villages¹/Kelurahan Having Health Facilities by Subdistrict in Way Kanan Regency, 2019–2021**

Kecamatan Subdistrict	Rumah Sakit Hospital		
	2019	2020	2021
(1)	(2)	(3)	(4)
Banjit	–	–	–
Baradatu	3	3	1
Gunung Labuhan	–	–	–
Kasui	–	–	–
Rebang Tangkas	–	–	–
Blambangan Umpu	1	1	–
Way Tuba	–	–	–
Negeri Agung	–	–	–
Umpu Semenguk	–
Bahuga	–	–	–
Buay Bahuga	–	–	–
Bumi Agung	–	–	–
Pakuan Ratu	–	–	–
Negara Batin	–	–	–
Negeri Besar	–	–	–
Way Kanan	4	4	1

Lanjutan Tabel/*Continued Table 4.2.1*

Kecamatan <i>Subdistrict</i>	Rumah Sakit Bersalin <i>Maternity Hospital</i>		
	2019	2020	2021
(1)	(5)	(6)	(7)
Banjit	–	–	–
Baradatu	–	–	–
Gunung Labuhan	–	–	–
Kasui	–	–	–
Rebang Tangkas	–	–	–
Blambangan Umpu	–	–	–
Way Tuba	–	–	–
Negeri Agung	–	–	–
Umpu Semenguk	–
Bahuga	–	–	–
Buay Bahuga	–	–	–
Bumi Agung	–	–	–
Pakuan Ratu	–	–	–
Negara Batin	–	–	–
Negeri Besar	–	–	–
Way Kanan	–	–	–

Lanjutan Tabel/*Continued Table 4.2.1*

Kecamatan <i>Subdistrict</i>	Poliklinik <i>Polyclinic</i>		
	2019	2020	2021
(1)	(8)	(9)	(10)
Banjit	3	3	2
Baradatu	–	–	1
Gunung Labuhan	–	–	–
Kasui	–	–	–
Rebang Tangkas	–	–	–
Blambangan Umpu	4	5	4
Way Tuba	2	2	–
Negeri Agung	–	–	–
Umpu Semenguk	2
Bahuga	–	–	–
Buay Bahuga	–	–	–
Bumi Agung	3	3	3
Pakuan Ratu	3	3	3
Negara Batin	–	–	–
Negeri Besar	1	1	1
Way Kanan	16	17	16

Lanjutan Tabel/*Continued Table 4.2.1*

Kecamatan <i>Subdistrict</i>	Puskesmas <i>Public Health Center</i>		
	2019	2020	2021
(1)	(11)	(12)	(13)
Banjit	1	1	1
Baradatu	1	1	1
Gunung Labuhan	2	1	1
Kasui	1	1	1
Rebang Tangkas	1	1	1
Blambangan Umpu	3	3	2
Way Tuba	1	1	–
Negeri Agung	2	2	–
Umpu Semenguk	–
Bahuga	1	1	–
Buay Bahuga	1	1	1
Bumi Agung	2	2	2
Pakuan Ratu	2	2	–
Negara Batin	2	2	1
Negeri Besar	1	1	–
Way Kanan	21	20	11

Lanjutan Tabel/*Continued Table 4.2.1*

Kecamatan <i>Subdistrict</i>	Puskesmas Pembantu <i>Subsidiary of Public Health Center</i>		
	2019	2020	2021
(1)	(14)	(15)	(16)
Banjit	4	4	4
Baradatu	5	5	2
Gunung Labuhan	4	4	5
Kasui	2	2	1
Rebang Tangkas	4	6	2
Blambangan Umpu	10	10	3
Way Tuba	4	5	–
Negeri Agung	6	6	1
Umpu Semenguk	2
Bahuga	2	2	1
Buay Bahuga	3	3	2
Bumi Agung	3	3	3
Pakuan Ratu	8	8	3
Negara Batin	4	3	3
Negeri Besar	4	4	2
Way Kanan	63	65	34

Lanjutan Tabel/*Continued Table 4.2.1*

Kecamatan <i>Subdistrict</i>	Apotek <i>Pharmacy</i>		
	2019	2020	2021
(1)	(17)	(18)	(19)
Banjit	1	1	1
Baradatu	4	4	3
Gunung Labuhan	–	–	–
Kasui	1	1	–
Rebang Tangkas	–	–	–
Blambangan Umpu	2	2	–
Way Tuba	–	1	–
Negeri Agung	1	1	2
Umpu Semenguk	–
Bahuga	–	–	–
Buay Bahuga	1	2	–
Bumi Agung	1	1	1
Pakuan Ratu	–	1	1
Negara Batin	–	–	–
Negeri Besar	–	–	–
Way Kanan	11	14	8

Catatan/*Note*: ¹ Desa pada tabel ini termasuk Unit Permukiman Transmigrasi (UPT) yang masih dibina oleh kementerian terkait dan nagari di Provinsi Sumatera Barat/*Villages in this table include Transmigration Settlement Unit which is still fostered by the relevant ministries and the nagari in the Province of Sumatera Barat*

Sumber/*Source*: BPS, Pendataan Potensi Desa (Podes)/*BPS-Statistics Indonesia, Village Potential Data Collecting*

Tabel 4.2.2 Jumlah Tenaga Kesehatan Menurut Kecamatan di Kabupaten Way Kanan, 2022
Number of Medical Personnel by Subdistrict in Way Kanan Regency, 2022

Kecamatan Subdistrict	Tenaga Medis ¹ Medical Worker ¹	Psikologi Klinis Clinical Psychology	Tenaga Keperawatan Nursing Worker	Tenaga Kebidanan Midwifery Worker	Tenaga Kefarmasian Pharmaceutical Worker
(1)	(2)	(3)	(4)	(5)	(6)
Banjit	4	–	23	65	2
Baradatu	8	–	36	60	3
Gunung Labuhan	4	–	20	39	3
Kasui	4	–	12	40	1
Rebang Tangkas	3	–	15	31	3
Blambangan Umpu	5	–	22	32	1
Way Tuba	3	–	21	41	4
Negeri Agung	3	–	12	28	1
Umpu Semenguk	3	–	15	47	2
Bahuga	3	–	13	24	2
Buay Bahuga	3	–	16	28	2
Bumi Agung	3	–	8	24	3
Pakuan Ratu	4	–	3	27	3
Negara Batin	2	–	12	26	3
Negeri Besar	4	–	18	24	3
Way Kanan	56	–	246	536	36

Lanjutan Tabel/Continued Table 4.2.2

Kecamatan Subdistrict	Tenaga Kesehatan Masyarakat Public Health worker	Tenaga Kesehatan Lingkungan Enviromental Health Worker	Tenaga Gizi Nutritionist	Tenaga Keterampilan Fisik Physical Therapists
(1)	(7)	(8)	(9)	(10)
Banjit	2	3	3	–
Baradatu	1	2	2	–
Gunung Labuhan	–	3	2	–
Kasui	3	–	1	–
Rebang Tangkas	1	3	3	–
Blambangan Umpu	3	2	1	–
Way Tuba	1	1	2	–
Negeri Agung	2	1	1	–
Umpu Semenguk	3	1	3	–
Bahuga	4	2	–	–
Buay Bahuga	3	2	1	–
Bumi Agung	2	3	2	–
Pakuan Ratu	1	2	2	–
Negara Batin	2	2	2	–
Negeri Besar	1	1	1	–
Way Kanan	29	28	26	–

Lanjutan Tabel/*Continued Table 4.2.2*

Kecamatan <i>Subdistrict</i>	Tenaga Ketenangan Medis <i>Medical Technicians</i>	Tenaga Teknik Biomedika <i>Biomedical Engineer</i>	Tenaga Kesehatan Tradisional <i>Traditional Health Worker</i>
(1)	(11)	(12)	(13)
Banjit	2	1	–
Baradatu	1	3	–
Gunung Labuhan	2	2	–
Kasui	1	1	–
Rebang Tangkas	1	2	–
Blambangan Umpu	2	2	–
Way Tuba	1	1	–
Negeri Agung	3	–	–
Umpu Semenguk	3	2	–
Bahuga	3	3	–
Buay Bahuga	2	2	–
Bumi Agung	–	2	–
Pakuan Ratu	3	2	–
Negara Batin	3	1	–
Negeri Besar	1	1	–
Way Kanan	28	25	–

Catatan/Note: ¹ Tenaga medis terdiri atas dokter, dokter gigi, dokter spesialis, dan dokter gigi spesialis baik di dalam maupun di luar negeri yang diakui oleh Pemerintah RI sesuai dengan peraturan perundang-undangan (UU No. 29 Tahun 2004 tentang Praktik Kedokteran)/*Medical worker includes doctor, dentist, medical specialist, and dentist specialist at home and abroad recognized by Indonesian government in accordance with the laws and regulations (Law No. 29 year 2004 about Medical Practice)*

Sumber/Source: Dinas Kesehatan Kabupaten Way Kanan/*Health Service of Way Kanan Regency*

Tabel 4.2.3
Table

Jumlah Rumah Sakit Umum, Rumah Sakit Khusus, Puskesmas, Klinik Pratama, dan Posyandu Menurut Kecamatan di Kabupaten Way Kanan, 2021 dan 2022
Number of General Hospital, Specialized Hospital, Public Health Center, Primary Clinic, and Integrated Health Post by Subdistrict in Way Kanan Regency, 2021 and 2022

Kecamatan Subdistrict	Rumah Sakit Umum General Hospital		Rumah Sakit Khusus Specialized Hospital	
	2021	2022	2021	2022
(1)	(2)	(3)	(4)	(5)
Banjit	–	–	–	–
Baradatu	1	1	–	–
Gunung Labuhan	–	–	–	–
Kasui	–	–	–	–
Rebang Tangkas	–	–	–	–
Blambangan Umpu	–	–	–	–
Way Tuba	–	–	–	–
Negeri Agung	–	–	–	–
Umpu Semenguk	1	1	–	–
Bahuga	–	–	–	–
Buay Bahuga	–	–	–	–
Bumi Agung	–	–	–	–
Pakuan Ratu	–	–	–	–
Negara Batin	–	–	–	–
Negeri Besar	–	–	–	–
Way Kanan	2	2	–	–

Lanjutan Tabel/*Continued Table 4.2.3*

Kecamatan Subdistrict	Puskesmas ¹ Rawat Inap Public Health Center ¹ with Inpatient Care		Puskesmas ¹ Non Rawat Inap Public Health Center ¹ without Inpatient Care	
	2021	2022	2021	2022
(1)	(6)	(7)	(8)	(9)
Banjit	1	1	–	–
Baradatu	1	1	–	–
Gunung Labuhan	1	1	–	–
Kasui	1	1	–	–
Rebang Tangkas	–	–	1	1
Blambangan Umpu	1	1	1	1
Way Tuba	1	1	–	–
Negeri Agung	1	1	1	1
Umpu Semenguk	–	–	1	1
Bahuga	1	1	–	–
Buay Bahuga	1	1	–	–
Bumi Agung	2	2	–	–
Pakuan Ratu	1	1	1	1
Negara Batin	2	2	–	–
Negeri Besar	1	1	–	–
Way Kanan	15	15	5	5

Catatan/Note: ¹ Puskesmas yang teregistrasi/Registered Public Health Center

Sumber/Source: Dinas Kesehatan Kabupaten Way Kanan/Health Service of Way Kanan Regency

Tabel
Table 4.2.4**Persentase Penduduk yang Mempunyai Keluhan Kesehatan Selama Sebulan Terakhir Menurut Kecamatan di Kabupaten Way Kanan, 2018–2022**
Percentage of People Who Had Health Complaint During a Month Prior to The Survey by Subdistrict in Way Kanan Regency, 2018–2022

Kecamatan Subdistrict	2018	2019	2020	2021	2022
(1)	(2)	(3)	(4)	(5)	(6)
Banjit	17,16	15,15	15,09	14,11	10,10
Baradatu	16,89	15,31	18,01	15,87	9,30
Gunung Labuhan	22,75	13,50	14,32	9,29	10,20
Kasui	2,27	9,03	10,01	12,90	8,60
Rebang Tangkas	5,41	5,49	4,59	5,08	4,70
Blambangan Umpu	36,44	46,94	17,20	37,32	38,19
Way Tuba	1,73	4,94	5,10	6,62	6,04
Negeri Agung	10,62	24,77	15,00	26,96	15,22
Umpu Semenguk	8,10	4,05	6,90
Bahuga	10,53	11,11	11,01	11,35	10,30
Buay Bahuga	2,15	11,22	10,59	15,44	16,20
Bumi Agung	9,36	19,86	15,04	22,70	20,70
Pakuan Ratu	36,27	47,97	14,51	37,09	28,40
Negeri Batin	28,63	43,13	15,01	36,32	36,57
Negeri Besar	10,48	13,47	10,20	13,33	9,20
Way Kanan	14,05	18,79	12,25	12,25	15,42

Catatan/Note: -

Sumber/Source: Dinas Kesehatan Kabupaten Way Kanan/Health Service of Way Kanan Regency

Tabel 4.2.5 Jumlah Dokter Spesialis, Dokter Umum, dan Dokter Gigi di Sarana Pelayanan Kesehatan di Kabupaten Way Kanan, 2022
Number of Specialist, Doctor, and Dentist in Health Service Way Kanan Regency, 2022

Unit Kerja / Work Unit	Dokter Spesialis/ Specialist	Dokter Umum/ Doctor	Dokter Gigi/ Dentist
(1)	(2)	(3)	(4)
Puskesmas/ Public Health Center	–	49	6
Rumah Sakit/ Hospital	17	13	–
Institusi Diknakes / Training Center	–	–	–
Sarana Kesehatan Lain/ Other Health Service	8	8	1
Dinkes/ Health Service	–	–	–
Jumlah/ Total 2022	25	70	7
2021	24	78	9
2020	23	82	5
2019	27	110	4

Catatan/Note: -

Sumber/Source: Dinas Kesehatan Kabupaten Way Kanan/Health Service of Way Kanan Regency

Tabel 4.2.6
Table

Jumlah Posyandu dan Kader Posyandu Menurut Kecamatan di Kabupaten Way Kanan, 2022
Number of Integrated Healthcare Center and Integrated Healthcare Center Instructor by Subdistrict in Way Kanan Regency, 2022

Kecamatan Subdistrict	Posyandu Integrated Healthcare Center	Kader Posyandu Integrated Healthcare Center Instructor
(1)	(2)	(3)
Banjit	55	293
Baradatu	42	221
Gunung Labuhan	46	296
Kasui	29	135
Rebang Tangkas	15	60
Blambangan Umpu	20	111
Way Tuba	19	95
Negeri Agung	41	226
Umpu Semenguk	29	135
Bahuga	13	65
Buay Bahuga	19	131
Bumi Agung	21	100
Pakuan Ratu	41	256
Negara Batin	22	177
Negeri Besar	20	100
Way Kanan	432	2 401

Catatan/Note: -

Sumber/Source: Dinas Kesehatan Kabupaten Way Kanan/Health Service of Way Kanan Regency

Tabel
Table 4.2.7**Jumlah Balita yang Pernah Mendapat Imunisasi Menurut Jenis Imunisasi di Kabupaten Way Kanan, 2022**
Number of Baby get immune by kinds of immune in Way Kanan Regency, 2022

Kecamatan Subdistrict	Jenis Imunisasi/Kinds of Immunization				
	BCG	POLI01	DPT-HB-Hib1	POLI02	DPT-HB-Hib2
(1)	(2)	(3)	(4)	(5)	(6)
Banjit	779	789	867	857	922
Baradatu	674	692	678	689	653
Gunung Labuhan	498	498	563	563	532
Kasui	534	551	507	507	521
Rebang Tangkas	371	371	351	349	349
Blambangan Umpu	605	601	681	681	713
Way Tuba	427	422	452	441	388
Negeri Agung	622	627	599	599	592
Umpu Semenguk	562	586	692	684	728
Bahuga	174	174	171	169	172
Buay Bahuga	337	337	322	315	314
Bumi Agung	460	457	440	436	449
Pakuan Ratu	724	723	867	866	768
Negara Batin	664	663	682	684	676
Negeri Besar	325	315	352	341	346
Way Kanan	7 756	7 806	8 224	8 181	8 123

Lanjutan Tabel/*Continued Table 4.2.7*

Kecamatan <i>Subdistrict</i>	Jenis Imunisasi/ <i>Kinds of Immunization</i>			
	POLI03	DPT-HB-Hib3	POLI04	Campak
(1)	(7)	(8)	(9)	(10)
Banjit	923	820	815	887
Baradatu	682	635	642	655
Gunung Labuhan	532	539	539	546
Kasui	527	502	519	512
Rebang Tangkas	348	350	350	348
Blambangan Umpu	713	685	684	698
Way Tuba	402	425	441	451
Negeri Agung	588	588	589	611
Umpu Semenguk	709	723	702	558
Bahuga	172	171	171	184
Buay Bahuga	314	313	313	311
Bumi Agung	450	431	434	482
Pakuan Ratu	767	893	930	735
Negara Batin	666	667	668	688
Negeri Besar	371	348	343	408
Way Kanan	8 164	8 090	8 140	8 074

Catatan/*Note*: -Sumber/*Source*: Dinas Kesehatan Kabupaten Way Kanan/*Health Service of Way Kanan Regency*

Tabel 4.2.8 Jumlah Kasus 10 Penyakit Terbanyak di Kabupaten Way Kanan, 2022
Table 4.2.8 10 Cases of Most Disease in Way Kanan Regency, 2022

Jenis Penyakit Kinds of Disease	Jumlah Kasus Number of Cases
(1)	(2)
Infeksi Saluran Pernapasan Akut (ISPA)/ <i>Acute Respiratory Infection (ARI)</i>	33 488
Gastritis	13 067
Tekanan Darah Tinggi Esensial/ <i>Prime Hypertension</i>	11 528
Dermatitis Kontak Alergi/ <i>Allergic Contact Dermatitis</i>	5 120
Influenza/ <i>Influenza</i>	5 019
Rematik Polimialgia/ <i>Polymyalgia Rheumatica (PMR)</i>	4 573
Dispepsia/ <i>Dyspepsia</i>	3 550
Asma Bronkhial/ <i>Bronchial Asthma</i>	2 765
Sakit Kepala/ <i>Headache</i>	1 789
Demam/ <i>Fever</i>	1 458

Catatan/Note: -

Sumber/Source: Dinas Kesehatan Kabupaten Way Kanan/*Health Service of Way Kanan Regency*

Tabel
Table 4.2.9

**Jumlah Bayi Lahir, Bayi Berat Badan Lahir Rendah (BBLR)
BBLR Dirujuk dan Bergizi Buruk di Kabupaten Way Kanan,
2012–2022**
*Number of Born Baby, Low Birth Weight, and Malnutrition in
Way Kanan Regency, 2012–2022*

Tahun Year	Bayi Lahir / Number of Babies born	BBLR/ Low Birth Weight		Gizi Buruk/ Malnutrition
		Jumlah Total	Dirujuk/ to refer	
(1)	(2)	(3)	(4)	(5)
2012	7 944	110	110	7
2013	8 035	100	100	7
2014	6 797	76	76	4
2015	8 091	83	83	3
2016	6 831	64	–	5
2017	8 081	81	–	6
2018	8 032	142	–	6
2029	8 025	94	–	6
2020	7 917	150	–	–
2021	5 900	135	–	2
2022	7 656	154	154	9

Catatan/Note: -

Sumber/Source: Dinas Kesehatan Kabupaten Way Kanan/Health Service of Way Kanan Regency

Tabel
Table 4.2.10

Jumlah Ibu Hamil, Melakukan Kunjungan K1, Melakukan Kunjungan K4, KEK, dan Mendapat Tablet Zat Besi (Fe) di Kabupaten Way Kanan, 2012–2022
Number of Pregnant Women Do first visit , fourth visit, Cronic Lack of Energy, and Get the Iron Tablets in Way Kanan Regency, 2012–2022

Tahun Year	Jumlah Ibu Hamil/ Pregnant Women	Melakukan Kunjungan K1/ Do first visit	Melakukan Kunjungan K4/ Do fourth visit	Kurang Energi Kronis (KEK)/ Cronic lack of Energy	Mendapat Zat Besi (Fe)/ Get the iron
(1)	(2)	(3)	(4)	(5)	(6)
2012	8 716	8 324	7 504	250	8 324
2013	9 899	8 940	7 832	111	6 912
2014	8 907	8 083	6 966	–	6 745
2015	9 092	8 753	8 473	–	7 810
2016	9 289	9 434	8 504	895	6 974
2017	9 352	8 911	8 054	–	6 695
2018	9 196	8 954	8 245	1 482	7 771
2029	9 040	8 911	8 203	1 100	7 466
2020	8 885	8 686	8 261	507	507
2021	8 679	8 668	8 066	512	7 437
2022	8 521	8 521	7 911	446	8 104

Catatan/Note: -

Sumber/Source: Dinas Kesehatan Kabupaten Way Kanan/Health Service of Way Kanan Regency

Tabel
Table 4.2.11

Jumlah Kasus HIV/AIDS, IMS, DBD, Diare, TB, dan Malaria di Kabupaten Way Kanan, 2022
Number of AIDS, STI, Dengue Fever, Diarrhea, Tuberculosis, and Malaria Cases in Way Kanan Regency/Municipality, 2022

Kecamatan Subdistrict	HIV/ AIDS	IMS STDs/STIs	DBD DHF	Diare diarrhea	TB	Malaria
(1)	(2)	(3)	(4)	(5)	(6)	(7)
Banjit	–	–	22	159	67	–
Baradatu	–	–	94	574	86	–
Gunung Labuhan	–	–	9	247	52	–
Kasui	–	2	5	162	37	–
Rebang Tangkas	–	–	2	517	10	–
Blambangan Umpu	–	–	10	208	45	–
Way Tuba	5	–	14	95	20	–
Negeri Agung	–	–	4	167	72	–
Umpu Semenguk	–	–	17	169	44	–
Bahuga	–	–	1	86	3	–
Buay Bahuga	–	–	–	318	12	–
Bumi Agung	–	–	–	133	39	–
Pakuan Ratu	2	2	–	419	23	–
Negara Batin	–	–	1	287	33	–
Negeri Besar	–	–	1	51	14	–
Way Kanan	7	4	180	3 592	557	–

Catatan/Note: –

Sumber/Source: Dinas Kesehatan Kabupaten Way Kanan/Health Service of Way Kanan Regency

Tabel
Table 4.2.12**Jumlah Kunjungan Penderita Rawat Jalan Menurut Klinik di Rumah Sakit Umum Daerah Zainal Abidin Pagar Alam, 2017–2022**
Number of Outpatient Visit by Clinic at Regional Public Hospital Zainal Abidin Pagar Alam, 2017–2022

Klinik Clinic	2018	2019	2020	2021	2022
(1)	(2)	(3)	(4)	(5)	(6)
Klinik Bedah <i>Surgery</i>	1 983	1 867	1 493	1 286	1 701
Klinik Mata <i>Ophthalmology</i>	312	3 385	1 757	1 944	3 137
Klinik Gigi <i>Dental Clinic</i>	893	1 413	741	562	912
Klinik Kebidanan <i>Gynaecology</i>	2 856	3 676	2 291	2 234	2 428
Klinik Anak <i>Paediatrics</i>	1 638	1 686	862	837	1 657
IGD <i>Emergency Room</i>	769	1 652	2 663	4 944	6 333
Klinik THT <i>Throat, Nose, & Ear</i>	754	858	757	524	979
Klinik Kulit dan Kelamin <i>Dermato Nevereology</i>	648	–	–	204	1 142
Klinik Penyakit Dalam <i>Interne Disease</i>	4 481	3 758	2 298	3 793	3 501
Klinik Fisioterapi/Rehabilitasi Medik <i>Physioterapy</i>	1 070	965	365	53	166
Jumlah/Total	15 404	19 260	13 227	16 381	21 956

Catatan/Note: -

Sumber/Source: Rumah Sakit Umum Daerah Zainal Abidin Pagar Alam/Regional Public Hospital Zainal Abidin Pagar Alam

Tabel
Table 4.2.13

**Jumlah Penderita Rawat Jalan menurut Bulan dan Jenis
Kedatangannya di Rumah Sakit Umum Daerah Zainal
Abidin Pagar Alam 2022**
*Number of Outpatient Visit by Month and Type of Patient
Arrival at Regional Public Hospital Zainal Abidin Pagar
Alam 2022*

Bulan Month	Jenis Kedatangannya Type of Patient Arrival		Jumlah Total
	Lama Old Visitor	Baru New Visitor	
(1)	(2)	(3)	(4)
Januari/January	692	1 558	2 250
Februari/February	488	1 312	1 800
Maret/March	539	1 563	2 102
April/April	532	1 327	1 859
Mei/May	525	1 194	1 719
Juni/June	622	1 431	2 053
Juli/July	629	1 390	2 019
Agustus/August	718	1 833	2 551
September/September	637	1 753	2 390
Oktober/October	730	1 878	2 608
November/November	805	1 871	2 676
Desember/December	675	1 730	2 405
Jumlah/Total	7 592	18 840	26 432

Catatan/Note: -

Sumber/Source: Rumah Sakit Umum Daerah Zainal Abidin Pagar Alam/Regional Public Hospital Zainal Abidin Pagar Alam

Tabel 4.2.14 Jumlah Penderita Rawat Inap Menurut Jenis Ruangan di Rumah Sakit Umum Daerah Zainal Abidin Pagar Alam, 2018–2022
Number of In Patient Care by Ward at Regional Public Hospital Zainal Abidin Pagar Alam, 2018–2022

Ruangan Ward	2018	2019	2020	2021	2022
(1)	(2)	(3)	(4)	(5)	(6)
Penyakit Dalam <i>Intanal Disease Ward</i>	602	758	969	859	1 327
Bedah <i>Surgical Ward</i>	394	591	547	400	414
Kesehatan Ibu (KIA)/Obgyn <i>Postpartum Ward</i>	631	692	765	614	604
Kesehatan Anak (KIA) <i>Ward for Children</i>	578	682	623	475	711
ICU <i>Intensive Care Unit</i>	–	–	112	67	136
Isolasi COVID-19 <i>COVID-19 Isolation Room</i>	–	–	28	423	81
Jumlah/Total	2 205	2 723	3 044	2 838	3 273

Catatan/Note: –

Sumber/Source: Rumah Sakit Umum Daerah Zainal Abidin Pagar Alam/*Regional Public Hospital Zainal Abidin Pagar Alam*

Tabel
Table 4.2.15**Jumlah Pemberi Donor Darah dan Stok Darah Menurut Golongan Darah di Kabupaten Way Kanan, 2022**
Number of Blood Donor and Blood Stock by Blood Type in Way Kanan Regency, 2022

Golongan Darah <i>Blood Type</i>	Pemberi Donor (orang) <i>Donor (people)</i>	Sisa Stok Darah Tahun Lalu <i>Remaining Blood Stock Last Year (ml)</i>	Penerimaan Stok Darah <i>Receiving Blood Stock (ml)</i>	Pemakaian Stok Darah <i>Used Blood Stock (ml)</i>	Darah Rusak <i>Damaged Blood (ml)</i>	Sisa Stok Darah <i>Remaining Blood Stock (ml)</i>
(1)	(2)	(3)	(4)	(5)	(6)	(7)
A	676	–	236 600	235 550	–	1 050
B	588	–	205 800	184 450	–	21 350
AB	284	–	99 400	98 000	–	1 400
O	632	5 950	221 200	225 750	–	1 400
Jumlah/Total	2 180	5 950	557 200	743 750	–	25 200

Catatan/Note: -

Sumber/Source: Rumah Sakit Umum Daerah Zainal Abidin Pagar Alam/Regional Public Hospital Zainal Abidin Pagar Alam

Tabel 4.2.16 **Jumlah Pasangan Usia Subur dan Peserta KB Aktif Menurut Kecamatan di Kabupaten Way Kanan, 2022**
Number of Eligible Couple and Acceptor by Subdistrict and kinds of Contraceptive in Way Kanan agency/Municipality, 2022

Kecamatan Subdistrict	PUS Eligible Couple	Peserta KB Aktif/Acceptor			
		IUD	MOW	MOP	Kon-dom/ Con-dom
(1)	(2)	(3)	(4)	(5)	(6)
Banjit	7 378	20	60	5	17
Baradatu	6 947	68	109	6	48
Gunung Labuhan	4 726	12	40	1	15
Kasui	4 923	17	17	2	30
Rebang Tangkas	3 742	3	16	–	23
Blambangan Umpu	11 647	130	165	4	86
Way Tuba	4 228	51	26	3	15
Negeri Agung	6 243	26	89	7	27
Umpu Semenguk
Bahuga	2 115	10	9	1	9
Buay Bahuga	3 877	43	31	5	22
Bumi Agung	4 786	41	32	4	50
Pakuan Ratu	7 156	48	30	–	32
Negara Batin	5 699	72	10	2	24
Negeri Besar	3 193	9	17	2	23
Way Kanan	76 660	550	651	42	421
2021	103 450	8 428	1 321	1 025	3 256
2020	103 415	8 436	1 229	1 120	1 995
2019	97 508	8 264	1 146	1 121	1 467

Lanjutan Tabel/Continued Table 4.2.16

Kecamatan Subdistrict	Peserta KB Aktif/Acceptor			
	Implan Implant	Suntikan/ Injection	Pil/ Pill	Jumlah/ Total
(1)	(7)	(8)	(9)	(10)
Banjit	684	3 598	875	5 259
Baradatu	948	2 740	999	4 918
Gunung Labuhan	249	2 256	468	3 041
Kasui	301	2 123	551	3 041
Rebang Tangkas	305	1 749	600	2 696
Blambangan Umpu	722	6 058	832	7 997
Way Tuba	277	2 355	389	3 116
Negeri Agung	567	3 004	563	4 283
Umpu Semenguk
Bahuga	241	1 061	191	1 522
Buay Bahuga	599	1 676	592	2 968
Bumi Agung	721	2 159	516	3 523
Pakuan Ratu	986	3 119	562	4 777
Negara Batin	582	2 581	332	3 603
Negeri Besar	290	1 370	186	1 897
Way Kanan	7 472	35 849	7 656	52 641
2021	25 378	26 900	17 370	83 678
2020	24 445	22 876	17 750	77 851
2019	22 464	19 420	16 235	70 117

Catatan/Note: -

Sumber/Source: Dinas Pemberdayaan Perempuan, Perlindungan Anak, Pengendalian Penduduk dan Keluarga Berencana/ Department of Women Empowerment, Child Protection, Population Control and Family Planning of Way Kanan Regency

4.3 PERUMAHAN DAN LINGKUNGAN HOUSING AND ENVIRONMENT

Tabel 4.3.1 Proporsi Rumah Tangga Yang Memiliki Fasilitas Cuci Tangan Dengan Sabun Dan Air Menurut Kecamatan di Kabupaten Way Kanan (Persen), 2018–2022
Proportion of Population Having Hand Washing Facility With Soap And Water By Subdistrict in Way Kanan Regency (Percent), 2018–2022

Kecamatan Subdistrict	2018	2019	2020	2021	2022
(1)	(2)	(3)	(4)	(5)	(6)
Banjit	55,90	58,70	81,24
Baradatu	52,42	53,99	72,92
Gunung Labuhan	50,64	52,67	98,61
Kasui	60,29	63,30	63,00
Rebang Tangkas	58,72	59,89	93,87
Blambangan Umpu	60,53	62,35	94,56
Way Tuba	75,83	77,35	98,57
Negeri Agung	55,98	58,78	94,56
Umpu Semenguk	72,90
Bahuga	80,97	82,59	79,75
Buay Bahuga	50,40	51,41	100,00
Bumi Agung	70,73	74,27	100,00
Pakuan Ratu	60,44	63,46	78,50
Negara Batin	64,05	66,61	93,27
Negeri Besar	62,72	65,23	100,00
Way Kanan	61,40	63,61	89,20

Catatan/Note: -

Sumber/Source: Dinas Kesehatan Kabupaten Way Kanan/Health Service of Way Kanan Regency

Tabel
Table 4.3.2

Indeks Kualitas Air menurut Sungai di Kabupaten Way Kanan, 2021 dan 2022
Water Quality Index by River in Way Kanan Regency, 2021 and 2022

Nama Sungai Name of Rivers	2021	2022
(1)	(2)	(3)
Way Kanan
Way Pisang	...	70
Way Umpu
Way Besay	50	63
Way Giham	...	70
Way Tahmi	...	70
Way Neki	...	63

Catatan/Note: -

Sumber/Source: Dinas Lingkungan Hidup Kabupaten Way Kanan/ *Environmental Services of Way Kanan Regency*

Tabel 4.3.3 Indeks Kualitas Udara menurut Lokasi Sampling di Kabupaten Way Kanan, 2021 dan 2022
Air Quality Index by Sampling Location in Way Kanan Regency, 2021 and 2022

Lokasi Sampling Sampling Location	2021					
	Periode I First Period		Periode II Second Period		Rata-rata Average	
	NO ₂ (µg/Nm ³)	SO ₂ (µg/Nm ³)	NO ₂ (µg/Nm ³)	SO ₂ (µg/Nm ³)	NO ₂ (µg/Nm ³)	SO ₂ (µg/Nm ³)
(1)	(3)	(4)	(5)	(6)	(7)	(8)
Transportasi/ Transportation	19,75	12,04	18,29	11,43	19,02	11,73
Industri/ Industry	0,00	0,00	14,45	13,59	7,22	6,79
Pemukiman/ Settlement	4,12	7,17	4,81	9,84	4,46	8,50
Perkantoran/ Office Complex	9,16	16,08	8,96	14,24	9,06	15,16
Indeks Kualitas Udara Air Quality Index	80,39					

Lanjutan Tabel/*Continued Table* 4.3.3

Lokasi Sampling <i>Sampling Location</i>	2022					
	Periode I <i>First Period</i>		Periode II <i>Second Period</i>		Rata-rata <i>Average</i>	
	NO ₂ (µg/Nm ³)	SO ₂ (µg/Nm ³)	NO ₂ (µg/Nm ³)	SO ₂ (µg/Nm ³)	NO ₂ (µg/Nm ³)	SO ₂ (µg/Nm ³)
(1)	(3)	(4)	(5)	(6)	(7)	(8)
Transportasi/ <i>Transportation</i>	17,89	10,60	15,23	8,46	16,56	13,58
Industri/ <i>Industry</i>	10,56	8,59	15,78	10,52	13,17	9,55
Pemukiman/ <i>Settlement</i>	4,00	6,98	3,47	9,14	3,74	8,06
Perkantoran/ <i>Office Complex</i>	8,54	14,26	5,97	10,57	7,26	12,42
Indeks Kualitas Udara <i>Air Quality Index</i>	84,75					

Catatan/*Note*: -Sumber/*Source*: Dinas Lingkungan Hidup Kabupaten Way Kanan/ *Environmental Services of Way Kanan Regency*

Tabel 4.3.4 Neraca Pengelolaan Sampah di Kabupaten Way Kanan, 2021 dan 2022
Waste Management Balance in Way Kanan Regency, 2021 and 2022

Keterangan <i>Information</i>	2021 (Ton)	2022 (Ton)	Perubahan <i>Change</i>	
			Nilai Value (Ton)	Persentase Percentage (%)
(1)	(2)	(3)	(4)	(5)
Potensi Timbulan Sampah <i>Potential for Waste Generation</i>	70 036,49	70 086,13	-49,64	-0,07
Jumlah Pengurangan Sampah <i>Total Waste Reduction</i>	45 873,19	8 095,91	-37 777,28	-82,35
Jumlah Penanganan Sampah <i>Total Waste Handling</i>	4 357,39	4 191,42	-165,97	-3,81
Sampah yang Dikelola <i>Managed Waste</i>	50 230,58	12 287,33	-37 943,25	-75,54
Sampah yang Tidak Dikelola <i>Unmanaged Waste</i>	19 805,91	57 798,80	37 992,89	191,83

Catatan/Note: -

Sumber/Source: Dinas Lingkungan Hidup Kabupaten Way Kanan/ *Environmental Services of Way Kanan Regency*

4.4 KRIMINALITAS CRIME

Tabel
Table 4.4.1

Jumlah Tindak Pidana, Risiko Penduduk Terjadi Tindak Pidana per 100.000 Penduduk, Persentase Penyelesaian Tindak Pidana, dan Selang Waktu Terjadinya Tindak Pidana menurut Kecamatan di Kabupaten Way Kanan, 2022
Number of Crime, Crime Rate per 100,000 Population, Percentage of Crime Clearance, and Time Interval of Crime Occurance by Subdistrict in Way Kanan Regency, 2022

Kecamatan Subdistrict	Jumlah Kejahatan yang Dilaporkan Crime Total	Risiko Penduduk Terjadi Tindak Pidana per 100.000 Penduduk Crime Rate per 100,000 Population	Persentase Penyelesaian Tindak Pidana Percentage of Crime Clearance	Selang Waktu Terjadinya Tindak Pidana ² Time Interval of Crime Occurance ²
(1)	(2)	(3)	(4)	(5)
Banjit	21	38	90.48	567.78'00"
Baradatu	44	94	131.82	218.50'00"
Gunung Labuhan	19	63	110.53	416.10'00"
Kasui	7	27	157.14	757.03'00"
Rebang Tangkas	13	40	53.85	1 138.80'00"
Blambangan Umpu	67	85	47.76	163.03'00"
Way Tuba	17	70	82.35	459.63'00"
Negeri Agung	48	56	81.25	868.76'00"
Umpu Semenguk	40	82	90.00	518.34'00"
Bahuga	6	59	33.33	1 072.65'00"
Buay Bahuga	13	32	61.54	2 324.08'00"
Bumi Agung	14	31	57.14	1 514.07'00"
Pakuan Ratu	30	49	73.33	542.97'00"
Negara Batin	11	57	81.82	218.50'00"
Negeri Besar	9	18	77.78	4 927.50'00"
Way Kanan	295	801	81.62	24.40'11"

Catatan/Note: ¹ Belum Termasuk Kasus yang Dilaporkan di Polres/ Not Included Crime in Polres

² . = jam/hours; ' = menit/minutes; " = detik/second

Sumber/Source: Kepolisian Resort Kabupaten Way Kanan/ Police Office of Way Kanan Regency

Tabel
Table 4.4.2**Jumlah Kecelakaan Lalu Lintas menurut Korban dan Bulan Kejadian di Kabupaten Way Kanan, 2022**
Number of Traffic Accidents by Victims and Month of Incident in Way Kanan Regency, 2022

Kecamatan <i>Subdistrict</i>	Jumlah Kecelakaan <i>Total Accident</i>	Korban/ <i>Victim</i>			Jumlah Korban <i>Total Victim</i>	Kerugian <i>Loss (Rp)</i>
		Meninggal Dunia <i>Death</i>	Luka Berat <i>Seriously Injured</i>	Luka Ringan <i>Lightly Injured</i>		
(1)	(2)	(3)	(4)	(5)	(6)	(7)
Januari/January	11	4	8	12	24	33 000 000
Februari/February	6	3	5	2	10	25 000 000
Maret/March	8	2	5	8	15	8 000 000
April/April	4	–	3	4	7	5 000 000
Mei/May	14	3	12	13	28	30 000 000
Juni/June	7	6	3	6	15	23 000 000
Juli/July	11	3	11	6	20	13 000 000
Agustus/August	8	1	8	8	17	57 500 000
September/September	4	1	2	3	6	22 000 000
Oktober/October	6	–	7	3	10	15 700 000
November/November	9	–	9	6	15	13 100 000
Desember/December	6	1	5	6	12	31 500 000
Jumlah/Total	94	24	78	77	179	276 800 000

Catatan/Note: -

Sumber/Source: Kepolisian Resort Kabupaten Way Kanan/ Police Office of Way Kanan Regency

Tabel
Table 4.4.3

Jumlah Pelanggaran Lalu Lintas dan Denda Menurut Bulan di Kabupaten Way Kanan 2021 dan 2022
Number of Traffic Violation and Fine by Month in Way Kanan Regency 2021 and 2022

Bulan Month	Jumlah Pelanggaran Number of Traffic Violation		Denda/ Fine (Rp)	
	2021	2022	2021	2022
(1)	(2)	(3)	(4)	(5)
Januari/January	9	23	50 000	550 000
Februari/February	131	95	5 625 000	1 725 000
Maret/March	39	59	850 000	800 000
April/April	92	68	3 253 000	2 100 000
Mei/May	23	30	475 000	2 325 000
Juni/June	84	36	2 250 000	2 570 000
Juli/July	16	51	–	3 240 000
Agustus/August	23	53	450 000	3 510 000
September/September	39	152	400 000	9 540 000
Oktober/October	43	470	1 100 000	26 805 000
November/November	35	–	825 000	–
Desember/December	74	–	2 800 000	–
Jumlah/Total	608	1 037	18 078 000	53 165 000

Catatan/Note: Pada bulan November hingga Desember 2022 tidak ada penindakan dalam operasi lalu lintas./In November to December 2022 there was no traffic enforcement

Sumber/Source: Kepolisian Resort Kabupaten Way Kanan/ Police Office of Way Kanan Regency

Tabel
Table 4.4.4

Jumlah Bintara Pembina Desa (Babinsa) dan Bhayangkara Pembina Kamtibmas (Bhabinkamtibmas) Menurut Kecamatan di Kabupaten Way Kanan, 2018–2022
Number of The Village Trustees Noncommissioned and Public Order and Security Noncommissioned by Subdistrict in Way Kanan Regency, 2018–2022

Kecamatan Subdistrict	Babinsa/ Village Trustees Noncommissioned ¹				
	2018	2019	2020	2021	2022
(1)	(2)	(3)	(4)	(5)	(6)
Banjit	13	13	17	17	15
Baradatu	8	12	14	16	14
Gunung Labuhan	8	10	11	11	12
Kasui	10	13	13	13	16
Rebang Tangkas	9	10	12	12	7
Blambangan Umpu	12	16	12	12	10
Way Tuba	6	7	8	10	13
Negeri Agung	10	10	10	9	11
Umpu Semenguk	10	10	13
Bahuga	6	6	7	9	11
Buay Bahuga	6	7	10	10	9
Bumi Agung	6	6	7	10	9
Pakuan Ratu	8	10	11	11	10
Negara Batin	7	9	9	7	8
Negeri Besar	7	9	9	6	8
Way Kanan	116	138	160	163	166

Lanjutan Tabel/*Continued Table 4.4.4*

Kecamatan <i>Subdistrict</i>	Bhabinkamtibmas/ <i>Public Order and Security Noncommissioned²</i>				
	2018	2019	2020	2021	2022
(1)	(2)	(3)	(4)	(5)	(6)
Banjit	12	10	10	9	10
Baradatu	17	17	16	15	12
Gunung Labuhan	15	14	15	13	10
Kasui	14	14	12	11	10
Rebang Tangkas	8	8	7	6	2
Blambangan Umpu	18	18	8	7	7
Way Tuba	11	11	11	11	9
Negeri Agung	15	15	14	14	7
Umpu Semenguk	8	7	6
Bahuga	6	6	6	6	3
Buay Bahuga	6	6	6	6	7
Bumi Agung	8	8	8	8	6
Pakuan Ratu	11	10	11	11	8
Negara Batin	9	9	9	9	8
Negeri Besar	8	7	7	7	8
Way Kanan	158	153	148	140	113

Catatan/*Note*: -Sumber/*Source*: ¹Komando Distrik Militer 0427 Kabupaten Way Kanan/ *District Military Command 0427 of Way Kanan Regency*²Kepolisian Resor Kabupaten Way Kanan/ *Police Office of Way Kanan Regency*

Tabel
Table 4.4.5

Jumlah Penyalahguna Narkoba yang Memperoleh Layanan Rehabilitasi dari Badan Narkotika Nasional (BNN) Kabupaten Way Kanan Menurut Jenis Kelamin dan Kecamatan di Kabupaten Way Kanan, 2021 dan 2022
Number of Drug Abuse Obtaining Rehabilitation Services from National Narcotics Agency of Way Kanan Regency by Sex and Subdistrict in Way Kanan Regency, 2021 and 2022

Kecamatan Subdistrict	2021			2022		
	Jenis Kelamin/Sex		Jumlah Total	Jenis Kelamin/Sex		Jumlah Total
	Laki-laki/ Male	Perempuan/ Female		Laki-laki/ Male	Perempuan/ Female	
(1)	(2)	(3)	(4)	(5)	(6)	(7)
Banjit	–	–	–	2	–	2
Baradatu	4	–	4	3	2	5
Gunung Labuhan	1	–	1	3	–	3
Kasui	2	–	2	–	–	–
Rebang Tangkas	–	–	–	–	–	–
Blambangan Umpu	11	–	11	6	–	6
Way Tuba	–	1	1	–	–	–
Negeri Agung	2	–	2	–	–	–
Umpu Semenguk	3	–	3	3	–	3
Bahuga	1	–	1	–	–	–
Buay Bahuga	2	–	2	–	–	–
Bumi Agung	–	–	–	1	–	1
Pakuan Ratu	4	–	4	1	–	1
Negara Batin	4	–	4	2	–	2
Negeri Besar	–	–	–	–	–	–
Way Kanan	34	1	35	21	2	23

Catatan/Note: –

Sumber/Source: Badan Badan Narkotika Nasional Kabupaten Way Kanan/National Narcotics Agency of Way Kanan Regency

Tabel
Table 4.4.6**Jumlah Narapidana Menurut Jenis Pelanggaran/ Kejahatan
di Kabupaten Way Kanan, 2022**
**Number of Prisoners by Type of Violations/ Crimes in Way
Kanan Regency, 2022**

Jenis Pelanggaran/ Kejahatan Type of Violations/ Crimes	Dewasa Adult	Anak Child	jumlah Total
(1)	(2)	(3)	(4)
Narkotika /Narcotics	359	–	359
Pencurian/ Theft	173	6	179
Perlindungan Anak/Child Protection	107	15	122
Judi/ Gambling	9	–	9
Penganiayaan/ Persecution	20	–	20
Pembunuhan/ Murder	15	1	16
Perampokan/ Robbery	84	–	84
Sajam/ Sharp	12	–	12
Penipuan/ Fraud	14	–	14
Lalu Lintas/ Traffic	5	–	5
Korupsi/ Corruption	7	–	7
KDRT/ Violence in Marriage	3	–	3
Lainnya/ Others	40	–	40
Jumlah/Total	848	22	870

Catatan/Note: -

Sumber/Source: Lembaga Pemasyarakatan Kelas II B Way Kanan/Prison of Way Kanan Regency

Tabel
Table 4.4.7**Banyaknya Perkara Biasa Yang Masuk di Kejaksaan Negeri
Blambangan Umpu, 2021 dan 2022**
**Number of Ordinary Cases Entered at District Attorney
Blambangan Umpu, 2021 and 2022**

Bulan Month	Jumlah Total		Perkara di Kembalikan ke Penyidik Case in Refund to Investigator	
	2021	2022	2021	2022
(1)	(2)	(3)	(4)	(5)
Januari/January	23	25	3	–
Februari/February	21	14	1	3
Maret/March	20	32	–	5
April/April	20	29	1	9
Mei/May	20	23	2	3
Juni/June	25	24	1	4
Juli/July	17	21	–	1
Agustus/August	23	14	2	1
September/September	16	17	2	–
Oktober/October	7	33	1	1
November/November	15	8	2	–
Desember/December	15	15	2	–
Jumlah/Total	222	255	17	27

Lanjutan Tabel/*Continued Table 4.4.7*

Bulan Month	Penyerahan Tersangka & Barang Bukti <i>Delivery of Suspects & Evidence</i>		Dilimpahkan Ke Pengadilan Negeri <i>Delegated to the District Court</i>	
	2021	2022	2021	2022
(1)	(6)	(7)	(8)	(9)
Januari/ <i>January</i>	17	7	17	7
Februari/ <i>February</i>	22	7	22	7
Maret/ <i>March</i>	21	23	21	23
April/ <i>April</i>	32	14	32	14
Mei/ <i>May</i>	17	24	17	24
Juni/ <i>June</i>	19	15	19	15
Juli/ <i>July</i>	24	20	24	20
Agustus/ <i>August</i>	22	20	22	20
September/ <i>September</i>	27	18	22	18
Oktober/ <i>October</i>	15	18	15	18
November/ <i>November</i>	26	23	26	29
Desember/ <i>December</i>	10	20	10	20
Jumlah/<i>Total</i>	252	209	247	215

Catatan/*Note*: -Sumber/*Source*: Kejaksaan Negeri Blambangan Umpu/*District Attorney Blambangan Umpu*

Tabel
Table 4.4.8

Jumlah Perkara Yang Diterima dan Diselesaikan di Pengadilan Negeri Blambangan Umpu Menurut Bulan dan Jenis Perkara, 2022
Number of Cases Received and Completed Cases by District Court of Blambangan Umpu by Month and Type of Cases, 2022

Bulan Month	Perkara Pidana Criminal Cases		Perkara Perdata Civil Cases		Perkara Lalu Lintas Traffic Cases	
	Diterima Received	Diselesaikan Completed	Diterima Received	Diselesaikan Completed	Diterima Received	Diselesaikan Completed
(1)	(2)	(3)	(4)	(5)		
Januari/January	12	12	4	1	23	23
Februari/February	7	13	1	2	95	95
Maret/March	18	7	3	3	59	59
April/April	18	15	2	3	68	68
Mei/May	14	9	4	3	22	22
Juni/June	17	21	1	3	42	42
Juli/July	11	17	2	–	51	51
Agustus/August	19	20	1	3	53	53
September/September	21	12	4	3	152	152
Oktober/October	12	13	–	3	209	209
November/November	19	21	4	5	166	166
Desember/December	24	11	2	2	–	–
Jumlah/Total	192	171	28	31	940	940

Catatan/Note: –

Sumber/Source: Pengadilan Negeri Blambangan Umpu/District Court Blambangan Umpu

Tabel
Table 4.4.9**Jumlah Terdakwa/Tertuduh Yang Telah Diajukan ke Sidang Menurut Jenis Hukuman di Kabupaten Way Kanan, 2022**
Number of Defendant Brought Into The Trial by Type of Punishment in Way Kanan Regency, 2022

Hukuman <i>Punishment</i>	Dewasa <i>Adult</i>	Anak <i>Child</i>	jumlah <i>Total</i>
(1)	(2)	(3)	(4)
Pidana Mati <i>Death Penalty</i>	–	–	–
Pidana Seumur Hidup <i>Life Sentence</i>	–	–	–
Pidana Penjara <i>Imprisonment</i>	153	14	167
Pidana Kurungan <i>Criminal Cage</i>	–	–	–
Pidana Bersyarat atau Percobaan <i>Conditional Criminal</i>	–	2	2
Pidana Denda <i>Criminal Fines</i>	–	–	–
Pidana Tambahan <i>Additional Penalties</i>	–	–	–
Diserahkan Ke Orang Tua atau Wali <i>Handed Over to Parents</i>	–	–	–
Diserahkan Kepada Pemerintah <i>Submitted to the Government</i>	–	–	–
Dibebaskan dari Segala Tudingan <i>Acquitted of All Charges</i>	–	–	–
Dilepaskan dari Tuntutan <i>Released From Charges</i>	–	–	–
Lainnya <i>Others"</i>	–	6	6
Jumlah/Total	153	22	175

Catatan/Note: -

Sumber/Source: Pengadilan Negeri Blambangan Umpu/District Court Blambangan Umpu

4.5 AGAMA DAN SOSIAL LAINNYA RELIGION AND OTHER SOCIAL AFFAIRS

Tabel 4.5.1 Jumlah Penduduk Menurut Kecamatan dan Agama yang Dianut di Kabupaten Way Kanan, 2022
Population by Subdistrict and Religion in Way Kanan Regency, 2022

Kecamatan Subdistrict	Islam	Protestan Protestant	Katolik Catholic	Hindu	Budha Buddha	Lainnya Others
(1)	(2)	(3)	(4)	(5)	(6)	(7)
Banjit	34 571	111	1 063	5 073	15	–
Baradatu	38 158	1 112	1 060	2	–	115
Gunung Labuhan	31 596	–	4	40	–	–
Kasui	33 409	93	60	192	91	–
Rebang Tangkas	18 726	511	3	47	–	–
Blambangan Umpu	31 464	203	261	50	34	–
Way Tuba	21 996	144	161	86	8	–
Negeri Agung	32 968	412	885	5	–	–
Umpu Semenguk	30 918	393	108	141	6	–
Bahuga	9 566	21	89	382	–	–
Buay Bahuga	18 181	124	70	128	22	–
Bumi Agung	33 463	159	677	359	20	–
Pakuan Ratu	40 163	433	325	1 484	–	–
Negara Batin	30 391	553	630	88	43	–
Negeri Besar	25 601	13	137	8	–	–
Way Kanan	431 171	4 282	5 533	8 085	239	115

Catatan/Note: –

Sumber/Source: Kementerian Agama Kabupaten Way Kanan/Ministry of Religious Affairs of Way Kanan Regency

Tabel
Table 4.5.2**Jumlah Tempat Peribadatan Menurut Kecamatan di Kabupaten Way Kanan, 2022**
Number of Places of Worship by Subdistrict in Way Kanan Regency, 2022

Kecamatan Subdistrict	Masjid Mosque	Mushola Pray Room	Gereja Protestan Protestant Church	Gereja Katholik Catholic Church	Pura Temple	Vihara
(1)	(2)	(3)	(4)	(5)	(6)	(7)
Banjit	79	78	5	–	10	–
Baradatu	70	106	12	5	–	–
Gunung Labuhan	88	66	3	–	–	–
Kasui	78	41	5	–	2	–
Rebang Tangkas	58	56	8	–	1	–
Blambangan Umpu	64	110	1	8	8	1
Way Tuba	88	69	3	–	2	–
Negeri Agung	55	68	11	–	10	3
Umpu Semenguk	68	58	–	2	1	–
Bahuga	17	22	2	–	3	–
Buay Bahuga	48	50	4	–	4	1
Bumi Agung	49	86	5	–	2	–
Pakuan Ratu	63	82	5	–	3	–
Negara Batin	36	99	9	–	5	–
Negeri Besar	27	51	9	–	1	–
Way Kanan	888	1 042	82	15	52	5

Catatan/Note: -

Sumber/Source: Kementerian Agama Kabupaten Way Kanan/Ministry of Religious Affairs of Way Kanan Regency

Tabel
Table 4.5.3**Jumlah Jemaah Haji yang Diberangkatkan ke Tanah Suci Mekah Menurut Kecamatan dan Jenis Kelamin di Kabupaten Way Kanan, 2022**
Number of Hajj Pilgrims Departured to the Holyland of Mecca by Subdistrict and Sex in Way Kanan Regency, 2022

Kecamatan Subdistrict	Laki-laki Male	Perempuan Female	Jumlah Total
(1)	(2)	(3)	(4)
Banjit	6	8	14
Baradatu	10	16	26
Gunung Labuhan	–	1	1
Kasui	5	5	10
Rebang Tangkas	1	4	5
Blambangan Umpu	4	8	12
Way Tuba	1	1	2
Negeri Agung	–	–	–
Umpu Semenguk	–	–	–
Bahuga	4	4	8
Buay Bahuga	6	7	13
Bumi Agung	4	3	7
Pakuan Ratu	1	1	2
Negara Batin	3	3	6
Negeri Besar	–	–	–
Way Kanan	45	61	106

Catatan/Note: -

Sumber/Source: Kementerian Agama Kabupaten Way Kanan/Ministry of Religious Affairs of Way Kanan Regency

Tabel
Table 4.5.4**Jumlah Nikah, Talak dan Cerai, serta Rujuk Menurut Kecamatan di Kabupaten Way Kanan (Pasangan Nikah), 2022**
Number of Marriages, Divorces, and Reconciliations by Subdistrict in Way Kanan Regency (Couple of marriage), 2022

Kecamatan Subdistrict	Nikah dan Rujuk¹ Marriages and Reconciliations¹	Cerai Talak² Divorces by Talak²	Cerai Gugat² Divorce by Petition²
(1)	(2)	(3)	(4)
Banjit	298	8	28
Baradatu	284	9	34
Gunung Labuhan	192	19	52
Kasui	239	5	19
Rebang Tangkas	144	4	10
Blambangan Umpu	509	12	29
Way Tuba	184	14	20
Negeri Agung	248	10	40
Umpu Semenguk	...	13	37
Bahuga	96	16	64
Buay Bahuga	130	11	43
Bumi Agung	224	8	43
Pakuan Ratu	309	13	52
Negara Batin	302	5	18
Negeri Besar	152	5	10
Way Kanan	3 311	152	499

Catatan/Note: -

Sumber/Source: ¹ Kementerian Agama Kabupaten Way Kanan/Ministry of Religious Affairs of Way Kanan Regency² Pengadilan Agama Blambangan Umpu/ Religious Court Blambangan

Tabel 4.5.5 Jumlah Perceraian menurut Kecamatan dan Faktor-Faktor Penyebab Perceraian di Kabupaten Way Kanan, 2022
Number of Divorced by Subdistrict and Factors in Way Kanan Regency, 2022

Kecamatan Subdistrict	Mabuk Drunk	Judi Gambling	Dihukum Penjara Imprisoned	KDRT Domestic Violence	Pertengkaran Terus Menerus Constant Fights	Ekonomi Economy
(1)	(2)	(3)	(4)	(5)	(6)	(7)
Banjit	–	8	–	–	–	28
Baradatu	9	–	–	–	–	34
Gunung Labuhan	9	10	–	–	28	24
Kasui	5	–	–	–	19	–
Rebang Tangkas	4	–	–	–	10	–
Blambangan Umpu	12	–	–	–	29	–
Way Tuba	11	–	3	–	20	–
Negeri Agung	10	–	–	–	40	–
Umpu Semenguk	13	–	–	–	37	–
Bahuga	11	–	–	5	19	45
Buay Bahuga	11	–	–	–	–	43
Bumi Agung	8	–	–	–	–	43
Pakuan Ratu	13	–	–	–	8	44
Negara Batin	5	–	–	–	–	18
Negeri Besar	5	–	–	–	–	10
Way Kanan	126	18	3	5	210	289

Catatan/Note: -

Sumber/Source: Pengadilan Agama Blambangan Umpu/ Religious Court Blambangan

Tabel
Table 4.5.6**Jumlah Desa¹/Kelurahan yang Mengalami Bencana Alam²
Menurut Kecamatan di Kabupaten Way Kanan, 2020–2022**
**Number of Villages¹/Kelurahan that Had Natural Disaster²
by Subdistrict in Way Kanan Regency, 2020–2022**

Kecamatan Subdistrict	Banjir/Flood		
	2020	2021	2022
(1)	(2)	(3)	(4)
Banjit	–	–	–
Baradatu	–	–	–
Gunung Labuhan	–	–	–
Kasui	–	–	–
Rebang Tangkas	–	–	1
Blambangan Umpu	–	–	–
Way Tuba	–	–	–
Negeri Agung	1	–	–
Umpu Semenguk	–	–	–
Bahuga	–	–	–
Buay Bahuga	–	–	–
Bumi Agung	–	–	–
Pakuan Ratu	1	–	2
Negara Batin	1	1	3
Negeri Besar	1	4	4
Way Kanan	4	5	10

Lanjutan Tabel/*Continued Table 4.5.6*

Kecamatan <i>Subdistrict</i>	Tanah Longsor/ <i>Landslide</i>		
	2020	2021	2022
(1)	(5)	(6)	(7)
Banjit	–	–	–
Baradatu	1	–	–
Gunung Labuhan	–	–	–
Kasui	–	–	–
Rebang Tangkas	–	–	1
Blambangan Umpu	–	–	–
Way Tuba	–	–	–
Negeri Agung	–	–	–
Umpu Semenguk	–	–	–
Bahuga	–	–	–
Buay Bahuga	–	–	–
Bumi Agung	–	–	–
Pakuan Ratu	–	–	–
Negara Batin	–	–	–
Negeri Besar	–	–	–
Way Kanan	1	–	1

Lanjutan Tabel/*Continued Table* 4.5.6

Kecamatan Subdistrict	Angin Puting Beliung/ <i>Tornado</i>		
	2020	2021	2022
(1)	(8)	(9)	(10)
Banjit	1	3	–
Baradatu	1	6	1
Gunung Labuhan	–	1	–
Kasui	–	2	–
Rebang Tangkas	–	–	1
Blambangan Umpu	1	1	4
Way Tuba	–	–	–
Negeri Agung	–	–	–
Umpu Semenguk	–	–	–
Bahuga	–	–	–
Buay Bahuga	–	1	–
Bumi Agung	1	–	–
Pakuan Ratu	–	–	1
Negara Batin	–	–	–
Negeri Besar	–	2	–
Way Kanan	4	16	7

Catatan/*Note*: –Sumber/*Source*: Badan Penanggulangan Bencana Daerah Kabupaten Way Kanan /*Regional Agency for Disaster Management of Way Kanan Regency*

Tabel 4.5.7 Jumlah Korban Manusia yang Diakibatkan Bencana Alam Menurut Kecamatan (Orang), 2020-2022
Number of Victims Due to Natural Disaster by Subdistrict (People), 2020-2022

Kecamatan Subdistrict	2020		
	Meninggal dan Hilang Fatality and Missing	Luka-luka Casualty	Terdampak dan Mengungsi Affected and Evacuated
(1)	(2)	(3)	(4)
Banjit	–	–	–
Baradatu	–	–	–
Gunung Labuhan	–	–	–
Kasui	–	–	–
Rebang Tangkas	–	–	–
Blambangan Umpu	–	–	–
Way Tuba	–	–	–
Negeri Agung	–	–	–
Umpu Semenguk	–	–	–
Bahuga	–	–	–
Buay Bahuga	–	–	–
Bumi Agung	–	–	–
Pakuan Ratu	–	–	–
Negara Batin	–	–	–
Negeri Besar	–	–	–
Way Kanan	–	–	–

Lanjutan Tabel/*Continued Table 4.5.7*

Kecamatan <i>Subdistrict</i>	2021		
	Meninggal dan Hilang <i>Fatality and Missing</i>	Luka-luka <i>Casualty</i>	Terdampak dan Mengungsi <i>Affected and Evacuated</i>
(1)	(5)	(6)	(7)
Banjit	–	–	10
Baradatu	–	–	236
Gunung Labuhan	–	–	4
Kasui	–	–	396
Rebang Tangkas	–	–	–
Blambangan Umpu	–	–	4
Way Tuba	–	–	–
Negeri Agung	–	–	–
Umpu Semenguk	–	–	–
Bahuga	–	–	–
Buay Bahuga	–	–	68
Bumi Agung	–	–	–
Pakuan Ratu	–	–	–
Negara Batin	–	–	–
Negeri Besar	–	–	348
Way Kanan	–	–	1 066

Lanjutan Tabel/Continued Table 4.5.7

Kecamatan Subdistrict	2022		
	Meninggal dan Hilang Fatality and Missing	Luka-luka Casualty	Terdampak dan Mengungsi Affected and Evacuated
(1)	(8)	(9)	(10)
Banjit	–	–	–
Baradatu	–	–	–
Gunung Labuhan	–	–	–
Kasui	–	–	–
Rebang Tangkas	–	–	34
Blambangan Umpu	–	–	195
Way Tuba	–	–	–
Negeri Agung	–	–	–
Umpu Semenguk	–	–	–
Bahuga	–	–	–
Buay Bahuga	–	–	–
Bumi Agung	–	–	–
Pakuan Ratu	–	–	34
Negara Batin	–	–	328
Negeri Besar	–	–	374
Way Kanan	–	–	965

Catatan/Note: -

Sumber/Source: Badan Penanggulangan Bencana Daerah Kabupaten Way Kanan /Regional Agency for Disaster Management of Way Kanan Regency

Tabel
Table 4.5.8

Jumlah Kerusakan Rumah yang diakibatkan bencana Alam menurut Kecamatan di Kabupaten Way Kanan, 2020-2022
Number of Damaged Houses Due to Natural Disaster by Subdistrict in Way Kanan Regency, 2020-2022

Kecamatan Subdistrict	2020			
	Rusak Berat Severely Damaged	Rusak Sedang Damaged	Rusak Ringan Lightly Damaged	Terendam Submerged
(1)	(2)	(3)	(4)	(5)
Banjit	1	–	–	–
Baradatu	2	–	–	–
Gunung Labuhan	–	–	–	–
Kasui	1	–	–	–
Rebang Tangkas	–	1	–	–
Blambangan Umpu	1	–	33	–
Way Tuba	–	–	–	–
Negeri Agung	–	–	–	25
Umpu Semenguk	–	–	–	–
Bahuga	–	–	–	–
Buay Bahuga	–	–	–	–
Bumi Agung	1	–	–	–
Pakuan Ratu	–	–	–	10
Negara Batin	–	–	–	8
Negeri Besar	–	–	–	630
Way Kanan	6	1	33	673

Lanjutan Tabel/*Continued Table 4.5.8*

Kecamatan <i>Subdistrict</i>	2021			
	Rusak Berat <i>Severely Damaged</i>	Rusak Sedang <i>Damaged</i>	Rusak Ringan <i>Lightly Damaged</i>	Terendam <i>Submerged</i>
(1)	(6)	(7)	(8)	(9)
Banjit	3	–	2	–
Baradatu	6	–	10	–
Gunung Labuhan	1	–	–	–
Kasui	7	–	–	–
Rebang Tangkas	–	–	–	–
Blambangan Umpu	–	–	–	–
Way Tuba	–	–	–	–
Negeri Agung	–	–	–	–
Umpu Semenguk	–	–	–	–
Bahuga	–	–	–	–
Buay Bahuga	17	–	–	–
Bumi Agung	–	–	–	–
Pakuan Ratu	–	–	–	–
Negara Batin	1	–	–	–
Negeri Besar	11	75	1	–
Way Kanan	46	75	13	–

Lanjutan Tabel/Continued Table 4.5.8

Kecamatan Subdistrict	2022			
	Rusak Berat Severely Damaged	Rusak Sedang Damaged	Rusak Ringan Lightly Damaged	Terendam Submerged
(1)	(11)	(12)	(13)	(14.)
Banjit	–	–	–	–
Baradatu	–	–	–	–
Gunung Labuhan	–	–	–	–
Kasui	–	–	–	–
Rebang Tangkas	1	–	10	–
Blambangan Umpu	11	10	38	–
Way Tuba	1	–	–	–
Negeri Agung	–	–	–	–
Umpu Semenguk	–	–	–	–
Bahuga	–	–	–	–
Buay Bahuga	–	–	–	–
Bumi Agung	–	–	–	–
Pakuan Ratu	1	–	–	2
Negara Batin	–	–	1	126
Negeri Besar	–	–	–	155
Way Kanan	14	10	49	283

Catatan/Note: –

Sumber/Source: Badan Penanggulangan Bencana Daerah Kabupaten Way Kanan /Regional Agency for Disaster Management of Way Kanan Regency

Tabel 4.5.9 Skor Pola Pangan Harapan Aktual di Kabupaten Way Kanan, 2022
Table *Actual Score of Desirable Dietary Pattern (DDP) in Way Kanan Regency, 2022*

Kelompok Pangan <i>Foodstuffs Commodity Group</i>	Perhitungan Skor Pola Pangan Harapan (PPH) <i>Desirable Dietary Pattern (DDP) Calculation</i>			
	Kalori <i>Calory</i>	Persentase <i>Percentage</i>	%AKE <i>%EAR</i>	Bobot <i>Weight</i>
(1)	(2)	(3)	(4)	(5)
Padi-padian/ <i>Cereals</i>	1 234	56,80	58,70	0,50
Umbi-umbian/ <i>Tubers</i>	65	3,00	3,10	0,50
Pangan Hewani/ <i>Animal source foods</i>	187	8,60	8,90	2,00
Minyak dan Lemak/ <i>Oil and Fats</i>	304	14,00	14,50	0,50
Buah/Biji Berminyak/ <i>Oily Fruits / Seeds</i>	24	1,10	1,10	0,50
Kacang-kacangan/ <i>Nuts</i>	48	2,20	2,30	2,00
Gula/ <i>Sugar</i>	99	4,50	4,70	0,50
Sayur dan Buah/ <i>Fruit and Vegetable</i>	153	7,00	7,30	5,00
Lain-lain/ <i>Others</i>	60	2,80	2,80	–
Jumlah/Total	2 174	100,00	103,40	...

Lanjutan Tabel/*Continued Table 4.5.9*

Kecamatan <i>Subdistrict</i>	Perhitungan Skor Pola Pangan Harapan (PPH) <i>Desirable Dietary Pattern (DDP) Calculation</i>				
	Skor Aktual <i>Actual Score</i>	Skor AKE <i>EAR Score</i>	Skor Maksimal <i>Maximum Score</i>	Gap Skor AKE dan Skor Maksimal <i>Gap EAR Score and Maximum Score</i>	Skor PPH <i>DDP Score</i>
(1)	(6)	(7)	(8)	(9)	(10)
Padi-padian/ Cereals	28,40	29,40	25,00	4,40	25,00
Umbi-umbian/ Tubers	1,50	1,50	2,50	-1,00	1,50
Pangan Hewani/ Animal source foods	17,20	17,80	24,00	-6,20	17,80
Minyak dan Lemak/ Oil and Fats	7,00	7,20	5,00	2,20	5,00
Buah/Biji Berminyak/ Oily Fruits / Seeds	0,60	0,60	1,00	-0,40	0,60
Kacang-kacangan/ Nuts	4,40	4,60	10,00	-5,40	4,60
Gula/ Sugar	2,30	2,30	2,50	-0,20	2,30
Sayur dan Buah/ Fruit and Vegetable	35,10	36,40	30,00	6,40	30,00
Lain-lain/ Others	–	–	–	–	–
Jumlah/Total	96,50	99,80	100,00	...	86,80

Catatan/Note: -

Sumber/Source: Dinas Ketahanan Pangan Kabupaten Way Kanan/ *Food Security Service of Way Kanan Regency*

Tabel
Table 4.5.10**Ketersediaan dan Konsumsi Bahan Pangan di Kabupaten Way Kanan, 2022**
Food availability and consumption in Way Kanan Regency, 2022

Komoditas Commodities	Produksi Production (Ton)	Benih/ Pakan / Tercecer Seed / Feed / Scattered		Ketersediaan Availability (Ton)
		Persentase Percentage (3)	Ton (4)	
(1)	(2)	(3)	(4)	(5)
Padi (GKP)/ Paddy	165 642,00	7,30	12 092,00	153 550,00
Beras/ Rice	97 994,00	3,30	3 233,80	94 760,20
Jagung/ Corn	80 588,00	11,00	886,47	79 701,53
Kedelai/ Soybean	613,00	5,00	3,07	609,94
Kacang Tanah/ Ground Nut	295,00	5,00	1,48	293,53
Kacang Hijau/ Mung bean	6,00	7,00	,04	5,96
Ubi Kayu/ Cassava	432 278,00	15,00	6 484,17	425 793,83
Ubi Jalar/ Sweet Potatoes	282,00	12,00	3,38	278,62
Buah-buahan/ Fruits	297 515,00	10,00	2 975,15	294 539,85
Sayuran/ Vegetables	12 994,00	10,00	129,94	12 864,06
Daging/ Meats				
Daging Sapi/ Beef	846 455,00	5,00	4 232,28	842 222,73
Daging Kerbau/ Buffalo meat	1 296,00	5,00	6,48	1 289,52
Daging Babi/ Pork	73 301,00	5,00	366,51	72 934,50
Daging Kambing/ Lamb	99 770,00	5,00	498,85	99 271,15
Daging Domba/ Mutton	1 545,00	5,00	7,73	1 537,28
Daging Unggas/ Poultry	594 588,00	5,00	2 972,94	591 615,06
Telur/ Eggs				
Telur Ayam Kampung/ Dometic chicken egg	464 728,00	4,00	1 793,85	462 934,15
Telur Ayam Ras/ Purebred chicken egg	1 548 368,00	2,00	3 174,15	1 545 193,85
Telur Itik/ Duck egg	188 926,00	4,00	740,59	188 185,41
Ikan/ Fish	1 884,00	15,00	28,26	1 855,74

Lanjutan Tabel/Continued Table 4.5.10

Komoditas Commodities	Konsumsi per Kapita Consumption per Capita (Kg)	Total Konsumsi Total Consumption (Ton)	Surplus/ Minus (Ton)	Persentase Ketersediaan Availability percentage (%)
(1)	(6)	(7)	(8)	(9)
Padi (GKP)/ Paddy
Beras/ Rice	47,38	22 924,00	71 836,19	413,37
Jagung/ Corn	0,02	8,23	79 693,31	968 894,00
Kedelai/ Soybean	4,97	2 404,90	-1,794,97	25,36
Kacang Tanah/ Ground Nut	0,06	26,61	266,91	1 102,91
Kacang Hijau/ Mung bean	0,11	53,23	-47,27	11,19
Ubi Kayu/ Cassava	1,70	820,18	424 973,65	51 914,47
Ubi Jalar/ Sweet Potatoes	0,80	387,11	-108,49	71,97
Buah-buahan/ Fruits	10,75	5 199,33	289 340,52	5 664,95
Sayuran/ Vegetables	26,39	12 767,28	96,78	100,76
Daging/ Meats	2,34	1 132,29	-1,132,29	-
Daging Sapi/ Beef	2,34	1 132,29	841 090,44	74 382,34
Daging Kerbau/ Buffalo meat
Daging Babi/ Pork
Daging Kambing/ Lamb
Daging Domba/ Mutton
Daging Unggas/ Poultry	2,02	977,45	590 637,61	60 526,64
Telur/ Eggs	2,63	1 272,61	-1,272,61	-
Telur Ayam Kampung/ Dometic chicken egg	3,40	1 645,21	461 288,94	28 138,38
Telur Ayam Ras/ Purebred chicken egg
Telur Itik/ Duck egg
Ikan/ Fish	7,35	3 554,13	-1,698,39	52,21

Catatan/Note: -

Sumber/Source: Dinas Ketahanan Pangan Kabupaten Way Kanan/ Food Security Service of Way Kanan Regency

Tabel
Table 4.5.11

Jumlah Keluarga Penerima Manfaat (KPM) dan Anggaran Bantuan Sosial Pangan menurut Kecamatan di Kabupaten Way Kanan, 2022
Number of Beneficiary Family and Food Social Assistance Budget by Subdistrict in Way Kanan Regency, 2022

Kecamatan Subdistrict	Jumlah Penerima Bantuan (kepala keluarga)/ Number of Beneficiaries (head of household)		Jumlah Anggaran (rupiah) Budget Amount (rupiahs)	
	Rencana Planning	Realisasi Realization	Rencana Planning	Realisasi Realization
(1)	(2)	(3)	(4)	(5)
Banjit	60 423	59 456	12 084 600 000	11 891 200 000
Baradatu	41 629	40 741	8 325 800 000	8 148 200 000
Gunung Labuhan	44 730	44 017	8 946 000 000	8 803 400 000
Kasui	50 681	50 016	10 136 200 000	10 003 200 000
Rebang Tangkas	37 295	36 741	7 459 000 000	7 348 200 000
Blambangan Umpu	67 501	65 612	13 500 200 000	13 122 400 000
Way Tuba	30 880	30 487	6 176 000 000	6 097 400 000
Negeri Agung	39 284	38 492	7 856 800 000	7 698 400 000
Umpu Semenguk	19 268	19 045	3 853 600 000	3 809 000 000
Bahuga	14 953	14 777	2 990 600 000	2 955 500 000
Buay Bahuga	16 080	15 832	3 216 000 000	3 166 400 000
Bumi Agung	21 927	21 583	4 385 400 000	4 316 600 000
Pakuan Ratu	48 544	47 617	9 708 800 000	9 523 400 000
Negara Batin	45 305	44 440	9 061 000 000	8 888 000 000
Negeri Besar	17 038	16 339	3 407 600 000	3 267 800 000
Way Kanan	555 538	545 195	111 107 600 000	109 039 100 000

Catatan/Note: -

Sumber/Source: Dinas Sosial Kabupaten Way Kanan/ Social Service of Way Kanan Regency

Tabel
Table 4.5.12**Jumlah Keluarga Penerima Manfaat (KPM) Bantuan Pemerintah Non Tunai (BPNT) Menurut Bulan dan Kecamatan di Kabupaten Way Kanan Tahun, 2022**
Number of Beneficiary Family of Non-cash Government Assistance by Month and Subdistrict in Way Kanan Regency in, 2022

Kecamatan Subdistrict	Keluarga Penerima Manfaat (KPM) Number of Beneficiary Family	Realisasi menurut Bulan Realization by Month			
		Januari January	Februari February	Maret March	April April
(1)	(2)	(3)	(4)	(5)	(6)
Banjit	59 456	4 746	4 746	4 746	4 431
Baradatu	40 741	3 315	3 315	3 315	3 098
Gunung Labuhan	44 017	3 549	3 549	3 549	3 368
Kasui	50 016	3 994	3 994	3 994	3 796
Rebang Tangkas	36 741	3 003	3 003	3 003	2 918
Blambangan Umpu	65 612	6 903	6 903	6 903	6 189
Way Tuba	30 487	2 427	2 427	2 427	2 345
Negeri Agung	38 492	3 138	3 138	3 138	3 023
Umpu Semenguk	19 045
Bahuga	14 777	1 213	1 213	1 213	1 174
Buay Bahuga	15 832	1 322	1 322	1 322	1 271
Bumi Agung	21 583	1 785	1 785	1 785	1 698
Pakuan Ratu	47 617	3 859	3 859	3 859	3 729
Negara Batin	44 440	3 639	3 639	3 639	3 417
Negeri Besar	16 339	1 345	1 345	1 345	1 221
Way Kanan	545 195	44 238	44 238	44 238	41 678

Lanjutan Tabel/Continued Table 4.5.12

Kecamatan Subdistrict	Keluarga Penerima Manfaat (KPM) Number of Beneficiary Family	Realisasi menurut Bulan Realization by Month			
		Mei ¹ May ¹	Juni June	Juli July	Agustus August
(1)	(2)	(7)	(8)	(9)	(10)
Banjit	59 456	4 763	4 589	4 589	4 496
Baradatu	40 741	3 296	3 181	3 178	3 137
Gunung Labuhan	44 017	3 540	3 438	3 438	3 426
Kasui	50 016	4 047	3 866	3 866	3 847
Rebang Tangkas	36 741	3 010	2 933	2 933	2 898
Blambangan Umpu	65 612	6 982	6 697	6 696	3 459
Way Tuba	30 487	2 588	2 376	2 376	2 371
Negeri Agung	38 492	3 156	3 058	3 056	3 025
Umpu Semenguk	19 045	3 199
Bahuga	14 777	1 214	1 191	1 191	1 186
Buay Bahuga	15 832	1 308	1 270	1 269	1 264
Bumi Agung	21 583	1 750	1 720	1 720	1 712
Pakuan Ratu	47 617	3 833	3 758	3 758	3 734
Negara Batin	44 440	3 622	3 479	3 478	3 449
Negeri Besar	16 339	1 339	1 270	1 270	1 224
Way Kanan	545 195	44 448	42 826	42 818	42 427

Lanjutan Tabel/Continued Table 4.5.12

Kecamatan Subdistrict	Keluarga Penerima Manfaat (KPM) Number of Beneficiary Family	Realisasi menurut Bulan Realization by Month			
		September ² September ²	Oktober ² October ²	November ² November ²	Desember ² December ²
(1)	(2)	(11)	(12)	(13)	(14)
Banjit	59 456	5 540	5 540	5 635	5 635
Baradatu	40 741	3 694	3 694	3 759	3 759
Gunung Labuhan	44 017	3 963	3 963	4 117	4 117
Kasui	50 016	4 598	4 598	4 708	4 708
Rebang Tangkas	36 741	3 263	3 263	3 257	3 257
Blambangan Umpu	65 612	3 721	3 721	3 719	3 719
Way Tuba	30 487	2 787	2 787	2 788	2 788
Negeri Agung	38 492	3 429	3 429	3 451	3 451
Umpu Semenguk	19 045	3 955	3 955	3 968	3 968
Bahuga	14 777	1 294	1 294	1 297	1 297
Buay Bahuga	15 832	1 373	1 373	1 369	1 369
Bumi Agung	21 583	1 906	1 906	1 908	1 908
Pakuan Ratu	47 617	4 303	4 303	4 311	4 311
Negara Batin	44 440	4 005	4 005	4 034	4 034
Negeri Besar	16 339	1 490	1 490	1 500	1 500
Way Kanan	545 195	49 321	49 321	49 821	49 821

Catatan/Note: ¹ Pada Bulan Mei terdapat Tambahan BLT Minyak Goreng/ In May, additional KPM is for conditional cash transfer cooking oil

² Pada bulan September s.d. Desember terdapat tambahan BLT BBM/In September-December, additional KPM for conditional cash transfer fuel oil

Sumber/Source: Dinas Sosial Kabupaten Way Kanan/ Social Service of Way Kanan Regency

Tabel 4.5.13 Jumlah Penduduk Penyandang Masalah Sosial Menurut Jenis Kelamin di Kabupaten Way Kanan, 2022
Table 4.5.13 Number of Population by Kinds of Social Issues and Sex in Way Kanan Regency, 2022

Jenis Masalah Sosial <i>Kind of Social Issues</i>	Jenis Kelamin/ Sex		Jumlah <i>Total</i>
	Laki-laki <i>Male</i>	Perempuan <i>Female</i>	
(1)	(2)	(3)	(4)
Tuna Wisma / <i>Homeless</i>	–	–	–
Tuna Karya / <i>Jobless</i>	–	–	–
Tuna Susila / <i>Prostitutes</i>	–	–	–
Tuna Mental / <i>Mentally Handicap</i>	170	124	294
Tuna Rungu dan Wicara / <i>Dump</i>	64	47	111
Tuna Netra / <i>Blind</i>	135	125	260
Tuna Anggota Tubuh / <i>Physically Handicap</i>	339	209	548
Jompo / Lanjut Usia (Lansia) / <i>Old People</i>	16 488	16 401	32 889
Anak Yatim Piatu (Anak Terlantar) / <i>Full Orphan Child</i>	90	84	174
Sakit Jiwa / <i>Infatuated</i>	52	15	67
Jumlah/Total	17 338	17 005	34 343

Catatan/Note: –

Sumber/Source: Dinas Sosial Kabupaten Way Kanan/ *Social Service of Way Kanan Regency*

Tabel 4.5.14 Jumlah Kegiatan Penyuluhan Sosial di Kabupaten Way Kanan, 2018-2022
Number of Social Extension Activities in Way Kanan Regency in Way Kanan Regency, 2018-2022

Kegiatan Penyuluhan Sosial Social Extension Activities	2018	2019	2020	2021	2022
(1)	(2)	(3)	(4)	(5)	(6)
Penyuluhan Sosial Lisan di Desa/ Oral Information in Village	–	1 403	1 300	1 250	1 403
Penyuluhan Sosial Lisan di RRI Oral Information of Radio Station	–	–	1	–	1
Ceramah /Bimbingan Sosial Social Caring	–	468	255	132	140
Pameran Eksposisi/ Expotition	–	–	–	–	–
Brosur Penyuluhan Pamphlet	–	–	–	–	50
Jumlah/Total	–	1 871	1 556	1 382	1 594

Catatan/Note: -

Sumber/Source: Dinas Sosial Kabupaten Way Kanan/ Social Service of Way Kanan Regency

Tabel
Table 4.5.15

Jumlah Pengunjung Perpustakaan menurut Bulan Jenis Kelamin, dan Klasifikasi Pengunjung di Perpustakaan Daerah Kabupaten Way Kanan, 2022
Number of Library Visitors by Month, Sex and Visitors Classification of Public Library in Way Kanan Regency, 2022

Bulan Month	Pelajar Student		Mahasiswa College Student	
	Laki-Laki Male	Perempuan Female	Laki-Laki Male	Perempuan Female
(1)	(2)	(3)	(4)	(5)
Januari/January	9	10	–	–
Februari/February	5	10	1	–
Maret/March	13	19	–	–
April/April	3	5	1	7
Mei/May	3	15	–	–
Juni/June	9	14	–	–
Juli/July	9	20	–	–
Agustus/August	8	30	–	–
September/September	72	38	–	–
Oktober/October	32	138	–	–
November/November	79	100	6	7
Desember/December	61	188	–	–
Jumlah/Total	303	587	8	14

Lanjutan Tabel/*Continued Table* 4.5.15

Bulan <i>Month</i>	Karyawan/PNS <i>Employee</i>		Umum <i>Public</i>		Jumlah <i>Total</i>
	Laki-Laki <i>Male</i>	Perempuan <i>Female</i>	Laki-Laki <i>Male</i>	Perempuan <i>Female</i>	
(1)	(2)	(3)	(4)	(5)	(6)
Januari/ <i>January</i>	–	11	–	–	30
Februari/ <i>February</i>	1	1	1	1	20
Maret/ <i>March</i>	–	–	–	–	32
April/ <i>April</i>	–	–	–	–	16
Mei/ <i>May</i>	–	–	–	–	18
Juni/ <i>June</i>	–	–	–	–	23
Juli/ <i>July</i>	–	–	–	–	29
Agustus/ <i>August</i>	–	–	–	–	38
September/ <i>September</i>	–	–	–	–	110
Oktober/ <i>October</i>	–	–	–	–	170
November/ <i>November</i>	7	10	–	–	209
Desember/ <i>December</i>	–	–	–	–	249
Jumlah/<i>Total</i>	8	22	1	1	944

Catatan/*Note*: –Sumber/*Source*: Dinas Perpustakaan dan Kearsipan Kabupaten Way Kanan/*Library and Archives Agency of Way Kanan Regency*

Tabel
Table 4.5.16

**Jumlah Peminjam Buku Perpustakaan menurut Bulan
Jenis Kelamin, dan Klasifikasi Pengunjung di Perpustakaan
Daerah Kabupaten Way Kanan, 2022**
**Number of Book Borrowers by Month, Sex and Visitors
Classification of Public Library in Way Kanan Regency, 2022**

Bulan Month	Pelajar Student		Mahasiswa College Student	
	Laki-Laki Male	Perempuan Female	Laki-Laki Male	Perempuan Female
(1)	(2)	(3)	(4)	(5)
Januari/January	9	10	–	–
Februari/February	5	10	1	–
Maret/March	13	19	–	–
April/April	3	5	1	7
Mei/May	3	15	–	–
Juni/June	9	14	–	–
Juli/July	9	20	–	–
Agustus/August	8	30	–	–
September/September	72	38	–	–
Oktober/October	32	138	–	–
November/November	79	100	6	7
Desember/December	61	188	–	–
Jumlah/Total	303	587	8	14

Lanjutan Tabel/*Continued Table* 4.5.16

Bulan <i>Month</i>	Karyawan/PNS <i>Employee</i>		Umum <i>Public</i>		Jumlah <i>Total</i>
	Laki-Laki <i>Male</i>	Perempuan <i>Female</i>	Laki-Laki <i>Male</i>	Perempuan <i>Female</i>	
(1)	(2)	(3)	(4)	(5)	(6)
Januari/ <i>January</i>	–	11	–	–	30
Februari/ <i>February</i>	1	1	1	1	20
Maret/ <i>March</i>	–	–	–	–	32
April/ <i>April</i>	–	–	–	–	16
Mei/ <i>May</i>	–	–	–	–	18
Juni/ <i>June</i>	–	–	–	–	23
Juli/ <i>July</i>	–	–	–	–	29
Agustus/ <i>August</i>	–	–	–	–	38
September/ <i>September</i>	–	–	–	–	110
Oktober/ <i>October</i>	–	–	–	–	170
November/ <i>November</i>	7	10	–	–	209
Desember/ <i>December</i>	–	–	–	–	249
Jumlah/<i>Total</i>	8	22	1	1	944

Catatan/*Note*: –Sumber/*Source*: Dinas Perpustakaan dan Kearsipan Kabupaten Way Kanan/*Library and Archives Agency of Way Kanan Regency*

Tabel 4.5.17 Jumlah Fasilitas Olahraga menurut Kecamatan dan Jenis Olahraga di Kabupaten Way Kanan, 2022
Number of Sport Facilities by Subdistrict and Type of Sport in Way Kanan Regency, 2022

Kecamatan Subdistrict	Gedung Olah Raga Sport Center	Lapangan Sepak Bola Football field	Lapangan Bola Voli Volleyball Court	Lapangan Bulu Tangkis Badminton Court
(1)	(2)	(3)	(4)	(5)
Banjit	1	9	27	9
Baradatu	–	8	33	23
Gunung Labuhan	–	7	33	15
Kasui	–	9	47	15
Rebang Tangkas	–	7	39	10
Blambangan Umpu	1	15	23	19
Way Tuba	–	14	28	10
Negeri Agung	–	12	31	19
Umpu Semenguk	–	1	5	3
Bahuga	–	4	10	1
Buay Bahuga	–	12	34	7
Bumi Agung	–	17	33	8
Pakuan Ratu	–	17	35	17
Negara Batin	–	3	6	2
Negeri Besar	–	7	24	14
Way Kanan	2	142	408	172

Lanjutan Tabel/Continued Table 4.5.17

Kecamatan <i>Subdistrict</i>	Tenis Meja <i>Ping-pong Table</i>	Lapangan Silat <i>Silat Court</i>	Lapangan Futsal <i>Futsal Field</i>	Lapangan Takraw <i>Takraw Field</i>
(1)	(6)	(7)	(8)	(9)
Banjit	–	–	–	–
Baradatu	2	–	6	–
Gunung Labuhan	6	–	–	2
Kasui	–	–	1	–
Rebang Tangkas	1	–	–	–
Blambangan Umpu	4	–	11	–
Way Tuba	–	–	3	–
Negeri Agung	1	–	2	–
Umpu Semenguk	1	–	–	–
Bahuga	1	–	–	–
Buay Bahuga	7	–	4	5
Bumi Agung	1	1	2	–
Pakuan Ratu	–	–	3	–
Negara Batin	1	–	3	–
Negeri Besar	4	–	4	–
Way Kanan	29	1	39	7

Lanjutan Tabel/*Continued Table* 4.5.17

Kecamatan <i>Subdistrict</i>	Lapangan Tenis <i>Tennis Court</i>	Kolam Renang <i>Swimming Pool</i>	Sirkuit Motocross <i>Motocross Circuit</i>
(1)	(10)	(11)	(12)
Banjit	–	–	–
Baradatu	–	2	1
Gunung Labuhan	–	–	–
Kasui	–	–	–
Rebang Tangkas	–	–	–
Blambangan Umpu	2	–	–
Way Tuba	–	–	–
Negeri Agung	1	–	1
Umpu Semenguk	–	–	–
Bahuga	–	–	–
Buay Bahuga	–	–	–
Bumi Agung	–	–	–
Pakuan Ratu	–	–	–
Negara Batin	–	–	–
Negeri Besar	–	–	–
Way Kanan	3	2	2

Catatan/*Note*: –Sumber/*Source*: Dinas Kepemudaan, Olahraga dan Pariwisata Kabupaten Way Kanan/ *Youth, Sport, and Tourism Service of Way Kanan Regency*

Tabel
Table 4.5.18**Jumlah Perkumpulan/Organisasi Olahraga menurut Kecamatan dan Jenis Olahraga di Kabupaten Way Kanan, 2022**
Number of Sport Organization by Subdistrict and Type of Sport in Way Kanan Regency, 2022

Kecamatan Subdistrict	Sepak Bola Football	Bola Voli Volleyball	Bulu Tangkis Badminton	Tenis Meja Ping-pong
(1)	(2)	(3)	(4)	(5)
Banjit	8	40	4	–
Baradatu	5	13	4	–
Gunung Labuhan	10	27	8	–
Kasui	8	22	–	–
Rebang Tangkas	11	30	6	4
Blambangan Umpu	13	17	8	1
Way Tuba	13	21	2	–
Negeri Agung	9	15	6	1
Umpu Semenguk	3	5	3	1
Bahuga	4	10	1	1
Buay Bahuga	8	19	2	5
Bumi Agung	12	27	1	1
Pakuan Ratu	18	37	12	–
Negara Batin	3	6	2	1
Negeri Besar	3	10	2	1
Way Kanan	128	299	61	16

Lanjutan Tabel/Continued Table 4.5.18

Kecamatan Subdistrict	Pencak Silat	Futsal	Takraw	Lainnya Others
(1)	(2)	(3)	(4)	(5)
Banjit	–	–	–	–
Baradatu	–	3	–	8
Gunung Labuhan	–	3	1	2
Kasui	–	–	–	–
Rebang Tangkas	–	–	–	–
Blambangan Umpu	–	5	1	2
Way Tuba	–	2	–	–
Negeri Agung	–	–	–	1
Umpu Semenguk	–	–	–	–
Bahuga	–	–	–	–
Buay Bahuga	–	6	8	–
Bumi Agung	1	–	–	–
Pakuan Ratu	–	2	–	–
Negara Batin	–	–	–	–
Negeri Besar	–	–	–	–
Way Kanan	1	21	10	13

Catatan/Note: -

Sumber/Source: Dinas Kepemudaan, Olahraga dan Pariwisata Kabupaten Way Kanan / Youth, Sport, and Tourism Service of Way Kanan Regency

Tabel
Table 4.5.19**Jumlah Organisasi Kepemudaan Menurut Bidang Organisasi dan Kecamatan di Kabupaten Way Kanan, 2022**
Number of Youth Organizations by Organization Field and Subdistrict in Way Kanan Regency, 2022

Kecamatan Subdistrict	Agama Religion	Ekonomi Economics	Sosial Social	Olahraga Sport
(1)	(2)	(3)	(4)	(5)
Banjit	9	–	–	–
Baradatu	11	–	2	–
Gunung Labuhan	5	–	–	–
Kasui	5	–	–	–
Rebang Tangkas	5	–	–	–
Blambangan Umpu	6	–	1	–
Way Tuba	5	–	–	–
Negeri Agung	7	–	–	–
Umpu Semenguk	5	–	–	–
Bahuga	5	–	–	–
Buay Bahuga	5	–	1	–
Bumi Agung	5	–	–	–
Pakuan Ratu	5	–	–	–
Negara Batin	6	–	–	–
Negeri Besar	5	–	–	–
Way Kanan	89	–	4	–

Catatan/Note: -

Sumber/Source: Dinas Kepemudaan, Olahraga dan Pariwisata Kabupaten Way Kanan/ Youth, Sport, and Tourism Service of Way Kanan Regency

Tabel 4.5.20 Jumlah Organisasi Masyarakat (Ormas) menurut Kecamatan di Kabupaten Way Kanan, 2018–2022
Number of Society Organization by Subdistrict in Way Kanan Regency, 2018–2022

Kecamatan Subdistrict	2018	2019	2020	2021	2022
(1)	(2)	(3)	(4)	(5)	(6)
Banjit	–	–	1	1	2
Baradatu	2	3	6	7	4
Gunung Labuhan	–	–	–	2	–
Kasui	–	–	1	1	1
Rebang Tangkas	1	–	–	–	–
Blambangan Umpu	3	5	6	5	6
Way Tuba	–	–	–	2	1
Negeri Agung	–	–	–	–	–
Umpu Semenguk	–	–	–	2	1
Bahuga	–	–	–	–	–
Buay Bahuga	–	–	–	–	–
Bumi Agung	–	–	–	–	–
Pakuan Ratu	–	–	–	–	1
Negara Batin	–	–	1	1	1
Negeri Besar	–	–	1	–	–
Way Kanan	6	8	16	21	17

Catatan/Note: Organisasi Masyarakat yang dicakup adalah yang sudah melaporkan kegiatan organisasi ke Badan Kesatuan Bangsa dan Politik Kabupaten Way Kanan/ *Society Organization covered are those that have reported organizational activities to National Unity and Politics Agency of Way Kanan Regency*

Sumber/Source: Badan Kesatuan Bangsa dan Politik Kabupaten Way Kanan/ *National Unity and Politics Agency of Way Kanan Regency*

Tabel
Table 4.5.21**Jumlah Organisasi Kemasyarakatan Menurut Tipe Organisasi dan Kecamatan di Kabupaten Way Kanan, 2022**
Number of Society Organization by Subdistrict and Type of Organization in Way Kanan Regency, 2022

Kecamatan <i>Subdistrict</i>	Organisasi Kepemudaan (OKP) <i>Youth Organization</i>	Lembaga Swadaya Masyarakat (LSM) <i>Non- Governmental Organization</i>	Yayasan Foundation
(1)	(2)	(3)	(4)
Banjit	1	1	–
Baradatu	–	13	1
Gunung Labuhan	–	1	–
Kasui	–	1	–
Rebang Tangkas	–	1	–
Blambangan Umpu	2	8	–
Way Tuba	–	–	1
Negeri Agung	–	–	–
Umpu Semenguk	–	2	–
Bahuga	–	–	–
Buay Bahuga	–	–	–
Bumi Agung	–	–	–
Pakuan Ratu	–	1	1
Negara Batin	–	3	1
Negeri Besar	–	–	–
Way Kanan	3	31	4

Lanjutan Tabel/*Continued Table 4.5.21*

Kecamatan <i>Subdistrict</i>	Profesi <i>Profession</i>	Forum <i>Forum</i>	Komunitas <i>Community</i>	Jumlah <i>Total</i>
(1)	(5)	(6)	(7)	(8)
Banjit	1	–	1	4
Baradatu	6	–	4	24
Gunung Labuhan	1	–	–	2
Kasui	1	–	–	2
Rebang Tangkas	–	–	–	1
Blambangan Umpu	12	–	5	27
Way Tuba	1	–	1	3
Negeri Agung	–	–	–	–
Umpu Semenguk	–	–	–	2
Bahuga	–	–	–	–
Buay Bahuga	–	–	–	–
Bumi Agung	–	–	–	–
Pakuan Ratu	–	–	1	3
Negara Batin	1	–	–	5
Negeri Besar	1	–	–	1
Way Kanan	24	–	12	74

Catatan/*Note*: Organisasi Masyarakat yang dicakup adalah yang sudah melaporkan kegiatan organisasi ke Badan Kesatuan Bangsa dan Politik Kabupaten Way Kanan/ *Society Organization covered are those that have reported organizational activities to National Unity and Politics Agency of Way Kanan Regency*

Sumber/*Source*: Badan Kesatuan Bangsa dan Politik Kabupaten Way Kanan/ *National Unity and Politics Agency of Way Kanan Regency*

Tabel 4.5.22
Table**Jumlah Anggota Perlindungan Masyarakat (Linmas) menurut Kecamatan di Kabupaten Way Kanan , 2021 dan 2022**
Number of Civil Defense Member by Subdistrict in Way Kanan Regency , 2021 and 2022

Kecamatan Subdistrict	Jumlah Anggota/ Number of Member	
	2021	2022
(1)	(2)	(3)
Banjit	230	230
Baradatu	213	213
Gunung Labuhan	181	181
Kasui	173	173
Rebang Tangkas	113	113
Blambangan Umpu	167	167
Way Tuba	128	128
Negeri Agung	169	169
Umpu Semenguk	132	132
Bahuga	70	70
Buay Bahuga	100	100
Bumi Agung	131	131
Pakuan Ratu	253	253
Negara Batin	189	189
Negeri Besar	134	134
Way Kanan	2 383	2 383

Catatan/Note: -

Sumber/Source: Badan Satuan Polisi Pamong Praja Kabupaten Way Kanan/ Civil Service Police Unit Agency of Way Kanan Regency

4.6 KEMISKINAN POVERTY

Tabel 4.6.1 **Garis Kemiskinan, Jumlah, dan Persentase Penduduk Miskin di Kabupaten Way Kanan, 2013–2022**
Table 4.6.1 **Poverty Line, Number, and Percentage of Poor People in Way Kanan Regency, 2013–2022**

Tahun Year	Garis Kemiskinan (rupiah/kapita/bulan) Poverty Line (rupiah/capita/month)	Jumlah Penduduk Miskin (ribu) Number of Poor People (thousand)	Persentase Penduduk Miskin Percentage of Poor People
(1)	(2)	(3)	(4)
2013	276 091	65,18	15,36
2014	286 518	64,50	15,03
2015	291 207	63,09	14,61
2016	313 733	63,64	14,58
2017	323 691	62,00	14,06
2018	333 033	60,16	13,52
2019	341 012	58,72	13,07
2020	377 712	58,41	12,90
2021	389 088	59,89	13,09
2022	409 522	54,28	11,76

Catatan/Note: -

Sumber/Source: BPS, Survei Sosial Ekonomi Nasional Maret/BPS-Statistics Indonesia, March National Socioeconomic Survey

Tabel
Table 4.6.2

Indeks Kedalaman Kemiskinan dan Indeks Keparahan Kemiskinan di Kabupaten Way Kanan, 2013–2022
Poverty Gap Index and Poverty Severity Index in Way Kanan Regency, 2013–2022

Tahun Year	Indeks Kedalaman Kemiskinan Poverty Gap Index	Indeks Keparahan Kemiskinan Poverty Severity Index
(1)	(2)	(3)
2013	1,88	0,42
2014	2,03	0,42
2015	2,18	0,49
2016	2,69	0,70
2017	2,05	0,47
2018	2,05	0,50
2019	2,04	0,46
2020	1,90	0,39
2021	2,12	0,55
2022	2,15	0,50

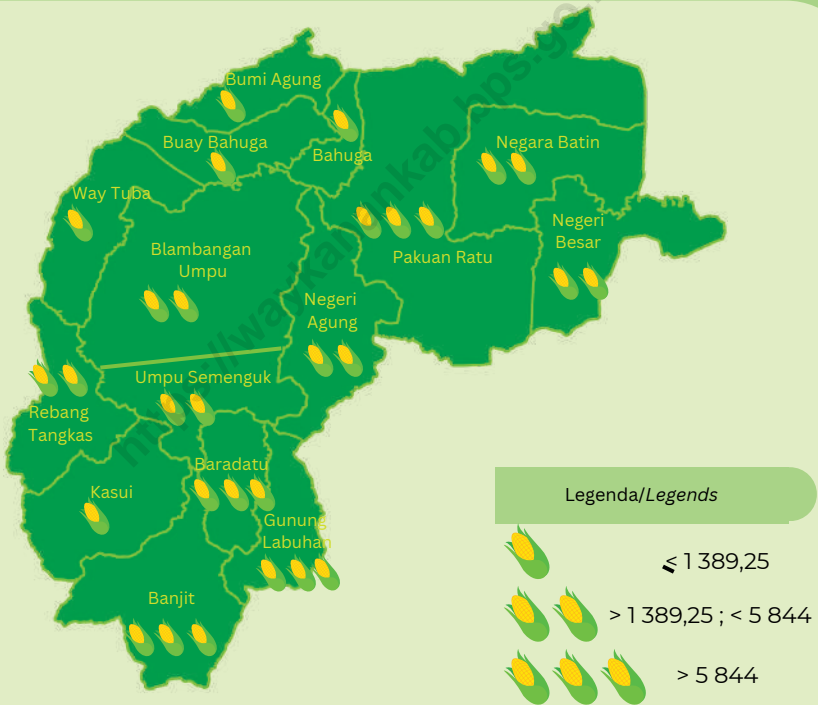
Catatan/Note: -

Sumber/Source: BPS, Survei Sosial Ekonomi Nasional Maret/BPS-Statistics Indonesia, March National Socioeconomic Survey

BAB V
Chapter

**PERTANIAN, KEHUTANAN,
PETERNAKAN DAN PERIKANAN**

Agriculture, Forestry, Livestock and Fishery



**Produksi Jagung Menurut Kecamatan di
Kabupaten Way Kanan (ton), 2022 /
Corn Production by District in Way Kanan
Regency (tonnes), 2022**

Sumber/Source:
Dinas Tanaman Pangan, Hortikultura dan Peternakan/
Department of Food Crops, Horticulture and Animal Husbandry

PENJELASAN TEKNIS

1. **Lahan sawah** adalah lahan pertanian yang berpetak-petak dan dibatasi oleh pematang (galengan), saluran untuk menahan/menyalurkan air, yang biasanya ditanami padi sawah tanpa memandang dari mana diperoleh atau status lahan tersebut. Lahan yang dimaksud termasuk lahan yang terdaftar di Pajak Bumi Bangunan, luran Pembangunan Daerah, lahan bengkok, lahan serobotan, lahan rawa yang ditanami padi dan lahan bekas tanaman tahunan yang telah dijadikan sawah, baik yang ditanami padi, palawija atau tanaman semusim lainnya.
2. **Tegal/Kebun** adalah lahan pertanian bukan sawah (lahan kering) yang ditanami tanaman semusim atau tahunan dan terpisah dengan halaman sekitar rumah serta penggunaannya tidak berpindah pindah.
3. **Ladang/Huma** adalah lahan pertanian bukan sawah (lahan kering) yang biasanya ditanami tanaman semusim dan penggunaannya hanya semusim atau dua musim, kemudian akan ditinggalkan bila sudah tidak subur lagi (berpindah-pindah). Kemungkinan lahan ini beberapa tahun kemudian akan dikerjakan kembali jika sudah subur.

TECHNICAL NOTES

1. **Wetland** is agricultural land that separated by small dykes to resist water, where the main crop is usually wetland paddy without considering where it is got from or the status of the land. It includes the land that is registered at land income tax office, regional development contribution, 'bengkok' land, illegal ownership, swamps for rice cultivation, and annual crop land mark that has been used as rice field, which are both planted with paddy, secondary crops or the other seasonal crops.
2. **Dry field/Garden** is an dryland (unirrigated land) which is planted with seasonal or annual crops and separately from the yard around the house without shifting.
3. **Unirrigated agricultural field /Shifting cultivation land** is dryland (unirrigated land) that usually is cultivated for seasonal crops and utilized only for one or two seasons, then it will be left when it is not fertile (shifting). Maybe, this land will be used again in a few years if it has been fertile.

4. **Lahan yang sementara tidak diusahakan** adalah lahan yang biasanya diusahakan tetapi untuk sementara (lebih dari 1 (satu) tahun tetapi kurang dari atau sama dengan 2 (dua) tahun) tidak diusahakan, termasuk lahan sawah yang tidak diusahakan selama lebih dari 2 (dua) tahun.
5. **Tanaman sayuran dan buah-buahan semusim**
Tanaman sayuran semusim adalah tanaman sumber vitamin, garam mineral dan lain-lain yang dikonsumsi dari bagian tanaman yang berupa daun, bunga, buah, dan umbinya, yang berumur kurang dari satu tahun.
Tanaman buah-buahan semusim adalah tanaman sumber vitamin, garam mineral, dan lain-lain yang dikonsumsi dari bagian tanaman yang berupa buah, berumur kurang dari satu tahun, tidak berbentuk pohon/rumpun tetapi menjalar dan berbatang lunak.
6. **Tanaman buah-buahan dan sayuran tahunan**
Tanaman buah-buahan tahunan adalah tanaman sumber vitamin, garam mineral, dan lain-lain yang dikonsumsi dari bagian tanaman yang berupa buah dan merupakan tanaman tahunan.
Tanaman sayuran tahunan adalah tanaman sumber vitamin, garam mineral, dan lain-lain yang
4. **Temporarily unused land** is land that is regularly used but temporarily (more than a year but less or equal than two years) is unused, it includes wetland that is not cultivated more than two years
5. **Seasonal vegetable and fruit plants**
Seasonal vegetable plants are plants which are the sources of vitamin, mineral salt, etc, consumed from the part of the plant in the form of leaf, flower, fruit, and root with the age of less than one year.
Seasonal fruit plants are plants which are the sources of vitamin, mineral salt, etc, consumed from the part of the plant in the form of fruits. These plants are creeps with the age of less than one year.
6. **Annual fruit and vegetable plants**
Annual fruit plants are plants which are the sources of vitamin, contained mineral salt, etc, consumed from the part of plant in the form of fruit and more than one year of age.
Annual vegetable plants are plants which are the sources of vitamin, contained mineral salt, etc,

dikonsumsi dari bagian tanaman yang berupa daun dan atau buah yang berumur lebih dari satu tahun.

consumed from the part of the plant in the form of vegetable and more than one year of age.

7. **Tanaman biofarmaka** adalah tanaman yang bermanfaat untuk obat-obatan, kosmetik, dan kesehatan yang dikonsumsi atau digunakan dari bagian-bagian tanaman seperti daun, batang, buah, umbi (rimpang) ataupun akar.
7. **Medicinal plants** are plants which are useful for medicine. It is consumed from part of the plant such as leaf, flower, fruit, tuber, and root.
8. **Tanaman hias** adalah tanaman yang mempunyai nilai keindahan baik bentuk, warna daun, tajuk maupun bunganya, sering digunakan untuk penghias pekarangan dan lain sebagainya.
8. **Ornamental plants** are plants which have a beauty value, either in shape, colour of leaf or crown of flower, and they are often used as a yard decorator.
9. **Luas panen tanaman hortikultura** adalah luas tanaman sayuran, buah-buahan, biofarmaka, dan tanaman hias yang diambil hasilnya/dipanen pada periode pelaporan.
9. **Harvested area of horticulture** is area which vegetable, fruit, medicinal and ornamental plant of crop harvested during the period of report.
10. **Luas panen untuk tanaman sayuran** adalah luas tanaman yang dipanen sekaligus/habis/dibongkar dan luas tanaman yang dipanen berkali-kali (lebih dari satu kali)/belum habis. **Tanaman yang dipanen sekaligus/ habis/dibongkar** adalah tanaman yang sehabis panen langsung dibongkar/dicabut, terdiri dari bawang merah, bawang putih,
10. **Harvested area of vegetables** is area of entirely plant harvested/demolished and plant harvested several times/undemolished.

Entirely plants harvested/demolished are plants usually harvested once and demolished to be substituted by other plants, consisting of: shallots, garlic,

bawang daun, kentang, kol/ kabis, kembang kol, petsai/sawi, wortel, lobak, dan kacang merah. **Tanaman yang dipanen berkali-kali (lebih dari satu kali)/belum habis** adalah tanaman yang pemanenannya lebih dari satu kali dan biasanya dibongkar apabila panen terakhir sudah tidak memadai lagi, terdiri dari: kacang panjang, cabe besar, cabe rawit, jamur, tomat, terung, buncis, ketimun, labu siam, kangkung, bayam, melon, semangka, dan blewah.

*leeks, potato, cabbage, cauli flower, mustard green, carrots, chinese radish, and red kidney beans. **Plants harvested several times/ undemolished** are plants usually harvested more than once and demolished in the case that the last harvest was economically not profitable. They consist of : yard long beans, chili, small chili, mushroom, tomatoes, egg plant, frech beans, cucumber, pumpkin/ chajota, swamp cabbage, spinach, melon, watermelon, and blewah .*

11. **Produksi hortikultura** adalah hasil menurut bentuk produk dari setiap tanaman sayuran, buah-buahan, biofarmaka dan tanaman hias yang diambil berdasarkan luas yang dipanen/ tanaman yang menghasilkan pada bulan/triwulan laporan.

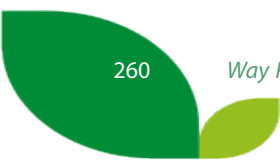
11. **Horticulture production** is the standard production quantity form of vegetable, fruit, medicinal and ornamental plant based on harvested area/ the number of production plants reported monthly/quarterly.

12. **Kawasan hutan** adalah wilayah tertentu yang berupa hutan, yang ditunjuk dan atau ditetapkan oleh pemerintah untuk dipertahankan keberadaannya sebagai hutan tetap. Hal ini untuk menjamin kepastian hukum mengenai status kawasan hutan, letak batas dan luas suatu wilayah tertentu yang sudah ditunjuk menjadi kawasan hutan tetap.

12. **Forest Area** is a specific territory of forest ecosystem determined and or decided by the government as a permanent forest. Such decision is important to maintain the size of forest area and to ensure its legitimation and boundary demarcation of permanent forest.

13. Berdasarkan Undang-Undang No. 41 Tahun 1999 tentang Kehutanan, kawasan hutan dibagi ke dalam

13. In accordance to the Act on Forestry No. 41/1999, forest area is categorized as



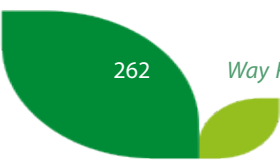
kelompok Hutan Konservasi, Hutan Lindung, dan Hutan Produksi.

Conservation Forest, Protection Forest and Production Forest.

14. **Hutan Konservasi** adalah kawasan hutan dengan ciri khas tertentu, yang mempunyai fungsi pokok pengawetan keanekaragaman tumbuhan dan satwa serta ekosistemnya.
14. **Conservation Forest** is a forest area having specific characteristic established for the purposes of conservation of animal and plant species as well as their ecosystem.
15. **Hutan Lindung** adalah kawasan hutan yang mempunyai fungsi pokok sebagai perlindungan sistem penyangga kehidupan untuk mengatur tata air, mencegah banjir, mengendalikan erosi, mencegah intrusi air laut, dan memelihara kesuburan tanah.
15. **Protection Forest** is a forest area designated to serve life support system, maintain hydrological system, prevent of flood, erosion control, seawater intrusion, and maintain soil fertility.
16. **Hutan Produksi** adalah kawasan hutan yang mempunyai fungsi pokok memproduksi hasil hutan. Hutan produksi terdiri dari Hutan Produksi Tetap (HP), Hutan Produksi Terbatas (HPT), dan Hutan Produksi yang dapat dikonversi.
16. **Production Forest** is a forest area designated mainly to promote sustainable forest production. Production forest is classified as permanent production forest, limited production forest, and convertible production forest.
17. **Hutan Konservasi** terdiri dari: Kawasan suaka alam berupa Cagar Alam (CA) dan Suaka Margasatwa (SM); kawasan pelestarian alam berupa Taman Nasional (TN), Taman Hutan Raya (THR), dan Taman Wisata Alam (TWA); Taman Buru (TB). Taman Buru adalah kawasan hutan yang ditetapkan sebagai tempat wisata berburu.
17. **Conservation Forest** is divided into: Sanctuary Reserve area consists of Strict Nature Reserve and Wildlife Sanctuary. Nature conservation area consists of National Park (TN), Grand Forest Park (THR), and Nature Recreation Park (TWA); Game Hunting Park (TB). Game Hunting Park is forest area devoted for game hunting recreation.

18. Data populasi ternak bersumber dari Dinas Pertanian, Peternakan, dan Perikanan.
19. Data statistik perikanan merupakan data sekunder yang bersumber dari Dinas Pertanian, Peternakan, dan Perikanan.
18. *Data of domestic livestock population are obtain from the Agriculture, Livestock and Fishery Service of Way Kanan Regency.*
19. *Fishery Statistics are secondary data obtained from the Agriculture, Livestock and Fishery Service of Way Kanan Regency.*

<https://waykanankab.bps.go.id>



ULASAN**DESCRIPTION****Hortikultura**

Produksi tanaman hortikultura di Kabupaten Way Kanan relatif rendah. Kabupaten Way Kanan sendiri masih mengandalkan produk hortikultura kiriman dari kabupaten lain, seperti Lampung Barat, Lampung Timur, dsb. Produksi cabai besar mencapai 4.811 ton dengan luas panen 127 Ha, kemudian produksi cabai rawit mencapai 2.032 ton dengan luas panen 71 Ha dan produksi tomat 825 ton dengan luas panen 40 Ha. Produksi tanaman sayuran dan buah-buahan semusim yang mengalami penurunan secara signifikan adalah Cabai Besar di mana Produksinya turun sebesar 2.732 ton dibandingkan tahun 2021 yang sebesar 7.543 ton. Sedangkan produksi tanaman sayuran dan buah-buahan semusim yang mengalami kenaikan secara signifikan yaitu Semangka dengan produksi mencapai 1.120 ton dibandingkan dengan tahun sebelumnya hanya 216 ton.

Perkebunan

Karet masih menjadi primadona tanaman perkebunan di Way Kanan. Di tahun 2022, produksi karet mencapai 52.625 ton dengan luas area tanam 31.330 Ha.

Peternakan

Produksi ternak di Kabupaten Way Kanan didominasi oleh kambing dan sapi potong. Selain dua komoditas tersebut, Way Kanan menjadi pemasok

Horticulture

The production of horticultural crops in Kabupaten Kanan is relatively low. Way Kanan Regency still relies on shipment of horticulture products from other regency, such as Lampung Barat, Lampung Timur, etc. Production of big chili reached 4,811 tons with harvest area about 127 hectares, then production of cayenne pepper reached 2,032 tons with harvest area about 71 hectares. And production of tomato reached 825 tons with harvest area about 40 hectares. Production of annual vegetable and fruit crops which significantly decreased in Way Kanan Regency is big chili with a reduced value of production reaches 2,732 tons compared to 2021 which was 7,543 tons. While the Production of annual vegetable and fruit crops which significantly increased in Way Kanan Regency is big chili where production reaches 1,120 tons compared to the previous year which was only 216 tons.

Plantation

Rubber is still popular plantation in Way Kanan. By 2022, rubber production reached 52,625 tons in a 31,330 Ha area.

Livestocks

The production of livestock in Way Kanan Regency is dominated by goats and cow. In addition to these two commodities, Way Kanan becomes a pig

babi dengan target penjualan untuk pasar di luar Kabupaten (Tangerang dan Sumatra Selatan). Produksi daging sapi potong tahun 2022 sebesar 846.455 kg sedangkan produksi kambing dan babi masing-masing 99.770 kg dan 73.301 kg.

Kehutanan

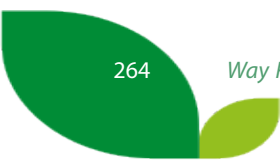
Kehutanan Way Kanan terdiri dari hutan lindung dan hutan produksi. Hampir seluruh hutan berada di wilayah register, kecuali satu hutan produksi pada Giham Tahmi.

supplier with sales targets for markets outside the Regency (Tangerang and South Sumatra). The production of beef in 2022 amounted to 846,455 kg while the production of goats and pigs respectively 99,770kg and 73,301kg.

Forestry

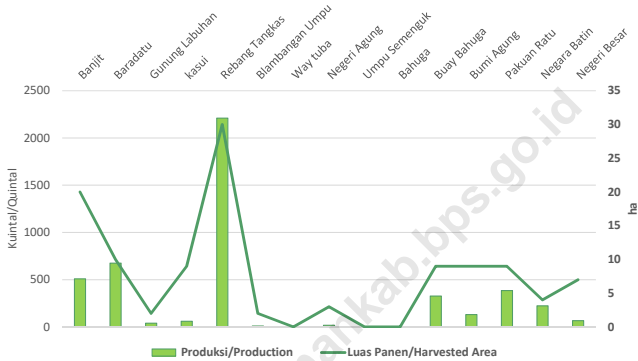
Way Kanan Forestry consists of protected forest and production forest. Most of the forests are located in the register area, but a production forest in Giham Tahmi.

<https://waykanankab.bps.go.id>



Gambar 5.1
Figures

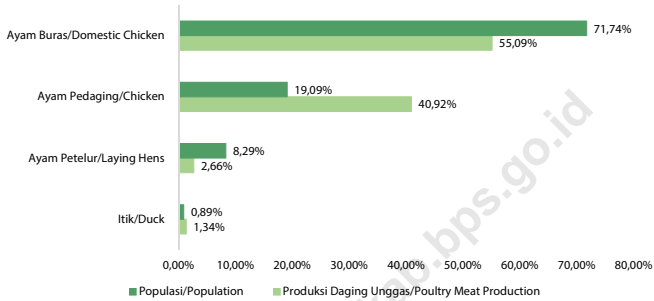
Luas Panen dan Produksi Cabai Keriting Menurut Kecamatan di Kabupaten Way Kanan (ha), 2022
Harvested Area and Productions of Curly Chili by Subdistrict in Way Kanan Regency (ha), 2022



Sumber/Source: BPS, Statistik Pertanian Hortikultura SPH-SBS/BPS-Statistics Indonesia, Agricultural Statistic for Horticulture SPH-SBS

Gambar 5.2
Figures

Persentase Populasi dan Produksi Daging Unggas Menurut Jenis Unggas di Kabupaten Way Kanan (kg), 2022
Percentage of Population and Meat Production of Several Poultry in Way Kanan Regency (kg), 2022



Sumber/Source: Dinas Tanaman Pangan, Hortikultura dan Peternakan Kabupaten Way Kanan/*Food Crops, Horticulture dan Livestock Service of Way Kanan Regency*

5.1 TANAMAN PANGAN FOOD CROPS

Tabel 5.1.1 Produksi Jagung dan Kedelai Menurut Kecamatan dan di Kabupaten Way Kanan (ton), 2022
Production of Maize and Soybean by Subdistrict in Way Kanan Regency (ton), 2022

Kecamatan Subdistrict	Produksi Jagung Production of Maize		Produksi Kedelai Production of Soybean	
	2021	2022	2021	2022
(1)	(2)	(3)	(4)	(5)
Banjit	9 159	18 342	22	30
Baradatu	18 448	20 275	–	–
Gunung Labuhan	6 941	11 019	62	164
Kasui	1 636	1 159	13	19
Rebang Tangkas	2 719	1 722	–	63
Blambangan Umpu	4 716	2 802	–	110
Way Tuba	999	1 292	–	–
Negeri Agung	4 638	2 577	5	163
Umpu Semenguk	5 604	3 733	–	–
Bahuga	6 793	622	–	–
Buay Bahuga	555	–	–	–
Bumi Agung	860	1 257	–	65
Pakuan Ratu	6 552	6 336	–	–
Negara Batin	2 069	1 681	–	–
Negeri Besar	2 025	4 368	6	–
Way Kanan	73 714	77 185	109	614

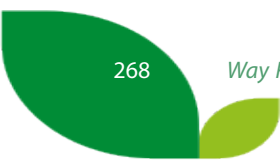
Catatan/Note: -

Sumber/Source: Dinas Tanaman Pangan, Hortikultura dan Peternakan Kabupaten Way Kanan/*Food Crops, Horticulture dan Livestock Service of Way Kanan Regency*

**5.2 HORTIKULTURA
HORTICULTURE**

Tabel 5.2.1 Luas Panen Tanaman Sayuran Menurut Kecamatan dan Jenis Tanaman di Kabupaten Way Kanan (ha), 2021 dan 2022
Harvested Area of Vegetables by Subdistrict and Kind of Plant in Way Kanan Regency (ha), 2021 and 2022

Kecamatan Subdistrict	Bawang Merah Shallots		Cabai Besar/TW/Teropong Chili/Big Chili	
	2021	2022 ¹	2021	2022 ¹
(1)	(2)	(3)	(4)	(5)
Banjit	–	–	–	–
Baradatu	–	–	–	–
Gunung Labuhan	–	–	–	–
Kasui	–	–	–	–
Rebang Tangkas	–	–	25	–
Blambangan Umpu	–	–	2	2
Way Tuba	–	–	–	–
Negeri Agung	–	–	–	–
Umpu Semenguk	–	–	–	–
Bahuga	–	–	4	5
Buay Bahuga	–	–	17	6
Bumi Agung	–	–	2	–
Pakuan Ratu	–	–	–	–
Negara Batin	–	–	–	–
Negeri Besar	–	–	–	–
Way Kanan	–	–	50	13

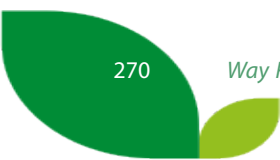


Lanjutan Tabel/*Continued Table* 5.2.1

Kecamatan Subdistrict	Cabai Keriting Curly Chili		Cabai Rawit Chili/Cayenne Pepper	
	2021	2022 ¹	2022 ¹	2022 ^x
(1)	(6)	(7)	(8)	(9)
Banjit	15	20	15	16
Baradatu	15	10	7	5
Gunung Labuhan	7	2	5	1
Kasui	7	9	6	7
Rebang Tangkas	–	30	3	2
Blambangan Umpu	–	2	4	4
Way Tuba	–	–	–	–
Negeri Agung	11	3	12	4
Umpu Semenguk	–	–	–	–
Bahuga	–	–	5	5
Buay Bahuga	–	9	24	7
Bumi Agung	7	9	4	5
Pakuan Ratu	13	9	10	6
Negara Batin	5	4	5	4
Negeri Besar	6	7	7	5
Way Kanan	86	114	107	71

Lanjutan Tabel/*Continued Table 5.2.1*

Kecamatan Subdistrict	Kentang Potato		Kubis Cabbage		Tomat Tomato	
	2021	2022 ¹	2021	2022 ¹	2021	2022 ¹
(1)	(14)	(15)	(16)	(17)	(18)	(19)
Banjit	–	–	–	–	6	4
Baradatu	–	–	–	–	2	1
Gunung Labuhan	–	–	–	–	10	–
Kasui	–	–	–	–	6	13
Rebang Tangkas	–	–	–	–	–	–
Blambangan Umpu	–	–	–	–	5	1
Way Tuba	–	–	–	–	–	–
Negeri Agung	–	–	–	–	14	6
Umpu Semenguk	–	–	–	–	–	–
Bahuga	–	–	–	–	6	6
Buay Bahuga	–	–	–	–	–	–
Bumi Agung	–	–	–	–	2	–
Pakuan Ratu	–	–	–	–	12	5
Negara Batin	–	–	–	–	2	4
Negeri Besar	–	–	–	–	–	–
Way Kanan	–	–	–	–	65	40



Lanjutan Tabel/*Continued Table* 5.2.1

Kecamatan Subdistrict	Bawang Putih Garlic		Kacang Panjang/ Long Beans		Kangkung/ Water Spinach	
	2021	2022 ¹	2021	2022 ¹	2021	2022 ¹
(1)	(14)	(15)	(16)	(17)	(18)	(19)
Banjit	–	–	15	13	7	5
Baradatu	–	–	11	7	10	8
Gunung Labuhan	–	–	11	3	19	6
Kasui	–	–	9	13	12	12
Rebang Tangkas	–	–	2	2	11	10
Blambangan Umpu	–	–	9	6	8	10
Way Tuba	–	–	1	1	6	6
Negeri Agung	–	–	15	3	14	1
Umpu Semenguk	–	–	–	5	–	7
Bahuga	–	–	13	11	18	10
Buay Bahuga	–	–	21	17	–	–
Bumi Agung	–	–	11	9	9	18
Pakuan Ratu	–	–	14	12	26	15
Negara Batin	–	–	5	3	14	9
Negeri Besar	–	–	16	14	–	2
Way Kanan	–	–	153	119	154	119

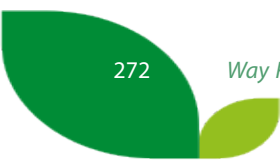
Catatan/Note: ¹ Angka Sementara/*Preliminary Figures*

Sumber/Source: BPS, Statistik Pertanian Hortikultura SPH-SBS/*BPS-Statistics Indonesia, Agricultural Statistic for Horticulture SPH-SBS*

Tabel
Table 5.2.2

Produksi Tanaman Sayuran Menurut Kecamatan dan Jenis Tanaman di Kabupaten Way Kanan (kuintal), 2021 dan 2022
Production of Vegetables by Subdistrict and Kind of Plant in Way Kanan Regency (quintal), 2021 and 2022

Kecamatan Subdistrict	Bawang Merah Shallots		Cabai Besar/TW/Teropong Chili/Big Chili	
	2021	2022 ¹	2021	2022 ¹
(1)	(2)	(3)	(4)	(5)
Banjit	–	–	–	–
Baradatu	–	–	–	–
Gunung Labuhan	–	–	–	–
Kasui	–	–	–	–
Rebang Tangkas	–	–	4 301	–
Blambangan Umpu	–	–	56	12
Way Tuba	–	–	–	–
Negeri Agung	–	–	–	–
Umpu Semenguk	–	–	–	–
Bahuga	–	–	58	112
Buay Bahuga	–	–	170	36
Bumi Agung	–	–	27	–
Pakuan Ratu	–	–	–	–
Negara Batin	–	–	–	–
Negeri Besar	–	–	–	–
Way Kanan	–	–	4 612	160

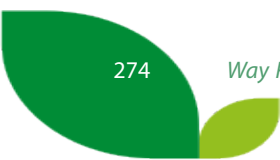


Lanjutan Tabel/Continued Table 5.2.2

Kecamatan Subdistrict	Cabai Keriting Curly Chili		Cabai Rawit Chili/Cayenne Pepper	
	2021	2022 ¹	2022 ¹	2022 ^x
(1)	(6)	(7)	(8)	(9)
Banjit	158	509	153	446
Baradatu	724	675	517	241
Gunung Labuhan	246	40	156	32
Kasui	45	60	151	83
Rebang Tangkas	–	2 210	49	112
Blambangan Umpu	–	9	104	44
Way Tuba	–	–	–	–
Negeri Agung	350	18	320	24
Umpu Semenguk	–	–	–	–
Bahuga	–	–	120	112
Buay Bahuga	–	326	242	105
Bumi Agung	114	130	57	79
Pakuan Ratu	736	385	543	397
Negara Batin	341	223	448	245
Negeri Besar	217	66	241	112
Way Kanan	2 931	4 651	3 101	2 032

Lanjutan Tabel/Continued Table 5.2.2

Kecamatan Subdistrict	Kentang Potato		Kubis Cabbage		Tomat Tomato	
	2021	2022 ¹	2021	2022 ¹	2021	2022 ¹
(1)	(14)	(15)	(16)	(17)	(18)	(19)
Banjit	–	–	–	–	93	161
Baradatu	–	–	–	–	60	15
Gunung Labuhan	–	–	–	–	146	–
Kasui	–	–	–	–	55	226
Rebang Tangkas	–	–	–	–	–	–
Blambangan Umpu	–	–	–	–	100	3
Way Tuba	–	–	–	–	–	–
Negeri Agung	–	–	–	–	267	203
Umpu Semenguk	–	–	–	–	–	–
Bahuga	–	–	–	–	39	47
Buay Bahuga	–	–	–	–	–	–
Bumi Agung	–	–	–	–	106	–
Pakuan Ratu	–	–	–	–	250	91
Negara Batin	–	–	–	–	31	79
Negeri Besar	–	–	–	–	–	–
Way Kanan	–	–	–	–	1 147	825



Lanjutan Tabel/Continued Table 5.2.2

Kecamatan Subdistrict	Bawang Putih Garlic		Kacang Panjang/ Long Beans		Kangkung/ Water Spinach	
	2021	2022 ¹	2021	2022 ¹	2021	2022 ¹
(1)	(14)	(15)	(16)	(17)	(18)	(19)
Banjit	–	–	144	442	65	53
Baradatu	–	–	126	275	188	237
Gunung Labuhan	–	–	159	47	101	52
Kasui	–	–	98	196	111	130
Rebang Tangkas	–	–	22	86	93	141
Blambangan Umpu	–	–	95	120	65	135
Way Tuba	–	–	14	12	313	63
Negeri Agung	–	–	360	72	208	40
Umpu Semenguk	–	–	–	90	–	100
Bahuga	–	–	136	75	58	22
Buay Bahuga	–	–	138	526	–	–
Bumi Agung	–	–	628	409	162	105
Pakuan Ratu	–	–	216	452	156	266
Negara Batin	–	–	352	108	149	128
Negeri Besar	–	–	801	114	–	4
Way Kanan	–	–	3 289	3 024	1 669	1 476

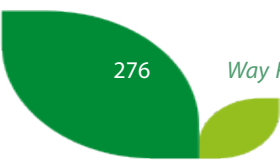
Catatan/Note: ¹ Angka Sementara/Preliminary Figures

Sumber/Source: BPS, Statistik Pertanian Hortikultura SPH-SBS/BPS-Statistics Indonesia, Agricultural Statistic for Horticulture SPH-SBS

Tabel
Table 5.2.3

Luas Panen Tanaman Sayuran dan Buah-buahan Semusim Menurut Jenis Tanaman di Kabupaten Way Kanan (ha), 2018–2022
Harvested Area of Seasonal Vegetables and Fruits by Kind of Plant in Way Kanan Regency (ha), 2018–2022

Jenis Tanaman/Kind of Plants	2019	2020	2021	2022*
(1)	(2)	(3)	(4)	(5)
Sayuran/Vegetables:				
Bawang Daun/Scallion	7	20	19	30
Bawang Merah/Shallots	–	–	–	–
Bawang Putih/Garlic	–	–	–	–
Bayam/Spinach	154	165	202	118
Buncis/String Bean	–	–	–	–
Cabai Besar/TW/Teropong/Chili/Big Chili	50	13
Cabai Keriting/Curly Chili	86	114
Cabai Rawit/Chili/Cayenne Pepper	113	103	107	71
Jamur Tiram/Mushrooms	–	...
Jamur Merang/Mushrooms	–	–
Jamur Lainnya/Mushrooms	–	–
Kacang Merah/Red Beans
Kacang Panjang/Long Beans	162	194	153	119
Kangkung/Water Spinach	155	171	154	119
Kembang Kol/Cauliflower	–	–	–	–
Kentang/Potato	–	–	–	–



Lanjutan Tabel/*Continued Table 5.2.3*

Jenis Tanaman/Kind of Plants	2019	2020	2021	2022¹
(1)	(2)	(3)	(4)	(5)
Ketimun/ <i>Cucumber</i>	90	70	71	51
Kubis/ <i>Cabbage</i>	–	–	–	–
Labu Siam/ <i>Chayote</i>	–	–	–	–
Lobak/ <i>Radish</i>
Paprika/ <i>Bell Pepper</i>	1	–	–	–
Petsai/ <i>Chinese Cabbage/Mustard Green</i>	9	19	18	20
Terung/ <i>Eggplant</i>	116	132	115	83
Tomat/ <i>Tomato</i>	59	70	65	40
Wortel/ <i>Carrot</i>	–	–	–	–
Buah–buahan/Fruits:				
Blewah/ <i>Blewah</i>
Melon/ <i>Melon</i>	–	–	1	7
Semangka/ <i>Watermelon</i>	14	4	10	11

Catatan/Note: ¹ Angka Sementara/*Preliminary Figures*

Sumber/Source: BPS, Statistik Pertanian Hortikultura SPH-SBS/BPS-Statistics Indonesia, *Agricultural Statistic for Horticulture SPH-SBS*

Tabel
Table 5.2.4

Produksi Tanaman Sayuran dan Buah-buahan Semusim Menurut Jenis Tanaman di Kabupaten Way Kanan (kuintal), 2018–2022
Production of Seasonal Vegetables and Fruits by Kind of Plant in Way Kanan Regency (quintal), 2018–2022

Jenis Tanaman/Kind of Plants	2019	2020	2021	2022*
(1)	(2)	(3)	(4)	(5)
Sayuran/Vegetables:				
Bawang Daun/Scallion	26	141	189	624
Bawang Merah/Shallots	–	–	–	–
Bawang Putih/Garlic	–	–	–	–
Bayam/Spinach	1 275	1 433	1 869	1 767
Buncis/String Bean	–	–	–	–
Cabai Besar/TW/Teropong/Chili/Big Chili	4 612	160
Cabai Keriting/Curly Chili	2 931	4 651
Cabai Rawit/Chili/Cayenne Pepper	1 327	1 702	3 101	2 032
Jamur Tiram/Mushrooms	–	30
Jamur Merang/Mushrooms	–	–
Jamur Lainnya/Mushrooms	–	–
Kacang Merah/Red Beans
Kacang Panjang/Long Beans	2 356	2 513	3 289	3 024
Kangkung/Water Spinach	1 679	1 788	1 669	1 476
Kembang Kol/Cauliflower	–	–	–	–
Kentang/Potato	–	–	–	–

Lanjutan Tabel/*Continued Table 5.2.4*

Jenis Tanaman/Kind of Plants	2019	2020	2021	2022¹
(1)	(2)	(3)	(4)	(5)
Ketimun/ <i>Cucumber</i>	1 482	1 454	886	999
Kubis/ <i>Cabbage</i>	–	–	–	–
Labu Siam/ <i>Chayote</i>	–	–	–	–
Lobak/ <i>Radish</i>
Paprika/ <i>Bell Pepper</i>	2	–	–	–
Petsai/ <i>Chinese Cabbage/Mustard Green</i>	43	132	229	204
Terung/ <i>Eggplant</i>	1 964	2 485	2 608	2 286
Tomat/ <i>Tomato</i>	917	1 051	1 147	825
Wortel/ <i>Carrot</i>	–	–	–	–
Buah–buahan/Fruits:				
Blewah/ <i>Blewah</i>
Melon/ <i>Melon</i>	–	–	60	740
Semangka/ <i>Watermelon</i>	2 748	304	216	1 120

Catatan/Note: ¹ Angka Sementara/*Preliminary Figures*

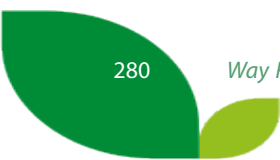
Sumber/Source: BPS, Statistik Pertanian Hortikultura SPH-SBS/BPS-*Statistics Indonesia, Agricultural Statistic for Horticulture SPH-SBS*

Tabel
Table 5.2.5

Luas Panen Tanaman Biofarmaka Menurut Kecamatan dan Jenis Tanaman di Kabupaten Way Kanan (m²), 2021 dan 2022

Harvested Area of Medicinal Plants by Subdistrict and Kind of Plant in Way Kanan Regency (m²), 2021 and 2022

Kecamatan Subdistrict	Jahe Ginger		Laos/Lengkuas Galanga		Kencur East Indian Galangal	
	2021	2022 ¹	2021	2022 ¹	2021	2022 ¹
(1)	(2)	(3)	(4)	(5)	(6)	(7)
Banjit	1 400	709	394	242	499	923
Baradatu	30	27	11	14	55	56
Gunung Labuhan	3 542	942	706	–	4 567	–
Kasui	500	20 000	–	–	20 000	3 500
Rebang Tangkas	200 000	–	10 000	–	2 500	–
Blambangan Umpu	4 140	300	815	–	4 720	400
Way Tuba	800	1 500	200	200	1 000	1 000
Negeri Agung	1 100	4 500	50	450	4 100	3 850
Umpu Semenguk	–	1 300	–	–	–	900
Bahuga	21	8	10	4	1 200	920
Buay Bahuga	5 000	2 500	500	400	10 000	4 000
Bumi Agung	70	150	18	40	100	418
Pakuan Ratu	7 200	8 200	2 997	2 470	6 308	4 900
Negara Batin	–	–	–	–	–	–
Negeri Besar	–	6 400	–	–	–	1 000
Way Kanan	223 803	46 536	15 701	3 820	55 049	21 867



Lanjutan Tabel/*Continued Table 5.2.5*

Kecamatan Subdistrict	Kunyit Turmeric		Mahkota Dewa ² <i>Phaleria Macrocarpa</i> ²		Mengkudu/Pace ² Indian Mulberry ²	
	2021	2022 ¹	2021	2022 ¹	2021	2022 ¹
(1)	(8)	(9)	(10)	(11)	(12)	(13)
Banjit	753	498	–	–	782	108
Baradatu	13	25	–	180	–	105
Gunung Labuhan	3 186	–	–	–	–	–
Kasui	–	–	–	–	–	–
Rebang Tangkas	5 000	–	2 500	–	35 000	–
Blambangan Umpu	3 600	400	–	–	110	–
Way Tuba	300	400	–	30	200	200
Negeri Agung	3 000	4 100	–	–	–	–
Umpu Semenguk	–	1 200	–	–	–	–
Bahuga	16	10	–	–	–	–
Buay Bahuga	3 000	1 000	–	–	–	–
Bumi Agung	16	68	–	–	–	–
Pakuan Ratu	5 751	6 150	–	–	–	–
Negara Batin	–	–	–	–	–	–
Negeri Besar	–	10 000	–	–	–	–
Way Kanan	24 635	23 851	2 500	210	36 092	413

Catatan/Note: ¹ Angka Sementara/*Preliminary Figures*

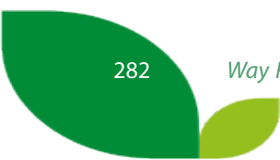
²Dalam satuan pohon/ *in tree units*

Sumber/Source: BPS, Statistik Pertanian Hortikultura SPH-SBS/BPS-Statistics Indonesia, *Agricultural Statistic for Horticulture SPH-SBS*

Tabel 5.2.6
Table

Produksi Tanaman Biofarmaka Menurut Kecamatan dan Jenis Tanaman di Kabupaten Way Kanan (kg), 2021 dan 2022
Production of Medicinal Plants by Subdistrict and Kind of Plant in Way Kanan Regency (kg), 2021 and 2022

Kecamatan Subdistrict	Jahe Ginger		Laos/Lengkuas Galanga		Kencur East Indian Galangal	
	2021	2022 ¹	2021	2022 ¹	2021	2022 ¹
(1)	(2)	(3)	(4)	(5)	(6)	(7)
Banjit	1 895	1 300	247	537	262	1 825
Baradatu	100	80	40	20	58	260
Gunung Labuhan	3 900	8 000	906	–	4 567	–
Kasui	500	25 000	–	–	20 000	30 000
Rebang Tangkas	200 000	–	60 000	–	7 500	–
Blambangan Umpu	9 380	1 100	1 851	–	8 732	1 200
Way Tuba	1 100	1 500	800	200	1 000	1 000
Negeri Agung	6 900	87 500	550	4 350	4 100	1 900
Umpu Semenguk	–	4 400	–	–	–	3 510
Bahuga	21	8	44	11	2 089	1 410
Buay Bahuga	1 200	1 000	250	300	3 400	3 000
Bumi Agung	708	867	148	320	500	1 750
Pakuan Ratu	7 900	9 267	2 700	9 105	7 700	4 749
Negara Batin	–	–	–	–	–	–
Negeri Besar	–	2 600	–	–	–	375
Way Kanan	233 604	142 622	67 536	14 843	59 908	50 979



Lanjutan Tabel/*Continued Table 5.2.6*

Kecamatan Subdistrict	Kunyit Turmeric		Mahkota Dewa/ Phaleria Macrocarpa		Mengkudu/Pace/ Indian Mulberry	
	2021	2022 ¹	2021	2022 ¹	2021	2022 ¹
(1)	(8)	(9)	(10)	(11)	(12)	(13)
Banjit	399	1 253	–	–	707	267
Baradatu	20	65	–	2 160	–	105
Gunung Labuhan	4 046	–	–	–	–	–
Kasui	–	–	–	–	–	–
Rebang Tangkas	40 000	–	30 000	–	170 000	–
Blambangan Umpu	6 290	1 200	–	–	50	–
Way Tuba	1 200	400	–	720	800	800
Negeri Agung	7 000	39 600	–	–	–	–
Umpu Semenguk	–	4 000	–	–	–	–
Bahuga	26	17	–	–	–	–
Buay Bahuga	1 290	500	–	–	–	–
Bumi Agung	144	272	–	–	–	–
Pakuan Ratu	7 500	11 180	–	–	–	–
Negara Batin	–	–	–	–	–	–
Negeri Besar	–	7 000	–	–	–	–
Way Kanan	67 915	65 487	30 000	2 880	171 557	1 172

Catatan/Note: ¹ Angka Sementara/Preliminary Figures

Sumber/Source: BPS, Statistik Pertanian Hortikultura SPH-SBS/BPS-Statistics Indonesia, Agricultural Statistic for Horticulture SPH-SBS

Tabel
Table 5.2.7

Luas Panen Tanaman Biofarmaka Menurut Jenis Tanaman di Kabupaten Way Kanan (m²), 2018–2022
Harvested Area of Medicinal Plants by Kind of Plant in Way Kanan Regency (m²), 2018–2022

Jenis Tanaman Kind of Plants	2019	2020	2021	2022 ²
(1)	(2)	(3)	(4)	(5)
Jeruk Nipis ¹
Mahkota Dewa ¹ / <i>Phaleria Macrocarpa</i> ¹	12 444	5 560	2 500	210
Dlingo/Dringo/ <i>Calamus</i>	13 621	1 084
Serai
Jahe/ <i>Ginger</i>	33 863	112 390	223 803	46 536
Kapulaga/ <i>Java Cardamon</i>	1 367	1 075	3 527	74
Keji Beling/ <i>Verbenaceae</i>	2 751	5 335
Kencur/ <i>East Indian Galangal</i>	34 682	34 149	55 049	21 867
Kunyit/ <i>Turmeric</i>	35 720	31 280	24 635	23 851
Laos/Lengkuas/ <i>Galanga</i>	17 748	20 616	15 701	3 820
Lempuyang/ <i>Zingiber Aromaticum</i>	6 121	6 360	2 890	371
Lidah Buaya/ <i>Aloevera</i>	840	325	240	20
Mengkudu ¹ / <i>Indian Mulberry</i> ¹	46 048	46 345	36 092	413
Temuireng/ <i>Black Turmeric</i>	1 774	1 440	5 071	358
Temukunci/ <i>Chinese Keys</i>	5 049	5 119	2 536	99
Temulawak/ <i>Java Turmeric</i>	1 927	1 900	5 144	633
Sambiloto/ <i>King of Bitter</i>	652	570	500	25

Catatan/Note: ¹ Satuan luas panen dalam pohon/*The unit of harvested area are tree*

² Angka Sementara/*Preliminary Figures*

Sumber/Source: BPS, Statistik Pertanian Hortikultura SPH-TBF/BPS-Statistics Indonesia, *Agricultural Statistic for Horticulture SPH-TBF*

Tabel
Table 5.2.8**Produksi Tanaman Biofarmaka Menurut Jenis Tanaman di Kabupaten Way Kanan (kg), 2018–2022**
Production of Medicinal Plants by Kind of Plant in Way Kanan Regency (kg), 2018–2022

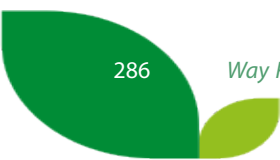
Jenis Tanaman Kind of Plants	2019	2020	2021	2022 ²
(1)	(2)	(3)	(4)	(5)
Jeruk Nipis ¹
Mahkota Dewa ¹ / <i>Phaleria Macrocarpa</i> ¹	152 448	73 920	30 000	2 880
Dlingo/Dringo/ <i>Calamus</i>	44 662	6 142
Serai
Jahe/ <i>Ginger</i>	47 637	259 002	233 604	142 622
Kapulaga/ <i>Java Cardamon</i>	1 128	550	4 237	75
Keji Beling/ <i>Verbenaceae</i>	1 777	4 360
Kencur/ <i>East Indian Galangal</i>	30 681	51 698	59 908	50 979
Kunyit/ <i>Turmeric</i>	40 562	41 859	67 915	65 487
Laos/Lengkuas/ <i>Galanga</i>	28 335	21 640	67 536	14 843
Lempuyang/ <i>Zingiber Aromaticum</i>	6 934	5 456	12 171	1 726
Lidah Buaya/ <i>Aloevera</i>	692	320	1 845	60
Mengkudu ¹ / <i>Indian Mulberry</i> ¹	31 429	47 880	171 557	1 172
Temuireng/ <i>Black Turmeric</i>	1 535	1 925	20 193	1 248
Temukunci/ <i>Chinese Keys</i>	3 428	2 872	20 246	355
Temulawak/ <i>Java Turmeric</i>	2 211	2 578	25 796	2 780
Sambiloto/ <i>King of Bitter</i>	674	400	3 500	25

Catatan/Note: ¹ Satuan luas panen dalam pohon/*The unit of harvested area are tree*² Angka Sementara/*Preliminary Figures*Sumber/Source: BPS, Statistik Pertanian Hortikultura SPH-TBF/BPS-Statistics Indonesia, *Agricultural Statistic for Horticulture SPH-TBF*

Tabel 5.2.9
Table

Luas Panen Tanaman Hias Menurut Kecamatan dan Jenis Tanaman di Kabupaten Way Kanan (m²), 2021 dan 2022
Harvested Area of Ornamental Plants by Subdistrict and Kind of Plant in Way Kanan Regency (m²), 2021 and 2022

Kecamatan Subdistrict	Angrek Pot/ <i>Orchid</i>		Anggrek Potong/ <i>Orchid</i>	
	2021	2022 ¹	2021	2022 ¹
(1)	(2)	(3)	(4)	(5)
Banjit	–	–	–	–
Baradatu	–	–	–	–
Gunung Labuhan	–	–	–	–
Kasui	–	–	–	–
Rebang Tangkas	–	–	–	–
Blambangan Umpu	–	–	–	–
Way Tuba	–	–	–	–
Negeri Agung	–	–	–	–
Umpu Semenguk	–	–	–	–
Bahuga	–	–	–	–
Buay Bahuga	–	–	–	–
Bumi Agung	–	–	–	–
Pakuan Ratu	–	–	–	–
Negara Batin	–	–	–	–
Negeri Besar	–	–	–	–
Way Kanan	–	–	–	–



Lanjutan Tabel/*Continued Table* 5.2.9

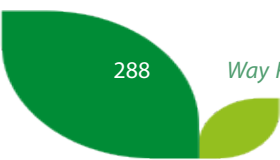
Kecamatan Subdistrict	Krisan/ <i>Chrysantemum</i>		Mawar/ <i>Rose</i>	
	2021	2022 ¹	2021	2022 ¹
(1)	(6)	(7)	(8)	(9)
Banjit	–	–	–	–
Baradatu	–	–	–	–
Gunung Labuhan	–	–	–	–
Kasui	–	–	–	–
Rebang Tangkas	–	–	–	–
Blambangan Umpu	–	–	5	–
Way Tuba	–	–	–	–
Negeri Agung	–	–	–	–
Umpu Semenguk	–	–	–	5
Bahuga	–	–	–	–
Buay Bahuga	–	–	–	–
Bumi Agung	–	–	–	–
Pakuan Ratu	–	–	–	–
Negara Batin	–	–	–	–
Negeri Besar	–	–	–	–
Way Kanan	–	–	5	5

Lanjutan Tabel/*Continued Table* 5.2.9

Kecamatan <i>Subdistrict</i>	Sedap Malam/ <i>Tuberose</i>		Kamboja Jepang/ <i>Adenium</i>		Sri Rejeki/ <i>Aglaonema</i>	
	2021	2022 ¹	2021	2022 ¹	2021	2022 ¹
(1)	(8)	(9)	(10)	(11)	(12)	(13)
Banjit	–	–	–	...	–	–
Baradatu	–	–	–	...	–	–
Gunung Labuhan	–	–	–	...	–	–
Kasui	–	–	–	...	–	–
Rebang Tangkas	–	–	–	...	–	–
Blambangan Umpu	–	–	–	...	–	–
Way Tuba	–	–	–	...	–	–
Negeri Agung	–	–	–	...	–	–
Umpu Semenguk	–	–	–	...	–	–
Bahuga	–	–	–	...	–	–
Buay Bahuga	–	–	–	...	–	–
Bumi Agung	–	–	–	...	–	–
Pakuan Ratu	–	–	–	...	–	–
Negara Batin	–	–	–	...	–	–
Negeri Besar	–	–	–	...	–	–
Way Kanan	–	–	–	...	–	–

Catatan/*Note*: ¹ Angka Sementara/*Preliminary Figures*

Sumber/*Source*: BPS, Statistik Pertanian Hortikultura SPH-SBS/BPS-Statistics Indonesia, Agricultural Statistic for Horticulture SPH-SBS



Tabel
Table 5.2.10

Produksi Tanaman Hias Menurut Kecamatan dan Jenis Tanaman di Kabupaten Way Kanan (tangkai), 2021 dan 2022

Production of Ornamental Plants by Subdistrict and Kind of Plant in Way Kanan Regency (stalks), 2021 and 2022

Kecamatan Subdistrict	Angrek Pot/Orchid		Anggrek Potong/Orchid	
	2021	2022 ¹	2021	2022 ¹
(1)	(2)	(3)	(4)	(5)
Banjit	–	–	–	–
Baradatu	–	–	–	–
Gunung Labuhan	–	–	–	–
Kasui	–	–	–	–
Rebang Tangkas	–	–	–	–
Blambangan Umpu	–	–	–	–
Way Tuba	–	–	–	–
Negeri Agung	–	–	–	–
Umpu Semenguk	–	–	–	–
Bahuga	–	–	–	–
Buay Bahuga	–	–	–	–
Bumi Agung	–	–	–	–
Pakuan Ratu	–	–	–	–
Negara Batin	–	–	–	–
Negeri Besar	–	–	–	–
Way Kanan	–	–	–	–

Lanjutan Tabel/Continued Table 5.2.10

Kecamatan Subdistrict	Krisan/Chrysantemum		Mawar/Rose	
	2021	2022 ¹	2021	2022 ¹
(1)	(6)	(7)	(8)	(9)
Banjit	–	–	–	–
Baradatu	–	–	–	–
Gunung Labuhan	–	–	–	–
Kasui	–	–	–	–
Rebang Tangkas	–	–	–	–
Blambangan Umpu	–	–	10	–
Way Tuba	–	–	–	–
Negeri Agung	–	–	–	–
Umpu Semenguk	–	–	–	10
Bahuga	–	–	–	–
Buay Bahuga	–	–	–	–
Bumi Agung	–	–	–	–
Pakuan Ratu	–	–	–	–
Negara Batin	–	–	–	–
Negeri Besar	–	–	–	–
Way Kanan	–	–	10	10

Lanjutan Tabel/*Continued Table* 5.2.10

Kecamatan <i>Subdistrict</i>	Sedap Malam/ <i>Tuberose</i>		Kamboja Jepang ² <i>Adenium²</i>		Sri Rejeki ² <i>Aglaonema²</i>	
	2021	2022 ¹	2021	2022 ¹	2021	2022 ¹
(1)	(8)	(9)	(10)	(11)	(12)	(13)
Banjit	–	–	–	...	–	–
Baradatu	–	–	–	...	–	–
Gunung Labuhan	–	–	–	...	–	–
Kasui	–	–	–	...	–	–
Rebang Tangkas	–	–	–	...	–	–
Blambangan Umpu	–	–	–	...	–	–
Way Tuba	–	–	–	...	–	–
Negeri Agung	–	–	–	...	–	–
Umpu Semenguk	–	–	–	...	–	–
Bahuga	–	–	–	...	–	–
Buay Bahuga	–	–	–	...	–	–
Bumi Agung	–	–	–	...	–	–
Pakuan Ratu	–	–	–	...	–	–
Negara Batin	–	–	–	...	–	–
Negeri Besar	–	–	–	...	–	–
Way Kanan	–	–	–	...	–	–

Catatan/Note: ¹ Angka Sementara/*Preliminary Figures*

²Dalam satuan pohon/ *in tree units*

Sumber/Source: BPS, Statistik Pertanian Hortikultura SPH-SBS/BPS-Statistics Indonesia, *Agricultural Statistic for Horticulture SPH-SBS*

Tabel 5.2.11 Luas Panen Tanaman Hias Menurut Jenis Tanaman di Kabupaten Way Kanan (m²), 2018–2022
Harvested Area of Ornamental Plants by Kind of Plant in Way Kanan Regency (m²), 2018–2022

Jenis Tanaman Kind of Plants	2019	2020	2021	2022 ¹
(1)	(2)	(3)	(4)	(5)
Anggrek Pot/ Potted Orchid	–	–
Anggrek Potong/Cut Orchid	–	–
Anthurium Bunga/Flamingo Lily Flower	30	–	–	–
Balanceng/ Dieffenbacia	–	–
Bromelia/ Bromelia	–	–
Bugenvil/ Bugenvil	–	–
Dracaena/ Dracaena	–	–	–	–
Euphorbia/ Euphorbia	20	–
Hanjuang/ Cordyline	–	–	–	–
Herbras/ Gerbera	–	–	–	–
Kamboja Jepang/ Adenium	100	75
Keladi Hias/ Caladium	–	–
Krisan/ Chrysantemum	–	–	–	–
Mawar/ Rose	350	270	5	5
Melati/ Jasmine	10	110	50	–
Monstera/ Monstera	–	–
Pakis/ Leather Leaf Fern	–	–	–	–
Palem ² / Palm ²	600	875	–	–
Pedang-Pedangan/ Sansevieria	–	–	–	10
Philodendron/ Philodendron	30	–	–	–
Pisang-Pisangan/ Heliconia	50	–	20	20
Puring/ Croton	–	–
Sedap Malam/ Tuberose	–	–	–	–
Soka/ Ixora	–	–	–	–
Sri Rejeki/ Aglaonema	10	12	–	–

Catatan/Note: ¹ Angka Sementara/Preliminary Figures

²Dalam satuan pohon/ in tree units

Sumber/Source: BPS, Statistik Pertanian Hortikultura SPH-SBS/BPS-Statistics Indonesia, Agricultural Statistic for Horticulture SPH-SBS

Tabel 5.2.12 **Produksi Tanaman Hias Menurut Jenis Tanaman di Kabupaten Way Kanan (tangkai), 2018–2022**
Production of Ornamental Plants by Kind of Plant n Way Kanan Regency (stalks), 2018–2022

Jenis Tanaman Kind of Plants	2019	2020	2021	2022 ¹
(1)	(2)	(3)	(4)	(5)
Anggrek Pot ³ / Potted Orchid ³	–	–
Anggrek Potong/Cut Orchid	–	–
Anthurium Bunga/Flamingo Lily Flower	15	–	–	–
Balancen ³ / Dieffenbacia ³	–	–
Bromelia ³ / Bromelia ³	–	–
Bugenvil ³ / Bugenvil ³	–	–
Dracaena ³ / Dracaena ³	–	–	–	–
Euphorbia ³ / Euphorbia ³	20	–
Hanjuang ³ / Cordyline ³	–	–	–	–
Herbras/ Gerbera	–	–	–	–
Kamboja Jepang ³ / Adenium ³	100	75
Keladi Hias ³ / Caladium ³	–	–
Krisan/ Chrysantemum	–	–	–	–
Mawar/ Rose	350	270	10	10
Melati ² / Jasmine ²	20	75	10	–
Monstera ³ / Monstera ³	–	–
Pakis ³ / Leather Leaf Fern ³	–	–	–	–
Palem ³ / Palm ³	600	875	–	–
Pedang-Pedangan ³ / Sansevieria ³	–	–	–	10
Philodendron ³ / Philodendron ³	30	–	–	–
Pisang-Pisangan/ Heliconia	50	–	200	20
Puring ³ / Croton ³	–	–
Sedap Malam/ Tuberose	–	–	–	–
Soka ³ / Ixora ³	–	–	–	–
Sri Rejeki ³ / Aglaonema ³	10	20	–	–

Catatan/Note: ¹ Angka Sementara/Preliminary Figures

² Satuan produksi dalam kg/The unit of production are kg

³Satuan produksi dalam pohon/The unit of production are tree

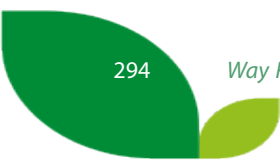
Sumber/Source: BPS, Statistik Pertanian Hortikultura SPH-TH/BPS-Statistics Indonesia, Agricultural Statistik for Horticulture SPH-TH

Tabel
Table 5.2.13

Produksi Buah-buahan Menurut Kecamatan dan Jenis Tanaman di Kabupaten Way Kanan (kuintal), 2021 dan 2022

Production of Fruits by Subdistrict and Kind of Plant in Way Kanan Regency (quintal), 2021 and 2022

Kecamatan Subdistrict	Mangga/Mango		Durian/Durian	
	2021	2022 ¹	2021	2022 ¹
(1)	(2)	(3)	(4)	(5)
Banjit	50	180	485	360
Baradatu	792	600	687	525
Gunung Labuhan	–	288	3 819	–
Kasui	1 548	374	262	–
Rebang Tangkas	820	570	–	–
Blambangan Umpu	35	182	220	180
Way Tuba	33	–	34	–
Negeri Agung	240	1 072	2 867	145
Umpu Semenguk	–	18	–	900
Bahuga	65	29	26	25
Buay Bahuga	–	106	7	–
Bumi Agung	58	233	–	–
Pakuan Ratu	–	312	129	717
Negara Batin	34	920	–	–
Negeri Besar	–	–	–	–
Way Kanan	3 674	4 883	8 536	2 852

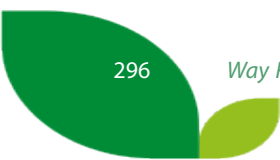


Lanjutan Tabel/*Continued Table* 5.2.13

Kecamatan Subdistrict	Jeruk Siam/Orange/Tangerine		Pisang/Banana	
	2021	2022 ¹	2021	2022 ¹
(1)	(6)	(7)	(8)	(9)
Banjit	–	–	60	253
Baradatu	380	300	2 310	2 980
Gunung Labuhan	–	–	2 038	538
Kasui	–	–	187	145
Rebang Tangkas	45	–	3 850	24 200
Blambangan Umpu	70	150	401	220
Way Tuba	392	224	20 640	4 164
Negeri Agung	–	418	840	7 450
Umpu Semenguk	–	150	–	405
Bahuga	–	–	855	121
Buay Bahuga	–	–	308	877
Bumi Agung	–	–	586	262
Pakuan Ratu	252	506	12 371	1 959
Negara Batin	–	–	94	33
Negeri Besar	–	–	941	1 520
Way Kanan	1 139	1 748	45 479	45 127

Lanjutan Tabel/*Continued Table* 5.2.13

Kecamatan Subdistrict	Pepaya/Papaya		Salak/Snakefruit	
	2021	2022 ¹	2021	2022 ¹
(1)	(10)	(11)	(12)	(13)
Banjit	305	95	–	–
Baradatu	–	–	–	–
Gunung Labuhan	14	111	–	150
Kasui	1 832	2 290	–	1
Rebang Tangkas	34	854	22	420
Blambangan Umpu	–	410	–	263
Way Tuba	–	–	–	–
Negeri Agung	–	245	–	–
Umpu Semenguk	–	17	–	10
Bahuga	596	173	4	37
Buay Bahuga	221	1 312	–	–
Bumi Agung	64	32	–	–
Pakuan Ratu	55	251	–	2
Negara Batin	260	374	–	–
Negeri Besar	–	–	–	–
Way Kanan	3 381	6 165	26	882



Lanjutan Tabel/*Continued Table* 5.2.13

Kecamatan Subdistrict	Rambutan/ Rambutan		Sawo/ Sapodilla/Sawo	
	2021	2022 ¹	2021	2022 ¹
(1)	(10)	(11)	(12)	(13)
Banjit	–	287	9	196
Baradatu	–	–	695	149
Gunung Labuhan	4 200	–	50	616
Kasui	2 011	350	26	15
Rebang Tangkas	60	60	740	2 050
Blambangan Umpu	400	200	–	19
Way Tuba	535	–	661	358
Negeri Agung	–	2 600	428	300
Umpu Semenguk	–	300	–	12
Bahuga	1 075	35	21	49
Buay Bahuga	–	710	22	221
Bumi Agung	50	199	27	–
Pakuan Ratu	–	–	120	1 140
Negara Batin	181	–	–	–
Negeri Besar	–	–	–	–
Way Kanan	8 512	4 741	2 799	5 125

Catatan/Note: ¹ Angka Sementara/*Preliminary Figures*

Sumber/Source: BPS, Statistik Pertanian Hortikultura SPH-SBS/BPS-Statistics Indonesia, *Agricultural Statistic for Horticulture SPH-SBS*

Tabel
Table 5.2.14

Produksi Buah–Buahan dan Sayuran Tahunan Menurut Jenis Tanaman (kuintal) di Kabupaten Way Kanan, 2018–2022

Production of Annual Fruits and Vegetables by Kind of Plant in Way Kanan Regency (quintal), 2018–2022

Jenis Tanaman/Kind of Plants	2019	2020	2021	2022 ¹
(1)	(2)	(3)	(4)	(5)
Buah–Buahan/Fruits:				
Alpukat/ <i>Avocado</i>	1 393	2 761	4 013	4 683
Anggur/ <i>Grape</i>	–	–	–	–
Apel/ <i>Apple</i>	–	–	–	–
Belimbing/ <i>Star Fruit</i>	4 993	1 306	808	1 513
Buah Naga/ <i>Hylocereus polyrhizus</i>	2 122	2 343
Duku/Langsar/Kokosan/ <i>Duku</i>	1 717	2 797	2 077	1 486
Durian/ <i>Durian</i>	1 886	5 155	8 536	2 852
Jambu Air/ <i>Water Apple</i>	1 169	4 824	1 130	3 530
Jambu Biji/ <i>Guava</i>	494	729	783	3 531
Jeruk Besar/ <i>Pomelo</i>	332	23	–	–
Jeruk Lemon/ <i>Lemon</i>	9	18
Jeruk Siam/Kepron/ <i>Orange/Tangerine</i>	5 736	1 138	1 139	1 748
Lengkeng/ <i>Dimocarpus longan</i>	539	2 301
Mangga/ <i>Mango</i>	9 673	5 360	3 674	4 883
Manggis/ <i>Mangosteen</i>	369	216	226	165
Nangka/ <i>Cempedak/ Jackfruit</i>	10 320	7 549	5 681	7 294
Nenas/ <i>Pineapple</i>	443	829	135	356

Catatan/Note: ¹ Angka Sementara/Preliminary Figures

Sumber/Source: BPS, Statistik Pertanian Hortikultura SPH-SBS/BPS-Statistics Indonesia, Agricultural Statistic for Horticulture SPH-SBS

Lanjutan Tabel/*Continued Table* 5.2.14

Jenis Tanaman/Kind of Plants	2019	2020	2021	2022¹
(1)	(2)	(3)	(4)	(5)
Pepaya/ <i>Papaya</i>	1 085	1 188	3 381	6 165
Pisang/ <i>Banana</i>	9 579	13 278	45 479	45 127
Rambutan/ <i>Rambutan</i>	7 473	29 463	8 512	4 741
Salak/ <i>Snakefruit</i>	135	458	26	882
Sawo/ <i>Sapodilla/Sawo</i>	5 548	2 669	2 799	5 125
Sirsak/ <i>Soursop</i>	149	206	210	461
Sukun/ <i>Breadfruit</i>	715	626	584	1 911
Sayuran/Vegetables:				
Jengkol/ <i>Jengkol</i>	3 869	3 293	8 100	11 113
Melinjo/ <i>Gnetum/Melinjo</i>	3 425	1 274	345	1 669
Petai/ <i>Twisted Cluster Bean</i>	2 644	1 928	4 919	7 871

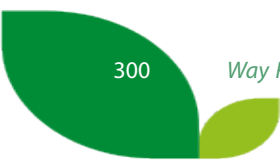
Catatan/Note: ¹ Angka Sementara/*Preliminary Figures*

Sumber/Source: BPS, Statistik Pertanian Hortikultura SPH-SBS/*BPS-Statistics Indonesia, Agricultural Statistic for Horticulture SPH-SBS*

**5.3 PERKEBUNAN
ESTATE CROPS**

Tabel 5.3.1 Luas Areal Tanaman Perkebunan Menurut Kecamatan dan Jenis Tanaman di Kabupaten Way Kanan (ha), 2021 dan 2022
Planted Area of Estate Crops by Subdistrict and Type of Crops in Way Kanan Regency (ha), 2021 dan 2022

Kecamatan Subdistrict	Kelapa Sawit/Oil Palm		Kelapa/Coconut	
	2021	2022	2021	2022
(1)	(2)	(3)	(4)	(5)
Banjit	3 987	3 792	226	222
Baradatu	93	100	160	193
Gunung Labuhan	302	320	130	179
Kasui	189	167	300	316
Rebang Tangkas	4 371	4 160	120	129
Blambangan Umpu	290	516	960	959
Way Tuba	370	365	478	471
Negeri Agung	200	275	210	228
Umpu Semenguk
Bahuga	1 526	1 572	198	171
Buay Bahuga	577	722	120	93
Bumi Agung	1 601	1 645	110	106
Pakuan Ratu	412	450	467	480
Negara Batin	74	370	628	518
Negeri Besar	131	290	65	45
Way Kanan	14 123	14 744	4 172	4 110

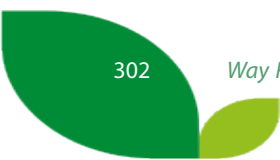


Lanjutan Tabel/*Continued Table* 5.3.1

Kecamatan Subdistrict	Karet/Rubber		Kopi/Coffee	
	2021	2022	2021	2022
(1)	(6)	(7)	(8)	(9)
Banjit	740	721	8 112	7 910
Baradatu	732	788	730	680
Gunung Labuhan	561	559	1 270	1 236
Kasui	2 191	2 189	6 570	6 425
Rebang Tangkas	1 137	1 108	2 245	2 276
Blambangan Umpu	5 592	5 588	2 155	2 160
Way Tuba	3 265	3 243	6 710	314
Negeri Agung	3 744	4 125	280	230
Umpu Semenguk
Bahuga	3 712	3 751	–	–
Buay Bahuga	1 920	1 717	–	–
Bumi Agung	2 028	1 946	24	24
Pakuan Ratu	415	4 047	315	295
Negara Batin	960	940	94	91
Negeri Besar	635	608	–	–
Way Kanan	27 632	31 330	28 505	21 641

Lanjutan Tabel/Continued Table 5.3.1

Kecamatan Subdistrict	Kakao/Cocoa		Tebu/Sugar cane	
	2021	2022	2021	2022
(1)	(10)	(11)	(12)	(13)
Banjit	80	70	–	–
Baradatu	65	30	–	–
Gunung Labuhan	118	110	–	–
Kasui	180	138	–	–
Rebang Tangkas	179	178	–	–
Blambangan Umpu	98	42	–	–
Way Tuba	118	114	–	–
Negeri Agung	70	67	1 163	1 085
Umpu Semenguk
Bahuga	10	23	–	382
Buay Bahuga	88	83	–	–
Bumi Agung	219	192	–	–
Pakuan Ratu	75	32	5 300	5 921
Negara Batin	82	68	6 634	6 872
Negeri Besar	72	58	1 395	1 635
Way Kanan	1 454	1 205	14 492	15 895



Lanjutan Tabel/*Continued Table* 5.3.1

Kecamatan Subdistrict	Lada/Pepper		Tembakau/Tobacco	
	2021	2022	2021	2022
(1)	(14)	(15)	(16)	(17)
Banjit	765	813	9	8
Baradatu	1 500	1 238	4	2
Gunung Labuhan	2 761	2 810	2	1
Kasui	2 240	2 236	16	15
Rebang Tangkas	970	931	8	8
Blambangan Umpu	610	656	6	5
Way Tuba	228	275	–	–
Negeri Agung	245	260	–	–
Umpu Semenguk
Bahuga	2	–	–	–
Buay Bahuga	–	–	–	–
Bumi Agung	–	–	–	–
Pakuan Ratu	–	–	–	–
Negara Batin	12	–	–	–
Negeri Besar	–	–	–	–
Way Kanan	9 333	9 219	45	39

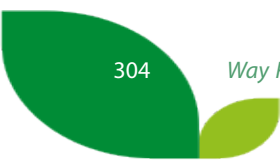
Catatan/Note: -

Sumber/Source: Dinas Perkebunan Kabupaten Way Kanan/*Estate Crops Service of Way Kanan Regency*

Tabel
Table 5.3.2

Produksi Perkebunan Menurut Kecamatan dan Jenis Tanaman di Kabupaten Way Kanan (ton), 2021 dan 2022
Production of Estates by Subdistrict and Type of Crops in Way Kanan Regency (ton), 2021 and 2022

Kecamatan Subdistrict	Kelapa Sawit/Oil Palm		Kelapa/Coconut	
	2021	2022	2021	2022
(1)	(2)	(3)	(4)	(5)
Banjit	5 930	6 528	105	105
Baradatu	205	205	268	287
Gunung Labuhan	517	515	105	115
Kasui	335	331	135	144
Rebang Tangkas	7 290	7 390	105	107
Blambangan Umpu	603	725	587	638
Way Tuba	925	924	303	308
Negeri Agung	301	298	148	148
Umpu Semenguk
Bahuga	3 725	3 935	115	138
Buay Bahuga	1 578	1 577	115	60
Bumi Agung	4 035	4 035	109	104
Pakuan Ratu	890	986	415	423
Negara Batin	158	151	421	434
Negeri Besar	229	225	48	46
Way Kanan	26 721	27 825	2 979	3 057

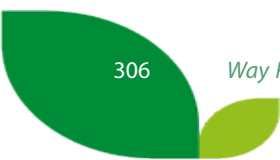


Lanjutan Tabel/*Continued Table* 5.3.2

Kecamatan Subdistrict	Karet/Rubber		Kopi/Coffee	
	2021	2022	2021	2022
(1)	(6)	(7)	(8)	(9)
Banjit	1 525	1 525	3 315	3 310
Baradatu	1 246	1 243	197	176
Gunung Labuhan	956	952	416	412
Kasui	3 835	3 831	2 617	2 611
Rebang Tangkas	1 789	1 786	1 120	1 104
Blambangan Umpu	6 898	6 919	840	735
Way Tuba	6 710	6 708	86	34
Negeri Agung	6 825	6 872	40	25
Umpu Semenguk
Bahuga	6 930	6 895	-	-
Buay Bahuga	3 788	3 784	-	-
Bumi Agung	2 947	3 851	5	7
Pakuan Ratu	5 522	5 519	106	75
Negara Batin	1 780	1 798	-	18
Negeri Besar	958	956	-	-
Way Kanan	51 709	52 639	8 742	8 507

Lanjutan Tabel/*Continued Table* 5.3.2

Kecamatan Subdistrict	Kakao/Cocoa		Tebu/Sugar cane	
	2021	2022	2021	2022
(1)	(10)	(11)	(12)	(13)
Banjit	33	21	–	–
Baradatu	22	9	–	–
Gunung Labuhan	54	42	–	–
Kasui	72	62	–	–
Rebang Tangkas	88	85	–	–
Blambangan Umpu	47	45	–	–
Way Tuba	58	54	–	–
Negeri Agung	25	21	7 893	7 450
Umpu Semenguk
Bahuga	16	9	–	2 572
Buay Bahuga	39	35	–	–
Bumi Agung	99	85	–	–
Pakuan Ratu	34	10	36 075	35 738
Negara Batin	35	29	45 097	47 381
Negeri Besar	34	32	8 820	10 894
Way Kanan	656	539	97 885	104 035



Lanjutan Tabel/*Continued Table 5.3.2*

Kecamatan Subdistrict	Lada/Pepper		Tembakau/Tobacco	
	2021	2022	2021	2022
(1)	(14)	(15)	(16)	(17)
Banjit	137	130	–	5
Baradatu	99	128	2	1
Gunung Labuhan	648	678	2	1
Kasui	455	480	–	11
Rebang Tangkas	134	125	4	4
Blambangan Umpu	45	78	5	2
Way Tuba	53	78	–	–
Negeri Agung	54	63	–	–
Umpu Semenguk
Bahuga	–	–	–	–
Buay Bahuga	–	–	–	–
Bumi Agung	–	–	–	–
Pakuan Ratu	–	–	–	–
Negara Batin	2	–	–	–
Negeri Besar	–	–	–	–
Way Kanan	1 627	1 760	13	24

Catatan/Note: –

Sumber/Source: Dinas Perkebunan Kabupaten Way Kanan/*Estate Crops Service of Way Kanan Regency*

Tabel
Table 5.3.3

Luas Areal Tanaman Perkebunan Rakyat Menurut Jenis Tanaman di Kabupaten Way Kanan (ha), 2018–2022
Planted Area of Estate Crops by Type of Crops in Way Kanan Regency (ha), 2018–2022

Jenis Tanaman <i>Kind of Plants</i>	2018	2019	2020	2021	2022
(1)	(2)	(3)	(4)	(5)	(6)
Tanaman Tahunan					
Perennial Crops					
Karet/ <i>Rubber</i>	30 987,00	46 540,42	47 310,62	31 492,00	31 330,00
Kelapa/ <i>Coconut</i>	4 730,00	4 730,00	4 233,00	4 199,00	4 110,00
Kelapa sawit/ <i>Oil palm</i>	13 772,00	30 237,71	29 939,86	13 772,00	14 744,00
Kopi/ <i>Coffee</i>	21 957,00	21 956,00	21 655,00	21 655,00	21 641,00
Kakao/ <i>Cocoa</i>	1 428,00	1 429,00	1 235,00	1 235,00	1 205,00
Teh/ <i>Tea</i>	–	–	–	–	–
Jambu mete/ <i>Cashew nut</i>	–	–	–	–	–
Pala/ <i>Nutmeg</i>	–	–	–	–	–
Lada/ <i>Pepper</i>	9 171,00	9 171,00	9 259,00	9 259,00	9 219,00
Tanaman Semusim					
Seasonal Crops					
Tebu/ <i>Sugar cane</i>	11 480,00	20 000,00	25 007,90	15 803,00	15 895,00
Tembakau/ <i>Tobacco</i>	38,00	38,00	39,00	38,00	39,00
Nilam/ <i>Patchouli</i>	–	–	–	–	–

Catatan/Note: -

Sumber/Source: Dinas Perkebunan Kabupaten Way Kanan/*Estate Crops Service of Way Kanan Regency*

Tabel
Table 5.3.4

Produksi Tanaman Perkebunan Rakyat Menurut Jenis Tanaman di Kabupaten Way Kanan (ton), 2018–2022
Production of Estates Crops by Type of Crops in Way Kanan Regency (ton), 2018–2022

Jenis Tanaman <i>Kind of Plants</i>	2018	2019	2020	2021	2022
(1)	(2)	(3)	(4)	(5)	(6)
Tanaman Tahunan					
Perennial Crops					
Karet/ <i>Rubber</i>	2 513,00	62 244,00	47 310,62	52 625,00	52 639,00
Kelapa/ <i>Coconut</i>	1 483,00	3 105,00	4 233,00	3 042,00	3 057,00
Kelapa sawit/ <i>Oil palm</i>	2 641,00	53 352,00	29 939,86	27 681,00	27 825,00
Kopi/ <i>Coffee</i>	440,00	8 702,00	21 655,00	8 508,00	8 507,00
Kakao/ <i>Cocoa</i>	539,00	622,00	1 235,00	544,00	539,00
Teh/ <i>Tea</i>	–	–	–	–	–
Jambu mete/ <i>Cashew nut</i>	–	–	–	–	–
Pala/ <i>Nutmeg</i>	–	–	–	–	–
Lada/ <i>Pepper</i>	356,00	1 592,00	9 259,00	1 771,00	1 760,00
Tanaman Semusim					
Seasonal Crops					
Tebu/ <i>Sugar cane</i>	6 802,00	144 950,00	25 007,90	104 031,00	104 035,00
Tembakau/ <i>Tobacco</i>	579,00	22,00	38,00	24,00	24,00
Nilam/ <i>Patchouli</i>	–	–	–	–	–

Catatan/Note: -

Sumber/Source: Dinas Perkebunan Kabupaten Way Kanan/*Estate Crops Service of Way Kanan Regency*

**5.4 KEHUTANAN
FORESTRY**

Tabel 5.4.1 Luas Areal Hutan Dirinci Menurut Jenis Hutan per Kecamatan di Kabupaten Way Kanan (ribu ha), 2021
Table 5.4.1 Forest Area by Type per Subdistrict in Way Kanan Regency (thousand ha), 2021

Register	Jenis Hutan Type of Forest		
	Hutan lindung Protected Forest	Hutan produksi Production Forest	Lainnya Other Forest
(1)	(2)	(3)	(4)
Register 24 bukit punggung berbatasan dengan Kecamatan Kasui, Banjit dan Rebang Tangkas, Lampung Barat, Oku Selatan.	21 020,00	–	–
Register 41 bukit saka berbatasan dengan Kecamatan Way Tuba, Rebang Tangkas, Blambangan Umpu dan Oku Timur	1 218,70	–	–
Register 42 rebang, berbatasan dengan Kecamatan Blambangan Umpu, Negeri Agung, dan Bumi Agung	–	14 050,00	–
Register 44 sungai muara dua berbatasan dengan Kecamatan Negara Batin dan Pakuan Ratu dan Tulang Bawang Barat	–	33 730,00	–
Register 46 way hanakau berbatasan dengan Kecamatan Pakuan Ratu, Negara Batin, Negeri Besar dan Lampung Utara	–	22 100,00	–
Non register giham tahmi berbatasan dengan Kecamatan Blambangan Umpu dan Rebang Tangkas	–	13 200,10	–

Catatan/Note: Data tahun 2022 tidak tersedia/2022 Data not available

Sumber/Source: Dinas Perkebunan Kabupaten Way Kanan/Estate Crops Service of Way Kanan Regency

5.5 PETERNAKAN LIVESTOCK

Tabel 5.5.1 **Populasi Unggas Menurut Kecamatan dan Jenis Unggas di Kabupaten Way Kanan (Ekor), 2022**
Population of Several Poultry by Subdistrict in Way Kanan Regency (Heads), 2022

Kecamatan Subdistrict	Ayam Pedaging Chicken	Ayam Petelur Laying Hens	Ayam Buras Domestic Chicken	Itik Duck
(1)	(2)	(3)	(4)	(5)
Banjit	506	95 657	145 372	1 557
Baradatu	587 118	78 311	270 345	2 334
Gunung Labuhan	11 972	–	253 937	778
kasui	26 687	–	66 598	2 646
Rebang Tangkas	–	94 788	108 191	266
Blambangan Umpu	–	–	111 931	654
Way tuba	–	–	270 662	1 245
Negeri Agung	–	–	146 383	1 089
Umpu Semenguk	9 577	–	91 574	514
Bahuga	722	–	59 087	1 454
Buay Bahuga	–	–	93 923	2 802
Bumi Agung	–	–	132 531	9 767
Pakuan Ratu	–	4 637	141 611	1 386
Negara Batin	–	3 091	376 600	1 915
Negeri Besar	–	–	124 052	1 183
Way Kanan	636 582	276 484	2 392 797	29 590

Catatan/Note: –

Sumber/Source: Dinas Tanaman Pangan, Hortikultura dan Peternakan Kabupaten Way Kanan/*Food Crops, Horticulture dan Livestock Service of Way Kanan Regency*

Tabel
Table 5.5.2

Produksi Daging Unggas Menurut Kecamatan dan Jenis Unggas di Kabupaten Way Kanan (kg), 2022
Poultry Meat Production of Several Poultry by Subdistrict in Way Kanan Regency (kg), 2022

Kecamatan Subdistrict	Ayam Pedaging Chicken	Ayam Petelur Laying Hens	Ayam Buras Domestic Chicken	Itik Duck
(1)	(2)	(3)	(4)	(5)
Banjit	229	5 493	19 901	418
Baradatu	224 347	4 410	37 010	627
Gunung Labuhan	4 575	–	34 763	209
kasui	10 198	–	9 118	710
Rebang Tangkas	–	5 443	14 811	72
Blambangan Umpu	–	–	15 323	176
Way tuba	–	–	37 053	334
Negeri Agung	–	–	20 039	292
Umpu Semenguk	3 660	–	12 536	138
Bahuga	276	–	8 090	390
Buay Bahuga	–	–	12 858	752
Bumi Agung	–	–	18 143	2 622
Pakuan Ratu	–	267	19 386	372
Negara Batin	–	177	51 556	514
Negeri Besar	–	–	16 982	318
Way Kanan	243 285	15 790	327 569	7 944

Catatan/Note: –

Sumber/Source: Dinas Tanaman Pangan, Hortikultura dan Peternakan Kabupaten Way Kanan/*Food Crops, Horticulture dan Livestock Service of Way Kanan Regency*

Tabel 5.5.3 Populasi Ternak Menurut Kecamatan dan Jenis Ternak (Ekor) di Kabupaten Way Kanan, 2022
Population of Livestock by Subdistrict and kind of Livestock in Way Kanan Regency (Heads), 2022

Kecamatan Subdistrict	Sapi Perah Milch Cow	Sapi Potong Cow	Kerbau Buffalo	Kuda Horse	Kambing Goat	Domba Sheep	Babi Pig
(1)	(2)	(3)	(4)	(5)	(6)	(7)	(8)
Banjit	–	7 356	78	–	4 308	185	3 052
Baradatu	–	5 091	21	–	2 250	351	1 413
Gunung Labuhan	–	68	2	–	2 176	257	–
kasui	–	1 228	12	–	2 293	91	559
Rebang Tangkas	–	765	–	–	6 648	41	–
Blambangan Umpu	–	2 219	34	–	4 753	9	–
Way tuba	–	2 537	15	–	1 654	182	–
Negeri Agung	–	3 785	172	–	4 805	40	794
Umpu Semenguk	–	1 814	39	–	3 889	–	519
Bahuga	–	1 450	291	–	1 412	31	108
Buay Bahuga	–	2 774	20	–	1 034	22	262
Bumi Agung	–	3 126	15	–	963	68	466
Pakuan Ratu	–	2 863	150	–	10 508	20	678
Negara Batin	–	5 800	158	–	3 896	472	–
Negeri Besar	–	2 845	32	–	2 991	15	–
Way Kanan	–	43 721	1 039	–	53 580	1 784	7 851

Catatan/Note: -

Sumber/Source: Dinas Tanaman Pangan, Hortikultura dan Peternakan Kabupaten Way Kanan/*Food Crops, Horticulture dan Livestock Service of Way Kanan Regency*

Tabel 5.5.4 **Produksi Daging Ternak Menurut Kecamatan dan Jenis Ternak (Kg) di Kabupaten Way Kanan, 2022**
Livestock Meat Production by Subdistrict and kind of Livestock (Kg) in Way Kanan Regency, 2022

Kecamatan Subdistrict	Sapi Perah Milch Cow	Sapi Potong Cow	Kerbau Buffalo	Kuda Horse	Kambing Goat	Domba Sheep	Babi Pig
(1)	(2)	(3)	(4)	(5)	(6)	(7)	(8)
Banjit	–	142 415	99	–	8 022	160	28 492
Baradatu	–	98 560	26	–	4 190	304	13 192
Gunung Labuhan	–	1 321	1	–	4 052	222	–
kasui	–	23 784	15	–	4 270	79	5 220
Rebang Tangkas	–	14 790	–	–	12 379	36	–
Blambangan Umpu	–	42 959	42	–	8 850	8	–
Way tuba	–	49 112	19	–	3 080	157	–
Negeri Agung	–	73 277	214	–	8 947	35	7 411
Umpu Semenguk	–	35 128	49	–	7 241	–	4 848
Bahuga	–	28 081	363	–	2 630	27	1 008
Buay Bahuga	–	53 699	25	–	1 925	19	2 449
Bumi Agung	–	60 523	19	–	1 792	59	4 347
Pakuan Ratu	–	55 422	187	–	19 567	17	6 334
Negara Batin	–	112 298	197	–	7 255	409	–
Negeri Besar	–	55 086	40	–	5 570	13	–
Way Kanan	–	846 455	1 296	–	99 770	1 545	73 301

Catatan/Note: –

Sumber/Source: Dinas Tanaman Pangan, Hortikultura dan Peternakan Kabupaten Way Kanan/*Food Crops, Horticulture dan Livestock Service of Way Kanan Regency*

Tabel
Table 5.5.5**Jumlah Ternak Besar dan Ternak Kecil yang Dipotong Menurut Kecamatan dan Jenis Ternak (Ekor) di Kabupaten Way Kanan, 2022**
Number of Livestock Slaughtered by Type and Subdistrict in Way Kanan Regency (Heads), 2022

Kecamatan Subdistrict	Sapi Potong Cow	Kerbau Buffalo	Kambing Goat	Domba Sheep	Babi Pig
(1)	(2)	(3)	(4)	(5)	(6)
Banjit	1 138	1	891	18	555
Baradatu	788	–	465	35	258
Gunung Labuhan	11	–	451	25	–
kasui	191	–	474	9	102
Rebang Tangkas	118	–	1 375	4	–
Blambangan Umpu	343	1	983	1	–
Way tuba	392	–	342	18	–
Negeri Agung	586	2	994	4	145
Umpu Semenguk	281	1	805	–	95
Bahuga	224	1	292	3	20
Buay Bahuga	429	–	215	2	48
Bumi Agung	484	–	199	7	85
Pakuan Ratu	443	2	2 174	2	124
Negara Batin	897	2	806	46	–
Negeri Besar	440	–	619	2	–
Way Kanan	6 765	10	11 085	176	1 432

Lanjutan Tabel/Continued Table 5.5.5

Kecamatan Subdistrict	Ayam Pedaging Chicken	Ayam Petelur Laying Hens	Ayam Buras Domestic Chicken	Itik Duck
(1)	(2)	(3)	(4)	(5)
Banjit	471	9 471	49 018	697
Baradatu	460 484	7 603	91 157	1 044
Gunung Labuhan	9 390	–	85 624	348
kasui	20 931	–	22 456	1 184
Rebang Tangkas	–	9 385	36 481	119
Blambangan Umpu	–	–	37 742	293
Way tuba	–	–	91 264	557
Negeri Agung	–	–	49 358	487
Umpu Semenguk	7 512	–	30 877	230
Bahuga	566	–	19 924	651
Buay Bahuga	–	–	31 669	1 254
Bumi Agung	–	–	44 687	4 370
Pakuan Ratu	–	459	47 749	620
Negara Batin	–	306	126 985	857
Negeri Besar	–	–	41 829	529
Way Kanan	499 354	27 224	806 820	13 240

Catatan/Note: -

Sumber/Source: Dinas Tanaman Pangan, Hortikultura dan Peternakan Kabupaten Way Kanan/Food Crops, Horticulture dan Livestock Service of Way Kanan Regency

Tabel
Table 5.5.6**Produksi Telur Unggas dan Susu Sapi Menurut Kecamatan
di Kabupaten Way Kanan (kg), 2022**
*Eggs and Milk Production by Subdistrict in Way Kanan
Regency (kg), 2022*

Kecamatan Subdistrict	Ayam Pedaging Chicken	Ayam Petelur Laying Hens	Ayam Buras Domestic Chicken	Itik Duck	Sapi Perah Milch Cow
(1)	(2)	(3)	(4)	(5)	(6)
Banjit	–	538 664	28 234	9 939	–
Baradatu	–	432 423	52 506	14 905	–
Gunung Labuhan	–	–	49 320	4 966	–
kasui	–	–	12 934	16 894	–
Rebang Tangkas	–	533 767	21 013	1 698	–
Blambangan Umpu	–	–	21 739	4 176	–
Way tuba	–	–	52 568	7 950	–
Negeri Agung	–	–	28 430	6 955	–
Umpu Semenguk	–	–	17 785	3 280	–
Bahuga	–	–	11 477	9 287	–
Buay Bahuga	–	–	18 242	17 889	–
Bumi Agung	–	–	25 740	62 359	–
Pakuan Ratu	–	26 109	27 504	8 847	–
Negara Batin	–	17 405	73 143	12 225	–
Negeri Besar	–	–	24 093	7 556	–
Way Kanan	–	1 548 368	464 728	188 926	–

Catatan/Note: -

sumber/Source: Dinas Tanaman Pangan, Hortikultura dan Peternakan Kabupaten Way Kanan/*Food Crops, Horticulture dan Livestock Service of Way Kanan Regency*

Tabel
Table 5.5.7

Pelaksanaan Inseminasi Buatan Akseptor PKB dan Jumlah Kelahiran menurut Kecamatan di Kabupaten Way Kanan, 2022
Realization of Artificial Insemination of PKB Acceptor and Birth by Subdistrict in Way Kanan Regency, 2022

Kecamatan Subdistrict	Jumlah Inseminasi Sum of Inseminations			Jumlah Akseptor Sum of Acceptor	Jumlah Kelahiran IB (ekor) Sum of Birth	Jumlah Abortus
	I	II	III			
(1)	(2)	(3)	(4)	(5)	(6)	(7)
Banjit	854	213	69	854	1 053	–
Baradatu	1 070	250	65	1 070	991	–
Gunung Labuhan	14	1	–	14	132	–
kasui	159	42	11	159	159	–
Rebang Tangkas	19	4	–	19	17	–
Blambangan Umpu	639	123	26	639	484	–
Way tuba	351	87	24	351	195	–
Negeri Agung	326	48	5	326	189	–
Umpu Semenguk
Bahuga	91	16	1	91	6	–
Buay Bahuga	44	7	2	44	4	–
Bumi Agung	484	72	5	484	100	–
Pakuan Ratu	744	269	70	744	400	–
Negara Batin	659	122	14	659	341	–
Negeri Besar	289	63	7	289	158	–
Way Kanan	5 743	1 317	299	5 743	4 229	–

Catatan/Note: -

Sumber/Source: Dinas Tanaman Pangan, Hortikultura dan Peternakan Kabupaten Way Kanan/*Food Crops, Horticulture dan Livestock Service of Way Kanan Regency*

5.6 PERIKANAN FISHERY

Tabel 5.6.1 **Jumlah Nelayan menurut Kecamatan di Kabupaten Way Kanan, 2022**
Number of Fisherman by Subdistrict in Way Kanan Regency, 2022

Kecamatan <i>Subdistrict</i>	Jumlah Nelayan <i>Number of Fisherman</i>			Jumlah <i>Total</i>
	Kolam <i>Pool</i>	Sungai <i>River</i>	Tambak <i>Pond</i>	
(1)	(2)	(3)	(4)	(5)
Banjit	320	20	–	340
Baradatu	82	15	–	97
Gunung Labuhan	88	–	–	88
kasui	95	20	–	115
Rebang Tangkas	225	21	–	246
Blambangan Umpu	155	16	–	171
Way tuba	150	10	–	160
Negeri Agung	122	94	–	216
Umpu Semenguk
Bahuga	310	17	–	327
Buay Bahuga	225	30	–	255
Bumi Agung	196	19	–	215
Pakuan Ratu	257	160	–	417
Negara Batin	255	140	–	395
Negeri Besar	133	172	–	305
Way Kanan	2 613	734	–	3 347

Catatan/Note: –

Sumber/Source: Dinas Perikanan Kabupaten Way Kanan/ *Fishery Service of Way Kanan Regency*

Tabel
Table 5.6.2

Luas Areal Pemeliharaan/Penangkapan dan Produksi Ikan Menurut Sumbernya di Kabupaten Way Kanan, 2022
Area and Production of Fish by Source in Way Kanan Regency, 2022

Sumber Source	Pemeliharaan/ Penangkapan Area (Ha)	Produksi Production (ton)
(1)	(2)	(3)
Darat/Land	–	–
Waduk/Dam	–	–
Rawa/Swamp	4,46	17,77
Sungai/River	2 889,00	166,45
Kolam/Empang/Pond	118,77	1 815,42
Tambak/Dam	–	–
Cek/Dam/Gal	0,18	18,57
Keramba/Cage	–	–
Mina Padi/Sawah/Rice Fields	–	–
Jaring Apung/ Floating Net	–	–
Jumlah/Total	3 012,41	2 018,21

Catatan/Note: –

Sumber/Source: Dinas Perikanan Kabupaten Way Kanan/ Fishery Service of Way Kanan Regency

Tabel
Table 5.6.3**Jumlah Perahu/Kapal Menurut Kecamatan dan Jenis Kapal**
di Kabupaten Way Kanan, 2022
Number of Ship/Board by Type and Subdistrict in Way
Kanan Regency, 2022

Kecamatan Subdistrict	Perahu Tanpa Motor Boat Without Motor	Perahu Motor Tempel Outboard Motor Boat	Perahu Motor Motorboat
(1)	(2)	(3)	(4)
Banjit	1	–	–
Baradatu	1	–	–
Gunung Labuhan	1	–	–
kasui	1	–	–
Rebang Tangkas	1	–	–
Blambangan Umpu	2	–	–
Way tuba	1	–	–
Negeri Agung	1	–	–
Umpu Semenguk
Bahuga	2	–	–
Buay Bahuga	2	–	–
Bumi Agung	3	–	–
Pakuan Ratu	17	18	–
Negara Batin	26	21	–
Negeri Besar	29	22	–
Way Kanan	88	61	–

Catatan/Note: –

Sumber/Source: Dinas Perikanan Kabupaten Way Kanan/ Fishery Service of Way Kanan Regency

Tabel 5.6.4 **Jumlah Alat Penangkapan Ikan Menurut Jenis di Kabupaten Way Kanan, 2022**
Table 5.6.4 **Number of Inland Fishing Gear by Type of Gear in Way Kanan Regency, 2022**

Jenis alat <i>Type of Gear</i>	Sungai <i>River</i>	Rawa <i>Swamp</i>	Genangan Air Lainnya <i>Others</i>
(1)	(2)	(3)	(4)
Jaring Insang (<i>Gills Net</i>)	87	65	31
Rawai (<i>Fishing Line</i>)	–	–	–
Pancing (<i>Nail</i>)	173	108	153
Bubu (<i>Tunnel Net</i>)	248	120	28
Jala Tebar (<i>Scattered Net</i>)	150	5	59
Serok (<i>Inlet</i>)	–	–	–
Sero (<i>Bow Net</i>)	–	–	–
Anco	–	–	–
Jumlah/Total	658	298	271

Catatan/Note: –

Sumber/Source: Dinas Perikanan Kabupaten Way Kanan/ Fishery Service of Way Kanan Regency

Tabel
Table 5.6.5**Produksi dan Nilai Produksi Perikanan Budidaya menurut Kecamatan dan Jenis Budaya, 2022**
Production and Value of Cultivated Fishery Production by Subdistrict and Type of Culture, 2022

Kecamatan Subdistrict	Karamba/ Cage		Kolam Air Tenang/ Calm Pool	
	Volume Ton	Nilai Value (000 Rp)	Volume Ton	Nilai Value (000 Rp)
(1)	(2)	(3)	(4)	(5)
Banjit	–	–	152,17	2 701 132
Baradatu	–	–	51,12	84 741
Gunung Labuhan	–	–	20,08	300 400
kasui	–	–	108,21	1 978 455
Rebang Tangkas	–	–	62,15	902 163
Blambangan Umpu	–	–	25,18	400 204
Way tuba	–	–	36,17	702 118
Negeri Agung	–	–	30,11	500 322
Umpu Semenguk
Bahuga	–	–	362,15	5 273 030
Buay Bahuga	–	–	290,11	4 710 523
Bumi Agung	–	–	328,35	5 325 334
Pakuan Ratu	–	–	215,19	4 001 323
Negara Batin	–	–	144,21	1 980 250
Negeri Besar	–	–	59,37	1 150 255
Way Kanan	–	–	1 884,57	30 010 250

Lanjutan Tabel/Continued Table 5.6.5

Kecamatan Subdistrict	Tambak Intensif/Intensive Ponds		Tambak Sederhana/Simple Pond	
	Volume Ton	Nilai Value (000 Rp)	Volume Ton	Nilai Value (000 Rp)
(1)	(2)	(3)	(4)	(5)
Banjit	-	-	-	-
Baradatu	-	-	-	-
Gunung Labuhan	-	-	-	-
kasui	-	-	-	-
Rebang Tangkas	-	-	-	-
Blambangan Umpu	-	-	-	-
Way tuba	-	-	-	-
Negeri Agung	-	-	-	-
Umpu Semenguk
Bahuga	-	-	-	-
Buay Bahuga	-	-	-	-
Bumi Agung	-	-	-	-
Pakuan Ratu	-	-	-	-
Negara Batin	-	-	-	-
Negeri Besar	-	-	-	-
Way Kanan	-	-	-	-

Catatan/Note: -

Sumber/Source: Dinas Perikanan Kabupaten Way Kanan/ Fishery Service of Way Kanan Regency

Tabel
Table 5.6.6**Produksi dan Nilai Produksi Perikanan Tangkap di Perairan Umum menurut Kecamatan, 2022**
Production and Value of Capture Fisheries in Public Waters by Subdistrict, 2022

Kecamatan Subdistrict	Sungai/ River		Rawa/Swamp		Genangan Air/Puddle	
	Volume Ton	Nilai Value (000 Rp)	Volume Ton	Nilai Value (000 Rp)	Volume Ton	Nilai Value (000 Rp)
(1)	(2)	(3)	(4)	(5)	(6)	
Banjit	4,43	79 740	–	–	1,00	15 000
Baradatu	1,04	18 720	–	–	–	–
Gunung Labuhan	–	–	–	–	–	–
kasui	6,70	120 600	–	–	–	–
Rebang Tangkas	3,30	58 500	–	–	–	–
Blambangan Umpu	2,39	42 480	–	–	1,20	18 000
Way tuba	1,87	33 300	–	–	1,15	16 500
Negeri Agung	6,30	113 400	–	–	1,50	22 500
Umpu Semenguk
Bahuga	2,30	41 400	–	–	1,06	15 900
Buay Bahuga	2,38	42 840	–	–	0,18	2 700
Bumi Agung	1,77	31 860	–	–	0,16	1 950
Pakuan Ratu	26,23	524 600	3,50	140 000	5,08	75 750
Negara Batin	56,20	1 124 000	5,78	230 000	3,45	51 750
Negeri Besar	49,82	896 760	8,50	340 000	4,58	68 100
Way Kanan	164,73	3 128 200	17,78	710 000	19,36	288 150

Catatan/Note: -

Sumber/Source: Dinas Perikanan Kabupaten Way Kanan/ Fishery Service of Way Kanan Regency

Tabel
Table 5.6.7

Produksi dan Nilai Produksi Perikanan Tangkap menurut Kabupaten / Kota dan Jenis Penangkapan di Kabupaten Way Kanan Tahun, 2022
Production and Value of Capture Fisheries by Regency / City and Type of Catching in Way Kanan Regency, 2022

Kecamatan Subdistrict	Perikanan Tangkap di Laut Sea Capture Fisheries		Perikanan Perairan Umum Daratan Mainland Public Aquatic Fisheries		Perikanan Tangkap Capture Fisheries	
	Volume Ton	Nilai Value (000 Rp)	Volume Ton	Nilai Value (000 Rp)	Volume Ton	Nilai Value (000 Rp)
(1)	(2)	(3)	(4)	(5)	(6)	
Banjit	–	–	4,40	94 740	–	–
Baradatu	–	–	1,04	18 720	–	–
Gunung Labuhan	–	–	–	–	–	–
kasui	–	–	4,75	120 580	–	–
Rebang Tangkas	–	–	3,02	58 840	–	–
Blambangan Umpu	–	–	2,23	60 480	–	–
Way tuba	–	–	2,10	49 800	–	–
Negeri Agung	–	–	8,90	135 915	–	–
Umpu Semenguk
Bahuga	–	–	3,11	57 300	–	–
Buay Bahuga	–	–	2,10	45 550	–	–
Bumi Agung	–	–	4,60	33 820	–	–
Pakuan Ratu	–	–	34,32	740 350	–	–
Negara Batin	–	–	67,41	1 405 750	–	–
Negeri Besar	–	–	65,14	1 304 860	–	–
Way Kanan	–	–	203,12	4 126 705	–	–

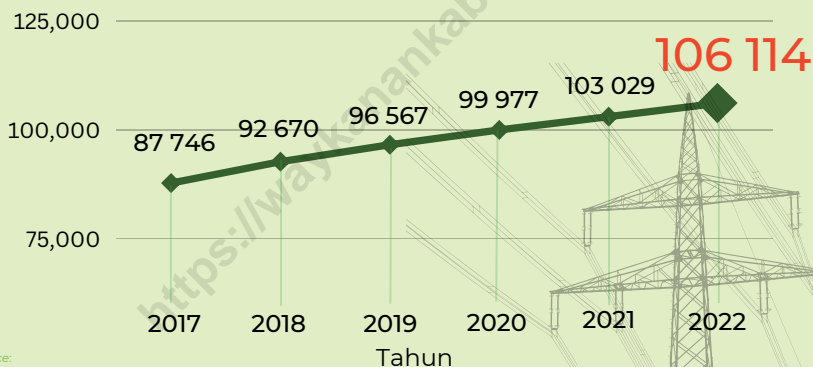
Catatan/Note: –

Sumber/Source: Dinas Perikanan Kabupaten Way Kanan/ Fishery Service of Way Kanan Regency



Jumlah Pelanggan Listrik di Kabupaten Way Kanan

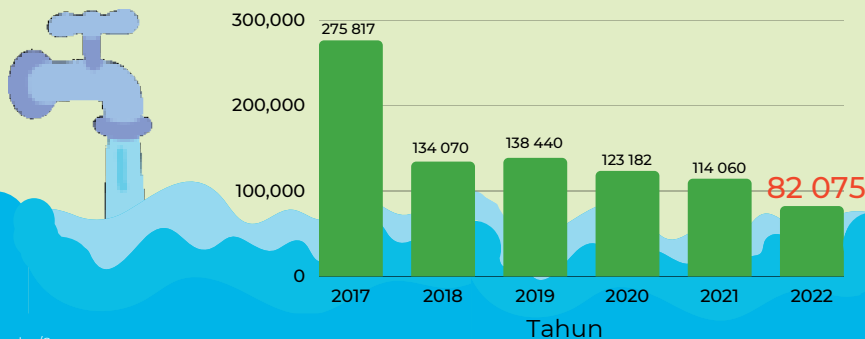
Number of Electricity Customers in Way Kanan Regency



Sumber/Source: PT, PLN (Persero) UID Lampung / State Electricity Company UID Lampung

Banyaknya Air bersih (m³) yang Disalurkan Menurut Jenis konsumen di kabupaten way Kanan, 2017–2022

Number of Clean Water (m³) Distributed by Type of Customers in way kanan Regency, 2017–2022



Sumber/Source: Dinas Pekerjaan Umum Kabupaten Way Kanan / Public Work Service of Way Kanan Regency

PENJELASAN TEKNIS**TECHNICAL NOTES**

1. **Industri manufaktur** adalah suatu kegiatan ekonomi yang melakukan kegiatan mengubah suatu barang dasar secara mekanis, kimia, atau dengan tangan sehingga menjadi barang jadi/setengah jadi, dan atau barang yang kurang nilainya menjadi barang yang lebih tinggi nilainya, dan sifatnya lebih dekat kepada pemakai akhir. Termasuk dalam kegiatan ini adalah jasa industri dan pekerjaan perakitan.
 2. **Jasa industri** adalah kegiatan industri yang melayani keperluan pihak lain. Pada kegiatan ini bahan baku disediakan oleh pihak lain sedangkan pihak pengolah hanya melakukan pengolahannya dengan mendapat imbalan sebagai balas jasa (upah maklon).
 3. **Perusahaan atau usaha industri** adalah suatu unit (kesatuan) usaha yang melakukan kegiatan ekonomi, bertujuan menghasilkan barang atau jasa, terletak pada suatu bangunan atau lokasi tertentu, dan mempunyai catatan administrasi tersendiri mengenai produksi dan struktur biaya serta ada seorang atau lebih yang bertanggung jawab atas usaha tersebut.
 4. **Industri manufaktur** dikelompokkan ke dalam 4
1. **Manufacturing industry** is defined as an economic activity processing basic goods mechanically, chemicals or manually into final or intermediate goods. It is also defined as processing of lower value goods into higher value goods as final or intermediate products. The activities also include services for manufacturing and assembling.
 2. **Services for manufacturing** is defined as a manufacturing activity which serving other manufacturing establishments. In this case, raw materials are supplied by others while the workers are paid as a compensation for processing raw materials.
 3. **Manufacturing establishment** is defined as a production unit engaged in economic activity, producing goods or services, located in a building or in a certain location, keeping a business record concerning the production and cost structure, and having a person or more that are responsible to those activities.
 4. **Manufacturing industries** are categorized into four groups, based

golongan berdasarkan Jumlah pekerja, yaitu: industri besar (100 orang pekerja atau lebih), industri sedang/menengah (20–99 orang pekerja), industri kecil (5–19 orang pekerja), dan industri mikro (1–4 orang pekerja).

on the number of employees: large scale manufacturing (100 employees or more), medium scale manufacturing (20–99 employees), small scale manufacturing (5–19 employees), and micro industry (1–4 employees).

5. **CV/Firma** adalah suatu persekutuan yang didirikan oleh seorang atau beberapa orang yang mempercayakan uang atau barang kepada seorang atau beberapa orang yang menjalankan perusahaan dan bertindak sebagai pemimpin.

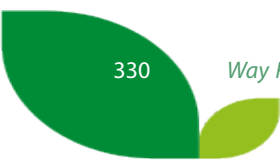
5. **Kommanditgesellschaft/ Firma** is organization founded by one or more person which trusted their money or shares to their leader.

6. **Pelanggan** adalah individu atau kelompok, baik rumah tangga, perusahaan atau institusi non profit yang membeli air bersih dari perusahaan air bersih

6. **Customers** are individuals or groups, whether household, company or non-profit institutions that buy water supply from water supply establishment.

7. **Air disalurkan** adalah volume air bersih dari perusahaan air bersih.

7. **Distributed water** is the volume of water supply from water supply establishment.



ULASAN**DESCRIPTION****Listrik**

Perusahaan Listrik Negara (PLN) adalah Perusahaan Umum Milik Negara yang mempunyai aktivitas kegiatan pembangkitan, transmisi, dan distribusi tenaga listrik. Dalam proses distribusi listrik, PLN menjual listrik kepada rumah tangga maupun unit usaha.

Adapun jumlah listrik terjual adalah Jumlah listrik yang disalurkan kepada para pelanggan. Pelanggan tersebut dapat berupa; (1) rumah tangga, (2) layanan sosial, (3) bisnis, (4) industri, (5) kantor pemerintah/ JPU, (6) taksi, (7) curah dan (8) multiguna. Jumlah produksi listrik PLN di Kabupaten Way Kanan tahun 2022 tercatat sebanyak 155.663.668 Kwh. Sedangkan tenaga listrik yang terjual sebanyak 118.405.668 Kwh.

Air

Perusahaan air bersih adalah perusahaan yang mempunyai aktivitas dalam penampungan, penjernihan, dan penyaluran air baku atau air bersih dari terminal air melalui saluran kepada rumah tangga, perusahaan industri atau pengguna komersial lainnya. Jumlah pelanggan air bersih di Kabupaten Way Kanan pada tahun 2022 adalah sebanyak 550 pelanggan. Jumlah tersebut tidak berubah dibandingkan dengan tahun 2021.

Electricity

State Electricity Company (PLN) is a State owned company that has activities for Electricity production, transmission and electricity distribution. In distribution processing, PLN sell Electricity to household customer and also establishment units.

Sold Electricity is total Electricity distributed to customer. Such registration can be in the form of; (1) households, (2) social services, (3) businesses, (4) industries, (5) government offices/ public prosecutors, (6) taxis, (7) bulk and (8) multipurpose. The amount of PLN electricity production of Way Kanan Regency in 2022 is 155,663,668 Kwh. While the electric power sold is 118,405,668 Kwh.

Water

The water supply company (PDAM) is a company with several activities such as the collection and purification of water and the distribution of water to households, industries, and other commercial users. The number of water customers in Way Kanan Regency in 2022 is 550 customers. This number does not change compared to 2021.

Gambar 6.1
Figures

Jumlah Pelanggan Listrik Menurut Kecamatan di Kabupaten Way Kanan, 2022
Electricity Customers by Subdistrict in Way Kanan Regency, 2022



Sumber/Source: PT PLN (Persero) UID Lampung/State Electricity Company UID Lampung

Gambar 6.2
Figures

Jumlah Air bersih (m³) yang Disalurkan Menurut Jenis konsumen di kabupaten way Kanan, 2016–2022
Number of Clean Water (m³) Distributed by Type of Customers in way kanan Regency , 2016–2022



Sumber/Source: Dinas Pekerjaan Umum Kabupaten Way Kanan / Public Work Service of Way Kanan Regency

6.1 INDUSTRI INDUSTRY

Tabel 6.1.1 Jumlah Perusahaan dan Tenaga Kerja di Sektor Industri menurut Jenis Industri di Kabupaten Way Kanan, 2022
Number of Establishments and Workers Engaged in the Industrial Sector by Type of Industry in Way Kanan Regency, 2022

Jenis Industri <i>Type of Industry</i>	Banyaknya Perusahaan <i>Number of Establishment</i>	Tenaga Kerja <i>Workers Engaged</i>
(1)	(2)	(3)
Industri Makanan & Minuman/ <i>Foods and Beverages Industry</i>	2 224	6 674
Industri Tekstil/ <i>Textile Industry</i>	66	198
Industri Pakaian Jadi/ <i>Garment Industry</i>	315	945
Industri Kayu, Barang dari Kayu dan Gabus dan Barang dari Bambu dan Rotan/ <i>Wood and Other Products Industries</i>	188	564
Industri Percetakan & Reproduksi media/ <i>Paper and Printing Products Industries</i>	34	102
Industri Karet barang dari karet/ <i>Rubber Products Industries</i>	2	6
Industri Barang Galian Bukan Logam/ <i>Non-Metalic Quarr Products Industries</i>	217	651
Industri Barang Logam, Bukan Mesin/ <i>Basic Metal Industries</i>	101	303
Industri Furniture/ <i>Furniture</i>	267	801
Industri Pengolahan Lainnya/ <i>Other Manufacturing Products</i>	14	42
Industri Jasa Reparasi/ <i>Repair Services Industry</i>	488	1 464
Jumlah/Total	3 916	11 750

Catatan/Note: -

Sumber/Source: Dinas Perindustrian dan Perdagangan Kabupaten Way Kanan/ *Department of Industry and Trade of Way Kanan Regency*

6.2 ENERGI ENERGY

Tabel
Table 6.2.1

Daya Terpasang, Produksi, dan Distribusi Listrik PT. PLN (Persero) pada Cabang/Ranting PLN Menurut Kecamatan di Kabupaten Way Kanan, 2022
Installed Electricity Power, Production, and Distribution of PT. PLN (Persero) at PLN Branch by Subdistrict in Way Kanan Regency, 2022

Kecamatan Subdistrict	Daya Terpasang Installed Electricity Power (kVA)	Produksi Listrik Electricity Production (KWh)	Listrik Terjual Electricity Sold (KWh)	Dipakai Sendiri Own Used (KWh)	Susut/ Hilang Shrinkage/ Lost (KWh)
(1)	(2)	(3)	(4)	(5)	(6)
Banjit	8 613 993	14 770 694	11 235 338	141 535	3 343 139
Baradatu	9 042 597	15 505 635	11 794 371	148 578	3 509 482
Gunung Labuhan	5 822 508	9 984 045	7 594 370	95 669	2 259 748
Kasui	6 187 805	10 610 431	8 070 831	101 671	2 401 522
Rebang Tangkas	4 548 674	7 799 759	5 932 892	74 739	1 765 366
Blambangan Umpu	12 365 345	21 203 260	16 128 273	203 174	4 799 059
Way Tuba	4 878 040	8 364 535	6 362 489	80 150	1 893 195
Negeri Agung	7 014 215	12 027 503	9 148 728	115 250	2 722 256
Umpu Semenguk
Bahuga	2 369 725	4 063 445	3 090 862	38 937	919 703
Buay Bahuga	4 307 424	7 386 081	5 618 227	70 775	1 671 735
Bumi Agung	5 505 975	9 441 274	7 181 511	90 468	2 136 899
Pakuan Ratu	8 477 114	14 535 983	11 056 805	139 286	3 290 015
Negara Batin	7 004 804	12 011 366	9 136 453	115 095	2 718 604
Negeri Besar	4 641 923	7 959 657	6 054 518	76 271	1 801 556
Way Kanan	90 780 142	155 663 668	118 405 668	1 491 598	35 232 279

Catatan/Note: -

Sumber/Source: PT PLN (Persero) UID Lampung/State Electricity Company UID Lampung

Tabel
Table 6.2.2**Jumlah Pelanggan Listrik Menurut Kecamatan di Kabupaten Way Kanan, 2018–2022**
Number of Electricity Customers by Subdistrict in Way Kanan Regency, 2018–2022

Kecamatan Subdistrict	2018	2019	2020	2021	2022
(1)	(2)	(3)	(4)	(5)	(6)
Banjit	8 794	9 164	9 487	9 776	10 069
Baradatu	9 230	9 618	9 958	10 263	10 570
Gunung Labuhan	5 942	6 192	6 411	6 608	6 806
Kasui	6 317	6 583	6 815	7 023	7 233
Rebang Tangkas	4 645	4 840	5 010	5 162	5 317
Blambangan Umpu	12 624	13 155	13 619	14 034	14 454
Way Tuba	4 980	5 189	5 372	5 536	5 702
Negeri Agung	7 160	7 461	7 725	7 961	8 199
Umpu Semenguk
Bahuga	2 418	2 520	2 609	2 689	2 770
Buay Bahuga	4 397	4 582	4 744	4 889	5 035
Bumi Agung	5 623	5 859	6 065	6 249	6 436
Pakuan Ratu	8 653	9 017	9 336	9 621	9 909
Negara Batin	7 151	7 452	7 715	7 950	8 188
Negeri Besar	4 736	4 935	5 111	5 268	5 426
Way Kanan	92 670	96 567	99 977	103 029	106 114

Catatan/Note: -

Sumber/Source: PT PLN (Persero) UID Lampung/State Electricity Company UID Lampung

Tabel 6.2.3 Jumlah Pelanggan dan Air yang Disalurkan Menurut Kecamatan di Kabupaten Way Kanan, 2022
Number of Customers and Distributed Water by Subdistrict in Way Kanan Regency, 2022

Kecamatan Subdistrict	Pelanggan Number of Customers	Air Disalurkan Distributed Water (m ³)	Nilai Value (Rp)
(1)	(2)	(3)	(4)
Banjit	95	7 804	300 000
Baradatu	150	24 097	14 795 000
Gunung Labuhan	–	–	–
Kasui	175	29 674	17 525 000
Rebang Tangkas	–	–	–
Blambangan Umpu	130	20 500	12 797 250
Way Tuba	–	–	–
Negeri Agung	–	–	–
Umpu Semenguk
Bahuga	–	–	–
Buay Bahuga	–	–	–
Bumi Agung	–	–	–
Pakuan Ratu	–	–	–
Negara Batin	–	–	–
Negeri Besar	–	–	–
Way Kanan	550	82 075	45 417 250

Catatan/Note: -

Sumber/Source: Dinas Pekerjaan Umum Kabupaten Way Kanan / Public Work Service of Way Kanan Regency

Tabel
Table 6.2.4**Jumlah Pelanggan PAB Menurut Jenis Konsumen di Kabupaten Way Kanan, 2018–2022**
Number of Water Customers by Type of Customers in Way Kanan regency, 2018–2022

Kecamatan Subdistrict	2018	2019	2020	2021	2022
(1)	(2)	(3)	(4)	(5)	(6)
Sosial/Social					
Umum/ <i>Public</i>	–	–	–	–	–
Khusus/ <i>Exclusive</i>	–	–	–	–	–
Non Niaga/ Non Trading					
Rumah Tangga/ <i>Household</i>	930	558	558	550	550
Instansi Pemerintah/ <i>Government Institution</i>	–	–	–	–	–
Niaga/ Trading					
Kecil/ <i>Small</i>	–	–	–	–	–
Besar/ <i>Big</i>	–	–	–	–	–
Khusus/ Exclusive					
Pelabuhan/ <i>Port</i>	–	–	–	–	–
Lainnya/ <i>Others</i>	–	–	–	–	–
Jumlah/Total	930	558	558	550	550

Catatan/Note: –

Sumber/Source: Dinas Pekerjaan Umum Kabupaten Way Kanan / *Public Work Service of Way Kanan Regency*

Tabel 6.2.5 Jumlah Air bersih (m³) yang Disalurkan Menurut Jenis konsumen di kabupaten way Kanan, 2018–2022
Number of Clean Water (m³) Distributed by Type of Customers in way kanan Regency , 2018–2022

Kecamatan Subdistrict	2018	2019	2020	2021	2022
(1)	(2)	(3)	(4)	(5)	(6)
Sosial/Social					
Umum/ <i>Public</i>	–	–	–	–	–
Khusus/ <i>Exclusive</i>	–	–	–	–	–
Non Niaga/ Non Trading					
Rumah Tangga/ <i>Household</i>	134 070	138 440	123 182	114 060	82 075
Instansi Pemerintah/ <i>Government Institution</i>	–	–	–	–	–
Niaga/ Trading					
Kecil/ <i>Small</i>	–	–	–	–	–
Besar/ <i>Big</i>	–	–	–	–	–
Khusus/ Exclusive					
Pelabuhan/ <i>Port</i>	–	–	–	–	–
Lainnya/ <i>Others</i>	–	–	–	–	–
Jumlah/Total	134 070	138 440	123 182	114 060	82 075

Catatan/Note: -

Sumber/Source: Dinas Pekerjaan Umum Kabupaten Way Kanan / *Public Work Service of Way Kanan Regency*

BAB VII

Chapter

PARIWISATA

Tourism

JUMLAH WISATAWAN WAY KANAN

NUMBER OF WAY KANAN TOURISTS

54 910

28%

ATAU

15 269

23%

ATAU

12 488

MERUPAKAN
IS
WISATAWAN KASUI
KASUI TOURISTS

MERUPAKAN
IS
WISATAWAN PAKUAN RATU
PAKUAN RATU TOURISTS



TERSEBAR KE 10 WISATA DI KASUI
SPREAD INTO 10 KASUI TOURISM

HANYA ADA 1 WISATA SAJA
DI PAKUAN RATU
THERE IS ONLY 1 TOURISM IN PAKUAN RATU



Sumber/ : Dinas Kepemudaan, Olahraga dan Pariwisata Kabupaten Way Kanan/Youth, Sport, and Tourism Service of Way Kanan Regency

PENJELASAN TEKNIS

1. **Wisatawan mancanegara (wisman)** ialah setiap pengunjung yang mengunjungi suatu negara di luar tempat tinggalnya, didorong oleh satu atau beberapa keperluan tanpa bermaksud memperoleh penghasilan di tempat yang dikunjungi dan lamanya kunjungan tersebut tidak lebih dari satu tahun (12 bulan). Definisi ini mencakup 2 (dua) kategori wisatawan mancanegara, yaitu:
 - a. **Wisatawan (turis)** ialah setiap pengunjung seperti definisi di atas yang tinggal paling sedikit 24 jam, akan tetapi tidak lebih dari 1 (satu) tahun di tempat yang dikunjungi, dengan maksud antara lain: berlibur, rekreasi, olah raga, bisnis, menghadiri pertemuan, studi, dan kunjungan dengan alasan kesehatan.
 - b. **Excursionist** ialah setiap pengunjung seperti definisi di atas yang tinggal kurang dari 24 jam di tempat yang dikunjungi (termasuk "Cruise passengers"). Cruise Passengers ialah setiap pengunjung yang tiba di suatu negara di mana mereka tidak menginap di akomodasi yang tersedia di negara tersebut, misalnya dengan kapal laut.

TECHNICAL NOTES

1. *1. An International Visitor is any person visiting a country other than his usual place of residence for any reason other than for earning income in the country visited, and the length of stay is no more than one year (12 months). This definition covers two categories of foreign visitors, namely:*
 - a. *"Tourist" is any visitor staying for at least 24 hours, but no more than one year, in the country visited, with the intention of visiting, and for any of these purposes: Pleasure, recreation and sports, Business, visiting friends and relatives, missions, attending meetings, conferences, visit for health reasons and study.*
 - b. *"Excursionist" is any visitor staying less than 24 hours in the country visited including, "Cruise Passengers", i.e. visitors arriving in a country without staying in any accommodation available in the visited country.*

3.

3. **Akomodasi** ialah suatu usaha yang menggunakan suatu bangunan atau sebagian bangunan yang disediakan secara khusus, dan setiap orang dapat menginap, makan serta memperoleh pelayanan dan fasilitas lainnya dengan pembayaran. Akomodasi dibedakan antara hotel dan akomodasi lainnya. Ciri khusus dari hotel adalah mempunyai restoran yang berada di bawah manajemen hotel tersebut
4. **Hotel** adalah penyediaan akomodasi secara harian berupa kamar-kamar di dalam satu bangunan yang dapat dilengkapi dengan jasa pelayanan makan dan minum, kegiatan hiburan dan atau fasilitas lainnya. Hotel terdiri dari hotel berbintang dan hotel non- bintang.
5. **Hotel** bintang adalah usaha penyediaan jasa pelayanan penginapan, makan minum serta jasa lainnya bagi umum dengan menggunakan sebagian atau seluruh bangunan. Usaha ini dikelola secara komersial serta memenuhi ketentuan persyaratan sebagai hotel bintang (termasuk berlian) yang ditetapkan dalam surat keputusan instansi yang membinanya. Misalnya hotel bintang lima, hotel bintang empat dan seterusnya.
3. **Accommodation** is an establishment using a building or a part of a building, prepared commercially for any person to stay, eat and obtain service as well as other facilities. Accommodation is segregated into hotel and other accommodations. The special characteristic of hotel is having a restaurant under hotel management.
4. **Hotel** is a daily supply of accommodation rooms within a building which can be equipped with eating and drinking services, entertainment activities and/or other facilities. Hotel consists of a classified hotel and a non-classified hotel
5. **A star hotel** is the business of providing an accommodation, eating and drinking as well as other services for the public by using a building or a part of a building. It is managed commercially and meets specified requirements as a star hotel (including diamonds) set forth in the decree of fostering agency. For example, five star hotel, four star hotel, and so on.

ULASAN

Di tahun 2022 Kabupaten Way Kanan memiliki 11 buah hotel, yaitu 8 di Kecamatan Baradatu, 1 hotel di Kecamatan Blambangan Umpu dan 2 hotel di Kecamatan Umpu Semenguk. Dari 11 hotel tersebut 10 diantaranya merupakan hotel non-bintang dan 1 lainnya adalah hotel bintang 2. Jika dibandingkan dengan tahun sebelumnya, tidak terjadi perubahan jumlah hotel di Kabupaten Way Kanan.

Way Kanan pun memiliki objek wisata yang terdiri dari Wisata Tirta/Marina, Wisata Alam/Agrowisata, Wisata Sejarah, dan Wisata Buatan. Tempat wisata yang paling banyak dikunjungi yaitu Wisata Alam/Agrowisata dengan jumlah pengunjung sebanyak 23.466.

DESCRIPTION

In 2022 Way Kanan has 11 hotels, 8 in Baradatu Subdistrict, 1 hotel in Blambangan Umpu Subdistrict and 2 others hotel in Umpu Semenguk Subdistrict. From the 11 existing hotels, 10 of them are non-star hotels and the other one is a 2-star hotel. When compared to the previous year, there was no change in the number of hotels in Way Kanan Regency.

Way Kanan also has tourism object which consist of Water Tourism, Agrotourism, Historical Tourism, and Artificial Tourism. The most visited tourism object is Agrotourism with a total 23,466 visitors.

Gambar 7.1
Figures

Jumlah Akomodasi Hotel di Kabupaten Way Kanan, 2018–2022
Number of Hotel Accomodations in Way Kanan Regency, 2018–2022



Sumber/Source: Badan Pusat Statistik Kabupaten Way Kanan/BPS-Statistic of Way Kanan Regency

Tabel
Table 7.1**Jumlah Objek Wisata dan Pengunjung menurut Kecamatan dan Jenis Objek Wisata di Kabupaten Way Kanan, 2022**
Number of Tourism Object and Visitors by Subdistrict and Type of Tourism Object in Way Kanan Regency, 2022

Kecamatan Subdistrict	Wisata Tirta/Marina Water Tourism		Wisata Alam/Agrowisata Agrotourism	
	Jumlah Objek Wisata Number of Tourism Object	Pengunjung Visitors	Jumlah Objek Wisata Number of Tourism Object	Pengunjung Visitors
(1)	(2)	(3)	(4)	(5)
Banjit	1	1 800	6	5 297
Baradatu	3	7 200	–	–
Gunung Labuhan	1	–	3	–
Kasui	1	–	9	15 269
Rebang Tangkas	–	–	6	800
Blambangan Umpu	–	–	3	–
Way Tuba	–	–	2	–
Negeri Agung	–	–	–	–
Umpu Semenguk	–	–	3	2 100
Bahuga	–	–	–	–
Buay Bahuga	–	–	–	–
Bumi Agung	–	–	–	–
Pakuan Ratu	–	–	–	–
Negara Batin	–	–	–	–
Negeri Besar	–	–	–	–
Way Kanan	6	9 000	32	23 466

Catatan/Note: -

Sumber/Source: Dinas Kepemudaan, Olahraga dan Pariwisata Kabupaten Way Kanan/ Youth, Sport, and Tourism Service of Way Kanan Regency

Lanjutan Tabel/*Continued Table 7.1*

Kecamatan <i>Subdistrict</i>	Wisata Sejarah <i>Historical Tourism</i>		Wisata Buatan <i>Artificial Tourism</i>	
	Jumlah Objek Wisata <i>Number of Tourism Object</i>	Pengunjung <i>Visitors</i>	Jumlah Objek Wisata <i>Number of Tourism Object</i>	Pengunjung <i>Visitors</i>
(1)	(6)	(7)	(8)	(9)
Banjit	1	4 300	1	3 407
Baradatu	–	–	1	–
Gunung Labuhan	–	–	–	–
Kasui	–	–	1	–
Rebang Tangkas	–	–	–	–
Blambangan Umpu	–	–	1	–
Way Tuba	–	–	–	–
Negeri Agung	–	–	1	1 400
Umpu Semenguk	1	849	–	–
Bahuga	1	–	–	–
Buay Bahuga	–	–	–	–
Bumi Agung	–	–	–	–
Pakuan Ratu	–	–	1	12 488
Negara Batin	–	–	–	–
Negeri Besar	–	–	–	–
Way Kanan	3	5 149	6	17 295

Catatan/*Note*: –Sumber/*Source*: Dinas Kepemudaan, Olahraga dan Pariwisata Kabupaten Way Kanan/ *Youth, Sport, and Tourism Service of Way Kanan Regency*

Tabel
Table 7.2**Jumlah Akomodasi Hotel Menurut Kecamatan di Kabupaten Way Kanan, 2018–2022**
Number of Hotel Accomodations by Subdistrict in Way Kanan Regency, 2018–2022

Kecamatan Subdistrict	2018	2019	2020	2021	2022
(1)	(2)	(3)	(4)	(5)	(6)
Banjit	–	–	–	–	–
Baradatu	6	6	8	8	8
Gunung Labuhan	–	–	–	–	–
Kasui	–	–	–	–	–
Rebang Tangkas	–	–	–	–	–
Blambangan Umpu	1	1	1	1	1
Way Tuba	–	–	–	–	–
Negeri Agung	–	–	–	–	–
Umpu Semenguk	1	2	2	2	2
Bahuga	–	–	–	–	–
Buay Bahuga	–	–	–	–	–
Bumi Agung	–	–	–	–	–
Pakuan Ratu	–	–	–	–	–
Negara Batin	–	–	–	–	–
Negeri Besar	–	–	–	–	–
Way Kanan	8	9	11	11	11

Catatan/Note: -

Sumber/Source: Updating Direktori Usaha Jasa Pariwisata Badan Pusat Statistik Kabupaten Way Kanan/ *Updating Directory of Tourism Services BPS-Statistic of Way Kanan Regency*

Tabel
Table 7.3**Jumlah Hotel dan Akomodasi Lainnya Menurut Kecamatan di Kabupaten Way Kanan, 2022**
Number of Hotel and Other Accomodations by Subdistrict in Way Kanan Regency, 2022

Kecamatan Subdistrict	Hotel/ Hotels	Pondok Wisata Home stay
(1)	(2)	(3)
Banjit	–	6
Baradatu	8	2
Gunung Labuhan	–	–
Kasui	–	–
Rebang Tangkas	–	–
Blambangan Umpu	1	3
Way Tuba	–	–
Negeri Agung	–	–
Umpu Semenguk	2	2
Bahuga	–	–
Buay Bahuga	–	–
Bumi Agung	–	–
Pakuan Ratu	–	–
Negara Batin	–	–
Negeri Besar	–	–
Way Kanan	11	13

Catatan/Note: -

Sumber/Source: Dinas Kepemudaan, Olahraga dan Pariwisata Kabupaten Way Kanan/ Youth, Sport, and Tourism Service of Way Kanan Regency

Tabel
Table 7.4**Jumlah Hotel dan Jumlah Kamar Menurut Klasifikasi di Kabupaten Way Kanan, 2022**
Number of Hotel and Rooms by Hotel Classification in Way Kanan Regency, 2022

Klasifikasi Hotel <i>Hotel Classification</i>	Hotel <i>Hotels</i>	Kamar <i>Rooms</i>
(1)	(2)	(3)
Hotel Bintang 5	–	–
Hotel Bintang 4	–	–
Hotel Bintang 3	–	–
Hotel Bintang 2	1	22
Hotel Bintang 1	–	–
Hotel Bintang	–	–
Non Bintang	10	130
Lainnya	–	–
Jumlah/Total	11	152

Catatan/Note: -

Sumber/Source: Dinas Kepemudaan, Olahraga dan Pariwisata Kabupaten Way Kanan/ Youth, Sport, and Tourism Service of Way Kanan Regency

Tabel
Table 7.5**Jumlah Rumah Makan¹/Restoran Menurut Kecamatan di Kabupaten Way Kanan, 2018–2022**
Number of Restaurants¹ by Subdistrict in Way Kanan Regency, 2018–2022

Kecamatan Subdistrict	2018	2019	2020	2021	2022
(1)	(2)	(3)	(4)	(5)	(6)
Banjit	15	15	15
Baradatu	27	26	25
Gunung Labuhan	–	2	–
Kasui	6	6	–
Rebang Tangkas	4	3	3
Blambangan Umpu	45	121	24
Way Tuba	15	15	15
Negeri Agung	–	2	–
Umpu Semenguk	2	18
Bahuga	–	–	–
Buay Bahuga	1	1	1
Bumi Agung	4	4	4
Pakuan Ratu	15	14	14
Negara Batin	3	3	3
Negeri Besar	–	–	–
Way Kanan	135	214	122

Catatan/Note: ¹ Rumah Makan/Restoran yang Tercatat Sebagai Wajib Pajak pada Badan Pendapatan Daerah/ *Restaurants that are Registered as Taxpayers at the Department of Regional Revenue of Way Kanan Regency*

Sumber/Source: Dinas Perindustrian dan Perdagangan Kabupaten Way Kanan/ *Department of Industry and Trade of Way Kanan Regency*

BAB VIII

Chapter

TRANSPORTASI & KOMUNIKASI

Transportation & Communication

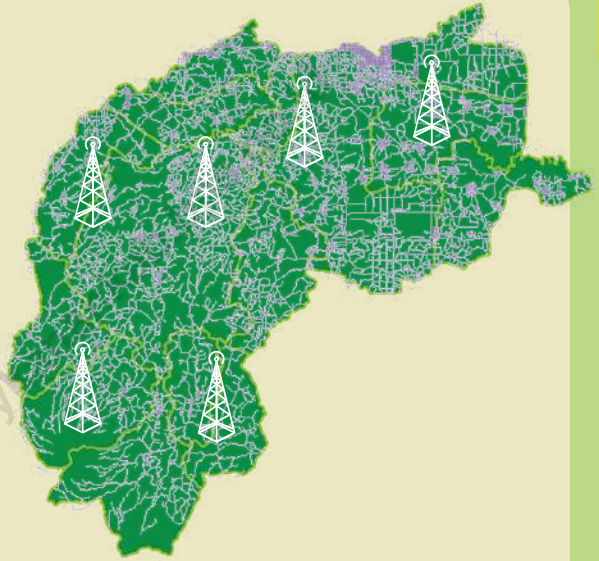


TERDAPAT **152**
MENARA BTS DI WAY KANAN

THERE IS 152 BTS TOWER IN WAY KANAN

2 009,90 km TOTAL
PANJANG
JALAN DI WAY KANAN

2 009.89 KM TOTAL LENGTH OF WAY KANAN ROADS



KONDISI JALANAN

STREET CONDITION

BAIK

(GOOD)

15,09%

SEDANG

(MODERATE)

23,01%

RUSAK

(DAMAGED)

11,10%

RUSAK

(SEVERELY DAMAGED)

50,80%



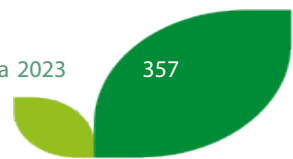
Sumber/ : Dinas Pekerjaan Umum Kabupaten Way Kanan/Public Work Service of
Source Way Kanan Regency
Dinas Komunikasi dan Informatika Kabupaten Way
Kanan/Communication and Informatics Service of Way Kanan
Regency

PENJELASAN TEKNIS

1. Data transportasi dan komunikasi meliputi :
 - a. Panjang Jalan
 - b. Angkutan Darat
 - c. Angkutan Laut
 - d. Pos dan Telekomunikasi
2. **Kendaraan bermotor** adalah setiap kendaraan yang digerakkan oleh peralatan teknik yang ada pada kendaraan tersebut, biasanya digunakan untuk angkutan orang atau barang di atas jalan raya selain kendaraan yang berjalan di atas rel. Kendaraan bermotor yang dicatat adalah semua jenis kendaraan kecuali kendaraan bermotor TNI/ Polri dan Korps Diplomatik.
3. **Mobil penumpang** adalah setiap kendaraan bermotor yang dilengkapi dengan tempat duduk untuk sebanyak Jumlah delapan orang, tidak termasuk tempat duduk untuk pengemudi, baik dilengkapi atau tidak dilengkapi bagasi.
4. **Mobil bis** adalah setiap kendaraan bermotor yang dilengkapi dengan tempat duduk untuk lebih dari delapan orang, tidak termasuk tempat duduk untuk pengemudi, baik dilengkapi atau tidak dilengkapi bagasi.

TECHNICAL NOTES

1. *Data on transportations and communications include:*
 - a. *Length of Road*
 - b. *Land Transport*
 - c. *Sea Transport*
 - d. *Pos and Telecommunications*
2. **Motor vehicles** are any vehicle that is driven by the existing technical equipment on the vehicle, normally used to transport people or goods on the road other than vehicle that runs on the rails. Motor vehicles recorded are all types of vehicle except motor vehicles owned by TNI/police and the Diplomatic Corps.
3. **Passenger automobile** is any motorized vehicle equipped with seating for as many as eight people, not including seat for the driver, either equipped or not equipped with luggage.
4. **Bus** is any motor vehicles equipped with seating for more than eight people, not including seat for the driver, either equipped or not equipped with luggage.

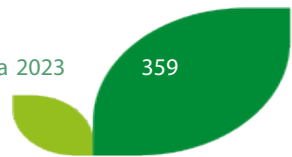


5. **Mobil truk** adalah setiap kendaraan bermotor yang digunakan untuk angkutan barang, selain mobil penumpang, mobil bis dan kendaraan bermotor roda dua.
 6. Data panjang jalan bersumber dari Dinas Pekerjaan Umum Kecamatan, diolah dari daftar PJ-II/5.
 7. **Kunjungan kapal** adalah kapal yang datang di pelabuhan baik untuk berlabuh di perairan maupun bersandar di dermaga.
 8. **Kantor Pos** adalah pemberi pelayanan pengiriman barang, uang, dsb, dari suatu tempat ke tempat yang lain. Pengguna pelayanan biasanya diharuskan menempel perangko yang cukup pada sampul surat, kartu pos, pos wesel, warkat pos, paket dsb. Rumah pos berfungsi sama seperti kantor pos dan kantor pos pembantu, bedanya rumah pos biasanya terletak di daerah terpencil.
 9. **Telekomunikasi** adalah setiap pemancaran, pengiriman dan atau penerimaan dari setiap informasi dalam bentuk tanda-tanda, isyarat, tulisan, gambar, suara dan bunyi melalui sistem kawat, optik, radio atau sistem elektromagnetik lainnya.
5. *Truck is any motor vehicles used to transport goods, other than passenger cars, buses and two-wheel motor vehicles.*
 6. *Road length data derived from the Office of Subdistrict Public Works, compiled from the questionnaires PJ-II/5.*
 7. **Ship call** is a ship arriving at a port either for docking or berthing.
 8. **Post office** is an establishment dealing with the delivery of goods, letters, money, etc. from one place to another place. Service users usually put postage stamps on the envelope and postcard or are charged with amount of money in obtaining services such as money order, aerogramme, package post, etc. A mailing house has the same function as post office and auxiliary post office. It is usually located in remote areas.
 9. **Telecommunication** includes every transmitting, delivering and or receiving from every information of marking, signal, article, picture, sound and voice through strand or wire system, optic, radio or other electromagnetic system.

10. **Internet** adalah sebuah jaringan komputer publik di seluruh dunia. Internet menyediakan akses ke sejumlah layanan komunikasi termasuk World Wide Web dan membawa email, berita, hiburan dan file data.

10. **The internet** is worldwide public computer network. It provides access to a number of communication services including the World Wide Web and carries e-mail, news, entertainment and data files

<https://waykanankab.bps.go.id>



ULASAN

Transportasi menjadi hal yang sangat penting dalam pembangunan suatu wilayah, baik pembangunan di sektor ekonomi, sosial, maupun pendidikan. Transportasi yang baik tentunya akan menekan biaya produksi, memudahkan akses dalam mendapatkan barang ataupun menjual barang, serta memperlancar mobilisasi penduduk yang pada akhirnya akan menggerakkan roda ekonomi dan informasi suatu daerah.

Jalan, sebagai salah satu sarana transportasi, di Kabupaten Way Kanan tampak mengalami perbaikan. Meskipun tidak ada penambahan panjang jalan, pembangunan transportasi di Way Kanan agaknya terfokus pada perbaikan kualitas jalan.

Di Kabupaten Way Kanan panjang jalan raya yang ada adalah 2.352,90 Km. Dimana jalan dengan kewenangan Kabupaten Way Kanan adalah 2.009,89 Km, dengan jalan dalam kondisi baik sepanjang 303,24 Km, kondisi sedang sepanjang 462,42 Km, kondisi rusak sepanjang 223,15 Km, dan kondisi rusak berat sepanjang 1.021,08 Km

DESCRIPTION

Transportation is very important in the development of a region, whether development in the economic, social, and educational sectors. Good transport will certainly reduce the cost of production, facilitate access in obtaining goods or sell goods, and facilitate the mobilization of the population which will ultimately drive the wheels of economy and information of a region.

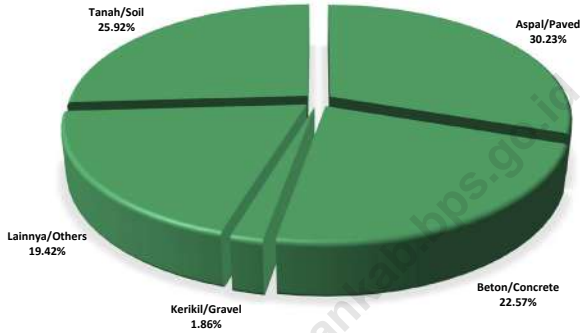
Road, as one means of transportation, in Way Kanan seems to be improving. Although there is no additional length of roads, the construction of transportation in Way Kanan seems to be focused on improving road quality.

In Way Kanan Regency, the length of the existing road is 2,352.90 Km. Whose roads with Way Kanan Regency's Authority is 2,009.89 Km, where roads in good condition along 303.25 Km, moderate condition along 462.42 Km, damaged conditions along 223.15 Km, and severely damaged conditions along 1,021.08 Km.



Gambar 8.1
Figures

Persentase Panjang Jalan Menurut Jenis Permukaan Jalan di Kabupaten Way Kanan, 2022
Percentage of Road by Type of Road Surface in Way Kanan Regency, 2022



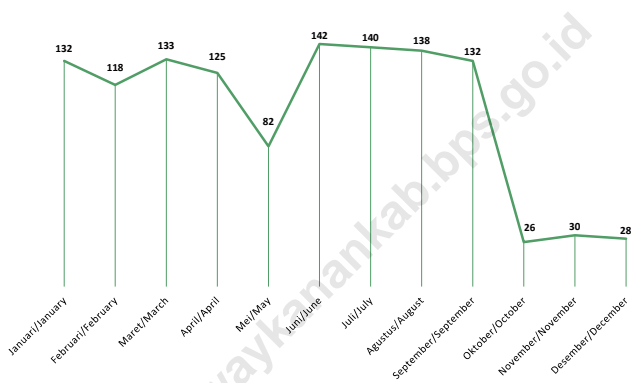
Catatan/Note: ¹ Data tidak termasuk panjang jalan tol/Excluding toll road

² Berdasarkan Keputusan Menteri Pekerjaan Umum dan Perumahan Rakyat No. 248/KPTS/M/2015/Based on Public Work and Public Housing Ministerial Decree No. 248/KPTS/M/2015

Sumber/Source: Dinas Pekerjaan Umum Kabupaten Way Kanan / Public Work Service of Way Kanan Regency

Gambar 8.2
Figures

Jumlah Kendaraan Wajib Uji Pada Balai Pengujian Kendaraan Bermotor (PKB) menurut Bulan Pengujian dan Jenis Kendaraan di Kabupaten Way Kanan, 2022
Number of Vehicle Obligated to Test in Vehicle Tester Office by Month of Testing and Type of Vehicle in Way Kanan Regency, 2022



Sumber/Source: Dinas Perhubungan Kabupaten Way Kanan/ Transportation Service of Way Kanan Regency

8.1 TRANSPORTASI TRANSPORTATION

Tabel 8.1.1 Panjang Jalan¹ Menurut Tingkat Kewenangan Pemerintahan di Kabupaten Way Kanan (km), 2020–2022
Table Length of Roads¹ by Level of Government Authority in Way Kanan Regency (km), 2020–2022

Tingkat Kewenangan Pemerintahan Level of Government Authority	2020	2021	2022
(1)	(2)	(3)	(4)
Negara ² /State ²	81,90	81,90	81,90
Provinsi/Province	261,10	261,10	261,10
Kabupaten/Kota Regency/Municipality	2 009,90	2 009,90	2 009,90
Jumlah/Total	2 352,90	2 352,90	2 352,90

Catatan/Note: ¹ Data tidak termasuk panjang jalan tol/Excluding toll road

² Berdasarkan Keputusan Menteri Pekerjaan Umum dan Perumahan Rakyat No. 248/KPTS/M/2015/Based on Public Work and Public Housing Ministerial Decree No. 248/KPTS/M/2015

Sumber/Source: Dinas Pekerjaan Umum Kabupaten Way Kanan / Public Work Service of Way Kanan Regency

Tabel 8.1.2 **Panjang Jalan¹ Kabupaten Menurut Jenis Permukaan Jalan di Kabupaten Way Kanan (km), 2020–2022**
Table **Length of Regency Roads by Type of Road Surface in Way Kanan Regency (km), 2020–2022**

Jenis Permukaan Jalan Type of Road Surface	2020	2021	2022
(1)	(2)	(3)	(4)
Aspal/Paved	513,64	605,24	607,64
Beton/Concrete	36,59	37,39	37,29
LAPEN/Macadam	499,94	520,26	520,96
Kerikil/Gravel	520,03	455,52	453,72
Tanah/Soil	439,69	391,48	390,28
Jumlah/Total	2 009,90	2 009,90	2 009,90

Catatan/Note: ¹ Data tidak termasuk panjang jalan tol/Excluding toll road
 Data hasil asistensi dengan Kementerian Pekerjaan Umum dan Perumahan Rakyat/Results of assistance with the Ministry of Public Works and Public Housing

Sumber/Source: Dinas Pekerjaan Umum Kabupaten Way Kanan / Public Work Service of Way Kanan Regency

Tabel 8.1.3 Panjang Jalan¹ Kabupaten Menurut Kondisi Jalan di Kabupaten Way Kanan (km), 2020–2022
Length of Roads¹ by Condition of Roads in Way Kanan Regency (km), 2020–2022

Kondisi Jalan Condition of Roads	2020	2021	2022
(1)	(2)	(3)	(4)
Baik/Good	304,12	304,44	303,24
Sedang/Moderate	755,67	468,47	462,42
Rusak/Damage	950,11	221,90	223,15
Rusak Berat/Severely Damage	–	1 015,08	1 021,08
Jumlah/Total	2 009,90	2 009,90	2 009,90

Catatan/Note: ¹ Data tidak termasuk panjang jalan tol/Excluding toll road
 Data hasil asistensi dengan Kementerian Pekerjaan Umum dan Perumahan Rakyat/Results of assistance with the Ministry of Public Works and Public Housing

Sumber/Source: Dinas Pekerjaan Umum Kabupaten Way Kanan / Public Work Service of Way Kanan Regency

Tabel 8.1.4 Panjang Jalan¹ Menurut Tingkat Kewenangan Pemerintahan dan Kecamatan di Kabupaten Way Kanan (km), 2022
Length of Roads¹ by Level of Government Authority and Subdistrict in Way Kanan Regency (km), 2022

Kecamatan Subdistrict	Tingkat Kewenangan Pemerintahan Level of Government Authority			Jumlah Total
	Negara ² State ²	Provinsi Province	Kabupaten/Kota Regency/ Municipality	
(1)	(2)	(3)	(4)	(5)
Banjit	–	–	158,02	158,02
Baradatu	21,10	–	173,11	194,21
Gunung Labuhan	8,50	12,42	91,50	112,42
Kasui	–	18,45	118,60	137,05
Rebang Tangkas	–	13,60	102,78	116,38
Blambangan Umpu	28,30	38,68	314,87	381,85
Way Tuba	8,50	12,89	133,64	155,03
Negeri Agung	–	–	101,85	101,85
Umpu Semenguk	15,50	12,20	143,07	170,77
Bahuga	–	14,87	119,63	134,50
Buay Bahuga	–	9,27	70,76	80,03
Bumi Agung	–	12,68	144,57	157,25
Pakuan Ratu	–	54,54	181,46	236,00
Negara Batin	–	35,50	88,70	124,20
Negeri Besar	–	26,00	67,35	93,35
Way Kanan	81,90	261,10	2 009,90	2 352,90

Catatan/Note: ¹ Data tidak termasuk panjang jalan tol/Excluding toll road

² Berdasarkan Keputusan Menteri Pekerjaan Umum dan Perumahan Rakyat No. 248/KPTS/M/2015/Based on Public Work and Public Housing Ministerial Decree No. 248/KPTS/M/2015

Sumber/Source: Dinas Pekerjaan Umum Kabupaten Way Kanan / Public Work Service of Way Kanan Regency

Tabel 8.1.5 Panjang Jalan Menurut Jenis Permukaan Jalan dan Kecamatan di Kabupaten Way Kanan (km), 2022
Length of Roads by Type of Road Surface and Subdistrict in Way Kanan Regency (km), 2022

Kecamatan Subdistrict	Jenis Permukaan Jalan Type of Road Surface					
	Aspal Paved	Beton Concrete	LAPEN Macadam	Kerikil Gravel	Tanah Soil	Lainnya Others
(1)	(2)	(3)	(4)	(5)	(6)	(7)
Banjit	42,16	2,73	72,06	35,01	6,06	–
Baradatu	66,83	1,40	37,50	53,62	13,76	–
Gunung Labuhan	43,55	0,34	40,58	7,03	–	–
Kasui	11,73	1,40	36,37	59,09	10,00	–
Rebang Tangkas	17,00	7,13	21,15	32,83	24,67	–
Blambangan Umpu	130,47	6,03	47,52	41,60	81,17	–
Way Tuba	31,50	2,70	40,48	46,66	12,30	–
Negeri Agung	17,45	1,00	15,18	38,02	30,20	–
Umpu Semenguk	62,65	0,10	53,45	25,47	9,48	–
Bahuga	34,20	1,91	13,58	12,80	57,14	–
Buay Bahuga	18,30	7,05	20,69	14,91	9,81	–
Bumi Agung	43,22	1,60	29,17	32,48	38,10	–
Pakuan Ratu	61,08	2,70	36,20	29,12	52,36	–
Negara Batin	16,50	0,80	38,01	14,80	18,59	–
Negeri Besar	11,00	0,40	19,02	10,30	26,63	–
Way Kanan	607,64	37,29	520,96	453,72	390,28	–

Catatan/Note: -Data tidak termasuk panjang jalan tol/Excluding toll road
 -Panjang Jalan Kabupaten tanpa Panjang Jalan Provinsi dan Jalan Negara/The lengths of Regency Road without Provincial and Country Road.
 -Dalam proses asistensi dengan Kementerian Pekerjaan Umum dan Perumahan Rakyat/ In the process of assisting with the Ministry of Public Works and Public Housing

Sumber/Source: Dinas Pekerjaan Umum Kabupaten Way Kanan / Public Work Service of Way Kanan Regency

Tabel 8.1.6 Panjang Jalan Menurut Kondisi Jalan dan Kecamatan di Kabupaten Way Kanan (km), 2022
Length of Roads by Condition of Roads and Subdistrict in Way Kanan Regency (km), 2022

Kecamatan Subdistrict	Kondisi Jalan Condition of Roads			
	Baik Good	Sedang Moderate	Rusak Damage	Rusak Berat Severely Damage
(1)	(2)	(3)	(4)	(5)
Banjit	19,40	40,64	40,54	57,44
Baradatu	31,22	40,02	24,44	77,43
Gunung Labuhan	31,04	23,98	18,61	17,87
Kasui	8,50	23,27	13,73	73,09
Rebang Tangkas	10,20	22,29	7,80	62,49
Blambangan Umpu	66,21	67,30	21,05	152,22
Way Tuba	19,60	27,46	17,62	68,96
Negeri Agung	11,25	7,20	5,80	77,60
Umpu Semenguk	29,65	52,45	18,10	50,95
Bahuga	11,40	30,49	3,80	73,94
Buay Bahuga	7,00	12,15	9,60	42,01
Bumi Agung	14,46	42,55	12,92	74,64
Pakuan Ratu	30,71	33,51	18,25	98,99
Negara Batin	3,90	29,98	9,70	45,12
Negeri Besar	8,70	9,11	1,20	48,34
Way Kanan	303,24	462,42	223,15	1 021,08

Catatan/Note: -Data tidak termasuk panjang jalan tol/*Excluding toll road*
 -Panjang Jalan Kabupaten tanpa Panjang Jalan Provinsi dan Jalan Negara/*The lengths of Regency Road without Provincial and Country Road.*
 -Dalam proses asistensi dengan Kementerian Pekerjaan Umum dan Perumahan Rakyat/ *In the process of assisting with the Ministry of Public Works and Public Housing*

Sumber/Source: Dinas Pekerjaan Umum Kabupaten Way Kanan / *Public Work Service of Way Kanan Regency*

Tabel
Table 8.1.7**Jumlah Kendaraan Bermotor Menurut Kecamatan dan Jenis Kendaraan di Kabupaten Way Kanan Tahun, 2022**
Number of Registered Motor Vehicles by Subdistrict and Type of Vehicles in Way Kanan Regency, 2022

Kecamatan Subdistrict	Mobil Penumpang Passenger Car	Bis Bus	Mobil Barang Truck	Sepeda Motor Motorcycle	Jumlah Total
(1)	(2)	(3)	(4)	(5)	(6)
Banjit	372	2	189	2 896	3 459
Baradatu	486	1	224	2 784	3 495
Gunung Labuhan	187	–	142	2 243	2 572
Kasui	346	–	218	2 185	2 749
Rebang Tangkas	200	–	132	1 643	1 975
Blambangan Umpu	724	–	326	7 540	8 590
Way Tuba	243	–	160	2 189	2 592
Negeri Agung	548	–	146	2 242	2 936
Umpu Semenguk
Bahuga	494	–	182	1 876	2 552
Buay Bahuga	186	–	154	1 020	1 360
Bumi Agung	174	–	128	1 014	1 316
Pakuan Ratu	321	–	118	1 208	1 647
Negara Batin	168	–	243	986	1 397
Negeri Besar	148	–	192	848	1 188
Way Kanan	4 597	3	2 554	30 674	37 828

Catatan/Note: -

Sumber/Source: Kepolisian Resort Kabupaten Way Kanan/ Police Office of Way Kanan Regency

Tabel 8.1.8 Jumlah Surat Izin Mengemudi (SIM) Yang Dikeluarkan Menurut Jenis SIM dan Bulan Dikeluarkannya di Kabupaten Way Kanan, 2022
Number of Driving Licences Issued by Type of Driving Licences and Month of Issued in Way Kanan Regency, 2022

Kecamatan Subdistrict	Jenis SIM Type of Driving Licences					
	A	A- Umum A- General	B1	B1- Umum B1- General	B2	B2- Umum B2- General
(1)	(2)	(3)	(4)	(5)	(6)	(7)
Januari/January	224	–	3	11	–	2
Februari/February	210	–	–	1	–	–
Maret/March	322	–	1	4	–	1
April/April	204	–	–	7	–	1
Mei/May	179	–	1	4	–	2
Juni/June	341	–	1	5	–	2
Juli/July	264	–	–	5	–	1
Agustus/August	344	–	1	5	–	1
September/September	257	–	–	1	–	–
Oktober/October	318	–	–	2	–	–
November/November	153	–	–	–	–	1
Desember/December	241	–	–	3	–	–
Jumlah/Total	3 057	–	7	48	–	11

Lanjutan Tabel/*Continued Table 8.1.8*

Kecamatan <i>Subdistrict</i>	Jenis SIM Type of Driving Licences					Internasional <i>International</i>
	C	C1	C2	D	D1	
(1)	(2)	(3)	(4)	(5)	(6)	(7)
Januari/ <i>January</i>	245	–	–	–	–	–
Februari/ <i>February</i>	194	–	–	2	–	–
Maret/ <i>March</i>	320	–	–	–	–	–
April/ <i>April</i>	241	–	–	–	–	–
Mei/ <i>May</i>	263	–	–	–	–	–
Juni/ <i>June</i>	364	–	–	–	–	–
Juli/ <i>July</i>	391	–	–	1	–	–
Agustus/ <i>August</i>	435	–	–	–	–	–
September/ <i>September</i>	335	–	–	–	–	–
Oktober/ <i>October</i>	329	–	–	–	–	–
November/ <i>November</i>	135	–	–	–	–	–
Desember/ <i>December</i>	233	–	–	–	–	–
Jumlah/<i>Total</i>	3 485	–	–	3	–	–

Catatan/*Note*: -Sumber/*Source*: Kepolisian Resort Kabupaten Way Kanan / *Police Office of Way Kanan Regency*

Tabel
Table 8.1.9

Jumlah Kendaraan Wajib Uji Pada Balai Pengujian Kendaraan Bermotor (PKB) menurut Bulan Pengujian dan Jenis Kendaraan di Kabupaten Way Kanan, 2022
Number of Vehicle Obligated to Test in Vehicle Tester Office by Month of Testing and Type of Vehicle in Way Kanan Regency, 2022

Bulan Month	Jenis Kendaraan / Type of Vehicle			Jumlah Total
	Mobil Barang Truck	Mobil pikap Pickup Car	Bis Bus	
(1)	(2)	(3)	(4)	(6)
Januari/January	73	59	–	132
Februari/February	53	64	1	118
Maret/March	52	81	–	133
April/April	55	67	3	125
Mei/May	32	49	1	82
Juni/June	70	70	2	142
Juli/July	65	74	1	140
Agustus/August	57	81	–	138
September/September	51	79	2	132
Oktober/October	11	15	–	26
November/November	14	16	–	30
Desember/December	15	12	1	28
Jumlah/Total	548	667	11	1226

Catatan/Note: -

Sumber/Source: Dinas Perhubungan Kabupaten Way Kanan/ Transportation Service of Way Kanan Regency

8.2 KOMUNIKASI COMMUNICATION

Tabel 8.2.1 Jumlah Kantor Pos Pembantu Menurut Kecamatan di Kabupaten Way Kanan, 2018–2022
Number of Post Offices Subsidiaries by Subdistrict in Way Kanan Regency, 2018–2022

Kecamatan Subdistrict	2018	2019	2020	2021	2022
(1)	(2)	(3)	(4)	(5)	(6)
Banjit	1	1	1	1	1
Baradatu	1	1	1	1	1
Gunung Labuhan	–	–	–	–	–
Kasui	1	1	1	1	1
Rebang Tangkas	–	–	–	–	–
Blambangan Umpu	1	1	1	1	1
Way Tuba	–	–	–	–	–
Negeri Agung	–	–	–	–	–
Umpu Semenguk	–	–
Bahuga	–	–	–	–	–
Buay Bahuga	–	–	–	–	–
Bumi Agung	1	1	1	1	1
Pakuan Ratu	–	–	–	–	–
Negara Batin	–	–	–	–	–
Negeri Besar	–	–	–	–	–
Way Kanan	5	5	5	5	5

Catatan/Note: -

Sumber/Source: PT. Pos Indonesia (persero) Kotabumi/ *Post Office of Kotabumi*

Tabel 8.2.2 Jumlah Menara Base Transceiver Station (BTS) menurut Kecamatan di Kabupaten Way Kanan Tahun 2017–2022
Number of Base Transceiver Station (BTS) Towers by Subdistrict in Way Kanan Regency, 2017–2022

Kecamatan Subdistrict	2018	2019	2020	2021	2022
(1)	(2)	(3)	(4)	(5)	(6)
Banjit	...	7	7	9	11
Baradatu	...	17	17	17	17
Gunung Labuhan	...	7	7	7	8
Kasui	...	7	7	7	7
Rebang Tangkas	...	8	8	8	8
Blambangan Umpu	...	29	29	29	29
Way Tuba	...	6	6	7	8
Negeri Agung	...	9	9	11	11
Umpu Semenguk	1	1
Bahuga	...	3	4	4	6
Buay Bahuga	...	7	7	8	5
Bumi Agung	...	8	8	9	9
Pakuan Ratu	...	12	13	16	17
Negara Batin	...	8	8	8	10
Negeri Besar	...	6	6	6	5
Way Kanan	...	134	136	147	152

Catatan/Note: -

Sumber/Source: Dinas komunikasi dan informatika Kabupaten Way Kanan/Communication and Informatics Service of Way Kanan Regency

**JUMLAH IZIN YANG
DIKELUARKAN MENURUT JENIS
IZIN DI WAY KANAN, 2022**

*NUMBER OF ISSUED PERMITS/LICENSES
BY KIND OF PERMIT/LICENSE IN WAY KANAN, 2022*



Sumber/ : Dinas Penanaman Modal dan Pelayanan Terpadu Satu
Source : *Pintu/Investment and One Stop Integrated Services of Way Kanan
Regency*



PENJELASAN TEKNIS

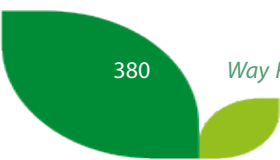
1. **Perbankan** adalah industri yang menangani uang tunai, kredit, dan transaksi keuangan lainnya. Perbankan didefinisikan sebagai kegiatan bisnis dalam menerima dan menjaga uang yang dimiliki oleh individu dan entitas lain, dan kemudian meminjamkan uang ini untuk melakukan kegiatan ekonomi seperti menghasilkan untung atau sekadar menutupi biaya operasional.
2. **Koperasi** adalah organisasi ekonomi rakyat yang berwatak sosial, beranggotakan orang-orang atau badan hukum koperasi, yang merupakan tata susunan ekonomi sebagai usaha bersama berdasarkan azas kekeluargaan.
3. **Usaha koperasi di Indonesia** berlandaskan pada Undang-Undang No. 25 Tahun 1992. Berdasarkan undang-undang tersebut gerak langkah koperasi menjadi lebih leluasa karena perkumpulan koperasi dianggap sama dengan bentuk badan usaha lain.
4. **Koperasi di Indonesia** berperan strategis dalam menggerakkan denyut nadi perekonomian masyarakat serta pembangunan nasional

TECHNICAL NOTES

1. **Banking** is an industry that handles cash, credit, and other financial transactions. Banking is defined as business activities in receiving and maintaining money owned by individuals and other entities, and then lending this money to carry out economic activities such as generating profits or simply covering operational costs.
2. **Cooperative** is a popular economic organization of social character, of persons or legal entities cooperatives, which is the arrangement of the economy as a joint venture based on the principle of kinship
3. **Cooperative business in Indonesia** is based on Law No. 25 of 1992. Based on this law, the steps of cooperatives become more flexible because cooperative associations are considered to be the same as other business entities.
4. **Cooperatives in Indonesia** play a strategic role in driving the pulse of the people's economy and national development.

5. **Peran dan fungsi koperasi** tidak hanya sebatas aktivitas ekonomi, tetapi juga sebagai manifestasi semangat kolektif, kebersamaan, dan prinsip keadilan yang berakar pada masyarakat kita, yaitu gotong royong.
 6. **Jenis koperasi** yang dicakup terdiri dari KUD, KPR, KOPKAR dan koperasi lainnya
5. **The role and function of cooperatives** is not only limited to economic activities, but also as a manifestation of the collective spirit, togetherness, and the principle of justice rooted in our society, namely mutual cooperation.
 6. **Type cooperative** consists of KUD, mortgage, Kopkar and other cooperatives

<https://waykanankab.bps.go.id/>



ULASAN**DESCRIPTION**

Koperasi sebagai penggerak roda perekonomian masyarakat turut andil menciptakan kesejahteraan rakyat. Masyarakat yang pada umumnya bekerja sebagai petani mengandalkan koperasi unit desa ataupun koperasi kelompok tani sebagai pendukung kelancaran usaha.

Jumlah koperasi tahun 2022 mengalami kenaikan menjadi 121 koperasi.

Pada tahun 2022 terdapat 48 Persetujuan Bangunan Gedung (PGB) Building Permit yang diterbitkan oleh Dinas Penanaman Modal dan Pelayanan Terpadu Satu Pintu Kabupaten Way Kanan. Adapun 3 di antaranya merupakan izin bangunan rumah tinggal, 3 izin bangunan sekolah/kampus, 27 izin bangunan perdagangan dan jasa, serta 15 izin bangunan lainnya.

Cooperatives as the wheels of the people's economy contribute to the welfare of the people. People who generally work as farmers rely on village cooperative units or farmer group cooperatives as a supporter of business smoothness.

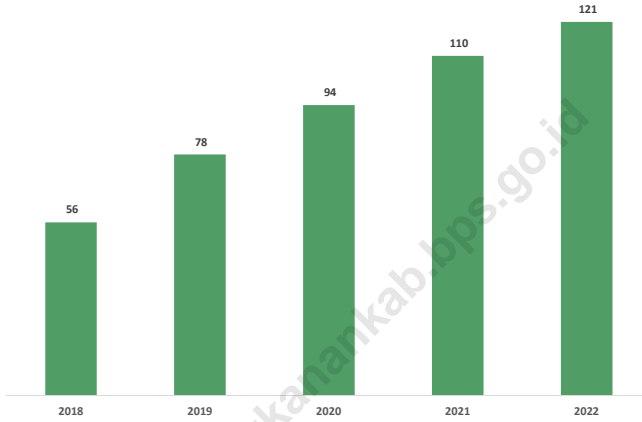
The number of cooperatives in 2022 increase to be 121 of cooperatives.

In 2022 there were 48 building permits issued by the Investment and One Stop Integrated Services of Way Kanan Regency. The 3 of them are residential home building permits, 3 school/campus building permits, 27 trade and service building permits, and 15 other building permits.



Gambar 9.1
Figures

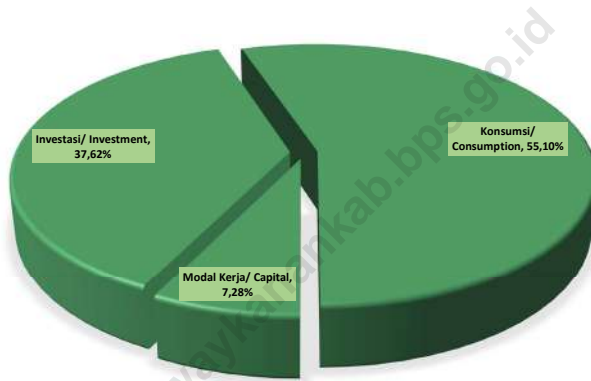
Jumlah Koperasi Aktif di Kabupaten Way Kanan, 2018–2022
Number of Active Cooperative in Way Kanan Regency, 2018–2022



Sumber/Source: Dinas Koperasi dan UKM Kabupaten Way Kanan/Cooperatives Service of Way Kanan Regency

Gambar 9.2
Figures

Rata-Rata Posisi Pinjaman yang Diberikan oleh Bank Perkreditan Rakyat Syariah (BPRS) pada Kelompok BPR/ BPRS menurut Jenis Penggunaan di Kabupaten Way Kanan, 2022
Average Loan Position Provided by Islamic Rural Bank to BPR / BPRS Groups by Type of Use in Way Kanan Regency, 2022



Sumber/Source: Otoritas Jasa Keuangan Indonesia/Indonesian Financial Services Authority

9.1 PERBANKAN BANKING

Tabel 9.1.1 Jumlah Kantor Bank Menurut Kelompok Bank di Kabupaten Way Kanan, 2017–2022
Number of Bank Offices by Bank Group in Way Kanan Regenci, 2017–2022

Kelompok Bank Bank Group	2017				2018			
	KP	KC	KCP	KK	KP	KC	KCP	KK
(1)	(2)	(3)	(4)	(5)	(6)	(7)	(8)	(9)
Bank Persero/ <i>State Banks</i>	–	–	14	4	–	–	14	4
Bank Pembangunan Daerah/ <i>Regional Government Banks</i>	–	–	1	1	–	–	1	1
Bank Swasta/ <i>Private Bank</i>	–	–	1	–	–	–	–	–
Bank Asing/ <i>Foreign Bank</i>	–	–	–	–	–	–	–	–
Bank Umum Syariah/ <i>Sharia-based Commercial Bank</i>	–	–	–	–	–	–	–	–
BUS-BPD/ <i>Sharia-based Regional Government Banks</i>	–	–	–	–	–	–	–	–
Jumlah/Total	–	–	16	5	–	–	15	5

Lanjutan Tabel/*Continued Table* 9.1.1

Kelompok Bank <i>Bank Group</i>	2019				2020			
	KP	KC	KCP	KK	KP	KC	KCP	KK
(1)	(10)	(11)	(12)	(13)	(14)	(15)	(16)	(17)
Bank Persero/ <i>State Banks</i>	–	–	14	4	–	–	14	4
Bank Pembangunan Daerah/ <i>Regional Government Banks</i>	–	–	1	1	–	–	–	–
Bank Swasta/ <i>Private Bank</i>	–	–	–	–	–	–	–	–
Bank Asing/ <i>Foreign Bank</i>	–	–	–	–	–	–	–	–
Bank Umum Syariah/ <i>Sharia-based Commercial Bank</i>	–	–	–	–	–	–	–	–
BUS -BPD/ <i>Sharia-based Regional Government Banks</i>	–	–	–	–	–	–	–	–
Jumlah/Total	–	–	15	5	–	–	14	4

Lanjutan Tabel/*Continued Table* 9.1.1

Kelompok Bank <i>Bank Group</i>	2021				2022			
	KP	KC	KCP	KK	KP	KC	KCP	KK
(1)	(18)	(19)	(20)	(21)	(22)	(23)	(24)	(25)
Bank Persero/ <i>State Banks</i>	–	–	19	–	–	–	14	–
Bank Pembangunan Daerah/ <i>Regional Government Banks</i>	–	–	1	1	–	–	1	1
Bank Swasta/ <i>Private Bank</i>	–	–	–	–	–	–	–	–
Bank Asing/ <i>Foreign Bank</i>	–	–	–	–	–	–	–	–
Bank Umum Syariah/ <i>Sharia-based Commercial Bank</i>	–	–	–	–	–	–	–	–
BUS -BPD/ <i>Sharia-based Regional Government Banks</i>	–	–	–	–	–	–	–	–
Jumlah/Total	–	–	20	1	–	–	15	1

Catatan/Note: –

Sumber/Source: Otoritas Jasa Keuangan Indonesia/*Indonesian Financial Services Authority*

Tabel
Table 9.1.2

Posisi Pinjaman yang Diberikan oleh Bank Perkreditan Rakyat (BPR) pada Kelompok BPR/BPRS menurut Jenis Penggunaan dan Bulan di Kabupaten Way Kanan (ribu rupiah), 2020 dan 2022

Loan Position Provided by Rural Bank to BPR / BPRS Groups by Type of Use and Month in Way Kanan Regency (thousand rupiah), 2020 and 2022

Bulan Month	Modal Kerja/ Capital			
	Rekening/ Account		Nominal	
	2020	2022	2020	2022
(1)	(2)	(3)	(4)	(5)
Januari/January	602	396	7 854 600	4 209 642
Februari/February	593	394	7 764 934	4 044 292
Maret/March	583	391	7 349 654	4 031 038
April/April	566	389	7 078 015	4 078 618
Mei/May	542	391	5 668 118	4 059 208
Juni/June	515	390	4 452 357	4 036 242
Juli/July	491	397	4 377 045	4 158 134
Agustus/August	474	396	4 197 946	4 138 169
September/September	455	392	4 225 207	4 263 300
Oktober/October	451	390	4 275 240	4 160 439
November/November	438	383	4 184 436	4 160 469
Desember/December	426	377	4 131 942	4 065 367

Lanjutan Tabel/*Continued Table* 9.1.2

Bulan Month	Investasi/ <i>Investment</i>			
	Rekening/ <i>Account</i>		Nominal	
	2020	2022	2020	2022
(1)	(2)	(3)	(4)	(5)
Januari/ <i>January</i>	409	308	3 019 361	4 051 675
Februari/ <i>February</i>	406	316	3 002 259	4 345 969
Maret/ <i>March</i>	402	321	3 096 323	4 354 152
April/ <i>April</i>	389	345	2 871 346	4 694 832
Mei/ <i>May</i>	376	347	2 866 540	4 638 806
Juni/ <i>June</i>	374	359	3 523 871	4 732 719
Juli/ <i>July</i>	351	357	3 403 204	4 862 749
Agustus/ <i>August</i>	326	359	3 218 876	5 115 111
September/ <i>September</i>	300	369	3 089 736	5 345 344
Oktober/ <i>October</i>	290	380	3 040 540	5 963 110
November/ <i>November</i>	277	384	2 831 824	6 006 450
Desember/ <i>December</i>	262	395	2 876 277	5 974 619

Lanjutan Tabel/*Continued Table 9.1.2*

Bulan Month	Konsumsi/ <i>Consumption</i>			
	Rekening/ <i>Account</i>		Nominal	
	2020	2022	2020	2022
(1)	(2)	(3)	(4)	(5)
Januari/ <i>January</i>	3 417	3 194	503 845 091	540 055 687
Februari/ <i>February</i>	3 432	3 185	509 440 281	540 855 509
Maret/ <i>March</i>	3 440	3 189	513 876 201	542 537 908
April/ <i>April</i>	3 440	3 263	515 616 768	551 945 234
Mei/ <i>May</i>	3 440	3 342	516 253 273	560 538 672
Juni/ <i>June</i>	3 439	3 413	517 408 611	569 460 299
Juli/ <i>July</i>	3 426	3 427	518 938 944	570 948 132
Agustus/ <i>August</i>	3 416	3 470	519 154 800	574 995 229
September/ <i>September</i>	3 402	3 505	519 201 784	580 165 117
Oktober/ <i>October</i>	3 388	3 547	519 876 530	583 953 611
November/ <i>November</i>	3 370	3 553	528 689 313	584 597 523
Desember/ <i>December</i>	3 355	3 565	534 376 635	584 724 266

Catatan/*Note*: Data tahun 2021 belum tersedia/ *2021 data not yet available*

Sumber/*Source*: Otoritas Jasa Keuangan Indonesia/*Indonesian Financial Services Authority*

Tabel
Table 9.1.3

Posisi Pinjaman yang Diberikan oleh Bank Perkreditan Rakyat Syariah (BPRS) pada Kelompok BPR/BPRS menurut Jenis Penggunaan dan Bulan di Kabupaten Way Kanan (ribu rupiah), 2021 dan 2022

Loan Position Provided by Islamic Rural Bank to BPR / BPRS Groups by Type of Use and Month in Way Kanan Regency (thousand rupiah), 2021 and 2022

Bulan Month	Modal Kerja/ Capital			
	Rekening/ Account		Nominal	
	2021	2022	2021	2022
(1)	(2)	(3)	(4)	(5)
Januari/January	169	174	4 833 629	4 543 746
Februari/February	174	163	5 173 729	4 574 418
Maret/March	183	155	5 140 749	4 366 142
April/April	189	160	5 292 172	4 573 452
Mei/May	191	160	5 201 567	4 461 752
Juni/June	194	154	5 114 201	4 207 690
Juli/July	191	151	4 906 760	4 256 223
Agustus/August	186	150	5 022 017	4 469 367
September/September	183	146	5 031 224	4 552 161
Oktober/October	184	139	4 801 241	4 234 151
November/November	181	140	4 749 798	4 197 452
Desember/December	178	137	4 595 226	4 086 482

Lanjutan Tabel/Continued Table 9.1.3

Bulan Month	Investasi/ Investment			
	Rekening/ Account		Nominal	
	2021	2022	2021	2022
(1)	(2)	(3)	(4)	(5)
Januari/January	173	282	11 496 914	21 307 006
Februari/February	190	289	12 992 218	22 048 070
Maret/March	197	297	13 695 941	22 297 208
April/April	209	299	14 545 773	22 245 630
Mei/May	219	305	15 428 439	22 492 351
Juni/June	230	307	16 223 922	23 111 320
Juli/July	235	308	16 685 051	22 683 042
Agustus/August	241	312	17 409 890	23 651 144
September/September	255	309	18 689 248	23 500 667
Oktober/October	269	303	19 969 057	23 100 599
November/November	278	301	20 628 610	22 816 766
Desember/December	281	297	20 757 102	22 273 758

Lanjutan Tabel/*Continued Table* 9.1.3

Bulan Month	Konsumsi/ <i>Consumption</i>			
	Rekening/ <i>Account</i>		Nominal	
	2021	2022	2021	2022
(1)	(2)	(3)	(4)	(5)
Januari/ <i>January</i>	891	737	37 540 705	32 461 997
Februari/ <i>February</i>	883	744	37 423 991	32 526 069
Maret/ <i>March</i>	892	744	37 359 138	31 867 024
April/ <i>April</i>	893	743	37 218 282	31 841 825
Mei/ <i>May</i>	875	753	36 518 297	32 596 971
Juni/ <i>June</i>	864	737	35 909 413	33 548 175
Juli/ <i>July</i>	848	721	35 038 777	33 207 229
Agustus/ <i>August</i>	815	723	33 806 904	33 576 683
September/ <i>September</i>	797	719	33 194 490	33 613 152
Oktober/ <i>October</i>	780	737	32 433 861	34 288 040
November/ <i>November</i>	762	728	31 885 422	33 918 708
Desember/ <i>December</i>	747	722	31 885 549	34 185 049

Catatan/*Note*: -Sumber/*Source*: Otoritas Jasa Keuangan Indonesia/*Indonesian Financial Services Authority*

Tabel
Table 9.1.4

Jumlah Rekening dan Nominal Tabungan pada Bank Perkreditan Rakyat (BPR) Menurut Bulan di Kabupaten Way Kanan (ribu rupiah), 2020 dan 2022
Number of Accounts and Savings Nominal at Rural Bank (BPR) by Month in Way Kanan Regency (thousand rupiah), 2020 and 2022

Bulan Month	Rekening/ Account		Nominal Tabungan Savings Nominal	
	2020	2022	2020	2022
(1)	(2)	(3)	(4)	
Januari/January	6 094	6 562	28 013 386	30 449 338
Februari/February	6 172	6 549	28 416 284	30 756 685
Maret/March	6 337	6 559	26 943 666	30 985 367
April/April	6 353	6 675	25 820 020	32 568 455
Mei/May	6 330	6 656	26 587 739	33 102 148
Juni/June	6 366	6 803	27 687 489	32 687 111
Juli/July	6 380	6 745	29 389 719	31 739 803
Agustus/August	6 383	6 799	28 293 369	32 925 088
September/September	6 231	6 820	26 092 786	31 866 522
Oktober/October	6 243	6 870	26 283 644	31 671 058
November/November	6 358	6 901	29 884 948	30 550 571
Desember/December	6 300	7 034	30 446 721	30 092 529

Catatan/Note: Data tahun 2021 tidak tersedia/ 2021 data not available

Sumber/Source: Otoritas Jasa Keuangan Indonesia/Indonesian Financial Services Authority

Tabel
Table 9.1.5

Jumlah Rekening dan Nominal Deposito pada Bank Perkreditan Rakyat (BPR) Menurut Bulan di Kabupaten Way Kanan (ribu rupiah), 2020 dan 2022
Number of Accounts and Deposit Nominal at Rural Bank (BPR) by Month in Way Kanan Regency (thousand rupiah), 2020 and 2022

Bulan Month	Rekening/ Account		Nominal Deposito Deposit Nominal	
	2020	2022	2020	2022
(1)	(2)	(3)	(4)	
Januari/January	201	223	26 480 315	27 843 336
Februari/February	199	231	25 248 341	28 027 820
Maret/March	190	235	24 819 324	28 405 463
April/April	186	239	24 079 297	28 731 474
Mei/May	179	242	23 719 940	29 324 162
Juni/June	178	232	24 026 470	30 304 064
Juli/July	174	233	22 923 302	30 768 698
Agustus/August	181	233	23 709 552	30 473 789
September/September	182	236	25 519 820	31 329 047
Oktober/October	184	233	25 649 697	31 095 392
November/November	186	223	25 965 874	30 031 376
Desember/December	191	222	26 451 266	29 685 720

Catatan/Note: Data tahun 2021 tidak tersedia/ 2021 data not available

Sumber/Source: Otoritas Jasa Keuangan Indonesia/Indonesian Financial Services Authority

Tabel
Table 9.1.6

Jumlah Rekening dan Nominal Tabungan pada Bank Perkreditan Rakyat Syariah (BPRS) Menurut Bulan di Kabupaten Way Kanan (ribu rupiah), 2021 dan 2022
Number of Accounts and Savings Nominal at Islamic Rural Bank by Month in Way Kanan Regency (thousand rupiah), 2021 and 2022

Bulan Month	Rekening/ Account		Nominal Tabungan Savings Nominal	
	2021	2022	2021	2022
(1)	(2)	(3)	(4)	
Januari/January	14 411	14 995	21 898 291	24 712 750
Februari/February	14 535	15 020	20 804 230	23 361 116
Maret/March	14 623	15 042	19 286 579	22 290 186
April/April	14 662	15 116	18 809 111	17 870 084
Mei/May	14 620	15 314	17 884 352	22 209 860
Juni/June	14 764	15 428	17 786 944	19 920 412
Juli/July	14 885	15 499	17 857 598	20 138 186
Agustus/August	14 814	15 626	19 875 558	22 157 901
September/September	14 898	15 834	18 803 382	21 217 108
Oktober/October	14 902	15 968	17 775 728	20 897 039
November/November	14 941	16 007	21 317 206	23 250 769
Desember/December	14 969	16 022	26 206 288	28 276 551

Catatan/Note: -

Sumber/Source: Otoritas Jasa Keuangan Indonesia/Indonesian Financial Services Authority

Tabel
Table 9.1.7**Jumlah Rekening dan Nominal Deposito pada Bank Perkreditan Rakyat Syariah (BPRS) Menurut Bulan di Kabupaten Way Kanan (ribu rupiah), 2021 dan 2022**
Number of Accounts and Deposit Nominal at Islamic Rural Bank by Month in Way Kanan Regency (thousand rupiah), 2021 and 2022

Bulan Month	Rekening/ Account		Nominal Deposito Deposit Nominal	
	2021	2022	2021	2022
(1)	(2)	(3)	(4)	
Januari/January	128	139	11 338 400	14 231 889
Februari/February	126	139	11 495 400	14 291 565
Maret/March	126	136	12 166 400	14 305 768
April/April	133	137	12 475 900	14 223 950
Mei/May	140	137	12 576 900	13 679 646
Juni/June	141	146	13 062 255	14 927 500
Juli/July	138	152	12 884 255	15 860 100
Agustus/August	130	159	12 694 855	17 484 800
September/September	136	162	13 435 355	19 730 500
Oktober/October	144	163	14 254 355	20 114 500
November/November	145	169	14 864 355	20 450 000
Desember/December	141	171	14 693 665	20 873 000

Catatan/Note: -

Sumber/Source: Otoritas Jasa Keuangan Indonesia/Indonesian Financial Services Authority

9.2 INVESTASI INVESTMENT

Tabel 9.2.1 Jumlah Izin yang Dikeluarkan menurut Kecamatan dan Jenis Izin di Kabupaten Way Kanan, 2022
Number of Issued Permits/Licenses by Subdistrict and Kind of Permit/License in Way Kanan Regency, 2022

Bulan Month	Jenis Izin/Kind of Licenses				
	Persetujuan Bangunan Gedung (PGB) Building Permit	Izin Penyelenggara Reklame (IPR) Reclame Organizer Permit	Surat Izin Praktik Bidan (SIPB) Midwife Practice License	Nomor Induk Berusaha (NIB) Business Registration Number	Izin Lokasi Location Permit
(1)	(2)	(3)	(4)	(5)	(6)
Banjit	2	12	27	8	–
Baradatu	4	24	40	14	–
Gunung Labuhan	5	2	7	1	–
Kasui	2	4	5	3	–
Rebang Tangkas	2	4	8	5	–
Blambangan Umpu	3	16	15	6	–
Way Tuba	2	4	7	1	–
Negeri Agung	2	3	3	4	–
Umpu Semenguk	3	9	43	6	–
Bahuga	–	1	5	–	–
Buay Bahuga	4	12	6	6	–
Bumi Agung	4	8	8	5	–
Pakuan Ratu	2	13	17	6	–
Negara Batin	13	9	11	7	–
Negeri Besar	–	2	6	2	–
Way Kanan	48	123	208	74	–

Lanjutan Tabel/*Continued Table* 9.2.1

Bulan <i>Month</i>	Jenis Izin/Kind of Licenses				
	Izin Usaha Mikro Dan Kecil (IUMK) <i>Micro and Small Business Permit</i>	Surat Izin Praktik Perawat (SIPP) <i>Nurse Practice License</i>	Surat Izin Usaha Perdagangan (SIUP) <i>Business Trade Licence</i>	Surat Izin Praktik Dokter <i>Doctor's Practice License</i>	Izin Pendirian Satuan Pendidikan Non Formal <i>Nonformal education Permit</i>
(1)	(7)	(8)	(9)	(10)	(11)
Banjit	–	21	–	9	2
Baradatu	–	51	–	9	–
Gunung Labuhan	–	1	–	2	–
Kasui	–	2	–	2	3
Rebang Tangkas	–	8	–	4	–
Blambangan Umpu	–	5	–	5	1
Way Tuba	–	10	–	1	1
Negeri Agung	–	13	–	4	–
Umpu Semenguk	–	45	–	29	–
Bahuga	–	6	–	–	1
Buay Bahuga	–	6	–	1	1
Bumi Agung	–	13	–	6	–
Pakuan Ratu	–	14	–	7	–
Negara Batin	–	5	–	2	–
Negeri Besar	–	14	–	2	–
Way Kanan	–	214	–	83	9

Lanjutan Tabel/Continued Table 9.2.1

Bulan Month	Jenis Izin/Kind of Licenses				
	Surat Izin Praktik Internship Practice License	Sertifikat Produksi Pangan Rumah Tangga (PIRT) Household Food Production Certificate	Izin Lingkungan Environmental Permit	Izin Usaha Jasa Konstruksi (IUJK) Construction Services Business Permit	Izin Usaha Industri (IUI) Industrial Business Permit
(1)	(12)	(13)	(14)	(15)	(16)
Banjit	–	–	5	–	–
Baradatu	5	–	10	–	–
Gunung Labuhan	–	–	3	–	–
Kasui	–	–	1	–	–
Rebang Tangkas	–	–	5	–	–
Blambangan Umpu	–	1	2	–	–
Way Tuba	3	–	–	–	–
Negeri Agung	–	–	2	–	–
Umpu Semenguk	9	–	1	–	–
Bahuga	–	–	–	–	–
Buay Bahuga	–	–	3	–	–
Bumi Agung	–	–	1	–	–
Pakuan Ratu	–	–	5	–	–
Negara Batin	–	–	4	–	–
Negeri Besar	–	–	1	–	–
Way Kanan	17	1	43	–	–

Lanjutan Tabel/*Continued Table* 9.2.1

Bulan <i>Month</i>	Jenis Izin/Kind of Licenses				
	Surat Izin Praktik Apoteker (SIPA) <i>Pharmacist Practice License</i>	Surat Izin Kerja Radiografer <i>Radiographer's Work License</i>	Izin Operasional Klinik <i>Clinic Operational Permit</i>	Izin Apotek <i>Pharmacy Permit</i>	Tanda Daftar Usaha Pariwisata (TDUP) <i>Tourism Business Registration Certificate</i>
(1)	(17)	(18)	(19)	(20)	(21)
Banjit	2	–	–	–	–
Baradatu	3	1	–	1	–
Gunung Labuhan	–	–	–	–	–
Kasui	3	–	–	–	–
Rebang Tangkas	1	–	1	–	–
Blambangan Umpu	4	–	–	–	–
Way Tuba	1	–	–	–	–
Negeri Agung	3	–	–	–	–
Umpu Semenguk	3	3	–	–	–
Bahuga	–	–	–	–	–
Buay Bahuga	2	–	–	–	–
Bumi Agung	2	–	–	–	–
Pakuan Ratu	1	–	1	–	–
Negara Batin	3	–	–	–	–
Negeri Besar	1	–	–	–	–
Way Kanan	29	4	2	1	–

Lanjutan Tabel/Continued Table 9.2.1

Bulan Month	Jenis Izin/Kind of Permits				Jumlah Total
	Surat Izin Kerja Tenaga Gizi Nutritional Work License	Izin Mendirikan Rumah Sakit Hospital Establishment Permit	Izin Operasional Rumah Sakit Hospital Operational Permit	Lainnya Other	
(1)	(22)	(23)	(24)	(25)	(26)
Banjit	3	–	–	19	110
Baradatu	5	–	–	29	196
Gunung Labuhan	1	–	–	8	30
Kasui	–	–	–	9	34
Rebang Tangkas	1	–	–	4	43
Blambangan Umpu	1	–	–	19	78
Way Tuba	2	–	–	7	39
Negeri Agung	2	–	–	11	47
Umpu Semenguk	4	–	1	25	181
Bahuga	–	–	–	5	18
Buay Bahuga	1	–	–	6	48
Bumi Agung	1	–	–	12	60
Pakuan Ratu	–	–	–	13	79
Negara Batin	1	–	–	9	64
Negeri Besar	–	–	–	8	36
Way Kanan	22	–	1	184	1 063

Catatan/Note: -

Sumber/Source: Dinas Penanaman Modal dan Pelayanan Terpadu Satu Pintu/ Investment and One Stop Integrated Services of Way Kanan Regency

Tabel
Table 9.2.2

Jumlah Surat Persetujuan Bangunan Gedung (PGB) Yang Dikeluarkan Menurut Jenis Bangunan dan Kecamatan di Kabupaten Way Kanan, 2022
Number of Building Permit Issued by Type of Building and Subdistrict in Way Kanan Regency, 2022

Kecamatan Subdistrict	Rumah Tinggal Residential Home	Sekolah/ Kampus School/ Campust	Gedung Kantor Office Building
(1)	(2)	(3)	(4)
Banjit	–	–	–
Baradatu	–	–	–
Gunung Labuhan	1	–	–
Kasui	–	–	–
Rebang Tangkas	1	–	–
Blambangan Umpu	1	–	–
Way Tuba	–	–	–
Negeri Agung	–	–	–
Umpu Semenguk	–	–	–
Bahuga	–	–	–
Buay Bahuga	–	2	–
Bumi Agung	–	–	–
Pakuan Ratu	–	–	–
Negara Batin	–	1	–
Negeri Besar	–	–	–
Way Kanan	3	3	–

Lanjutan Tabel/Continued Table 9.2.2

Kecamatan Subdistrict	Rumah Ibadah Worship Place	Perdagangan dan Jasa Trade and Service	Lainnya Others
(1)	(5)	(6)	(7)
Banjit	–	1	1
Baradatu	–	–	4
Gunung Labuhan	–	3	1
Kasui	–	1	1
Rebang Tangkas	–	1	–
Blambangan Umpu	–	2	–
Way Tuba	–	–	2
Negeri Agung	–	–	2
Umpu Semenguk	–	2	1
Bahuga	–	–	–
Buay Bahuga	–	2	–
Bumi Agung	–	4	–
Pakuan Ratu	–	2	–
Negara Batin	–	9	3
Negeri Besar	–	–	–
Way Kanan	–	27	15

Catatan/Note: –

Sumber/Source: Dinas Penanaman Modal dan Pelayanan Terpadu Satu Pintu/ Investment and One Stop Integrated Services of Way Kanan Regency

9.3 KOPERASI COOPERATIVE

Tabel 9.3.1 Jumlah Koperasi Aktif Menurut Kelompok Koperasi dan Kecamatan di Kabupaten Way Kanan, 2018–2022
Number of Active Cooperative by Subdistrict in Way Kanan Regency, 2018–2022

Kecamatan Subdistrict	2018	2019	2020	2021	2022
(1)	(2)	(3)	(4)	(5)	(6)
Banjit	1	6	7	7	9
Baradatu	10	12	15	16	19
Gunung Labuhan	–	–	1	1	1
Kasui	2	4	5	6	6
Rebang Tangkas	–	1	3	3	3
Blambangan Umpu	15	19	20	19	21
Way Tuba	4	5	7	8	9
Negeri Agung	3	5	5	7	7
Umpu Semenguk	–	–	–	6	5
Bahuga	1	2	3	3	4
Buay Bahuga	4	5	6	8	8
Bumi Agung	3	4	5	5	5
Pakuan Ratu	5	5	6	9	10
Negara Batin	7	9	10	10	12
Negeri Besar	1	1	1	2	2
Way Kanan	56	78	94	110	121

Catatan/Note: -

Sumber/Source: Dinas Koperasi dan Usaha Mikro, Kecil, dan Menengah (UMKM) Kabupaten Way Kanan/Department of Cooperatives and Micro, Small, and Medium Enterprises (MSMEs) of Way Kanan Regency

Tabel 9.3.2 Jumlah Koperasi Aktif Menurut Jenis Koperasi di Kabupaten Way Kanan, 2018–2022
Number of Active Cooperative by Kind of Cooperative in Way Kanan Regency, 2018–2022

Jenis Koperasi Kind of Cooperative	2018	2019	2020	2021	2022
(1)	(2)	(3)	(4)	(5)	(6)
Simpan Pinjam/ <i>Savings and Loan</i>	7	7	9	13	15
Produksi/ <i>Production</i>	17	30	37	43	50
Pemasaran/ <i>Marketing</i>	1	5	8	9	9
Konsumen/ <i>Consumer</i>	31	36	40	44	46
Jasa-jasa/ <i>Services</i>	–	–	–	1	1
Jumlah/Total	56	78	94	110	121

Catatan/Note: -

Sumber/Source: Dinas Koperasi dan Usaha Mikro, Kecil, dan Menengah (UMKM) Kabupaten Way Kanan/Department of Cooperatives and Micro, Small, and Medium Enterprises (MSMEs) of Way Kanan Regency

Tabel 9.3.3 Jumlah Koperasi Aktif Menurut Kelompok Koperasi di Kabupaten Way Kanan, 2018–2022
Number of Active Cooperative by Group of Cooperative in Way Kanan Regency, 2018–2022

Kelompok Koperasi Group of Cooperative	2018	2019	2020	2021	2022
(1)	(2)	(3)	(4)	(5)	(6)
KUD	3	3	3	3	3
KOPTAN	5	8	9	13	13
KOPBUN	3	11	12	12	12
KSP	4	4	7	9	10
KSU	15	16	16	18	19
KPRI	2	2	2	2	2
KOPWAN	7	7	6	8	8
KOPPONTREN	–	–	3	2	2
Lainnya/Other	19	27	36	43	52
Jumlah/Total	56	78	94	110	121

Catatan/Note: -

Sumber/Source: Dinas Koperasi dan Usaha Mikro, Kecil, dan Menengah (UMKM) Kabupaten Way Kanan/Department of Cooperatives and Micro, Small, and Medium Enterprises (MSMEs) of Way Kanan Regency

Tabel
Table 9.3.4**Jumlah Koperasi Aktif Menurut Kelompok Koperasi dan Kecamatan di Kabupaten Way Kanan, 2022**
Number of Active Cooperative by Group of Cooperative and Subdistrict in Way Kanan Regency, 2022

Kecamatan Subdistrict	Kelompok Koperasi/ Group of Cooperative				
	KUD	KOP TAN	KOP BUN	KSP	KSU
(1)	(2)	(3)	(4)	(5)	(6)
Banjit	–	1	2	–	1
Baradatu	–	2	–	4	3
Gunung Labuhan	–	–	–	–	–
Kasui	–	1	2	–	1
Rebang Tangkas	–	–	2	–	–
Blambangan Umpu	–	2	4	1	3
Way Tuba	–	–	–	2	1
Negeri Agung	–	–	–	–	3
Umpu Semenguk	1	–	–	1	1
Bahuga	–	–	–	–	1
Buay Bahuga	–	1	–	–	2
Bumi Agung	1	–	–	–	1
Pakuan Ratu	1	2	–	1	1
Negara Batin	–	3	2	1	1
Negeri Besar	–	1	–	–	–
Way Kanan	3	13	12	10	19

Lanjutan Tabel/Continued Table 9.3.4

Kecamatan Subdistrict	Kelompok Koperasi/ Group of Cooperative				Jumlah Total
	KPRI	KOP WAN	KOP POTREN	Lainnya Other	
(1)	(7)	(8)	(9)	(10)	(11)
Banjit	–	–	–	5	9
Baradatu	–	2	–	8	19
Gunung Labuhan	–	–	1	–	1
Kasui	–	–	–	2	6
Rebang Tangkas	–	–	1	–	3
Blambangan Umpu	2	1	–	8	21
Way Tuba	–	–	–	6	9
Negeri Agung	–	1	–	3	7
Umpu Semenguk	–	1	–	1	5
Bahuga	–	–	–	3	4
Buay Bahuga	–	1	–	4	8
Bumi Agung	–	1	–	2	5
Pakuan Ratu	–	–	–	5	10
Negara Batin	–	–	–	5	12
Negeri Besar	–	1	–	–	2
Way Kanan	2	8	2	52	121

Catatan/Note: –

Sumber/Source: Dinas Koperasi dan Usaha Mikro, Kecil, dan Menengah (UMKM) Kabupaten Way Kanan/Department of Cooperatives and Micro, Small, and Medium Enterprises (MSMEs) of Way Kanan Regency

9.4 HARGA-HARGA PRICES

Tabel 9.4.1 Rata-rata Harga Eceran Beberapa Jenis Bahan Pangan di Kabupaten Way Kanan, 2022
Average Retail Prices of Selected Food Commodities in Way Kanan Regency, 2022

Jenis Barang <i>Commodities</i>	Satuan <i>Unit</i>	Rata-rata Harga Eceran <i>Average Retail Prices</i>
(1)	(2)	(3)
Beras Premium ¹ / <i>Premium</i> ¹	kg	11 464,00
Beras Medium ² / <i>Medium</i> ²	kg	10 482,00
Beras Luar Kualitas ³ / <i>Beyond Quality</i> ³	kg	9 359,00
Jagung / <i>Corn</i>	kg	6 000,00
Kedelai / <i>Soybean</i>	kg	13 688,00
Gula Pasir / <i>Refined Sugar</i>	kg	14 534,00
Bawang Merah / <i>Onion</i>	kg	35 607,00
Cabai Merah Keriting / <i>Red Chili</i>	kg	53 760,00
Daging Ayam Ras / <i>Purebred Chicken Meat</i>	kg	32 799,00
Telur Ayam Ras / <i>Purebred Chicken Eggs</i>	kg	26 537,00
Daging Sapi / <i>Beef</i>	kg	132 224,00
Minyak Goreng Curah / <i>Cooking Oil</i>	kg	15 217,00
Tepung Terigu Curah / <i>Wheat Flour</i>	kg	9 999,00

Catatan/Note: ¹ Premium: Maksimum beras patah s.d. 15% / *Premium: Maximum Broken Rice 15%*

² Medium: Beras patah 15,01% –25% / *Medium: Broken Rice 15,01% –25%*

³ Luar Kualitas: Beras patah di atas 25% / *Beyond Quality: Broken Rice Above 25%*

Sumber/Source: Dinas Ketahanan Pangan Kabupaten Way Kanan / *Food Security Service of Way Kanan Regency*

RATA-RATA PENGELUARAN PER KAPITA SELAMA SEBULAN, 2022

Average Expenditure per Capita for a month, 2022

RP 1 015 508

PERSENTASE PENGELUARAN PERKAPITA, 2022

Percentage of Monthly Expenditure per Capita, 2022



58,15%

MAKANAN
Food

24,23% Pengeluaran makanan disumbang oleh pengeluaran atas makanan dan minuman jadi

24,23% of food expenditure was contributed by expenditure on food and drink



41,85%

NON MAKANAN
Non-Food

50,82% Pengeluaran bukan makanan disumbang oleh pengeluaran atas perumahan dan fasilitas rumah tangga

24,23% of non-food expenditure was contributed by expenditure on housing and household facilities



= 4 X



Pengeluaran per kapita untuk Rokok sebanding dengan 4 kali pengeluaran telur dan susu

Expenditure per capita on cigarettes is equivalent to four times egg and milk expenditure

Sumber/Source : BPS, Survei Sosial Ekonomi Nasional Maret/ BPS-Statistics Indonesia, March National Socioeconomic Survey.

PENJELASAN TEKNIS

1. Pengeluaran rata-rata per kapita adalah biaya yang dikeluarkan untuk konsumsi semua anggota rumah tangga selama sebulan baik yang berasal dari pembelian, pemberian maupun produksi sendiri dibagi dengan Jumlah anggota rumah tangga dalam rumah tangga tersebut.
2. Data konsumsi/pengeluaran yang dikumpulkan pada Susenas dibagi menjadi dua kelompok yaitu konsumsi makanan dan bukan makanan.
3. Konsumsi/pengeluaran makanan dirinci menjadi 215 jenis komoditi, masing- masing dikumpulkan data kuantitas dan nilainya.
4. Untuk konsumsi bukan makanan pada umumnya yang dikumpul hanya data nilainya, kecuali untuk beberapa jenis pengeluaran tertentu, seperti penggunaan listrik, air, gas, dan bahan bakar minyak (BBM) yang juga dikumpulkan kuantitasnya.

TECHNICAL NOTES

1. *Per capita Average Expenditure is the cost spent for all household members consumption during the month, whether from purchasing, giving or own production, divided by the number of household members in the household.*
2. *The data of consumption/ expenditure collected in Susenas are divided into two groups, namely food and non-food consumption.*
3. *Consumption/ expenditure on food covers 215 commodities, both quantity data and value are collected.*
4. *For consumption of non-food, the data collected in general are only their values, except for certain types of expenditure, such as electricity, water, gas, and fuel, which are also collected for their quantity data.*



ULASAN

Penduduk Kabupaten Way Kanan pada tahun 2022 secara umum memiliki pengeluaran sebesar Rp959.578 per kapita per bulan. Dari jumlah tersebut, sebesar 42,95 persen atau Rp412.098 digunakan untuk komoditi non makanan. Sementara sisanya 57,05 persen atau Rp547.480 digunakan untuk komoditi makanan.

Dari pengeluaran yang dikeluarkan untuk komoditi makanan, pengeluaran untuk kelompok Makanan dan Minuman memiliki persentase terbesar. Kelompok ini memiliki persentase 23,44 persen. Di urutan berikutnya ada Rokok dengan persentase 15,03 persen dan Padi-padian 14,32 persen. Sisanya digunakan untuk komoditi makanan yang lain.

Sementara untuk pengeluaran di komoditi non makanan, pengeluaran terbesar penduduk Kabupaten Way Kanan banyak berada di kelompok Perumahan dan Fasilitas Rumah Tangga, dengan persentase 47,84 persen dari total pengeluaran non makanan. Di urutan berikutnya adalah Aneka komoditas dan jasa dengan 23,14 persen; Komoditas tahan lama 10,78 persen; Pajak, pungutan, dan asuransi dengan 8,07 persen; Pakaian, alas kaki, dan tutup kepala dengan 6,87 persen; dan Keperluan Pesta dan Upacara 3,30 persen.

DESCRIPTION

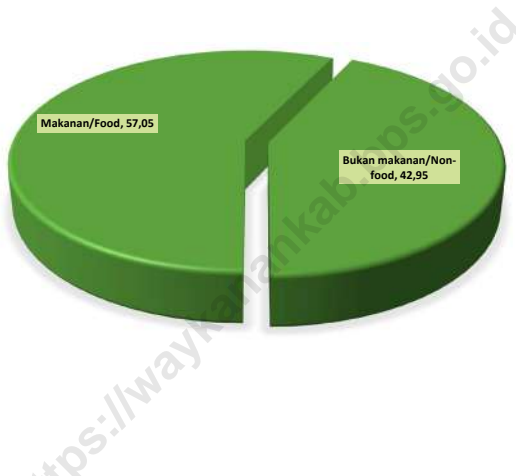
the population of Way Kanan Regency in 2022 generally has an expenditure of Rp959,578 per capita per month. From this amount, 42.95 percent or Rp 412,098 is used for non-food commodities. While the rest, 57.05 percent or Rp547,480 is used for food commodities.

From expenditures spent on food commodities, the expenditure for the Ready food and Beverages group has the largest percentage. This group has a percentage of 23.44 percent. On the next position there is Cigarette with a percentage of 15.03 percent and Cereals group 14.32 percent. The rest is used for other food commodities.

As for expenditures in non-food commodities, the largest expenditure of residents of Way Kanan Regency is mostly in the Housing and Household Facilities group, with a percentage of 47.84 percent of the total non-food expenditure. next are various goods and services group with 23.14 percent; Durable goods 10.78 percent; Taxes and insurance with 8.07 percent; Clothing, footwear, and headgear with 6.87 percent; and Parties and ceremonies 3.30 percent.

Gambar 10.1
Figures

Persentase Rata-rata Pengeluaran per Kapita Sebulan Menurut Kelompok Komoditas di Kabupaten Way Kanan, 2022
Percentage of Monthly Average Expenditure per Capita by Commodity Group in Way Kanan Regency, 2021 and 2022



Sumber/Source: BPS, Survei Sosial Ekonomi Nasional (Susenas) Maret/BPS-Statistics Indonesia, National Socioeconomic Survey March

Tabel
Table 10.1

Rata-rata Pengeluaran per Kapita Sebulan Menurut Kelompok Komoditas (rupiah) di Kabupaten Way Kanan, 2021 dan 2022
Monthly Average Expenditure per Capita by Commodity Group (rupiahs) in Way Kanan Regency, 2021 and 2022

Kelompok Komoditas/Commodity Group	2021	2022
(1)	(2)	(3)
Makanan/Food		
Padi-padian/Cereals	78 395	75 349
Umbi-umbian/Tubers	5 276	4 836
Ikan/udang/cumi/kerang/Fish/shrimp/common squid/shells	39 087	46 148
Daging/Meat	18 263	22 887
Telur dan susu/Eggs and milk	28 560	33 214
Sayur-sayuran/Vegetables	66 134	59 122
Kacang-kacangan/Legumes	12 728	12 666
Buah-buahan/Fruits	22 758	25 089
Minyak dan kelapa/Oil and coconut	18 007	26 512
Bahan minuman/Beverage stuffs	22 137	23 600
Bumbu-bumbuan/Spices	14 395	15 249
Konsumsi lainnya/Miscellaneous food items	11 110	11 970
Makanan dan minuman jadi/Prepared food and beverages	128 354	143 077
Rokok/Cigarettes	82 275	90 824
Jumlah makanan/Total food	547 480	590 542
Bukan makanan/Non-food		
Perumahan dan fasilitas rumah tangga/Housing and household facilities	197 139	215 983
Aneka komoditas dan jasa/Goods and services	95 377	92 748
Pakaian, alas kaki, dan tutup kepala/Clothing, footwear, and headgear	28 300	28 055
Komoditas tahan lama/Durable goods	44 426	27 657
Pajak, pungutan, dan asuransi/Taxes and insurance	33 260	37 773
Keperluan pesta dan upacara/kenduri/Parties and ceremonies	13 596	22 750
Jumlah bukan makanan/Total non-food	412 098	424 966
Jumlah/Total	959 578	1 015 508

Catatan/Note: -

Sumber/Source: BPS, Survei Sosial Ekonomi Nasional (Susenas) Maret/BPS-Statistics Indonesia, National Socioeconomic Survey March

Tabel
Table 10.2**Persentase Pengeluaran per Kapita Sebulan Menurut Kelompok Komoditas di Kabupaten Way Kanan, 2021 dan 2022****Percentage of Monthly Expenditure per Capita by Commodity Group in Way Kanan Regency, 2021 and 2022**

Kelompok Komoditas/Commodity Group	2021	2022
(1)	(2)	(3)
Makanan/Food		
Padi-padian/Cereals	8,17	7,42
Umbi-umbian/Tubers	0,55	0,48
Ikan/udang/cumi/kerang/Fish/shrimp/common squid/shells	4,07	4,54
Daging/Meat	1,90	2,25
Telur dan susu/Eggs and milk	2,98	3,27
Sayur-sayuran/Vegetables	6,89	5,82
Kacang-kacangan/Legumes	1,33	1,25
Buah-buahan/Fruits	2,37	2,47
Minyak dan kelapa/Oil and coconut	1,88	2,61
Bahan minuman/Beverage stuffs	2,31	2,32
Bumbu-bumbuan/Spices	1,50	1,50
Konsumsi lainnya/Miscellaneous food items	1,16	1,18
Makanan dan minuman jadi/Prepared food and beverages	13,38	14,09
Rokok/Cigarettes	8,57	8,94
Jumlah makanan/Total food	57,05	58,15
Bukan makanan/Non-food		
Perumahan dan fasilitas rumah tangga/Housing and household facilities	20,54	21,27
Aneka komoditas dan jasa/Goods and services	9,94	9,13
Pakaian, alas kaki, dan tutup kepala/Clothing, footwear, and headgear	2,95	2,76
Komoditas tahan lama/Durable goods	4,63	2,72
Pajak, pungutan, dan asuransi/Taxes and insurance	3,47	3,72
Keperluan pesta dan upacara/kenduri/Parties and ceremonies	1,42	2,24
Jumlah bukan makanan/Total non-food	42,95	41,85
Jumlah/Total	100,00	100,00

Catatan/Note: -

Sumber/Source: BPS, Survei Sosial Ekonomi Nasional (Susenas) Maret/BPS-Statistics Indonesia, National Socioeconomic Survey March

Tabel
Table 10.3**Persentase Penduduk Menurut Golongan Pengeluaran Per Kapita Sebulan di Kabupaten Way Kanan, 2021 dan 2022**
Percentage of Population by Per Capita Spending Group a Month in Way Kanan Regency, 2021 and 2022

Golongan Pengeluaran <i>Spending Group</i> (Rp)	2021	2022
(1)	(2)	(3)
< 750 000	41,92	39,46
750 000–999 999	20,46	23,19
1000 000–1 499 999	24,73	23,33
>= 1 500 000	12,88	14,02
Jumlah/Total	100,00	100,00

Catatan/Note: -

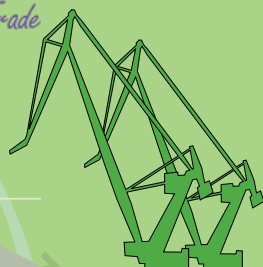
Sumber/Source: BPS, Survei Sosial Ekonomi Nasional (Susenas) Maret/BPS-Statistics Indonesia, National Socioeconomic Survey March

BAB XI

Chapter

PERDAGANGAN

Trade



DI TAHUN 2022, TERDAPAT

5

PASAR PEMERINTAH DI KABUPATEN WAY KANAN

*In 2022, There is 5 Government Market in
Way Kanan Regency*

JUMLAH SARANA PERDAGANGAN DI WAY KANAN, 2017-2022

Number of Trading Facilities in Way Kanan, 2017-2022



**"Persentase Sarana Perdagangan di Tahun 2022
Menurun 0,57 Persen Dibandingkan Tahun 2021"**

*"Percentage of Trading Facilities in 2022
Decreases 0.57 Percent Compared to 2021"*

Sumber/Source : Dinas Perindustrian dan Perdagangan Kabupaten Way Kanan
Industry and Trade Service of Way Kanan Regency



PENJELASAN TEKNIS

1. **Badan Hukum** adalah kesatuan yuridis (hukum), teknis, dan ekonomis yang bertujuan mencari laba atau keuntungan.
2. **Perseroan Terbatas** adalah suatu badan hukum untuk menjalankan usaha yang memiliki modal terdiri dari saham-saham, yang pemiliknya memiliki bagian sebanyak saham yang dimilikinya
3. **Perorangan** adalah bisnis yang dimiliki, dioperasikan dan dipertanggungjawabkan oleh satu orang.
4. **Pedagang Besar** adalah pedagang yang kegiatannya membeli barang dalam jumlah yang besar dan menjualnya kembali dengan jumlah yang besar.
5. **Pedagang Menengah** adalah pedagang yang membeli barang dagangan dalam jumlah besar dan menjualnya kembali kepada para pedagang kecil dalam jumlah sedang atau kecil.
6. **Pedagang Kecil** adalah pedagang yang membeli barang dagangan dalam jumlah sedang dan menjualnya kembali kepada konsumen akhir. Termasuk didalamnya pedagang mikro.

TECHNICAL NOTES

1. **Law Firm** is a juridical entity of law, technical, and economical which aim for profit or gain.
2. **Joint-Stock Company** is a legal entity to run a business consists of capital stock, which is part of owner shares.
3. **Individual business** is a businesses owned, operated and accounted for by one person.
4. **Wholesaler** is a trader whose activities are buying goods in large quantities and reselling it at large quantities.
5. **Medium Trader** is a trader whose activities are buying goods in large quantities and reselling it to small trader in a medium or small quantities.
6. **Small Trader** is a trader whose activities are buying goods in medium quantities and sell it to consumer. Also, it include the micro trader.

7. **Sarana Perdagangan** yang dicakup antara lain;
- Pasar** adalah tempat bertemunya pembeli dan penjual untuk melakukan transaksi jual beli barang atau jasa.
 - Toko** adalah tempat tertutup yang di dalamnya terjadi kegiatan perdagangan dengan jenis benda atau barang yang khusus.
 - Kios** adalah toko kecil yang fungsinya sama dengan toko, namun memiliki ukuran lebih kecil.
7. **Trading Facilities** covered;
- Market** is a meeting place for buyers and sellers to make buying and selling goods or services.
 - Shop** is covered in it occurs trade activities with types of objects or special items
 - Stall** is a small shop that functions the same as the stores, but has a smaller size.
 - Warung** is a small family owned business in the form of shops, stalls, small shops, or a simple restaurant

ULASAN

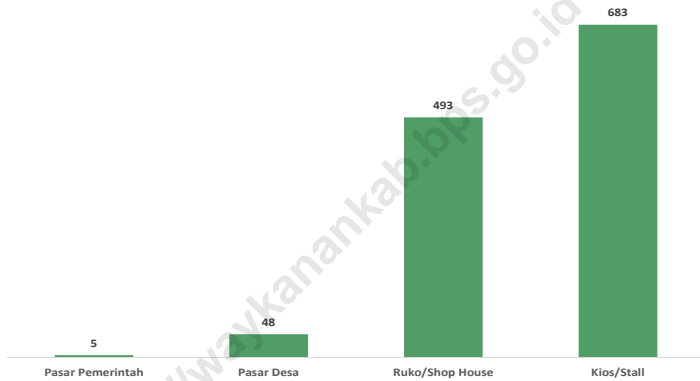
Sektor perdagangan merupakan salah satu sektor penggerak perekonomian di Kabupaten Way Kanan. Untuk memajukan sektor ini diperlukan adanya sarana pendukung perdagangan. Terlihat bahwa jumlah sarana perdagangan di Kabupaten Way Kanan menurut jenisnya setiap tahun terus meningkat. Di tahun 2022, jumlah sarana meningkat menjadi 1.236 buah jika dibandingkan dengan tahun sebelumnya yang hanya sebanyak 252 buah. Angka tersebut masih didominasi oleh Kios yang berjumlah 683 buah.

DESCRIPTION

The trade sector is one sector of the economy drive in Way Kanan Regnecy. To advance this sector, it is necessary to have trade support facilities. It can be seen that the number of trading facilities in Way Kanan Regency according to its type continues to increase every year. In 2022, the number of facilities will increase to 1,236 when compared to 252 in the previous year. This figure is still dominated by Stall totaling 683.

Gambar 11.1
Figures

Jumlah Sarana Perdagangan Menurut Jenisnya di Kabupaten Way Kanan, 2022
Number of Trading Facilities by Type of Facility in Way Kanan Regency, 2022



Sumber/Source: Dinas Perindustrian dan Perdagangan Kabupaten Way Kanan/ Industry and Trade Service of Way Kanan Regency

Tabel 11.1 Jumlah Sarana Perdagangan Menurut Jenisnya di Kabupaten Way Kanan, 2018–2022
Number of Trading Facilities by Type of Facility in Way Kanan Regency, 2018–2022

Jenis Sarana Perdagangan Type of Trading Facilities	2018	2019	2020	2021	2022
(1)	(2)	(3)	(4)	(5)	
Pasar Pemerintah	4	4	4	4	5
Pasar Desa	50	45	45	56	48
Ruko/Shop House	12	12	12	493	493
Kios/Stall	120	180	191	683	683
Jumlah/Total	186	241	252	1 236	1 229

Catatan/Note: -

Sumber/Source: Dinas Perindustrian dan Perdagangan Kabupaten Way Kanan/ Industry and Trade Service of Way Kanan Regency

Tabel
Table 11.2

Jumlah Desa/Kelurahan Menurut Kecamatan dan Keberadaan Sarana Perdagangan di Kabupaten Way Kanan, 2021
Number of Villages by Subdistrict and the Availability of Trading Facility in Way Kanan Regency, 2021

Kecamatan Subdistrict	Mini Market/Mini Market	Restoran/ Rumah Makan Restaurant/ Food Stall	Warung/ Kedai Makanan Food & Beverage Store	Toko/ Warung Kelontong Shop/ Grocery Store
(1)	(2)	(3)	(4)	(5)
Banjit	–	1	20	20
Baradatu	5	8	20	22
Gunung Labuhan	–	2	21	21
kasui	2	–	18	19
Rebang Tangkas	1	–	10	10
Blambangan Umpu	2	6	13	13
Way tuba	3	2	13	13
Negeri Agung	1	1	18	19
Umpu Semenguk	–	4	13	13
Bahuga	–	–	8	11
Buay Bahuga	1	–	9	9
Bumi Agung	2	–	9	10
Pakuan Ratu	3	–	16	19
Negara Batin	1	–	13	15
Negeri Besar	–	–	12	13
Way Kanan	21	24	213	227

Catatan/Note: Data tahun 2022 belum tersedia/ 2022 data not yet available

Sumber/Source: Statistik Potensi Desa Kabupaten Way Kanan 2021/Village Potential Statistics of Way Kanan Regency 2021

Tabel
Table 11.3

Jumlah Desa/Kelurahan Menurut Kecamatan dan Keberadaan Keberadaan Kelompok Pertokoan dan Pasar di Kabupaten Way Kanan, 2021
Number of Villages by Subdistrict and the existence of Shopping Groups and Market in Way Kanan Regency, 2021

Kecamatan <i>Subdistrict</i>	Kelompok Pertokoan <i>Shopping Groups</i>	Pasar dengan Bangunan <i>Market in Permanent Building</i>	Pasar dengan Bangunan Semi Permanen <i>Market with Semi Permanent Buildings</i>	Pasar tanpa Bangunan <i>Market without Permanent Building</i>	Tidak Ada Kelompok Pertokoan dan Pasar <i>No Shopping Complex and Market</i>
(1)	(2)	(3)	(4)	(5)	(6)
Banjit	2	1	1	1	15
Baradatu	2	3	1	–	16
Gunung Labuhan	–	–	3	–	18
kasui	2	1	2	–	14
Rebang Tangkas	–	–	4	–	6
Blambangan Umpu	–	1	5	–	7
Way tuba	–	2	4	–	7
Negeri Agung	2	–	6	–	11
Umpu Semenguk	–	–	–	–	13
Bahuga	–	1	1	–	9
Buay Bahuga	1	2	2	–	4
Bumi Agung	–	–	3	–	7
Pakuan Ratu	3	2	4	–	10
Negara Batin	2	8	4	–	1
Negeri Besar	1	1	2	–	9
Way Kanan	15	22	42	1	147

Catatan/Note: Data tahun 2022 belum tersedia/ 2022 data not yet available

Sumber/Source: Statistik Potensi Desa Kabupaten Way Kanan 2021/Village Potential Statistics of Way Kanan Regency 2021

EKONOMI TUMBUH SEBESAR

Economic Growth

4,41%

DIBANDINGKAN TAHUN 2021
Compared to 2021



2021

PDRB ATAS HARGA BERLAKU
GDP at Current Price (Billion Rupiahs)

2022



14.661,89
(Miliar Rupiah)
(Billion Rupiahs)



NAIK
1.491,06
(Miliar Rupiah)
(Billion Rupiahs)



16.152,95
(Miliar Rupiah)
(Billion Rupiahs)

2021

PDRB ATAS HARGA KONSTAN
GDP at Constant Price (Billion Rupiahs)

2022



9.736,50
(Miliar Rupiah)
(Billion Rupiahs)



NAIK
429,10
(Miliar Rupiah)
(Billion Rupiahs)



10.165,60
(Miliar Rupiah)
(Billion Rupiahs)

3

SEKTOR DENGAN
PERTUMBUHAN TERBESAR (%)
Sectors with the Biggest Economic Growth

3

SEKTOR DENGAN
PERTUMBUHAN TERKECIL (%)
Sectors with the Biggest Economic Growth



2

TRANSPORTASI &
PERDAGANGAN
Transportation and Storage



22,71%

1

JASA LAINNYA
Other Services Activities



27,15%

3

PERDAGANGAN BESAR DAN
ECERAN; REPARASI MOBIL
DAN SEPEDA MOTOR
Wholesale and Retail Trade; Repair of
Motor Vehicles and Motorcycles



11,96%



2

JASA KESEHATAN &
KEGIATAN SOSIAL
Business Activities



-1,17%

1

JASA KEUANGAN &
ASURANSI
Financial and Insurance Activities



-1,39%

3

JASA PERUSAHAAN
Business Activities



0,01

PENJELASAN TEKNIS**TECHNICAL NOTES**

1. **Penghitungan statistik neraca nasional** mengikuti buku petunjuk yang diterbitkan oleh Perserikatan Bangsa Bangsa (PBB) dikenal sebagai Sistem Neraca Nasional (SNN). SNN adalah rekomendasi internasional tentang bagaimana menyusun ukuran aktivitas ekonomi yang sesuai dengan standar neraca baku yang didasarkan pada prinsip-prinsip ekonomi. Rekomendasi yang dimaksud dinyatakan dalam sekumpulan konsep, definisi, klasifikasi, dan aturan neraca yang disepakati secara internasional dalam mengukur indikator tertentu seperti Produk Domestik Bruto (PDB). Salah satu bentuk adaptasi pencatatan statistik nasional adalah melakukan perubahan tahun dasar PDB Indonesia dari tahun 2000 ke 2010. Perubahan tahun dasar PDB dilakukan seiring dengan mengadopsi rekomendasi PBB yang tertuang dalam Sistem Neraca Nasional 2008 (SNA 2008).

2. Produk Domestik Bruto pada tingkat nasional serta Produk Domestik Regional Bruto (PDRB) pada tingkat regional (provinsi) menggambarkan kemampuan suatu wilayah untuk menciptakan nilai tambah pada suatu waktu tertentu. Untuk menyusun PDB

1. *The method used to estimate national accounts statistics is based on the standard guidelines formed by United Nation known as System of National Accounts (SNA). SNA is the internationally agreed standard set of recommendations on how to compile measures of economic activity in accordance with strict accounting conventions based on economic principles. The recommendations are expressed in term of a set of concepts, definitions, classifications and accounting rules that comprise the internationally agreed standard for measuring indicators such as Gross Domestic Product (GDP). One of the improvement in the national statistical system is to rebase GDP form base year 2000 to 2010 in order to capture current economic condition. It is in line with the United Nations (UN) recommendation on 2008 SNA.*

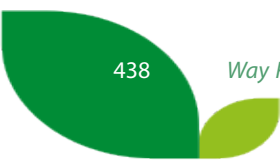
2. *The basic measure of the value added arising from economic activity is known as Gross Domestic Product at the national level and Gross Regional Domestic Product (GRDP) at the regional level (provinces/regencies/municipalities). To compile*

maupun PDRB digunakan 2 pendekatan, yaitu lapangan usaha dan pengeluaran. Keduanya menyajikan komposisi data nilai tambah dirinci menurut sumber kegiatan ekonomi (lapangan usaha) dan menurut komponen penggunaannya. PDB maupun PDRB dari sisi lapangan usaha merupakan penjumlahan seluruh komponen nilai tambah bruto yang mampu diciptakan oleh sektor-sektor ekonomi atas berbagai aktivitas produksinya. Sedangkan dari sisi pengeluaran menjelaskan tentang penggunaan dari nilai tambah tersebut.

3. PDB menurut lapangan usaha mengalami perubahan klasifikasi dari 9 lapangan usaha menjadi 17 lapangan usaha. PDB menurut lapangan usaha dirinci menurut total nilai tambah dari seluruh sektor ekonomi yang mencakup lapangan usaha Pertanian, Kehutanan, dan Perikanan; Pertambangan dan Penggalian; Industri Pengolahan; Pengadaan Listrik dan Gas; Pengadaan Air, Pengelolaan Sampah, Limbah dan Daur Ulang; Konstruksi; Perdagangan Besar dan Eceran, Reparasi Mobil dan Sepeda Motor; Transportasi dan Pergudangan; Penyediaan Akomodasi dan Makan Minum; Informasi dan Komunikasi; Jasa Keuangan dan Asuransi; Real Estate;

these statistics, two approaches have been used, i.e. "production approach" and "expenditure approach". The first approach is to measure value added produced by various kinds of economic activities, while the second approach is to measure final uses of the country's output. In other words, GDP/GRDP is the sum of total value added produced by all economic industries (activities) and the way of using it.

3. *GDP by industry classification changes from 9 sectors to 17 industries. GDP by industry is classified by types of economic activities such as Agriculture, Forestry and Fishing; Mining and Quarrying; Manufacturing; Electricity and Gas; Water supply, Sewerage, Waste Management and Remediation Activities; Construction; Wholesale and Retail Trade; Repair of Motor Vehicles and Motorcycles; Transportation and Storage; Accommodation and Food Service Activities; Information and Communication; Financial and Insurance Activities; Real Estate Activities; Business Activities;*



Jasa Perusahaan; Administrasi Pemerintahan, Pertahanan dan Jaminan Sosial Wajib; Jasa Pendidikan; Jasa Kesehatan dan Kegiatan Sosial; dan Jasa lainnya.

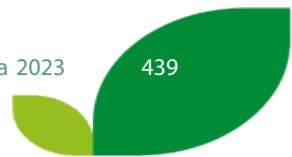
Public Administration; Defence and Compulsory Social Security; Education; Human Health and Social Work Activities; and Other Services Activities.

4. PDB menurut pengeluaran mengalami perubahan klasifikasi dimana pengeluaran konsumsi Lembaga Non Profit yang Melayani Rumah Tangga (LNPR) yang sebelumnya termasuk bagian dari pengeluaran konsumsi rumah tangga menjadi komponen terpisah. Sehingga klasifikasi PDB menurut pengeluaran dirinci menjadi 7 komponen yaitu komponen pengeluaran konsumsi rumah tangga, pengeluaran konsumsi LNPR, pengeluaran konsumsi pemerintah, pembentukan modal tetap bruto, perubahan inventori, ekspor barang dan jasa, dan impor barang dan jasa.

4. *GDP by expenditure classification changes where consumption expenditure Non-profit Institutions Serving Households (NPISH) previously included as part of household consumption expenditure is taken out into separate component. So that, GDP by type of expenditures is classified into: household consumption expenditure, NPISH consumption expenditure, government consumption expenditure, gross fixed capital formation, changes in inventories, exports of goods and services, and imports of goods and services.*

5. Pengeluaran konsumsi rumah tangga mencakup berbagai pengeluaran konsumsi akhir rumah tangga atas barang dan jasa untuk memenuhi kebutuhan individu ataupun kelompok secara langsung. Pengeluaran rumah tangga di sini mencakup makanan dan minuman selain restoran; pakaian, alas kaki dan jasa perawatannya; perumahan dan perlengkapan rumah tangga; kesehatan dan pendidikan;

5. *Household consumption expenditures consist of expenditures incurred by households, which are used for both individual or collective needs. Household consumptions are classified into food and beverages other than restaurants; clothing, footwear, and related maintenance services; housing and household equipment; health and education;*

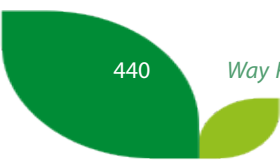


transportasi dan komunikasi;
restoran dan hotel serta lainnya.

*transport and communication;
restaurants and hotels; and others.*

6. Pengeluaran Konsumsi Pemerintah terdiri dari Pengeluaran Konsumsi Individu dan Pengeluaran Konsumsi Kolektif. Barang dan jasa individu merupakan barang dan jasa privat, dimana ciri-ciri barang privat adalah a) Scarcity, yaitu ada kelangkaan/keterbatasan dalam jumlah; b) Excludable consumption, yaitu konsumsi suatu barang dapat dibatasi hanya pada mereka yang memenuhi persyaratan tertentu (biasanya harga); c) Rivalrous competition, yaitu konsumsi oleh satu konsumen akan mengurangi atau menghilangkan kesempatan pihak lain untuk melakukan hal serupa. Contoh barang dan jasa yang dihasilkan pemerintah dan tergolong sebagai barang dan jasa individu adalah jasa pelayanan kesehatan pemerintah di rumah sakit/puskesmas dan jasa pendidikan di sekolah/universitas negeri. Sedangkan barang dan jasa kolektif ekuivalen dengan barang publik yang memiliki ciri a) Non rivalry, yaitu penggunaan satu konsumen terhadap suatu barang tidak mengurangi kesempatan konsumen lain untuk juga mengkonsumsi barang tersebut; b) Non excludable, yaitu apabila suatu barang publik tersedia,

6. *Government consumption expenditure consists of Individual Consumption Expenditure and Collective Consumption Expenditure. Individual goods and services are private goods and services, which the characteristics of private goods is a) Scarcity, that there is a scarcity/limited in number; b) Excludable consumption, the consumption of goods can be limited only to those who meet certain requirements (usually the price); c) Rivalrous competition, ie consumption by the consumer will reduce or eliminate the chance of another party to do so. Examples of goods and services produced by government and classified as goods and services of individuals is the government health services in hospitals/health centers and education services in schools/universities. Collective goods and services equivalent to public goods characterized by a) Non-rivalry, namely the use of a consumer for an item does not reduce the chance of another consumer to also consume goods; b) Non-excludable, i.e. when a public good available,*

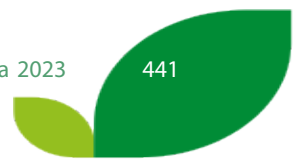


maka tidak ada yang dapat menghalangi siapapun untuk memperoleh manfaat dari barang tersebut atau dengan kata lain setiap orang memiliki akses ke barang tersebut. Contoh barang dan jasa yang dihasilkan pemerintah dan tergolong sebagai barang dan jasa kolektif adalah jasa pertahanan yang dilakukan TNI dan keamanan yang dilakukan kepolisian.

then nothing can hinder anyone to benefit from the goods or in other words everyone has access to the goods. Examples of goods and services produced by government and classified as collective goods and services is carried military defense services and the police's security.

7. Pembentukan Modal Tetap Bruto (PMTB) mencakup pengadaan, pembuatan, dan pembelian barang modal. Barang modal dimaksud adalah barang-barang yang digunakan untuk proses produksi, tahan lama atau yang mempunyai umur pemakaian lebih dari satu tahun seperti bangunan, mesin-mesin dan alat angkutan. Termasuk pula di sini perbaikan besar (berat) yang sifatnya memperpanjang umur atau mengubah bentuk atau kapasitas barang modal tersebut. Pengeluaran barang modal untuk keperluan militer juga dicakup sebagai PMTB. Klasifikasi komponen PMTB dibagi menjadi 6 sub komponen yaitu Konstruksi; Mesin dan Peralatan; Kendaraan; Peralatan Lainnya; Cultivated Biological Resources (CBR) dan Produk Kekayaan Intelektual.

7. *Gross Fixed Capital Formation (GFCF) includes procurement, manufacture, and the purchase of capital goods. Capital goods are goods which are used for the production process, durable or have a service life of more than one year such as buildings, machinery, and transportation equipment. Including here: huge improvement that are to extend the life or changing the shape or the capacity of the capital goods. Capital expenditures for military purposes are also covered as GFCF. GFCF component are classified into six sub-components: Construction; Machinery and Equipment; vehicle; Other equipment; Cultivated Biological Resources (CBR) and Intellectual Property Product.*

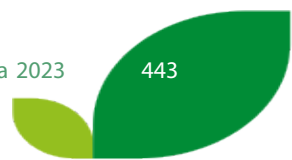


8. Ekspor barang dan jasa merupakan transaksi perdagangan barang dan jasa dari penduduk (residen) ke bukan penduduk (nonresiden). Impor barang dan jasa adalah transaksi perdagangan dari bukan penduduk ke penduduk. Ekspor atau impor barang terjadi pada saat terjadi perubahan hak kepemilikan barang antara penduduk dengan bukan penduduk (dengan atau tanpa perpindahan fisik barang tersebut). Pada PDB dengan tahun dasar 2010, ekspor dan impor barang dirinci menjadi nonmigas dan migas.
 9. Produk Domestik Bruto maupun agregat turunannya disajikan dalam 2 (dua) versi penilaian, yaitu atas dasar "harga berlaku" dan atas dasar "harga konstan". Disebut sebagai harga berlaku karena seluruh agregat dinilai dengan menggunakan harga pada tahun berjalan, sedangkan harga konstan penilaiannya didasarkan kepada harga satu tahun dasar tertentu, dalam publikasi ini digunakan harga tahun 2010.
 10. Laju pertumbuhan Produk Domestik Bruto diperoleh dari perhitungan PDB atas dasar harga konstan. Diperoleh dengan cara mengurangi nilai PDB pada tahun ke-n terhadap nilai pada tahun ke n-1 (tahun sebelumnya), dibagi dengan nilai pada tahun ke n-1,
8. *Exports of goods and services consist of transactions of goods and services from residents to non-residents. Imports of goods and services consist of transaction of goods and services from non-residents to residents. Exports and imports of goods occur when there are changes in ownership of goods between residents and non-residents (with or without physical movements of goods across frontiers). On the GDP at 2010 basic year, exports and imports of goods specified into non oil and gas and oil and gas.*
 9. *GDP and its aggregations are presented in two forms: at current market prices and at constant base year market prices. In presenting current market prices, all aggregates are valued at current market prices, while base year constant market prices are shown by valuing all aggregates at fixed base year prices. Year of 2010 is used as the base year in this publication.*
 10. *Growth rate of Gross Domestic Product is derived from GDP at constant market prices. It is obtained by subtracting the value of GDP year n with the value of GDP year n-1, divided by the value of GDP year n-1,*

dikalikan dengan 100 persen. Laju pertumbuhan menunjukkan perkembangan agregat pendapatan dari satu waktu tertentu terhadap waktu sebelumnya.

then multiplied by 100 percent. The growth rate of GDP explains the income growth during the given period

<https://waykanankab.bps.go.id>



ULASAN

Data pendapatan regional adalah salah satu indikator makro yang dapat menunjukkan kondisi perekonomian regional setiap tahun. PDRB harga berlaku menunjukkan kemampuan sumber daya ekonomi yang dihasilkan oleh suatu wilayah. Nilai PDRB yang besar menunjukkan kemampuan sumber daya ekonomi yang besar, begitu juga sebaliknya. PDRB harga konstan dapat digunakan untuk menunjukkan laju pertumbuhan ekonomi secara keseluruhan atau setiap kategori dari tahun ke tahun. Distribusi PDRB harga berlaku menurut lapangan usaha menggambarkan struktur perekonomian atau peranan setiap kategori ekonomi dalam suatu wilayah.

PDRB Kabupaten Way Kanan mengalami peningkatan dari tahun sebelumnya. Berdasarkan harga berlaku, PDRB Kabupaten Way Kanan pada tahun 2022 sebesar 16.152,95 Miliar Rupiah dan 10.165,60 Miliar Rupiah menurut harga konstan.

Dibandingkan dengan kondisi tahun sebelumnya, PDRB tahun 2022 pertumbuhan sebesar 4,41 persen. Adapun sektor yang mengalami pertumbuhan terbesar adalah sektor Jasa Lainnya dengan pertumbuhan sebesar 27,15 persen. Sedangkan sektor yang masih mengalami penurunan terbesar adalah sektor Jasa Keuangan dan Asuransi dengan

DESCRIPTION

Regional income is one of the macro indicators that can show region annual economic condition. Gross regional domestic product at current market price indicates the economic resources generated by a region. High gross regional domestic product usually indicate the higher economic resources in a region, and vice versa. gross regional domestic product at constant prices can be used to indicate the overall or each category economic growth rate from year to year. Distribution of gRDP at current market price by category describes the structure of the economy or the role of each economic category for total gross regional domestic product within a region.

GRDP of Way Kanan Regency this year is over the previous one. Based on current price, GRDP of Way Kanan Regency in 2022 is 16,152.95 Billion Rupiahs. On the other hand, it is 10,165.60 Bilion Rupiahs at Constant price.

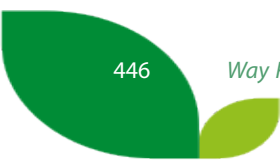
Compared to the conditions in the previous year, GRDP in 2022 grew by 4.41 percent. The sector that experienced the largest growth was the Other Services Activities sector with a growth of 27.15 percent. Meanwhile, the sector that still experienced the biggest decline was the Financial and Insurance Activities activities sector with a decline of 1.39 percent.

penurunan sebesar 1,39 persen.

Sektor Pertanian masih mendominasi distribusi persebaran PDRB menurut lapangan usaha. Sektor ini memiliki distribusi persentase PDRB sebesar 35,72 persen.

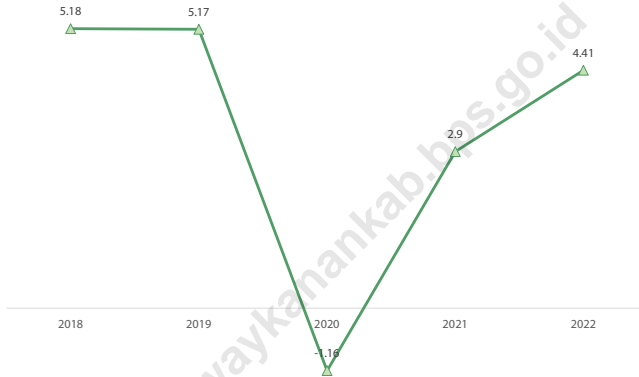
Agriculture sector is still dominant in the distribution of GRDP by Industrial Sector. It has 35.72 percent of share value to GRDP.

<https://waykanankab.bps.go.id>



Gambar 12.1
Figures

Laju Pertumbuhan Produk Domestik Regional Bruto Atas Dasar Harga Konstan 2010 di Kabupaten Way Kanan (persen), 2017–2021
Growth Rate of Gross Regional Domestic Product at 2010 Constant Market Prices in Way Kanan Regency (percent), 2017–2021



Sumber/Source: BPS, berbagai sensus, survei dan sumber lain/BPS-Statistics Indonesia, various census, survey, and other sources

Tabel
Table 12.1.

Produk Domestik Regional Bruto Atas Dasar Harga Berlaku Menurut Lapangan Usaha di Kabupaten Way Kanan (miliar rupiah), 2018–2022
Gross Regional Domestic Product at Current Market Prices by Industry in Way Kanan Regency (billion rupiahs), 2018–2022

Lapangan Usaha/Industry	2018	2019	2020	2021*	2022**
(1)	(2)	(3)	(4)	(5)	(6)
A Pertanian, Kehutanan, dan Perikanan/ <i>Agriculture, Forestry, and Fishing</i>	4 706,05	4 857,84	4 965,97	5 087,23	5 769,67
B Pertambangan dan Penggalian/ <i>Mining and Quarrying</i>	597,07	640,03	675,10	682,51	740,94
C Industri Pengolahan/ <i>Manufacturing</i>	2 988,51	3 287,33	3 061,28	3 332,34	3 479,73
D Pengadaan Listrik dan Gas/ <i>Electricity and Gas</i>	11,30	12,37	13,43	14,47	15,42
E Pengadaan Air; Pengelolaan Sampah, Limbah, dan Daur Ulang/ <i>Water Supply; Sewerage, Waste Management, and Remediation Activities</i>	7,24	7,77	8,14	8,50	8,91
F Konstruksi/ <i>Construction</i>	1 091,64	1 172,85	1 142,82	1 256,03	1 310,75
G Perdagangan Besar dan Eceran; Reparasi Mobil dan Sepeda Motor/ <i>Wholesale and Retail Trade; Repair of Motor Vehicles and Motorcycles</i>	1 249,23	1 379,02	1 397,07	1 458,80	1 702,81
H Transportasi dan Pergudangan/ <i>Transportation and Storage</i>	348,93	381,21	371,60	388,23	518,97
I Penyediaan Akomodasi dan Makan Minum/ <i>Accommodation and Food Service Activities</i>	120,38	132,35	127,87	126,55	136,19
J Informasi dan Komunikasi/ <i>Information and Communication</i>	503,84	548,83	589,49	611,85	650,41

Lanjutan Tabel/*Continued Table 12.1*

Lapangan Usaha/ <i>Industry</i>		2018	2019	2020	2021*	2022**
(1)		(2)	(3)	(4)	(5)	(6)
K	Jasa Keuangan dan Asuransi/ <i>Financial and Insurance Activities</i>	129,12	135,72	141,80	153,87	161,95
L	Real Estat/ <i>Real Estate Activities</i>	280,22	315,25	316,98	323,35	326,22
M,N	Jasa Perusahaan/ <i>Business Activities</i>	6,73	7,11	7,15	7,27	7,35
O	Administrasi Pemerintahan, Pertahanan, dan Jaminan Sosial Wajib/ <i>Public Administration and Defence; Compulsory Social Security</i>	440,03	464,38	492,12	511,33	536,23
P	Jasa Pendidikan/ <i>Education</i>	380,73	424,84	448,45	464,25	515,26
Q	Jasa Kesehatan dan Kegiatan Sosial/ <i>Human Health and Social Work Activities</i>	122,93	134,86	151,18	161,10	175,01
R,S,T,U	Jasa Lainnya/ <i>Other Services Activities</i>	71,30	79,43	75,08	74,23	97,14
Produk Domestik Regional Bruto/ Gross Regional Domestic Product		13 055,24	13 981,19	13 985,52	14 661,89	16 152,95

Catatan/*Note*: * Angka Sementara/*Preliminary Figures*

**Angka Sangat Sementara/*Very Preliminary Figures*

Sumber/*Source*: BPS, berbagai sensus, survei dan sumber lain/*BPS-Statistics Indonesia, various census, survey, and other sources*

Tabel
Table 12.2

Produk Domestik Regional Bruto Atas Dasar Harga Konstan 2010 Menurut Lapangan Usaha di Kabupaten Way Kanan (miliar rupiah), 2018–2022
Gross Regional Domestic Product at 2010 Constant Market Prices by Industry in Way Kanan Regency (billion rupiahs), 2018–2022

Lapangan Usaha/Industry		2018	2019	2020	2021*	2022**
(1)		(2)	(3)	(4)	(5)	(6)
A	Pertanian, Kehutanan, dan Perikanan/ <i>Agriculture, Forestry, and Fishing</i>	3 209,90	3 245,71	3 257,03	3 263,31	3 358,48
B	Pertambangan dan Penggalian/ <i>Mining and Quarrying</i>	408,37	433,45	448,23	447,80	473,50
C	Industri Pengolahan/ <i>Manufacturing</i>	1 973,58	2 151,85	1 986,56	2 101,49	2 138,23
D	Pengadaan Listrik dan Gas/ <i>Electricity and Gas</i>	9,20	9,88	10,78	11,23	11,87
E	Pengadaan Air; Pengelolaan Sampah, Limbah, dan Daur Ulang/ <i>Water Supply; Sewerage, Waste Management, and Remediation Activities</i>	4,87	5,21	5,44	5,62	5,83
F	Konstruksi/ <i>Construction</i>	801,06	846,01	825,74	888,11	898,85
G	Perdagangan Besar dan Eceran; Reparasi Mobil dan Sepeda Motor/ <i>Wholesale and Retail Trade; Repair of Motor Vehicles and Motorcycles</i>	954,46	1 013,19	1 004,18	1 030,05	1 153,23
H	Transportasi dan Pergudangan/ <i>Transportation and Storage</i>	250,89	273,24	261,19	267,37	328,08
I	Penyediaan Akomodasi dan Makan Minum/ <i>Accommodation and Food Service Activities</i>	73,10	79,19	76,04	74,74	79,26
J	Informasi dan Komunikasi/ <i>Information and Communication</i>	407,42	439,86	475,13	507,42	537,71

Lanjutan Tabel/*Continued Table 12.2*

Lapangan Usaha/ <i>Industry</i>		2018	2019	2020	2021*	2022**
(1)		(2)	(3)	(4)	(5)	(6)
K	Jasa Keuangan dan Asuransi/ <i>Financial and Insurance Activities</i>	85,96	88,83	93,16	96,06	94,73
L	Real Estat/ <i>Real Estate Activities</i>	227,03	242,31	238,72	241,85	241,89
M,N	Jasa Perusahaan/ <i>Business Activities</i>	4,69	4,88	4,81	4,86	4,86
O	Administrasi Pemerintahan, Pertahanan, dan Jaminan Sosial Wajib/ <i>Public Administration and Defence; Compulsory Social Security</i>	293,24	307,27	321,92	335,45	335,73
P	Jasa Pendidikan/ <i>Education</i>	259,13	281,82	293,99	298,09	327,57
Q	Jasa Kesehatan dan Kegiatan Sosial/ <i>Human Health and Social Work Activities</i>	89,06	96,02	106,73	111,41	110,11
R,S,T,U	Jasa Lainnya/ <i>Other Services Activities</i>	50,90	55,11	52,64	51,65	65,67
Produk Domestik Regional Bruto/ Gross Regional Domestic Product		9 102,88	9 573,82	9 462,31	9 736,50	10 165,60

Catatan/*Note*: * Angka Sementara/*Preliminary Figures*

**Angka Sangat Sementara/*Very Preliminary Figures*

Sumber/*Source*: BPS, berbagai sensus, survei dan sumber lain/*BPS-Statistics Indonesia, various census, survey, and other source*

Tabel
Table 12.3

Distribusi Persentase Produk Domestik Regional Bruto Atas Dasar Harga Berlaku Menurut Lapangan Usaha di Kabupaten Way Kanan, 2018–2022
Percentage Distribution of Gross Regional Domestic Product at Current Market Prices by Industry in Way Kanan Regency, 2018–2022

Lapangan Usaha/ <i>Industry</i>	2018	2019	2020	2021*	2022**
(1)	(2)	(3)	(4)	(5)	(6)
A Pertanian, Kehutanan, dan Perikanan/ <i>Agriculture, Forestry, and Fishing</i>	36,05	34,75	35,51	34,70	35,72
B Pertambangan dan Penggalian/ <i>Mining and Quarrying</i>	4,57	4,58	4,83	4,65	4,59
C Industri Pengolahan/ <i>Manufacturing</i>	22,89	23,51	21,89	22,73	21,54
D Pengadaan Listrik dan Gas/ <i>Electricity and Gas</i>	0,09	0,09	0,10	0,10	0,10
E Pengadaan Air; Pengelolaan Sampah, Limbah, dan Daur Ulang/ <i>Water Supply; Sewerage, Waste Management, and Remediation Activities</i>	0,06	0,06	0,06	0,06	0,06
F Konstruksi/ <i>Construction</i>	8,36	8,39	8,17	8,57	8,11
G Perdagangan Besar dan Eceran; Reparasi Mobil dan Sepeda Motor/ <i>Wholesale and Retail Trade; Repair of Motor Vehicles and Motorcycles</i>	9,57	9,86	9,99	9,95	10,54
H Transportasi dan Pergudangan/ <i>Transportation and Storage</i>	2,67	2,73	2,66	2,65	3,21
I Penyediaan Akomodasi dan Makan Minum/ <i>Accommodation and Food Service Activities</i>	0,92	0,95	0,91	0,86	0,84
J Informasi dan Komunikasi/ <i>Information and Communication</i>	3,86	3,93	4,21	4,17	4,03
K Jasa Keuangan dan Asuransi/ <i>Financial and Insurance Activities</i>	0,99	0,97	1,01	1,05	1,00

Lanjutan Tabel/*Continued Table* 12.3

Lapangan Usaha/ <i>Industry</i>		2018	2019	2020	2021*	2022**
(1)		(2)	(3)	(4)	(5)	(6)
L	Real Estat/ <i>Real Estate Activities</i>	2,15	2,25	2,27	2,21	2,02
M,N	Jasa Perusahaan/ <i>Business Activities</i>	0,05	0,05	0,05	0,05	0,05
O	Administrasi Pemerintahan, Pertahanan, dan Jaminan Sosial Wajib/ <i>Public Administration and Defence; Compulsory Social Security</i>	3,37	3,32	3,52	3,49	3,32
P	Jasa Pendidikan/ <i>Education</i>	2,92	3,04	3,21	3,17	3,19
Q	Jasa Kesehatan dan Kegiatan Sosial/ <i>Human Health and Social Work Activities</i>	0,94	0,96	1,08	1,10	1,08
R,S,T,U	Jasa Lainnya/ <i>Other Services Activities</i>	0,55	0,57	0,54	0,51	0,60
Produk Domestik Regional Bruto/ Gross Regional Domestic Product		100,00	100,00	100,00	100,00	100,00

Catatan/*Note*: * Angka Sementara/*Preliminary Figures*

**Angka Sangat Sementara/*Very Preliminary Figures*

Sumber/*Source*: BPS, berbagai sensus, survei dan sumber lain/*BPS-Statistics Indonesia, various census, survey, and other source*

Tabel
Table 12.4

Laju Pertumbuhan Produk Domestik Regional Bruto Atas Dasar Harga Konstan 2010 Menurut Lapangan Usaha di Kabupaten Way Kanan (persen), 2018–2022
Growth Rate of Gross Regional Domestic Product at 2010 Constant Market Prices by Industry in Way Kanan Regency (percent), 2018–2022

Lapangan Usaha/Industry		2018	2019	2020	2021*	2022**
(1)		(2)	(3)	(4)	(5)	
A	Pertanian, Kehutanan, dan Perikanan/ <i>Agriculture, Forestry, and Fishing</i>	2,39	1,12	0,35	0,19	2,92
B	Pertambangan dan Penggalian/ <i>Mining and Quarrying</i>	5,36	6,14	3,41	-0,10	5,74
C	Industri Pengolahan/ <i>Manufacturing</i>	6,84	9,03	-7,68	5,79	1,75
D	Pengadaan Listrik dan Gas/ <i>Electricity and Gas</i>	6,37	7,38	9,08	4,14	5,76
E	Pengadaan Air; Pengelolaan Sampah, Limbah, dan Daur Ulang/ <i>Water Supply; Sewerage, Waste Management, and Remediation Activities</i>	3,87	7,00	4,33	3,34	3,76
F	Konstruksi/ <i>Construction</i>	9,52	5,61	-2,40	7,55	1,21
G	Perdagangan Besar dan Eceran; Reparasi Mobil dan Sepeda Motor/ <i>Wholesale and Retail Trade; Repair of Motor Vehicles and Motorcycles</i>	7,65	6,15	-0,89	2,58	11,96
H	Transportasi dan Pergudangan/ <i>Transportation and Storage</i>	6,36	8,91	-4,41	2,36	22,71
I	Penyediaan Akomodasi dan Makan Minum/ <i>Accommodation and Food Service Activities</i>	8,45	8,33	-3,98	-1,71	6,04
J	Informasi dan Komunikasi/ <i>Information and Communication</i>	5,69	7,96	8,02	6,80	5,97
K	Jasa Keuangan dan Asuransi/ <i>Financial and Insurance Activities</i>	1,57	3,33	4,87	3,12	-1,39
L	Real Estat/ <i>Real Estate Activities</i>	4,82	6,73	-1,48	1,31	0,02
M,N	Jasa Perusahaan/ <i>Business Activities</i>	2,49	3,97	-1,43	1,05	0,01

Lanjutan Tabel/*Continued Table 12.4*

Lapangan Usaha/ <i>Industry</i>		2018	2019	2020	2021*	2022**
(1)		(2)	(3)	(4)	(5)	
0	Administrasi Pemerintahan, Pertahanan, dan Jaminan Sosial Wajib/ <i>Public Administration and Defence; Compulsory Social Security</i>	4,47	4,78	4,77	4,20	0,08
P	Jasa Pendidikan/ <i>Education</i>	5,32	8,75	4,32	1,39	9,89
Q	Jasa Kesehatan dan Kegiatan Sosial/ <i>Human Health and Social Work Activities</i>	6,72	7,81	11,16	4,38	-1,17
R,S,T,U	Jasa Lainnya/ <i>Other Services Activities</i>	5,27	8,28	-4,47	-1,89	27,15
Produk Domestik Regional Bruto/<i>Gross Regional Domestic Product</i>		5,18	5,17	-1,16	2,90	4,41

Catatan/*Note*: * Angka Sementara/*Preliminary Figures*

**Angka Sangat Sementara/*Very Preliminary Figures*

Sumber/*Source*: BPS, berbagai sensus, survei dan sumber lain/*BPS-Statistics Indonesia, various census, survey, and other source*

Tabel
Table 12.5

Produk Domestik Regional Bruto Atas Dasar Harga Berlaku¹ Menurut Jenis Pengeluaran di Kabupaten Way Kanan (miliar rupiah), 2018–2022
Gross Regional Domestic Product at Current Market Prices by Type of Expenditure in Way Kanan Regency (billion rupiahs), 2018–2022

Jenis Pengeluaran Type of Expenditure	2018	2019	2020	2021*	2022**
(1)	(2)	(3)	(4)	(5)	(6)
Pengeluaran Konsumsi Rumah Tangga <i>Household Consumption Expenditure</i>	8 078,97	8 775,55	8 940,77	9 360,54	10 288,97
Pengeluaran Konsumsi LNPRT <i>NPISH Consumption Expenditure</i>	194,81	216,40	214,90	225,70	239,49
Pengeluaran Konsumsi Pemerintah <i>Government Consumption Expenditure</i>	1 083,35	1 132,34	1 129,51	1 150,64	1 189,63
Pembentukan Modal Tetap Bruto <i>Gross Fixed Capital Formation</i>	4 185,38	4 559,73	4 506,26	4 754,15	5 129,68
Perubahan Inventori <i>Changes in Inventories</i>	16,48	2,69	26,64	13,81	16,88
Net Ekspor Barang dan Jasa <i>Net Exports of Goods and Services</i>	- 503,73	- 705,52	- 832,56	- 842,95	-711,70
Produk Domestik Regional Bruto/Gross Regional Domestic Product	13 055,24	13 981,19	13 985,52	14 661,89	16 152,95

Catatan/Note: * Angka Sementara/Preliminary Figures

**Angka Sangat Sementara/Very Preliminary Figures

Sumber/Source: BPS, berbagai sensus, survei dan sumber lain/BPS-Statistics Indonesia, various census, survey, and other source

Tabel
Table 12.6

Produk Domestik Regional Bruto Atas Dasar Harga Konstan¹ 2010 Menurut Jenis Pengeluaran di Kabupaten Way Kanan (miliar rupiah), 2018–2022
Gross Regional Domestic Product at 2010 Constant Market Prices by Type of Expenditure in Way Kanan Regency (billion rupiahs), 2018–2022

Jenis Pengeluaran Type of Expenditure	2018	2019	2020	2021*	2022**
(1)	(2)	(3)	(4)	(5)	(6)
Pengeluaran Konsumsi Rumah Tangga <i>Household Consumption Expenditure</i>	5 330,37	5 612,33	5 575,97	5 689,48	5 962,22
Pengeluaran Konsumsi LNPRT <i>NPISH Consumption Expenditure</i>	124,14	136,23	132,82	136,15	138,76
Pengeluaran Konsumsi Pemerintah <i>Government Consumption Expenditure</i>	651,93	669,89	654,95	658,88	669,29
Pembentukan Modal Tetap Bruto <i>Gross Fixed Capital Formation</i>	3 048,30	3 218,43	3 119,84	3 229,96	3 343,65
Perubahan Inventori <i>Changes in Inventories</i>	3,80	1,30	11,89	11,42	13,78
Net Ekspor Barang dan Jasa <i>Net Exports of Goods and Services</i>	- 55,65	- 64,36	- 33,15	10,62	37,90
Produk Domestik Regional Bruto/Gross Regional Domestic Product	9 102,88	9 573,82	9 462,31	9 736,50	10 165,60

Catatan/Note: * Angka Sementara/Preliminary Figures

**Angka Sangat Sementara/Very Preliminary Figures

Sumber/Source: BPS, berbagai sensus, survei dan sumber lain/BPS-Statistics Indonesia, various census, survey, and other source

Tabel
Table 12.7

Distribusi Persentase Produk Domestik Regional Bruto Atas Dasar Harga Berlaku¹ Menurut Jenis Pengeluaran di Kabupaten Way Kanan, 2018–2022
Percentage Distribution of Gross Regional Domestic Product at Current Market Prices by Type of Expenditure in Way Kanan Regency, 2018–2022

Jenis Pengeluaran Type of Expenditure	2018	2019	2020	2021*	2022**
(1)	(2)	(3)	(4)	(5)	(6)
Pengeluaran Konsumsi Rumah Tangga <i>Household Consumption Expenditure</i>	61,88	62,77	63,93	63,84	63,70
Pengeluaran Konsumsi LNPRT <i>NPISH Consumption Expenditure</i>	1,49	1,55	1,54	1,54	1,48
Pengeluaran Konsumsi Pemerintah <i>Government Consumption Expenditure</i>	8,30	8,10	8,08	7,85	7,36
Pembentukan Modal Tetap Bruto <i>Gross Fixed Capital Formation</i>	32,06	32,61	32,22	32,43	31,76
Perubahan Inventori <i>Changes in Inventories</i>	0,13	0,02	0,19	0,09	0,10
Net Ekspor Barang dan Jasa <i>Net Exports of Goods and Services</i>	- 3,86	- 5,05	- 5,95	- 5,75	- 4,41
Produk Domestik Regional Bruto/Gross Regional Domestic Product	100,00	100,00	100,00	100,00	100,00

Catatan/Note: * Angka Sementara/Preliminary Figures

**Angka Sangat Sementara/Very Preliminary Figures

Sumber/Source: BPS, berbagai sensus, survei dan sumber lain/BPS-Statistics Indonesia, various census, survey, and other source

Tabel
Table 12.8

Laju Pertumbuhan Produk Domestik Regional Bruto Atas Dasar Harga Konstan¹ 2010 Menurut Jenis Pengeluaran di Kabupaten Way Kanan (persen), 2018–2022
Growth Rate of Gross Regional Domestic Product at 2010 Constant Market Prices by Type of Expenditure in Way Kanan Regency (percent), 2018–2022

Jenis Pengeluaran Type of Expenditure	2018	2019	2020	2021*	2022**
(1)	(2)	(3)	(4)	(5)	(6)
Pengeluaran Konsumsi Rumah Tangga <i>Household Consumption Expenditure</i>	4,38	5,29	-0,65	2,04	4,79
Pengeluaran Konsumsi LNPR <i>NPISH Consumption Expenditure</i>	15,56	9,74	-2,50	2,51	1,92
Pengeluaran Konsumsi Pemerintah <i>Government Consumption Expenditure</i>	1,68	2,76	-2,23	0,60	1,58
Pembentukan Modal Tetap Bruto <i>Gross Fixed Capital Formation</i>	8,18	5,58	-3,06	3,53	3,52
Perubahan Inventori <i>Changes in Inventories</i>	-4,33	-65,81	815,30	-3,98	20,67
Net Ekspor Barang dan Jasa <i>Net Exports of Goods and Services</i>	-1,08	-0,25	0,96	1,51	0,81
Produk Domestik Regional Bruto/Gross Regional Domestic Product	5,18	5,17	(1,16)	2,90	4,41

Catatan/Note: * Angka Sementara/Preliminary Figures

**Angka Sangat Sementara/Very Preliminary Figures

Sumber/Source: BPS, berbagai sensus, survei dan sumber lain/BPS-Statistics Indonesia, various census, survey, and other source

BAB XIII

Chapter

PERBANDINGAN ANTAR KABUPATEN/KOTA

Regency/Municipal Comparison

70,45

**INDEKS PEMBANGUNAN MANUSIA
PROVINSI LAMPUNG**

*Human Development Index
of Lampung Province*

4,28

**LAJU PERTUMBUHAN PRODUK
DOMESTIK REGIONAL BRUTO ATAS
DASAR HARGA KONSTAN 2010 PROVINSI
LAMPUNG**

*Rate of Growth of Gross Regional Domestic Products
at Constant 2010 Prices
in Lampung Province*

68,04

**INDEKS PEMBANGUNAN MANUSIA
KABUPATEN WAY KANAN**

*Human Development Index
of Way Kanan Regency*

4,41

**LAJU PERTUMBUHAN PRODUK
DOMESTIK REGIONAL BRUTO ATAS
DASAR HARGA KONSTAN 2010
KABUPATEN WAY KANAN**

*Rate of Growth of Gross Regional Domestic Products
at Constant 2010 Prices
in Way Kanan Regency*

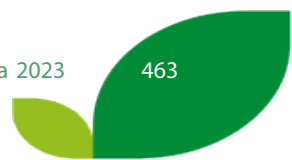
Sumber/Source : **BPS, berbagai sensus, survei dan sumber lain/**
BPS-Statistics Indonesia, various census, survey, and other sources
BPS, Seri Publikasi Indeks Pembangunan Manusia/
*BPS-Statistics Indonesia, Series of Publication of Human Development
Index*

PENJELASAN TEKNIS

1. Sumber data yang digunakan dalam bab ini berasal dari Badan Pusat Statistik Provinsi Lampung, apakah melalui publikasi atau website lampung.bps.go.id
2. Indeks Pembangunan Manusia (Metode 2014) merupakan Indeks yang mengukur pembangunan manusia dari tiga aspek dasar yaitu umur panjang dan hidup sehat; pengetahuan; dan standar hidup layak. IPM dibentuk oleh tiga dimensi dasar yaitu umur panjang dan hidup sehat (a long and healthy life), pengetahuan (knowledge), standar hidup layak (decent standard of living). Dimensi umur panjang dan hidup sehat lebih dikenal dengan dimensi kesehatan menggunakan indikator angka harapan hidup saat lahir. Dimensi pengetahuan menggunakan indikator harapan lama sekolah dan rata-rata lama sekolah sedangkan dimensi standar hidup layak menggunakan indikator PNB per kapita.

TECHNICAL NOTES

1. *The data source used in this chapter comes from the Central Statistics Agency of Lampung Province, whether through publication or the website lampung.bps.go.id.*
2. *The Human Development Index (2014 Method) is an index that measures human development from three basic aspects, namely longevity and healthy living; knowledge; and a decent standard of living. HDI is formed by three basic dimensions, namely long life and healthy life (a long and healthy life), knowledge (knowledge), decent standard of living (decent standard of living). The dimension of longevity and healthy living is better known as the health dimension using life expectancy indicators at birth. The knowledge dimension uses indicators of school-long expectancy and average length of schooling while the standard of living is feasible using the PNB indicator per capita.*



ULASAN

Berdasarkan hasil proyeksi penduduk, wilayah dengan jumlah penduduk terbesar di Provinsi Lampung pada tahun 2022 adalah Kabupaten Lampung Tengah dengan jumlah penduduk 1,50 juta jiwa.

Berdasarkan jumlah penduduk miskin di Provinsi Lampung 2022, wilayah dengan jumlah penduduk miskin terbesar adalah Kabupaten Lampung Timur (149,12 ribu jiwa), sedangkan Kabupaten Way Kanan terdapat 54,28 ribu jiwa penduduk miskin.

Rata-rata laju pertumbuhan PDRB di kabupaten/kota se-Provinsi Lampung lebih dari 4 persen, hanya Kabupaten Lampung Timur dan Pesisir Barat yang lajunya dibawah 3 persen, sedangkan laju PDRB tertinggi adalah Kota Bandar Lampung sebesar 4,95 persen.

Dilihat dari IPM, dari 15 kabupaten/kota, Kota Bandar Lampung memiliki angka IPM terbesar yaitu 78,01 yang artinya masuk kategori tinggi sedangkan Kabupaten Tanggamus memiliki angka IPM 68,04 berkategori sedang.

DESCRIPTION

Based on population projection results, the region with the largest population in Lampung Province in 2022 is Central Lampung Regency with a population of 1.50 million people.

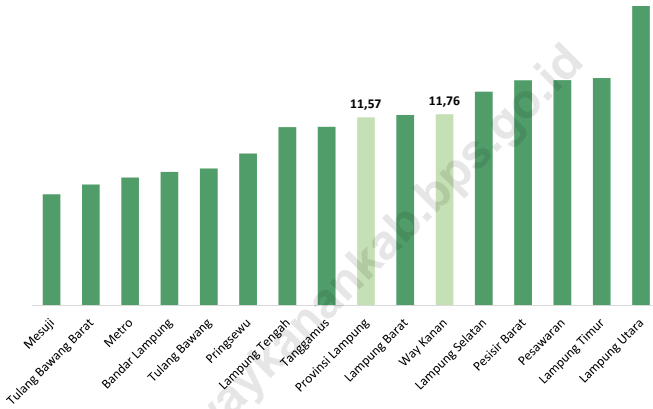
Based on the number of poor people in Lampung Province in 2022, the region with the largest number of poor people is East Lampung Regency (149,12 thousand inhabitants), while Way Kanan Regency has 54,28 thousand poor population.

The average GRDP growth rate in Lampung regencies/municipalities is more than 4 percent, only East Lampung and Pesisir Barat Regency whose GRDP growth rate is under 3 percent, while the highest PDRB rate is Bandar Lampung Municipality of 4.95 percent.

Viewed from the HDI, of the 15 regencies/municipalities, the city of Bandar Lampung Municipality has the largest HDI number of 77.58 which means it is categorized high while the Way Kanan Regency has a HDI number of 68.04 in the medium category.

Gambar 13.1
Figures

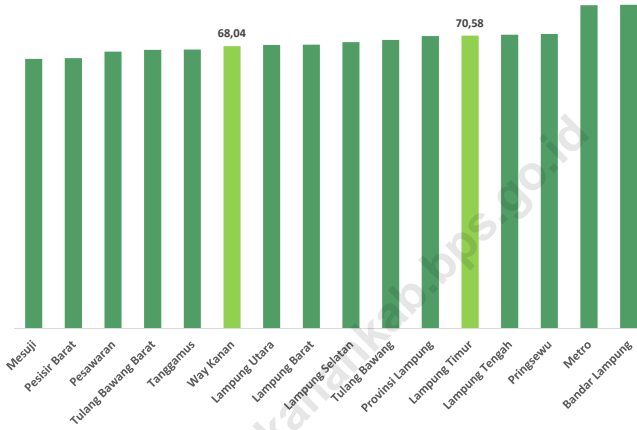
Persentase Penduduk Miskin Menurut Kabupaten/Kota di Provinsi Lampung (persen), 2022
Percentage of Poor Population by Regency/Municipality in Lampung Province (percent), 2022



Sumber/Source : Sumber/Source: BPS, Survei Sosial Ekonomi Nasional (Susenas) Maret/BPS-Statistics Indonesia, National Socioeconomic Survey March

Gambar 13.2
Figures

Indeks Pembangunan Manusia Menurut Kabupaten/Kota dan Kategori di Provinsi Lampung, 2022
Human Development Index by Regency/Municipality and Category in Lampung Province, 2022



Sumber/Source : BPS, berbagai sensus, survei dan sumber lain/BPS-Statistics Indonesia, various census, survey, and other sources

Tabel
Table 13.1**Jumlah Penduduk Menurut Kabupaten/Kota di Provinsi Lampung (ribu), 2018–2022**
Population by Regency/Municipality in Lampung Province (thousand), 2018–2022

Kabupaten/Kota Regency/Municipality	2018 ¹	2019 ¹	2020 ²	2021 ³	2022 ³
(1)	(2)	(3)	(4)	(5)	(6)
Lampung Barat	300,70	302,83	302,14	302,75	303,40
Tanggamus	592,60	598,30	640,28	645,81	652,90
Lampung Selatan	1 002,29	1 011,29	1 064,30	1 071,73	1 081,12
Lampung Timur	1 036,19	1 044,32	1 110,34	1 118,12	1 127,95
Lampung Tengah	1 271,57	1 281,31	1 460,05	1 477,40	1 500,02
Lampung Utara	614,70	616,90	633,10	634,12	635,13
Way Kanan	446,11	450,11	473,58	476,87	481,04
Tulang Bawang	445,80	450,90	430,02	430,63	431,21
Pesawaran	440,19	444,38	477,47	481,71	487,15
Pringsewu	397,22	400,19	405,47	406,82	408,42
Mesuji	199,17	200,20	227,52	229,77	232,69
Tulang Bawang Barat	271,21	273,22	286,16	287,71	289,62
Pesisir Barat	153,74	154,90	162,70	163,64	164,82
Bandar Lampung	1 033,80	1 051,50	1 166,07	1 184,95	1 209,94
Metro	165,19	167,41	168,68	169,78	171,17
Lampung	8 370,49	8 447,74	9 007,85	9 081,79	9 176,55

Catatan/Note: ¹ BPS, Proyeksi Penduduk Indonesia 2010–2035/BPS-Statistics Indonesia, Indonesia Population Projection 2010–2035

² BPS, Sensus Penduduk (SP) 2022/BPS-Statistics Indonesia, 2022 Population Census

³ Hasil Proyeksi Penduduk Interim 2021–2023 (pertengahan tahun/Juni)/The Result of Interim Population Projection 2021–2023 (mid year/June)

Sumber/Source: BPS/BPS-Statistics Indonesia

Tabel 13.2
Table

Laju Pertumbuhan Produk Domestik Regional Bruto Atas Dasar Harga Konstan 2010 Menurut Kabupaten/Kota di Provinsi Lampung (persen), 2018–2022
Rate of Growth of Gross Regional Domestic Products at Constant 2010 Prices by Regency/Municipality in Lampung Province (percent), 2018–2022

Kabupaten/Kota Regency/Municipality	2018	2019	2020	2021*	2022**
(1)	(2)	(3)	(4)	(5)	(6)
Lampung Barat	5,09	5,18	-1,16	2,58	4,10
Tanggamus	5,01	5,02	-1,77	2,34	4,16
Lampung Selatan	5,23	5,13	-1,73	2,68	4,91
Lampung Timur	3,71	3,79	-2,26	0,24	2,02
Lampung Tengah	5,33	5,35	-1,02	2,88	4,65
Lampung Utara	5,31	5,33	-1,45	2,82	3,16
Way Kanan	5,18	5,17	-1,16	2,90	4,41
Tulang Bawang	5,42	5,41	-1,34	2,88	3,92
Pesawaran	5,05	5,00	-1,26	2,08	4,55
Pringsewu	5,01	5,03	-1,21	2,91	4,37
Mesuji	5,30	5,26	-1,35	2,84	3,49
Tulang Bawang Barat	5,27	5,36	-1,32	2,89	4,49
Pesisir Barat	5,33	5,47	-1,18	2,07	2,88
Bandar Lampung	6,20	6,17	-1,88	3,10	4,95
Metro	5,68	5,57	-1,79	2,91	4,51
Lampung	5,23	5,26	-1,66	2,77	4,28

Catatan/Note: * Angka Sementara/Preliminary Figures

**Angka Sangat Sementara/Very Preliminary Figures

Sumber/Source: BPS, berbagai sensus, survei dan sumber lain/BPS-Statistics Indonesia, various census, survey, and other source

Tabel
Table 13.3**Jumlah Penduduk Miskin Menurut Kabupaten/Kota di
Provinsi Lampung (ribu), 2018–2022**
**Number of Poor Population by Regency in Lampung Province
(thousand), 2018–2022**

Kabupaten/Kota Regency/Municipality	2018	2019	2020	2021	2022
(1)	(2)	(3)	(4)	(5)	(6)
Lampung Barat	40,62	39,05	38,12	39,36	36,20
Tanggamus	73,77	71,90	70,37	71,89	67,43
Lampung Selatan	148,53	144,44	143,33	145,85	136,21
Lampung Timur	162,94	158,90	153,57	159,79	149,12
Lampung Tengah	160,12	153,84	152,28	155,77	143,34
Lampung Utara	128,02	122,65	119,35	121,91	114,67
Way Kanan	60,16	58,72	58,41	59,89	54,28
Tulang Bawang	43,10	42,06	42,43	44,53	39,19
Pesawaran	70,14	67,36	66,04	68,31	63,17
Pringsewu	41,63	40,55	40,12	41,04	38,18
Mesuji	15,01	14,94	14,72	15,24	13,88
Tulang Bawang Barat	21,93	21,14	20,29	23,03	20,72
Pesisir Barat	22,98	22,38	22,24	23,23	21,85
Bandar Lampung	93,04	91,24	93,74	98,76	90,51
Metro	15,06	14,49	14,31	15,32	13,68
Lampung	1 097,05	1 063,66	1 049,32	1 083,93	1002,41

Catatan/Note: -

Sumber/Source: BPS, Survei Sosial Ekonomi Nasional (Susenas) Maret/BPS-Statistics Indonesia, National Socioeconomic Survey March

Tabel
Table 13.4

**Indeks Pembangunan Manusia Menurut Kabupaten/Kota
di Provinsi Lampung, 2017–2022**
*Human Development Index by Regency/Municipality in
Lampung Province, 2017–2022*

Kabupaten/Kota Regency/Municipality	2018	2019	2020	2021	2022
(1)	(2)	(3)	(4)	(5)	(6)
Lampung Barat	66,74	67,50	67,80	67,90	68,39
Tanggamus	65,67	66,37	66,42	66,65	67,22
Lampung Selatan	67,68	68,22	68,36	68,49	69,00
Lampung Timur	69,04	69,34	69,37	69,66	70,58
Lampung Tengah	69,73	70,04	70,16	70,23	70,80
Lampung Utara	67,17	67,63	67,67	67,89	68,33
Way Kanan	66,63	67,19	67,44	67,57	68,04
Tulang Bawang	67,70	68,23	68,52	68,73	69,53
Pesawaran	64,97	65,75	65,79	66,14	66,70
Pringsewu	69,42	69,97	70,30	70,45	70,98
Mesuji	62,88	63,52	63,63	64,04	64,94
Tulang Bawang Barat	65,30	65,93	65,97	66,22	67,13
Pesisir Barat	62,96	63,79	63,91	64,30	65,14
Bandar Lampung	76,63	77,33	77,44	77,58	78,01
Metro	76,22	76,77	77,19	77,49	77,89
Lampung	69,02	69,57	69,69	69,90	70,45

Catatan/Note: -

Sumber/Source: BPS, Seri Publikasi Indeks Pembangunan Manusia/ BPS-Statistics Indonesia, Series of Publication of Human Development Index



ST 2023

SENSUS PERTANIAN

BerAKHLAK

Berorientasi Pelayanan Akuntabel Kompeten
Harmonis Loyal Adaptif Kolaboratif

DATA

MENCERDASKAN BANGSA

Enlighten The Nation



**BADAN PUSAT STATISTIK
KABUPATEN WAY KANAN**
BPS-Statistics of Way Kanan Regency

Jalan Jend. Sudirman, Km.2, No 34, Blambangan Umpu,
Telp/Fax: (0723) 461286, Mailbox: bps1807@bps.go.id,
Homepage: <https://waykanankab.bps.go.id>

ISSN 1907-4700



9 771907 470005 >