


KABUPATEN LAMPUNG UTARA DALAM ANGKA 2023

Lampung Utara Regency in Figure 2023



**BADAN PUSAT STATISTIK
KABUPATEN LAMPUNG UTARA**
BPS-Statistics of Lampung Utara Regency

KABUPATEN LAMPUNG UTARA DALAM ANGKA 2023

Lampung Utara Regency in Figure 2023



**BADAN PUSAT STATISTIK
KABUPATEN LAMPUNG UTARA**
BPS-Statistics of Lampung Utara Regency

KABUPATEN LAMPUNG UTARA DALAM ANGKA
Lampung Utara Regency in Figures
2023

ISSN: 0215-4099

No. Publikasi/*Publication Number*: 18060.2303

Katalog /*Catalog*: 1102001.1806

Ukuran Buku/*Book Size*: 14,8 cm x 21 cm

Jumlah Halaman/*Number of Pages* : xxxviii + 286 hal/*pages*

Naskah/*Manuscript*:

BPS Kabupaten Lampung Utara

BPS-Statistics of Lampung Utara Regency

Penyunting/*Editor*:

BPS Kabupaten Lampung Utara

BPS-Statistics of Lampung Utara Regency

Desain Kover/*Cover Design*:

BPS Kabupaten Lampung Utara

BPS-Statistics of Lampung Utara Regency

Ilustrasi Kover/*Cover Illustration*:

freepik.com (edited)

Diterbitkan oleh/*Published by*:

©BPS Kabupaten Lampung Utara/*BPS-Statistics of Lampung Utara Regency*

Dicetak oleh/*Printed by*:

©BPS Kabupaten Lampung Utara/*BPS-Statistics of Lampung Utara Regency*

Dilarang mengumumkan, mendistribusikan, mengomunikasikan, dan/atau menggandakan sebagian atau seluruh isi buku ini untuk tujuan komersil tanpa izin tertulis dari Badan Pusat Statistik.

Prohibited to announce, distribute, communicate, and/or copy part or all of this book for commercial purpose without permission from BPS-Statistics Indonesia.

TIM PENYUSUN/TEAM MEMBERS

Pengarah/Director

Sugaryadi, S.E., M.M.

Penanggung Jawab/Persons in Charge

Sugaryadi, S.E., M.M.

Penyunting/Editors

Muji Kuat, S.S.T.

Pengolah Data dan Penulis Naskah/Data Processing and Authors

Aristolanika, S.Tr.Stat.

Penata Letak/Layout Designers

Aristolanika, S.Tr.Stat.

<https://lampungaraka.comps.gub.go.id>

KONTRIBUTOR DATA/DATA CONTRIBUTOR

1. Kementerian Agama/*Ministry of Religious Affair*
2. Kementerian Pendidikan dan Kebudayaan/*The Ministry of Education and Culture*
3. Badan Meteorologi Klimatologi dan Geofisika/*Meteorological, Climatology, and Geophysical Agency*
4. Badan Pusat Statistik/*BPS-Statistics Indonesia*
5. Dinas Kesehatan Kabupaten Lampung Utara/*Health Service of Lampung Utara Regency*
6. Dinas Pekerjaan Umum dan Penataan Ruang Kabupaten Lampung Utara/*Department of Public Works and Spatial Planning Lampung Utara Regency*
7. Dinas Koperasi dan UKM Kabupaten Lampung Utara/*Cooperatives Service of Lampung Utara Regency*
8. Sekretariat DPRD Kabupaten Lampung Utara/*Regional Parliament Secretary of Lampung Utara Regency*
9. Badan Kepegawaian dan Pengembangan Sumber Daya Manusia Kabupaten Lampung Utara/*Human Resources and Human Resources Development Agency of Lampung Utara Regency*
10. Badan Pengelola Keuangan dan Aset Kabupaten Lampung Utara/*Financial and Asset Management Agencies of Lampung Utara Regency*
11. PT PLN (Persero) UID Lampung/*State Electricity Company UID Lampung*
12. Kantor Pos Kabupaten Lampung Utara / *Post Office of Lampung Utara Regency*

PETA WILAYAH KABUPATEN LAMPUNG UTARA
MAP OF LAMPUNG UTARA REGENCY



<https://lampungutara.go.id>

KEPALA BPS KABUPATEN LAMPUNG UTARA
CHIEF STATISTICIAN OF LAMPUNG UTARA REGENCY



SUGARYADI, S.E., M.M.



KATA PENGANTAR

Kabupaten Lampung Utara Dalam Angka 2023 merupakan publikasi tahunan yang diterbitkan guna meyajikan beragam jenis data yang dibutuhkan untuk para pengguna data. Data yang disajikan merupakan data statistik dasar yang bersumber dari data BPS maupun data Statistik Sektorial yang bersumber dari instansi lain. Publikasi memuat gambaran umum tentang keadaan pemerintahan dan perkembangan sosial demografi dan perekonomian Kabupaten Lampung Utara.

Publikasi ini dapat terwujud berkat kerjasama dan bantuan dari berbagai pihak baik instansi pemerintah maupun swasta. Kepada semua pihak yang telah memberikan bantuan disampaikan penghargaan dan terima kasih yang sebesar-besarnya.

Semoga publikasi ini dapat memberikan manfaat kepada berbagai pihak pemakai data khususnya untuk membantu dalam melengkapi penyusunan perencanaan pembangunan. Dan untuk kesempurnaan publikasi ini, tanggapan dan saran dari semua pihak kami diharapkan.

Kotabumi, Februari 2023
Kepala BPS
Kabupaten Lampung Utara

SUGARYADI, S.E., M.M.



PREFACE

Lampung Utara Regency in Figures 2023 the publication was by BPS-Statistics of Lampung Utara Regency to present various types data needed for user data The data presented is basic statistical data sourced from BPS and sectoral statistical data sourced from other institution. The publication provides general pictures of geographic and government and socio demography and economic of Lampung Utara Regency

This comprehensive publication has been made with the assistance and contribution from several governmental institutions and private organizations. To all parties who has been involved in the preparation of this publication, I would like to express my sincerest appreciation and gratitude.

Hopefully this publication will be useful resource for any purposes especially pnaners in helping to equip compilation of development planning. Comments and constructive suggestions for the improvement of this publication care always welcome.

*Kotabumi, February 2023
Chief Statistician of
Lampung Utara Regency*

SUGARYADI, S.E., M.M.

DAFTAR ISI / CONTENTS

	Halaman Page
Kata Pengantar/ <i>Preface</i>	xi
Daftar Isi/ <i>Contents</i>	xiii
Daftar Tabel/ <i>List of Tables</i>	xv
Daftar Gambar/ <i>List of Figures</i>	xxix
Daftar Singkatan/ <i>List of Abbreviations</i>	xxxiii
Statistik Kunci/ <i>Key Statistics</i>	xxxv
1. Geografi dan Iklim/ <i>Geography and Climate</i>	1
2. Pemerintahan/ <i>Government</i>	19
3. Penduduk dan Ketenagakerjaan/ <i>Population and Employment</i>	39
4. Sosial dan Kesejahteraan Rakyat/ <i>Social and Welfare</i>	61
5. Pertanian, Kehutanan, Peternakan, dan Perikanan/ <i>Agriculture, Forestry, Livestock, and Fishery</i>	131
6. Industri, Pertambangan, dan Energi/ <i>Industry, Mining, and Energy</i>	185
7. Pariwisata/ <i>Tourism</i>	195
8. Transportasi dan Komunikasi/ <i>Transportation and Communication</i>	205
9. Perbankan, Koperasi, dan Harga-harga/ <i>Banking, Cooperative, dan Prices</i>	219
10. Pengeluaran Penduduk/ <i>Population Expenditure</i>	229
11. Perdagangan/ <i>Trade</i>	241
12. Sistem Neraca Regional/ <i>System of Regional Accounts</i>	251
13. Perbandingan Antar Kabupaten/Kota/ <i>Regency/Municipal Comparison</i>	275

DAFTAR TABEL/LIST OF TABLES

Halaman
Page

1.	GEOGRAFI DAN IKLIM/GEOGRAPHY AND CLIMATE	
1.1	KEADAAN GEOGRAFI	
	GEOGRAPHY CONDITION	
1.1.1	Luas Daerah dan Jumlah Pulau Menurut Kecamatan di Kabupaten Lampung Utara, 2022 <i>Total Area and Number of Islands by Subdistrict in Lampung Utara Regency, 2022</i>	8
1.1.2	Tinggi Wilayah dan Jarak ke Ibukota Kabupaten/Kota Menurut Kecamatan di Kabupaten Lampung Utara, 2022 <i>Altitude and Distance to the Capital of Regency/Municipality by Subdistrict in Lampung Utara Regency, 2022</i>	10
1.2	KEADAAN IKLIM	
	CLIMATE CONDITION	
1.2.1	Pengamatan Unsur Iklim Menurut Bulan di Stasiun XXX, 2022 <i>Observation of Climate Elements By Months at XXX Station, 2022</i>	11
2.	PEMERINTAHAN/GOVERNMENT	
2.1	WILAYAH ADMINISTRATIF	
	ADMINISTRATIVE AREA	
2.1.1	Jumlah Desa ¹ /Kelurahan Menurut Kecamatan di Kabupaten Lampung Utara, 2018–2022 <i>Number of Villages¹/Kelurahan by Subdistrict in Lampung Utara Regency, 2018–2022</i>	22
2.2	DEWAN PERWAKILAN RAKYAT DAERAH	
	REGIONAL HOUSE OF REPRESENTATIVE	
2.2.1	Jumlah Anggota Dewan Perwakilan Rakyat Daerah Menurut Partai Politik dan Jenis Kelamin di Kabupaten Lampung Utara, 2022 <i>Number of Regional House of Representatives's Members by Political Parties and Sex in Lampung Utara Regency 2022</i>	23

2.3 SUMBER DAYA MANUSIA

HUMAN RESOURCES

2.3.1	Jumlah Pegawai Negeri Sipil Menurut Jabatan dan Jenis Kelamin di Kabupaten Lampung Utara, Desember 2021 dan Desember 2022 <i>Number of Civil Servants by Occupation and Sex in Lampung Utara Regency, December 2021 and December 2022</i>	24
2.3.2	Jumlah Pegawai Negeri Sipil Menurut Tingkat Pendidikan dan Jenis Kelamin di Kabupaten Lampung Utara, Desember 2021 dan Desember 2022 <i>Number of Civil Servants by Educational Level and Sex in Lampung Utara Regency, December 2021 and Desember 2022</i>	26
2.3.3	Jumlah Pegawai Negeri Sipil Menurut Tingkat Kepangkatan dan Jenis Kelamin di Kabupaten Lampung Utara, Desember 2021 dan Desember 2022 <i>Number of Civil Servants by Hierarchy and Sex in Lampung Utara Regency, Desember 2021 and Desember 2022</i>	28
2.4	KEUANGAN PEMERINTAH	
	GOVERNMENT FINANCE	
2.4.1	Realisasi Pendapatan Pemerintah Kabupaten Lampung Utara Menurut Jenis Pendapatan (ribu rupiah), 2018–2021 <i>Actual Lampung Utara Regency Government Revenues by Kind of Revenues (thousand rupiahs), 2018–2021</i>	30
2.4.2	Realisasi Belanja Pemerintah Kabupaten Lampung Utara Menurut Jenis Belanja (ribu rupiah), 2018–2021 <i>Actual Lampung Utara Regency Government Expenditures by Kind of Expenditures (thousand rupiahs), 2018–2021</i>	32

3.	PENDUDUK DAN KETENAGAKERJAAN/ POPULATION AND EMPLOYMENT	
3.1	PENDUDUK POPULATION	
3.1.1	Penduduk, Laju Pertumbuhan Penduduk, Distribusi Persentase Penduduk, Kepadatan Penduduk, Rasio Jenis Kelamin Penduduk Menurut Kecamatan di Kabupaten Lampung Utara, 2022 <i>Population, Population Growth Rate, Percentage Distribution of Population, Population Density, and Population Sex Ratio by Subdistrict in Lampung Utara Regency, 2022</i>	42
3.1.2	Jumlah Penduduk Menurut Kelompok Umur dan Jenis Kelamin di Kabupaten Lampung Utara, 2022 <i>Population by Age Groups and Sex in Lampung Utara Regency, 2022</i>	45
3.2	KETENAGAKERJAAN EMPLOYMENT	
3.2.1	Jumlah Penduduk Berumur 15 Tahun Keatas Menurut Jenis Kegiatan Selama Seminggu yang Lalu dan Jenis Kelamin di Kabupaten Lampung Utara, 2022 <i>Population Aged 15 Years and Over by Type of Activity During The Previous Week and Sex in Lampung Utara Regency, 2022</i>	46
3.2.2	Penduduk Berumur 15 Tahun ke Atas Menurut Pendidikan Tertinggi yang Ditamatkan dan Jenis Kegiatan Selama Seminggu yang Lalu di Kabupaten Lampung Utara, 2022 <i>Population 15 Years of Age and Over by Educational Attainment and Type of Activity During the Previous Week in Lampung Utara Regency, 2022</i>	47
3.2.3	Penduduk Berumur 15 Tahun Ke Atas yang Bekerja Selama Seminggu yang Lalu Menurut Status Pekerjaan Utama dan Jenis Kelamin di Kabupaten Lampung Utara, 2022 <i>Population 15 Years of Age and Over who Worked During The Previous Week by Main Employment Status and Sex in Lampung Utara Regency, 2022</i>	49

4. SOSIAL DAN KESEJAHTERAAN RAKYAT/SOCIAL AND WELFARE

4.1 PENDIDIKAN

EDUCATION

4.1.1	Jumlah Sekolah, Guru, dan Murid Taman Kanak-Kanak (TK) di Bawah Kementerian Pendidikan, Kebudayaan, Riset, dan Teknologi Menurut Kecamatan di Kabupaten Lampung Utara, 2021/2022 dan 2022/2023 <i>Number of Schools, Teachers, and Pupils in Kindergarten Under The Ministry of Education, Culture, Research, and Technology by Subdistrict in Lampung Utara Regency, 2021/2022 and 2022/2023.....</i>	58
4.1.2	Jumlah Sekolah, Guru, dan Murid Raudatul Athfal (RA) di Bawah Kementerian Agama Menurut Kecamatan di Kabupaten Lampung Utara, 2021/2022 dan 2022/2023 <i>Number of Schools, Teachers, and Pupils in Raudatul Athfal (RA) Under The Ministry of Religious Affairs by Subdistrict in Lampung Utara Regency, 2021/2022 and 2022/2023.....</i>	61
4.1.3	Jumlah Sekolah, Guru, dan Murid Sekolah Dasar (SD) di Bawah Kementerian Pendidikan, Kebudayaan, Riset, dan Teknologi Menurut Kecamatan di Kabupaten Lampung Utara, 2021/2022 dan 2022/2023 <i>Number of Schools, Teachers, and Pupils in Elementary Schools Under The Ministry of Education, Culture, Research, and Technology by Subdistrict in Lampung Utara Regency, 2021/2022 and 2022/2023</i>	62
4.1.4	Jumlah Sekolah, Guru, dan Murid Madrasah Ibtidaiyah (MI) di Bawah Kementerian Agama Menurut Kecamatan di Kabupaten Lampung Utara, 2021/2022 dan 2022/2023 <i>Number of Schools, Teachers, and Pupils in Madrasah Ibtidaiyah (MI) Under The Ministry of Religious Affairs by Subdistrict in Lampung Utara Regency, 2021/2022 and 2022/2023.....</i>	65

4.1.5	<p>Jumlah Sekolah, Guru, dan Murid Sekolah Menengah Pertama (SMP) di Bawah Kementerian Pendidikan, Kebudayaan, Riset, dan Teknologi Menurut Kecamatan di Kabupaten Lampung Utara, 2021/2022 dan 2022/2023 <i>Number of Schools, Teachers, and Pupils in Junior High Schools Under The Ministry of Education, Culture, Research, and Technology by Subdistrict in Lampung Utara Regency, 2021/2022 and 2022/2023</i></p>	68
4.1.6	<p>Jumlah Sekolah, Guru, dan Murid Madrasah Tsanawiyah (MTs) di Bawah Kementerian Agama Menurut Kecamatan di Kabupaten Lampung Utara, 2021/2022 dan 2022/2023 <i>Number of Schools, Teachers, and Pupils in Madrasah Tsanawiyah (MTs) Under The Ministry of Religious Affairs by Subdistrict in Lampung Utara Regency, 2021/2022 and 2022/2023</i></p>	71
4.1.7	<p>Jumlah Sekolah, Guru, dan Murid Sekolah Menengah Atas (SMA) di Bawah Kementerian Pendidikan, Kebudayaan, Riset, dan Teknologi Menurut Kecamatan di Kabupaten Lampung Utara, 2021/2022 dan 2022/2023 <i>Number of Schools, Teachers, and Pupils in Senior High School Under The Ministry of Education, Culture, Research, and Technology by Subdistrict in Lampung Utara Regency, 2021/2022 and 2022/2023.....</i></p>	74
4.1.8	<p>Jumlah Sekolah, Guru, dan Murid Sekolah Menengah Kejuruan (SMK) di Bawah Kementerian Pendidikan, Kebudayaan, Riset, dan Teknologi Menurut Kecamatan di Kabupaten Lampung Utara, 2021/2022 dan 2022/2023 <i>Number of Schools, Teachers, and Pupils in Vocational High Schools Under The Ministry of Education, Culture, Research, and Technology by Subdistrict in Lampung Utara Regency, 2021/2022 and 2022/2023</i></p>	77
4.1.9	<p>Jumlah Sekolah, Guru, dan Murid Madrasah Aliyah (MA) di Bawah Kementerian Agama Menurut Kecamatan di Kabupaten Lampung Utara, 2021/2022 dan 2022/2023 <i>Number of Schools, Teachers, and Pupils in Madrasah Aliyah (MA) Under the Ministry of Religious Affairs by Subdistrict in Lampung Utara Regency, 2021/2022 and 2022/2023.....</i></p>	80

4.1.10	Jumlah Desa ¹ /Kelurahan yang Memiliki Fasilitas Sekolah Menurut Kecamatan dan Tingkat Pendidikan di Kabupaten Lampung Utara, 2019–2021 <i>Number of Villages¹/Kelurahan Having Educational Facilities by Subdistrict and Educational Level in Lampung Utara Regency, 2019–2021</i>	83
4.1.11	Angka Partisipasi Murni (APM) dan Angka Partisipasi Kasar (APK) Menurut Jenjang Pendidikan di Kabupaten Lampung Utara, 2021 dan 2022 <i>Net Enrollment Rate and Gross Enrollment Ratio by Educational Level in Lampung Utara Regency, 2021 and 2022</i>	88
4.1.12	Persentase Penduduk Berumur 15 Tahun ke Atas yang Melek Huruf Menurut Kelompok Umur di Kabupaten Lampung Utara, 2021 dan 2022 <i>Percentage of Literate People Aged 15 Years and Over by Age Group in Lampung Utara Regency, 2021 and 2022.....</i>	89
4.2	KESEHATAN HEALTH	
4.2.1	Jumlah Desa ¹ /Kelurahan Yang Memiliki Sarana Kesehatan Menurut Kecamatan di Kabupaten Lampung Utara, 2019–2021 <i>Number of Villages¹/Kelurahan Having Health Facilities by Subdistrict in Lampung Utara Regency, 2019–2021</i>	90
4.2.2	Jumlah Tenaga Kesehatan Menurut Kecamatan di Kabupaten Lampung Utara, 2022 <i>Number of Health Human Resources by Subdistrict in Lampung Utara Regency, 2022</i>	96
4.2.3	Jumlah Rumah Sakit Umum, Rumah Sakit Khusus, dan Puskesmas Menurut Kecamatan di Kabupaten Lampung Utara, 2021 dan 2022 <i>Number of General Hospital, Specialized Hospital, and Public Health Center by Subdistrict in Lampung Utara Regency, 2021 and 2022.....</i>	99

4.3	AGAMA DAN SOSIAL LAINNYA	
	RELIGION AND OTHER SOCIAL AFFAIRS	
4.3.1	Jumlah Penduduk Menurut Kecamatan dan Agama yang Dianut di Kabupaten Lampung Utara, 2022 <i>Population by Subdistrict and Religion in Lampung Utara Regency, 2022</i>	101
4.3.2	Jumlah Tempat Peribadatan Menurut Kecamatan di Kabupaten Lampung Utara, 2022 <i>Number of Places of Worship by Subdistrict in Lampung Utara Regency, 2022</i>	102
4.3.3	Jumlah Desa ¹ /Kelurahan yang Mengalami Bencana Alam ² Menurut Kecamatan di Kabupaten Lampung Utara, 2019–2021 <i>Number of Villages¹/Kelurahan that Had Natural Disaster² by Subdistrict in Lampung Utara Regency, 2019–2021</i>	103
4.4	KEMISKINAN	
	POVERTY	
4.4.1	Garis Kemiskinan, Jumlah, dan Persentase Penduduk Miskin di Kabupaten Lampung Utara, 2015–2022 <i>Poverty Line, Number, and Percentage of Poor People in Lampung Utara Regency, 2015–2022</i>	106
4.4.2	Indeks Kedalaman Kemiskinan dan Indeks Keparahan Kemiskinan di Kabupaten Lampung Utara, 2015–2022 <i>Poverty Gap Index and Poverty Severity Index in Lampung Utara Regency, 2015–2022</i>	107
5.	PERTANIAN, KEHUTANAN, PETERNAKAN, DAN PERIKANAN/ AGRICULTURE, FORESTRY, LIVESTOCK, AND FISHERY	
5.1	HORTIKULTURA	
	HORTICULTURE	
5.1.1	Luas Panen Tanaman Sayuran Menurut Kecamatan dan Jenis Tanaman di Kabupaten Lampung Utara (ha), 2021 dan 2022 ^x <i>Harvested Area of Vegetables by Subdistrict and Kind of Plant in Lampung Utara Regency (ha), 2021 and 2022^x</i>	116

5.1.2	Produksi Tanaman Sayuran Menurut Kecamatan dan Jenis Tanaman di Kabupaten Lampung Utara (kuintal), 2021 dan 2022 ^x <i>Production of Vegetables by Subdistrict and Kind of Plant in Lampung Utara Regency (quintal), 2021 and 2022^x</i>	120
5.1.3	Luas Panen Tanaman Sayuran dan Buah-buahan Semusim Menurut Jenis Tanaman di Kabupaten Lampung Utara (ha), 2019–2022 <i>Harvested Area of Seasonal Vegetables and Fruits by Kind of Plant in Lampung Utara Regency (ha), 2019–2022</i>	124
5.1.4	Produksi Tanaman Sayuran dan Buah-buahan Semusim Menurut Jenis Tanaman di Kabupaten Lampung Utara (kuintal), 2019–2022 <i>Production of Seasonal Vegetables and Fruits by Kind of Plant in Lampung Utara Regency (quintal), 2019–2022.....</i>	126
5.1.5	Luas Panen Tanaman Biofarmaka Menurut Kecamatan dan Jenis Tanaman di Kabupaten Lampung Utara (m ²), 2021 dan 2022 <i>Harvested Area of Medicinal Plants by Subdistrict and Kind of Plant in Lampung Utara Regency (m²), 2021 and 2022</i>	128
5.1.6	Produksi Tanaman Biofarmaka Menurut Kecamatan dan Jenis Tanaman di Kabupaten Lampung Utara (kg), 2021 dan 2022 <i>Production of Medicinal Plants by Subdistrict and Kind of Plant in Lampung Utara Regency (kg), 2021 and 2022.....</i>	130
5.1.7	Luas Panen Tanaman Biofarmaka Menurut Jenis Tanaman di Kabupaten Lampung Utara (m ²), 2019–2022 <i>Harvested Area of Medicinal Plants by Kind of Plant in Lampung Utara Regency (m²), 2019–2022</i>	132
5.1.8	Produksi Tanaman Biofarmaka Menurut Jenis Tanaman di Kabupaten Lampung Utara (kg), 2019–2022 <i>Production of Medicinal Plants by Kind of Plant in Lampung Utara Regency (kg),2019–2022</i>	133
5.1.9	Luas Panen Tanaman Hias Menurut Kecamatan dan Jenis Tanaman di Kabupaten Lampung Utara (m ²), 2021 dan 2022 ^x <i>Harvested Area of Ornamental Plants by Subdistrict and Kind of Plant in Lampung Utara Regency (m²), 2021 and 2022^x</i>	134

5.1.10	Produksi Tanaman Hias Menurut Kecamatan dan Jenis Tanaman di Kabupaten Lampung Utara (tangkai), 2021 dan 2022 ^x <i>Production of Ornamental Plants by Subdistrict and Kind of Plant in Lampung Utara Regency (stalks), 2021 and 2022^x</i>	137
5.1.11	Luas Panen Tanaman Hias Menurut Jenis Tanaman di Kabupaten Lampung Utara (m ²), 2019–2022 <i>Harvested Area of Ornamental Plants by Kind of Plant in Lampung Utara Regency (m²), 2019–2022</i>	140
5.1.12	Produksi Tanaman Hias Menurut Jenis Tanaman di Kabupaten Lampung Utara (tangkai), 2019–2022 <i>Production of Ornamental Plants by Kind of Plant n Lampung Utara Regency (stalks), 2019–2022</i>	141
5.1.13	Produksi Buah-buahan Menurut Kecamatan dan Jenis Tanaman di Kabupaten Lampung Utara (kuintal), 2021 dan 2022 ^x <i>Production of Fruits by Subdistrict and Kind of Plant in Lampung Utara Regency (kuintal), 2021 and 2022^x</i>	142
5.1.14	Produksi Buah-Buahan dan Sayuran Tahunan Menurut Jenis Tanaman di Kabupaten Lampung Utara (kuintal), 2019–2022 <i>Production of Annual Fruits and Vegetables by Kind of Plant in Lampung Utara Regency (quintal), 2019–2022.....</i>	146
5.2	PERKEBUNAN ESTATE CROPS	
5.2.1	Luas Areal Tanaman Perkebunan Menurut Kecamatan dan Jenis Tanaman di Kabupaten Lampung Utara (ha), 2021 dan 2022 <i>Planted Area of Estate Crops by Subdistrict and Type of Crops in Lampung Utara Regency (ha), 2021 and 2022</i>	148
5.2.2	Produksi Perkebunan Menurut Kecamatan dan Jenis Tanaman di Kabupaten Lampung Utara (ton), 2021 dan 2022 <i>Production of Estates by Subdistrict and Type of Crops in Lampung Utara Regency (ton), 2021 and 2022</i>	152
5.2.3	Luas Areal Tanaman Perkebunan Rakyat Menurut Jenis Tanaman di Kabupaten Lampung Utara (ha), 2018–2022 <i>Planted Area of Estate Crops by Type of Crops in Lampung Utara Regency (ha), 2018–2022.....</i>	156

5.2.4	Produksi Perkebunan Rakyat Menurut Jenis Tanaman di Kabupaten Lampung Utara (ton), 2018–2022 <i>Production of Estates by Type of Crops in Lampung Utara Regency (ton), 2018–2022</i>	157
6.	INDUSTRI, PERTAMBANGAN, DAN ENERGI/ INDUSTRY, MINING, AND ENERGY	
6.1	Daya Terpasang, Produksi, dan Distribusi Listrik PT. PLN (Persero) pada Cabang/Ranting PLN Menurut Kecamatan di Kabupaten Lampung Utara, 2022 <i>Installed Electricity Power, Production, and Distribution of PT. PLN (Persero) at PLN Branch by Subdistrict in Lampung Utara Regency, 2022</i>	166
6.2	Jumlah Pelanggan Listrik Menurut Kecamatan di Kabupaten Lampung Utara, 2018–2022 <i>Number of Electricity Customers by Subdistrict in Lampung Utara Regency, 2018–2022</i>	167
6.3	Jumlah Pelanggan dan Air yang Disalurkan Menurut Kecamatan di Kabupaten Lampung Utara, 2022 <i>Number of Customers and Distributed Water by Subdistrict in Lampung Utara Regency, 2022</i>	168
7.	PARIWISATA/TOURISM	
7.1	Jumlah Rumah Makan/Restoran Menurut Kecamatan di Kabupaten Lampung Utara, 2019–2022 <i>Number of Restaurants by Subdistrict in Lampung Utara Regency, 2019–2022</i>	176
8.	TRANSPORTASI DAN KOMUNIKASI/ TRANSPORTATION AND COMMUNICATION	
8.1	TRANSPORTASI TRANSPORTATION	
8.1.1	Panjang Jalan ¹ Menurut Tingkat Kewenangan Pemerintahan di Kabupaten Lampung Utara (km), 2020–2022	

	Halaman Page
	<i>Length of Roads¹ by Level of Government Authority in Lampung Utara Regency (km), 2020–2022</i> 184
8.1.2	Panjang Jalan Menurut Jenis Permukaan Jalan di Kabupaten Lampung Utara (km), 2020–2022 <i>Length of Roads by Type of Road Surface in Lampung Utara Regency (km), 2020–2022.....</i> 185
8.1.3	Panjang Jalan Menurut Kondisi Jalan di Kabupaten Lampung Utara (km), 2020–2022 <i>Length of Roads by Condition of Roads in Lampung Utara Regency (km), 2020–2022.....</i> 186
8.2	KOMUNIKASI
	COMMUNICATION
8.2.1	Jumlah Kantor Pos Pembantu Menurut Kecamatan di Kabupaten Lampung Utara, 2019–2022 <i>Number of Post Offices Subsidiaries by Subdistrict in Lampung Utara Regency, 2019–2022.....</i> 187
9.	PERBANKAN, KOPERASI, DAN HARGA-HARGA/BANKING, COOPERATIVE, AND PRICES.....
9.1	Jumlah Koperasi Aktif Menurut Kecamatan di Kabupaten Lampung Utara, 2019–2022 <i>Number of Active Cooperative by Subdistrict in Lampung Utara Regency, 2019–2022</i> 196
9.2	Jumlah Koperasi Menurut Jenis Koperasi dan Kecamatan di Kabupaten Lampung Utara, 2022 <i>Number of Cooperative by Kind of Cooperative and Subdistrict in Lampung Utara Regency, 2022.....</i> 197
9.3	Indeks Harga Konsumen per Bulan Menurut Kelompok Pengeluaran (2018=100) di Kabupaten Lampung Utara, 2022 <i>Consumer Price Index per Month by Expenditure Group (2018=100) in Lampung Utara Regency, 2022</i> 198
9.4	Laju Inflasi Bulanan Menurut Kelompok Pengeluaran (2018=100) di Kabupaten Lampung Utara, 2022

<i>Monthly Inflation Rate by Expenditure Group (2018=100) in Lampung Utara Regency, 2022.....</i>	202
---	-----

10. PENGELUARAN PENDUDUK/POPULATION EXPENDITURE

10.1	Rata-rata Pengeluaran per Kapita Sebulan Menurut Kelompok Komoditas (rupiah) di Kabupaten Lampung Utara, 2021 dan 2022 <i>Monthly Average Expenditure per Capita by Commodity Group (rupiahs) in Lampung Utara Regency, 2021 and 2022.....</i>	214
10.2	Persentase Pengeluaran per Kapita Sebulan Menurut Kelompok Komoditas di Kabupaten Lampung Utara, 2021 dan 2022 <i>Percentage of Monthly Expenditure per Capita by Commodity Group in Lampung Utara Regency, 2021 and 2022.....</i>	215
10.3	Persentase Penduduk Menurut Golongan Pengeluaran Per Kapita Sebulan di Kabupaten Lampung Utara, 2022 <i>Percentage of Population by Class of Monthly Expenditure per Capita in Lampung Utara Regency, 2022</i>	216

11. PERDAGANGAN/TRADE

11.1	Jumlah Sarana Perdagangan Menurut Jenisnya di Kabupaten Lampung Utara, 2019–2022 <i>Number of Trading Facilities by Type of Facility in Lampung Utara Regency, 2019–2022.....</i>	224
------	--	-----

12. SISTEM NERACA REGIONAL/SYSTEM OF REGIONAL ACCOUNTS

12.1.	Produk Domestik Regional Bruto Atas Dasar Harga Berlaku Menurut Lapangan Usaha di Kabupaten Lampung Utara (miliar rupiah), 2018–2022 <i>Gross Regional Domestic Product at Current Market Prices by Industry in Lampung Utara Regency (billion rupiahs), 2018–2022</i>	232
12.2	Produk Domestik Regional Bruto Atas Dasar Harga Konstan 2010 Menurut Lapangan Usaha di Kabupaten Lampung Utara (miliar rupiah), 2018–2022 <i>Gross Regional Domestic Product at 2010 Constant Market Prices by Industry in Lampung Utara Regency (billion rupiahs), 2018–2022</i>	234

12.3	<p>Distribusi Persentase Produk Domestik Regional Bruto Atas Dasar Harga Berlaku Menurut Lapangan Usaha di Kabupaten Lampung Utara, 2018–2022 <i>Percentage Distribution of Gross Regional Domestic Product at Current Market Prices by Industry in Lampung Utara Regency, 2018–2022</i></p>	236
12.4	<p>Laju Pertumbuhan Produk Domestik Regional Bruto Atas Dasar Harga Konstan 2010 Menurut Lapangan Usaha di Kabupaten Lampung Utara (persen), 2019–2022 <i>Growth Rate of Gross Regional Domestic Product at 2010 Constant Market Prices by Industry in Lampung Utara Regency (percent), 2019–2022</i></p>	238
12.5	<p>Produk Domestik Regional Bruto Atas Dasar Harga Berlaku Menurut Jenis Pengeluaran di Kabupaten Lampung Utara (miliar rupiah), 2018–2022 <i>Gross Regional Domestic Product at Current Market Prices by Type of Expenditure in Lampung Utara Regency (billion rupiahs), 2018–2022</i></p>	240
12.6	<p>Produk Domestik Regional Bruto Atas Dasar Harga Konstan 2010 Menurut Jenis Pengeluaran di Kabupaten Lampung Utara (miliar rupiah), 2018–2022 <i>Gross Regional Domestic Product at 2010 Constant Market Prices by Type of Expenditure in Lampung Utara Regency (billion rupiahs), 2018–2022</i></p>	241
13.	PERBANDINGAN ANTAR KABUPATEN/ KOTA/ REGENCY/MUNICIPAL COMPARISON	
13.1	<p>Jumlah Penduduk Menurut Kabupaten/Kota di Provinsi Lampung (ribu), 2018–2022 <i>Population by Regency/Municipality in Lampung Province (thousand), 2018–2022</i></p>	250
13.2	<p>Laju Pertumbuhan Produk Domestik Regional Bruto Atas Dasar Harga Konstan 2010 Menurut Kabupaten/ Kota di Provinsi Lampung (persen), 2019–2022 <i>Rate of Growth of Gross Regional Domestic Products at 2010 Constant Market Prices by Regency/Municipality in Lampung Province (percent), 2019–2022</i></p>	251

	Halaman Page	
13.3	Jumlah Penduduk Miskin Menurut Kabupaten/ Kota di Provinsi Lampung (ribu), 2018–2022 <i>Number of Poor Population by Regency/Municipality in Lampung Province (thousand), 2018–2022</i>	252
13.4	Indeks Pembangunan Manusia Menurut Kabupaten/ Kota di Provinsi Lampung, 2018–2022 <i>Human Development Index by Regency/Municipality in Lampung Province, 2018–2022</i>	253

<https://lampungutarakab.bps.go.id>

DAFTAR GAMBAR/LIST OF FIGURES

	Halaman Page
1.1 Luas Daerah menurut Kecamatan (%), 2022 <i>Area of Subdistrict (%), 2022</i>	7
1.2 Jarak dari Ibukota Kecamatan ke Ibukota Kabupaten di Kabupaten Lampung Utara (km), 2022 <i>Distance between Subdistrict Capital and Regency Capital in Lampung Utara Regency (km), 2022</i>	8
2.1 Presentase Anggota Dewan Perwakilan Rakyat Daerah Menurut Partai Politik (%), 2022 <i>Percentage of Regional House of Representatives's Member by Political Parties (%) 2022</i>	25
2.2 Pegawai Negeri Sipil (PNS) Menurut Jabatan dan Jenis Kelamin di Kabupaten Lampung Utara, Desember 2022 <i>Civil Servants by Occupation and Sex in Lampung Utara Regency, December 2022</i>	26
3.1 Kepadatan Penduduk Menurut Kecamatan di Kabupaten Lampung Utara, 2022 <i>Population Density by Subdistrict in Lampung Utara Regency, 2022</i>	46
3.2 Persentase Penduduk Menurut Kelompok Umur di Kabupaten Lampung Utara, 2022 <i>Percentage of Population by Age Group in Lampung Utara Regency, 2022</i>	47
4.1 Rasio Guru Terhadap Murid di Kabupaten Lampung Utara, 2022/2023 <i>Teacher to Student Ratio in Lampung Utara Regency, 2022/2023</i>	102
4.2 Garis Kemiskinan dan Persentase Penduduk Miskin di Kabupaten Lampung Utara, 2022 <i>Poverty Line and Percentage of Poor People in Lampung Utara Regency, 2022</i>	103

5.1	Luas Panen Tanaman Sayuran dan Buah-buahan Semusim Menurut Jenis Tanaman di Kabupaten Lampung Utara (ha), 2022..... <i>Harvested Area of Seasonal Vegetables and Fruits by Kind of Plant in Lampung Utara Regency (ha), 2022.....</i>	232
5.2	Luas Panen Tanaman Biofarmaka Menurut Jenis Tanaman di Kabupaten Lampung Utara (m2) <i>Harvested Area of Medicinal Plants by Kind of Plant in Lampung Utara Regency (m2).....</i>	233
6.1	Jumlah Pelanggan Listrik Terhadap Jumlah Rumah Tangga Menurut Kecamatan di Kabupaten Lampung Utara, 2022 <i>Percentage of Electricity Customers to Number of Households by Subdistrict in Lampung Utara Regency, 2022.....</i>	314
6.2	Jumlah Pelanggan Listrik Menurut Golongan Tarif Kecamatan di Kabupaten Lampung Utara, 2022 <i>Number of Electricity Customers by Cost Group in Lampung Utara Regency, 2022.....</i>	315
7.1	Jumlah Akomodasi Hotel menurut Kecamatan, 2022 <i>Number of Hotel Accomodations of Subdistrict, 2022.....</i>	324
8.1	Panjang Jalan Menurut Tingkat Kewenangan Pemerintahan di Kabupaten Lampung Utara (km), 2021 <i>Length of Roads by Level of Government Authority in Lampung Utara Regency (km), 2021.....</i>	336
8.2	Panjang Jalan Menurut Kondisi Jalan di Kabupaten Lampung Utara (km), 2021 <i>Length of Roads by Condition of Roads in Lampung Utara Regency (km), 2021.....</i>	337

9.1	Jumlah Koperasi Aktif Menurut Kecamatan di Kabupaten Lampung Utara, 2019-2022 <i>Number of Active Cooperative by Subdistrict in Lampung Utara Regency, 2019-2022</i>	358
10.1	Persentase Penduduk Menurut Golongan Pengeluaran Per Kapita Sebulan di Kabupaten Lampung Utara, 2022 <i>Percentage of Population by Per Capita Spending Group a Month in Lampung Utara Regency, 2022</i>	372
12.1	Laju Pertumbuhan Produk Domestik Regional Bruto Atas Dasar Harga Konstan 2010 Menurut Lapangan Usaha di Kabupaten Lampung Utara (persen), 2022 <i>Growth Rate of Gross Regional Domestic Product at 2010 Constant Market Prices by Industry in Lampung Utara Regency (percent), 2022</i> ..	400
13.1	Jumlah Penduduk Menurut Kabupaten/Kota di Provinsi Lampung (ribu), 2022 <i>Population by Regency/Municipality in Lampung Province (thousand), 2022</i>	414

PENJELASAN UMUM/EXPLANATORY NOTES

Tanda-tanda, satuan-satuan, dan lain-lainnya yang digunakan dalam publikasi ini adalah sebagai berikut:

Symbols, measurement units, and acronyms which are used in this publication, are as follows:

1. TANDA-TANDA/SYMBOLS

Data tidak tersedia/ <i>Data not available</i>	: ...
Tidak ada atau nol / <i>Null or zero</i>	: -
Data dapat diabaikan/ <i>Data negligible</i>	: 0
Tanda decimal/ <i>Decimal point</i>	: ,
Data tidak dapat ditampilkan/ <i>Not applicable</i>	: NA
Angka estimasi/ <i>Estimated figures</i>	: e
Angka diperbaiki/ <i>Revised figures</i>	: r
Angka sementara/ <i>Preliminary figures</i>	: x
Angka sangat sementara/ <i>Very preliminary figures</i>	: xx
Angka sangat sangat sementara/ <i>Very very preliminary figures</i>	: xxx

2. SATUAN/UNITS

barel/ <i>barrel</i>	: 158,99 liter/ <i>litres</i> = 1/6,2898 m ³
hektar (ha)/ <i>hectare (ha)</i>	: 10 000 m ²
kilometer (km)/ <i>kilometres (km)</i>	: 1 000 meter/ <i>meters (m)</i>
knot/ <i>knot</i>	: 1,8523 km/jam (<i>km/hour</i>)
kuintal/ <i>quintal</i>	: 100 kg
KWh	: 1 000 Watt hour
MWh	: 1 000 KWh
liter (untuk beras)/ <i>litre (for rice)</i>	: 0,80 kg
MMSCF	: 1/35,3 m ³
metrik ton (m.ton)/ <i>metric ton (m. ton)</i>	: 0,98421 long ton = 1 000 kg
ons/ <i>ounce</i>	: 28,31 gram/ <i>grams</i>
ton	: 1 000 kg

Satuan lain: buah, dus, butir, helai/lembar, kaleng, batang, pulsa, ton kilometer (ton-km), jam, menit, persen (%).

Other units: unit, pack, pieces, sheet, tin, pulse, ton-kilometres(ton-km), hour, minute, percent (%).

Perbedaan angka di belakang koma disebabkan oleh pembulatan angka.

The difference in decimal numbers is caused by rounding.

DAFTAR SINGKATAN/ LIST OF ABBREVIATIONS

SI	: Stasiun Iklim
SIMPK	: Stasiun Meteorologi Pertanian Khusus
t.t	: Tempat tidur
BCG	: Bacillus Calmette Guerin
DPT	: Difteri, Pertusis, Tetanus
TT	: Tetanus Toxoid
IOT	: Industri Obat Tradisional/ <i>Traditional Medicine Industry</i>
IKOT	: Industri Kecil Obat Tradisional/ <i>Traditional Medicine Small</i>
Alkes	: Alat kesehatan/ <i>Health Kits</i>
PKRT	: Perbekalan Kesehatan Rumah tangga/ <i>Household Health Logistics</i>
Kompl	: Komplemen/ <i>Complement</i>
IRTP	: Industri Pangan Produksi Rumah Tangga/ <i>Foods Home Industry</i>
PBF	: Pedagang Besar Farmasi/ <i>Pharmacy Whole-seller</i>
GFK	: Gudang Farmasi Kab/Kota/Regency/ <i>Municipality Pharmacy Warehouse</i>
RB	: Rumah Bersalin/ <i>Delivery House</i>
Pustu	: Puskesmas pembantu/ <i>Auxiliary Public Health Center</i>
BP	: Balai Pengobatan/ <i>Polyclinic</i>
TPS	: Tempat Pembuangan Sementara / <i>landfill</i>
Jamkesmas	: Jaminan kesehatan masyarakat miskin/ <i>Poor public health insurance</i>
PJKMU	: Program Jaminan Kesehatan Masyarakat Umum
SIUP	: Surat Ijin Usaha Perdagangan/ <i>Trading Permission Letter</i>
TDP	: Tanda Daftar Perusahaan/ <i>Company Registration Identity</i>
API	: Angka Pengenal Importir/ <i>Importer's Identity Number</i>

Statistik Kunci, 2020–2022 Key Statistics, 2020–2022

Rincian/Description	Satuan/Unit	2020	2021	2022
(1)	(2)	(3)	(4)	(5)
SOSIAL/SOCIAL				
Penduduk ¹ /Population ¹	juta/million	633.1	634.1	635.1
Laju Pertumbuhan Penduduk ¹ /Population Growth ¹	%	0.80	0.21	0.18
Angka Harapan Hidup ^{1-e} /Life Expectancy Rate ¹	tahun/years			
Angka Melek Huruf Usia 15+/Literacy Rate Aged 15+	%	98.48	98.43	97.60
Tingkat Partisipasi Angkatan Kerja -TPAK ^{2,3} Labour Force Participation Rate-LFPR ^{2,3}	%	68.12	66.70	63.96
Tingkat Pengangguran Terbuka-TPT ^{2,3} Unemployment Rate-UR ^{2,3}	%	5.33	6.14	6.15
Penduduk Miskin ⁴ /Poor People ⁴	juta/million	119.28	121.91	114.67
Persentase Penduduk Miskin ⁴ Percentage of Poor People ⁴	%	19.30	19.63	18.41
Indeks Pembangunan Manusia-IPM ⁵ Human Development Index ⁵	–	67.67	67.89	68.33
EKONOMI/ECONOMIC				
Produk Domestik Regional Bruto (PDRB) Harga Berlaku ⁶ Gross Regional Domestic Bruto (GRDP) at Current Price ⁶	triliun rupiah trillion rupiahs	23 765.92	24 865.07	27 006.93
Laju Pertumbuhan Ekonomi ⁷ /Economic Growth ⁷	%			
PDRB Per Kapita Harga Berlaku ^{6,8} Per Capita of GRDP at Current Price ^{6,8}	juta rupiah million rupiahs	-1.45	2.82	3.16

Catatan/Notes: ¹ Data 2019 hasil Data 2020 hasil Hasil Sensus Penduduk (SP) 2020 (September). Data 2021 hasil/The 2019 data was the result of The 2020 data was the result of 2020 Population Census (September). The 2021 data was the result of

² Kondisi Agustus/Condition at August

³ Menggunakan penimbang hasil proyeksi penduduk Survei Penduduk Antar Sensus (SUPAS) 2015/Weighted by the population projection results of the Intercensal Population Survey (SUPAS) 2015

⁴ Kondisi Maret/Condition at March

⁵ Sejak tahun 2010, IPM dihitung dengan metode baru. Komponen IPM metode baru adalah angka harapan hidup saat lahir, harapan lama sekolah, rata-rata lama sekolah, dan pengeluaran per kapita/Since 2010, HDI was calculated using new method. New HDI component are life expectancy at birth, expected years of schooling, means years of schooling, and expenditure per capita

⁶ Mulai tahun 2010 mengadopsi System of National Account 2008 (SNA 2008)/Since 2010 is in line with System of National Account 2008 (SNA 2008)

⁷ Menggunakan tahun dasar 2010 (2010=100)/Using 2010 base year (2010=100)

⁸ Menggunakan proyeksi penduduk berdasarkan hasil SP2010/Using population projection based on SP2010

BAB 1

GEOGRAFI DAN IKLIM

Geography and Climate



PENJELASAN TEKNIS

1. Secara astronomis, Kabupaten Lampung Utara terletak pada 104,40' sampai 105,08' Bujur Timur dan 4,34' sampai 5,06' Lintang Selatan.
2. Berdasarkan posisi geografisnya, Kabupaten Lampung Utara memiliki batas-batas: Utara – Kabupaten Way Kanan; Selatan – Kabupaten Lampung Tengah; Barat–Kabupaten Lampung Barat; Timur–Kabupaten Lampung Utara Barat.
3. Berdasarkan Perda No. 08 Tahun 2006, wilayah Kabupaten Lampung Utara pada tahun 2006 dimekarkan menjadi 23 kecamatan dan 247 desa/kelurahan. Luas wilayah Kabupaten Lampung Utara adalah 272.563 Ha
4. Kabupaten Lampung Utara terdiri dari 23 kecamatan, yaitu:
 - Bukit Kemuning,
 - Abung Tinggi,
 - Tanjung Raja,
 - Abung Barat,
 - Abung Tengah,
 - Abung Kunang,
 - Abung Pekurun,
 - **Kotabumi**,
 - Kotabumi Utara,
 - Kotabumi Selatan,
 - Abung Selatan,
 - Abung Semuli,

TECHNICAL NOTES

1. *Astronomically, Lampung Utara Regency is located between 104°40' and 105°08' east longitude, and between 4°34' and 5°06' south latitude.*
2. *In terms of geographic position, Lampung Utara Regency has boundaries as follows: North – Way Kanan Regency; South – Lampung Tengah Regency; West – Lampung Barat Regency; East – Lampung Utara Barat Regency.*
3. *Based on Peraturan Daerah (Local Regulation) No. 08, 2006, Lampung Utara Regency developed into 23 districts and 247 villages. Lampung Utara Regency has an area 272.563 hectare*
4. *Lampung Utara Regency consists of sub-districts, these include :*
 - *Bukit Kemuning,*
 - *Abung Tinggi,*
 - *Tanjung Raja,*
 - *Abung Barat,*
 - *Abung Tengah,*
 - *Abung Kunang,*
 - *Abung Pekurun,*
 - ***Kotabumi,***
 - *Kotabumi Utara,*
 - *Kotabumi Selatan,*
 - *Abung Selatan,*
 - *Abung Semuli,*

- Blambangan Pagar,
 - Abung Timur,
 - Abung Surakarta,
 - Sungkai Selatan,
 - Muara Sungkai,
 - Bunga Mayang,
 - Sungkai Barat,
 - Sungkai Jaya,
 - Sungkai Utara,
 - Hulu Sungkai, dan
 - Sungkai Tengah.
5. Badan Pusat Statistik (BPS) telah melakukan pendataan Potensi Desa (Podes) sejak tahun 1980. Sejak saat itu, Podes dilaksanakan secara rutin sebanyak 3 kali dalam kurun waktu sepuluh tahun untuk mendukung Sensus Penduduk, Sensus Pertanian, ataupun Sensus Ekonomi. Dengan demikian, fakta penting terkait ketersediaan infrastruktur dan potensi yang dimiliki oleh setiap wilayah dapat dipantau perkembangannya secara berkala dan terus menerus.
6. Sejak tahun 2008, pendataan Podes mengalami perubahan dengan adanya penambahan kuesioner suplemen kecamatan dan Kabupaten. Penambahan kuesioner tersebut bertujuan untuk meningkatkan manfaat data Podes bagi para konsumen data dan pemerintah daerah dalam perencanaan pembangunan wilayah.
- *Blambangan Pagar,*
 - *Abung Timur,*
 - *Abung Surakarta,*
 - *Sungkai Selatan,*
 - *Muara Sungkai,*
 - *Bunga Mayang,*
 - *Sungkai Barat,*
 - *Sungkai Jaya,*
 - *Sungkai Utara,*
 - *Hulu Sungkai, and*
 - *Sungkai Tengah.*
5. *BPS-Statistics indonesia has already recorded village potential (podes) since 1980. Since then, 3 (three) times within ten years to support the activities of the population Census, agriculture Census, or economic Census. Thus, important facts related to the availability of infrastructure and the potential possessed by each region can be monitored regularly and continually.*
6. *Since 2008, podes has been changed especially in providing additional information from subdistrict and regency/ municipality, using separate questionnaires. the goal of these changes is to provide more benefits for data users and local government in regional development planning.*

ULASAN

Kabupaten Lampung Utara terdiri dari dua puluh tiga (23) kecamatan dan 247 desa. Kabupaten Lampung Utara memiliki luas wilayah sebesar 2725,63 Km². Kecamatan terluas adalah Kecamatan Tanjung Raja, dengan luas sebesar 331,70 Km² atau sebesar 12,17 persen dari total luas wilayah Kabupaten Lampung Utara. Blambangan Pagar dan Kecamatan Abung Pekurun merupakan kecamatan dengan luas terbesar kedua dan ketiga di Kabupaten Lampung Utara.

Secara umum wilayah Kabupaten Lampung Utara berada di dataran rendah. Ketinggian wilayah di Kabupaten Lampung Utara bervariasi antara 15 Mdpl – 339 Mdpl. Adapun Kecamatan yang memiliki ketinggian tertinggi adalah kecamatan Bukit Kemining dengan ketinggian 306 Mdpl, dan kecamatan Kotabumi memiliki ketinggian terendah yaitu 26 Mdpl. Kabupaten Lampung Utara memiliki iklim tropis dengan 2 (dua) musim yang selalu berganti sepanjang tahun, yaitu musim penghujan dan musim kemarau.

Kabupaten Lampung Utara memiliki 3 gunung yaitu Gunung Haji, Gunung Ulu Sabuk, Gunung Tangkit Tebak.

Sama seperti daerah lainnya di Indonesia, Kabupaten Lampung Utara memiliki iklim tropis dengan 2 (dua)

DESCRIPTION

Lampung Utara Regency consists of twenty three (23) districts and 247 villages. Lampung Utara Regency has an area of 2725,63 Km². The largest district is the Tanjung Raja District, with an area of 331,70 Km² or 12,17 percent of the total area of Lampung Utara Regency. Blambangan Pagar and Abung Pekurun Subdistrict are the second and third largest subdistricts in Lampung Utara Regency.

In general, the area of Lampung Utara Regency is in the lowlands. The height of the area in Lampung Utara Regency varies between 15 masl - 339 masl. The sub-district that has the highest altitude is the Bukit Kemining sub-district with an altitude of 306 masl, and the Kotabumi sub-district has the lowest altitude of 26 Mdpl. Lampung Utara Regency has a tropical climate with 2 (two) seasons that change throughout the year, namely the rainy season and the dry season.

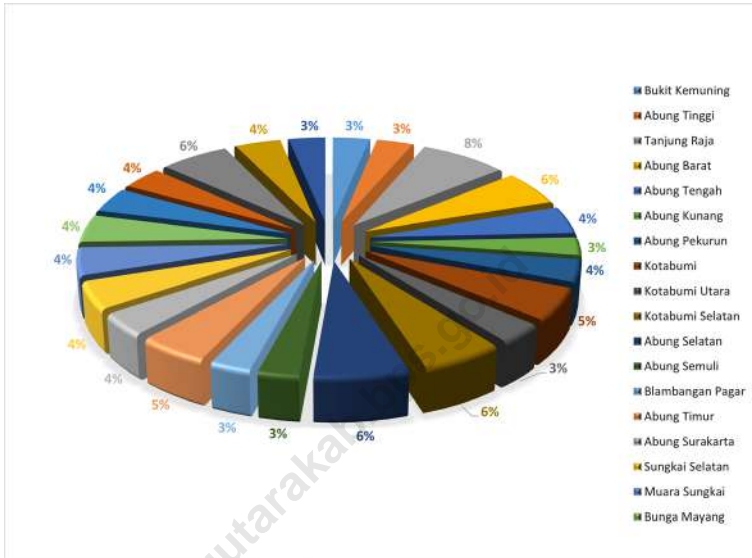
Lampung Utara Regency has 3 mountains, namely Mount Haji, Mount Ulu Belt, and Mount Tangkit Tebak.

Like other regions in Indonesia, Lampung Utara Regency has tropical climate with two seasons, that always

musim yang selalu berganti sepanjang tahun, yaitu musim penghujan dan musim kemarau. Suhu udara tertinggi sepanjang tahun 2022 tercatat pada bulan Mei, sebesar 34.8 derajat celsius dan terendah pada bulan Juli dan September, sebesar 20.6 derajat celsius. Adapun secara rata-rata, suhu udara tertinggi pada tahun 2022 tercatat pada bulan April dengan 29.9 derajat celsius dan terendah pada bulan Juni dengan 28.4 derajat celsius. Curah hujan tertinggi pada tahun 2022 tercatat pada bulan November dengan 455.8 mm³

change all the year, those are rainy seasons and dry season. has tropical climate with rainy days all year round. the highest air temperature in 2022 was recorded in Mei, at 34.8 degrees Celsius and the lowest in July and September at 20.6 degrees Celsius. as for the average, the highest air temperature in 2022 was recorded in April with 29.9 degrees Celsius and the lowest in Juny with 28.4 degrees Celsius. The highest precipitation in 2022 was recorded in November with 455.8 mm³

Gambar 1.1 Luas Daerah menurut Kecamatan (%), 2022
Figures 1.1 Area of Subdistrict (%), 2022

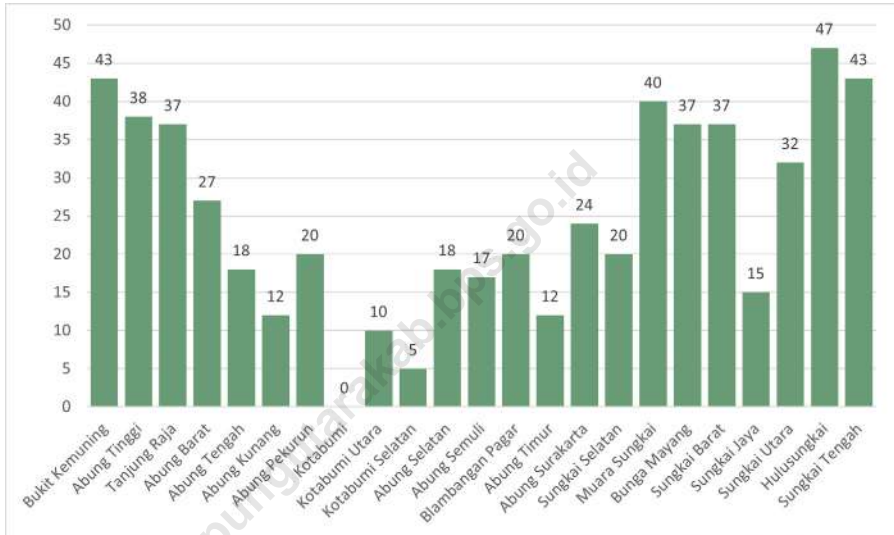


Sumber/Source :

<https://lampungutarakal>

Gambar 1.2
Figures

Jarak dari Ibukota Kabupaten/Kota ke Ibukota Provinsi di Provinsi Lampung (km), 2022
Distance between Regency/Municipality Capital and Province Capital in Lampung Province (km), 2022



Sumber/Source: Badan Pusat Statistik Kabupaten Lampung Utara/BPS-Statistics Lampung Utara Regency

1.1 KEADAAN GEOGRAFI GEOGRAPHY CONDITION

Tabel 1.1.1 **Luas Daerah dan Jumlah Pulau Menurut Kecamatan di Kabupaten Lampung Utara, 2022**
Table 1.1.1 **Total Area and Number of Islands by Subdistrict in Lampung Utara Regency, 2022**

Kecamatan Subdistrict	Ibukota Kecamatan Capital of Subdistrict	Luas Total Area (km ² /sq.km)
(1)	(2)	(3)
[010] Bukit Kemuning	Bukit Kemuning	114,98
[011] Abung Tinggi	Ulak Rengas	133,06
[020] Tanjung Raja	Tanjung Raja	331,70
[030] Abung Barat	Ogan Lima	60,08
[031] Abung Tengah	Gunung Besar	91,93
[032] Abung Kunang	Aji Kagungan	40,20
[033] Abung Pekurun	Pekurun Tengah	183,47
[040] Kotabumi	Kotabumi Ilir	59,11
[041] Kotabumi Utara	Madukoro	175,19
[042] Kotabumi Selatan	Mulang Maya	104,22
[050] Abung Selatan	Kalibalangan	141,36
[051] Abung Semuli	Semuli Jaya	96,88
[052] Blambangan Pagar	Blambangan	191,39
[060] Abung Timur	Bumi Agung Marga	104,47
[061] Abung Surakarta	Tata Karya	110,51
[070] Sungkai Selatan	Ketapang	89,65
[071] Muara Sungkai	Negeri Ujung Karang	118,69
[072] Bunga Mayang	Negara Tulang Bawang	125,76
[073] Sungkai Barat	Sinar Harapan	68,96
[074] Sungkai Jaya	Cempaka	52,20
[080] Sungkai Utara	Negara Ratu	127,59
[081] Hulu Sungkai	Gedung Makripat	92,63
[082] Sungkai Tengah	Batu Nangkop	111,60
Kabupaten Lampung Utara	Kotabumi	2 725,63

Lanjutan Tabel/*Continued Table 1.1.1*

Kecamatan Subdistrict	Persentase terhadap Luas Kabupaten/ Kota Percentage to Regency/Municipal Area	Jumlah Pulau Number of Islands
(1)	(4)	(5)
[010] Bukit Kemuning	4,22	-
[011] Abung Tinggi	4,88	-
[020] Tanjung Raja	12,17	-
[030] Abung Barat	2,20	-
[031] Abung Tengah	3,37	-
[032] Abung Kunang	1,47	-
[033] Abung Pekurun	6,73	-
[040] Kotabumi	2,17	-
[041] Kotabumi Utara	6,43	-
[042] Kotabumi Selatan	3,82	-
[050] Abung Selatan	5,19	-
[051] Abung Semuli	3,55	-
[052] Blambangan Pagar	7,02	-
[060] Abung Timur	3,83	-
[061] Abung Surakarta	4,05	-
[070] Sungkai Selatan	3,29	-
[071] Muara Sungkai	4,35	-
[072] Bunga Mayang	4,61	-
[073] Sungkai Barat	2,53	-
[074] Sungkai Jaya	1,92	-
[080] Sungkai Utara	4,68	-
[081] Hulu Sungkai	3,40	-
[082] Sungkai Tengah	4,09	-
Kabupaten Lampung Utara	100,00	-

Catatan/Note: ...

Sumber/Source: ...

Tabel
Table 1.1.2

Tinggi Wilayah dan Jarak ke Ibukota Kabupaten/Kota Menurut Kecamatan di Kabupaten Lampung Utara, 2022
Altitude and Distance to the Capital of Regency/ Municipality by Subdistrict in Lampung Utara Regency, 2022

Kecamatan Subdistrict	Tinggi Wilayah (mdpl) Altitude (m a.s.l)	Jarak ke Ibukota Kabupaten/Kota Distance to the Capital of Regency/ Municipality
(1)	(2)	(3)
[010] Bukit Kemuning	306	43
[011] Abung Tinggi	203	38
[020] Tanjung Raja	206	37
[030] Abung Barat	121	27
[031] Abung Tengah	101	18
[032] Abung Kunang	28	12
[033] Abung Pekurun	77	20
[040] Kotabumi	26	0
[041] Kotabumi Utara	61	10
[042] Kotabumi Selatan	57	5
[050] Abung Selatan	71	18
[051] Abung Semuli	70	17
[052] Blambangan Pagar	59	20
[060] Abung Timur	35	12
[061] Abung Surakarta	46	24
[070] Sungkai Selatan	60	20
[071] Muara Sungkai	51	40
[072] Bunga Mayang	31	37
[073] Sungkai Barat	128	37
[074] Sungkai Jaya	79	15
[080] Sungkai Utara	63	32
[081] Hulu Sungkai	126	47
[082] Sungkai Tengah	130	43
Kabupaten Lampung Utara		

Catatan/Note: ...

Sumber/Source: ...

Tabel 1.1.3 **Letak Geografis Daerah Kabupaten Lampung Utara, 2022**
Geography of Lampung Utara Regency, 2022

Dari Sudut Geografis (Geography)	
Arah Direction	Terletak antara Located on
(1)	(2)
Utara - Selatan <i>North - South</i>	4,34' - 5,06' LS
Timur - Barat <i>East - West</i>	104,40' - 105,08' BT
Dari Sudut Administrasi (Administration)	
Sebelah Side	Berbatasan dengan Bordered By
(1)	(2)
Utara <i>North</i>	Kabupaten Way Kanan <i>Way Kanan Regency</i>
Selatan <i>South</i>	Kabupaten Lampung Tengah <i>Lampung Tengah Regency</i>
Timur <i>East</i>	Kabupaten Tulang Bawang Barat <i>Tulang Bawang Barat Regency</i>
Barat <i>West</i>	Kabupaten Lampung Barat <i>Lampung Barat Regency</i>

Catatan/Note: ...

Sumber/Source: Badan Pusat Statistik Kabupaten Lampung Utara/BPS-Statistics of Lampung Utara Regency

Tabel 1.1.4 Nama-Nama Gunung dan Tinggi Permukaan Laut di Kabupaten Lampung Utara, 2022
List and height of Mountains Above Sea Level in Lampung Utara Regency, 2022

Nama Gunung <i>Name of Mountains</i>	Tinggi <i>Heights (m)</i>	Kecamatan <i>District</i>
(1)	(2)	(3)
Gunung Haji	1 710	Bukit Kemuning
Gunung Ulu Sabuk	1 713	Tanjung Raja
Gunung Tangkit Tebak	2 115	Tanjung Raja

Catatan/Note: ...

Sumber/Source: Badan Pusat Statistik Kabupaten Lampung Utara/BPS-Statistics of Lampung Utara Regency

Tabel 1.1.5 Nama-Nama Sungai dan Panjang Sungai di Kabupaten Lampung Utara, 2022
List and Lengths of Rivers in Lampung Utara Regency, 2022

Nama Sungai <i>Name of Rivers</i>	Panjang <i>Lengths (Km)</i>	Daerah Alir <i>Cathement Area</i>
(1)	(2)	(3)
Way Rarem	42	193,0
Way Galing	27	131,5
Way Kulur	26	137,0
Way Sabuk	38	142,5
Way Kelamas	32	108,2
Way Rendah	30	156,0
Way Talang Mas	57	134,0
Way Melungun	45	133,0
Way Kelanga	22	76,0
Way Sungkai Hulu	38	116,0
Way Buluh	25	64,0
Way Buyut	33	124,0
Way Hanakau	29	59,5
Way Sungko Hilir	25	80,0
Way Papan	33	208,0

Catatan/Note: ...

Sumber/Source: ...

1.2 KEADAAN IKLIM CLIMATE CONDITION

Tabel 1.2.1 Pengamatan Unsur Iklim Menurut Bulan di Stasiun Lampung Utara, 2022
Table 1.2.1 Observation of Climate Elements By Months at Lampung Utara Station, 2022

Bulan Month	Suhu/Temperature (°C)			Kelembaban/Humidity (%)		
	Minimum	Rata-rata Average	Maksimum Maximum	Minimum	Rata-rata Average	Maksimum Maximum
(1)	(2)	(3)	(4)	(5)	(6)	(7)
Januari/January	23.0	28.8	9999	63.0	81.7	100.0
Februari/February	22.6	29.2	34.0	59.0	79.3	100.0
Maret/March	22.6	29.4	9999	59.0	80.1	100.0
April/April	22.6	29.9	9999	57.0	79.3	100.0
Mei/May	23.4	29.8	34.8	54.0	80.3	98.0
Juni/June	21.8	28.4	9999	59.0	82.2	99.0
Juli/July	20.6	28.8	9999	47.0	80.9	99.0
Agustus/August	22.2	28.9	30.4	60.0	81.9	100.0
September/September	20.6	29.3	9999	56.0	78.5	98.0
Oktober/October	21.7	28.9	9999	55.0	82.3	98.0
November/November	22.0	29.1	9999	56.0	82.4	98.0
Desember/December	22.0	28.5	9999	60.0	82.7	98.0

Lanjutan Tabel/*Continued Table 1.2.1*

Bulan Month	Kecepatan Angin (m/det) Wind Velocity (m/sec)			Tekanan Udara/Atmospheric Pressure (mbar)		
	Minimum	Rata-rata Average	Maksimum Maximum	Minimum	Rata-rata Average	Maksimum Maximum
(1)	(8)	(9)	(10)	(11)	(12)	(13)
Januari/January	0.0	1.7	7.0	1001.9	1006.1	1016.7
Februari/February	0.0	1.2	6.0	1000.0	1004.7	1009.2
Maret/March	0.0	0.4	11.0	999.5	1004.5	1009.8
April/April	0.0	0.3	9.0	999.8	1004.7	1015.7
Mei/May	0.0	0.6	6.0	1000.5	1004.8	1011.0
Juni/June	0.0	0.9	12.0	1001.8	1005.4	1008.8
Juli/July	0.0	1.5	8.0	1001.6	1005.0	1016.5
Agustus/August	0.0	1.6	8.0	1001.8	1005.4	1008.9
September/September	0.0	1.4	9.0	1000.2	1006.2	1011.3
Oktober/October	0.0	1.2	6.0	1001.4	1005.7	1016.0
November/November	0.0	0.9	8.0	1000.4	1005.1	1010.0
Desember/December	0.0	1.2	7.0	999.7	1004.6	1010.6

Lanjutan Tabel/*Continued Table 1.2.1*

Bulan Month	Jumlah Curah Hujan Number of Precipitation (mm)	Jumlah Hari Hujan (hari) Number of Rainy Days (day)	Penyinaran Matahari Duration of Sunshine (%)
(1)	(14)	(15)	(16)
Januari/January	293.2	17.0	4.8
Februari/February	226.0	13.0	4.8
Maret/March	409.8	17.0	5.1
April/April	211.2	17.0	6.4
Mei/May	183.0	15.0	5.5
Juni/June	174.6	12.0	3.9
Juli/July	228.7	13.0	4.8
Agustus/August	144.0	11.0	5.7
September/September	148.4	11.0	4.8
Oktober/October	408.3	19.0	4.5
November/November	455.8	19.0	3.7
Desember/December	327.4	20.0	3.0

Catatan/Note: *Calm* adalah kecepatan angin mendekati nol/*Calm is wind velocity close to zero*

Sumber/Source: Badan Meteorologi, Klimatologi, dan Geofisika/*Meteorological, Climatological, and Geophysical Agency*

BAB 2

PEMERINTAH

Government



PENJELASAN TEKNIS**TECHNICAL NOTES**

1. Menurut Undang-Undang Dasar Republik Indonesia 1945, yaitu pada Bab VI tentang Pemerintahan Daerah, Pasal 18, Ayat 1, dinyatakan bahwa "Negara Kesatuan Republik Indonesia dibagi atas daerah-daerah provinsi dan daerah provinsi itu dibagi atas kabupaten dan kota, yang tiap provinsi, kabupaten, dan kota itu mempunyai pemerintahan daerah, yang diatur dengan undang-undang."
 2. Anggota Dewan Perwakilan Rakyat Daerah (DPRD) dipilih melalui pemilihan umum (pemilu) dan dilantik dalam masa jabatan lima tahun.
 3. **Aparatur Sipil Negara (ASN)** adalah profesi bagi pegawai negeri sipil dan pegawai pemerintah dengan perjanjian kerja yang bekerja pada instansi pemerintah. Pegawai Negeri Sipil yang selanjutnya disingkat PNS adalah warga negara Indonesia yang memenuhi syarat tertentu, diangkat sebagai Pegawai ASN secara tetap oleh pejabat pembina kepegawaian untuk menduduki jabatan pemerintahan.
 4. **Pejabat Fungsional** adalah Pegawai ASN yang menduduki Jabatan Fungsional pada instansi pemerintah.
1. *As stated in Undang-Undang Dasar Republik Indonesia 1945, in Chapter IV, clause 18, verse 1, stated "Negara Kesatuan Republik Indonesia divided by Provinces whereas the province itself divided by Regencies and Cities, and owned local government and regulated by Constitution".*
 2. *Regional House of Representatives (DPRD) members are elected through a general election and appointed for a five-years membership.*
 3. ***ASN**, is a profession for civil servants and government employees with work agreements that work for government. Civil Servants (PNS) are Indonesian citizens who meets certain requirements, are appointed as ASN Personnel on a permanent basis by employment supervisory officer to hold a governmental position.*
 4. ***A Functional Officer** is an ASN employee who occupies a Functional Position at a government institute.*

- | | |
|---|--|
| <p>5. Realisasi Penerimaan dan Pengeluaran Pemerintah Kota adalah realisasi/perhitungan APBD Kota pada tiap tahun anggaran.</p> | <p>5. Actual revenue and expenditure of municipal Government is the realization/municipal budget calculations for every fiscal year.</p> |
| <p>6. Pendapatan Asli Daerah (PAD) adalah pendapatan yang diperoleh daerah yang dipungut berdasarkan peraturan daerah sesuai dengan peraturan perundang-undangan, guna keperluan daerah yang bersangkutan dalam membiayai kegiatannya.</p> | <p>6. Original Local Government revenue is revenue that withheld based on local regulations in accordance with the legislation, for the purposes of financing their activities.</p> |
| <p>7. Dana Perimbangan adalah dana yang bersumber dari pendapatan APBN yang dialokasikan kepada Daerah untuk mendanai kebutuhan daerah dalam rangka pelaksanaan desentralisasi.</p> | <p>7. Balanced Budget is the fund coming from the state budget that allocated to regions to fund their needs in the context of decentralization.</p> |
| <p>8. Lain-lain Pendapatan yang Sah adalah pendapatan lainnya dari pemerintah pusat dan atau dari instansi pusat, serta dari daerah lainnya.</p> | <p>8. Other Legal revenue is other income that coming from the central government and or from the central agencies, as well as from other local government.</p> |

ULASAN**DESCRIPTION****Dewan Perwakilan Rakyat Daerah**

Jumlah wakil rakyat yang duduk pada lembaga legislatif, yaitu Dewan Perwakilan Rakyat Daerah (DPRD) sebanyak 45 orang, dengan 39 orang laki-laki dan 6 orang perempuan. Jumlah Anggota Terbanyak yaitu Fraksi Partai Demokrat sebanyak 7 orang, Fraksi Partai Nasdem dan Gerindra masing masing sebanyak 6 orang, Partai PKS dan PDIP masing-masing sebanyak 5 orang, Partai PKB, PAN dan Golkar masing masing 4 orang, serta Partai Berkarya, Perindo, PPP dan Hanura total 4 orang.

Pegawai Negeri Sipil

Dalam praktek pelaksanaan pemerintah daerah pada tahun 2022 di Kabupaten Lampung Utara terdapat 7 237 pegawai yang berstatus Pegawai Negeri Sipil (PNS). Sama halnya seperti pada tahun 2021, jumlah PNS perempuan lebih banyak dari pada PNS laki-laki yaitu 4 563 Perempuan dan 2 674 Laki-laki pada tahun 2022. Sebagian besar didominasi oleh pegawai negeri dengan tingkat Pendidikan S1/Doktor/Ph.D yaitu sebesar 60.43 persen.

House of Representatives

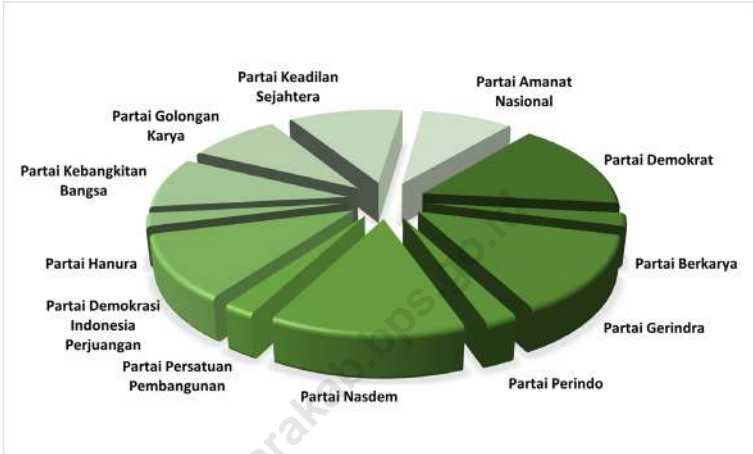
Lampung Utara House of Representatives (DPRD) has 45 members, comprising 39 men and 6 women. Its highest number is the Democratic Party which is consisted of 7 people, Nasdem and Gerindra which consist of 6 people of each, PKS and PDIP which consist of 5 people of each, 4 people from PAN and Golkar, and 4 people from Berkarya, Perindo, PPP dan Hanura.

Civil Servants

In practice in the implementation of local government in 2022 in Lampung Utara Regency, there are 7 237 Civil Servants (PNS). Just like in 2021, the female number of PNS are more than its male, i.e 4 563 for female and 2674 for men in 2022. Most of them are dominated by government employees who held Bachelor/Doctor/Ph.D degree amount 60.43 percent.

Gambar 2.1
Figures

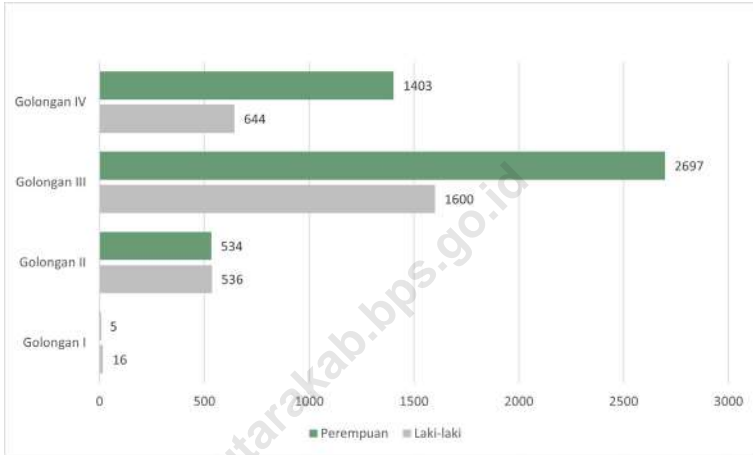
Pesentase Anggota Dewan Perwakilan Rakyat Daerah Menurut Partai Politik (%), 2022
Percentage of Regional House of Representatives's Member by Political Parties (%), 2022



Sumber/Source : ...

Gambar 2.2
Figures

**Pegawai Negeri Sipil (PNS) Menurut Tingkat
Kepangkatan dan Jenis Kelamin di Kabupaten
Lampung Utara, Desember 2022 (%)**
*Civil Servants by Hierarchy and Sex in Lampung Utara
Regency, December 2022 (%)*



Sumber/Source :

2.1 WILAYAH ADMINISTRATIF ADMINISTRATIVE AREA

Tabel 2.1.1 Jumlah Desa¹/Kelurahan Menurut Kecamatan di Kabupaten Lampung Utara, 2018–2022
Number of Villages¹/Kelurahan by Subdistrict in Lampung Utara Regency, 2018–2022

Kecamatan Subdistrict	2018	2019	2020	2021	2022
(1)	(2)	(3)	(4)	(5)	(6)
[010] Bukit Kemuning	8	8	8	8	8
[011] Abung Tinggi	8	8	8	8	8
[020] Tanjung Raja	19	19	19	19	19
[030] Abung Barat	14	14	14	14	14
[031] Abung Tengah	11	11	11	11	11
[032] Abung Kunang	7	7	7	7	7
[033] Abung Pekurun	9	9	9	9	9
[040] Kotabumi	13	13	13	13	13
[041] Kotabumi Utara	8	8	8	8	8
[042] Kotabumi Selatan	14	14	14	14	14
[050] Abung Selatan	16	16	16	16	16
[051] Abung Semuli	7	7	7	7	7
[052] Blambangan Pagar	7	7	7	7	7
[060] Abung Timur	12	12	12	12	12
[061] Abung Surakarta	9	9	9	9	9
[070] Sungkai Selatan	11	11	11	11	11
[071] Muara Sungkai	11	11	11	11	11
[072] Bunga Mayang	11	11	11	11	11
[073] Sungkai Barat	10	10	10	10	10
[074] Sungkai Jaya	9	9	9	9	9
[080] Sungkai Utara	15	15	15	15	15
[081] Hulu Sungkai	10	10	10	10	10
[082] Sungkai Tengah	8	8	8	8	8
Kabupaten Lampung Utara	247	247	247	247	247

Catatan/Note: ¹Termasuk Unit Permukiman Transmigrasi (UPT)/Include Transmigration Settlement Unit

Sumber/Source: ...

2.2 DEWAN PERWAKILAN RAKYAT DAERAH REGIONAL HOUSE OF REPRESENTATIVE

Tabel 2.2.1 Jumlah Anggota Dewan Perwakilan Rakyat Daerah Menurut Partai Politik dan Jenis Kelamin di Kabupaten Lampung Utara, 2022
Number of Regional House of Representatives's Members by Political Parties and Sex in Lampung Utara Regency 2022

Partai Politik <i>Political Parties</i>	Laki-laki <i>Male</i>	Perempuan <i>Female</i>	Jumlah <i>Total</i>
(1)	(2)	(3)	(4)
Partai Demokrat	6	1	7
Partai Gerindra	4	2	6
Partai Nasdem	5	1	6
Partai Demokrasi Indonesia Perjuangan	5	0	5
Partai Kebangkitan Bangsa	4	0	4
Partai Golongan Karya	4	0	4
Partai Keadilan Sejahtera	5	0	5
Partai Amanat Nasional	3	1	4
Partai Berkarya	1	0	1
Partai Perindo	1	0	1
Partai Persatuan Pembangunan	0	1	1
Partai Hanura	1	0	1
Kabupaten Lampung Utara	39	6	45

Catatan/Note: ...

Sumber/Source: ...

2.3 SUMBER DAYA MANUSIA HUMAN RESOURCES

Tabel 2.3.1 Jumlah Pegawai Negeri Sipil Menurut Jabatan dan Jenis Kelamin di Kabupaten Lampung Utara, Desember 2021 dan Desember 2022
Number of Civil Servants by Occupation and Sex in Lampung Utara Regency, December 2021 and December 2022

Jabatan <i>Occupation</i>	2021		Jumlah <i>Total</i>
	Laki-laki <i>Male</i>	Perempuan <i>Female</i>	
(1)	(2)	(3)	(4)
Jabatan Pimpinan Tinggi Utama <i>Senior Executives</i>	–	–	–
Jabatan Pimpinan Tinggi Madya <i>Middle Executives</i>	–	–	–
Jabatan Pimpinan Tinggi Pratama <i>Junior Executives</i>	32	4	36
Administrator/ <i>Administrator</i>	138	43	181
Pengawas/ <i>Supervisor</i>	347	250	597
Eselon V/ <i>5th Echelon</i>	1	–	1
Jabatan Fungsional Dosen <i>Certain Functional Position for Lecturer</i>	–	–	–
Jabatan Fungsional Guru <i>Certain Functional Position for Teacher</i>	667	2 321	2 988
Jabatan Fungsional Medis <i>Certain Functional Position for Medical Field</i>	196	699	895
Jabatan Fungsional Teknis <i>Certain Functional Position for Technical Field</i>	121	59	180
Jabatan Fungsional Umum/Pelaksana <i>General Functional Position</i>	1 294	1 263	2 557
Jumlah/<i>Total</i>	2 796	4 639	7 435

Lanjutan Tabel/Continued Table 2.3.1

Jabatan Occupation	2022		
	Laki-laki Male	Perempuan Female	Jumlah Total
(1)	(2)	(3)	(4)
Jabatan Pimpinan Tinggi Utama <i>Senior Executives</i>	–	–	–
Jabatan Pimpinan Tinggi Madya <i>Middle Executives</i>	–	–	–
Jabatan Pimpinan Tinggi Pratama <i>Junior Executives</i>	26	4	30
Administrator/Administrator	135	48	183
Pengawas/Supervisor	271	178	449
Eselon V/5 th Echelon	1	–	1
Jabatan Fungsional Dosen <i>Certain Functional Position for Lecturer</i>	–	–	–
Jabatan Fungsional Guru <i>Certain Functional Position for Teacher</i>	599	2 137	2 736
Jabatan Fungsional Medis <i>Certain Functional Position for Medical Field</i>	192	720	912
Jabatan Fungsional Teknis <i>Certain Functional Position for Technical Field</i>	217	164	381
Jabatan Fungsional Umum/Pelaksana <i>General Functional Position</i>	1 233	1 312	2 545
Jumlah/Total	2 674	4 563	7 237

Catatan/Note: ...

Sumber/Source: Badan Kepegawaian Negara (BKN)/National Civil Service Agency

Tabel
Table 2.3.2

Jumlah Pegawai Negeri Sipil Menurut Tingkat Pendidikan dan Jenis Kelamin di Kabupaten Lampung Utara, Desember 2021 dan Desember 2022
Number of Civil Servants by Educational Level and Sex in Lampung Utara Regency, Desember 2021 and Desember 2022

Tingkat Pendidikan <i>Educational Level</i>	2021		
	Laki-laki <i>Male</i>	Perempuan <i>Female</i>	Jumlah <i>Total</i>
(1)	(2)	(3)	(4)
Sekolah Dasar (SD) <i>Primary School</i>	6	3	9
Sekolah Menengah Pertama (SMP) <i>Junior High School</i>	25	4	29
Sekolah Menengah Atas (SMA) <i>Senior High School</i>	672	617	1 289
Diploma I/Akta I <i>Diploma I/Akta I</i>	4	23	27
Diploma II/Akta II <i>Diploma II/Akta II</i>	61	131	192
Diploma III/Akta III <i>Diploma III/Akta III</i>	145	429	574
Diploma IV/Akta IV <i>Diploma IV/Akta IV</i>	21	137	158
S1/Sarjana <i>Under Graduate/Bachelor</i>	1 477	2 940	4 417
S2/Pasca Sarjana <i>Graduate</i>	385	355	740
S3/Doktor/Ph.D <i>Post Graduate</i>	–	–	–
Jumlah/Total	2 796	4 639	7 435

Lanjutan Tabel/Continued Table 2.3.2

Tingkat Pendidikan <i>Educational Level</i>	2022		
	Laki-laki <i>Male</i>	Perempuan <i>Female</i>	Jumlah <i>Total</i>
(1)	(2)	(3)	(4)
Sekolah Dasar (SD) <i>Primary School</i>	4	3	7
Sekolah Menengah Pertama (SMP) <i>Junior High School</i>	20	3	23
Sekolah Menengah Atas (SMA) <i>Senior High School</i>	592	488	1 080
Diploma I/Akta I <i>Diploma I/Akta I</i>	3	16	19
Diploma II/Akta II <i>Diploma II/Akta II</i>	43	96	139
Diploma III/Akta III <i>Diploma III/Akta III</i>	158	489	647
Diploma IV/Akta IV <i>Diploma IV/Akta IV</i>	21	160	181
S1/Sarjana <i>Under Graduate/Bachelor</i>	1 440	2 934	4 374
S2/Pasca Sarjana <i>Graduate</i>	393	374	767
S3/Doktor/Ph.D <i>Post Graduate</i>	-	-	-
Jumlah/Total	2 674	4 563	7 237

Catatan/Note: ...

Sumber/Source: Badan Kepegawaian Negara (BKN)/National Civil Service Agency

Tabel
Table 2.3.3

**Jumlah Pegawai Negeri Sipil Menurut Tingkat
Kepangkatan dan Jenis Kelamin di Kabupaten Lampung
Utara, Desember 2021 dan Desember 2022**
**Number of Civil Servants by Hierarchy and Sex in Lampung
Utara Regency, Desember 2021 and Desember 2022**

Pangkat/Golongan/Ruang Hierarchy	2021		
	Laki-laki Male	Perempuan Female	Jumlah Total
(1)	(2)	(3)	(4)
Golongan I/Range I	16	5	21
1. I/A (Juru Muda/Junior Clerk)	1	1	2
2. I/B (Juru Muda Tingkat I/First Class Junior Clerk)	2	–	2
3. I/C (Juru/Clerk)	6	2	8
4. I/D (Juru Tingkat I/First Class Clerk)	7	2	9
Golongan II/Range II	536	534	1 070
5. II/A (Pengatur Muda/Junior Supervisor)	42	21	63
6. II/B (Pengatur Muda Tingkat I/First Class Junior Supervisor)	98	124	222
7. II/C (Pengatur/Supervisor)	150	123	273
8. II/D (Pengatur Tingkat I/First Class Supervisor)	246	266	512
Golongan III/Range III	1 600	2 697	4 297
9. III/A (Penata Muda/Junior Superintendent)	300	554	854
10. III/B (Penata Muda Tingkat I/First Class Junior Superintendent)	413	646	1 059
11. III/C (Penata/Superintendent)	344	664	1 008
12. III/D (Penata Tingkat I/First Class Superintendent)	543	833	1 376
Golongan IV/Range IV	644	1 403	2 047
13. IV/A (Pembina/Administrator)	315	595	910
14. IV/B (Pembina Tingkat I/First Class Administrator)	303	791	1 094
15. IV/C (Pembina Utama Muda/Junior Administrator)	25	16	41
16. IV/D (Pembina Utama Madya/Middle Administrator)	1	1	2
17. IV/E (Pembina Utama/Senior Administrator)	–	–	–
Jumlah/Total	2 796	4 639	7 435

Lanjutan Tabel/Continued Table 2.3.3

Pangkat/Golongan/Ruang Hierarchy		2022		
		Laki-laki Male	Perempuan Female	Jumlah Total
(1)	(2)	(3)	(4)	
Golongan I/Range I		13	4	17
1. I/A	(Juru Muda/Junior Clerk)	-	-	-
2. I/B	(Juru Muda Tingkat I/First Class Junior Clerk)	2	1	3
3. I/C	(Juru/Clerk)	4	1	5
4. I/D	(Juru Tingkat I/First Class Clerk)	7	2	9
Golongan II/Range II		501	532	1 033
5. II/A	(Pengatur Muda/Junior Supervisor)	32	17	49
6. II/B	(Pengatur Muda Tingkat I/First Class Junior Supervisor)	69	56	125
7. II/C	(Pengatur/Supervisor)	112	181	293
8. II/D	(Pengatur Tingkat I/First Class Supervisor)	288	278	566
Golongan III/Range III		1 557	2 694	4 251
9. III/A	(Penata Muda/Junior Superintendent)	312	586	898
10. III/B	(Penata Muda Tingkat I/First Class Junior Superintendent)	369	568	937
11. III/C	(Penata/Superintendent)	345	642	987
12. III/D	(Penata Tingkat I/First Class Superintendent)	531	898	1 429
Golongan IV/Range IV		603	1 333	1 936
13. IV/A	(Pembina/Administrator)	304	562	866
14. IV/B	(Pembina Tingkat I/First Class Administrator)	273	749	1 022
15. IV/C	(Pembina Utama Muda/Junior Administrator)	25	21	46
16. IV/D	(Pembina Utama Madya/Middle Administrator)	1	1	2
17. IV/E	(Pembina Utama/Senior Administrator)	-	-	-
Jumlah/Total		2 674	4 563	7 237

Catatan/Note: ...

Sumber/Source: Badan Kepegawaian Negara (BKN)/National Civil Service Agency

2.4 KEUANGAN PEMERINTAH GOVERNMENT FINANCE

Tabel 2.4.1 Realisasi Pendapatan Pemerintah Kabupaten Lampung Utara Menurut Jenis Pendapatan (ribu rupiah), 2019–2022
Table 2.4.1 Actual Lampung Utara Regency Government Revenues by Kind of Revenues (thousand rupiahs), 2019–2022

Jenis Pendapatan/Kind of Revenues	2019	2020
(1)	(2)	(3)
1. Pendapatan Asli Daerah (PAD)/Regional Revenue	102 587 471.15	108 672 849.29
1.1 Pajak Daerah/Regional Tax	25 519 982.73	25 268 406.16
1.2 Retribusi Daerah/Regional Retribution	2 232 602.63	1 889 950.47
1.3 Hasil Perusahaan Milik Daerah dan Pengelolaan Kekayaan Daerah yang Dipisahkan Regional-Owned Company Revenue and Separated Management of Regional Wealth	8 743 429.75	9 378 587.98
1.4 Lain-lain PAD yang Sah/Other Regional Revenue	66 091 456.04	72 135 904.68
2. Dana Perimbangan/Balance Funds	1 244 666 930.85	1 122 166.14
2.1 Bagi Hasil Pajak/Tax Sharing Revenue		
2.2 Bagi Hasil Bukan Pajak/Sumber Daya Alam Non-Tax Sharing Revenue/Natural Resources	18 359 471.04	24 241.39
2.3 Dana Alokasi Umum/General Allocation Fund	981 730 753.00	880 015.61
2.4 Dana Alokasi Khusus/Special Allocation Fund	244 576 706.81	217 909.14
3. Lain-lain Pendapatan yang Sah/Other Revenue	428 473 869.79	374 471.88
3.1 Pendapatan Hibah/Grant	81 212 520.00	73 853.18
3.2 Dana Darurat/Emergency Fund	0.00	0.00
3.3 Dana Bagi Hasil Pajak dari Provinsi dan Pemerintah Daerah Lainnya/Tax Sharing Revenue from Provincial and Other Regional Governments	98 943 320.98	92 439.26
3.4 Dana Penyesuaian dan Otonomi Daerah Regional Adjustment and Autonomy Fund	248 160 049.00	208 179.44
3.5 Bantuan Keuangan dari Provinsi atau Pemerintah Daerah Lainnya/Financial Assistance from Provincial or Other Regional Governments	0.00	0.00
3.6 Lainnya/Others	157 979.81	0.00
Jumlah/Total	1 775 728 271.78	110 169 487.31

Lanjutan Tabel/Continued Table 2.4.1

Jenis Pendapatan/Kind of Revenues	2021	2022
(1)	(4)	(5)
1. Pendapatan Asli Daerah (PAD)/Regional Revenue	104 328 396.79	67 759 042.94
1.1 Pajak Daerah/Regional Tax	28 121 219.66	36 832 579.97
1.2 Retribusi Daerah/Regional Retribution	3 594 554.29	3 859 180.57
1.3 Hasil Perusahaan Milik Daerah dan Pengelolaan Kekayaan Daerah yang Dipisahkan <i>Regional-Owned Company Revenue and Separated Management of Regional Wealth</i>	10 372 487.93	10 135 931.14
1.4 Lain-lain PAD yang Sah/Other Regional Revenue	62 240 134.91	16 931 351.26
2. Dana Perimbangan/Balance Funds	999 457 201.68	1 050 597 444.94
2.1 Bagi Hasil Pajak/Tax Sharing Revenue	81 802 510.66	99 445 687.49
2.2 Bagi Hasil Bukan Pajak/Sumber Daya Alam <i>Non-Tax Sharing Revenue/Natural Resources</i>	0.00	0.00
2.3 Dana Alokasi Umum/General Allocation Fund	868 639 092.00	860 700 787.20
2.4 Dana Alokasi Khusus/Special Allocation Fund	49 015 599.02	90 450 970.25
3. Lain-lain Pendapatan yang Sah/Other Revenue	75 848 018.00	7 029 918.51
3.1 Pendapatan Hibah/Grant	75 848 018.00	0.00
3.2 Dana Darurat/Emergency Fund	0.00	0.00
3.3 Dana Bagi Hasil Pajak dari Provinsi dan Pemerintah Daerah Lainnya/Tax Sharing Revenue from Provincial and Other Regional Governments	0.00	0.00
3.4 Dana Penyesuaian dan Otonomi Daerah <i>Regional Adjustment and Autonomy Fund</i>	0.00	0.00
3.5 Bantuan Keuangan dari Provinsi atau Pemerintah Daerah Lainnya/Financial Assistance from Provincial or Other Regional Governments	0.00	0.00
3.6 Lainnya/Others	0.00	0.00
Jumlah/Total	1 179 633 616.46	1 125 386 406.39

Catatan/Note: ...

Sumber/Source: ...

Tabel
Table 2.4.2**Realisasi Belanja Pemerintah Kabupaten Lampung Utara
Menurut Jenis Belanja (ribu rupiah), 2019–2022
Actual Lampung Utara Regency Government Expenditures
by Kind of Expenditures (thousand rupiahs), 2019–2022**

Jenis Pendapatan Kind of Revenues	2019	2020
(1)	(2)	(3)
1. Belanja Tidak Langsung/Indirect Expenditures	1 148 509 871.7	886 884 272.7
1.1 Belanja Pegawai/Personnel Expenditures	756 846 533.1	759 898 282.2
1.2 Belanja Bunga/Interest Expenditures	687 265.5	0.0
1.3 Belanja Subsidi/Subsidies Expenditures	0.0	0.0
1.4 Belanja Hibah/Grant Expenditures	17 159 345.0	20 790 112.5
1.5 Belanja Bantuan Sosial/Social Aid Expenditures	2 975 000.0	10 156 186.0
1.6 Belanja Bagi Hasil/Sharing Fund Expenditure	0.0	250 000.0
1.7 Belanja Bantuan Keuangan Financial Aids Expenditures	369 955 464.8	429 184 717.2
1.8 Belanja Tidak Terduga/Unpredicted Expenditures	886 263.3	9 000 000.0
2. Belanja Langsung/Direct Expenditures	527 790 478.4	378 310 864.0
2.1 Belanja Pegawai/Personnel Expenditures	83 313 287.8	71 510 629.4
2.2 Belanja Barang dan Jasa Goods and Services Expenditures	323 714 464.0	221 394 923.7
2.3 Belanja Modal/Capital Expenditure	120 762 726.6	85 405 310.9
Jumlah/Total	1 676 300 350.0	1 265 195 136.7

Lanjutan Tabel/*Continued Table 2.4.2*

Jenis Pendapatan <i>Kind of Revenues</i>	2021	2022
(1)	(4)	(5)
1. Belanja Tidak Langsung/<i>Indirect Expenditures</i>	1 153 509 736.7	1 122 298 657.8
1.1 Belanja Pegawai/ <i>Personnel Expenditures</i>	765 813 602.8	776 774 657.8
1.2 Belanja Bunga/ <i>Interest Expenditures</i>	0.0	0.0
1.3 Belanja Subsidi/ <i>Subsidies Expenditures</i>	0.0	0.0
1.4 Belanja Hibah/ <i>Grant Expenditures</i>	18 830 718.5	27 517 153.4
1.5 Belanja Bantuan Sosial/ <i>Social Aid Expenditures</i>	20 565 500.0	0.0
1.6 Belanja Bagi Hasil/ <i>Sharing Fund Expenditure</i>	0.0	3 014 555.6
1.7 Belanja Bantuan Keuangan <i>Financial Aids Expenditures</i>	340 829 958.6	308 124 786.0
1.8 Belanja Tidak Terduga/ <i>Unpredicted Expenditures</i>	7 469 956.8	6 867 505.0
2. Belanja Langsung/<i>Direct Expenditures</i>	469 566 325.2	591 552 194.9
2.1 Belanja Pegawai/ <i>Personnel Expenditures</i>	0.0	0.0
2.2 Belanja Barang dan Jasa <i>Goods and Services Expenditures</i>	352 880 092.7	328 569 194.3
2.3 Belanja Modal/ <i>Capital Expenditure</i>	116 686 232.5	262 983 000.6
Jumlah/<i>Total</i>	1 623 076 061.9	1 713 850 852.7

Catatan/*Note*: ...Sumber/*Source*: ...

BAB 3

PENDUDUK DAN KETENAGAKERJAAN

Population and Employment



<https://lamangutarakab.bps.go.id>

PENJELASAN TEKNIS**TECHNICAL NOTES**

1. **Salah satu sumber data kependudukan** adalah sensus penduduk yang dilaksanakan setiap sepuluh tahun sekali. Sensus penduduk telah dilaksanakan sebanyak tujuh kali sejak Indonesia merdeka, yaitu tahun 1961, 1971, 1980, 1990, 2000, 2010, dan 2020.

Keenam sensus penduduk sebelumnya dilaksanakan dengan menggunakan metode tradisional, yaitu mencatat setiap penduduk dari rumah ke rumah. Pertama kalinya dalam sejarah sensus penduduk di Indonesia, Sensus Penduduk 2020 (SP2020) menggunakan metode kombinasi yaitu dengan memanfaatkan data Administrasi Kependudukan (Admindex) dari Direktorat Jenderal Kependudukan dan Pencatatan Sipil (Ditjen Dukcapil) Kementerian Dalam Negeri (Kemendagri) sebagai data dasar pelaksanaan SP2020. Hal ini dirancang dan dilaksanakan sebagai upaya untuk mewujudkan "SATU DATA KEPENDUDUKAN INDONESIA".

SP2020 mencakup seluruh penduduk yang tinggal di wilayah teritorial Indonesia, mencakup Warga Negara Indonesia (WNI) dan Warga Negara Asing (WNA) yang telah menetap atau

1. **One of the sources of demographic data** is population census, which is conducted every ten years. Population Census has been conducted seven times since Indonesia's independence: 1961, 1971, 1980, 1990, 2000, 2010, and 2020.

The previous six population censuses were carried out using the traditional method, canvassing each person door-to-door. For the first time in the history of the population census in Indonesia, the 2020 Population Census (PC2020) used a combined method, that is utilizing Population Administration data managed by the Directorate General of Population and Civil Registration of the Ministry of Home Affairs as the basic data for the population census. This is designed and implemented as an effort to realize "ONE INDONESIAN POPULATION DATA".

PC2020 covered all residents who live in Indonesia's territory, including Indonesian citizens (WNI) and foreign citizens (WNA) who have stayed or plan to stay in Indonesian territory for at least one

berencana menetap di wilayah Indonesia selama minimal satu tahun. WNI yang dicakup juga termasuk mereka yang berada di luar negeri, yaitu Anggota Korps Diplomatik Republik Indonesia beserta keluarganya di luar negeri dan Anggota TNI/POLRI beserta keluarganya yang sedang melakukan misi perdamaian di luar negeri.

Untuk tahun yang tidak dilaksanakan sensus penduduk, data kependudukan diperoleh dari hasil proyeksi penduduk. Proyeksi penduduk merupakan suatu perhitungan ilmiah yang didasarkan pada asumsi dari komponen-komponen perubahan penduduk, yaitu kelahiran, kematian, dan migrasi (migrasi internasional dan migrasi risen antar provinsi). Proyeksi penduduk interim 2020-2023 dihitung menggunakan data dasar penduduk hasil perapihan umur dari data Administrasi Kependudukan dan SP2020 dengan menggunakan asumsi Angka Kelahiran Total sejak tahun 2020 konstan 2,1 (sesuai Proyeksi Survei Penduduk antar Sensus (SUPAS) 2015-2045), Angka Kematian Bayi (AKB) meneruskan hasil Proyeksi SUPAS 2015-2045, dan pola migrasi 2020 sama dengan pola migrasi hasil SUPAS 2015.

year. The Indonesian citizens who are covered also include those who are abroad, namely members of the Diplomatic Corps of the Republic of Indonesia and their families abroad and members of the TNI/POLRI and their families who are carrying out Peacekeeping Missions abroad.

For the periods besides the census year, population projection is applied to estimate population for those years. The population projection is an estimation based on the demographic components, such as birth death, and migration (international migration and recent migration). The interim population projection for 2020-2023 is calculated from the single age smoothed combined from Population Administration Data and the 2020 Population Census. It uses the assumption that the Total Fertility Rate (TFR) since 2020 is constant at 2.1 (according to the population projection of 2015-2045 Intercensal Population Survey (SUPAS)), Infant Mortality Rate (IMR) continues the results of the 2015-2045 SUPAS Projection, and the 2020 migration pattern is the same as the pattern of migration in SUPAS2015 results.

Dalam publikasi ini, data yang disajikan merupakan hasil SP2020 (September), dan hasil proyeksi penduduk interim 2020-2023 (pertengahan tahun/Juni).

The data presented in this publication are the PC2020 results (September) and the result of interim population projection 2020-2023 (midyear/June).

2. Penduduk Indonesia adalah semua orang yang berdomisili di wilayah teritorial Indonesia, mencakup Warga Negara Indonesia (WNI) dan Warga Negara Asing (WNA) yang telah menetap selama satu tahun atau lebih atau berencana menetap di wilayah Indonesia selama minimal satu tahun. Pada sensus sebelumnya referensi waktu dalam konsep kependudukan adalah enam bulan. Perubahan ini didasari oleh UU No. 24 Tahun 2013 tentang Perubahan atas UU No. 23 Tahun 2006 tentang Administrasi Kependudukan pada Pasal 15.

2. The population of Indonesia are all people who live in Indonesia's territory, including Indonesian citizens and foreign citizens who have lived for one year or more or plan to stay in Indonesia territory for at least one year. In the previous census the time reference in the population concept was six months. This change is based on Law no.24 of 2013 concerning Amendments to Law no. 23 of 2006 concerning Population Administration in Article 15.

3. Laju pertumbuhan penduduk per tahun adalah angka yang menunjukkan rata-rata tingkat pertambahan penduduk per tahun dalam jangka waktu tertentu. Angka ini dinyatakan sebagai persentase dari penduduk dasar. Metode penghitungan laju pertumbuhan penduduk yang digunakan oleh BPS adalah metode geometrik.

3. Annual population growth rate is a number that shows the average rate of population growth per year in a certain period. This rate is a percentage of the basic population. The method used by Statistics Indonesia is the geometric method.

4. **Kepadatan penduduk** adalah ukuran persebaran penduduk yang menunjukkan jumlah penduduk untuk setiap kilometer persegi luas wilayah.
 5. **Rasio jenis kelamin** adalah perbandingan antara jumlah penduduk laki-laki dan jumlah penduduk perempuan pada suatu daerah dan waktu tertentu, yang biasanya dinyatakan dalam banyaknya penduduk lakilaki per 100 perempuan.
 6. **Distribusi penduduk** adalah pola persebaran penduduk di suatu wilayah, baik berdasarkan batas-batas geografis maupun berdasarkan batas-batas administrasi pemerintahan.
 7. **Komposisi penduduk** adalah pola persebaran penduduk menurut karakteristiknya, contoh: penduduk menurut kelompok umur, penduduk menurut jenis kelamin
 8. **Rumah tangga** adalah seseorang atau sekelompok orang yang mendiami sebagian atau seluruh bangunan fisik/sensus dan biasanya tinggal bersama serta pengelolaan makan dari satu dapur. Yang dimaksud makan dari satu dapur adalah jika pengurusan kebutuhan sehari-harinya dikelola bersama-sama menjadi satu.
4. **Population density** is a measure of the distribution of the population which shows the total population for each square kilometer of area.
 5. **Sex ratio** is the ratio between total male population and female population in a certain area and at a certain time, which is usually stated in the number of male residents per 100 females.
 6. **Population distribution** is the pattern of population distribution in an area, either by geographic boundaries or by government administrative boundaries.
 7. **Population composition** is the pattern of population distribution by its characteristics, example: population by age group, population by sex.
 8. **Household** is an individual or group of people living in a physical/census building unit or part of it and usually commit on a common provision for food and other essentials of living. Common provision for food means one organising daily needs for all of household members.

- 9. Anggota rumah tangga** adalah semua orang yang biasanya bertempat tinggal di suatu rumah tangga, baik yang berada di rumah pada waktu pencacahan atau yang sementara tidak ada.
- 10. Rata-rata anggota rumah tangga** adalah angka yang menunjukkan rata-rata jumlah anggota rumah tangga per rumah tangga.
- 11. Penduduk usia kerja** adalah penduduk yang berumur 15 tahun ke atas.
- 12. Angkatan kerja** adalah penduduk usia kerja (15 tahun ke atas) yang bekerja, punya pekerjaan namun sementara tidak bekerja, dan pengangguran.
- 13. Bekerja** adalah kegiatan ekonomi yang dilakukan oleh seseorang dengan maksud memperoleh atau membantu memperoleh pendapatan atau keuntungan dan lamanya bekerja paling sedikit 1 jam secara terus menerus dalam seminggu yang lalu (termasuk pekerja keluarga tanpa upah yang membantu dalam suatu usaha/ kegiatan ekonomi).
- 9. Household member** are those who usually lives in a household regardless of their location at the time of enumeration
- 10. Average household size** is the average number of household members per household.
- 11. Working age population** is persons of 15 years and over.
- 12. Labor force or economically active** are persons of 15 years and over, who in the previous week were working, temporarily absent from work but having jobs, and unemployment.
- 13. Working** is economic activity conducted by a person and intended to earn income by doing work or helping to do work at least one hour continuously during the reference week (including unpaid family worker/s for any economic activity).

- 14. Jumlah jam kerja seluruhnya** adalah jumlah jam kerja yang digunakan untuk bekerja (tidak termasuk jam kerja istirahat resmi dan jam kerja yang digunakan untuk hal-hal di luar pekerjaan).
- 14. Total working hours** is the total hours spent by an employee to perform all jobs (excluding the time used for other activities which are not classified as work).
- 15. Lapangan usaha** adalah bidang kegiatan dari pekerjaan/tempat bekerja di mana seseorang bekerja. Klasifikasi lapangan usaha mengikuti Klasifikasi Baku Lapangan Usaha Indonesia (KBLI) dalam 1 digit.
- 15. Industry** is field of a person's activity or establishment. The classification of industries follows the Indonesia Standard Industrial Classification (KBLI) in one digit.
- 16. Status pekerjaan** adalah kedudukan seseorang dalam unit usaha/kegiatan dalam melakukan pekerjaan.
- 16. Employment status** is the status of a person at his place of work or establishment where he was employed.
- 17. Berusaha sendiri tanpa dibantu orang lain** adalah bekerja atau berusaha dengan menanggung risiko secara ekonomis, yaitu dengan tidak kembalinya ongkos produksi yang telah dikeluarkan dalam rangka usahanya tersebut, serta tidak menggunakan pekerja dibayar maupun pekerja tak dibayar, termasuk yang sifat pekerjaannya memerlukan teknologi atau keahlian khusus.
- 17. Own-account worker** is a person who works at his own risk without assisted by paid per mount worker or unpaid worker include technical job or skill job.
- 18. Berusaha dibantu buruh tidak tetap/buruh tidak dibayar** adalah bekerja atau berusaha atas risiko sendiri, dan menggunakan buruh/pekerja tak dibayar dan atau buruh/pekerja tidak tetap.
- 18. Employer assisted by temporary workers/unpaid worker** is a person who works at his own risk and assisted by temporary worker/unpaid worker.

- 19. Berusaha dibantu buruh tetap/buruh dibayar** adalah berusaha atas risiko sendiri dan mempekerjakan paling sedikit satu orang buruh/pekerja tetap yang dibayar.
- 20. Buruh/karyawan/pegawai** adalah seseorang yang bekerja pada orang lain atau instansi/kantor/ perusahaan secara tetap dengan menerima upah/gaji baik berupa uang maupun barang. Buruh yang tidak mempunyai majikan tetap, tidak digolongkan sebagai buruh/karyawan, tetapi sebagai pekerja bebas. Seseorang dianggap memiliki majikan tetap jika memiliki 1 (satu) majikan (orang/rumah tangga) yang sama dalam sebulan terakhir, khusus pada sektor bangunan batasannya tiga bulan. Apabila majikannya instansi/lembaga, boleh lebih dari satu.
- 21. Pekerja bebas** adalah seseorang yang bekerja pada orang lain/majikan/institusi yang tidak tetap (lebih dari 1 majikan dalam sebulan terakhir) di usaha pertanian baik berupa usaha rumah tangga maupun bukan usaha rumah tangga, ataupun di nonpertanian atas dasar balas jasa dengan menerima upah atau imbalan baik berupa uang maupun barang, dan baik dengan sistem pembayaran harian maupun borongan
- 19. Employer assisted by permanent workers/paid workers** is a person who does his business at her/his own risk at least one assisted by paid permanent worker.
- 20. Employee** is a person who work permanently for other people or institution/office/ company and gains some money/cash or goods as wage/salary. Labor who have no permanent employer is not categorized as a laborer/ worker/ employee but casual worker. A laborer in general is considered to have a permanent employer if he has the same employer during the past month, particularly for building construction sector is 3 months. If the employer is an institution, more than 1 (one) employer is allowed.
- 21. Casual employee** is a person who does not work permanently for other people/employer/ institution (more than 1 employer during the last 1 month) in agricultural sector, either home industry or not home industry, or in non-agricultural sector based on remuneration paid with money or goods, and based on daily or contact payment system.

22. Pekerja tak dibayar adalah seseorang yang bekerja membantu usaha untuk memperoleh penghasilan/keuntungan yang dilakukan oleh salah seorang anggota rumah tangga atau bukan anggota rumah tangga tanpa mendapat upah/gaji baik berupa uang maupun barang.

22. Unpaid worker is a person who intended to work without pay either with money or good, in an establishment run by other members of the family, relative or neighbour.

<https://lampungutarakab.bps.go.id>

ULASAN**DESCRIPTION****Kependudukan**

Penduduk Kabupaten Lampung Utara berdasarkan sensus penduduk 2022 sebanyak 635 129 jiwa yang terdiri 323 561 jiwa penduduk laki-laki dan 311 568 jiwa penduduk perempuan. Dibandingkan dengan proyeksi jumlah penduduk tahun sebelumnya, penduduk Lampung Utara mengalami pertumbuhan sebesar 0,18. Sementara itu besarnya angka rasio jenis kelamin sebesar 1,038.

Kepadatan penduduk di Kabupaten Lampung Utara tahun 2022 mencapai 233 jiwa/km². Kepadatan Penduduk di 23 kecamatan cukup beragam dengan kepadatan penduduk tertinggi terletak di Kecamatan Kotabumi dengan kepadatan sebesar 930 jiwa/km² dan terendah di Kecamatan Abung Pekurun sebesar 67 jiwa/km².

Ketenagakerjaan

Menurut Survei Angkatan Kerja Nasional (Sakernas) Agustus pada Tahun 2022 di Kabupaten Lampung Utara terdapat 296.355 Angkatan Kerja dan 166.989 Bukan Angkatan Kerja. Penduduk yang bekerja sebagai Buruh/Karyawan/Pegawai/Employee sebanyak 70.596 menjadi yang terbanyak yaitu 25,38%

Population

Based on the 2022 population census, the population of North Lampung Regency is 635 129 people, consisting of 323 561 male residents and 311 568 female residents. Compared to the projected population in the previous year, the population of North Lampung experienced a growth of 0.18. Meanwhile, the sex ratio is 1.038.

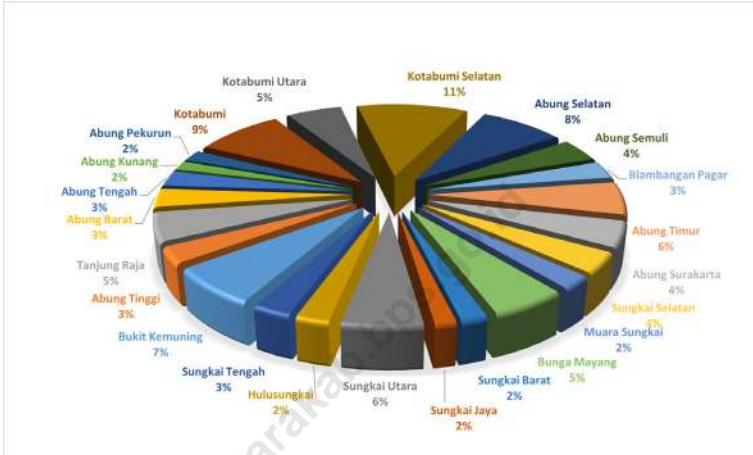
The population density in North Lampung Regency in 2022 will reach 233 people/km². The population density of the 23 sub-districts is quite diverse, with the highest population density in Kotabumi sub-district with a density of 930 people/km² and the lowest in Abung Pekurun sub-district with 67 people/km².

Employment

According to the August National Labor Force Survey (Sakernas) in 2022 in North Lampung Regency there are 296,355 in the Work Force and 166,989 Not in the Labor Force. The population who work as Laborers/Employee/Staff/Employee is 70,596 being the largest, namely 25.38%

Gambar 3.1
Figures

Distribusi Persentase Penduduk Menurut Kecamatan di Kabupaten Lampung Utara, 2022
Percentage Distribution of Population by Subdistrict in Lampung Utara Regency, 2022



Sumber/Source :

<https://lampungutarakab.go.id>

Gambar 3.2
Figures

Kepadatan Penduduk Menurut Kecamatan di Kabupaten Lampung Utara, 2022
Population Density by Subdistrict in Lampung Utara Regency, 2022



Sumber/Source :

<https://lampungutara.go.id>

**3.1 PENDUDUK
POPULATION**

Tabel 3.1.1 Penduduk, Laju Pertumbuhan Penduduk, Distribusi Persentase Penduduk, Kepadatan Penduduk, Rasio Jenis Kelamin Penduduk Menurut Kecamatan di Kabupaten Lampung Utara, 2022
Population, Population Growth Rate, Percentage Distribution of Population, Population Density, and Population Sex Ratio by Subdistrict in Lampung Utara Regency, 2022

Kecamatan Subdistrict	Penduduk (ribu) Population (thousand)	Laju Pertumbuhan Penduduk per Tahun 2020–2022 (%) Annual Population Growth Rate 2020–2022 (%)
(1)	(2)	(3)
[010] Bukit Kemuning	41.92	0.11
[011] Abung Tinggi	18.03	0.48
[020] Tanjung Raja	32.02	0.01
[030] Abung Barat	20.59	0.32
[031] Abung Tengah	17.29	0.42
[032] Abung Kunang	9.97	0.05
[033] Abung Pekurun	12.47	0.40
[040] Kotabumi	54.95	0.01
[041] Kotabumi Utara	34.44	0.39
[042] Kotabumi Selatan	69.15	0.07
[050] Abung Selatan	52.64	0.35
[051] Abung Semuli	26.13	0.34
[052] Blambangan Pagar	19.42	0.48
[060] Abung Timur	36.82	0.18
[061] Abung Surakarta	28.45	0.02
[070] Sungkai Selatan	22.77	0.02
[071] Muara Sungkai	14.73	0.02
[072] Bunga Mayang	33.91	0.02
[073] Sungkai Barat	11.83	0.03
[074] Sungkai Jaya	9.56	0.02
[080] Sungkai Utara	35.89	0.36
[081] Hulu Sungkai	15.03	0.19
[082] Sungkai Tengah	17.13	0.23
Kabupaten Lampung Utara	635.13	0.18

Lanjutan Tabel/*Continued Table 3.1.1*

Kecamatan Subdistrict	Persentase Penduduk Percentage of Total Population	Kepadatan Penduduk per km² Population Density per sq.km
(1)	(4)	(5)
[010] Bukit Kemuning	6.60	365
[011] Abung Tinggi	2.84	136
[020] Tanjung Raja	5.04	97
[030] Abung Barat	3.24	343
[031] Abung Tengah	2.72	188
[032] Abung Kunang	1.57	248
[033] Abung Pekurun	1.96	68
[040] Kotabumi	8.65	930
[041] Kotabumi Utara	5.42	197
[042] Kotabumi Selatan	10.89	664
[050] Abung Selatan	8.29	372
[051] Abung Semuli	4.11	270
[052] Blambangan Pagar	3.06	101
[060] Abung Timur	5.80	352
[061] Abung Surakarta	4.48	257
[070] Sungkai Selatan	3.58	254
[071] Muara Sungkai	2.32	124
[072] Bunga Mayang	5.34	270
[073] Sungkai Barat	1.86	172
[074] Sungkai Jaya	1.51	183
[080] Sungkai Utara	5.65	281
[081] Hulu Sungkai	2.37	162
[082] Sungkai Tengah	2.70	153
Kabupaten Lampung Utara	100.00	233

Lanjutan Tabel/*Continued Table* 3.1.1

Kecamatan Subdistrict	Rasio Jenis Kelamin Penduduk Population Sex Ratio
(1)	(6)
[010] Bukit Kemuning	102.17
[011] Abung Tinggi	106.03
[020] Tanjung Raja	105.92
[030] Abung Barat	104.64
[031] Abung Tengah	103.82
[032] Abung Kunang	104.58
[033] Abung Pekurun	103.92
[040] Kotabumi	104.73
[041] Kotabumi Utara	102.49
[042] Kotabumi Selatan	101.49
[050] Abung Selatan	103.59
[051] Abung Semuli	103.98
[052] Blambangan Pagar	104.25
[060] Abung Timur	104.79
[061] Abung Surakarta	102.61
[070] Sungkai Selatan	103.80
[071] Muara Sungkai	103.86
[072] Bunga Mayang	104.97
[073] Sungkai Barat	104.09
[074] Sungkai Jaya	105.04
[080] Sungkai Utara	104.38
[081] Hulu Sungkai	105.22
[082] Sungkai Tengah	104.98
Kabupaten Lampung Utara	103.85

Catatan/*Note*: ...Sumber/*Source*: Badan Pusat Statistik Kabupaten Lampung Utara/*BPS-Statistics of Lampung Utara Regency*

Tabel 3.1.2 **Jumlah Penduduk Menurut Kelompok Umur dan Jenis Kelamin di Kabupaten Lampung Utara, 2022**
Table 3.1.2 **Population by Age Groups and Sex in Lampung Utara Regency, 2022**

Kelompok Umur Age Groups	Jenis Kelamin/Sex		
	Laki-Laki Male	Perempuan Female	Jumlah Total
(1)	(2)	(3)	(4)
0–4	29 458	27 890	57 348
5–9	29 595	28 162	57 757
10–14	28 860	26 793	55 653
15–19	26 479	24 964	51 443
20–24	26 266	24 503	50 769
25–29	25 634	24 187	49 821
30–34	25 998	24 532	50 530
35–39	23 251	22 699	45 950
40–44	22 120	21 679	43 799
45–49	20 361	20 361	40 722
50–54	17 920	18 396	36 316
55–59	15 679	15 922	31 601
60–64	12 549	12 065	24 614
65–69	8 918	8 892	17 810
70–74	5 462	5 257	10 719
75+	5 011	5 266	10 277
Kabupaten Lampung Utara	323 561	311 568	635 129

Catatan/Note: ...

Sumber/Source: ...

**3.2 KETENAGAKERJAAN
EMPLOYMENT**

Tabel 3.2.1 Jumlah Penduduk Berumur 15 Tahun Keatas Menurut Jenis Kegiatan Selama Seminggu yang Lalu dan Jenis Kelamin di Kabupaten Lampung Utara, 2022
Population Aged 15 Years and Over by Type of Activity During The Previous Week and Sex in Lampung Utara Regency, 2022

Kegiatan Utama <i>Main Activity</i>	Jenis Kelamin/Sex		
	Laki-Laki <i>Male</i>	Perempuan <i>Female</i>	Laki-Laki+ Perempuan <i>Male+Female</i>
(1)	(2)	(3)	(4)
I. Angkatan Kerja/<i>Economically Active</i>	193 272	103 083	296 355
1. Bekerja/ <i>Working</i>	179 829	98 292	278 121
2. Pengangguran Terbuka/ <i>Unemployment</i>	13 443	4 791	18 234
II. Bukan Angkatan Kerja/<i>Not Economically Active</i>	40 564	126 425	166 989
1. Sekolah/ <i>Attending School</i>	19 831	19 182	39 013
2. Mengurus Rumah Tangga/ <i>Housekeeping</i>	9 178	95 639	104 817
3. Lainnya/ <i>Others</i>	11 555	11 604	23 159
Jumlah/<i>Total</i>	233 836	229 508	463 344

Catatan/*Note*:

Sumber/*Source*: BPS, Survei Angkatan Kerja Nasional (Sakernas) Agustus/BPS-Statistics Indonesia, August National Labor Force Survey

Tabel
Table 3.2.2

Penduduk Berumur 15 Tahun ke Atas Menurut Pendidikan Tertinggi yang Ditamatkan dan Jenis Kegiatan Selama Seminggu yang Lalu di Kabupaten Lampung Utara, 2022
Population 15 Years of Age and Over by Educational Attainment and Type of Activity During the Previous Week in Lampung Utara Regency, 2022

Pendidikan Tertinggi yang Ditamatkan ¹ Educational Attainment ¹	Angkatan Kerja/Economically Active			Persentase Bekerja terhadap Angkatan Kerja Percentage of Working to Economically Active
	Bekerja Working	Pengangguran ² Unemployment ²	Jumlah Angkatan Kerja Total of Economically Active	
(1)	(2)	(3)	(4)	(5)
0	114 425	2 573	116 998	97.80
1	61 327	3 532	64 859	94.55
2	79 315	8 340	87 655	90.49
3	23 054	3 789	26 843	85.88
Jumlah/Total	278 121	18 234	296 355	93.85

Lanjutan Tabel/*Continued Table 3.2.2*

Pendidikan Tertinggi yang Ditamatkan ¹ <i>Educational Attainment ¹</i>	Bukan Angkatan Kerja <i>Not Economically Active</i>	Jumlah <i>Total</i>	Persentase Angkatan Kerja terhadap Penduduk Usia Kerja <i>Percentage of Economically Active to Working Age Population</i>
(1)	(6)	(7)	(8)
0	59 542	176 540	66.27
1	57 477	122 336	53.02
2	44 365	132 020	66.40
3	5 605	32 448	82.73
Jumlah/Total	166 989	463 344	63.96

Catatan/Note: ¹ 0. ≤ Sekolah Dasar (SD)/≤ *Primary School*
 1. Sekolah Menengah Pertama/*Junior High School*
 2. Sekolah Menengah Atas/*Senior High School*
 3. Perguruan Tinggi/*Collage*
² 1. Mencari pekerjaan/*Looking for work*
 2. Mempersiapkan usaha/*Establishing a new business/firm*
 3. Merasa tidak mungkin mendapat pekerjaan/*Feeling hopeless in looking for work (discouraged job seekers)*
 4. Sudah punya pekerjaan tetapi belum mulai bekerja/*Having job already but not starting to work yet*
 Sumber/Source: BPS, Survei Angkatan Kerja Nasional (Sakernas) Agustus/BPS-Statistics Indonesia, August National Labor Force Survey

Tabel 3.2.3
Table

Penduduk Berumur 15 Tahun Ke Atas yang Bekerja Selama Seminggu yang Lalu Menurut Status Pekerjaan Utama dan Jenis Kelamin di Kabupaten Lampung Utara, 2022
Population 15 Years of Age and Over who Worked During The Previous Week by Main Employment Status and Sex in Lampung Utara Regency, 2022

Status Pekerjaan Utama <i>Main Employment Status</i>	Laki-Laki <i>Male</i>	Perempuan <i>Female</i>	Jumlah <i>Total</i>
(1)	(2)	(3)	(4)
Berusaha sendiri <i>Own account worker</i>	45 823	22 572	68 395
Berusaha dibantu buruh tidak tetap/buruh tidak dibayar <i>Employer assisted by temporary worker/unpaid worker</i>	33 306	7 648	40 954
Berusaha dibantu buruh tetap/buruh dibayar <i>Employer assisted by permanent worker/paid worker</i>	5 036	589	5 625
Buruh/Karyawan/Pegawai/ <i>Employee</i>	44 445	26 124	70 569
Pekerja bebas <i>Casual worker</i>	41 729	13 801	55 530
Pekerja keluarga/tak dibayar <i>Family worker/unpaid worker</i>	9 490	27 558	37 048
Jumlah/Total	179 829	98 292	278 121

Catatan/Note: ...

Sumber/Source: BPS, Survei Angkatan Kerja Nasional (Sakernas) Agustus/BPS-Statistics Indonesia, August National Labor Force Survey

BAB 4

SOSIAL DAN KESEJAHTERAAN RAKYAT

Social and Welfare



PENJELASAN TEKNIS

1. **Tidak/belum pernah sekolah** adalah mereka yang tidak pernah atau belum pernah terdaftar dan tidak pernah atau belum pernah aktif mengikuti pendidikan di suatu jenjang pendidikan formal. Termasuk juga yang tamat/belum tamat taman kanak-kanak tetapi tidak melanjutkan ke sekolah dasar.
2. **Masih bersekolah** adalah mereka yang terdaftar dan aktif mengikuti pendidikan formal dan nonformal (Paket A, B, atau C), baik pendidikan dasar, menengah maupun pendidikan tinggi. Bagi mahasiswa yang sedang cuti dianggap masih bersekolah.
3. **Tidak bersekolah lagi** adalah mereka yang pernah terdaftar dan aktif mengikuti pendidikan di suatu jenjang pendidikan formal dan nonformal (Paket A, B, atau C), tetapi pada saat pencacahan tidak lagi terdaftar dan tidak aktif mengikuti Pendidikan.
4. **Tamat sekolah** adalah menyelesaikan pelajaran yang ditandai dengan lulus ujian akhir pada kelas atau tingkat terakhir suatu jenjang pendidikan di sekolah negeri maupun swasta dengan mendapatkan tanda tamat belajar/ijazah. Seseorang yang belum mengikuti pada kelas

TECHNICAL NOTES

1. **Not/never attending school** is someone who has never attended or never been registered in a formal education, such as primary, secondary, and tertiary education. Those who just completed kindergarten are considered as never attended school.
2. **Attending school** is someone who is currently attending primary, secondary, or tertiary education, including package A, package B, or package C. College student who postpones his/her study is considered as attending school.
3. **Not attending school anymore** is someone who had enrolled and participated in formal and non-formal education in the past including package A, package B, or package C, but currently does not attend school.
4. **Completed particular level of education** is someone who has completed particular level of education in private or public school and accepting graduation certificate. Someone who has never attended the highest grade but passed the final exam is considered as completed particular level of

tertinggi tetapi telah mengikuti ujian akhir dan lulus dianggap tamat sekolah.

5. Dapat membaca dan menulis artinya dapat membaca dan menulis kata-kata/kalimat sederhana dengan suatu aksara tertentu.

6. Jalur Pendidikan di Indonesia terdiri atas 1) pendidikan formal, 2) pendidikan nonformal, dan 3) pendidikan informal yang ketiganya dapat saling melengkapi dan memperkaya (Undang-Undang No. 20 Tahun 2013 tentang Sistem Pendidikan Nasional).

7. Jenjang Pendidikan Formal terdiri atas pendidikan dasar, pendidikan menengah, dan pendidikan tinggi. Jenis pendidikan yang diajarkan mencakup pendidikan umum, kejuruan, akademik, profesi, vokasi, keagamaan, dan khusus.

- a. Pendidikan Dasar berbentuk Sekolah Dasar (SD) dan Madrasah Ibtidaiyah (MI) atau sederajat serta Sekolah Menengah Pertama (SMP) dan Madrasah Tsanawiyah (MTs), atau sederajat
- b. Pendidikan Menengah berbentuk Sekolah Menengah Atas (SMA), Madrasah Aliyah (MA), Sekolah Menengah Kejuruan (SMK), dan Madrasah

education.

5. Able to read and write is the ability to read and write at least a simple sentence in any letter of alphabets.

6. The Education System in Indonesia consists of 1) a formal education, 2) non-formal education, and 3) informal education that all three can be complementary and enriching (Law No. 20 Year 2013 about The National Education System).

7. The Formal Education Level consists of primary education, secondary education, and high education. The kind of education that taught consists of general education, vocational, academic, professional, religious, and specific education.

- a. The Primary Education consists of Elementary School and Islamic Elementary School or other equivalent forms and Junior High School and MTs, or other equivalent forms.
- b. The Secondary Education consists of the senior high school, MA, Vocational School, and Vocational Madrasah Aliyah, or other equivalent forms.

Aliyah Kejuruan (MAK), atau bentuk lain yang sederajat.

- c. Pendidikan Tinggi merupakan jenjang pendidikan setelah pendidikan menengah yang mencakup program pendidikan diploma, sarjana, magister, spesialis, dan doktor yang diselenggarakan oleh perguruan tinggi. Perguruan tinggi dapat berbentuk akademi, politeknik, sekolah tinggi, institut, atau universitas.

- c. *The High Education consists of the education level after the secondary education that consists of diplomas, bachelor, master, specialist, and doctoral degrees that are held by the college. The colleges can be academy, polytechnic, high school, institute, or university.*

8. **Rumah Sakit** adalah tempat pemeriksaan dan perawatan kesehatan, biasanya berada di bawah pengawasan dokter/tenaga medis, yang melayani penderita yang sakit untuk berobat rawat jalan atau rawat inap.

8. **Hospital** is a place for health check, usually controlled/supervised by doctors/medical personnel to serve the ill patients to get outpatient or inpatient treatment services.

9. **Rumah Sakit Bersalin** adalah rumah sakit khusus untuk persalinan, dilengkapi pelayanan spesialis pemeriksaan kehamilan, persalinan, rawat inap dan rawat jalan ibu dan anak yang berada di bawah pengawasan dokter spesialis kandungan.

9. **Maternity Hospital** is a specialized hospital for childbirth, has specialist inspection service to pregnancy, childbirth, hospitalization and outpatient for mothers and children that is under the supervision of an obstetrician.

10. **Rumah Bersalin** adalah sarana pelayanan kesehatan dengan izin sebagai rumah bersalin, dilengkapi pelayanan pemeriksaan kehamilan, persalinan serta pemeriksaan ibu dan anak yang berada di bawah

10. **Maternity House** is health care facility with a license as a maternity house, equipped with prenatal care, childbirth and examination of mothers and children which is under the supervision of a senior midwife.

pengawasan bidan senior.

- 11. Poliklinik** adalah sarana kesehatan yang dipakai untuk pelayanan berobat jalan, biasanya berada di bawah pengawasan dokter/tenaga medis.
- 11. *Polyclinic*** is a health facility in which to get outpatient services, usually under the control of doctor/ medical personnel.
- 12. Puskesmas (Pusat Kesehatan Masyarakat)** adalah unit pelaksana teknis dinas kesehatan kabupaten/ kota yang mempunyai fungsi utama sebagai penyelenggara pelayanan kesehatan tingkat pertama. Wilayah kerja puskesmas maksimal adalah satu kecamatan dan untuk dapat menjangkau wilayah kerjanya, puskesmas mempunyai jaringan pelayanan yang meliputi unit Puskesmas Pembantu (Pustu), unit Puskesmas Keliling (Puskel), dan unit bidan desa/komunitas (Peraturan Menteri Kesehatan RI No. 75 Tahun 2014 Tentang Pusat Kesehatan Masyarakat).
- 12. *Public Health Center*** is technical implementation unit of regency health department that have the primary function as a first level health care providers. The working area standard of public health center is one district and to reach their working areas, public health centers have a service network covering subsidiary of public health center, mobile public health center units, and midwife units (Regulation of the Minister of Health of Indonesia Number 75 Year 2014 about Public Health Center).
- 13. Apotek** adalah suatu tempat tertentu yang digunakan untuk melakukan pekerjaan kefarmasian, dan penyaluran/ penjualan obat atau bahan farmasi dan perbekalan kesehatan lainnya kepada masyarakat yang dikelola oleh tenaga apoteker (Peraturan Menteri Kesehatan RI No. 1332 Tahun 2002 Tentang Perubahan Atas Peraturan Menteri Kesehatan RI No. 922/MENKES/PER/X/1993).
- 13. *Pharmacy*** is a specific place that is used for pharmaceutical jobs, and distribution/sale of drugs/ pharmaceuticals and other medical supplies to people that are administered by trained pharmacist (Regulation of the Minister of Health of Indonesia Number 1332 Year 2002 about the Changes of Regulation of the Minister of Health of Indonesia Number 922/MENKES/PER/X/1993 about Pro-vision and

Tentang Ketentuan dan Tata Cara Pemberian Izin Apotek).

Procedures for Administration of Licensed Pharmacies).

14. Imunisasi adalah memasukkan kuman atau racun penyakit tertentu yang sudah dilemahkan (vaksin) ke dalam tubuh dengan cara disuntik atau diminum (ditetaskan dalam mulut) dengan maksud agar terjadi kekebalan tubuh terhadap penyakit tersebut.

14. Immunization is putting enervated microbe of a certain disease into human body by injection or drinking (dropping into mouth) to make the body immune to that disease.

15. Keluhan kesehatan adalah keadaan seseorang yang mengalami gangguan kesehatan atau kejiwaan, baik karena penyakit akut, penyakit kronis, kecelakaan, kriminal, atau hal lain.

15. Health complaint is a condition where a person has health or mental problems because of acute illness, chronically illness, accident, crimes, or others.

16. Mengobati sendiri adalah upaya oleh anggota rumah tangga/keluarga dengan melakukan pengobatan sendiri tanpa datang ke tempat fasilitas kesehatan atau memanggil dokter/petugas kesehatan ke rumahnya (misal minum obat modern, jamu, kerokan, kompres, kop, pijat) agar sembuh atau menjadi lebih ringan keluhan kesehatannya.

16. Self treatment is an effort of household members/family to have a health treatment by themselves without visiting health facilities or a doctor/health personnel (for instance, by taking modern medicine, herb medicine, chief with a coin, compress, cupping suction, massage) in order to recover from illness or reduce the health complaint.

17. Angka penemuan kasus tuberkulosis (TB) adalah jumlah kasus baru tuberkulosis dan kasus TB yang didiagnosis kambuh yang diobati dalam program penanggulangan TB nasional dan dilaporkan kepada WHO, dibagi dengan perkiraan WHO terhadap

17. The case detection rate for all forms of tuberculosis is the number of new and replese tuberculosis cases diagnosed and treated in national tuberculosis control programmes and notified to WHO, divided by WHO's estimate of the number of incident tuberculosis

jumlah kasus insiden tuberkulosis pada tahun yang sama, dinyatakan sebagai persentase.

cases for the same year, expressed as a percentage.

18. Angka keberhasilan pengobatan tuberkulosis smear positif/Basil Tahan Asam (BTA) positif adalah proporsi (dinyatakan sebagai persentase) kasus TB BTA positif yang terdaftar di bawah program pengendalian TB nasional pada tahun tertentu yang dinyatakan berhasil menyelesaikan pengobatan. Dengan atau tanpa bukti bakteriologi keberhasilan ("sembuh" dan "menyelesaikan pengobatan" masing-masing).

18. The treatment success rate for new pulmonary smearpositive tuberculosis cases is the proportion (expressed as a percentage) of new smear-positive tuberculosis cases registered under a national tuberculosis control programme in a given year that successfully completed treatment. With or without bacteriological evidence of success ("cured" and "treatment completed" respectively).

19. Kasus kumulatif AIDS adalah kumulatif kasus AIDS sampai dengan referensi waktu tertentu.

19. Cummulative AIDS case is cummulative AIDS cases with reference to a particular time.

20. BCG (Bacillus Calmette Guerin) merupakan vaksinasi untuk mencegah penyakit TBC, diberikan pada bayi baru lahir atau anak, dengan suntikan pada kulit pangkal lengan atas. Bekas suntikan kemudian akan membentuk tonjolan kecil jaringan parut pada kulit lengan atas. Suntikan BCG diberikan kepada anak sebanyak 1 kali.

20. BCG (Bacillus Calmette Guerin) is a vaccine to prevent TBC disease, given to newborns or children, by injection at the base of the skin of the upper arm. Injection site will form little bumps of scar tissue in the skin of the upper arm. BCG injections given to children 1 times.

21. DPT (Difteri, Pertusis, Tetanus) merupakan vaksin untuk mencegah penyakit Difteri, Pertusis, dan Tetanus yang diberikan pada bayi berumur 3

21. DPT (Diphtheria, Pertussis, Tetanus) is a vaccine to prevent the diphtheria, pertussis, and tetanus disease, given to infants aged 3 months and above, with a shot

bulan ke atas, dengan suntikan pada paha, diulang 1 bulan dan 2 bulan kemudian, sehingga suntikan imunisasi DPT lengkap pada balita berjumlah 3 kali (terkadang selang waktu antar suntikan bisa lebih dari 1 bulan).

in the thigh, repeated one month and two months later, so that the complete DPT immunization shots at toddler totaling 3 times (sometimes the time interval between injections can be more than 1 month).

22. Luas lantai adalah luas lantai yang ditempati dan digunakan untuk keperluan sehari-hari (sebatas atap).

22. Floor area is the total area which is occupied and utilized daily.

23. Air leding adalah sumber air yang berasal dari air yang telah melalui proses penjernihan dan penyehatan sebelum dialirkan ke konsumen melalui instalasi berupa saluran air. Sumber air ini biasanya diusahakan oleh PAM/ PDAM/ BPAM. Termasuk dalam hal ini air leding yang didapat secara eceran.

23. Pipe water is a water source that comes from water that has been through a process of purification and sanitation before distribute to consumers through an instalation of water lines. This water source is usually distributed by PAM/ PDAM/ BPAM. This include a pipe water that sold at retail.

24. Sumur terlindung adalah air yang berasal dari dalam tanah yang digali dan lingkaran sumur tersebut dilindungi oleh tembok paling sedikit 0,8 meter di atas tanah dan 3 meter ke bawah tanah, serta ada lantai semen sejauh 1 meter dari lingkaran sumur.

24. Protected wells is water that comes from the soil were excavated and the circumference of the well was protected by walls at leas 0.8 meters above ground and 3 meters underground, and cement floor as far as 1 meter from the well circumference.

25. Status penguasaan bangunan tempat tinggal milik sendiri adalah jika tempat tinggal tersebut pada waktu pencacahan betul-betul sudah milik kepala rumah tangga atau salah seorang anggota rumah tangga. Rumah

25. Own ownership property status is a status of dwelling occupied belongs to the head of household or one of the household member Houses bought through bank credit or houses with leasing status were also categorized as an own

yang dibeli secara angsuran melalui kredit bank atau rumah dengan status sewa beli dianggap rumah milik sendiri.

26. Peristiwa tindak pidana yang dilaporkan ialah setiap peristiwa yang diterima kepolisian dari laporan masyarakat, atau peristiwa dimana pelakunya tertangkap tangan oleh kepolisian.

27. Jumlah tindak pidana menggambarkan jumlah kasus tindak pidana yang terjadi pada kurun waktu tertentu.

28. Resiko penduduk terjadi tindak pidana per 100.000 penduduk

Resiko penduduk terjadi tindak pidana per 100.000 penduduk mengindikasikan peluang penduduk berisiko terkena tindak pidana. Biasanya dinyatakan dalam setiap 100.000 penduduk.

29. Selang waktu terjadi tindak pidana tahun t

Selang waktu terjadi tindak pidana tahun t mengindikasikan selang waktu satu tindak kejahatan dengan kejahatan lain.

property.

26. Reported crime incidence includes all criminal cases reported and received by police office, and all crimes caught by police.

27. Crime total refers to the number of criminal cases occurring during a given period.

28. Crime rate

Crime rate indicates the probability of population exposed to risk of crime, expressed in every 100,000 people.

29. Crime clock

Crime clock indicates the time interval of occurrence between one crime to another crime.

30. Persentase penyelesaian tindak pidana

Persentase penyelesaian peristiwa tindak pidana menyatakan persentase penyelesaian tindak pidana oleh polisi. Suatu tindak pidana dinyatakan sebagai kasus yang selesai di tingkat kepolisian, apabila:

- a. berkas perkaranya sudah siap untuk diserahkan atau telah diserahkan kepada kejaksaan;
- b. dalam hal delik aduan, pengaduannya dicabut dalam tenggang waktu yang telah ditentukan menurut undang-undang;
- c. telah diselesaikan oleh kepolisian berdasarkan azas *plichtmatigheid* (kewajiban berdasarkan kewenangan hukum);
- d. kasus yang dimaksud tidak termasuk kompetensi kepolisian;
- e. tersangka meninggal dunia;
- f. kasus kadaluwarsa.

31. Bencana Alam adalah peristiwa atau serangkaian peristiwa yang mengancam dan mengganggu kehidupan/penghidupan masyarakat yang disebabkan oleh faktor alam antara lain berupa gempa bumi, tsunami, gunung meletus, banjir, kekeringan, angin topan, dan tanah longsor sehingga mengakibatkan kerugian materi maupun nonmateri.

30. *Crime clearance rate*

Crime clearance rate refers to percentage of crime clearance by police. A criminal case is categorized as a cleared case by police, if:

- a. *All documents are ready to submit or already submitted to justice court;*
- b. *In the case of attense that warrants complaint, the complaint was withdraw within a given period state in the law;*
- c. *The case was cleared by police based on the principle of plichtmatigheid (obligation on the basis of law outhority);*
- d. *The case was not the responsibility of police office;*
- e. *The suspect died;*f. *The case was out of date.*

31. *Natural Disaster* is an event or series of events that threaten and disrupt the lives and livelihoods caused by natural factors such as: *earthquake, tsunami, volcanic eruption, flood, flash flood, drought, typhoon/cyclone, and landslide so it can lead to result in loss of material and non-material.*

- 32. Korban meninggal** adalah orang yang dilaporkan tewas atau meninggal dunia akibat bencana.
- 33. Korban hilang** adalah orang yang dilaporkan hilang atau tidak ditemukan atau tidak diketahui keberadaannya setelah terjadi bencana.
- 34. Korban luka/sakit** adalah orang yang mengalami luka-luka atau sakit, dalam keadaan luka ringan, luka sedang maupun luka parah/berat, baik yang berobat jalan maupun rawat inap.
- 35. Rusak Berat** adalah kriteria kerusakan yang mengakibatkan bangunan roboh atau sebagian besar komponen struktur rusak.
- 36. Rusak sedang** adalah kriteria kerusakan yang mengakibatkan sebagian kecil komponen struktur rusak, dan komponen penunjang rusak namun bangunan masih tetap berdiri.
- 37. Rusak ringan** adalah kriteria kerusakan yang mengakibatkan sebagian komponen struktur retak (struktur masih bisa digunakan) dan bangunan masih tetap berdiri.
- 32. Fatality** is a person reported killed or death in the wake of a disaster.
- 33. Missing person** is a person reported missing or who cannot be located or who cannot be accounted for in the wake of a disaster.
- 34. Casualty** is a person suffering injury or illness, in a state of light injury, moderate injury, or heavy injury, which in undergoing treatment as either an outpatient or inpatient.
- 35. Severely damaged** is the criteria of damage that resulted most buildings collapsed or damaged its structural components.
- 36. Damaged** is the criteria of damage that resulted defective fraction of structural components and supporting components damaged, but the building still stands.
- 37. Lightly damaged** is the criteria of damage that resulted partially cracked structural components, but the structure still can be used and the building still stands.

38. Untuk mengukur kemiskinan, BPS menggunakan konsep kemampuan memenuhi kebutuhan dasar (basic needs approach). Dengan pendekatan ini, kemiskinan dipandang sebagai ketidakmampuan dari sisi ekonomi untuk memenuhi kebutuhan dasar makanan dan bukan makanan yang diukur dari sisi pengeluaran. Metode yang digunakan adalah menghitung Garis Kemiskinan (GK), yang terdiri dari dua komponen yaitu Garis Kemiskinan Makanan (GKM) dan Garis Kemiskinan Non-Makanan (GKNM). Penghitungan Garis Kemiskinan dilakukan secara terpisah untuk daerah perkotaan dan perdesaan.
39. **Penduduk miskin** adalah penduduk yang memiliki rata-rata pengeluaran per kapita per bulan di bawah Garis Kemiskinan.
40. **Garis Kemiskinan Makanan (GKM)** merupakan nilai pengeluaran kebutuhan minimum makanan yang disetarakan dengan 2.100 kkalori per kapita per hari. Garis Kemiskinan Non-Makanan (GKNM) adalah kebutuhan minimum untuk perumahan, sandang, pendidikan, kesehatan, dan kebutuhan dasar lainnya.
38. *To measure poverty, BPS-Statistics Indonesia has used the concept of basic needs approach. Therefore, poverty is viewed as economic inability to fulfill food and non-food basic needs which are measured by consumption/expenditure. The method used is calculating poverty line, which consists of two components that are Food Poverty Line (FPL) and Non-Food Poverty Line (NFPL). The poverty line was calculated separately for urban and rural areas*
39. ***The poor** is A person whose expenditure per capita per month is below the poverty line is considered to be poor.*
40. ***The Food Poverty Line** refers to the daily minimum requirement of 2,100 kcal per capita per day. The Non-Food Poverty Line refers to the minimum requirement for household necessities for clothing, education, health, and other basic individual needs.*

41. Ukuran Kemiskinan

a. Head Count Index (HCI-P0) adalah persentase penduduk miskin yang berada di bawah Garis Kemiskinan (GK).

b. Indeks Kedalaman Kemiskinan (Poverty Gap Index-P1) merupakan ukuran rata-rata kesenjangan pengeluaran masing-masing penduduk miskin terhadap garis kemiskinan. Semakin tinggi nilai indeks, semakin jauh rata-rata pengeluaran penduduk dari garis kemiskinan.

c. Indeks Keparahan Kemiskinan (Poverty Severity Index-P2) memberikan gambaran mengenai penyebaran pengeluaran di antara penduduk miskin. Semakin tinggi nilai indeks, semakin tinggi ketimpangan pengeluaran di antara penduduk miskin.

Foster-Greer-Thorbecke (1984) merumuskan suatu ukuran yang digunakan untuk mengukur tingkat kemiskinan sebagai berikut:

41. Poverty Measures

a. Head Count Index (HCI-P0) simply measures the percentage of the population that is counted as poor, often denoted by P_0 .

b. Poverty Gap Index-P1 measures the extent to which individuals fall below the poverty line (the poverty gaps) as a proportion of the poverty line. Higher value of the index shows that the gap between average expenditure of the poor and the poverty line is wider.

c. Poverty Severity Index-P2 describes inequality among the poor. This is simply a weighted sum of poverty gaps (as a proportion of the poverty line), where the weights are the proportionate poverty gaps themselves. Higher value of the index shows that inequality among the poor is higher.

Foster-Greer-Thorbecke (1984) developed poverty measures that may be written as:

Dimana:

$a = 0, 1, 2$

z = Garis kemiskinan

y_i = Rata-rata pengeluaran perkapita sebulan penduduk yang berada di bawah garis kemiskinan ($i = 1, 2, \dots, q$), $y_i < z$

q = Banyaknya penduduk yang berada di bawah garis kemiskinan

n = Jumlah penduduk

Jika $a=0$, diperoleh Head Count Index (P0), jika $a=1$ diperoleh indeks kedalaman kemiskinan (Poverty Gap Index-P1) dan jika $a=2$ disebut indeks keparahan kemiskinan (Poverty Severity Index-P2)

where:

$a = 0, 1, 2$

z = The poverty line

y_i = Average expenditure per capita per month of the poor ($i = 1, 2, \dots, q$), $y_i < z$

q = The number of poor

n = The total population

if $a=0$ is obtained Head Count Index (P0), if $a=1$ is obtained Poverty Gap Index-P1, and if $a=2$ is obtained Poverty Severity Index-P2

42. Indeks Pembangunan Manusia (IPM) menjelaskan bagaimana penduduk dapat mengakses hasil pembangunan dalam memperoleh pendapatan, kesehatan, pendidikan dsb. IPM diperkenalkan oleh UNDP pada tahun 1990 dan dipublikasikan secara berkala dalam laporan tahunan Human Development Report (HDR). IPM dibentuk oleh 3 (tiga) dimensi dasar: Umur panjang dan hidup sehat; pengetahuan; dan standar hidup layak.

42. The Human Development Index (HDI) explains how people can access development results in obtaining income, health, education and so forth. HDI was introduced by United Nations Development Programme (UNDP) in 1990 and published periodically in the annual report of the Human Development Report. HDI was formed by three basic dimensions: a long and healthy life; knowledge; and a decent standard of living.

<https://lampungutarakab.bps.go.id>

ULASAN**DESCRIPTION****Pendidikan**

Pendidikan memegang peranan penting dalam pembangunan manusia. Selain sistem pendidikan itu sendiri, unsur penunjang dalam pendidikan seperti gedung sekolah, tenaga pengajar dan Murid menentukan perkembangan intelektualitas sumber daya manusia.

Pada tahun 2022 rasio guru murid untuk jenjang SD sederajat, SMP sederajat, dan SMA sederajat pada pendidikan formal masing masing adalah sebesar 13, 12, dan 13. Nilai ini memiliki arti rata-rata seorang guru mampu 13 orang Murid. Selain itu juga tercatat Kabupaten Lampung Utara telah memiliki 232 Sekolah Taman Kanak-Kanak, 434 Sekolah Dasar, 110 Sekolah Menengah Pertama, 54 Sekolah Menengah Atas sederajat, dan 8 Sekolah Menengah Kejuruan.

Selanjutnya untuk sekolah Madrasah di Kabupaten Lampung Utara pada tahun 2021, tercatat telah memiliki 74 Sekolah Raudatul Athfal, 7 sekolah Madrasah Ibtidaiyah, 61 sekolah Madrasah Tsanawiyah, dan 33 Sekolah Madrasah Aliyah.

Kesehatan

Kesehatan menjadi salah satu unsur dalam peningkatan kualitas pembangunan manusia. Lebih jauh, Lebih jauh, hal ini menjadi prasyarat tercapainya masyarakat yang sejahtera. Untuk mencapai hal tersebut pemerintah kota terus berusaha

Education

Education plays an important role in human development. In addition to the education system itself, supporting elements in education such as school buildings, teaching staff and students determine the intellectual development of human resources.

In 2021, the teacher-student ratios for elementary, junior high, and high school levels in formal education are 13, 12, and 13, respectively. This value means that on average a teacher can teach 13 students. In addition, it is also noted that North Lampung Regency has 232 Kindergarten Schools, 434 Elementary Schools, 110 Junior High Schools, 54 High Schools and equivalent, and 8 Vocational High Schools.

Furthermore, for Madrasah schools in North Lampung Regency in 2021, it is recorded that they have 74 Raudatul Athfal Schools, 7 Madrasah Ibtidaiyah schools, 61 Madrasah Tsanawiyah schools, and 33 Madrasah Aliyah schools.

Health

Health is one of the elements in improving the quality of human development. Furthermore, furthermore, this is a prerequisite for achieving a prosperous society. To achieve this, the city government continues to improve the quality of health services. The

meningkatkan kualitas pelayanan kesehatan. Keberadaan rumah sakit di Kabupaten Lampung Utara terus ditopang dengan sarana kesehatan yang sudah lazim dikenal masyarakat, yaitu puskesmas dan puskesmas pembantu. Tercatat pada tahun 2021, di Kabupaten Lampung Utara terdapat 6 rumah sakit umum, 25 poliklinik, 30 puskesmas di tiap kecamatan.

Kemiskinan

Tidak bisa dipungkiri bahwa setiap wilayah, termasuk Lampung Utara, pasti memiliki warga/penduduk miskin. Di Kabupaten Lampung Utara, persentase penduduk miskin tahun demi tahunnya terus mengalami penurunan. Pada tahun 2021 persentase penduduk miskin sebesar 19,63 persen dengan garis kemiskinan Rp 451 876

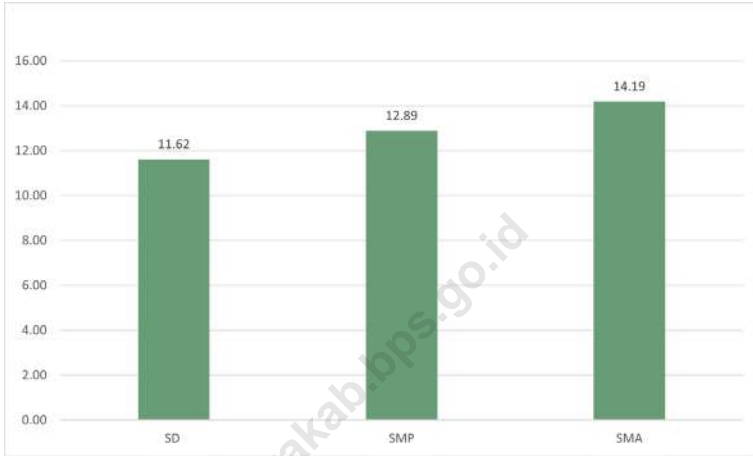
existence of hospitals in North Lampung Regency continues to be supported by health facilities that are commonly known to the public, namely health centers and sub-health centers. It was recorded that in 2021, in North Lampung Regency there were 6 public hospitals, 25 polyclinics, 30 health centers in each sub-district.

Poverty

It is undeniable that every region, including North Lampung, must have poor people. In North Lampung Regency, the percentage of poor people from year to year continues to decline. In 2021 the percentage of poor people is 19.63 percent with a poverty line of IDR 451 876

Gambar 4.1
Figures

**Rasio Guru Terhadap Murid di Kabupaten
Lampung Utara, 2022/2023**
*Teacher to Student Ratio in Lampung Utara Regency,
2022/2023*



Sumber/Source :

Gambar 4.2 Jumlah Penduduk Miskin di Kabupaten Lampung Utara, 2022
Figures 4.2 Number of Poor People in Lampung Utara Regency, 2022



Sumber/Source :

4.1 PENDIDIKAN EDUCATION

Tabel 4.1.1 Jumlah Sekolah, Guru, dan Murid Taman Kanak-Kanak (TK) di Bawah Kementerian Pendidikan, Kebudayaan, Riset, dan Teknologi Menurut Kecamatan di Kabupaten Lampung Utara, 2021/2022 dan 2022/2023
Number of Schools, Teachers, and Pupils in Kindergarten Under The Ministry of Education, Culture, Research, and Technology by Subdistrict in Lampung Utara Regency, 2021/2022 and 2022/2023

Kecamatan Subdistrict	Sekolah/Schools					
	Negeri/Public		Swasta/Private		Jumlah/Total	
	2021/2022	2022/2023	2021/2022	2022/2023	2021/2022	2022/2023
(1)	(2)	(3)	(4)	(5)	(6)	(7)
[010] Bukit Kemuning	-	-	15	16	15	16
[011] Abung Tinggi	1	1	7	6	8	7
[020] Tanjung Raja	-	-	18	16	18	16
[030] Abung Barat	-	-	9	10	9	10
[031] Abung Tengah	1	1	3	3	4	4
[032] Abung Kunang	-	-	4	4	4	4
[033] Abung Pekurun	1	1	3	3	4	4
[040] Kotabumi	-	-	26	26	26	26
[041] Kotabumi Utara	1	1	14	14	15	15
[042] Kotabumi Selatan	2	2	24	29	26	31
[050] Abung Selatan	-	-	18	20	18	20
[051] Abung Semuli	-	-	10	10	10	10
[052] Blambangan Pagar	-	-	4	4	4	4
[060] Abung Timur	-	-	16	15	16	15
[061] Abung Surakarta	-	-	9	9	9	9
[070] Sungkai Selatan	-	-	7	7	7	7
[071] Muara Sungkai	-	-	5	6	5	6
[072] Bunga Mayang	-	-	11	12	11	12
[073] Sungkai Barat	1	1	3	2	4	3
[074] Sungkai Jaya	1	1	1	1	2	2
[080] Sungkai Utara	-	-	4	5	4	5
[081] Hulu Sungkai	-	-	6	6	6	6
[082] Sungkai Tengah	-	-	7	7	7	7
Kabupaten Lampung Utara	8	8	224	231	232	239

Lanjutan Tabel/Continued Table 4.1.1

Kecamatan Subdistrict	Guru ¹ /Teachers ¹					
	Negeri/Public		Swasta/Private		Jumlah/Total	
	2021/2022	2022/2023	2021/2022	2022/2023	2021/2022	2022/2023
(1)	(8)	(9)	(10)	(11)	(12)	(13)
[010] Bukit Kemuning	-	-	63	73	63	73
[011] Abung Tinggi	4	6	20	18	24	24
[020] Tanjung Raja	-	-	58	57	58	57
[030] Abung Barat	-	-	26	29	26	29
[031] Abung Tengah	3	4	7	7	10	11
[032] Abung Kunang	-	-	10	11	10	11
[033] Abung Pekurun	6	7	8	12	14	19
[040] Kotabumi	-	-	116	111	116	111
[041] Kotabumi Utara	9	10	46	43	55	53
[042] Kotabumi Selatan	15	15	124	133	139	148
[050] Abung Selatan	-	-	63	68	63	68
[051] Abung Semuli	-	-	33	36	33	36
[052] Blambangan Pagar	-	-	8	11	8	11
[060] Abung Timur	-	-	56	56	56	56
[061] Abung Surakarta	-	-	24	26	24	26
[070] Sungkai Selatan	-	-	22	23	22	23
[071] Muara Sungkai	-	-	15	20	15	20
[072] Bunga Mayang	-	-	46	52	46	52
[073] Sungkai Barat	2	2	7	7	9	9
[074] Sungkai Jaya	4	4	4	4	8	8
[080] Sungkai Utara	-	-	14	16	14	16
[081] Hulu Sungkai	-	-	18	18	18	18
[082] Sungkai Tengah	-	-	26	25	26	25
Kabupaten Lampung Utara	43	48	814	856	857	904

Lanjutan Tabel/*Continued Table 4.1.1*

Kecamatan Subdistrict	Murid/Pupils					
	Negeri/Public		Swasta/Private		Jumlah/Total	
	2021/2022	2022/2023	2021/2022	2022/2023	2021/2022	2022/2023
(1)	(14)	(15)	(16)	(17)	(18)	(19)
[010] Bukit Kemuning	-	-	672	675	672	675
[011] Abung Tinggi	37	43	152	149	189	192
[020] Tanjung Raja	-	-	508	464	508	464
[030] Abung Barat	-	-	268	262	268	262
[031] Abung Tengah	36	52	84	74	120	126
[032] Abung Kunang	-	-	107	113	107	113
[033] Abung Pekurun	80	66	69	95	149	161
[040] Kotabumi	-	-	803	828	803	828
[041] Kotabumi Utara	57	51	386	375	443	426
[042] Kotabumi Selatan	140	172	951	1 136	1 091	1 308
[050] Abung Selatan	-	-	651	774	651	774
[051] Abung Semuli	-	-	361	417	361	417
[052] Blambangan Pagar	-	-	88	102	88	102
[060] Abung Timur	-	-	435	425	435	425
[061] Abung Surakarta	-	-	266	272	266	272
[070] Sungkai Selatan	-	-	177	184	177	184
[071] Muara Sungkai	-	-	150	141	150	141
[072] Bunga Mayang	-	-	529	561	529	561
[073] Sungkai Barat	30	22	68	55	98	77
[074] Sungkai Jaya	1	13	26	19	27	32
[080] Sungkai Utara	-	-	71	97	71	97
[081] Hulu Sungkai	-	-	138	154	138	154
[082] Sungkai Tengah	-	-	244	268	244	268
Kabupaten Lampung Utara	381	419	7 204	7 640	7 585	8 059

Catatan/Note: Kementerian Pendidikan, Kebudayaan, Riset, dan Teknologi, Sistem Data Pokok Pendidikan, data semester ganjil laporan sampai dengan 30 November 2022/Ministry of Education, Culture, Research, and Technology, Basic Education Data System, odd semester report data up to 30 November 2022

Sumber/Source: Kementerian Pendidikan, Kebudayaan, Riset, dan Teknologi, Data Semester Ganjil/Ministry of Education, Culture, Research, and Technology, Odd semester report data

Tabel
Table 4.1.2**Jumlah Sekolah, Guru, dan Murid Raudatul Athfal (RA)
di Bawah Kementerian Agama Menurut Kecamatan di
Kabupaten Lampung Utara, 2021/2022 dan 2022/2023**
**Number of Schools, Teachers, and Pupils in Raudatul Athfal
(RA) Under The Ministry of Religious Affairs by Subdistrict in
Lampung Utara Regency, 2021/2022 and 2022/2023**

Kecamatan Subdistrict	Sekolah/Schools		Guru/Teachers		Murid/Pupils	
	2021/2022	2022/2023	2021/2022	2022/2023	2021/2022	2022/2023
(1)	(2)	(3)	(4)	(5)	(6)	(7)
[010] Bukit Kemuning	2	2	7	7	102	91
[011] Abung Tinggi	4	4	13	13	133	105
[020] Tanjung Raja	4	4	18	14	86	100
[030] Abung Barat	-	-	-	-	-	-
[031] Abung Tengah	3	3	10	9	81	96
[032] Abung Kunang	1	1	2	2	15	21
[033] Abung Pekurun	1	1	4	4	25	30
[040] Kotabumi	2	2	7	7	75	99
[041] Kotabumi Utara	2	2	15	12	132	168
[042] Kotabumi Selatan	6	6	35	35	371	493
[050] Abung Selatan	5	5	24	21	230	290
[051] Abung Semuli	6	7	10	9	202	180
[052] Blambangan Pagar	3	3	15	13	81	106
[060] Abung Timur	6	6	25	27	193	229
[061] Abung Surakarta	7	8	19	22	231	280
[070] Sungkai Selatan	4	4	14	15	123	136
[071] Muara Sungkai	4	4	8	8	146	148
[072] Bunga Mayang	4	4	26	20	242	279
[073] Sungkai Barat	1	1	5	5	23	14
[074] Sungkai Jaya	1	2	4	6	48	41
[080] Sungkai Utara	8	8	39	34	451	450
[081] Hulu Sungkai	-	-	-	-	-	-
[082] Sungkai Tengah	2	2	7	9	99	106
Kabupaten Lampung Utara	76	79	307	292	3 089	3 462

Catatan/Note: Seluruh Raudatul Athfal (RA) berstatus swasta/All Raudatul Athfal (RA) are private

Sumber/Source: Kementerian Agama, EMIS, Data Semester Ganjil/Ministry of Religious Affairs, EMIS, Odd semester report data

Tabel 4.1.3
Table

Jumlah Sekolah, Guru, dan Murid Sekolah Dasar (SD) di Bawah Kementerian Pendidikan, Kebudayaan, Riset, dan Teknologi Menurut Kecamatan di Kabupaten Lampung Utara, 2021/2022 dan 2022/2023

Number of Schools, Teachers, and Pupils in Elementary Schools Under The Ministry of Education, Culture, Research, and Technology by Subdistrict in Lampung Utara Regency, 2021/2022 and 2022/2023

Kecamatan Subdistrict	Sekolah/Schools					
	Negeri/Public		Swasta/Private		Jumlah/Total	
	2021/2022	2022/2023	2021/2022	2022/2023	2021/2022	2022/2023
(1)	(2)	(3)	(4)	(5)	(6)	(7)
[010] Bukit Kemuning	20	20	6	6	26	26
[011] Abung Tinggi	12	12	-	-	12	12
[020] Tanjung Raja	32	32	1	1	33	33
[030] Abung Barat	18	18	1	1	19	19
[031] Abung Tengah	13	13	1	1	14	14
[032] Abung Kunang	10	10	-	-	10	10
[033] Abung Pekurun	9	9	1	1	10	10
[040] Kotabumi	29	29	1	1	30	30
[041] Kotabumi Utara	23	23	1	1	24	24
[042] Kotabumi Selatan	32	32	6	6	38	38
[050] Abung Selatan	28	28	2	2	30	30
[051] Abung Semuli	14	14	1	1	15	15
[052] Blambangan Pagar	11	11	-	-	11	11
[060] Abung Timur	25	25	-	-	25	25
[061] Abung Surakarta	16	16	-	-	16	16
[070] Sungkai Selatan	18	18	-	-	18	18
[071] Muara Sungkai	13	13	-	-	13	13
[072] Bunga Mayang	18	18	1	1	19	19
[073] Sungkai Barat	12	12	-	-	12	12
[074] Sungkai Jaya	7	7	-	-	7	7
[080] Sungkai Utara	28	28	1	1	29	29
[081] Hulu Sungkai	12	12	-	-	12	12
[082] Sungkai Tengah	10	10	1	2	11	12
Kabupaten Lampung Utara	410	410	24	25	434	435

Lanjutan Tabel/Continued Table 4.1.3

Kecamatan Subdistrict	Guru ¹ /Teachers ¹					
	Negeri/Public		Swasta/Private		Jumlah/Total	
	2021/2022	2022/2023	2021/2022	2022/2023	2021/2022	2022/2023
(1)	(8)	(9)	(10)	(11)	(12)	(13)
[010] Bukit Kemuning	229	249	69	48	298	297
[011] Abung Tinggi	124	132	-	-	124	132
[020] Tanjung Raja	283	303	6	5	289	308
[030] Abung Barat	192	198	3	6	195	204
[031] Abung Tengah	117	128	7	8	124	136
[032] Abung Kunang	81	91	-	-	81	91
[033] Abung Pekurun	111	113	6	6	117	119
[040] Kotabumi	373	397	13	9	386	406
[041] Kotabumi Utara	249	262	5	5	254	267
[042] Kotabumi Selatan	434	458	199	201	633	659
[050] Abung Selatan	338	348	19	21	357	369
[051] Abung Semuli	172	187	24	22	196	209
[052] Blambangan Pagar	117	124	-	-	117	124
[060] Abung Timur	263	283	-	-	263	283
[061] Abung Surakarta	174	194	-	-	174	194
[070] Sungkai Selatan	204	220	-	-	204	220
[071] Muara Sungkai	125	134	-	-	125	134
[072] Bunga Mayang	187	210	19	22	206	232
[073] Sungkai Barat	105	105	-	-	105	105
[074] Sungkai Jaya	81	81	-	-	81	81
[080] Sungkai Utara	252	261	3	6	255	267
[081] Hulu Sungkai	100	105	-	-	100	105
[082] Sungkai Tengah	107	108	5	16	112	124
Kabupaten Lampung Utara	4 418	4 691	378	375	4 796	5 066

Lanjutan Tabel/*Continued Table* 4.1.3

Kecamatan Subdistrict	Murid/Pupils					
	Negeri/Public		Swasta/Private		Jumlah/Total	
	2021/2022	2022/2023	2021/2022	2022/2023	2021/2022	2022/2023
(1)	(14)	(15)	(16)	(17)	(18)	(19)
[010] Bukit Kemuning	4 123	4 003	658	712	4 781	4 715
[011] Abung Tinggi	1 774	1 769	-	-	1 774	1 769
[020] Tanjung Raja	3 094	3 012	54	45	3 148	3 057
[030] Abung Barat	2 262	2 190	35	29	2 297	2 219
[031] Abung Tengah	1 768	1 729	68	79	1 836	1 808
[032] Abung Kunang	823	805	-	-	823	805
[033] Abung Pekurun	1 310	1 351	47	55	1 357	1 406
[040] Kotabumi	3 980	3 885	166	171	4 146	4 056
[041] Kotabumi Utara	3 120	3 163	51	55	3 171	3 218
[042] Kotabumi Selatan	4 704	4 472	2 594	2 552	7 298	7 024
[050] Abung Selatan	4 652	4 575	195	181	4 847	4 756
[051] Abung Semuli	2 757	2 702	313	322	3 070	3 024
[052] Blambangan Pagar	1 368	1 381	-	-	1 368	1 381
[060] Abung Timur	3 336	3 228	-	-	3 336	3 228
[061] Abung Surakarta	2 575	2 472	-	-	2 575	2 472
[070] Sungkai Selatan	2 337	2 176	-	-	2 337	2 176
[071] Muara Sungkai	1 480	1 460	-	-	1 480	1 460
[072] Bunga Mayang	2 901	2 848	313	322	3 214	3 170
[073] Sungkai Barat	1 105	1 101	-	-	1 105	1 101
[074] Sungkai Jaya	879	838	-	-	879	838
[080] Sungkai Utara	2 592	2 458	59	83	2 651	2 541
[081] Hulu Sungkai	1 163	1 145	-	-	1 163	1 145
[082] Sungkai Tengah	1 224	1 243	40	235	1 264	1 478
Kabupaten Lampung Utara	55 327	54 006	4 593	4 841	59 920	58 847

Catatan/Note: ¹ Jumlah guru termasuk kepala sekolah dan guru/*The total of teachers including headmaster and teacher*
 Sumber/Source: Kementerian Pendidikan, Kebudayaan, Riset, dan Teknologi, data semester ganjil/*Ministry of Education, Culture, Research, and Technology, odd semester report data*

Tabel
Table 4.1.4**Jumlah Sekolah, Guru, dan Murid Madrasah Ibtidaiyah (MI) di Bawah Kementerian Agama Menurut Kecamatan di Kabupaten Lampung Utara, 2021/2022 dan 2022/2023**
Number of Schools, Teachers, and Pupils in Madrasah Ibtidaiyah (MI) Under The Ministry of Religious Affairs by Subdistrict in Lampung Utara Regency, 2021/2022 and 2022/2023

Kecamatan Subdistrict	Sekolah/Schools					
	Negeri/Public		Swasta/Private		Jumlah/Total	
	2021/2022	2022/2023	2021/2022	2022/2023	2021/2022	2022/2023
(1)	(2)	(3)	(4)	(5)	(6)	(7)
[010] Bukit Kemuning	-	-	4	4	4	4
[011] Abung Tinggi	-	-	1	1	1	1
[020] Tanjung Raja	-	-	4	4	4	4
[030] Abung Barat	-	-	1	1	1	1
[031] Abung Tengah	-	-	-	-	-	-
[032] Abung Kunang	-	-	1	1	1	1
[033] Abung Pekurun	-	-	-	-	-	-
[040] Kotabumi	3	3	3	3	6	6
[041] Kotabumi Utara	-	-	3	3	3	3
[042] Kotabumi Selatan	2	2	1	1	3	3
[050] Abung Selatan	-	-	1	1	1	1
[051] Abung Semuli	-	-	1	1	1	1
[052] Blambangan Pagar	1	1	2	2	3	3
[060] Abung Timur	-	-	4	4	4	4
[061] Abung Surakarta	-	-	4	4	4	4
[070] Sungkai Selatan	-	-	4	5	4	5
[071] Muara Sungkai	-	-	-	-	-	-
[072] Bunga Mayang	-	-	4	4	4	4
[073] Sungkai Barat	-	-	2	2	2	2
[074] Sungkai Jaya	-	-	2	2	2	2
[080] Sungkai Utara	1	1	5	5	6	6
[081] Hulu Sungkai	-	-	2	2	2	2
[082] Sungkai Tengah	-	-	4	4	4	4
Kabupaten Lampung Utara	7	7	53	54	60	61

Lanjutan Tabel/*Continued Table* 4.1.4

Kecamatan Subdistrict	Guru/Teachers					
	Negeri/Public		Swasta/Private		Jumlah/Total	
	2021/2022	2022/2023	2021/2022	2022/2023	2021/2022	2022/2023
(1)	(8)	(9)	(10)	(11)	(12)	(13)
[010] Bukit Kemuning	-	-	34	29	34	29
[011] Abung Tinggi	-	-	9	7	9	7
[020] Tanjung Raja	-	-	41	46	41	46
[030] Abung Barat	-	-	14	13	14	13
[031] Abung Tengah	-	-	-	-	-	-
[032] Abung Kunang	-	-	8	8	8	8
[033] Abung Pekurun	-	-	-	-	-	-
[040] Kotabumi	66	74	35	27	101	101
[041] Kotabumi Utara	-	-	28	35	28	35
[042] Kotabumi Selatan	69	70	16	19	85	89
[050] Abung Selatan	-	-	8	10	8	10
[051] Abung Semuli	-	-	12	8	12	8
[052] Blambangan Pagar	21	22	25	24	46	46
[060] Abung Timur	-	-	39	39	39	39
[061] Abung Surakarta	-	-	54	61	54	61
[070] Sungkai Selatan	-	-	31	37	31	37
[071] Muara Sungkai	-	-	-	-	-	-
[072] Bunga Mayang	-	-	45	41	45	41
[073] Sungkai Barat	-	-	15	17	15	17
[074] Sungkai Jaya	-	-	9	17	9	17
[080] Sungkai Utara	34	37	60	70	94	107
[081] Hulu Sungkai	-	-	27	26	27	26
[082] Sungkai Tengah	-	-	45	48	45	48
Kabupaten Lampung Utara	190	203	555	582	745	785

Lanjutan Tabel/Continued Table 4.1.4

Kecamatan Subdistrict	Murid/Pupils					
	Negeri/Public		Swasta/Private		Jumlah/Total	
	2021/2022	2022/2023	2021/2022	2022/2023	2021/2022	2022/2023
(1)	(14)	(15)	(16)	(17)	(18)	(19)
[010] Bukit Kemuning	-	-	246	226	246	226
[011] Abung Tinggi	-	-	98	91	98	91
[020] Tanjung Raja	-	-	359	362	359	362
[030] Abung Barat	-	-	235	240	235	240
[031] Abung Tengah	-	-	-	-	-	-
[032] Abung Kunang	-	-	107	111	107	111
[033] Abung Pekurun	-	-	-	-	-	-
[040] Kotabumi	1 075	1 099	439	415	1 514	1 514
[041] Kotabumi Utara	-	-	541	566	541	566
[042] Kotabumi Selatan	1 206	1 347	263	258	1 469	1 605
[050] Abung Selatan	-	-	160	152	160	152
[051] Abung Semuli	-	-	93	108	93	108
[052] Blambangan Pagar	230	259	221	226	451	485
[060] Abung Timur	-	-	346	378	346	378
[061] Abung Surakarta	-	-	760	778	760	778
[070] Sungkai Selatan	-	-	403	419	403	419
[071] Muara Sungkai	-	-	-	-	-	-
[072] Bunga Mayang	-	-	513	451	513	451
[073] Sungkai Barat	-	-	180	180	180	180
[074] Sungkai Jaya	-	-	82	143	82	143
[080] Sungkai Utara	753	762	1 180	1 209	1 933	1 971
[081] Hulu Sungkai	-	-	378	389	378	389
[082] Sungkai Tengah	-	-	409	392	409	392
Kabupaten Lampung Utara	3 264	3 467	7 013	7 094	10 277	10 561

Sumber/Source: Kementerian Agama, EMIS, Data Semester Ganjil/Ministry of Religious Affairs, EMIS, Odd semester report data

Tabel
Table 4.1.5

Jumlah Sekolah, Guru, dan Murid Sekolah Menengah Pertama (SMP) di Bawah Kementerian Pendidikan, Kebudayaan, Riset, dan Teknologi Menurut Kecamatan di Kabupaten Lampung Utara, 2021/2022 dan 2022/2023
Number of Schools, Teachers, and Pupils in Junior High Schools Under The Ministry of Education, Culture, Research, and Technology by Subdistrict in Lampung Utara Regency, 2021/2022 and 2022/2023

Kecamatan Subdistrict	Sekolah/Schools					
	Negeri/Public		Swasta/Private		Jumlah/Total	
	2021/2022	2022/2023	2021/2022	2022/2023	2021/2022	2022/2023
(1)	(2)	(3)	(4)	(5)	(6)	(7)
[010] Bukit Kemuning	4	4	3	4	7	8
[011] Abung Tinggi	2	2	1	1	3	3
[020] Tanjung Raja	5	5	-	-	5	5
[030] Abung Barat	5	5	-	-	5	5
[031] Abung Tengah	2	2	1	1	3	3
[032] Abung Kunang	-	-	1	1	1	1
[033] Abung Pekurun	2	2	-	-	2	2
[040] Kotabumi	7	7	4	4	11	11
[041] Kotabumi Utara	3	3	2	2	5	5
[042] Kotabumi Selatan	4	4	8	8	12	12
[050] Abung Selatan	4	4	2	2	6	6
[051] Abung Semuli	3	3	4	4	7	7
[052] Blambangan Pagar	2	2	-	-	2	2
[060] Abung Timur	4	4	2	2	6	6
[061] Abung Surakarta	2	2	2	3	4	5
[070] Sungkai Selatan	2	2	-	1	2	3
[071] Muara Sungkai	1	1	1	1	2	2
[072] Bunga Mayang	4	4	3	3	7	7
[073] Sungkai Barat	2	2	3	4	5	6
[074] Sungkai Jaya	2	2	-	-	2	2
[080] Sungkai Utara	5	4	3	3	8	7
[081] Hulu Sungkai	3	3	-	-	3	3
[082] Sungkai Tengah	2	2	-	1	2	3
Kabupaten Lampung Utara	70	69	40	45	110	114

Lanjutan Tabel/Continued Table 4.1.5

Kecamatan Subdistrict	Guru ¹ /Teachers ¹					
	Negeri/Public		Swasta/Private		Jumlah/Total	
	2021/2022	2022/2023	2021/2022	2022/2023	2021/2022	2022/2023
(1)	(8)	(9)	(10)	(11)	(12)	(13)
[010] Bukit Kemuning	117	114	27	34	144	148
[011] Abung Tinggi	42	42	3	3	45	45
[020] Tanjung Raja	80	89	-	-	80	89
[030] Abung Barat	78	87	-	-	78	87
[031] Abung Tengah	51	48	6	5	57	53
[032] Abung Kunang	-	-	14	12	14	12
[033] Abung Pekurun	43	42	-	-	43	42
[040] Kotabumi	210	213	22	22	232	235
[041] Kotabumi Utara	89	88	16	14	105	102
[042] Kotabumi Selatan	138	142	95	89	233	231
[050] Abung Selatan	102	109	17	14	119	123
[051] Abung Semuli	81	86	28	21	109	107
[052] Blambangan Pagar	22	19	-	-	22	19
[060] Abung Timur	56	62	17	13	73	75
[061] Abung Surakarta	32	34	19	14	51	48
[070] Sungkai Selatan	51	50	-	7	51	57
[071] Muara Sungkai	12	12	4	2	16	14
[072] Bunga Mayang	61	61	28	29	89	90
[073] Sungkai Barat	29	30	20	23	49	53
[074] Sungkai Jaya	35	37	-	-	35	37
[080] Sungkai Utara	82	71	29	19	111	90
[081] Hulu Sungkai	49	47	-	-	49	47
[082] Sungkai Tengah	22	23	-	12	22	35
Kabupaten Lampung Utara	1 482	1 506	345	333	1 827	1 839

Lanjutan Tabel/*Continued Table 4.1.5*

Kecamatan Subdistrict	Murid/Pupils					
	Negeri/Public		Swasta/Private		Jumlah/Total	
	2021/2022	2022/2023	2021/2022	2022/2023	2021/2022	2022/2023
(1)	(14)	(15)	(16)	(17)	(18)	(19)
[010] Bukit Kemuning	1 761	1 764	322	469	2 083	2 233
[011] Abung Tinggi	599	553	61	68	660	621
[020] Tanjung Raja	1 303	1 291	-	-	1 303	1 291
[030] Abung Barat	1 096	1 070	-	-	1 096	1 070
[031] Abung Tengah	575	567	36	29	611	596
[032] Abung Kunang	-	-	119	109	119	109
[033] Abung Pekurun	577	575	-	-	577	575
[040] Kotabumi	2 558	2 431	92	87	2 650	2 518
[041] Kotabumi Utara	1 466	1 455	162	168	1 628	1 623
[042] Kotabumi Selatan	2 041	2 023	1 260	1 173	3 301	3 196
[050] Abung Selatan	1 535	1 526	328	318	1 863	1 844
[051] Abung Semuli	1 262	1 257	254	183	1 516	1 440
[052] Blambangan Pagar	125	113	-	-	125	113
[060] Abung Timur	619	673	160	163	779	836
[061] Abung Surakarta	431	469	208	274	639	743
[070] Sungkai Selatan	692	658	-	50	692	708
[071] Muara Sungkai	70	65	126	113	196	178
[072] Bunga Mayang	719	691	403	362	1 122	1 053
[073] Sungkai Barat	306	300	249	280	555	580
[074] Sungkai Jaya	450	417	-	-	450	417
[080] Sungkai Utara	1 051	955	125	129	1 176	1 084
[081] Hulu Sungkai	659	627	-	-	659	627
[082] Sungkai Tengah	185	168	-	74	185	242
Kabupaten Lampung Utara	20 080	19 648	3 905	4 049	23 985	23 697

Catatan/Note: ¹ Jumlah guru termasuk kepala sekolah dan guru/*The total of teachers including headmaster and teacher*
 Sumber/Source: Kementerian Pendidikan, Kebudayaan, Riset, dan Teknologi, data semester ganjil/*Ministry of Education, Culture, Research, and Technology, Basic Education Data System, odd semester report data*

Tabel
Table 4.1.6**Jumlah Sekolah, Guru, dan Murid Madrasah Tsanawiyah (MTs) di Bawah Kementerian Agama Menurut Kecamatan di Kabupaten Lampung Utara, 2021/2022 dan 2022/2023**
Number of Schools, Teachers, and Pupils in Madrasah Tsanawiyah (MTs) Under The Ministry of Religious Affairs by Subdistrict in Lampung Utara Regency , 2021/2022 and 2022/2023

Kecamatan Subdistrict	Sekolah/Schools					
	Negeri/Public		Swasta/Private		Jumlah/Total	
	2021/2022	2022/2023	2021/2022	2022/2023	2021/2022	2022/2023
(1)	(2)	(3)	(4)	(5)	(6)	(7)
[010] Bukit Kemuning	-	-	8	8	8	8
[011] Abung Tinggi	-	-	1	1	1	1
[020] Tanjung Raja	-	-	2	2	2	2
[030] Abung Barat	-	-	1	1	1	1
[031] Abung Tengah	-	-	2	2	2	2
[032] Abung Kunang	-	-	1	1	1	1
[033] Abung Pekurun	-	-	1	1	1	1
[040] Kotabumi	1	1	2	2	3	3
[041] Kotabumi Utara	-	-	3	3	3	3
[042] Kotabumi Selatan	1	1	4	4	5	5
[050] Abung Selatan	-	-	2	2	2	2
[051] Abung Semuli	-	-	2	2	2	2
[052] Blambangan Pagar	-	-	4	4	4	4
[060] Abung Timur	-	-	5	5	5	5
[061] Abung Surakarta	-	-	3	3	3	3
[070] Sungkai Selatan	-	-	3	3	3	3
[071] Muara Sungkai	-	-	2	2	2	2
[072] Bunga Mayang	-	-	3	3	3	3
[073] Sungkai Barat	-	-	1	1	1	1
[074] Sungkai Jaya	-	-	1	1	1	1
[080] Sungkai Utara	1	1	5	5	6	6
[081] Hulu Sungkai	-	-	2	2	2	2
[082] Sungkai Tengah	-	-	4	4	4	4
Kabupaten Lampung Utara	3	3	62	62	65	65

Lanjutan Tabel/*Continued Table* 4.1.6

Kecamatan Subdistrict	Guru/Teachers					
	Negeri/Public		Swasta/Private		Jumlah/Total	
	2021/2022	2022/2023	2021/2022	2022/2023	2021/2022	2022/2023
(1)	(8)	(9)	(10)	(11)	(12)	(13)
[010] Bukit Kemuning	-	-	106	103	106	103
[011] Abung Tinggi	-	-	14	9	14	9
[020] Tanjung Raja	-	-	25	23	25	23
[030] Abung Barat	-	-	13	13	13	13
[031] Abung Tengah	-	-	23	30	23	30
[032] Abung Kunang	-	-	10	10	10	10
[033] Abung Pekurun	-	-	13	14	13	14
[040] Kotabumi	66	66	24	25	90	91
[041] Kotabumi Utara	-	-	37	36	37	36
[042] Kotabumi Selatan	62	63	50	38	112	101
[050] Abung Selatan	-	-	44	41	44	41
[051] Abung Semuli	-	-	9	11	9	11
[052] Blambangan Pagar	-	-	39	41	39	41
[060] Abung Timur	-	-	45	44	45	44
[061] Abung Surakarta	-	-	41	39	41	39
[070] Sungkai Selatan	-	-	49	49	49	49
[071] Muara Sungkai	-	-	20	23	20	23
[072] Bunga Mayang	-	-	41	45	41	45
[073] Sungkai Barat	-	-	9	9	9	9
[074] Sungkai Jaya	-	-	19	19	19	19
[080] Sungkai Utara	46	45	60	67	106	112
[081] Hulu Sungkai	-	-	20	13	20	13
[082] Sungkai Tengah	-	-	34	44	34	44
Kabupaten Lampung Utara	174	174	745	746	919	920

Lanjutan Tabel/Continued Table 4.1.6

Kecamatan Subdistrict	Murid/Pupils					
	Negeri/Public		Swasta/Private		Jumlah/Total	
	2021/2022	2022/2023	2021/2022	2022/2023	2021/2022	2022/2023
(1)	(14)	(15)	(16)	(17)	(18)	(19)
[010] Bukit Kemuning	-	-	805	837	805	837
[011] Abung Tinggi	-	-	89	96	89	96
[020] Tanjung Raja	-	-	184	167	184	167
[030] Abung Barat	-	-	106	97	106	97
[031] Abung Tengah	-	-	311	292	311	292
[032] Abung Kunang	-	-	135	101	135	101
[033] Abung Pekurun	-	-	65	57	65	57
[040] Kotabumi	759	702	312	267	1 071	969
[041] Kotabumi Utara	-	-	368	341	368	341
[042] Kotabumi Selatan	643	651	353	411	996	1 062
[050] Abung Selatan	-	-	756	684	756	684
[051] Abung Semuli	-	-	153	194	153	194
[052] Blambangan Pagar	-	-	143	114	143	114
[060] Abung Timur	-	-	227	219	227	219
[061] Abung Surakarta	-	-	378	328	378	328
[070] Sungkai Selatan	-	-	620	546	620	546
[071] Muara Sungkai	-	-	182	207	182	207
[072] Bunga Mayang	-	-	395	353	395	353
[073] Sungkai Barat	-	-	93	76	93	76
[074] Sungkai Jaya	-	-	168	177	168	177
[080] Sungkai Utara	613	577	594	564	1 207	1 141
[081] Hulu Sungkai	-	-	136	76	136	76
[082] Sungkai Tengah	-	-	198	262	198	262
Kabupaten Lampung Utara	2 015	1 930	6 771	6 466	8 786	8 396

Catatan/Note: ...

Sumber/Source: Kementerian Agama, EMIS, Data Semester Ganjil/Ministry of Religious Affairs, EMIS, Odd semester report data

Tabel
Table 4.1.7

Jumlah Sekolah, Guru, dan Murid Sekolah Menengah Atas (SMA) di Bawah Kementerian Pendidikan, Kebudayaan, Riset, dan Teknologi Menurut Kecamatan di Kabupaten Lampung Utara, 2021/2022 dan 2022/2023
Number of Schools, Teachers, and Pupils in Senior High School Under The Ministry of Education, Culture, Research, and Technology by Subdistrict in Lampung Utara Regency, 2021/2022 and 2022/2023

Kecamatan Subdistrict	Sekolah/Schools					
	Negeri/Public		Swasta/Private		Jumlah/Total	
	2021/2022	2022/2023	2021/2022	2022/2023	2021/2022	2022/2023
(1)	(2)	(3)	(4)	(5)	(6)	(7)
[010] Bukit Kemuning	1	1	3	3	4	4
[011] Abung Tinggi	1	1	2	2	3	3
[020] Tanjung Raja	2	2	-	-	2	2
[030] Abung Barat	1	1	-	-	1	1
[031] Abung Tengah	1	1	1	1	2	2
[032] Abung Kunang	1	1	-	-	1	1
[033] Abung Pekurun	1	1	-	-	1	1
[040] Kotabumi	-	-	2	2	2	2
[041] Kotabumi Utara	1	1	1	1	2	2
[042] Kotabumi Selatan	3	3	8	8	11	11
[050] Abung Selatan	1	1	1	1	2	2
[051] Abung Semuli	2	2	-	-	2	2
[052] Blambangan Pagar	-	-	2	2	2	2
[060] Abung Timur	1	1	2	2	3	3
[061] Abung Surakarta	-	-	1	2	1	2
[070] Sungkai Selatan	1	1	-	-	1	1
[071] Muara Sungkai	1	1	-	-	1	1
[072] Bunga Mayang	2	2	2	1	4	3
[073] Sungkai Barat	1	1	2	2	3	3
[074] Sungkai Jaya	1	1	-	-	1	1
[080] Sungkai Utara	1	1	1	1	2	2
[081] Hulu Sungkai	1	1	-	-	1	1
[082] Sungkai Tengah	-	-	2	2	2	2
Kabupaten Lampung Utara	24	24	30	30	54	54

Lanjutan Tabel/Continued Table 4.1.7

Kecamatan Subdistrict	Guru ¹ /Teachers ¹					
	Negeri/Public		Swasta/Private		Jumlah/Total	
	2021/2022	2022/2023	2021/2022	2022/2023	2021/2022	2022/2023
(1)	(8)	(9)	(10)	(11)	(12)	(13)
[010] Bukit Kemuning	41	41	28	23	69	64
[011] Abung Tinggi	32	30	12	14	44	44
[020] Tanjung Raja	53	59	-	-	53	59
[030] Abung Barat	38	38	-	-	38	38
[031] Abung Tengah	14	16	2	2	16	18
[032] Abung Kunang	21	22	-	-	21	22
[033] Abung Pekurun	32	34	-	-	32	34
[040] Kotabumi	-	-	16	13	16	13
[041] Kotabumi Utara	55	57	22	23	77	80
[042] Kotabumi Selatan	184	183	59	69	243	252
[050] Abung Selatan	35	38	9	10	44	48
[051] Abung Semuli	53	73	-	-	53	73
[052] Blambangan Pagar	-	-	12	12	12	12
[060] Abung Timur	27	26	10	11	37	37
[061] Abung Surakarta	-	-	10	21	10	21
[070] Sungkai Selatan	28	29	-	-	28	29
[071] Muara Sungkai	13	14	-	-	13	14
[072] Bunga Mayang	40	39	11	10	51	49
[073] Sungkai Barat	18	14	14	11	32	25
[074] Sungkai Jaya	20	24	-	-	20	24
[080] Sungkai Utara	44	44	5	7	49	51
[081] Hulu Sungkai	14	15	-	-	14	15
[082] Sungkai Tengah	-	-	13	15	13	15
Kabupaten Lampung Utara	762	796	223	241	985	1 037

Lanjutan Tabel/*Continued Table 4.1.7*

Kecamatan Subdistrict	Murid/Pupils					
	Negeri/Public		Swasta/Private		Jumlah/Total	
	2021/2022	2022/2023	2021/2022	2022/2023	2021/2022	2022/2023
(1)	(14)	(15)	(16)	(17)	(18)	(19)
[010] Bukit Kemuning	855	943	149	148	1 004	1 091
[011] Abung Tinggi	433	399	210	180	643	579
[020] Tanjung Raja	984	987	-	-	984	987
[030] Abung Barat	596	606	-	-	596	606
[031] Abung Tengah	317	321	67	66	384	387
[032] Abung Kunang	361	355	-	-	361	355
[033] Abung Pekurun	453	436	-	-	453	436
[040] Kotabumi	-	-	91	122	91	122
[041] Kotabumi Utara	1 041	1 017	388	413	1 429	1 430
[042] Kotabumi Selatan	2 956	2 983	556	695	3 512	3 678
[050] Abung Selatan	295	286	118	110	413	396
[051] Abung Semuli	1 275	1 253	-	-	1 275	1 253
[052] Blambangan Pagar	-	-	33	27	33	27
[060] Abung Timur	258	271	112	104	370	375
[061] Abung Surakarta	-	-	93	116	93	116
[070] Sungkai Selatan	332	324	-	-	332	324
[071] Muara Sungkai	60	63	-	-	60	63
[072] Bunga Mayang	639	699	45	42	684	741
[073] Sungkai Barat	164	155	187	171	351	326
[074] Sungkai Jaya	338	347	-	-	338	347
[080] Sungkai Utara	731	729	24	22	755	751
[081] Hulu Sungkai	163	151	-	-	163	151
[082] Sungkai Tengah	-	-	241	173	241	173
Kabupaten Lampung Utara	12 251	12 325	2 314	2 389	14 565	14 714

Catatan/Note: ¹ Jumlah guru termasuk kepala sekolah dan guru/*The total of teachers including headmaster and teacher*
 Sumber/Source: Kementerian Pendidikan, Kebudayaan, Riset, dan Teknologi, data semester ganjil/*Ministry of Education, Culture, Research, and Technology, Basic Education Data System, odd semester report data*

Tabel
Table 4.1.8

Jumlah Sekolah, Guru, dan Murid Sekolah Menengah Kejuruan (SMK) di Bawah Kementerian Pendidikan, Kebudayaan, Riset, dan Teknologi Menurut Kecamatan di Kabupaten Lampung Utara, 2021/2022 dan 2022/2023
Number of Schools, Teachers, and Pupils in Vocational High Schools Under The Ministry of Education, Culture, Research, and Technology by Subdistrict in Lampung Utara Regency, 2021/2022 and 2022/2023

Kecamatan Subdistrict	Sekolah/Schools					
	Negeri/Public		Swasta/Private		Jumlah/Total	
	2021/2022	2022/2023	2021/2022	2022/2023	2021/2022	2022/2023
(1)	(2)	(3)	(4)	(5)	(6)	(7)
[010] Bukit Kemuning	1	1	3	3	4	4
[011] Abung Tinggi	-	-	-	-	-	-
[020] Tanjung Raja	-	-	-	-	-	-
[030] Abung Barat	-	-	-	-	-	-
[031] Abung Tengah	-	-	1	1	1	1
[032] Abung Kunang	-	-	-	-	-	-
[033] Abung Pekurun	-	-	-	-	-	-
[040] Kotabumi	1	1	1	1	2	2
[041] Kotabumi Utara	1	1	2	2	3	3
[042] Kotabumi Selatan	1	1	5	5	6	6
[050] Abung Selatan	1	1	3	3	4	4
[051] Abung Semuli	-	-	2	2	2	2
[052] Blambangan Pagar	-	-	-	-	-	-
[060] Abung Timur	-	-	1	1	1	1
[061] Abung Surakarta	1	1	-	-	1	1
[070] Sungkai Selatan	-	-	-	-	-	-
[071] Muara Sungkai	-	-	-	-	-	-
[072] Bunga Mayang	1	1	-	-	1	1
[073] Sungkai Barat	-	-	1	1	1	1
[074] Sungkai Jaya	-	-	-	-	-	-
[080] Sungkai Utara	-	-	1	1	1	1
[081] Hulu Sungkai	1	1	-	-	1	1
[082] Sungkai Tengah	-	-	-	-	-	-
Kabupaten Lampung Utara	8	8	20	20	28	28

Lanjutan Tabel/*Continued Table 4.1.8*

Kecamatan Subdistrict	Guru ¹ /Teachers ¹					
	Negeri/Public		Swasta/Private		Jumlah/Total	
	2021/2022	2022/2023	2021/2022	2022/2023	2021/2022	2022/2023
(1)	(8)	(9)	(10)	(11)	(12)	(13)
[010] Bukit Kemuning	56	62	47	44	103	106
[011] Abung Tinggi	-	-	-	-	-	-
[020] Tanjung Raja	-	-	-	-	-	-
[030] Abung Barat	-	-	-	-	-	-
[031] Abung Tengah	-	-	12	11	12	11
[032] Abung Kunang	-	-	-	-	-	-
[033] Abung Pekurun	-	-	-	-	-	-
[040] Kotabumi	70	70	12	11	82	81
[041] Kotabumi Utara	62	64	46	44	108	108
[042] Kotabumi Selatan	68	70	65	74	133	144
[050] Abung Selatan	44	46	47	48	91	94
[051] Abung Semuli	-	-	38	33	38	33
[052] Blambangan Pagar	-	-	-	-	-	-
[060] Abung Timur	-	-	8	8	8	8
[061] Abung Surakarta	19	22	-	-	19	22
[070] Sungkai Selatan	-	-	-	-	-	-
[071] Muara Sungkai	-	-	-	-	-	-
[072] Bunga Mayang	26	25	-	-	26	25
[073] Sungkai Barat	-	-	12	12	12	12
[074] Sungkai Jaya	-	-	-	-	-	-
[080] Sungkai Utara	-	-	10	14	10	14
[081] Hulu Sungkai	21	21	-	-	21	21
[082] Sungkai Tengah	-	-	-	-	-	-
Kabupaten Lampung Utara	366	380	297	299	663	679

Lanjutan Tabel/*Continued Table 4.1.8*

Kecamatan Subdistrict	Murid/Pupils					
	Negeri/Public		Swasta/Private		Jumlah/Total	
	2021/2022	2022/2023	2021/2022	2022/2023	2021/2022	2022/2023
(1)	(14)	(15)	(16)	(17)	(18)	(19)
[010] Bukit Kemuning	956	821	431	460	1 387	1 281
[011] Abung Tinggi	-	-	-	-	-	-
[020] Tanjung Raja	-	-	-	-	-	-
[030] Abung Barat	-	-	-	-	-	-
[031] Abung Tengah	-	-	155	122	155	122
[032] Abung Kunang	-	-	-	-	-	-
[033] Abung Pekurun	-	-	-	-	-	-
[040] Kotabumi	1 297	1 218	77	72	1 374	1 290
[041] Kotabumi Utara	1 019	943	684	751	1 703	1 694
[042] Kotabumi Selatan	1 186	1 168	483	509	1 669	1 677
[050] Abung Selatan	925	715	470	463	1 395	1 178
[051] Abung Semuli	-	-	433	502	433	502
[052] Blambangan Pagar	-	-	-	-	-	-
[060] Abung Timur	-	-	64	74	64	74
[061] Abung Surakarta	270	276	-	-	270	276
[070] Sungkai Selatan	-	-	-	-	-	-
[071] Muara Sungkai	-	-	-	-	-	-
[072] Bunga Mayang	205	201	-	-	205	201
[073] Sungkai Barat	-	-	86	110	86	110
[074] Sungkai Jaya	-	-	-	-	-	-
[080] Sungkai Utara	-	-	88	152	88	152
[081] Hulu Sungkai	361	331	-	-	361	331
[082] Sungkai Tengah	-	-	-	-	-	-
Kabupaten Lampung Utara	6 219	5 673	2 971	3 215	9 190	8 888

Catatan/Note: ¹ Guru yang mengajar di 2 sekolah atau lebih dihitung di masing-masing sekolah. Jumlah guru termasuk kepala sekolah dan guru/*The teacher who taught in two schools or more counted in every school. The total of teachers including headmaster and teacher*

Sumber/Source: Kementerian Pendidikan, Kebudayaan, Riset, dan Teknologi, data semester ganjil/*Ministry of Education, Culture, Research, and Technology, Basic Education Data System, odd semester report data*

Tabel
Table 4.1.9**Jumlah Sekolah, Guru, dan Murid Madrasah Aliyah (MA)
di Bawah Kementerian Agama Menurut Kecamatan di
Kabupaten Lampung Utara, 2021/2022 dan 2022/2023**
**Number of Schools, Teachers, and Pupils in Madrasah Aliyah
(MA) Under the Ministry of Religious Affairs by Subdistrict in
Lampung Utara Regency, 2021/2022 and 2022/2023**

Kecamatan Subdistrict	Sekolah/Schools					
	Negeri/Public		Swasta/Private		Jumlah/Total	
	2021/2022	2022/2023	2021/2022	2022/2023	2021/2022	2022/2023
(1)	(2)	(3)	(4)	(5)	(6)	(7)
[010] Bukit Kemuning	-	-	4	4	4	4
[011] Abung Tinggi	-	-	1	1	1	1
[020] Tanjung Raja	-	-	1	1	1	1
[030] Abung Barat	-	-	-	-	-	-
[031] Abung Tengah	-	-	1	1	1	1
[032] Abung Kunang	-	-	1	1	1	1
[033] Abung Pekurun	-	-	-	-	-	-
[040] Kotabumi	-	-	2	2	2	2
[041] Kotabumi Utara	-	-	3	3	3	3
[042] Kotabumi Selatan	-	-	2	2	2	2
[050] Abung Selatan	1	1	3	3	4	4
[051] Abung Semuli	-	-	-	-	-	-
[052] Blambangan Pagar	-	-	2	2	2	2
[060] Abung Timur	-	-	2	2	2	2
[061] Abung Surakarta	-	-	2	2	2	2
[070] Sungkai Selatan	-	-	2	2	2	2
[071] Muara Sungkai	-	-	-	-	-	-
[072] Bunga Mayang	-	-	2	2	2	2
[073] Sungkai Barat	-	-	1	1	1	1
[074] Sungkai Jaya	-	-	1	1	1	1
[080] Sungkai Utara	1	1	3	3	4	4
[081] Hulu Sungkai	-	-	-	-	-	-
[082] Sungkai Tengah	-	-	1	1	1	1
Kabupaten Lampung Utara	2	2	34	34	36	36

Lanjutan Tabel/Continued Table 4.1.9

Kecamatan Subdistrict	Guru/Teachers					
	Negeri/Public		Swasta/Private		Jumlah/Total	
	2021/2022	2022/2023	2021/2022	2022/2023	2021/2022	2022/2023
(1)	(8)	(9)	(10)	(11)	(12)	(13)
[010] Bukit Kemuning	-	-	35	39	35	39
[011] Abung Tinggi	-	-	8	20	8	20
[020] Tanjung Raja	-	-	13	13	13	13
[030] Abung Barat	-	-	-	-	-	-
[031] Abung Tengah	-	-	5	8	5	8
[032] Abung Kunang	-	-	6	6	6	6
[033] Abung Pekurun	-	-	-	-	-	-
[040] Kotabumi	-	-	19	19	19	19
[041] Kotabumi Utara	-	-	26	35	26	35
[042] Kotabumi Selatan	-	-	7	7	7	7
[050] Abung Selatan	63	70	27	27	90	97
[051] Abung Semuli	-	-	-	-	-	-
[052] Blambangan Pagar	-	-	26	11	26	11
[060] Abung Timur	-	-	29	18	29	18
[061] Abung Surakarta	-	-	26	22	26	22
[070] Sungkai Selatan	-	-	33	29	33	29
[071] Muara Sungkai	-	-	-	-	-	-
[072] Bunga Mayang	-	-	24	26	24	26
[073] Sungkai Barat	-	-	10	10	10	10
[074] Sungkai Jaya	-	-	8	8	8	8
[080] Sungkai Utara	45	44	39	38	84	82
[081] Hulu Sungkai	-	-	-	-	-	-
[082] Sungkai Tengah	-	-	14	15	14	15
Kabupaten Lampung Utara	108	114	355	351	463	465

Lanjutan Tabel/*Continued Table* 4.1.9

Kecamatan Subdistrict	Murid/Pupils					
	Negeri/Public		Swasta/Private		Jumlah/Total	
	2021/2022	2022/2023	2021/2022	2022/2023	2021/2022	2022/2023
(1)	(14)	(15)	(16)	(17)	(18)	(19)
[010] Bukit Kemuning	-	-	435	443	435	443
[011] Abung Tinggi	-	-	31	42	31	42
[020] Tanjung Raja	-	-	63	81	63	81
[030] Abung Barat	-	-	-	-	-	-
[031] Abung Tengah	-	-	56	65	56	65
[032] Abung Kunang	-	-	30	29	30	29
[033] Abung Pekurun	-	-	-	-	-	-
[040] Kotabumi	-	-	220	217	220	217
[041] Kotabumi Utara	-	-	120	79	120	79
[042] Kotabumi Selatan	-	-	45	38	45	38
[050] Abung Selatan	738	795	392	375	1 130	1 170
[051] Abung Semuli	-	-	-	-	-	-
[052] Blambangan Pagar	-	-	30	35	30	35
[060] Abung Timur	-	-	96	79	96	79
[061] Abung Surakarta	-	-	222	226	222	226
[070] Sungkai Selatan	-	-	178	175	178	175
[071] Muara Sungkai	-	-	-	-	-	-
[072] Bunga Mayang	-	-	201	187	201	187
[073] Sungkai Barat	-	-	96	74	96	74
[074] Sungkai Jaya	-	-	105	116	105	116
[080] Sungkai Utara	346	404	268	261	614	665
[081] Hulu Sungkai	-	-	-	-	-	-
[082] Sungkai Tengah	-	-	60	76	60	76
Kabupaten Lampung Utara	1 084	1 199	2 648	2 598	3 732	3 797

Catatan/Note: ...

Sumber/Sources: Kementerian Agama, EMIS, Data Semester Ganjil/Ministry of Religious Affairs, EMIS, Odd semester report data

Tabel
Table 4.1.10

Jumlah Desa¹/Kelurahan yang Memiliki Fasilitas Sekolah Menurut Kecamatan dan Tingkat Pendidikan di Kabupaten Lampung Utara, 2019–2021
Number of Villages¹/Kelurahan Having Educational Facilities by Subdistrict and Educational Level in Lampung Utara Regency, 2019–2021

Kecamatan Subdistrict	SD Primary School		
	2019	2020	2021
(1)	(2)	(3)	(4)
[010] Bukit Kemuning	8	8	8
[011] Abung Tinggi	8	8	8
[020] Tanjung Raja	19	19	19
[030] Abung Barat	13	13	13
[031] Abung Tengah	11	11	11
[032] Abung Kunang	7	7	6
[033] Abung Pekurun	8	8	8
[040] Kotabumi	11	11	11
[041] Kotabumi Utara	8	8	8
[042] Kotabumi Selatan	12	12	12
[050] Abung Selatan	15	15	15
[051] Abung Semuli	7	7	7
[052] Blambangan Pagar	7	7	7
[060] Abung Timur	10	12	12
[061] Abung Surakarta	9	9	9
[070] Sungkai Selatan	11	11	11
[071] Muara Sungkai	11	11	11
[072] Bunga Mayang	11	11	11
[073] Sungkai Barat	10	10	10
[074] Sungkai Jaya	8	8	8
[080] Sungkai Utara	15	15	15
[081] Hulu Sungkai	10	10	10
[082] Sungkai Tengah	8	8	8
Kabupaten Lampung Utara	237	239	238

Lanjutan Tabel/*Continued Table* 4.1.10

Kecamatan Subdistrict	SMP Junior High School		
	2019	2020	2021
(1)	(5)	(6)	(7)
[010] Bukit Kemuning	5	5	5
[011] Abung Tinggi	2	2	2
[020] Tanjung Raja	7	7	7
[030] Abung Barat	5	5	5
[031] Abung Tengah	3	3	3
[032] Abung Kunang	2	2	2
[033] Abung Pekurun	3	3	3
[040] Kotabumi	9	9	9
[041] Kotabumi Utara	6	6	6
[042] Kotabumi Selatan	7	7	7
[050] Abung Selatan	7	7	7
[051] Abung Semuli	5	5	5
[052] Blambangan Pagar	4	4	3
[060] Abung Timur	6	6	6
[061] Abung Surakarta	5	5	5
[070] Sungkai Selatan	5	5	5
[071] Muara Sungkai	4	4	4
[072] Bunga Mayang	6	6	6
[073] Sungkai Barat	6	6	6
[074] Sungkai Jaya	2	2	3
[080] Sungkai Utara	9	9	9
[081] Hulu Sungkai	4	4	4
[082] Sungkai Tengah	6	6	6
Kabupaten Lampung Utara	118	118	118

Lanjutan Tabel/*Continued Table* 4.1.10

Kecamatan Subdistrict	SMA Senior High School		
	2019	2020	2021
(1)	(8)	(9)	(10)
[010] Bukit Kemuning	4	4	4
[011] Abung Tinggi	3	3	2
[020] Tanjung Raja	3	3	3
[030] Abung Barat	1	1	1
[031] Abung Tengah	2	2	2
[032] Abung Kunang	2	2	2
[033] Abung Pekurun	1	1	1
[040] Kotabumi	3	3	3
[041] Kotabumi Utara	3	3	3
[042] Kotabumi Selatan	5	6	6
[050] Abung Selatan	3	5	5
[051] Abung Semuli	2	2	2
[052] Blambangan Pagar	3	3	3
[060] Abung Timur	3	3	3
[061] Abung Surakarta	2	2	3
[070] Sungkai Selatan	3	3	3
[071] Muara Sungkai	2	2	1
[072] Bunga Mayang	5	5	5
[073] Sungkai Barat	2	5	4
[074] Sungkai Jaya	2	2	2
[080] Sungkai Utara	5	5	5
[081] Hulu Sungkai	1	1	1
[082] Sungkai Tengah	2	2	2
Kabupaten Lampung Utara	62	68	66

Lanjutan Tabel/*Continued Table* 4.1.10

Kecamatan Subdistrict	SMK Vocational School		
	2019	2020	2021
(1)	(11)	(12)	(13)
[010] Bukit Kemuning	2	2	2
[011] Abung Tinggi	–	–	–
[020] Tanjung Raja	–	–	–
[030] Abung Barat	–	–	–
[031] Abung Tengah	1	1	1
[032] Abung Kunang	–	–	–
[033] Abung Pekurun	–	–	–
[040] Kotabumi	2	2	2
[041] Kotabumi Utara	2	2	2
[042] Kotabumi Selatan	2	2	3
[050] Abung Selatan	4	4	3
[051] Abung Semuli	2	2	2
[052] Blambangan Pagar	–	–	–
[060] Abung Timur	1	1	1
[061] Abung Surakarta	1	1	1
[070] Sungkai Selatan	–	–	–
[071] Muara Sungkai	–	–	–
[072] Bunga Mayang	1	1	1
[073] Sungkai Barat	–	1	–
[074] Sungkai Jaya	–	–	–
[080] Sungkai Utara	–	–	1
[081] Hulu Sungkai	1	1	1
[082] Sungkai Tengah	–	–	–
Kabupaten Lampung Utara	19	20	20

Lanjutan Tabel/*Continued Table 4.1.10*

Kecamatan Subdistrict	Perguruan Tinggi University		
	2019	2020	2021
(1)	(14)	(15)	(16)
[010] Bukit Kemuning	–	–	1
[011] Abung Tinggi	–	–	–
[020] Tanjung Raja	–	–	–
[030] Abung Barat	–	–	–
[031] Abung Tengah	1	–	–
[032] Abung Kunang	–	–	–
[033] Abung Pekurun	–	–	–
[040] Kotabumi	3	3	2
[041] Kotabumi Utara	–	–	–
[042] Kotabumi Selatan	4	4	4
[050] Abung Selatan	3	3	3
[051] Abung Semuli	–	–	–
[052] Blambangan Pagar	–	–	–
[060] Abung Timur	–	–	–
[061] Abung Surakarta	–	–	–
[070] Sungkai Selatan	–	–	–
[071] Muara Sungkai	–	–	–
[072] Bunga Mayang	–	–	–
[073] Sungkai Barat	–	–	–
[074] Sungkai Jaya	–	–	–
[080] Sungkai Utara	–	–	–
[081] Hulu Sungkai	–	–	–
[082] Sungkai Tengah	–	–	–
Kabupaten Lampung Utara	11	10	10

Catatan/Note: ¹ Desa pada tabel ini termasuk Unit Permukiman Transmigrasi (UPT) yang masih dibina oleh kementerian terkait dan nagari di Provinsi Sumatera Barat/Villages in this table include Transmigration Settlement Unit which is still fostered by the relevant ministries and the nagari in the Province of Sumatera Barat

Sumber/Source: BPS, Pendataan Potensi Desa (Podes)/ BPS-Statistics Indonesia, Village Potential Data Collection

Tabel
Table 4.1.11

Angka Partisipasi Murni (APM) dan Angka Partisipasi Kasar (APK) Menurut Jenjang Pendidikan di Kabupaten Lampung Utara, 2021 dan 2022
Net Enrollment Rate and Gross Enrollment Ratio by Educational Level in Lampung Utara Regency, 2021 and 2022

Jenjang Pendidikan <i>Educational Level</i>	Angka Partisipasi Murni (APM) <i>Net Enrollment Rate</i>		Angka Partisipasi Kasar (APK) <i>Gross Enrollment Ratio</i>	
	2021	2022	2021	2022
(1)	(2)	(3)	(4)	(5)
SD/MI/Sederajat <i>Primary School</i>	99,26	99,05	86,09	109,73
SMP/MTs/ Sederajat <i>Lower Secondary School</i>	78,26	78,62	72,31	92,9
SMA/SMK/MA/Sederajat <i>Upper Secondary School</i>	56,57	62,19	91,82	81,82

Catatan/Note: ...

Sumber/Source: BPS, Survei Sosial Ekonomi Nasional (Susenas)/BPS-Statistics Indonesia, National Socioeconomic Survey

Tabel
Table 4.1.12**Persentase Penduduk Berumur 15 Tahun ke Atas yang Melek Huruf Menurut Kelompok Umur di Kabupaten Lampung Utara, 2021 dan 2022**
Percentage of Literate People Aged 15 Years and Over by Age Group in Lampung Utara Regency, 2021 and 2022

Kelompok Umur Age Group	2021	2022
(1)	(2)	(3)
15–19	100,00	100,00
20–24	100,00	100,00
25–29	100,00	100,00
30–34	100,00	98,40
35–39	100,00	99,49
40–44	100,00	97,67
45–49	99,03	98,13
50+	94,78	93,29
Jumlah/Total	...	97,60
15–24	100,00	100,00
15–44	100,00	99,37
15+	98,48	97,60
45+	95,86	94,55

Catatan/Note: ...

Sumber/Source: BPS, Survei Sosial Ekonomi Nasional (Susenas)/BPS-Statistics Indonesia, National Socioeconomic Survey

4.2 KESEHATAN HEALTH

Tabel 4.2.1 **Jumlah Desa¹/Kelurahan Yang Memiliki Sarana Kesehatan Menurut Kecamatan di Kabupaten Lampung Utara, 2019–2021**
Number of Villages¹/Kelurahan Having Health Facilities by Subdistrict in Lampung Utara Regency, 2019–2021

Kecamatan Subdistrict	Rumah Sakit Hospital		
	2020	2021	2022
(1)	(2)	(3)	(4)
[010] Bukit Kemuning	1	1	1
[011] Abung Tinggi	–	–	–
[020] Tanjung Raja	–	–	–
[030] Abung Barat	–	–	–
[031] Abung Tengah	–	–	–
[032] Abung Kunang	–	–	–
[033] Abung Pekurun	–	–	–
[040] Kotabumi	–	–	–
[041] Kotabumi Utara	–	–	–
[042] Kotabumi Selatan	3	3	3
[050] Abung Selatan	1	1	1
[051] Abung Semuli	–	–	–
[052] Blambangan Pagar	–	–	–
[060] Abung Timur	–	–	–
[061] Abung Surakarta	–	–	–
[070] Sungkai Selatan	–	–	–
[071] Muara Sungkai	–	–	–
[072] Bunga Mayang	–	–	–
[073] Sungkai Barat	–	–	–
[074] Sungkai Jaya	–	–	–
[080] Sungkai Utara	–	–	–
[081] Hulu Sungkai	–	–	–
[082] Sungkai Tengah	–	–	–
Kabupaten Lampung Utara	5	5	5

Lanjutan Tabel/*Continued Table 4.2.1*

Kecamatan Subdistrict	Rumah Sakit Bersalin Maternity Hospital		
	2020	2021	2022
(1)	(5)	(6)	(7)
[010] Bukit Kemuning	–	–	–
[011] Abung Tinggi	–	–	–
[020] Tanjung Raja	–	–	–
[030] Abung Barat	–	–	–
[031] Abung Tengah	–	–	–
[032] Abung Kunang	–	–	–
[033] Abung Pekurun	–	–	–
[040] Kotabumi	–	–	–
[041] Kotabumi Utara	–	–	–
[042] Kotabumi Selatan	–	–	–
[050] Abung Selatan	1	–	–
[051] Abung Semuli	–	–	–
[052] Blambangan Pagar	–	–	–
[060] Abung Timur	–	–	–
[061] Abung Surakarta	–	–	–
[070] Sungkai Selatan	–	–	–
[071] Muara Sungkai	–	–	–
[072] Bunga Mayang	–	–	–
[073] Sungkai Barat	–	–	–
[074] Sungkai Jaya	–	–	–
[080] Sungkai Utara	–	–	–
[081] Hulu Sungkai	–	–	–
[082] Sungkai Tengah	–	–	–
Kabupaten Lampung Utara	1	–	–

Lanjutan Tabel/*Continued Table* 4.2.1

Kecamatan Subdistrict	Poliklinik Polyclinic		
	2020	2021	2022
(1)	(8)	(9)	(10)
[010] Bukit Kemuning	1	–	1
[011] Abung Tinggi	–	–	–
[020] Tanjung Raja	–	–	–
[030] Abung Barat	1	1	1
[031] Abung Tengah	–	–	–
[032] Abung Kunang	–	–	–
[033] Abung Pekurun	–	–	–
[040] Kotabumi	4	4	4
[041] Kotabumi Utara	2	2	2
[042] Kotabumi Selatan	2	5	3
[050] Abung Selatan	5	7	6
[051] Abung Semuli	1	1	1
[052] Blambangan Pagar	–	–	–
[060] Abung Timur	–	–	–
[061] Abung Surakarta	2	2	2
[070] Sungkai Selatan	–	–	–
[071] Muara Sungkai	1	1	–
[072] Bunga Mayang	1	1	1
[073] Sungkai Barat	1	1	–
[074] Sungkai Jaya	–	–	–
[080] Sungkai Utara	1	1	1
[081] Hulu Sungkai	–	–	–
[082] Sungkai Tengah	–	–	–
Kabupaten Lampung Utara	22	26	22

Lanjutan Tabel/*Continued Table 4.2.1*

Kecamatan Subdistrict	Puskesmas Public Health Center		
	2020	2021	2022
(1)	(11)	(12)	(13)
[010] Bukit Kemuning	1	1	1
[011] Abung Tinggi	–	–	1
[020] Tanjung Raja	1	1	1
[030] Abung Barat	1	1	1
[031] Abung Tengah	1	1	1
[032] Abung Kunang	1	1	1
[033] Abung Pekurun	1	1	1
[040] Kotabumi	2	2	2
[041] Kotabumi Utara	1	1	1
[042] Kotabumi Selatan	1	2	2
[050] Abung Selatan	1	2	2
[051] Abung Semuli	1	1	1
[052] Blambangan Pagar	1	1	1
[060] Abung Timur	2	2	1
[061] Abung Surakarta	1	1	1
[070] Sungkai Selatan	1	1	1
[071] Muara Sungkai	1	1	1
[072] Bunga Mayang	2	2	2
[073] Sungkai Barat	1	1	1
[074] Sungkai Jaya	1	1	1
[080] Sungkai Utara	1	1	1
[081] Hulu Sungkai	1	1	1
[082] Sungkai Tengah	2	2	1
Kabupaten Lampung Utara	26	28	27

Lanjutan Tabel/*Continued Table* 4.2.1

Kecamatan <i>Subdistrict</i>	Puskesmas Pembantu <i>Subsidiary of Public Health Center</i>		
	2020	2021	2022
(1)	(14)	(15)	(16)
[010] Bukit Kemuning	1	2	4
[011] Abung Tinggi	4	4	4
[020] Tanjung Raja	7	7	7
[030] Abung Barat	1	1	1
[031] Abung Tengah	2	2	2
[032] Abung Kunang	4	5	2
[033] Abung Pekurun	5	5	5
[040] Kotabumi	5	6	8
[041] Kotabumi Utara	5	5	5
[042] Kotabumi Selatan	7	8	7
[050] Abung Selatan	7	7	6
[051] Abung Semuli	5	5	5
[052] Blambangan Pagar	4	4	4
[060] Abung Timur	7	9	6
[061] Abung Surakarta	4	4	4
[070] Sungkai Selatan	1	2	1
[071] Muara Sungkai	3	3	2
[072] Bunga Mayang	4	4	4
[073] Sungkai Barat	2	2	2
[074] Sungkai Jaya	4	4	4
[080] Sungkai Utara	4	4	4
[081] Hulu Sungkai	1	1	1
[082] Sungkai Tengah	1	1	2
Kabupaten Lampung Utara	88	95	90

Lanjutan Tabel/Continued Table 4.2.1

Kecamatan Subdistrict	Apotek Pharmacy		
	2020	2021	2022
(1)	(17)	(18)	(19)
[010] Bukit Kemuning	2	2	2
[011] Abung Tinggi	–	–	–
[020] Tanjung Raja	1	1	1
[030] Abung Barat	1	1	–
[031] Abung Tengah	–	–	–
[032] Abung Kunang	–	–	–
[033] Abung Pekurun	–	–	–
[040] Kotabumi	4	4	4
[041] Kotabumi Utara	3	2	2
[042] Kotabumi Selatan	4	4	4
[050] Abung Selatan	5	5	6
[051] Abung Semuli	2	2	2
[052] Blambangan Pagar	–	–	–
[060] Abung Timur	–	–	–
[061] Abung Surakarta	1	1	1
[070] Sungkai Selatan	–	–	1
[071] Muara Sungkai	–	–	–
[072] Bunga Mayang	1	1	1
[073] Sungkai Barat	–	–	–
[074] Sungkai Jaya	–	–	–
[080] Sungkai Utara	1	1	1
[081] Hulu Sungkai	–	–	–
[082] Sungkai Tengah	–	–	–
Kabupaten Lampung Utara	25	24	25

Catatan/Note: ¹ Desa pada tabel ini termasuk Unit Permukiman Transmigrasi (UPT) yang masih dibina oleh kementerian terkait dan nagari di Provinsi Sumatera Barat/Villages in this table include Transmigration Settlement Unit which is still fostered by the relevant ministries and the nagari in the Province of Sumatera Barat

Sumber/Source: Dinas Kesehatan Kabupaten Lampung Utara/North Lampung District Health Office

Tabel
Table 4.2.2

**Jumlah Tenaga Kesehatan Menurut Kecamatan di
Kabupaten Lampung Utara, 2022**
*Number of Health Human Resources by Subdistrict in
Lampung Utara Regency, 2022*

Kecamatan Subdistrict	Tenaga Medis ¹ Medical Worker ¹	Psikologi Klinis Clinical Psychology	Tenaga Keperawatan Nursing Worker	Tenaga Kebidanan Midwifery Worker	Tenaga Kefarmasian Pharmaceutical Worker
(1)	(2)	(3)	(4)	(5)	(6)
[010] Bukit Kemuning	9	-	32	32	5
[011] Abung Tinggi	2	-	13	38	2
[020] Tanjung Raja	4	-	21	45	2
[030] Abung Barat	3	-	19	29	2
[031] Abung Tengah	2	-	6	20	2
[032] Abung Kunang	2	-	8	23	3
[033] Abung Pekurun	1	-	9	20	2
[040] Kotabumi	48	-	266	149	16
[041] Kotabumi Utara	3	-	15	33	3
[042] Kotabumi Selatan	7	-	39	74	5
[050] Abung Selatan	6	-	34	56	4
[051] Abung Semuli	5	-	17	40	4
[052] Blambangan Pagar	2	-	10	19	3
[060] Abung Timur	2	-	18	51	2
[061] Abung Surakarta	2	-	18	31	3
[070] Sungkai Selatan	2	-	19	31	3
[071] Muara Sungkai	1	-	8	23	2
[072] Bunga Mayang	5	-	22	34	5
[073] Sungkai Barat	1	-	10	21	3
[074] Sungkai Jaya	2	-	11	25	2
[080] Sungkai Utara	2	-	31	41	3
[081] Hulu Sungkai	1	-	10	17	2
[082] Sungkai Tengah	3	-	11	24	3
Kabupaten Lampung Utara	115	-	647	876	81

Lanjutan Tabel/Continued Table 4.2.2

Kecamatan Subdistrict	Tenaga Kesehatan Masyarakat Public Health worker	Tenaga Kesehatan Lingkungan Environmental Health Worker	Tenaga Gizi Nutritionist	Tenaga Keterampilan Fisik Physical Therapists
(1)	(7)	(8)	(9)	(10)
[010] Bukit Kemuning	5	2	2	0
[011] Abung Tinggi	6	2	1	0
[020] Tanjung Raja	4	1	2	0
[030] Abung Barat	2	3	2	0
[031] Abung Tengah	4	2	2	0
[032] Abung Kunang	4	2	1	0
[033] Abung Pekurun	3	2	2	0
[040] Kotabumi	30	15	11	6
[041] Kotabumi Utara	3	3	2	0
[042] Kotabumi Selatan	12	4	3	0
[050] Abung Selatan	4	5	3	0
[051] Abung Semuli	4	2	2	0
[052] Blambangan Pagar	3	1	2	0
[060] Abung Timur	3	1	1	0
[061] Abung Surakarta	4	1	2	0
[070] Sungkai Selatan	3	2	2	0
[071] Muara Sungkai	2	2	2	0
[072] Bunga Mayang	6	3	4	0
[073] Sungkai Barat	3	1	1	0
[074] Sungkai Jaya	1	2	2	0
[080] Sungkai Utara	3	3	2	0
[081] Hulu Sungkai	3	2	2	0
[082] Sungkai Tengah	2	4	1	0
Kabupaten Lampung Utara	114	65	54	6

Lanjutan Tabel/*Continued Table* 4.2.2

Kecamatan <i>Subdistrict</i>	Tenaga Ketenikisan Medis <i>Medical Technicians</i>	Tenaga Teknik Biomedika <i>Biomedical Engineer</i>	Tenaga Kesehatan Tradisional <i>Traditional Health Worker</i>
(1)	(11)	(12)	(13)
[010] Bukit Kemuning	3	2	-
[011] Abung Tinggi	1	2	-
[020] Tanjung Raja	2	1	-
[030] Abung Barat	1	2	-
[031] Abung Tengah	1	1	-
[032] Abung Kunang	0	1	-
[033] Abung Pekurun	1	2	-
[040] Kotabumi	17	34	-
[041] Kotabumi Utara	2	2	-
[042] Kotabumi Selatan	4	5	-
[050] Abung Selatan	4	4	-
[051] Abung Semuli	1	1	-
[052] Blambangan Pagar	1	1	-
[060] Abung Timur	1	2	-
[061] Abung Surakarta	1	2	-
[070] Sungkai Selatan	1	3	-
[071] Muara Sungkai	0	1	-
[072] Bunga Mayang	4	3	-
[073] Sungkai Barat	2	3	-
[074] Sungkai Jaya	0	1	-
[080] Sungkai Utara	1	2	-
[081] Hulu Sungkai	1	3	-
[082] Sungkai Tengah	1	1	-
Kabupaten Lampung Utara	50	79	-

Catatan/*Note*: ¹ Tenaga medis terdiri atas dokter, dokter gigi, dokter spesialis, dan dokter gigi spesialis baik di dalam maupun di luar negeri yang diakui oleh Pemerintah RI sesuai dengan peraturan perundang-undangan (UU No. 29 Tahun 2004 tentang Praktik Kedokteran)/*Medical worker includes doctor, dentist, medical specialist, and dentist specialist at home and abroad recognized by Indonesian government in accordance with the laws and regulations (Law No. 29 year 2004 about Medical Practice)*

Sumber/*Source*: Dinas Kesehatan Kabupaten Lampung Utara/North Lampung District Health Office

Tabel 4.2.3 Jumlah Rumah Sakit Umum, Rumah Sakit Khusus, dan Puskesmas Menurut Kecamatan di Kabupaten Lampung Utara, 2021 dan 2022
Number of General Hospital, Specialized Hospital, and Public Health Center by Subdistrict in Lampung Utara Regency, 2021 and 2022

Kecamatan Subdistrict	Rumah Sakit Umum General Hospital		Rumah Sakit Khusus Specialized Hospital	
	2021	2022	2021	2022
(1)	(2)	(3)	(4)	(5)
[010] Bukit Kemuning	1	1	–	–
[011] Abung Tinggi	–	–	–	–
[020] Tanjung Raja	–	–	–	–
[030] Abung Barat	–	–	–	–
[031] Abung Tengah	–	–	–	–
[032] Abung Kunang	–	–	–	–
[033] Abung Pekurun	–	–	–	–
[040] Kotabumi	–	–	–	–
[041] Kotabumi Utara	–	–	–	–
[042] Kotabumi Selatan	3	3	–	–
[050] Abung Selatan	1	1	–	–
[051] Abung Semuli	–	–	–	–
[052] Blambangan Pagar	–	–	–	–
[060] Abung Timur	–	–	–	–
[061] Abung Surakarta	–	–	–	–
[070] Sungkai Selatan	–	–	–	–
[071] Muara Sungkai	–	–	–	–
[072] Bunga Mayang	–	–	–	–
[073] Sungkai Barat	–	–	–	–
[074] Sungkai Jaya	–	–	–	–
[080] Sungkai Utara	–	–	–	–
[081] Hulu Sungkai	–	–	–	–
[082] Sungkai Tengah	–	–	–	–
Kabupaten Lampung Utara	5	5	–	–

Lanjutan Tabel/*Continued Table* 4.2.3

Kecamatan Subdistrict	Puskesmas ¹ Rawat Inap Public Health Center ¹ with Inpatient Care		Puskesmas ¹ Non Rawat Inap Public Health Center ¹ without Inpatient Care	
	2021	2022	2021	2022
(1)	(6)	(7)	(8)	(9)
[010] Bukit Kemuning	1	1	4	4
[011] Abung Tinggi	1	1	4	4
[020] Tanjung Raja	1	1	7	7
[030] Abung Barat	1	1	1	1
[031] Abung Tengah	1	1	2	2
[032] Abung Kunang	1	1	2	2
[033] Abung Pekurun	1	1	5	5
[040] Kotabumi	2	2	8	8
[041] Kotabumi Utara	1	1	5	5
[042] Kotabumi Selatan	2	2	7	7
[050] Abung Selatan	2	2	6	6
[051] Abung Semuli	1	1	5	5
[052] Blambangan Pagar	1	1	4	4
[060] Abung Timur	1	1	6	6
[061] Abung Surakarta	1	1	4	4
[070] Sungkai Selatan	1	1	1	1
[071] Muara Sungkai	1	1	2	2
[072] Bunga Mayang	2	2	4	4
[073] Sungkai Barat	1	1	2	2
[074] Sungkai Jaya	1	1	4	4
[080] Sungkai Utara	1	1	4	4
[081] Hulu Sungkai	1	1	1	1
[082] Sungkai Tengah	1	1	2	2
Kabupaten Lampung Utara	27	27	90	90

Catatan/Note: ¹ Puskesmas yang teregistrasi/Registered Public Health Center

Sumber/Source: Dinas Kesehatan Kabupaten Lampung Utara/North Lampung District Health Office

4.3 AGAMA DAN SOSIAL LAINNYA RELIGION AND OTHER SOCIAL AFFAIRS

Tabel 4.3.1 Jumlah Penduduk Menurut Kecamatan dan Agama yang Dianut di Kabupaten Lampung Utara, 2022
Population by Subdistrict and Religion in Lampung Utara Regency, 2022

Kecamatan Subdistrict	Islam	Protestan Protestant	Katolik Catholic	Hindu	Budha Buddha	Lainnya Others
(1)	(2)	(3)	(4)	(5)	(6)	(7)
[010] Bukit Kemuning	40 262	84	66	14	32	-
[011] Abung Tinggi	16 537	-	24	-	-	-
[020] Tanjung Raja	31 523	8	11	-	8	-
[030] Abung Barat	21 452	25	-	23	-	-
[031] Abung Tengah	17 460	542	148	-	-	-
[032] Abung Kunang	9 601	-	-	-	-	-
[033] Abung Pekurun	13 223	-	2	-	-	-
[040] Kotabumi	55 758	2 129	2 768	80	214	-
[041] Kotabumi Utara	28 770	1 137	538	13	8	-
[042] Kotabumi Selatan	81 080	150	770	25	24	-
[050] Abung Selatan	62 447	290	36	3	2	-
[051] Abung Semuli	24 338	207	309	12	3	-
[052] Blambangan Pagar	20 839	63	400	-	-	-
[060] Abung Timur	40 672	521	471	414	-	-
[061] Abung Surakarta	29 023	293	507	34	4	-
[070] Sungkai Selatan	22 873	514	-	329	-	-
[071] Muara Sungkai	15 980	105	136	197	-	-
[072] Bunga Mayang	30 350	914	633	96	41	-
[073] Sungkai Barat	12 951	15	-	-	-	-
[074] Sungkai Jaya	12 335	31	-	51	-	-
[080] Sungkai Utara	34 380	273	106	264	14	-
[081] Hulu Sungkai	15 488	13	110	192	-	-
[082] Sungkai Tengah	14 913	323	56	978	-	-
Kabupaten Lampung Utara	652 255	7 637	7 091	2 725	350	-

Catatan/Note: ...

Sumber/Source: Kementerian Agama Kabupaten Lampung Utara/Ministry of Religion of North Lampung Regency

Tabel
Table 4.3.2**Jumlah Tempat Peribadatan Menurut Kecamatan di
Kabupaten Lampung Utara, 2022**
*Number of Places of Worship by Subdistrict in Lampung
Utara Regency, 2022*

Kecamatan Subdistrict	Masjid Mosque	Mushola Pray Room	Gereja Protestan Protestant Church	Gereja Katholik Catholic Church	Pura Temple	Vihara
(1)	(2)	(3)	(4)	(5)	(6)	(7)
[010] Bukit Kemuning	54	41	2	-	-	-
[011] Abung Tinggi	37	70	-	-	-	-
[020] Tanjung Raja	76	31	-	-	-	-
[030] Abung Barat	47	18	-	-	-	-
[031] Abung Tengah	26	28	3	-	-	-
[032] Abung Kunang	30	9	-	-	-	-
[033] Abung Pekurun	37	8	2	-	-	-
[040] Kotabumi	72	50	8	-	-	1
[041] Kotabumi Utara	65	80	24	3	-	-
[042] Kotabumi Selatan	113	126	4	-	-	-
[050] Abung Selatan	84	37	7	1	-	-
[051] Abung Semuli	40	53	8	1	-	-
[052] Blambangan Pagar	35	32	1	2	-	-
[060] Abung Timur	58	90	7	-	-	-
[061] Abung Surakarta	41	113	4	5	-	-
[070] Sungkai Selatan	44	34	3	-	-	-
[071] Muara Sungkai	25	17	1	-	-	-
[072] Bunga Mayang	43	93	14	5	2	-
[073] Sungkai Barat	47	12	-	-	-	-
[074] Sungkai Jaya	31	52	1	-	-	-
[080] Sungkai Utara	65	58	7	-	2	-
[081] Hulu Sungkai	41	2	1	-	2	-
[082] Sungkai Tengah	38	23	1	-	6	-
Kabupaten Lampung Utara	1149	1076	101	17	12	1

Catatan/Note: ...

Sumber/Source: Kementerian Agama Kabupaten Lampung Utara/Ministry of Religion of North Lampung Regency

Tabel
Table 4.3.3**Jumlah Desa¹/Kelurahan yang Mengalami Bencana Alam²
Menurut Kecamatan di Kabupaten Lampung Utara,
2019–2021**
**Number of Villages¹/Kelurahan that Had Natural Disaster²
by Subdistrict in Lampung Utara Regency, 2019–2021**

Kecamatan Subdistrict	Banjir/Flood		
	2019	2020	2021
(1)	(2)	(3)	(4)
[010] Bukit Kemuning	–	–	–
[011] Abung Tinggi	–	–	–
[020] Tanjung Raja	–	–	–
[030] Abung Barat	–	–	–
[031] Abung Tengah	3	3	1
[032] Abung Kunang	–	1	–
[033] Abung Pekurun	–	–	–
[040] Kotabumi	5	9	9
[041] Kotabumi Utara	–	2	–
[042] Kotabumi Selatan	3	3	4
[050] Abung Selatan	–	2	1
[051] Abung Semuli	–	–	–
[052] Blambangan Pagar	–	–	–
[060] Abung Timur	2	4	5
[061] Abung Surakarta	–	–	–
[070] Sungkai Selatan	–	4	1
[071] Muara Sungkai	–	1	–
[072] Bunga Mayang	–	–	–
[073] Sungkai Barat	–	–	–
[074] Sungkai Jaya	–	2	1
[080] Sungkai Utara	1	–	–
[081] Hulu Sungkai	–	–	–
[082] Sungkai Tengah	–	–	–
Kabupaten Lampung Utara	14	31	22

Lanjutan Tabel/*Continued Table* 4.3.3

Kecamatan <i>Subdistrict</i>	Gempa Bumi/ <i>Earthquake</i>		
	2019	2020	2021
(1)	(5)	(6)	(7)
[010] Bukit Kemuning	–	–	–
[011] Abung Tinggi	–	–	–
[020] Tanjung Raja	–	–	–
[030] Abung Barat	–	–	–
[031] Abung Tengah	–	–	–
[032] Abung Kunang	–	1	–
[033] Abung Pekurun	–	–	–
[040] Kotabumi	–	–	–
[041] Kotabumi Utara	–	–	–
[042] Kotabumi Selatan	–	–	–
[050] Abung Selatan	–	–	–
[051] Abung Semuli	–	–	–
[052] Blambangan Pagar	–	–	–
[060] Abung Timur	–	–	–
[061] Abung Surakarta	–	–	–
[070] Sungkai Selatan	–	–	–
[071] Muara Sungkai	–	–	–
[072] Bunga Mayang	–	–	–
[073] Sungkai Barat	–	–	–
[074] Sungkai Jaya	–	–	–
[080] Sungkai Utara	–	–	–
[081] Hulu Sungkai	–	–	–
[082] Sungkai Tengah	–	–	–
Kabupaten Lampung Utara	–	1	–

Lanjutan Tabel/Continued Table 4.3.3

Kecamatan Subdistrict	Tanah Longsor/Landslide		
	2019	2020	2021
(1)	(8)	(9)	(10)
[010] Bukit Kemuning	1	1	–
[011] Abung Tinggi	–	–	–
[020] Tanjung Raja	–	–	–
[030] Abung Barat	–	–	–
[031] Abung Tengah	–	1	1
[032] Abung Kunang	–	–	–
[033] Abung Pekurun	–	–	–
[040] Kotabumi	–	–	–
[041] Kotabumi Utara	–	–	–
[042] Kotabumi Selatan	–	–	–
[050] Abung Selatan	–	–	–
[051] Abung Semuli	–	–	–
[052] Blambangan Pagar	–	–	–
[060] Abung Timur	–	–	–
[061] Abung Surakarta	–	–	–
[070] Sungkai Selatan	–	–	–
[071] Muara Sungkai	–	–	–
[072] Bunga Mayang	–	–	–
[073] Sungkai Barat	–	–	–
[074] Sungkai Jaya	–	–	–
[080] Sungkai Utara	–	–	–
[081] Hulu Sungkai	–	–	–
[082] Sungkai Tengah	–	–	–
Kabupaten Lampung Utara	1	2	1

Catatan/Note: ¹ Desa pada tabel ini termasuk Unit Permukiman Transmigrasi (UPT) yang masih dibina oleh kementerian terkait dan nagari di Provinsi Sumatera Barat/Villages in this table are included in Transmigration Settlement Unit which is still fostered by the relevant ministries and the nagari in the Province of Sumatera Barat

Sumber/Source: ² Kejadian dalam setahun sebelum tahun pencacahan/Occured during the last one year before the enumeration years
BPS, Pendataan Potensi Desa (Podes)/BPS-Statistics Indonesia, Village Potential Data Collecting

4.4 KEMISKINAN POVERTY

Tabel 4.4.1 Garis Kemiskinan, Jumlah, dan Persentase Penduduk Miskin di Kabupaten Lampung Utara, 2017–2022
Table 4.4.1 Poverty Line, Number, and Percentage of Poor People in Lampung Utara Regency, 2017–2022

Tahun Year	Garis Kemiskinan (rupiah/kapita/bulan) Poverty Line (rupiah/capita/month)	Jumlah Penduduk Miskin (ribu) Number of Poor People (thousand)	Persentase Penduduk Miskin Percentage of Poor People
(1)	(2)	(3)	(4)
2017	379 980	131.78	21.55
2018	390 927	128.02	20.85
2019	400 248	122.65	19.90
2020	441 045	119.28	19.30
2021	451 876	121.91	19.63
2022	475 290	114.67	18.41

Catatan/Note: ...

Sumber/Source: BPS, Survei Sosial Ekonomi Nasional Maret/BPS-Statistics Indonesia, March National Socioeconomic Survey

Tabel 4.4.2 Indeks Kedalaman Kemiskinan dan Indeks Keparahan Kemiskinan di Kabupaten Lampung Utara, 2017–2022
Table 4.4.2 *Poverty Gap Index and Poverty Severity Index in Lampung Utara Regency, 2017–2022*

Tahun Year	Indeks Kedalaman Kemiskinan Poverty Gap Index	Indeks Keparahan Kemiskinan Poverty Severity Index
(1)	(2)	(3)
2017	4.19	1.15
2018	2.96	0.63
2019	3.72	0.93
2020	2.88	0.69
2021	3.30	0.82
2022	2.95	0.72

Catatan/Note: ...

Sumber/Source: BPS, Survei Sosial Ekonomi Nasional Maret/BPS-Statistics Indonesia, March National Socioeconomic Survey

BAB 5

PERTANIAN, KEHUTANAN, PETERNAKAN, DAN PERIKANAN

Agriculture, Forestry, Livestock, and Fishery



PENJELASAN TEKNIS

1. **Lahan sawah** adalah lahan pertanian yang berpetak-petak dan dibatasi oleh pematang (galengan), saluran untuk menahan/menyalurkan air, yang biasanya ditanami padi sawah tanpa memandang dari mana diperoleh atau status lahan tersebut. Lahan yang dimaksud termasuk lahan yang terdaftar di Pajak Bumi Bangunan, luran Pembangunan Daerah, lahan bengkok, lahan serobotan, lahan rawa yang ditanami padi dan lahan bekas tanaman tahunan yang telah dijadikan sawah, baik yang ditanami padi, palawija atau tanaman semusim lainnya.
2. **Tegal/Kebun** adalah lahan pertanian bukan sawah (lahan kering) yang ditanami tanaman semusim atau tahunan dan terpisah dengan halaman sekitar rumah serta penggunaannya tidak berpindah pindah.
3. **Ladang/Huma** adalah lahan pertanian bukan sawah (lahan kering) yang biasanya ditanami tanaman semusim dan penggunaannya hanya semusim atau dua musim, kemudian akan ditinggalkan bila sudah tidak subur lagi (berpindah-pindah). Kemungkinan lahan ini beberapa tahun kemudian akan dikerjakan kembali jika sudah subur.

TECHNICAL NOTES

1. **Wetland** is agricultural land that separated by small dykes to resist water, where the main crop is usually wetland paddy without considering where it is got from or the status of the land. It includes the land that is registered at land income tax office, regional development contribution, 'bengkok' land, illegal ownership, swamps for rice cultivation, and annual crop land mark that has been used as rice field, which are both planted with paddy, secondary crops or the other seasonal crops.
2. **Dry field/Garden** is an dryland (unirrigated land) which is planted with seasonal or annual crops and separately from the yard around the house without shifting.
3. **Unirrigated agricultural field/Shifting cultivation land** is dryland (unirrigated land) that usually is cultivated for seasonal crops and utilized only for one or two seasons, then it will be left when it is not fertile (shifting). Maybe, this land will be used again in a few years if it has been fertile.

- 4. Lahan yang sementara tidak diusahakan** adalah lahan yang biasanya diusahakan tetapi untuk sementara (lebih dari 1 (satu) tahun tetapi kurang dari atau sama dengan 2 (dua) tahun) tidak diusahakan, termasuk lahan sawah yang tidak diusahakan selama lebih dari 2 (dua) tahun.
- 4. Temporarily unused land** is land that is regularly used but temporarily (more than a year but less or equal than two years) is unused, it includes wetland that is not cultivated more than two years
- 5. Tanaman sayuran dan buah buahan semusim**
Tanaman sayuran semusim adalah tanaman sumber vitamin, garam mineral dan lain-lain yang dikonsumsi dari bagian tanaman yang berupa daun, bunga, buah, dan umbinya, yang berumur kurang dari satu tahun.
Tanaman buah-buahan semusim adalah tanaman sumber vitamin, garam mineral, dan lain-lain yang dikonsumsi dari bagian tanaman yang berupa buah, berumur kurang dari satu tahun, tidak berbentuk pohon/rumpun tetapi menjalar dan berbatang lunak.
- 5. Seasonal vegetable and fruit plants**
Seasonal vegetable plants are plants which are the sources of vitamin, mineral salt, etc, consumed from the part of the plant in the form of leaf, flower, fruit, and root with the age of less than one year.
Seasonal fruit plants are plants which are the sources of vitamin, mineral salt, etc, consumed from the part of the plant in the form of fruits. These plants are creeps with the age of less than one year.
- 6. Tanaman buah-buahan dan sayuran tahunan**
Tanaman buah-buahan tahunan adalah tanaman sumber vitamin, garam mineral, dan lain-lain yang dikonsumsi dari bagian tanaman yang berupa buah dan merupakan tanaman tahunan.
Tanaman sayuran tahunan adalah tanaman sumber vitamin,
- 6. Annual fruit and vegetable plants**
Annual fruit plants are plants which are the sources of vitamin, contained mineral salt, etc, consumed from the part of plant in the form of fruit and more than one year of age.
Annual vegetable plants are plants which are the sources of vitamin, contained mineral salt,

garam mineral, dan lain-lain yang dikonsumsi dari bagian tanaman yang berupa daun dan atau buah yang berumur lebih dari satu tahun.

etc, consumed from the part of the plant in the form of vegetable and more than one year of age.

7. **Tanaman biofarmaka** adalah tanaman yang bermanfaat untuk obat-obatan, kosmetik, dan kesehatan yang dikonsumsi atau digunakan dari bagian bagian tanaman seperti daun, batang, buah, umbi (rimpang) ataupun akar.
7. **Medicinal plants** are plants which are useful for medicine. It is consumed from part of the plant such as leaf, flower, fruit, tuber, and root.
8. **Tanaman hias** adalah tanaman yang mempunyai nilai keindahan baik bentuk, warna daun, tajuk maupun bunganya, sering digunakan untuk penghias pekarangan dan lain sebagainya.
8. **Ornamental plants** are plants which have a beauty value, either in shape, colour of leaf or crown of flower, and they are often used as a yard decorator.
9. **Luas panen tanaman hortikultura** adalah luas tanaman sayuran, buah-buahan, biofarmaka, dan tanaman hias yang diambil hasilnya/dipanen pada periode pelaporan.
9. **Harvested area of horticulture** is area which vegetable, fruit, medicinal and ornamental plant of crop harvested during the period of report.
10. **Luas panen untuk tanaman sayuran** adalah luas tanaman yang dipanen sekaligus/habis/dibongkar dan luas tanaman yang dipanen berkali-kali (lebih dari satu kali)/belum habis.
Tanaman yang dipanen sekaligus/ habis/dibongkar adalah tanaman yang sehabis panen langsung dibongkar/dicabut, terdiri dari bawang
10. **Harvested area of vegetables** is area of entirely plant harvested/ demolished and plant harvested several times/undemolished.
Entirely plants harvested/ demolished are plants usually harvested once and demolished to be substituted by other plants, consisting of: shallots, garlic, leeks, potato, cabbage, cauli flower, mustard green, carrots, chinese

merah, bawang putih, bawang daun, kentang, kol/kubis, kembang kol, petsai/sawi, wortel, lobak, dan kacang merah.

Tanaman yang dipanen berkali-kali (lebih dari satu kali)/belum habis adalah tanaman yang pemanenannya lebih dari satu kali dan biasanya dibongkar apabila panen terakhir sudah tidak memadai lagi, terdiri dari: kacang panjang, cabe besar, cabe rawit, jamur, tomat, terung, buncis, ketimun, labu siam, kangkung, bayam, melon, semangka, dan blewah.

radish, and red kidney beans.

Plants harvested several times/undemolished are plants usually harvested more than once and demolished in the case that the last harvest was economically not profitable. They consist of : yard long beans, chili, small chili, mushroom, tomatoes, egg plant, french beans, cucumber, pumpkin/chajota, swamp cabbage, spinach, melon, watermelon, and blewah .

11. Produksi hortikultura adalah hasil menurut bentuk produk dari setiap tanaman sayuran, buah-buahan, biofarmaka dan tanaman hias yang diambil berdasarkan luas yang dipanen/tanaman yang menghasilkan pada bulan/triwulan laporan.

11. Horticulture production is the standard production quantity form of vegetable, fruit, medicinal and ornamental plant based on harvested area/the number of production plants reported monthly/quarterly.

12. Kawasan hutan adalah wilayah tertentu yang berupa hutan, yang ditunjuk dan atau ditetapkan oleh pemerintah untuk dipertahankan keberadaannya sebagai hutan tetap. Hal ini untuk menjamin kepastian hukum mengenai status kawasan hutan, letak batas dan luas suatu wilayah tertentu yang sudah ditunjuk menjadi kawasan hutan tetap.

12. Forest Area is a specific territory of forest ecosystem determined and or decided by the government as a permanent forest. Such decision is important to maintain the size of forest area and to ensure its legitimation and boundary demarcation of permanent forest.

13. Berdasarkan Undang-Undang No. 41 Tahun 1999 tentang Kehutanan, kawasan hutan dibagi ke dalam kelompok Hutan Konservasi, Hutan Lindung, dan Hutan Produksi.
14. **Hutan Konservasi** adalah kawasan hutan dengan ciri khas tertentu, yang mempunyai fungsi pokok pengawetan keanekaragaman tumbuhan dan satwa serta ekosistemnya.
15. **Hutan Lindung** adalah kawasan hutan yang mempunyai fungsi pokok sebagai perlindungan sistem penyangga kehidupan untuk mengatur tata air, mencegah banjir, mengendalikan erosi, mencegah intrusi air laut, dan memelihara kesuburan tanah.
16. **Hutan Produksi** adalah kawasan hutan yang mempunyai fungsi pokok memproduksi hasil hutan. Hutan produksi terdiri dari Hutan Produksi Tetap (HP), Hutan Produksi Terbatas (HPT), dan Hutan Produksi yang dapat dikonversi.
17. **Hutan Konservasi** terdiri dari: Kawasan suaka alam berupa Cagar Alam (CA) dan Suaka Margasatwa (SM); kawasan pelestarian alam berupa Taman Nasional (TN), Taman Hutan Raya (THR), dan Taman Wisata Alam
13. *In accordance to the Act on Forestry No. 41/1999, forest area is categorized as Conservation Forest, Protection Forest and Production Forest.*
14. **Conservation Forest** is a forest area having specific characteristic established for the purposes of conservation of animal and plant species as well as their ecosystem.
15. **Protection Forest** is a forest area designated to serve life support system, maintain hydrological system, prevent of flood, erosion control, seawater intrusion, and maintain soil fertility.
16. **Production Forest** is a forest area designated mainly to promote sustainable forest production. Production forest is classified as permanent production forest, limited production forest, and convertible production forest.
17. **Conservation Forest** is divided into: Sanctuary Reserve area consists of Strict Nature Reserve and Wildlife Sanctuary. Nature conservation area consists of National Park (TN), Grand Forest Park (THR), and Nature Recreation

(TWA); Taman Buru (TB). Taman Buru adalah kawasan hutan yang ditetapkan sebagai tempat wisata berburu.

Park (TWA); Game Hunting Park (TB) Game Hunting Park is forest area devoted for game hunting recreation.

18. Data populasi ternak bersumber dari Dinas Pertanian, Peternakan, dan Perikanan.

18. *Data of domestic livestock population are obtain from the Agriculture, Livestock and Fishery Service of Lampung Utara Regency.*

19. Data statistik perikanan merupakan data sekunder yang bersumber dari Dinas Pertanian, Peternakan, dan Perikanan.

19. *Fishery Statistics are secondary data obtained from the Agriculture, Livestock and Fishery Service of Lampung Utara Regency.*

ULASAN**Hortikultura**

Produksi tanaman hortikultura di Kabupaten Lampung Utara relatif rendah. Kabupaten Lampung Utara sendiri masih mengandalkan produk hortikultura kiriman dari kabupaten lain, seperti Lampung Barat, Lampung Timur, dsb.

Produksi Tanaman Hortikultura pada tahun 2022 dibandingkan tahun 2021 mengalami fluktuatif. Produksi cabai besar mencapai xxx kwintal dengan luas panen xxx Ha, kemudian produksi cabai rawit mencapai xxx kwintal dengan luas panen xxx Ha dan produksi tomat xxx kwintal dengan luas panen xxx Ha.

Produksi Tanaman Biofarmaka pada tahun 2022 dibandingkan tahun 2021 mengalami fluktuatif. Produksi Jahe mencapai xxx kg dengan luas panen xxx m², kemudian produksi Laos/Lengkuas mencapai xxx kg dengan luas panen xxx m² dan produksi Kencur xxx kg dengan luas panen xxx m². Produksi Kunyit xxx kg dengan luas panen xxx m².

Produksi tanaman sayuran dan buah buahan semusim mengalami fluktuatif pada tahun 2021 di Kabupaten Lampung Utara. Mangga produksinya mencapai xxx kwintal. Durian produksinya mencapai xxx

DESCRIPTION*Horticulture*

The production of horticultural crops in North Lampung Regency is relatively low. North Lampung Regency itself still relies on horticultural products shipped from other districts, such as West Lampung, East Lampung, etc.

Production of Horticultural Plants in 2022 compared to 2021 will fluctuate. The production of large chili reaches xx quintals with a harvested area of xx ha, then the production of bird's eye chili reaches xx quintals with a harvested area of xx ha and xx quintals of tomato production with a harvested area of xx ha.

Production of Biopharmaceutical Plants in 2022 compared to 2021 will fluctuate. Ginger production reaches xxx kg with a harvested area of xxx m², then Laos/Galangal production reaches xxx kg with a harvested area of xxx m² and Kencur production xxx kg with a harvested area of xxx m². Turmeric Production xxx kg with a harvested area of xxx m².

The production of seasonal vegetable and fruit crops will fluctuate in 2021 in North Lampung Regency. Mango production reaches xxx quintals. Durian production reaches 3,000 quintals. Siamese orange production reaches xxx

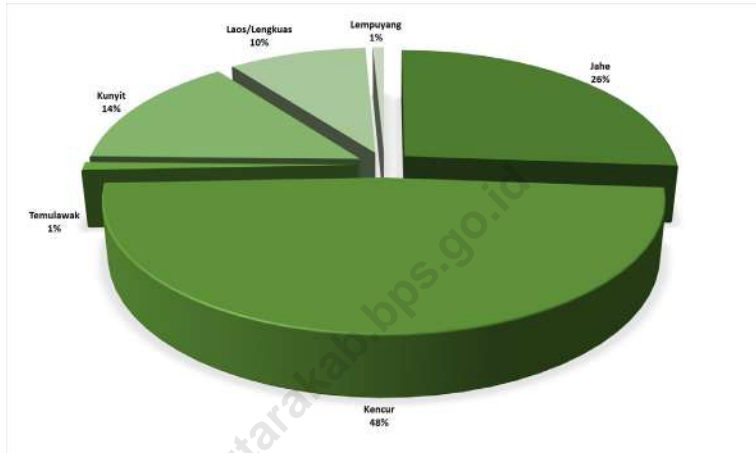
kwintal. Jeruk Siam produksinya mencapai xxx kwintal. Pisang produksinya mencapai xxx kwintal. Pepaya produksinya mencapai xxx kwintal. Salak produksinya mencapai xxx kwintal.

quintals. Banana production reaches xxx quintals. Papaya production reaches xxx quintals. Salak production reaches xxx quintals.

<https://lampungutarakab.bps.go.id>

Gambar 5.1
Figures

**Luas Panen Tanaman Sayuran dan Buah-buahan
Semusim Menurut Jenis Tanaman di Kabupaten
Lampung Utara (ha), 2022**
*Harvested Area of Seasonal Vegetables and Fruits
by Kind of Plant in Lampung Utara Regency (ha), 2022*

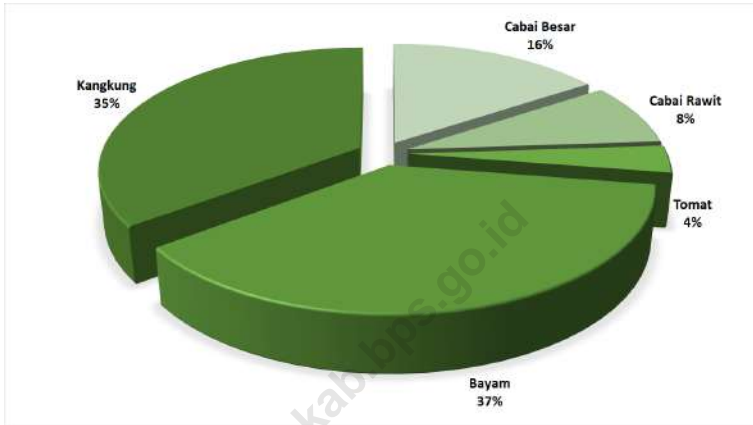


Sumber/Source :

<https://lampungutarakab.bps.go.id>

Gambar 5.2
Figures

Luas Panen Tanaman Biofarmaka Menurut Jenis Tanaman di Kabupaten Lampung Utara (m²), 2020
Harvested Area of Medicinal Plants by Kind of Plant in Lampung Utara Regency (m²), 2020



Sumber/Source :

5.1 HORTIKULTURA HORTICULTURE

Tabel 5.1.1 **Luas Panen Tanaman Sayuran Menurut Kecamatan dan Jenis Tanaman di Kabupaten Lampung Utara (ha), 2021 dan 2022^x**
Harvested Area of Vegetables by Subdistrict and Kind of Plant in Lampung Utara Regency (ha), 2021 and 2022^x

Kecamatan Subdistrict	Bawang Merah Shallot		Cabai Besar/TW/Teropong Chili/Big Chili	
	2021	2022 ^x	2021	2022 ^x
(1)	(2)	(3)	(4)	(5)
[010] Bukit Kemuning	-	-	-	-
[011] Abung Tinggi	-	-	-	-
[020] Tanjung Raja	-	-	-	-
[030] Abung Barat	-	-	-	-
[031] Abung Tengah	-	-	-	-
[032] Abung Kunang	-	-	-	-
[033] Abung Pekurun	-	-	-	-
[040] Kotabumi	-	-	-	-
[041] Kotabumi Utara	-	-	-	-
[042] Kotabumi Selatan	-	-	-	-
[050] Abung Selatan	-	7	-	-
[051] Abung Semuli	-	-	-	-
[052] Blambangan Pagar	-	-	-	1
[060] Abung Timur	-	-	-	-
[061] Abung Surakarta	-	-	-	-
[070] Sungkai Selatan	-	-	-	3
[071] Muara Sungkai	-	-	-	-
[072] Bunga Mayang	-	-	-	-
[073] Sungkai Barat	-	-	-	-
[074] Sungkai Jaya	-	-	-	-
[080] Sungkai Utara	-	-	-	-
[081] Hulu Sungkai	-	-	-	-
[082] Sungkai Tengah	-	-	-	-
Kabupaten Lampung Utara	-	7	-	4

Lanjutan Tabel/Continued Table 5.1.1

Kecamatan Subdistrict	Cabai Keriting Curly Chili		Cabai Rawit Chili/Cayenne Pepper	
	2021	2022 ^x	2021	2022 ^x
(1)	(6)	(7)	(8)	(9)
[010] Bukit Kemuning	3	12	3	4
[011] Abung Tinggi	3	2	2	2
[020] Tanjung Raja	6	8	10	5
[030] Abung Barat	5	5	-	3
[031] Abung Tengah	2	3	2	2
[032] Abung Kunang	-	2	-	-
[033] Abung Pekurun	-	6	4	4
[040] Kotabumi	2	5	1	2
[041] Kotabumi Utara	4	5	6	5
[042] Kotabumi Selatan	12	14	-	4
[050] Abung Selatan	28	66	8	17
[051] Abung Semuli	6	14	4	6
[052] Blambangan Pagar	1	-	-	-
[060] Abung Timur	2	6	1	4
[061] Abung Surakarta	3	4	2	3
[070] Sungkai Selatan	3	2	1	-
[071] Muara Sungkai	-	4	-	2
[072] Bunga Mayang	18	14	18	14
[073] Sungkai Barat	6	10	4	11
[074] Sungkai Jaya	1	5	-	-
[080] Sungkai Utara	2	5	-	4
[081] Hulu Sungkai	2	3	-	-
[082] Sungkai Tengah	8	14	4	2
Kabupaten Lampung Utara	117	209	70	94

Lanjutan Tabel/*Continued Table* 5.1.1

Kecamatan Subdistrict	Kentang Potato		Kubis Cabbage		Tomat Tomato	
	2021	2022 ^x	2021	2022 ^x	2021	2022 ^x
(1)	(10)	(11)	(12)	(13)	(14)	(15)
[010] Bukit Kemuning	-	-	-	-	4	4
[011] Abung Tinggi	-	-	-	-	-	-
[020] Tanjung Raja	-	-	-	-	7	4
[030] Abung Barat	-	-	-	-	-	-
[031] Abung Tengah	-	-	-	-	2	-
[032] Abung Kunang	-	-	-	-	1	2
[033] Abung Pekurun	-	-	-	-	-	-
[040] Kotabumi	-	-	-	-	-	-
[041] Kotabumi Utara	-	-	-	-	-	1
[042] Kotabumi Selatan	-	-	-	-	-	1
[050] Abung Selatan	-	-	-	-	8	-
[051] Abung Semuli	-	-	-	-	-	-
[052] Blambangan Pagar	-	-	-	-	-	-
[060] Abung Timur	-	-	-	-	2	-
[061] Abung Surakarta	-	-	-	-	5	5
[070] Sungkai Selatan	-	-	-	-	-	-
[071] Muara Sungkai	-	-	-	-	-	-
[072] Bunga Mayang	-	-	-	-	11	3
[073] Sungkai Barat	-	-	-	-	4	4
[074] Sungkai Jaya	-	-	-	-	-	2
[080] Sungkai Utara	-	-	-	-	1	2
[081] Hulu Sungkai	-	-	-	-	-	-
[082] Sungkai Tengah	-	-	-	-	5	6
Kabupaten Lampung Utara	-	-	-	-	50	34

Lanjutan Tabel/Continued Table 5.1.1

Kecamatan Subdistrict	Bawang Putih Garlic		Bayam Spinach		Kacang Panjang Long Beans	
	2021	2022 ^x	2021	2022 ^x	2021	2022 ^x
(1)	(16)	(17)	(18)	(19)	(20)	(21)
[010] Bukit Kemuning	-	-	11	19	3	4
[011] Abung Tinggi	-	-	12	11	6	5
[020] Tanjung Raja	-	-	2	9	6	2
[030] Abung Barat	-	-	10	-	10	10
[031] Abung Tengah	-	-	-	-	9	8
[032] Abung Kunang	-	-	-	1	4	3
[033] Abung Pekurun	-	-	-	-	4	5
[040] Kotabumi	-	-	24	26	5	2
[041] Kotabumi Utara	-	-	24	22	10	8
[042] Kotabumi Selatan	-	-	2	6	1	13
[050] Abung Selatan	-	-	47	34	22	16
[051] Abung Semuli	-	-	6	9	10	24
[052] Blambangan Pagar	-	-	-	5	5	1
[060] Abung Timur	-	-	15	8	9	5
[061] Abung Surakarta	-	-	11	13	8	3
[070] Sungkai Selatan	-	-	11	11	8	6
[071] Muara Sungkai	-	-	-	5	-	1
[072] Bunga Mayang	-	-	25	8	28	8
[073] Sungkai Barat	-	-	9	6	7	3
[074] Sungkai Jaya	-	-	-	2	1	3
[080] Sungkai Utara	-	-	12	13	9	11
[081] Hulu Sungkai	-	-	-	2	2	4
[082] Sungkai Tengah	-	-	21	8	15	6
Kabupaten Lampung Utara	-	-	242	218	182	151

Catatan/Note: ...

Sumber/Source: BPS, Statistik Pertanian Hortikultura SPH-SBS/BPS-Statistics Indonesia, Agricultural Statistic for Horticulture SPH-SBS

Tabel
Table 5.1.2

Produksi Tanaman Sayuran Menurut Kecamatan dan Jenis Tanaman di Kabupaten Lampung Utara (kuintal), 2021 dan 2022*

*Production of Vegetables by Subdistrict and Kind of Plant in Lampung Utara Regency (quintal), 2021 and 2022**

Kecamatan Subdistrict	Bawang Merah Shallot		Cabai Besar/TW/Teropong Chili/Big Chili	
	2021	2022*	2021	2022*
(1)	(2)	(3)	(4)	(5)
[010] Bukit Kemuning	-	-	-	-
[011] Abung Tinggi	-	-	-	-
[020] Tanjung Raja	-	-	-	-
[030] Abung Barat	-	-	-	-
[031] Abung Tengah	-	-	-	-
[032] Abung Kunang	-	-	-	-
[033] Abung Pekurun	-	-	-	-
[040] Kotabumi	-	-	-	-
[041] Kotabumi Utara	-	-	-	-
[042] Kotabumi Selatan	-	-	-	-
[050] Abung Selatan	-	426	-	-
[051] Abung Semuli	-	-	-	-
[052] Blambangan Pagar	-	-	-	184
[060] Abung Timur	-	-	-	-
[061] Abung Surakarta	-	-	-	-
[070] Sungkai Selatan	-	-	-	170
[071] Muara Sungkai	-	-	-	-
[072] Bunga Mayang	-	-	-	-
[073] Sungkai Barat	-	-	-	-
[074] Sungkai Jaya	-	-	-	-
[080] Sungkai Utara	-	-	-	-
[081] Hulu Sungkai	-	-	-	-
[082] Sungkai Tengah	-	-	-	-
Kabupaten Lampung Utara	-	426	-	354

Lanjutan Tabel/Continued Table 5.1.2

Kecamatan Subdistrict	Cabai Keriting Curly Chili		Cabai Rawit Chili/Cayenne Pepper	
	2021	2022*	2021	2022*
(1)	(6)	(7)	(8)	(9)
[010] Bukit Kemuning	250	717	480	302
[011] Abung Tinggi	145	110	94	140
[020] Tanjung Raja	97	440	202	339
[030] Abung Barat	400	200	-	70
[031] Abung Tengah	85	174	190	217
[032] Abung Kunang	-	120	-	-
[033] Abung Pekurun	-	317	798	240
[040] Kotabumi	350	605	60	265
[041] Kotabumi Utara	2 020	2 036	3 086	1 640
[042] Kotabumi Selatan	1 405	1 180	-	218
[050] Abung Selatan	3 156	2 973	1 295	426
[051] Abung Semuli	1 265	1 083	476	673
[052] Blambangan Pagar	300	-	-	-
[060] Abung Timur	278	518	103	412
[061] Abung Surakarta	975	787	570	723
[070] Sungkai Selatan	156	78	70	-
[071] Muara Sungkai	-	335	-	217
[072] Bunga Mayang	3 410	922	3 045	878
[073] Sungkai Barat	1 394	943	933	846
[074] Sungkai Jaya	231	463	-	-
[080] Sungkai Utara	100	310	-	262
[081] Hulu Sungkai	232	283	-	-
[082] Sungkai Tengah	2 410	1 042	780	85
Kabupaten Lampung Utara	18 659	15 636	12 182	7 953

Lanjutan Tabel/Continued Table 5.1.2

Kecamatan Subdistrict	Kentang Potato		Kubis Cabbage		Tomat Tomato	
	2021	2022 ^x	2021	2022 ^x	2021	2022 ^x
(1)	(10)	(11)	(12)	(13)	(14)	(15)
[010] Bukit Kemuning	-	-	-	-	390	749
[011] Abung Tinggi	-	-	-	-	-	-
[020] Tanjung Raja	-	-	-	-	728	463
[030] Abung Barat	-	-	-	-	-	-
[031] Abung Tengah	-	-	-	-	245	-
[032] Abung Kunang	-	-	-	-	20	340
[033] Abung Pekurun	-	-	-	-	-	-
[040] Kotabumi	-	-	-	-	-	-
[041] Kotabumi Utara	-	-	-	-	-	75
[042] Kotabumi Selatan	-	-	-	-	-	350
[050] Abung Selatan	-	-	-	-	2 160	-
[051] Abung Semuli	-	-	-	-	-	-
[052] Blambangan Pagar	-	-	-	-	-	-
[060] Abung Timur	-	-	-	-	291	-
[061] Abung Surakarta	-	-	-	-	1 800	1 005
[070] Sungkai Selatan	-	-	-	-	-	-
[071] Muara Sungkai	-	-	-	-	-	-
[072] Bunga Mayang	-	-	-	-	6 430	335
[073] Sungkai Barat	-	-	-	-	515	298
[074] Sungkai Jaya	-	-	-	-	-	440
[080] Sungkai Utara	-	-	-	-	200	210
[081] Hulu Sungkai	-	-	-	-	-	-
[082] Sungkai Tengah	-	-	-	-	1 040	1 347
Kabupaten Lampung Utara	-	-	-	-	13 819	5 612

Lanjutan Tabel/Continued Table 5.1.2

Kecamatan Subdistrict	Bawang Putih Garlic		Bayam Spinach		Kacang Panjang Long Beans	
	2021	2022 ^x	2021	2022 ^x	2021	2022 ^x
(1)	(16)	(17)	(18)	(19)	(20)	(21)
[010] Bukit Kemuning	-	-	430	776	200	117
[011] Abung Tinggi	-	-	529	488	785	613
[020] Tanjung Raja	-	-	60	369	418	304
[030] Abung Barat	-	-	600	-	1 050	1 230
[031] Abung Tengah	-	-	-	-	385	392
[032] Abung Kunang	-	-	-	40	275	235
[033] Abung Pekurun	-	-	-	-	868	370
[040] Kotabumi	-	-	1 200	1 092	750	380
[041] Kotabumi Utara	-	-	1 250	1 100	4 110	4 060
[042] Kotabumi Selatan	-	-	100	280	110	1 466
[050] Abung Selatan	-	-	2 970	3 008	4 210	3 570
[051] Abung Semuli	-	-	275	899	2 037	1 616
[052] Blambangan Pagar	-	-	-	206	500	171
[060] Abung Timur	-	-	768	410	1 007	480
[061] Abung Surakarta	-	-	1 100	1 306	1 530	340
[070] Sungkai Selatan	-	-	341	310	527	449
[071] Muara Sungkai	-	-	-	191	-	84
[072] Bunga Mayang	-	-	1 185	347	5 640	1 114
[073] Sungkai Barat	-	-	334	270	2 085	202
[074] Sungkai Jaya	-	-	-	82	180	174
[080] Sungkai Utara	-	-	570	490	800	616
[081] Hulu Sungkai	-	-	-	85	200	310
[082] Sungkai Tengah	-	-	1 021	375	2 210	690
Kabupaten Lampung Utara	-	-	12 733	12 124	29 877	18 983

Catatan/Note: ...

Sumber/Source: BPS, Statistik Pertanian Hortikultura SPH-SBS/BPS-Statistics Indonesia, Agricultural Statistic for Horticulture SPH-SBS

Tabel
Table 5.1.3**Luas Panen Tanaman Sayuran dan Buah-buahan Semusim Menurut Jenis Tanaman di Kabupaten Lampung Utara (ha), 2019–2022**
Harvested Area of Seasonal Vegetables and Fruits by Kind of Plant in Lampung Utara Regency (ha), 2019–2022

Jenis Tanaman/Kind of Plants	2019	2020	2021	2022*
(1)	(2)	(3)	(4)	(5)
Sayuran/Vegetables:				
Bawang Daun/ <i>Scallion</i>	2	...	31	32
Bawang Merah/ <i>Shallots</i>	-	...	-	7
Bawang Putih/ <i>Garlic</i>	-	...	-	-
Bayam/ <i>Spinach</i>	114	...	242	218
Buncis/ <i>String Bean</i>	5	...	1	-
Cabai Besar/ <i>TW/Teropong/Chili/Big Chili</i>	-	4
Cabai Keriting/ <i>Curly Chili</i>	117	209
Cabai Rawit/ <i>Chili/Cayenne Pepper</i>	52	...	70	94
Jamur Tiram/ <i>Mushrooms</i>
Jamur Merang/ <i>Mushrooms</i>	-	-
Jamur Lainnya/ <i>Mushrooms</i>	-	-
Kacang Merah/ <i>Red Beans</i>	-	-	-	-
Kacang Panjang/ <i>Long Beans</i>	136	...	182	151
Kangkung/ <i>Water Spinach</i>	91	...	235	259
Kembang Kol/ <i>Cauliflower</i>	-	...	-	-
Kentang/ <i>Potato</i>	-	...	-	-

Lanjutan Tabel/Continued Table 5.1.3

Jenis Tanaman/Kind of Plants	2019	2020	2021	2022*
(1)	(2)	(3)	(4)	(5)
Ketimun/Cucumber	79	...	82	88
Kubis/Cabbage	-	...	-	-
Labu Siam/Chayote	-	...	-	3
Lobak/Radish	-	-	-	-
Petsai/Chinese Cabbage/Mustard Green	29	...	71	78
Terung/Eggplant	106	...	133	148
Tomat/Tomato	19	...	50	34
Wortel/Carrot	-	...	-	-
Buah-buahan/Fruits:				
Blewah/Blewah	-	-	-	-
Melon/Melon	-	...	1	5
Semangka/Watermelon	77	...	60	120

Catatan/Note: ...

Sumber/Source: BPS, Statistik Pertanian Hortikultura SPH-SBS/BPS-Statistics Indonesia, Agricultural Statistic for Horticulture SPH-SBS

Tabel
Table 5.1.4**Produksi Tanaman Sayuran dan Buah-buahan Semusim Menurut Jenis Tanaman di Kabupaten Lampung Utara (kuintal), 2019–2022**
Production of Seasonal Vegetables and Fruits by Kind of Plant in Lampung Utara Regency (quintal), 2019–2022

Jenis Tanaman/Kind of Plants	2019	2020	2021	2022*
(1)	(2)	(3)	(4)	(5)
Sayuran/Vegetables:				
Bawang Daun/ <i>Scallion</i>	250	444	3 138	2 170
Bawang Merah/ <i>Shallots</i>	-	-	-	426
Bawang Putih/ <i>Garlic</i>	-	-	-	-
Bayam/ <i>Spinach</i>	4 293	10 820	12 733	12 124
Buncis/ <i>String Bean</i>	1 428	25	8	-
Cabai Besar/ <i>TW/Teropong/Chili/Big Chili</i>	-	354
Cabai Keriting/ <i>Curly Chili</i>	18 659	15 636
Cabai Rawit/ <i>Chili/Cayenne Pepper</i>	7 497	8 290	12 182	7 953
Jamur Tiram ¹ / <i>Mushrooms¹</i>	531	69
Jamur Merang ¹ / <i>Mushrooms¹</i>	-	-
Jamur Lainnya ¹ / <i>Mushrooms¹</i>	-	-
Kacang Merah/ <i>Red Beans</i>	-	-	-	-
Kacang Panjang/ <i>Long Beans</i>	19 757	25 933	29 877	18 983
Kangkung/ <i>Water Spinach</i>	6 248	15 675	16 086	16 247
Kembang Kol/ <i>Cauliflower</i>	-	-	-	-
Kentang/ <i>Potato</i>	-	-	-	-

Lanjutan Tabel/Continued Table 5.1.3

Jenis Tanaman/Kind of Plants	2019	2020	2021	2022*
(1)	(2)	(3)	(4)	(5)
Ketimun/Cucumber	13 663	12 962	16 609	9 052
Kubis/Cabbage	-	-	-	-
Labu Siam/Chayote	-	800	-	670
Lobak/Radish	-	-	-	-
Petsai/Chinese Cabbage/Mustard Green	3 620	3 370	9 143	8 020
Terung/Eggplant	38 877	30 701	40 057	17 328
Tomat/Tomato	5 704	2 164	13 819	5 612
Wortel/Carrot	-	-	-	-
Buah–buahan/Fruits:				
Blewah/Blewah	-	-	-	-
Melon/Melon	-	400	200	821
Semangka/Watermelon	10 855	20 524	10 545	15 039

Catatan/Note: ...

Sumber/Source: BPS, Statistik Pertanian Hortikultura SPH-SBS/BPS-Statistics Indonesia, Agricultural Statistic for Horticulture SPH-SBS

Tabel
Table 5.1.5

Luas Panen Tanaman Biofarmaka Menurut Kecamatan dan Jenis Tanaman di Kabupaten Lampung Utara (m²), 2021 dan 2022
Harvested Area of Medicinal Plants by Subdistrict and Kind of Plant in Lampung Utara Regency (m²), 2021 and 2022

Kecamatan Subdistrict	Jahe Ginger		Laos/Lengkuas Galanga		Kencur East Indian Galangal	
	2021	2022 ^x	2021	2022 ^x	2021	2022 ^x
(1)	(2)	(3)	(4)	(5)	(6)	(7)
[010] Bukit Kemuning	-	1 250	-	200	-	1 000
[011] Abung Tinggi	16 300	15 000	550	1 840	46 000	30 000
[020] Tanjung Raja	5 000	3 500	3 500	-	-	5 000
[030] Abung Barat	-	714	-	326	-	478
[031] Abung Tengah	11 600	7 500	1 700	1 200	39 500	11 900
[032] Abung Kunang	-	35	-	25	-	40
[033] Abung Pekurun	1 500	2 000	1 300	1 000	6 000	2 500
[040] Kotabumi	3 000	12 500	-	-	-	-
[041] Kotabumi Utara	20 000	72 200	4 500	500	20 000	10 000
[042] Kotabumi Selatan	4 600	800	3 700	1 100	8 050	75
[050] Abung Selatan	418 200	400 000	550	500	13 250	155 000
[051] Abung Semuli	1 015	2 000	-	670	1 000	2 000
[052] Blambangan Pagar	59	-	157	152	836	12 000
[060] Abung Timur	4 500	2 000	150	-	5 000	2 500
[061] Abung Surakarta	300	-	100	500	800	1 000
[070] Sungkai Selatan	300	13 700	100	-	800	6 800
[071] Muara Sungkai	-	-	-	-	-	-
[072] Bunga Mayang	3 000	500	510	200	535	-
[073] Sungkai Barat	-	2 000	-	560	-	8 000
[074] Sungkai Jaya	-	-	-	-	-	-
[080] Sungkai Utara	-	-	3 000	-	-	1 000
[081] Hulu Sungkai	5 000	-	2 000	-	5 000	-
[082] Sungkai Tengah	-	2 500	-	-	-	-
Kabupaten Lampung Utara	494 374	538 199	21 817	8 773	146 771	249 293

Lanjutan Tabel/Continued Table 5.1.5

Kecamatan Subdistrict	Kunyit Turmeric		Temulawak Java Turmeric		Serai Lemongrass	
	2021	2022 ^x	2021	2022 ^x	2021	2022 ^x
(1)	(8)	(9)	(10)	(11)	(12)	(13)
[010] Bukit Kemuning	-	500	-	-	-	-
[011] Abung Tinggi	420	800	-	-	-	-
[020] Tanjung Raja	4 000	6 000	-	-	-	-
[030] Abung Barat	-	300	-	88	-	-
[031] Abung Tengah	200	400	-	-	30 000	5 000
[032] Abung Kunang	-	30	-	-	-	61
[033] Abung Pekurun	2 000	-	1 000	1 000	-	-
[040] Kotabumi	-	-	-	-	-	-
[041] Kotabumi Utara	4 000	-	-	-	-	-
[042] Kotabumi Selatan	3 950	1 150	2 600	260	80	82
[050] Abung Selatan	4 250	1 500	250	500	-	-
[051] Abung Semuli	-	550	-	-	-	-
[052] Blambangan Pagar	13	22	-	-	-	-
[060] Abung Timur	-	-	-	-	-	-
[061] Abung Surakarta	500	-	100	-	-	-
[070] Sungkai Selatan	400	800	-	-	-	-
[071] Muara Sungkai	-	300	100	1	-	-
[072] Bunga Mayang	2 040	200	300	300	-	8
[073] Sungkai Barat	-	-	-	-	-	-
[074] Sungkai Jaya	-	-	-	-	-	-
[080] Sungkai Utara	500	-	-	-	-	-
[081] Hulu Sungkai	10 000	-	-	-	-	-
[082] Sungkai Tengah	-	-	-	-	-	-
Kabupaten Lampung Utara	32 273	12 552	4 350	2 149	30 080	5 151

Catatan/Note: ...

Sumber/Source: BPS, Statistik Pertanian Hortikultura SPH-TBF/BPS-Statistics Indonesia, Agricultural Statistic for Horticulture SPH-TBF

Tabel
Table 5.1.6**Produksi Tanaman Biofarmaka Menurut Kecamatan dan Jenis Tanaman di Kabupaten Lampung Utara (kg), 2021 dan 2022*****Production of Medicinal Plants by Subdistrict and Kind of Plant in Lampung Utara Regency (kg), 2021 and 2022***

Kecamatan Subdistrict	Jahe Ginger		Laos/Lengkuas Galanga		Kencur East Indian Galangal	
	2021	2022 ^x	2021	2022 ^x	2021	2022 ^x
(1)	(2)	(3)	(4)	(5)	(6)	(7)
[010] Bukit Kemuning	-	1 875	-	300	-	1 550
[011] Abung Tinggi	38 000	66 000	1 450	5 268	95 200	133 200
[020] Tanjung Raja	6 000	5 250	31 500	-	-	8 000
[030] Abung Barat	-	1 031	-	483	-	570
[031] Abung Tengah	15 200	5 150	13 900	1 360	42 000	6 545
[032] Abung Kunang	-	380	-	79	-	132
[033] Abung Pekurun	2 280	2 800	5 570	5 060	8 680	3 350
[040] Kotabumi	720	27 450	-	-	-	-
[041] Kotabumi Utara	37 400	72 600	4 500	180	35 000	40 000
[042] Kotabumi Selatan	8 450	1 600	5 550	1 608	13 800	112
[050] Abung Selatan	1 725 000	475 000	198	720	16 765	122 000
[051] Abung Semuli	2 000	16 360	-	2 799	1 500	10 604
[052] Blambangan Pagar	109	-	297	304	20 600	18 000
[060] Abung Timur	12 000	2 000	650	-	20 000	2 500
[061] Abung Surakarta	450	-	150	600	1 200	1 250
[070] Sungkai Selatan	300	20 550	900	-	800	10 195
[071] Muara Sungkai	-	-	-	-	-	-
[072] Bunga Mayang	2 300	750	270	700	223	-
[073] Sungkai Barat	-	3 120	-	650	-	10 000
[074] Sungkai Jaya	-	-	-	-	-	-
[080] Sungkai Utara	-	-	1 080	-	-	340
[081] Hulu Sungkai	1 200	-	720	-	1 700	-
[082] Sungkai Tengah	-	3 750	-	-	-	-
Kabupaten Lampung Utara	1 851 409	705 666	66 735	20 111	257 468	368 348

Lanjutan Tabel/Continued Table 5.1.6

Kecamatan Subdistrict	Kunyit Turmeric		Temulawak Java Turmeric		Serai Lemongrass	
	2021	2022 ^x	2021	2022 ^x	2021	2022 ^x
(1)	(8)	(9)	(10)	(11)	(12)	(13)
[010] Bukit Kemuning	-	750	-	-	-	-
[011] Abung Tinggi	775	2 500	-	-	-	-
[020] Tanjung Raja	6 000	9 300	-	-	-	-
[030] Abung Barat	-	260	-	132	-	-
[031] Abung Tengah	300	340	-	-	270 000	15 000
[032] Abung Kunang	-	95	-	-	-	535
[033] Abung Pekurun	860	-	1 650	1 470	-	-
[040] Kotabumi	-	-	-	-	-	-
[041] Kotabumi Utara	4 000	-	-	-	-	-
[042] Kotabumi Selatan	5 925	1 725	5 750	460	240	251
[050] Abung Selatan	1 828	1 700	155	900	-	-
[051] Abung Semuli	-	2 544	-	-	-	-
[052] Blambangan Pagar	35	25	-	-	-	-
[060] Abung Timur	-	-	-	-	-	-
[061] Abung Surakarta	1 000	-	200	-	-	-
[070] Sungkai Selatan	800	1 200	-	-	-	-
[071] Muara Sungkai	-	300	170	1	-	-
[072] Bunga Mayang	895	600	304	600	-	54
[073] Sungkai Barat	-	-	-	-	-	-
[074] Sungkai Jaya	-	-	-	-	-	-
[080] Sungkai Utara	215	-	-	-	-	-
[081] Hulu Sungkai	4 300	-	-	-	-	-
[082] Sungkai Tengah	-	-	-	-	-	-
Kabupaten Lampung Utara	26 933	21 339	8 229	3 563	270 240	15 840

Catatan/Note: ...

Sumber/Source: BPS, Statistik Pertanian Hortikultura SPH-TBF/BPS-Statistics Indonesia, Agricultural Statistic for Horticulture SPH-TBF

Tabel
Table 5.1.7

**Luas Panen Tanaman Biofarmaka Menurut Jenis Tanaman
di Kabupaten Lampung Utara (m²), 2020–2022**
*Harvested Area of Medicinal Plants by Kind of Plant in
Lampung Utara Regency (m²), 2020–2022*

Jenis Tanaman <i>Kind of Plants</i>	2019	2020	2021	2022 ^x
(1)	(2)	(3)	(4)	(5)
Jeruk Nipis ¹	-	10 565
Mahkota Dewa ¹ / <i>Phaleria Macrocarpa</i> ¹	...	241	261	678
Serai	30 080	5 151
Jahe/ <i>Ginger</i>	...	93 935	494 374	538 199
Kapulaga/ <i>Java Cardamon</i>	...	-	-	1 500
Kencur/ <i>East Indian Galangal</i>	...	172 700	146 771	249 293
Kunyit/ <i>Turmeric</i>	...	51 400	32 273	12 552
Laos/Lengkuas/ <i>Galanga</i>	...	34 235	21 817	8 773
Lempuyang/ <i>Zingiber Aromaticum</i>	...	2 750	5 000	2 295
Lidah Buaya/ <i>Aloevera</i>	...	-	-	-
Mengkudu ¹ / <i>Indian Mulberry</i> ¹	...	210	230	164
Temuireng/ <i>Black Turmeric</i>	...	200	945	545
Temukunci/ <i>Chinese Keys</i>	...	35	25	300
Temulawak/ <i>Java Turmeric</i>	...	3 575	4 350	2 149
Sambiloto/ <i>King of Bitter</i>	...	100	110	110

Catatan/Note: ¹ Satuan luas panen dalam pohon/*The unit of harvested area are tree*

Sumber/Source: BPS, Statistik Pertanian Hortikultura SPH-TBF/BPS-Statistics Indonesia, *Agricultural Statistic for Horticulture SPH-TBF*

Tabel
Table 5.1.8

Produksi Tanaman Biofarmaka Menurut Jenis Tanaman di Kabupaten Lampung Utara (kg), 2019–2022
Production of Medicinal Plants by Kind of Plant in Lampung Utara Regency (kg), 2019–2022

Jenis Tanaman Kind of Plants	2019	2020	2021	2022 ^x
(1)	(2)	(3)	(4)	(5)
Jeruk Nipis	-	52 825
Mahkota Dewa/ <i>Phaleria Macrocarpa</i>	...	7 712	3 467	8 332
Serai	270 240	15 840
Jahe/ <i>Ginger</i>	...	201 103	1 851 409	705 666
Kapulaga/ <i>Java Cardamon</i>	...	-	-	255
Kencur/ <i>East Indian Galangal</i>	...	339 035	257 468	368 348
Kunyit/ <i>Turmeric</i>	...	40 435	26 933	21 339
Laos/Lengkuas/ <i>Galanga</i>	...	137 088	66 735	20 111
Lempuyang/ <i>Zingiber Aromaticum</i>	...	5 756	8 121	3 905
Lidah Buaya/ <i>Aloevera</i>	...	-	-	-
Mengkudu/ <i>Indian Mulberry</i>	...	342	1 755	2 116
Temuireng/ <i>Black Turmeric</i>	...	200	682	955
Temukunci/ <i>Chinese Keys</i>	...	20	25	540
Temulawak/ <i>Java Turmeric</i>	...	6 259	8 229	3 563
Sambiloto/ <i>King of Bitter</i>	...	110	33	77

Catatan/Note: ...

Sumber/Source: BPS, Statistik Pertanian Hortikultura SPH-TBF/BPS-Statistics Indonesia, Agricultural Statistic for Horticulture SPH-TBF

Tabel
Table 5.1.9

Luas Panen Tanaman Hias Menurut Kecamatan dan Jenis Tanaman di Kabupaten Lampung Utara (m²), 2021 dan 2022^x
Harvested Area of Ornamental Plants by Subdistrict and Kind of Plant in Lampung Utara Regency (m²), 2021 and 2022^x

Kecamatan Subdistrict	Angrek Pot/Orchid		Anggrek Potong/Orchid	
	2021	2022 ^x	2021	2022 ^x
(1)	(2)	(3)	(4)	(5)
[010] Bukit Kemuning	-	-	-	-
[011] Abung Tinggi	-	-	-	-
[020] Tanjung Raja	-	-	-	-
[030] Abung Barat	-	-	-	-
[031] Abung Tengah	-	-	-	-
[032] Abung Kunang	-	-	-	-
[033] Abung Pekurun	-	-	-	-
[040] Kotabumi	-	-	-	-
[041] Kotabumi Utara	-	-	-	-
[042] Kotabumi Selatan	-	-	-	-
[050] Abung Selatan	-	-	-	-
[051] Abung Semuli	-	-	-	-
[052] Blambangan Pagar	-	-	-	-
[060] Abung Timur	-	-	-	-
[061] Abung Surakarta	-	-	-	-
[070] Sungkai Selatan	-	-	-	-
[071] Muara Sungkai	-	-	-	-
[072] Bunga Mayang	-	-	-	-
[073] Sungkai Barat	-	-	-	-
[074] Sungkai Jaya	-	-	-	-
[080] Sungkai Utara	-	-	-	-
[081] Hulu Sungkai	-	-	-	-
[082] Sungkai Tengah	-	-	-	-
Kabupaten Lampung Utara	-	-	-	-

Lanjutan Tabel/Continued Table 5.1.9

Kecamatan Subdistrict	Krisan/Chrysantemum		Mawar/Rose	
	2021	2022 ^x	2021	2022 ^x
(1)	(6)	(7)	(8)	(9)
[010] Bukit Kemuning	-	-	-	-
[011] Abung Tinggi	-	-	-	-
[020] Tanjung Raja	-	-	-	-
[030] Abung Barat	-	-	-	-
[031] Abung Tengah	-	-	-	-
[032] Abung Kunang	-	-	-	-
[033] Abung Pekurun	-	-	-	-
[040] Kotabumi	-	-	-	-
[041] Kotabumi Utara	-	-	-	-
[042] Kotabumi Selatan	-	-	-	-
[050] Abung Selatan	-	-	-	-
[051] Abung Semuli	-	-	-	-
[052] Blambangan Pagar	-	-	-	-
[060] Abung Timur	-	-	-	-
[061] Abung Surakarta	-	-	-	-
[070] Sungkai Selatan	-	-	-	-
[071] Muara Sungkai	-	-	-	-
[072] Bunga Mayang	-	-	-	-
[073] Sungkai Barat	-	-	-	-
[074] Sungkai Jaya	-	-	-	-
[080] Sungkai Utara	-	-	-	-
[081] Hulu Sungkai	-	-	-	-
[082] Sungkai Tengah	-	-	-	-
Kabupaten Lampung Utara	-	-	-	-

Lanjutan Tabel/*Continued Table 5.1.9*

Kecamatan Subdistrict	Sedap Malam/ <i>Tuberose</i>		Komoditas daerah		Komoditas daerah	
	2021	2022 ^x	2021	2022 ^x	2021	2022 ^x
(1)	(10)	(11)	(12)	(13)	(14)	(15)
[010] Bukit Kemuning	-	-	-	-	-	-
[011] Abung Tinggi	-	-	-	-	-	-
[020] Tanjung Raja	-	-	-	-	-	-
[030] Abung Barat	-	-	-	-	-	-
[031] Abung Tengah	-	-	-	-	-	-
[032] Abung Kunang	-	-	-	-	-	-
[033] Abung Pekurun	-	-	-	-	-	-
[040] Kotabumi	-	-	-	-	-	-
[041] Kotabumi Utara	-	-	-	-	-	-
[042] Kotabumi Selatan	-	-	-	-	-	-
[050] Abung Selatan	-	-	-	-	-	-
[051] Abung Semuli	-	-	-	-	-	-
[052] Blambangan Pagar	-	-	-	-	-	-
[060] Abung Timur	-	-	-	-	-	-
[061] Abung Surakarta	-	-	-	-	-	-
[070] Sungkai Selatan	-	-	-	-	-	-
[071] Muara Sungkai	-	-	-	-	-	-
[072] Bunga Mayang	-	-	-	-	-	-
[073] Sungkai Barat	-	-	-	-	-	-
[074] Sungkai Jaya	-	-	-	-	-	-
[080] Sungkai Utara	-	-	-	-	-	-
[081] Hulu Sungkai	-	-	-	-	-	-
[082] Sungkai Tengah	-	-	-	-	-	-
Kabupaten Lampung Utara	-	-	-	-	-	-

Catatan/*Note*: ...Sumber/*Source*: BPS, Statistik Pertanian Hortikultura SPH-TH/*BPS-Statistics Indonesia, Agricultural Statistik for Horticulture SPH-TH*

Tabel
Table 5.1.10

Produksi Tanaman Hias Menurut Kecamatan dan Jenis Tanaman di Kabupaten Lampung Utara (tangkai), 2021 dan 2022^x

Production of Ornamental Plants by Subdistrict and Kind of Plant in Lampung Utara Regency (stalks), 2021 and 2022^x

Kecamatan Subdistrict	Angrek Pot/Orchid		Anggrek Potong/Orchid	
	2021	2022 ^x	2021	2022 ^x
(1)	(2)	(3)	(4)	(5)
[010] Bukit Kemuning	-	-	-	-
[011] Abung Tinggi	-	-	-	-
[020] Tanjung Raja	-	-	-	-
[030] Abung Barat	-	-	-	-
[031] Abung Tengah	-	-	-	-
[032] Abung Kunang	-	-	-	-
[033] Abung Pekurun	-	-	-	-
[040] Kotabumi	-	-	-	-
[041] Kotabumi Utara	-	-	-	-
[042] Kotabumi Selatan	-	-	-	-
[050] Abung Selatan	-	-	-	-
[051] Abung Semuli	-	-	-	-
[052] Blambangan Pagar	-	-	-	-
[060] Abung Timur	-	-	-	-
[061] Abung Surakarta	-	-	-	-
[070] Sungkai Selatan	-	-	-	-
[071] Muara Sungkai	-	-	-	-
[072] Bunga Mayang	-	-	-	-
[073] Sungkai Barat	-	-	-	-
[074] Sungkai Jaya	-	-	-	-
[080] Sungkai Utara	-	-	-	-
[081] Hulu Sungkai	-	-	-	-
[082] Sungkai Tengah	-	-	-	-
Kabupaten Lampung Utara	-	-	-	-

Lanjutan Tabel/*Continued Table* 5.1.10

Kecamatan Subdistrict	Krisan/ <i>Chrysantemum</i>		Mawar/ <i>Rose</i>	
	2021	2022 ^x	2021	2022 ^x
(1)	(6)	(7)	(8)	(9)
[010] Bukit Kemuning	-	-	-	-
[011] Abung Tinggi	-	-	-	-
[020] Tanjung Raja	-	-	-	-
[030] Abung Barat	-	-	-	-
[031] Abung Tengah	-	-	-	-
[032] Abung Kunang	-	-	-	-
[033] Abung Pekurun	-	-	-	-
[040] Kotabumi	-	-	-	-
[041] Kotabumi Utara	-	-	-	-
[042] Kotabumi Selatan	-	-	-	-
[050] Abung Selatan	-	-	-	-
[051] Abung Semuli	-	-	-	-
[052] Blambangan Pagar	-	-	-	-
[060] Abung Timur	-	-	-	-
[061] Abung Surakarta	-	-	-	-
[070] Sungkai Selatan	-	-	-	-
[071] Muara Sungkai	-	-	-	-
[072] Bunga Mayang	-	-	-	-
[073] Sungkai Barat	-	-	-	-
[074] Sungkai Jaya	-	-	-	-
[080] Sungkai Utara	-	-	-	-
[081] Hulu Sungkai	-	-	-	-
[082] Sungkai Tengah	-	-	-	-
Kabupaten Lampung Utara	-	-	-	-

Lanjutan Tabel/*Continued Table 5.1.10*

Kecamatan Subdistrict	Sedap Malam/Tuberose		Komoditas daerah		Komoditas daerah	
	2021	2022*	2021	2022*	2021	2022*
(1)	(10)	(11)	(12)	(13)	(14)	(15)
[010] Bukit Kemuning	-	-	-	-	-	-
[011] Abung Tinggi	-	-	-	-	-	-
[020] Tanjung Raja	-	-	-	-	-	-
[030] Abung Barat	-	-	-	-	-	-
[031] Abung Tengah	-	-	-	-	-	-
[032] Abung Kunang	-	-	-	-	-	-
[033] Abung Pekurun	-	-	-	-	-	-
[040] Kotabumi	-	-	-	-	-	-
[041] Kotabumi Utara	-	-	-	-	-	-
[042] Kotabumi Selatan	-	-	-	-	-	-
[050] Abung Selatan	-	-	-	-	-	-
[051] Abung Semuli	-	-	-	-	-	-
[052] Blambangan Pagar	-	-	-	-	-	-
[060] Abung Timur	-	-	-	-	-	-
[061] Abung Surakarta	-	-	-	-	-	-
[070] Sungkai Selatan	-	-	-	-	-	-
[071] Muara Sungkai	-	-	-	-	-	-
[072] Bunga Mayang	-	-	-	-	-	-
[073] Sungkai Barat	-	-	-	-	-	-
[074] Sungkai Jaya	-	-	-	-	-	-
[080] Sungkai Utara	-	-	-	-	-	-
[081] Hulu Sungkai	-	-	-	-	-	-
[082] Sungkai Tengah	-	-	-	-	-	-
Kabupaten Lampung Utara	-	-	-	-	-	-

Catatan/Note: ...

Sumber/Source: BPS, Statistik Pertanian Hortikultura SPH-TH/BPS-Statistics Indonesia, Agricultural Statistik for Horticulture SPH-TH

Tabel
Table 5.1.11**Luas Panen Tanaman Hias Menurut Jenis Tanaman di
Kabupaten Lampung Utara (m²), 2019–2022**
**Harvested Area of Ornamental Plants by Kind of Plant in
Lampung Utara Regency (m²), 2019–2022**

Jenis Tanaman <i>Kind of Plants</i>	2019	2020	2021	2022*
(1)	(2)	(3)	(4)	(5)
Aglaonema	-	-	-	-
Anggrek Pot/ <i>Orchid</i>	-	-	-	-
Anggrek Potong/ <i>Orchid</i>	-	-	-	-
Anthurium Bunga/ <i>Flamingo Lily Flower</i>	-	-	-	-
Bromelia	-	-	-	-
Bugenvil	-	-	-	-
Cordyline	-	-	-	-
Dracaena/ <i>Dracaena</i>	-	-	-	-
Gerbera (<i>Herbras</i>)	-	-	-	-
Heliconia (Pisang-Pisangan)	-	-	-	-
Ixora (<i>Soka</i>)	-	-	-	-
Krisan/ <i>Chrysantemum</i>	-	-	-	-
Mawar/ <i>Rose</i>	-	-	-	-
Melati/ <i>Jasmine</i>	-	-	-	-
Pakis/ <i>Leather Leaf Fern</i>	-	-	-	-
Palem/ <i>Palm</i>	-	-	-	-
Phylodendron/ <i>Phylodendron</i>	-	-	-	-
Puring	-	-	-	-
Sansevieria (<i>Pedang-Pedangan</i>)	-	-	-	-
Sedap Malam/ <i>Tuberose</i>	-	-	-	-

Catatan/Note: ...

Sumber/Source: BPS, Statistik Pertanian Hortikultura SPH-TH/BPS-Statistics Indonesia, Agricultural Statistik for Horticulture SPH-TH

Tabel 5.1.12 **Produksi Tanaman Hias Menurut Jenis Tanaman di Kabupaten Lampung Utara (tangkai), 2019–2022**
Table 5.1.12 **Production of Ornamental Plants by Kind of Plant n Lampung Utara Regency (stalks), 2019–2022**

Jenis Tanaman <i>Kind of Plants</i>	2019	2020	2021	2022 ^a
(1)	(2)	(3)	(4)	(5)
Aglaonema ¹	-	-	-	-
Anggrek Pot ¹ /Orchid ¹	-	-	-	-
Anggrek Potong/Orchid	-	-	-	-
Anthurium Bunga ¹ /Flamingo Lily Flower ¹	-	-	-	-
Bromelia ¹	-	-	-	-
Bugenvil ¹	-	-	-	-
Cordyline ¹	-	-	-	-
Dracaena ¹ /Dracaena ¹	-	-	-	-
Gerbera (Herbras)	-	-	-	-
Heliconia (Pisang-Pisangan) ¹	-	-	-	-
Ixora (Soka) ¹	-	-	-	-
Krisan/Chrysantemum	-	-	-	-
Mawar/Rose	-	-	-	-
Melati ² /Jasmine ²	-	-	-	-
Pakis ² /Leather Leaf Fern ²	-	-	-	-
Palem ¹ /Palm ¹	-	-	-	-
Phylodendron ¹ /Phylodendron ¹	-	-	-	-
Puring ¹	-	-	-	-
Sansevieria (Pedang-Pedangan) ¹	-	-	-	-
Sedap Malam/Tuberose	-	-	-	-

Catatan/Note: ¹ Satuan produksi dalam pohon/The unit of production are tree

² Satuan produksi dalam kg/The unit of production are kg

Sumber/Source: BPS, Statistik Pertanian Hortikultura SPH-TH/BPS-Statistics Indonesia, Agricultural Statistik for Horticulture SPH-TH

Tabel
Table 5.1.13

**Produksi Buah-buahan Menurut Kecamatan dan Jenis
Tanaman di Kabupaten Lampung Utara (kuintal), 2021
dan 2022^x**

***Production of Fruits by Subdistrict and Kind of Plant in
Lampung Utara Regency (kuintal), 2021 and 2022^x***

Kecamatan Subdistrict	Mangga/Mango		Durian/Durian	
	2021	2022 ^x	2021	2022 ^x
(1)	(2)	(3)	(4)	(5)
[010] Bukit Kemuning	0	0	1 200	0
[011] Abung Tinggi	556.3	375	321	193.5
[020] Tanjung Raja	260	2 430	1 145	0
[030] Abung Barat	0	0	350	800
[031] Abung Tengah	50	0	357	18
[032] Abung Kunang	0	312	80	0
[033] Abung Pekurun	3 321	12 642	1 740	7 226.17
[040] Kotabumi	410	1 094	410	591
[041] Kotabumi Utara	8 160	3 000	400	0
[042] Kotabumi Selatan	920	486	903.5	0
[050] Abung Selatan	560.55	0	1 123	0
[051] Abung Semuli	0	1 863	0	0
[052] Blambangan Pagar	6 008	2 430	160.5	0
[060] Abung Timur	77	150	14	8
[061] Abung Surakarta	0	0	0	0
[070] Sungkai Selatan	0	0	0	0
[071] Muara Sungkai	0	0	0	0
[072] Bunga Mayang	1 000	180	62	0
[073] Sungkai Barat	300	0	300	455
[074] Sungkai Jaya	588	1 110.9	362	1 042.2
[080] Sungkai Utara	4 852	2 475	250	870
[081] Hulu Sungkai	64	0	70	0
[082] Sungkai Tengah	290	0	420	0
Kabupaten Lampung Utara	27 416.85	28 547.9	9 668	11 203.87

Lanjutan Tabel/Continued Table 5.1.13

Kecamatan Subdistrict	Jeruk Siam/Orange/Tangerine		Pisang/Banana	
	2021	2022*	2021	2022*
(1)	(6)	(7)	(8)	(9)
[010] Bukit Kemuning	0	0	13 550	1 592
[011] Abung Tinggi	0	0	2 841	2 516.95
[020] Tanjung Raja	0	0	34 784	16 310
[030] Abung Barat	384	660	12 734	3 883
[031] Abung Tengah	40	500	1 630	1 565.75
[032] Abung Kunang	0	0	78	200
[033] Abung Pekurun	0	0	6 778	18 740
[040] Kotabumi	0	0	256	1 020
[041] Kotabumi Utara	0	0	65 883	48 114.5
[042] Kotabumi Selatan	0	705	440	1 318
[050] Abung Selatan	750	13 570	4 636.22	12 760
[051] Abung Semuli	0	0	0	0
[052] Blambangan Pagar	0	0	648	128
[060] Abung Timur	0	0	790	660
[061] Abung Surakarta	0	0	540	0
[070] Sungkai Selatan	0	0	97.5	448.2
[071] Muara Sungkai	0	0	450	266
[072] Bunga Mayang	0	0	1 780	2 760
[073] Sungkai Barat	30	0	6 928	3 558
[074] Sungkai Jaya	0	0	2 132.23	2 126.5
[080] Sungkai Utara	7 900	6 210	3 200	16 800
[081] Hulu Sungkai	7 500	19 642	775	728
[082] Sungkai Tengah	0	0	7 424	3 500
Kabupaten Lampung Utara	16 604	41 287	168 374.95	138 994.9

Lanjutan Tabel/*Continued Table* 5.1.13

Kecamatan Subdistrict	Pepaya/Papaya		Salak/Snakefruit	
	2021	2022*	2021	2022*
(1)	(10)	(11)	(12)	(13)
[010] Bukit Kemuning	450	0	80	0
[011] Abung Tinggi	826.7	1 026.2	0	0
[020] Tanjung Raja	0	0	0	0
[030] Abung Barat	1 350	900	240	40
[031] Abung Tengah	0	0	0	0
[032] Abung Kunang	0	0	0	0
[033] Abung Pekurun	450	662.6	0	0
[040] Kotabumi	194	585	0	0
[041] Kotabumi Utara	762.5	200	0	0
[042] Kotabumi Selatan	2 285.5	1 284	0	0
[050] Abung Selatan	1 211.01	1 453	0	0
[051] Abung Semuli	0	0	0	0
[052] Blambangan Pagar	918	120	57	0
[060] Abung Timur	111.7	300	0	0
[061] Abung Surakarta	0	0	0	0
[070] Sungkai Selatan	76	715.2	0	0
[071] Muara Sungkai	31	0	0	0
[072] Bunga Mayang	111.5	27	0	0
[073] Sungkai Barat	120	0	0	0
[074] Sungkai Jaya	0	0	0	0
[080] Sungkai Utara	0	968.64	168	0
[081] Hulu Sungkai	120	204	0	0
[082] Sungkai Tengah	543	0	0	55
Kabupaten Lampung Utara	9 560.91	8 445.64	545	95

Lanjutan Tabel/*Continued Table* 5.1.13

Kecamatan <i>Subdistrict</i>	Komoditas daerah		Komoditas daerah	
	2021	2022 ^a	2021	2022 ^a
(1)	(10)	(11)	(12)	(13)
[010] Bukit Kemuning	-	-	-	-
[011] Abung Tinggi	-	-	-	-
[020] Tanjung Raja	-	-	-	-
[030] Abung Barat	-	-	-	-
[031] Abung Tengah	-	-	-	-
[032] Abung Kunang	-	-	-	-
[033] Abung Pekurun	-	-	-	-
[040] Kotabumi	-	-	-	-
[041] Kotabumi Utara	-	-	-	-
[042] Kotabumi Selatan	-	-	-	-
[050] Abung Selatan	-	-	-	-
[051] Abung Semuli	-	-	-	-
[052] Blambangan Pagar	-	-	-	-
[060] Abung Timur	-	-	-	-
[061] Abung Surakarta	-	-	-	-
[070] Sungkai Selatan	-	-	-	-
[071] Muara Sungkai	-	-	-	-
[072] Bunga Mayang	-	-	-	-
[073] Sungkai Barat	-	-	-	-
[074] Sungkai Jaya	-	-	-	-
[080] Sungkai Utara	-	-	-	-
[081] Hulu Sungkai	-	-	-	-
[082] Sungkai Tengah	-	-	-	-
Kabupaten Lampung Utara				

Catatan/*Note*: ...

Sumber/*Source*: BPS, Statistik Pertanian Hortikultura SPH-BST/BPS-Statistics Indonesia, Agricultural Statistic for Horticulture SPH-BST

Tabel
Table 5.1.14

Produksi Buah-Buahan dan Sayuran Tahunan Menurut Jenis Tanaman di Kabupaten Lampung Utara (kuintal), 2019–2022
Production of Annual Fruits and Vegetables by Kind of Plant in Lampung Utara Regency (quintal), 2019–2022

Jenis Tanaman/Kind of Plants	2019	2020	2021	2022*
(1)	(2)	(3)	(4)	(5)
Buah–Buahan/Fruits:				
Alpukat/Avocado	16 160	16 569	23 450.25	1 5458.9
Belimbing/Star Fruit	3 985	3 899	3 925.28	2 774.93
Duku/Langsat/Kokosan/Duku	25 477	17 765	1 2986.1	14 624.76
Durian/Durian	15 282	9 668	9668	11 203.87
Jambu Biji/Guava	2 250	2 667	2 530.2	2 975.78
Jambu Air/Water Apple	6 549	12 378	7 391.1	3 686
Jeruk Siam/Kepron/Orange/Tangerine	13 004	13 947	1 6604	41 287
Jeruk Besar/Pomelo	76	3 933	780.3	0
Mangga/Mango	47 694	42 171	27 416.85	28 548.75
Manggis/Mangosteen	246	641	3 471.65	137.15
Nangka/Cempedak/Jackfruit	75 092	48 359	7 0994.8	55 113.06
Nenas/Pineapple	890	270	1 582	2 126.5
Pepaya/Papaya	8 561	12 828	9 560.91	8 445.64
Pisang/Banana	103 777	81 690	168 374.95	138 994.9
Rambutan/Rambutan	36 110	29 862	15 215.42	12 485.4
Salak/Snakefruit	218	467	545	95
Sawo/Sapodilla/Sawo	9 147	11 568	9 743.21	6 578.7

Lanjutan Tabel/*Continued Table 5.1.14*

Jenis Tanaman/ <i>Kind of Plants</i>	2019	2020	2021	2022 ^x
(1)	(2)	(3)	(4)	(5)
Sirsak/ <i>Soursop</i>	370	821	1 475.21	1 310.74
Sukun/ <i>Breadfruit</i>	2830	4 509	3 497.3	1925.7
Anggur	0	0	0	0
Apel	0	0	0	0
Buah Naga	0	0	0	0
Jeruk Lemon	38.3	218
Lengkeng	0	10
Sayuran/<i>Vegetables:</i>				
Melinjo/ <i>Gnetum/Melinjo</i>	3 055	3 364	1 514.5	1 220.2
Petai/ <i>Twisted Cluster Bean</i>	11 822	35 168	12 970.99	5 023.07

Catatan/*Note:* ...

Sumber/*Source:* BPS, Statistik Pertanian Hortikultura SPH-BST/*BPS-Statistics Indonesia, Agricultural Statistic for Horticulture SPH-BST*

5.2 PERKEBUNAN ESTATE CROPS

Tabel 5.2.1 **Luas Areal Tanaman Perkebunan Menurut Kecamatan dan Jenis Tanaman di Kabupaten Lampung Utara (ha), 2021 dan 2022**
Planted Area of Estate Crops by Subdistrict and Type of Crops in Lampung Utara Regency (ha), 2021 and 2022

Kecamatan Subdistrict	Kelapa Sawit/Oil Palm		Kelapa/Coconut	
	2021	2022 ^x	2021	2022 ^x
(1)	(2)	(3)	(4)	(5)
[010] Bukit Kemuning
[011] Abung Tinggi
[020] Tanjung Raja
[030] Abung Barat
[031] Abung Tengah
[032] Abung Kunang
[033] Abung Pekurun
[040] Kotabumi
[041] Kotabumi Utara
[042] Kotabumi Selatan
[050] Abung Selatan
[051] Abung Semuli
[052] Blambangan Pagar
[060] Abung Timur
[061] Abung Surakarta
[070] Sungkai Selatan
[071] Muara Sungkai
[072] Bunga Mayang
[073] Sungkai Barat
[074] Sungkai Jaya
[080] Sungkai Utara
[081] Hulu Sungkai
[082] Sungkai Tengah
Kabupaten Lampung Utara

Lanjutan Tabel/*Continued Table* 5.2.1

Kecamatan Subdistrict	Karet/Rubber		Kopi/Coffee	
	2021	2022 ^x	2021	2022 ^x
(1)	(6)	(7)	(8)	(9)
[010] Bukit Kemuning
[011] Abung Tinggi
[020] Tanjung Raja
[030] Abung Barat
[031] Abung Tengah
[032] Abung Kunang
[033] Abung Pekurun
[040] Kotabumi
[041] Kotabumi Utara
[042] Kotabumi Selatan
[050] Abung Selatan
[051] Abung Semuli
[052] Blambangan Pagar
[060] Abung Timur
[061] Abung Surakarta
[070] Sungkai Selatan
[071] Muara Sungkai
[072] Bunga Mayang
[073] Sungkai Barat
[074] Sungkai Jaya
[080] Sungkai Utara
[081] Hulu Sungkai
[082] Sungkai Tengah
Kabupaten Lampung Utara

Lanjutan Tabel/*Continued Table* 5.2.1

Kecamatan Subdistrict	Kakao/Cocoa		Tebu/Sugar cane	
	2021	2022 ^x	2021	2022 ^x
(1)	(10)	(11)	(12)	(13)
[010] Bukit Kemuning
[011] Abung Tinggi
[020] Tanjung Raja
[030] Abung Barat
[031] Abung Tengah
[032] Abung Kunang
[033] Abung Pekurun
[040] Kotabumi
[041] Kotabumi Utara
[042] Kotabumi Selatan
[050] Abung Selatan
[051] Abung Semuli
[052] Blambangan Pagar
[060] Abung Timur
[061] Abung Surakarta
[070] Sungkai Selatan
[071] Muara Sungkai
[072] Bunga Mayang
[073] Sungkai Barat
[074] Sungkai Jaya
[080] Sungkai Utara
[081] Hulu Sungkai
[082] Sungkai Tengah
Kabupaten Lampung Utara

Lanjutan Tabel/Continued Table 5.2.1

Kecamatan Subdistrict	Teh/Tea		Tembakau/Tobacco	
	2021	2022 ^x	2021	2022 ^x
(1)	(14)	(15)	(16)	(17)
[010] Bukit Kemuning
[011] Abung Tinggi
[020] Tanjung Raja
[030] Abung Barat
[031] Abung Tengah
[032] Abung Kunang
[033] Abung Pekurun
[040] Kotabumi
[041] Kotabumi Utara
[042] Kotabumi Selatan
[050] Abung Selatan
[051] Abung Semuli
[052] Blambangan Pagar
[060] Abung Timur
[061] Abung Surakarta
[070] Sungkai Selatan
[071] Muara Sungkai
[072] Bunga Mayang
[073] Sungkai Barat
[074] Sungkai Jaya
[080] Sungkai Utara
[081] Hulu Sungkai
[082] Sungkai Tengah
Kabupaten Lampung Utara

Catatan/Note: ...

Sumber/Source: ...

Tabel
Table 5.2.2

Produksi Perkebunan Menurut Kecamatan dan Jenis Tanaman di Kabupaten Lampung Utara (ton), 2021 dan 2022

Production of Estates by Subdistrict and Type of Crops in Lampung Utara Regency (ton), 2021 and 2022

Kecamatan Subdistrict	Kelapa Sawit/Oil Palm		Kelapa/Coconut	
	2021	2022 ^x	2021	2022 ^x
(1)	(2)	(3)	(4)	(5)
[010] Bukit Kemuning
[011] Abung Tinggi
[020] Tanjung Raja
[030] Abung Barat
[031] Abung Tengah
[032] Abung Kunang
[033] Abung Pekurun
[040] Kotabumi
[041] Kotabumi Utara
[042] Kotabumi Selatan
[050] Abung Selatan
[051] Abung Semuli
[052] Blambangan Pagar
[060] Abung Timur
[061] Abung Surakarta
[070] Sungkai Selatan
[071] Muara Sungkai
[072] Bunga Mayang
[073] Sungkai Barat
[074] Sungkai Jaya
[080] Sungkai Utara
[081] Hulu Sungkai
[082] Sungkai Tengah
Kabupaten Lampung Utara

Lanjutan Tabel/*Continued Table* 5.2.2

Kecamatan Subdistrict	Karet/Rubber		Kopi/Coffee	
	2021	2022 ^x	2021	2022 ^x
(1)	(6)	(7)	(8)	(9)
[010] Bukit Kemuning
[011] Abung Tinggi
[020] Tanjung Raja
[030] Abung Barat
[031] Abung Tengah
[032] Abung Kunang
[033] Abung Pekurun
[040] Kotabumi
[041] Kotabumi Utara
[042] Kotabumi Selatan
[050] Abung Selatan
[051] Abung Semuli
[052] Blambangan Pagar
[060] Abung Timur
[061] Abung Surakarta
[070] Sungkai Selatan
[071] Muara Sungkai
[072] Bunga Mayang
[073] Sungkai Barat
[074] Sungkai Jaya
[080] Sungkai Utara
[081] Hulu Sungkai
[082] Sungkai Tengah
Kabupaten Lampung Utara

Lanjutan Tabel/*Continued Table* 5.2.2

Kecamatan <i>Subdistrict</i>	Kakao/ <i>Cocoa</i>		Tebu/ <i>Sugar cane</i>	
	2021	2022 ^x	2021	2022 ^x
(1)	(10)	(11)	(12)	(13)
[010] Bukit Kemuning
[011] Abung Tinggi
[020] Tanjung Raja
[030] Abung Barat
[031] Abung Tengah
[032] Abung Kunang
[033] Abung Pekurun
[040] Kotabumi
[041] Kotabumi Utara
[042] Kotabumi Selatan
[050] Abung Selatan
[051] Abung Semuli
[052] Blambangan Pagar
[060] Abung Timur
[061] Abung Surakarta
[070] Sungkai Selatan
[071] Muara Sungkai
[072] Bunga Mayang
[073] Sungkai Barat
[074] Sungkai Jaya
[080] Sungkai Utara
[081] Hulu Sungkai
[082] Sungkai Tengah
Kabupaten Lampung Utara

Lanjutan Tabel/*Continued Table* 5.2.2

Kecamatan Subdistrict	Teh/Tea		Tembakau/Tobacco	
	2021	2022 ^x	2021	2022 ^x
(1)	(14)	(15)	(16)	(17)
[010] Bukit Kemuning
[011] Abung Tinggi
[020] Tanjung Raja
[030] Abung Barat
[031] Abung Tengah
[032] Abung Kunang
[033] Abung Pekurun
[040] Kotabumi
[041] Kotabumi Utara
[042] Kotabumi Selatan
[050] Abung Selatan
[051] Abung Semuli
[052] Blambangan Pagar
[060] Abung Timur
[061] Abung Surakarta
[070] Sungkai Selatan
[071] Muara Sungkai
[072] Bunga Mayang
[073] Sungkai Barat
[074] Sungkai Jaya
[080] Sungkai Utara
[081] Hulu Sungkai
[082] Sungkai Tengah
Kabupaten Lampung Utara

Catatan/Note: ...

Sumber/Source: ...

Tabel
Table 5.2.3

Luas Areal Tanaman Perkebunan Rakyat Menurut Jenis Tanaman di Kabupaten Lampung Utara (ha), 2018–2022
Planted Area of Estate Crops by Type of Crops in Lampung Utara Regency (ha), 2018–2022

Jenis Tanaman <i>Kind of Plants</i>	2018	2019	2020	2021	2022 ^x
(1)	(2)	(3)	(4)	(5)	(6)
Tanaman Tahunan Perennial Crops					
Karet/ <i>Rubber</i>
Kelapa/ <i>Coconut</i>
Kelapa sawit/ <i>Oil palm</i>
Kopi/ <i>Coffee</i>
Kakao/ <i>Cocoa</i>
Teh/ <i>Tea</i>
Jambu mete/ <i>Cashew nut</i>
Pala/ <i>Nutmeg</i>
Lada/ <i>Pepper</i>
Tanaman Semusim Seasonal Crops					
Tebu/ <i>Sugar cane</i>
Tembakau/ <i>Tobacco</i>
Nilam/ <i>Patchouli</i>

Catatan/Note:

Sumber/Source:

Tabel 5.2.4 **Produksi Perkebunan Rakyat Menurut Jenis Tanaman di Kabupaten Lampung Utara (ton), 2018–2022**
Production of Estates by Type of Crops in Lampung Utara Regency (ton), 2018–2022

Jenis Tanaman <i>Kind of Plants</i>	2018	2019	2020	2021	2022 ^x
(1)	(2)	(3)	(4)	(5)	(6)
Tanaman Tahunan Perennial Crops					
Karet/ <i>Rubber</i>
Kelapa/ <i>Coconut</i>
Kelapa sawit/ <i>Oil palm</i>
Kopi/ <i>Coffee</i>
Kakao/ <i>Cocoa</i>
Teh/ <i>Tea</i>
Jambu mete/ <i>Cashew nut</i>
Pala/ <i>Nutmeg</i>
Lada/ <i>Pepper</i>
Tanaman Semusim Seasonal Crops					
Tebu/ <i>Sugar cane</i>
Tembakau/ <i>Tobacco</i>
Nilam/ <i>Patchouli</i>

Catatan/Note:

Sumber/Source:

BAB 6

INDUSTRI, PERTAMBANGAN DAN ENERGI

Industry, Mining, and Energy

<https://lampungtarakab.bps.go.id>



PENJELASAN TEKNIS

1. **Industri manufaktur** adalah suatu kegiatan ekonomi yang melakukan kegiatan mengubah suatu barang dasar secara mekanis, kimia, atau dengan tangan sehingga menjadi barang jadi/setengah jadi, dan atau barang yang kurang nilainya menjadi barang yang lebih tinggi nilainya, dan sifatnya lebih dekat kepada pemakai akhir. Termasuk dalam kegiatan ini adalah jasa industri dan pekerjaan perakitan.
2. **Jasa industri** adalah kegiatan industri yang melayani keperluan pihak lain. Pada kegiatan ini bahan baku disediakan oleh pihak lain sedangkan pihak pengolah hanya melakukan pengolahannya dengan mendapat imbalan sebagai balas jasa (upah maklon).
3. **Perusahaan atau usaha industri** adalah suatu unit (kesatuan) usaha yang melakukan kegiatan ekonomi, bertujuan menghasilkan barang atau jasa, terletak pada suatu bangunan atau lokasi tertentu, dan mempunyai catatan administrasi tersendiri mengenai produksi dan struktur biaya serta ada seorang atau lebih yang bertanggung jawab atas usaha tersebut.

TECHNICAL NOTES

1. **Manufacturing industry** is defined as an economic activity processing basic goods mechanically, chemicals or manually into final or intermediate goods. It is also defined as processing of lower value goods into higher value goods as final or intermediate products. The activities also include services for manufacturing and assembling.
2. **Services for manufacturing** is defined as a manufacturing activity which serving other manufacturing establishments. In this case, raw materials are supplied by others while the workers are paid as a compensation for processing raw materials.
3. **Manufacturing establishment** is defined as a production unit engaged in economic activity, producing goods or services, located in a building or in a certain location, keeping a business record concerning the production and cost structure, and having a person or more that are responsible to those activities.

4. **Industri manufaktur** dikelompokkan ke dalam 4 golongan berdasarkan banyaknya pekerja, yaitu: industri besar (100 orang pekerja atau lebih), industri sedang/menengah (20–99 orang pekerja), industri kecil (5–19 orang pekerja), dan industri mikro (1–4 orang pekerja).
 5. **CV/Firma** adalah suatu persekutuan yang didirikan oleh seorang atau beberapa orang yang mempercayakan uang atau barang kepada seorang atau beberapa orang yang menjalankan perusahaan dan bertindak sebagai pemimpin.
 6. **Pelanggan** adalah individu atau kelompok, baik rumah tangga, perusahaan atau institusi non profit yang membeli air bersih dari perusahaan air bersih
 7. **Air disalurkan** adalah volume air bersih dari perusahaan air bersih.
4. **Manufacturing industries** are categorized into four groups, based on the number of employees: large scale manufacturing (100 employees or more), medium scale manufacturing (20–99 employees), small scale manufacturing (5–19 employees), and micro industry (1–4 employees).
 5. **Kommanditgesellschaft/ Firma** is organization founded by one or more person which trusted their money or shares to their leader.
 6. **Customers** are individuals or groups, whether household, company or non-profit institutions that buy water supply from water supply establishment.
 7. **Distributed water** is the volume of water supply from water supply establishment.

ULASAN**DESCRIPTION****Listrik**

Perusahaan Listrik Negara (PLN) adalah Perusahaan Umum Milik Negara yang mempunyai aktivitas kegiatan pembangkitan, transmisi, dan distribusi tenaga listrik. Dalam proses distribusi listrik, PLN menjual listrik kepada rumah tangga maupun unit usaha. Adapun jumlah listrik terjual adalah banyaknya listrik yang disalurkan kepada para pelanggan. Pelanggan tersebut dapat berupa; (1) rumah tangga, (2) layanan sosial, (3) bisnis, (4) industri, (5) kantor pemerintah/JPU, (6) taksi, (7) curah dan (8) multiguna. Tenaga listrik yang terjual sebanyak 320 203 321 Kwh.

Air

Perusahaan air bersih adalah perusahaan yang mempunyai aktivitas dalam penampungan, penjernihan, dan penyaluran air baku atau air bersih dari terminal air melalui saluran kepada rumah tangga, perusahaan industri atau pengguna komersial lainnya

Electricity

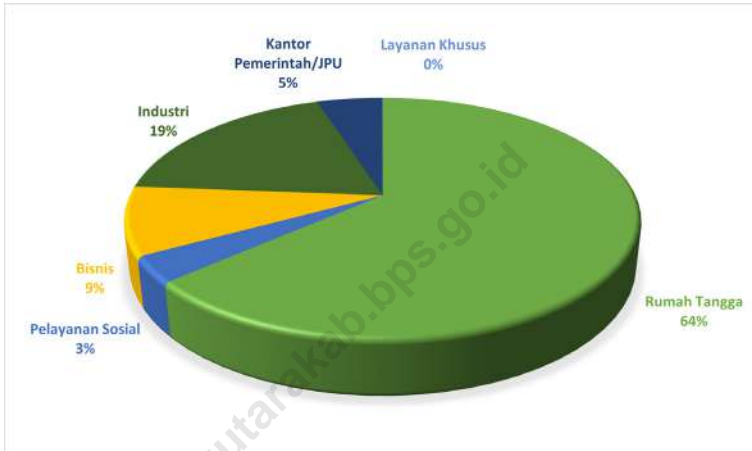
State Electricity Company (PLN) is a State owned company that has activities for Electricity production, transmission and electricity distribution. In distribution processing, PLN sell Electricity to household customer and also establishment units. Sold Electricity is total Electricity distributed to customer. Such registration can be in the form of; (1) households, (2) social services, (3) businesses, (4) industries, (5) government offices/public prosecutors, (6) taxis, (7) bulk and (8) multipurpose. The electric power sold is 320 203 321 Kwh.

Water

The water supply company (PDAM) is a company with several activities such as the collection and purification of water and the distribution of water to households, industries, and other commercial users.

Gambar 6.1
Figures

Jumlah Listrik PT. PLN (Persero) pada Cabang/Ranting PLN yang Terjual Menurut Golongan Tarif di Kabupaten Lampung Utara, 2022
Total Electricity PT. PLN (Persero) in PLN Branches / Twigs Sold According to Tariff Groups in North Lampung Regency, 2022



Sumber/Source :

Tabel
Table 6.1

**Jumlah Listrik PT. PLN (Persero) pada Cabang/Ranting
PLN yang Terjual Menurut Golongan Tarif di Kabupaten
Lampung Utara, 2022**
*Total Electricity PT. PLN (Persero) in PLN Branches / Twigs
Sold According to Tariff Groups in North Lampung Regency,
2022*

Golongan Tarif Tariff Class	Jumlah listrik yang terjual (Kwh) Amount of electricity sold (Kwh)		
	2020	2021	2022
(1)	(2)	(3)	(4)
Rumah Tangga	124 480 818	215 163 301	211 224 854
Pelayanan Sosial	5 001 534	12 440 034	11 665 985
Bisnis	12 268 322	28 431 674	30 521 968
Industri	26 120 766	62 385 734	62 532 853
Kantor Pemerintah/JPU	6 443 326	17 048 643	16 425 860
Traksi	0	0	0
Curah	0	0	0
Layanan Khusus	35 659	159 018	62 325
TOTAL	174 350 425	335 628 405	332 433 846

Catatan/Note: ...

Sumber/Source: ...

Tabel
Table 6.2**Jumlah Keluarga Pelanggan Listrik Menurut Kecamatan di
Kabupaten Lampung Utara, 2021**
**Number of Electricity Customers Families by Subdistrict in
Lampung Utara Regency, 2021**

Kecamatan Subdistrict	PLN	NonPLN	Bukan Pengguna Listrik
(1)	(2)	(3)	(4)
[010] Bukit Kemuning	11 936	0	0
[011] Abung Tinggi	4 848	0	0
[020] Tanjung Raja	9 046	203	53
[030] Abung Barat	5 829	1	0
[031] Abung Tengah	4 858	80	10
[032] Abung Kunang	2 779	0	0
[033] Abung Pekurun	3 160	64	11
[040] Kotabumi	12 782	0	0
[041] Kotabumi Utara	9 433	0	1
[042] Kotabumi Selatan	20 132	1	6
[050] Abung Selatan	14 780	0	0
[051] Abung Semuli	7 821	0	0
[052] Blambangan Pagar	7 071	0	0
[060] Abung Timur	11 311	0	0
[061] Abung Surakarta	9 093	0	0
[070] Sungkai Selatan	6 970	0	0
[071] Muara Sungkai	4 566	0	0
[072] Bunga Mayang	10 106	0	0
[073] Sungkai Barat	3 596	70	55
[074] Sungkai Jaya	2 941	0	0
[080] Sungkai Utara	10 225	0	30
[081] Hulu Sungkai	4 158	0	0
[082] Sungkai Tengah	5 306	1	0
Kabupaten Lampung Utara	182 747	420	166

Catatan/Note: ...

Sumber/Source: ...

BAB 7

PARIWISATA

Tourism



PENJELASAN TEKNIS

1. **Wisatawan mancanegara (wisman)** ialah setiap pengunjung yang mengunjungi suatu negara di luar tempat tinggalnya, didorong oleh satu atau beberapa keperluan tanpa bermaksud memperoleh penghasilan di tempat yang dikunjungi dan lamanya kunjungan tersebut tidak lebih dari satu tahun (12 bulan). Definisi ini mencakup 2 (dua) kategori wisatawan mancanegara, yaitu:

a. **Wisatawan (turis)** ialah setiap pengunjung seperti definisi di atas yang tinggal paling sedikit 24 jam, akan tetapi tidak lebih dari 1 (satu) tahun di tempat yang dikunjungi, dengan maksud antara lain: berlibur, rekreasi, olah raga, bisnis, menghadiri pertemuan, studi, dan kunjungan dengan alasan kesehatan.

b. **Excursionist** ialah setiap pengunjung seperti definisi di atas yang tinggal kurang dari 24 jam di tempat yang dikunjungi (termasuk "Cruise passengers"). Cruise Passengers ialah setiap pengunjung yang tiba di suatu negara di mana mereka tidak menginap di akomodasi yang tersedia di negara tersebut, misalnya dengan kapal laut.

TECHNICAL NOTES

1. **An International Visitor** is any person visiting a country other than his usual place of residence for any reason other than for earning income in the country visited, and the length of stay is no more than one year (12 months). This definition covers two categories of foreign visitors, namely:

a. **"Tourist"** is any visitor staying for at least 24 hours, but no more than one year, in the country visited, with the intention of visiting, and for any of these purposes: Pleasure, recreation and sports, Business, visiting friends and relatives, missions, attending meetings, conferences, visit for health reasons and study.

b. **"Excursionist"** is any visitor staying less than 24 hours in the country visited including, "Cruise Passengers", i.e. visitors arriving in a country without staying in any accommodation available in the visited country

- 2. Akomodasi** ialah suatu usaha yang menggunakan suatu bangunan atau sebagian bangunan yang disediakan secara khusus, dan setiap orang dapat menginap, makan serta memperoleh pelayanan dan fasilitas lainnya dengan pembayaran. Akomodasi dibedakan antara hotel dan akomodasi lainnya. Ciri khusus dari hotel adalah mempunyai restoran yang berada di bawah manajemen hotel tersebut.
- 3. Hotel** adalah penyediaan akomodasi secara harian berupa kamar-kamar di dalam satu bangunan yang dapat dilengkapi dengan jasa pelayanan makan dan minum, kegiatan hiburan dan atau fasilitas lainnya. Hotel terdiri dari hotel berbintang dan hotel non- bintang.
- 4. Hotel bintang** adalah usaha penyediaan jasa pelayanan penginapan, makan minum serta jasa lainnya bagi umum dengan menggunakan sebagian atau seluruh bangunan. Usaha ini dikelola secara komersial serta memenuhi ketentuan persyaratan sebagai hotel bintang (termasuk berlian) yang ditetapkan dalam surat keputusan instansi yang membinanya. Misalnya hotel bintang lima, hotel bintang empat dan seterusnya.
- 2. Accommodation** is an establishment using a building or a part of a building, prepared commercially for any person to stay, eat and obtain service as well as other facilities. Accommodation is segregated into hotel and other accommodations. The special characteristic of hotel is having a restaurant under hotel management.
- 3. Hotel** is a daily supply of accommodation rooms within a building which can be equipped with eating and drinking services, entertainment activities and/or other facilities. Hotel consists of a classified hotel and a non-classified hotel.
- 4. A star hotel** is the business of providing an accommodation, eating and drinking as well as other services for the public by using a building or a part of a building. It is managed commercially and meets specified requirements as a star hotel (including diamonds) set forth in the decree of fostering agency. For example, five star hotel, four star hotel, and so on

ULASAN

Kabupaten Lampung Utara memiliki 9 buah hotel, yaitu 2 di Kecamatan Bukit Kemuning, 1 hotel di Kecamatan Kotabumi, 3 hotel di Kecamatan Kotabumi Selatan, 2 hotel di Kecamatan Abung Selatan, dan 1 hotel di Kecamatan Blambangan Pagar. Kesebelas hotel tersebut merupakan hotel berbagai tingkatan. Jika dibandingkan dengan tahun sebelumnya, tidak terjadi penambahan hotel di kabupaten Lampung Utara.

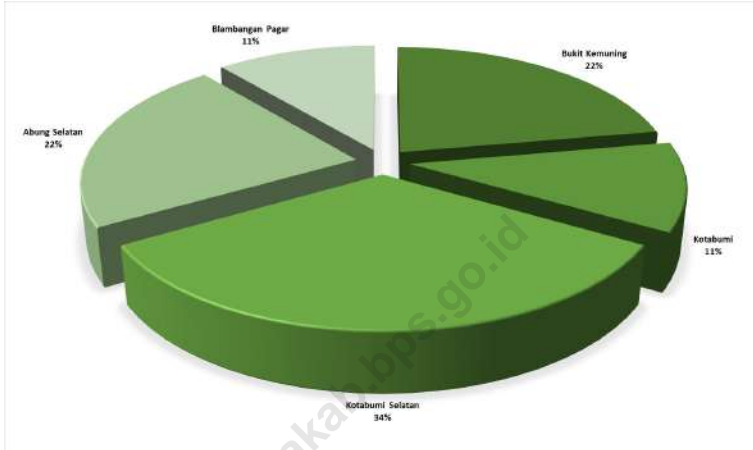
DESCRIPTION

Lampung Utara has 9 hotels, 2 hotels in Bukit Kemuning, 1 hotels in Kotabumi, 3 hotels in Kotabumi Selatan, 2 hotels in Abung Selatan, and 1 hotels in Blambangan Pagar. The eleven hotels are hotels of various levels. When compared to the previous year, there were no additional hotels in Lampung Utara district.

<https://lampungutarakab.bps.go.id>

Gambar 7.1
Figures

**Jumlah Akomodasi Hotel Menurut Kecamatan di
Kabupaten Lampung Utara, 2022**
*Number of Hotels by Subdistrict in Lampung Utara
Regency, 2022*



Sumber/Source:

Tabel
Table 7.1**Jumlah Rumah Makan/Restoran Menurut Kecamatan di
Kabupaten Lampung Utara, 2019–2022**
**Number of Restaurants by Subdistrict in Lampung Utara
Regency, 2019–2022**

Kecamatan Subdistrict	2019	2020	2021	2022
(1)	(2)	(3)	(4)	(5)
[010] Bukit Kemuning	...	19	18	...
[011] Abung Tinggi	...	9	9	...
[020] Tanjung Raja	...	0	0	...
[030] Abung Barat	...	8	8	...
[031] Abung Tengah	...	0	0	...
[032] Abung Kunang	...	3	8	...
[033] Abung Pekurun	...	0	16	...
[040] Kotabumi	...	4	8	...
[041] Kotabumi Utara	...	2	2	...
[042] Kotabumi Selatan	...	43	30	...
[050] Abung Selatan	...	11	11	...
[051] Abung Semuli	...	3	21	...
[052] Blambangan Pagar	...	2	2	...
[060] Abung Timur	...	0	0	...
[061] Abung Surakarta	...	0	0	...
[070] Sungkai Selatan	...	0	1	...
[071] Muara Sungkai	...	0	0	...
[072] Bunga Mayang	...	7	7	...
[073] Sungkai Barat	...	0	0	...
[074] Sungkai Jaya	...	0	5	...
[080] Sungkai Utara	...	6	8	...
[081] Hulu Sungkai	...	0	0	...
[082] Sungkai Tengah	...	0	0	...
Kabupaten Lampung Utara	...	109	154	...

Catatan/Note: ...

Sumber/Source: ...

Tabel
Table 7.2**Jumlah Akomodasi Hotel Menurut Kecamatan di
Kabupaten Lampung Utara, 2019–2022**
*Number of Hotels by Subdistrict in Lampung Utara Regency,
2019–2022*

Kecamatan Subdistrict	2019	2020	2021	2022
(1)	(2)	(3)	(4)	(5)
[010] Bukit Kemuning	3	3	2	2
[011] Abung Tinggi	-	-	-	-
[020] Tanjung Raja	-	-	-	-
[030] Abung Barat	-	-	-	-
[031] Abung Tengah	-	-	-	-
[032] Abung Kunang	-	-	-	-
[033] Abung Pekurun	-	-	-	-
[040] Kotabumi	1	1	1	1
[041] Kotabumi Utara	-	-	-	-
[042] Kotabumi Selatan	4	4	3	3
[050] Abung Selatan	2	2	2	2
[051] Abung Semuli	-	-	-	-
[052] Blambangan Pagar	1	1	1	1
[060] Abung Timur	-	-	-	-
[061] Abung Surakarta	-	-	-	-
[070] Sungkai Selatan	-	-	-	-
[071] Muara Sungkai	-	-	-	-
[072] Bunga Mayang	-	-	-	-
[073] Sungkai Barat	-	-	-	-
[074] Sungkai Jaya	-	-	-	-
[080] Sungkai Utara	-	-	-	-
[081] Hulu Sungkai	-	-	-	-
[082] Sungkai Tengah	-	-	-	-
Kabupaten Lampung Utara	11	11	9	9

Catatan/Note: ...

Sumber/Source: ...

08

TRANSPORTASI DAN KOMUNIKASI
TRANSPORTATION AND COMMUNICATION



INFOGRAFIS
PEMBATAS BAB 08

<https://lampungutarakab.bps.go.id>

PENJELASAN TEKNIS

1. Data transportasi dan komunikasi meliputi :
 - a. Panjang Jalan
 - b. Angkutan Darat
 - c. Angkutan Laut
 - d. Pos dan Telekomunikasi

2. **Kendaraan bermotor** adalah setiap kendaraan yang digerakkan oleh peralatan teknik yang ada pada kendaraan tersebut, biasanya digunakan untuk angkutan orang atau barang di atas jalan raya selain kendaraan yang berjalan di atas rel. Kendaraan bermotor yang dicatat adalah semua jenis kendaraan kecuali kendaraan bermotor TNI/Polri dan Korps Diplomatik.

3. **Mobil penumpang** adalah setiap kendaraan bermotor yang dilengkapi dengan tempat duduk untuk sebanyak banyaknya delapan orang, tidak termasuk tempat duduk untuk pengemudi, baik dilengkapi atau tidak dilengkapi bagasi.

4. **Mobil bis** adalah setiap kendaraan bermotor yang dilengkapi dengan tempat duduk untuk lebih dari delapan orang, tidak termasuk tempat duduk untuk pengemudi, baik dilengkapi atau tidak dilengkapi bagasi.

TECHNICAL NOTES

1. *Data on transportations and communications include:*
 - a. *Length of Road*
 - b. *Land Transport*
 - c. *Sea Transport*
 - d. *Pos and Telecommunications*

2. **Motor vehicles** are any vehicle that is driven by the existing technical equipment on the vehicle, normally used to transport people or goods on the road other than vehicle that runs on the rails. Motor vehicles recorded are all types of vehicle except motor vehicles owned by TNI/police and the Diplomatic Corps.

3. **Passenger automobile** is any motorized vehicle equipped with seating for as many as eight people, not including seat for the driver, either equipped or not equipped with luggage.

4. **Bus** is any motor vehicles equipped with seating for more than eight people, not including seat for the driver, either equipped or not equipped with luggage.

5. **Mobil truk** adalah setiap kendaraan bermotor yang digunakan untuk angkutan barang, selain mobil penumpang, mobil bis dan kendaraan bermotor roda dua.
 6. Data panjang jalan bersumber dari Dinas Pekerjaan Umum Kecamatan, diolah dari daftar PJII/5.
 7. **Kunjungan kapal** adalah kapal yang datang di pelabuhan baik untuk berlabuh di perairan maupun bersandar di dermaga.
 8. **Kantor Pos** adalah pemberi pelayanan pengiriman barang, uang, dsb, dari suatu tempat ke tempat yang lain. Pengguna pelayanan biasanya diharuskan menempel perangko yang cukup pada sampul surat, kartu pos, pos wesel, warkat pos, paket dsb. Rumah pos berfungsi sama seperti kantor pos dan kantor pos pembantu, bedanya rumah pos biasanya terletak di daerah terpencil.
 9. **Telekomunikasi** adalah setiap pemancaran, pengiriman dan atau penerimaan dari setiap informasi dalam bentuk tandatanda, isyarat, tulisan, gambar, suara dan bunyi melalui sistem kawat, optik, radio atau sistem elektromagnetik lainnya.
5. **Truck** is any motor vehicles used to transport goods, other than passenger cars, buses and twowheel motor vehicles.
 6. Road length data derived from the Office of Subdistrict Public Works, compiled from the questionnaires PJ-II/5.
 7. **Ship call** is a ship arriving at a port either for docking or berthing.
 8. **Post office** is an establishment dealing with the delivery of goods, letters, money, etc. from one place to another place. Service users usually put postage stamps on the envelope and postcard or are charged with amount of money in obtaining services such as money order, aerogramme, package post, etc. A mailing house has the same function as post office and auxiliary post office. It is usually located in remote areas.
 9. **Telecommunication** includes every transmitting, delivering and or receiving from every information of marking, signal, article, picture, sound and voice through strand or wire system, optic, radio or other electromagnetic system.

10. Internet adalah sebuah jaringan komputer publik di seluruh dunia. Internet menyediakan akses ke sejumlah layanan komunikasi termasuk World Wide Web dan membawa email, berita, hiburan dan file data.

10. The internet is worldwide public computer network. It provides access to a number of communication services including the World Wide Web and carries e-mail, news, entertainment and data files.

<https://lampungutarakab.bps.go.id>

ULASAN

Transportasi menjadi hal yang sangat penting dalam pembangunan suatu wilayah, baik pembangunan di sektor ekonomi, sosial, maupun pendidikan. Transportasi yang baik tentunya akan menekan biaya produksi, memudahkan akses dalam mendapatkan barang ataupun menjual barang, serta memperlancar mobilisasi penduduk yang pada akhirnya akan menggerakkan roda ekonomi dan informasi suatu daerah.

Jalan, sebagai salah satu sarana transportasi, di Kabupaten Lampung Utara. Jalan Nasional sepanjang 177,3 km, Jalan Provinsi sepanjang 154,4 km, dan Jalan Kabupaten sepanjang 2143.1 km.

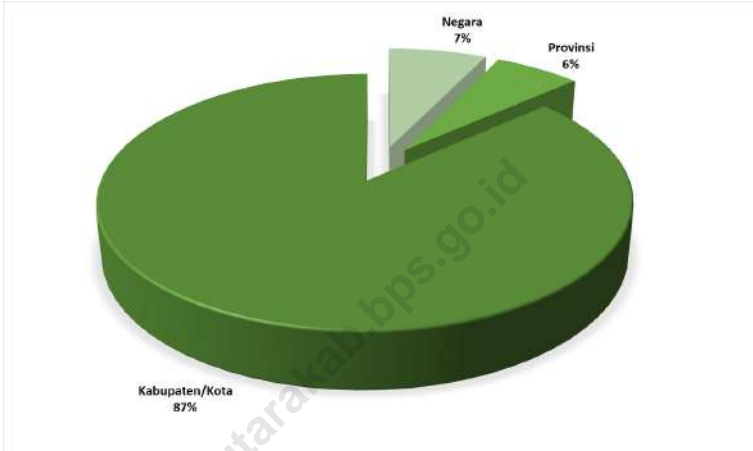
DESCRIPTION

Transportation is very important in the development of a region, whether development in the economic, social, and educational sectors. Good transport will certainly reduce the cost of production, facilitate access in obtaining goods or sell goods, and facilitate the mobilization of the population which will ultimately drive the wheels of economy and information of a region.

Road, as a means of transportation, in Lampung Utara Regency. National roads are 177.3 km long, Provincial roads are 154.4 km long, and Regency roads are 2 143.1 km.

Gambar 8.1
Figures

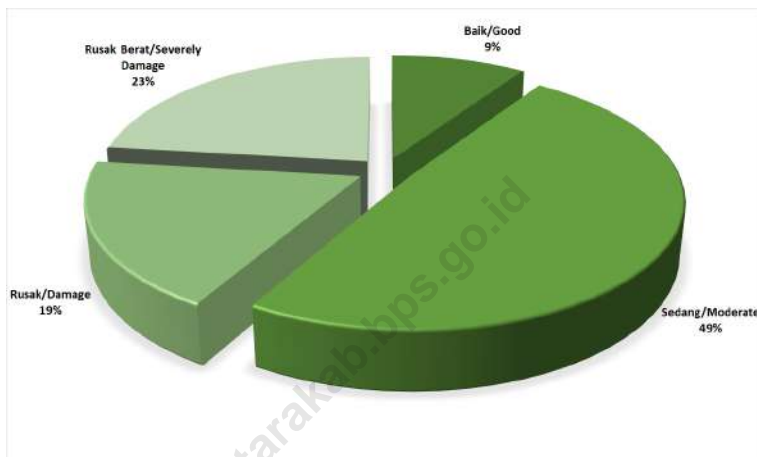
Panjang Jalan¹ Menurut Tingkat Kewenangan Pemerintahan di Kabupaten Lampung Utara (km), 2021
Length of Roads¹ by Level of Government Authority in Lampung Utara Regency (km), 2021



Sumber/Source :

Gambar 8.2
Figures

Panjang Jalan Menurut Kondisi Jalan di Kabupaten Lampung Utara (km), 2021
Length of Roads by Condition of Roads in Lampung Utara Regency (km), 2021



Sumber/Source :

8.1 TRANSPORTASI TRANSPORTATION

Tabel 8.1.1 Panjang Jalan¹ Menurut Tingkat Kewenangan Pemerintahan di Kabupaten Lampung Utara (km), 2020–2022
Table 8.1.1 Length of Roads¹ by Level of Government Authority in Lampung Utara Regency (km), 2020–2022

Tingkat Kewenangan Pemerintahan Level of Government Authority	2020	2021	2022
(1)	(2)	(3)	(4)
Negara ² /State ²	177.3	177.3	...
Provinsi/Province	154.4	154.4	...
Kabupaten/Kota Regency/Municipality	2 143.1	2 143.1	...
Jumlah/Total	2 474.8	2 474.8	...

Catatan/Note: ¹ Data tidak termasuk panjang jalan tol/Excluding toll road

² Berdasarkan Keputusan Menteri Pekerjaan Umum dan Perumahan Rakyat No. 248/KPTS/M/2016/Based on Public Work and Public Housing Ministerial Decree No. 248/KPTS/M/2016

Sumber/Source: ...

Tabel 8.1.2 Panjang Jalan Menurut Jenis Permukaan Jalan di Kabupaten Lampung Utara (km), 2020–2022
Table 8.1.2 Length of Roads by Type of Road Surface in Lampung Utara Regency (km), 2020–2022

Jenis Permukaan Jalan Type of Road Surface	2020	2021	2022
(1)	(2)	(3)	(4)
Aspal/Paved	2 031.0	1 663.6	...
Kerikil/Gravel	366.3	763.8	...
Tanah/Soil	51.4	25.9	...
Lainnya/Others	26.1	21.6	...
Jumlah/Total	2 474.8	2 474.8	...

Catatan/Note: ...

Sumber/Source: ...

Tabel 8.1.3 Panjang Jalan Menurut Kondisi Jalan di Kabupaten Lampung Utara (km), 2020–2022
Length of Roads by Condition of Roads in Lampung Utara Regency (km), 2020–2022

Kondisi Jalan Condition of Roads	2020	2021	2022
(1)	(2)	(3)	(4)
Baik/Good	805.8	234.1	...
Sedang/Moderate	774.9	1 210.3	...
Rusak/Damage	823.7	458.7	...
Rusak Berat/Severely Damage	70.4	571.6	...
Jumlah/Total	2 474.8	2 474.8	...

Catatan/Note: ...

Sumber/Source: ...

8.2 KOMUNIKASI COMMUNICATION

Tabel 8.2.1 Jumlah Kantor Pos Pembantu Menurut Kecamatan di Kabupaten Lampung Utara, 2019–2022
Number of Post Offices Subsidiaries by Subdistrict in Lampung Utara Regency, 2019–2022

Kecamatan Subdistrict	2019	2020	2021	2022
(1)	(2)	(3)	(4)	(5)
[010] Bukit Kemuning	2	2	1	1
[011] Abung Tinggi	-	-	-	-
[020] Tanjung Raja	1	1	1	1
[030] Abung Barat	1	1	1	1
[031] Abung Tengah	-	-	-	-
[032] Abung Kunang	-	-	-	-
[033] Abung Pekurun	-	-	-	-
[040] Kotabumi	1	1	1	1
[041] Kotabumi Utara	1	1	1	1
[042] Kotabumi Selatan	-	-	-	-
[050] Abung Selatan	1	1	1	1
[051] Abung Semuli	1	1	1	1
[052] Blambangan Pagar	-	-	-	-
[060] Abung Timur	-	-	-	-
[061] Abung Surakarta	-	-	-	-
[070] Sungkai Selatan	1	1	1	1
[071] Muara Sungkai	-	-	-	-
[072] Bunga Mayang	-	-	-	-
[073] Sungkai Barat	-	-	-	-
[074] Sungkai Jaya	-	-	-	-
[080] Sungkai Utara	1	1	1	1
[081] Hulu Sungkai	-	-	-	-
[082] Sungkai Tengah	-	-	-	-
Kabupaten Lampung Utara	10	10	10	10

Catatan/Note: ...

Sumber/Source: ...

BAB 9

PERBANKAN, KOPERASI, DAN HARGA-HARGA

Banking, Cooperative, and Prices



PENJELASAN TEKNIS

1. **Perbankan** adalah industri yang menangani uang tunai, kredit, dan transaksi keuangan lainnya. Perbankan didefinisikan sebagai kegiatan bisnis dalam menerima dan menjaga uang yang dimiliki oleh individu dan entitas lain, dan kemudian meminjamkan uang ini untuk melakukan kegiatan ekonomi seperti menghasilkan untung atau sekadar menutupi biaya operasional.
2. **Koperasi** adalah organisasi ekonomi rakyat yang berwatak sosial, beranggotakan orang-orang atau badan hukum koperasi, yang merupakan tata susunan ekonomi sebagai usaha bersama berdasarkan azas kekeluargaan.
3. **Usaha koperasi di Indonesia** berlandaskan pada Undang-Undang No. 25 Tahun 1992. Berdasarkan undang-undang tersebut gerak langkah koperasi menjadi lebih leluasa karena perkumpulan koperasi dianggap sama dengan bentuk badan usaha lain.
4. **Koperasi di Indonesia** berperan strategis dalam menggerakkan denyut nadi perekonomian masyarakat serta pembangunan nasional.

TECHNICAL NOTES

1. **Banking** is an industry that handles cash, credit, and other financial transactions. Banking is defined as business activities in receiving and maintaining money owned by individuals and other entities, and then lending this money to carry out economic activities such as generating profits or simply covering operational costs.
2. **Cooperative** is a popular economic organization of social character, of persons or legal entities cooperatives, which is the arrangement of the economy as a joint venture based on the principle of kinship.
3. **Cooperative business in Indonesia** is based on Law No. 25 of 1992. Based on this law, the steps of cooperatives become more flexible because cooperative associations are considered to be the same as other business entities.
4. **Cooperatives in Indonesia** play a strategic role in driving the pulse of the people's economy and national development.

5. **Peran dan fungsi koperasi** tidak hanya sebatas aktivitas ekonomi, tetapi juga sebagai manifestasi semangat kolektif, kebersamaan, dan prinsip keadilan yang berakar pada masyarakat kita, yaitu gotong royong.
6. **Jenis koperasi** yang dicakup terdiri dari KUD, KPR, KOPKAR dan koperasi lainnya.
5. **The role and function of cooperatives** is not only limited to economic activities, but also as a manifestation of the collective spirit, togetherness, and the principle of justice rooted in our society, namely mutual cooperation.
6. **Type cooperative** consists of KUD, mortgage, Kopkar and other cooperatives.

<https://lampungutarakab.bps.go.id>

ULASAN

Koperasi sebagai penggerak roda perekonomian masyarakat turut andil menciptakan kesejahteraan rakyat. Masyarakat yang pada umumnya bekerja sebagai petani mengandalkan koperasi unit desa ataupun koperasi kelompok tani sebagai pendukung kelancaran usaha.

Jumlah koperasi tahun 2022 mengalami kenaikan menjadi 163 koperasi.

DESCRIPTION

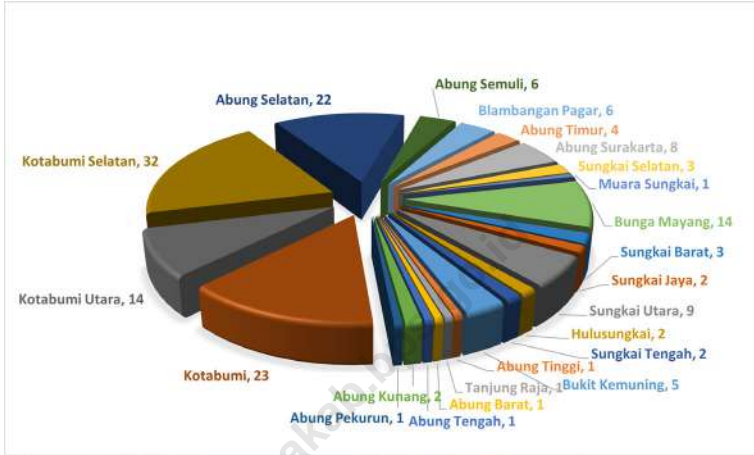
Cooperatives as the wheels of the people's economy contribute to the welfare of the people. People who generally work as farmers rely on village cooperative units or farmer group cooperatives as a supporter of business smoothness.

The number of cooperatives in 2022 increase to be 163 of cooperatives

<https://lampungutarakab.bps.go.id>

Gambar 9.1
Figures

Jumlah Koperasi Aktif Menurut Kecamatan di Kabupaten Lampung Utara, 2022
Number of Active Cooperative by Subdistrict in Lampung Utara Regency, 2022

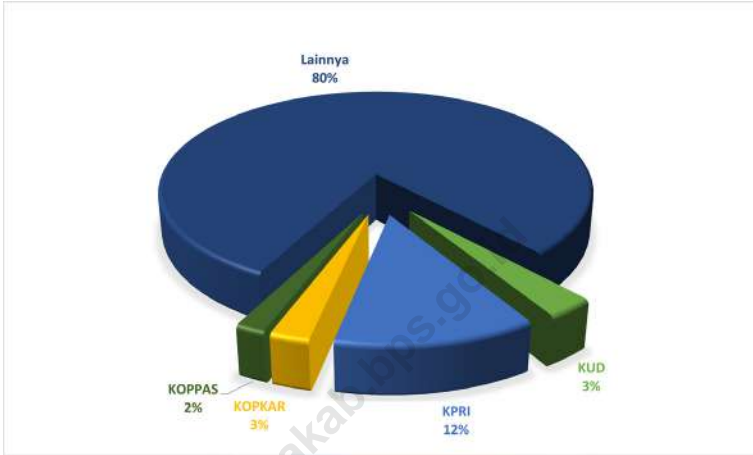


Sumber/Source :

<https://lampungutarakab.go.id>

Gambar 9.2
Figures

Jumlah Koperasi Menurut Jenis Koperasi dan Kecamatan di Kabupaten Lampung Utara, 2022
Number of Cooperative by Kind of Cooperative and Subdistrict in Lampung Utara Regency, 2022



Sumber/Source :

<https://lampungutarakab.go.id>

Tabel 9.1
Table

Jumlah Koperasi Aktif Menurut Kecamatan di Kabupaten Lampung Utara, 2019–2022
Number of Active Cooperative by Subdistrict in Lampung Utara Regency, 2019–2022

Kecamatan Subdistrict	2019	2020	2021	2022
(1)	(2)	(3)	(4)	(5)
[010] Bukit Kemuning	9	9	5	5
[011] Abung Tinggi	4	4	1	1
[020] Tanjung Raja	3	3	1	1
[030] Abung Barat	2	2	1	1
[031] Abung Tengah	4	4	1	1
[032] Abung Kunang	3	3	2	2
[033] Abung Pekurun	1	1	1	1
[040] Kotabumi	30	30	24	23
[041] Kotabumi Utara	11	13	15	14
[042] Kotabumi Selatan	37	37	32	32
[050] Abung Selatan	21	21	21	22
[051] Abung Semuli	9	9	6	6
[052] Blambangan Pagar	3	3	5	6
[060] Abung Timur	5	5	4	4
[061] Abung Surakarta	13	13	7	8
[070] Sungkai Selatan	6	6	3	3
[071] Muara Sungkai	2	2	1	1
[072] Bunga Mayang	14	14	14	14
[073] Sungkai Barat	3	3	3	3
[074] Sungkai Jaya	3	3	2	2
[080] Sungkai Utara	12	12	9	9
[081] Hulu Sungkai	3	3	2	2
[082] Sungkai Tengah	2	2	2	2
Kabupaten Lampung Utara	200	202	162	163

Catatan/Note: ...

Sumber/Source: ...

Tabel
Table 9.2**Jumlah Koperasi Menurut Jenis Koperasi dan Kecamatan di Kabupaten Lampung Utara, 2022**
Number of Cooperative by Kind of Cooperative and Subdistrict in Lampung Utara Regency, 2022

Kecamatan Subdistrict	Jenis Koperasi/ Kind of Cooperative					Jumlah Total
	KUD	KPRI	KOPKAR	KOPPAS	Lainnya Other	
(1)	(2)	(3)	(4)	(5)	(6)	(7)
[010] Bukit Kemuning	0	0	0	1	4	5
[011] Abung Tinggi	0	0	0	0	1	1
[020] Tanjung Raja	0	0	0	0	1	1
[030] Abung Barat	0	0	0	0	1	1
[031] Abung Tengah	1	0	0	0	0	1
[032] Abung Kunang	0	0	0	0	2	2
[033] Abung Pekurun	0	0	0	0	1	1
[040] Kotabumi	0	2	1	1	19	23
[041] Kotabumi Utara	2	0	0	0	12	14
[042] Kotabumi Selatan	0	12	1	0	19	32
[050] Abung Selatan	1	1	2	0	18	22
[051] Abung Semuli	0	1	0	0	5	6
[052] Blambangan Pagar	0	0	0	0	6	6
[060] Abung Timur	0	0	0	0	4	4
[061] Abung Surakarta	0	1	0	0	7	8
[070] Sungkai Selatan	0	1	0	0	2	3
[071] Muara Sungkai	0	0	0	0	1	1
[072] Bunga Mayang	1	0	0	1	12	14
[073] Sungkai Barat	0	1	0	0	2	3
[074] Sungkai Jaya	0	0	0	0	2	2
[080] Sungkai Utara	0	1	0	0	8	9
[081] Hulu Sungkai	0	0	0	0	2	2
[082] Sungkai Tengah	0	0	0	0	2	2
Kabupaten Lampung Utara	5	20	4	3	131	163

Catatan/Note: ...

Sumber/Source: ...

BAB 10

PENGELUARAN PENDUDUK

Population Expenditure



PENJELASAN TEKNIS

TECHNICAL NOTES

- | | |
|---|---|
| <p>1. Pengeluaran rata-rata per kapita adalah biaya yang dikeluarkan untuk konsumsi semua anggota rumah tangga selama sebulan baik yang berasal dari pembelian, pemberian maupun produksi sendiri dibagi dengan banyaknya anggota rumah tangga dalam rumah tangga tersebut.</p> | <p>1. <i>Per capita Average Expenditure is the cost spent for all household members consumption during the month, whether from purchasing, giving or own production, divided by the number of household members in the household.</i></p> |
| <p>2. Data konsumsi/pengeluaran yang dikumpulkan pada Susenas dibagi menjadi dua kelompok yaitu konsumsi makanan dan bukan makanan.</p> | <p>2. <i>The data of consumption/ expenditure collected in Susenas are divided into two groups, namely food and non-food consumption.</i></p> |
| <p>3. Konsumsi/pengeluaran makanan dirinci menjadi 215 jenis komoditi, masing- masing dikumpulkan data kuantitas dan nilainya.</p> | <p>3. <i>Consumption/ expenditure on food covers 215 commodities, both quantity data and value are collected.</i></p> |
| <p>4. Untuk konsumsi bukan makanan pada umumnya yang dikumpul hanya data nilainya, kecuali untuk beberapa jenis pengeluaran tertentu, seperti penggunaan listrik, air, gas, dan bahan bakar minyak (BBM) yang juga dikumpulkan kuantitasnya.</p> | <p>4. <i>For consumption of non-food, the data collected in general ore only their values, except for certain types of expenditure, such as electricity, water, gas, and fuel, which are also collected for their quantity data..</i></p> |

<https://lampungutarakab.bps.go.id>

ULASAN

Penduduk Kabupaten Lampung Utara pada tahun 2022 secara umum memiliki pengeluaran sebesar Rp858,544 per kapita per bulan. Dari jumlah tersebut, 41.98 persen, atau Rp 360,455 digunakan untuk komoditi nonmakanan. Sementara sisanya 58.02 persen, atau Rp 498,088 digunakan untuk komoditi makanan.

Dari pengeluaran yang dikeluarkan untuk komoditi makanan, pengeluaran untuk kelompok Makanan dan Minuman Jadi memiliki persentase terbesar. Kelompok ini memiliki persentase 12.00 persen. Di urutan berikutnya ada Rokok dengan persentase 9.14 persen dan Padi-padian 8,54 persen. Sisanya digunakan untuk komoditi makanan yang lain.

Sementara untuk pengeluaran di komoditi non makanan, pengeluaran terbesar penduduk Kabupaten Lampung Utara banyak berada di kelompok Perumahan dan Fasilitas Rumah Tangga, dengan persentase 23.08 persen dari total pengeluaran non makanan. Di urutan berikutnya adalah Aneka komoditas dan jasa dengan 9,34 persen; Pajak, pungutan, dan asuransi dengan 3.71 persen; Komoditas tahan lama 3.14 persen; Pakaian, alas kaki, dan tutup kepala dengan 2.86 persen; dan Keperluan Pesta dan Upacara 1,02 persen.

DESCRIPTION

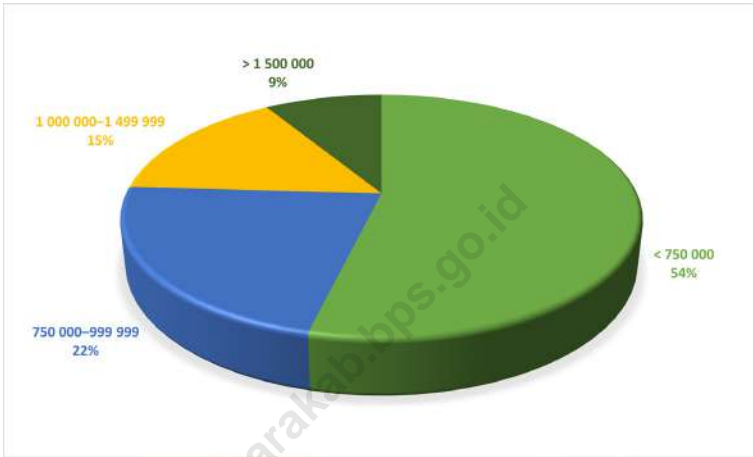
The population of Lampung Utara Regency in 2021 generally has an expenditure of Rp 877.499 per capita per month. of this amount, 43,15 percent, or Rp 357.088 is used for non-food commodities. While the rest, 56.85 percent, or Rp. 470.411, is used for food commodities.

From expenditures spent on food commodities, the expenditure for the Ready food and Beverages group has the largest percentage. this group has a percentage of 12.00 percent. On the next position there is Cigarettes 9.14 percent and Cereals group with a percentage of 8,54 percent. The rest is used for other food commodities.

Meanwhile, for expenditure on non-food commodities, the largest expenditure of the population of North Lampung Regency is in the housing and household facilities group, with a percentage of 23.08 percent of the total non-food expenditure. Next in line are various commodities and services with 9.34 percent; Taxes, levies and insurance with 3.71 percent; Durable commodities 3.14 percent; Clothing, footwear and headgear with 2.86 percent; and Supplies for Parties and Ceremonies 1.02 percent.

Gambar 10.1
Figures

Persentase Penduduk Menurut Golongan Pengeluaran Per Kapita Sebulan di Kabupaten Lampung Utara, 2022
Percentage of Population by Class of Monthly Expenditure per Capita in Lampung Utara Regency, 2022



Sumber/Source :

<https://lampungutarakab.bps.go.id>

Tabel
Table 10.1

Rata-rata Pengeluaran per Kapita Sebulan Menurut Kelompok Komoditas (rupiah) di Kabupaten Lampung Utara, 2021 dan 2022
Monthly Average Expenditure per Capita by Commodity Group (rupiahs) in Lampung Utara Regency, 2021 and 2022

Kelompok Komoditas/Commodity Group	2021	2022
(1)	(2)	(3)
Makanan/Food		
Padi-padian/ <i>Cereals</i>	70 695	67 460
Umbi-umbian/ <i>Tubers</i>	4 865	4 024
Ikan/udang/cumi/kerang/ <i>Fish/shrimp/common squid/shells</i>	34 782	41 385
Daging/ <i>Meat</i>	13 203	18 722
Telur dan susu/ <i>Eggs and milk</i>	27 584	27 475
Sayur-sayuran/ <i>Vegetables</i>	59 117	54 542
Kacang-kacangan/ <i>Legumes</i>	13 395	11 451
Buah-buahan/ <i>Fruits</i>	14 563	16 834
Minyak dan kelapa/ <i>Oil and coconut</i>	17 048	22 841
Bahan minuman/ <i>Beverage stuffs</i>	18 792	19 014
Bumbu-bumbuan/ <i>Spices</i>	11 212	13 079
Konsumsi lainnya/ <i>Miscellaneous food items</i>	10 273	11 981
Makanan dan minuman jadi/ <i>Prepared food and beverages</i>	99 284	104 124
Rokok/ <i>Cigarettes</i>	75 598	85 155
Jumlah makanan/Total food	470 411	498 088
Bukan makanan/Non-food		
Perumahan dan fasilitas rumah tangga/ <i>Housing and household facilities</i>	191 025	200 375
Aneka barang dan jasa/ <i>Goods and services</i>	77 326	78 063
Pakaian, alas kaki, dan tutup kepala/ <i>Clothing, footwear, and headgear</i>	23 664	22 905
Barang tahan lama/ <i>Durable goods</i>	25 968	13 699
Pajak, pungutan, dan asuransi/ <i>Taxes and insurance</i>	30 687	32 057
Keperluan pesta dan upacara/kenduri/ <i>Parties and ceremonies</i>	8 419	13 356
Jumlah bukan makanan/Total non-food	357 089	360 455
Jumlah/Total	827 500	858 544

Catatan/Note: ...

Sumber/Source: BPS, Survei Sosial Ekonomi Nasional (Susenas) Maret 2021 dan Maret 2022/BPS-Statistics Indonesia, National Socioeconomic Survey

Tabel
Table 10.2

Persentase Pengeluaran per Kapita Sebulan Menurut Kelompok Komoditas di Kabupaten Lampung Utara, 2021 dan 2022
Percentage of Monthly Expenditure per Capita by Commodity Group in Lampung Utara Regency, 2021 and 2022

Kelompok Komoditas/Commodity Group	2021	2022
(1)	(2)	(3)
Makanan/Food		
Padi-padian/ <i>Cereals</i>	8.54	7.86
Umbi-umbian/ <i>Tubers</i>	0.59	0.47
Ikan/udang/cumi/kerang/ <i>Fish/shrimp/common squid/shells</i>	4.20	4.82
Daging/ <i>Meat</i>	1.60	2.18
Telur dan susu/ <i>Eggs and milk</i>	3.33	3.20
Sayur-sayuran/ <i>Vegetables</i>	7.14	6.35
Kacang-kacangan/ <i>Legumes</i>	1.62	1.33
Buah-buahan/ <i>Fruits</i>	1.76	1.96
Minyak dan kelapa/ <i>Oil and coconut</i>	2.06	2.66
Bahan minuman/ <i>Beverage stuffs</i>	2.27	2.21
Bumbu-bumbuan/ <i>Spices</i>	1.35	1.52
Konsumsi lainnya/ <i>Miscellaneous food items</i>	1.24	1.40
Makanan dan minuman jadi/ <i>Prepared food and beverages</i>	12.00	12.13
Rokok/ <i>Cigarettes</i>	9.14	9.92
Jumlah makanan/Total food	56.85	58.02
Bukan makanan/Non-food		
Perumahan dan fasilitas rumah tangga/ <i>Housing and household facilities</i>	23.08	23.34
Aneka barang dan jasa/ <i>Goods and services</i>	9.34	9.09
Pakaian, alas kaki, dan tutup kepala/ <i>Clothing, footwear, and headgear</i>	2.86	2.67
Barang tahan lama/ <i>Durable goods</i>	3.14	1.60
Pajak, pungutan, dan asuransi/ <i>Taxes and insurance</i>	3.71	3.73
Keperluan pesta dan upacara/kenduri/ <i>Parties and ceremonies</i>	1.02	1.56
Jumlah bukan makanan/Total non-food	43.15	41.98
Jumlah/Total	100.00	100.00

Catatan/Note: ...

Sumber/Source: BPS, Survei Sosial Ekonomi Nasional (Susenas) Maret 2021 dan Maret 2022/BPS-Statistics Indonesia, National Socioeconomic Survey

Tabel
Table 10.3**Persentase Penduduk Menurut Golongan Pengeluaran Per Kapita Sebulan di Kabupaten Lampung Utara, 2022**
Percentage of Population by Class of Monthly Expenditure per Capita in Lampung Utara Regency, 2022

Golongan Pengeluaran Per Kapita Sebulan (rupiah) <i>Class of Monthly Expenditure per Capita (rupiahs)</i>	Persentase Penduduk <i>Percentage of Population</i>
(1)	(2)
< 750 000	53.78
750 000–999 999	22.10
1 000 000–1 499 999	15.37
> 1 500 000	8.75
Jumlah/Total	100.00

Catatan/Note: ...

Sumber/Source: BPS, Survei Sosial Ekonomi Nasional (Susenas) Maret/BPS-Statistics Indonesia, National Socioeconomic Survey March

BAB 11

PERDAGANGAN

Trade



PENJELASAN TEKNIS

1. **Badan Hukum** adalah kesatuan yuridis (hukum), teknis, dan ekonomis yang bertujuan mencari laba atau keuntungan.
2. **Perseroan Terbatas** adalah suatu badan hukum untuk menjalankan usaha yang memiliki modal terdiri dari saham-saham, yang pemiliknya memiliki bagian sebanyak saham yang dimilikinya.
3. **Perorangan** adalah bisnis yang dimiliki, dioperasikan dan dipertanggungjawabkan oleh satu orang.
4. **Pedagang Besar** adalah pedagang yang kegiatannya membeli barang dalam jumlah yang besar dan menjualnya kembali dengan jumlah yang besar.
5. **Pedagang Menengah** adalah pedagang yang membeli barang dagangan dalam jumlah besar dan menjualnya kembali kepada para pedagang kecil dalam jumlah sedang atau kecil.
6. **Pedagang Kecil** adalah pedagang yang membeli barang dagangan dalam jumlah sedang dan menjualnya kembali kepada konsumen akhir. Termasuk didalamnya pedagang mikro

TECHNICAL NOTES

1. **Law Firm** is a juridical entity of law, technical, and economical which aim for profit or gain.
2. **Joint-Stock Company** is a legal entity to run a business consists of capital stock, which is part of owner shares.
3. **Individual business** is a businesses owned, operated and accounted for by one person.
4. **Wholesaler** is a trader whose activities are buying goods in large quantities and reselling it at large quantities.
5. **Medium Trader** is a trader whose activities are buying goods in large quantities and reselling it to small trader in a medium or small quantities.
6. **Small Trader** is a trader whose activities are buying goods in medium quantities and sell it to consumer. Also, it include the micro trader.

7. **Sarana Perdagangan** yang dicakup antara lain;
- a. **Pasar** adalah tempat bertemunya pembeli dan penjual untuk melakukan transaksi jual beli barang atau jasa.
 - b. **Toko** adalah tempat tertutup yang di dalamnya terjadi kegiatan perdagangan dengan jenis benda atau barang yang khusus.
 - c. **Kios** adalah toko kecil yang fungsinya sama dengan toko, namun memiliki ukuran lebih kecil.
 - d. **Warung** adalah usaha kecil milik keluarga berupa pertokoan, warung, warung kecil, ataupun rumah makan sederhana
7. **Trading Facilities** covered;
- a. **Market** is a meeting place for buyers and sellers to make buying and selling goods or services.
 - b. **Shop** is covered in it occurs trade activities with types of objects or special items
 - c. **Stall** is a small shop that functions the same as the stores, but has a smaller size.
 - d. **Warung** is a small family owned business in the form of shops, stalls, small shops, or a simple restaurant

ULASAN

Sektor perdagangan merupakan salah satu sektor penggerak perekonomian di Kabupaten Lampung Utara. Sektor Perdagangan di Kabupaten Lampung Utara didominasi oleh Kios dari beberapa tahun terakhir (2012- 2015).

DESCRIPTION

The trade sector is one sector of the economy drive in Lampung Utara Regnecy. It is dominated by Stall from the past few years (2012-2015)

<https://lampungutarakab.bps.go.id>

Gambar 11.1
Figures

**Banyaknya Desa/Kelurahan Menurut Keberadaan Sarana
Perdagangan di Kabupaten Lampung Utara, 2021**
*Number of Villages/Sub-Districts by Availability of Trading
Facility in Lampung Utara Regency, 2021*



Sumber/Source :

Tabel
Table 11.1**Banyaknya Desa/Kelurahan Menurut Keberadaan Sarana
Perdagangan di Kabupaten Lampung Utara, 2021**
*Number of Villages/Sub-Districts by Availability of Trading
Facility in Lampung Utara Regency, 2021*

Kecamatan Subdistrict	Mini Market	Restoran/ Rumah Makan	Warung/ Kedai Makanan	Toko/ Warung Kelontong
(1)	(2)	(3)	(4)	(5)
[010] Bukit Kemuning	5	5	8	8
[011] Abung Tinggi	1	3	4	8
[020] Tanjung Raja	2	0	16	19
[030] Abung Barat	1	2	4	14
[031] Abung Tengah	2	0	3	11
[032] Abung Kunang	0	4	7	7
[033] Abung Pekurun	0	1	5	9
[040] Kotabumi	7	3	13	13
[041] Kotabumi Utara	2	1	8	8
[042] Kotabumi Selatan	4	6	14	14
[050] Abung Selatan	6	5	13	16
[051] Abung Semuli	2	2	7	7
[052] Blambangan Pagar	1	1	7	7
[060] Abung Timur	2	0	12	12
[061] Abung Surakarta	1	0	9	9
[070] Sungkai Selatan	2	1	9	11
[071] Muara Sungkai	0	0	7	11
[072] Bunga Mayang	3	2	11	11
[073] Sungkai Barat	0	0	6	10
[074] Sungkai Jaya	2	1	9	9
[080] Sungkai Utara	1	1	15	15
[081] Hulu Sungkai	1	0	8	10
[082] Sungkai Tengah	1	0	6	8
Kabupaten Lampung Utara	46	38	201	247

BAB 12

SISTEM NERACA REGIONAL

System of Regional Accounts



PENJELASAN TEKNIS**TECHNICAL NOTES**

1. Penghitungan statistik neraca nasional mengikuti buku petunjuk yang diterbitkan oleh Perserikatan Bangsa Bangsa (PBB) dikenal sebagai Sistem Neraca Nasional (SNN). SNN adalah rekomendasi internasional tentang bagaimana menyusun ukuran aktivitas ekonomi yang sesuai dengan standar neraca baku yang didasarkan pada prinsip-prinsip ekonomi. Rekomendasi yang dimaksud dinyatakan dalam sekumpulan konsep, definisi, klasifikasi, dan aturan neraca yang disepakati secara internasional dalam mengukur indikator tertentu seperti Produk Domestik Bruto (PDB). Salah satu bentuk adaptasi pencatatan statistik nasional adalah melakukan perubahan tahun dasar PDB Indonesia dari tahun 2000 ke 2010. Perubahan tahun dasar PDB dilakukan seiring dengan mengadopsi rekomendasi PBB yang tertuang dalam Sistem Neraca Nasional 2008 (SNA 2008).

1. *The method used to estimate national accounts statistics is based on the standard guidelines formed by United Nation known as System of National Accounts (SNA). SNA is the internationally agreed standard set of recommendations on how to compile measures of economic activity in accordance with strict accounting conventions based on economic principles. The recommendations are expressed in term of a set of concepts, definitions, classifications and accounting rules that comprise the internationally agreed standard for measuring indicators such as Gross Domestic Product (GDP). One of the improvement in the national statistical system is to rebase GDP form base year 2000 to 2010 in order to capture current economic condition. It is in line with the United Nations (UN) recommendation on 2008 SNA.*

2. Produk Domestik Bruto pada tingkat nasional serta Produk Domestik Regional Bruto (PDRB) pada tingkat regional (provinsi) menggambarkan kemampuan suatu wilayah untuk menciptakan nilai tambah pada suatu waktu tertentu. Untuk menyusun PDB maupun PDRB digunakan 2 pendekatan, yaitu lapangan usaha dan pengeluaran. Keduanya menyajikan komposisi data nilai tambah dirinci menurut sumber kegiatan ekonomi (lapangan usaha) dan menurut komponen penggunaannya. PDB maupun PDRB dari sisi lapangan usaha merupakan penjumlahan seluruh komponen nilai tambah bruto yang mampu diciptakan oleh sektor-sektor ekonomi atas berbagai aktivitas produksinya. Sedangkan dari sisi pengeluaran menjelaskan tentang penggunaan dari nilai tambah tersebut.
3. PDB menurut lapangan usaha mengalami perubahan klasifikasi dari 9 lapangan usaha menjadi 17 lapangan usaha. PDB menurut lapangan usaha dirinci menurut total nilai tambah dari seluruh sektor ekonomi yang mencakup lapangan usaha Pertanian, Kehutanan, dan Perikanan; Pertambangan dan Penggalian; Industri Pengolahan; Pengadaan Listrik dan Gas; Pengadaan Air, Pengelolaan Sampah, Limbah
2. *The basic measure of the value added arising from economic activity is known as Gross Domestic Product at the national level and Gross Regional Domestic Product (GRDP) at the regional level (provinces/regencies/municipalities). To compile these statistics, two approaches have been used, i.e. "production approach" and "expenditure approach". The first approach is to measure value added produced by various kinds of economic activities, while the second approach is to measure final uses of the country's output. In other words, GDP/GRDP is the sum of total value added produced by all economic industries (activities) and the way of using it.*
3. *GDP by industry classification changes from 9 sectors to 17 industries. GDP by industry is classified by types of economic activities such as Agriculture, Forestry and Fishing; Mining and Quarrying; Manufacturing; Electricity and Gas; Water supply, Sewerage, Waste Management and Remediation Activities; Construction; Wholesale and Retail Trade; Repair of Motor Vehicles and Motorcycles; Transportation*

dan Daur Ulang; Konstruksi; Perdagangan Besar dan Eceran, Reparasi Mobil dan Sepeda Motor; Transportasi dan Pergudangan; Penyediaan Akomodasi dan Makan Minum; Informasi dan Komunikasi; Jasa Keuangan dan Asuransi; Real Estate; Jasa Perusahaan; Administrasi Pemerintahan, Pertahanan dan Jaminan Sosial Wajib; Jasa Pendidikan; Jasa Kesehatan dan Kegiatan Sosial; dan Jasa lainnya.

4. PDB menurut pengeluaran mengalami perubahan klasifikasi dimana pengeluaran konsumsi Lembaga Non Profit yang Melayani Rumah Tangga (LNPR) yang sebelumnya termasuk bagian dari pengeluaran konsumsi rumah tangga menjadi komponen terpisah. Sehingga klasifikasi PDB menurut pengeluaran dirinci menjadi 7 komponen yaitu komponen pengeluaran konsumsi rumah tangga, pengeluaran konsumsi LNPR, pengeluaran konsumsi pemerintah, pembentukan modal tetap bruto, perubahan inventori, ekspor barang dan jasa, dan impor barang dan jasa.

and Storage; Accommodation and Food Service Activities; Information and Communication; Financial and Insurance Activities; Real Estate Activities; Business Activities; Public Administration; Defence and Compulsory Social Security; Education; Human Health and Social Work Activities; and Other Services Activities.

4. *GDP by expenditure classification changes where consumption expenditure Non-profit Institutions Serving Households (NPISH) previously included as part of household consumption expenditure is taken out into separate component. So that, GDP by type of expenditures is classified into: household consumption expenditure, NPISH consumption expenditure, government consumption expenditure, gross fixed capital formation, changes in inventories, exports of goods and services, and imports of goods and services.*

5. Pengeluaran konsumsi rumah tangga mencakup berbagai pengeluaran konsumsi akhir rumah tangga atas barang dan jasa untuk memenuhi kebutuhan individu ataupun kelompok secara langsung. Pengeluaran rumah tangga di sini mencakup makanan dan minuman selain restoran; pakaian, alas kaki dan jasa perawatannya; perumahan dan perlengkapan rumah tangga; kesehatan dan pendidikan; transportasi dan komunikasi; restoran dan hotel serta lainnya.
5. *Household consumption expenditures consist of expenditures incurred by households, which are used for both individual or collective needs. Household consumptions are classified into food and beverages other than restaurants; clothing, footwear, and related maintenance services; housing and household equipment; health and education; transport and communication; restaurants and hotels; and others.*
6. Pengeluaran Konsumsi Pemerintah terdiri dari Pengeluaran Konsumsi Individu dan Pengeluaran Konsumsi Kolektif. Barang dan jasa individu merupakan barang dan jasa privat, dimana ciri-ciri barang privat adalah a) Scarcity, yaitu ada kelangkaan/keterbatasan dalam jumlah; b) Excludable consumption, yaitu konsumsi suatu barang dapat dibatasi hanya pada mereka yang memenuhi persyaratan tertentu (biasanya harga); c) Rivalrous competition, yaitu konsumsi oleh satu konsumen akan mengurangi atau menghilangkan kesempatan pihak lain untuk melakukan hal serupa. Contoh barang dan jasa yang dihasilkan pemerintah dan tergolong sebagai barang dan jasa individu adalah jasa pelayanan kesehatan pemerintah di rumah
6. *Government consumption expenditure consists of Individual Consumption Expenditure and Collective Consumption Expenditure. Individual goods and services are private goods and services, which the characteristics of private goods is a) Scarcity, that there is a scarcity/limited in number; b) Excludable consumption, the consumption of goods can be limited only to those who meet certain requirements (usually the price); c) Rivalrous competition, ie consumption by the consumer will reduce or eliminate the chance of another party to do so. Examples of goods and services produced by government and classified as goods and services of individuals is the government health services in hospitals/health centers and education services in schools/universities. Collective goods and*

sakit/puskesmas dan jasa pendidikan di sekolah/ universitas negeri. Sedangkan barang dan jasa kolektif ekuivalen dengan barang publik yang memiliki ciri a) Non rivalry, yaitu penggunaan satu konsumen terhadap suatu barang tidak mengurangi kesempatan konsumen lain untuk juga mengkonsumsi barang tersebut; b) Non excludable, yaitu apabila suatu barang publik tersedia, maka tidak ada yang dapat menghalangi siapapun untuk memperoleh manfaat dari barang tersebut atau dengan kata lain setiap orang memiliki akses ke barang tersebut. Contoh barang dan jasa yang dihasilkan pemerintah dan tergolong sebagai barang dan jasa kolektif adalah jasa pertahanan yang dilakukan TNI dan keamanan yang dilakukan kepolisian.

services equivalent to public goods characterized by a) Non-rivalry, namely the use of a consumer for an item does not reduce the chance of another consumer to also consume goods; b) Non-excludable, i.e. when a public good available, then nothing can hinder anyone to benefit from the goods or in other words everyone has access to the goods. Examples of goods and services produced by government and classified as collective goods and services is carried military defense services and the police's security.

7. Pembentukan Modal Tetap Bruto (PMTB) mencakup pengadaan, pembuatan, dan pembelian barang modal. Barang modal dimaksud adalah barang-barang yang digunakan untuk proses produksi, tahan lama atau yang mempunyai umur pemakaian lebih dari satu tahun seperti bangunan, mesin-mesin dan alat angkutan. Termasuk pula di sini perbaikan besar (berat) yang sifatnya memperpanjang umur atau mengubah bentuk atau kapasitas barang modal tersebut.

7. *Gross Fixed Capital Formation (GFCF) includes procurement, manufacture, and the purchase of capital goods. Capital goods are goods which are used for the production process, durable or have a service life of more than one year such as buildings, machinery, and transportation equipment. Including here: huge improvement that are to extend the life or changing the shape or the capacity of the capital goods. Capital expenditures for military purposes are also covered as GFCF.*

Pengeluaran barang modal untuk keperluan militer juga dicakup sebagai PMTB. Klasifikasi komponen PMTB dibagi menjadi 6 sub komponen yaitu Konstruksi; Mesin dan Peralatan; Kendaraan; Peralatan Lainnya; Cultivated Biological Resources (CBR) dan Produk Kekayaan Intelektual.

GFCF component are classified into six sub-components: Construction; Machinery and Equipment; vehicle; Other equipment; Cultivated Biological Resources (CBR) and Intellectual Property Product.

8. Ekspor barang dan jasa merupakan transaksi perdagangan barang dan jasa dari penduduk (residen) ke bukan penduduk (nonresiden). Impor barang dan jasa adalah transaksi perdagangan dari bukan penduduk ke penduduk. Ekspor atau impor barang terjadi pada saat terjadi perubahan hak kepemilikan barang antara penduduk dengan bukan penduduk (dengan atau tanpa perpindahan fisik barang tersebut). Pada PDB dengan tahun dasar 2010, ekspor dan impor barang dirinci menjadi nonmigas dan migas.
8. *Exports of goods and services consist of transactions of goods and services from residents to non-residents. Imports of goods and services consist of transaction of goods and services from nonresidents to residents. Exports and imports of goods occur when there are changes in ownership of goods between residents and nonresidents (with or without physical movements of goods across frontiers). On the GDP at 2010 basic year, exports and imports of goods specified into non oil and gas and oil and gas.*
9. Produk Domestik Bruto maupun agregat turunannya disajikan dalam 2 (dua) versi penilaian, yaitu atas dasar "harga berlaku" dan atas dasar "harga konstan". Disebut sebagai harga berlaku karena seluruh agregat dinilai dengan menggunakan harga pada tahun berjalan, sedangkan harga konstan penilaiannya didasarkan kepada harga satu
9. *GDP and its aggregations are presented in two forms: at current market prices and at constant base year market prices. In presenting current market prices, all aggregates are valued at current market prices, while base year constant market prices are shown by valuing all aggregates at fixed base year prices. Year of 2010 is used as the base year in this publication.*

tahun dasar tertentu, dalam publikasi ini digunakan harga tahun 2010.

10. Laju pertumbuhan Produk Domestik Bruto diperoleh dari perhitungan PDB atas dasar harga konstan. Diperoleh dengan cara mengurangi nilai PDB pada tahun ke-n terhadap nilai pada tahun ke n-1 (tahun sebelumnya), dibagi dengan nilai pada tahun ke n-1, dikalikan dengan 100 persen. Laju pertumbuhan menunjukkan perkembangan agregat pendapatan dari satu waktu tertentu terhadap waktu sebelumnya.
10. *Growth rate of Gross Domestic Product is derived from GDP at constant market prices. It is obtained by subtracting the value of GDP year n with the value of GDP year n-1, divided by the value of GDP year n-1, then multiplied by 100 percent. The growth rate of GDP explains the income growth during the given period.*

ULASAN

Data pendapatan regional adalah salah satu indikator makro yang dapat menunjukkan kondisi perekonomian regional setiap tahun. PDRB harga berlaku menunjukkan kemampuan sumber daya ekonomi yang dihasilkan oleh suatu wilayah. Nilai PDRB yang besar menunjukkan kemampuan sumber daya ekonomi yang besar, begitu juga sebaliknya. PDRB harga konstan dapat digunakan untuk menunjukkan laju pertumbuhan ekonomi secara keseluruhan atau setiap kategori dari tahun ke tahun. Distribusi PDRB harga berlaku menurut lapangan usaha menggambarkan struktur perekonomian atau peranan setiap kategori ekonomi dalam suatu wilayah.

PDRB Kabupaten Lampung Utara mengalami peningkatan dari tahun sebelumnya. Berdasarkan harga berlaku, PDRB Kabupaten Lampung Utara pada tahun 2021 sebesar 24.865,07 Miliar Rupiah dan 16.727,89 Miliar Rupiah menurut harga konstan.

Laju Pertumbuhan PDRB Kabupaten Lampung Utara Atas Dasar Harga Konstan Menurut Pengeluaran tahun 2021 sebesar 2,82 persen.

DESCRIPTION

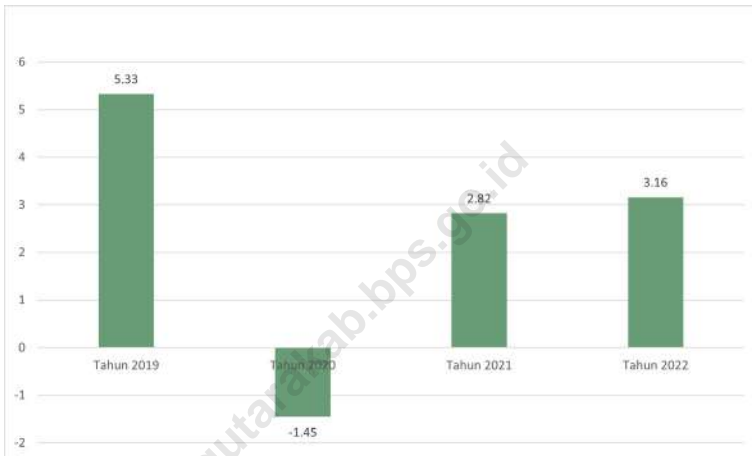
Regional income is one of the macro indicators that can show region annual economic condition. Gross regional domestic product at current market price indicates the economic resources generated by a region. High gross regional domestic product usually indicate the higher economic resources in a region, and vice versa. gross regional domestic product at constant prices can be used to indicate the overall or each category economic growth rate from year to year. Distribution of gRDP at current market price by category describes the structure of the economy or the role of each economic category for total gross regional domestic product within a region.

GRDP of Lampung Utara Regency this year is over the previous one. Based on current price, GRDP of Lampung Utara Regency in 2021 is 24.865,07 Billion Rupiahs. On the other hand, it is 16.727,89 Billion Rupiahs at Constant price.

The growth rate of GRDP of North Lampung Regency on the basis of Constant Prices according to Expenditures in 2021 is 2.82 percent.

Gambar
Figures 12.1

Laju Pertumbuhan Produk Domestik Regional Bruto Atas Dasar Harga Konstan 2010 Menurut Lapangan Usaha di Kabupaten Lampung Utara (persen), 2019–2022
Growth Rate of Gross Regional Domestic Product at 2010 Constant Market Prices by Industry in Lampung Utara Regency (percent), 2019–2022



Sumber/Source :

Tabel
Table 12.1

Produk Domestik Regional Bruto Atas Dasar Harga Berlaku Menurut Lapangan Usaha di Kabupaten Lampung Utara (miliar rupiah), 2018–2022
Gross Regional Domestic Product at Current Market Prices by Industry in Lampung Utara Regency (billion rupiahs), 2018–2022

Lapangan Usaha/Industry	2018	2019	2020	2021 ^x	2022 ^{xx}
(1)	(2)	(3)	(4)	(5)	(6)
A Pertanian, Kehutanan, dan Perikanan/ <i>Agriculture, Forestry, and Fishing</i>	8 279,24	8 510,39	8 689,04	8 851,67	9 586,06
B Pertambangan dan Penggalian/ <i>Mining and Quarrying</i>	808,25	851,37	876,93	870,63	916,78
C Industri Pengolahan/ <i>Manufacturing</i>	2 915,41	3 299,15	3 184,74	3 405,85	3 602,56
D Pengadaan Listrik dan Gas/ <i>Electricity and Gas</i>	15,20	16,87	17,69	19,08	19,27
E Pengadaan Air; Pengelolaan Sampah, Limbah, dan Daur Ulang/ <i>Water Supply; Sewerage, Waste Management, and Remediation Activities</i>	13,79	14,08	14,46	15,03	15,74
F Konstruksi/ <i>Construction</i>	1 774,12	1 941,28	1 878,22	2 080,17	2 268,21
G Perdagangan Besar dan Eceran; Reparasi Mobil dan Sepeda Motor/ <i>Wholesale and Retail Trade; Repair of Motor Vehicles and Motorcycles</i>	2 814,02	3 171,59	3 023,60	3 334,02	3 732,94
H Transportasi dan Pergudangan/ <i>Transportation and Storage</i>	1 244,56	1 346,56	1 293,45	1 348,85	1 634,07
I Penyediaan Akomodasi dan Makan Minum/ <i>Accommodation and Food Service Activities</i>	281,59	311,18	295,52	294,48	305,86
J Informasi dan Komunikasi/ <i>Information and Communication</i>	989,15	1 073,93	1 142,04	1 181,10	1 284,95

Lanjutan Tabel/*Continued Table* 12.1

Lapangan Usaha/ <i>Industry</i>		2018	2019	2020	2021 ^x	2022 ^{xx}
(1)		(2)	(3)	(4)	(5)	(6)
K	Jasa Keuangan dan Asuransi/ <i>Financial and Insurance Activities</i>	424,73	443,53	457,73	487,75	515,35
L	Real Estat/ <i>Real Estate Activities</i>	565,72	631,33	632,76	644,65	670,50
M,N	Jasa Perusahaan/ <i>Business Activities</i>	24,04	25,30	25,36	25,82	27,76
O	Administrasi Pemerintahan, Pertahanan, dan Jaminan Sosial Wajib/ <i>Public Administration and Defence; Compulsory Social Security</i>	821,50	858,66	907,77	940,83	968,73
P	Jasa Pendidikan/ <i>Education</i>	789,26	872,60	909,09	937,28	967,89
Q	Jasa Kesehatan dan Kegiatan Sosial/ <i>Human Health and Social Work Activities</i>	208,46	225,25	240,69	253,31	259,85
R,S,T,U	Jasa Lainnya/ <i>Other Services Activities</i>	168,73	187,17	176,83	174,57	230,39
Produk Domestik Regional Bruto/<i>Gross Regional Domestic Product</i>		22 137,79	23 780,22	23 765,92	24 865,07	27 006,93

Catatan/*Note*: ...Sumber/*Source*: BPS, berbagai sensus, survei dan sumber lain/*BPS-Statistics Indonesia, various census, survey, and other sources*

Tabel
Table 12.2

Produk Domestik Regional Bruto Atas Dasar Harga Konstan 2010 Menurut Lapangan Usaha di Kabupaten Lampung Utara (miliar rupiah), 2018–2022
Gross Regional Domestic Product at 2010 Constant Market Prices by Industry in Lampung Utara Regency (billion rupiahs), 2018–2022

Lapangan Usaha/Industry		2018	2019	2020	2021 ^a	2022 ^{xx}
(1)		(2)	(3)	(4)	(5)	(6)
A	Pertanian, Kehutanan, dan Perikanan/ <i>Agriculture, Forestry, and Fishing</i>	5 790,85	5 835,07	5 846,93	5 770,47	5 890,27
B	Pertambangan dan Penggalian/ <i>Mining and Quarrying</i>	538,33	563,09	570,13	559,21	558,43
C	Industri Pengolahan/ <i>Manufacturing</i>	2 071,81	2 304,73	2 186,26	2 311,65	2 361,49
D	Pengadaan Listrik dan Gas/ <i>Electricity and Gas</i>	12,55	13,64	14,39	14,99	15,02
E	Pengadaan Air; Pengelolaan Sampah, Limbah, dan Daur Ulang/ <i>Water Supply; Sewerage, Waste Management, and Remediation Activities</i>	9,20	9,37	9,59	9,85	10,18
F	Konstruksi/ <i>Construction</i>	1 302,49	1 401,48	1 360,62	1 454,79	1 474,21
G	Perdagangan Besar dan Eceran; Reparasi Mobil dan Sepeda Motor/ <i>Wholesale and Retail Trade; Repair of Motor Vehicles and Motorcycles</i>	1 961,48	2 128,62	1 983,90	2 174,05	2 321,86
H	Transportasi dan Pergudangan/ <i>Transportation and Storage</i>	872,23	939,28	886,78	904,50	986,85
I	Penyediaan Akomodasi dan Makan Minum/ <i>Accommodation and Food Service Activities</i>	186,58	202,93	191,82	189,72	193,51
J	Informasi dan Komunikasi/ <i>Information and Communication</i>	836,93	902,53	965,88	1 040,66	1 104,85

Lanjutan Tabel/*Continued Table 12.2*

Lapangan Usaha/ <i>Industry</i>		2018	2019	2020	2021 ^x	2022 ^{xx}
(1)		(2)	(3)	(4)	(5)	(6)
K	Jasa Keuangan dan Asuransi/ <i>Financial and Insurance Activities</i>	285,26	292,74	302,51	308,23	301,67
L	Real Estat/ <i>Real Estate Activities</i>	430,96	456,13	447,05	452,79	456,85
M,N	Jasa Perusahaan/ <i>Business Activities</i>	16,01	16,59	16,32	16,49	17,00
O	Administrasi Pemerintahan, Pertahanan, dan Jaminan Sosial Wajib/ <i>Public Administration and Defence; Compulsory Social Security</i>	515,96	536,57	560,81	583,64	580,49
P	Jasa Pendidikan/ <i>Education</i>	570,75	615,27	632,70	639,93	660,24
Q	Jasa Kesehatan dan Kegiatan Sosial/ <i>Human Health and Social Work Activities</i>	151,27	160,96	170,62	176,28	175,21
R,S,T,U	Jasa Lainnya/ <i>Other Services Activities</i>	119,85	129,06	123,04	120,62	148,44
Produk Domestik Regional Bruto/<i>Gross Regional Domestic Product</i>		15 672,53	16 508,06	16 269,34	16 727,89	17 256,56

Catatan/*Note*: ...Sumber/*Source*: BPS, berbagai sensus, survei dan sumber lain/*BPS-Statistics Indonesia, various census, survey, and other sources*

Tabel
Table 12.3

Distribusi Persentase Produk Domestik Regional Bruto Atas Dasar Harga Berlaku Menurut Lapangan Usaha di Kabupaten Lampung Utara, 2018–2022
Percentage Distribution of Gross Regional Domestic Product at Current Market Prices by Industry in Lampung Utara Regency, 2018–2022

Lapangan Usaha/ <i>Industry</i>	2018	2019	2020	2021 ^x	2022 ^{xx}
(1)	(2)	(3)	(4)	(5)	(6)
A Pertanian, Kehutanan, dan Perikanan/ <i>Agriculture, Forestry, and Fishing</i>	37,40	35,79	36,56	35,60	35,49
B Pertambangan dan Penggalian/ <i>Mining and Quarrying</i>	3,65	3,58	3,69	3,50	3,39
C Industri Pengolahan/ <i>Manufacturing</i>	13,17	13,87	13,40	13,70	13,34
D Pengadaan Listrik dan Gas/ <i>Electricity and Gas</i>	0,07	0,07	0,07	0,08	0,07
E Pengadaan Air; Pengelolaan Sampah, Limbah, dan Daur Ulang/ <i>Water Supply; Sewerage, Waste Management, and Remediation Activities</i>	0,06	0,06	0,06	0,06	0,06
F Konstruksi/ <i>Construction</i>	8,01	8,16	7,90	8,37	8,40
G Perdagangan Besar dan Eceran; Reparasi Mobil dan Sepeda Motor/ <i>Wholesale and Retail Trade; Repair of Motor Vehicles and Motorcycles</i>	12,71	13,34	12,72	13,41	13,82
H Transportasi dan Pergudangan/ <i>Transportation and Storage</i>	5,62	5,66	5,44	5,42	6,05
I Penyediaan Akomodasi dan Makan Minum/ <i>Accommodation and Food Service Activities</i>	1,27	1,31	1,24	1,18	1,13
J Informasi dan Komunikasi/ <i>Information and Communication</i>	4,47	4,52	4,81	4,75	4,76
K Jasa Keuangan dan Asuransi/ <i>Financial and Insurance Activities</i>	1,92	1,87	1,93	1,96	1,91

Lanjutan Tabel/*Continued Table* 12.3

Lapangan Usaha/ <i>Industry</i>		2018	2019	2020	2021 ^x	2022 ^{xx}
(1)		(2)	(3)	(4)	(5)	(6)
L	Real Estat/ <i>Real Estate Activities</i>	2,56	2,65	2,66	2,59	2,48
M,N	Jasa Perusahaan/ <i>Business Activities</i>	0,11	0,11	0,11	0,10	0,10
O	Administrasi Pemerintahan, Pertahanan, dan Jaminan Sosial Wajib/ <i>Public Administration and Defence; Compulsory Social Security</i>	3,71	3,61	3,82	3,78	3,59
P	Jasa Pendidikan/ <i>Education</i>	3,57	3,67	3,83	3,77	3,58
Q	Jasa Kesehatan dan Kegiatan Sosial/ <i>Human Health and Social Work Activities</i>	0,94	0,95	1,01	1,02	0,96
R,S,T,U	Jasa Lainnya/ <i>Other Services Activities</i>	0,76	0,79	0,74	0,70	0,85
Produk Domestik Regional Bruto/<i>Gross Regional Domestic Product</i>		100,00	100,00	100,00	100,00	100,00

Catatan/*Note*: ...Sumber/*Source*: BPS, berbagai sensus, survei dan sumber lain/*BPS-Statistics Indonesia, various census, survey, and other sources*

Tabel
Table 12.4**Laju Pertumbuhan Produk Domestik Regional Bruto Atas Dasar Harga Konstan 2010 Menurut Lapangan Usaha di Kabupaten Lampung Utara (persen), 2019–2022**
Growth Rate of Gross Regional Domestic Product at 2010 Constant Market Prices by Industry in Lampung Utara Regency (percent), 2019–2022

Lapangan Usaha/Industry		2019	2020	2021 ^x	2022 ^{xx}
(1)		(2)	(3)	(4)	(5)
A	Pertanian, Kehutanan, dan Perikanan/ <i>Agriculture, Forestry, and Fishing</i>	0,76	0,20	-1,31	2,08
B	Pertambangan dan Penggalian/ <i>Mining and Quarrying</i>	4,60	1,25	-1,92	-0,14
C	Industri Pengolahan/ <i>Manufacturing</i>	11,24	-5,14	5,74	2,16
D	Pengadaan Listrik dan Gas/ <i>Electricity and Gas</i>	8,71	5,48	4,21	0,18
E	Pengadaan Air; Pengelolaan Sampah, Limbah, dan Daur Ulang/ <i>Water Supply; Sewerage, Waste Management, and Remediation Activities</i>	1,83	2,36	2,73	3,27
F	Konstruksi/ <i>Construction</i>	7,60	-2,92	6,92	1,34
G	Perdagangan Besar dan Eceran; Reparasi Mobil dan Sepeda Motor/ <i>Wholesale and Retail Trade; Repair of Motor Vehicles and Motorcycles</i>	8,52	-6,80	9,58	6,80
H	Transportasi dan Pergudangan/ <i>Transportation and Storage</i>	7,69	-5,59	2,00	9,10
I	Penyediaan Akomodasi dan Makan Minum/ <i>Accommodation and Food Service Activities</i>	8,76	-5,48	-1,10	2,00
J	Informasi dan Komunikasi/ <i>Information and Communication</i>	7,84	7,02	7,74	6,17
K	Jasa Keuangan dan Asuransi/ <i>Financial and Insurance Activities</i>	2,62	3,34	1,89	-2,13
L	Real Estat/ <i>Real Estate Activities</i>	5,84	-1,99	1,28	0,90

Lanjutan Tabel/Continued Table 12.4

Lapangan Usaha/Industry		2019	2020	2021 ^x	2022 ^{xx}
(1)		(2)	(3)	(4)	(5)
M,N	Jasa Perusahaan/ <i>Business Activities</i>	3,60	-1,59	1,03	3,10
0	Administrasi Pemerintahan, Pertahanan, dan Jaminan Sosial Wajib/ <i>Public Administration and Defence; Compulsory Social Security</i>	4,00	4,52	4,07	-0,54
P	Jasa Pendidikan/ <i>Education</i>	7,80	2,83	1,14	3,17
Q	Jasa Kesehatan dan Kegiatan Sosial/ <i>Human Health and Social Work Activities</i>	6,40	6,00	3,32	-0,60
R,S,T,U	Jasa Lainnya/ <i>Other Services Activities</i>	7,68	-4,66	-1,97	23,06
Produk Domestik Regional Bruto/<i>Gross Regional Domestic Product</i>		5,33	-1,45	2,82	3,16

Catatan/Note: ...

Sumber/Source: BPS, berbagai sensus, survei dan sumber lain/*BPS-Statistics Indonesia, various census, survey, and other sources*

Tabel
Table 12.5

Produk Domestik Regional Bruto Atas Dasar Harga Berlaku Menurut Jenis Pengeluaran di Kabupaten Lampung Utara (miliar rupiah), 2018–2022
Gross Regional Domestic Product at Current Market Prices by Type of Expenditure in Lampung Utara Regency (billion rupiahs), 2018–2022

Jenis Pengeluaran Type of Expenditure	2018	2019	2020	2021^x	2022^{xx}
(1)	(2)	(3)	(4)	(5)	(6)
Pengeluaran Konsumsi Rumah Tangga <i>Household Consumption Expenditure</i>	13 269.79	14 490.81	14 585.47	15 153.60	16 645.15
Pengeluaran Konsumsi LNPRT <i>NPISH Consumption Expenditure</i>	687.71	755,86	737.50	780.84	834.63
Pengeluaran Konsumsi Pemerintah <i>Government Consumption Expenditure</i>	1 607.78	1 683.40	1 672.60	1 698.14	1 681.72
Pembentukan Modal Tetap Bruto <i>Gross Fixed Capital Formation</i>	7 312.06	7 980.37	7 788.14	8 393.61	8 947.77
Perubahan Inventori <i>Changes in Inventories</i>	3.57	1.46	2.32	1.26	1.34
Net Ekspor Barang dan Jasa <i>Net Exports of Goods and Services</i>	-743.13	-1 131.69	-1 020.12	-1 162.37	-1 103.67
Produk Domestik Regional Bruto Gross Regional Domestic Product	22 137.79	23 780.22	23 765.92	24 865.07	27 006.93

Catatan/Note: ...

Sumber/Source: BPS, berbagai sensus, survei dan sumber lain/BPS-Statistics Indonesia, various census, survey, and other sources

Tabel
Table 12.6

Produk Domestik Regional Bruto Atas Dasar Harga Konstan 2010 Menurut Jenis Pengeluaran di Kabupaten Lampung Utara (miliar rupiah), 2018–2022
Gross Regional Domestic Product at 2010 Constant Market Prices by Type of Expenditure in Lampung Utara Regency (billion rupiahs), 2018–2022

Jenis Pengeluaran Type of Expenditure	2018	2019	2020	2021^x	2022^{xx}
(1)	(2)	(3)	(4)	(5)	(6)
Pengeluaran Konsumsi Rumah Tangga <i>Household Consumption Expenditure</i>	9 154.13	9 646.26	9 535.61	9 671.45	10 130.32
Pengeluaran Konsumsi LNPRT <i>NPISH Consumption Expenditure</i>	427.83	462.04	442.87	458.73	470.63
Pengeluaran Konsumsi Pemerintah <i>Government Consumption Expenditure</i>	1 022.55	1 052.28	1 022.61	1 027.51	1 000.49
Pembentukan Modal Tetap Bruto <i>Gross Fixed Capital Formation</i>	4 977.57	5 216.82	4 951.52	5 172.43	5 285.24
Perubahan Inventori <i>Changes in Inventories</i>	2.09	1.39	0.87	0.76	0.67
Net Ekspor Barang dan Jasa <i>Net Exports of Goods and Services</i>	88.35	129.27	315.86	397.01	369.21
Produk Domestik Regional Bruto Gross Regional Domestic Product	15 672.53	16 508.06	16 269.34	16 727.89	17 256.56

Catatan/Note: ...

Sumber/Source: BPS, berbagai sensus, survei dan sumber lain/BPS-Statistics Indonesia, various census, survey, and other sources

BAB 13

PERBANDINGAN ANTAR KABUPATEN/KOTA

Regency/Municipal Comparison



<https://lanjungkab.bps.go.id>

PENJELASAN TEKNIS

1. Sumber data yang digunakan dalam bab ini berasal dari Badan Pusat Statistik Provinsi Lampung, apakah melalui publikasi atau website lampung.bps.go.id
2. Indeks Pembangunan Manusia (Metode 2014) merupakan Indeks yang mengukur pembangunan manusia dari tiga aspek dasar yaitu umur panjang dan hidup sehat; pengetahuan; dan standar hidup layak. IPM dibentuk oleh tiga dimensi dasar yaitu umur panjang dan hidup sehat (a long and healthy life), pengetahuan (knowledge), standar hidup layak (decent standard of living). Dimensi umur panjang dan hidup sehat lebih dikenal dengan dimensi kesehatan menggunakan indikator angka harapan hidup saat lahir. Dimensi pengetahuan menggunakan indikator harapan lama sekolah dan rata-rata lama sekolah sedangkan dimensi standar hidup layak menggunakan indikator PNB per kapita.

TECHNICAL NOTES

1. *The data source used in this chapter comes from the Central Statistics Agency of Lampung Province, whether through publication or the website lampung.bps.go.id*
2. *The Human Development Index (2014 Method) is an index that measures human development from three basic aspects, namely longevity and healthy living; knowledge; and a decent standard of living. HDI is formed by three basic dimensions, namely long life and healthy life (a long and healthy life), knowledge (knowledge), decent standard of living (decent standard of living). The dimension of longevity and healthy living is better known as the health dimension using life expectancy indicators at birth. The knowledge dimension uses indicators of school-long expectancy and average length of schooling while the standard of living is feasible using the PNB indicator per capita.*

ULASAN

Berdasarkan hasil sensus penduduk, wilayah dengan jumlah penduduk terbesar di provinsi Lampung pada tahun 2021 adalah kabupaten Lampung Tengah dengan jumlah penduduk 1 477.395 juta jiwa.

Berdasarkan jumlah penduduk miskin di provinsi Lampung 2021, wilayah dengan jumlah penduduk miskin terbesar adalah kabupaten Lampung Timur (159.79 ribu jiwa), sedangkan kabupaten Mesuji terdapat 15.24 ribu jiwa penduduk miskin.

Dilihat dari IPM, dari 15 kabupaten/kota, kota bandar Lampung memiliki angka IPM terbesar yaitu 77.58 yang artinya masuk kategori tinggi sedangkan Kabupaten Mesuji memiliki angka IPM 64.04 berkategori sedang.

DESCRIPTION

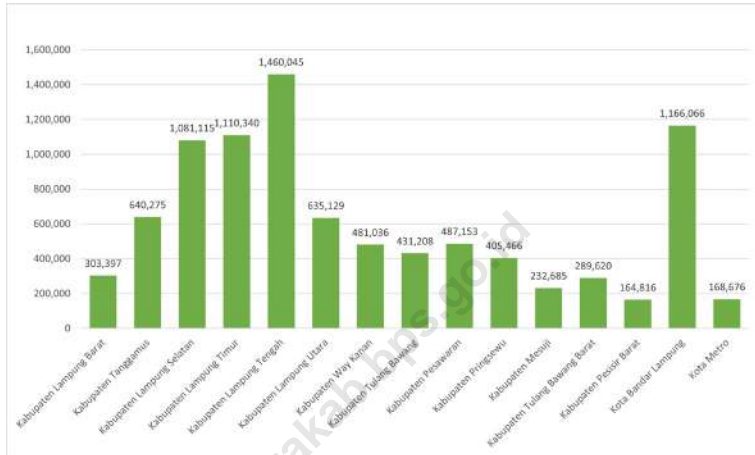
Based on population census results, the region with the largest population in Lampung province in 2021 is Central Lampung regency with a population of 1.477.395 million people.

Based on the number of poor people in Lampung province in 2021, the region with the largest number of poor people is East Lampung Regency (159.79 thousand inhabitants), while Mesuji Regency has 15.24 thousand poor population.

Viewed from the HDI, of the 15 regencies / cities, the city of Lampung has the largest HDI number of 77.58 which means it is categorized high while the Mesuji Regency has a HDI number of 64.04 in the medium category

Gambar
Figures 13.1

**Jumlah Proyeksi Penduduk Menurut Kabupaten/Kota di
Provinsi Lampung, 2022**
*Population by Regency/Municipality in Lampung Province,
2022*



Sumber/Source :

Tabel
Table 13.1**Jumlah Penduduk Menurut Kabupaten/Kota di Provinsi Lampung (ribu), 2018–2022**
Population by Regency/Municipality in Lampung Province (thousand), 2018–2022

Kabupaten/Kota Regency/Municipality	2018	2019	2020	2021	2022
(1)	(2)	(3)	(4)	(5)	(6)
[1801] Kabupaten Lampung Barat	300.7	302.8	302.1	302.7	303.4
[1802] Kabupaten Tanggamus	592.6	598.3	652.9	645.8	640.3
[1803] Kabupaten Lampung Selatan	1 002.3	1 011.3	1 064.3	1 071.7	1 081.1
[1804] Kabupaten Lampung Timur	1 036.2	1 044.3	1 127.9	1 118.1	1 110.3
[1805] Kabupaten Lampung Tengah	1 271.6	1 281.3	1 500.0	1 477.4	1 460.0
[1806] Kabupaten Lampung Utara	614.7	616.9	633.1	634.1	635.1
[1807] Kabupaten Way Kanan	446.1	450.1	473.6	476.9	481.0
[1808] Kabupaten Tulang Bawang	445.8	450.9	430.0	430.6	431.2
[1809] Kabupaten Pesawaran	440.2	444.4	477.5	481.7	487.2
[1810] Kabupaten Pringsewu	397.2	400.2	408.4	406.8	405.5
[1811] Kabupaten Mesuji	199.2	200.2	227.5	229.8	232.7
[1812] Kabupaten Tulang Bawang Barat	271.2	273.2	286.2	287.7	289.6
[1813] Kabupaten Pesisir Barat	153.7	154.9	162.7	163.6	164.8
[1871] Kota Bandar Lampung	1 033.8	1 051.5	1 209.9	1 184.9	1 166.1
[1872] Kota Metro	165.2	167.4	171.2	169.8	168.7
Provinsi Lampung	8 370.5	8 447.7	9 007.8	9 081.8	9 176.5

Catatan/Note: ...

Sumber/Source: ...

Tabel
Table 13.2

Laju Pertumbuhan Produk Domestik Regional Bruto Atas Dasar Harga Konstan 2010 Menurut Kabupaten/Kota di Provinsi Lampung (persen), 2019–2022
Rate of Growth of Gross Regional Domestic Products at 2010 Constant Market Prices by Regency/Municipality in Lampung Province (percent), 2019–2022

Kabupaten/Kota Regency/Municipality	2019	2020	2021 ^x	2022 ^{xx}
(1)	(2)	(3)	(4)	(5)
[1801] Kabupaten Lampung Barat	5,18	-1,16	2,58	4,10
[1802] Kabupaten Tanggamus	5,02	-1,77	2,34	4,16
[1803] Kabupaten Lampung Selatan	5,13	-1,73	2,68	4,91
[1804] Kabupaten Lampung Timur	3,79	-2,26	0,24	2,02
[1805] Kabupaten Lampung Tengah	5,35	-1,02	2,88	4,65
[1806] Kabupaten Lampung Utara	5,33	-1,45	2,82	3,16
[1807] Kabupaten Way Kanan	5,17	-1,16	2,90	4,41
[1808] Kabupaten Tulang Bawang	5,41	-1,34	2,88	3,92
[1809] Kabupaten Pesawaran	5,00	-1,26	2,08	4,55
[1810] Kabupaten Pringsewu	5,03	-1,21	2,91	4,37
[1811] Kabupaten Mesuji	5,26	-1,35	2,84	3,49
[1812] Kabupaten Tulang Bawang Barat	5,36	-1,32	2,89	4,49
[1813] Kabupaten Pesisir Barat	5,47	-1,18	2,07	2,88
[1871] Kota Bandar Lampung	6,17	-1,88	3,10	4,95
[1872] Kota Metro	5,57	-1,79	2,91	4,51
Provinsi Lampung				

Catatan/Note: ...

Sumber/Source: BPS dan sumber lain/BPS-Statistics Indonesia and other sources

Tabel
Table 13.3**Jumlah Penduduk Miskin Menurut Kabupaten/Kota di
Provinsi Lampung (ribu), 2018–2022**
**Number of Poor Population by Regency/Municipality in
Lampung Province (thousand), 2018–2022**

Kabupaten/Kota Regency/Municipality	2018	2019	2020	2021	2022
(1)	(2)	(3)	(4)	(5)	(6)
[1801] Kabupaten Lampung Barat	40.62	39.05	38.12	39.36	36.20
[1802] Kabupaten Tanggamus	73.77	71.9	70.37	71.89	67.43
[1803] Kabupaten Lampung Selatan	148.53	144.44	143.33	145.85	136.21
[1804] Kabupaten Lampung Timur	162.94	158.9	153.57	159.79	149.12
[1805] Kabupaten Lampung Tengah	160.12	153.84	152.28	155.77	143.34
[1806] Kabupaten Lampung Utara	128.02	122.65	119.35	121.91	114.67
[1807] Kabupaten Way Kanan	60.16	58.72	58.41	59.89	54.28
[1808] Kabupaten Tulang Bawang	43.1	42.06	42.43	44.53	39.19
[1809] Kabupaten Pesawaran	70.14	67.36	66.04	68.31	63.17
[1810] Kabupaten Pringsewu	41.63	40.55	40.12	41.04	38.18
[1811] Kabupaten Mesuji	15.01	14.94	14.72	15.24	13.88
[1812] Kabupaten Tulang Bawang Barat	21.93	21.14	20.29	23.03	20.72
[1813] Kabupaten Pesisir Barat	22.98	22.38	22.24	23.23	21.85
[1871] Kota Bandar Lampung	93.04	91.24	93.74	98.76	90.51
[1872] Kota Metro	15.06	14.49	14.31	15.32	13.68
Provinsi Lampung	1 097.05	1 063.66	1 049.32	1 083.93	1 002.41

Catatan/Note: ...

Sumber/Source: BPS, Survei Sosial Ekonomi Nasional/BPS-Statistics Indonesia, National Socioeconomic Survey

Tabel
Table 13.4

**Indeks Pembangunan Manusia Menurut Kabupaten/Kota
di Provinsi Lampung, 2018–2022**
*Human Development Index by Regency/Municipality in
Lampung Province, 2018–2022*

Kabupaten/Kota Regency/Municipality	2018	2019	2020	2021	2022
(1)	(2)	(3)	(4)	(5)	(6)
[1801] Kabupaten Lampung Barat	66.74	67.50	67.80	67.90	68.39
[1802] Kabupaten Tanggamus	65.67	66.37	66.42	66.65	67.22
[1803] Kabupaten Lampung Selatan	67.68	68.22	68.36	68.49	69.00
[1804] Kabupaten Lampung Timur	69.04	69.34	69.37	69.66	70.58
[1805] Kabupaten Lampung Tengah	69.73	70.04	70.16	70.23	70.80
[1806] Kabupaten Lampung Utara	67.17	67.63	67.67	67.89	68.33
[1807] Kabupaten Way Kanan	66.63	67.19	67.44	67.57	68.04
[1808] Kabupaten Tulang Bawang	67.70	68.23	68.52	68.73	69.53
[1809] Kabupaten Pesawaran	64.97	65.75	65.79	66.14	66.70
[1810] Kabupaten Pringsewu	69.42	69.97	70.30	70.45	70.98
[1811] Kabupaten Mesuji	62.88	63.52	63.63	64.04	64.94
[1812] Kabupaten Tulang Bawang Barat	65.30	65.93	65.97	66.22	67.13
[1813] Kabupaten Pesisir Barat	62.96	63.79	63.91	64.30	65.14
[1871] Kota Bandar Lampung	76.63	77.33	77.44	77.58	78.01
[1872] Kota Metro	76.22	76.77	77.19	77.49	77.89
Provinsi Lampung	69.02	69.57	69.69	69.90	70.45

Catatan/Note: ...

Sumber/Source: BPS, Seri Berita Resmi Statistik Indeks Pembangunan Manusia/BPS-Statistics Indonesia, Series of Press Releases of Human Development Index

DATA

MENCERDASKAN BANGSA



BADAN PUSAT STATISTIK
KABUPATEN LAMPUNG UTARA

Jalan Soekarno Hatta No.218, Tanjung Harapan
Telp/Fax: (0724) 21093, Mailbox: bps1806@bps.go.id
Homepage: <https://lampungutarakab.bps.go.id>