


Katalog/Catalog: 1102001.1804

# KABUPATEN LAMPUNG TIMUR DALAM ANGKA

*Lampung Timur Regency in Figures*


# 2023



**BADAN PUSAT STATISTIK  
KABUPATEN LAMPUNG TIMUR  
BPS-STATISTICS OF LAMPUNG TIMUR REGENCY**

KABUPATEN  
LAMPUNG TIMUR DALAM ANGKA  
*Lampung Timur ReGENCY in Figures*  
LAMPUNG TIMUR REGENCY  
IN FIGURES

2023



**Kabupaten Lampung Timur DALAM ANGKA**  
***Lampung Timur Regency in Figures***  
**2023**

ISSN: 1907-4670

No. Publikasi/*Publication Number*: 18040.2303

Katalog/*Catalog*: 1102001.1804

Ukuran Buku/*Book Size*: 14,8 cm x 21 cm

Jumlah Halaman/*Number of Pages* :xlvi. + 449 hal/*pages*

Naskah/*Manuscript*:

BPS Kabupaten Lampung Timur

*BPS-Statistics of Lampung Timur Regency*

Penyunting/*Editor*:

BPS Kabupaten Lampung Timur

*BPS-Statistics of Lampung Timur Regency*

Desain Kover/*Cover Design*:

BPS Kabupaten Lampung Timur

*BPS-Statistics of Lampung Timur Regency*

Ilustrasi Kover/*Cover Illustration*:

.....

Diterbitkan oleh/*Published by*:

©BPS Kabupaten Lampung Timur/*BPS-Statistics of Lampung Timur Regency*

Dicetak oleh/*Printed by*:

...

Dilarang mengumumkan, mendistribusikan, mengomunikasikan, dan/atau menggandakan sebagian atau seluruh isi buku ini untuk tujuan komersil tanpa izin tertulis dari Badan Pusat Statistik.

*Prohibited to announce, distribute, communicate, and/or copy part or all of this book for commercial purpose without permission from BPS-Statistics Indonesia.*

**TIM PENYUSUN/TEAM MEMBERS**

**Pengarah/Director**

Ir. Maryono

**Penanggung Jawab/Persons in Charge**

Ir. Maryono

**Penyunting/Editors**

Asita Sekar Asri + Zaza Yudha Perwira

**Pengolah Data dan Penulis Naskah/Data Processing and Authors**

Rahmasari Inayah + Asita Sekar Asri + Zaza Yudha Perwira + Mustika Putri +  
May Silviana + Johan Darmawan + Ika Wahyuni Noviyanti

**Penata Letak/Layout Designers**

Asita Sekar Asri + Zaza Yudha Perwira

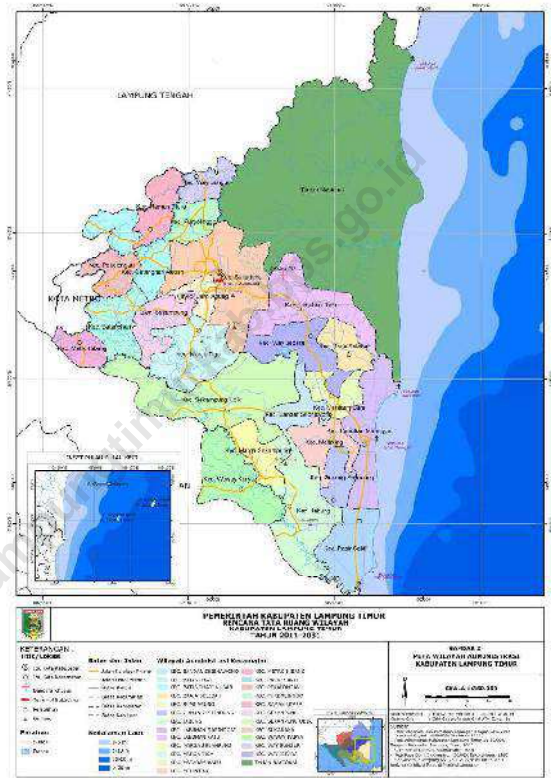
<https://lampungprov.go.id>

## **KONTRIBUTOR DATA/DATA CONTRIBUTOR**

1. Kementerian Agama/*Ministry of Religious Affair*
2. Kementerian Pendidikan dan Kebudayaan/*The Ministry of Education and Culture*
3. Badan Meteorologi Klimatologi dan Geofisika/*Meteorological, Climatology, and Geophysical Agency*
4. Badan Pusat Statistik/*BPS-Statistics Indonesia*
5. Dinas xxx
6. Dinas xxx

<https://lampungtimurkab.bps.go.id>

# PETA WILAYAH Kabupaten Lampung Timur MAP OF Lampung Timur Regency



**KEPALA BPS Kabupaten Lampung Timur**  
**CHIEF STATISTICIAN OF Lampung Timur Regency**



**Ir. Maryono**



## KATA PENGANTAR

Kabupaten Lampung Timur Dalam Angka 2023 merupakan publikasi tahunan yang diterbitkan oleh BPS Kabupaten Lampung Timur. Publikasi ini menyajikan beragam jenis data yang dibutuhkan untuk perencanaan pembangunan. Data yang disajikan merupakan data statistik dasar yang bersumber dari BPS maupun data statistik sektoral yang bersumber dari institusi lain. Publikasi ini memuat gambaran umum tentang keadaan geografi dan iklim, pemerintahan, serta perkembangan sosial-demografi dan perekonomian di Kabupaten Lampung Timur.

Publikasi Kabupaten Lampung Timur Dalam Angka akan terus mengalami penyempurnaan baik struktur maupun muatannya. Pada tahun 2021 publikasi ini terbit lebih awal guna menunjang perencanaan pembangunan khususnya di Kabupaten Lampung Timur.

Publikasi ini dapat terwujud berkat kerja sama dan bantuan dari berbagai pihak baik instansi pemerintah maupun swasta. Kepada semua pihak yang telah memberikan bantuan disampaikan penghargaan dan terima kasih. Semoga publikasi ini bermanfaat untuk berbagai pihak pemakai data khususnya para perencana dalam membantu melengkapi penyusunan rencana pembangunan. Kami mengharapkan tanggapan dan saran dari para pengguna publikasi ini untuk perbaikan pada edisi yang akan datang.

Sukadana , Februari 2023  
Kepala BPS  
Kabupaten Lampung Timur

**Ir. Maryono**





## PREFACE

*Lampung Timur Regency in Figures 2023 is an annual publication written by BPS-Statistics of Lampung Timur Regency. This publication presenting various types of data needed for development planning. The data presented is basic statistical data sourced from BPS-Statistics Indonesia and sectoral statistical data sourced from other agencies. The publication provides general pictures of geographic and climate conditions, government, and key socio-demographic and economic characteristics of Lampung Timur Regency.*

*The contents and the structure of this publication have been continuously improved. In 2021, this publication publish earlier to support development planning, especially in Lampung Timur Regency.*

*This comprehensive publication has been made possible with the assistance and contribution from several governmental institutions and private organizations. To all parties who have been involved in the preparation of this publication, I would like to express our high appreciation and gratitude. Hopefully this publication will be a useful resource for variety of purposes, especially planners in helping to equip compilation of development planning. Feedback and suggestions to improve the publication are always welcomed.*

Sukadana , February 2023  
Chief Statistician of  
Lampung Timur Regency



**Ir. Maryono**

## DAFTAR ISI / CONTENTS

	Halaman <i>Page</i>
Kata Pengantar/ <i>Preface</i> .....	xi
Daftar Isi/ <i>Contents</i> .....	xiii
Daftar Tabel/ <i>List of Tables</i> .....	xv
Daftar Gambar/ <i>List of Figures</i> .....	xxix
Daftar Singkatan/ <i>List of Abbreviations</i> .....	xxxiii
Statistik Kunci/ <i>Key Statistics</i> .....	xxxv
1. Geografi dan Iklim/ <i>Geography and Climate</i> .....	1
2. Pemerintahan/ <i>Government</i> .....	15
3. Penduduk dan Ketenagakerjaan/ <i>Population and Employment</i> .....	51
4. Sosial dan Kesejahteraan Rakyat/ <i>Social and Welfare</i> .....	75
5. Pertanian, Kehutanan, Peternakan, dan Perikanan/ <i>Agriculture, Forestry, Livestock, and Fishery</i> .....	195
6. Industri, Pertambangan, dan Energi/ <i>Industry, Mining, and Energy</i> .....	327
7. Pariwisata/ <i>Tourism</i> .....	339
8. Transportasi dan Komunikasi/ <i>Transportation and Communication</i> .....	351
9. Perbankan, Koperasi, dan Harga-harga/ <i>Banking, Cooperative, dan Prices</i> 377	377
10. Pengeluaran Penduduk/ <i>Population Expenditure</i> .....	389
11. Perdagangan/ <i>Trade</i> .....	399
12. Sistem Neraca Regional/ <i>System of Regional Accounts</i> .....	413
13. Perbandingan Antar Kabupaten/Kota/ <i>Regency/Municipal Comparison</i>	437

## DAFTAR TABEL/LIST OF TABLES

Halaman  
Page

<b>1.</b>	<b>GEOGRAFI DAN IKLIM/GEOGRAPHY AND CLIMATE</b>	
<b>1.1</b>	<b>KEADAAN GEOGRAFI</b>	
	<b>GEOGRAPHY CONDITION</b>	
1.1.1	Luas Daerah dan Jumlah Pulau Menurut Kecamatan di <b>Kabupaten Lampung Timur</b> , 2021 <i>Total Area and Number of Islands by Subdistrict in <b>Lampung Timur Regency</b>, 2021</i> .....	8
1.1.2	Tinggi Wilayah dan Jarak ke Ibukota Kabupaten/Kota Menurut Kecamatan di <b>Kabupaten Lampung Timur</b> , 2022 <i>Altitude and Distance to the Capital of Regency by Subdistrict in <b>Lampung Timur Regency</b>, 2022</i> .....	10
1.1.2	Tinggi Wilayah dan Jarak ke Ibukota Kabupaten/Kota Menurut Kecamatan di <b>Kabupaten Lampung Timur</b> , 2022 <i>Altitude and Distance to the Capital of Regency by Subdistrict in <b>Lampung Timur Regency</b>, 2022</i> .....	11
<b>1.2</b>	<b>KEADAAN IKLIM</b>	
	<b>CLIMATE CONDITION</b>	
1.2.1	Pengamatan Unsur Iklim Menurut Bulan di <b>Stasiun Lampung Timur</b> , 2022 <i>Observation of Climate Elements By Months at <b>Lampung Timur Station</b>, 2022</i> .....	12
<b>2.</b>	<b>PEMERINTAHAN/GOVERNMENT</b>	
<b>2.1</b>	<b>WILAYAH ADMINISTRATIF</b>	
	<b>ADMINISTRATIVE AREA</b>	
2.1.1	Jumlah Desa <sup>1</sup> /Kelurahan Menurut Kecamatan di <b>Kabupaten Lampung Timur</b> , 2018–2022 <i>Number of Villages<sup>1</sup>/Kelurahan by Subdistrict in <b>Lampung Timur Regency</b>, 2018–2022</i> .....	23

2.1.2	Ibukota Kecamatan, Jumlah Desa/Kelurahan, Dusun dan Rukun Tetangga (RT) Menurut Kecamatan di Kabupaten Lampung Timur, 2022 Capital of Subdistrict, Number of Villages, Hamlet and Neighborhood Association (RT) by Subdistrict in Lampung Timur Regency, 2020	
<b>2.2</b>	<b>DEWAN PERWAKILAN RAKYAT DAERAH REGIONAL HOUSE OF REPRESENTATIVE</b>	
2.2.1	Jumlah Anggota Dewan Perwakilan Rakyat Daerah Menurut Partai Politik dan Jenis Kelamin di <b>Kabupaten Lampung Timur</b> , 2022 <i>Number of Regional House of Representatives's Members by Political Parties and Sex in <b>Lampung Timur Regency</b> 2022</i> .....	25
2.2.2	Jumlah Anggota Dewan Perwakilan Rakyat Daerah Menurut Pendidikan dan Jenis Kelamin di <b>Kabupaten Lampung Timur</b> , 2022 <i>Number of Regional House of Representatives's Members by Education and Sex in <b>Lampung Timur Regency</b> 2022</i> .....	26
2.2.3	Jumlah Anggota Dewan Perwakilan Rakyat Daerah Menurut Partai dan Jenis Fraksi di <b>Kabupaten Lampung Timur</b> , 2022 <i>Number of Regional House of Representatives's Members by Commision and Fraction in <b>Lampung Timur Regency</b> 2022</i> .....	27
2.2.4	Peraturan Daerah yang disahkan DPRD <b>Kabupaten Lampung Timur</b> , 2021-2022 <i>Local Rule Set be Decreed by The Regional House of Representatives of Lampung Timur Regency, 2021-2022</i> .....	28

2.2.5	Susunan Keanggotaan DPRD di <b>Kabupaten Lampung Timur</b> , Desember 2021 dan Desember 2022 <i>Membership List of Regional House of Representatives in Lampung Timur Regency, 2020</i> .....	29
<b>2.3</b>	<b>SUMBER DAYA MANUSIA</b> <b>HUMAN RESOURCES</b>	
2.3.1	Jumlah Pegawai Negeri Sipil Menurut Jabatan dan Jenis Kelamin di <b>Kabupaten Lampung Timur</b> , Desember 2021 dan Desember 2022 <i>Number of Civil Servants by Occupation and Sex in Lampung Timur Regency, December 2021 and December 2022</i> .....	31
2.3.2	Jumlah Pegawai Negeri Sipil Menurut Dinas dan Jenis Kelamin di <b>Kabupaten Lampung Timur</b> , Desember 2022 <i>Number of Civil Servants by Unit and Sex in Lampung Timur Regency, Desember 2022</i> .....	33
2.3.3	Jumlah Pegawai Negeri Sipil Menurut Dinas dan Jenis Eselon di <b>Kabupaten Lampung Timur</b> , Desember 2022 <i>Number of Civil Servants by Educational Unit and Level in Lampung Timur Regency, Desember 2022</i> .....	36
2.3.4	Jumlah Pegawai Negeri Sipil Menurut Dinas dan Jenis Golongan di <b>Kabupaten Lampung Timur</b> , Desember 2022 <i>Number of Civil Servants by Educational Unit and Level in Lampung Timur Regency, Desember 2022</i> .....	39
2.3.5	Jumlah Pegawai Negeri Sipil Menurut Dinas dan Jenis Kelamin di <b>Kabupaten Lampung Timur</b> , Desember 2021 dan Desember 2022 <i>Number of Civil Servants by Unit and Sex in Lampung Timur Regency, Desember 2021 and Desember 2022</i> .....	42
2.3.6	Jumlah Pegawai Negeri Sipil Menurut Tingkat Kepangkatan dan Jenis Kelamin di <b>Kabupaten Lampung Timur</b> , Desember 2021 dan Desember 2022 <i>Number of Civil Servants by Hierarchy and Sex in Lampung Timur Regency, Desember 2021 and Desember 2022</i> .....	44
<b>2.4</b>	<b>KEUANGAN PEMERINTAH</b> <b>GOVERNMENT FINANCE</b>	

2.4.1	Realisasi Pendapatan Pemerintah <b>Kabupaten Lampung Timur</b> Menurut Jenis Pendapatan (ribu rupiah), 2018–2021 <i>Actual Lampung Timur Regency/Municipal Government Revenues by Kind of Revenues (thousand rupiahs), 2018–2021 .....</i>	46
2.4.2	Realisasi Belanja Pemerintah <b>Kabupaten Lampung Timur</b> Menurut Jenis Belanja (ribu rupiah), 2018–2021 <i>Actual Lampung Timur Regency/Municipal Government Expenditures by Kind of Expenditures (thousand rupiahs), 2018–2021</i>	48
<b>3.</b>	<b>PENDUDUK DAN KETENAGAKERJAAN/ POPULATION AND EMPLOYMENT</b>	
<b>3.1</b>	<b>PENDUDUK POPULATION</b>	
3.1.1	Penduduk, Laju Pertumbuhan Penduduk, Distribusi Persentase Penduduk, Kepadatan Penduduk, Rasio Jenis Kelamin Penduduk Menurut Kecamatan di Kabupaten Lampung Timur, 2022 <i>Population, Population Growth Rate, Percentage Distribution of Population, Population Density, and Population Sex Ratio by Subdistrict in Lampung Timur Regency, 2022.....</i>	63
3.1.2	Jumlah Penduduk Menurut Kelompok Umur dan Jenis Kelamin di Kabupaten Lampung Timur, 2022 <i>Population by Age Groups and Sex in Lampung Timur Regency, 2022</i>	67
<b>3.2</b>	<b>KETENAGAKERJAAN EMPLOYMENT</b>	
3.2.1	Jumlah Penduduk Berumur 15 Tahun Keatas Menurut Jenis Kegiatan Selama Seminggu yang Lalu dan Jenis Kelamin di Kabupaten Lampung Timur, 2022 <i>Population Aged 15 Years and Over by Type of Activity During The Previous Week and Sex in Lampung Timur Regency, 2022 .....</i>	68

3.2.2	Penduduk Berumur 15 Tahun ke Atas Menurut Pendidikan Tertinggi yang Ditamatkan dan Jenis Kegiatan Selama Seminggu yang Lalu di Kabupaten Lampung Timur, 2022 <i>Population 15 Years of Age and Over by Educational Attainment and Type of Activity During the Previous Week in Lampung Timur Regency, 2022</i> .....	69
3.2.3	Penduduk Berumur 15 Tahun Ke Atas yang Bekerja Selama Seminggu yang Lalu Menurut Status Pekerjaan Utama dan Jenis Kelamin di Kabupaten Lampung Timur, 2022 <i>Population 15 Years of Age and Over who Worked During The Previous Week by Main Employment Status and Sex in Lampung Timur Regency, 2022</i> .....	71
3.2.4	Jumlah Penduduk Berumur 15 Tahun ke Atas yang Bekerja Selama Seminggu yang Lalu Menurut Lapangan Pekerjaan Utama dan Jenis Kelamin di Kabupaten Lampung Timur, 2022 <i>Population Aged 15 Years and Over Who Worked During the Previous Week by Main Industry and Sex in Lampung Timur Regency, 2022</i> .....	72
3.2.5	Jumlah Pencari Kerja Terdaftar Menurut Tingkat Pendidikan Tertinggi yang Ditamatkan dan Jenis Kelamin di Kabupaten Lampung Timur, 2022 <i>Number of Registered Job Applicants by Educational Attainment and Sex in Lampung Timur Regency, 2022</i> .....	73
3.2.6	Jumlah Pencari Kerja Terdaftar Menurut Kelompok Umur dan Jenis Kelamin di Kabupaten Lampung Timur, 2022 <i>Number of Registered Job Applicants by Age Group and Sex in Lampung Timur Regency, 2022</i> .....	74
<b>4. SOSIAL DAN KESEJAHTERAAN RAKYAT/SOCIAL AND WELFARE</b>		
<b>4.1 PENDIDIKAN</b>		
<b>EDUCATION</b>		
4.1.1	Jumlah Sekolah, Guru, dan Murid Taman Kanak-Kanak (TK) di Bawah Kementerian Pendidikan, Kebudayaan, Riset, dan Teknologi Menurut Kecamatan di Kabupaten Lampung Timur, 2021/2022 dan 2022/2023	

	<i>Number of Schools, Teachers, and Pupils in Kindergarten Under The Ministry of Education, Culture, Research, and Technology by Subdistrict in Lampung Timur Regency, 2021/2022 and 2022/2023.....</i>	92
4.1.2	Jumlah Sekolah, Guru, dan Murid Raudatul Athfal (RA) di Bawah Kementerian Agama Menurut Kecamatan di Kabupaten Lampung Timur, 2021/2022 dan 2022/2023 <i>Number of Schools, Teachers, and Pupils in Raudatul Athfal (RA) Under The Ministry of Religious Affairs by Subdistrict in Lampung Timur Regency, 2021/2022 and 2022/2023 .....</i>	96
4.1.3	Jumlah Sekolah, Guru, dan Murid Sekolah Dasar (SD) di Bawah Kementerian Pendidikan, Kebudayaan, Riset, dan Teknologi Menurut Kecamatan di Kabupaten Lampung Timur, 2021/2022 dan 2022/2023 <i>Number of Schools, Teachers, and Pupils in Elementary Schools Under The Ministry of Education, Culture, Research, and Technology by Subdistrict in Lampung Timur Regency, 2021/2022 and 2022/2023</i>	98
4.1.4	Jumlah Sekolah, Guru, dan Murid Madrasah Ibtidaiyah (MI) di Bawah Kementerian Agama Menurut Kecamatan di Kabupaten Lampung Timur, 2021/2022 dan 2022/2023 <i>Number of Schools, Teachers, and Pupils in Madrasah Ibtidaiyah (MI) Under The Ministry of Religious Affairs by Subdistrict in Lampung Timur Regency, 2021/2022 and 2022/2023 .....</i>	102
4.1.5	Jumlah Sekolah, Guru, dan Murid Sekolah Menengah Pertama (SMP) di Bawah Kementerian Pendidikan, Kebudayaan, Riset, dan Teknologi Menurut Kecamatan di Kabupaten Lampung Timur, 2021/2022 dan 2022/2023 <i>Number of Schools, Teachers, and Pupils in Junior High Schools Under The Ministry of Education, Culture, Research, and Technology by Subdistrict in Lampung Timur Regency, 2021/2022 and 2022/2023</i>	106



4.1.6	Jumlah Sekolah, Guru, dan Murid Madrasah Tsanawiyah (MTs) di Bawah Kementerian Agama Menurut Kecamatan di Kabupaten Lampung Timur, 2021/2022 dan 2022/2023 <i>Number of Schools, Teachers, and Pupils in Madrasah Tsanawiyah (MTs) Under The Ministry of Religious Affairs by Subdistrict in Lampung Timur Regency, 2021/2022 and 2022/2023</i> .....	110
4.1.7	Jumlah Sekolah, Guru, dan Murid Sekolah Menengah Atas (SMA) di Bawah Kementerian Pendidikan, Kebudayaan, Riset, dan Teknologi Menurut Kecamatan di Kabupaten Lampung Timur, 2021/2022 dan 2022/2023 <i>Number of Schools, Teachers, and Pupils in Senior High School Under The Ministry of Education, Culture, Research, and Technology by Subdistrict in Lampung Timur Regency, 2021/2022 and 2022/2023</i> .....	114
4.1.8	Jumlah Sekolah, Guru, dan Murid Sekolah Menengah Kejuruan (SMK) di Bawah Kementerian Pendidikan, Kebudayaan, Riset, dan Teknologi Menurut Kecamatan di Kabupaten Lampung Timur, 2021/2022 dan 2022/2023 <i>Number of Schools, Teachers, and Pupils in Vocational High Schools Under The Ministry of Education, Culture, Research, and Technology by Subdistrict in Lampung Timur Regency, 2021/2022 and 2022/2023</i>	118
4.1.9	Jumlah Sekolah, Guru, dan Murid Madrasah Aliyah (MA) di Bawah Kementerian Agama Menurut Kecamatan di Kabupaten Lampung Timur, 2021/2022 dan 2022/2023 <i>Number of Schools, Teachers, and Pupils in Madrasah Aliyah (MA) Under the Ministry of Religious Affairs by Subdistrict in Lampung Timur Regency, 2021/2022 and 2022/2023</i> .....	122
4.1.10	Jumlah Desa <sup>1</sup> /Kelurahan yang Memiliki Fasilitas Sekolah Menurut Kecamatan dan Tingkat Pendidikan di Kabupaten Lampung Timur, 2019–2021 <i>Number of Villages<sup>1</sup> Having Educational Facilities by Subdistrict and Educational Level in Lampung Timur Regency, 2019–2021</i> .....	126
4.1.11	Angka Partisipasi Murni (APM) dan Angka Partisipasi Kasar (APK) Menurut Jenjang Pendidikan di Kabupaten Lampung Timur, 2021 dan 2022	

	<i>Net Enrollment Rate and Gross Enrollment Ratio by Educational Level in Lampung Timur Regency, 2021 and 2022</i> .....	131
4.1.12	Persentase Penduduk Berumur 15 Tahun ke Atas yang Melek Huruf Menurut Kelompok Umur di Kabupaten Lampung Timur, 2021 dan 2022 <i>Percentage of Literate People Aged 15 Years and Over by Age Group in Lampung Timur Regency, 2021 and 2022</i> .....	132
<b>4.2</b>	<b>KESEHATAN</b>	
	<b>HEALTH</b>	
4.2.1	Jumlah Desa <sup>1</sup> /Kelurahan Yang Memiliki Sarana Kesehatan Menurut Kecamatan di Kabupaten Lampung Timur, 2019–2021 <i>Number of Villages<sup>1</sup>/Kelurahan Having Health Facilities by Subdistrict in Lampung Timur Regency, 2019–2021</i> .....	133
4.2.2	Jumlah Tenaga Kesehatan Menurut Kecamatan di Kabupaten Lampung Timur, 2022 <i>Number of Health Human Resources by Subdistrict in Lampung Timur Regency, 2022</i> .....	140
4.2.3	Jumlah Rumah Sakit Umum, Rumah Sakit Khusus, dan Puskesmas Menurut Kecamatan di Kabupaten Lampung Timur, 2021 dan 2022 <i>Number of General Hospital, Specialized Hospital, and Public Health Center by Subdistrict in Lampung Timur Regency, 2021 and 2022</i> .....	146
4.2.4	Jumlah Dokter Spesialis, Dokter Umum, dan Dokter Gigi Menurut Sarana Pelayanan Kesehatan di Kabupaten Lampung Timur, 2022 <i>Number of Specialist Doctor, Generalist Doctor, and Dentist by Type of Health Facility in Lampung Timur Regency, 2022</i> .....	150
4.2.5	Jumlah Balita yang Pernah Mendapat Imunisasi Menurut Kecamatan dan Jenis Imunisasi di Kabupaten Lampung Timur, 2022 <i>Number of Children Under Five Years Who Had Immunization by Subdistrict and Type of Immunization in Lampung Timur Regency, 2022</i> .....	151
4.2.6	Jumlah Kasus 10 Penyakit Terbanyak di Kabupaten Lampung Timur, 2022	

	<i>Number of Cases of the 10 Most Diseases in Lampung Timur Regency, 2022.....</i>	153
4.2.7	Jumlah Bayi Lahir, Bayi Berat Badan Lahir Rendah (BBLR), BBLR yang Ditangani, dan Bergizi Buruk Menurut Kecamatan di Kabupaten Lampung Timur, 2022 <i>Number of Births, Babies with Low Birth Weights (LBW), Treated LBW, and Malnutrition Cases by Subdistrict in Lampung Timur Regency, 2022 .....</i>	154
4.2.8	Jumlah Ibu Hamil, Melakukan Kunjungan K1, Melakukan Kunjungan K4, Kurang Energi Kronis (KEK), dan Mendapat Tablet Zat Besi (Fe) di Kabupaten Lampung Timur, 2018-2022 <i>Number of Pregnant Women, Those with One Visit and Four Visits of Antenatal Care, Chronic Energy Deficiency (CED), and Receiving Iron Supplement in Lampung Timur Regency, 2018-2022.....</i>	156
4.2.9	Jumlah Remaja Usia 15-24 Tahun yang Mendapat Penyuluhan Tentang Kesehatan Reproduksi (Kespro), HIV/AIDS, dan Keluarga Berencana (KB) Menurut Kecamatan di Kabupaten Lampung Timur, 2022 <i>Number of Young People Aged 15-24 Who Had Counselling on Reproductive Health, HIV/AIDS, and Family Planning by Subdistrict in Lampung Timur Regency, 2022.....</i>	157
4.2.10	Jumlah Kasus HIV/AIDS, IMS, DBD, Diare, TB, Malaria, Pneumonia Balita, Kusta, dan Filariasis Menurut Kecamatan di Kabupaten Lampung Timur, 2022 <i>Number of Cases of HIV/AIDS, Sexually Transmitted Infection, Dengue Fever, Diarrhea, Tuberculosis (TB), Malaria, Toddler Penumonia, Leprosy, and Filariasis by Subdistrict in Lampung Timur Regency, 2022 .....</i>	159
4.2.11	Jumlah Klinik Keluarga Berencana (KKB) dan Petugas Pelayanan Keluarga Berencana Desa (PPKBD) Menurut Kecamatan di Kabupaten Lampung Timur, 2022 <i>Number of Family Planning Clinics and Village Family Planning Service Officers by Subdistrict in Lampung Timur Regency, 2022 .....</i>	162
4.2.12	Jumlah Pasangan Usia Subur dan Peserta KB Aktif Menurut Kecamatan di Kabupaten Lampung Timur, 2022	

*Number of Eligible Couples and Family Planning Participants by Subdistrict in Lampung Timur Regency, 2022*<sup>x</sup>.....164

**4.3 AGAMA DAN SOSIAL LAINNYA**

**RELIGION AND OTHER SOCIAL AFFAIRS**

4.3.1	Jumlah Penduduk Menurut Kecamatan dan Agama yang Dianut di Kabupaten Lampung Timur, 2022 <i>Population by Subdistrict and Religion in Lampung Timur Regency, 2022</i> .....	166
4.3.2	Jumlah Tempat Peribadatan Menurut Kecamatan di Kabupaten Lampung Timur, 2022 <i>Number of Places of Worship by Subdistrict in Lampung Timur Regency, 2022</i> .....	168
4.3.3	Jumlah Desa <sup>1</sup> /Kelurahan yang Mengalami Bencana Alam <sup>2</sup> Menurut Kecamatan di Kabupaten Lampung Timur, 2019–2021 <i>Number of Villages<sup>1</sup>/Kelurahan that Had Natural Disaster<sup>2</sup> by Subdistrict in Lampung Timur Regency, 2019–2021</i> .....	170
4.3.4	Jumlah Jamaah Haji Menurut Kecamatan dan Jenis Kelamin di Kabupaten Lampung Timur, 2020–2022 <i>Number of Hajj Pilgrims by Subdistrict and Sex in Lampung Timur Regency, 2020–2022</i> .....	174
4.3.5	Indeks Pembangunan Manusia (IPM) Kabupaten Lampung Timur, 2018–2022 <i>Human Development Index (HDI) of Lampung Timur Regency, 2018–2022</i> .....	175
<b>4.4 KEMISKINAN</b>		
<b>POVERTY</b>		
4.4.1	Garis Kemiskinan, Jumlah, dan Persentase Penduduk Miskin di Kabupaten Lampung Timur, 2015–2022 <i>Poverty Line, Number, and Percentage of Poor People in Lampung Timur Regency, 2015–2022</i> .....	176
4.4.2	Indeks Kedalaman Kemiskinan dan Indeks Keparahan Kemiskinan di Kabupaten Lampung Timur, 2015–2022	

	<i>Poverty Gap Index and Poverty Severity Index in Lampung Timur Regency, 2015–2022.....</i>	177
<b>4.5</b>	<b>KRIMINALITAS</b>	
	<b>CRIME</b>	
4.5.1	Jumlah Tindak Pidana Menurut Tingkat Kepolisian di Kabupaten Lampung Timur, 2020–2022 <i>Number of Reported Criminal Cases by Level of Police in Lampung Timur Regency, 2020–2022.....</i>	178
4.5.2	Risiko Penduduk Terjadi Tindak Pidana (Crime Rate) per 100.00 Penduduk Menurut Tingkat Kepolisian di Kabupaten Lampung Timur, 2020–2022 <i>Crime Rate per 100,00 Population by Level of Police in Lampung Timur Regency, 2020–2022.....</i>	180
4.5.3	Persentase Penyelesaian Tindak Pidana Menurut Tingkat Kepolisian di Kabupaten Lampung Timur, 2020–2022 <i>Percentage of Crime Clearance Rate by Level of Police in Lampung Timur Regency, 2020–2022.....</i>	182
4.5.4	Selang Waktu Terjadinya Tindak Pidana (Crime Clock) Menurut Tingkat Kepolisian di Kabupaten Lampung Timur, 2020–2022 <i>Time Interval of Crime Occurance (Crime Clock) by Level of Police in Lampung Timur Regency, 2020–2022.....</i>	184
4.5.5	Jumlah Gangguan Keamanan dan Ketertiban Masyarakat Menurut Jenis Kasus di Kabupaten Lampung Timur, 2020–2022 <i>Number of Disturbance by Kinds of Cases in Lampung Timur Regency, 2020–2022.....</i>	186
4.5.6	Jumlah Tahanan dan Narapidana per Bulan di Rumah Tahanan Sukadana, 2022 <i>Number of Detainee and Prisoner per Month in Sukadana Prison, 2022.....</i>	188
4.5.7	Jumlah Tahanan dan Narapidana per Bulan Menurut Klasifikasi Tahanan/Narapidana di Rumah Tahanan Sukadana, 2022 <i>Number of Detainee and Prisoner per Month by Custody/Prisoner Classification in Sukadana Prison, 2022.....</i>	189
4.5.8	Jumlah Tahanan dan Narapidana per Bulan Menurut Kelompok Umur dan Jenis Kelamin di Rumah Tahanan Sukadana, 2022	

	<i>Number of Detainee and Prisoner per Month by Age Group and Sex in Sukadana Prison, 2022</i> .....	191
4.5.9	Jumlah Tahanan dan Narapidana per Bulan Menurut Domisili Asal di Rumah Tahanan Sukadana, 2022 <i>Number of Detainee and Prisoner per Month by Domicile of Origin in Sukadana Prison, 2022</i> .....	193
4.5.10	Jumlah Tahanan dan Narapidana Menurut Jenis Kejahatan di Rumah Tahanan Sukadana, 2022 <i>Number of Detainee and Prisoner by Type of Crime in Sukadana Prison, 2022</i> .....	194
<b>5.</b>	<b>PERTANIAN, KEHUTANAN, PETERNAKAN, DAN PERIKANAN/ AGRICULTURE, FORESTRY, LIVESTOCK, AND FISHERY</b>	
<b>5.1</b>	<b>HORTIKULTURA</b>	
	<b>HORTICULTURE</b>	
5.1.1	Luas Panen Tanaman Sayuran Menurut Kecamatan dan Jenis Tanaman di Kabupaten Lampung Timur (ha), 2021 dan 2022 <sup>x</sup> <i>Harvested Area of Vegetables by Subdistrict and Kind of Plant in Lampung Timur Regency (ha), 2021 and 2022<sup>x</sup></i> .....	211
5.1.2	Produksi Tanaman Sayuran Menurut Kecamatan dan Jenis Tanaman di Kabupaten Lampung Timur (kuintal), 2021 dan 2022 <sup>x</sup> <i>Production of Vegetables by Subdistrict and Kind of Plant in Lampung Timur Regency (quintal), 2021 and 2022<sup>x</sup></i> .....	224
5.1.3	Luas Panen Tanaman Sayuran dan Buah-buahan Semusim Menurut Jenis Tanaman di Kabupaten Lampung Timur (ha), 2019–2022 <i>Harvested Area of Seasonal Vegetables and Fruits by Kind of Plant in Lampung Timur Regency (ha), 2019–2022</i> .....	236
5.1.4	Produksi Tanaman Sayuran dan Buah-buahan Semusim Menurut Jenis Tanaman di Kabupaten Lampung Timur (kuintal), 2019–2022 <i>Production of Seasonal Vegetables and Fruits by Kind of Plant in Lampung Timur Regency (quintal), 2019–2022</i> .....	238
5.1.5	Luas Panen Tanaman Biofarmaka Menurut Kecamatan dan Jenis Tanaman di Kabupaten Lampung Timur (m <sup>2</sup> ), 2021 dan 2022	

	Halaman Page
	<i>Harvested Area of Medicinal Plants by Subdistrict and Kind of Plant in Lampung Timur Regency (m<sup>2</sup>), 2021 and 2022</i> ..... 240
5.1.6	Produksi Tanaman Biofarmaka Menurut Kecamatan dan Jenis Tanaman diKabupaten Lampung Timur (kg), 2021 dan 2022 <i>Production of Medicinal Plants by Subdistrict and Kind of Plant in Lampung Timur Regency (kg), 2021 and 2022</i> ..... 246
5.1.7	Luas Panen Tanaman Biofarmaka Menurut Jenis Tanaman diKabupaten Lampung Timur (m <sup>2</sup> ), 2020–2022 <i>Harvested Area of Medicinal Plants by Kind of Plant in Lampung Timur Regency (m<sup>2</sup>), 2020–2022</i> ..... 252
5.1.8	Produksi Tanaman Biofarmaka Menurut Jenis Tanaman diKabupaten Lampung Timur (kg), 2019–2022 <i>Production of Medicinal Plants by Kind of Plant in Lampung Timur Regency (kg), 2019–2022</i> ..... 253
5.1.9	Luas Panen Tanaman Hias Menurut Kecamatan dan Jenis Tanaman diKabupaten Lampung Timur (m <sup>2</sup> ), 2021 dan 2022 <sup>x</sup> <i>Harvested Area of Ornamental Plants by Subdistrict and Kind of Plant in Lampung Timur Regency (m<sup>2</sup>), 2021 and 2022<sup>x</sup></i> ..... 254
5.1.10	Produksi Tanaman Hias Menurut Kecamatan dan Jenis Tanaman diKabupaten Lampung Timur (tangkai dan pohon), 2021 dan 2022 <sup>x</sup> <i>Production of Ornamental Plants by Subdistrict and Kind of Plant in Lampung Timur Regency (stalks and tree), 2021 and 2022<sup>x</sup></i> ..... 264
5.1.11	Luas Panen Tanaman Hias Menurut Jenis Tanaman diKabupaten Lampung Timur (m <sup>2</sup> ), 2019–2022 <i>Harvested Area of Ornamental Plants by Kind of Plant in Lampung Timur Regency (m<sup>2</sup>), 2019–2022</i> ..... 274
5.1.12	Produksi Tanaman Hias Menurut Jenis Tanaman diKabupaten Lampung Timur (tangkai), 2019–2022 <i>Production of Ornamental Plants by Kind of Plant n Lampung Timur Regency (stalks), 2019–2022</i> ..... 276
5.1.13	Produksi Buah-buahan Menurut Kecamatan dan Jenis Tanaman diKabupaten Lampung Timur (kuintal), 2021 dan 2022 <sup>x</sup> <i>Production of Fruits by Subdistrict and Kind of Plant in Lampung Timur Regency (kuintal), 2021 and 2022<sup>x</sup></i> ..... 278

5.1.14	Produksi Buah-Buahan dan Sayuran Tahunan Menurut Jenis Tanaman di Kabupaten Lampung Timur (kuintal), 2019–2022 <i>Production of Annual Fruits and Vegetables by Kind of Plant in Lampung Timur Regency (quintal), 2019–2022</i> .....	291
5.1.15	Luas Lahan Menurut Kecamatan dan Jenis Penggunaan di Kabupaten Lampung Timur (hektar), 2022 <i>Land Area by Subdistrict and Type of Use in Lampung Timur Regency (hectare), 2022</i> .....	293
5.1.16	Luas Lahan Sawah Menurut Kecamatan dan Jenis Pengairan di Kabupaten Lampung Timur (hektar), 2022 <i>Area of Wetland by Subdistrict and Type of Irrigation in Lampung Timur Regency (hectare), 2022</i> .....	294
5.1.17	Luas Lahan Tegal/Kebun, Ladang/Huma, Perkebunan dan Lahan yang Sementara Tidak Diusahakan Menurut Kecamatan di Kabupaten Lampung Timur (hektar), 2022 <i>Area of Dry Field/Garden, Shifting Cultivation, Plantation, and Temporarily Unused Land by Subdistrict in Lampung Timur Regency (Hectar), 2022</i> .....	295
5.1.18	Luas Panen, Hasil per Hektar, dan Produksi Padi dan Palawija di Kabupaten Lampung Timur, 2022 <i>Harvested Area, Yield per Hectare, and Production of Paddy and Food Crops in Lampung Timur Regency, 2022</i> .....	296
5.1.19	Luas Panen Padi Sawah dan Padi Ladang Menurut Kecamatan di Kabupaten Lampung Timur (hektar), 2022 <i>Harvested Area of Wetland and Dryland Paddy by Subdistrict in Lampung Timur Regency (hectare), 2022</i> .....	297
5.1.20	Luas Panen Jagung, Kedelai, Kacang Tanah, Kacang Hijau, Ubi Kayu, dan Ubi Jalar Menurut Kecamatan di Kabupaten Lampung Timur (hektar), 2022 <i>Harvested Area of Maize, Soybean, Peanut, Mung Beans, Cassava, and Sweet Potato by Subdistrict in Lampung Timur Regency (hectare), 2022</i> .....	298
5.1.21	Produksi Padi Sawah dan Padi Ladang Menurut Kecamatan di Kabupaten Lampung Timur (ton), 2022 <i>Production of Wetland and Dryland Paddy by Subdistrict in Lampung Timur Regency (ton), 2022</i> .....	299



5.1.22	Produksi Jagung, Kedelai, Kacang Tanah, Kacang Hijau, Ubi Kayu, dan Ubi Jalar Menurut Kecamatan di Kabupaten Lampung Timur (ton), 2022 <i>Production of Maize, Soybean, Peanut, Mung Beans, Cassava, and Sweet Potato by Subdistrict in Lampung Timur Regency (ton), 2022</i>	
5.1.23	Luas Panen dan Produksi Padi Sawah Menurut Kecamatan di Kabupaten Lampung Timur, 2022 <i>Harvested Area and Production of Wetland Paddy by Subdistrict in Lampung Timur Regency, 2022</i>	301
5.1.24	Luas Panen dan Produksi Padi Ladang Menurut Kecamatan di Kabupaten Lampung Timur, 2022 <i>Harvested Area and Production of Dryland Paddy by Subdistrict in Lampung Timur Regency, 2022</i>	302
5.1.25	Luas Panen dan Produksi Jagung Menurut Kecamatan di Kabupaten Lampung Timur, 2022 <i>Harvested Area and Production of Maize by Subdistrict in Lampung Timur Regency, 2022</i>	303
5.1.26	Luas Panen dan Produksi Kedelai Menurut Kecamatan di Kabupaten Lampung Timur, 2022 <i>Harvested Area and Production of Soybean by Subdistrict in Lampung Timur Regency, 2022</i>	304
5.1.27	Luas Panen dan Produksi Kacang Tanah Menurut Kecamatan di Kabupaten Lampung Timur, 2022 <i>Harvested Area and Production of Peanuts by Subdistrict in Lampung Timur Regency, 2022</i>	305
5.1.28	Luas Panen dan Produksi Kacang Hijau Menurut Kecamatan di Kabupaten Lampung Timur, 2022 <i>Harvested Area and Production of Mung Beans by Subdistrict in Lampung Timur Regency, 2022</i>	306
5.1.29	Luas Panen dan Produksi Ubi Kayu Menurut Kecamatan di Kabupaten Lampung Timur, 2022 <i>Harvested Area and Production of Cassava by Subdistrict in Lampung Timur Regency, 2022</i>	307
5.1.30	Luas Panen dan Produksi Ubi Jalar Menurut Kecamatan di Kabupaten Lampung Timur, 2022	

*Harvested Area and Production of Sweet Potatoes by Subdistrict in Lampung Timur Regency, 2022* ..... 308

**5.2 PERKEBUNAN**

**ESTATE CROPS**

5.2.1	Luas Areal Tanaman Perkebunan Menurut Kecamatan dan Jenis Tanaman diKabupaten Lampung Timur (ha), 2021 dan 2022 <i>Planted Area of Estate Crops by Subdistrict and Type of Crops in Lampung Timur Regency (ha), 2021 and 2022</i> .....	309
5.2.2	Produksi Perkebunan Menurut Kecamatan dan Jenis Tanaman diKabupaten Lampung Timur (ton), 2021 dan 2022 <i>Production of Estates by Subdistrict and Type of Crops in Lampung Timur Regency (ton), 2021 and 2022</i> .....	312
5.2.3	Luas Areal Tanaman Perkebunan Rakyat Menurut Jenis Tanaman diKabupaten Lampung Timur (ha), 2018–2022 <i>Planted Area of Estate Crops by Type of Crops in Lampung Timur Regency (ha), 2018–2022</i> .....	315
5.2.4	Produksi Perkebunan Rakyat Menurut Jenis Tanaman diKabupaten Lampung Timur (ton), 2018–2022 <i>Production of Estates by Type of Crops in Lampung Timur Regency (ton), 2018–2022</i> .....	316

**5.3 PETERNAKAN**

**LIVESTOCK**

5.3.1	Populasi Ternak Menurut Kecamatan dan Jenis Ternak di Kabupaten Lampung Timur, 2022 <i>Livestock Population by Subdistrict and Kind of Livestock in Lampung Timur Regency, 2022</i> .....	317
5.3.2	Populasi Unggas Menurut Kecamatan dan Jenis Unggas di Kabupaten Lampung Timur, 2022 <i>Poultry Population by Subdistrict and Kind of Poultry in Lampung Timur Regency, 2022</i> .....	318
5.3.3	Jumlah Ternak yang Dipotong Menurut Kecamatan dan Jenis Ternak di Kabupaten Lampung Timur, 2022 <i>Livestock Slaughtered by Subdistrict and Kind of Livestock in Lampung Timur Regency, 2022</i> .....	319

5.3.4	Jumlah Unggas yang Dipotong Menurut Kecamatan dan Jenis Unggas di Kabupaten Lampung Timur, 2022 <i>Poultry Slaughtered by Subdistrict and Kind of Poultry in Lampung Timur Regency, 2022</i> .....	320
5.3.5	Produksi Daging Ternak Menurut Kecamatan dan Jenis Ternak di Kabupaten Lampung Timur (kg), 2022 <i>Livestock Meat Production by Subdistrict and Kind of Livestock in Lampung Timur Regency (kg), 2022</i> .....	321
5.3.6	Produksi Daging Unggas yang Dipotong Menurut Kecamatan dan Jenis Unggas di Kabupaten Lampung Timur (kg), 2022 <i>Poultry Meat Production by Subdistrict and Kind of Poultry in Lampung Timur Regency (kg), 2022</i> .....	322
5.3.7	Produksi Telur Menurut Kecamatan dan Jenis Telur di Kabupaten Lampung Timur (ton), 2022 <i>Egg Production by Subdistrict and Kind of Egg in Lampung Timur Regency (ton), 2022</i> .....	323
<b>5.4</b>	<b>PERIKANAN</b>	
	<b>FISHERY</b>	
5.4.1	Jumlah Rumah Tangga Perikanan Menurut Tempat Penangkapan di Kabupaten Lampung Timur, 2018-2022 <i>Number of Fish Capture Households by Fishing Ground in Lampung Timur Regency, 2018-2022</i> .....	324
5.4.2	Produksi Perikanan Menurut Tempat Penangkapan di Kabupaten Lampung Timur (ton), 2018-2022 <i>Production of Fish Capture by Fishing Ground in Lampung Timur Regency (ton), 2018-2022</i> .....	325
5.4.3	Nilai Produksi Perikanan Menurut Tempat Penangkapan di Kabupaten Lampung Timur (juta rupiah), 2018-2022 <i>Production Values of Fish Capture by Fishing Ground in Lampung Timur Regency (million rupiahs), 2018-2022</i> .....	326
<b>6.</b>	<b>INDUSTRI, PERTAMBANGAN, DAN ENERGI/ INDUSTRY, MINING, AND ENERGY</b>	
6.1	Daya Terpasang, Produksi, dan Distribusi Listrik PT. PLN (Persero) ULP Sribhawono di Kabupaten Lampung Timur, 2013-2022	

	<i>Installed Electricity Power, Production, and Distribution of PT. PLN (Persero) ULP Sribhawono by Subdistrict in Lampung Timur Regency, 2013-2022.....</i>	332
6.2	Jumlah Pelanggan Listrik PLN di Kabupaten Lampung Timur dan ULP Sribhawono, 2018–2022 <i>Number of Registered Electricity Customers in Lampung Timur Regency and Sribhawono Customer Service Unit, 2018-2022 .....</i>	333
6.3	Jumlah Pelanggan dan Air yang Disalurkan Menurut Kecamatan di Kabupaten Lampung Timur, 2022 <i>Number of Customers and Distributed Water by Subdistrict in Lampung Timur Regency, 2022 .....</i>	334
6.4	Jumlah Perusahaan/Unit Usaha, Tenaga Kerja, Nilai Investasi dan Nilai Produksi Industri Menurut Klasifikasi Industri di Kabupaten Lampung Timur, 2022 .....	
	<b><i>Number of Establishment, Employees, Investment Value and Production Value of Manufacturing Industry by Industrial Classification in Lampung Timur Regency, 2022.....</i></b>	
6.5	Jumlah Perusahaan/Unit Usaha, Tenaga Kerja, Nilai Investasi dan Nilai Produksi Industri Menurut Kecamatan di Kabupaten Lampung Timur, 2022 <b><i>Number of Establishment, Workers, Investment Value and Production Value of Manufacturing Industry by Subdistrict in Lampung Timur Regency, 2022</i></b>	
6.6	Jumlah Perusahaan/Unit Usaha Menurut Kecamatan dan Klasifikasi Industri <sup>1</sup> di Kabupaten Lampung Timur, 2022 <b><i>Number of Establishment of Manufacturing Industry by Subdistrict and Industrial Classification 1 in Lampung Timur Regency, 2022</i></b>	
7.	<b>PARIWISATA/TOURISM</b>	
7.1	Jumlah Rumah Makan/Restoran Menurut Kecamatan di Kabupaten Lampung Timur, 2019–2022 <i>Number of Restaurants by Subdistrict in Lampung Timur Regency, 2019–2022 .....</i>	344
7.2	Jumlah Akomodasi Menurut Kecamatan dan Klasifikasi di Kabupaten Lampung Timur, 2021 dan 2022	

	<i>Number of Accomodations by Subdistrict and Classification in Lampung Timur Regency, 2019 and 2022.....</i>	345
7.3	Jumlah Akomodasi, Kamar, dan Tempat Tidur Menurut Kecamatan yang Tersedia di Kabupaten Lampung Timur, 2021 dan 2022 <i>Number of Accomodations, Rooms, and Beds Available by Subdistrict in Lampung Timur Regency, 2021 and 2022 .....</i>	346
7.4	Jumlah Wisatawan Mancanegara dan Domestik di Kabupaten Lampung TImur, 2013–2022 <i>Number of International and Domestic Visitors in Lampung Timur Regency, 2013–2022.....</i>	347
7.5	Direktori Objek Wisata di Kabupaten Lampung Timur, 2022 <i>Directory of Tourism Object in Lampung Timur Regency, 2022.....</i>	348
<b>8.</b>	<b>TRANSPORTASI DAN KOMUNIKASI/ TRANSPORTATION AND COMMUNICATION</b>	
<b>8.1</b>	<b>TRANSPORTASI TRANSPORTATION</b>	
8.1.1	Panjang Jalan <sup>1</sup> Menurut Tingkat Kewenangan Pemerintahan di Kabupaten Lampung Timur (km), 2020–2022 <i>Length of Roads<sup>1</sup> by Level of Government Authority in Lampung Timur Regency Regency/Municipality (km), 2020–2022 .....</i>	363
8.1.2	Panjang Jalan Menurut Jenis Permukaan Jalan di Kabupaten Lampung Timur (km), 2020-2022 <b><i>Length of Roads by Type of Road Surfaces in Lampung Timur Regency (km), 2020-2022</i></b>	
8.1.3	Panjang Jalan Menurut Kondisi Jalan di Kabupaten Lampung Timur (km), 2020-2022 <b><i>Length of Roads by Condition of Roads in Lampung Timur Regency (km), 2020-2022</i></b>	
8.1.4	Panjang Jalan Menurut Kelas Jalan dan Tingkat Kewenangan Pemerintahan di Kabupaten Lampung Timur (km), 2022 <b><i>Length of Roads by Road Class of Roads and Level of Government Authority in Lampung Timur Regency (km), 2022</i></b>	
8.1.5	Jumlah Kendaraan Bermotor Menurut Kecamatan dan Jenis Kendaraan di Kabupaten Lampung Timur, 2022 <b><i>Number of Motor Vehicles by Subdistrict and Type of Vehicles in Lampung Timur Regency, 2022</i></b>	

8.1.6	Jumlah Kunjungan Kapal, Barang Dimuat, dan Barang Dibongkar pada Beberapa Pelabuhan Laut di Kabupaten Lampung Timur, 2022 <b><i>Number of Ship, Loaded, and Unloaded Cargo in Several Sea Port in Lampung Timur Regency, 2022</i></b>	
<b>8.1</b>	<b>KOMUNIKASI COMMUNICATION</b>	
8.2.1	Jumlah Kantor Pos Pembantu Menurut Kecamatan di Kabupaten Lampung Timur, 2019–2022 <i>Number of Auxiliary Post Office by Subdistrict in Lampung Timur Regency, 2019–2022</i> .....	371
8.2.2	Jumlah Produksi Pos Menurut Jenis Produk di Kabupaten Lampung Timur, 2022 ..... ..... Length of Number of Post Production by Product Type in Lampung Timur Regency, 2022	
8.2.3	Jumlah Kapasitas Telepon dan Saluran Dalam Layanan di Sentral Telepon Otomatis Kabupaten Lampung Timur, 2021 dan 2022 <b><i>Number of Telephone Capacity and Service Line in Lampung Timur Regency Automatic Telephone Central (STO), 2021 and 2022</i></b>	
8.2.4	Jumlah Pelanggan Internet Telkom Menurut Kecamatan di Kabupaten Lampung Timur, Desember 2018–2022 <b><i>Number of Telkom Internet Customer by Subdistrict in Lampung Timur Regency, 2018–2022</i></b>	
8.2.5	Jumlah <b><i>Base Transceiver Station</i></b> (BTS) Menurut Kecamatan dan Penyedia Layanan di Kabupaten Lampung Timur, 2022 <b><i>Number of Base Transceiver Station (BTS) by Subdistrict and Provider in Lampung Timur Regency, 2022</i></b>	
<b>9.</b>	<b>PERBANKAN, KOPERASI, DAN HARGA-HARGA/BANKING, COOPERATIVE, AND PRICES</b> .....	
9.1	Jumlah Koperasi Aktif Menurut Kecamatan di Kabupaten Lampung Timur, 2019–2022 <i>Number of Active Cooperatives by Subdistrict in Lampung Timur Regency, 2019–2022</i> .....	383

9.2	Jumlah Koperasi Aktif Menurut Jenis Koperasi dan Kecamatan di Kabupaten Lampung Timur, 2022 <i>Number of Cooperative by Kind of Cooperative and Subdistrict in Lampung Timur Regency, 2022</i> .....	384
9.3	Rata-Rata Harga Eceran Beberapa Jenis Barang di Kabupaten Lampung Timur, 2022 <i>Average Retail Price of Selected Goods in Lampung Timur Regency, 2022</i> .....	386
<b>10.</b>	<b>PENGELUARAN PENDUDUK/POPULATION EXPENDITURE</b>	
10.1	Rata-rata Pengeluaran per Kapita Sebulan Menurut Kelompok Komoditas (rupiah) di Kabupaten Lampung Timur, 2021 dan 2022 <i>Monthly Average Expenditure per Capita by Commodity Group (rupiahs) in Lampung Timur Regency, 2021 and 2022</i> .....	393
10.2	Persentase Pengeluaran per Kapita Sebulan Menurut Kelompok Komoditas di Kabupaten Lampung Timur, 2021 dan 2022 <i>Percentage of Monthly Expenditure per Capita by Commodity Group in Lampung Timur Regency, 2021 and 2022</i> .....	394
10.3	Persentase Penduduk Menurut Golongan Pengeluaran Per Kapita Sebulan di Kabupaten Lampung Timur, 2022 <i>Percentage of Population by Class of Monthly Expenditure per Capita in Lampung Timur Regency, 2022</i> .....	395
10.4	Rata-Rata Pengeluaran per Kapita Sebulan Menurut Golongan Pengeluaran dan Kelompok Komoditas (rupiah) di Kabupaten Lampung Timur, 2022 <i>Monthly Average Expenditure Per Capita by Expenditure per Capita Spending Group a Month and Commodity Group (rupiahs) in Lampung Timur Regency, 2022</i> .....	396
10.5	Rata-Rata Konsumsi Kalori dan Protein per Kapita Sehari Menurut Kelompok Makanan di Kabupaten Lampung Timur, 2022 <i>Daily Average Consumption of Calorie and Protein per Capita by Food Group in Lampung Timur Regency, 2022</i> .....	397
10.6	Rata-Rata Konsumsi Kalori dan Protein per Kapita Sehari Beberapa Jenis Makanan di Kabupaten Lampung Timur, 2022 <i>Daily Average Consumption of Calorie and Protein per Capita for Several Foods in Lampung Timur Regency, 2022</i> .....	398

<b>11.</b>	<b>PERDAGANGAN/TRADE</b>	
	Number of Village Market in Lampung Timur Regency, 2018-2022	
11.1	Jumlah Sarana Perdagangan Menurut Jenisnya di Kabupaten Lampung Timur, 2018-2022 <i>Number of Trading Facilities by Type of Facility in Lampung Timur Regency, 2018-2022</i> .....	407
11.2	Jumlah Perusahaan Perdagangan Menurut Bentuk Badan Hukum di Kabupaten Lampung Timur, 2018-2022 ..... ..... <b>Number of Trade Establishments by Type of Business Entity in Lampung Timur Regency, 2018-2022</b> .....	
11.3	Jumlah Pedagang Menurut Lokasi Pasar dan Jenis Bangunan yang Dikelola oleh Kantor Pengelolaan Pasar di Kabupaten Lampung Timur, 2022..... Number of Merchants by Market Location and Type of Building which Managed by Market Management Office in Lampung Timur Regency, 2022 .....	
11.4	Jumlah Bangunan Sarana Perdagangan Menurut Lokasi Pasar dan Jenis Bangunan yang Dikelola oleh Kantor Pengelolaan Pasar di Kabupaten Lampung Timur, 2022 ..... Number of Trading Facility Buildings by Market Location and Type of Building which Managed by Market Management Office in Lampung Timur Regency, 2022	
11.5	Jumlah Pasar Desa Menurut Kecamatan di Kabupaten Lampung Timur, 2018-2022 Number of Village Market by Subdistrict in Lampung Timur Regency, 2018-2022	
<b>12.</b>	<b>SISTEM NERACA REGIONAL/SYSTEM OF REGIONAL ACCOUNTS</b>	
12.1.	Produk Domestik Regional Bruto Atas Dasar Harga Berlaku Menurut Lapangan Usaha di Kabupaten Lampung Timur (miliar rupiah), 2018-2022 <i>Gross Regional Domestic Product at Current Market Prices by Industry in Lampung Timur Regency (billion rupiahs), 2018-2022</i> .....	425
12.2	Produk Domestik Regional Bruto Atas Dasar Harga Konstan 2010 Menurut Lapangan Usaha di Kabupaten Lampung Timur (miliar rupiah), 2018-2022	



	<i>Gross Regional Domestic Product at 2010 Constant Market Prices by Industry in Lampung Timur Regency (billion rupiahs), 2018–2022.....</i>	427
12.3	Distribusi Persentase Produk Domestik Regional Bruto Atas Dasar Harga Berlaku Menurut Lapangan Usaha di Kabupaten Lampung Timur, 2018–2022 <i>Percentage Distribution of Gross Regional Domestic Product at Current Market Prices by Industry in Lampung Timur Regency, 2018–2022 .....</i>	429
12.4	Laju Pertumbuhan Produk Domestik Regional Bruto Atas Dasar Harga Konstan 2010 Menurut Lapangan Usaha di Kabupaten Lampung Timur (persen), 2019–2022 <i>Growth Rate of Gross Regional Domestic Product at 2010 Constant Market Prices by Industry in Lampung Timur Regency (percent), 2019–2022 .....</i>	431
12.5	Produk Domestik Regional Bruto Atas Dasar Harga Berlaku Menurut Jenis Pengeluaran di Kabupaten Lampung Timur (miliar rupiah), 2018–2022 <i>Gross Regional Domestic Product at Current Market Prices by Type of Expenditure in Lampung Timur Regency (billion rupiahs), 2018–2022</i>	433
12.6	Produk Domestik Regional Bruto Atas Dasar Harga Konstan 2010 Menurut Jenis Pengeluaran di Kabupaten Lampung Timur (miliar rupiah), 2018–2022 <i>Gross Regional Domestic Product at 2010 Constant Market Prices by Type of Expenditure in Lampung Timur Regency (billion rupiahs), 2018–2022 .....</i>	434
12.7	Distribusi Persentase Produk Domestik Regional Bruto Atas Dasar Harga Berlaku Menurut Jenis Pengeluaran di Kabupaten Lampung Timur (persen), 2018–2022 <i>Percentage Distribution of Gross Regional Domestic Product at Current Market Prices by Type of Expenditure in Lampung Timur Regency (percent), 2018–2022.....</i>	435
12.8	Laju Pertumbuhan Produk Domestik Regional Bruto Atas Dasar Harga Konstan 2010 Menurut Jenis Pengeluaran di Kabupaten Lampung Timur (persen), 2018–2022	

	<i>Percentage Distribution of Gross Regional Domestic Product at 2010 Constant Market Prices by Type of Expenditure in Lampung Timur Regency (percent), 2018–2022.....</i>	436
<b>13.</b>	<b>PERBANDINGAN ANTAR KABUPATEN/ KOTA/ REGENCY/MUNICIPAL COMPARISON</b>	
13.1	Jumlah Penduduk Menurut Kabupaten/Kota di Provinsi Lampung (ribu), 2018–2022 <i>Population by Regency/Municipality in Lampung Province (thousand), 2018–2022.....</i>	443
13.2	Laju Pertumbuhan Produk Domestik Regional Bruto Atas Dasar Harga Konstan 2010 Menurut Kabupaten/ Kota di Provinsi Lampung (persen), 2019–2022 <i>Rate of Growth of Gross Regional Domestic Products at 2010 Constant Market Prices by Regency/Municipality in Lampung Province (percent), 2019–2022.....</i>	444
13.3	Jumlah Penduduk Miskin Menurut Kabupaten/ Kota di Provinsi Lampung (ribu), 2018–2022 <i>Number of Poor Population by Regency/Municipality in Lampung Province (thousand), 2018–2022.....</i>	445
13.4	Persentase Penduduk Miskin Menurut Kabupaten/ Kota di Provinsi Lampung, 2018–2022 <i>Percentage of Poor People by Regency/Municipality in Lampung Province, 2018–2022 .....</i>	446
13.5	Indeks Pembangunan Manusia Menurut Kabupaten/ Kota di Provinsi Lampung, 2018–2022 <i>Human Development Index by Regency/Municipality in Lampung Province, 2018–2022 .....</i>	447
13.6	Jumlah Angkatan Kerja Menurut Kabupaten/ Kota di Provinsi Lampung, 2018–2022 <i>Number of Workforce by Regency/City in Lampung Province, 2018–2022 .....</i>	448

## DAFTAR GAMBAR/LIST OF FIGURES

		Halaman Page
1.1	Luas Daerah menurut Kecamatan (%), 2021 <i>Area of Subdistrict (%), 2021</i> .....	7
3.1	Jumlah Penduduk Kabupaten Lampung Timur menurut Kecamatan, 2022 <i>Population by Subdistrict in Lampung Timur Regency, 2022</i> .....	61
3.2	Penduduk Berumur 15 Tahun ke Atas Menurut Pendidikan Tertinggi yang Ditamatkan dan Jenis Kegiatan Selama Seminggu yang Lalu di Kabupaten Lampung Timur, 2022 <i>Population 15 Years of Age and Over by Educational Attainment and Type of Activity During the Previous Week in Lampung Timur Regency, 2022</i> .....	62
4.1	Indeks Pembangunan Manusia Kabupaten Lampung Timur, 2018-2022 <i>Human Development Index of Lampung Timur Regency, 2018-2022</i> ....	91
5.1	Kecamatan dengan Produksi Padi dan Palawija Terbanyak, 2022 <i>Districts with the Most Paddy and Palawija Production, 2022</i> .....	209
5.2	Kecamatan dengan Populasi Ternak Terbanyak, 2022 <i>District with the Most Livestock Population, 2022</i> .....	210
6.1	Perkembangan Produksi Listrik dan Listrik Terjual di Kabupaten Lampung Timur, 2013- 2022 <i>Development of Electricity Production and Sold</i> .....	331
	<i>Electricity in East Lampung Regency, 2013-2022</i> .....	331
8.1	Panjang Jalan <sup>1</sup> Menurut Tingkat Kewenangan Pemerintahan di Kabupaten Lampung Timur (km), 2020–2022 Length of Roads <sup>1</sup> by Level of Government Authority in Lampung Timur Regency Regency/Municipality (km), 2020–2022.....	
8.2	Jumlah Kendaraan Bermotor Menurut Janis Kendaraan di Kabupaten Lampung Timur, 2022	

	<i>Number of Motor Vehicles by Type of Vehicles in Lampung.....</i>	362
	<i>Timur Regency, 2022 .....</i>	362
9.1	Perkembangan Koperasi dan Jenis Koperasi Terbesar di Kabupaten Lampung Timur, 2019-2022 <b><i>Area of The Development of Cooperatives and the Largest</i></b> Types of Cooperatives in East Lampung Regency, 2019 2022	
11.1	Jumlah Pasar Desa di Kabupaten Lampung Timur, 2018-2022	
11.2	Distribusi Persentase Produk Domestik Regional Bruto Atas Dasar Harga Berlaku Menurut Lapangan Usaha di Kabupaten Lampung Timur, 2018–2022 <i>Percentage Distribution of Gross Regional Domestic Product at Current Market Prices by Industry in Lampung Timur Regency, 2018–2022 .....</i>	424
12.1	Persentase Penduduk Miskin Menurut Kabupaten/ Kota di Provinsi Lampung, 2018–2022 Percentage of Poor People by Regency/Municipality in Lampung Province, 2018–2022Lampung Province (thousand), 2018–2022 .....	
13.1	Indeks Pembangunan Manusia Menurut Kabupaten/ Kota di Provinsi Lampung, 2022 <i>Human Development Index by Regency/Municipality in Lampung Province, 2022 .....</i>	442

## PENJELASAN UMUM/EXPLANATORY NOTES

Tanda-tanda, satuan-satuan, dan lain-lainnya yang digunakan dalam publikasi ini adalah sebagai berikut:

*Symbols, measurement units, and acronyms which are used in this publication, are as follows:*

### 1. TANDA-TANDA/SYMBOLS

Data tidak tersedia/ <i>Data not available</i> .....	: ...
Tidak ada atau nol / <i>Null or zero</i> .....	: -
Data dapat diabaikan/ <i>Data negligible</i> .....	: 0
Tanda decimal/ <i>Decimal point</i> .....	: ,
Data tidak dapat ditampilkan/ <i>Not applicable</i> .....	: NA
Angka estimasi/ <i>Estimated figures</i> .....	: e
Angka diperbaiki/ <i>Revised figures</i> .....	: r
Angka sementara/ <i>Preliminary figures</i> .....	: x
Angka sangat sementara/ <i>Very preliminary figures</i> .....	: xx
Angka sangat sangat sementara/ <i>Very very preliminary figures</i> .....	: xxx

### 2. SATUAN/UNITS

barel/ <i>barrel</i> .....	: 158,99 liter/ <i>litres</i> = 1/6,2898 m <sup>3</sup>
hektar (ha)/ <i>hectare (ha)</i> .....	: 10 000 m <sup>2</sup>
kilometer (km)/ <i>kilometres (km)</i> .....	: 1 000 meter/ <i>meters (m)</i>
knot/ <i>knot</i> .....	: 1,8523 km/jam ( <i>km/hour</i> )
kuintal/ <i>quintal</i> .....	: 100 kg
KWh .....	: 1 000 Watt hour
MWh .....	: 1 000 KWh
liter (untuk beras)/ <i>litre (for rice)</i> .....	: 0,80 kg
MMSCF .....	: 1/35,3 m <sup>3</sup>
metrik ton (m.ton)/ <i>metric ton (m. ton)</i> .....	: 0,98421 long ton = 1 000 kg
ons/ <i>ounce</i> .....	: 28,31 gram/ <i>grams</i>
ton .....	: 1 000 kg

Satuan lain: buah, dus, butir, helai/lembar, kaleng, batang, pulsa, ton kilometer (ton-km), jam, menit, persen (%).

*Other units: unit, pack, pieces, sheet, tin, pulse, ton-kilometres(ton-km), hour, minute, percent (%).*

Perbedaan angka di belakang koma disebabkan oleh pembulatan angka.

*The difference in decimal numbers is caused by rounding.*

## DAFTAR SINGKATAN/ LIST OF ABBREVIATIONS

SI	: Stasiun Iklim
SIMPK	: Stasiun Meteorologi Pertanian Khusus
t.t	: Tempat tidur
BCG	: Bacillus Calmette Guerin
DPT	: Difteri, Pertusis, Tetanus
TT	: Tetanus Toxoid
IOT	: Industri Obat Tradisional/ <i>Traditional Medicine Industry</i>
IKOT	: Industri Kecil Obat Tradisional/ <i>Traditional Medicine Small</i>
Alkes	: Alat kesehatan/ <i>Health Kits</i>
PKRT	: Perbekalan Kesehatan Rumah tangga/ <i>Household Health Logistics</i>
Kompl	: Komplemen/ <i>Complement</i>
IRTP	: Industri Pangan Produksi Rumah Tangga/ <i>Foods Home Industry</i>
PBF	: Pedagang Besar Farmasi/ <i>Pharmacy Whole-seller</i>
GFK	: Gudang Farmasi Kab/Kota/Regency/ <i>Municipality Pharmacy Warehouse</i>
RB	: Rumah Bersalin/ <i>Delivery House</i>
Pustu	: Puskesmas pembantu/ <i>Auxiliary Public Health Center</i>
BP	: Balai Pengobatan/ <i>Polyclinic</i>
TPS	: Tempat Pembuangan Sementara / <i>landfill</i>
Jamkesmas	: Jaminan kesehatan masyarakat miskin/ <i>Poor public health insurance</i>
PJKMU	: Program Jaminan Kesehatan Masyarakat Umum
SIUP	: Surat Ijin Usaha Perdagangan/ <i>Trading Permission Letter</i>
TDP	: Tanda Daftar Perusahaan/ <i>Company Registration Identity</i>
API	: Angka Pengenal Importir/ <i>Importer's Identity Number</i>

## Statistik Kunci, 2020–2022 Key Statistics, 2020–2022

Rincian/Description	Satuan/Unit	2020	2021	2022
(1)	(2)	(3)	(4)	(5)
<b>SOSIAL/SOCIAL</b>				
Penduduk <sup>1</sup> /Population <sup>1</sup>	juta/million			
Laju Pertumbuhan Penduduk <sup>1</sup> /Population Growth <sup>1</sup>	%			
Angka Harapan Hidup <sup>1-e</sup> /Life Expectancy Rate <sup>1</sup>	tahun/years			
Angka Melek Huruf Usia 15+/Literacy Rate Aged 15+	%			
Tingkat Partisipasi Angkatan Kerja -TPAK <sup>2,3</sup> Labour Force Participation Rate-LFPR <sup>2,3</sup>	%			
Tingkat Pengangguran Terbuka-TPT <sup>2,3</sup> Unemployment Rate-UR <sup>2,3</sup>	%			
Penduduk Miskin <sup>4</sup> /Poor People <sup>4</sup>	juta/million			
Persentase Penduduk Miskin <sup>4</sup> Percentage of Poor People <sup>4</sup>	%			
Indeks Pembangunan Manusia-IPM <sup>5</sup> Human Development Index <sup>5</sup>	—			
<b>EKONOMI/ECONOMIC</b>				
Produk Domestik Regional Bruto (PDRB) Harga Berlaku <sup>6</sup> Gross Regional Domestic Bruto (GRDP) at Current Price <sup>6</sup>	triliun rupiah trillion rupiahs			
Laju Pertumbuhan Ekonomi <sup>7</sup> /Economic Growth <sup>7</sup>	%			
PDRB Per Kapita Harga Berlaku <sup>6,8</sup> Per Capita of GRDP at Current Price <sup>6,8</sup>	juta rupiah million rupiahs			

Catatan/Notes: <sup>1</sup> Data 2019 hasil ..... Data 2020 hasil Hasil Sensus Penduduk (SP) 2020 (September). Data 2021 hasil ...../The 2019 data was the result of ..... The 2020 data was the result of 2020 Population Census (September). The 2021 data was the result of ....

<sup>2</sup> Kondisi Agustus/Condition at August

<sup>3</sup> Menggunakan penimbang hasil proyeksi penduduk Survei Penduduk Antar Sensus (SUPAS) 2015/Weighted by the population projection results of the Intercensal Population Survey (SUPAS) 2015

<sup>4</sup> Kondisi Maret/Condition at March

<sup>5</sup> Sejak tahun 2010, IPM dihitung dengan metode baru. Komponen IPM metode baru adalah angka harapan hidup saat lahir, harapan lama sekolah, rata-rata lama sekolah, dan pengeluaran per kapita/Since 2010, HDI was calculated using new method. New HDI component are life expectancy at birth, expected years of schooling, means years of schooling, and expenditure per capita

<sup>6</sup> Mulai tahun 2010 mengadopsi System of National Account 2008 (SNA 2008)/Since 2010 is in line with System of National Account 2008 (SNA 2008)

<sup>7</sup> Menggunakan tahun dasar 2010 (2010=100)/Using 2010 base year (2010=100)

<sup>8</sup> Menggunakan proyeksi penduduk berdasarkan hasil SP2010/Using population projection based on SP2010

1

# Geografi & Iklim

*Geography and Climate*

<https://lampungtimurkab.bps.go.id>





1

Metro Kibang

75,78

2

Batanghari

148,88

3

Sekampung

148,34

4

Marga Tiga

250,73

5

Sekampung Udik

339,12

6

Jabung 267,85

7

Pasir Sakti 193,94

8

Waway Karya 211,07

9

Marga Sekampung 177,32

10

Labuhan Maringgai 194,99

11

Mataram Baru 79,56

12

Bandar Sribhawono 185,71

13

Melintingt 139,30

14

Gunung Pelindung 78,52

15

Way Jepara 229,27

16

Braja Slebah 247,61

17

Labuhan Ratu 485,51

18

Sukadana 756,76

19

Bumi Agung 73,17

20

Batanghari Nuban

180,69

21

Pekalongan

100,13

22

Raman Utara

161,37

23

Purbolinggo

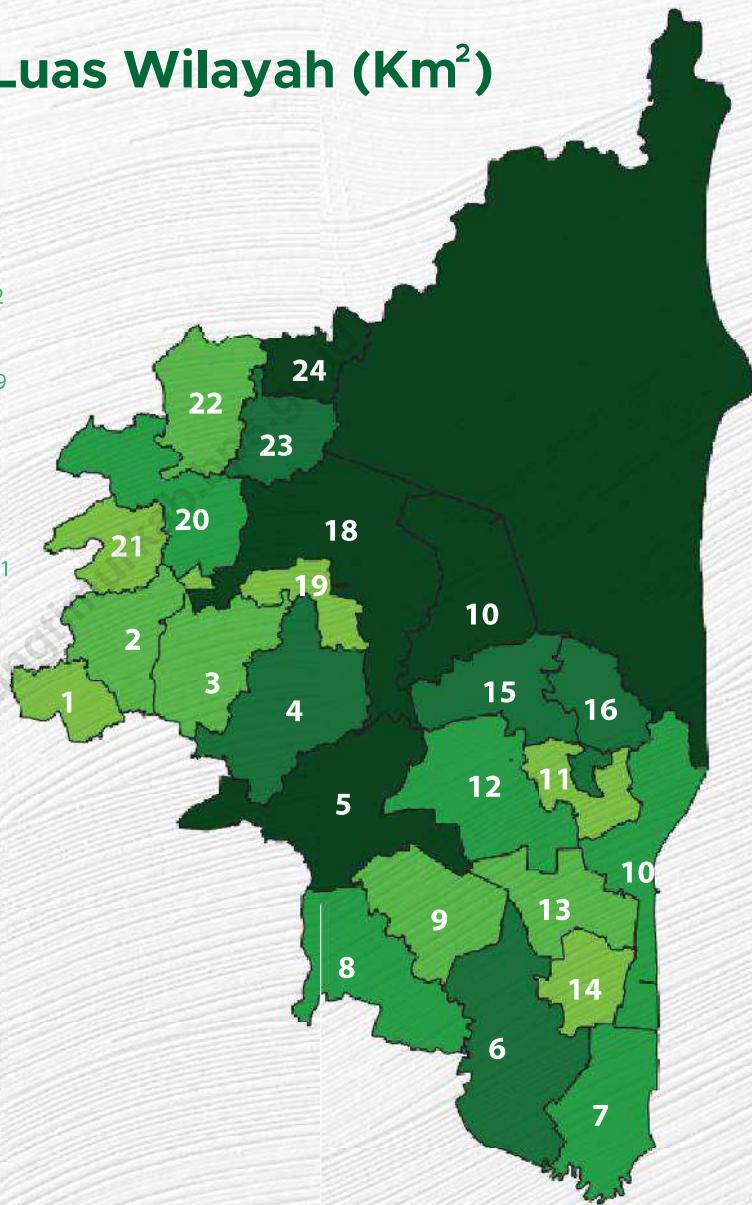
222,03

24

Way Bungur

376,38

# Luas Wilayah (Km<sup>2</sup>)



**PENJELASAN TEKNIS**

1. Pulau adalah massa daratan yang terbentuk secara alamiah, dikelilingi air dan selalu berada di atas permukaan pasang tertinggi (pasal 121 dalam Unclos, 1982). Mangrove tidak termasuk sebagai pulau karena tidak memenuhi kriteria di atas.
2. Suhu udara adalah ukuran energi kinetik rata-rata dari pergerakan molekul-molekul. Suhu suatu benda ialah keadaan yang menentukan kemampuan benda tersebut, untuk memindahkan (transfer) panas ke benda-benda lain atau menerima panas dari benda-benda lain tersebut. Dalam sistem dua benda, benda yang kehilangan panas dikatakan benda yang bersuhu lebih tinggi.
3. Kelembaban udara/legas udara adalah jumlah kandungan uap air yang ada dalam udara. Kandungan uap air di udara berubah-ubah bergantung pada suhu. Makin tinggi suhu, makin banyak kandungan uap airnya. Alat pengukur kelembaban udara adalah higrometer. Kelembaban udara ada 2 jenis sebagai berikut:
  - a. Kelembaban mutlak (absolut) yaitu bilangan yang menunjukkan jumlah uap air dalam satuan gram pada satu meter kubik udara;
  - b. Kelembaban relatif (nisbi), yaitu angka dalam persen yang

**TECHNICAL NOTES**

1. *The island is a naturally formed land mass, surrounded by water and always above the highest tide (article 121 in Unclos, 1982). Mangrove is not included as an island because it does not meet the above criteria.*
2. *Air temperature is a measure of the average kinetic energy of the movement of molecules. The temperature of an object is a state that determines the ability of the object, to transfer heat to other objects or receive heat from other objects. In a two-objects system, objects that lose heat are said to be objects of higher temperatures.*
3. *Air humidity is the amount of moisture present in the air. The content of water vapor in the air varies depending on temperature. The higher the temperature, the more moisture content it contains. The air humidity meter is a hygrometer. There are 2 types of air humidity as follows:
 
  - a. *Absolute humidity is a number indicating the amount of water vapor in units of gram in one cubic meter of air;*
  - b. *Relative humidity, which is the number in percent, which shows the ratio of the amount of**

menunjukkan perbandingan antara banyaknya uap air yang benar-benar dikandung udara pada suhu tertentu dan jumlah uap air maksimum yang dapat dikandung udara.

*water vapor that is actually air contained at a certain temperature and the maximum amount of moisture that the air can contain.*

4. Lama penyinaran matahari merupakan salah satu dari beberapa unsur klimatologi, dan didefinisikan sebagai kekuatan matahari yang melebihi  $120 \text{ W/m}^2$ .
  5. Curah hujan merupakan ketebalan air hujan yang terkumpul pada luasan  $1 \text{ m}^2$ . Curah hujan dihitung dengan satuan mm (milimeter), yaitu tinggi air yang tertampung pada area seluas  $1 \text{ m} \times 1 \text{ m}$  alias 1 meter persegi ( $\text{m}^2$ ). Jadi curah hujan 1 mm adalah jumlah air yang turun dari langit sebanyak  $1 \text{ mm} \times 1 \text{ m} \times 1 \text{ m} = 0,001 \text{ m}^3 = 1 \text{ liter}$ .
4. *The duration of solar irradiance is one of several climatological elements, and is defined as a solar power exceeding  $120 \text{ W/m}^2$ .*
  5. *Rainfall is the thickness of rain water collected in the area of  $1 \text{ m}^2$ . Rainfall is calculated by units of mm (millimeters), that is, the height of water that is accommodated in an area of  $1 \text{ m} \times 1 \text{ m}$  aka 1 meter square ( $\text{m}^2$ ). So 1 mm rainfall is the amount of water that drops from the sky as much as  $1 \text{ mm} \times 1 \text{ m} \times 1 \text{ m} = 0.001 \text{ m}^3 = 1 \text{ liter}$ .*

**ULASAN**

Lampung Timur merupakan dataran rendah dengan ketinggian rata-rata 50 meter di atas permukaan laut. Secara astronomis Kabupaten Lampung Timur terletak pada posisi 105015'–106020' Bujur Timur dan antara 4037'–5037' Lintang Selatan. Luas wilayah Lampung Timur adalah 5.325,03 km<sup>2</sup>.

Berdasarkan posisi geografisnya, Kabupaten Lampung Timur memiliki batas-batas: Utara – Kabupaten Lampung Tengah dan Kabupaten Tulang Bawang; Selatan – Kabupaten Lampung Selatan; Timur – Laut Jawa; Barat – Kota Metro dan Kabupaten Lampung Tengah.

Akhir tahun 2022, wilayah administrasi Kabupaten Lampung Timur terdiri dari 24 wilayah kecamatan. Berdasarkan data Badan Pertanahan Nasional (BPN) Kabupaten Lampung Timur, luas daratan masing-masing kecamatan, yaitu: Metro Kibang (76,78 km<sup>2</sup>), Batanghari (148,88 km<sup>2</sup>), Sekampung (148,34 km<sup>2</sup>), Marga Tiga (250,73 km<sup>2</sup>), Sekampung Udik (339,12 km<sup>2</sup>), Jabung (267,85 km<sup>2</sup>), Pasir Sakti (193,94 km<sup>2</sup>), Waway Karya (211,07 km<sup>2</sup>), Marga Sekampung (177,32 km<sup>2</sup>), Labuhan Maringgai (194,99 km<sup>2</sup>), Mataram Baru (79,56 km<sup>2</sup>), Bandar Sribhawono (185,71 km<sup>2</sup>), Melinting (139,30 km<sup>2</sup>), Gunung Pelindung (78,52 km<sup>2</sup>), Way Jepara (229,27 km<sup>2</sup>), Braja Selebah (247,61 km<sup>2</sup>), Labuhan Ratu (485,51 km<sup>2</sup>), Sukadana (756,76

**DESCRIPTION**

*Lampung Timur is an area with average high around 50 meters of sea surface. Astronomically, Lampung Timur Regency is located between 105015'–106020' east longitude and 4037'–5037' south latitude. Lampung Timur Regency area is 5,325.03 km<sup>2</sup>.*

*In terms of geographic position, Lampung Timur Regency has boundaries as follows: North - Lampung Tengah Regency and Tulang Bawang Regency; South - Lampung Selatan Regency; East - Java Sea; West - Metro Municipality and Lampung Tengah Regency.*

*In the end of 2022, Lampung Timur Regency is divided into 24 subdistricts. Based on National Land Board of Lampung Timur Regency, the land area of each subdistrict is Metro Kibang (76.78 km<sup>2</sup>), Batanghari (148.88 km<sup>2</sup>), Sekampung (148.34 km<sup>2</sup>), Marga Tiga (250.73 km<sup>2</sup>), Sekampung Udik (339.12 km<sup>2</sup>), Jabung (267.85 km<sup>2</sup>), Pasir Sakti (193.94 km<sup>2</sup>), Waway Karya (211.07 km<sup>2</sup>), Marga Sekampung (177.32 km<sup>2</sup>), Labuhan Maringgai (194.99 km<sup>2</sup>), Mataram Baru (79.56 km<sup>2</sup>), Bandar Sribhawono (185.71 km<sup>2</sup>), Melinting (139.30 km<sup>2</sup>), Gunung Pelindung (78.52 km<sup>2</sup>), Way Jepara (229.27 km<sup>2</sup>), Braja Selebah (247.61 km<sup>2</sup>), Labuhan Ratu (485.51 km<sup>2</sup>), Sukadana (756.76 km<sup>2</sup>), Bumi Agung (73.17 km<sup>2</sup>), Batanghari Nuban (180.69 km<sup>2</sup>), Pekalongan*

km<sup>2</sup>), Bumi Agung (73,17 km<sup>2</sup>), Batanghari Nuban (180,69 km<sup>2</sup>), Pekalongan (100,13 km<sup>2</sup>), Raman Utara (161,37 km<sup>2</sup>), Purbolinggo (222,03 km<sup>2</sup>), serta Way Bungur (376,38 km<sup>2</sup>).

Wilayah Kabupaten Lampung Timur, terdapat lima buah pulau, yaitu Segama Besar, Segama Kecil, Batang Besar, Batang Kecil dan Gosong Sekopong. Tercatat juga ada enam buah gunung di Lampung Timur dengan tinggi kisaran antara 25,4–250 meter. Terdapat juga dua buah sungai utama, yaitu sungai Way Sekampung dan Way Seputih.

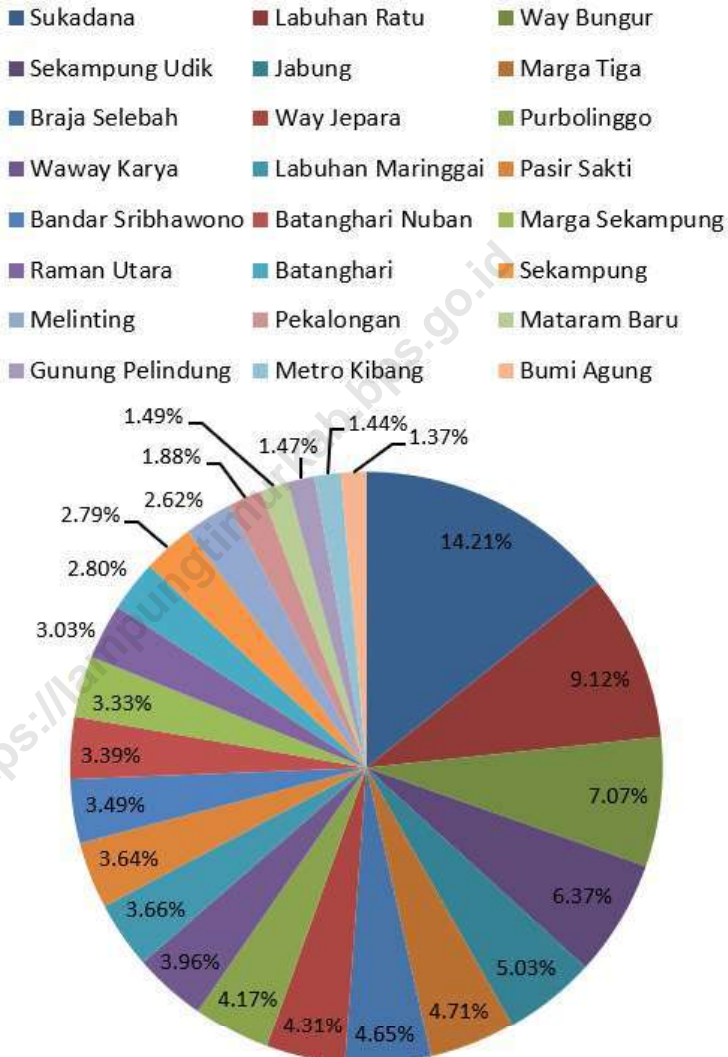
Berdasarkan data BMKG Pesawaran Lampung, curah hujan tertinggi di Kabupaten Lampung Timur terjadi di bulan Januari 2022 yaitu mencapai rata-rata 600 mm dengan hari hujan sebanyak 17 hari

(100.13 km<sup>2</sup>), Raman Utara (161.37 km<sup>2</sup>), Purbolinggo (222.03 km<sup>2</sup>), serta Way Bungur (376.38 km<sup>2</sup>).

*Lampung Timur Regency has five islands; there are Segama Besar, Segama Kecil, Batang Besar, Batang Kecil and Gosong Sekopong. Also there were six mountains in Lampung Timur with a height of 25.4–250 meters range. Also there are two main rivers namely Way Sekampung River and Way Seputih River.*

*Based on data from Indonesian Agency for Meteorological, Climatological and Geophysics, Climatology Station Pesawaran Lampung, the highest rainfall occurred in January 2022 reached an average of 600 mm with 17 of rainy days.*

**Gambar 1.1** Luas Daerah menurut Kecamatan (%), 2021  
**Figures 1.1** Area of Subdistrict (%), 2021



Sumber/Source : ....

## 1.1 KEADAAN GEOGRAFI GEOGRAPHY CONDITION

**Tabel** 1.1.1 **Luas Daerah dan Jumlah Pulau Menurut Kecamatan di Kabupaten Lampung Timur, 2021**  
**Table** 1.1.1 **Total Area and Number of Islands by Subdistrict in Lampung Timur Regency, 2021**

Kecamatan Subdistrict	Ibukota Kecamatan Capital of Subdistrict	Luas Total Area (km <sup>2</sup> /sq.km)
(1)	(2)	(3)
Metro Kibang	Kibang	76,78
Batanghari	Banar Joyo	148,88
Sekampung	Sumber Gede	148,34
Marga Tiga	Tanjung Harapan	250,73
Sekampung Udik	Pugung Raharjo	339,12
Jabung	Negara Batin	267,85
Pasir Sakti	Mulyo Sari	193,94
Waway Karya	Sumber Rejo	211,07
Marga Sekampung	Peniangan	177,32
Labuhan Maringgai	Labuhan Maringgai	194,99
Mataram Baru	Mataram Baru	79,56
Bandar Sribhawono	Sribhawono	185,71
Melinting	Wana	139,30
Gunung Pelindung	Negeri Agung	78,52
Way Jepara	Braja Sakti	229,27
Braja Selehah	Braja Harjosari	247,61
Labuhan Ratu	Labuhan Ratu	485,51
Sukadana	Sukadana	756,76
Bumi Agung	Donomulyo	73,17
Batanghari Nuban	Sukaraja Nuban	180,69
Pekalongan	Pekalongan	100,13
Raman Utara	Kota Raman	161,37
Purbolinggo	Taman Fajar	222,03
Way Bungur	Tambah Subur	376,38
<b>Lampung Timur</b>	-	<b>5 325,03</b>

Lanjutan Tabel/*Continued Table* 1.1.1

Kecamatan <i>Subdistrict</i>	Persentase terhadap Luas Kabupaten/ Kota <i>Percentage to Regency/Municipal Area</i>	Jumlah Pulau <i>Number of Islands</i>
(1)	(4)	(5)
Metro Kibang	1,44	-
Batanghari	2,80	-
Sekampung	2,79	-
Marga Tiga	4,71	-
Sekampung Udik	6,37	-
Jabung	5,03	-
Pasir Sakti	3,64	-
Waway Karya	3,96	-
Marga Sekampung	3,33	-
Labuhan Maringgai	3,66	5
Mataram Baru	1,49	-
Bandar Sribhawono	3,49	-
Melinting	2,62	-
Gunung Pelindung	1,47	-
Way Jepara	4,31	-
Braja Selebah	4,65	-
Labuhan Ratu	9,12	-
Sukadana	14,21	-
Bumi Agung	1,37	-
Batanghari Nuban	3,39	-
Pekalongan	1,88	-
Raman Utara	3,03	-
Purbolinggo	4,17	-
Way Bungur	7,07	-
<b>Lampung Timur</b>	<b>100,00</b>	<b>5</b>

Catatan/Note: 1. Badan Pertanahan Nasional (BPN) Kabupaten Lampung Timur/National Land Board of Lampung Timur Regency  
2. Badan Informasi Geospasial, <http://tanahair.indonesia.go.id/portal/map> [diakses pada 8 Agustus 2017]/



**Tabel**  
**Table** 1.1.2

**Tinggi Wilayah dan Jarak ke Ibukota Kabupaten/Kota Menurut Kecamatan di Kabupaten Lampung Timur, 2022**  
**Altitude and Distance to the Capital of Regency by Subdistrict in Lampung Timur Regency, 2022**

Kecamatan Subdistrict	Tinggi Wilayah (mdpl) Altitude (m a.s.l)	Jarak ke Ibukota Kabupaten/Kota Distance to the Capital of Regency
(1)	(2)	(3)
Metro Kibang	57	41,00
Batanghari	48	26,00
Sekampung	51	27,00
Marga Tiga	61	19,00
Sekampung Udik	66	39,00
Jabung	30	77,00
Pasir Sakti	6	79,00
Waway Karya	35	60,00
Marga Sekampung	26	46,00
Labuhan Maringgai	18	53,00
Mataram Baru	37	45,00
Bandar Sribhawono	56	42,00
Melinting	51	55,00
Gunung Pelindung	29	64,00
Way Jepara	23	28,00
Braja Selebih	17	39,00
Labuhan Ratu	12	23,00
Sukadana	26	7,70
Bumi Agung	43	14,00
Batanghari Nuban	39	18,00
Pekalongan	50	22,00
Raman Utara	32	20,00
Purbolinggo	26	13,00
Way Bungur	29	19,00
<b>Lampung Timur</b>		

Catatan/Note: 1 Berdasarkan lokasi kantor kecamatan/Based on the location of the subdistrict office  
 Sumber/Source: 1 Layanan Elevasi Google Maps, Google Inc./Google Maps Elevatoin Services, Google Inc.  
 2 Dinas Perhubungan Kabupaten Lampung Timur/Transportation Department of Lampung Timur Regency

**Tabel**  
**Table** 1.1.2

**Tinggi Wilayah dan Jarak ke Ibukota Kabupaten/Kota Menurut Kecamatan di Kabupaten Lampung Timur, 2022**  
**Altitude and Distance to the Capital of Regency by Subdistrict in Lampung Timur Regency, 2022**

Kecamatan Subdistrict	Tinggi Wilayah (mdpl) Altitude (m a.s.l)	Jarak ke Ibukota Kabupaten/Kota Distance to the Capital of Regency
(1)	(2)	(3)
Metro Kibang	57	41,00
Batanghari	48	26,00
Sekampung	51	27,00
Marga Tiga	61	19,00
Sekampung Udik	66	39,00
Jabung	30	77,00
Pasir Sakti	6	79,00
Waway Karya	35	60,00
Marga Sekampung	26	46,00
Labuhan Maringgai	18	53,00
Mataram Baru	37	45,00
Bandar Sribhawono	56	42,00
Melinting	51	55,00
Gunung Pelindung	29	64,00
Way Jepara	23	28,00
Braja Selebih	17	39,00
Labuhan Ratu	12	23,00
Sukadana	26	7,70
Bumi Agung	43	14,00
Batanghari Nuban	39	18,00
Pekalongan	50	22,00
Raman Utara	32	20,00
Purbolinggo	26	13,00
Way Bungur	29	19,00
<b>Lampung Timur</b>		

Catatan/Note: 1 Berdasarkan lokasi kantor kecamatan/Based on the location of the subdistrict office  
 Sumber/Source: 1 Layanan Elevasi Google Maps, Google Inc./Google Maps Elevatoin Services, Google Inc.  
 2 Dinas Perhubungan Kabupaten Lampung Timur/Transportation Department of Lampung Timur Regency

## 1.2 KEADAAN IKLIM CLIMATE CONDITION

**Tabel** 1.2.1 **Pengamatan Unsur Iklim Menurut Bulan di Stasiun**  
**Table** 1.2.1 **Lampung Timur, 2022**  
**Observation of Climate Elements By Months at Lampung**  
**Timur Station, 2022**

Bulan Month	Suhu/Temperature (°C)			Kelembaban/Humidity (%)		
	Minimum	Rata-rata Average	Maksimum Maximum	Minimum	Rata-rata Average	Maksimum Maximum
(1)	(2)	(3)	(4)	(5)	(6)	(7)
Januari/January	23.6	26.5	31.7	63.0	83.2	92.0
Februari/February	23.4	26.6	31.8	76.0	74.9	91.0
Maret/March	23.6	27.0	32.7	76.0	81.6	91.0
April/April	23.6	27.5	33.3	74.0	81.9	90.0
Mei/May	23.9	27.2	32.6	76.0	84.0	96.0
Juni/June	23.0	26.2	31.4	72.0	85.8	93.0
Juli/July	23.2	26.6	31.9	79.0	81.1	92.8
Agustus/August	23.0	26.4	32.1	79.0	84.0	94.5
September/September	23.1	26.5	32.0	74.0	83.6	95.3
Oktober/October	23.5	26.9	31.8	72.3	83.6	94.3
November/November	23.6	27.0	32.0	75.0	83.5	90.5
Desember/December	23.5	26.4	31.1	76.0	85.9	93.5

Lanjutan Tabel/*Continued Table 1.2.1*

Bulan Month	Kecepatan Angin (m/det) Wind Velocity (m/sec)			Tekanan Udara/Atmospheric Pressure (mbar)		
	Minimum	Rata-rata Average	Maksimum Maximum	Minimum	Rata-rata Average	Maksimum Maximum
(1)	(8)	(9)	(10)	(11)	(12)	(13)
Januari/January	0.9	2.1	3.6	1010.6	1012.2	1014.0
Februari/February	0.6	1.8	3.0	1008.4	1010.9	1013.3
Maret/March	0.4	1.7	3.1	1008.4	1010.7	1014.0
April/April	0.6	1.6	3.2	1009.1	1011.1	1013.4
Mei/May	0.3	1.4	2.5	1009.3	1011.0	1013.0
Juni/June	0.0	1.4	3.3	1010.0	1011.3	1013.3
Juli/July	0.7	2.0	3.4	1009.7	1011.0	1013.4
Agustus/August	0.5	1.9	3.7	1009.8	1011.5	1012.9
September/September	0.9	2.0	3.3	1009.9	1012.3	1014.8
Oktober/October	0.2	1.9	3.5	1010.2	1012.0	1013.6
November/November	0.7	2.0	3.5	1009.4	1011.3	1013.6
Desember/December	0.4	1.9	3.7	1008.7	1010.7	1014.7

Lanjutan Tabel/Continued Table 1.2.1

Bulan Month	Jumlah Curah Hujan Number of Precipitation (mm)	Jumlah Hari Hujan (hari) Number of Rainy Days (day)	Penyinaran Matahari Duration of Sunshine (%)
(1)	(14)	(15)	(16)
Januari/January	600.5	17	4.8
Februari/February	174.8	12	3.7
Maret/March	249.6	9	4.5
April/April	168.5	8	5.6
Mei/May	153.1	9	4.6
Juni/June	175.1	13	3.4
Juli/July	80.4	5	3.8
Agustus/August	298.1	12	4.9
September/September	169.9	11	4.1
Oktober/October	168.4	9	3.2
November/November	145.4	8	3.7
Desember/December	117.0	11	3.2

Catatan/Note: *Calm* adalah kecepatan angin mendekati nol/*Calm is wind velocity close to zero*

Sumber/Source: Badan Meteorologi, Klimatologi, dan Geofisika/Meteorological, Climatological, and Geophysical Agency

2

# Pemerintahan

*Government*



<https://lampungtimurkab.bps.go.id>

**8 599 orang**

Terdiri dari  
*consist of*

**42,36%**

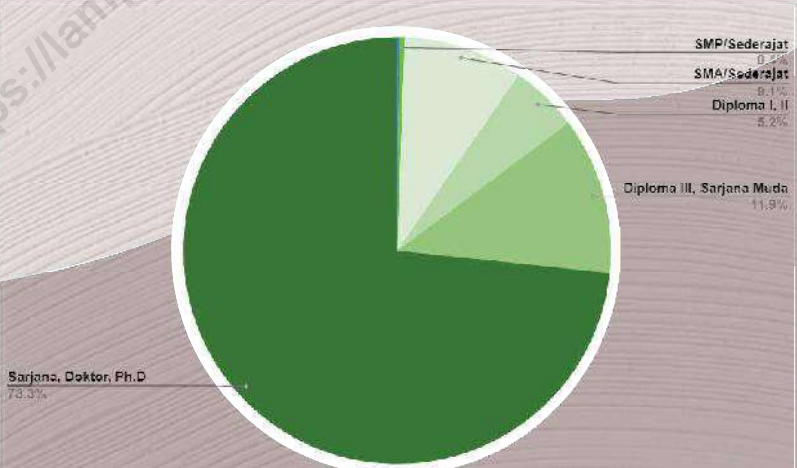
**Laki-laki**  
*Male*



**39,64%**

**Perempuan**  
*Female*

## Jumlah PNS di Kabupaten Lampung Timur



## Jumlah PNS di Kabupaten Lampung Timur Menurut Tingkat Pendidikan

**PENJELASAN TEKNIS****TECHNICAL NOTES**

1. Pemerintah Daerah (Pemda) Kabupaten Lampung Timur dibentuk berdasarkan Undang-Undang Nomor 12 Tahun 1999, dengan pusat pemerintahan di Sukadana. Pada awal pembentukannya Pemda Kabupaten Lampung Timur terdiri atas 10 kecamatan definitif, 13 kecamatan pembantu dan 232 desa.
  2. Di tahun 1999 dengan ditetapkannya Peraturan Daerah Lampung Timur Nomor 46 tahun 1999, dua kecamatan pembantu, Kecamatan Margatiga dan Sekampung Udik, statusnya di tingkatkan menjadi kecamatan definitif. Dengan demikian, wilayah administrasi Kabupaten Lampung Timur menjadi 12 kecamatan definitif, 11 kecamatan pembantu, dan 232 desa.
  3. Dengan ditetapkannya Peraturan Daerah Kabupaten Lampung Timur Nomor 01 Tahun 2001 dan Keputusan Bupati Lampung Timur Nomor 13 Tahun 2001 tentang Pembentukan 11 (sebelas) kecamatan di wilayah Kabupaten Lampung Timur, sehingga wilayah administrasi Kabupaten Lampung Timur menjadi 23 kecamatan definitif dan 232 desa.
1. *Lampung Timur Regency Government first came being under Law Number 12, 1999, with Sukadana as it's capital city. In first period of government, Lampung Timur Regency only consists of 10 definitive subdistricts, 13 undefinitive subdistricts and 232 villages.*
  2. *In 1999 as a follow up of the law number 46 year 1999, two undefinitive subdistricts, Margatiga and Sekampung Udik Subdistrict, were appointed as definitive subdistricts. Thus, the administrative area of Lampung Timur Regency becomes 12 definitive subdistricts, 11 undefinitive subdistricts, and 232 villages.*
  3. *With the enactment of Regional Regulation of Lampung Timur Regency Number 01 Year 2001 and Lampung Timur Regent Decree Number 13 Year 2001 about Formation of 11 (eleven) districts in Lampung Timur Regency, so that the administrative area of Lampung Timur Regency become 23 subdistrict and 232 villages.*



- |   |  |
|---|--|
| <p>4. Dengan ditetapkannya Keputusan Bupati Lampung Timur Nomor 19 Tahun 2001 dan Nomor 06 Tahun 2002, jumlah desa di wilayah Kabupaten Lampung Timur berubah menjadi 232 desa definitif dan tiga desa persiapan.</p>   | <p>4. <i>With the enactment of Lampung Timur Regent Decree No. 19 of 2001 and No. 06 of 2002, the number of villages in the Lampung Timur Regency turns into 232 villages definitive and three preparation villages.</i></p>   |
| <p>5. Dengan Keputusan Bupati Lampung Timur Nomor 13 Tahun 2003 Tanggal 10 desember 2003 tentang Perubahan Status Lima Desa Menjadi Kelurahan, maka lima desa dalam Kecamatan Sukadana berubah menjadi kelurahan yaitu Pasar Sukadana, Sukadana Ilir, Negara Nabung, Sukadana dan Mataram Marga.</p>  | <p>5. <i>With the Decision of the Regent of Lampung Timur No. 13 of 2003 dated 10 December 2003 about the change of five villages into Kelurahan (urban village), the five villages in Sukadana subdistrict changed into Kelurahan nemely Sukadana, Sukadana Ilir, Nabung, Sukadana and Mataram Marga.</i></p>   |
| <p>6. Pada Tahun 2006 berdasarkan Peraturan Daerah Nomor 05 Tahun 2005 tentang Pembentukan Kecamatan Marga Sekampung, jumlah kecamatan di Kabupaten Lampung Timur bertambah menjadi 24 kecamatan.</p>   | <p>6. <i>In 2006, based on Local Regulation No. 05 of 2005 about Formation of Marga Sekampung Subdistrict, the number of subdistricts in Lampung Timur Regency increased to 24 subdistricts.</i></p>   |
| <p>7. Pada Tahun 2007, berdasarkan Peraturan Daerah Kabupaten Lampung Timur Nomor 20 Tahun 2007 tentang Pembentukan 19 Desa di Kabupaten Lampung Timur dan Peraturan Bupati Lampung Timur Nomor 23 Tahun 2007 tentang Pencabutan Atas Keputusan Bupati Lampung Timur Nomor 13 Tahun 2003, maka jumlah desa di Kabupaten Lampung Timur berubah menjadi 257 desa.</p> | <p>7. <i>In 2007, based on the Lampung Timur Regency Regulation No. 20 of 2007 about the Establishment of 19 Villages in Lampung Timur Regency and Lampung Timur Regent Regulation No. 23 of 2007 about the Revocation of Decision of Lampung Timur Regent Number 13 Year 2003, the number of villages in Lampung Timur Regency was changed to 257 villages.</i></p> |

8. Berdasarkan Surat Keputusan Pembentukan Desa Peraturan Daerah Lampung Timur No. 4 tahun 2011 tentang Pembentukan 7 (Tujuh) Desa di Kabupaten Lampung Timur, maka jumlah desa di Kabupaten Lampung Timur berubah menjadi 264 desa.
  9. Sampai dengan Desember 2016, Kabupaten Lampung Timur memiliki 24 kecamatan dan 264 desa.
  10. Dewan Perwakilan Rakyat Daerah (DPRD) adalah lembaga perwakilan rakyat daerah yang berkedudukan sebagai unsur penyelenggara Pemerintah Daerah. Anggota DPRD dipilih melalui pemilihan umum (pemilu) dan dilantik dalam masa jabatan lima tahun.
  11. Susunan pemerintahan Kabupaten Lampung Timur periode 2016–2021 terdiri dari bupati, wakil bupati, dan Satuan Kerja Perangkat Daerah (SKPD).
  12. SKPD Kabupaten Lampung Timur terdiri dari Sekretariat Daerah, Sekretariat DPRD, Dinas Daerah, Lembaga Teknis Daerah, kecamatan, dan desa.
  13. Dinas Daerah Kabupaten Lampung Timur terdiri dari Dinas Kebudayaan dan
8. *Based on Decree of Lampung Timur's Regional Law in Formatting Village number 4 year 2011 about The Establishment of 7 (Seven) Villages in Lampung Timur Regency, the number of villages in Lampung Timur Regency was changed to 264 villages.*
  9. *Until December 2016, Lampung Timur Regency consists of 24 subdistricts and 264 villages.*
  10. *Regional House of Representatives (DPRD) is regional institution of representatives that serves as a component of the Local Government. DPRD members are elected through a general election and appointed for a five-year membership.*
  11. *The government structure of the Lampung Timur Regency period 2016–2021 consists of regent, vice regent, and Regional Work Units.*
  12. *Regional Work Units of Lampung Timur Regency consist of Regional Secretariat, Secretariat of Regional House of Representative, Regional Department, Regional Technical Institution, subdistrict and village.*
  13. *Regional Department of Lampung Timur Regency consist of Culture and Tourism Department; Oceanology*

Pariwisata; Dinas Kelautan dan Perikanan; Dinas Kesehatan, Dinas Koperasi dan Usaha Mikro, Kecil dan Menengah (UMKM); Dinas Pasar, Pertamanan dan Kebersihan Kota, Dinas Pekerjaan Umum; Dinas Pendapatan; Pengelolaan Keuangan dan Aset Daerah; Dinas Pendidikan, Pemuda dan Olahraga; Dinas Perhubungan, Komunikasi dan Informatika; Dinas Perindustrian dan Perdagangan; Dinas Perkebunan dan Kehutanan, Dinas Pertambangan dan Energi; Dinas Pertanian, Tanaman Pangan dan Hortikultura; Dinas Peternakan dan Kesehatan Hewan; Dinas Sosial, Tenaga Kerja dan Transmigrasi; dan Dinas Kependudukan dan Pencatatan Sipil.

*and Fishery Department; Health Department; Cooperative and Micro, Small and Medium Establishment Department; Market Management, Gardens and Sanitation Department; Public Work Department; Regional Revenue, Finance and Asset Departmen; Education, Youth and Sports Department; Transportation, Communication and Informatics Department; Industry and Trade Department; Estate and Forestry Department; Mining and Energy Department; Agriculture, Crops and Holticulture Department; Livestock and Animal Health Department; Social, Manpower and Transmigration Department; and Population and Civil Registry Department.*

14. Lembaga Teknis Daerah terdiri dari Badan Perencanaan dan Pembangunan Daerah; Badan Kepegawaian dan Diklat Daerah; Badan Kesatuan Bangsa, Politik dan Perlindungan Masyarakat; Badan Ketahanan Pangan; Badan Lingkungan Hidup; Badan Pelaksana Penyuluhan Pertanian, Perikanan dan Kehutanan; Badan Pelayanan Terpadu Satu Pintu dan Penanaman Modal; Badan Pemberdayaan Masyarakat dan Pemerintahan Desa; Badan Pemberdayaan Perempuan dan Keluarga Berencana; Badan Penanggulangan Bencana

14. *Regional Technical Institution consist of Regional Planning Board; Regional Civil Service and Educational Training Board; United Nation, Politics and Protection of Society Board; Food Security Agency; Enviromental Agency; Counseling Agriculture, Fishery and Forestry Board; One Stop Service and Investment Board; Empowerment and Village Government Board; Women Empowerment and Family Planning Board; Regional Disaster Relief Agency; Regional Library, Archives, and Documentation Agency; Inspectorate; Secretariat of Governing Council Korpri;*

Daerah; Badan Perpustakaan, Arsip dan Dokumentasi Daerah; Inspektorat, Sekretariat Dewan Pengurus Korpri, Sekretariat Komisi Pemilihan Umum (KPU), Pelaksana Harian Badan Narkotika Kabupaten, Rumah Sakit Daerah Sukadana, dan Satuan Polisi Pamong Praja.

*Secretariat of Election Commission; Daily Executive of Regional Narcotics Agency; Regional Hospital of Sukadana; and Civil Service Police Unit.*

15. Menurut Peraturan Pemerintah No. 19 Tahun 2008 kecamatan diartikan sebagai wilayah kerja camat sebagai perangkat daerah kabupaten/kota.
  16. Desa adalah kesatuan masyarakat hukum yang memiliki batas wilayah yang berwenang untuk mengatur dan mengurus urusan pemerintahan, kepentingan masyarakat setempat berdasarkan prakarsa masyarakat, hak asal usul, dan/atau hak tradisional yang diakui dan dihormati dalam sistem pemerintahan Negara Kesatuan Republik Indonesia (Undang-Undang Nomor 6 Tahun 2014 tentang Desa).
15. *According to Government Regulation no. 19 Year 2008 sub-district is defined as the working area of the subdistrict head (camat) as a regency/municipality apparatus.*
  16. *The village is a unit of law society with a territorial boundary that is authorized to regulate and administer government affairs, the interests of the local community based on community initiatives, rights of origin, and/or traditional rights recognized and respected within the government system of the Unitary State of the Republic of Indonesia (Law Number 6 Year 2014 about the Village).*

**ULASAN**

Kabupaten Lampung Timur terdiri dari 24 kecamatan dan 264 desa. Pada tahun 2022, jumlah dusun dan Rukun Tetangga (RT) masing-masing 1.645 dusun dan 6.388 RT.

Jumlah wakil rakyat yang duduk pada lembaga legislatif, yaitu Dewan Perwakilan Rakyat Daerah (DPRD) sebanyak 50 orang, dengan 46 orang laki-laki dan 4 orang perempuan.

Secara organisasi, lembaga wakil rakyat tahun ini terdiri dari delapan fraksi, yaitu fraksi Partai Demokrasi Indonesia Perjuangan (PDIP), Partai Kebangkitan Bangsa (PKB), Partai Keadilan Sejahtera (PKS), Partai Nasdem, Partai Golkar, Partai Gerindra, dan Partai Demokrat.

Pada tahun 2022 jumlah Pegawai Negeri Sipil (PNS) di lingkungan Pemda Kabupaten Lampung Timur tercatat sebanyak 7.124 yang terdiri dari 2.965 laki-laki dan 4.159 perempuan. PNS di Pemda Kabupaten Lampung Timur tahun 2020, sebesar 73 persen menduduki jabatan fungsional tertentu, 18 persen menduduki jabatan fungsional umum/staf, dan 9 persen menduduki jabatan struktural.

**DESCRIPTION**

*Lampung Timur Regency consist of 24 subdistrict and 264 village. In 2022, total hamlet and neighborhood association respectively 1.645 hamlets and 6.388 neighborhood associations (RT).*

*Lampung Timur House of Representatives (DPRD) has 50 members, comprising 46 men and 4 women.*

*In an organizational structure, Lampung Timur House of Representatives (DPRD) consists of eight fractions that are Demokrasi Indonesia Perjuangan Party (PDIP), Kebangkitan Bangsa Party (PKB), Keadilan Sejahtera Party (PKS), Nasdem Party, Golkar Party, Gerindra Party, and Demokrat Party.*

*In 2022, number of civil servant in Lampung Timur Government recorded 7.124; consist of 2.965 men and 4.159 women. Civil servant in Lampung Timur Regency consist of 73 percent as specific functional, 18 percent has general functional occupation, and 9 percent has structural occupation.*

## 2.1 WILAYAH ADMINISTRATIF ADMINISTRATIVE AREA

**Tabel 2.1.1** Jumlah Desa<sup>1</sup>/Kelurahan Menurut Kecamatan di Kabupaten Lampung Timur, 2018–2022  
**Number of Villages<sup>1</sup>/Kelurahan by Subdistrict in Lampung Timur Regency, 2018–2022**

Kecamatan Subdistrict	2018	2019	2020	2021	2022
(1)	(2)	(3)	(4)	(5)	(6)
Metro Kibang	7	7	7	7	7
Batanghari	17	17	17	17	17
Sekampung	17	17	17	17	17
Marga Tiga	13	13	13	13	13
Sekampung Udik	15	15	15	15	15
Jabung	15	15	15	15	15
Pasir Sakti	8	8	8	8	8
Waway Karya	11	11	11	11	11
Marga Sekampung	8	8	8	8	8
Labuhan Maringgai	11	11	11	11	11
Mataram Baru	7	7	7	7	7
Bandar Sribhawono	7	7	7	7	7
Melinting	6	6	6	6	6
Gunung Pelindung	5	5	5	5	5
Way Jepara	16	16	16	16	16
Braja Selebah	7	7	7	7	7
Labuhan Ratu	11	11	11	11	11
Sukadana	20	20	20	20	20
Bumi Agung	7	7	7	7	7
Batanghari Nuban	13	13	13	13	13
Pekalongan	12	12	12	12	12
Raman Utara	11	11	11	11	11
Purbolinggo	12	12	12	12	12
Way Bungur	8	8	8	8	8

Catatan/Note: <sup>1</sup>Termasuk Unit Permukiman Transmigrasi (UPT)/Include Transmigration Settlement Unit

Sumber/Source: Peraturan Kepala Badan Pusat Statistik Nomor 1 Tahun 2020 Tanggal 5 Februari 2020 tentang Perubahan Atas Peraturan Kepala Badan Pusat Statistik Nomor 3 Tahun 2019 tentang Kode dan Nama Wilayah Kerja Statistik 2019

**Tabel**  
**Table** 2.1.2

**Ibukota Kecamatan, Jumlah Desa/Kelurahan, Dusun dan Rukun Tetangga (RT) Menurut Kecamatan di Kabupaten Lampung Timur, 2022**  
**Capital of Subdistrict, Number of Villages, Hamlet**

<b>Kecamatan</b> <b>Subdistrict</b>	<b>Ibukota</b>	<b>Desa</b>	<b>Dusun</b>	<b>RT</b>
(1)	(2)	(3)	(4)	(5)
Metro Kibang	Kibang	7	45	139
Batanghari	Banarjojo	17	82	283
Sekampung	Sumbergede	17	85	319
Marga Tiga	Tanjung Harapan	13	91	324
Sekampung Udik	Pugung Raharjo	15	107	391
Jabung	Negara Batin	15	103	322
Pasir Sakti	Mulyo Sari	8	57	257
Waway Karya	Sumberejo	11	66	233
Marga Sekampung	Peniangan	8	66	216
Labuhan Meringgai	Labuhan Meringgai	11	96	387
Mataram Baru	Mataram Baru	7	45	157
Bandar Sribhawono	Sribhawono	7	78	318
Melinting	Wana	6	55	189
Gunung Pelindung	Negeri Agung	5	37	132
Way Jepara	Braja Sakti	16	74	375
Braja Selebih	Braja Harjosari	7	41	167
Labuhan Ratu	Labuhan Ratu	11	65	314
Sukadana	Sukadana	20	122	489
Bumi Agung	Donomulyo	7	34	139
Batanghari Nuban	Sukaraja Nuban	13	66	290
Pekalongan	Pekalongan	12	70	279
Raman Utara	Kota Raman	11	73	278
Purbolinggo	Taman Fajar	12	59	241
Way Bungur	Tambah Subur	8	37	149
<b>Lampung Timur</b>		<b>264</b>	<b>1654</b>	<b>6388</b>

Catatan/Note: <sup>1</sup>Termasuk Unit Permukiman Transmigrasi (UPT)/Include Transmigration Settlement Unit

Sumber/Source: Dinas PMD Kabupaten Lampung Timur

## 2.2 DEWAN PERWAKILAN RAKYAT DAERAH REGIONAL HOUSE OF REPRESENTATIVE

**Tabel**  
**Table**

2.2.1

**Jumlah Anggota Dewan Perwakilan Rakyat Daerah Menurut Partai Politik dan Jenis Kelamin di Kabupaten Lampung Timur, 2022**  
**Number of Regional House of Representatives's Members by Political Parties and Sex in Lampung Timur Regency 2022**

<b>Partai Politik</b> <b>Political Parties</b>	<b>Laki-laki</b> <b>Male</b>	<b>Perempuan</b> <b>Female</b>	<b>Jumlah</b> <b>Total</b>
(1)	(2)	(3)	(4)
Partai Demokrasi Indonesia Perjuangan (PDIP)	9	-	9
Partai Kebangkitan Bangsa (PKB)	5	2	7
Partai Keadilan Sejahtera (PKS)	6	1	7
Partai Nasdem	5	1	6
Partai Golkar	6	-	6
Partai Gerindra	6	-	6
Partai Demokrat	5	-	5
Partai Amanat Nasional (PAN)	4	-	4

Catatan/Note: ...

Sumber/Source: DPRD Kabupaten Lampung Timur



**Tabel**  
**Table** 2.2.2

**Jumlah Anggota Dewan Perwakilan Rakyat Daerah Menurut Pendidikan dan Jenis Kelamin di Kabupaten Lampung Timur, 2022**  
**Number of Regional House of Representatives's Members by Education and Sex in Lampung Timur Regency 2022**

Partai Politik Political Parties	Laki-laki Male	Perempuan Female	Jumlah Total
(1)	(2)	(3)	(4)
SMA/Sederajat	15	4	19
Senior High School			
Diploma I,II/Akta I,II	-	-	-
Diploma I,II/Akta I,II			
Diploma III/Akta III	-	-	-
Diploma III/Akta III/Bachelor			
Diploma IV/Sarjana (S1)	23	2	25
Professional Bachelor/	6	-	6
Honoured Bachelor	-	-	-
Magister (S2)	5	-	5
Master			
Doktor (S3)	4	-	4
Doctor			
<b>Lampung Timur</b>	46	4	50

Catatan/Note: ...

Sumber/Source: DPRD Kabupaten Lampung Timur

**Tabel** 2.2.3  
**Table**

**Jumlah Anggota Dewan Perwakilan Rakyat Daerah Menurut Partai dan Jenis Fraksi di Kabupaten Lampung Timur, 2022**  
**Number of Regional House of Representatives's Members by Commision and Fraction in Lampung Timur Regency 2022**

<b>Partai Politik</b> <b>Political Parties</b>	<b>I</b>	<b>II</b>	<b>III</b>	<b>IV</b>
(1)	(2)	(3)	(4)	(5)
Partai PDIP	2	2	2	2
Partai PKB	3	1	2	2
Partai PKS	2	1	1	1
Partai GERINDRA	2	1	2	1
Partai DEMOKRAT	1	1	2	2
Partai PAN	0	1	0	0
Partai GOLKAR	1	2	3	1
Partai NASDEM	1	2	2	3
<b>Lampung Timur</b>				

Catatan/Note: ...

Sumber/Source: DPRD Kabupaten Lampung Timur

**Tabel**  
**Table** 2.2.4

**Peraturan Daerah yang disahkan DPRD Kabupaten Lampung Timur, 2021-2022**  
**Local Rule Set be Decreed by The Regional House of Representatives of Lampung Timur Regency, 2021-2022**

<i>Judul Peraturan Daerah</i> <i>Local Rule Title</i>	<i>Tanggal</i>	<i>Judul Peraturan Daerah</i> <i>Local Rule Title</i>	<i>Tanggal</i>
(1)	(2)	(3)	(4)
Eksekutif		Legislatif	
Pertanggungjawaban Pelaksanaan APBD Tahun 2020 No : 21 tahun 2021	16-06-2021	Perubahan atas peraturan daerah No : 10 tahun 2016 tentang perangkat desa nomor : 170/54/SK/DPRD/XII/2022	27-12-2021
Perubahan APBD tahun 2021 No : 37 tahun 2021	27-08-2021		
APBD Tahun 2022 No : 170/49/SK/DPRD/XI/2021	30-11-2021		
Rencana Pembangunan Jangka Menengah Daerah (RPJMD) Kabupaten Lampung Timur tahun 2022-2026 No : 33 tahun 2021	13-08-2021		
Perubahan Kedua atas peraturan daerah no : 18 tahun 206 tentang pembentukan dan susunan perangkat daerah kabupaten lampung timur no : 24 tahun 2021	30-06-2021		
Pertanggungjawaban Pelaksanaan APBD Tahun 2021 No : 170/02/SK/DPRD/2022	20-06-2022		
Perubahan APBD Tahun 2022 no : 170/09/SK/DPRD/IX/2022	04-09-2022		
APBD Tahun 2023 no : 170/16/DPRD/2022	28-11-2022		
a.Perda tentang persetujuan bangunan gedung dan redistribusi persetujuan bangunan gedung	23-12-2022		
b. Perda tentang kemudahan, perlindungan dan pemberdayaan koperasi dan usaha mikro	23-12-2022		
c. Perda tentang perlindungan dan pelestarian cagar budaya no : 170/19/SK/DPRD/2022	23-12-2022		

Catatan/Note: ...

Sumber/Source: DPRD Kabupaten Lampung Timur

**Tabel**  
**Table** 2.2.5

**Susunan Keanggotaan DPRD di Kabupaten Lampung Timur, Desember 2021 dan Desember 2022**  
**Membership List of Regional House of Representatives in Lampung Timur Regency, 2020**

Uraian	Nama	Jabatan
(1)	(2)	(3)
UNSUR PIMPINAN	Hi. ALI JOHAN ARIF, S.E.,M.S.i	KETUA/ SPEAKER OF THE HOUSE
LEADERSHIP	Hi. AHMAD BASUKI, M.Pdi	WAKIL KETUA/VICE CHAIRMAN
	Hi. NAWAWI ISKANDAR, S.E	WAKIL KETUA/VICE CHAIRMAN
	ARIYAN PUTRA MARGA, S.E.,M.M	WAKIL KETUA/VICE CHAIRMAN
KOMISI I		KOORDINATOR/COORDINATOR
COMMISSION I	GUNARDI, S.Ag., M.Pd	KETUA/CHAIRMAN
	MURSALIN, S.Pd., M.M	WAKIL KETUA/VICE CHAIRMAN
	Hi. TEGUH SUYATMAN, S.Pd	SEKRETARIS/SECRETARY
	MISWANTO, S.E	ANGGOTA/MEMBER
	DENI SUPRIYADI, S.H	ANGGOTA/MEMBER
	Hi. MASRUL HAFI	ANGGOTA/MEMBER
	AGUS PUTRA EKA JASUTRA	ANGGOTA/MEMBER
	IMAM ZAKI NURHIDAYAT, S.TP	ANGGOTA/MEMBER
	RIA ANDRIYANA, S.Pd	ANGGOTA/MEMBER
	AWAL RIYADI	ANGGOTA/MEMBER
KOMISI II	Hi. DJOKO PRAMONO, B.Sc	KOORDINATOR/COORDINATOR
COMMISSION II	HERI IRAWAN	KETUA/CHAIRMAN
	MADE SUBRATA	WAKIL KETUA/VICE CHAIRMAN
	GEDE SURTIYASE, S.T	SEKRETARIS/SECRETARY
	ALFIYANSYAH, S.Pd	ANGGOTA/MEMBER
	NAJAMUDIN BIN H. MAPPAGAU H	ANGGOTA/MEMBER
	ASNAWI	ANGGOTA/MEMBER
	Hj. SUMINAH	ANGGOTA/MEMBER
	SYAFRUL ALAMSYAH, S.E	ANGGOTA/MEMBER
	ISKANDAR MUDA	ANGGOTA/MEMBER
	Hi. MUSLIH HARYONO, S.P	ANGGOTA/MEMBER
	MUSLIH HARYONO	ANGGOTA/MEMBER

Lanjutan Tabel/Continued Table 2.3.1

Uraian	Nama	Jabatan
(1)	(2)	(3)
<i>KOMISI III</i>	Hi. ANDRI, S.E.,MM.Si	KOORDINATOR/COORDINATOR
<i>COMMISSION III</i>	Hi. NUIR FAUZAN, S.Pt	KETUA/CHAIRMAN
	WIWIK YILIANA	WAKIL KETUA/VICE CHAIRMAN
	H. M. PARYOTO, S.Pd	SEKRETARIS/SECRETARY
	WAYAN SURYA UTAMA	ANGGOTA/MEMBER
	Hj. SUKARTINI	ANGGOTA/MEMBER
	LILIS SETIAWATI	ANGGOTA/MEMBER
	BADRUN SUSANTO	ANGGOTA/MEMBER
	PAHRUDIN	ANGGOTA/MEMBER
	Hi. TAUFIK GANI, S.E	ANGGOTA/MEMBER
	Drs. MUGIADI, M.Pd	ANGGOTA/MEMBER
	MOHAMMAD ZAKWAN, S.Sos	ANGGOTA/MEMBER
	AGUS, S.Kom	ANGGOTA/MEMBER
	PURWIANTO, S.Pd	ANGGOTA/MEMBER
<i>KOMISI IV</i>	Hi. SUPRIYONO, S.Ag	KETUA/CHAIRMAN
<i>COMMISSION IV</i>	MADE TANGKAS BUDHAWAN	WAKIL KETUA/VICE CHAIRMAN
	WAJID HUSNI, S.H.,M.H	ANGGOTA/MEMBER
	ANTONIUS GATOT SUYARSO	ANGGOTA/MEMBER
	Hi. AKMAL FATONI, S.Pd.I	ANGGOTA/MEMBER
	FAIZAL RISA	ANGGOTA/MEMBER
	HAJAT SUDRAJAT, S.Pd	ANGGOTA/MEMBER
	IRSON HENDRIYAN SYAH, S.KM	ANGGOTA/MEMBER
	NYOMAN SARIYASA	ANGGOTA/MEMBER
	RISKI CAHYA DINATA	ANGGOTA/MEMBER
	PURWIANTO, S.Pd	ANGGOTA/MEMBER
	Hj. SITI BARI'AH, S.Ag	ANGGOTA/MEMBER

Catatan/Note: ...

Sumber/Source: Badan Kepegawaian Negara (BKN)/National Civil Service Agency

## 2.3 SUMBER DAYA MANUSIA HUMAN RESOURCES

**Tabel** 2.3.1 **Jumlah Pegawai Negeri Sipil Menurut Jabatan dan Jenis Kelamin di Kabupaten Lampung Timur, Desember 2021 dan Desember 2022**  
**Number of Civil Servants by Occupation and Sex in Lampung Timur Regency, December 2021 and December 2022**

Jabatan <i>Occupation</i>	2021		Jumlah <i>Total</i>
	Laki-laki <i>Male</i>	Perempuan <i>Female</i>	
(1)	(2)	(3)	(4)
Jabatan Pimpinan Tinggi Utama <i>Senior Executives</i>			
Jabatan Pimpinan Tinggi Madya <i>Middle Executives</i>			
Jabatan Pimpinan Tinggi Pratama <i>Junior Executives</i>			
Administrator/Administrator			
Pengawas/Supervisor			
Eselon V/5 <sup>th</sup> Echelon			
Jabatan Fungsional Dosen <i>Certain Functional Position for Lecturer</i>			
Jabatan Fungsional Guru <i>Certain Functional Position for Teacher</i>			
Jabatan Fungsional Medis <i>Certain Functional Position for Medical Field</i>			
Jabatan Fungsional Teknis <i>Certain Functional Position for Technical Field</i>			
Jabatan Fungsional Umum/Pelaksana <i>General Functional Position</i>			
<b>Jumlah/Total</b>			

Lanjutan Tabel/*Continued Table 2.3.1*

Jabatan <i>Occupation</i>	2022		
	Laki-laki <i>Male</i>	Perempuan <i>Female</i>	Jumlah <i>Total</i>
(1)	(2)	(3)	(4)
Jabatan Pimpinan Tinggi Utama <i>Senior Executives</i>			
Jabatan Pimpinan Tinggi Madya <i>Middle Executives</i>			
Jabatan Pimpinan Tinggi Pratama <i>Junior Executives</i>	30	1	31
Administrator/ <i>Administrator</i>	133	53	186
Pengawas/ <i>Supervisor</i>	140	82	222
Eselon V/5 <sup>th</sup> Echelon			
Jabatan Fungsional Dosen <i>Certain Functional Position for Lecturer</i>			
Jabatan Fungsional Guru <i>Certain Functional Position for Teacher</i>	1,198	2,093	3,291
Jabatan Fungsional Medis <i>Certain Functional Position for Medical Field</i>	230	886	1,116
Jabatan Fungsional Teknis <i>Certain Functional Position for Technical Field</i>	324	169	493
Jabatan Fungsional Umum/Pelaksana <i>General Functional Position</i>	910	875	1,785
<b>Jumlah/Total</b>	<b>2,965</b>	<b>4,159</b>	<b>7,124</b>

Catatan/Note: ...

Sumber/Source: Badan Kepegawaian Negara (BKN)/National Civil Service Agency

**Tabel**  
**Table** 2.3.2

**Jumlah Pegawai Negeri Sipil Menurut Dinas dan Jenis Kelamin di Kabupaten Lampung Timur, Desember 2022**  
**Number of Civil Servants by Unit and Sex in Lampung Timur Regency, Desember 2022**

Tingkat Pendidikan <i>Educational Level</i>	2021		
	Laki-laki <i>Male</i>	Perempuan <i>Female</i>	Jumlah <i>Total</i>
(1)	(2)	(3)	(4)
<i>Sekretariat Daerah</i>	72	43	115
<i>Badan Kepegawaian, Pendidikan dan Pelatihan Daerah</i>	27	9	36
<i>Badan Kesatuan Bangsa dan Politik</i>	12	10	22
<i>Badan Penanggulangan Bencana Daerah</i>	15	12	27
<i>Badan Pendapatan Daerah</i>	20	17	37
<i>Badan Pengelola Keuangan dan Aset Daerah</i>	33	17	50
<i>Bappeda</i>	25	17	42
<i>Dinas Kependudukan dan Pencatatan Sipil</i>	21	18	39
<i>Dinas Kesehatan</i>	273	1023	1296
<i>Dinas Ketahanan Pangan, Tanaman Pangan, Hortikultura dan Perkebunan</i>	125	55	180
<i>Dinas Komunikasi dan Informatika</i>	29	7	36
<i>Dinas Koperasi, Usaha Kecil dan Menengah dan Tenaga Kerja</i>	23	21	44
<i>Dinas Lingkungan Hidup, Perumahan, Kawasan Permukiman dan Pertanahan</i>	34	19	53
<i>Dinas Pariwisata, Kepemudaan dan Olahraga</i>	33	17	50
<i>Dinas Pekerjaan Umum dan Penataan Ruang</i>	83	28	111
<i>Dinas Pemberdayaan Masyarakat dan Desa</i>	13	18	31
<i>Dinas Pemberdayaan Perempuan, Perlindungan Anak, Pengendalian Penduduk dan Keluarga Berencana</i>	11	24	35
<i>Dinas Penanaman Modal dan Pelayanan Terpadu Satu Pintu</i>	16	18	34
<i>Dinas Pendidikan dan Kebudayaan</i>	1945	3509	5454
<i>Dinas Perhubungan</i>	26	4	30
<i>Dinas Perikanan dan Peternakan</i>	62	25	87
<i>Dinas Perindustrian dan Perdagangan</i>	30	22	52
<i>Dinas Perpustakaan dan Kearsipan</i>	19	17	36



Lanjutan Tabel/Continued Table 2.3.2

Tingkat Pendidikan <i>Educational Level</i>	2021		
	Laki-laki <i>Male</i>	Perempuan <i>Female</i>	Jumlah <i>Total</i>
(1)	(2)	(3)	(4)
<i>Dinas Sosial</i>	14	13	27
<i>Inspektorat</i>	44	13	57
<i>Kecamatan Bandar Sribhawono</i>	6	3	9
<i>Kecamatan Batanghari</i>	16	6	22
<i>Kecamatan Batanghari Nuban</i>	12	5	17
<i>Kecamatan Braja Selehah</i>	11	2	13
<i>Kecamatan Bumi Agung</i>	11		11
<i>Kecamatan Gunung Pelindung</i>	6	2	8
<i>Kecamatan Jabung</i>	8	2	10
<i>Kecamatan Labuhan Maringgai</i>	5	2	7
<i>Kecamatan Labuhan Ratu</i>	10	3	13
<i>Kecamatan Marga Sekampung</i>	9	2	11
<i>Kecamatan Marga Tiga</i>	6	2	8
<i>Kecamatan Mataram Baru</i>	10	1	11
<i>Kecamatan Melinting</i>	6	5	11
<i>Kecamatan Metro Kibang</i>	12	4	16
<i>Kecamatan Pasir Sakti</i>	10		10
<i>Kecamatan Pekalongan</i>	14	9	23
<i>Kecamatan Purbolinggo</i>	13	2	15
<i>Kecamatan Raman Utara</i>	9	2	11
<i>Kecamatan Sekampung</i>	15	4	19
<i>Kecamatan Sekampung Udik</i>	9	6	15

Lanjutan Tabel/Continued Table 2.3.2

Tingkat Pendidikan <i>Educational Level</i>	2022		
	Laki-laki <i>Male</i>	Perempuan <i>Female</i>	Jumlah <i>Total</i>
(1)	(2)	(3)	(4)
<i>Kecamatan Sukadana</i>	9	5	14
<i>Kecamatan Waway Karya</i>	13	1	14
<i>Kecamatan Way Bungur</i>	11	4	15
<i>Kecamatan Way Jepara</i>	12	6	18
<i>Rumah Sakit Umum Daerah Sukadana</i>	85	114	199
<i>Satuan Polisi Pamong Praja</i>	52	9	61
<i>Sekretariat DPRD</i>	24	13	37
<b>Jumlah/Total</b>	<b>3409</b>	<b>5190</b>	<b>8599</b>

Catatan/Note: ...

Sumber/Source: Badan Kepegawaian Negara (BKN)/National Civil Service Agency

**Tabel**  
**Table** 2.3.3

**Jumlah Pegawai Negeri Sipil Menurut Dinas dan Jenis Eselon di Kabupaten Lampung Timur, Desember 2022**  
**Number of Civil Servants by Educational Unit and Level in Lampung Timur Regency, Desember 2022**

Tingkat Pendidikan Educational Level	2021				Jumlah Total
	I	II	III	IV	
(1)	(2)	(3)	(4)	(5)	(6)
Sekretariat Daerah	0	7		2	19
Badan Kepegawaian, Pendidikan dan Pelatihan Daerah	0	1	5	2	8
Badan Kesatuan Bangsa dan Politik	0	1	5	2	8
Badan Penanggulangan Bencana Daerah	0	1	4	2	7
Badan Pendapatan Daerah	0	1	5	9	15
Badan Pengelola Keuangan dan Aset Daerah	0	1	5	8	14
Bappeda	0	1	6	2	9
Dinas Kependudukan dan Pencatatan Sipil	0	1	3	2	6
Dinas Kesehatan	0	0	5	3	8
Dinas Ketahanan Pangan, Tanaman Pangan, Hortikultura dan Perkebunan	0	1	5	3	9
Dinas Komunikasi dan Informatika	0	1	6	2	9
Dinas Koperasi, Usaha Kecil dan Menengah dan Tenaga Kerja	0	1	5	2	8
Dinas Lingkungan Hidup, Perumahan, Kawasan Permukiman dan Pertanahan	0	1	6	10	17
Dinas Pariwisata, Kepemudaan dan Olahraga	0	1	5	1	7
Dinas Pekerjaan Umum dan Penataan Ruang	0	1	8	3	12
Dinas Pemberdayaan Masyarakat dan Desa	0	1	4	3	8
Dinas Pemberdayaan Perempuan, Perlindungan Anak, Pengendalian Penduduk dan Keluarga Berencana	0	1	5	4	10
Dinas Penanaman Modal dan Pelayanan Terpadu Satu Pintu	0	1	1	1	3
Dinas Pendidikan dan Kebudayaan	0	1	6	7	14
Dinas Perhubungan	0	1	4	9	14
Dinas Perikanan dan Peternakan	0	1	6	6	13
Dinas Perindustrian dan Perdagangan	0	1	5	1	7
Dinas Perpustakaan dan Kearsipan	0	0	5	0	5

Lanjutan Tabel/*Continued Table 2.3.3*

Tingkat Pendidikan <i>Educational Level</i>	2021				Jumlah <i>Total</i>
	I	II	III	IV	
(1)	(2)	(3)	(4)	(5)	(6)
<i>Dinas Sosial</i>	0	1	3	1	19
<i>Inspektorat</i>	0	1	5	1	8
<i>Kecamatan Bandar Sribhawono</i>	0	0	2	5	8
<i>Kecamatan Batanghari</i>	0	0	2	6	7
<i>Kecamatan Batanghari Nuban</i>	0	0	2	5	15
<i>Kecamatan Braja Sebah</i>	0	0	2	6	14
<i>Kecamatan Bumi Agung</i>	0	0	2	5	9
<i>Kecamatan Gunung Pelindung</i>	0	0	1	4	6
<i>Kecamatan Jabung</i>	0	0	2	4	8
<i>Kecamatan Labuhan Maringgai</i>	0	0	2	4	9
<i>Kecamatan Labuhan Ratu</i>	0	0	2	6	9
<i>Kecamatan Marga Sekampung</i>	0	0	2	4	8
<i>Kecamatan Marga Tiga</i>	0	0	2	3	17
<i>Kecamatan Mataram Baru</i>	0	0	2	2	7
<i>Kecamatan Melinting</i>	0	0	2	4	12
<i>Kecamatan Metro Kibang</i>	0	0	2	6	8
<i>Kecamatan Pasir Sakti</i>	0	0	2	2	10
<i>Kecamatan Pekalongan</i>	0	0	2	6	3
<i>Kecamatan Purbolinggo</i>	0	0	2	7	14
<i>Kecamatan Raman Utara</i>	0	0	2	4	14
<i>Kecamatan Sekampung</i>	0	0	2	5	13
<i>Kecamatan Sekampung Udik</i>	0	0	2	5	7
<i>Kecamatan Sukadana</i>	0	0	2	5	5
<i>Kecamatan Waway Karya</i>	0	0	2	5	

Lanjutan Tabel/Continued Table 2.3.3

Tingkat Pendidikan <i>Educational Level</i>	2022				
	I	II	III	IV	Jumlah <i>Total</i>
	(1)	(2)	(3)	(4)	(5)
<i>Kecamatan Waway Karya</i>	0	0	2	5	7
<i>Kecamatan Way Bungur</i>	0	0	2	5	7
<i>Kecamatan Way Jepara</i>	0	0	1	5	6
<i>Rumah Sakit Umum Daerah Sukadana</i>	0	0	5	9	14
<i>Satuan Polisi Pamong Praja</i>	0	1	3	10	14
<i>Sekretariat DPRD</i>	0	1	4	1	6
<b>Jumlah/Total</b>	<b>0</b>	<b>31</b>	<b>185</b>	<b>219</b>	<b>8599</b>

Catatan/Note: ...

Sumber/Source: Badan Kepegawaian Negara (BKN)/National Civil Service Agency

**Tabel**  
**Table** 2.3.4

**Jumlah Pegawai Negeri Sipil Menurut Dinas dan Jenis Golongan di Kabupaten Lampung Timur, Desember 2022**  
**Number of Civil Servants by Educational Unit and Level in Lampung Timur Regency, Desember 2022**

Tingkat Pendidikan <i>Educational Level</i>	2021				Jumlah <i>Total</i>
	I	II	III	IV	
	(1)	(2)	(3)	(4)	
<i>Sekretariat Daerah</i>	0	23		23	115
<i>Badan Kepegawaian, Pendidikan dan Pelatihan Daerah</i>	0	4		5	36
<i>Badan Kesatuan Bangsa dan Politik</i>	0	3		4	22
<i>Badan Penanggulangan Bencana Daerah</i>	0	7		5	27
<i>Badan Pendapatan Daerah</i>	0	4		3	37
<i>Badan Pengelola Keuangan dan Aset Daerah</i>	0	8		3	50
<i>Bappeda</i>	0	5		7	42
<i>Dinas Kependudukan dan Pencatatan Sipil</i>	0	5		4	39
<i>Dinas Kesehatan</i>	3	429		84	1296
<i>Dinas Ketahanan Pangan, Tanaman Pangan, Hortikultura dan Perkebunan</i>	1	37		46	180
<i>Dinas Komunikasi dan Informatika</i>	0	9		5	36
<i>Dinas Koperasi, Usaha Kecil dan Menengah dan Tenaga Kerja</i>	0	1		10	44
<i>Dinas Lingkungan Hidup, Perumahan, Kawasan Permukiman dan Pertanahan</i>	1	10		9	53
<i>Dinas Pariwisata, Kepemudaan dan Olahraga</i>	0	6		6	50
<i>Dinas Pekerjaan Umum dan Penataan Ruang</i>	2	42		6	111
<i>Dinas Pemberdayaan Masyarakat dan Desa</i>	0	6		4	31
<i>Dinas Pemberdayaan Perempuan, Perlindungan Anak, Pengendalian Penduduk dan Keluarga Berencana</i>	0	0		10	35
<i>Dinas Penanaman Modal dan Pelayanan Terpadu Satu Pintu</i>	1	7		3	34
<i>Dinas Pendidikan dan Kebudayaan</i>	5	141			5454
<i>Dinas Perhubungan</i>	0	5		6	30
<i>Dinas Perikanan dan Peternakan</i>	2	31		12	87
<i>Dinas Perindustrian dan Perdagangan</i>	2	17		7	52
<i>Dinas Perpustakaan dan Kearsipan</i>	0	5		13	36

Lanjutan Tabel/Continued Table 2.3.4

Tingkat Pendidikan Educational Level	2021				Jumlah Total
	I	II	III	IV	
(1)	(2)	(3)	(4)	(5)	(6)
Dinas Sosial	0	1	19	7	27
Inspektorat	0	2	34	21	57
Kecamatan Bandar Sribhawono	0	2	5	2	9
Kecamatan Batanghari	0	6	12	4	22
Kecamatan Batanghari Nuban	0	5	10	2	17
Kecamatan Braja Selebah	0	4	7	2	13
Kecamatan Bumi Agung	1	3	6	1	11
Kecamatan Gunung Pelindung	0	1	5	2	8
Kecamatan Jabung	0	2	5	3	10
Kecamatan Labuhan Maringgai	0	1	5	1	7
Kecamatan Labuhan Ratu	1	2	9	1	13
Kecamatan Marga Sekampung	0	3	6	2	11
Kecamatan Marga Tiga	0	3	4	1	8
Kecamatan Mataram Baru	0	7	4	0	11
Kecamatan Melinting	0	4	6	1	11
Kecamatan Metro Kibang	0	4	12	0	16
Kecamatan Pasir Sakti	0	6	4	0	10
Kecamatan Pekalongan	0	7	15	1	23
Kecamatan Purbolinggo	0	5	9	1	15
Kecamatan Raman Utara	0	4	5	2	11
Kecamatan Sekampung	1	4	12	2	19
Kecamatan Sekampung Udik	0	7	6	2	15
Kecamatan Sukadana	0	4	9	1	14
Kecamatan Waway Karya	0	6	8	0	14

Lanjutan Tabel/Continued Table 2.3.4

Tingkat Pendidikan <i>Educational Level</i>	2022				
	I	II	III	IV	Jumlah Total
	(1)	(2)	(3)	(4)	(5)
<i>Kecamatan Waway Karya</i>	0	6	8	1	15
<i>Kecamatan Way Bungur</i>	0	6	10	2	18
<i>Kecamatan Way Jepara</i>	3	60	116	20	199
<i>Rumah Sakit Umum Daerah Sukadana</i>	0	21	36	4	61
<i>Satuan Polisi Pamong Praja</i>	1	5	25	6	37
<i>Sekretariat DPRD</i>	0	1	4	1	6
<b>Jumlah/Total</b>	<b>24</b>	<b>996</b>	<b>5259</b>	<b>2320</b>	<b>8599</b>

Catatan/Note: ...

Sumber/Source: Badan Kepegawaian Negara (BKN)/National Civil Service Agency



**Tabel**  
**Table** 2.3.5

**Jumlah Pegawai Negeri Sipil Menurut Dinas dan Jenis Kelamin di Kabupaten Lampung Timur, Desember 2021 dan Desember 2022**  
**Number of Civil Servants by Unit and Sex in Lampung Timur Regency, Desember 2021 and Desember 2022**

Tingkat Pendidikan <i>Educational Level</i>	2021		
	Laki-laki <i>Male</i>	Perempuan <i>Female</i>	Jumlah <i>Total</i>
(1)	(2)	(3)	(4)
Sekolah Dasar (SD) <i>Primary School</i>			
Sekolah Menengah Pertama (SMP) <i>Junior High School</i>			
Sekolah Menengah Atas (SMA) <i>Senior High School</i>			
Diploma I/Akta I <i>Diploma I/Akta I</i>			
Diploma II/Akta II <i>Diploma II/Akta II</i>			
Diploma III/Akta III <i>Diploma III/Akta III</i>			
Diploma IV/Akta IV <i>Diploma IV/Akta IV</i>			
S1/Sarjana <i>Under Graduate/Bachelor</i>			
S2/Pasca Sarjana <i>Graduate</i>			
S3/Doktor/Ph.D <i>Post Graduate</i>			
<b>Jumlah/Total</b>			

Lanjutan Tabel/Continued Table 2.3.5

Tingkat Pendidikan <i>Educational Level</i>	2022		
	Laki-laki <i>Male</i>	Perempuan <i>Female</i>	Jumlah <i>Total</i>
(1)	(2)	(3)	(4)
Sekolah Dasar (SD) <i>Primary School</i>	15		15
Sekolah Menengah Pertama (SMP) <i>Junior High School</i>	16	2	18
Sekolah Menengah Atas (SMA) <i>Senior High School</i>	491	206	697
Diploma I/Akta I <i>Diploma I/Akta I</i>	2	6	8
Diploma II/Akta II <i>Diploma II/Akta II</i>	104	88	192
Diploma III/Akta III <i>Diploma III/Akta III</i>	177	699	876
Diploma IV/Akta IV <i>Diploma IV/Akta IV</i>	28	164	192
S1/Sarjana <i>Under Graduate/Bachelor</i>	1,813	2,774	4,587
S2/Pasca Sarjana <i>Graduate</i>	318	220	538
S3/Doktor/Ph.D <i>Post Graduate</i>	1		1
<b>Jumlah/Total</b>	<b>2,965</b>	<b>4,159</b>	<b>7,124</b>

Catatan/Note: ...

Sumber/Source: Badan Kepegawaian Negara (BKN)/National Civil Service Agency

**Tabel**  
**Table** 2.3.6

**Jumlah Pegawai Negeri Sipil Menurut Tingkat  
Kepangkatan dan Jenis Kelamin di Kabupaten Lampung  
Timur, Desember 2021 dan Desember 2022**  
**Number of Civil Servants by Hierarchy and Sex in Lampung  
Timur Regency, Desember 2021 and Desember 2022**

Pangkat/Golongan/Ruang Hierarchy	2021		
	Laki-laki Male	Perempuan Female	Jumlah Total
(1)	(2)	(3)	(4)
<b>Golongan I/Range I</b>			
1. I/A (Juru Muda/Junior Clerk)			
2. I/B (Juru Muda Tingkat I/First Class Junior Clerk)			
3. I/C (Juru/Clerk)			
4. I/D (Juru Tingkat I/First Class Clerk)			
<b>Golongan II/Range II</b>			
5. II/A (Pengatur Muda/Junior Supervisor)			
6. II/B (Pengatur Muda Tingkat I/First Class Junior Supervisor)			
7. II/C (Pengatur/Supervisor)			
8. II/D (Pengatur Tingkat I/First Class Supervisor)			
<b>Golongan III/Range III</b>			
9. III/A (Penata Muda/Junior Superintendent)			
10. III/B (Penata Muda Tingkat I/First Class Junior Superintendent)			
11. III/C (Penata/Superintendent)			
12. III/D (Penata Tingkat I/First Class Superintendent)			
<b>Golongan IV/Range IV</b>			
13. IV/A (Pembina/Administrator)			
14. IV/B (Pembina Tingkat I/First Class Administrator)			
15. IV/C (Pembina Utama Muda/Junior Administrator)			
16. IV/D (Pembina Utama Madya/Middle Administrator)			
17. IV/E (Pembina Utama/Senior Administrator)			
<b>Jumlah/Total</b>			

Lanjutan Tabel/Continued Table 2.3.6

Pangkat/Golongan/Ruang Hierarchy	2022		
	Laki-laki Male	Perempuan Female	Jumlah Total
(1)	(2)	(3)	(4)
<b>Golongan I/Range I</b>	23	1	24
1. I/A (Juru Muda/Junior Clerk)	1		1
2. I/B (Juru Muda Tingkat I/First Class Junior Clerk)	1		1
3. I/C (Juru/Clerk)	6		6
4. I/D (Juru Tingkat I/First Class Clerk)	15	1	16
<b>Golongan II/Range II</b>	421	539	960
5. II/A (Pengatur Muda/Junior Supervisor)	37	19	56
6. II/B (Pengatur Muda Tingkat I/First Class Junior Supervisor)	44	25	69
7. II/C (Pengatur/Supervisor)	166	175	341
8. II/D (Pengatur Tingkat I/First Class Supervisor)	174	320	494
<b>Golongan III/Range III</b>	1,522	2,237	3,759
9. III/A (Penata Muda/Junior Superintendent)	344	508	852
10. III/B (Penata Muda Tingkat I/First Class Junior Superintendent)	236	398	634
11. III/C (Penata/Superintendent)	386	652	1,038
12. III/D (Penata Tingkat I/First Class Superintendent)	556	679	1,235
<b>Golongan IV/Range IV</b>	999	1,382	2,381
13. IV/A (Pembina/Administrator)	392	368	760
14. IV/B (Pembina Tingkat I/First Class Administrator)	559	987	1,546
15. IV/C (Pembina Utama Muda/Junior Administrator)	46	26	72
16. IV/D (Pembina Utama Madya/Middle Administrator)	2	1	3
17. IV/E (Pembina Utama/Senior Administrator)			
<b>Jumlah/Total</b>	<b>2,965</b>	<b>4,159</b>	<b>7,124</b>

Catatan/Note: ...

Sumber/Source: Badan Kepegawaian Negara (BKN)/National Civil Service Agency

## 2.4 KEUANGAN PEMERINTAH GOVERNMENT FINANCE

**Tabel 2.4.1** Realisasi Pendapatan Pemerintah Kabupaten Lampung Timur Menurut Jenis Pendapatan (ribu rupiah), 2018–2021  
*Actual Lampung Timur Regency/Municipal Government Revenues by Kind of Revenues (thousand rupiahs), 2018–*

Jenis Pendapatan/Kind of Revenues	2018	2019
(1)	(2)	(3)
<b>1. Pendapatan Asli Daerah (PAD)/Regional Revenue</b>		
1.1 Pajak Daerah/Regional Tax		
1.2 Retribusi Daerah/Regional Retribution		
1.3 Hasil Perusahaan Milik Daerah dan Pengelolaan Kekayaan Daerah yang Dipisahkan <i>Regional-Owned Company Revenue and Separated Management of Regional Wealth</i>		
1.4 Lain-lain PAD yang Sah/Other Regional Revenue		
<b>2. Dana Perimbangan/Balance Funds</b>		
2.1 Bagi Hasil Pajak/Tax Sharing Revenue		
2.2 Bagi Hasil Bukan Pajak/Sumber Daya Alam <i>Non-Tax Sharing Revenue/Natural Resources</i>		
2.3 Dana Alokasi Umum/General Allocation Fund		
2.4 Dana Alokasi Khusus/Special Allocation Fund		
<b>3. Lain-lain Pendapatan yang Sah/Other Revenue</b>		
3.1 Pendapatan Hibah/Grant		
3.2 Dana Darurat/Emergency Fund		
3.3 Dana Bagi Hasil Pajak dari Provinsi dan Pemerintah Daerah Lainnya/Tax Sharing Revenue from Provincial and Other Regional Governments		
3.4 Dana Penyesuaian dan Otonomi Daerah <i>Regional Adjustment and Autonomy Fund</i>		
3.5 Bantuan Keuangan dari Provinsi atau Pemerintah Daerah Lainnya/Financial Assistance from Provincial or Other Regional Governments		
3.6 Lainnya/Others		
<b>Jumlah/Total</b>		

Lanjutan Tabel/*Continued Table 2.4.1*

Jenis Pendapatan/ <i>Kind of Revenues</i>	2020	2021
(1)	(4)	(5)
<b>1. Pendapatan Asli Daerah (PAD)/<i>Regional Revenue</i></b>		
1.1 Pajak Daerah/ <i>Regional Tax</i>		74.817.155.532,91
1.2 Retribusi Daerah/ <i>Regional Retribution</i>		3.995.599.505,00
1.3 Hasil Perusahaan Milik Daerah dan Pengelolaan Kekayaan Daerah yang Dipisahkan <i>Regional-Owned Company Revenue and Separated Management of Regional Wealth</i>		2.757.680.393,39
1.4 Lain-lain PAD yang Sah/ <i>Other Regional Revenue</i>		87.769.764.753,27
<b>2. Dana Perimbangan/<i>Balance Funds</i></b>	1.488.013.539.635,000	
2.1 Bagi Hasil Pajak/ <i>Tax Sharing Revenue</i>		77.381.416.933,00
2.2 Bagi Hasil Bukan Pajak/Sumber Daya Alam <i>Non-Tax Sharing Revenue/Natural Resources</i>		
2.3 Dana Alokasi Umum/ <i>General Allocation Fund</i>		987.195.089.258,00
2.4 Dana Alokasi Khusus/ <i>Special Allocation Fund</i>		318.552.201.619,00
<b>3. Lain-lain Pendapatan yang Sah/<i>Other Revenue</i></b>		
3.1 Pendapatan Hibah/ <i>Grant</i>		
3.2 Dana Darurat/ <i>Emergency Fund</i>		
3.3 Dana Bagi Hasil Pajak dari Provinsi dan Pemerintah Daerah Lainnya/ <i>Tax Sharing Revenue from Provincial and Other Regional Governments</i>		
3.4 Dana Penyesuaian dan Otonomi Daerah <i>Regional Adjustment and Autonomy Fund</i>		
3.5 Bantuan Keuangan dari Provinsi atau Pemerintah Daerah Lainnya/ <i>Financial Assistance from Provincial or Other Regional Governments</i>		
3.6 Lainnya/ <i>Others</i>		
<b>Jumlah/<i>Total</i></b>		

Catatan/*Note*: ...Sumber/*Source*: BAPENDA Kabupaten Lampung Timur

**Tabel**  
**Table** 2.4.2**Realisasi Belanja Pemerintah Kabupaten Lampung Timur  
Menurut Jenis Belanja (ribu rupiah), 2018–2021**  
**Actual Lampung Timur Regency/Municipal Government  
Expenditures by Kind of Expenditures (thousand rupiahs),**

Jenis Pendapatan <i>Kind of Revenues</i>	2018	2019
(1)	(2)	(3)
<b>1. Belanja Tidak Langsung/<i>Indirect Expenditures</i></b>		
1.1 Belanja Pegawai/ <i>Personnel Expenditures</i>		
1.2 Belanja Bunga/ <i>Interest Expenditures</i>		
1.3 Belanja Subsidi/ <i>Subsidies Expenditures</i>		
1.4 Belanja Hibah/ <i>Grant Expenditures</i>		
1.5 Belanja Bantuan Sosial/ <i>Social Aid Expenditures</i>		
1.6 Belanja Bagi Hasil/ <i>Sharing Fund Expenditure</i>		
1.7 Belanja Bantuan Keuangan <i>Financial Aids Expenditures</i>		
1.8 Belanja Tidak Terduga/ <i>Unpredicted Expenditures</i>		
<b>2. Belanja Langsung/<i>Direct Expenditures</i></b>		
2.1 Belanja Pegawai/ <i>Personnel Expenditures</i>		
2.2 Belanja Barang dan Jasa <i>Goods and Services Expenditures</i>		
2.3 Belanja Modal/ <i>Capital Expenditure</i>		
<b>Jumlah/<i>Total</i></b>		

Lanjutan Tabel/*Continued Table 2.4.2*

Jenis Pendapatan <i>Kind of Revenues</i>	2020	2021
(1)	(4)	(5)
<b>1. Belanja Tidak Langsung/<i>Indirect Expenditures</i></b>		
1.1 Belanja Pegawai/ <i>Personnel Expenditures</i>		
1.2 Belanja Bunga/ <i>Interest Expenditures</i>		
1.3 Belanja Subsidi/ <i>Subsidies Expenditures</i>		
1.4 Belanja Hibah/ <i>Grant Expenditures</i>		126.164.995.774,21
1.5 Belanja Bantuan Sosial/ <i>Social Aid Expenditures</i>		3.235.633.000,00
1.6 Belanja Bagi Hasil/ <i>Sharing Fund Expenditure</i>		13.314.612.984,00
1.7 Belanja Bantuan Keuangan <i>Financial Aids Expenditures</i>		446.290.363.437,00
1.8 Belanja Tidak Terduga/ <i>Unpredicted Expenditures</i>		1.283.199.200,00
<b>2. Belanja Langsung/<i>Direct Expenditures</i></b>		
2.1 Belanja Pegawai/ <i>Personnel Expenditures</i>		526.260.230.853,01
2.2 Belanja Barang dan Jasa <i>Goods and Services Expenditures</i>		193.379.290.289,80
2.3 Belanja Modal/ <i>Capital Expenditure</i>		120.594.204.262,05
<b>Jumlah/<i>Total</i></b>		

Catatan/*Note*: ...Sumber/*Source*: BAPENDA Kabupaten Lampung Timur



# 3

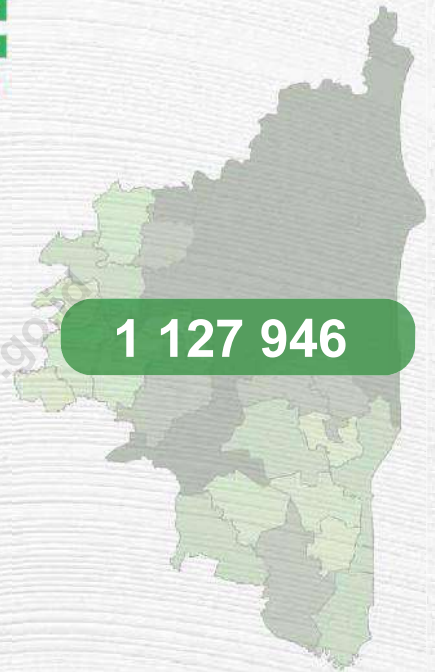
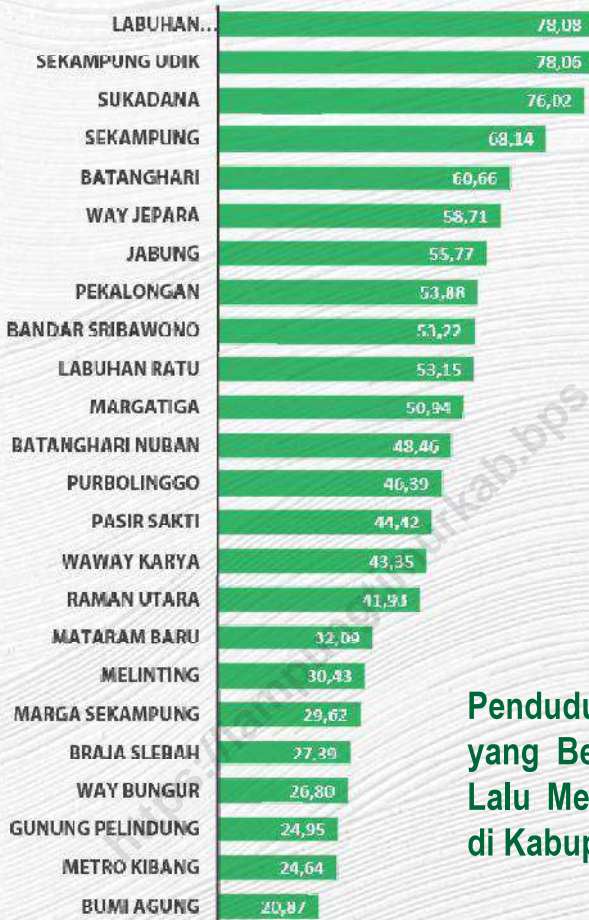
## Penduduk dan Ketenagakerjaan

*Population and Employment*

<https://lampungtimurkab.bps.go.id>

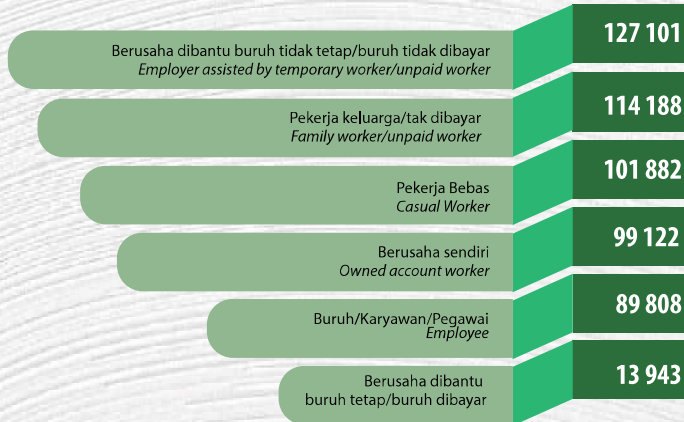


# Jumlah Penduduk di Kabupaten Lampung Timur Menurut Kecamatan Tahun 2022 (dalam Ribu Jiwa)



1 127 946

Penduduk Berumur 15 Tahun Ke Atas yang Bekerja Selama Seminggu Yang Lalu Menurut Status Pekerjaan Utama di Kabupaten Lampung Timur, 2022



**PENJELASAN TEKNIS**

1. **Sumber utama data kependudukan** adalah sensus penduduk yang dilaksanakan setiap sepuluh tahun sekali. Sensus penduduk telah dilaksanakan sebanyak tujuh kali sejak Indonesia merdeka, yaitu tahun 1961, 1971, 1980, 1990, 2000, 2010, dan 2020. Di dalam sensus penduduk, pencacahan dilakukan terhadap seluruh penduduk yang berdomisili di wilayah teritorial Indonesia termasuk warga negara asing kecuali anggota korps diplomatik negara sahabat beserta keluarganya. Metode pengumpulan data dalam sensus dilakukan dengan wawancara antara petugas sensus dengan responden dan juga melalui *e-census*. Pencatatan penduduk menggunakan konsep *usual residence*, yaitu konsep di mana penduduk biasa bertempat tinggal. Bagi penduduk yang bertempat tinggal tetap dicacah di mana mereka biasa tinggal, sedangkan untuk penduduk yang tidak bertempat tinggal tetap dicacah di tempat di mana mereka ditemukan petugas sensus pada malam 'Hari Sensus'. Termasuk penduduk yang tidak bertempat tinggal tetap adalah tuna wisma, awak kapal berbendera Indonesia, penghuni perahu/rumah apung, masyarakat terpencil/ terasing,

**TECHNICAL NOTES**

1. **The main source of demographic data** is population census, which is conducted every ten years. Population Census has been conducted seven times since Indonesia's independence: 1961, 1971, 1980, 1990, 2000, 2010, and 2020. The population census enumerates all residents who domicile in the entire territory of Indonesia including foreign citizens except the diplomatic corps members and their families. The method of data collection in a population census involves interviewing respondents and conducting *e-census*. Enumeration of the population uses the concept of "usual residence", which is the concept of "places where people usually live". *De jure* was applied to the permanent residents, while *de facto* was applied to non-permanent residents. The permanent residents were enumerated in place where they normally live the non-permanent residents were enumerated where they were found by the enumerators, on the night of 'Census Date'. The non permanent residents include homeless people, ship crew, boat people, remote area community, and internally displaced persons. Those who had permanent residence and had been travelling away from

dan pengungsi. Bagi mereka yang mempunyai tempat tinggal tetap dan sedang bepergian ke luar wilayah lebih dari enam bulan, tidak dicacah di tempat tinggalnya, tetapi dicacah di tempat tujuannya. Untuk tahun yang tidak dilaksanakan sensus penduduk, data kependudukan diperoleh dari hasil proyeksi penduduk. Proyeksi penduduk merupakan suatu perhitungan ilmiah yang didasarkan pada asumsi dari komponen-komponen perubahan penduduk, yaitu kelahiran, kematian, dan migrasi. Proyeksi penduduk Indonesia 2010–2035 menggunakan data dasar penduduk hasil SP2010.

*their home for six months or more were not enumerated in their permanent place, but in the place where they were during the census. For the periods where the population census is not conducted, population projection is done to estimate population during those years. The population projection is an estimate based on the demographic components, such as birth, death, and migration. Indonesia's 2010–2035 population projection used the 2010 Population Census as the base population.*

2. **Penduduk Indonesia** adalah semua orang yang berdomisili di wilayah teritorial Indonesia selama 6 bulan atau lebih dan atau mereka yang berdomisili kurang dari 6 bulan tetapi bertujuan menetap.
3. **Laju pertumbuhan penduduk** adalah angka yang menunjukkan persentase pertambahan penduduk dalam jangka waktu tertentu.
4. **Kepadatan penduduk** adalah rasio banyaknya penduduk per kilometer persegi.
5. **Rasio jenis kelamin** adalah

2. **The population of Indonesia** are all residents of the entire territory of Indonesia who have stayed for six months or longer, and those who intended to stay more than six months even though their length of stay is less than six months.
3. **The growth rate of population** is the number that shows percentage of population growth within a specified period.
4. **Population density** is ratio of population per square kilometer.
5. **Sex ratio** is the ratio of males

perbandingan antara penduduk laki-laki dan penduduk perempuan pada suatu wilayah dan waktu tertentu. Biasanya dinyatakan dengan banyaknya penduduk laki-laki untuk 100 penduduk perempuan.

*population to females population in a given area and time, usually expressed as the number of males for every 100 females.*

**6. Distribusi penduduk** adalah pola persebaran penduduk di suatu wilayah, baik berdasarkan batas-batas geografis maupun berdasarkan batas-batas administrasi pemerintahan.

**6. Population distribution** is the pattern of population distribution in an area, either by geographic boundaries or by government administrative boundaries.

**7. Komposisi penduduk** adalah pola persebaran penduduk menurut karakteristiknya, contoh: penduduk menurut kelompok umur, penduduk menurut jenis kelamin.

**7. Population composition** is the pattern of population distribution by its characteristics, example: population by age group, population by sex.

**8. Penduduk usia kerja** adalah penduduk yang berumur 15 tahun ke atas.

**8. Working age population** is persons of 15 years and over.

**9. Sumber utama data ketenagakerjaan** adalah Survei Survei Angkatan Kerja Nasional (Sakernas). Survei ini khusus dirancang untuk mengumpulkan informasi/data ketenagakerjaan. Sejak tahun 2015, pengumpulan data Sakernas dilaksanakan secara semesteran pada Februari (Semester I) dan Agustus (Semester II). Hasil Sakernas Semester I disajikan sampai tingkat provinsi dan Sakernas Semester II disajikan sampai

**9. The main source of employment data** is National Labour Force Survey (Sakernas). This survey is specifically designed to collect information on labour force statistics. Since 2015, the Sakernas has been conducted on biannual basis, the first semester on February and the later semester on August. The result of Sakernas for first semester were presented at provincial level and the second semester were presented up to regency/municipal level. Since 2014, the weighting of

tingkat kabupaten/kota. Sejak 2014, Sakernas menggunakan penimbang hasil proyeksi penduduk tahun 2010–2035.

*2010–2035 population projection results was applied in the Sakernas.*

- 10. Angkatan kerja** adalah penduduk usia kerja (15 tahun ke atas) yang bekerja, punya pekerjaan namun sementara tidak bekerja, dan pengangguran.
- 10. Labor force** or economically active are persons of 15 years and over, who in the previous week were working, temporarily absent from work but having jobs, and unemployment.
- 11. Bekerja** adalah kegiatan ekonomi yang dilakukan oleh seseorang dengan maksud memperoleh atau membantu memperoleh pendapatan atau keuntungan dan lamanya bekerja paling sedikit 1 jam secara terus menerus dalam seminggu yang lalu (termasuk pekerja keluarga tanpa upah yang membantu dalam suatu usaha/kegiatan ekonomi).
- 11. Working** is economic activity conducted by a person and intended to earn income by doing work or helping to do work at least one hour continuously during the reference week (including unpaid family worker/s for any economic activity).
- 12. Jumlah jam kerja seluruhnya** adalah jumlah jam kerja yang digunakan untuk bekerja (tidak termasuk jam kerja istirahat resmi dan jam kerja yang digunakan untuk hal-hal di luar pekerjaan).
- 12. Total working hours** is the total hours spent by an employee to perform all jobs (excluding the time used for other activities which are not classified as work).
- 13. Lapangan usaha** adalah bidang kegiatan dari pekerjaan/ tempat bekerja di mana seseorang bekerja. Klasifikasi lapangan usaha mengikuti Klasifikasi Baku Lapangan Usaha Indonesia (KBLI) dalam 1 digit.
- 13. Industry** is field of a person's activity or establishment. The classification of industries follows the Indonesia Standard Industrial Classification (KBLI) in one digit.
- 14. Status pekerjaan** adalah kedudukan seseorang
- 14. Employment status** is the status of a person at his place

dalam unit usaha/kegiatan dalam melakukan pekerjaan.

*of work or establishment where he was employed.*

**15. Berusaha sendiri tanpa dibantu orang lain** adalah bekerja atau berusaha dengan menanggung risiko secara ekonomis, yaitu dengan tidak kembalinya ongkos produksi yang telah dikeluarkan dalam rangka usahanya tersebut, serta tidak menggunakan pekerja dibayar maupun pekerja tak dibayar, termasuk yang sifat pekerjaannya memerlukan teknologi atau keahlian khusus.

**15. Own-account worker** is a person who works at his own risk without assisted by paid per mount worker or unpaid worker include technical job or skill job.

**16. Berusaha dibantu buruh tidak tetap/buruh tidak dibayar** adalah bekerja atau berusaha atas risiko sendiri, dan menggunakan buruh/pekerja tak dibayar dan atau buruh/pekerja tidak tetap.

**16. Employer assisted by temporary workers/unpaid worker** is a person who works at his own risk and assisted by temporary worker/unpaid worker.

**17. Berusaha dibantu buruh tetap/buruh dibayar** adalah berusaha atas risiko sendiri dan mempekerjakan paling sedikit satu orang buruh/pekerja tetap yang dibayar.

**17. Employer assisted by permanent workers/paid workers** is a person who doing his business at her/his own risk at least one assisted by paid permanent worker.

**18. Buruh/karyawan/pegawai** adalah seseorang yang bekerja pada orang lain atau instansi/kantor/ perusahaan secara tetap dengan menerima upah/gaji baik berupa uang maupun barang. Buruh yang tidak mempunyai majikan tetap, tidak digolongkan sebagai buruh/karyawan, tetapi sebagai pekerja bebas. Seseorang

**18. Employee** is a person who work permanently for other people or institution/office/ company and gains some money/cash or goods as wage/salary. Labor who have no permanent employer is not categorized as a laborer/ worker/ employee but casual worker. A labourer in general is considered to have a permanent employer if he

dianggap memiliki majikan tetap jika memiliki 1 (satu) majikan (orang/rumah tangga) yang sama dalam sebulan terakhir, khusus pada sektor bangunan batasannya tiga bulan. Apabila majikannya instansi/ lembaga, boleh lebih dari satu.

*has the same employer during the past month, particularly for building construction sector is 3 months. If the employer is an institution, more than 1 (one) employer is allowed.*

**19. Pekerja bebas** adalah seseorang yang bekerja pada orang lain/ majikan/institusi yang tidak tetap (lebih dari 1 majikan dalam sebulan terakhir) di usaha pertanian baik berupa usaha rumah tangga maupun bukan usaha rumah tangga, ataupun di nonpertanian atas dasar balas jasa dengan menerima upah atau imbalan baik berupa uang maupun barang, dan baik dengan sistem pembayaran harian maupun borongan.

**19. Casual employee** is a person who does not work permanently for other people/employer/ institution (more than 1 employer during the last 1 month) in agricultural sector, either home industry or not home industry, or in non-agricultural sector based on remuneration paid with money or goods, and based on daily or contact payment system.

**20. Pekerja tak dibayar** adalah seseorang yang bekerja membantu usaha untuk memperoleh penghasilan/ keuntungan yang dilakukan oleh salah seorang anggota rumah tangga atau bukan anggota rumah tangga tanpa mendapat upah/gaji baik berupa uang maupun barang

**20. Unpaid worker** is a person who intended to work without pay either with money or good, in an establishment run by other members of the family, relative or neighbour.



**ULASAN****DESCRIPTION**

Penduduk Kabupaten Lampung Timur berdasarkan hasil proyeksi penduduk interim (pertengahan tahun/ Juni) tahun 2022 sebanyak 1.127.946 jiwa yang terdiri atas 573.986 jiwa penduduk laki-laki dan 553.960 jiwa penduduk perempuan. Dibandingkan dengan jumlah penduduk tahun 2020, penduduk Lampung Timur mengalami pertumbuhan sebesar 0,90 persen per tahun. Sementara itu besarnya angka rasio jenis kelamin tahun 2022 penduduk laki-laki terhadap penduduk perempuan sebesar 104.

Kepadatan penduduk di Kabupaten Lampung Timur tahun 2022 mencapai 212 jiwa/km<sup>2</sup>. Kepadatan penduduk di 24 kecamatan cukup beragam dengan kepadatan penduduk tertinggi terletak di kecamatan Pekalongan dengan kepadatan sebesar 538 jiwa/km<sup>2</sup> dan terendah di Kecamatan Way Bungur sebesar 71 jiwa/km<sup>2</sup>.

Jumlah pencari kerja yang terdaftar pada Dinas Koperasi dan Usaha Mikro dan Tenaga Kerja Kabupaten Lampung Timur pada tahun 2022 sebanyak 1.793 orang. Proporsi terbesar pencari kerja yang mendaftar pada Dinas Koperasi dan Usaha Mikro dan Tenaga Kerja berpendidikan terakhir SMA yaitu sebesar 89,01 persen (1.596 orang).

*Lampung Timur population based on the result of the interim population projection (mid year/June) were 1,127,946 people consisting of 573,986 inhabitants of the male and 553,960 female population people. This compares with a total Lampung Timur population in 2020, the Population growth of Lampung Timur are 0.90 percent. While the magnitude of the sex ratio in 2022 the male population towards the female population are 104.*

*Population density of Lampung Timur in 2022 212 people/km<sup>2</sup>. Population density in 24 districts are quite diverse with the highest population density of district is located in Pekalongan with the number of density are 538 people/km<sup>2</sup> and the lowest in Way Bungur with 71 people/km<sup>2</sup>.*

*Number of job seekers registered in Lampung Timur at 2022 in Cooperative, Micro Business and Manpower Department were 1,793 people. The largest proportion of job seekers who register with Cooperative, Micro Business and Manpower Department of Lampung Timur Regency have Last educated scholar as senior high school by 89.01 percent (1,596 people).*

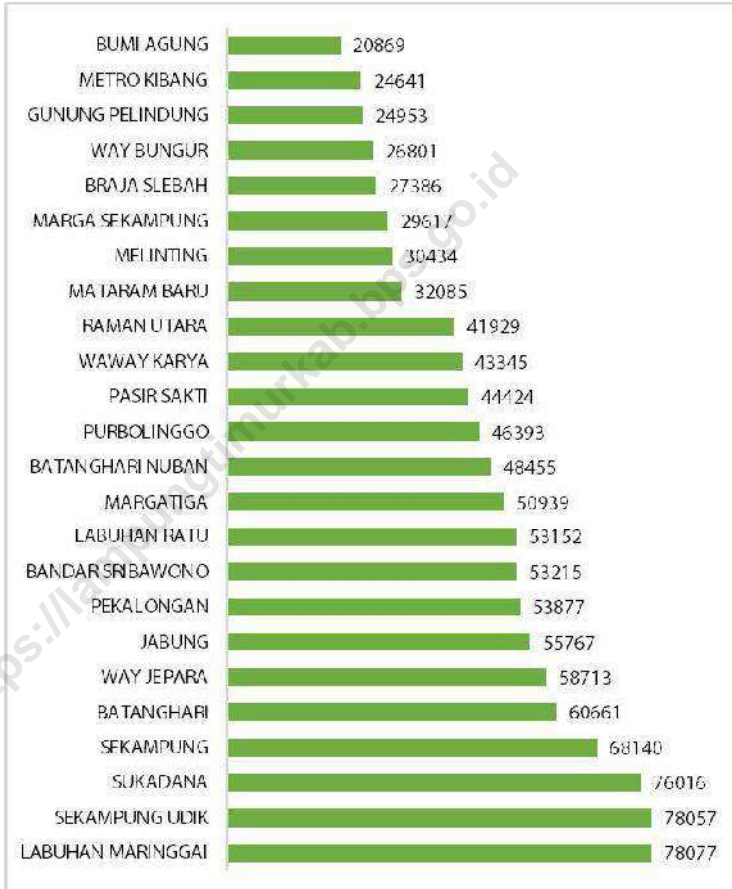
Sementara itu berdasarkan Sakernas 2022, tingkat partisipasi angkatan kerja di Kabupaten Lampung Timur mencapai 69,04 persen dengan tingkat pengangguran 3,30 persen.

*Meanwhile based on National Labor Force Survey (Sakernas) of 2022, economically active participation rate in Lampung Timur Regency reach 69.04 percent with the unemployment rate 3.30 percent.*

<https://lampungtimurkab.bps.go.id>

**Gambar** 3.1  
**Figures**

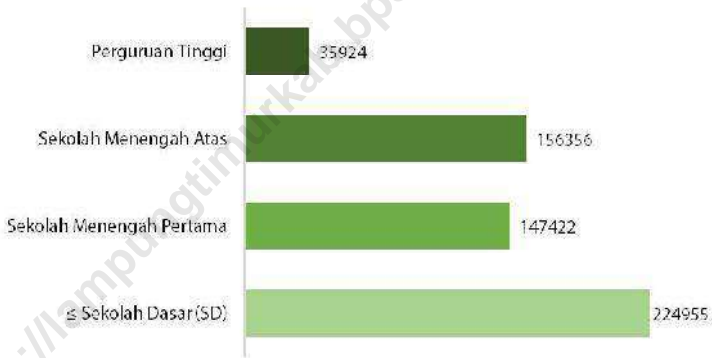
**Jumlah Penduduk Kabupaten Lampung Timur menurut Kecamatan, 2022**  
*Population by Subdistrict in Lampung Timur Regency, 2022*



Sumber/Source : BPS, Proyeksi Penduduk Interim Tahun 2020 - 2023 (Pertengahan tahun/Juni)/ *Interim Population Projection 2020 - 2023 (Mid year/June)*

**Gambar** 3.2  
**Figures**

**Penduduk Berumur 15 Tahun ke Atas Menurut Pendidikan Tertinggi yang Ditamatkan dan Jenis Kegiatan Selama Seminggu yang Lalu di Kabupaten Lampung Timur, 2022**  
*Population 15 Years of Age and Over by Educational Attainment and Type of Activity During the Previous Week in Lampung Timur Regency, 2022*



Sumber/Source : BPS, Survei Angkatan Kerja Nasional (Sakernas) Agustus/BPS-Statistics Indonesia, August National Labor Force Survey

### 3.1 PENDUDUK POPULATION

**Tabel 3.1.1 Penduduk, Laju Pertumbuhan Penduduk, Distribusi Persentase Penduduk, Kepadatan Penduduk, Rasio Jenis Kelamin Penduduk Menurut Kecamatan di Kabupaten Lampung Timur, 2022**  
*Population, Population Growth Rate, Percentage Distribution of Population, Population Density, and Population Sex Ratio by Subdistrict in Lampung Timur Regency, 2022*

Kecamatan Subdistrict		Penduduk (ribu) Population (thousand)	Laju Pertumbuhan Penduduk per Tahun 2020–2022 (%) Annual Population Growth Rate 2020–2022 (%)
(1)	(2)	(3)	
1	Metro Kibang	24 641	0.92
2	Batanghari	60 661	0.59
3	Sekampung	68 140	0.71
4	Marga Tiga	50 939	0.85
5	Sekampung Udik	78 057	0.74
6	Jabung	55 767	0.95
7	Pasir Sakti	44 424	1.31
8	Waway Karya	43 345	1.18
9	Marga Sekampung	29 617	0.70
10	Labuhan Maringgai	78 077	0.91
11	Mataram Baru	32 085	0.97
12	Bandar Sribhawono	53 215	0.77
13	Melinting	30 434	1.10
14	Gunung Pelindung	24 953	0.90
15	Way Jepara	58 713	0.75
16	Braja Slebah	27 386	1.19
17	Labuhan Ratu	53 152	1.28
18	Sukadana	76 016	0.90

Lanjutan Tabel/*Continued Table 3.1.1*

<b>Kecamatan Subdistrict</b>		<b>Penduduk (ribu) Population (thousand)</b>	<b>Laju Pertumbuhan Penduduk per Tahun 2020–2022 (%) Annual Population Growth Rate 2020–2022 (%)</b>
(1)	(2)	(3)	
19	Bumi Agung	20 869	1.09
20	Batanghari Nuban	48 455	0.89
21	Pekalongan	53 877	0.93
22	Raman Utara	41 929	0.85
23	Purbolinggo	46 393	0.78
24	Way Bungur	26 801	1.02
<b>Lampung Timur</b>		<b>1 127 946</b>	<b>0.90</b>

Lanjutan Tabel/*Continued Table* 3.1.1

Kecamatan <i>Subdistrict</i>		Persentase Penduduk <i>Percentage of Total Population</i>	Kepadatan Penduduk per km <sup>2</sup> <i>Population Density per sq.km</i>
(1)	(4)	(5)	
1	Metro Kibang	2,18	321
2	Batanghari	5,38	407
3	Sekampung	6,04	459
4	Marga Tiga	4,52	203
5	Sekampung Udik	6,92	230
6	Jabung	4,94	208
7	Pasir Sakti	3,94	229
8	Waway Karya	3,84	205
9	Marga Sekampung	2,63	167
10	Labuhan Maringgai	6,92	400
11	Mataram Baru	2,84	403
12	Bandar Sribhawono	4,72	287
13	Melinting	2,70	218
14	Gunung Pelindung	2,21	318
15	Way Jepara	5,21	256
16	Braja Slebah	2,43	111
17	Labuhan Ratu	4,71	109
18	Sukadana	6,74	100
19	Bumi Agung	1,85	285
20	Batanghari Nuban	4,30	268
21	Pekalongan	4,78	538
22	Raman Utara	3,72	260
23	Purbolinggo	4,11	209
24	Way Bungur	2,38	71
<b>Lampung Timur</b>	<b>100,00</b>	<b>212</b>	

Lanjutan Tabel/*Continued Table* 3.1.1

Kecamatan <i>Subdistrict</i>		Rasio Jenis Kelamin Penduduk <i>Population Sex Ratio</i>
(1)		(6)
1	Metro Kibang	104
2	Batanghari	104
3	Sekampung	104
4	Marga Tiga	103
5	Sekampung Udik	104
6	Jabung	104
7	Pasir Sakti	103
8	Waway Karya	103
9	Marga Sekampung	104
10	Labuhan Maringgai	105
11	Mataram Baru	102
12	Bandar Sribhawono	103
13	Melinting	104
14	Gunung Pelindung	104
15	Way Jepara	102
16	Braja Slebah	103
17	Labuhan Ratu	102
18	Sukadana	105
19	Bumi Agung	102
20	Batanghari Nuban	104
21	Pekalongan	104
22	Raman Utara	104
23	Purbolinggo	103
24	Way Bungur	103
<b>Lampung Timur</b>		<b>104</b>

Catatan/*Note*: ...Sumber/*Source*: BPS, Proyeksi Penduduk Interim Tahun 2020 – 2023 (Pertengahan tahun/Juni)/ *Interim Population Projection 2020 - 2023 (Mid year/June)*



**Tabel**  
**Table** 3.1.2

**Jumlah Penduduk Menurut Kelompok Umur dan Jenis Kelamin di Kabupaten Lampung Timur, 2022**  
*Population by Age Groups and Sex in Lampung Timur Regency, 2022*

Kelompok Umur <i>Age Groups</i>	Jenis Kelamin/ <i>Sex</i>		
	Laki-Laki <i>Male</i>	Perempuan <i>Female</i>	Jumlah <i>Total</i>
(1)	(2)	(3)	(4)
0–4	42 925	40 948	83 873
5–9	47 799	45 702	93 501
10–14	47 125	44 919	92 044
15–19	45 423	42 796	88 219
20–24	45 176	42 246	87 422
25–29	42 987	41 738	84 725
30–34	41 278	41 899	83 177
35–39	42 276	43 953	86 229
40–44	43 947	44 276	88 223
45–49	42 099	40 215	82 314
50–54	35 221	32 969	68 190
55–59	29 196	28 077	57 273
60–64	22 993	22 650	45 643
65–69	19 028	17 434	36 462
70–74	12 768	11 718	24 486
75+	13 745	12 420	26 165
<b>Lampung Timur</b>	<b>573 986</b>	<b>553 960</b>	<b>1 127 946</b>

Catatan/*Note*: ...

Sumber/*Source*: BPS, Proyeksi Penduduk Interim Tahun 2020 – 2023 (Pertengahan tahun/Juni)/ *Interim Population Projection 2020 - 2023 (Mid year/June)*

### 3.2 KETENAGAKERJAAN EMPLOYMENT

**Tabel 3.2.1** Jumlah Penduduk Berumur 15 Tahun Keatas Menurut Jenis Kegiatan Selama Seminggu yang Lalu dan Jenis Kelamin di Kabupaten Lampung Timur, 2022  
*Population Aged 15 Years and Over by Type of Activity During The Previous Week and Sex in Lampung Timur Regency, 2022*

Kegiatan Utama <i>Main Activity</i>	Jenis Kelamin/Sex		
	Laki-Laki <i>Male</i>	Perempuan <i>Female</i>	Laki-Laki+ Perempuan <i>Male+Female</i>
(1)	(2)	(3)	(4)
<b>I. Angkatan Kerja/<i>Economically Active</i></b>	<b>351 277</b>	<b>213 380</b>	<b>564 657</b>
1. Bekerja/ <i>Working</i>	342 660	203 384	546 044
2. Pengangguran Terbuka/ <i>Unemployment</i>	8 617	9 996	18 613
<b>II. Bukan Angkatan Kerja/<i>Not Economically Active</i></b>	<b>65 419</b>	<b>187 751</b>	<b>253 170</b>
1. Sekolah/ <i>Attending School</i>	26 838	28 999	55 837
2. Mengurus Rumah Tangga/ <i>Housekeeping</i>	10 427	150 079	160 506
3. Lainnya/ <i>Others</i>	28 154	8 673	36 827
<b>Jumlah/<i>Total</i></b>	<b>416 696</b>	<b>401 131</b>	<b>817 827</b>
<b>Tingkat Partisipasi Angkatan Kerja (TPAK) / <i>Economically Active Participation Rate</i></b>	<b>84,30</b>	<b>53,19</b>	<b>69,04</b>
<b>Tingkat Pengangguran Terbuka (TPT) / <i>Unemployment Rate</i></b>	<b>2,45</b>	<b>4,68</b>	<b>3,30</b>

Catatan/Note: ...

Sumber/Source: BPS, Survei Angkatan Kerja Nasional (Sakernas) Agustus/BPS-Statistics Indonesia, August National Labor Force Survey

**Tabel** 3.2.2  
**Table**

**Penduduk Berumur 15 Tahun ke Atas Menurut Pendidikan Tertinggi yang Ditamatkan dan Jenis Kegiatan Selama Seminggu yang Lalu di Kabupaten Lampung Timur, 2022**  
*Population 15 Years of Age and Over by Educational Attainment and Type of Activity During the Previous Week in Lampung Timur Regency, 2022*

Pendidikan Tertinggi yang Ditamatkan <sup>1</sup> <i>Educational Attainment<sup>1</sup></i>	Angkatan Kerja/ <i>Economically Active</i>			Persentase Bekerja terhadap Angkatan Kerja <i>Percentage of Working to Economically Active</i>
	Bekerja <i>Working</i>	Pengangguran <sup>2</sup> <i>Unemployment<sup>2</sup></i>	Jumlah Angkatan Kerja <i>Total of Economically Active</i>	
(1)	(2)	(3)	(4)	(5)
0	218 935	6 020	224 955	97,32
1	145 303	2 119	147 422	98,56
2	145 882	10 474	156 356	93,30
3	35 924	-	35 924	100,00
<b>Jumlah/Total</b>	<b>546 044</b>	<b>18 613</b>	<b>564 657</b>	<b>96,70</b>

Lanjutan Tabel/Continued Table 3.2.2

Pendidikan Tertinggi yang Ditamatkan <sup>1</sup> Educational Attainment <sup>1</sup>	Bukan Angkatan Kerja Not Economically Active	Jumlah Total	Persentase Angkatan Kerja terhadap Penduduk Usia Kerja Percentage of Economically Active to Working Age Population
(1)	(6)	(7)	(8)
0	105 517	330 472	68,07
1	90 676	238 098	61,92
2	52 151	208 507	74,99
3	4 826	40 750	88,16
<b>Jumlah/Total</b>	<b>253 170</b>	<b>817 827</b>	<b>69,04</b>

Catatan/Note: <sup>1</sup> 0. ≤ Sekolah Dasar (SD)/≤ Primary School  
 1. Sekolah Menengah Pertama/Junior High School  
 2. Sekolah Menengah Atas/Senior High School  
 3. Perguruan Tinggi/Collage  
<sup>2</sup> 1. Mencari pekerjaan/Looking for work  
 2. Mempersiapkan usaha/Establishing a new business/firm  
 3. Merasa tidak mungkin mendapat pekerjaan/Feeling hopeless in looking for work (discouraged job seekers)  
 4. Sudah punya pekerjaan tetapi belum mulai bekerja/Having job already but not starting to work yet

Sumber/Source: BPS, Survei Angkatan Kerja Nasional (Sakernas) Agustus/BPS-Statistics Indonesia, August National Labor Force Survey

**Tabel**  
**Table** 3.2.3

**Penduduk Berumur 15 Tahun Ke Atas yang Bekerja Selama Seminggu yang Lalu Menurut Status Pekerjaan Utama dan Jenis Kelamin di Kabupaten Lampung Timur, 2022**  
**Population 15 Years of Age and Over who Worked During The Previous Week by Main Employment Status and Sex in Lampung Timur Regency, 2022**

<b>Status Pekerjaan Utama</b> <b>Main Employment Status</b>	<b>Laki-Laki</b> <b>Male</b>	<b>Perempuan</b> <b>Female</b>	<b>Jumlah</b> <b>Total</b>
(1)	(2)	(3)	(4)
Berusaha sendiri <i>Own account worker</i>	69 032	30 090	99 122
Berusaha dibantu buruh tidak tetap/buruh tidak dibayar <i>Employer assisted by temporary worker/unpaid worker</i>	10 2077	25 024	127 101
Berusaha dibantu buruh tetap/buruh dibayar <i>Employer assisted by permanent worker/paid worker</i>	12 197	1 746	13 943
Buruh/Karyawan/Pegawai/ <i>Employee</i>	53 102	36 706	89 808
Pekerja bebas <i>Casual worker</i>	81 646	20 236	101 882
Pekerja keluarga/tak dibayar <i>Family worker/unpaid worker</i>	24 606	89 582	114 188
<b>Jumlah/Total</b>	<b>342 660</b>	<b>203 384</b>	<b>546 044</b>

Catatan/Note: ...

Sumber/Source: BPS, Survei Angkatan Kerja Nasional (Sakernas) Agustus/BPS-Statistics Indonesia, August National Labor Force Survey

**Tabel**  
**Table** 3.2.4

**Jumlah Penduduk Berumur 15 Tahun ke Atas yang Bekerja Selama Seminggu yang Lalu Menurut Lapangan Pekerjaan Utama dan Jenis Kelamin di Kabupaten Lampung Timur, 2022**  
*Population Aged 15 Years and Over Who Worked During the Previous Week by Main Industry and Sex in Lampung Timur Regency, 2022*

Lapangan Pekerjaan Utama Main Industry	Laki-Laki Male	Perempuan Female	Jumlah Total
(1)	(2)	(3)	(4)
Pertanian <sup>1</sup> Agriculture <sup>1</sup>	195 442	84 779	280 221
Manufaktur <sup>2</sup> Manufacture <sup>2</sup>	65 892	17 631	83 523
Jasa <sup>3</sup> Services <sup>3</sup>	81 326	100 974	182 300
<b>Jumlah/Total</b>	<b>342 660</b>	<b>203 384</b>	<b>546044</b>

Catatan/Note:

<sup>1</sup> Pertanian, Perkebunan, Kehutanan, Perburuan, dan Perikanan/Agriculture, Forestry, Hunting, and Fishery

<sup>2</sup> Pertambangan dan Penggalian, Industri, Listrik, Gas, Air Minum, dan Konstruksi/Mining, Manufacturing Industry, Electricity, Gas, Water, and Construction

<sup>3</sup> Perdagangan, Rumah Makan, Jasa Akomodasi, Transportasi, Pergudangan, Komunikasi, Lembaga Keuangan, Real Estate, Usaha Persewaan, Jasa Perusahaan, Jasa Kemasyarakatan, Jasa Sosial, dan Jasa Perorangan/Wholesale Trade, Retail Trade, Restaurants, Hotels, Transportation, Warehousing, Communication, Financing, Insurance, Real Estate, Business Service, and Public Service

Sumber/Source: BPS, Survei Angkatan Kerja Nasional (Sakernas) Agustus/BPS-Statistics Indonesia, August National Labor Force Survey

**Tabel**  
**Table** 3.2.5

**Jumlah Pencari Kerja Terdaftar Menurut Tingkat Pendidikan Tertinggi yang Ditamatkan dan Jenis Kelamin di Kabupaten Lampung Timur, 2022**  
***Number of Registered Job Applicants by Educational Attainment and Sex in Lampung Timur Regency, 2022***

<b>Pendidikan Tertinggi yang Ditamatkan</b> <b><i>Educational Attainment</i></b>	<b>Laki-Laki</b> <b><i>Male</i></b>	<b>Perempuan</b> <b><i>Female</i></b>	<b>Jumlah</b> <b><i>Total</i></b>
(1)	(2)	(3)	(4)
Tidak/Belum Tamat SD <i>Not Yet Completed Primary School</i>	-	-	-
Sekolah Dasar <i>Primary School</i>	1	1	2
Sekolah Menengah Pertama <i>Junior High School</i>	45	25	70
Sekolah Menengah Atas/Sederajat <i>Senior High School</i>	930	666	1 596
Diploma I/II/III/Akademi <i>Diploma I/II/III/Academy</i>	8	13	21
Universitas <i>University</i>	20	84	104
<b>Jumlah/Total</b>	<b>1 004</b>	<b>789</b>	<b>1 793</b>

Catatan/Note: ...

Sumber/Source: Dinas Koperasi dan Usaha Mikro dan Tenaga Kerja Kabupaten Lampung Timur/*Cooperative, Micro Business and Manpower Department of Lampung Timur Regency*

**Tabel 3.2.6** Jumlah Pencari Kerja Terdaftar Menurut Kelompok Umur dan Jenis Kelamin di Kabupaten Lampung Timur, 2022  
**Number of Registered Job Applicants by Age Group and Sex in Lampung Timur Regency, 2022**

Kelompok Umur Age Group	Laki-Laki Male	Perempuan Female	Jumlah Total
(1)	(2)	(3)	(4)
15-17	5	1	6
18-20	524	436	960
21-23	293	222	515
24-26	111	92	203
27-29	37	20	57
30+	34	18	52
<b>Jumlah/Total</b>	<b>1 004</b>	<b>789</b>	<b>1 793</b>

Catatan/Note: ...

Sumber/Source: Dinas Koperasi dan Usaha Mikro dan Tenaga Kerja Kabupaten Lampung Timur/Cooperative, Micro Business and Manpower Department of Lampung Timur Regency



# 4


## Sosial dan Kesejahteraan

*Social and Welfare*

<https://lampungtimurkab.bps.go.id>



# Indeks Pembangunan Manusia



**Indeks Pembangunan Manusia** Kabupaten Lampung Timur mengalami peningkatan dari **69,66** di tahun 2021 menjadi **70,58** di tahun 2022

**Human Development Index** in Lampung Timur Regency has increased from **69.66** in 2021 to **70.58** in 2022



**PENJELASAN TEKNIS****TECHNICAL NOTES**

1. **Tidak/belum pernah sekolah** adalah mereka yang tidak pernah atau belum pernah terdaftar dan tidak pernah atau belum pernah aktif mengikuti pendidikan di suatu jenjang pendidikan formal. Termasuk juga yang tamat/belum tamat taman kanak-kanak tetapi tidak melanjutkan ke sekolah dasar.
  2. **Masih bersekolah** adalah mereka yang terdaftar dan aktif mengikuti pendidikan formal dan nonformal (Paket A, B, atau C), baik pendidikan dasar, menengah maupun pendidikan tinggi. Bagi mahasiswa yang sedang cuti dianggap masih bersekolah.
  3. **Tidak bersekolah lagi** adalah mereka yang pernah terdaftar dan aktif mengikuti pendidikan di suatu jenjang pendidikan formal dan nonformal (Paket A, B, atau C), tetapi pada saat pencacahan tidak lagi terdaftar dan tidak aktif mengikuti pendidikan.
  4. **Tamat sekolah** adalah menyelesaikan pelajaran yang ditandai dengan lulus ujian akhir pada kelas atau tingkat terakhir suatu jenjang pendidikan di sekolah negeri maupun swasta dengan mendapatkan tanda tamat belajar/ijazah. Seseorang yang belum mengikuti pelajaran
1. **Not/never attending school** is someone who has never attended or never been registered in a formal education, such as primary, secondary, and tertiary education. Those who just completed kindergarten are considered as never attended school.
  2. **Attending school** is someone who is currently attending primary, secondary, or tertiary education, including package A, package B, or package C. College student who postpones his/her study is considered as attending school.
  3. **Not attending school anymore** is someone who had enrolled and participated in formal and non-formal education in the past including package A, package B, or package C, but currently does not attend school.
  4. **Completed particular level of education** is someone who has completed particular level of education in private or public school and accepting graduation certificate. Someone who has never attended the highest grade but passed the final exam is considered as completed

pada kelas tertinggi tetapi telah mengikuti ujian akhir dan lulus dianggap tamat sekolah.

*particular level of education.*

**5. Dapat membaca dan menulis** artinya dapat membaca dan menulis kata-kata/kalimat sederhana dengan suatu aksara tertentu.

**5. *Able to read and write*** is the ability to read and write at least a simple sentence in any letter of alphabets.

**6. Jalur Pendidikan di Indonesia** terdiri atas pendidikan formal, pendidikan nonformal, dan pendidikan informal yang ketiganya dapat saling melengkapi dan memperkaya (Undang-Undang No. 20 Tahun 2013 tentang Sistem Pendidikan Nasional).

**6. *Education Path in Indonesia*** consists of formal education, non-formal education, and informal education which can complement and enrich each other (Law No. 20 Year 2013 about National Education System).

**7. Jenjang Pendidikan Formal** terdiri atas pendidikan dasar, pendidikan menengah, dan pendidikan tinggi. Jenis pendidikan yang diajarkan mencakup pendidikan umum, kejuruan, akademik, profesi, vokasi, keagamaan, dan khusus.

**7. *The Formal Education Level*** consists of primary education, secondary education, and high education. The kind of education that taught consists of general education, vocational, academic, professional, religious, and specific education.

a. Pendidikan Dasar berbentuk Sekolah Dasar (SD) dan Madrasah Ibtidaiyah (MI) atau bentuk lain yang sederajat serta Sekolah Menengah Pertama (SMP) dan Madrasah Tsanawiyah (MTs), atau bentuk lain yang sederajat.

a. *The Primary Education* consists of Elementary School and Islamic Elementary School or other equivalent forms and Junior High School and MTs, or other equivalent forms.

b. Pendidikan Menengah berbentuk Sekolah Menengah Atas (SMA), Madrasah Aliyah

b. *The Secondary Education* consists of the senior high school, MA, Vocational School, and

(MA), Sekolah Menengah Kejuruan (SMK), dan Madrasah Aliyah Kejuruan (MAK), atau bentuk lain yang sederajat.

*Vocational Madrasah Aliyah, or other equivalent forms.*

c. Pendidikan Tinggi merupakan jenjang pendidikan setelah pendidikan menengah yang mencakup program pendidikan diploma, sarjana, magister, spesialis, dan doktor yang diselenggarakan oleh perguruan tinggi. Perguruan tinggi dapat berbentuk akademi, politeknik, sekolah tinggi, institut, atau universitas.

*c. The High Education consists of the education level after the secondary education that consists of diplomas, bachelor, master, specialist, and doctoral degrees that are held by the college. The colleges can be academy, polytechnic, high school, institute, or university.*

**8. Pendidikan nonformal** adalah jalur pendidikan di luar pendidikan formal yang dapat dilaksanakan secara terstruktur dan berjenjang. Meliputi pendidikan kecakapan hidup (kursus), pendidikan anak usia dini (PAUD) atau pra-sekolah, pendidikan kepemudaan, pendidikan pemberdayaan perempuan, pendidikan keaksaraan, pendidikan keterampilan dan pelatihan kerja, pendidikan kesetaraan (paket A, paket B, dan paket C) serta pendidikan lainnya yang ditujukan untuk mengembangkan kemampuan peserta didik.

**8. Non-formal education level** is an educational path outside formal education that can be implemented in a structured and tiered manner. Includes life skills education (courses), early childhood education (pre-school), youth education, women's empowerment education, literacy education, vocational education and job training, equality education (package A, package B, and package C) as well as other education aimed at developing the ability of learners.

**9. Rumah Sakit** adalah tempat pemeriksaan dan perawatan kesehatan, biasanya berada di bawah pengawasan dokter/tenaga medis, yang melayani

**9. Hospital** is a place for health check, usually controlled/supervised by doctors/medical personnel to serve the ill patients to get outpatient or inpatient treatment

penderita yang sakit untuk berobat rawat jalan atau rawat inap. Undang-Undang RI No. 44 Tahun 2009 tentang rumah sakit mengelompokkan rumah sakit berdasarkan jenis pelayanan yang diberikan menjadi: **Rumah Sakit Umum** adalah rumah sakit yang memberikan pelayanan kesehatan pada semua bidang dan jenis penyakit. **Rumah Sakit Khusus** adalah rumah sakit yang memberikan pelayanan utama pada satu bidang atau satu jenis penyakit tertentu berdasarkan disiplin ilmu, golongan umur, organ, jenis penyakit, atau kekhususan lainnya.

10. **Rumah Sakit Bersalin** adalah rumah sakit khusus untuk persalinan, dilengkapi pelayanan spesialis pemeriksaan kehamilan, persalinan, rawat inap dan rawat jalan ibu dan anak yang berada di bawah pengawasan dokter spesialis kandungan.
11. **Poliklinik/ klinik/ balai pengobatan** adalah sarana kesehatan yang dipakai untuk pelayanan berobat jalan, biasanya berada di bawah pengawasan dokter/tenaga medis.
12. **Puskesmas (Pusat Kesehatan Masyarakat)** adalah unit pelaksana teknis dinas kesehatan kabupaten/ kota yang mempunyai fungsi

*services. The law of the Republic of Indonesia Number 44 year 2009 concerning about hospital have been grouping hospital based on the type of service being given into:*

*General Hospital is a hospital that provides health services in all areas and types of diseases.*

*Special Hospital is a hospital that provides primary care in one area or one particular type of disease base.*

10. **Maternity Hospital** is a specialized hospital for childbirth, has specialist inspection service to pregnancy, childbirth, hospitalization and outpatient for mothers and children that is under the supervision of an obstetrician.
11. **Polyclinic/medical clinic** is a health facility in which to get outpatient services, usually under the control of doctor/medical personnel.
12. **Public Health Center** is technical implementation unit of regency health department that have the primary function as a first-level health care provider. The working

utama sebagai penyelenggara pelayanan kesehatan tingkat pertama. Wilayah kerja puskesmas maksimal adalah satu kecamatan dan untuk dapat menjangkau wilayah kerjanya, puskesmas mempunyai jaringan pelayanan yang meliputi unit Puskesmas Pembantu (Pustu), unit Puskesmas Keliling (Puskel), dan unit bidan desa/komunitas (Peraturan Menteri Kesehatan RI No. 75 Tahun 2014 Tentang Pusat Kesehatan Masyarakat).

*area standard of public health center is one district and to reach their working areas, public health centers have a service network covering subsidiary of public health center, mobile public health center units, and midwife units (Regulation of the Minister of Health of Indonesia Number 75 Year 2014 about Public Health Center).*

**13. Apotek** adalah suatu tempat tertentu yang digunakan untuk melakukan pekerjaan kefarmasian dan penyaluran/penjualan obat atau bahan farmasi dan perbekalan kesehatan lainnya kepada masyarakat yang dikelola oleh tenaga apoteker (Peraturan Menteri Kesehatan RI No. 1332 Tahun 2002 tentang Perubahan Atas Peraturan Menteri Kesehatan RI No. 922/MENKES/PER/X/1993 tentang Ketentuan dan Tata Cara Pemberian Izin Apotek).

**13. Pharmacy** is a specify place that is used for pharmaceutical jobs, and distribution/sale of drugs/pharmaceuticals and other medical supplies to people that are administered by trained pharmacist (Regulation of the Minister of Healt of Indonesia Number 922/MENKES/PER/X/1993 about Provision and Procedures for Administration of Lisenced Pharmacies.

**14. Imunisasi** adalah memasukkan kuman atau racun penyakit tertentu yang sudah dilemahkan (vaksin) ke dalam tubuh dengan cara disuntik atau diminum (diteteskan dalam mulut) dengan maksud agar terjadi kekebalan tubuh terhadap penyakit tersebut.

**14. Immunization** is putting enervated microbe of a certain disease into human body by injection or drinking (dropping into mouth) to make the body immune to that disease.

- 15. BCG (*Bacillus Calmette Guerin*)** merupakan vaksinasi untuk mencegah penyakit TBC, diberikan pada bayi baru lahir atau anak, dengan suntikan pada kulit pangkal lengan atas. Bekas suntikan kemudian akan membentuk tonjolan kecil jaringan parut pada kulit lengan atas. Suntikan BCG diberikan kepada anak sebanyak 1 kali.
- 15. BCG (*Bacillus Calmette Guerin*)** is a vaccine to prevent TBC disease, given to newborns or children, by injection at the base of the skin of the upper arm. Injection site will form little bumps of scar tissue in the skin of the upper arm. BCG injections given to children 1 time.
- 16. DPT (Difteri, Pertusis, Tetanus)** merupakan vaksin untuk mencegah penyakit Difteri, Pertusis, dan Tetanus yang diberikan pada bayi berumur 3 bulan ke atas, dengan suntikan pada paha, diulang 1 bulan dan 2 bulan kemudian, sehingga suntikan imunisasi DPT lengkap pada balita berjumlah 3 kali (kadang-kadang selang waktu antar suntikan bisa lebih dari 1 bulan).
- 16. DPT (*Diphtheria, Pertussis, Tetanus*)** is a vaccine to prevent the diphtheria, pertussis, and tetanus disease, given to infants aged 3 months and above, with a shot in the thigh, repeated one month and two months later, so that the complete DPT immunization shots at toddler totaling 3 times (sometimes the time interval between injections can be more than 1 month).
- 17. Kurang Energi Kronis (KEK)** pada ibu hamil adalah kekurangan gizi pada ibu hamil yang berlangsung lama (beberapa bulan atau tahun) (DepKes RI, 1999).
- 17. Chronic Energy Deficiency (CED)** in pregnant women is a nutritional deficiency in pregnant women who are long time (months or years) (Indonesian Republic Health Department, 1999).
- 18. Keluarga Berencana (KB)** adalah sebuah program pemerintah yang dicanangkan oleh pemerintah Indonesia guna menekan angka kelahiran yang semakin hari semakin tinggi. Program ini dirancang
- 18. Family Planning (KB)** is a government program launched by the Indonesian government to suppress birth rates that are getting higher day. This program is designed to balance the number of needs with the population in Indonesia.



untuk menyeimbangkan jumlah kebutuhan dengan jumlah penduduk di Indonesia.

- 19. Bencana alam** adalah bencana yang diakibatkan oleh peristiwa atau serangkaian peristiwa yang disebabkan oleh alam antara lain berupa gempa bumi, tsunami, gunung meletus, banjir, kekeringan, angin topan, dan tanah longsor.
- 20. Kejadian Bencana** adalah peristiwa bencana yang terjadi dan dicatat berdasarkan tanggal kejadian, lokasi, jenis bencana, korban dan ataupun kerusakan. Jika terjadi bencana pada tanggal yang sama dan melanda lebih dari satu wilayah, maka dihitung sebagai satu kejadian.
- 21. Banjir** adalah peristiwa atau keadaan dengan terendahnya suatu daerah atau daratan karena volume air yang meningkat.
- 22. Gempa bumi** adalah getaran atau guncangan yang terjadi di permukaan bumi yang disebabkan oleh tumbukan antar lempeng bumi, patahan aktif, aktivitas gunung berapi, atau runtuhannya batuan.
- 23. Tanah longsor** adalah salah satu jenis gerakan massa tanah atau batuan, ataupun percampuran keduanya, menuruni atau keluar
- 19. *Natural disasters*** are disasters caused by events or a series of events caused by nature including earthquakes, tsunamis, volcanic eruptions, flood, droughts, hurricanes, and landslides.
- 20. *Disaster events*** are catastrophic event that occur and are recorded based on the date of the incident, location, type of disaster, victim and/ or damage. If disaster occurs on the same date and hits more than once region, it is counted as one event.
- 21. *Flood*** is an event or situation where an area or land is submerged due to the increasing volume of water.
- 22. *Earthquakes*** are vibrations or shocks that occur on the surface of the earth caused by collision between the earth's plates, active faults, volcanic activity, or rock debris.
- 23. *Landslides*** are one type of land mass movement or rock, or a mixture of both, down or out the slope due to disruption of soil

lereng akibat terganggunya kestabilan tanah atau batuan penyusun lereng.

*stability or rock slope constituents.*

**24. Risiko penduduk terjadi tindak pidana per 100.000 penduduk**

Risiko penduduk terjadi tindak pidana mengindikasikan peluang penduduk berisiko terkena tindakan pidana. Biasanya dinyatakan dalam setiap 100.000 penduduk.

**24. Crime rate**

*Crime rate indicates the probability of population exposed to risk of crime, expressed in every 100,000 people.*

**25. Persentase penyelesaian tindak pidana**

Persentase penyelesaian peristiwa tindak pidana menyatakan persentase penyelesaian tindak pidana oleh polisi. Suatu tindak pidana dinyatakan sebagai kasus yang selesai di tingkat kepolisian, apabila:

1. Berkas perkaranya sudah siap untuk diserahkan atau telah diserahkan kepada kejaksaan;
2. Dalam hal delik aduan, pengaduannya dicabut dalam tenggang waktu yang telah ditentukan menurut undang-undang;
3. Telah diselesaikan oleh kepolisian berdasarkan azas *plichtmatigheid* (kewajiban berdasarkan kewenangan hukum);
4. Kasus yang dimaksud tidak termasuk kompetensi kepolisian
5. Tersangka meninggal dunia;
6. Kasus kadaluwarsa.

**25. Crime clearance rate**

*Crime clearance rate refers to percentage of crime clearance by police. A criminal case is categorized as a cleared case by police, if:*

1. All documents are ready to submit or already submitted to justice court;
2. In the case of attense that warrants complaint, the complaint was withdraw within a given period state in the law;
3. The case was cleared by police based on the principle of *plichtmatigheid* (obligation on the basis of law outhority);
4. The case was not the responsibility of police office;
5. The suspect died;
6. The case was out of date.

- 26. Selang waktu terjadi tindak pidana** mengindikasikan selang waktu terjadinya satu tindak pidana dengan tindak pidana yang lain.
- 27. Tahanan** adalah seseorang yang berada dalam penahanan. Berdasarkan Pasal 1 angka 21 UU No. 8 Tahun 1981 tentang Hukum Acara Pidana (KUHAP), penahanan adalah penempatan tersangka atau terdakwa di tempat tertentu oleh penyidik, atau penuntut umum, atau hakim dengan penetapannya. Berdasarkan Pasal 19 PP No. 27 Tahun 1983 tentang Pelaksanaan Kitab Undang-Undang Hukum Acara Pidana, tahanan yang masih dalam proses penyidikan, penuntutan dan pemeriksaan di pengadilan negeri, pengadilan tinggi dan Mahkamah Agung ditempatkan di dalam rumah tahanan (rutan).
- 28. Narapidana**, menurut Pasal 1 angka 7 Undang-Undang No. 12 Tahun 1995 tentang Pemasyarakatan, adalah terpidana yang menjalani pidana hilang kemerdekaan di Lembaga Pemasyarakatan (Lapas). Sedangkan, pengertian terpidana sendiri adalah seseorang yang dipidana berdasarkan putusan pengadilan yang telah memperoleh kekuatan hukum tetap (Pasal 1 angka 6 UU 12/1995).
- 26. Crime clock** indicates the time interval of occurrence between one crime to another crime.
- 27. The detainee** is a person who is in detention. Based on Article 1 number 21 Law no. 8 of 1981 on the Criminal Procedure Code (Criminal Procedure Code), detention is the placement of a suspect or defendant in a certain place by an investigator, or public prosecutor, or a judge by his or her determination. Based on Article 19 of Government Regulation No. 27 of 1983 about the Implementation of the Criminal Procedure Code, detainees who are still in the process of investigation, prosecution and examination in public courts, high courts and the Supreme Court are placed in rutan-detention centers.
- 28. Prisoners**, according to Article 1 point 7 of Law no. 12 of 1995 on Corrections, is a convicted person who underwent criminal disappearance of independence in Penitentiary (Prisons). Meanwhile, the definition of the convicted person is a person convicted on the basis of a court decision that has obtained permanent legal force (Article 1 number 6 of Law 12/1995).

29. Klasifikasi Tahanan: 29. *Classification of Detainee:*
- a. A.I (Tahanan Kepolisian) a. *A.I (Police Detainees)*
  - b. A.II (Tahanan Kejaksaan) b. *A.II (Attorney Detainees)*
  - c. A.III (Tahanan Pengadilan Negeri) c. *A.III (District Court Detainees)*
  - d. A.IV (Tahanan Pengadilan Tinggi/ Banding) d. *A.IV (High Court Detainees/ Appeal)*
  - e. A.V (Tahanan MA/Kasasi) e. *A.V (Supreme Court/ Cassation Detainees)*
30. Klasifikasi Narapidana: 30. *Classification of Prisoner:*
- a. B.I (Narapidana dengan lama vonis hakim diatas 1 tahun) a. *B.I (Prisoner with the length of judge's verdict above 1 year)*
  - b. B.IIa (Narapidana dengan lama vonis hakim dari 3 bulan sampai dengan 1 tahun) b. *B.IIa (Prisoner with the length of judge's verdict from 3 months to 1 year)*
  - c. B.IIb (Narapidana dengan lama vonis hakim sampai dengan 3 bulan) c. *B.IIb (Prisoner with the length of judge's verdict up to 3 months)*
  - d. B.III (Narapidana yang menjalani pidana kurungan) d. *B.III (Prisoner who underwent imprisonment)*
  - e. Seumur Hidup e. *Lifetime*
31. Untuk mengukur kemiskinan, BPS menggunakan konsep kemampuan memenuhi kebutuhan dasar (basic needs approach). Dengan pendekatan ini, kemiskinan dipandang sebagai ketidakmampuan dari sisi ekonomi untuk memenuhi kebutuhan dasar makanan dan bukan makanan yang diukur dari sisi pengeluaran. Metode yang digunakan adalah menghitung Garis Kemiskinan (GK), yang terdiri dari dua komponen yaitu Garis Kemiskinan Makanan (GKM) dan Garis Kemiskinan Non-Makanan (GKNM). Penghitungan Garis Kemiskinan dilakukan 31. *To measure poverty, BPS-Statistics Indonesia has used the concept of basic needs approach. Therefore, poverty is viewed as economic inability to fulfill food and non-food basic needs which are measured by consumption/expenditure. The method used is calculating poverty line, which consists of two components that are Food Poverty Line (FPL) and Non-Food Poverty Line (NFPL). The poverty line was calculated separately for urban and rural areas.*

secara terpisah untuk daerah perkotaan dan perdesaan.

**32. Penduduk miskin** adalah penduduk yang memiliki rata-rata pengeluaran per kapita per bulan di bawah Garis Kemiskinan.

**33. Garis Kemiskinan Makanan (GKM)** merupakan nilai pengeluaran kebutuhan minimum makanan yang disetarakan dengan 2.100 kkalori per kapita per hari. **Garis Kemiskinan Non-Makanan (GKNM)** adalah kebutuhan minimum untuk perumahan, sandang, pendidikan, kesehatan, dan kebutuhan dasar lainnya.

34. Ukuran Kemiskinan:

- a. Head Count Index (HCI-P<sub>0</sub>) adalah persentase penduduk miskin yang berada di bawah Garis Kemiskinan (GK).
- b. Indeks Kedalaman Kemiskinan (Poverty Gap Index-P1) merupakan ukuran rata-rata kesenjangan pengeluaran masing-masing penduduk miskin terhadap garis kemiskinan. Semakin tinggi nilai indeks, semakin jauh rata-rata pengeluaran penduduk dari garis kemiskinan.
- c. Indeks Keparahan Kemiskinan (Poverty Severity Index-P2) memberikan gambaran mengenai penyebaran pengeluaran di antara penduduk miskin.

32. *A person whose expenditure per capita per month is below the poverty line is considered to be **poor**.*

**33. The Food Poverty Line** refers to the daily minimum requirement of 2,100 kcal per capita per day. **The Non-Food Poverty Line** refers to the minimum requirement for household necessities for clothing, education, health, and other basic individual needs.

34. Poverty Measures:

- a. *Head Count Index (HCI-P<sub>0</sub>) simply measures the percentage of the population that is counted as poor.*
- b. *Poverty Gap Index-P1 measures the extent to which individuals fall below the poverty line (the poverty gaps) as a proportion of the poverty line. Higher value of the index shows that the gap between average expenditure of the poor and the poverty line is wider.*
- c. *Poverty Severity Index-P2 describes inequality among the poor. Higher value of the index shows that inequality among the poor is higher.*

Semakin tinggi nilai indeks, semakin tinggi ketimpangan pengeluaran di antara penduduk miskin.

**35. Indeks Pembangunan Manusia (IPM)** adalah ukuran ringkas rata-rata capaian/keberhasilan dimensi utama pembangunan manusia, yaitu: umur panjang dan hidup sehat, mempunyai pengetahuan, dan memiliki standar hidup yang layak. IPM diperkenalkan oleh UNDP pada tahun 1990 dan dipublikasikan secara berkala dalam laporan tahunan Human Development Report (HDR). IPM dibentuk oleh 3 (tiga) dimensi dasar: Umur panjang dan hidup sehat; pengetahuan; dan standar hidup layak.

**35. The Human Development Index (HDI)** is a summary measure of average achievement in key dimensions of human development: a long and healthy life, being knowledgeable, and have a decent standard of living. HDI was introduced by United Nations Development Programme (UNDP) in 1990 and published periodically in the annual report of the Human Development Report. HDI was formed by three basic dimensions: a long and healthy life; knowledge; and a decent standard of living.

36. Umur panjang dan hidup sehat digambarkan oleh angka harapan hidup saat lahir ( $e_0$ ), yaitu jumlah tahun yang diharapkan dapat ditempuh oleh bayi yang baru lahir untuk hidup dengan asumsi bahwa pola angka kematian menurut umur pada saat kelahiran sama sepanjang usia bayi. Pengetahuan diukur melalui indikator rata-rata lama sekolah dan harapan lama sekolah. Rata-rata lama sekolah adalah rata-rata lamanya (tahun) penduduk usia 25 tahun ke atas dalam menjalani pendidikan formal. Harapan lama sekolah didefinisikan sebagai lamanya (tahun) sekolah yang diharapkan

36. A long and healthy life is measured by life expectancy at birth ( $e_0$ ) that is defined as the number of years a newborn infant could expect to live if prevailing patterns of age-specific mortality rates at the time of birth were to stay the same throughout the infant's life. Knowledge is measured by mean years of schooling and expected years of schooling. Mean years of schooling is the average number of years education received by people ages 25 and older in their lifetime based on

**ULASAN****DESCRIPTION**

Data Kementerian Pendidikan, Kebudayaan, Riset, dan Teknologi menunjukkan pertumbuhan sekolah di Kabupaten Lampung Timur pada setiap jenjang mengalami peningkatan di Tahun Ajaran (TA) 2022/2023.

Hasil Susenas 2022 menunjukkan bahwa semakin tinggi jenjang pendidikan, maka semakin rendah partisipasi sekolahnya. Hal ini terlihat dari Angka Partisipasi Murni (APM) tertinggi ada pada jenjang SD/MI yaitu sebesar 98,25 persen. Begitu pula dengan Angka Partisipasi Kasar (APK) tertinggi ada pada jenjang SD/MI sebesar 103,38 persen. Sedangkan pada jenjang SMA/SMK/MA nilai APM hanya 60,53 persen dan APK 87,72 persen.

Influenza merupakan jumlah kasus penyakit terbanyak yang ditemukan selama tahun 2022, yaitu sebanyak 15.688 kasus. Selanjutnya kasus bayi berat badan lahir rendah (BBLR) di tahun 2022 tercatat sebanyak 675 kasus dari 15.105 peristiwa kelahiran, 7 diantaranya mengalami gizi buruk.

Pembangunan manusia di Kabupaten Lampung Timur terus mengalami kemajuan. Pada tahun 2022, Indeks Pembangunan Manusia (IPM) Lampung Timur mencapai 70,58. Angka ini meningkat sebesar 0,92 poin dibandingkan tahun 2021.

Garis kemiskinan di Kabupaten

*Education*

*Data from Education and Culture Ministry shows the growth of schools in Lampung Timur Regency at each educational level in 2022/2023 of academic year.*

*National Socioeconomic Survey (Susenas) 2022 result shows that the higher level of education shows the lower of school participation. This is can be seen from the highest Net Enrollment Rate (NER) is at primary school level by 98,25 percent. Likewise, the highest Gross Enrollment Rate (GER) is also at primary school level by 103,38 percent. While at the senior high school level, the value of NER was only 60,53 percent and GER was 87,72 percent.*

*Influenza is the largest number of cases of disease found during 2022, which is 15.688 cases. Furthermore, cases of low birth weight babies (LBW) in 2022 recorded as many as 675 cases of 15.105 birth events, 7 of them malnutrition.*

*Human development in Lampung Timur Regency continuous to progress. In 2022, the Human Development Index (HDI) of Lampung Timur will reach 70.58. This figure increased by 0.92 point compared to 2021.*

*In 2022, Lampung Timur's poverty*

Lampung Timur pada tahun 2022 adalah 433.965,00 rupiah/kapita/bulan. Jumlah penduduk miskin tercatat sekitar 149,12 ribu jiwa (13,98 persen). Terjadi penurunan 10,67 ribu jiwa atau sekitar 1,1 persen jika dibandingkan dengan tahun 2021.

Berdasarkan data Kepolisian Resor Lampung Timur 2022, jumlah gangguan keamanan terbesar adalah pencurian kendaraan bermotor dengan 194 kasus.

*line was 433,965.00 rupiahs/capita/month. And the number of poor people in Lampung Timur was around 149.12 thousands people (13.98 percent). There was a decrease of 10.67 thousand people or about 1.1 percent compared to the year 2021.*

*Based on District Police Office of Lampung Timur data in 2022, the largest number of security disturbances was vehicle theft with 194 cases.*



**Gambar** 4.1  
**Figures**

**Indeks Pembangunan Manusia Kabupaten Lampung Timur, 2018-2022**  
*Human Development Index of Lampung Timur Regency, 2018-2022*



Sumber/Source : BPS/BPS-Statistics Indonesia

#### 4.1 PENDIDIKAN EDUCATION

**Tabel 4.1.1** Jumlah Sekolah, Guru, dan Murid Taman Kanak-Kanak (TK) di Bawah Kementerian Pendidikan, Kebudayaan, Riset, dan Teknologi Menurut Kecamatan di Kabupaten Lampung Timur, 2021/2022 dan 2022/2023  
*Number of Schools, Teachers, and Pupils in Kindergarten Under The Ministry of Education, Culture, Research, and Technology by Subdistrict in Lampung Timur Regency, 2021/2022 and 2022/2023*

Kecamatan Subdistrict	Sekolah/Schools					
	Negeri/Public		Swasta/Private		Jumlah/Total	
	2021/2022	2022/2023	2021/2022	2022/2023	2021/2022	2022/2023
(1)	(2)	(3)	(4)	(5)	(6)	(7)
1 Metro Kibang	-	-	9	10	9	10
2 Batanghari	-	-	30	30	30	30
3 Sekampung	-	-	33	33	33	33
4 Marga Tiga	-	-	22	21	22	21
5 Sekampung Udik	-	-	26	26	26	26
6 Jabung	-	-	15	16	15	16
7 Pasir Sakti	-	-	13	15	13	15
8 Waway Karya	-	-	22	22	22	22
9 Marga Sekampung	-	-	10	11	10	11
10 Labuhan Meringgai	-	-	33	34	33	34
11 Mataram Baru	-	-	10	10	10	10
12 Bandar Sribhawono	-	-	20	20	20	23
13 Melinting	-	-	9	9	9	9
14 Gunung Pelindung	-	-	10	10	10	10
15 Way Jepara	-	-	25	24	25	24
16 Braja Slebah	-	-	16	16	16	16

Lanjutan Tabel/*Continued Table* 4.1.1

Kecamatan Subdistrict	Sekolah/Schools					
	Negeri/Public		Swasta/Private		Jumlah/Total	
	2021/2022	2022/2023	2021/2022	2022/2023	2021/2022	2022/2023
(1)	(2)	(3)	(4)	(5)	(6)	(7)
17 Labuhan Ratu	-	-	13	13	13	13
18 Sukadana	1	1	27	27	28	28
19 Bumi Agung	-	-	8	8	8	8
20 Batanghari Nuban	-	-	20	20	20	20
21 Pekalongan	-	-	21	22	21	22
22 Raman Utara	-	-	17	17	17	17
23 Purbolinggo	-	-	23	23	23	23
24 Way Bungur	-	-	18	18	18	18
<b>Lampung Timur</b>	<b>1</b>	<b>1</b>	<b>450</b>	<b>455</b>	<b>451</b>	<b>456</b>

Lanjutan Tabel/Continued Table 4.1.1

Kecamatan Subdistrict	Guru <sup>1</sup> /Teachers <sup>1</sup>					
	Negeri/Public		Swasta/Private		Jumlah/Total	
	2021/2022	2022/2023	2021/2022	2022/2023	2021/2022	2022/2023
(1)	(8)	(9)	(10)	(11)	(12)	(13)
1 Metro Kibang	-		45		45	
2 Batanghari	-		100		100	
3 Sekampung	-		118		118	
4 Marga Tiga	-		68		68	
5 Sekampung Udik	-		106		106	
6 Jabung	-		62		62	
7 Pasir Sakti	-		58		58	
8 Waway Karya	-		79		79	
9 Marga Sekampung	-		34		34	
10 Labuhan Maringgai	-		131		131	
11 Mataram Baru	-		33		33	
12 Bandar Sribhawono	-		73		73	
13 Melinting	-		32		32	
14 Gunung Pelindung	-		39		39	
15 Way Jepara	-		110		110	
16 Braja Slebah	-		50		50	
17 Labuhan Ratu	-		44		44	
18 Sukadana	10		94		104	
19 Bumi Agung	-		21		21	
20 Batanghari Nuban	-		61		61	
21 Pekalongan	-		102		102	
22 Raman Utara	-		61		61	
23 Purbolinggo	-		94		94	
24 Way Bungur	-		67		67	
<b>Lampung Timur</b>	<b>10</b>		<b>1 682</b>		<b>1 692</b>	

Lanjutan Tabel/*Continued Table* 4.1.1

Kecamatan Subdistrict	Murid/Pupils					
	Negeri/Public		Swasta/Private		Jumlah/Total	
	2021/2022	2022/2023	2021/2022	2022/2023	2021/2022	2022/2023
(1)	(14)	(15)	(16)	(17)	(18)	(19)
1 Metro Kibang	-	-	454	505	454	505
2 Batanghari	-	-	1 119	1 148	1 119	1 148
3 Sekampung	-	-	1 236	1 273	1 236	1 273
4 Marga Tiga	-	-	750	745	750	745
5 Sekampung Udik	-	-	1 244	1 369	1 244	1 369
6 Jabung	-	-	646	696	646	696
7 Pasir Sakti	-	-	591	633	591	633
8 Waway Karya	-	-	883	803	883	803
9 Marga Sekampung	-	-	258	294	258	294
10 Labuhan Maringgai	-	-	1 431	1 409	1 431	1 409
11 Mataram Baru	-	-	381	222	381	222
12 Bandar Sribhawono	-	-	777	748	777	748
13 Melinting	-	-	333	363	333	363
14 Gunung Pelindung	-	-	405	373	405	373
15 Way Jepara	-	-	1 300	1 324	1 300	1 324
16 Braja Slebah	-	-	628	585	628	585
17 Labuhan Ratu	-	-	582	613	582	613
18 Sukadana	102	97	864	1 203	966	1 300
19 Bumi Agung	-	-	291	262	291	262
20 Batanghari Nuban	-	-	580	660	580	660
21 Pekalongan	-	-	1 015	945	1 015	945
22 Raman Utara	-	-	594	622	594	622
23 Purbolinggo	-	-	966	933	966	933
24 Way Bungur	-	-	676	693	676	693
<b>Lampung Timur</b>	<b>102</b>	<b>97</b>	<b>18004</b>	<b>18421</b>	<b>18106</b>	<b>18518</b>

Catatan/Note: <sup>1</sup> Jumlah guru termasuk kepala sekolah dan guru/*The total of teachers including headmaster and teacher*  
 Sumber/Source: Kementerian Pendidikan, Kebudayaan, Riset, dan Teknologi, Data Semester Ganjil/*Ministry of Education, Culture, Research, and Technology, Odd semester report data*

**Tabel**  
**Table 4.1.2****Jumlah Sekolah, Guru, dan Murid Raudatul Athfal (RA)  
di Bawah Kementerian Agama Menurut Kecamatan di  
Kabupaten Lampung Timur, 2021/2022 dan 2022/2023**  
**Number of Schools, Teachers, and Pupils in Raudatul Athfal  
(RA) Under The Ministry of Religious Affairs by Subdistrict in  
Lampung Timur Regency, 2021/2022 and 2022/2023**

Kecamatan Subdistrict	Sekolah/Schools		Guru/Teachers		Murid/Pupils	
	2021/2022	2022/2023	2021/2022	2022/2023	2021/2022	2022/2023
(1)	(2)	(3)	(4)	(5)	(6)	(7)
1 Metro Kibang	1	1	5	6	44	62
2 Batanghari	6	6	23	25	149	167
3 Sekampung	5	6	19	26	188	308
4 Marga Tiga	7	7	23	23	274	323
5 Sekampung Udik	11	11	47	45	587	633
6 Jabung	6	6	29	35	324	309
7 Pasir Sakti	6	6	25	24	299	337
8 Waway Karya	3	3	9	9	97	113
9 Marga Sekampung	1	1	4	4	37	45
10 Labuhan Maringgai	13	13	54	58	684	741
11 Mataram Baru	7	7	25	29	365	358
12 Bandar Sribhawono	2	2	11	11	203	241
13 Melinting	2	2	8	8	118	125
14 Gunung Pelindung	1	1	2	3	31	23
15 Way Jepara	6	6	31	26	312	404
16 Braja Slebah	4	4	11	15	107	163
17 Labuhan Ratu	5	5	19	17	244	261

Lanjutan Tabel/*Continued Table* 4.1.2

Kecamatan Subdistrict	Sekolah/Schools		Guru/Teachers		Murid/Pupils	
	2021/2022	2022/2023	2021/2022	2022/2023	2021/2022	2022/2023
(1)	(2)	(3)	(4)	(5)	(6)	(7)
18 Sukadana	10	10	33	39	398	462
19 Bumi Agung	2	2	7	7	95	107
20 Batanghari Nuban	4	4	18	16	126	126
21 Pekalongan	4	4	22	25	279	288
22 Raman Utara	2	2	5	9	74	82
23 Purbolinggo	3	3	9	13	165	215
24 Way Bungur	1	1	4	4	44	51
<b>Lampung Timur</b>	<b>112</b>	<b>113</b>	<b>443</b>	<b>477</b>	<b>5 244</b>	<b>5 944</b>

Catatan/Note: Seluruh Raudatul Athfal (RA) berstatus swasta/*All Raudatul Athfal (RA) are private*

Sumber/Source: Kementerian Agama, EMIS, Data Semester Ganjil/*Ministry of Religious Affairs, EMIS, Odd semester report data*

**Tabel**  
**Table** 4.1.3

**Jumlah Sekolah, Guru, dan Murid Sekolah Dasar (SD) di Bawah Kementerian Pendidikan, Kebudayaan, Riset, dan Teknologi Menurut Kecamatan di Kabupaten Lampung Timur, 2021/2022 dan 2022/2023**  
**Number of Schools, Teachers, and Pupils in Elementary Schools Under The Ministry of Education, Culture, Research, and Technology by Subdistrict in Lampung Timur Regency, 2021/2022 and 2022/2023**

Kecamatan Subdistrict	Sekolah/Schools					
	Negeri/Public		Swasta/Private		Jumlah/Total	
	2021/2022	2022/2023	2021/2022	2022/2023	2021/2022	2022/2023
(1)	(2)	(3)	(4)	(5)	(6)	(7)
1 Metro Kibang	16	16	1	1	17	17
2 Batanghari	40	39	-	-	40	39
3 Sekampung	39	39	2	2	41	41
4 Marga Tiga	29	29	1	1	30	30
5 Sekampung Udik	32	32	3	3	35	35
6 Jabung	25	25	1	1	26	26
7 Pasir Sakti	10	10	3	4	13	14
8 Waway Karya	17	17	1	1	18	18
9 Marga Sekampung	15	15	1	1	16	16
10 Labuhan Maringgai	26	26	3	3	29	29
11 Mataram Baru	13	13	1	2	14	15
12 Bandar Sribhawono	16	16	7	8	23	24
13 Melinting	13	13	1	1	14	14
14 Gunung Pelindung	11	11	1	1	12	12
15 Way Jepara	25	25	5	5	30	30
16 Braja Slebah	12	12	1	1	13	13
17 Labuhan Ratu	19	19	-	-	19	19
18 Sukadana	35	35	1	1	36	36



Lanjutan Tabel/*Continued Table* 4.1.3

Kecamatan Subdistrict	Sekolah/Schools					
	Negeri/Public		Swasta/Private		Jumlah/Total	
	2021/2022	2022/2023	2021/2022	2022/2023	2021/2022	2022/2023
(1)	(2)	(3)	(4)	(5)	(6)	(7)
19 Bumi Agung	12	12	1	1	13	13
20 Batanghari Nuban	28	28	1	1	29	29
21 Pekalongan	28	28	1	1	29	29
22 Raman Utara	32	32	1	1	33	33
23 Purbolinggo	29	29	1	1	30	30
24 Way Bungur	15	15	1	1	16	16
<b>Lampung Timur</b>	<b>537</b>	<b>536</b>	<b>39</b>	<b>42</b>	<b>576</b>	<b>578</b>

Lanjutan Tabel/Continued Table 4.1.3

Kecamatan Subdistrict	Guru <sup>1</sup> /Teachers <sup>1</sup>					
	Negeri/Public		Swasta/Private		Jumlah/Total	
	2021/2022	2022/2023	2021/2022	2022/2023	2021/2022	2022/2023
(1)	(8)	(9)	(10)	(11)	(12)	(13)
1 Metro Kibang	156	157	2	3	158	160
2 Batanghari	366	382	-	-	366	382
3 Sekampung	371	412	32	28	403	440
4 Marga Tiga	290	297	8	8	298	305
5 Sekampung Udik	358	386	23	17	381	403
6 Jabung	269	279	9	7	278	286
7 Pasir Sakti	133	154	39	48	172	202
8 Waway Karya	203	209	8	11	211	220
9 Marga Sekampung	169	176	8	6	177	182
10 Labuhan Maringgai	335	354	36	36	371	390
11 Mataram Baru	133	138	9	9	142	147
12 Bandar Sribhawono	215	231	68	59	283	290
13 Melinting	153	158	8	7	161	165
14 Gunung Pelindung	103	115	7	5	110	120
15 Way Jepara	258	260	75	63	333	323
16 Braja Slebah	115	129	6	6	121	135
17 Labuhan Ratu	236	238	-	-	236	238
18 Sukadana	386	391	8	7	394	398
19 Bumi Agung	120	126	8	7	128	133
20 Batanghari Nuban	279	281	8	12	287	293
21 Pekalongan	278	298	10	10	288	308
22 Raman Utara	298	314	12	8	310	322
23 Purbolinggo	279	280	16	19	295	299
24 Way Bungur	151	157	7	5	158	162
<b>Lampung Timur</b>	<b>5 654</b>	<b>5 922</b>	<b>407</b>	<b>381</b>	<b>6 061</b>	<b>6 303</b>

Lanjutan Tabel/Continued Table 4.1.3

Kecamatan Subdistrict	Murid / Pupils					
	Negeri/Public		Swasta/Private		Jumlah/Total	
	2021/2022	2022/2023	2021/2022	2022/2023	2021/2022	2022/2023
(1)	(14)	(15)	(16)	(17)	(18)	(19)
1 Metro Kibang	2 194	2 129	75	76	2 269	2 205
2 Batanghari	4 222	4 112	-	-	4 222	4 112
3 Sekampung	5 232	4 946	333	431	5 565	5 377
4 Marga Tiga	3 816	3 714	72	59	3 888	3 773
5 Sekampung Udik	5 987	5 809	365	338	6 352	6 147
6 Jabung	5 036	4 851	52	59	5 088	4 910
7 Pasir Sakti	2 613	2 539	864	947	3 477	3 486
8 Waway Karya	3 719	3 591	86	99	3 805	3 690
9 Marga Sekampung	2 548	2 466	150	144	2 698	2 610
10 Labuhan Maringgai	6 229	6 090	750	733	6 979	6 823
11 Mataram Baru	1 885	1 829	84	79	1 969	1 908
12 Bandar Sribhawono	3 464	3 322	1 297	1 487	4 761	4 809
13 Melinting	2 503	2 418	122	157	2 625	2 575
14 Gunung Pelindung	2 165	2 055	140	131	2 305	2 186
15 Way Jepara	3 579	3 410	1 045	1 124	4 624	4 534
16 Braja Slebah	1 896	1 935	93	128	1 989	2 063
17 Labuhan Ratu	4 062	4 037	-	-	4 062	4 037
18 Sukadana	5 499	5 326	81	94	5 580	5 420
19 Bumi Agung	1 418	1 373	74	74	1 492	1 447
20 Batanghari Nuban	3 479	3 343	153	214	3 632	3 557
21 Pekalongan	3 608	3 529	181	199	3 789	3 728
22 Raman Utara	3 546	3 369	155	169	3 701	3 538
23 Purbolinggo	3 252	3 099	228	210	3 480	3 309
24 Way Bungur	1 869	1 772	132	123	2 001	1 895
<b>Lampung Timur</b>	<b>83 821</b>	<b>81 064</b>	<b>6 532</b>	<b>7 075</b>	<b>90353</b>	<b>88 139</b>

Catatan/Note: <sup>1</sup> Jumlah guru termasuk kepala sekolah dan guru/The total of teachers including headmaster and teacher  
 Sumber/Source: Kementerian Pendidikan, Kebudayaan, Riset, dan Teknologi, data semester ganjil/Ministry of Education, Culture, Research, and Technology, odd semester report data

**Tabel 4.1.4** Jumlah Sekolah, Guru, dan Murid Madrasah Ibtidaiyah (MI) di Bawah Kementerian Agama Menurut Kecamatan di Kabupaten Lampung Timur, 2021/2022 dan 2022/2023  
**Number of Schools, Teachers, and Pupils in Madrasah Ibtidaiyah (MI) Under The Ministry of Religious Affairs by Subdistrict in Lampung Timur Regency, 2021/2022 and 2022/2023**

Kecamatan Subdistrict	Sekolah/Schools					
	Negeri/Public		Swasta/Private		Jumlah/Total	
	2021/2022	2022/2023	2021/2022	2022/2023	2021/2022	2022/2023
(1)	(2)	(3)	(4)	(5)	(6)	(7)
1 Metro Kibang	-	-	1	1	1	1
2 Batanghari	-	-	3	3	3	3
3 Sekampung	-	-	5	5	5	5
4 Marga Tiga	-	-	6	6	6	6
5 Sekampung Udik	-	-	10	10	10	10
6 Jabung	-	-	9	9	9	9
7 Pasir Sakti	-	-	8	8	8	8
8 Waway Karya	-	-	7	7	7	7
9 Marga Sekampung	-	-	4	4	4	4
10 Labuhan Maringgai	-	-	9	10	9	10
11 Mataram Baru	-	-	4	4	4	4
12 Bandar Sribhawono	-	-	4	4	4	4
13 Melinting	-	-	5	5	5	5
14 Gunung Pelindung	-	-	2	2	2	2
15 Way Jepara	1	1	7	7	8	8
16 Braja Slebah	-	-	4	4	4	4
17 Labuhan Ratu	1	1	3	3	4	4

Lanjutan Tabel/*Continued Table* 4.1.4

Kecamatan Subdistrict	Sekolah/Schools					
	Negeri/Public		Swasta/Private		Jumlah/Total	
	2021/2022	2022/2023	2021/2022	2022/2023	2021/2022	2022/2023
(1)	(2)	(3)	(4)	(5)	(6)	(7)
18 Sukadana	1	1	9	10	10	11
19 Bumi Agung	-	-	2	2	2	2
20 Batanghari Nuban	-	-	2	2	2	2
21 Pekalongan	1	1	3	3	4	4
22 Raman Utara	-	-	3	3	3	3
23 Purbolinggo	-	-	3	4	3	4
24 Way Bungur	-	-	5	5	5	5
<b>Lampung Timur</b>	<b>4</b>	<b>4</b>	<b>118</b>	<b>121</b>	<b>122</b>	<b>125</b>

Lanjutan Tabel/*Continued Table 4.1.4*

Kecamatan Subdistrict	Guru /Teachers					
	Negeri/Public		Swasta/Private		Jumlah/Total	
	2021/2022	2022/2023	2021/2022	2022/2023	2021/2022	2022/2023
(1)	(8)	(9)	(10)	(11)	(12)	(13)
1 Metro Kibang	-	-	11	11	11	11
2 Batanghari	-	-	39	41	39	41
3 Sekampung	-	-	68	71	68	71
4 Marga Tiga	-	-	51	55	51	55
5 Sekampung Udik	-	-	102	107	102	107
6 Jabung	-	-	71	74	71	74
7 Pasir Sakti	-	-	-	83	79	83
8 Waway Karya	-	-	69	71	69	71
9 Marga Sekampung	-	-	38	40	38	40
10 Labuhan Maringgai	-	-	87	104	87	104
11 Mataram Baru	-	-	36	39	36	39
12 Bandar Sribhawono	-	-	43	44	43	44
13 Melinting	-	-	46	44	46	44
14 Gunung Pelindung	-	-	18	16	18	16
15 Way Jepara	26	30	69	72	95	102
16 Braja Slebah	-	-	44	46	44	46
17 Labuhan Ratu	21	19	33	52	54	71
18 Sukadana	32	29	98	112	130	141
19 Bumi Agung	-	-	15	16	15	16
20 Batanghari Nuban	-	-	21	21	21	21
21 Pekalongan	34	32	38	40	72	72
22 Raman Utara	-	-	26	30	26	30
23 Purbolinggo	-	-	53	65	53	65
24 Way Bungur	-	-	49	52	49	52
<b>Lampung Timur</b>	<b>113</b>	<b>110</b>	<b>1 204</b>	<b>1 306</b>	<b>1 317</b>	<b>1 416</b>

Lanjutan Tabel/*Continued Table* 4.1.4

Kecamatan Subdistrict	Murid / Pupils					
	Negeri/Public		Swasta/Private		Jumlah/Total	
	2021/2022	2022/2023	2021/2022	2022/2023	2021/2022	2022/2023
(1)	(14)	(15)	(16)	(17)	(18)	(19)
1 Metro Kibang	-	-	29	16	29	16
2 Batanghari	-	-	605	556	605	556
3 Sekampung	-	-	1 257	1 272	1 257	1 272
4 Marga Tiga	-	-	954	909	954	909
5 Sekampung Udik	-	-	2 032	1 976	2 032	1 976
6 Jabung	-	-	976	1 034	976	1 034
7 Pasir Sakti	-	-	1 329	1 311	1 329	1 311
8 Waway Karya	-	-	803	688	803	688
9 Marga Sekampung	-	-	471	474	471	474
10 Labuhan Maringgai	-	-	1 631	1 660	1 631	1 660
11 Mataram Baru	-	-	574	493	574	493
12 Bandar Sribhawono	-	-	984	952	984	952
13 Melinting	-	-	549	504	549	504
14 Gunung Pelindung	-	-	175	151	175	151
15 Way Jepara	613	639	1 286	1 292	1 899	1 931
16 Braja Slebah	-	-	575	579	575	579
17 Labuhan Ratu	420	438	535	576	955	1 014
18 Sukadana	433	480	1 489	1 537	1 922	2 017
19 Bumi Agung	-	-	319	372	319	372
20 Batanghari Nuban	-	-	245	267	245	267
21 Pekalongan	557	578	484	552	1 041	1 130
22 Raman Utara	-	-	218	249	218	249
23 Purbolinggo	-	-	1 073	1 166	1 073	1 166
24 Way Bungur	-	-	714	719	714	719
<b>Lampung Timur</b>	<b>2 023</b>	<b>2 135</b>	<b>19 307</b>	<b>19 305</b>	<b>21 330</b>	<b>21 440</b>

Catatan/Note: ....

Sumber/Source: Kementerian Agama, EMIS, Data Semester Ganjil/Ministry of Religious Affairs, EMIS, Odd semester report data

**Tabel**  
**Table 4.1.5**

**Jumlah Sekolah, Guru, dan Murid Sekolah Menengah Pertama (SMP) di Bawah Kementerian Pendidikan, Kebudayaan, Riset, dan Teknologi Menurut Kecamatan di Kabupaten Lampung Timur, 2021/2022 dan 2022/2023**  
**Number of Schools, Teachers, and Pupils in Junior High Schools Under The Ministry of Education, Culture, Research, and Technology by Subdistrict in Lampung Timur Regency, 2021/2022 and 2022/2023**

Kecamatan Subdistrict	Sekolah/Schools					
	Negeri/Public		Swasta/Private		Jumlah/Total	
	2021/2022	2022/2023	2021/2022	2022/2023	2021/2022	2022/2023
(1)	(2)	(3)	(4)	(5)	(6)	(7)
1 Metro Kibang	1	1	2	2	3	3
2 Batanghari	3	3	4	3	7	6
3 Sekampung	4	4	13	12	17	16
4 Marga Tiga	2	2	4	4	6	6
5 Sekampung Udik	6	6	9	7	15	13
6 Jabung	4	4	5	4	9	8
7 Pasir Sakti	2	2	6	6	8	8
8 Waway Karya	2	2	6	7	8	9
9 Marga Sekampung	2	2	2	2	4	4
10 Labuhan Maringgai	2	2	6	7	8	9
11 Mataram Baru	1	1	7	7	8	8
12 Bandar Sribhawono	1	1	9	11	10	12
13 Melinting	2	2	1	1	3	3
14 Gunung Pelindung	2	2	3	3	5	5
15 Way Jepara	3	3	14	14	17	17
16 Braja Slebah	1	1	4	5	5	6
17 Labuhan Ratu	2	2	4	4	6	6
18 Sukadana	3	3	7	7	10	10



Lanjutan Tabel/*Continued Table* 4.1.5

Kecamatan Subdistrict	Sekolah/Schools					
	Negeri/Public		Swasta/Private		Jumlah/Total	
	2021/2022	2022/2023	2021/2022	2022/2023	2021/2022	2022/2023
(1)	(2)	(3)	(4)	(5)	(6)	(7)
19 Bumi Agung	1	1	3	3	4	4
20 Batanghari Nuban	6	6	-	-	6	6
21 Pekalongan	3	3	3	3	6	6
22 Raman Utara	3	3	2	2	5	5
23 Purbolinggo	2	2	2	3	4	5
24 Way Bungur	3	3	-	-	3	3
<b>Lampung Timur</b>	<b>61</b>	<b>61</b>	<b>116</b>	<b>117</b>	<b>177</b>	<b>178</b>

Lanjutan Tabel/Continued Table 4.1.5

Kecamatan Subdistrict	Guru <sup>1</sup> /Teachers <sup>1</sup>					
	Negeri/Public		Swasta/Private		Jumlah/Total	
	2021/2022	2022/2023	2021/2022	2022/2023	2021/2022	2022/2023
(1)	(8)	(9)	(10)	(11)	(12)	(13)
1 Metro Kibang	53	46	17	20	70	66
2 Batanghari	104	98	37	39	141	137
3 Sekampung	126	123	110	95	236	218
4 Marga Tiga	60	64	30	25	90	89
5 Sekampung Udik	110	119	67	56	177	175
6 Jabung	78	74	26	24	104	98
7 Pasir Sakti	53	49	63	52	116	101
8 Waway Karya	42	46	41	38	83	84
9 Marga Sekampung	31	31	18	16	49	47
10 Labuhan Maringgai	64	59	70	72	134	131
11 Mataram Baru	27	29	53	56	80	85
12 Bandar Sribhawono	49	49	72	64	121	113
13 Melinting	39	43	3	3	42	46
14 Gunung Pelindung	35	34	17	15	52	49
15 Way Jepara	92	102	166	151	258	253
16 Braja Slebah	24	24	57	58	81	82
17 Labuhan Ratu	54	53	36	32	90	85
18 Sukadana	82	77	68	61	150	138
19 Bumi Agung	25	25	26	22	51	47
20 Batanghari Nuban	85	85	-	-	85	85
21 Pekalongan	89	85	24	24	113	109
22 Raman Utara	74	67	26	24	100	91
23 Purbolinggo	87	82	30	35	117	117
24 Way Bungur	71	65	-	-	71	65
<b>Lampung Timur</b>	<b>1 554</b>	<b>1 529</b>	<b>1 057</b>	<b>982</b>	<b>2 611</b>	<b>2 511</b>

Lanjutan Tabel/*Continued Table* 4.1.5

Kecamatan Subdistrict	Murid /Pupils					
	Negeri/Public		Swasta/Private		Jumlah/Total	
	2021/2022	2022/2023	2021/2022	2022/2023	2021/2022	2022/2023
(1)	(14)	(15)	(16)	(17)	(18)	(19)
1 Metro Kibang	828	795	95	129	923	924
2 Batanghari	1 436	1 416	381	666	1 817	2 082
3 Sekampung	2 016	2 044	1 208	1 238	3 224	3 282
4 Marga Tiga	999	982	289	289	1 288	1 271
5 Sekampung Udik	2 042	2 010	793	885	2 835	2 895
6 Jabung	1 238	1 226	225	200	1 463	1 426
7 Pasir Sakti	1 004	969	1 054	1 102	2 058	2 071
8 Waway Karya	762	733	804	906	1 566	1 639
9 Marga Sekampung	485	485	220	262	705	747
10 Labuhan Maringgai	1 266	1 198	1 023	1 018	2 289	2 216
11 Mataram Baru	505	493	676	798	1 181	1 291
12 Bandar Sribhawono	822	803	1 136	1 281	1 958	2 084
13 Melinting	630	566	64	74	694	640
14 Gunung Pelindung	429	393	193	173	622	566
15 Way Jepara	1 633	1 606	2 201	2 387	3 834	3 993
16 Braja Slebah	516	471	563	660	1 079	1 131
17 Labuhan Ratu	1 229	1 255	488	467	1 717	1 722
18 Sukadana	1 043	1 039	894	849	1 937	1 888
19 Bumi Agung	481	467	409	376	890	843
20 Batanghari Nuban	706	716	-	-	706	716
21 Pekalongan	1 273	1 244	290	327	1 563	1 571
22 Raman Utara	865	912	327	418	1 192	1 330
23 Purbolinggo	1 510	1 520	201	283	1 711	1 803
24 Way Bungur	928	965	-	-	928	965
<b>Lampung Timur</b>	<b>24 646</b>	<b>24 308</b>	<b>13 534</b>	<b>14 788</b>	<b>38 180</b>	<b>39 096</b>

Catatan/Note: <sup>1</sup> Jumlah guru termasuk kepala sekolah dan guru/*The total of teachers including headmaster and teacher*  
 Sumber/Source: Kementerian Pendidikan, Kebudayaan, Riset, dan Teknologi, data semester ganjil/*Ministry of Education, Culture, Research, and Technology; Basic Education Data System, odd semester report data*

**Tabel**  
**Table 4.1.6****Jumlah Sekolah, Guru, dan Murid Madrasah Tsanawiyah (MTs) di Bawah Kementerian Agama Menurut Kecamatan di Kabupaten Lampung Timur, 2021/2022 dan 2022/2023**  
**Number of Schools, Teachers, and Pupils in Madrasah Tsanawiyah (MTs) Under The Ministry of Religious Affairs by Subdistrict in Lampung Timur Regency, 2021/2022 and 2022/2023**

Kecamatan Subdistrict	Sekolah/Schools					
	Negeri/Public		Swasta/Private		Jumlah/Total	
	2021/2022	2022/2023	2021/2022	2022/2023	2021/2022	2022/2023
(1)	(2)	(3)	(4)	(5)	(6)	(7)
1 Metro Kibang	-	-	3	3	3	3
2 Batanghari	1	1	5	5	6	6
3 Sekampung	-	-	6	6	6	6
4 Marga Tiga	-	-	3	3	3	3
5 Sekampung Udik	-	-	8	8	8	8
6 Jabung	-	-	6	6	6	6
7 Pasir Sakti	-	-	5	5	5	5
8 Waway Karya	-	-	5	5	5	5
9 Marga Sekampung	-	-	1	1	1	1
10 Labuhan Maringgai	-	-	6	6	6	6
11 Mataram Baru	-	-	5	5	5	5
12 Bandar Sribhawono	-	-	3	3	3	3
13 Melinting	-	-	3	3	3	3
14 Gunung Pelindung	-	-	1	1	1	1
15 Way Jepara	-	-	3	3	3	3
16 Braja Slebah	-	-	4	4	4	4
17 Labuhan Ratu	-	-	3	3	3	3
18 Sukadana	-	-	8	8	8	8

Lanjutan Tabel/*Continued Table* 4.1.6

Kecamatan Subdistrict	Sekolah/Schools					
	Negeri/Public		Swasta/Private		Jumlah/Total	
	2021/2022	2022/2023	2021/2022	2022/2023	2021/2022	2022/2023
(1)	(2)	(3)	(4)	(5)	(6)	(7)
19 Bumi Agung	-	-	1	1	1	1
20 Batanghari Nuban	-	-	4	4	4	4
21 Pekalongan	-	-	2	2	2	2
22 Raman Utara	1	1	2	2	3	3
23 Purbolinggo	-	-	5	5	5	5
24 Way Bungur	-	-	3	3	3	3
<b>Lampung Timur</b>	<b>2</b>	<b>2</b>	<b>95</b>	<b>95</b>	<b>97</b>	<b>97</b>

Lanjutan Tabel/Continued Table 4.1.6

Kecamatan Subdistrict	Guru /Teachers					
	Negeri/Public		Swasta/Private		Jumlah/Total	
	2021/2022	2022/2023	2021/2022	2022/2023	2021/2022	2022/2023
(1)	(8)	(9)	(10)	(11)	(12)	(13)
1 Metro Kibang	-	-	29	29	29	29
2 Batanghari	71	61	81	73	152	134
3 Sekampung	-	-	97	100	97	100
4 Marga Tiga	-	-	27	28	27	28
5 Sekampung Udik	-	-	111	116	111	116
6 Jabung	-	-	82	81	82	81
7 Pasir Sakti	-	-	74	71	74	71
8 Waway Karya	-	-	60	63	60	63
9 Marga Sekampung	-	-	11	12	11	12
10 Labuhan Maringgai	-	-	103	108	103	108
11 Mataram Baru	-	-	58	60	58	60
12 Bandar Sribhawono	-	-	43	46	43	46
13 Melinting	-	-	32	30	32	30
14 Gunung Pelindung	-	-	14	15	14	15
15 Way Jepara	-	-	43	38	43	38
16 Braja Slebah	-	-	51	52	51	52
17 Labuhan Ratu	-	-	38	39	38	39
18 Sukadana	-	-	78	84	78	84
19 Bumi Agung	-	-	16	15	16	15
20 Batanghari Nuban	-	-	54	63	54	63
21 Pekalongan	-	-	21	21	21	21
22 Raman Utara	51	51	34	43	85	94
23 Purbolinggo	-	-	87	83	87	83
24 Way Bungur	-	-	41	42	41	42
<b>Lampung Timur</b>	<b>122</b>	<b>112</b>	<b>1 285</b>	<b>1 312</b>	<b>1 407</b>	<b>1 424</b>

Lanjutan Tabel/*Continued Table* 4.1.6

Kecamatan Subdistrict	Murid /Pupils					
	Negeri/Public		Swasta/Private		Jumlah/Total	
	2021/2022	2022/2023	2021/2022	2022/2023	2021/2022	2022/2023
(1)	(14)	(15)	(16)	(17)	(18)	(19)
1 Metro Kibang	-	-	173	210	173	210
2 Batanghari	918	868	818	902	1 736	1 770
3 Sekampung	-	-	1 191	1 272	1 191	1 272
4 Marga Tiga	-	-	244	251	244	251
5 Sekampung Udik	-	-	1 471	1 621	1 471	1 621
6 Jabung	-	-	544	546	544	546
7 Pasir Sakti	-	-	788	798	788	798
8 Waway Karya	-	-	555	482	555	482
9 Marga Sekampung	-	-	146	125	146	125
10 Labuhan Maringgai	-	-	1 012	1 018	1 012	1 018
11 Mataram Baru	-	-	331	343	331	343
12 Bandar Sribhawono	-	-	679	597	679	597
13 Melinting	-	-	281	329	281	329
14 Gunung Pelindung	-	-	128	140	128	140
15 Way Jepara	-	-	275	280	275	280
16 Braja Slebah	-	-	671	662	671	662
17 Labuhan Ratu	-	-	521	527	521	527
18 Sukadana	-	-	775	758	775	758
19 Bumi Agung	-	-	154	185	154	185
20 Batanghari Nuban	-	-	597	677	597	677
21 Pekalongan	-	-	174	241	174	241
22 Raman Utara	598	631	668	679	1 266	1 310
23 Purbolinggo	-	-	939	904	939	904
24 Way Bungur	-	-	391	420	391	420
<b>Lampung Timur</b>	<b>1 516</b>	<b>1 499</b>	<b>13 526</b>	<b>13 967</b>	<b>15 042</b>	<b>15 466</b>

Catatan/Note: ....

Sumber/Source: Kementerian Agama, EMIS, Data Semester Ganjil/Ministry of Religious Affairs, EMIS, Odd semester report data

**Tabel**  
**Table** 4.1.7

**Jumlah Sekolah, Guru, dan Murid Sekolah Menengah Atas (SMA) di Bawah Kementerian Pendidikan, Kebudayaan, Riset, dan Teknologi Menurut Kecamatan di Kabupaten Lampung Timur, 2021/2022 dan 2022/2023**  
**Number of Schools, Teachers, and Pupils in Senior High School Under The Ministry of Education, Culture, Research, and Technology by Subdistrict in Lampung Timur Regency, 2021/2022 and 2022/2023**

Kecamatan Subdistrict	Sekolah/Schools					
	Negeri/Public		Swasta/Private		Jumlah/Total	
	2021/2022	2022/2023	2021/2022	2022/2023	2021/2022	2022/2023
(1)	(2)	(3)	(4)	(5)	(6)	(7)
1 Metro Kibang	1	1	1	1	2	2
2 Batanghari	1	1	-	-	1	1
3 Sekampung	2	2	3	3	5	5
4 Marga Tiga	1	1	2	2	3	3
5 Sekampung Udik	1	1	3	2	4	3
6 Jabung	1	1	2	2	3	3
7 Pasir Sakti	1	1	3	3	4	4
8 Waway Karya	1	1	1	1	2	2
9 Marga Sekampung	-	-	-	-	-	-
10 Labuhan Maringgai	1	1	-	-	1	1
11 Mataram Baru	-	-	-	-	-	-
12 Bandar Sribhawono	1	1	3	3	4	4
13 Melinting	1	1	-	-	1	1
14 Gunung Pelindung	1	1	1	1	2	2
15 Way Jepara	1	1	4	4	5	5
16 Braja Slebah	-	-	2	2	2	2
17 Labuhan Ratu	1	1	1	1	2	2
18 Sukadana	1	1	1	1	2	2



Lanjutan Tabel/Continued Table 4.1.7

Kecamatan Subdistrict	Sekolah/Schools					
	Negeri/Public		Swasta/Private		Jumlah/Total	
	2021/2022	2022/2023	2021/2022	2022/2023	2021/2022	2022/2023
(1)	(2)	(3)	(4)	(5)	(6)	(7)
19 Bumi Agung	-	-	-	-	-	-
20 Batanghari Nuban	-	-	-	-	-	-
21 Pekalongan	1	1	2	2	3	3
22 Raman Utara	1	1	-	-	1	1
23 Purbolinggo	1	1	2	2	3	3
24 Way Bungur	1	1	-	-	1	1
<b>Lampung Timur</b>	<b>20</b>	<b>20</b>	<b>31</b>	<b>30</b>	<b>51</b>	<b>50</b>

Lanjutan Tabel/Continued Table 4.1.7

Kecamatan Subdistrict	Guru <sup>1</sup> /Teachers <sup>1</sup>					
	Negeri/Public		Swasta/Private		Jumlah/Total	
	2021/2022	2022/2023	2021/2022	2022/2023	2021/2022	2022/2023
(1)	(8)	(9)	(10)	(11)	(12)	(13)
1 Metro Kibang	44	43	6	4	50	47
2 Batanghari	35	35	-	-	35	35
3 Sekampung	98	98	22	28	120	126
4 Marga Tiga	22	21	28	24	50	45
5 Sekampung Udik	48	49	36	29	84	78
6 Jabung	23	26	11	13	34	39
7 Pasir Sakti	53	52	30	31	83	83
8 Waway Karya	29	29	3	4	32	33
9 Marga Sekampung	-	-	-	-	-	-
10 Labuhan Maringgai	36	36	-	-	36	36
11 Mataram Baru	-	-	-	-	-	-
12 Bandar Sribhawono	53	57	33	37	86	94
13 Melinting	27	28	-	-	27	28
14 Gunung Pelindung	15	16	4	4	19	20
15 Way Jepara	52	55	46	51	98	106
16 Braja Slebah	-	-	22	24	22	24
17 Labuhan Ratu	38	38	25	27	63	65
18 Sukadana	39	43	5	3	44	46
19 Bumi Agung	-	-	-	-	-	-
20 Batanghari Nuban	-	-	-	-	-	-
21 Pekalongan	40	37	22	21	62	58
22 Raman Utara	46	43	-	-	46	43
23 Purbolinggo	56	57	53	59	109	116
24 Way Bungur	16	18	-	-	16	18
<b>Lampung Timur</b>	<b>770</b>	<b>781</b>	<b>346</b>	<b>359</b>	<b>1 116</b>	<b>1 140</b>

Lanjutan Tabel/*Continued Table 4.1.7*

Kecamatan Subdistrict	Murid /Pupils					
	Negeri/Public		Swasta/Private		Jumlah/Total	
	2021/2022	2022/2023	2021/2022	2022/2023	2021/2022	2022/2023
(1)	(14)	(15)	(16)	(17)	(18)	(19)
1 Metro Kibang	481	473	83	100	564	573
2 Batanghari	475	475	-	-	475	475
3 Sekampung	1 572	1 736	208	197	1 780	1 933
4 Marga Tiga	102	113	305	325	407	438
5 Sekampung Udik	711	732	305	280	1 016	1 012
6 Jabung	309	373	188	177	497	550
7 Pasir Sakti	940	966	287	308	1 227	1 274
8 Waway Karya	504	509	113	108	617	617
9 Marga Sekampung	-	-	-	-	-	-
10 Labuhan Maringgai	542	580	-	-	542	580
11 Mataram Baru	-	-	-	-	-	-
12 Bandar Sribhawono	959	997	265	246	1 224	1 243
13 Melinting	405	446	-	-	405	446
14 Gunung Pelindung	103	108	62	52	165	160
15 Way Jepara	1 033	1 038	700	625	1 733	1 663
16 Braja Slebah	-	-	264	303	264	303
17 Labuhan Ratu	819	827	341	355	1 160	1 182
18 Sukadana	529	591	50	50	579	641
19 Bumi Agung	-	-	-	-	-	-
20 Batanghari Nuban	-	-	-	-	-	-
21 Pekalongan	367	352	177	177	544	529
22 Raman Utara	404	415	-	-	404	415
23 Purbolinggo	957	985	682	593	1 639	1 578
24 Way Bungur	141	149	-	-	141	149
<b>Lampung Timur</b>	<b>11 353</b>	<b>11 865</b>	<b>4 030</b>	<b>3 896</b>	<b>15 383</b>	<b>15 761</b>

Catatan/Note: <sup>1</sup> Jumlah guru termasuk kepala sekolah dan guru/*The total of teachers including headmaster and teacher*  
 Sumber/Source: Kementerian Pendidikan, Kebudayaan, Riset, dan Teknologi, data semester ganjil/*Ministry of Education, Culture, Research, and Technology, Basic Education Data System, odd semester report data*

**Tabel**  
**Table** 4.1.8

**Jumlah Sekolah, Guru, dan Murid Sekolah Menengah Kejuruan (SMK) di Bawah Kementerian Pendidikan, Kebudayaan, Riset, dan Teknologi Menurut Kecamatan di Kabupaten Lampung Timur, 2021/2022 dan 2022/2023**  
**Number of Schools, Teachers, and Pupils in Vocational High Schools Under The Ministry of Education, Culture, Research, and Technology by Subdistrict in Lampung Timur Regency, 2021/2022 and 2022/2023**

Kecamatan Subdistrict	Sekolah/Schools					
	Negeri/Public		Swasta/Private		Jumlah/Total	
	2021/2022	2022/2023	2021/2022	2022/2023	2021/2022	2022/2023
(1)	(2)	(3)	(4)	(5)	(6)	(7)
1 Metro Kibang	-	-	-	-	-	-
2 Batanghari	-	-	2	2	2	2
3 Sekampung	1	1	6	6	7	7
4 Marga Tiga	-	-	2	2	2	2
5 Sekampung Udik	-	-	6	6	6	6
6 Jabung	-	-	1	1	1	1
7 Pasir Sakti	-	-	3	3	3	3
8 Waway Karya	-	-	3	3	3	3
9 Marga Sekampung	1	1	-	-	1	1
10 Labuhan Maringgai	1	1	4	4	5	5
11 Mataram Baru	-	-	3	3	3	3
12 Bandar Sribhawono	-	-	6	6	6	6
13 Melinting	-	-	1	1	1	1
14 Gunung Pelindung	1	1	1	1	2	2
15 Way Jepara	-	-	4	4	4	4
16 Braja Slebah	1	1	3	3	4	4
17 Labuhan Ratu	-	-	2	2	2	2
18 Sukadana	1	1	3	3	4	4

Lanjutan Tabel/*Continued Table* 4.1.8

Kecamatan Subdistrict	Sekolah/Schools					
	Negeri/Public		Swasta/Private		Jumlah/Total	
	2021/2022	2022/2023	2021/2022	2022/2023	2021/2022	2022/2023
(1)	(2)	(3)	(4)	(5)	(6)	(7)
19 Bumi Agung	1	1	1	1	2	2
20 Batanghari Nuban	-	-	1	1	1	1
21 Pekalongan	1	1	2	2	3	3
22 Raman Utara	1	1	1	1	2	2
23 Purbolinggo	1	1	3	3	4	4
24 Way Bungur	1	1	1	1	2	2
<b>Lampung Timur</b>	<b>11</b>	<b>11</b>	<b>59</b>	<b>59</b>	<b>70</b>	<b>70</b>

Lanjutan Tabel/Continued Table 4.1.8

Kecamatan Subdistrict	Guru <sup>1</sup> /Teachers <sup>1</sup>					
	Negeri/Public		Swasta/Private		Jumlah/Total	
	2021/2022	2022/2023	2021/2022	2022/2023	2021/2022	2022/2023
(1)	(8)	(9)	(10)	(11)	(12)	(13)
1 Metro Kibang	-	-	-	-	-	-
2 Batanghari	-	-	27	35	27	35
3 Sekampung	41	41	121	106	162	147
4 Marga Tiga	-	-	30	29	30	29
5 Sekampung Udik	-	-	65	63	65	63
6 Jabung	-	-	26	26	26	26
7 Pasir Sakti	-	-	91	77	91	77
8 Waway Karya	-	-	38	36	38	36
9 Marga Sekampung	25	24	-	-	25	24
10 Labuhan Maringgai	33	35	60	57	93	92
11 Mataram Baru	-	-	22	21	22	21
12 Bandar Sribhawono	-	-	113	105	113	105
13 Melinting	-	-	16	19	16	19
14 Gunung Pelindung	20	17	5	6	25	23
15 Way Jepara	-	-	102	102	102	102
16 Braja Slebah	27	30	40	40	67	70
17 Labuhan Ratu	-	-	43	47	43	47
18 Sukadana	48	48	32	30	80	78
19 Bumi Agung	24	31	18	13	42	44
20 Batanghari Nuban	-	-	20	20	20	20
21 Pekalongan	39	45	25	23	64	68
22 Raman Utara	35	37	11	12	46	49
23 Purbolinggo	20	21	105	95	125	116
24 Way Bungur	39	41	13	10	52	51
<b>Lampung Timur</b>	<b>351</b>	<b>370</b>	<b>1 023</b>	<b>972</b>	<b>1 374</b>	<b>1 342</b>

Lanjutan Tabel/*Continued Table* 4.1.8

Kecamatan Subdistrict	Murid / Pupils					
	Negeri/Public		Swasta/Private		Jumlah/Total	
	2021/2022	2022/2023	2021/2022	2022/2023	2021/2022	2022/2023
(1)	(14)	(15)	(16)	(17)	(18)	(19)
1 Metro Kibang	-	-	-	-	-	-
2 Batanghari	-	-	173	177	173	177
3 Sekampung	493	525	1 879	1 482	2 372	2 007
4 Marga Tiga	-	-	602	517	602	517
5 Sekampung Udik	-	-	726	714	726	714
6 Jabung	-	-	370	335	370	335
7 Pasir Sakti	-	-	1 346	1 284	1 346	1 284
8 Waway Karya	-	-	349	267	349	267
9 Marga Sekampung	264	253	-	-	264	253
10 Labuhan Maringgai	505	514	810	829	1 315	1 343
11 Mataram Baru	-	-	257	309	257	309
12 Bandar Sribhawono	-	-	1 907	1 972	1 907	1 972
13 Melinting	-	-	315	278	315	278
14 Gunung Pelindung	163	178	67	65	230	243
15 Way Jepara	-	-	1 585	1 496	1 585	1 496
16 Braja Slebah	379	317	513	517	892	834
17 Labuhan Ratu	-	-	703	691	703	691
18 Sukadana	563	535	292	288	855	823
19 Bumi Agung	170	232	103	77	273	309
20 Batanghari Nuban	-	-	280	316	280	316
21 Pekalongan	705	649	144	129	849	778
22 Raman Utara	766	761	89	73	855	834
23 Purbolinggo	170	232	1 685	1 557	1 855	1 789
24 Way Bungur	508	435	39	36	547	471
<b>Lampung Timur</b>	<b>4 686</b>	<b>4 631</b>	<b>14 234</b>	<b>13 409</b>	<b>18 920</b>	<b>18 040</b>

Catatan/*Note*: <sup>1</sup> Guru yang mengajar di 2 sekolah atau lebih dihitung di masing-masing sekolah. Jumlah guru termasuk kepala sekolah dan guru/*The teacher who taught in two schools or more counted in every school. The total of teachers including headmaster and teacher*

Sumber/*Source*: Kementerian Pendidikan, Kebudayaan, Riset, dan Teknologi, data semester ganjil/*Ministry of Education, Culture, Research, and Technology, Basic Education Data System, odd semester report data*

**Tabel**  
**Table 4.1.9**

**Jumlah Sekolah, Guru, dan Murid Madrasah Aliyah (MA) di Bawah Kementerian Agama Menurut Kecamatan di Kabupaten Lampung Timur, 2021/2022 dan 2022/2023**  
**Number of Schools, Teachers, and Pupils in Madrasah Aliyah (MA) Under the Ministry of Religious Affairs by Subdistrict in Lampung Timur Regency, 2021/2022 and 2022/2023**

Kecamatan Subdistrict	Sekolah/Schools					
	Negeri/Public		Swasta/Private		Jumlah/Total	
	2021/2022	2022/2023	2021/2022	2022/2023	2021/2022	2022/2023
(1)	(2)	(3)	(4)	(5)	(6)	(7)
1 Metro Kibang	-	-	-	-	-	-
2 Batanghari	1	1	-	-	1	1
3 Sekampung	-	-	3	3	3	3
4 Marga Tiga	-	-	1	1	1	1
5 Sekampung Udik	-	-	3	3	3	3
6 Jabung	-	-	-	-	-	-
7 Pasir Sakti	-	-	1	1	1	1
8 Waway Karya	-	-	1	1	1	1
9 Marga Sekampung	-	-	-	-	-	-
10 Labuhan Maringgai	-	-	2	2	2	2
11 Mataram Baru	-	-	3	3	3	3
12 Bandar Sribhawono	-	-	2	2	2	2
13 Melinting	-	-	1	1	1	1
14 Gunung Pelindung	-	-	-	-	-	-
15 Way Jepara	-	-	3	3	3	3
16 Braja Slebah	-	-	2	2	2	2
17 Labuhan Ratu	1	1	1	1	2	2
18 Sukadana	-	-	-	-	-	-



Lanjutan Tabel/*Continued Table* 4.1.9

Kecamatan Subdistrict	Sekolah/Schools					
	Negeri/Public		Swasta/Private		Jumlah/Total	
	2021/2022	2022/2023	2021/2022	2022/2023	2021/2022	2022/2023
(1)	(2)	(3)	(4)	(5)	(6)	(7)
19 Bumi Agung	-	-	1	1	1	1
20 Batanghari Nuban	-	-	1	4	1	4
21 Pekalongan	-	-	-	-	-	-
22 Raman Utara	-	-	2	2	2	2
23 Purbolinggo	-	-	3	3	3	3
24 Way Bungur	-	-	-	-	-	-
<b>Lampung Timur</b>	<b>2</b>	<b>2</b>	<b>30</b>	<b>33</b>	<b>32</b>	<b>35</b>

Lanjutan Tabel/Continued Table 4.1.9

Kecamatan Subdistrict	Guru /Teachers					
	Negeri/Public		Swasta/Private		Jumlah/Total	
	2021/2022	2022/2023	2021/2022	2022/2023	2021/2022	2022/2023
(1)	(8)	(9)	(10)	(11)	(12)	(13)
1 Metro Kibang	-	-	-	-	-	-
2 Batanghari	76	79	-	-	76	79
3 Sekampung	-	-	62	66	62	66
4 Marga Tiga	-	-	9	9	9	9
5 Sekampung Udik	-	-	41	37	41	37
6 Jabung	-	-	-	-	-	-
7 Pasir Sakti	-	-	18	17	18	17
8 Waway Karya	-	-	8	7	8	7
9 Marga Sekampung	-	-	-	-	-	-
10 Labuhan Maringgai	-	-	18	20	18	20
11 Mataram Baru	-	-	64	62	64	62
12 Bandar Sribhawono	-	-	26	28	26	28
13 Melinting	-	-	7	7	7	7
14 Gunung Pelindung	-	-	-	-	-	-
15 Way Jepara	-	-	26	29	26	29
16 Braja Slebah	-	-	22	25	22	25
17 Labuhan Ratu	38	46	10	10	48	56
18 Sukadana	-	-	-	-	-	-
19 Bumi Agung	-	-	11	12	11	12
20 Batanghari Nuban	-	-	9	42	9	42
21 Pekalongan	-	-	-	-	-	-
22 Raman Utara	-	-	24	45	24	45
23 Purbolingo	-	-	35	40	35	40
24 Way Bungur	-	-	-	-	-	-
<b>Lampung Timur</b>	<b>114</b>	<b>125</b>	<b>390</b>	<b>456</b>	<b>504</b>	<b>581</b>

Lanjutan Tabel/*Continued Table* 4.1.9

Kecamatan Subdistrict	Murid /Pupils					
	Negeri/Public		Swasta/Private		Jumlah/Total	
	2021/2022	2022/2023	2021/2022	2022/2023	2021/2022	2022/2023
(1)	(14)	(15)	(16)	(17)	(18)	(19)
1 Metro Kibang	-	-	-	-	-	-
2 Batanghari	944	937	-	-	944	937
3 Sekampung	-	-	914	842	914	842
4 Marga Tiga	-	-	100	87	100	87
5 Sekampung Udik	-	-	609	676	609	676
6 Jabung	-	-	-	-	-	-
7 Pasir Sakti	-	-	261	240	261	240
8 Waway Karya	-	-	95	51	95	51
9 Marga Sekampung	-	-	-	-	-	-
10 Labuhan Maringgai	-	-	334	327	334	327
11 Mataram Baru	-	-	283	259	283	259
12 Bandar Sribhawono	-	-	442	519	442	519
13 Melinting	-	-	103	102	103	102
14 Gunung Pelindung	-	-	-	-	-	-
15 Way Jepara	-	-	166	166	166	166
16 Braja Slebah	-	-	224	147	224	147
17 Labuhan Ratu	123	167	102	86	225	253
18 Sukadana	-	-	-	-	-	-
19 Bumi Agung	-	-	102	88	102	88
20 Batanghari Nuban	-	-	304	367	304	367
21 Pekalongan	-	-	-	-	-	-
22 Raman Utara	-	-	513	494	513	494
23 Purbolinggo	-	-	352	327	352	327
24 Way Bungur	-	-	-	-	-	-
<b>Lampung Timur</b>	<b>1 067</b>	<b>1 104</b>	<b>4 904</b>	<b>4 778</b>	<b>5 971</b>	<b>5 882</b>

Catatan/Note: ...

Sumber/Source: Kementerian Agama, EMIS, Data Semester Ganjil/Ministry of Religious Affairs, EMIS, Odd semester report data

**Tabel**  
**Table** 4.1.10

**Jumlah Desa<sup>1</sup>/Kelurahan yang Memiliki Fasilitas Sekolah Menurut Kecamatan dan Tingkat Pendidikan di Kabupaten Lampung Timur, 2019–2021**  
**Number of Villages<sup>1</sup> Having Educational Facilities by Subdistrict and Educational Level in Lampung Timur Regency, 2019–2021**

Kecamatan Subdistrict	SD Primary School		
	2019	2020	2021
(1)	(2)	(3)	(4)
1 Metro Kibang	7	7	7
2 Batanghari	17	17	17
3 Sekampung	17	17	17
4 Marga Tiga	13	13	13
5 Sekampung Udik	15	15	15
6 Jabung	15	15	14
7 Pasir Sakti	8	8	8
8 Waway Karya	11	11	11
9 Marga Sekampung	8	8	8
10 Labuhan Maringgai	11	11	11
11 Mataram Baru	7	7	7
12 Bandar Sribhawono	7	7	7
13 Melinting	6	6	6
14 Gunung Pelindung	5	5	5
15 Way Jepara	16	16	16
16 Braja Slebah	7	7	7
17 Labuhan Ratu	11	11	11
18 Sukadana	19	19	19
19 Bumi Agung	7	7	7
20 Batanghari Nuban	13	13	13
21 Pekaongan	12	12	12
22 Raman Utara	11	11	11
23 Purbolinggo	12	12	12
24 Way Bungur	8	8	8
<b>Lampung Timur</b>	<b>263</b>	<b>263</b>	<b>262</b>

Lanjutan Tabel/*Continued Table* 4.1.10

	Kecamatan Subdistrict	SMP Junior High School		
		2019	2020	2021
	(1)	(5)	(6)	(7)
1	Metro Kibang	4	4	4
2	Batanghari	8	8	8
3	Sekampung	11	11	9
4	Marga Tiga	7	7	7
5	Sekampung Udik	13	13	13
6	Jabung	10	10	10
7	Pasir Sakti	7	7	7
8	Waway Karya	10	10	10
9	Marga Sekampung	7	7	4
10	Labuhan Maringgai	7	8	7
11	Mataram Baru	5	5	6
12	Bandar Sribhawono	5	5	5
13	Melinting	4	4	4
14	Gunung Pelindung	5	5	5
15	Way Jepara	10	10	10
16	Braja Slebah	4	4	4
17	Labuhan Ratu	8	8	7
18	Sukadana	13	13	12
19	Bumi Agung	4	4	3
20	Batanghari Nuban	8	8	8
21	Pekalongan	5	5	5
22	Raman Utara	6	6	6
23	Purbolinggo	8	8	8
24	Way Bungur	6	6	6
<b>Lampung Timur</b>		<b>175</b>	<b>176</b>	<b>168</b>

Lanjutan Tabel/Continued Table 4.1.10

	Kecamatan Subdistrict	SMA Senior High School		
		2019	2020	2021
	(1)	(8)	(9)	(10)
1	Metro Kibang	2	2	2
2	Batanghari	2	2	5
3	Sekampung	6	6	6
4	Marga Tiga	4	4	4
5	Sekampung Udik	5	5	5
6	Jabung	2	3	3
7	Pasir Sakti	3	3	3
8	Waway Karya	2	2	2
9	Marga Sekampung	—	2	2
10	Labuhan Maringgai	4	4	3
11	Mataram Baru	3	3	3
12	Bandar Sribhawono	4	4	4
13	Melinting	2	2	2
14	Gunung Pelindung	2	2	2
15	Way Jepara	3	3	4
16	Braja Slebah	1	1	1
17	Labuhan Ratu	3	3	4
18	Sukadana	2	2	2
19	Bumi Agung	2	2	2
20	Batanghari Nuban	3	3	3
21	Pekalongan	3	3	2
22	Raman Utara	4	4	5
23	Purbolinggo	5	5	4
24	Way Bungur	1	1	1
<b>Lampung Timur</b>		<b>68</b>	<b>71</b>	<b>74</b>

Lanjutan Tabel/*Continued Table* 4.1.10

	Kecamatan Subdistrict	SMK Vocational School		
		2019	2020	2021
	(1)	(11)	(12)	(13)
1	Metro Kibang	1	1	1
2	Batanghari	3	3	3
3	Sekampung	5	5	5
4	Marga Tiga	2	2	2
5	Sekampung Udik	5	4	4
6	Jabung	1	1	1
7	Pasir Sakti	4	3	3
8	Waway Karya	3	3	3
9	Marga Sekampung	1	1	1
10	Labuhan Maringgai	5	5	5
11	Mataram Baru	2	2	3
12	Bandar Sribhawono	2	2	2
13	Melinting	1	1	1
14	Gunung Pelindung	3	3	2
15	Way Jepara	4	4	4
16	Braja Slebah	2	2	2
17	Labuhan Ratu	2	2	2
18	Sukadana	4	4	4
19	Bumi Agung	2	2	2
20	Batanghari Nuban	1	1	1
21	Pekalongan	3	3	3
22	Raman Utara	2	2	2
23	Purbolinggo	3	4	3
24	Way Bungur	2	2	2
<b>Lampung Timur</b>		<b>63</b>	<b>62</b>	<b>61</b>

Lanjutan Tabel/Continued Table 4.1.10

	Kecamatan Subdistrict	Perguruan Tinggi University		
		2019	2020	2021
	(1)	(14)	(15)	(16)
1	Metro Kibang	–	–	–
2	Batanghari	1	1	1
3	Sekampung	1	1	1
4	Marga Tiga	–	–	–
5	Sekampung Udik	–	–	1
6	Jabung	–	–	–
7	Pasir Sakti	–	–	–
8	Waway Karya	–	–	–
9	Marga Sekampung	–	–	–
10	Labuhan Maringgai	–	–	–
11	Mataram Baru	–	–	–
12	Bandar Sribhawono	1	1	1
13	Melinting	–	–	–
14	Gunung Pelindung	–	–	–
15	Way Jepara	2	2	2
16	Braja Slebah	1	1	1
17	Labuhan Ratu	1	–	–
18	Sukadana	–	–	–
19	Bumi Agung	–	–	–
20	Batanghari Nuban	–	–	–
21	Pekalongan	1	1	1
22	Raman Utara	–	–	–
23	Purbolinggo	1	1	2
24	Way Bungur	1	–	–
	<b>Lampung Timur</b>	<b>10</b>	<b>8</b>	<b>10</b>

Catatan/Note: <sup>1</sup> Desa pada tabel ini termasuk Unit Permukiman Transmigrasi (UPT) yang masih dibina oleh kementerian terkait dan nagari di Provinsi Sumatera Barat/Villages in this table include Transmigration Settlement Unit which is still fostered by the relevant ministries and the nagari in the Province of Sumatera Barat

Sumber/Source: BPS, Pendataan Potensi Desa (Podes)/ BPS-Statistics Indonesia, Village Potential Data Collection



**Tabel**  
**Table** 4.1.11

**Angka Partisipasi Murni (APM) dan Angka Partisipasi Kasar (APK) Menurut Jenjang Pendidikan di Kabupaten Lampung Timur, 2021 dan 2022**  
**Net Enrollment Rate and Gross Enrollment Ratio by Educational Level in Lampung Timur Regency, 2021 and 2022**

Jenjang Pendidikan <i>Educational Level</i>	Angka Partisipasi Murni (APM) <i>Net Enrollment Rate</i>		Angka Partisipasi Kasar (APK) <i>Gross Enrollment Ratio</i>	
	2021	2022	2021	2022
(1)	(2)	(3)	(4)	(5)
SD/MI/Sederajat <i>Primary School</i>	99,16	98,25	103,87	103,38
SMP/MTs/ Sederajat <i>Lower Secondary School</i>	90,12	89,19	96,95	96,95
SMA/SMK/MA/Sederajat <i>Upper Secondary School</i>	60,29	60,53	86,64	87,72

Catatan/Note: ...

Sumber/Source: BPS, Survei Sosial Ekonomi Nasional (Susenans)/BPS-Statistics Indonesia, National Socioeconomic Survey

**Tabel** 4.1.12 **Persentase Penduduk Berumur 15 Tahun ke Atas yang Melek Huruf Menurut Kelompok Umur di Kabupaten Lampung Timur, 2021 dan 2022**  
**Percentage of Literate People Aged 15 Years and Over by Age Group in Lampung Timur Regency, 2021 and 2022**

Kelompok Umur Age Group	2021	2022
(1)	(2)	(3)
15–19	100,00	100,00
20–24	100,00	100,00
25–29	100,00	100,00
30–34	100,00	100,00
35–39	100,00	100,00
40–44	100,00	99,74
45–49	99,95	99,55
50+	87,01	91,36
<b>Jumlah/Total</b>	<b>96,87</b>	<b>97,34</b>
<b>15–24</b>	<b>100,00</b>	<b>100,00</b>
<b>15–44</b>	<b>99,91</b>	<b>99,96</b>
<b>15+</b>	<b>96,87</b>	<b>97,34</b>
<b>45+</b>	<b>92,06</b>	<b>93,32</b>

Catatan/Note: ...

Sumber/Source: BPS, Survei Sosial Ekonomi Nasional (Susenas)/BPS-Statistics Indonesia, National Socioeconomic Survey

## 4.2 KESEHATAN HEALTH

**Tabel** 4.2.1 **Jumlah Desa<sup>1</sup>/Kelurahan Yang Memiliki Sarana Kesehatan Menurut Kecamatan di Kabupaten Lampung Timur, 2019–2021**  
**Number of Villages<sup>1</sup>/Kelurahan Having Health Facilities by Subdistrict in Lampung Timur Regency, 2019–2021**

	Kecamatan Subdistrict	Rumah Sakit Hospital		
		2019	2020	2021
	(1)	(2)	(3)	(4)
1	Metro Kibang	-	-	-
2	Batanghari	-	-	-
3	Sekampung	-	-	-
4	Marga Tiga	-	-	-
5	Sekampung Udik	1	1	1
6	Jabung	-	-	-
7	Pasir Sakti	-	-	-
8	Waway Karya	-	-	-
9	Marga Sekampung	-	-	-
10	Labuhan Maringgai	-	1	1
11	Mataram Baru	-	1	1
12	Bandar Sribhawono	1	1	1
13	Melinting	-	-	-
14	Gunung Pelindung	-	-	-
15	Way Jepara	1	1	1
16	Braja Slebah	-	-	-
17	Labuhan Ratu	-	-	1

Lanjutan Tabel/*Continued Table 4.2.1*

Kecamatan Subdistrict	Rumah Sakit Hospital		
	2019	2020	2021
(1)	(2)	(3)	(4)
18 Sukadana	1	1	1
19 Bumi Agung	-	-	-
20 Batanghari Nuban	-	-	-
21 Pekalongan	-	-	-
22 Raman Utara	-	-	-
23 Purbolinggo	-	-	-
24 Way Bungur	-	-	-
<b>Lampung Timur</b>	<b>4</b>	<b>6</b>	<b>7</b>

Lanjutan Tabel/*Continued Table* 4.2.1

	Kecamatan <i>Subdistrict</i>	Rumah Sakit Bersalin <i>Maternity Hospital</i>		
		2019	2020	2021
	(1)	(5)	(6)	(7)
1	Metro Kibang	-	-	-
2	Batanghari	-	-	-
3	Sekampung	-	-	-
4	Marga Tiga	-	-	-
5	Sekampung Udik	-	1	-
6	Jabung	-	-	-
7	Pasir Sakti	-	-	-
8	Waway Karya	-	-	-
9	Marga Sekampung	-	-	-
10	Labuhan Maringgai	-	-	-
11	Mataram Baru	1	1	1
12	Bandar Sribhawono	-	-	-
13	Melinting	-	-	-
14	Gunung Pelindung	-	-	-
15	Way Jepara	-	-	-
16	Braja Slebah	-	-	-
17	Labuhan Ratu	1	1	1
18	Sukadana	-	-	-
19	Bumi Agung	-	-	-
20	Batanghari Nuban	-	-	-
21	Pekalongan	-	-	-
22	Raman Utara	-	-	-
23	Purbolinggo	-	-	-
24	Way Bungur	-	-	-
	<b>Lampung Timur</b>	<b>2</b>	<b>3</b>	<b>2</b>

Lanjutan Tabel/Continued Table 4.2.1

	Kecamatan Subdistrict	Poliklinik Polyclinic		
		2019	2020	2021
	(1)	(8)	(9)	(10)
1	Metro Kibang	-	-	3
2	Batanghari	4	2	3
3	Sekampung	1	3	3
4	Marga Tiga	-	-	-
5	Sekampung Udik	3	3	4
6	Jabung	-	1	1
7	Pasir Sakti	1	-	-
8	Waway Karya	-	-	1
9	Marga Sekampung	-	1	1
10	Labuhan Maringgai	2	1	1
11	Mataram Baru	1	4	4
12	Bandar Sribhawono	3	4	4
13	Melinting	-	-	-
14	Gunung Pelindung	-	-	-
15	Way Jepara	3	2	4
16	Braja Slebah	3	2	2
17	Labuhan Ratu	-	1	1
18	Sukadana	4	4	4
19	Bumi Agung	-	-	-
20	Batanghari Nuban	-	-	-
21	Pekalongan	-	1	1
22	Raman Utara	2	2	2
23	Purbolinggo	3	3	3
24	Way Bungur	-	-	-
<b>Lampung Timur</b>		<b>30</b>	<b>34</b>	<b>42</b>

Lanjutan Tabel/*Continued Table* 4.2.1

	Kecamatan <i>Subdistrict</i>	Puskesmas <i>Public Health Center</i>		
		2019	2020	2021
	(1)	(11)	(12)	(13)
1	Metro Kibang	1	1	1
2	Batanghari	2	2	2
3	Sekampung	2	2	2
4	Marga Tiga	2	2	2
5	Sekampung Udik	2	2	2
6	Jabung	3	2	2
7	Pasir Sakti	1	1	1
8	Waway Karya	1	1	1
9	Marga Sekampung	1	1	1
10	Labuhan Maringgai	2	2	2
11	Mataram Baru	2	1	1
12	Bandar Sribhawono	1	1	1
13	Melinting	1	1	1
14	Gunung Pelindung	1	1	1
15	Way Jepara	2	2	2
16	Braja Slebah	1	1	1
17	Labuhan Ratu	1	1	1
18	Sukadana	2	2	2
19	Bumi Agung	3	1	1
20	Batanghari Nuban	1	1	1
21	Pekalongan	2	2	2
22	Raman Utara	2	2	2
23	Purbolinggo	1	1	1
24	Way Bungur	1	1	1
	<b>Lampung Timur</b>	<b>38</b>	<b>34</b>	<b>34</b>

Lanjutan Tabel/*Continued Table 4.2.1*

Kecamatan <i>Subdistrict</i>		Puskesmas Pembantu <i>Subsidiary of Public Health Center</i>		
		2019	2020	2021
(1)		(14)	(15)	(16)
1	Metro Kibang	3	3	3
2	Batanghari	4	5	5
3	Sekampung	5	4	5
4	Marga Tiga	2	4	4
5	Sekampung Udik	5	5	5
6	Jabung	6	7	7
7	Pasir Sakti	4	4	4
8	Waway Karya	5	5	5
9	Marga Sekampung	1	2	2
10	Labuhan Maringgai	5	5	5
11	Mataram Baru	2	2	2
12	Bandar Sribhawono	3	3	3
13	Melinting	4	3	3
14	Gunung Pelindung	4	3	2
15	Way Jepara	5	5	5
16	Braja Slebah	5	5	5
17	Labuhan Ratu	3	2	2
18	Sukadana	3	4	4
19	Bumi Agung	6	4	4
20	Batanghari Nuban	3	3	3
21	Pekalongan	5	5	5
22	Raman Utara	2	3	3
23	Purbolinggo	6	4	4
24	Way Bungur	4	4	4
<b>Lampung Timur</b>		<b>95</b>	<b>94</b>	<b>94</b>



Lanjutan Tabel/*Continued Table* 4.2.1

Kecamatan Subdistrict		Apotek Pharmacy		
		2019	2020	2021
(1)		(17)	(18)	(19)
1	Metro Kibang	1	1	1
2	Batanghari	3	4	4
3	Sekampung	4	3	3
4	Marga Tiga	2	2	2
5	Sekampung Udik	2	3	4
6	Jabung	-	-	1
7	Pasir Sakti	2	2	5
8	Waway Karya	1	1	2
9	Marga Sekampung	-	-	-
10	Labuhan Maringgai	4	4	4
11	Mataram Baru	1	1	1
12	Bandar Sribhawono	3	4	4
13	Melinting	-	-	-
14	Gunung Pelindung	1	1	1
15	Way Jepara	3	2	3
16	Braja Slebah	1	1	1
17	Labuhan Ratu	3	3	3
18	Sukadana	3	4	5
19	Bumi Agung	1	1	1
20	Batanghari Nuban	-	-	-
21	Pekalongan	3	2	2
22	Raman Utara	2	2	2
23	Purbolinggo	1	2	4
24	Way Bungur	2	2	2
<b>Lampung Timur</b>		<b>43</b>	<b>45</b>	<b>55</b>

Catatan/Note: <sup>1</sup> Desa pada tabel ini termasuk Unit Permukiman Transmigrasi (UPT) yang masih dibina oleh kementerian terkait dan nagari di Provinsi Sumatera Barat/Villages in this table include Transmigration Settlement Unit which is still fostered by the relevant ministries and the nagari in the Province of Sumatera Barat

Sumber/Source: BPS, Pendataan Potensi Desa (Podes)/BPS-Statistics Indonesia, Village Potential Data Collecting

**Tabel 4.2.2** Jumlah Tenaga Kesehatan Menurut Kecamatan di Kabupaten Lampung Timur, 2022  
**Table** *Number of Health Human Resources by Subdistrict in Lampung Timur Regency, 2022*

Kecamatan Subdistrict		Tenaga Medis <sup>1</sup> Medical Worker <sup>1</sup>	Psikologi Klinis Clinical Psychology	Tenaga Keperawatan Nursing Worker	Tenaga Kebidanan Midwifery Worker	Tenaga Kefarmasian Pharmaceutical Worker
(1)	(2)	(3)	(4)	(5)	(6)	
1	Metro Kibang					259
2	Batanghari					2
3	Sekampung					4
4	Marga Tiga					2
5	Sekampung Udik					2
6	Jabung					2
7	Pasir Sakti					2
8	Waway Karya					2
9	Marga Sekampung					2
10	Labuhan Maringgai					4
11	Mataram Baru					2
12	Bandar Sribhawono					2
13	Melinting					-

Lanjutan Tabel/*Continued Table* 4.2.2

Kecamatan <i>Subdistrict</i>	Tenaga Medis <sup>1</sup> <i>Medical Worker<sup>1</sup></i>	Psikologi Klinis <i>Clinical Psychology</i>	Tenaga Keperawatan <i>Nursing Worker</i>	Tenaga Kebidanan <i>Midwifery Worker</i>	Tenaga Kefarmasian <i>Pharmaceutical Worker</i>
(1)	(2)	(3)	(4)	(5)	(6)
14 Gunung Pelindung					2
15 Way Jepara					4
16 Braja Slebah					1
17 Labuhan Ratu					2
18 Sukadana					4
19 Bumi Agung					-
20 Batanghari Nuban					4
21 Pekalongan					3
22 Raman Utara					2
23 Purbolinggo					-
24 Way Bungur					3
<b>Lampung Timur</b>					<b>307</b>

Lanjutan Tabel/Continued Table 4.2.2

Kecamatan Subdistrict		Tenaga Kesehatan Masyarakat Public Health worker	Tenaga Kesehatan Lingkungan Enviromental Health Worker	Tenaga Gizi Nutritionist	Tenaga Keterampilan Fisik Physical Therapists
(1)	(7)	(8)	(9)	(10)	
1	Metro Kibang	18	14	-	
2	Batanghari	3	3	2	
3	Sekampung	2	3	3	
4	Marga Tiga	4	3	2	
5	Sekampung Udik	2	1	2	
6	Jabung	2	1	-	
7	Pasir Sakti	2	1	2	
8	Waway Karya	2	1	2	
9	Marga Sekampung	2	1	1	
10	Labuhan Maringgai	28	4	3	
11	Mataram Baru	2	1	1	
12	Bandar Sribhawono	5	2	2	
13	Melinting	-	-	-	

Lanjutan Tabel/*Continued Table* 4.2.2

Kecamatan <i>Subdistrict</i>		Tenaga Kesehatan Masyarakat <i>Public Health worker</i>	Tenaga Kesehatan Lingkungan <i>Enviromental Health Worker</i>	Tenaga Gizi <i>Nutritionist</i>	Tenaga Keterapian <i>Fisik</i> <i>Physical Therapists</i>
(1)	(7)	(8)	(9)	(10)	
14 Gunung Pelindung	2	2	1		
15 Way Jepara	4	4	3		
16 Braja Slebah	1	2	2		
17 Labuhan Ratu	2	1	2		
18 Sukadana	4	7	7		
19 Bumi Agung	-	1	1		
20 Batanghari Nuban	4	1	1		
21 Pekalongan	3	3	2		
22 Raman Utara	2	3	2		
23 Purbolinggo	-	-	-		
24 Way Bungur	3	2	1		
<b>Lampung Timur</b>	<b>97</b>	<b>61</b>	<b>42</b>		

Lanjutan Tabel/*Continued Table 4.2.2*

Kecamatan <i>Subdistrict</i>		Tenaga Ketenikisan Medis <i>Medical Technicians</i>	Tenaga Teknik Biomedika <i>Biomedical Engineer</i>	Tenaga Kesehatan Tradisional <i>Traditional Health Worker</i>
(1)		(11)	(12)	(13)
1	Metro Kibang			
2	Batanghari			
3	Sekampung			
4	Marga Tiga			
5	Sekampung Udik			
6	Jabung			
7	Pasir Sakti			
8	Waway Karya			
9	Marga Sekampung			
10	Labuhan Maringgai			
11	Mataram Baru			
12	Bandar Sribhawono			
13	Melinting			

Lanjutan Tabel/*Continued Table 4.2.2*

Kecamatan <i>Subdistrict</i>	Tenaga Ketenikisan Medis <i>Medical Technicians</i>	Tenaga Teknik Biomedika <i>Biomedical Engineer</i>	Tenaga Kesehatan Tradisional <i>Traditional Health Worker</i>
(1)	(11)	(12)	(13)
14 Gunung Pelindung			
15 Way Jepara			
16 Braja Slebah			
17 Labuhan Ratu			
18 Sukadana			
19 Bumi Agung			
20 Batanghari Nuban			
21 Pekalongan			
22 Raman Utara			
23 Purbolinggo			
24 Way Bungur			
<b>Lampung Timur</b>			

Catatan/*Note*: <sup>1</sup> Tenaga medis terdiri atas dokter, dokter gigi, dokter spesialis, dan dokter gigi spesialis baik di dalam maupun di luar negeri yang diakui oleh Pemerintah RI sesuai dengan peraturan perundang-undangan (UU No. 29 Tahun 2004 tentang Praktik Kedokteran)/*Medical worker includes doctor, dentist, medical specialist, and dentist specialist at home and abroad recognized by Indonesian government in accordance with the laws and regulations (Law No. 29 year 2004 about Medical Practice)*

Sumber/*Source*: Dinas Kesehatan Kabupaten Lampung Timur/*Health Department of Lampung Timur Regency*

**Tabel 4.2.3** Jumlah Rumah Sakit Umum, Rumah Sakit Khusus, dan Puskesmas Menurut Kecamatan di Kabupaten Lampung Timur, 2021 dan 2022  
**Number of General Hospital, Specialized Hospital, and Public Health Center by Subdistrict in Lampung Timur Regency, 2021 and 2022**

Kecamatan Subdistrict	Rumah Sakit Umum General Hospital		Rumah Sakit Khusus Specialized Hospital	
	2021	2022	2021	2022
(1)	(2)	(3)	(4)	(5)
1 Metro Kibang	-	-	-	-
2 Batanghari	-	-	-	-
3 Sekampung	-	-	-	-
4 Marga Tiga	-	-	-	-
5 Sekampung Udik	-	-	-	-
6 Jabung	-	-	-	-
7 Pasir Sakti	-	-	-	-
8 Waway Karya	-	-	-	-
9 Marga Sekampung	-	-	-	-
10 Labuhan Maringgai	-	-	-	-
11 Mataram Baru	-	-	-	-
12 Bandar Sribhawono	1	1	-	-
13 Melinting	-	-	-	-



Lanjutan Tabel/*Continued Table* 4.2.3

Kecamatan <i>Subdistrict</i>	Rumah Sakit Umum <i>General Hospital</i>		Rumah Sakit Khusus <i>Specialized Hospital</i>	
	2021	2022	2021	2022
(1)	(2)	(3)	(4)	(5)
14 Gunung Pelindung	-	-	-	-
15 Way Jepara	1	1	-	-
16 Braja Slebah	-	-	-	-
17 Labuhan Ratu	-	-	-	-
18 Sukadana	1	1	-	-
19 Bumi Agung	-	-	-	-
20 Batanghari Nuban	-	-	-	-
21 Pekalongan	-	-	-	-
22 Raman Utara	-	-	-	-
23 Purbolinggo	-	-	-	-
24 Way Bungur	-	-	-	-
<b>Lampung Timur</b>	<b>3</b>	<b>3</b>	<b>-</b>	<b>-</b>

Lanjutan Tabel/*Continued Table 4.2.3*

Kecamatan Subdistrict	Puskesmas <sup>1</sup> Rawat Inap Public Health Center <sup>1</sup> with Inpatient Care		Puskesmas <sup>1</sup> Non Rawat Inap Public Health Center <sup>1</sup> without Inpatient Care	
	2021	2022	2021	2022
(1)	(6)	(7)	(8)	(9)
1 Metro Kibang	1	1	-	-
2 Batanghari	1	1	1	1
3 Sekampung	1	1	1	1
4 Marga Tiga	-	-	2	2
5 Sekampung Udik	2	2	-	-
6 Jabung	1	1	1	1
7 Pasir Sakti	1	1	-	-
8 Waway Karya	1	1	-	-
9 Marga Sekampung	-	-	1	1
10 Labuhan Maringgai	1	1	1	1
11 Mataram Baru	-	-	1	1
12 Bandar Sribhawono	1	1	-	-
13 Melinting	-	-	1	1

Lanjutan Tabel/*Continued Table* 4.2.3

Kecamatan <i>Subdistrict</i>	Puskesmas <sup>1</sup> Rawat Inap <i>Public Health Center<sup>1</sup> with Inpatient Care</i>		Puskesmas <sup>1</sup> Non Rawat Inap <i>Public Health Center<sup>1</sup> without Inpatient Care</i>	
	2021	2022	2021	2022
(1)	(6)	(7)	(8)	(9)
14 Gunung Pelindung	1	1	-	-
15 Way Jepara	1	1	1	1
16 Braja Slebah	1	1	-	-
17 Labuhan Ratu	-	-	1	1
18 Sukadana	-	-	2	2
19 Bumi Agung	-	-	1	1
20 Batanghari Nuban	-	-	1	1
21 Pekalongan	-	-	2	2
22 Raman Utara	1	1	1	1
23 Purbolinggo	1	1	-	-
24 Way Bungur	-	-	1	1
<b>Lampung Timur</b>	<b>15</b>	<b>15</b>	<b>19</b>	<b>19</b>

Catatan/*Note*: <sup>1</sup> Puskesmas yang teregistrasi/*Registered Public Health Center*

Sumber/*Source*: Dinas Kesehatan Kabupaten Lampung Timur/*Health Department of Lampung Timur Regency*

**Tabel 4.2.4** Jumlah Dokter Spesialis, Dokter Umum, dan Dokter Gigi Menurut Sarana Pelayanan Kesehatan di Kabupaten Lampung Timur, 2022  
**Number of Specialist Doctor, Generalist Doctor, and Dentist by Type of Health Facility in Lampung Timur Regency, 2022**

Unit Kerja <i>Work Unit</i>	Dokter Spesialis <i>Specialist Doctors</i>	Dokter Umum <i>Generalist Doctors</i>	Dokter Gigi <i>Dentist</i>
(1)	(2)	(3)	(4)
1 Rumah Sakit <i>Hospital</i>	47	35	1
2 Rumah Sakit Bersalin <i>Maternity Hospital</i>	3	1	-
3 Puskesmas <i>Public Health Center</i>	10	104	15
<b>Jumlah</b>	<b>60</b>	<b>140</b>	<b>16</b>

Catatan/Note: ...

Sumber/Source: Dinas Kesehatan Kabupaten Lampung Timur/Health Department of Lampung Timur Regency

**Tabel 4.2.5**  
**Table**

**Jumlah Balita yang Pernah Mendapat Imunisasi Menurut Kecamatan dan Jenis Imunisasi di Kabupaten Lampung Timur, 2022**  
**Number of Children Under Five Years Who Had Immunization by Subdistrict and Type of Immunization in Lampung Timur Regency, 2022**

Kecamatan Subdistrict	BCG BCG	DPT - Hepatitis B - HiB DPT - Hepatitis B - HiB				Campak Measles
		1	2	3	4	
(1)	(2)	(3)	(4)	(5)	(6)	(7)
1 Metro Kibang	272	375	346	326	190	320
2 Batanghari	750	781	774	813	786	894
3 Sekampung	762	784	769	873	672	934
4 Marga Tiga	662	690	736	765	594	715
5 Sekampung Udik	983	1 030	1 033	1 001	872	1 046
6 Jabung	780	820	801	777	615	826
7 Pasir Sakti	616	670	675	653	579	708
8 Waway Karya	614	624	658	693	713	654
9 Marga Sekampung	429	473	466	449	357	453
10 Labuhan Maringgai	1 060	1 010	1 028	1 026	1 104	1 073
11 Mataram Baru	455	428	431	435	406	445
12 Bandar Sribhawono	824	762	761	762	767	808
13 Melinting	397	380	378	378	372	391
14 Gunung Pelindung	345	330	329	325	342	333
15 Way Jepara	876	942	947	977	696	1 161
16 Braja Slebah	365	362	355	362	331	377
17 Labuhan Ratu	717	680	681	727	570	700
18 Sukadana	1 117	1 125	1 098	1 077	757	1 115
19 Bumi Agung	274	267	281	275	244	242
20 Batanghari Nuban	729	785	791	778	452	763
21 Pekalongan	787	747	743	745	719	740
22 Raman Utara	593	553	551	558	537	584
23 Purbolinggo	675	683	688	685	717	733
24 Way Bungur	321	342	355	366	200	348
<b>Lampung Timur</b>	<b>15 403</b>	<b>15 643</b>	<b>15 675</b>	<b>15 826</b>	<b>13 592</b>	<b>16 363</b>

Lanjutan Tabel/Continued Table 4.2.5

Kecamatan Subdistrict	Polio Polio				Campak Measles
	1	2	3	4	
(1)	(8)	(9)	(10)	(11)	(12)
1 Metro Kibang	272	375	346	328	283
2 Batanghari	752	781	767	793	747
3 Sekampung	764	784	769	868	750
4 Marga Tiga	643	690	729	739	545
5 Sekampung Udik	986	1 029	1 030	1 008	960
6 Jabung	817	841	796	779	824
7 Pasir Sakti	615	672	681	654	596
8 Waway Karya	590	642	672	711	569
9 Marga Sekampung	429	473	466	449	431
10 Labuhan Maringgai	1 060	1 007	1 028	1 026	869
11 Mataram Baru	459	419	428	427	409
12 Bandar Sribhawono	826	762	760	760	810
13 Melinting	398	378	378	378	406
14 Gunung Pelindung	338	330	329	325	286
15 Way Jepara	889	945	952	971	920
16 Braja Slebah	365	359	363	359	311
17 Labuhan Ratu	707	680	681	728	699
18 Sukadana	1 115	1 136	1 098	1 064	1 070
19 Bumi Agung	277	263	281	266	241
20 Batanghari Nuban	719	791	788	779	637
21 Pekalongan	790	747	743	745	743
22 Raman Utara	596	556	553	559	607
23 Purbolinggo	637	688	684	685	685
24 Way Bungur	323	342	355	366	310
<b>Lampung Timur</b>	<b>15 367</b>	<b>15 690</b>	<b>15 677</b>	<b>15 767</b>	<b>14 708</b>

Catatan/Note: ...

Sumber/Source: Dinas Kesehatan Kabupaten Lampung Timur/Health Department of Lampung Timur Regency

**Tabel**  
**Table** 4.2.6

**Jumlah Kasus 10 Penyakit Terbanyak di Kabupaten  
Lampung Timur, 2022**  
*Number of Cases of the 10 Most Diseases in Lampung Timur  
Regency, 2022*

<b>Jenis Penyakit</b> <i>The Type of Disease</i>		<b>Jumlah Kasus</b> <i>Number of Cases</i>
(1)		(2)
1	Influenza	15 688
2	Hipertensi Esensial	13 519
3	Gastritis	12 703
4	Rinitis Akut	6 067
5	Artritis Reumatoid	5 623
6	Diabetes Melitus Tipe 2	4 631
7	Dermatitis Kontak Alergi	4 760
8	Faringitis Akut	4 476
9	Artritis, Osteoartritis	4 207
10	Migren	3 374
<b>Jumlah/Total</b>		<b>75 048</b>

Catatan/Note: ...

Sumber/Source: Dinas Kesehatan Kabupaten Lampung Timur/Health Department of Lampung Timur Regency

**Tabel 4.2.7** Jumlah Bayi Lahir, Bayi Berat Badan Lahir Rendah (BBLR), BBLR yang Ditangani, dan Bergizi Buruk Menurut Kecamatan di Kabupaten Lampung Timur, 2022  
**Number of Births, Babies with Low Birth Weights (LBW), Treated LBW, and Malnutrition Cases by Subdistrict in Lampung Timur Regency, 2022**

Kecamatan Subdistrict	Bayi Lahir Births	BBLR/LBW		Gizi Buruk Malnutrition
		Jumlah Total	Ditangani Treated	
(1)	(2)	(3)	(4)	(5)
1 Metro Kibang	292	16	16	-
2 Batanghari	720	47	47	1
3 Sekampung	753	21	21	-
4 Marga Tiga	693	32	32	-
5 Sekampung Udik	1 217	42	42	-
6 Jabung	806	33	33	-
7 Pasir Sakti	591	33	33	-
8 Waway Karya	602	53	53	-
9 Marga Sekampung	356	12	12	1
10 Labuhan Maringgai	973	24	24	1
11 Mataram Baru	411	12	12	-
12 Bandar Sribhawono	805	17	17	1
13 Melinting	340	10	10	-
14 Gunung Pelindung	276	15	15	-
15 Way Jepara	881	45	45	1
16 Braja Slebah	386	17	17	-



Lanjutan Tabel/*Continued Table* 4.2.7

Kecamatan <i>Subdistrict</i>	Bayi Lahir <i>Births</i>	BBLR/LBW		Gizi Buruk <i>Malnutrition</i>
		Jumlah <i>Total</i>	Ditangani <i>Treated</i>	
(1)	(2)	(3)	(4)	(5)
17 Labuhan Ratu	735	30	30	-
18 Sukadana	1 119	38	38	1
19 Bumi Agung	248	24	24	-
20 Batanghari Nuban	626	19	19	-
21 Pekalongan	701	40	40	-
22 Raman Utara	525	23	23	-
23 Purbolinggo	676	56	56	1
24 Way Bungur	373	16	16	-
<b>Lampung Timur</b>	<b>15 105</b>	<b>675</b>	<b>675</b>	<b>7</b>

Catatan/*Note*: ...Sumber/*Source*: Dinas Kesehatan Kabupaten Lampung Timur/*Health Department of Lampung Timur Regency*

**Tabel 4.2.8** Jumlah Ibu Hamil, Melakukan Kunjungan K1, Melakukan Kunjungan K4, Kurang Energi Kronis (KEK), dan Mendapat Tablet Zat Besi (Fe) di Kabupaten Lampung Timur, 2018-2022  
***Number of Pregnant Women, Those with One Visit and Four Visits of Antenatal Care, Chronic Energy Deficiency (CED), and Receiving Iron Supplement in Lampung Timur Regency, 2018-2022***

Tahun Years	Jumlah Ibu Hamil Pregnant Women	Melakukan Kunjungan K1 One Visit	Melakukan Kunjungan K4 Four Visits	Kurang Energi Kronis (KEK) Chronic Energy Deficiency (CED)	Mendapat Zat Besi (Fe) Receiving Iron Supplement
(1)	(2)	(3)	(4)	(5)	(6)
2018	19 717	19 736	19 036	1 514	18 620
2019	19 337	19 366	18 816	1 962	18 577
2020	18 961	18 657	17 479	1 682	17 752
2021	18 422	17 768	16 733	1 397	16 656
2022	18 341	17 362	16 027	1 204	16 470

Catatan/Note: ...

Sumber/Source: Dinas Kesehatan Kabupaten Lampung Timur/Health Department of Lampung Timur Regency

**Tabel**  
**Table** 4.2.9

**Jumlah Remaja Usia 15-24 Tahun yang Mendapat  
Penyuluhan Tentang Kesehatan Reproduksi (Kespro), HIV/  
AIDS, dan Keluarga Berencana (KB) Menurut Kecamatan  
di Kabupaten Lampung Timur, 2022**  
*Number of Young People Aged 15-24 Who Had Counselling  
on Reproductive Health, HIV/AIDS, and Family Planning by  
Subdistrict in Lampung Timur Regency, 2022*

Kecamatan Subdistrict	Penyuluhan Kespro/ Reproductive Health Counselling	Penyuluhan HIV/AIDS HIV/AIDS Counselling	Penyuluhan KB/ Family Planning Counselling
(1)	(2)	(3)	(4)
1 Metro Kibang	504	514	524
2 Batanghari	140	140	140
3 Sekampung	122	132	142
4 Marga Tiga	263	149	177
5 Sekampung Udik	421	261	316
6 Jabung	198	198	145
7 Pasir Sakti	712	100	25
8 Waway Karya	42	135	132
9 Marga Sekampung	290	214	202
10 Labuhan Maringgai	132	102	124
11 Mataram Baru	20	20	30
12 Bandar Sribhawono	525	525	96
13 Melinting	66	11	44
14 Gunung Pelindung	29	43	36
15 Way Jepara	3 146	3 146	516
16 Braja Slebah	350	300	200

Lanjutan Tabel/Continued Table 4.2.9

Kecamatan Subdistrict	Penyuluhan Kespro/ Reproductive Health Counselling	Penyuluhan HIV/AIDS HIV/AIDS Counselling	Penyuluhan KB/ Family Planning Counselling
(1)	(2)	(3)	(4)
17 Labuhan Ratu	540	540	240
18 Sukadana	590	635	575
19 Bumi Agung	236	236	76
20 Batanghari Nuban	435	435	445
21 Pekalongan	922	850	450
22 Raman Utara	90	97	162
23 Purbolinggo	231	28	48
24 Way Bungur	250	250	250
<b>Lampung Timur</b>	<b>10 254</b>	<b>9 061</b>	<b>5 095</b>

Catatan/Note: ...

Sumber/Source: Dinas Kesehatan Kabupaten Lampung Timur/Health Department of Lampung Timur Regency

**Tabel 4.2.10**  
**Table**

**Jumlah Kasus HIV/AIDS, IMS, DBD, Diare, TB, Malaria, Pneumonia Balita, Kusta, dan Filariasis Menurut Kecamatan di Kabupaten Lampung Timur, 2022**  
***Number of Cases of HIV/AIDS, Sexually Transmitted Infection, Dengue Fever, Diarrhea, Tuberculosis (TB), Malaria, Toddler Penumonia, Leprosy, and Filariasis by Subdistrict in Lampung Timur Regency, 2022***

Kecamatan <i>Subdistrict</i>	HIV/AIDS <i>HIV/AIDS</i>	IMS <i>Sexually Transmitted Infection</i>	DBD <i>Dengue Fever</i>	Diare <i>Diarrhea</i>	TB <i>Tuberculosis</i>
(1)	(2)	(3)	(4)	(5)	(6)
1 Metro Kibang	-	-	1	666	29
2 Batanghari	1	3	17	1 696	43
3 Sekampung	4	3	3	1 793	69
4 Marga Tiga	1	1	4	1 289	61
5 Sekampung Udik	3	2	109	2 056	108
6 Jabung	2	-	-	1 436	32
7 Pasir Sakti	3	-	42	1 048	23
8 Waway Karya	-	-	2	1 039	51
9 Marga Sekampung	-	-	3	746	28
10 Labuhan Maringgai	2	1	21	2 019	87
11 Mataram Baru	-	1	6	802	60
12 Bandar Sribhawono	3	-	1	1 395	108
13 Melinting	-	-	5	722	16
14 Gunung Pelindung	-	-	6	603	21
15 Way Jepara	-	-	9	1 574	97
16 Braja Slebah	2	-	1	656	59

Lanjutan Tabel/*Continued Table* 4.2.10

Kecamatan <i>Subdistrict</i>	HIV/AIDS <i>HIV/AIDS</i>	IMS <i>Sexually Transmitted Infection</i>	DBD <i>Dengue Fever</i>	Diare <i>Diarhea</i>	TB <i>Tuberculosis</i>
(1)	(2)	(3)	(4)	(5)	(6)
17 Labuhan Ratu	1	-	-	1 268	44
18 Sukadana	1	-	4	1 948	183
19 Bumi Agung	-	-	1	505	16
20 Batanghari Nuban	2	-	9	1 241	46
21 Pekalongan	-	-	28	1 394	35
22 Raman Utara	-	2	16	1 052	48
23 Purbolinggo	-	-	35	1 232	66
24 Way Bungur	-	5	1	680	27
<b>Lampung Timur</b>	<b>25</b>	<b>18</b>	<b>324</b>	<b>28 860</b>	<b>1 357</b>

Lanjutan Tabel/*Continued Table* 4.2.10

	Kecamatan <i>Subdistrict</i>	Malaria <i>Malaria</i>	Penumonia Balita <i>Toddler</i> <i>Penumonia</i>	Kusta <i>Leprosy</i>	Filariasis <i>Filariasis</i>	Lainnya: ..... <i>.....</i>
	(1)	(7)	(8)	(9)	(10)	(11)
1	Metro Kibang	-	-	-	-	
2	Batanghari	-	4	-	-	
3	Sekampung	-	38	-	-	
4	Marga Tiga	-	2	-	-	
5	Sekampung Udik	4	57	-	-	
6	Jabung	-	-	-	-	
7	Pasir Sakti	-	-	-	-	
8	Waway Karya	1	1	-	-	
9	Marga Sekampung	1	-	-	-	
10	Labuhan Maringgai	-	1	-	-	
11	Mataram Baru	1	25	-	-	
12	Bandar Sribhawono	-	65	-	-	
13	Melinting	-	-	-	-	
14	Gunung Pelindung	-	-	-	-	
15	Way Jepara	-	-	-	-	
16	Braja Slebah	-	1	-	-	
17	Labuhan Ratu	-	-	-	-	
18	Sukadana	-	3	-	-	
19	Bumi Agung	-	1	-	-	
20	Batanghari Nuban	-	83	-	-	
21	Pekalongan	-	11	-	-	
22	Raman Utara	-	34	-	-	
23	Purbolinggo	-	-	-	-	
24	Way Bungur	-	-	-	-	
	<b>Lampung Timur</b>	<b>7</b>	<b>326</b>	<b>-</b>	<b>-</b>	

Catatan/*Note*: ...Sumber/*Source*: Dinas Kesehatan Kabupaten Lampung Timur/*Health Department of Lampung Timur Regency*

**Tabel 4.2.11** Jumlah Klinik Keluarga Berencana (KKB) dan Petugas Pelayanan Keluarga Berencana Desa (PPKBD) Menurut Kecamatan di Kabupaten Lampung Timur, 2022  
**Number of Family Planning Clinics and Village Family Planning Service Officers by Subdistrict in Lampung Timur Regency, 2022**

Kecamatan Subdistrict		KKB Family Planning Clinics	PPKBD Village Family Planning Service Officers
(1)		(2)	(3)
1	Metro Kibang	1	7
2	Batanghari	2	17
3	Sekampung	2	17
4	Marga Tiga	2	13
5	Sekampung Udik	2	15
6	Jabung	2	15
7	Pasir Sakti	1	8
8	Waway Karya	1	11
9	Marga Sekampung	1	8
10	Labuhan Maringgai	2	11
11	Mataram Baru	1	7
12	Bandar Sribhawono	1	7
13	Melinting	1	6
14	Gunung Pelindung	1	5
15	Way Jepara	2	16
16	Braja Slebah	1	7



Lanjutan Tabel/*Continued Table* 4.2.11

<b>Kecamatan Subdistrict</b>	<b>KKB Family Planning Clinics</b>	<b>PPKBD Village Family Planning Service Officers</b>
(1)	(2)	(3)
17 Labuhan Ratu	1	11
18 Sukadana	3	20
19 Bumi Agung	1	7
20 Batanghari Nuban	1	13
21 Pekalongan	2	12
22 Raman Utara	2	11
23 Purbolinggo	1	12
24 Way Bungur	1	8
<b>Lampung Timur</b>	<b>35</b>	<b>264</b>

Catatan/*Note*: ...Sumber/*Source*: Dinas Pengendalian Penduduk dan Keluarga Berencana Kabupaten Lampung Timur/*Population Control and Family Planning Department of Lampung Timur Regency*

**Tabel 4.2.12** Jumlah Pasangan Usia Subur dan Peserta KB Aktif Menurut Kecamatan di Kabupaten Lampung Timur, 2022  
**Number of Eligible Couples and Family Planning Participants by Subdistrict in Lampung Timur Regency, 2022\***

Kecamatan Subdistrict	Jumlah PUS Eligible Couples	Peserta KB Aktif Family Planning Participants			
		IUD	MOW	MOP	Kondom Condom
(1)	(2)	(3)	(4)	(5)	(6)
1 Metro Kibang	4 382	229	123	2	99
2 Batanghari	8 852	328	286	17	160
3 Sekampung	9 232	266	225	8	57
4 Marga Tiga	7 751	98	191	5	82
5 Sekampung Udik	12 276	115	124	2	56
6 Jabung	7 983	39	132	3	98
7 Pasir Sakti	6 682	55	73	6	33
8 Waway Karya	6 996	119	45	2	33
9 Marga Sekampung	4 583	15	39	1	17
10 Labuhan Maringgai	11 142	87	115	2	37
11 Mataram Baru	4 433	69	91	3	32
12 Bandar Sribhawono	7 425	120	79	4	118
13 Melinting	4 298	40	39	1	10
14 Gunung Pelindung	3 500	23	28	1	1
15 Way Jepara	8 532	129	146	4	55
16 Braja Slebah	4 238	227	101	1	28
17 Labuhan Ratu	8 224	166	126	2	125
18 Sukadana	10 559	80	125	-	47
19 Bumi Agung	3 064	41	50	2	19
20 Batanghari Nuban	7 207	166	180	4	78
21 Pekalongan	8 129	264	228	5	129
22 Raman Utara	6 248	655	127	58	106
23 Purbolinggo	6 751	133	193	10	225
24 Way Bungur	4 174	63	76	2	28
<b>Lampung Timur</b>	<b>166 661</b>	<b>3 527</b>	<b>2.942</b>	<b>145</b>	<b>1 673</b>

Lanjutan Tabel/*Continued Table* 4.2.12

Kecamatan <i>Subdistrict</i>	Peserta KB Aktif <i>Family Planning Participants</i>			Jumlah <i>Total</i>
	Implan <i>Implants</i>	Suntikan <i>Injections</i>	Pil <i>Pill</i>	
(1)	(7)	(8)	(9)	(10)
1 Metro Kibang	420	1 621	761	3 255
2 Batanghari	599	3 390	1 006	5 786
3 Sekampung	902	3 895	1 310	6 663
4 Marga Tiga	1 012	3 374	1 166	5 928
5 Sekampung Udik	796	4 923	871	6 887
6 Jabung	731	3 377	580	4 960
7 Pasir Sakti	431	3 183	621	4 402
8 Waway Karya	405	3 314	1 027	4 945
9 Marga Sekampung	737	1 931	247	2 987
10 Labuhan Maringgai	1 029	4 806	790	6 866
11 Mataram Baru	348	1 522	399	2 464
12 Bandar Sribhawono	620	2 180	560	3 681
13 Melinting	522	1 784	227	2 623
14 Gunung Pelindung	595	1 857	54	2 559
15 Way Jepara	440	3 249	637	4 660
16 Braja Slebah	276	1 544	379	2 556
17 Labuhan Ratu	743	2 805	828	4 795
18 Sukadana	405	4 973	1 337	6 967
19 Bumi Agung	450	1 349	229	2 140
20 Batanghari Nuban	442	3 077	943	4 890
21 Pekalongan	585	3 261	695	5 167
22 Raman Utara	1 225	1 795	1 119	5 085
23 Purbolinggo	286	2 576	1 211	4 634
24 Way Bungur	246	1 775	612	2 802
<b>Lampung Timur</b>	<b>14 245</b>	<b>67 561</b>	<b>17 609</b>	<b>107 702</b>

Catatan/*Note*: \*Angka sementaraSumber/*Source*: Dinas Pengendalian Penduduk dan Keluarga Berencana Kabupaten Lampung Timur/*Population Control and Family Planning Department of Lampung Timur Regency*

### 4.3 AGAMA DAN SOSIAL LAINNYA RELIGION AND OTHER SOCIAL AFFAIRS

**Tabel 4.3.1** Jumlah Penduduk Menurut Kecamatan dan Agama yang Dianut di Kabupaten Lampung Timur, 2022  
*Population by Subdistrict and Religion in Lampung Timur Regency, 2022*

Kecamatan Subdistrict	Islam	Protestan Protestant	Katolik Catholic	Hindu	Budha Buddha	Lainnya Others
(1)	(2)	(3)	(4)	(5)	(6)	(7)
1 Metro Kibang	23 912	187	32	2	5	-
2 Batanghari	58 162	397	977	17	97	3
3 Sekampung	65 850	523	499	27	164	7
4 Marga Tiga	47 516	550	88	1 311	28	-
5 Sekampung Udik	67 730	3 162	306	5 639	126	15
6 Jabung	53 276	392	186	742	20	1
7 Pasir Sakti	39 965	1 082	124	978	44	1
8 Waway Karya	39 864	383	274	1 795	252	1
9 Marga Sekampung	29 076	306	64	347	38	1
10 Labuhan Maringgai	75 723	562	131	493	94	-
11 Mataram Baru	29 625	467	96	15	421	-
12 Bandar Sribhawono	50 137	877	207	914	235	-
13 Melinting	28 671	181	43	5	7	-
14 Gunung Pelindung	23 665	375	39	34	42	-
15 Way Jepara	55 996	925	393	611	10	3
16 Braja Slebah	24.282	201	233	1 114	-	-
17 Labuhan Ratu	48.944	730	130	332	36	-

Lanjutan Tabel/*Continued Table* 4.3.1

Kecamatan <i>Subdistrict</i>	Islam	Protestan <i>Protestant</i>	Katolik <i>Catholic</i>	Hindu	Budha <i>Buddha</i>	Lainnya <i>Others</i>
(1)	(2)	(3)	(4)	(5)	(6)	(7)
18 Sukadana	74 636	411	162	663	1	-
19 Bumi Agung	19 724	419	39	143	3	-
20 Batanghari Nuban	46 340	535	480	14	169	-
21 Pekalongan	50 834	515	1 006	16	253	-
22 Raman Utara	37 599	87	190	3 183	28	-
23 Purbolinggo	45 356	192	348	5	11	1
24 Way Bungur	26 191	132	127	11	-	-
<b>Lampung Timur</b>	<b>1 063 074</b>	<b>13 591</b>	<b>6 174</b>	<b>18 411</b>	<b>2 084</b>	<b>33</b>

Catatan/*Note*: ...Sumber/*Source*: Kementerian Agama Kabupaten Lampung Timur/*Religious Affair Ministry of Lampung Timur Regency*

**Tabel**  
**Table 4.3.2****Jumlah Tempat Peribadatan Menurut Kecamatan di  
Kabupaten Lampung Timur, 2022**  
**Number of Places of Worship by Subdistrict in Lampung  
Timur Regency, 2022**

	<b>Kecamatan Subdistrict</b>	<b>Masjid Mosque</b>	<b>Mushola Pray Room</b>	<b>Gereja Protestan Protestant Church</b>	<b>Gereja Katholik Catholic Church</b>	<b>Pura Temple</b>	<b>Vihara</b>
	(1)	(2)	(3)	(4)	(5)	(6)	(7)
1	Metro Kibang	72	59	3	-	-	-
2	Batanghari	75	149	3	3	-	3
3	Sekampung	80	164	7	1	-	2
4	Marga Tiga	76	109	9	1	16	-
5	Sekampung Udik	70	18	24	3	15	3
6	Jabung	34	59	7	3	-	1
7	Pasir Sakti	63	98	16	1	18	1
8	Waway Karya	52	12	8	4	17	3
9	Marga Sekampung	28	37	6	2	-	1
10	Labuhan Maringgai	111	114	8	1	11	3
11	Mataram Baru	42	12	4	-	-	6
12	Bandar Sribhawono	45	22	7	1	14	3
13	Melinting	43	62	1	1	-	-
14	Gunung Pelindung	42	45	2	1	-	1
15	Way Jepara	82	112	14	1	31	-
16	Braja Slebah	35	15	4	2	-	-
17	Labuhan Ratu	93	134	7	1	-	1

Lanjutan Tabel/*Continued Table* 4.3.2

	<b>Kecamatan Subdistrict</b>	<b>Masjid Mosque</b>	<b>Mushola Pray Room</b>	<b>Gereja Protestan Protestant Church</b>	<b>Gereja Katholik Catholic Church</b>	<b>Pura Temple</b>	<b>Vihara</b>
	(1)	(2)	(3)	(4)	(5)	(6)	(7)
18	Sukadana	174	76	9	2	12	-
19	Bumi Agung	31	49	2	-	2	-
20	Batanghari Nuban	77	49	2	1	-	4
21	Pekalongan	89	69	3	2	-	3
22	Raman Utara	40	110	1	2	24	-
23	Purbolinggo	74	117	3	2	-	-
24	Way Bungur	59	76	1	1	-	-
	<b>Lampung Timur</b>	<b>1587</b>	<b>1767</b>	<b>151</b>	<b>36</b>	<b>160</b>	<b>34</b>

Catatan/*Note*: ...Sumber/*Source*: Kementerian Agama Kabupaten Lampung Timur/*Religious Affair Ministry of Lampung Timur Regency*

**Tabel**  
**Table** 4.3.3

**Jumlah Desa<sup>1</sup>/Kelurahan yang Mengalami Bencana Alam<sup>2</sup>  
Menurut Kecamatan di Kabupaten Lampung Timur,  
2019–2021**  
**Number of Villages<sup>1</sup>/Kelurahan that Had Natural Disaster<sup>2</sup>  
by Subdistrict in Lampung Timur Regency, 2019–2021**

	Kecamatan Subdistrict	Banjir/Flood		
		2019	2020	2021
	(1)	(2)	(3)	(4)
1	Metro Kibang	–	–	-
2	Batanghari	1	–	-
3	Sekampung	5	5	1
4	Marga Tiga	–	1	-
5	Sekampung Udik	1	5	2
6	Jabung	2	3	6
7	Pasir Sakti	1	–	3
8	Waway Karya	2	2	1
9	Marga Sekampung	2	–	-
10	Labuhan Maringgai	1	1	2
11	Mataram Baru	–	–	-
12	Bandar Sribhawono	–	–	1
13	Melinting	–	–	-
14	Gunung Pelindung	–	–	1
15	Way Jepara	–	1	1
16	Braja Slebah	1	–	-
17	Labuhan Ratu	1	–	-



Lanjutan Tabel/*Continued Table* 4.3.3

Kecamatan <i>Subdistrict</i>	Banjir/ <i>Flood</i>		
	2019	2020	2021
(1)	(2)	(3)	(4)
18 Sukadana	2	-	-
19 Bumi Agung	3	-	-
20 Batanghari Nuban	1	-	-
21 Pekalongan	-	-	-
22 Raman Utara	2	-	-
23 Purbolinggo	-	-	-
24 Way Bungur	-	1	-
<b>Lampung Timur</b>	<b>25</b>	<b>19</b>	<b>18</b>

Lanjutan Tabel/Continued Table 4.3.3

Kecamatan Subdistrict	Gempa Bumi/Earthquake		
	2019	2020	2021
(1)	(5)	(6)	(7)
1 Metro Kibang	-	-	-
2 Batanghari	-	-	-
3 Sekampung	-	17	-
4 Marga Tiga	-	-	-
5 Sekampung Udik	-	-	-
6 Jabung	-	-	-
7 Pasir Sakti	-	-	-
8 Waway Karya	-	-	-
9 Marga Sekampung	-	-	-
10 Labuhan Maringgai	-	-	-
11 Mataram Baru	-	-	-
12 Bandar Sribhawono	-	-	-
13 Melinting	-	-	-
14 Gunung Pelindung	-	-	-
15 Way Jepara	-	-	-
16 Braja Slebah	-	-	-
17 Labuhan Ratu	-	-	-
18 Sukadana	-	-	-
19 Bumi Agung	-	-	-
20 Batanghari Nuban	-	-	-
21 Pekalongan	-	11	-
22 Raman Utara	-	-	-
23 Purbolinggo	-	-	-
24 Way Bungur	-	-	-
<b>Lampung Timur</b>	<b>-</b>	<b>28</b>	<b>-</b>

Lanjutan Tabel/*Continued Table* 4.3.3

	Kecamatan <i>Subdistrict</i>	Tanah Longsor/ <i>Landslide</i>		
		2019	2020	2021
	(1)	(8)	(9)	(10)
1	Metro Kibang	-	-	-
2	Batanghari	-	-	-
3	Sekampung	-	-	-
4	Marga Tiga	-	-	-
5	Sekampung Udik	-	-	-
6	Jabung	-	-	-
7	Pasir Sakti	-	-	-
8	Waway Karya	-	-	-
9	Marga Sekampung	-	-	-
10	Labuhan Maringgai	-	-	-
11	Mataram Baru	-	-	-
12	Bandar Sribhawono	-	-	-
13	Melinting	-	-	-
14	Gunung Pelindung	-	-	-
15	Way Jepara	-	-	-
16	Braja Slebah	-	-	-
17	Labuhan Ratu	-	-	-
18	Sukadana	-	-	-
19	Bumi Agung	-	-	-
20	Batanghari Nuban	-	-	-
21	Pekalongan	-	-	-
22	Raman Utara	-	-	-
23	Purbolinggo	-	-	-
24	Way Bungur	-	-	-
	<b>Lampung Timur</b>	-	-	-

Catatan/*Note*: <sup>1</sup> Desa pada tabel ini termasuk Unit Permukiman Transmigrasi (UPT) yang masih dibina oleh kementerian terkait dan nagari di Provinsi Sumatera Barat/*Villages in this table are included in Transmigration Settlement Unit which is still fostered by the relevant ministries and the nagari in the Province of Sumatera Barat*

<sup>2</sup> Kejadian dalam setahun sebelum tahun pencacahan/*Occured during the last one year before the enumeration years*

Sumber/*Source*: BPS, Pendataan Potensi Desa (Podes)/*BPS-Statistics Indonesia, Village Potential Data Collecting*

**Tabel 4.3.4** Jumlah Jamaah Haji Menurut Kecamatan dan Jenis Kelamin di Kabupaten Lampung Timur, 2020–2022  
**Table** *Number of Hajj Pilgrims by Subdistrict and Sex in Lampung Timur Regency, 2020–2022*

Kecamatan Subdistrict	2020		2021		2022	
	Laki-laki Male	Perempuan Female	Laki-laki Male	Perempuan Female	Laki-laki Male	Perempuan Female
(1)	(2)	(3)	(4)	(5)	(6)	(7)
1 Metro Kibang	15	12	8	11	14	16
2 Batanghari	57	66	37	43	71	79
3 Sekampung	53	60	45	53	128	132
4 Marga Tiga	26	35	33	40	43	48
5 Sekampung Udik	42	51	40	47	28	30
6 Jabung	28	35	30	32	22	33
7 Pasir Sakti	24	28	24	26	22	24
8 Waway Karya	7	8	11	11	8	10
9 Marga Sekampung	26	23	9	12	4	7
10 Labuhan Maringgai	55	71	33	40	31	33
11 Mataram Baru	13	26	17	19	16	24
12 Bandar Sribhawono	48	49	36	47	27	27
13 Melinting	17	20	17	18	7	6
14 Gunung Pelindung	20	28	14	18	10	11
15 Way Jepara	61	70	52	61	37	47
16 Braja Slebah	27	40	21	22	15	12
17 Labuhan Ratu	39	46	35	37	39	44
18 Sukadana	52	53	25	31	26	31
19 Bumi Agung	15	13	6	6	6	8
20 Batanghari Nuban	34	38	40	34	41	46
21 Pekalongan	58	55	30	32	38	41
22 Raman Utara	28	29	24	30	54	59
23 Purbolinggo	52	57	44	49	41	37
24 Way Bungur	18	17	10	12	16	22
<b>Lampung Timur</b>	<b>815</b>	<b>930</b>	<b>641</b>	<b>731</b>	<b>744</b>	<b>827</b>

Catatan/Note: ...

Sumber/Source: Kementerian Agama, EMIS, Data Semester Ganjil/Ministry of Religious Affairs, EMIS, Odd semester report data

**Tabel 4.3.5** **Indeks Pembangunan Manusia (IPM) Kabupaten Lampung Timur, 2018–2022**  
**Human Development Index (HDI) of Lampung Timur Regency, 2018–2022**

<b>Komponen IPM HDI Component</b>	<b>2018</b>	<b>2019</b>	<b>2020</b>	<b>2021</b>	<b>2022</b>
(1)	(2)	(3)	(4)	(5)	(6)
Angka Harapan Hidup (tahun) <i>Life Expectancy (year)</i>	70,31	70,61	70,73	70,78	71,01
Angka Harapan Lama Sekolah (tahun) <i>Expected Years of Schooling (year)</i>	12,83	12,84	12,85	12,86	12,96
Rata-Rata Lama Sekolah (tahun) <i>Mean Years of Schooling (year)</i>	7,57	7,59	7,60	7,77	8,04
Pengeluaran per Kapita Disesuaikan (sibu rupiah/orang/tahun) <i>Adjusted Expenditure per Capita (thousand rupiahs/people/year)</i>	9 908	10 028	9 983	10 026	10 403
<b>Indeks Pembangunan Manusia Human Development Index</b>	<b>69,04</b>	<b>69,34</b>	<b>69,37</b>	<b>69,66</b>	<b>70,58</b>

Catatan/Note: ...

Sumber/Source: BPS/BPS-Statistics Indonesia

#### 4.4 KEMISKINAN POVERTY

**Tabel 4.4.1** Garis Kemiskinan, Jumlah, dan Persentase Penduduk Miskin di Kabupaten Lampung Timur, 2015–2022  
*Poverty Line, Number, and Percentage of Poor People in Lampung Timur Regency, 2015–2022*

Tahun Year	Garis Kemiskinan (rupiah/kapita/bulan) Poverty Line (rupiah/capita/month)	Jumlah Penduduk Miskin (ribu) Number of Poor People (thousand)	Persentase Penduduk Miskin Percentage of Poor People
(1)	(2)	(3)	(4)
2015	307 944,00	170,10	16,91
2016	331 765,00	172,61	16,98
2017	342 295,00	167,64	16,35
2018	352 173,00	162,94	15,76
2019	360 610,00	158,90	15,24
2020	398 298,00	153,57	14,62
2021	411 200,00	159,79	15,08
2022	433 965,00	149,12	13,98

Catatan/Note: ...

Sumber/Source: BPS, Survei Sosial Ekonomi Nasional Maret/BPS-Statistics Indonesia, March National Socioeconomic Survey

**Tabel**  
**Table** 4.4.2

**Indeks Kedalaman Kemiskinan dan Indeks Keparahan Kemiskinan di Kabupaten Lampung Timur, 2015–2022**  
**Poverty Gap Index and Poverty Severity Index in Lampung Timur Regency, 2015–2022**

Tahun Year	Indeks Kedalaman Kemiskinan Poverty Gap Index	Indeks Keparahan Kemiskinan Poverty Severity Index
(1)	(2)	(3)
2015	2,51	0,63
2016	3,10	0,86
2017	2,96	0,78
2018	2,91	0,78
2019	2,50	0,60
2020	2,50	0,64
2021	2,45	0,53
2022	2,31	0,56

Catatan/Note: ...

Sumber/Source: BPS, Survei Sosial Ekonomi Nasional Maret/BPS-Statistics Indonesia, March National Socioeconomic Survey

#### 4.5 KRIMINALITAS CRIME

**Tabel 4.5.1** Jumlah Tindak Pidana Menurut Tingkat Kepolisian di Kabupaten Lampung Timur, 2020–2022  
*Number of Reported Criminal Cases by Level of Police in Lampung Timur Regency, 2020–2022*

Tingkat Kepolisian Level of Police		2020	2021	2022
(1)		(2)	(3)	(4)
<b>Polres/Resort Police Lampung Timur</b>		602	668	789
<b>Polsek/Sector Police:</b>				
1	Metro Kibang	6	-	4
2	Batanghari	19	45	35
3	Sekampung	27	26	28
4	Marga Tiga	20	23	21
5	Sekampung Udik	19	30	40
6	Jabung	11	15	16
7	Pasir Sakti	28	30	34
8	Waway Karya	14	15	15
9	Marga Sekampung	10	10	16
10	Labuhan Maringgai	31	43	43
11	Mataram Baru	12	22	20
12	Bandar Sribhawono	18	28	24
13	Melinting	10	12	18
14	Gunung Pelindung	11	20	13
15	Way Jepara	48	35	37
16	Braja Slebah	6	3	...



Lanjutan Tabel/*Continued Table* 4.5.1

Tingkat Kepolisian <i>Level of Police</i>		2020	2021	2022
(1)		(2)	(3)	(4)
17	Labuhan Ratu	19	38	19
18	Sukadana	31	9	...
19	Bumi Agung	5	2	...
20	Batanghari Nuban	25	18	41
21	Pekalongan	17	13	29
22	Raman Utara	14	10	18
23	Purbolinggo	14	13	15
24	Way Bungur	15	16	15
25	Sat Reskrim	172	192	288

Catatan/*Note*: ...

Sumber/*Source*: Kepolisian Resort Lampung Timur/*Resort Police of Lampung Timur*

**Tabel**  
**Table** 4.5.2

**Risiko Penduduk Terjadi Tindak Pidana (Crime Rate) per 100.00 Penduduk Menurut Tingkat Kepolisian di Kabupaten Lampung Timur, 2020–2022**  
*Crime Rate per 100,00 Population by Level of Police in Lampung Timur Regency, 2020–2022*

Tingkat Kepolisian Level of Police		2020	2021	2022
(1)		(2)	(3)	(4)
<b>Polres/Resort Police Lampung Timur</b>		...	...	...
<b>Polsek/Sector Police:</b>				
1	Metro Kibang	...	...	...
2	Batanghari	...	...	...
3	Sekampung	...	...	...
4	Marga Tiga	...	...	...
5	Sekampung Udik	...	...	...
6	Jabung	...	...	...
7	Pasir Sakti	...	...	...
8	Waway Karya	...	...	...
9	Marga Sekampung	...	...	...
10	Labuhan Maringgai	...	...	...
11	Mataram Baru	...	...	...
12	Bandar Sribhawono	...	...	...
13	Melinting	...	...	...
14	Gunung Pelindung	...	...	...
15	Way Jepara	...	...	...
16	Braja Slebah	...	...	...

Lanjutan Tabel/*Continued Table 4.5.2*

Tingkat Kepolisian <i>Level of Police</i>		2020	2021	2022
(1)		(2)	(3)	(4)
17	Labuhan Ratu	...	...	...
18	Sukadana	...	...	...
19	Bumi Agung	...	...	...
20	Batanghari Nuban	...	...	...
21	Pekalongan	...	...	...
22	Raman Utara	...	...	...
23	Purbolinggo	...	...	...
24	Way Bungur	...	...	...

Catatan/Note: ...

Sumber/Source: Kepolisian Resort Lampung Timur/*Resort Police of Lampung Timur*

**Tabel 4.5.3** **Persentase Penyelesaian Tindak Pidana Menurut Tingkat Kepolisian di Kabupaten Lampung Timur, 2020–2022**  
**Percentage of Crime Clearance Rate by Level of Police in Lampung Timur Regency, 2020–2022**

Tingkat Kepolisian Level of Police		2020	2021	2022
(1)		(2)	(3)	(4)
<b>Polres/Resort Police Lampung Timur</b>		379	338	376
<b>Polsek/Sector Police:</b>				
1	Metro Kibang	1	-	-
2	Batanghari	15	10	10
3	Sekampung	7	9	16
4	Marga Tiga	9	10	10
5	Sekampung Udik	12	6	19
6	Jabung	11	7	7
7	Pasir Sakti	20	28	22
8	Waway Karya	9	9	7
9	Marga Sekampung	3	6	5
10	Labuhan Maringgai	21	24	39
11	Mataram Baru	6	8	17
12	Bandar Sribhawono	17	5	12
13	Melinting	16	10	11
14	Gunung Pelindung	15	9	7
15	Way Jepara	35	29	37
16	Braja Slebah	8	1	...

Lanjutan Tabel/*Continued Table* 4.5.3

<b>Tingkat Kepolisian</b> <i>Level of Police</i>		<b>2020</b>	<b>2021</b>	<b>2022</b>
<b>(1)</b>		<b>(2)</b>	<b>(3)</b>	<b>(4)</b>
17	Labuhan Ratu	10	17	7
18	Sukadana	11	4	...
19	Bumi Agung	1	-	...
20	Batanghari Nuban	18	9	14
21	Pekalongan	12	14	15
22	Raman Utara	13	5	9
23	Purbolinggo	14	8	14
24	Way Bungur	8	9	5
25	Sat Reskrim	81	101	93

Catatan/Note: ...

Sumber/Source: Kepolisian Resort Lampung Timur/*Resort Police of Lampung Timur*

**Tabel 4.5.4** **Selang Waktu Terjadinya Tindak Pidana (Crime Clock) Menurut Tingkat Kepolisian di Kabupaten Lampung Timur, 2020–2022**  
**Time Interval of Crime Occurance (Crime Clock) by Level of Police in Lampung Timur Regency, 2020–2022**

Tingkat Kepolisian Level of Police		2020	2021	2022
(1)		(2)	(3)	(4)
<b>Polres/Resort Police Lampung Timur</b>		...	...	...
<b>Polsek/Sector Police:</b>				
1	Metro Kibang	18.00–06.00 WIB	18.00–06.00 WIB	18.00–06.00 WIB
2	Batanghari	18.00–06.00 WIB	18.00–06.00 WIB	18.00–06.00 WIB
3	Sekampung	18.00–06.00 WIB	18.00–06.00 WIB	18.00–06.00 WIB
4	Marga Tiga	18.00–06.00 WIB	18.00–06.00 WIB	18.00–06.00 WIB
5	Sekampung Udik	18.00–06.00 WIB	18.00–06.00 WIB	18.00–06.00 WIB
6	Jabung	18.00–06.00 WIB	18.00–06.00 WIB	18.00–06.00 WIB
7	Pasir Sakti	18.00–06.00 WIB	18.00–06.00 WIB	18.00–06.00 WIB
8	Waway Karya	18.00–06.00 WIB	18.00–06.00 WIB	18.00–06.00 WIB
9	Marga Sekampung	18.00–06.00 WIB	18.00–06.00 WIB	18.00–06.00 WIB
10	Labuhan Maringgai	18.00–06.00 WIB	18.00–06.00 WIB	18.00–06.00 WIB
11	Mataram Baru	18.00–06.00 WIB	18.00–06.00 WIB	18.00–06.00 WIB
12	Bandar Sribhawono	18.00–06.00 WIB	18.00–06.00 WIB	18.00–06.00 WIB
13	Melinting	18.00–06.00 WIB	18.00–06.00 WIB	18.00–06.00 WIB
14	Gunung Pelindung	18.00–06.00 WIB	18.00–06.00 WIB	18.00–06.00 WIB
15	Way Jepara	18.00–06.00 WIB	18.00–06.00 WIB	18.00–06.00 WIB
16	Braja Slebah	18.00–06.00 WIB	18.00–06.00 WIB	18.00–06.00 WIB

Lanjutan Tabel/*Continued Table 4.5.4*

Tingkat Kepolisian <i>Level of Police</i>		2020	2021	2022
(1)	(2)	(3)	(4)	
17	Labuhan Ratu	18.00-06.00 WIB	18.00-06.00 WIB	18.00-06.00 WIB
18	Sukadana	18.00-06.00 WIB	18.00-06.00 WIB	18.00-06.00 WIB
19	Bumi Agung	18.00-06.00 WIB	18.00-06.00 WIB	18.00-06.00 WIB
20	Batanghari Nuban	18.00-06.00 WIB	18.00-06.00 WIB	18.00-06.00 WIB
21	Pekalongan	18.00-06.00 WIB	18.00-06.00 WIB	18.00-06.00 WIB
22	Raman Utara	18.00-06.00 WIB	18.00-06.00 WIB	18.00-06.00 WIB
23	Purbolinggo	18.00-06.00 WIB	18.00-06.00 WIB	18.00-06.00 WIB
24	Way Bungur	18.00-06.00 WIB	18.00-06.00 WIB	18.00-06.00 WIB

Catatan/*Note*: ...Sumber/*Source*: Kepolisian Resort Lampung Timur/*Resort Police of Lampung Timur*

**Tabel**  
**Table** 4.5.5

**Jumlah Gangguan Keamanan dan Ketertiban Masyarakat  
Menurut Jenis Kasus di Kabupaten Lampung Timur,  
2020–2022**  
*Number of Disturbance by Kinds of Cases in Lampung Timur  
Regency, 2020–2022*

Jenis Kasus <i>Kind of Cases</i>		2020	2021	2022
(1)	(2)	(3)	(4)	
1	Pembunuhan/ <i>Killing</i>	2	3	1
2	Penganiayaan Berat <i>Hard Mistreatment</i>	2	-	5
3	Penculikan/ <i>Abduction</i>	-	-	1
4	Pencurian dengan Kekerasan <i>Hard Thieving</i>	47	50	48
5	Pencurian berat/ <i>Hard Thieving</i>	208	140	147
6	Pencurian Kendaraan Bermotor <i>Motorized Vehicle Thieving</i>	77	180	194
7	Perkosaan/ <i>Violation</i>	3	6	3
8	Pembakaran/Kebakaran <i>Inceneration/Conflagration</i>	-	-	1
9	Senjata Api/Bahan Peledak <i>Firearms/Explosives</i>	2	4	1
10	Pemerasan/ <i>Pressing</i>	7	10	8
11	Narkotika dan Obat-Obatan <i>Narcotics and Drugs</i>			



Lanjutan Tabel/*Continued Table 4.5.5*

Jenis Kasus <i>Kind of Cases</i>		2020	2021	2022
(1)	(2)	(3)	(4)	
12	Penyelundupan/ <i>Smuggling</i>	-	-	-
13	Perjudian/ <i>Gambling</i>	16	24	13
14	Pencurian Kayu/ <i>Illegal Logging</i>	1	-	1
15	Kebakaran Hutan/ <i>Slash and Burn</i>	-	2	1
16	Uang Palsu/ <i>Counterfit Money</i>	-	-	-
17	Lain-Lain/ <i>Others</i>	234	252	365

Catatan/*Note*: ...Sumber/*Source*: Kepolisian Resort Lampung Timur/*Resort Police of Lampung Timur*

**Tabel 4.5.6** Jumlah Tahanan dan Narapidana per Bulan di Rumah Tahanan Sukadana, 2022  
**Table 4.5.6** Number of Detainee and Prisoner per Month in Sukadana Prison, 2022

	Bulan Month	Sisa Bulan Lalu Remainder of Last Month	Masuk In	Keluar Out	Sisa Bulan Ini Remainder of This Month
	(1)	(2)	(3)	(4)	(5)
1	Januari/January	435	46	86	395
2	Februari/February	395	20	29	386
3	Maret/March	386	40	22	404
4	April/April	404	57	41	420
5	Mei/May	420	25	13	432
6	Juni/June	432	5	16	421
7	Juli/July	421	25	53	393
8	Agustus/August	393	29	57	365
9	September/September	365	47	42	370
10	Oktober/October	370	62	22	410
11	November/November	410	56	11	455
12	Desember/December	455	109	18	546
	<b>Jumlah/Total</b>		<b>521</b>	<b>410</b>	

Catatan/Note: ...

Sumber/Source: Rumah Tahanan Negara Kelas II B Sukadana, Lampung Timur/Sukadana II B Class State Prison, Lampung Timur Regency

**Tabel**  
**Table** 4.5.7

**Jumlah Tahanan dan Narapidana per Bulan Menurut  
Klasifikasi Tahanan/Narapidana di Rumah Tahanan  
Sukadana, 2022**  
*Number of Detainee and Prisoner per Month by Custody/  
Prisoner Classification in Sukadana Prison, 2022*

	Bulan Month	Klasifikasi Tahanan Detainee Classification					Jumlah Total
		A.I	A.II	A.III	A.IV	A.V	
	(1)	(2)	(3)	(4)	(5)	(6)	(7)
1	Januari/January	25	26	70	3	12	136
2	Februari/February	31	12	75	2	11	131
3	Maret/March	35	16	74	1	9	135
4	April/April	45	34	80	1	8	168
5	Mei/May	46	42	72	1	8	169
6	Juni/June	42	38	77	2	8	167
7	Juli/July	37	53	70	2	8	170
8	Agustus/August	26	37	82	1	6	152
9	September/September	30	48	70	-	-	148
10	Oktober/October	54	17	92	1	-	164
11	November/November	34	45	97	1	-	177
12	Desember/December	21	21	100	3	-	145

Lanjutan Tabel/*Continued Table 4.5.7*

	Bulan <i>Month</i>	Klasifikasi Tahanan <i>Detainee Classification</i>				Jumlah <i>Total</i>
		B.I	B.II.a	B.II.b	B.iii	
	(1)	(8)	(9)	(10)	(11)	(12)
1	Januari/ <i>January</i>	219	38	1	-	258
2	Februari/ <i>February</i>	225	29	-	1	255
3	Maret/ <i>March</i>	233	35	-	1	269
4	April/ <i>April</i>	227	22	1	2	252
5	Mei/ <i>May</i>	238	22	1	1	262
6	Juni/ <i>June</i>	233	21	-	-	254
7	Juli/ <i>July</i>	210	19	-	3	232
8	Agustus/ <i>August</i>	186	22	1	4	213
9	September/ <i>September</i>	200	21	-	1	222
10	Oktober/ <i>October</i>	231	12	1	2	246
11	November/ <i>November</i>	267	10	-	1	278
12	Desember/ <i>December</i>	384	16	-	1	401

Catatan/*Note*: ...Sumber/*Source*: Rumah Tahanan Negara Kelas II B Sukadana, Lampung Timur/*Sukadana II B Class State Prison, Lampung Timur Regency*

**Tabel 4.5.8**  
**Table**

**Jumlah Tahanan dan Narapidana per Bulan Menurut Kelompok Umur dan Jenis Kelamin di Rumah Tahanan Sukadana, 2022**  
**Number of Detainee and Prisoner per Month by Age Group and Sex in Sukadana Prison, 2022**

Bulan Month	Tahanan/Detainee					
	Dewasa <sup>1</sup> Adult <sup>1</sup>		Anak-Anak <sup>2</sup> Child <sup>2</sup>		Jumlah Total	
	Laki-laki Male	Perempuan Female	Laki-laki Male	Perempuan Female	Laki-laki Male	Perempuan Female
(1)	(2)	(3)	(4)	(5)	(6)	(7)
1 Januari/January	129	1	6	-	135	1
2 Februari/February	127	2	2	-	129	2
3 Maret/March	297	2	6	-	303	2
4 April/April	158	3	7	-	165	3
5 Mei/May	156	5	9	-	165	5
6 Juni/June	161	5	1	-	162	5
7 Juli/July	163	5	2	-	165	5
8 Agustus/August	142	5	5	-	147	5
9 September/September	143	2	3	-	146	2
10 Oktober/October	157	2	5	-	162	2
11 November/November	170	4	3	-	173	4
12 Desember/December	139	3	3	-	142	3

Lanjutan Tabel/Continued Table 4.5.8

Bulan Month	Narapidana/Prisoner					
	Dewasa <sup>1</sup> Adult <sup>1</sup>		Anak-Anak <sup>2</sup> Child <sup>2</sup>		Jumlah Total	
	Laki-laki Male	Perempuan Female	Laki-laki Male	Perempuan Female	Laki-laki Male	Perempuan Female
(1)	(2)	(3)	(4)	(5)	(6)	(7)
1 Januari/January	256	2	-	-	256	2
2 Februari/February	253	2	-	-	253	2
3 Maret/March	267	2	-	-	267	2
4 April/April	249	3	-	-	249	3
5 Mei/May	260	2	-	-	260	2
6 Juni/June	252	2	-	-	252	2
7 Juli/July	221	2	-	-	221	2
8 Agustus/August	210	3	-	-	210	3
9 September/September	218	4	-	-	218	4
10 Oktober/October	242	2	-	-	242	2
11 November/November	274	4	-	-	274	4
12 Desember/December	395	6	-	-	395	6

Catatan/Note: 1 Dewasa: di atas 18 tahun/Adult: over 18 years old

2 Anak-anak: 12-18 tahun/Child: between 12-18 years old

Sumber/Source: Rumah Tahanan Negara Kelas II B Sukadana, Lampung Timur/Sukadana II B Class State Prison, Lampung Timur Regency

**Tabel**  
**Table 4.5.9**

**Jumlah Tahanan dan Narapidana per Bulan Menurut Domisili Asal di Rumah Tahanan Sukadana, 2022**  
**Number of Detainee and Prisoner per Month by Domicile of Origin in Sukadana Prison, 2022**

Bulan Month	Berasal dari Kabupaten Lampung Timur <i>Derived from Lampung Timur Regency</i>		Berasal dari Kabupaten Lain <i>Derived From Other Regency</i>	
	Tahanan <i>Detainee</i>	Narapidana <i>Prisoner</i>	Tahanan <i>Detainee</i>	Narapidana <i>Prisoner</i>
(1)	(2)	(3)	(4)	(5)
1 Januari/ <i>January</i>	97	203	18	77
2 Februari/ <i>February</i>	94	199	17	76
3 Maret/ <i>March</i>	99	208	18	79
4 April/ <i>April</i>	103	216	19	82
5 Mei/ <i>May</i>	106	222	20	84
6 Juni/ <i>June</i>	101	217	19	84
7 Juli/ <i>July</i>	96	202	18	77
8 Agustus/ <i>August</i>	90	188	17	69
9 September/ <i>September</i>	91	189	17	73
10 Oktober/ <i>October</i>	101	212	19	78
11 November/ <i>November</i>	109	232	18	96
12 Desember/ <i>December</i>	116	242	23	165

Catatan/*Note*: ...

Sumber/*Source*: Rumah Tahanan Negara Kelas II B Sukadana, Lampung Timur/*Sukadana II B Class State Prison, Lampung Timur Regency*

**Tabel 4.5.10** Jumlah Tahanan dan Narapidana Menurut Jenis Kejahatan di Rumah Tahanan Sukadana, 2022  
**Number of Detainee and Prisoner by Type of Crime in Sukadana Prison, 2022**

Jenis Kejahatan <i>Type of Crime</i>	Sisa Tahun Lalu <i>Remainder of Last Year</i>	Masuk <i>In</i>	Keluar <i>Out</i>	Sisa Tahun Ini <i>Remainder of This Year</i>
(1)	(2)	(3)	(4)	(5)
1 Pembunuhan/ <i>Killing</i>	-	1	0	1
2 Penganiayaan/ <i>Mistreatment</i>	2	15	7	10
3 Penculikan/ <i>Abduction</i>	-	-	-	-
4 Pencurian/Perampokan Hard Thieving	135	165	141	159
5 Penadahan Passing on/ <i>Buying Stolen Goods</i>	9	21	18	12
6 Penipuan/ <i>Trickery</i>	13	12	9	16
7 Pemerasan dan Pengancaman <i>Pressing and Threatening</i>	2	15	9	8
8 Penyelundupan/ <i>Smuggling</i>	-	-	-	-
9 Uang Palsu/ <i>Counterfit Money</i>	1	-	1	-
10 Perjudian/ <i>Gambling</i>	5	31	31	5
11 Kesusilaan/ <i>Violation</i>	6	5	7	4
12 Perlindungan Anak/ <i>Child Protection</i>	31	37	7	61
13 Pelanggaran Terhadap Ketertiban Umum/ <i>Violation Against Public Order</i>	-	-	-	-
14 Narkotika dan Obat-Obatan <i>Narcotics and Drugs</i>	174	158	165	167
15 Pelanggaran Jabatan/Korupsi <i>Violation of Office/Corruption</i>	3	12	8	7
16 Senjata Api/Bahan Peledak <i>Firearms/Explosives</i>	3	7	7	3
<b>Jumlah/Total</b>	<b>384</b>	<b>479</b>	<b>410</b>	<b>453</b>

Catatan/Note: ...

Sumber/Source: Rumah Tahanan Negara Kelas II B Sukadana, Lampung Timur/Sukadana II B Class State Prison, Lampung Timur Regency



# 5

## Pertanian, Kehutanan, Peternakan dan Perikanan

*Agriculture, Forestry, Livestock and Fishery*



## 5 Kecamatan dengan Produksi Padi Terbesar 2022

5 Subdistricts have biggest number of paddy production 2022

- 1 31 924 Waway Karya
- 2 31 261 Way Jepara
- 3 23 356 Sekampung Udik
- 4 11 071 Sukadana
- 5 10 014 Way Bungur

**Produksi padi** di Lampung Timur pada tahun 2022 sebesar ... nilai ini menurun dibanding tahun 2020 sebesar ...

## 5 Populasi Ternak Terbesar 2022

Top 5 Livestock Population 2022

5 1 591

Kerbau

2 156 074

Sapi Potong



1 173 576

Kambing

4 8 627

Domba

3 9 400

Babi

**PENJELASAN TEKNIS****TECHNICAL NOTES**

1. Lahan sawah adalah lahan pertanian yang berpetak-petak dan dibatasi oleh pematang (galangan), saluran untuk menahan/ menyalurkan air, yang biasanya ditanami padi sawah tanpa memandang dari mana diperoleh atau status lahan tersebut. Lahan yang dimaksud termasuk lahan yang terdaftar di Pajak Bumi Bangunan, Iuran Pembangunan Daerah, lahan bengkok, lahan serobotan, lahan rawa yang ditanami padi dan lahan bekas tanaman tahunan yang telah dijadikan sawah, baik yang ditanami padi, palawija atau tanaman semusim lainnya.
  2. Tegallahan/Kebun adalah lahan pertanian bukan sawah (lahan kering) yang ditanami tanaman semusim atau tahunan dan terpisah dengan halaman sekitar rumah serta penggunaannya tidak berpindah pindah.
  3. Ladang/Huma adalah lahan pertanian bukan sawah (lahan kering) yang biasanya ditanami tanaman semusim dan penggunaannya hanya semusim atau dua musim, kemudian akan ditinggalkan bila sudah tidak subur lagi (berpindah-pindah). Kemungkinan lahan ini beberapa tahun kemudian akan dikerjakan kembali jika sudah subur.
1. *Wetland is agricultural land that separated by small dykes to resist water, where the main crop is usually wetland paddy without considering where it is got from or the status of the land. It includes the land that is registered at land income tax office, regional development contribution, 'bengkok' land, illegal ownership, swamps for rice cultivation, and annual crop land mark that has been used as rice field, which are both planted with paddy, secondary crops or the other seasonal crops.*
  2. *Dry field/Garden is an dryland (unirrigated land) which is planted with seasonal or annual crops and separately from the yard around the house without shifting*
  3. *Unirrigated agricultural field / Shifting cultivation land is dryland (unirrigated land) that usually is cultivated for seasonal crops and utilized only for one or two seasons, then it will be left when it is not fertile (shifting). Maybe, this land will be used again in a few years if it has been fertile.*

- |   |  |
|---|--|
| <p>4. Lahan yang sementara tidak diusahakan adalah lahan yang biasanya diusahakan tetapi untuk sementara (lebih dari 1 (satu) tahun tetapi kurang dari atau sama dengan 2 (dua) tahun) tidak diusahakan, termasuk lahan sawah yang tidak diusahakan selama lebih dari 2 (dua) tahun.</p>  | <p>4. <i>Temporarily unused land is land that is regularly used but temporarily (more than a year but less or equal than two years) is unused, it includes wetland that is not cultivated more than two years.</i></p>   |
| <p>5. Data pokok tanaman pangan yang dikumpulkan adalah luas panen dan produktivitas (hasil per hektar). Produksi tanaman pangan merupakan hasil perkalian antara luas panen dengan produktivitas. Pengumpulan data luas panen dilakukan setiap bulan dengan pendekatan area kecamatan di seluruh wilayah Indonesia. Pengumpulan data produktivitas dilakukan melalui pengukuran langsung pada plot ubinan berukuran 2½ m x 2½ m. Pengumpulan data produktivitas dilakukan setiap subround (empat bulanan) pada waktu panen petani.</p> | <p>5. <i>The main food crops data collected consists of harvested area and productivity (yield per hectare). Food crops production is generated by harvested area multiplied by productivity. The harvested area data is collected every month using subdistrict area approach in all subdistricts in Indonesia. The productivity data collection is conducted by a direct measurement in 2½m x 2½m crop cutting plot. The productivity measurement is conducted in every subround (four monthly) at the time when farmers are harvesting their crops.</i></p> |
| <p>6. Data produksi padi dan palawija yang disajikan adalah dalam kualitas: gabah kering giling (padi), pipilan kering (jagung), biji kering (kedelai dan kacang tanah), dan umbi basah (ubi kayu dan ubi jalar).</p>   | <p>6. <i>Production of paddy and secondary crops data are presented in the form of: dry unhusked rice (paddy), dry loose maize (maize), dry shells crops (soybeans and peanuts), and fresh roots (cassava and sweet potatoes).</i></p>   |
| <p>7. Tanaman sayuran dan buah-buahan semusim</p>   | <p>7. <i>Seasonal vegetable and fruit plants</i><br/><i>Seasonal vegetable plants are plants which are the sources of</i></p>  |

Tanaman sayuran dan buah-buahan semusim adalah tanaman sumber vitamin, garam mineral dan lain-lain yang dikonsumsi dari bagian tanaman yang berupa daun, bunga, buah, dan umbinya, yang berumur kurang dari satu tahun.

*vitamin, mineral salt, etc, consumed from the part of the plant in the form of leaf, flower, fruit, and root with the age of less than one year.*

Tanaman buah-buahan semusim adalah tanaman sumber vitamin, garam mineral, dan lain-lain yang dikonsumsi dari bagian tanaman yang berupa buah, berumur kurang dari satu tahun, tidak berbentuk pohon/rumpun tetapi berbentuk pohon/rumpun tetapi menjalar dan berbatang lunak.

*Seasonal fruit plants are plants which are the sources of vitamin, mineral salt, etc, consumed from the part of the plant in the form of fruits. These plants are creeps with the age of less than one year.*

8. Tanaman buah-buahan dan sayuran tahunan  
Tanaman buah-buahan tahunan adalah tanaman sumber vitamin, garam mineral, dan lain-lain yang dikonsumsi dari bagian tanaman yang berupa buah dan merupakan tanaman tahunan.

8. *Annual fruit and vegetable plants Annual fruit plants are plants which are the sources of vitamin, contained mineral salt, etc, consumed from the part of plant in the form of fruit and more than one year of age.*

Tanaman sayuran tahunan adalah tanaman sumber vitamin, garam mineral, dan lain-lain yang dikonsumsi dari bagian tanaman yang berupa daun dan atau buah yang berumur lebih dari satu tahun.

*Annual vegetable plants are plants which are the sources of vitamin, contained mineral salt, etc, consumed from the part of the plant in the form of vegetable and more than one year of age.*

9. Luas panen tanaman hortikultura adalah luas tanaman sayuran, buah-buahan, biofarmaka, dan tanaman hias yang diambil hasilnya/dipanen

9. *Harvested area of horticulture is area which vegetable, fruit, medicinal and ornamental plant of crop harvested during the period of report.*

pada periode pelaporan.

10. Luas panen untuk tanaman sayuran adalah luas tanaman yang dipanen sekaligus/habis/dibongkar dan luas tanaman yang dipanen berkali-kali (lebih dari satu kali)/belum habis.

Tanaman yang dipanen sekaligus/habis/dibongkar adalah tanaman yang sehabis panen langsung dibongkar/dicabut, terdiri dari bawang merah, bawang putih, bawang daun, kentang, kol/kubis, kembang kol, petsai/sawi, wortel, lobak, dan kacang merah.

Tanaman yang dipanen berkali-kali (lebih dari satu kali)/belum habis adalah tanaman yang pemanenannya lebih dari satu kali dan biasanya dibongkar apabila panen terakhir sudah tidak memadai lagi, terdiri dari: kacang panjang, cabe besar, cabe rawit, jamur, tomat, terung, buncis, ketimun, labu siam, kangkung, bayam, melon, semangka, dan blewah.

11. Produksi hortikultura adalah hasil menurut bentuk produk dari setiap tanaman sayuran, buah-buahan, biofarmaka dan tanaman hias yang diambil berdasarkan luas yang dipanen/tanaman yang menghasilkan pada bulan/triwulan laporan.

10. *Harvested area of vegetables is area of entirely plant harvested/demolished and plant harvested several times/undemolished.*

*Entirely plants harvested/demolished are plants usually harvested once and demolished to be substituted by other plants, consisting of: shallots, garlic, leeks, potato, cabbage, cauli flower, mustard green, carrots, chinese radish, and red kidney beans.*

*Plants harvested several times/undemolished are plants usually harvested more than once and demolished in the case that the last harvest was economically not profitable. They consist of : yard long beans, chili, small chili, mushroom, tomatoes, egg plant, frech beans, cucumber, pumpkin/chajota, swamp cabbage, spinach, melon, watermelon, and blewah .*

11. *Horticulture production is the standard production quantity form of vegetable, fruit, medicinal, and ornamental plant based on harvested area/the number of production plants reported monthly/quarterly.*

12. Data perkebunan besar diperoleh dari Dinas Perkebunan dan Kehutanan Kabupaten Lampung Timur.
  13. Penghitungan luas tanaman perkebunan besar adalah pada keadaan akhir tahun dan tidak termasuk yang luasnya kurang dari 5 hektar.
  14. Bentuk produksi perkebunan adalah; karet kering (karet), daun kering (teh dan tembakau), biji kering (kopi dan coklat), kulit kering (kayu manis dan kina), serat kering (rami), bunga kering (cengkeh), refined sugar (tebu dari perkebunan besar), gula mangkok (tebu dari perkebunan rakyat), ekivalen kopra (kopra), biji dan bunga (pala) serta minyak daun (sereh).
  15. Persediaan akhir tahun produksi perkebunan besar bukan merupakan cadangan penyangga (buffer stock).
  16. Data statistik peternakan bersumber dari Dinas Peternakan dan Kesehatan Hewan Kabupaten Lampung Timur. Data statistik peternakan meliputi populasi ternak dan unggas; jumlah ternak dan unggas yang dipotong; jumlah rumah tangga peternakan dan peternakan unggas, dan produksi telur.
12. *Data on estates are collected from Estates and Forestry Department of Lampung Timur Regency.*
  13. *Planted areas of estates refer to condition at the end of the year, and exclude areas less than 5 hectares.*
  14. *Production of estates crops are follows: dry rubber (rubber); dry leaves (tea and tobacco); dry beans (coffee and cocoa); dry bark (cassia vera and cinchona); dry fibre (rosella); dry flowers/buds (cloves); refined sugar (sugar cane from estate); cup sugar (sugar cane from smallholders); copra (copra); seeds and buds (nutmeg); and leaf oil (citronella).*
  15. *The production availability of estates at the end of year is not the buffer stock.*
  16. *Livestock statistics data are obtained from the Livestock and Animal Health Department of Lampung Timur Regency. Livestock statistics data consist of livestock and poultry population; number of livestock and poultry slaughtered; number of livestock and poultry household; and egg production.*

17. Data statistik perikanan merupakan data yang bersumber dari Dinas Kelautan dan Perikanan Kabuapten Lampung Timur. Statistik perikanan dibedakan atas data Perikanan Tangkap dan Perikanan Budidaya. Perikanan Tangkap diklasifikasikan atas penangkapan ikan di laut dan penangkapan ikan di perairan umum. Perikanan Budidaya diklasifikasikan atas jenis budidaya yaitu budidaya laut, tambak, kolam, karamba, jaring apung, dan sawah.
18. Rumah Tangga Perikanan Tangkap adalah rumah tangga yang melakukan kegiatan penangkapan ikan/binatang air lainnya/tanaman air dengan tujuan sebagian/ seluruh hasilnya untuk dijual.
19. Rumah Tangga Perikanan Budidaya adalah rumah tangga yang melakukan kegiatan budidaya ikan/binatang air lainnya/tanaman air dengan tujuan sebagian/ seluruh hasilnya untuk dijual.
20. Data Statistik Kehutanan sebagian besar merupakan data sekunder yang bersumber dari Dinas Perkebunan dan Kehutanan Kabupaten Lampung Timur.
21. Kawasan hutan adalah wilayah tertentu yang berupa hutan, yang
17. *Fishery Statistics are data obtained from the Fishery and Oceanology Department of Lampung Timur Regency. Fishery statistics are categorized into capture fisheries and aquaculture. Capture fisheries are further classified into marine capture fisheries and inland open water capture fisheries. Aquaculture are further classified into several types of culture: marine culture, brackish water pond, fresh water pond, cage, floating net, and fish breeding in paddy fields.*
18. *A capture fishery household is a household conducting activities in catching fishes/ other aquatic animals/aquatic plants, for which the products are wholly or partly to be sold.*
19. *An aquaculture fishery household is a household conducting activities in culturing fishes/ other aquatic animals/aquatic plants, for which the products are wholly or partly to be sold.*
20. *Most of forestry statistics are secondary data obtained from the Estates and Forestry Department of Lampung Timur Regency.*
21. *Forest Area is a specific territory of forest ecosystem determined and*



ditunjuk dan atau ditetapkan oleh pemerintah untuk dipertahankan keberadaannya sebagai hutan tetap. Hal ini untuk menjamin kepastian hukum mengenai status kawasan hutan, letak batas dan luas suatu wilayah tertentu yang sudah ditunjuk menjadi kawasan hutan tetap.

*or decided by the government as a permanent forest. Such decision is important to maintain the size of forest area and to ensure its legitimation and boundary demarcation of permanent forest.*

22. Kawasan hutan Indonesia ditetapkan oleh Menteri Kehutanan dalam bentuk Surat Keputusan Menteri Kehutanan tentang Penunjukan Kawasan Hutan dan Perairan Provinsi. Penunjukan Kawasan Hutan ini disusun berdasarkan hasil pemaduserasian antara Rencana Tata Ruang Wilayah Provinsi (RTRWP) dengan Tata Guna Hutan Kesepakatan (TGHK).
  23. Penunjukan kawasan hutan mencakup pula kawasan perairan yang menjadi bagian dari Kawasan Suaka Alam (KSA) dan Kawasan Pelestarian Alam (KPA).
  24. Kawasan Suaka Alam (KSA) adalah kawasan dengan ciri khastertentu, baik di darat maupun di perairan yang mempunyai fungsi pokok sebagai kawasan pengawetan keanekaragaman tumbuhan dan satwa serta ekosistemnya, yang juga berfungsi sebagai wilayah sistem penyangga kehidupan.
22. *Indonesian forest area is determined by the Minister of Forestry in the format of Ministerial Decree on the Designation of Provincial Forest Area and Inland Water, Coastal and Marine Ecosystem. The designation of Forest Area is formulated based on integrated and harmonized of Provincial Spatial Planning (RTRWP) and Forest Land Use by Concensus (TGHK).*
  23. *The designation of forest area in some cases also covers inland water, coastal and marine ecosystem that may become part of Sanctuary Reserve Area (KSA) and Nature Conservation Area (KPA).*
  24. *A Sanctuary Reserve Area is a specific terrestrial or aquatic area having specific criteria for preserving biodiversity plant and animal as well as ecosystem, which also serve as life support system.*

25. Kawasan Pelestarian Alam (KPA) adalah kawasan dengan ciri khas tertentu, baik di darat maupun di perairan yang mempunyai fungsi pokok perlindungan sistem penyangga kehidupan, pengawetan keanekaragaman jenis tumbuhan dan satwa, serta pemanfaatan secara lestari sumber daya alam hayati dan ekosistemnya.
26. Berdasarkan Undang-Undang No. 41 Tahun 1999 tentang Kehutanan, kawasan hutan dibagi ke dalam kelompok Hutan Konservasi, Hutan Lindung, dan Hutan Produksi.
27. Hutan Konservasi adalah kawasan hutan dengan ciri khas tertentu, yang mempunyai fungsi pokok pengawetan keanekaragaman tumbuhan dan satwa serta ekosistemnya.
28. Hutan Lindung adalah kawasan hutan yang mempunyai fungsi pokok sebagai perlindungan sistem penyangga kehidupan untuk mengatur tata air, mencegah banjir, mengendalikan erosi, mencegah intrusi air laut, dan memelihara kesuburan tanah.
29. Hutan Produksi adalah kawasan hutan yang mempunyai fungsi pokok memproduksi hasil hutan. Hutan produksi terdiri dari Hutan Produksi Tetap (HP), Hutan
25. *A Nature Conservation area is a specific terrestrial or aquatic area whose main function is to serve life support system and preserve diversity of plant and animal species, as well as to provide a sustainable utilization of living resources and their ecosystems.*
26. *In accordance to the Act on Forestry No. 41/1999, forest area is categorized as Conservation Forest, Protection Forest and Production Forest.*
27. *Conservation Forest is a forest area having specific characteristic established for the purposes of conservation of animal and plant species as well as their ecosystem.*
28. *Protection Forest is a forest area designated to serve life support system, maintain hydrological system, prevent of flood, erosion control, seawater intrusion, and maintain soil fertility.*
29. *Production Forest is a forest area designated mainly to promote sustainable forest production. Production forest is classified as permanent production forest,*

Produksi Terbatas (HPT), dan Hutan Produksi yang dapat dikonversi.

*limited production forest, and convertible production forest.*

30. Hutan Konservasi terdiri dari: Kawasan suaka alam berupa Cagar Alam (CA) dan Suaka Margasatwa (SM); kawasan pelestarian alam berupa Taman Nasional (TN), Taman Hutan Raya (THR), dan Taman Wisata Alam (TWA); Taman Buru (TB). Taman Buru adalah kawasan hutan yang ditetapkan sebagai tempat wisata berburu.
30. *Conservation Forest is divided into: Sanctuary Reserve area consists of Strict Nature Reserve and Wildlife Sanctuary; Nature conservation area consists of National Park (TN), Grand Forest Park (THR), and Nature Recreation Park (TWA); Game Hunting Park (TB). Game Hunting Park is forest area devoted for game hunting recreation.*
31. Pemanfaatan hasil hutan kayu adalah segala bentuk usaha yang memanfaatkan dan mengusahakan hasil hutan kayu dengan tidak merusak lingkungan dan tidak mengurangi fungsi pokok hutan. Kegiatan ini hanya dapat dilaksanakan pada areal hutan yang memiliki potensi untuk dilakukan kegiatan pemanfaatan hasil hutan kayu dan dapat dilaksanakan setelah diperoleh izin usaha.
31. *Commercial utilization of timber as forest product is activities to utilize timber without destructing the environment and undermining the main functions of the forest area. Those activities could only be executed in forest area with high commercial timber value with license.*
32. Izin Usaha Pemanfaatan Hasil Hutan Kayu (IUPHHK) pada hutan alam adalah izin untuk memanfaatkan hutan produksi yang kegiatannya terdiri dari pemanenan atau penebangan, penanaman, pemeliharaan, pengamanan, pengolahan, dan pemasaran hasil hutan kayu. IUPHHK dapat diberikan kepada perorangan, koperasi, badan usaha swasta, dan BUMN/BUMD.
32. *The license to commercially utilize timber in natural forest is license to utilize production forest for which the activities consist of harvesting or felling, planting, tending, protecting, processing, and marketing. The license could be granted to individuals, cooperatives, private companies, state-owned enterprises/local government-owned enterprises.*

33. Produksi hasil hutan utama yang dihasilkan dari hutan adalah kayu bulat. Produksi kayu bulat ini dihasilkan dari hutan alam melalui kegiatan perusahaan Hak Pengusahaan Hutan (HPH/IUPHHK), kegiatan ijin pemanfaatan kayu (IPK) dalam rangka pembukaan wilayah hutan, pembangunan Hutan Tanaman Industri (HTI), serta kegiatan hutan rakyat.
34. Kayu Gergajian merupakan kayu hasil konversi kayu bulat dengan menggunakan mesin gergaji, mempunyai bentuk yang teratur dengan sisi-sisi sejajar dan sudut-sudutnya siku dengan ketebalan tidak lebih dari 6 cm dan kadar air tidak lebih dari 18 persen. Kayu gergajian yang diolah langsung dari kayu bulat, wajib didukung dengan dokumen yang sah.
35. Kayu Lapis adalah panel kayu yang tersusun dari lapisan veneer dibagian luarnya, sedangkan dibagian intinya (core) bisa berupa veneer atau material lain, diikat dengan lem kemudian di-press (ditekan) sedemikian rupa sehingga menjadi panel yang kuat. Termasuk dalam artian ini adalah kayu lapis yang dilapisi lagi dengan material lain.
33. *The main product of commercial forest operation is log. The log is harvested from various sources such as natural forest granted to concessionaires (IUPHHK/ HPH), land clearing activities (IPK), industrial forest plantation (HTI) and community forest.*
34. *Sawn Timber Constitutes a sawmill product derived from logs as raw material. The product is characterized with regular forms having parallel sides at right angle to each other, thickness not more than 6 cm and moisture content not to exceed 18 percent. Sawn timber produced directly from logs must be certified by a legal document.*
35. *Plywood is wood panel consisting of layers pressed together in between veneers; the core may be veneer or some other material, bound together with glue and pressed tightly together to make a strong panel. Included to this definition is plywood covered with other materials.*

**ULASAN****DESCRIPTION**

Luas panen padi (sawah dan ladang) pada 2022 sebesar 100,3 ribu hektar, mengalami penurunan sebanyak 19 ribu hektar atau 16,49 persen dibandingkan tahun 2021. Produksi padi 2022 sebesar 539,5 ribu ton juga mengalami penurunan 93,6 ribu ton atau 14,79 persen.

Produksi tanaman palawija tahun 2022 yang terbesar adalah produksi jagung yang mencapai 1009,9 ribu ton. Produksi jagung tersebut mengalami kenaikan 110 ribu ton atau 12,23 persen dibandingkan tahun sebelumnya. Sedangkan produksi ubi kayu sebesar 917,1 ribu ton mengalami kenaikan 338,8 ribu ton atau 58,58 persen.

Tahun 2022, tiga komoditas sayuran semusim dengan produksi terbesar secara berurutan adalah tomat, terung, dan cabai besar. Produksi Lampung Timur tomat mencapai 22 ribu kuintal, terung mencapai 15,8 ribu kuintal dan cabai besar 13 ribu kuintal. Dibandingkan tahun 2021, produksi tomat dan terung mengalami peningkatan masing-masing 19,5 ribu kuintal (736 persen) dan 2,3 ribu kuintal (17,5 persen). Sedangkan produksi cabai besar mengalami penurunan sebesar 11,3 kuintal (46,38 persen).

Jahe adalah tanaman biofarmaka yang mempunyai luas panen terbesar pada tahun 2022 yaitu 377,4 ribu m<sup>2</sup>. Urutan kedua adalah kencur dengan luas panen 146,5 ribu m<sup>2</sup> dan urutan

*Rice harvest area (wet and dry land) in 2022 is 100.3 thousand hectares, has decreased by 19 thousand hectares or 16.49 percent compared to 2021. Paddy production in 2022 is 539.5 thousand tons also has decreased by 93.6 thousand tons or 14.79 percent.*

*The largest of crops production is maize has reached 1009.9 tons. This maize production has increase by 110 thousand tons or 12.23 percent compared to last year. While the cassava production at 917.1 thousand tons has increase by 338.8 thousand tons or 58.58 percent.*

*In 2022, three seasonal vegetable commodities with the largest production in sequence were tomato, eggplant and chili/big chili. Lampung Timur production of tomato reached 22 thousand quintals, eggplant 15.8 thousand quintals, and big chili 13 thousand quintals. Compared to 2021, the production of tomato and eggplant was increased by 19.5 thousand quintal (736 percent) and 2.3 thousand quintal (17.5 percent). While the big chili production were decreased by 11.3 thousand quintals (46.38 percent) respectively.*

*Ginger was medicinal plant that had the largest harvest area in 2022, amounting to 377.4 thousand m<sup>2</sup>. The second sequence was East Indian Galangal with harvested area of 146.5*

ketiga adalah kunyit dengan luas panen 94,1 ribu m<sup>2</sup>. Jahe dan kunyit mengalami kenaikan luas panen dibanding tahun 2021. Tanaman yang mengalami kenaikan luas panen terbesar adalah jahe, naik sebesar 257,5 ribu m<sup>2</sup> atau 214,84 persen.

Populasi ternak di Lampung Timur tahun 2022 yang terbesar adalah ternak kambing dan sapi potong. Sukadana, Bandar Sribhawono, dan Sekampung Udik merupakan sentra ternak kambing sedangkan Labuhan Ratu, Raman Utara dan Sekampung Udik merupakan sentra ternak sapi. Sedangkan populasi unggas yang terbesar adalah ayam kampung dengan Batanghari menjadi sentra ayam pedaging yang menyumbang 9,3 persen dari total populasi ayam kampung di Lampung Timur.

Tahun 2022, produksi perikanan di Lampung Timur sebesar 94,69 ribu ton dengan 90,45 persen diantaranya berasal dari produksi penangkapan dan 9,55 persen lainnya dihasilkan dari produksi budidaya.

*thousand m<sup>2</sup> and third sequence was turmeric with harvested area of 94.1 thousand m<sup>2</sup>. Ginger and East Indian Galangal an increase in harvested area compared to 2021. The plants that experienced the largest increase in harvested area were ginger, which increased by 257.5 thousand m<sup>2</sup> or 214.84 percent.*

*Livestock population in Lampung Timur in 2022, the largest are beef cattle and goat. Sukadana, Bandar Sribhawono, and Sekampung Udik is the center of goats farm, while Labuhan Ratu, Raman Utara and Sekampung Udik are the center of cattle farm. While, the highest of poultry population is Native Chicken where Batanghari are the center of broiler farm which accounted for 9.3 percent from the total population of native chicken in Lampung Timur.*

*In 2022, aquaculture production in Lampung Timur os 94.69 thousand tons with 90.45 percent come from capture fishery production and 9.55 percent come from aquaculture fishery production.*

**Gambar 5.1** Kecamatan dengan Produksi Padi dan Palawija Terbanyak, 2022  
**Figures 5.1** *Districts with the Most Paddy and Palawija Production, 2022*



Gambar 5.1

Sumber/Source : ....

**Gambar** 5.2 **Kecamatan dengan Populasi Ternak Terbanyak, 2022**  
**Figures** *District with the Most Livestock Population, 2022*



Gambar 5.2

Sumber/Source : ....



## 5.1 HORTIKULTURA HORTICULTURE

**Tabel** 5.1.1 **Luas Panen Tanaman Sayuran Menurut Kecamatan dan Jenis Tanaman di Kabupaten Lampung Timur (ha), 2021 dan 2022<sup>x</sup>**  
*Harvested Area of Vegetables by Subdistrict and Kind of Plant in Lampung Timur Regency (ha), 2021 and 2022<sup>x</sup>*

Kecamatan Subdistrict	Bawang Daun Scallion		Bawang Merah Shallot	
	2021	2022 <sup>x</sup>	2021	2022 <sup>x</sup>
(1)	(2)	(3)	(4)	(5)
Metro Kibang	-	-	-	-
Batanghari	23	23	-	-
Sekampung	-	-	-	-
Margatiga	-	-	-	-
Sekampung Udik	13	11	-	-
Jabung	-	-	-	-
Pasir Sakti	17	15	1	-
Waway Karya	-	-	-	-
Marga Sekampung	-	-	-	-
Labuhan Maringgai	-	-	-	-
Mataram Baru	-	-	-	-
Bandar Sribhawono	1	20	-	-
Melinting	-	-	-	-
Gunung Pelindung	-	7	-	-
Way Jepara	-	-	-	-
Braja Slebah	11	13	-	-
Labuhan Ratu	-	-	-	-
Sukadana	-	-	-	-
Bumi Agung	-	-	-	-
Batanghari Nuban	-	-	-	-
Pekalongan	70	57	-	-
Raman Utara	-	-	-	-
Purbolinggo	-	-	-	-
Way Bungur	-	-	-	-
<b>Lampung Timur</b>	<b>134</b>	<b>145</b>	<b>1</b>	<b>-</b>

Lanjutan Tabel/Continued Table 5.1.1

Kecamatan Subdistrict	Bawang Putih Garlic		Bayam Spinach	
	2021	2022 <sup>x</sup>	2021	2022 <sup>x</sup>
(1)	(2)	(3)	(4)	(5)
Metro Kibang	-	-	-	-
Batanghari	-	-	33	28
Sekampung	-	-	1	7
Margatiga	-	-	-	-
Sekampung Udik	-	-	3	3
Jabung	-	-	25	-
Pasir Sakti	-	-	20	13
Waway Karya	-	-	-	-
Marga Sekampung	-	-	-	-
Labuhan Maringgai	-	-	98	128
Mataram Baru	-	-	11	-
Bandar Sribhawono	-	-	21	25
Melinting	-	-	-	-
Gunung Pelindung	-	-	2	6
Way Jepara	-	-	-	-
Braja Slebah	-	-	11	12
Labuhan Ratu	-	-	-	-
Sukadana	-	-	-	-
Bumi Agung	-	-	69	40
Batanghari Nuban	-	-	-	1
Pekalongan	-	-	47	58
Raman Utara	-	-	31	32
Purbolinggo	-	-	47	58
Way Bungur	-	-	7	15
<b>Lampung Timur</b>	-	-	<b>426</b>	<b>425</b>

Lanjutan Tabel/*Continued Table* 5.1.1

Kecamatan Subdistrict	Buncis String Bean		Cabai Rawit Chili	
	2021	2022 <sup>x</sup>	2021	2022 <sup>x</sup>
(1)	(2)	(3)	(4)	(5)
Metro Kibang	-	-	2	27
Batanghari	16	10	10	9
Sekampung	-	-	1	5
Margatiga	-	-	46	34
Sekampung Udik	13	11	22	18
Jabung	12	-	10	5
Pasir Sakti	-	11	14	13
Waway Karya	-	-	-	-
Marga Sekampung	-	-	7	9
Labuhan Maringgai	39	45	32	60
Mataram Baru	7	-	13	4
Bandar Sribhawono	-	-	21	17
Melinting	-	-	20	22
Gunung Pelindung	-	4	1	4
Way Jepara	-	-	17	10
Braja Slebah	8	7	10	21
Labuhan Ratu	-	-	2	8
Sukadana	-	-	13	4
Bumi Agung	61	32	70	35
Batanghari Nuban	-	-	-	2
Pekalongan	-	-	2	-
Raman Utara	-	-	3	16
Purbolinggo	-	-	38	29
Way Bungur	-	-	8	21
<b>Lampung Timur</b>	<b>156</b>	<b>120</b>	<b>361</b>	<b>373</b>

Lanjutan Tabel/Continued Table 5.1.1

Kecamatan Subdistrict	Kacag Panjang Long Beans		Kangkung Water Spinach	
	2021	2022 <sup>x</sup>	2021	2022 <sup>x</sup>
(1)	(2)	(3)	(4)	(5)
Metro Kibang	42	44	-	-
Batanghari	24	16	32	19
Sekampung	13	7	3	1
Margatiga	79	58	-	1
Sekampung Udik	27	25	10	11
Jabung	22	5	26	6
Pasir Sakti	23	17	9	22
Waway Karya	-	-	-	-
Marga Sekampung	-	-	-	-
Labuhan Maringgai	21	56	109	146
Mataram Baru	11	6	7	4
Bandar Sribhawono	12	17	2	-
Melinting	4	4	-	-
Gunung Pelindung	3	6	7	5
Way Jepara	30	17	22	28
Braja Slebah	22	19	8	12
Labuhan Ratu	23	12	2	9
Sukadana	-	-	-	1
Bumi Agung	69	35	67	37
Batanghari Nuban	9	9	-	1
Pekalongan	5	5	52	51
Raman Utara	6	24	28	35
Purbolinggo	60	59	43	42
Way Bungur	9	16	7	9
<b>Lampung Timur</b>	<b>513</b>	<b>456</b>	<b>433</b>	<b>439</b>

Lanjutan Tabel/Continued Table 5.1.1

Kecamatan Subdistrict	Kembang Kol Cauliflower		Kentang Potato	
	2021	2022 <sup>x</sup>	2021	2022 <sup>x</sup>
(1)	(2)	(3)	(4)	(5)
Metro Kibang	-	-	-	-
Batanghari	18	15	-	-
Sekampung	-	-	-	-
Margatiga	-	-	-	-
Sekampung Udik	-	-	-	-
Jabung	-	-	-	-
Pasir Sakti	-	-	-	-
Waway Karya	-	-	-	-
Marga Sekampung	-	-	-	-
Labuhan Maringgai	11	14	-	-
Mataram Baru	-	-	-	-
Bandar Sribhawono	-	-	-	-
Melinting	-	-	-	-
Gunung Pelindung	-	-	-	-
Way Jepara	-	-	-	-
Braja Slebah	-	-	-	-
Labuhan Ratu	-	-	-	-
Sukadana	-	-	-	-
Bumi Agung	-	-	-	-
Batanghari Nuban	-	-	-	-
Pekalongan	-	-	-	-
Raman Utara	-	-	-	-
Purbolinggo	-	-	-	-
Way Bungur	-	-	-	-
<b>Lampung Timur</b>	<b>29</b>	<b>29</b>	-	-

Lanjutan Tabel/Continued Table 5.1.1

Kecamatan Subdistrict	Ketimun Cucumber		Kubis Cabbage	
	2021	2022*	2021	2022*
(1)	(2)	(3)	(4)	(5)
Metro Kibang	53	61	-	-
Batanghari	28	23	-	-
Sekampung	10	6	-	-
Margatiga	66	40	-	-
Sekampung Udik	14	14	-	-
Jabung	17	5	-	-
Pasir Sakti	30	29	-	-
Waway Karya	-	-	-	-
Marga Sekampung	-	-	-	-
Labuhan Maringgai	26	62	-	-
Mataram Baru	8	3	-	-
Bandar Sribhawono	6	15	-	-
Melinting	2	2	-	-
Gunung Pelindung	7	7	-	-
Way Jepara	13	14	-	-
Braja Slebah	23	28	-	-
Labuhan Ratu	21	13	-	-
Sukadana	-	-	-	-
Bumi Agung	65	35	-	-
Batanghari Nuban	-	3	-	-
Pekalongan	-	-	-	-
Raman Utara	17	27	-	-
Purbolinggo	40	42	-	-
Way Bungur	10	8	-	-
<b>Lampung Timur</b>	<b>455</b>	<b>436</b>	<b>-</b>	<b>-</b>

Lanjutan Tabel/Continued Table 5.1.1

Kecamatan Subdistrict	Kabu Siam Chayote		Melon Melon	
	2021	2022 <sup>x</sup>	2021	2022 <sup>x</sup>
(1)	(2)	(3)	(4)	(5)
Metro Kibang	-	-	-	-
Batanghari	-	-	1	-
Sekampung	-	-	-	1
Margatiga	-	-	-	-
Sekampung Udik	2	2	-	-
Jabung	-	-	4	6
Pasir Sakti	10	6	8	11
Waway Karya	-	-	-	-
Marga Sekampung	-	-	-	-
Labuhan Maringgai	-	-	2	6
Mataram Baru	3	-	6	-
Bandar Sribhawono	-	-	-	-
Melinting	-	-	-	-
Gunung Pelindung	-	-	1	1
Way Jepara	-	-	-	-
Braja Slebah	-	-	17	-
Labuhan Ratu	-	-	-	-
Sukadana	-	-	-	-
Bumi Agung	-	-	-	-
Batanghari Nuban	-	-	-	-
Pekalongan	-	-	-	-
Raman Utara	-	-	-	-
Purbolinggo	-	-	2	-
Way Bungur	-	-	-	-
<b>Lampung Timur</b>	<b>15</b>	<b>8</b>	<b>41</b>	<b>25</b>

Lanjutan Tabel/Continued Table 5.1.1

Kecamatan Subdistrict	Paprika Bell Pepper		Petsai/Sawi Chinese Cabbage/Mutard Green	
	2021	2022*	2021	2022*
(1)	(2)	(3)	(4)	(5)
Metro Kibang	-	-	-	-
Batanghari	-	-	17	13
Sekampung	-	-	-	-
Margatiga	-	-	-	-
Sekampung Udik	-	-	-	-
Jabung	-	-	-	-
Pasir Sakti	-	-	14	5
Waway Karya	-	-	-	-
Marga Sekampung	-	-	-	-
Labuhan Maringgai	-	-	63	45
Mataram Baru	-	-	-	-
Bandar Sribhawono	-	-	-	-
Melinting	-	-	-	-
Gunung Pelindung	-	-	1	6
Way Jepara	-	-	-	-
Braja Slebah	-	-	-	-
Labuhan Ratu	-	-	-	-
Sukadana	-	-	-	-
Bumi Agung	-	-	-	-
Batanghari Nuban	-	-	-	-
Pekalongan	-	-	60	61
Raman Utara	-	-	-	-
Purbolinggo	-	-	-	-
Way Bungur	-	-	-	-
<b>Lampung Timur</b>	-	-	<b>155</b>	<b>130</b>



Lanjutan Tabel/Continued Table 5.1.1

Kecamatan Subdistrict	Semangka Water Melon		Stroberi Strawberry	
	2021	2022*	2021	2022*
(1)	(2)	(3)	(4)	(5)
Metro Kibang	19	19	-	-
Batanghari	27	15	-	-
Sekampung	6	-	-	-
Margatiga	-	-	-	-
Sekampung Udik	-	-	-	-
Jabung	6	8	-	-
Pasir Sakti	14	12	-	-
Waway Karya	-	-	-	-
Marga Sekampung	-	-	-	-
Labuhan Maringgai	-	3	-	-
Mataram Baru	7	-	-	-
Bandar Sribhawono	-	-	-	-
Melinting	-	-	-	-
Gunung Pelindung	-	-	-	-
Way Jepara	35	22	-	-
Braja Slebah	135	130	-	-
Labuhan Ratu	31	16	-	-
Sukadana	43	32	-	-
Bumi Agung	-	-	-	-
Batanghari Nuban	25	41	-	-
Pekalongan	4	-	-	-
Raman Utara	7	-	-	-
Purbolinggo	41	-	-	-
Way Bungur	14	28	-	-
<b>Lampung Timur</b>	<b>413</b>	<b>326</b>	<b>-</b>	<b>-</b>

Lanjutan Tabel/Continued Table 5.1.1

Kecamatan Subdistrict	Terong Eggplant		Tomat Tomato	
	2021	2022*	2021	2022*
(1)	(2)	(3)	(4)	(5)
Metro Kibang	60	40	20	20
Batanghari	25	21	5	13
Sekampung	6	6	-	-
Margatiga	67	45	56	38
Sekampung Udik	28	24	14	15
Jabung	10	5	10	7
Pasir Sakti	17	28	10	27
Waway Karya	36	92	-	-
Marga Sekampung	17	32	-	-
Labuhan Maringgai	48	52	24	32
Mataram Baru	8	9	6	2
Bandar Sribhawono	23	18	5	14
Melinting	28	34	2	1
Gunung Pelindung	7	5	3	4
Way Jepara	27	15	12	8
Braja Slebah	23	30	24	-
Labuhan Ratu	16	8	4	7
Sukadana	14	11	10	12
Bumi Agung	74	37	72	31
Batanghari Nuban	5	13	-	-
Pekalongan	8	5	5	-
Raman Utara	11	23	-	-
Purbolinggo	46	44	37	39
Way Bungur	11	14	3	-
<b>Lampung Timur</b>	<b>615</b>	<b>610</b>	<b>320</b>	<b>270</b>

Lanjutan Tabel/Continued Table 5.1.1

Kecamatan Subdistrict	Wortel Carrot		Cabai Besar/TW/Teropong Chili/Big Chili	
	2021	2022 <sup>x</sup>	2021	2022 <sup>x</sup>
(1)	(2)	(3)	(4)	(5)
Metro Kibang	-	-	390	384
Batanghari	-	-	-	-
Sekampung	-	-	-	-
Margatiga	-	-	-	-
Sekampung Udik	-	-	-	-
Jabung	-	-	-	-
Pasir Sakti	-	-	15	11
Waway Karya	-	-	319	260
Marga Sekampung	-	-	-	-
Labuhan Maringgai	-	-	16	18
Mataram Baru	-	-	8	4
Bandar Sribhawono	-	-	-	-
Melinting	-	-	5	-
Gunung Pelindung	-	-	5	4
Way Jepara	-	-	31	6
Braja Slebah	-	-	16	20
Labuhan Ratu	-	-	-	-
Sukadana	-	-	-	-
Bumi Agung	-	-	62	35
Batanghari Nuban	-	-	-	4
Pekalongan	-	-	-	-
Raman Utara	-	-	-	-
Purbolinggo	-	-	27	32
Way Bungur	-	-	7	21
<b>Lampung Timur</b>	-	-	<b>901</b>	<b>798</b>

Lanjutan Tabel/Continued Table 5.1.1

Kecamatan Subdistrict	Cabai Keriting Chili/Curly Chili		Jamur Tiram King Oyster Mushrooms (m <sup>2</sup> )	
	2021	2022 <sup>x</sup>	2021	2022 <sup>x</sup>
(1)	(2)	(3)	(4)	(5)
Metro Kibang	-	46	-	-
Batanghari	106	63	-	-
Sekampung	12	15	-	-
Margatiga	51	38	-	-
Sekampung Udik	42	22	-	-
Jabung	11	13	-	-
Pasir Sakti	4	13	-	-
Waway Karya	-	-	-	-
Marga Sekampung	8	11	-	-
Labuhan Maringgai	21	10	-	-
Mataram Baru	14	13	11	-
Bandar Sribhawono	27	34	-	-
Melinting	-	-	-	-
Gunung Pelindung	-	5	-	-
Way Jepara	-	9	347	275
Braja Slebah	9	25	-	-
Labuhan Ratu	21	12	-	-
Sukadana	-	7	-	-
Bumi Agung	63	31	-	-
Batanghari Nuban	3	13	-	-
Pekalongan	1	-	-	-
Raman Utara	5	17	-	-
Purbolinggo	15	28	2 400	2 600
Way Bungur	8	21	-	-
<b>Lampung Timur</b>	<b>420</b>	<b>446</b>	<b>2 758</b>	<b>2 875</b>

Lanjutan Tabel/Continued Table 5.1.1

Kecamatan Subdistrict	Jamur Merang Straw Mushrooms (m <sup>2</sup> )		Jamur Lainnya Others Mushrooms (m <sup>2</sup> )	
	2021	2022 <sup>x</sup>	2021	2022 <sup>x</sup>
(1)	(2)	(3)	(4)	(5)
Metro Kibang	-	-	-	-
Batanghari	420	298	-	-
Sekampung	-	-	-	-
Margatiga	-	-	-	-
Sekampung Udik	-	-	-	-
Jabung	-	-	-	-
Pasir Sakti	-	-	-	-
Waway Karya	-	-	-	-
Marga Sekampung	-	-	-	-
Labuhan Maringgai	-	-	-	-
Mataram Baru	-	-	-	-
Bandar Sribhawono	-	-	-	-
Melinting	-	-	-	-
Gunung Pelindung	-	-	-	-
Way Jepara	-	-	231	-
Braja Slebah	-	-	-	-
Labuhan Ratu	-	-	-	-
Sukadana	-	-	-	-
Bumi Agung	-	-	-	-
Batanghari Nuban	-	-	-	-
Pekalongan	-	-	-	-
Raman Utara	-	-	-	-
Purbolinggo	-	-	-	-
Way Bungur	-	-	-	-
<b>Lampung Timur</b>	<b>420</b>	<b>298</b>	<b>231</b>	<b>-</b>

Catatan/Note: Angka Sementara

Sumber/Source: BPS, Statistik Pertanian Hortikultura SPH-SBS/BPS-Statistics Indonesia, Agricultural Statistic for Horticulture SPH-SBS

**Tabel 5.1.2** **Produksi Tanaman Sayuran Menurut Kecamatan dan Jenis Tanaman diKabupaten Lampung Timur (kuintal), 2021 dan 2022\***  
**Production of Vegetables by Subdistrict and Kind of Plant in Lampung Timur Regency (quintal), 2021 and 2022\***

Kecamatan Subdistrict	Bawang Daun Scallion		Bawang Merah Shallots	
	2021	2022*	2021	2022*
(1)	(2)	(3)	(4)	(5)
Metro Kibang	-	-	-	-
Batanghari	2 645	987	-	-
Sekampung	-	-	-	-
Margatiga	-	-	-	-
Sekampung Udik	65	80	-	-
Jabung	-	-	-	-
Pasir Sakti	72	90	2	-
Waway Karya	-	-	-	-
Marga Sekampung	-	-	-	-
Labuhan Maringgai	-	-	-	-
Mataram Baru	-	-	-	-
Bandar Sribhawono	3	113	-	-
Melinting	-	-	-	-
Gunung Pelindung	-	45	-	-
Way Jepara	-	-	-	-
Braja Slebah	93	183	-	-
Labuhan Ratu	-	-	-	-
Sukadana	-	-	-	-
Bumi Agung	-	-	-	-
Batanghari Nuban	-	-	-	-
Pekalongan	486	981	-	-
Raman Utara	-	-	-	-
Purbolinggo	-	-	-	-
Way Bungur	-	-	-	-
<b>Lampung Timur</b>	<b>3 364</b>	<b>2 479</b>	<b>2</b>	<b>-</b>

Lanjutan Tabel/Continued Table 5.1.2

Kecamatan Subdistrict	Bawang Putih Garlic		Bayam Spinach	
	2021	2022*	2021	2022*
(1)	(2)	(3)	(4)	(5)
Metro Kibang	-	-	-	-
Batanghari	-	-	5 223	605
Sekampung	-	-	1	128
Margatiga	-	-	-	-
Sekampung Udik	-	-	42	47
Jabung	-	-	79	-
Pasir Sakti	-	-	62	28
Waway Karya	-	-	-	-
Marga Sekampung	-	-	-	-
Labuhan Maringgai	-	-	209	362
Mataram Baru	-	-	16	-
Bandar Sribhawono	-	-	23	57
Melinting	-	-	-	-
Gunung Pelindung	-	-	2	16
Way Jepara	-	-	-	-
Braja Slebah	-	-	110	120
Labuhan Ratu	-	-	-	-
Sukadana	-	-	-	-
Bumi Agung	-	-	224	377
Batanghari Nuban	-	-	-	3
Pekalongan	-	-	229	832
Raman Utara	-	-	214	186
Purbolinggo	-	-	151	290
Way Bungur	-	-	131	188
<b>Lampung Timur</b>	-	-	<b>6 716</b>	<b>3 238</b>

Lanjutan Tabel/Continued Table 5.1.2

Kecamatan Subdistrict	Buncis String Bean		Cabai Rawit Cayenne Pepper	
	2021	2022*	2021	2022*
(1)	(2)	(3)	(4)	(5)
Metro Kibang	-	-	4	226
Batanghari	1 088	162	414	118
Sekampung	-	-	65	42
Margatiga	-	-	448	362
Sekampung Udik	164	240	269	232
Jabung	186	-	88	24
Pasir Sakti	-	71	107	98
Waway Karya	-	-	-	-
Marga Sekampung	-	-	80	60
Labuhan Maringgai	119	264	238	528
Mataram Baru	11	-	64	52
Bandar Sribhawono	-	-	104	1 056
Melinting	-	-	573	208
Gunung Pelindung	-	25	4	17
Way Jepara	-	-	163	167
Braja Slebah	71	56	128	117
Labuhan Ratu	-	-	22	23
Sukadana	-	-	54	16
Bumi Agung	214	333	347	272
Batanghari Nuban	-	-	-	4
Pekalongan	-	-	14	-
Raman Utara	-	-	220	197
Purbolinggo	-	-	122	141
Way Bungur	-	-	184	244
<b>Lampung Timur</b>	<b>1 853</b>	<b>1 151</b>	<b>3 712</b>	<b>4 203</b>



Lanjutan Tabel/Continued Table 5.1.2

Kecamatan Subdistrict	Kacang Panjang Long Beans		Kangkung Water Spinach	
	2021	2022*	2021	2022*
(1)	(2)	(3)	(4)	(5)
Metro Kibang	1 572	404	-	-
Batanghari	411	234	3 915	536
Sekampung	627	60	5	4
Margatiga	654	588	-	5
Sekampung Udik	1 564	1 100	756	183
Jabung	92	21	89	24
Pasir Sakti	148	160	29	80
Waway Karya	-	-	-	-
Marga Sekampung	-	-	-	-
Labuhan Maringgai	130	622	358	539
Mataram Baru	44	52	38	14
Bandar Sribhawono	270	347	4	-
Melinting	62	30	-	-
Gunung Pelindung	26	49	13	22
Way Jepara	181	378	102	333
Braja Slebah	160	179	92	135
Labuhan Ratu	84	82	4	33
Sukadana	-	-	-	5
Bumi Agung	334	512	340	445
Batanghari Nuban	160	52	-	5
Pekalongan	10	68	487	533
Raman Utara	247	353	200	220
Purbolinggo	166	492	127	274
Way Bungur	167	183	157	116
<b>Lampung Timur</b>	<b>7 108</b>	<b>5 966</b>	<b>6 716</b>	<b>3 505</b>

Lanjutan Tabel/Continued Table 5.1.2

Kecamatan Subdistrict	Kembang Kol Cauliflower		Kentang Potato	
	2021	2022 <sup>x</sup>	2021	2022 <sup>x</sup>
(1)	(2)	(3)	(4)	(5)
Metro Kibang	-	-	-	-
Batanghari	2 080	1 050	-	-
Sekampung	-	-	-	-
Margatiga	-	-	-	-
Sekampung Udik	-	-	-	-
Jabung	-	-	-	-
Pasir Sakti	-	-	-	-
Waway Karya	-	-	-	-
Marga Sekampung	-	-	-	-
Labuhan Maringgai	50	402	-	-
Mataram Baru	-	-	-	-
Bandar Sribhawono	-	-	-	-
Melinting	-	-	-	-
Gunung Pelindung	-	-	-	-
Way Jepara	-	-	-	-
Braja Slebah	-	-	-	-
Labuhan Ratu	-	-	-	-
Sukadana	-	-	-	-
Bumi Agung	-	-	-	-
Batanghari Nuban	-	-	-	-
Pekalongan	-	-	-	-
Raman Utara	-	-	-	-
Purbolinggo	-	-	-	-
Way Bungur	-	-	-	-
<b>Lampung Timur</b>	<b>2 130</b>	<b>1 452</b>	<b>-</b>	<b>-</b>

Lanjutan Tabel/*Continued Table* 5.1.2

Kecamatan Subdistrict	Ketimun Cucumber		Kubis Cabbage	
	2021	2022 <sup>x</sup>	2021	2022 <sup>x</sup>
(1)	(2)	(3)	(4)	(5)
Metro Kibang	4 188	372	-	-
Batanghari	850	269	-	-
Sekampung	1 458	49	-	-
Margatiga	257	173	-	-
Sekampung Udik	1 036	766	-	-
Jabung	74	12	-	-
Pasir Sakti	153	128	-	-
Waway Karya	-	-	-	-
Marga Sekampung	-	-	-	-
Labuhan Maringgai	32	486	-	-
Mataram Baru	29	36	-	-
Bandar Sribhawono	96	132	-	-
Melinting	74	2	-	-
Gunung Pelindung	29	28	-	-
Way Jepara	158	381	-	-
Braja Slebah	240	262	-	-
Labuhan Ratu	130	72	-	-
Sukadana	-	-	-	-
Bumi Agung	196	355	-	-
Batanghari Nuban	-	15	-	-
Pekalongan	-	-	-	-
Raman Utara	220	1 780	-	-
Purbolinggo	142	365	-	-
Way Bungur	411	46	-	-
<b>Lampung Timur</b>	<b>9 773</b>	<b>5 727</b>	<b>-</b>	<b>-</b>

Lanjutan Tabel/*Continued Table* 5.1.2

Kecamatan Subdistrict	Labu Siam Chayote		Melon Melon	
	2021	2022 <sup>x</sup>	2021	2022 <sup>x</sup>
(1)	(2)	(3)	(4)	(5)
Metro Kibang	-	-	-	-
Batanghari	-	-	39	-
Sekampung	-	-	-	1
Margatiga	-	-	-	-
Sekampung Udik	88	56	-	-
Jabung	-	-	4	193
Pasir Sakti	95	48	73	87
Waway Karya	-	-	-	-
Marga Sekampung	-	-	-	-
Labuhan Maringgai	-	-	2	10
Mataram Baru	8	-	6	-
Bandar Sribhawono	-	-	-	-
Melinting	-	-	-	-
Gunung Pelindung	-	-	1	1
Way Jepara	-	-	-	-
Braja Slebah	-	-	155	-
Labuhan Ratu	-	-	-	-
Sukadana	-	-	-	-
Bumi Agung	-	-	-	-
Batanghari Nuban	-	-	-	-
Pekalongan	-	-	-	-
Raman Utara	-	-	-	-
Purbolinggo	-	-	2	-
Way Bungur	-	-	-	-
<b>Lampung Timur</b>	<b>191</b>	<b>104</b>	<b>282</b>	<b>292</b>

Lanjutan Tabel/*Continued Table* 5.1.2

Kecamatan Subdistrict	Paprika Bell Pepper		Petsai/Sawi Chinese Cabbage/Mutard Green	
	2021	2022 <sup>x</sup>	2021	2022 <sup>x</sup>
(1)	(2)	(3)	(4)	(5)
Metro Kibang	-	-	-	-
Batanghari	-	-	291	108
Sekampung	-	-	-	-
Margatiga	-	-	-	-
Sekampung Udik	-	-	-	-
Jabung	-	-	-	-
Pasir Sakti	-	-	46	11
Waway Karya	-	-	-	-
Marga Sekampung	-	-	-	-
Labuhan Maringgai	-	-	99	102
Mataram Baru	-	-	-	-
Bandar Sribhawono	-	-	-	-
Melinting	-	-	-	-
Gunung Pelindung	-	-	1	39
Way Jepara	-	-	-	-
Braja Slebah	-	-	-	-
Labuhan Ratu	-	-	-	-
Sukadana	-	-	-	-
Bumi Agung	-	-	-	-
Batanghari Nuban	-	-	-	-
Pekalongan	-	-	252	393
Raman Utara	-	-	-	-
Purbolinggo	-	-	-	-
Way Bungur	-	-	-	-
<b>Lampung Timur</b>	<b>-</b>	<b>-</b>	<b>689</b>	<b>653</b>

Lanjutan Tabel/Continued Table 5.1.2

Kecamatan Subdistrict	Semangka Water Melon		Stroberi Strawberry	
	2021	2022 <sup>x</sup>	2021	2022 <sup>x</sup>
(1)	(2)	(3)	(4)	(5)
Metro Kibang	915	71	-	-
Batanghari	2 140	510	-	-
Sekampung	800	-	-	-
Margatiga	-	-	-	-
Sekampung Udik	-	-	-	-
Jabung	6	309	-	-
Pasir Sakti	65	88	-	-
Waway Karya	-	-	-	-
Marga Sekampung	-	-	-	-
Labuhan Maringgai	-	3	-	-
Mataram Baru	7	-	-	-
Bandar Sribhawono	-	-	-	-
Melinting	-	-	-	-
Gunung Pelindung	-	-	-	-
Way Jepara	182	425	-	-
Braja Slebah	1 850	7 240	-	-
Labuhan Ratu	928	255	-	-
Sukadana	116	142	-	-
Bumi Agung	-	-	-	-
Batanghari Nuban	500	349	-	-
Pekalongan	23	-	-	-
Raman Utara	135	-	-	-
Purbolinggo	860	-	-	-
Way Bungur	145	500	-	-
<b>Lampung Timur</b>	<b>8 671</b>	<b>9 892</b>	<b>-</b>	<b>-</b>

Lanjutan Tabel/Continued Table 5.1.2

Kecamatan Subdistrict	Terung Eggplant		Tomat Tomato	
	2021	2022*	2021	2022*
(1)	(2)	(3)	(4)	(5)
Metro Kibang	2 613	684	1 255	1 040
Batanghari	263	452	51	2 176
Sekampung	869	174	-	-
Margatiga	303	574	206	1 301
Sekampung Udik	240	558	176	1 153
Jabung	35	10	16	176
Pasir Sakti	87	471	38	2 098
Waway Karya	1 963	6 341	-	-
Marga Sekampung	72	514	-	-
Labuhan Maringgai	182	1 053	54	2 928
Mataram Baru	20	132	9	172
Bandar Sribhawono	111	268	6	2 030
Melinting	478	687	2	112
Gunung Pelindung	37	86	38	435
Way Jepara	249	559	184	831
Braja Slebah	214	438	147	-
Labuhan Ratu	73	122	13	602
Sukadana	39	109	19	608
Bumi Agung	213	762	305	3 810
Batanghari Nuban	209	151	-	-
Pekalongan	354	110	25	-
Raman Utara	330	657	-	-
Purbolinggo	121	572	120	2 725
Way Bungur	476	319	27	-
<b>Lampung Timur</b>	<b>9 549</b>	<b>15 803</b>	<b>2 691</b>	<b>22 197</b>

Lanjutan Tabel/Continued Table 5.1.2

Kecamatan Subdistrict	Wortel Carrot		Cabai Besar/TW/ Teropong Chili/Big Chili		Cabai Keriting Chili/Curly Chili	
	2021	2022*	2021	2022*	2021	2022*
(1)	(2)	(3)	(4)	(5)	(6)	(7)
Metro Kibang	-	-	1 200	3 558	-	414
Batanghari	-	-	-	-	13 509	2 257
Sekampung	-	-	-	-	408	207
Margatiga	-	-	-	-	426	491
Sekampung Udik	-	-	-	-	669	611
Jabung	-	-	-	-	96	82
Pasir Sakti	-	-	108	127	8	88
Waway Karya	-	-	8 538	7 286	-	-
Marga Sekampung	-	-	-	-	82	131
Labuhan Maringgai	-	-	102	320	84	109
Mataram Baru	-	-	26	123	67	368
Bandar Sribhawono	-	-	-	-	208	1 805
Melinting	-	-	119	-	-	-
Gunung Pelindung	-	-	58	31	-	59
Way Jepara	-	-	297	11	-	520
Braja Slebah	-	-	158	238	105	281
Labuhan Ratu	-	-	-	-	110	89
Sukadana	-	-	-	-	-	24
Bumi Agung	-	-	306	572	322	497
Batanghari Nuban	-	-	-	28	79	101
Pekalongan	-	-	-	-	58	-
Raman Utara	-	-	-	-	190	266
Purbolinggo	-	-	140	354	55	330
Way Bungur	-	-	198	434	257	445
<b>Lampung Timur</b>	<b>-</b>	<b>-</b>	<b>11 250</b>	<b>13 081</b>	<b>16 733</b>	<b>9 174</b>



Lanjutan Tabel/*Continued Table* 5.1.2

Kecamatan Subdistrict	Jamur Tiram King Oyster Mushroom (Kg)		Jamur Merang Straw Mashrooms (Kg)		Jamur Lainnya Others Mashrooms (Kg)	
	2021	2022 <sup>x</sup>	2021	2022 <sup>x</sup>	2021	2022 <sup>x</sup>
(1)	(2)	(3)	(4)	(5)	(6)	(7)
Metro Kibang	-	-	-	-	-	-
Batanghari	-	-	574	707	-	-
Sekampung	-	-	-	-	-	-
Margatiga	-	-	-	-	-	-
Sekampung Udik	-	-	-	-	-	-
Jabung	-	-	-	-	-	-
Pasir Sakti	-	-	-	-	-	-
Waway Karya	-	-	-	-	-	-
Marga Sekampung	-	-	-	-	-	-
Labuhan Maringgai	-	-	-	-	-	-
Mataram Baru	18	-	-	-	-	-
Bandar Sribhawono	-	-	-	-	-	-
Melinting	-	-	-	-	-	-
Gunung Pelindung	-	-	-	-	-	-
Way Jepara	519	681	-	-	354	-
Braja Slebah	-	-	-	-	-	-
Labuhan Ratu	-	-	-	-	-	-
Sukadana	-	-	-	-	-	-
Bumi Agung	-	-	-	-	-	-
Batanghari Nuban	-	-	-	-	-	-
Pekalongan	-	-	-	-	-	-
Raman Utara	-	-	-	-	-	-
Purbolinggo	1 325	2 016	-	-	-	-
Way Bungur	-	-	-	-	-	-
<b>Lampung Timur</b>	<b>1 862</b>	<b>2 697</b>	<b>574</b>	<b>707</b>	<b>354</b>	<b>-</b>

Catatan/*Note*: Angka Sementara

Sumber/*Source*: BPS, Statistik Pertanian Hortikultura SPH-SBS/BPS-Statistics Indonesia, Agricultural Statistic for Horticulture SPH-SBS

**Tabel**  
**Table** 5.1.3

**Luas Panen Tanaman Sayuran dan Buah-buahan Semusim Menurut Jenis Tanaman diKabupaten Lampung Timur (ha), 2019–2022**  
**Harvested Area of Seasonal Vegetables and Fruits by Kind of Plant in Lampung Timur Regency (ha), 2019–2022**

Jenis Tanaman/Kind of Plants	2019	2020	2021	2022*
(1)	(2)	(3)	(4)	(5)
<b>Sayuran/Vegetables:</b>	62	86	134	145
Bawang Daun/ Scallion	19	9	1	-
Bawang Merah/ Shallots	-	-	-	-
Bawang Putih/ Garlic	290	345	426	425
Bayam/ Spinach	132	131	156	120
Buncis/String bean	341	336	361	373
Cabai Rawit/ Chili/Cayenne Pepper	508	540	513	456
Kacang Panjang/ Long Beans	322	394	433	439
Kangkung/ Water Spinach	1	18	29	29
Kembang Ko/ Cauliflower	-	-	-	-
Kentang/ Potato	359	471	455	436
Ketimun/ Cucumber	-	2	-	-
Kubis/ Cabbage	18	19	15	8
Labu Siam/ Chayote	24	68	41	25
Melon/ Melon	4	3	-	-
Paprika/ Bell Pepper				

Lanjutan Tabel/Continued Table 5.1.3

Jenis Tanaman/Kind of Plants	2019	2020	2021	2022*
(1)	(2)	(3)	(4)	(5)
Petsai/Sawi/ Chinese Cabbage/mustard green	88	94	155	130
Semangka/ Watermelon	235	258	413	326
Stroberi/ Strawberry	-	-	-	-
Terung/ Eggplant	472	557	615	610
Tomat/ Tomato	259	330	320	270
Wortel/ Carrot	-	-	-	-
Cabai Besar/TW/Teropong/ Chili/Big chili	...	...	901	798
Cabai Keriting / Chili/Curlly chili	...	...	420	446
Jamur Tiram/ King Oyster Mushroom	...	...	...	...
Jamur Merang/ Straw Mushroom	...	...	420	298
Jamur Lainnya/ Mushroom	...	...	231	-

Catatan/Note: Angka sementara

Sumber/Source: BPS, Statistik Pertanian Hortikultura SPH-SBS/BPS-Statistics Indonesia, Agricultural Statistic for Horticulture SPH-SBS

**Tabel**  
**Table** 5.1.4

**Produksi Tanaman Sayuran dan Buah-buahan Semusim Menurut Jenis Tanaman diKabupaten Lampung Timur (kuintal), 2019–2022**  
*Production of Seasonal Vegetables and Fruits by Kind of Plant in Lampung Timur Regency (quintal), 2019–2022*

Jenis Tanaman/Kind of Plants	2019	2020	2021	2022*
(1)	(2)	(3)	(4)	(5)
<b>Sayuran/Vegetables:</b>	1 729	429	3 364	2 479
Bawang Daun/ <i>Scallion</i>	530	343	2	-
Bawang Merah/ <i>Shallots</i>	-	-	-	-
Bawang Putih/ <i>Garlic</i>	4 336	2 863	6 716	3 238
Bayam/ <i>Spinach</i>	2 618	567	1 853	1 151
Buncis/ <i>String bean</i>	5 051	3 582	3 712	4 203
Cabai Rawit/ <i>Chili/Cayenne Pepper</i>	13 397	9 948	7 108	5 966
Kacang Panjang/ <i>Long Beans</i>	13 161	5 122	6 716	3 505
Kangkung/ <i>Water Spinach</i>	2	70	2 130	1 452
Kembang Ko/ <i>Cauliflower</i>	-	-	-	-
Kentang/ <i>Potato</i>	6 552	16 609	9 773	5 727
Ketimun/ <i>Cucumber</i>	-	40	-	-
Kubis/ <i>Cabbage</i>	186	153	191	104
Labu Siam/ <i>Chayote</i>	144	1 552	282	292
Melon/ <i>Melon</i>	8	16	-	-
Paprika/ <i>Bell Pepper</i>				

Lanjutan Tabel/*Continued Table* 5.1.3

<b>Jenis Tanaman/Kind of Plants</b>	<b>2019</b>	<b>2020</b>	<b>2021</b>	<b>2022*</b>
(1)	(2)	(3)	(4)	(5)
Petsai/Sawi/ <i>Chinese Cabbage/mustard green</i>	3 617	795	689	653
Semangka/ <i>Watermelon</i>	10 312	12 199	8 671	9 892
Stroberi/ <i>Strawberry</i>	-	-	-	-
Terung/ <i>Eggplant</i>	14 218	13 593	9 549	15 803
Tomat/ <i>Tomato</i>	6 682	2 656	2 691	22 197
Wortel/ <i>Carrot</i>	-	-	-	-
Cabai Besar/TW/Teropong/ <i>Chili/Big chili</i>	...	...	11 250	13 081
Cabai Keriting/ <i>Chili/Curly chili</i>	...	...	16 733	9 174
Jamur Tiram/ <i>King Oyster Mushroom</i>	...	...	1 862	2 697
Jamur Merang/ <i>Straw Mushroom</i>	...	...	574	707
Jamur Lainnya/ <i>Mushroom</i>	...	...	354	-

Catatan/Note: Angka Sementara

Sumber/Source: BPS, Statistik Pertanian Hortikultura SPH-SBS/BPS-Statistics Indonesia, *Agricultural Statistic for Horticulture SPH-SBS*

**Tabel**  
**Table** 5.1.5

**Luas Panen Tanaman Biofarmaka Menurut Kecamatan dan Jenis Tanaman diKabupaten Lampung Timur (m<sup>2</sup>), 2021 dan 2022**  
**Harvested Area of Medicinal Plants by Subdistrict and Kind of Plant in Lampung Timur Regency (m<sup>2</sup>), 2021 and 2022**

Kecamatan Subdistrict	Jahe Ginger		Kapulaga Java Cardamom		Keji Beling Verbenaceae	
	2021	2022 <sup>x</sup>	2021	2022 <sup>x</sup>	2021	2022 <sup>x</sup>
(1)	(2)	(3)	(4)	(5)	(6)	(7)
Metro Kibang	20 000	-	-	-	...	...
Batanghari	560	620	282	247	...	...
Sekampung	3 250	6 475	-	-	...	...
Margatiga	27 300	31 750	1 088	1 500	...	...
Sekampung Udik	14 943	15 663	1 883	1 857	...	...
Jabung	304	199	-	-	...	...
Pasir Sakti	-	450	-	-	...	...
Waway Karya	30 000	30 000	-	-	...	...
Marga Sekampung	11 250	11 000	-	-	...	...
Labuhan Maringgai	5 300	7 500	-	-	...	...
Mataram Baru	180	75	77	-	...	...
Bandar Sribhawono	3 180	3 710	530	925	...	...
Melinting	15 000	-	-	-	...	...
Gunung Pelindung	22	45	-	-	...	...
Way Jepara	53 750	34 000	-	600	...	...
Braja Slebah	44 000	21 000	3 000	-	...	...
Labuhan Ratu	-	180 000	-	-	...	...
Sukadana	600	15 000	-	-	...	...
Bumi Agung	215	162	110	108	...	...
Batanghari Nuban	-	-	-	-	...	...
Pekalongan	170	140	-	-	...	...
Raman Utara	-	-	-	-	...	...
Purbolinggo	2 500	4 700	-	-	...	...
Way Bungur	15 000	15 000	-	-	...	...
<b>Lampung Timur</b>	<b>247 524</b>	<b>377 489</b>	<b>6 970</b>	<b>5 237</b>	<b>...</b>	<b>...</b>

Lanjutan Tabel/Continued Table 5.1.5

Kecamatan Subdistrict	Kencur <i>East Indian Galangal</i>		Kunyit <i>Turmeric</i>		Los/Lengkuas <i>Galanga</i>	
	2021	2022 <sup>x</sup>	2021	2022 <sup>x</sup>	2021	2022 <sup>x</sup>
(1)	(2)	(3)	(4)	(5)	(6)	(7)
Metro Kibang	30 000	-	30 000	-	30 000	-
Batanghari	625	530	1 018	893	1 047	966
Sekampung	1 375	725	398	1 125	249	1 934
Margatiga	31 038	30 100	16 556	20 400	16 956	18 900
Sekampung Udik	23 508	23 732	539	543	586	2 472
Jabung	555	168	583	156	1 800	929
Pasir Sakti	-	635	-	450	-	-
Waway Karya	12 000	12 000	12 300	12 300	10 000	10 000
Marga Sekampung	4 500	7 000	5 750	5 500	5 750	6 000
Labuhan Maringgai	4 000	7 500	1 900	7 500	7 150	7 500
Mataram Baru	210	100	45	20	62	30
Bandar Sribhawono	-	695	1 070	1 200	1 200	1 040
Melinting	-	-	20 000	-	-	-
Gunung Pelindung	14	74	63	54	78	100
Way Jepara	12 250	15 000	17 000	6 000	11 500	11 560
Braja Slebah	32 000	24 400	30 000	15 700	5 400	4 500
Labuhan Ratu	-	-	-	-	-	-
Sukadana	620	6 120	500	2 500	-	500
Bumi Agung	155	119	135	110	170	114
Batanghari Nuban	-	-	-	-	-	-
Pekalongan	95	85	200	130	85	90
Raman Utara	-	-	-	-	-	-
Purbolinggo	1 500	2 600	2 400	4 600	2 300	4 200
Way Bungur	15 000	15 000	15 000	15 000	15 000	15 000
<b>Lampung Timur</b>	<b>169 445</b>	<b>146 583</b>	<b>155 457</b>	<b>94 181</b>	<b>109 333</b>	<b>85 835</b>

Lanjutan Tabel/Continued Table 5.1.5

Kecamatan Subdistrict	Lempuyang <i>Zingiber Aromaticum</i>		Lidah Buaya <i>Aloevera</i>		Sambiloto <i>King of Bitter</i>	
	2021	2022 <sup>x</sup>	2021	2022 <sup>x</sup>	2021	2022 <sup>x</sup>
(1)	(2)	(3)	(4)	(5)	(6)	(7)
Metro Kibang	30 000	-	1 000	5 000	1 000	-
Batanghari	1 078	958	69	66	94	62
Sekampung	-	-	-	-	-	-
Margatiga	-	-	-	-	-	-
Sekampung Udik	245	247	109	105	6	7
Jabung	115	59	124	108	197	64
Pasir Sakti	4	-	16	-	-	-
Waway Karya	10 600	10 600	-	-	-	-
Marga Sekampung	1 500	1 300	-	-	-	-
Labuhan Maringgai	-	-	-	-	-	-
Mataram Baru	20	-	120	50	30	-
Bandar Sribhawono	-	-	215	500	110	135
Melinting	-	-	-	-	-	-
Gunung Pelindung	-	-	1	1	2	2
Way Jepara	-	-	-	-	-	-
Braja Slebah	13 000	5 000	950	1 000	700	500
Labuhan Ratu	-	-	-	-	-	-
Sukadana	-	-	-	-	-	-
Bumi Agung	95	86	80	86	68	75
Batanghari Nuban	-	-	-	-	-	-
Pekalongan	110	75	-	-	15	25
Raman Utara	-	-	-	-	-	-
Purbolinggo	-	-	-	-	-	-
Way Bungur	2 000	2 000	1 000	1 000	1 000	1 000
<b>Lampung Timur</b>	<b>58 767</b>	<b>20 325</b>	<b>3 684</b>	<b>7 916</b>	<b>3 222</b>	<b>1 870</b>



Lanjutan Tabel/Continued Table 5.1.5

Kecamatan Subdistrict	Temuireng Black Turmeric		Temukunci Chinese Keys	
	2021	2022 <sup>x</sup>	2021	2022 <sup>x</sup>
(1)	(2)	(3)	(4)	(5)
Metro Kibang	-	-	-	-
Batanghari	62	57	458	428
Sekampung	-	-	-	-
Margatiga	4 477	4 017	-	-
Sekampung Udik	7	8	137	140
Jabung	59	12	90	18
Pasir Sakti	-	-	-	-
Waway Karya	-	-	-	-
Marga Sekampung	-	-	-	-
Labuhan Maringgai	1 900	3 100	-	-
Mataram Baru	10	-	5	-
Bandar Sribhawono	-	-	-	-
Melinting	-	-	-	-
Gunung Pelindung	-	-	2	16
Way Jepara	-	-	-	-
Braja Slebah	4 750	1 750	7 390	4 390
Labuhan Ratu	-	8	-	-
Sukadana	-	-	-	-
Bumi Agung	90	65	70	62
Batanghari Nuban	-	-	-	-
Pekalongan	75	80	40	30
Raman Utara	-	-	-	-
Purbolinggo	-	-	-	-
Way Bungur	1 000	1 000	-	-
<b>Lampung Timur</b>	<b>12 430</b>	<b>10 097</b>	<b>8 192</b>	<b>5 084</b>

Lanjutan Tabel/Continued Table 5.1.5

Kecamatan Subdistrict	Temulawak Java Turmeric		Serai Lemongrass	
	2021	2022 <sup>x</sup>	2021	2022 <sup>x</sup>
(1)	(2)	(3)	(4)	(5)
Metro Kibang	26 000	-	-	-
Batanghari	981	905	14 070	13 442
Sekampung	298	-	300	715
Margatiga	4 880	9 550	-	-
Sekampung Udik	17	17	402	425
Jabung	39	21	98	102
Pasir Sakti	-	-	-	-
Waway Karya	9 100	9 100	-	-
Marga Sekampung	-	-	-	-
Labuhan Maringgai	2 520	16 500	1 800	5 200
Mataram Baru	10	-	40	-
Bandar Sribhawono	630	710	250	470
Melinting	-	-	-	-
Gunung Pelindung	9	27	6	30
Way Jepara	6 500	-	12 600	-
Braja Slebah	11 200	7 800	13 000	14 000
Labuhan Ratu	-	-	-	-
Sukadana	-	-	-	-
Bumi Agung	80	57	257	79
Batanghari Nuban	-	-	-	-
Pekalongan	207	162	20	35
Raman Utara	-	-	-	-
Purbolinggo	-	-	-	-
Way Bungur	1 000	1 000	1 000	1 000
<b>Lampung Timur</b>	<b>63 471</b>	<b>45 849</b>	<b>43 843</b>	<b>35 498</b>

Lanjutan Tabel/Continued Table 5.1.5

Kecamatan Subdistrict	Mahkota Dewa <i>Paleria Macrocarpa</i> (pohon)		Mengkudu/Pace <i>Indian Mulberry</i> (pohon)		Jeruk Nipis <i>Lime</i> (pohon)	
	2021	2022 <sup>x</sup>	2021	2022 <sup>x</sup>	2021	2022 <sup>x</sup>
(1)	(2)	(3)	(4)	(5)	(6)	(7)
Metro Kibang	-	-	1 000	-	-	-
Batanghari	170	166	268	236	257	247
Sekampung	-	-	40	-	-	-
Margatiga	453	453	807	807	-	-
Sekampung Udik	73	67	31	31	1 754	1 778
Jabung	203	195	705	695	586	506
Pasir Sakti	-	-	-	-	-	20
Waway Karya	-	-	-	-	-	-
Marga Sekampung	-	-	-	-	-	-
Labuhan Maringgai	-	-	-	-	2 500	-
Mataram Baru	170	-	40	40	210	210
Bandar Sribhawono	231	205	455	505	-	1 462
Melinting	-	-	-	-	-	-
Gunung Pelindung	8	8	180	180	3	4
Way Jepara	-	-	-	-	-	105
Braja Slebah	-	-	550	350	-	-
Labuhan Ratu	-	26	-	123	-	-
Sukadana	-	-	-	-	-	-
Bumi Agung	-	-	61	76	220	156
Batanghari Nuban	-	-	-	-	-	-
Pekalongan	-	15	-	-	-	45
Raman Utara	-	-	-	-	-	-
Purbolinggo	-	-	-	-	-	1 251
Way Bungur	1 000	1 000	1 000	1 000	-	-
<b>Lampung Timur</b>	<b>2 308</b>	<b>2 135</b>	<b>5 137</b>	<b>4 043</b>	<b>5 530</b>	<b>5 784</b>

Catatan/Note: Angka Sementara

Sumber/Source: BPS, Statistik Pertanian Hortikultura SPH-TBF/BPS-Statistics Indonesia, Agricultural Statistic for Horticulture SPH-TBF

**Tabel**  
**Table** 5.1.6

**Produksi Tanaman Biofarmaka Menurut Kecamatan dan Jenis Tanaman diKabupaten Lampung Timur (kg), 2021 dan 2022**

***Production of Medicinal Plants by Subdistrict and Kind of Plant in Lampung Timur Regency (kg), 2021 and 2022***

Kecamatan Subdistrict	Jahe Ginger		Kapulaga Java Cardamom		Keji Beling Verbenaceae	
	2021	2022 <sup>x</sup>	2021	2022 <sup>x</sup>	2021	2022 <sup>x</sup>
(1)	(2)	(3)	(4)	(5)	(6)	(7)
Metro Kibang	5 400	-	-	-	...	...
Batanghari	4 904	5 771	1 028	918	...	...
Sekampung	3 450	18 885	-	-	...	...
Margatiga	14 512	91 560	370	1 176	...	...
Sekampung Udik	11 339	90 083	1 291	4 292	...	...
Jabung	487	839	-	-	...	...
Pasir Sakti	-	1 350	-	-	...	...
Waway Karya	70 450	70 450	-	-	...	...
Marga Sekampung	5 540	32 400	-	-	...	...
Labuhan Maringgai	10 302	27 000	-	-	...	...
Mataram Baru	270	90	187	-	...	...
Bandar Sribhawono	2 008	6 542	122	1 999	...	...
Melinting	3 600	-	-	-	...	...
Gunung Pelindung	40	222	-	-	...	...
Way Jepara	65 000	34 000	-	600	...	...
Braja Slebah	42 760	82 000	510	-	...	...
Labuhan Ratu	-	540 000	-	-	...	...
Sukadana	144	76 500	-	-	...	...
Bumi Agung	500	819	245	242	...	...
Batanghari Nuban	-	-	-	-	...	...
Pekalongan	1 766	1 670	-	-	...	...
Raman Utara	-	-	-	-	...	...
Purbolinggo	1 293	12 264	-	-	...	...
Way Bungur	15 000	50 971	-	-	...	...
<b>Lampung Timur</b>	<b>258 765</b>	<b>1 143 416</b>	<b>3 753</b>	<b>9 227</b>	...	...

Lanjutan Tabel/Continued Table 5.1.6

Kecamatan Subdistrict	Kencur <i>East Indian Galangal</i>		Kunyit <i>Turmeric</i>		Los/Lengkuas <i>Galanga</i>	
	2021	2022 <sup>x</sup>	2021	2022 <sup>x</sup>	2021	2022 <sup>x</sup>
(1)	(2)	(3)	(4)	(5)	(6)	(7)
Metro Kibang	14 100	-	16 450	-	17 400	-
Batanghari	11 385	8 270	7 696	8 139	17 117	9 627
Sekampung	1 650	1 540	395	5 062	263	7 022
Margatiga	23 769	58 323	13 338	49 471	12 969	59 169
Sekampung Udik	24 549	90 349	954	3 099	647	5 794
Jabung	608	590	476	555	3 798	4 009
Pasir Sakti	-	1 270	-	900	-	-
Waway Karya	14 965	14 965	13 300	13 300	10 926	10 926
Marga Sekampung	2 720	11 700	4 301	14 650	3 600	11 800
Labuhan Maringgai	8 558	19 500	2 456	20 200	11 490	20 500
Mataram Baru	260	120	52	20	78	30
Bandar Sribhawono	-	3 510	806	4 205	675	2 577
Melinting	-	-	8 600	-	-	-
Gunung Pelindung	35	337	350	199	322	386
Way Jepara	40 000	15 000	17 000	6 000	4 140	11 560
Braja Slebah	36 190	65 000	42 900	53 010	9 924	19 500
Labuhan Ratu	-	-	-	-	-	-
Sukadana	211	12 120	215	6 900	-	1 000
Bumi Agung	350	317	261	343	319	326
Batanghari Nuban	-	-	-	-	-	-
Pekalongan	432	570	1 642	782	624	775
Raman Utara	-	-	-	-	-	-
Purbolinggo	1 130	5 246	2 562	10 119	2 460	8 314
Way Bungur	15 000	35 625	15 000	43 125	30 000	34 500
<b>Lampung Timur</b>	<b>195 912</b>	<b>344 352</b>	<b>148 754</b>	<b>240 079</b>	<b>126 752</b>	<b>207 815</b>

Lanjutan Tabel/Continued Table 5.1.5

Kecamatan Subdistrict	Lempuyang <i>Zingiber Aromaticum</i>		Lidah Buaya <i>Aloevera</i>		Mahkota Dewa <i>Phaleria Macrocarpa</i>	
	2021	2022*	2021	2022*	2021	2022*
(1)	(2)	(3)	(4)	(5)	(6)	(7)
Metro Kibang	18 300	-	500	80 000	-	-
Batanghari	4 551	4 014	155	1 133	7 656	12 648
Sekampung	-	-	-	-	-	-
Margatiga	-	-	-	-	10 872	22 632
Sekampung Udik	589	760	204	2 672	3 144	5 232
Jabung	90	145	472	104	8 681	12 426
Pasir Sakti	3	-	8	-	-	-
Waway Karya	12 400	12 400	-	-	-	-
Marga Sekampung	1 370	1 610	-	-	-	-
Labuhan Maringgai	-	-	-	-	-	-
Mataram Baru	32	-	200	80	4 000	-
Bandar Sribhawono	-	-	208	6 605	2 772	9 570
Melinting	-	-	-	-	-	-
Gunung Pelindung	-	-	8	3	168	208
Way Jepara	-	-	-	-	-	-
Braja Slebah	24 540	5 000	2 300	7 750	-	-
Labuhan Ratu	-	-	-	-	-	432
Sukadana	-	-	-	-	-	-
Bumi Agung	195	162	175	808	-	-
Batanghari Nuban	-	-	-	-	-	-
Pekalongan	1 310	845	-	-	-	264
Raman Utara	-	-	-	-	-	-
Purbolinggo	-	-	-	-	-	-
Way Bungur	2 000	3 000	1 000	10 250	12 000	36 000
<b>Lampung Timur</b>	<b>65 380</b>	<b>27 936</b>	<b>5 230</b>	<b>109 405</b>	<b>49 293</b>	<b>99 412</b>

Lanjutan Tabel/Continued Table 5.1.5

Kecamatan Subdistrict	Mengkudu/Pace Indian Mulberry		Sambiloto King of Bitter		Temuireng Black Turmetic	
	2021	2022*	2021	2022*	2021	2022*
(1)	(2)	(3)	(4)	(5)	(6)	(7)
Metro Kibang	200	-	300	-	-	-
Batanghari	927	856	631	778	199	264
Sekampung	104	-	-	-	-	-
Margatiga	324	324	-	-	4 173	12 264
Sekampung Udik	92	101	6	35	22	36
Jabung	5 495	1 521	288	256	52	7
Pasir Sakti	-	-	-	-	-	-
Waway Karya	-	-	-	-	-	-
Marga Sekampung	-	-	-	-	-	-
Labuhan Maringgai	-	-	-	-	5 004	10 600
Mataram Baru	120	80	37	-	15	-
Bandar Sribhawono	162	1 126	36	361	-	-
Melinting	-	-	-	-	-	-
Gunung Pelindung	899	496	8	4	-	-
Way Jepara	-	-	-	-	-	-
Braja Slebah	4 352	1 450	320	870	8 175	2 950
Labuhan Ratu	-	25	-	-	-	5
Sukadana	-	-	-	-	-	-
Bumi Agung	110	141	128	198	172	239
Batanghari Nuban	-	-	-	-	-	-
Pekalongan	-	-	80	111	1 010	525
Raman Utara	-	-	-	-	-	-
Purbolinggo	-	-	-	-	-	-
Way Bungur	10 000	1 250	1 000	1 250	1 000	2 375
<b>Lampung Timur</b>	<b>22 785</b>	<b>7 370</b>	<b>2 834</b>	<b>3 863</b>	<b>19 822</b>	<b>29 265</b>

Lanjutan Tabel/Continued Table 5.1.5

Kecamatan Subdistrict	Temukunci Chinese Keys		Temulawak Java Turmeric	
	2021	2022*	2021	2022*
	(1)	(2)	(3)	(4)
Metro Kibang	-	-	17 820	-
Batanghari	1 182	1 686	4 447	4 514
Sekampung	-	-	260	-
Margatiga	-	-	15 241	21 323
Sekampung Udik	219	488	302	235
Jabung	125	39	47	83
Pasir Sakti	-	-	-	-
Waway Karya	-	-	10 006	10 000
Marga Sekampung	-	-	-	-
Labuhan Maringgai	-	-	3 879	37 500
Mataram Baru	2	-	7	-
Bandar Sribhawono	-	-	540	1 320
Melinting	-	-	-	-
Gunung Pelindung	7	35	74	66
Way Jepara	-	-	6 000	-
Braja Slebah	8 556	8 780	14 456	12 600
Labuhan Ratu	-	-	-	-
Sukadana	-	-	-	-
Bumi Agung	131	146	149	140
Batanghari Nuban	-	-	-	-
Pekalongan	555	176	2 611	1 141
Raman Utara	-	-	-	-
Purbolinggo	-	-	-	-
Way Bungur	-	-	1 000	1 875
<b>Lampung Timur</b>	<b>10 777</b>	<b>11 350</b>	<b>76 839</b>	<b>90 797</b>



Lanjutan Tabel/*Continued Table 5.1.5*

Kecamatan <i>Subdistrict</i>	Jeruk Nipis <i>Lime</i>		Serai <i>Lemongrass</i>	
	2021	2022*	2021	2022*
(1)	(2)	(3)	(4)	(5)
Metro Kibang	-	-	-	-
Batanghari	3 645	9 105	122 625	293 774
Sekampung	-	-	900	2 145
Margatiga	-	-	-	-
Sekampung Udik	34 360	69 250	3 965	8 009
Jabung	9 160	18 235	768	1 533
Pasir Sakti	-	300	-	-
Waway Karya	-	-	-	-
Marga Sekampung	-	-	-	-
Labuhan Maringgai	25 000	-	7 500	52 200
Mataram Baru	3 150	2 100	210	-
Bandar Sribhawono	-	43 750	750	5 590
Melinting	-	-	-	-
Gunung Pelindung	36	20	51	354
Way Jepara	-	525	37 800	-
Braja Slebah	-	-	70 500	132 000
Labuhan Ratu	-	-	-	-
Sukadana	-	-	-	-
Bumi Agung	2 475	4 031	1 407	628
Batanghari Nuban	-	-	-	-
Pekalongan	-	225	290	385
Raman Utara	-	-	-	-
Purbolinggo	-	18 755	-	-
Way Bungur	-	-	3 000	10 500
<b>Lampung Timur</b>	<b>77 826</b>	<b>166 296</b>	<b>249 766</b>	<b>507 118</b>

Catatan/*Note*: Angka Sementara

Sumber/*Source*: BPS, Statistik Pertanian Hortikultura SPH-TBF/BPS-Statistics Indonesia, *Agricultural Statistic for Horticulture SPH-TBF*

**Tabel** 5.1.7 **Luas Panen Tanaman Biofarmaka Menurut Jenis Tanaman diKabupaten Lampung Timur (m<sup>2</sup>), 2020–2022**  
**Harvested Area of Medicinal Plants by Kind of Plant in Lampung Timur Regency (m<sup>2</sup>), 2020–2022**

Jenis Tanaman Kind of Plants	2020	2021	2022 <sup>x</sup>
(1)	(3)	(4)	(5)
Dlingo/Dringo/ <i>Calamus</i>	...	...	...
Jahe/ <i>Ginger</i>	120 012	247 524	377 489
Kapulaga/ <i>Java Cardamom</i>	6 598	6 970	5 237
Keji Beling/ <i>Verbenaceae</i>	1 787	...	...
Kencur/ <i>East Indian Galangal</i>	148 399	169 445	146 583
Kunyit/ <i>Turmeric</i>	90 514	155 457	94 181
Laos/Lengkuas/ <i>Galanga</i>	75 642	109 333	85 835
Lempuyang/ <i>Zingiber Aromaticum</i>	20 630	58 767	20 325
Lidah Buaya/ <i>Aloevera</i>	3 866	3 684	7 916
Mahkota Dewa/ <i>Phaleria Macrocarpa</i>	2 870	2 308	2 135
Mengkudu/Pace/ <i>Indian Mulberry</i>	4 330	5 137	4 043
Sambiloto/ <i>King of Bitter</i>	2 595	3 222	1 870
Temuireng/ <i>Black Turmeric</i>	9 156	12 430	10 097
Temukunci/ <i>Chinese Keys</i>	2 990	8 192	5 084
Temulawak/ <i>Java Turmeric</i>	18 437	63 471	45 849
Jeruk Nipis/ <i>Lime</i>	...	5 530	5 784
Serai/ <i>Lemongrass</i>	...	43 843	35 498

Catatan/Note: <sup>1</sup> Satuan luas panen dalam pohon/*The unit of harvested area are tree*

Sumber/Source: BPS, Statistik Pertanian Hortikultura SPH-TBF/BPS-Statistics Indonesia, *Agricultural Statistic for Horticulture SPH-TBF*

**Tabel**  
**Table** 5.1.8**Produksi Tanaman Biofarmaka Menurut Jenis Tanaman  
diKabupaten Lampung Timur (kg), 2019–2022**  
**Production of Medicinal Plants by Kind of Plant in Lampung  
Timur Regency (kg),2019–2022**

Jenis Tanaman <i>Kind of Plants</i>	2020	2021	2022 <sup>x</sup>
(1)	(3)	(4)	(5)
Dlingo/Dringo/ <i>Calamus</i>	...	...	...
Jahe/ <i>Ginger</i>	134 114	258 765	1 143 416
Kapulaga/ <i>Java Cardamom</i>	3 320	3 753	9 227
Keji Beling/ <i>Verbenaceae</i>	2 206	...	...
Kencur/ <i>East Indian Galangal</i>	100 032	195 912	344 352
Kunyit/ <i>Turmeric</i>	84 744	148 754	240 079
Laos/Lengkuas/ <i>Galanga</i>	75 661	126 752	207 815
Lempuyang/ <i>Zingiber Aromaticum</i>	26 029	65 380	27 936
Lidah Buaya/ <i>Aloevera</i>	6 363	5 230	109 405
Mahkota Dewa/ <i>Phaleria Macrocarpa</i>	62 652	49 293	99 412
Mengkudu/Pace/ <i>Indian Mulberry</i>	7 295	22 785	7 370
Sambiloto/ <i>King of Bitter</i>	2 087	2 834	3 863
Temuireng/ <i>Black Turmeric</i>	13 941	19 822	29 265
Temukunci/ <i>Chinese Keys</i>	3 772	10 777	11 350
Temulawak/ <i>Java Turmeric</i>	31 826	76 839	90 797
Jeruk Nipis/ <i>Lime</i>	...	77 826	166 296
Serai/ <i>Lemongrass</i>	...	249 766	507 118

Catatan/Note: Angka Sementara

Sumber/Source: BPS, Statistik Pertanian Hortikultura SPH-TBF/BPS-Statistics Indonesia, Agricultural Statistic for Horticulture SPH-TBF

**Tabel**  
**Table** 5.1.9

**Luas Panen Tanaman Hias Menurut Kecamatan dan Jenis Tanaman diKabupaten Lampung Timur (m<sup>2</sup>), 2021 dan 2022<sup>x</sup>**  
**Harvested Area of Ornamental Plants by Subdistrict and Kind of Plant in Lampung Timur Regency (m<sup>2</sup>), 2021 and 2022<sup>x</sup>**

Kecamatan Subdistrict	Anthurium Bunga/ Flamingo Lily Flower		Anthurium Daun/ Anthurium		Anyelir/ Carnation	
	2021	2022 <sup>x</sup>	2021	2022 <sup>x</sup>	2021	2022 <sup>x</sup>
(1)	(2)	(3)	(4)	(5)		
Metro Kibang	-	-	...	...	...	...
Batanghari	195	235	...	...	...	...
Sekampung	-	-	...	...	...	...
Margatiga	-	-	...	...	...	...
Sekampung Udik	-	-	...	...	...	...
Jabung	-	-	...	...	...	...
Pasir Sakti	35	-	...	...	...	...
Waway Karya	-	-	...	...	...	...
Marga Sekampung	-	-	...	...	...	...
Labuhan Maringgai	-	-	...	...	...	...
Mataram Baru	1	-	...	...	...	...
Bandar Sribhawono	-	-	...	...	...	...
Melinting	-	-	...	...	...	...
Gunung Pelindung	-	-	...	...	...	...
Way Jepara	-	-	...	...	...	...
Braja Slebah	-	-	...	...	...	...
Labuhan Ratu	-	-	...	...	...	...
Sukadana	-	-	...	...	...	...
Bumi Agung	-	-	...	...	...	...
Batanghari Nuban	-	-	...	...	...	...
Pekalongan	30	5	...	...	...	...
Raman Utara	-	-	...	...	...	...
Purbolinggo	-	-	...	...	...	...
Way Bungur	-	-	...	...	...	...
Lampung Timur	<b>261</b>	<b>240</b>	...	...	...	...

Lanjutan Tabel/*Continued Table* 5.1.9

Kecamatan <i>Subdistrict</i>	Balaceng/ <i>Dieffenbacia</i>		Dracaena/ <i>Dracaena</i>		Euphorbia/ <i>Euphorbian</i>	
	2021	2022 <sup>x</sup>	2021	2022 <sup>x</sup>	2021	2022 <sup>x</sup>
(1)	(2)	(3)	(4)	(5)		
Metro Kibang	...	...	-	-	...	...
Batanghari	...	...	-	-	...	...
Sekampung	...	...	-	-	...	...
Margatiga	...	...	-	-	...	...
Sekampung Udik	...	...	-	-	...	...
Jabung	...	...	-	-	...	...
Pasir Sakti	...	...	-	-	...	...
Waway Karya	...	...	-	-	...	...
Marga Sekampung	...	...	-	-	...	...
Labuhan Maringgai	...	...	-	-	...	...
Mataram Baru	...	...	-	-	...	...
Bandar Sribhawono	...	...	-	-	...	...
Melinting	...	...	-	-	...	...
Gunung Pelindung	...	...	-	-	...	...
Way Jepara	...	...	-	-	...	...
Braja Slebah	...	...	-	-	...	...
Labuhan Ratu	...	...	-	-	...	...
Sukadana	...	...	-	-	...	...
Bumi Agung	...	...	-	-	...	...
Batanghari Nuban	...	...	-	-	...	...
Pekalongan	...	...	20	35	...	...
Raman Utara	...	...	-	-	...	...
Purbolinggo	...	...	-	-	...	...
Way Bungur	...	...	-	-	...	...
Lampung Timur	...	...	20	35	...	...

Lanjutan Tabel/Continued Table 5.1.9

Kecamatan Subdistrict	Gladiol/ Gladiol		Hanjuang/ Cordyline		Herbras/ Gerbera	
	2021	2022 <sup>x</sup>	2021	2022 <sup>x</sup>	2021	2022 <sup>x</sup>
(1)	(2)	(3)	(4)	(5)		
Metro Kibang	...	...	-	-	-	-
Batanghari	...	...	-	-	-	-
Sekampung	...	...	-	-	320	328
Margatiga	...	...	-	-	-	-
Sekampung Udik	...	...	-	-	-	-
Jabung	...	...	-	-	-	-
Pasir Sakti	...	...	35	-	-	-
Waway Karya	...	...	-	-	-	-
Marga Sekampung	...	...	-	-	-	-
Labuhan Maringgai	...	...	-	-	-	-
Mataram Baru	...	...	-	-	2	-
Bandar Sribhawono	...	...	-	-	-	-
Melinting	...	...	-	-	-	-
Gunung Pelindung	...	...	-	-	-	-
Way Jepara	...	...	-	-	-	-
Braja Slebah	...	...	-	-	-	-
Labuhan Ratu	...	...	-	-	-	-
Sukadana	...	...	-	-	-	-
Bumi Agung	...	...	-	-	-	-
Batanghari Nuban	...	...	-	-	-	-
Pekalongan	...	...	-	-	60	45
Raman Utara	...	...	-	-	-	-
Purbolinggo	...	...	-	-	-	-
Way Bungur	...	...	-	-	-	-
Lampung Timur	...	...	35	-	382	373

Lanjutan Tabel/Continued Table 5.1.9

Kecamatan Subdistrict	Kamboja Jepang/ Adenium		Keladi Hias/ Caladium		Krisan/ Chrysantemum	
	2021	2022 <sup>x</sup>	2021	2022 <sup>x</sup>	2021	2022 <sup>x</sup>
(1)	(2)	(3)	(4)	(5)		
Metro Kibang	...	...	...	...	-	-
Batanghari	...	...	...	...	-	-
Sekampung	...	...	...	...	-	-
Margatiga	...	...	...	...	-	-
Sekampung Udik	...	...	...	...	-	-
Jabung	...	...	...	...	-	-
Pasir Sakti	...	...	...	...	-	-
Waway Karya	...	...	...	...	-	-
Marga Sekampung	...	...	...	...	-	-
Labuhan Maringgai	...	...	...	...	-	-
Mataram Baru	...	...	...	...	1	-
Bandar Sribhawono	...	...	...	...	-	-
Melinting	...	...	...	...	-	-
Gunung Pelindung	...	...	...	...	-	-
Way Jepara	...	...	...	...	-	-
Braja Slebah	...	...	...	...	-	-
Labuhan Ratu	...	...	...	...	-	-
Sukadana	...	...	...	...	-	-
Bumi Agung	...	...	...	...	-	-
Batanghari Nuban	...	...	...	...	-	-
Pekalongan	...	...	...	...	45	25
Raman Utara	...	...	...	...	-	-
Purbolinggo	...	...	...	...	-	-
Way Bungur	...	...	...	...	-	-
Lampung Timur	...	...	...	...	46	25

Lanjutan Tabel/Continued Table 5.1.9

Kecamatan Subdistrict	Mawar/ Rose		Melati/ Jasmine		Monstera/ Monstera	
	2021	2022 <sup>x</sup>	2021	2022 <sup>x</sup>	2021	2022 <sup>x</sup>
(1)	(2)	(3)	(4)	(5)		
Metro Kibang	-	-	-	-	...	...
Batanghari	873	788	797	722	...	...
Sekampung	250	1 714	-	-	...	...
Margatiga	-	-	-	-	...	...
Sekampung Udik	-	-	-	-	...	...
Jabung	-	-	-	-	...	...
Pasir Sakti	35	-	-	-	...	...
Waway Karya	-	-	-	-	...	...
Marga Sekampung	-	-	-	-	...	...
Labuhan Maringgai	-	-	-	-	...	...
Mataram Baru	4	-	-	-	...	...
Bandar Sribhawono	-	-	-	-	...	...
Melinting	-	-	-	-	...	...
Gunung Pelindung	-	-	-	-	...	...
Way Jepara	-	-	-	-	...	...
Braja Slebah	-	-	-	-	...	...
Labuhan Ratu	-	-	-	-	...	...
Sukadana	-	-	-	-	...	...
Bumi Agung	-	-	-	-	...	...
Batanghari Nuban	-	-	-	-	...	...
Pekalongan	80	85	55	35	...	...
Raman Utara	-	-	-	-	...	...
Purbolinggo	-	-	-	-	...	...
Way Bungur	-	-	-	-	...	...
Lampung Timur	1 242	2 587	852	757	...	...



Lanjutan Tabel/*Continued Table* 5.1.9

Kecamatan Subdistrict	Pakis/ Leather Leaf Fern		Palem/ Palm		Pedang-Pedangan/ Sansevieria	
	2021	2022 <sup>x</sup>	2021	2022 <sup>x</sup>	2021	2022 <sup>x</sup>
(1)	(2)	(3)	(4)	(5)		
Metro Kibang	-	-	-	-	-	-
Batanghari	440	400	60	150	90	131
Sekampung	-	-	160	120	-	-
Margatiga	-	-	-	-	-	-
Sekampung Udik	-	-	-	-	-	-
Jabung	-	-	-	-	-	-
Pasir Sakti	-	-	-	-	70	-
Waway Karya	-	-	-	-	-	-
Marga Sekampung	-	-	-	-	-	-
Labuhan Maringgai	-	-	-	-	-	-
Mataram Baru	1	-	2	-	-	-
Bandar Sribhawono	-	-	-	-	-	-
Melinting	-	-	-	-	-	-
Gunung Pelindung	-	-	-	-	-	-
Way Jepara	-	-	-	-	-	-
Braja Slebah	-	-	-	-	-	-
Labuhan Ratu	-	-	-	-	-	-
Sukadana	-	-	-	-	-	-
Bumi Agung	-	-	-	-	-	-
Batanghari Nuban	-	-	-	-	-	-
Pekalongan	30	25	60	55	14	37
Raman Utara	-	-	-	-	-	-
Purbolinggo	-	-	-	-	-	-
Way Bungur	-	-	-	-	-	-
Lampung Timur	471	425	282	325	174	168

Lanjutan Tabel/Continued Table 5.1.9

Kecamatan Subdistrict	Philodendron/ Philodendron		Pisang-pisangan/ Heliconia		Sedap Malam/ Tuberose	
	2021	2022 <sup>x</sup>	2021	2022 <sup>x</sup>	2021	2022 <sup>x</sup>
(1)	(2)	(3)	(4)	(5)		
Metro Kibang	-	-	-	-	-	-
Batanghari	-	-	160	135	120	75
Sekampung	-	-	-	-	-	-
Margatiga	-	-	-	-	-	-
Sekampung Udik	-	-	-	-	-	-
Jabung	-	-	-	-	-	-
Pasir Sakti	-	-	-	-	-	-
Waway Karya	-	-	-	-	-	-
Marga Sekampung	-	-	-	-	-	-
Labuhan Maringgai	-	-	-	-	-	-
Mataram Baru	-	-	1	-	2	-
Bandar Sribhawono	-	-	-	-	-	-
Melinting	-	-	-	-	-	-
Gunung Pelindung	-	-	-	-	-	-
Way Jepara	-	-	-	-	-	-
Braja Slebah	-	-	-	-	-	-
Labuhan Ratu	-	-	4	-	-	-
Sukadana	-	-	-	-	-	-
Bumi Agung	-	-	-	-	-	-
Batanghari Nuban	-	-	-	-	-	-
Pekalongan	-	-	70	85	40	30
Raman Utara	-	-	-	-	-	-
Purbolinggo	-	-	-	-	-	-
Way Bungur	-	-	-	-	-	-
Lampung Timur	-	-	235	220	162	105

Lanjutan Tabel/*Continued Table* 5.1.9

Kecamatan <i>Subdistrict</i>	Soka/ <i>Ixora</i>		Sri Rejeki/ <i>Aglaonema</i>		Anggrek Potong/ <i>Cut Orchid</i>	
	2021	2022 <sup>x</sup>	2021	2022 <sup>x</sup>	2021	2022 <sup>x</sup>
(1)	(2)	(3)	(4)	(5)		
Metro Kibang	-	-	-	-	-	-
Batanghari	-	-	100	47	2 006	1 996
Sekampung	-	-	-	1 742	245	725
Margatiga	-	-	-	-	-	-
Sekampung Udik	-	-	-	-	-	-
Jabung	-	-	-	-	-	-
Pasir Sakti	-	-	35	-	35	-
Waway Karya	-	-	-	-	-	-
Marga Sekampung	-	-	-	-	-	-
Labuhan Maringgai	-	-	-	-	-	-
Mataram Baru	-	-	3	-	3	-
Bandar Sribhawono	-	-	-	-	-	-
Melinting	-	-	-	-	-	-
Gunung Pelindung	-	-	-	-	-	-
Way Jepara	-	-	-	-	-	-
Braja Slebah	-	-	-	-	-	-
Labuhan Ratu	-	-	-	-	-	-
Sukadana	-	-	-	-	-	-
Bumi Agung	-	-	-	-	-	-
Batanghari Nuban	-	-	-	-	-	-
Pekalongan	-	-	50	40	-	-
Raman Utara	-	-	-	-	-	-
Purbolinggo	-	-	-	-	-	-
Way Bungur	-	-	-	-	-	-
Lampung Timur	-	-	188	1 829	2 289	2 721

Lanjutan Tabel/Continued Table 5.1.9

Kecamatan Subdistrict	Anggrek Pot/ Potted Orchid		Bromelia	
	2021	2022 <sup>x</sup>	2021	2022 <sup>x</sup>
(1)	(2)	(3)	(4)	(5)
Metro Kibang	-	-	-	-
Batanghari	105	57	-	-
Sekampung	-	-	-	-
Margatiga	-	-	-	-
Sekampung Udik	-	-	-	-
Jabung	-	-	-	-
Pasir Sakti	-	-	-	-
Waway Karya	-	-	-	-
Marga Sekampung	-	-	-	-
Labuhan Maringgai	-	-	-	-
Mataram Baru	-	-	-	-
Bandar Sribhawono	-	-	-	-
Melinting	-	-	-	-
Gunung Pelindung	-	-	-	-
Way Jepara	-	-	-	-
Braja Slebah	-	-	-	-
Labuhan Ratu	-	-	-	-
Sukadana	-	-	-	-
Bumi Agung	-	-	-	-
Batanghari Nuban	-	-	-	-
Pekalongan	75	40	-	-
Raman Utara	-	-	-	-
Purbolinggo	-	-	-	-
Way Bungur	-	-	-	-
<b>Lampung Timur</b>	<b>180</b>	<b>97</b>	-	-

Lanjutan Tabel/*Continued Table* 5.1.9

Kecamatan Subdistrict	Bugenvil		Puring/ Croton	
	2021	2022 <sup>x</sup>	2021	2022 <sup>x</sup>
(1)	(2)	(3)	(4)	(5)
Metro Kibang	-	-	-	-
Batanghari	55	59	-	-
Sekampung	-	-	-	-
Margatiga	-	-	-	-
Sekampung Udik	-	-	-	-
Jabung	-	-	-	-
Pasir Sakti	-	-	-	-
Waway Karya	-	-	-	-
Marga Sekampung	-	-	-	-
Labuhan Maringgai	-	-	-	-
Mataram Baru	-	-	-	-
Bandar Sribhawono	-	-	-	-
Melinting	-	-	-	-
Gunung Pelindung	-	-	-	-
Way Jepara	-	-	-	-
Braja Slebah	-	-	-	-
Labuhan Ratu	-	-	-	-
Sukadana	-	-	-	-
Bumi Agung	-	-	-	-
Batanghari Nuban	-	-	-	-
Pekalongan	40	40	10	15
Raman Utara	-	-	-	-
Purbolinggo	-	-	-	-
Way Bungur	-	-	-	-
<b>Lampung Timur</b>	<b>95</b>	<b>99</b>	<b>10</b>	<b>15</b>

Catatan/Note: Angka Sementara

Sumber/Source: BPS, Statistik Pertanian Hortikultura SPH-TH/BPS-Statistics Indonesia, *Agricultural Statistik for Horticulture SPH-TH*

**Tabel**  
**Table** 5.1.10

**Produksi Tanaman Hias Menurut Kecamatan dan Jenis Tanaman diKabupaten Lampung Timur (tangkai dan pohon), 2021 dan 2022<sup>x</sup>**  
**Production of Ornamental Plants by Subdistrict and Kind of Plant in Lampung Timur Regency (stalks and tree), 2021 and 2022<sup>x</sup>**

Kecamatan Subdistrict	Anthurium Bunga/ Flamingo Lily Flower (tangkai/ stalks)		Anthurium Daun/ Anthurium (Pohon/Tree)		Anyelir/ Carnation (tangkai/ stalks)	
	2021	2022 <sup>x</sup>	2021	2022 <sup>x</sup>	2021	2022 <sup>x</sup>
(1)	(2)	(3)	(4)	(5)		
Metro Kibang	-	-	...	...	...	...
Batanghari	1 202	838	...	...	...	...
Sekampung	-	-	...	...	...	...
Margatiga	-	-	...	...	...	...
Sekampung Udik	-	-	...	...	...	...
Jabung	-	-	...	...	...	...
Pasir Sakti	35	-	...	...	...	...
Waway Karya	-	-	...	...	...	...
Marga Sekampung	-	-	...	...	...	...
Labuhan Maringgai	-	-	...	...	...	...
Mataram Baru	2	-	...	...	...	...
Bandar Sribhawono	-	-	...	...	...	...
Melinting	-	-	...	...	...	...
Gunung Pelindung	-	-	...	...	...	...
Way Jepara	-	-	...	...	...	...
Braja Slebah	-	-	...	...	...	...
Labuhan Ratu	-	-	...	...	...	...
Sukadana	-	-	...	...	...	...
Bumi Agung	-	-	...	...	...	...
Batanghari Nuban	-	-	...	...	...	...
Pekalongan	160	30	...	...	...	...
Raman Utara	-	-	...	...	...	...
Purbolinggo	-	-	...	...	...	...
Way Bungur	-	-	...	...	...	...
Lampung Timur	1 399	868	...	...	...	...

Lanjutan Tabel/Continued Table 5.1.10

Kecamatan Subdistrict	Balaceng/ Dieffenbacia (Pohon/Tree)		Dracaena/ Dracaena (Pohon/Tree)		Euphorbia/ Euphorbian (Pohon/Tree)	
	2021	2022 <sup>x</sup>	2021	2022 <sup>x</sup>	2021	2022 <sup>x</sup>
(1)	(2)	(3)	(4)	(5)		
Metro Kibang	...	...	-	-	...	...
Batanghari	...	...	-	-	...	...
Sekampung	...	...	-	-	...	...
Margatiga	...	...	-	-	...	...
Sekampung Udik	...	...	-	-	...	...
Jabung	...	...	-	-	...	...
Pasir Sakti	...	...	-	-	...	...
Waway Karya	...	...	-	-	...	...
Marga Sekampung	...	...	-	-	...	...
Labuhan Maringgai	...	...	-	-	...	...
Mataram Baru	...	...	-	-	...	...
Bandar Sribhawono	...	...	-	-	...	...
Melinting	...	...	-	-	...	...
Gunung Pelindung	...	...	-	-	...	...
Way Jepara	...	...	-	-	...	...
Braja Slebah	...	...	-	-	...	...
Labuhan Ratu	...	...	-	-	...	...
Sukadana	...	...	-	-	...	...
Bumi Agung	...	...	-	-	...	...
Batanghari Nuban	...	...	-	-	...	...
Pekalongan	...	...	45	215	...	...
Raman Utara	...	...	-	-	...	...
Purbolinggo	...	...	-	-	...	...
Way Bungur	...	...	-	-	...	...
Lampung Timur	...	...	45	215	...	...

Lanjutan Tabel/Continued Table 5.1.10

Kecamatan Subdistrict	Gladiol/ Gladiol (tangkai/ stalks)		Hanjuang/ Cordyline (Pohon/Tree)		Herbras/ Gerbera (tangkai/ stalks)	
	2021	2022 <sup>x</sup>	2021	2022 <sup>x</sup>	2021	2022 <sup>x</sup>
(1)	(2)	(3)	(4)	(5)		
Metro Kibang	...	...	-	-	-	-
Batanghari	...	...	-	-	-	-
Sekampung	...	...	-	-	445	328
Margatiga	...	...	-	-	-	-
Sekampung Udik	...	...	-	-	-	-
Jabung	...	...	-	-	-	-
Pasir Sakti	...	...	35	-	-	-
Waway Karya	...	...	-	-	-	-
Marga Sekampung	...	...	-	-	-	-
Labuhan Maringgai	...	...	-	-	-	-
Mataram Baru	...	...	-	-	4	-
Bandar Sribhawono	...	...	-	-	-	-
Melinting	...	...	-	-	-	-
Gunung Pelindung	...	...	-	-	-	-
Way Jepara	...	...	-	-	-	-
Braja Slebah	...	...	-	-	-	-
Labuhan Ratu	...	...	-	-	-	-
Sukadana	...	...	-	-	-	-
Bumi Agung	...	...	-	-	-	-
Batanghari Nuban	...	...	-	-	-	-
Pekalongan	...	...	-	-	895	80
Raman Utara	...	...	-	-	-	-
Purbolinggo	...	...	-	-	-	-
Way Bungur	...	...	-	-	-	-
Lampung Timur	...	...	35	-	1 344	408



Lanjutan Tabel/*Continued Table* 5.1.10

Kecamatan Subdistrict	Kamboja Jepang/ Adenium (Pohon/Tree)		Keladi Hias/ Caladium (Pohon/Tree)		Krisan/ Chrysantemum (tangkai/ stalks)	
	2021	2022 <sup>x</sup>	2021	2022 <sup>x</sup>	2021	2022 <sup>x</sup>
(1)	(2)	(3)	(4)	(5)		
Metro Kibang	...	...	...	...	-	-
Batanghari	...	...	...	...	-	-
Sekampung	...	...	...	...	-	-
Margatiga	...	...	...	...	-	-
Sekampung Udik	...	...	...	...	-	-
Jabung	...	...	...	...	-	-
Pasir Sakti	...	...	...	...	-	-
Waway Karya	...	...	...	...	-	-
Marga Sekampung	...	...	...	...	-	-
Labuhan Maringgai	...	...	...	...	-	-
Mataram Baru	...	...	...	...	1	-
Bandar Sribhawono	...	...	...	...	-	-
Melinting	...	...	...	...	-	-
Gunung Pelindung	...	...	...	...	-	-
Way Jepara	...	...	...	...	-	-
Braja Slebah	...	...	...	...	-	-
Labuhan Ratu	...	...	...	...	-	-
Sukadana	...	...	...	...	-	-
Bumi Agung	...	...	...	...	-	-
Batanghari Nuban	...	...	...	...	-	-
Pekalongan	...	...	...	...	315	125
Raman Utara	...	...	...	...	-	-
Purbolinggo	...	...	...	...	-	-
Way Bungur	...	...	...	...	-	-
Lampung Timur	...	...	...	...	316	125

Lanjutan Tabel/Continued Table 5.1.10

Kecamatan Subdistrict	Mawar/ Rose (tangkai/ stalks)		Melati/ Jasmine (tangkai/ stalks)		Monstera/ Monstera (Pohon/Tree)	
	2021	2022 <sup>x</sup>	2021	2022 <sup>x</sup>	2021	2022 <sup>x</sup>
(1)	(2)	(3)	(4)	(5)		
Metro Kibang	-	-	-	-	...	...
Batanghari	6 638	6 114	3 499	2 828	...	...
Sekampung	385	1 714	-	-	...	...
Margatiga	-	-	-	-	...	...
Sekampung Udik	-	-	-	-	...	...
Jabung	-	-	-	-	...	...
Pasir Sakti	35	-	-	-	...	...
Waway Karya	-	-	-	-	...	...
Marga Sekampung	-	-	-	-	...	...
Labuhan Maringgai	-	-	-	-	...	...
Mataram Baru	7	-	-	-	...	...
Bandar Sribhawono	-	-	-	-	...	...
Melinting	-	-	-	-	...	...
Gunung Pelindung	-	-	-	-	...	...
Way Jepara	-	-	-	-	...	...
Braja Slebah	-	-	-	-	...	...
Labuhan Ratu	-	-	-	-	...	...
Sukadana	-	-	-	-	...	...
Bumi Agung	-	-	-	-	...	...
Batanghari Nuban	-	-	-	-	...	...
Pekalongan	894	1 270	885	235	...	...
Raman Utara	-	-	-	-	...	...
Purbolinggo	-	-	-	-	...	...
Way Bungur	-	-	-	-	...	...
Lampung Timur	<b>7 959</b>	<b>9 098</b>	<b>4 384</b>	<b>3 063</b>	...	...

Lanjutan Tabel/*Continued Table* 5.1.10

Kecamatan <i>Subdistrict</i>	Pakis/ <i>Leather Leaf Fern</i> (Pohon/ <i>Tree</i> )		Palem/ <i>Palm</i> (Pohon/ <i>Tree</i> )		Pedang-Pedangan/ <i>Sansevieria</i> ( <i>rumpun/clumps</i> )	
	2021	2022 <sup>x</sup>	2021	2022 <sup>x</sup>	2021	2022 <sup>x</sup>
(1)	(2)	(3)	(4)	(5)		
Metro Kibang	-	-	-	-	-	-
Batanghari	1 280	1 490	60	150	90	131
Sekampung	-	-	160	120	-	-
Margatiga	-	-	-	-	-	-
Sekampung Udik	-	-	-	-	-	-
Jabung	-	-	-	-	-	-
Pasir Sakti	-	-	-	-	70	-
Waway Karya	-	-	-	-	-	-
Marga Sekampung	-	-	-	-	-	-
Labuhan Maringgai	-	-	-	-	-	-
Mataram Baru	2	-	2	-	-	-
Bandar Sribhawono	-	-	-	-	-	-
Melinting	-	-	-	-	-	-
Gunung Pelindung	-	-	-	-	-	-
Way Jepara	-	-	-	-	-	-
Braja Slebah	-	-	-	-	-	-
Labuhan Ratu	-	-	-	-	-	-
Sukadana	-	-	-	-	-	-
Bumi Agung	-	-	-	-	-	-
Batanghari Nuban	-	-	-	-	-	-
Pekalongan	120	135	290	220	104	213
Raman Utara	-	-	-	-	-	-
Purbolinggo	-	-	-	-	-	-
Way Bungur	-	-	-	-	-	-
Lampung Timur	1 402	1 625	512	490	264	344

Lanjutan Tabel/Continued Table 5.1.10

Kecamatan Subdistrict	Philodendron/ Philodendron (Pohon/Tree)		Pisang-pisangan/ Heliconia (tangkai/ stalks)		Sedap Malam/ Tuberose (tangkai/ stalks)	
	2021	2022 <sup>x</sup>	2021	2022 <sup>x</sup>	2021	2022 <sup>x</sup>
(1)	(2)	(3)	(4)	(5)		
Metro Kibang	-	-	-	-	-	-
Batanghari	-	-	465	490	375	280
Sekampung	-	-	-	-	-	-
Margatiga	-	-	-	-	-	-
Sekampung Udik	-	-	-	-	-	-
Jabung	-	-	-	-	-	-
Pasir Sakti	-	-	-	-	-	-
Waway Karya	-	-	-	-	-	-
Marga Sekampung	-	-	-	-	-	-
Labuhan Maringgai	-	-	-	-	-	-
Mataram Baru	-	-	2	-	4	-
Bandar Sribhawono	-	-	-	-	-	-
Melinting	-	-	-	-	-	-
Gunung Pelindung	-	-	-	-	-	-
Way Jepara	-	-	-	-	-	-
Braja Slebah	-	-	-	-	-	-
Labuhan Ratu	-	-	4	-	-	-
Sukadana	-	-	-	-	-	-
Bumi Agung	-	-	-	-	-	-
Batanghari Nuban	-	-	-	-	-	-
Pekalongan	-	-	460	1 440	400	235
Raman Utara	-	-	-	-	-	-
Purbolinggo	-	-	-	-	-	-
Way Bungur	-	-	-	-	-	-
Lampung Timur	-	-	931	1 930	779	515

Lanjutan Tabel/*Continued Table* 5.1.10

Kecamatan Subdistrict	Soka/ <i>Ixora</i> (Pohon/Tree)		Sri Rejeki/ <i>Aglonema</i> (Pohon/Tree)		Anggrek Potong/ <i>Cut Orchid</i> (tangkai/ stalks)	
	2021	2022 <sup>x</sup>	2021	2022 <sup>x</sup>	2021	2022 <sup>x</sup>
(1)	(2)	(3)	(4)	(5)		
Metro Kibang	-	-	-	-	-	-
Batanghari	-	-	100	47	8 747	8 303
Sekampung	-	-	-	1 742	470	725
Margatiga	-	-	-	-	-	-
Sekampung Udik	-	-	-	-	-	-
Jabung	-	-	-	-	-	-
Pasir Sakti	-	-	35	-	35	-
Waway Karya	-	-	-	-	-	-
Marga Sekampung	-	-	-	-	-	-
Labuhan Maringgai	-	-	-	-	-	-
Mataram Baru	-	-	3	-	4	-
Bandar Sribhawono	-	-	-	-	-	-
Melinting	-	-	-	-	-	-
Gunung Pelindung	-	-	-	-	-	-
Way Jepara	-	-	-	-	-	-
Braja Slebah	-	-	-	-	-	-
Labuhan Ratu	-	-	-	-	-	-
Sukadana	-	-	-	-	-	-
Bumi Agung	-	-	-	-	-	-
Batanghari Nuban	-	-	-	-	-	-
Pekalongan	-	-	230	145	-	-
Raman Utara	-	-	-	-	-	-
Purbolinggo	-	-	-	-	-	-
Way Bungur	-	-	-	-	-	-
Lampung Timur	-	-	368	1 934	9 256	9 028

Lanjutan Tabel/Continued Table 5.1.10

Kecamatan Subdistrict	Anggrek Pot/ Potted Orchid (Pohon/Tree)		Bromelia (Pohon/Tree)	
	2021	2022 <sup>x</sup>	2021	2022 <sup>x</sup>
(1)	(2)	(3)	(4)	(5)
Metro Kibang	-	-	-	-
Batanghari	105	57	-	-
Sekampung	-	-	-	-
Margatiga	-	-	-	-
Sekampung Udik	-	-	-	-
Jabung	-	-	-	-
Pasir Sakti	-	-	-	-
Waway Karya	-	-	-	-
Marga Sekampung	-	-	-	-
Labuhan Maringgai	-	-	-	-
Mataram Baru	-	-	-	-
Bandar Sribhawono	-	-	-	-
Melinting	-	-	-	-
Gunung Pelindung	-	-	-	-
Way Jepara	-	-	-	-
Braja Slebah	-	-	-	-
Labuhan Ratu	-	-	-	-
Sukadana	-	-	-	-
Bumi Agung	-	-	-	-
Batanghari Nuban	-	-	-	-
Pekalongan	420	170	-	-
Raman Utara	-	-	-	-
Purbolinggo	-	-	-	-
Way Bungur	-	-	-	-
<b>Lampung Timur</b>	<b>525</b>	<b>227</b>	<b>-</b>	<b>-</b>

Lanjutan Tabel/*Continued Table* 5.1.10

Kecamatan Subdistrict	Bugenvil (Pohon/Tree)		Puring/ Croton (Pohon/Tree)	
	2021	2022 <sup>x</sup>	2021	2022 <sup>x</sup>
(1)	(2)	(3)	(4)	(5)
Metro Kibang	-	-	-	-
Batanghari	55	89	-	-
Sekampung	-	-	-	-
Margatiga	-	-	-	-
Sekampung Udik	-	-	-	-
Jabung	-	-	-	-
Pasir Sakti	-	-	-	-
Waway Karya	-	-	-	-
Marga Sekampung	-	-	-	-
Labuhan Maringgai	-	-	-	-
Mataram Baru	-	-	-	-
Bandar Sribhawono	-	-	-	-
Melinting	-	-	-	-
Gunung Pelindung	-	-	-	-
Way Jepara	-	-	-	-
Braja Slebah	-	-	-	-
Labuhan Ratu	-	-	-	-
Sukadana	-	-	-	-
Bumi Agung	-	-	-	-
Batanghari Nuban	-	-	-	-
Pekalongan	100	90	90	80
Raman Utara	-	-	-	-
Purbolinggo	-	-	-	-
Way Bungur	-	-	-	-
<b>Lampung Timur</b>	<b>155</b>	<b>179</b>	<b>90</b>	<b>80</b>

Catatan/Note: Angka Sementara

Sumber/Source: BPS, Statistik Pertanian Hortikultura SPH-TH/BPS-Statistics Indonesia, Agricultural Statistik for Horticulture SPH-TH

**Tabel**  
**Table** 5.1.11

**Luas Panen Tanaman Hias Menurut Jenis Tanaman  
diKabupaten Lampung Timur (m<sup>2</sup>), 2019–2022**  
**Harvested Area of Ornamental Plants by Kind of Plant in  
Lampung Timur Regency (m<sup>2</sup>), 2019–2022**

Jenis Tanaman Kind of Plants	2019	2020	2021	2022*
(1)	(2)	(3)	(4)	(5)
Anthurium Bunga/ <i>Flamingo Lily Flower</i>	2 478	3 433	261	240
Anthurium Daun/ <i>Anthurium</i>	295	464	...	...
Balanceng/ <i>Dieffenbacia</i>	-	2	...	...
Dracaena/ <i>Dracaena</i>	135	52	20	35
Euphorbia/ <i>Euphorbia</i>	343	552	...	...
Hanjuang/ <i>Cordyline</i>	-	1	35	-
Herbras/ <i>Gerbera</i>	710	905	382	373
Kamboja Jepang/ <i>Adenium</i>	9 903	9 902	...	...
Keladi Hias/ <i>Caladium</i>	86	71	...	...
Krisan/ <i>Chrysantemum</i>	195	153	46	25
Mawar/ <i>Rose</i>	1 808	1 876	1 242	2 587
Melati/ <i>Jasmine</i>	1 928	1 931	852	757
Monstera/ <i>Monstera</i>	2	60	...	...



Lanjutan Tabel/Continued Table 5.1.11

Jenis Tanaman Kind of Plants	2019	2020	2021	2022*
(1)	(2)	(3)	(4)	(5)
Pakis/ <i>Leather Leaf Fern</i>	36	119	471	425
Pedang-Pedangan/ <i>Sansevieria</i>	14	72	174	168
Philodendron/ <i>Philodendron</i>	16	77	-	-
Pisang-Pisangan/ <i>Heliconia</i>	200	595	235	220
Sedap Malam/ <i>Tuberose</i>	247	259	162	105
Soka/ <i>Ixora</i>	218	2	-	-
Sri Rejeki/ <i>Aglaonema</i>	748	852	188	1 829
Anggrek Pot/ <i>Potted Orchid</i>	...	...	180	97
Anggrek Potong/ <i>Cut Orchid</i>	...	...	2 289	2 721
Bromelia/ <i>Bromelia</i>	...	...	-	-
Bugenvil/ <i>Bugenvil</i>	...	...	95	99
Puring/ <i>Croton</i>	...	...	10	15
Palem/ <i>Palm</i> **	807	528	282	325

Catatan/Note: \*) : Angka Sementara

\*\*) : Dalam satuan pohon

Sumber/Source: BPS, Statistik Pertanian Hortikultura SPH-TH/BPS-Statistics Indonesia, *Agricultural Statistik for Horticulture SPH-TH*

**Tabel** 5.1.12 **Produksi Tanaman Hias Menurut Jenis Tanaman diKabupaten Lampung Timur (tangkai), 2019–2022**  
**Table** 5.1.12 **Production of Ornamental Plants by Kind of Plant n Lampung Timur Regency (stalks), 2019–2022**

Jenis Tanaman <i>Kind of Plants</i>	2019	2020	2021	2022*
(1)	(2)	(3)	(4)	(5)
Anthurium Bunga/ <i>Flamingo Lily Flower</i>	11 352	9 973	1 399	868
Anthurium Daun/ <i>Anthurium</i> <sup>1</sup>	1 409	2 249	...	...
Balanceng/ <i>Dieffenbacia</i> <sup>1</sup>	-	2	...	...
Dracaena/ <i>Dracaena</i> <sup>1</sup>	135	77	45	215
Euphorbia/ <i>Euphorbia</i> <sup>1</sup>	819	1 282	...	...
Hanjuang/ <i>Cordyline</i> <sup>1</sup>	-	1	35	-
Herbras/ <i>Gerbera</i>	1 455	1 055	1 344	408
Kamboja Jepang/ <i>Adenium</i> <sup>1</sup>	37 588	38 250	...	...
Keladi Hias/ <i>Caladium</i> <sup>1</sup>	106	81	...	...
Krisan/ <i>Chrysantemum</i>	225	228	316	125
Mawar/ <i>Rose</i>	8 842	8 849	7 959	9 098
Melati/ <i>Jasmine</i> <sup>2</sup>	6 761	5 433	4 384	3 063
Monstera/ <i>Monstera</i> <sup>1</sup>	2	116	...	...

Lanjutan Tabel/*Continued Table* 5.1.12

Jenis Tanaman <i>Kind of Plants</i>	2019	2020	2021	2022*
(1)	(2)	(3)	(4)	(5)
Pakis/ <i>Leather Leaf Fern</i> <sup>1</sup>	36	120	1 402	1 625
Palem/ <i>Palm</i> <sup>1</sup>	1 007	865	512	490
Philodendron/ <i>Philodendron</i> <sup>1</sup>	16	146	-	-
Pisang-Pisangan/ <i>Heliconia</i>	200	1 245	931	1 930
Sedap Malam/ <i>Tuberose</i>	662	686	779	515
Soka/ <i>Ixora</i> <sup>1</sup>	218	3	-	-
Sri Rejeki/ <i>Aglaonema</i> <sup>1</sup>	1 482	1 753	368	1 934
Bromelia/ <i>Bromelia</i> <sup>1</sup>	...	...	-	-
Bugenvil/ <i>Bugenvil</i> <sup>1</sup>	...	...	155	179
Pedang-pedangan/ <i>Sansevieria</i> <sup>1</sup>	34	82	264	344
Anggrek Pot/ <i>Potted Orchid</i> <sup>1</sup>	...	...	525	227
Anggreng Potong/ <i>Cut Orchid</i>	...	...	9 256	9 028
Puring/ <i>Croton</i> <sup>1</sup>	...	...	90	80

Catatan/Note: <sup>1</sup> Satuan produksi dalam pohon/*The unit of production are tree*

<sup>2</sup> Satuan produksi dalam kg/*The unit of production are kg*

\*) Angka Sementara

Sumber/Source: BPS, Statistik Pertanian Hortikultura SPH-TH/BPS-Statistics Indonesia, *Agricultural Statistik for Horticulture SPH-TH*

**Tabel**  
**Table** 5.1.13

**Produksi Buah-buahan Menurut Kecamatan dan Jenis Tanaman diKabupaten Lampung Timur (kuintal), 2021 dan 2022\***  
**Production of Fruits by Subdistrict and Kind of Plant in Lampung Timur Regency (kuintal), 2021 and 2022\***

Kecamatan Subdistrict (1)	Alpukat / Avocado		Anggur/Grape	
	2021 (2)	2022* (3)	2021 (4)	2022* (5)
Metro Kibang	72	72	-	-
Batanghari	1 319	1 099	14	86
Sekampung	415	974	-	-
Margatiga	584	545	-	-
Sekampung Udik	368	531	-	-
Jabung	10 824	858	-	-
Pasir Sakti	100	2 265	-	349
Waway Karya	-	-	-	-
Marga Sekampung	104	132	-	-
Labuhan Maringgai	7 292	528	-	-
Mataram Baru	294	377	-	-
Bandar Sribhawono	1 790	20 114	-	-
Melinting	184	752	-	-
Gunung Pelindung	247	157	-	-
Way Jepara	13 681	25 519	-	-
Braja Slebah	462	691	-	-
Labuhan Ratu	1 865	65	-	-
Sukadana	27	293	-	-
Bumi Agung	88	87	-	-
Batanghari Nuban	79	12	-	-
Pekalongan	54	2 100	-	18
Raman Utara	890	550	-	-
Purbolinggo	12	23	-	-
Way Bungur	141	139	-	-
<b>Lampung Timur</b>	<b>40 891</b>	<b>57 883</b>	<b>14</b>	<b>453</b>

Lanjutan Tabel/*Continued Table* 5.1.13

Kecamatan Subdistrict	Apel/ Apple		Belimbing/Star Fruit	
	2021	2022*	2021	2022*
(1)	(2)	(3)	(4)	(5)
Metro Kibang	-	-	44	44
Batanghari	-	-	38	32
Sekampung	-	-	58	65
Margatiga	-	-	148	273
Sekampung Udik	-	-	65	59
Jabung	-	-	355	97
Pasir Sakti	-	-	120	293
Waway Karya	-	-	-	-
Marga Sekampung	-	-	-	-
Labuhan Maringgai	-	-	1 047	51
Mataram Baru	-	-	19	25
Bandar Sribhawono	-	-	5	176
Melinting	-	-	-	-
Gunung Pelindung	-	-	14	13
Way Jepara	-	-	2 027	1 389
Braja Slebah	-	-	13	155
Labuhan Ratu	-	-	864	22
Sukadana	-	-	-	1
Bumi Agung	-	-	80	80
Batanghari Nuban	-	-	-	4
Pekalongan	-	-	30	-
Raman Utara	-	-	-	-
Purbolinggo	-	-	9	7
Way Bungur	-	-	25	21
<b>Lampung Timur</b>	-	-	<b>4 962</b>	<b>2 807</b>

Lanjutan Tabel/Continued Table 5.1.13

Kecamatan Subdistrict	Duku/ Duku		Durian/ Durian	
	2021	2022*	2021	2022*
(1)	(2)	(3)	(4)	(5)
Metro Kibang	320	320	684	3 480
Batanghari	11	0	81	81
Sekampung	-	-	108	29
Margatiga	111	573	2 597	8 584
Sekampung Udik	83	167	358	664
Jabung	312	1 196	2 217	2 209
Pasir Sakti	-	-	-	-
Waway Karya	-	-	-	-
Marga Sekampung	373	11 338	1 083	1 122
Labuhan Maringgai	-	225	-	2 700
Mataram Baru	7	10	570	655
Bandar Sribhawono	522	9 877	481	70 691
Melinting	-	-	90	17
Gunung Pelindung	565	1 003	865	2 743
Way Jepara	6 318	5 850	55 987	46 316
Braja Slebah	-	-	4	12
Labuhan Ratu	407	22	972	508
Sukadana	36	5	-	192
Bumi Agung	-	-	80	80
Batanghari Nuban	-	2	-	285
Pekalongan	4	-	58	2
Raman Utara	-	-	118	400
Purbolinggo	-	-	8	10
Way Bungur	-	-	15	28
<b>Lampung Timur</b>	<b>9 069</b>	<b>30 588</b>	<b>66 376</b>	<b>140 808</b>

Lanjutan Tabel/*Continued Table* 5.1.13

Kecamatan Subdistrict	Jambu Air/ Water Apple		Jambu Biji/ Guava	
	2021	2022*	2021	2022*
(1)	(2)	(3)	(4)	(5)
Metro Kibang	80	80	140	118
Batanghari	879	701	451	400
Sekampung	152	42	138	35
Margatiga	224	1 580	624	683
Sekampung Udik	125	125	1 149	1 071
Jabung	30	30	138	65
Pasir Sakti	100	96	-	41
Waway Karya	-	-	-	-
Marga Sekampung	-	-	-	-
Labuhan Maringgai	5 472	241	6 552	235
Mataram Baru	18	24	6	8
Bandar Sribhawono	868	85 478	-	-
Melinting	-	-	-	-
Gunung Pelindung	840	76	28	53
Way Jepara	8 910	11 658	43 126	47 638
Braja Slebah	378	412	968	825
Labuhan Ratu	1 028	1 011	352	346
Sukadana	-	40	-	144
Bumi Agung	290	295	200	200
Batanghari Nuban	49	11	-	-
Pekalongan	4	115	140	776
Raman Utara	750	800	90	-
Purbolinggo	280	916	720	1 194
Way Bungur	36	107	29	86
<b>Lampung Timur</b>	<b>20 513</b>	<b>103 837</b>	<b>54 851</b>	<b>53 917</b>

Lanjutan Tabel/Continued Table 5.1.13

Kecamatan Subdistrict	Jengkol/ Jengkol		Jeruk Besar/ Pomelo	
	2021	2022*	2021	2022*
(1)	(2)	(3)	(4)	(5)
Metro Kibang	80	80	-	-
Batanghari	1 423	611	9	13
Sekampung	-	-	-	-
Margatiga	4 347	4 542	-	-
Sekampung Udik	509	1 230	-	-
Jabung	553	74	-	-
Pasir Sakti	30	-	-	-
Waway Karya	-	-	-	-
Marga Sekampung	-	2	-	-
Labuhan Maringgai	1 674	214	-	-
Mataram Baru	20	25	-	-
Bandar Sribhawono	924	3 239	-	-
Melinting	1 211	315	-	-
Gunung Pelindung	199	525	-	-
Way Jepara	21 856	1 468	-	-
Braja Slebah	26	65	-	-
Labuhan Ratu	396	86	-	-
Sukadana	-	30	-	-
Bumi Agung	289	199	-	-
Batanghari Nuban	-	92	-	-
Pekalongan	12	-	-	-
Raman Utara	25	160	-	-
Purbolinggo	8	14	-	-
Way Bungur	365	248	-	-
<b>Lampung Timur</b>	<b>33 947</b>	<b>13 216</b>	<b>9</b>	<b>13</b>



Lanjutan Tabel/*Continued Table* 5.1.13

Kecamatan Subdistrict	Jeruk Siam/Kepek Orange/Tangerine		Mangga/ Mango	
	2021	2022*	2021	2022*
(1)	(2)	(3)	(4)	(5)
Metro Kibang	200	200	100	100
Batanghari	4 550	3 168	865	106
Sekampung	53	-	765	442
Margatiga	376	286	548	972
Sekampung Udik	5 351	6 111	299	360
Jabung	-	-	14 153	6 035
Pasir Sakti	-	379	89	1 315
Waway Karya	-	-	-	-
Marga Sekampung	-	-	50	-
Labuhan Maringgai	32 345	7 725	11 332	50
Mataram Baru	1 380	1 800	20	26
Bandar Sribhawono	-	-	179	16 237
Melinting	-	-	-	-
Gunung Pelindung	56	55	396	508
Way Jepara	191 530	199 090	40 210	700
Braja Slebah	291	388	666	270
Labuhan Ratu	5 998	770	328	319
Sukadana	-	-	-	24
Bumi Agung	274	280	1 411	567
Batanghari Nuban	-	3	-	40
Pekalongan	61	68	-	70
Raman Utara	-	-	630	550
Purbolinggo	8	43	92	230
Way Bungur	60	13	44	39
<b>Lampung Timur</b>	<b>242 533</b>	<b>220 379</b>	<b>72 176</b>	<b>28 961</b>

Lanjutan Tabel/Continued Table 5.1.13

Kecamatan Subdistrict	Manggis/ Mangosteen		Melinjo/ Gnetum	
	2021	2022 <sup>x</sup>	2021	2022 <sup>x</sup>
(1)	(2)	(3)	(4)	(5)
Metro Kibang	-	-	88	77
Batanghari	-	-	314	284
Sekampung	13	-	171	117
Margatiga	-	-	3 316	3 058
Sekampung Udik	61	73	195	202
Jabung	-	-	84	53
Pasir Sakti	-	-	72	30
Waway Karya	-	-	-	-
Marga Sekampung	-	-	92	90
Labuhan Maringgai	-	15	1 535	145
Mataram Baru	-	-	7	5
Bandar Sribhawono	-	-	72	2 209
Melinting	16	-	435	420
Gunung Pelindung	39	31	134	494
Way Jepara	2 770	108	19 638	7 910
Braja Slebah	2	1	18	33
Labuhan Ratu	-	-	88	107
Sukadana	-	-	-	83
Bumi Agung	235	160	294	106
Batanghari Nuban	-	-	-	77
Pekalongan	-	-	-	-
Raman Utara	-	-	-	-
Purbolinggo	-	-	12	22
Way Bungur	-	-	810	140
<b>Lampung Timur</b>	<b>3 135</b>	<b>388</b>	<b>27 374</b>	<b>15 663</b>

Lanjutan Tabel/Continued Table 5.1.13

Kecamatan Subdistrict	Nangka/Cempedak Jackfruit		Nanas/ Pineapple	
	2021	2022 <sup>x</sup>	2021	2022 <sup>x</sup>
(1)	(2)	(3)	(4)	(5)
Metro Kibang	180	180	-	-
Batanghari	1 727	1 713	190	168
Sekampung	1 706	1 875	-	-
Margatiga	2 116	2 710	68	121
Sekampung Udik	1 470	1 241	56	45
Jabung	172	49	2	6
Pasir Sakti	44	352	35	6
Waway Karya	1 496	1 122	-	7 256
Marga Sekampung	-	-	1	-
Labuhan Maringgai	9 614	320	12	23
Mataram Baru	15	13	23	30
Bandar Sribhawono	1 714	6 893	-	-
Melinting	-	-	-	-
Gunung Pelindung	683	483	-	-
Way Jepara	517 791	229 832	313	259
Braja Slebah	1 691	4 852	485	705
Labuhan Ratu	232	229	4 308	3 211
Sukadana	120	11	-	-
Bumi Agung	195	200	30	5
Batanghari Nuban	-	-	-	-
Pekalongan	2	250	3	4
Raman Utara	950	1 800	-	-
Purbolinggo	8	16	104	195
Way Bungur	360	1 175	80	132
<b>Lampung Timur</b>	<b>542 286</b>	<b>255 317</b>	<b>5 710</b>	<b>12 166</b>

Lanjutan Tabel/Continued Table 5.1.13

Kecamatan Subdistrict	Pepaya/ Papaya		Petai/ Twisted Cluster Bean	
	2021	2022 <sup>x</sup>	2021	2022 <sup>x</sup>
(1)	(2)	(3)	(4)	(5)
Metro Kibang	106	85	80	80
Batanghari	760	569	365	151
Sekampung	541	353	359	90
Margatiga	3 479	15 621	3 602	4 026
Sekampung Udik	10 355	9 057	1 960	556
Jabung	100 773	28 877	2 006	232
Pasir Sakti	43	114	33	60
Waway Karya	-	-	-	-
Marga Sekampung	1 400	7 450	-	7
Labuhan Maringgai	6 754	448	345	998
Mataram Baru	101	124	27	135
Bandar Sribhawono	352	4 516	1 354	7 816
Melinting	2 608	-	1 165	-
Gunung Pelindung	3 780	1 874	483	1 664
Way Jepara	61 150	36 058	3 635	1 455
Braja Slebah	464	2 728	14	87
Labuhan Ratu	572	583	100	112
Sukadana	-	4	-	98
Bumi Agung	250	200	176	128
Batanghari Nuban	-	-	-	30
Pekalongan	311	1 630	6	-
Raman Utara	2 750	3 150	-	120
Purbolinggo	867	1 258	14	32
Way Bungur	818	1 003	171	216
<b>Lampung Timur</b>	<b>198 233</b>	<b>115 702</b>	<b>15 894</b>	<b>18 093</b>

Lanjutan Tabel/Continued Table 5.1.13

Kecamatan Subdistrict	Pisang/ Banana		Rambutan/ Rambutan	
	2021	2022 <sup>a</sup>	2021	2022 <sup>a</sup>
(1)	(2)	(3)	(4)	(5)
Metro Kibang	1 627	1 199	554	690
Batanghari	49 423	44 713	1 969	91
Sekampung	1 125	1 923	1 946	-
Margatiga	15 712	103 512	5 584	6 000
Sekampung Udik	34 443	36 253	80	86
Jabung	23 700	3 879	3 598	13 821
Pasir Sakti	192	917	-	406
Waway Karya	31 264	73 315	-	-
Marga Sekampung	8 912	8 912	-	-
Labuhan Maringgai	21 204	3 750	-	20
Mataram Baru	391	488	25	30
Bandar Sribhawono	1 907	1 960 192	684	64 071
Melinting	6 418	1 065	-	-
Gunung Pelindung	1 021	1 146	201	194
Way Jepara	145 325	3 633	19 660	2 832
Braja Slebah	1 634	5 380	160	824
Labuhan Ratu	508 600	621 250	2 269	574
Sukadana	-	16	-	48
Bumi Agung	244	296	195	195
Batanghari Nuban	281	347	428	308
Pekalongan	97	72	16	-
Raman Utara	35 000	4 350	3 662	500
Purbolinggo	534	1 469	645	1 076
Way Bungur	1 360	780	522	92
<b>Lampung Timur</b>	<b>890 414</b>	<b>2 878 857</b>	<b>42 197</b>	<b>91 858</b>

Lanjutan Tabel/Continued Table 5.1.13

Kecamatan Subdistrict	Salak/ Snakefruit		Sawo/ Sapodilla	
	2021	2022*	2021	2022*
(1)	(2)	(3)	(4)	(5)
Metro Kibang	100	77	20	20
Batanghari	230	172	884	395
Sekampung	-	-	429	-
Margatiga	153	395	90	394
Sekampung Udik	155	281	317	299
Jabung	194	41	1 030	350
Pasir Sakti	-	-	66	296
Waway Karya	-	-	-	-
Marga Sekampung	-	-	148	147
Labuhan Maringgai	2 247	41	841	71
Mataram Baru	24	30	19	24
Bandar Sribhawono	15	543	825	12 622
Melinting	-	-	-	-
Gunung Pelindung	-	-	554	225
Way Jepara	3 354	801	15 108	5 934
Braja Slebah	70	680	19	212
Labuhan Ratu	84	75	48	43
Sukadana	-	-	-	10
Bumi Agung	275	250	350	400
Batanghari Nuban	-	-	146	6
Pekalongan	45	1 479	67	15
Raman Utara	100	30	7 200	2 525
Purbolinggo	9	107	94	414
Way Bungur	-	-	255	82
<b>Lampung Timur</b>	<b>7 054</b>	<b>5 001</b>	<b>28 510</b>	<b>24 482</b>

Lanjutan Tabel/*Continued Table* 5.1.13

Kecamatan Subdistrict	Sirsak/ Soursop		Sukun/ Breadfruit	
	2021	2022*	2021	2022*
(1)	(2)	(3)	(4)	(5)
Metro Kibang	50	12	160	160
Batanghari	2.942	2.155	252	165
Sekampung	-	-	44	35
Margatiga	132	112	183	212
Sekampung Udik	68	58	350	357
Jabung	13	5	124	19
Pasir Sakti	20	27	29	30
Waway Karya	-	-	-	-
Marga Sekampung	1	2	-	-
Labuhan Maringgai	110	48	10.306	3.518
Mataram Baru	4	4	4	4
Bandar Sribhawono	-	-	295	8.548
Melinting	-	-	-	-
Gunung Pelindung	12	21	25	46
Way Jepara	4.689	2.491	6.028	1.773
Braja Slebah	35	230	136	231
Labuhan Ratu	32	104	-	-
Sukadana	-	5	-	20
Bumi Agung	335	335	400	400
Batanghari Nuban	-	4	16	8
Pekalongan	6	-	-	-
Raman Utara	1	50	200	175
Purbolinggo	2	7	3	14
Way Bungur	-	-	366	663
<b>Lampung Timur</b>	<b>8.452</b>	<b>5.671</b>	<b>18.921</b>	<b>16.377</b>

Lanjutan Tabel/Continued Table 5.1.13

Kecamatan Subdistrict	Buah Naga/ Dragon Fruit		Lemon/ Lime		Lengkeng/ Dimocarpus Longan	
	2021	2022 <sup>x</sup>	2021	2022 <sup>x</sup>	2021	2022 <sup>x</sup>
(1)	(2)	(3)	(4)	(5)		
Metro Kibang	-	-	-	-	260	260
Batanghari	20	44	42	100	17	177
Sekampung	-	37	-	-	-	26
Margatiga	2 171	3 140	-	-	-	-
Sekampung Udik	6 215	4 933	-	-	405	606
Jabung	3 298	164	-	-	1 006	592
Pasir Sakti	100	539	-	219	722	905
Waway Karya	-	-	-	-	-	-
Marga Sekampung	-	-	-	-	-	-
Labuhan Maringgai	20	104	-	-	-	35
Mataram Baru	28	77	-	-	13	16
Bandar Sribhawono	9	1 384	-	257	13	801
Melinting	-	-	-	-	-	-
Gunung Pelindung	7	3	-	-	-	-
Way Jepara	9 226	6 795	-	-	13 233	24 190
Braja Slebah	350	1 975	-	-	40	1 121
Labuhan Ratu	167	106	-	-	104	2 555
Sukadana	-	1	-	-	-	-
Bumi Agung	-	-	-	-	144	70
Batanghari Nuban	-	-	-	-	-	-
Pekalongan	-	-	-	-	35	100
Raman Utara	-	-	-	-	-	-
Purbolinggo	1	8	-	-	4	158
Way Bungur	-	-	-	-	66	19
<b>Lampung Timur</b>	<b>21 612</b>	<b>19 309</b>	<b>42</b>	<b>576</b>	<b>16 062</b>	<b>31 629</b>

Catatan/Note: Angka Sementara

Sumber/Source: BPS, Statistik Pertanian Hortikultura SPH-BST/BPS-Statistics Indonesia, Agricultural Statistic for Horticulture SPH-BST



**Tabel**  
**Table** 5.1.14

**Produksi Buah-Buahan dan Sayuran Tahunan Menurut Jenis Tanaman diKabupaten Lampung Timur (kuintal), 2019–2022**  
*Production of Annual Fruits and Vegetables by Kind of Plant in Lampung Timur Regency (quintal), 2019–2022*

Jenis Tanaman/ <i>Kind of Plants</i>	2019	2020	2021	2022*
(1)	(2)	(3)	(4)	(5)
<b>Buah–Buahan/<i>Fruits</i>:</b>				
Alpukat/ <i>Avocado</i>	8 047	10 756	40 891	57 883
Anggur/ <i>Grape</i>	-	-	14	453
Apel/ <i>Apple</i>	-	-	-	-
Belimbing/ <i>Star Fruit</i>	3 506	4 261	4 962	2 807
Duku/Langsát/ <i>Kokosan/ Duku</i>	4 911	8 315	9 069	30 588
Durian/ <i>Durian</i>	16 955	15 184	66 376	140 808
Jambu Air/ <i>Water Apple</i>	4 502	14 153	20 513	103 837
Jambu Biji/ <i>Guava</i>	3 748	10 362	54 851	53 917
Jengkol/ <i>Jengkol</i>	10 303	11 463	33 947	13 216
Jeruk Besar/ <i>Pomelo</i>	702	11 994	9	13
Jeruk Siam/ <i>Keprok/ Orange/Tangerine</i>	49 627	67 518	242 533	220 379
Mangga/ <i>Mango</i>	18 033	41 305	72 176	28 961
Manggis/ <i>Mangosteen</i>	925	960	3 135	388
Nangka/ <i>Cempedak/ Jackfruit</i>	35 134	31 614	542 286	255 317

Lanjutan Tabel/Continued Table 5.1.14

Jenis Tanaman/Kind of Plants	2019	2020	2021	2022*
(1)	(2)	(3)	(4)	(5)
Nenas/ <i>Pineapple</i>	23 578	14 409	5 710	12 166
Pepaya/ <i>Papaya</i>	699 049	419 114	198 233	115 702
Pisang/ <i>Banana</i>	532 524	745 329	890 414	2 878 857
Rambutan/ <i>Rambutan</i>	25 202	15 168	42 197	91 858
Salak/ <i>Snakefruit</i>	1 799	12 773	7 054	5 001
Sawo/ <i>Sapodilla/Sawo</i>	20 639	22 437	28 510	24 482
Sirsak/ <i>Soursop</i>	1 436	5 161	8 452	5 671
Sukun/ <i>Breadfruit</i>	4 917	5 210	18 921	16 377
Buah Naga/ <i>Hylocereus polyrhizus</i>	...	...	21 612	19 309
Jeruk Lemon/ <i>Lemon</i>	...	...	42	576
Lengkeng/ <i>Dimocarpus longan</i>	...	...	16 062	31 629
<b>Sayuran/Vegetables:</b>				
Melinjo/ <i>Gnetum/Melinjo</i>	6 665	10 202	27 374	15 663
Petai/ <i>Twisted Cluster Bean</i>	8 879	11 342	15 894	18 093

Catatan/Note: ...

Sumber/Source: BPS, Statistik Pertanian Hortikultura SPH-BST/BPS-Statistics Indonesia, Agricultural Statistic for Horticulture SPH-BST

**Tabel** 5.1.15 **Luas Lahan Menurut Kecamatan dan Jenis Penggunaan di Kabupaten Lampung Timur (hektar), 2022**  
**Land Area by Subdistrict and Type of Use in Lampung Timur Regency (hectare), 2022**

Kecamatan Subdistrict	Lahan Pertanian Agriculture Land		Lahan Nonpertanian Non-Agricultural Land
	Sawah Wetland	Bukan Sawah Not Wetland	
(1)	(2)	(3)	(4)
Metro Kibang	202	5 052	782
Batanghari	4 273	1 545	1 774
Sekampung	3 789	2 012	2 542
Marga Tiga	1 017	17 218	1 985
Sekampung Udik	2 274	16 771	4 549
Jabung	6 405	8 726	1 580
Pasir Sakti	4 779	4 444	1 473
Waway Karya	2 921	6 514	1 596
Marga Sekampung	105	15 244	2 394
Labuhan Maringgai	3 373	4 835	2 512
Mataram Baru	1 738	1 500	3 238
Bandar Sribhawono	1 674	13 488	3 409
Melinting	1 064	5 462	1 288
Gunung Pelindung	1 402	4 503	1 737
Way Jepara	3 188	3 646	3 053
Braja Selehah	2 650	3 362	1 002
Labuhan Ratu	1 068	2 185	2 185
Sukadana	1 602	14 778	2 961
Bumi Agung	1 129	4 768	1 420
Batanghari Nuban	3 490	6 054	4 950
Pekalongan	2 640	2 573	1 060
Raman Utara	5 213	2 456	1 391
Purbolinggo	3 023	1 566	1 309
Way Bungur	2 609	1 460	987
<b>Lampung Timur</b>	<b>61 628</b>	<b>150 162</b>	<b>51 177</b>

Catatan/Note: ...

Sumber/Source: Laporan statistik pertanian tanaman pangan, penggunaan lahan/ *Statistic Report of Food Crops, Land Utilization*

**Tabel** 5.1.16 **Luas Lahan Sawah Menurut Kecamatan dan Jenis Pengairan di Kabupaten Lampung Timur (hektar), 2022**  
**Table** 5.1.16 **Area of Wetland by Subdistrict and Type of Irrigation in Lampung Timur Regency (hectare), 2022**

Kecamatan Subdistrict	Irigasi Irrigation	Non Irigasi Non Irrigation	Jumlah Total
(1)	(2)	(3)	(4)
Metro Kibang	-	202	202
Batanghari	3 938	335	4 273
Sekampung	3 307	482	3 789
Marga Tiga	-	1 017	1 017
Sekampung Udik	349	1 925	2 274
Jabung	-	6 405	6 405
Pasir Sakti	1 105	3 674	4 779
Waway Karya	-	2 921	2 921
Marga Sekampung	-	105	105
Labuhan Maringgai	2 006	1 367	3 373
Mataram Baru	1 251	487	1 738
Bandar Sribhawono	170	1 504	1 674
Melinting	188	876	1 064
Gunung Pelindung	-	1 402	1 402
Way Jepara	2 123	1 065	3 188
Braja Selehah	1 200	1 450	2 650
Labuhan Ratu	312	756	1 068
Sukadana	447	1 155	1 602
Bumi Agung	832	297	1 129
Batanghari Nuban	2 878	612	3 490
Pekalongan	2 640	-	2 640
Raman Utara	4 991	222	5 213
Purbolinggo	3 023	-	3 023
Way Bungur	2 076	533	2 609
<b>Lampung Timur</b>	<b>32 836</b>	<b>28 792</b>	<b>61 628</b>

Catatan/Note: ...

Sumber/Source: Laporan statistik pertanian tanaman pangan, penggunaan lahan/ *Statistic Report of Food Crops, Land Utilization*

**Tabel**  
**Table** 5.1.17**Luas Lahan Tegal/Kebun, Ladang/Huma, Perkebunan dan Lahan yang Sementara Tidak Diusahakan Menurut Kecamatan di Kabupaten Lampung Timur (hektar), 2022**  
**Area of Dry Field/Garden, Shifting Cultivation, Plantation, and Temporarily Unused Land by Subdistrict in Lampung Timur Regency (Hectar), 2022**

Kecamatan Subdistrict	Tegal/Kebun Dry Field/Garden	Ladang/Huma Shifting Cultivation	Sementara Tidak Diusahakan Temporarily Unused
(1)	(2)	(3)	(4)
Metro Kibang	4 633	-	-
Batanghari	452	-	-
Sekampung	922	-	-
Marga Tiga	9 114	-	105
Sekampung Udik	10 017	-	132
Jabung	8 458	-	-
Pasir Sakti	2 221	-	-
Waway Karya	6 487	-	-
Marga Sekampung	14 800	-	5
Labuhan Maringgai	1 686	-	21
Mataram Baru	1 179	-	12
Bandar Sribhawono	11 266	-	-
Melinting	2 120	-	-
Gunung Pelindung	4 218	-	-
Way Jepara	2 445	-	-
Braja Selebah	1 375	-	-
Labuhan Ratu	2 035	-	-
Sukadana	11 372	-	-
Bumi Agung	3 762	-	-
Batanghari Nuban	5 644	-	-
Pekalongan	1 550	-	-
Raman Utara	1 497	-	81
Purbolinggo	635	-	-
Way Bungur	1 059	-	-
<b>Lampung Timur</b>	<b>108 947</b>	<b>-</b>	<b>356</b>

Catatan/Note: ...

Sumber/Source: Laporan statistik pertanian tanaman pangan, penggunaan lahan/ *Statistic Report of Food Crops, Land Utilization*

**Tabel**  
**Table** 5.1.18

**Luas Panen, Hasil per Hektar, dan Produksi Padi dan Palawija di Kabupaten Lampung Timur, 2022**  
**Harvested Area, Yield per Hectare, and Production of Paddy and Food Crops in Lampung Timur Regency, 2022**

Kecamatan Subdistrict	Tegal/Kebun Dry Field/Garden	Ladang/Huma Shifting Cultivation	Sementara Tidak Diusahakan Temporarily Unused
(1)	(2)	(3)	(4)
Padi Sawah Wetland Paddy	99 393	53,99	536 589
Padi Ladang Dryland Paddy	967	30,70	2 967
Padi (Sawah dan Ladang) Wetland and Dryland Paddy	100 359	53,76	539 556
Jagung/Maize	180 174	56,05	1 009 908
Kedelai/Soybeans	-	-	-
Kacang Tanah/Peanuts	272	12,41	338
Kacang Hijau/Mung Beans	200	12,63	252
Ubi Kayu/Cassava	38 163	232,55	917 167
Ubi Jalar/Ketela Rambut Sweet Potatoes	217	100,50	2 178

Catatan/Note: ...

Sumber/Source: Dinas Ketahanan Pangan, Tanaman Pangan Hortikultura dan Perkebunan Kabupaten Lampung Timur/ Food Security, Horticultural Food Crops and Plantation Department of Lampung Timur Regency

**Tabel**  
**Table** 5.1.19**Luas Panen Padi Sawah dan Padi Ladang Menurut Kecamatan di Kabupaten Lampung Timur (hektar), 2022**  
**Harvested Area of Wetland and Dryland Paddy by Subdistrict in Lampung Timur Regency (hectare), 2022**

Kecamatan Subdistrict	Padi Sawah Wetland Paddy	Padi Ladang Dryland Paddy
(1)	(2)	(3)
Metro Kibang	302	62
Batanghari	8 266	-
Sekampung	5 360	73
Marga Tiga	2 038	-
Sekampung Udik	4 389	-
Jabung	12 474	-
Pasir Sakti	9 382	-
Waway Karya	5 871	17
Marga Sekampung	77	-
Labuhan Maringgai	6 515	-
Mataram Baru	3 378	-
Bandar Sribhawono	3 982	-
Melinting	2 815	-
Gunung Pelindung	2 198	-
Way Jepara	5 812	24
Braja Selebah	4 511	-
Labuhan Ratu	1 730	34
Sukadana	2 034	15
Bumi Agung	1 119	427
Batanghari Nuban	4 517	151
Pekalongan	3 378	97
Raman Utara	4 465	61
Purbolinggo	2 902	-
Way Bungur	1 876	5
<b>Lampung Timur</b>	<b>99 393</b>	<b>967</b>

Catatan/Note: ...

Sumber/Source: Dinas Ketahanan Pangan, Tanaman Pangan Hortikultura dan Perkebunan Kabupaten Lampung Timur/ Food Security, Horticultural Food Crops and Plantation Department of Lampung Timur Regency

**Tabel**  
**Table** 5.1.20

**Luas Panen Jagung, Kedelai, Kacang Tanah, Kacang Hijau, Ubi Kayu, dan Ubi Jalar Menurut Kecamatan di Kabupaten Lampung Timur (hektar), 2022**  
**Harvested Area of Maize, Soybean, Peanut, Mung Beans, Cassava, and Sweet Potato by Subdistrict in Lampung Timur Regency (hectare), 2022**

Kecamatan Subdistrict	Jagung Maize	Kedelai Soybean	Kacang Tanah Peanut	Kacang Hijau Mung Beans	Ubi Kayu Cassava	Ubi Jalar Sweet Potato
(1)	(2)	(3)	(4)	(5)	(6)	(7)
Metro Kibang	11 579	-	-	-	160	-
Batanghari	3 657	-	34	3	131	23
Sekampung	3 812	-	11	11	415	4
Marga Tiga	15 017	-	54	79	9 592	-
Sekampung Udik	21 880	-	24	4	2 141	2
Jabung	8 760	-	-	-	3 583	-
Pasir Sakti	19	-	5	-	19	10
Waway Karya	9 366	-	65	75	812	51
Marga Sekampung	19 459	-	-	-	270	-
Labuhan Maringgai	69	-	57	19	91	-
Mataram Baru	760	-	-	-	663	-
Bandar Sribhawono	49 056	-	-	-	4 091	-
Melinting	4 080	-	-	-	245	-
Gunung Pelindung	1 375	-	-	-	770	-
Way Jepara	6 536	-	-	-	1 328	18
Braja Selehah	2 125	-	5	9	450	75
Labuhan Ratu	2 280	-	9	-	2 073	-
Sukadana	6 550	-	-	-	4 271	-
Bumi Agung	1 813	-	-	-	3 000	-
Batanghari Nuban	2 450	-	-	-	1 722	-
Pekalongan	2 571	-	2	-	789	-
Raman Utara	1 229	-	-	-	745	-
Purbolinggo	2 026	-	4	-	192	35
Way Bungur	3 706	-	2	-	610	-
<b>Lampung Timur</b>	<b>180 174</b>	<b>-</b>	<b>272</b>	<b>200</b>	<b>38 163</b>	<b>217</b>

Catatan/Note: ...

Sumber/Source: Dinas Ketahanan Pangan, Tanaman Pangan Hortikultura dan Perkebunan Kabupaten Lampung Timur/ Food Security, Horticultural Food Crops and Plantation Department of Lampung Timur Regency



**Tabel**  
**Table** 5.1.21**Produksi Padi Sawah dan Padi Ladang Menurut  
Kecamatan di Kabupaten Lampung Timur (ton), 2022**  
*Production of Wetland and Dryland Paddy by Subdistrict in  
Lampung Timur Regency (ton), 2022*

Kecamatan <i>Subdistrict</i>	Padi Sawah <i>Wetland Paddy</i>	Padi Ladang <i>Dryland Paddy</i>
(1)	(2)	(3)
Metro Kibang	1 582	196
Batanghari	47 546	-
Sekampung	28 105	220
Marga Tiga	11 084	-
Sekampung Udik	23 356	-
Jabung	66 949	-
Pasir Sakti	52 166	-
Waway Karya	31 869	55
Marga Sekampung	403	-
Labuhan Maringgai	34 672	-
Mataram Baru	17 667	-
Bandar Sribhawono	21 240	-
Melinting	15 342	-
Gunung Pelindung	11 700	-
Way Jepara	31 188	73
Braja Selehah	23 553	-
Labuhan Ratu	9 355	107
Sukadana	11 027	44
Bumi Agung	5 959	1 336
Batanghari Nuban	24 038	450
Pekalongan	18 299	286
Raman Utara	23 763	185
Purbolinggo	15 726	-
Way Bungur	9 999	15
<b>Lampung Timur</b>	<b>536 589</b>	<b>2 967</b>

Catatan/Note: ...

Sumber/Source: Dinas Ketahanan Pangan, Tanaman Pangan Hortikultura dan Perkebunan Kabupaten Lampung Timur/ *Food Security, Horticultural Food Crops and Plantation Department of Lampung Timur Regency*

**Tabel** 5.1.22  
**Table**

**Produksi Jagung, Kedelai, Kacang Tanah, Kacang Hijau, Ubi Kayu, dan Ubi Jalar Menurut Kecamatan di Kabupaten Lampung Timur (ton), 2022**

*Production of Maize, Soybean, Peanut, Mung Beans, Cassava, and Sweet Potato by Subdistrict in Lampung Timur Regency (ton), 2022*

Kecamatan Subdistrict	Jagung Maize	Kedelai Soybean	Kacang Tanah Peanut	Kacang Hijau Mung Beans	Ubi Kayu Cassava	Ubi Jalar Sweet Potato
(1)	(2)	(3)	(4)	(5)	(6)	(7)
Metro Kibang	63 685	-	-	-	3 821	-
Batanghari	21 940	-	42	4	2 389	226
Sekampung	19 896	-	13	13	9 520	40
Marga Tiga	76 917	-	69	96	263 351	-
Sekampung Udik	122 156	-	29	5	50 963	20
Jabung	49 643	-	-	-	72 665	-
Pasir Sakti	103	-	7	-	380	97
Waway Karya	49 331	-	83	100	16 952	510
Marga Sekampung	110 916	-	-	-	5 697	-
Labuhan Maringgai	403	-	68	23	2 122	-
Mataram Baru	4 002	-	-	-	16 475	-
Bandar Sribhawono	285 113	-	-	-	81 055	-
Melinting	21 216	-	-	-	5 104	-
Gunung Pelindung	7 193	-	-	-	20 590	-
Way Jepara	38 565	-	-	-	28 273	180
Braja Selebah	12 219	-	6	12	10 057	748
Labuhan Ratu	13 178	-	11	-	43 782	-
Sukadana	37 918	-	-	-	112 073	-
Bumi Agung	10 334	-	-	-	64 410	-
Batanghari Nuban	13 720	-	-	-	46 280	-
Pekalongan	12 598	-	3	-	21 226	-
Raman Utara	6 443	-	-	-	19 121	-
Purbolinggo	11 548	-	5	-	4 966	357
Way Bungur	20 871	-	-	-	15 895	-
<b>Lampung Timur</b>	<b>1 009 908</b>	<b>-</b>	<b>335</b>	<b>252</b>	<b>917 167</b>	<b>2 178</b>

Catatan/Note: ...

Sumber/Source: Dinas Ketahanan Pangan, Tanaman Pangan Hortikultura dan Perkebunan Kabupaten Lampung Timur/ Food Security, Horticultural Food Crops and Plantation Department of Lampung Timur Regency

**Tabel**  
**Table** 5.1.23**Luas Panen dan Produksi Padi Sawah Menurut Kecamatan di Kabupaten Lampung Timur, 2022**  
**Harvested Area and Production of Wetland Paddy by Subdistrict in Lampung Timur Regency, 2022**

Kecamatan Subdistrict	Luas Panen Harvested Area (Hektar/Hectare)	Produksi Production (ton)	Produktivitas (Kuintal/hektar) Productivity (Quintal/hectare)
(1)	(2)	(3)	(4)
Metro Kibang	302	1 582	52,33
Batanghari	8 266	47 546	57,52
Sekampung	5 360	28 105	52,44
Marga Tiga	2 038	11 084	54,38
Sekampung Udik	4 389	23 356	53,21
Jabung	12 474	66 949	53,67
Pasir Sakti	9 382	52 166	55,60
Waway Karya	5 871	31 869	54,28
Marga Sekampung	77	403	52,11
Labuhan Maringgai	6 515	34 672	53,22
Mataram Baru	3 378	17 667	52,30
Bandar Sribhawono	3 982	21 240	53,34
Melinting	2 815	15 342	54,50
Gunung Pelindung	2 198	11 700	53,22
Way Jepara	5 812	31 188	53,66
Braja Selehah	4 511	23 553	52,21
Labuhan Ratu	1 730	9 355	54,08
Sukadana	2 034	11 027	54,21
Bumi Agung	1 119	5 959	53,22
Batanghari Nuban	4 517	24 038	53,22
Pekalongan	3 378	18 299	54,18
Raman Utara	4 465	23 763	53,22
Purbolinggo	2 902	15 726	54,20
Way Bungur	1 876	9 999	53,29
<b>Lampung Timur</b>	<b>99 393</b>	<b>536 589</b>	<b>53,99</b>

Catatan/Note: ...

Sumber/Source: Dinas Ketahanan Pangan, Tanaman Pangan Hortikultura dan Perkebunan Kabupaten Lampung Timur/ Food Security, Horticultural Food Crops and Plantation Department of Lampung Timur Regency

**Tabel** 5.1.24 **Luas Panen dan Produksi Padi Ladang Menurut Kecamatan di Kabupaten Lampung Timur, 2022**  
**Table** 5.1.24 **Harvested Area and Production of Dryland Paddy by Subdistrict in Lampung Timur Regency, 2022**

Kecamatan Subdistrict	Luas Panen Harvested Area (Hektar/Hectare)	Produksi Production (ton)	Produktivitas (Kuintal/hektar) Productivity (Quintal/hectare)
(1)	(2)	(3)	(4)
Metro Kibang	62	196	31,52
Batanghari	-	-	-
Sekampung	73	220	30,22
Marga Tiga	-	-	-
Sekampung Udik	-	-	-
Jabung	-	-	-
Pasir Sakti	-	-	-
Waway Karya	17	55	31,45
Marga Sekampung	-	-	-
Labuhan Maringgai	-	-	-
Mataram Baru	-	-	-
Bandar Sribhawono	-	-	-
Melinting	-	-	-
Gunung Pelindung	-	-	-
Way Jepara	24	73	30,23
Braja Selebah	-	-	-
Labuhan Ratu	34	107	31,33
Sukadana	15	44	30,25
Bumi Agung	427	1 336	31,27
Batanghari Nuban	151	450	29,88
Pekalongan	97	286	29,45
Raman Utara	61	185	30,22
Purbolinggo	-	-	-
Way Bungur	5	15	29,67
<b>Lampung Timur</b>	<b>967</b>	<b>2 967</b>	<b>30,70</b>

Catatan/Note: ...

Sumber/Source: Dinas Ketahanan Pangan, Tanaman Pangan Hortikultura dan Perkebunan Kabupaten Lampung Timur/ Food Security, Horticultural Food Crops and Plantation Department of Lampung Timur Regency

**Tabel 5.1.25 Luas Panen dan Produksi Jagung Menurut Kecamatan di Kabupaten Lampung Timur, 2022**  
**Harvested Area and Production of Maize by Subdistrict in Lampung Timur Regency, 2022**

Kecamatan Subdistrict	Luas Panen Harvested Area (Hektar/Hectare)	Produksi Production (ton)	Produktivitas (Kuintal/hektar) Productivity (Quintal/hectare)
(1)	(2)	(3)	(4)
Metro Kibang	11 579	63 685	55,00
Batanghari	3 657	21 940	60,00
Sekampung	3 812	19 896	52,19
Marga Tiga	15 017	76 917	51,22
Sekampung Udik	21 880	122 156	55,83
Jabung	8 760	49 643	56,67
Pasir Sakti	19	103	54,12
Waway Karya	9 366	49 331	52,67
Marga Sekampung	19 459	110 916	57,00
Labuhan Maringgai	69	403	58,44
Mataram Baru	760	4 002	52,66
Bandar Sribhawono	49 056	285 113	58,12
Melinting	4 080	21 216	52,00
Gunung Pelindung	1 375	7 193	52,33
Way Jepara	6 536	38 565	59,00
Braja Selehah	2 125	12 219	57,50
Labuhan Ratu	2 280	13 178	57,80
Sukadana	6 550	37 918	57,89
Bumi Agung	1 813	10 334	57,00
Batanghari Nuban	2 450	13 720	56,00
Pekalongan	2 571	12 598	49,00
Raman Utara	1 229	6 443	52,44
Purbolinggo	2 026	11 548	57,00
Way Bungur	3 706	20 871	56,32
<b>Lampung Timur</b>	<b>180 174</b>	<b>1 009 908</b>	<b>56,05</b>

Catatan/Note: ...

Sumber/Source: Dinas Ketahanan Pangan, Tanaman Pangan Hortikultura dan Perkebunan Kabupaten Lampung Timur/ Food Security, Horticultural Food Crops and Plantation Department of Lampung Timur Regency

**Tabel**  
**Table** 5.1.26

**Luas Panen dan Produksi Kedelai Menurut Kecamatan di  
Kabupaten Lampung Timur, 2022**  
*Harvested Area and Production of Soybean by Subdistrict in  
Lampung Timur Regency, 2022*

Kecamatan Subdistrict	Luas Panen Harvested Area (Hektar/Hectare)	Produksi Production (ton)	Produktivitas (Kuintal/hektar) Productivity (Quintal/hectare)
(1)	(2)	(3)	(4)
Metro Kibang	-	-	-
Batanghari	-	-	-
Sekampung	-	-	-
Marga Tiga	-	-	-
Sekampung Udik	-	-	-
Jabung	-	-	-
Pasir Sakti	-	-	-
Waway Karya	-	-	-
Marga Sekampung	-	-	-
Labuhan Maringgai	-	-	-
Mataram Baru	-	-	-
Bandar Sribhawono	-	-	-
Melinting	-	-	-
Gunung Pelindung	-	-	-
Way Jepara	-	-	-
Braja Selebah	-	-	-
Labuhan Ratu	-	-	-
Sukadana	-	-	-
Bumi Agung	-	-	-
Batanghari Nuban	-	-	-
Pekalongan	-	-	-
Raman Utara	-	-	-
Purbolinggo	-	-	-
Way Bungur	-	-	-
<b>Lampung Timur</b>	<b>-</b>	<b>-</b>	<b>-</b>

Catatan/Note: ...

Sumber/Source: Dinas Ketahanan Pangan, Tanaman Pangan Hortikultura dan Perkebunan Kabupaten Lampung Timur/ Food Security, Horticultural Food Crops and Plantation Department of Lampung Timur Regency

**Tabel**  
**Table** 5.1.27**Luas Panen dan Produksi Kacang Tanah Menurut  
Kecamatan di Kabupaten Lampung Timur, 2022**  
*Harvested Area and Production of Peanuts by Subdistrict in  
Lampung Timur Regency, 2022*

Kecamatan Subdistrict	Luas Panen Harvested Area (Hektar/Hectare)	Produksi Production (ton)	Produktivitas (Kuintal/hektar) Productivity (Quintal/hectare)
(1)	(2)	(3)	(4)
Metro Kibang	-	-	-
Batanghari	34	42	12,40
Sekampung	11	13	12,23
Marga Tiga	54	69	12,80
Sekampung Udik	24	29	12,11
Jabung	-	-	12,88
Pasir Sakti	5	7	12,40
Waway Karya	65	83	12,76
Marga Sekampung	-	-	-
Labuhan Maringgai	57	68	11,90
Mataram Baru	-	-	12,29
Bandar Sribhawono	-	-	12,88
Melinting	-	-	12,34
Gunung Pelindung	-	-	-
Way Jepara	-	-	12,99
Braja Selehah	5	6	11,28
Labuhan Ratu	9	11	12,08
Sukadana	-	-	-
Bumi Agung	-	-	-
Batanghari Nuban	-	-	-
Pekalongan	2	3	12,87
Raman Utara	-	-	-
Purbolinggo	4	5	12,90
Way Bungur	2	2	12,33
<b>Lampung Timur</b>	<b>272</b>	<b>338</b>	<b>12,41</b>

Catatan/Note: ...

Sumber/Source: Dinas Ketahanan Pangan, Tanaman Pangan Hortikultura dan Perkebunan Kabupaten Lampung Timur/ Food Security, Horticultural Food Crops and Plantation Department of Lampung Timur Regency

**Tabel**  
**Table** 5.1.28

**Luas Panen dan Produksi Kacang Hijau Menurut Kecamatan di Kabupaten Lampung Timur, 2022**  
**Harvested Area and Production of Mung Beans by Subdistrict in Lampung Timur Regency, 2022**

Kecamatan Subdistrict	Luas Panen Harvested Area (Hektar/Hectare)	Produksi Production (ton)	Produktivitas (Kuintal/hektar) Productivity (Quintal/hectare)
(1)	(2)	(3)	(4)
Metro Kibang	-	-	-
Batanghari	3	4	12,81
Sekampung	11	13	11,99
Marga Tiga	79	96	12,09
Sekampung Udik	4	5	12,22
Jabung	-	-	-
Pasir Sakti	-	-	-
Waway Karya	75	100	13,33
Marga Sekampung	-	-	-
Labuhan Maringgai	19	23	12,34
Mataram Baru	-	-	-
Bandar Sribhawono	-	-	-
Melinting	-	-	-
Gunung Pelindung	-	-	-
Way Jepara	-	-	-
Braja Selehah	9	12	13,02
Labuhan Ratu	-	-	-
Sukadana	-	-	-
Bumi Agung	-	-	-
Batanghari Nuban	-	-	-
Pekalongan	-	-	-
Raman Utara	-	-	-
Purbolinggo	-	-	-
Way Bungur	-	-	-
<b>Lampung Timur</b>	<b>200</b>	<b>252</b>	<b>12,63</b>

Catatan/Note: ...

Sumber/Source: Dinas Ketahanan Pangan, Tanaman Pangan Hortikultura dan Perkebunan Kabupaten Lampung Timur/ Food Security, Horticultural Food Crops and Plantation Department of Lampung Timur Regency



**Tabel** 5.1.29 **Luas Panen dan Produksi Ubi Kayu Menurut Kecamatan di Kabupaten Lampung Timur, 2022**  
**Harvested Area and Production of Cassava by Subdistrict in Lampung Timur Regency, 2022**

Kecamatan Subdistrict	Luas Panen Harvested Area (Hektar/Hectare)	Produksi Production (ton)	Produktivitas (Kuintal/hektar) Productivity (Quintal/hectare)
(1)	(2)	(3)	(4)
Metro Kibang	160	3 821	238,84
Batanghari	131	2 389	182,40
Sekampung	415	9 520	229,39
Marga Tiga	9 592	263 351	274,55
Sekampung Udik	2 141	50 963	238,03
Jabung	3 583	72 665	202,80
Pasir Sakti	19	380	200,82
Waway Karya	812	16 952	208,77
Marga Sekampung	270	5 697	211,00
Labuhan Maringgai	91	2 122	233,23
Mataram Baru	663	16 475	248,49
Bandar Sribhawono	4 091	81 055	198,13
Melinting	245	5 104	208,32
Gunung Pelindung	770	20 590	267,40
Way Jepara	1 328	28 273	212,90
Braja Selehah	450	10 057	223,50
Labuhan Ratu	2 073	43 782	211,20
Sukadana	4 271	112 073	262,40
Bumi Agung	3 000	64 410	214,70
Batanghari Nuban	1 722	46 280	268,76
Pekalongan	789	21 226	269,02
Raman Utara	745	19 121	256,58
Purbolinggo	192	4 966	259,30
Way Bungur	610	15 895	260,57
<b>Lampung Timur</b>	<b>38 163</b>	<b>917 167</b>	<b>232,55</b>

Catatan/Note: ...

Sumber/Source: Dinas Ketahanan Pangan, Tanaman Pangan Hortikultura dan Perkebunan Kabupaten Lampung Timur/ Food Security, Horticultural Food Crops and Plantation Department of Lampung Timur Regency

**Tabel** 5.1.30 **Luas Panen dan Produksi Ubi Jalar Menurut Kecamatan di Kabupaten Lampung Timur, 2022**  
**Harvested Area and Production of Sweet Potatoes by Subdistrict in Lampung Timur Regency, 2022**

Kecamatan Subdistrict	Luas Panen Harvested Area (Hektar/Hectare)	Produksi Production (ton)	Produktivitas (Kuintal/hektar) Productivity (Quintal/hectare)
(1)	(2)	(3)	(4)
Metro Kibang	-	-	-
Batanghari	23	226	99,89
Sekampung	4	40	100,21
Marga Tiga	-	-	-
Sekampung Udik	2	20	99,60
Jabung	-	-	-
Pasir Sakti	10	97	100,13
Waway Karya	51	510	100,02
Marga Sekampung	-	-	-
Labuhan Maringgai	-	-	-
Mataram Baru	-	-	-
Bandar Sribhawono	-	-	-
Melinting	-	-	-
Gunung Pelindung	-	-	-
Way Jepara	18	180	99,95
Braja Selehah	75	748	100,02
Labuhan Ratu	-	-	-
Sukadana	-	-	-
Bumi Agung	-	-	-
Batanghari Nuban	-	-	-
Pekalongan	-	-	-
Raman Utara	-	-	-
Purbolinggo	35	357	103,12
Way Bungur	-	-	-
<b>Lampung Timur</b>	<b>217</b>	<b>2 178</b>	<b>100,50</b>

Catatan/Note: ...

Sumber/Source: Dinas Ketahanan Pangan, Tanaman Pangan Hortikultura dan Perkebunan Kabupaten Lampung Timur/ Food Security, Horticultural Food Crops and Plantation Department of Lampung Timur Regency

## 5.2 PERKEBUNAN ESTATE CROPS

**Tabel 5.2.1** Luas Areal Tanaman Perkebunan Menurut Kecamatan dan Jenis Tanaman di Kabupaten Lampung Timur (ha), 2021 dan 2022  
*Planted Area of Estate Crops by Subdistrict and Type of Crops in Lampung Timur Regency (ha), 2021 and 2022*

Kecamatan Subdistrict	Kelapa Sawit/Oil Palm		Kelapa/Coconut		Karet/Rubber	
	2021	2022 <sup>x</sup>	2021	2022 <sup>x</sup>	2021	2022 <sup>x</sup>
(1)	(2)	(3)	(4)	(5)	(6)	(7)
Metro Kibang	107,0		237,0		440,0	
Batanghari	273,0		496,0		531,0	
Sekampung	245,0		437,0		1 395,0	
Marga Tiga	452,0		1 039,0		932,0	
Sekampung Udik	627,0		1 538,0		1 237,0	
Jabung	884,0		811,0		378,0	
Pasir Sakti	485,0		316,0		118,0	
Waway Karya	1 177,0		536,0		874,0	
Marga Sekampung	81,0		319,0		321,0	
Labuhan Maringgai	850,0		207,0		260,0	
Mataram Baru	196,0		720,0		120,0	
Bandar Sribhawono	76,0		1 575,0		316,0	
Melinting	319,0		1 318,0		820,0	
Gunung Pelindung	170,0		844,0		754,0	
Way Jepara	295,0		790,0		1 355,0	
Braja Selebah	97,0		480,0		753,0	
Labuhan Ratu	111,0		1 071,0		1 740,0	
Sukadana	272,0		656,0		520,0	
Bumi Agung	141,0		690,0		332,0	
Batanghari Nuban	133,0		984,0		293,0	
Pekalongan	54,0		1 361,0		323,0	
Raman Utara	251,0		619,0		605,0	
Purbolinggo	66,0		449,0		158,0	
Way Bungur	32,0		252,0		215,0	
<b>Lampung Timur</b>	<b>7 394,0</b>		<b>17 745,0</b>		<b>14 790,0</b>	

Lanjutan Tabel/Continued Table 5.2.1

Kecamatan Subdistrict	Kopi/Coffe		Kakao/Cocoa		Tebu/Sugar Cane	
	2021	2022 <sup>x</sup>	2021	2022 <sup>x</sup>	2021	2022 <sup>x</sup>
(1)	(2)	(3)	(4)	(5)	(6)	(7)
Metro Kibang	9,0		106,0		-	
Batanghari	20,0		215,0		-	
Sekampung	46,0		85,0		-	
Marga Tiga	51,0		1 085,0		-	
Sekampung Udik	12,0		1 845,0		-	
Jabung	26,0		327,0		-	
Pasir Sakti	-		13,0		-	
Waway Karya	6,0		80,0		-	
Marga Sekampung	19,0		379,0		-	
Labuhan Maringgai	28,0		195,0		-	
Mataram Baru	-		770,0		-	
Bandar Sribhawono	33,0		1 669,0		-	
Melinting	82,0		199,0		-	
Gunung Pelindung	26,0		207,0		-	
Way Jepara	18,0		1 034,0		-	
Braja Selebah	9,0		171,0		-	
Labuhan Ratu	30,0		861,0		-	
Sukadana	34,0		724,0		-	
Bumi Agung	-		115,0		-	
Batanghari Nuban	65,0		312,0		-	
Pekalongan	-		399,0		-	
Raman Utara	2,0		31,0		-	
Purbolinggo	-		165,0		-	
Way Bungur	-		32,0		-	
<b>Lampung Timur</b>	<b>516,0</b>		<b>11 019,0</b>		<b>-</b>	

Lanjutan Tabel/*Continued Table* 5.2.1

Kecamatan <i>Subdistrict</i>	Teh/ <i>Tea</i>		Tembakau/ <i>Tobacco</i>		Lada/ <i>Pepper</i>	
	2021	2022 <sup>x</sup>	2021	2022 <sup>x</sup>	2021	2022 <sup>x</sup>
(1)	(2)	(3)	(4)	(5)	(6)	(7)
Metro Kibang	-	-	-	-	-	-
Batanghari	-	-	25,0	-	-	-
Sekampung	-	-	25,0	-	-	-
Marga Tiga	-	-	-	-	1 148,0	-
Sekampung Udik	-	-	25,0	-	232,0	-
Jabung	-	-	-	-	439,0	-
Pasir Sakti	-	-	-	-	-	-
Waway Karya	-	-	-	-	-	-
Marga Sekampung	-	-	-	-	231,0	-
Labuhan Maringgai	-	-	-	-	36,0	-
Mataram Baru	-	-	-	-	57,0	-
Bandar Sribhawono	-	-	25,0	-	182,0	-
Melinting	-	-	-	-	1 077,0	-
Gunung Pelindung	-	-	-	-	715,0	-
Way Jepara	-	-	-	-	324,0	-
Braja Selehah	-	-	-	-	-	-
Labuhan Ratu	-	-	-	-	88,0	-
Sukadana	-	-	25,0	-	560,0	-
Bumi Agung	-	-	-	-	202,0	-
Batanghari Nuban	-	-	-	-	84,0	-
Pekalongan	-	-	-	-	-	-
Raman Utara	-	-	25,0	-	-	-
Purbolinggo	-	-	25,0	-	-	-
Way Bungur	-	-	25,0	-	-	-
<b>Lampung Timur</b>	-	-	<b>200,0</b>	-	<b>5 375,0</b>	-

Catatan/*Note*: -

Sumber/*Source*: Direktorat Jenderal Perkebunan/ *Directorate General of Estates*

**Tabel**  
**Table** 5.2.2

**Produksi Perkebunan Menurut Kecamatan dan Jenis Tanaman diKabupaten Lampung Timur (ton), 2021 dan 2022**  
**Production of Estates by Subdistrict and Type of Crops in**

Kecamatan Subdistrict	Kelapa Sawit/Oil Palm		Kelapa/Coconut		Karet/Rubber	
	2021	2022 <sup>x</sup>	2021	2022 <sup>x</sup>	2021	2022 <sup>x</sup>
(1)	(2)	(3)	(4)	(5)	(6)	(7)
Metro Kibang	140,0		113,0		206,0	
Batanghari	282,0		312,0		199,0	
Sekampung	340,0		242,0		833,0	
Marga Tiga	739,0		715,0		306,0	
Sekampung Udik	495,0		1 006,0		446,0	
Jabung	897,0		527,0		108,0	
Pasir Sakti	429,0		198,0		78,0	
Waway Karya	1 864,0		302,0		485,0	
Marga Sekampung	63,0		186,0		198,0	
Labuhan Maringgai	957,0		116,0		154,0	
Mataram Baru	192,0		445,0		47,0	
Bandar Sribhawono	66,0		1 083,0		152,0	
Melinting	258,0		988,0		285,0	
Gunung Pelindung	159,0		564,0		266,0	
Way Jepara	340,0		652,0		575,0	
Braja Selehah	84,0		347,0		238,0	
Labuhan Ratu	84,0		792,0		1 116,0	
Sukadana	464,0		516,0		362,0	
Bumi Agung	119,0		508,0		72,0	
Batanghari Nuban	150,0		683,0		81,0	
Pekalongan	84,0		925,0		166,0	
Raman Utara	308,0		450,0		234,0	
Purbolinggo	60,0		255,0		78,0	
Way Bungur	21,0		173,0		107,0	
<b>Lampung Timur</b>	<b>8 595,0</b>		<b>12 098,0</b>		<b>6 792,0</b>	

Lanjutan Tabel/Continued Table 5.2.2

Kecamatan Subdistrict	Kopi/Coffe		Kakao/Cocoa		Tebu/Sugar Cane	
	2021	2022 <sup>x</sup>	2021	2022 <sup>x</sup>	2021	2022 <sup>x</sup>
(1)	(2)	(3)	(4)	(5)	(6)	(7)
Metro Kibang	3,0		20,0		-	
Batanghari	8,0		41,0		-	
Sekampung	16,0		16,0		-	
Marga Tiga	29,0		343,0		-	
Sekampung Udik	4,0		733,0		-	
Jabung	5,0		62,0		-	
Pasir Sakti	-		2,0		-	
Waway Karya	4,0		14,0		-	
Marga Sekampung	7,0		74,0		-	
Labuhan Maringgai	12,0		54,0		-	
Mataram Baru	-		261,0		-	
Bandar Sribhawono	23,0		502,0		-	
Melinting	45,0		41,0		-	
Gunung Pelindung	6,0		37,0		-	
Way Jepara	5,0		360,0		-	
Braja Selehah	2,0		34,0		-	
Labuhan Ratu	18,0		258,0		-	
Sukadana	17,0		163,0		-	
Bumi Agung	-		24,0		-	
Batanghari Nuban	35,0		61,0		-	
Pekalongan	-		82,0		-	
Raman Utara	1,0		3,0		-	
Purbolinggo	-		43,0		-	
Way Bungur	-		3,0		-	
<b>Lampung Timur</b>	<b>240,0</b>		<b>3 231,0</b>		<b>-</b>	

Lanjutan Tabel/*Continued Table* 5.2.2

Kecamatan <i>Subdistrict</i>	Teh/ <i>Tea</i>		Tembakau/ <i>Tobacco</i>		Lada/ <i>Pepper</i>	
	2021	2022 <sup>x</sup>	2021	2022 <sup>x</sup>	2021	2022 <sup>x</sup>
(1)	(2)	(3)	(4)	(5)	(6)	(7)
Metro Kibang	-		-		-	
Batanghari	-		38,0		-	
Sekampung	-		38,0		-	
Marga Tiga	-		-		330,0	
Sekampung Udik	-		38,0		53,0	
Jabung	-		-		47,0	
Pasir Sakti	-		-		-	
Waway Karya	-		-		-	
Marga Sekampung	-		-		52,0	
Labuhan Maringgai	-		-		3,0	
Mataram Baru	-		-		6,0	
Bandar Sribhawono	-		38,0		32,0	
Melinting	-		-		265,0	
Gunung Pelindung	-		-		83,0	
Way Jepara	-		-		44,0	
Braja Selehah	-		-		-	
Labuhan Ratu	-		-		12,0	
Sukadana	-		38,0		103,0	
Bumi Agung	-		-		38,0	
Batanghari Nuban	-		-		22,0	
Pekalongan	-		-		-	
Raman Utara	-		38,0		-	
Purbolinggo	-		38,0		-	
Way Bungur	-		38,0		-	
<b>Lampung Timur</b>	<b>-</b>		<b>304,0</b>		<b>1 090,0</b>	

Catatan/*Note*: -

Sumber/*Source*: Direktorat Jenderal Perkebunan/ *Directorate General of Estates*



**Tabel**  
**Table** 5.2.3

**Luas Areal Tanaman Perkebunan Rakyat Menurut Jenis Tanaman diKabupaten Lampung Timur (ha), 2018–2022**  
**Planted Area of Estate Crops by Type of Crops in Lampung Timur Regency (ha), 2018–2022**

Jenis Tanaman <i>Kind of Plants</i>	2018	2019	2020	2021	2022 <sup>x</sup>
(1)	(2)	(3)	(4)	(5)	(6)
<b>Tanaman Tahunan</b> <b>Perennial Crops</b>					
Karet/ <i>Rubber</i>	-	-	-	15 358,00	14 826,00
Kelapa Dalam/ <i>Coconut</i>	-	-	-	17 861,00	17 735,00
Kelapa sawit/ <i>Oil palm</i>	-	-	-	7 512,00	7 394,00
Lada/ <i>Pepper</i>	-	-	-	5 580,00	5 375,00
Kakao/ <i>Cocoa</i>	-	-	-	11 008,00	11 019,00
Kopi/ <i>Coffe</i>	-	-	-	515,00	515,00
Pala/ <i>Nutmeg</i>	-	-	-	389,00	404,00
Pinang/ <i>Areca nut</i>	-	-	-	58,00	51,00
Kapuk/ <i>Kapok</i>	-	-	-	99,00	77,00
Cengkeh/ <i>Clove</i>	-	-	-	90,00	90,00
Cabe Jamu/ <i>Java Chili</i>	-	-	-	230,00	230,00
Aren/ <i>Sugar palm</i>	-	-	-	35,00	35,00
Kayu Manis/ <i>Cinnamon</i>	-	-	-	-	-
<b>Tanaman Semusim</b> <b>Seasonal Crops</b>					
Tembakau/ <i>Tobacco</i>	-	-	-	346,00	200,00

Catatan/Note: -

Sumber/Source: Dinas Pertanian dan Pangan Kabupaten Lampung Timur/ *Agriculture and Food Department of Lampung Timur Regency*

**Tabel**  
**Table** 5.2.4

**Produksi Perkebunan Rakyat Menurut Jenis Tanaman  
di Kabupaten Lampung Timur (ton), 2018–2022**  
**Production of Estates by Type of Crops in Lampung Timur  
Regency (ton), 2018–2022**

Jenis Tanaman <i>Kind of Plants</i>	2018	2019	2020	2021	2022 <sup>x</sup>
(1)	(2)	(3)	(4)	(5)	(6)
<b>Tanaman Tahunan</b> <b>Perennial Crops</b>					
Karet/ <i>Rubber</i>	-	-	-	7 094,00	6 404,00
Kelapa Dalam/ <i>Coconut</i>	-	-	-	11 247,00	11 270,00
Kelapa sawit/ <i>Oil palm</i>	-	-	-	7 920,00	6 923,00
Lada/ <i>Pepper</i>	-	-	-	1 062,00	1 134,00
Kakao/ <i>Cocoa</i>	-	-	-	3 233,00	3 233,00
Kopi/ <i>Coffe</i>	-	-	-	240,00	241,00
Pala/ <i>Nutmeg</i>	-	-	-	93,00	93,00
Pinang/ <i>Areca nut</i>	-	-	-	18,00	18,00
Kapuk/ <i>Kapok</i>	-	-	-	23,00	18,00
Cengkeh/ <i>Clove</i>	-	-	-	11,00	12,00
Cabe Jamu/ <i>Java Chili</i>	-	-	-	84,00	71,00
Aren/ <i>Sugar palm</i>	-	-	-	8,00	8,00
Kayu Manis/ <i>Cinnamon</i>	-	-	-	-	-
<b>Tanaman Semusim</b> <b>Seasonal Crops</b>	-	-	-	519,00	300,00
Tembakau/ <i>Tobacco</i>					

Catatan/Note: -

Sumber/Source: Dinas Pertanian dan Pangan Kabupaten Lampung Timur/ *Agriculture and Food Department of Lampung Timur Regency*

### 5.3 PETERNAKAN LIVESTOCK

**Tabel 5.3.1** Populasi Ternak Menurut Kecamatan dan Jenis Ternak di Kabupaten Lampung Timur, 2022  
*Livestock Population by Subdistrict and Kind of Livestock in Lampung Timur Regency, 2022*

Kecamatan Subdistrict	Sapi Perah Dairy Cattle	Sapi Potong Beef Cattle	Kerbau Buffalo	Kuda Horse	Kambing Goat	Domba Sheep	Babi Pig
(1)	(2)	(3)	(4)	(5)	(6)	(7)	(8)
Metro Kibang	-	3 618	-	-	5 012	203	-
Batanghari	-	7 145	166	-	6 823	2 254	327
Sekampung	-	9 555	172	-	4 756	276	9
Marga Tiga	-	5 127	16	-	5 321	-	509
Sekampung Udik	-	9 839	39	-	13 593	127	4 620
Jabung	-	3 599	20	-	4 753	685	-
Pasir Sakti	-	4 125	172	-	4 500	1 950	70
Waway Karya	-	4 836	4	-	4 661	373	559
Marga Sekampung	-	8 875	-	-	11 131	-	87
Labuhan Maringgai	-	2 698	135	-	3 875	160	190
Mataram Baru	-	1 718	16	-	2 564	198	-
Bandar Sribhawono	-	2 615	-	-	23 199	-	-
Melinting	-	4 504	-	-	4 321	-	-
Gunung Pelindung	-	2 307	8	-	3 216	251	-
Way Jepara	-	9 183	284	-	12 483	208	523
Braja Selehah	-	3 615	258	-	507	-	154
Labuhan Ratu	-	18 631	13	-	5 732	290	62
Sukadana	-	5 650	10	-	28 002	120	35
Bumi Agung	-	1 934	-	-	4 032	-	-
Batanghari Nuban	-	5 036	21	-	3 475	-	632
Pekalongan	-	7 196	11	-	5 422	486	-
Raman Utara	-	18 201	4	-	7 397	192	1 623
Purbolinggo	-	8 399	36	-	4 712	186	-
Way Bungur	-	7 668	206	-	4 089	668	-
<b>Lampung Timur</b>	<b>-</b>	<b>156 074</b>	<b>1 591</b>	<b>-</b>	<b>173 576</b>	<b>8 627</b>	<b>9 400</b>

Catatan/Note: ....

Sumber/Source: Dinas Peternakan Dan Kesehatan Hewan Kabupaten Lampung Timur/ Fishery and Livestock Department of Lampung Timur Regency

**Tabel**  
**Table** 5.3.2

**Populasi Unggas Menurut Kecamatan dan Jenis Unggas di  
Kabupaten Lampung Timur, 2022**  
*Poultry Population by Subdistrict and Kind of Poultry in Lampung  
Timur Regency, 2022*

Kecamatan Subdistrict	Ayam Kampung Native Chicken	Ayam Petelur Layer	Ayam Pedaging Broiler	Itik/Bebek Duck	Entok/Itik Manila Muscovy Duck	Puyuh Quail
(1)	(2)	(3)	(4)	(5)	(6)	(7)
Metro Kibang	54 928	280 000	800 000	3 281	2 053	-
Batanghari	176 288	3 000	675 000	357	8 086	-
Sekampung	145 536	51 500	492 500	2 026	7 187	-
Marga Tiga	79 840	21 500	272 500	5 236	5 236	-
Sekampung Udik	98 249	54 700	1 362 500	4 411	5 340	-
Jabung	47 291	3 000	25 000	5 315	2 236	-
Pasir Sakti	50 522	1 500	-	30 000	2 958	-
Waway Karya	91 867	80 000	600 000	1 186	1 756	-
Marga Sekampung	67 828	850	160 000	2 695	3 730	-
Labuhan Maringgai	33 726	19 500	280 000	6 300	3 593	-
Mataram Baru	76 904	7 000	277 500	7 225	1 417	-
Bandar Sribhawono	91 884	-	307 500	1 573	2 460	-
Melinting	67 550	-	1 500	2 254	122	-
Gunung Pelindung	49 708	-	28 000	2 176	503	-
Way Jepara	126 992	9 000	86 000	10 815	3 488	-
Braja Selehah	66 812	17 000	195 000	830	2 375	-
Labuhan Ratu	70 079	2 200	2 267 500	4 350	-	-
Sukadana	55 865	48 500	1 989 000	2 380	1 442	-
Bumi Agung	54 660	3 500	810 000	1 426	113	-
Batanghari Nuban	32 196	1 200	220 000	-	2 404	-
Pekalongan	167 919	427 000	430 000	3 318	-	-
Raman Utara	60 751	94 500	1 200 000	4 687	3 991	-
Purbolinggo	70 434	251 450	1 277 500	2 473	6 125	-
Way Bungur	53 366	84 600	3 300 000	3 738	3 276	-
<b>Lampung Timur</b>	<b>1 891 195</b>	<b>1 461 500</b>	<b>17 057 000</b>	<b>108 052</b>	<b>69 891</b>	<b>-</b>

Catatan/Note: ....

Sumber/Source: Dinas Peternakan Dan Kesehatan Hewan Kabupaten Lampung Timur/ Fishery and Livestock Department of Lampung Timur Regency

**Tabel**  
**Table 5.3.3****Jumlah Ternak yang Dipotong Menurut Kecamatan dan Jenis Ternak di Kabupaten Lampung Timur, 2022**  
*Livestock Slaughtered by Subdistrict and Kind of Livestock in Lampung Timur Regency, 2022*

Kecamatan Subdistrict	Sapi Potong Beef Cattle	Kerbau Buffalo	Kuda Horse	Kambing Goat	Domba Sheep	Babi Pig
(1)	(2)	(3)	(4)	(5)	(6)	(7)
Metro Kibang	208	-	-	585	-	-
Batanghari	312	3	-	798	3	-
Sekampung	337	1	-	1 147	-	-
Marga Tiga	210	4	-	582	-	-
Sekampung Udik	694	-	-	962	-	-
Jabung	176	-	-	822	-	-
Pasir Sakti	129	-	-	506	-	-
Waway Karya	125	-	-	742	-	-
Marga Sekampung	121	-	-	724	-	-
Labuhan Maringgai	132	-	-	647	1	-
Mataram Baru	172	1	-	622	-	-
Bandar Sribhawono	422	-	-	715	-	-
Melinting	102	-	-	578	-	-
Gunung Pelindung	113	-	-	497	-	-
Way Jepara	696	-	-	930	-	-
Braja Selehah	137	-	-	545	-	-
Labuhan Ratu	635	-	-	866	-	-
Sukadana	305	3	-	936	2	-
Bumi Agung	117	-	-	363	-	-
Batanghari Nuban	136	-	-	521	-	-
Pekalongan	331	-	-	931	-	-
Raman Utara	614	-	-	721	1	-
Purbolinggo	509	-	-	772	-	-
Way Bungur	258	1	-	648	-	-
<b>Lampung Timur</b>	<b>6 991</b>	<b>13</b>	<b>-</b>	<b>17 160</b>	<b>7</b>	<b>-</b>

Catatan/Note: ....

Sumber/Source: Dinas Peternakan Dan Kesehatan Hewan Kabupaten Lampung Timur/ Fishery and Livestock Department of Lampung Timur Regency

**Tabel**  
**Table** 5.3.4

**Jumlah Unggas yang Dipotong Menurut Kecamatan dan Jenis Unggas di Kabupaten Lampung Timur, 2022**  
**Poultry Slaughtered by Subdistrict and Kind of Poultry in Lampung Timur Regency, 2022**

Kecamatan Subdistrict	Ayam Kampung Native Chicken	Ayam Petelur Layer	Ayam Pedaging Broiler	Itik/Bebek Duck	Entok/Itik Manila Muscovy Duck	Puyuh Quail
(1)	(2)	(3)	(4)	(5)	(6)	(7)
Metro Kibang	7 689 920	4 000	77 600 000	196	1 231	-
Batanghari	24 680 320	-	65 475 000	214	4 851	-
Sekampung	20 375 040	2 000	47 772 500	121	3 431	-
Marga Tiga	11 177 600	-	26 432 500	1 314	1 314	-
Sekampung Udik	13 754 860	4 000	132 162 500	2 264	2 320	-
Jabung	6 620 740	-	2 425 000	2 318	134	-
Pasir Sakti	7 073 080	-	-	10 800	1 177	-
Waway Karya	12 861 380	2 000	58 200 000	711	105	-
Marga Sekampung	9 495 920	-	15 520 000	1 161	1 223	-
Labuhan Maringgai	4 721 640	2 000	27 160 000	2 378	1 215	-
Mataram Baru	10 766 560	2 000	26 917 500	3 433	850	-
Bandar Sribhawono	12 863 760	-	29 827 500	943	947	-
Melinting	9 457 000	-	145 500	135	87	-
Gunung Pelindung	6 959 120	-	2 716 000	130	301	-
Way Jepara	17 778 880	1 000	8 342 000	4 648	2 209	-
Braja Selehah	9 353 680	2 000	18 915 000	498	1 142	-
Labuhan Ratu	9 811 060	-	219 947 500	261	-	-
Sukadana	7 821 100	4 000	192 933 200	142	865	-
Bumi Agung	7 652 400	-	78 570 000	855	78	-
Batanghari Nuban	4 507 440	-	21 340 000	-	1 442	-
Pekalongan	23 508 660	21 000	41 710 000	199	-	-
Raman Utara	8 505 140	4 000	116 400	1 281	2 239	-
Purbolinggo	9 860 760	35 000	123 917 500	1 148	3 675	-
Way Bungur	7 471 240	3 000	320 100 000	224	1 965	-
<b>Lampung Timur</b>	<b>264 767 300</b>	<b>86 000</b>	<b>1 538 245 600</b>	<b>35 374</b>	<b>32 801</b>	<b>-</b>

Catatan/Note: ....

Sumber/Source: Dinas Peternakan Dan Kesehatan Hewan Kabupaten Lampung Timur/ Fishery and Livestock Department of Lampung Timur Regency

**Tabel**  
**Table 5.3.5****Produksi Daging Ternak Menurut Kecamatan dan Jenis Ternak di Kabupaten Lampung Timur (kg), 2022**  
**Livestock Meat Production by Subdistrict and Kind of Livestock in Lampung Timur Regency (kg), 2022**

Kecamatan Subdistrict	Sapi Potong Beef Cattle	Kerbau Buffalo	Kuda Horse	Kambing Goat	Domba Sheep	Babi Pig
(1)	(2)	(3)	(4)	(5)	(6)	(7)
Metro Kibang	55 421	-	-	12 954	-	-
Batanghari	83 011	697	-	17 672	64	-
Sekampung	89 788	232	-	25 389	-	-
Marga Tiga	55 906	930	-	12 890	-	-
Sekampung Udik	184 659	-	-	21 303	-	-
Jabung	46 951	-	-	18 203	-	-
Pasir Sakti	34 366	-	-	11 208	-	-
Waway Karya	33 398	-	-	16 432	-	-
Marga Sekampung	32 188	-	-	16 028	-	-
Labuhan Maringgai	35 092	-	-	14 320	26	-
Mataram Baru	45 741	232	-	13 776	-	-
Bandar Sribhawono	112 296	-	-	15 825	-	-
Melinting	27 105	-	-	12 802	-	-
Gunung Pelindung	30 010	-	-	11 006	-	-
Way Jepara	185 385	-	-	20 594	-	-
Braja Selebah	36 544	-	-	12 068	-	-
Labuhan Ratu	169 170	-	-	19 177	-	-
Sukadana	81 317	697	-	20 721	51	-
Bumi Agung	31 220	-	-	8 033	-	-
Batanghari Nuban	36 302	-	-	11 537	-	-
Pekalongan	88 094	-	-	20 607	-	-
Raman Utara	163 361	-	-	15 964	26	-
Purbolinggo	135 529	-	-	17 090	-	-
Way Bungur	68 732	232	-	14 345	-	-
<b>Lampung Timur</b>	<b>1 861 586</b>	<b>3 020</b>	<b>-</b>	<b>379 944</b>	<b>167</b>	<b>-</b>

Catatan/Note: ....

Sumber/Source: Dinas Peternakan Dan Kesehatan Hewan Kabupaten Lampung Timur/ Fishery and Livestock Department of Lampung Timur Regency

**Tabel 5.3.6** **Produksi Daging Unggas yang Dipotong Menurut Kecamatan dan Jenis Unggas di Kabupaten Lampung Timur (kg), 2022**  
**Poultry Meat Production by Subdistrict and Kind of Poultry in Lampung Timur Regency (kg), 2022**

Kecamatan Subdistrict	Ayam Kampung Native Chicken	Ayam Petelur Layer	Ayam Pedaging Broiler	Itik/Bebek Duck	Entok/Itik Manila Muscovy Duck	Puyuh Quail
(1)	(2)	(3)	(4)	(5)	(6)	(7)
Metro Kibang	5 921 238	360 695	90 993 760	205 719	135 490	-
Batanghari	19 003 840	-	76 775 985	22 393	533 676	-
Sekampung	15 688 781	360 699	56 018 033	127 030	474 342	-
Marga Tiga	8 606 752	-	30 994 749	328 297	345 576	-
Sekampung Udik	10 591 242	601 158	154 973 747	276 569	352 440	-
Jabung	5 097 969	-	2 843 555	333 251	147 576	-
Pasir Sakti	5 446 272	-	-	1 881 000	195 228	-
Waway Karya	9 903 262	240 643	68 245 320	74 362	115 896	-
Marga Sekampung	7 311 858	-	18 198 752	168 976	246 180	-
Labuhan Maringgai	3 635 662	120 232	31 847 816	395 010	237 138	-
Mataram Baru	8 290 251	120 232	31 563 461	453 007	93 522	-
Bandar Sribhawono	9 905 095	-	34 975 272	98 627	162 360	-
Melinting	7 281 890	-	170 613	141 325	8 052	-
Gunung Pelindung	5 358 522	-	3 184 782	136 435	33 198	-
Way Jepara	13 689 738	24 064 300	9 781 829	678 101	230 208	-
Braja Selehah	7 202 334	240 643	22 179 729	52 041	156 750	-
Labuhan Ratu	7 554 516	-	257 910 439	272 745	-	-
Sukadana	6 022 247	480 926	226 233 236	140 255	95 172	-
Bumi Agung	5 892 348	-	92 131 182	89 410	7 458	-
Batanghari Nuban	3 470 729	-	25 023 284	-	156 664	-
Pekalongan	18 101 668	2 524 862	48 909 146	208 039	-	-
Raman Utara	6 548 958	601 158	136 490 640	293 875	263 406	-
Purbolinggo	7 592 785	4 087 871	145 305 661	155 057	404 250	-
Way Bungur	5 752 855	480 926	193 077 385	234 373	216 216	-
<b>Lampung Timur</b>	<b>203 870 812</b>	<b>34 284 345</b>	<b>1 757 828 376</b>	<b>6 765 897</b>	<b>4 610 798</b>	<b>-</b>

Catatan/Note: ....

Sumber/Source: Dinas Peternakan Dan Kesehatan Hewan Kabupaten Lampung Timur/ Fishery and Livestock Department of Lampung Timur Regency



**Tabel**  
**Table** 5.3.7

**Produksi Telur Menurut Kecamatan dan Jenis Telur di Kabupaten Lampung Timur (ton), 2022**  
**Egg Production by Subdistrict and Kind of Egg in Lampung Timur Regency (ton), 2022**

Kecamatan Subdistrict	Ayam Kampung Native Chicken	Ayam Petelur Layer	Itik/Bebek Duck	Entok/Itik Manila Muscovy Duck	Puyuh Quail
(1)	(2)	(3)	(5)	(6)	(7)
Metro Kibang	222 061	3 624 764	26 291	11 271	-
Batanghari	712 690	38 837	2 861	44 392	-
Sekampung	588 367	666 698	16 235	39 457	-
Marga Tiga	322 774	278 330	41 956	28 746	-
Sekampung Udik	397 197	708 124	35 346	29 317	-
Jabung	191 186	38 837	42 590	12 276	-
Pasir Sakti	204 284	19 418	240 392	16 239	-
Waway Karya	371 396	1 035 647	9 504	9 640	-
Marga Sekampung	274 212	11 004	21 595	20 478	-
Labuhan Maringgai	136 346	252 439	50 482	19 726	-
Mataram Baru	310 904	90 619	57 895	7 779	-
Bandar Sribhawono	371 465	-	12 605	13 505	-
Melinting	273 088	-	18 062	670	-
Gunung Pelindung	200 958	-	17 436	2 762	-
Way Jepara	513 396	116 510	86 661	19 149	-
Braja Selehah	270 105	220 075	6 651	13 039	-
Labuhan Ratu	283 313	28 480	34 857	-	-
Sukadana	225 849	627 861	19 071	7 917	-
Bumi Agung	220 977	45 310	11 427	620	-
Batanghari Nuban	130 161	15 535	-	13 198	-
Pekalongan	678 856	5 527 766	26 587	-	-
Raman Utara	245 502	1 223 358	37 557	21 911	-
Purbolinggo	284 748	3 255 168	19 816	33 626	-
Way Bungur	215 746	1 095 196	29 953	17 985	-
<b>Lampung Timur</b>	<b>7 645 581</b>	<b>18 919 976</b>	<b>865 830</b>	<b>383 703</b>	<b>-</b>

Catatan/Note: ....

Sumber/Source: Dinas Peternakan Dan Kesehatan Hewan Kabupaten Lampung Timur/ Fishery and Livestock Department of Lampung Timur Regency

**5.4 PERIKANAN  
FISHERY**

**Tabel 5.4.1 Jumlah Rumah Tangga Perikanan Menurut Tempat Penangkapan di Kabupaten Lampung Timur, 2018-2022**  
*Number of Fish Capture Households by Fishing Ground in Lampung Timur Regency, 2018-2022*

<i>Tempat Penangkapan Fishing Ground</i>	2018	2019	2020	2021	2022 <sup>x</sup>
(1)	(2)	(3)	(4)	(5)	(6)
<b>A. Penangkapan/ Capture Fishery</b>	...	...	<b>1 188</b>	<b>1 188</b>	<b>1 471</b>
1. Laut/ Marine	...	...	841	841	1 197
2. Perairan Umum/ Inland Open Water	...	...	347	347	
- Sungai/River	...	...	30	30	76
- Rawa/ Swamp	...	...	167	167	167
- Waduk/ Dam	...	...	150	150	31
<b>B. Budidaya/Aquaculture Fishery</b>	<b>7 087</b>	<b>5 779</b>	<b>4 979</b>	<b>4 979</b>	<b>4 267</b>
1. Laut/ Mariculture	338	0	0	0	0
2. Tambak/ Brackishwater Pond	3 105	1 598	1 547	1 547	1 547
3. Kolam/ Freshwater Pond	2 882	3 624	2 882	2 882	2 435
4. Minapadi/ Rice Fish	0	0	21	21	0
5. Keramba Jaring Apung/ Floating Net	114	161	149	149	105
6. Keramba Bambu/ Cage	648	396	380	380	180
<b>Jumlah/Total</b>	<b>7 087</b>	<b>5 779</b>	<b>6 167</b>	<b>6 167</b>	<b>5 738</b>

Catatan/Note: Angka Sementara

Sumber/Source: Dinas Perikanan dan Peternakan Kabupaten Lampung Timur/ Fishery and Livestock Department of Lampung Timur Regency

**Tabel**  
**Table** 5.4.2**Produksi Perikanan Menurut Tempat Penangkapan di  
Kabupaten Lampung Timur (ton), 2018-2022**  
**Production of Fish Capture by Fishing Ground in Lampung  
Timur Regency (ton), 2018-2022**

<i>Tempat Penangkapan Fishing Ground</i>	2018	2019	2020	2021	2022 <sup>x</sup>
(1)	(2)	(3)	(4)	(5)	(6)
<b>A. Penangkapan/ Capture Fishery</b>	...	...	<b>60 275,67</b>	<b>46 069,50</b>	<b>211 979,76</b>
1. Laut/ Marine	...	...	51 244,21	45 657,63	85 403,76
2. Perairan Umum/ Inland Open Water	...	...	9 031,46	411,87	126 576,00
- Sungai/River	...	...	3 450,00	296,67	36 792,00
- Rawa/ Swamp	...	...	4 808,46	97,54	77 784,00
- Waduk/ Dam	...	...	773,00	17,66	12 000,00
<b>B. Budidaya/Aquaculture Fishery</b>	<b>15 655,24</b>	<b>29 569,00</b>	<b>16 306,70</b>	<b>7 513,33</b>	<b>8 631,49</b>
1. Laut/ Mariculture	2,20	-	-	-	34,15
2. Tambak/ Brackishwater Pond	8 197,38	19 057,05	10 696,00	6 871,17	7 482,29
3. Kolam/ Freshwater Pond	7 370,17	10 428,60	5 420,00	638,96	1 113,20
4. Minapadi/ Rice Fish	-	-	-	0,40	0,21
5. Keramba Jaring Apung/ Floating Net	37,59	36,02	119,72	2,68	1,45
6. Keramba Bambu/ Cage	47,90	47,33	70,98	0,12	0,19
<b>Jumlah/ Total</b>	<b>15 655,24</b>	<b>29 569,00</b>	<b>76 582,37</b>	<b>53 582,83</b>	<b>220 611,25</b>

Catatan/Note: Angka Sementara

Sumber/Source: Dinas Perikanan dan Peternakan Kabupaten Lampung Timur/ Fishery and Livestock Department of Lampung Timur Regency

**Tabel**  
**Table** 5.4.3

**Nilai Produksi Perikanan Menurut Tempat Penangkapan  
di Kabupaten Lampung Timur (juta rupiah), 2018-2022**  
**Production Values of Fish Capture by Fishing Ground in  
Lampung Timur Regency (million rupiahs), 2018-2022**

<i>Tempat Penangkapan</i> <i>Fishing Ground</i>	2018	2019	2020	2021	2022 <sup>x</sup>
(1)	(2)	(3)	(4)	(5)	(6)
<b>A. Penangkapan/ Capture Fishery</b>	...	...	...	...	<b>6 387 832 248</b>
1. Laut/ Marine	...	...	...	...	2 590 552 248
2. Perairan Umum/ <i>Inland Open Water</i>	...	...	...	...	3 797 280 000
- Sungai/River	...	...	...	...	1 103 760 000
- Rawa/ Swamp	...	...	...	...	2 333 520 000
- Waduk/ Dam	...	...	...	...	360 000 000
<b>B. Budidaya/Aquaculture Fishery</b>	...	...	...	<b>414 557</b>	<b>492 348,79</b>
1. Laut/ Mariculture	...	...	...	-	256,15
2. Tambak/ Brackishwater Pond	...	...	...	401 104	467 955,63
3. Kolam/ Freshwater Pond	...	...	...	13 395	24 101,43
4. Minapadi/ Rice Fish	...	...	...	9	4,88
5. Keramba Jaring Apung/ Floating Net	...	...	...	47	26,69
6. Keramba Bambu/ Cage	...	...	...	3	4,02
<b>Jumlah/ Total</b>	...	...	...	<b>414 557</b>	<b>6 388 324 596,79</b>

Catatan/Note: Angka Sementara


Sumber/Source: Dinas Perikanan dan Peternakan Kabupaten Lampung Timur/ Fishery and Livestock Department of Lampung Timur Regency

# 6

## Industri, Pertambangan dan Energi

*Industry, Mining and Energy*

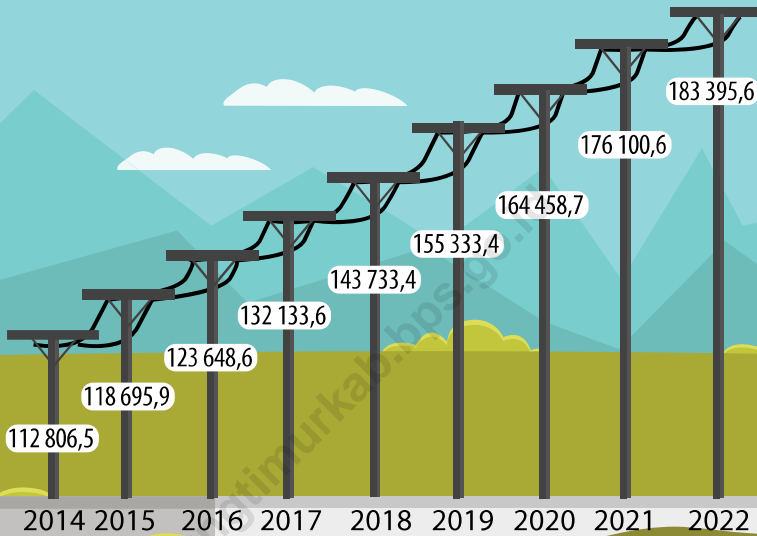
<https://pempungtimurkab.bps.go.id>



# Jumlah Daya Terpasang

Number of Installed Capacity  
(KVA)

2014 - 2022



# Jumlah Listrik Terjual

Number of Electricity Sold

**303 576 315,5 Kwh**



**PENJELASAN TEKNIS****TECHNICAL NOTES**

- |   |   |
|---|---|
| <p>1. Pembagian wilayah unit kerja PLN belum dibagi berdasarkan 1 (satu) unit pelayanan untuk 1 (satu) Pemerintah Kota/Kabupaten. Pada beberapa lokasi unit pelayanan (Rayon) wilayah kerjanya bisa mencakup lebih dari 1 (satu) Pemerintah Kota/Kabupaten, Pemerintah Kabupaten Lampung Timur pada saat ini dilayani oleh 5 (lima) unit Rayon PLN yang ditugaskan untuk melayani distribusi tenaga listrik kepada pelanggan. Diantaranya adalah Rayon Sutami, Rayon Kota Metro, Rayon Sribhawono, Rayon Rumbia, dan Rayon Sukadana. Rayon di lingkungan PT PLN (Persero) Area Metro yang murni melayani pelanggan di bagian wilayah kerja kewenangan Pemerintah Kabupaten Lampung Timur (berdasarkan bentangan jaringan terdekat) adalah Rayon Sribhawono.</p> | <p>1. <i>The division of working area of State Electricity Company, PT PLN (Persero) has not been divided based on 1 (one) service unit for 1 (one) Municipality/Regency Government. In some locations the service unit (Rayon) of its working area may include more than 1 (one) Municipality/Regency, Lampung Timur Regency is currently served by 5 (five) units of Rayon PLN assigned to serve the distribution of electricity to customers. They are Rayon Sutami, Rayon Metro Municipality, Rayon Sribhawono, Rayon Rumbia and Rayon Sukadana. Rayon at PT PLN (Persero) Metro Area that pure to serve customer in the working area of authority of Lampung Timur Regency (based on the widest network coverage) is Rayon Sribhawono.</i></p> |
| <p>2. Pelanggan adalah individu atau kelompok baik rumah tangga, perusahaan atau institusi non-profit yang membeli air bersih dari perusahaan air bersih.</p>   | <p>2. <i>Customers are individuals of groups, whether household, company or non-profit institutions that buy water supply from water supply establishment.</i></p>  |
| <p>3. Air disalurkan adalah volume air bersih dari perusahaan air bersih.</p>   | <p>3. <i>Distributed water is the volume of water supply from water supply establishment.</i></p>   |

**ULASAN****DESCRIPTION**

Selama tahun 2022, PT PLN (Persero) Rayon Sribhawono mencatat jumlah listrik yang terjual baik pascabayar maupun prabayar sebesar 303,58 juta KWh. Jumlah listrik yang terjual tersebut mengalami peningkatan sebesar 19,95 juta KWh atau 7,34 persen dibanding tahun sebelumnya. Jumlah pelanggan PT PLN Rayon Sribhawono tahun 2022 sebanyak 160.843 pelanggan. Selama dua tahun terakhir, jumlah pelanggan prabayar meningkat 14.822 pelanggan atau 17,61 persen dibanding tahun 2020. Sedangkan jumlah pelanggan pascabayar turun 2,49 persen.

Berdasarkan data Dinas Penanaman Modal dan Pelayanan Terpadu Satu Pintur serta Dinas Perindustrian dan Perdagangan Kabupaten Lampung Timur, pada tahun 2022 terdapat 4.177 perusahaan/unit usaha dengan nilai investasi mencapai 29,395 miliar rupiah. Nilai produksi seluruh perusahaan/unit sebesar 131,23 miliar rupiah, mengalami penurunan yang sebesar 97,88 persen dibanding tahun 2020.

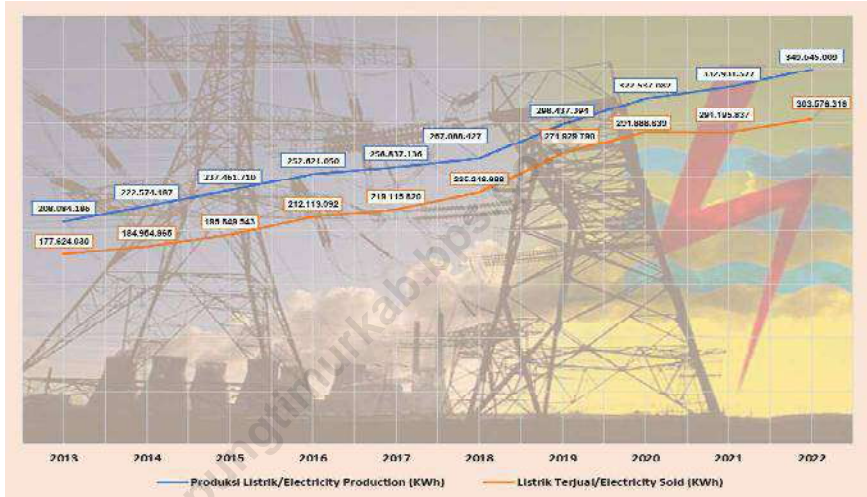
*During 2022, State Electricity Company PT PLN (Persero) Branch of Sribhawono recorded the number of sold electricity is 303.58 million KWh. The sold electricity was increased by 19.95 million KWh or 7.34 percent compared to before. The number of electricity customers at PT PLN (Persero) Branch of Sribhawono in 2022 amount 160,843 customers. Over the two past year, number of prepaid customer was increased by 14,822 customers or 17.61 percent compared to 2020. While the number of postpaid customer was decreased by 2.49 percent.*

*Based on data from the Investment Service and One Stop Integrated Services Office and the Industry and Trade Office of East Lampung Regency, in 2022 there will be 4,177 establishments units with an investment value of up to 29.395 billions of rupiah. The production value of all establishment in East Lampung was is 131.23 billion rupiah, and decrease of 97.88 compared to 2022.*



**Gambar** 6.1  
**Figures**

**Perkembangan Produksi Listrik dan Listrik Terjual di Kabupaten Lampung Timur, 2013- 2022**  
*Development of Electricity Production and Sold Electricity in East Lampung Regency, 2013-2022*



Sumber/Source : PT PLN (Persero) Cabang Metro / PT PLN (Persero) Branch of Metro

**Tabel**  
**Table 6.1**

**Daya Terpasang, Produksi, dan Distribusi Listrik PT. PLN (Persero) ULP Sribhawono di Kabupaten Lampung Timur, 2013-2022**  
**Installed Electricity Power, Production, and Distribution of PT. PLN (Persero) ULP Sribhawono by Subdistrict in Lampung Timur Regency, 2013-2022**

Tahun/Year	Daya Terpasang Installed Electricity Power (KW)	Produksi Listrik Electricity Production (KWh)	Listrik Terjual Electricity Sold (KWh)	Dipakai Sendiri Own Used (KWh)	Susut/Hilang Shrinkage/Lost (KWh)
(1)	(2)	(3)	(4)	(5)	(6)
2013	106.009,3	208.084.186	177.624.030	788.702,4	29.671.453,6
2014	112.806,5	222.574.187	184.954.865	1.070.428,073	36.548.893,93
2015	118.695,9	237.461.709,7	195.849.543	2.014.616,034	39.073.370,24
2016	123.648,55	252.621.049,7	212.113.092	3.548.124,751	36.959.832,92
2017	132.133,55	258.837.135,8	219.115.820	3.797.445,738	35.923.870,07
2018	143.733,45	267.088.426,7	235.248.688	3.894.054,112	31.839.738,67
2019	155.333,35	298.437.394	271.929.790	4.438.956,929	26.487.216,11
2020	164.458,75	322.537.081,7	291.888.639	3.197.801,76	31.270.791,47
2021	176.100,6	332.931.576,5	291.195.837,3	1.567.676,761	39.340.656,97
2022	183.895,65	349.645.008,8	303.576.315,5	2.501.191,352	43.199.889,39
<b>Lampung Timur</b>	<b>1.416.815,6</b>	<b>2.750.217.756</b>	<b>2.383.496.620</b>	<b>26.818.997,91</b>	<b>350.315.713,4</b>

Sumber/Source: PT PLN (Persero) Cabang Metro / PT PLN (Persero) Branch of Metro

**Tabel**  
**Table** 6.2**Jumlah Pelanggan Listrik PLN di Kabupaten Lampung Timur dan ULP Sribhawono, 2018–2022**  
**Number of Registered Electricity Customers in Lampung Timur Regency and Sribhawono Customer Service Unit, 2018-2022**

Wilayah/ULP Unit	2018	2019	2020	2021	2022
(1)	(2)	(3)	(4)	(5)	(6)
ULP Sribhawono			268.749	281.704	290.051
<b>Kabupaten Lampung Timur</b>	<b>135.819</b>	<b>142.153</b>	<b>147.863</b>	<b>155.813</b>	<b>160.843</b>

Sumber/Source: PT PLN (Persero) Cabang Metro / PT PLN (Persero) Branch of Metro

**Tabel**  
**Table 6.3****Jumlah Pelanggan dan Air yang Disalurkan Menurut Kecamatan di Kabupaten Lampung Timur, 2022**  
**Number of Customers and Distributed Water by Subdistrict in Lampung Timur Regency, 2022**

<b>Jenia Pelanggan</b> <b>Customer Type</b>	<b>Pelanggan</b> <b>Number of Customers</b>	<b>Air Disalurkan</b> <b>Distributed Water</b> <b>(m<sup>3</sup>)</b>	<b>Nilai</b> <b>Value</b> <b>(Rp)</b>
(1)	(2)	(3)	(4)
Sosial/Social	19	285,00	3.950.000
Rumah Tangga/Household	2.372	642.910,00	2.566.436.625
Instansi Pemerintah Government Institution	-	-	-
Niaga/Trade	-	-	-
Industri/Industry	-	-	-
Khusus/Exclusive	-	-	-
<b>Kabupaten Lampung Timur</b>	<b>2.391</b>	<b>643.195</b>	<b>2.570.386.625</b>

Sumber/Source: Perusahaan Daerah Air Minum (PDAM) Way Guruh Kabupaten Lampung Timur/ Region Water Supply Company Way Guruh of Lampung Timur Regency

**Tabel**  
**Table 6.4****Jumlah Perusahaan/Unit Usaha, Tenaga Kerja, Nilai Investasi dan Nilai Produksi Industri Menurut Klasifikasi Industri di Kabupaten Lampung Timur, 2022**  
**Number of Establishment, Employees, Investment Value and Production Value of Manufacturing Industry by Industrial Classification in Lampung Timur Regency, 2022**

<b>Klasifikasi Industri</b> <i>Industrial Classification</i>	<b>Perusahaan/ Unit Usaha</b> <i>Establish-ments</i>	<b>Tenaga Kerja</b> <i>Employee</i>	<b>Nilai Investasi (ribu rupiah)</b> <i>Investment Value</i> <i>(thousand rupiahs)</i>	<b>Nilai Produksi (ribu rupiah)</b> <i>Production</i> <i>Value (thousand</i> <i>rupiahs)</i>
(1)	(2)	(3)	(4)	(5)
Industri Hasil Pertanian Agroindustry	2.292	3.967	9.732.237.100	60.445.629.400
Industri Logam, Mesin dan ElektronikaMetals, Machinery and Electronics Industry	268	352	2.719.718.000	7.760.780.000
Industri Kimia dan Aneka Chemical and Miscellaneous Industry	1.617	2.853	16.943.071.450	63.028.125.720
<b>Lampung Timur</b>	<b>4.177</b>	<b>7.172</b>	<b>29.395.026.550</b>	<b>131.234.535.120</b>

Sumber/Source: Dinas Perindustrian dan Perdagangan Kabupaten Lampung Timur / *Industry and Trade Department of Lampung Timur Regency*

**Tabel**  
**Table 6.5**

**Jumlah Perusahaan/Unit Usaha, Tenaga Kerja, Nilai Investasi dan Nilai Produksi Industri Menurut Kecamatan di Kabupaten Lampung Timur, 2022**  
**Number of Establishment, Workers, Investment Value and Production Value of Manufacturing Industry by Subdistrict in Lampung Timur Regency, 2022**

Kecamatan Subdistrict	Perusahaan/ Unit Usaha Establish-ments	Tenaga Kerja Employee	Nilai Investasi (ribu rupiah) Investment Value (thousand rupiahs)	Nilai Produksi (ribu rupiah) Production Value (thousand rupiahs)
(1)	(2)	(3)	(4)	(5)
Metro Kibang	156	315	176.350.000	8.850.700.000
Batanghari	35	151	339.000.000	2.884.436.000
Sekampung	437	774	3.425.987.000	21.074.290.000
Marga Tiga	627	576	573.850.000	2.974.370.000
Sekampung Udik	153	280	724.990.000	3.746.255.000
Jabung	465	-	-	-
Pasir Sakti	188	-	-	-
Waway Karya	156	434	5.135.035.000	20.156.500.000
Marga Sekampung	102	260	1.224.250.000	1.978.300.000
Labuhan Maringgai	115	268	277.463.000	7.621.539.000
Mataram Baru	150	317	533.130.000	1.461.300.000
Bandar Sribhawono	172	230	528.900.000	2.622.200.000
Melinting	27	152	176.350.000	8.850.700.000
Gunung Pelindung	175	353	1.013.801.200	1.326.750.000
Way Jepara	19	27	102.800.000	190.800.000
Braja Sebah	141	321	1.747.531.000	5.270.386.200
Labuhan Ratu	79	277	1.168.300.000	1.807.765.000
Sukadana	123	242	651.085.000	3.159.240.000
Bumi Agung	159	368	614.100.000	672.900.000
Batanghari Nuban	98	402	3.548.500.000	14.724.000.000
Pekalongan	175	627	3.061.467.750	7.678.796.000
Raman Utara	133	363	1.995.070.000	2.493.245.000
Purbolinggo	206	307	1.937.966.600	10.607.172.920
Way Bungur	86	128	439.100.000	1.082.890.000
<b>Lampung Timur</b>	<b>4.177</b>	<b>7.172</b>	<b>29.395.026.550</b>	<b>131.234.535.120</b>

Sumber/Source: Dinas Perindustrian dan Perdagangan Kabupaten Lampung Timur / Industry and Trade Department of Lampung Timur Regency

**Tabel**  
**Table** 6.6**Jumlah Perusahaan/Unit Usaha Menurut Kecamatan dan Klasifikasi Industri<sup>1</sup> di Kabupaten Lampung Timur, 2022**  
**Number of Establishment of Manufacturing Industry by Subdistrict and Industrial Classification<sup>1</sup> in Lampung Timur Regency, 2022**

Kecamatan Subdistrict	Industri Kecil Small Manufacturing Industry	Industri Menengah Medium Manufacturing Industry	Industri Besar Large Manufacturing Industry	Jumlah Total
(1)	(2)	(3)	(4)	(5)
Metro Kibang	156			156
Batanghari	35			35
Sekampung	437			437
Marga Tiga	627			627
Sekampung Udik	153			153
Jabung	465			465
Pasir Sakti	188			188
Waway Karya	156			156
Marga Sekampung	102			102
Labuhan Meringgai	115			115
Mataram Baru	150			150
Bandar Sribhawono	172			172
Melinting	27			27
Gunung Pelindung	175			175
Way Jepara	19			19
Braja Selebah	141			141
Labuhan Ratu	79			79
Sukadana	123			123
Bumi Agung	159			159
Batanghari Nuban	96	2		98
Pekalongan	175			175
Raman Utara	133			133
Purbolinggo	206			206
Way Bungur	86			86
<b>Lampung Timur</b>	<b>4.175</b>	<b>2</b>		<b>4.177</b>

Keterangan/Note: <sup>1</sup> Klasifikasi Industri berdasar Peraturan Menteri Perindustrian Nomor 64/M-IND/PER/7/2016 / *Industry Classification based on Regulation of the Minister of Industry Number 64/M-IND/PER/7/2016*

Sumber/Source: Dinas Perindustrian dan Perdagangan Kabupaten Lampung Timur / *Industry and Trade Department of Lampung Timur Regency*

7

# Pariwisata

*Tourism*





# Jumlah Akomodasi, Kamar, Tempat Tidur Hotel Bintang dan Non Bintang 2022

Akomodasi



14

Akomodasi



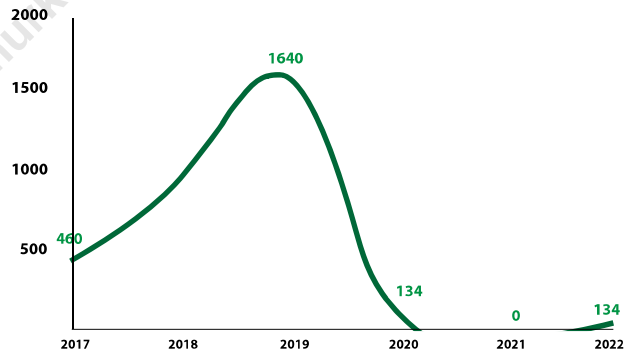
225

Akomodasi

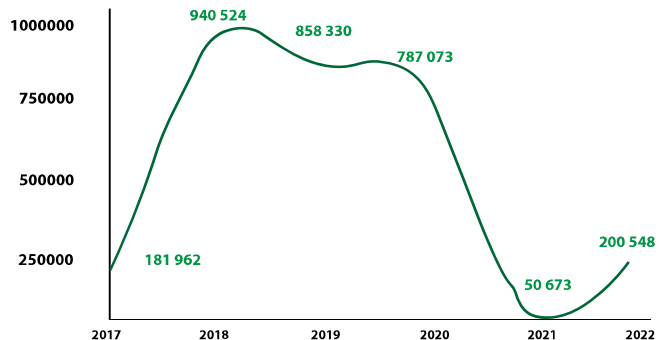


297

Jumlah  
Wisatawan Mancanegara  
Tahun 2022



Jumlah  
Wisatawan Domestik  
Tahun 2022



**PENJELASAN TEKNIS****TECHNICAL NOTES**

1. **Wisatawan mancanegara** (wisman) ialah setiap pengunjung yang mengunjungi suatu negara di luar tempat tinggalnya, didorong oleh satu atau beberapa keperluan tanpa bermaksud memperoleh penghasilan di tempat yang dikunjungi dan lamanya kunjungan tersebut tidak lebih dari satu tahun (12 bulan). Definisi ini mencakup 2 (dua) kategori wisatawan mancanegara, yaitu :

- a. Wisatawan (turis) ialah setiap pengunjung seperti definisi di atas yang tinggal paling sedikit 24 jam, akan tetapi tidak lebih dari 1 (satu) tahun di tempat yang dikunjungi, dengan maksud antara lain: berlibur, rekreasi, olah raga, bisnis, menghadiri pertemuan, studi, dan kunjungan dengan alasan kesehatan.
- b. *Excursionist* ialah setiap pengunjung seperti definisi di atas yang tinggal kurang dari 24 jam di tempat yang dikunjungi (termasuk "*Cruise passengers*"). *Cruise Passengers* ialah setiap pengunjung yang tiba di suatu negara di mana mereka tidak menginap di akomodasi yang tersedia di negara tersebut, misalnya dengan kapal laut.

1. **An International Visitor** is any person visiting a country other than his usual place of residence for any reason other than for earning income in the country visited, and the length of stay is no more than one year (12 months). This definition covers two categories of foreign visitors, namely :

- a. "*Tourist*" is any visitor staying for at least 24 hours, but no more than one year, in the country visited, with the intention of visiting, and for any of these purposes: Pleasure, recreation and sports, Business, visiting friends and relatives, missions, attending meetings, conferences, visit for health reasons and study.
- b. "*Excursionist*" is any visitor staying less than 24 hours in the country visited including, "*Cruise Passengers*", i.e. visitors arriving in a country without staying in any accommodation available in the visited country.

2. **Usaha penyediaan akomodasi** adalah usaha yang menyediakan pelayanan penginapan yang dapat dilengkapi dengan pelayanan pariwisata lainnya. Usaha penyediaan akomodasi dapat berupa hotel, vila, pondok wisata, bumi perkemahan, persinggahan karavan, dan akomodasi lainnya yang digunakan untuk tujuan pariwisata.
  3. **Hotel** adalah penyediaan akomodasi secara harian berupa kamar-kamar di dalam satu bangunan yang dapat dilengkapi dengan jasa pelayanan makan dan minum, kegiatan hiburan dan atau fasilitas lainnya. Hotel terdiri dari hotel berbintang dan hotel nonbintang.
  4. **Hotel bintang** adalah usaha penyediaan jasa pelayanan penginapan, makan minum serta jasa lainnya bagi umum dengan menggunakan sebagian atau seluruh bangunan. Usaha ini dikelola secara komersial serta memenuhi ketentuan persyaratan sebagai hotel bintang (termasuk berlian) yang ditetapkan dalam surat keputusan instansi yang membinanya. Misalnya hotel bintang lima, hotel bintang empat dan seterusnya.
  5. **Hotel non bintang/melati** adalah usaha yang menggunakan suatu bangunan atau sebagian bangunan yang disediakan secara khusus, tempat setiap orang dapat menginap, makan,
2. **The business of providing accommodation** is a business that provides specialty services that can be equipped with other tourism services. It includes hotel, villa, cottage, camping, caravan stop, and other accommodation that are used for tourism purposes.
  3. **Hotel** is a daily supply of accommodation rooms within a building which can be equipped with eating and drinking services, entertainment activities and/or other facilities. Hotel consists of a classified hotel and a non-classified hotel.
  4. **A star hotel** is the business of providing an accommodation, eating and drinking as well as other services for the public by using a building or a part of a building. It is managed commercially and meets specified requirements as a star hotel (including diamonds) set forth in the decree of fostering agency. For example, five star hotel, four star hotel, and so on.
  5. **Non-star/jasmine hotel** is a business that uses a building or part of a specially prepared building, where everyone can stay, eat and receive other services and facilities with payment and not yet meet the

**ULASAN**

Pada tahun 2022, hotel/akomodasi lainnya di Lampung Timur ada sebanyak 14 unit dengan 225 kamar dan 297 tempat tidur. Akomodasi-akomodasi ini tersebar di 8 kecamatan dari 24 kecamatan yang ada di Lampung Timur.

Perkembangan jumlah wisatawan tahun 2022 mengalami peningkatan. Jumlah wisatawan mancanegara tercatat hanya sebanyak 2 sepanjang tahun 2020. Begitu pula jumlah wisatawan domestik tercatat 200 ribu orang di tahun 2022, mengalami peningkatan 150 ribu orang atau 296 persen dibanding tahun sebelumnya.

Lampung Timur setidaknya memiliki 28 tempat wisata yang menjadi daya Tarik wisatawan. Taman Nasional Way Kambas adalah salah satu tempat wisata nasional yang ada di Lampung Timur.

**DESCRIPTION**

*In 2022, Number of hotels/other accomodations in Lampung Timur are 13 units with 192 rooms and 236 beds. They are spread over 8 subdistricts of 24 subdistricts in Lampung Timur.*

*The development of the number of tourism visitors in 2022 has increased. The number of foreign tourists only 2 during 2022. Likewise, the number of domestic tourists was 200 thousand in 2022, an increase of 150 thousand people or 296 percent compared to the previous year.*

*Lampung Timur at least has 28 tourism objects that attract tourists. Way Kambas National Park is one of the national tourist attractions in Lampung Timur.*

**Tabel**  
**Table 7.1****Jumlah Rumah Makan/Restoran Menurut Kecamatan di  
Kabupaten Lampung Timur, 2019–2022**  
**Number of Restaurants by Subdistrict in Lampung Timur  
Regency, 2019–2022**

Kecamatan Subdistrict		2019	2020	2021	2022
(1)		(2)	(3)	(4)	(5)
1	Metro Kibang	4	4	4	4
2	Batanghari	6	6	6	6
3	Sekampung	6	6	12	12
4	Marga Tiga	3	3	3	3
5	Sekampung Udik	5	5	5	5
6	Jabung	4	4	4	4
7	Pasir Sakti	9	9	14	14
8	Waway Karya	16	16	25	25
9	Marga Sekampung	-	-	0	0
10	Labuhan Maringgai	3	3	8	8
11	Mataram Baru	3	3	14	14
12	Bandar Sribhawono	4	4	4	4
13	Melinting	0	0	0	0
14	Gunung Pelindung	2	2	2	2
15	Way Jepara	-	3	3	3
16	Braja Selebah	2	2	7	7
17	Labuhan Ratu	6	6	18	18
18	Sukadana	29	29	35	35
19	Bumi Agung	4	4	4	4
20	Batanghari Nuban	2	2	3	3
21	Pekalongan	10	10	28	28
22	Raman Utara	2	2	2	2
23	Purbolinggo	8	4	4	5
24	Way Bungur	10	10	12	13
<b>Lampung Timur</b>		<b>138</b>	<b>137</b>	<b>217</b>	<b>219</b>

Sumber/Source: Dinas Pariwisata Kabupaten Lampung Timur/Tourism Department of Lampung Timur Regency

**Tabel**  
**Table 7.2****Jumlah Akomodasi Menurut Kecamatan dan Klasifikasi di Kabupaten Lampung Timur, 2021 dan 2022**  
**Number of Accomodations by Subdistrict and Classification in Lampung Timur Regency, 2019 and 2022**

Kecamatan Subdistrict	Hotel Bintang Classified Hotel		Hotel Nonbintang/ Melati Non-classified/ Jasmine Hotel		Akomodasi Lainnya Other Accommodation	
	2019	2020	2021	2022	2021	2022
(1)	(2)	(3)	(4)	(5)	(5)	(6)
1 Metro Kibang	-	-	-	-	-	-
2 Batanghari	-	-	-	-	-	-
3 Sekampung	-	-	-	-	-	-
4 Marga Tiga	-	-	-	-	-	-
5 Sekampung Udik	-	-	1	1	-	-
6 Jabung	-	-	-	-	-	-
7 Pasir Sakti	-	-	4	2	-	-
8 Waway Karya	-	-	-	-	-	-
9 Marga Sekampung	-	-	-	-	-	-
10 Labuhan Maringgai	-	-	2	2	-	-
11 Mataram Baru	-	-	3	3	-	-
12 Bandar Sribhawono	-	-	2	2	-	-
13 Melinting	-	-	-	-	-	-
14 Gunung Pelindung	-	-	-	-	-	-
15 Way Jepara	-	-	1	1	-	-
16 Braja Selehah	-	-	-	-	-	-
17 Labuhan Ratu	-	-	1	1	-	-
18 Sukadana	-	-	-	-	-	-
19 Bumi Agung	-	-	-	-	-	-
20 Batanghari Nuban	-	-	-	-	-	-
21 Pekalongan	-	-	1	1	-	-
22 Raman Utara	-	-	-	-	-	-
23 Purbolinggo	-	-	-	-	-	-
24 Way Bungur	-	-	-	-	-	-
<b>Lampung Timur</b>	-	-	<b>15</b>	<b>13</b>	-	-

Sumber/Source: Dinas Pariwisata Kabupaten Lampung Timur/Tourism Department of Lampung Timur Regency

**Tabel**  
**Table 7.3**

**Jumlah Akomodasi, Kamar, dan Tempat Tidur Menurut Kecamatan yang Tersedia di Kabupaten Lampung Timur, 2021 dan 2022**  
**Number of Accomodations, Rooms, and Beds Available by Subdistrict in Lampung Timur Regency, 2021 and 2022**

Kecamatan Subdistrict	Akomodasi <sup>1</sup> Accomodations <sup>1</sup>		Kamar Rooms		Tempat Tidur Beds	
	2019	2020	2021	2022	2021	2022
(1)	(2)	(3)	(4)	(5)	(5)	(6)
1 Metro Kibang	-	-	-	-	-	-
2 Batanghari	-	-	-	-	-	-
3 Sekampung	-	-	-	-	-	-
4 Marga Tiga	-	-	-	-	-	-
5 Sekampung Udik	1	1	10	10	20	20
6 Jabung	-	-	-	-	-	-
7 Pasir Sakti	2	2	29	29	36	36
8 Waway Karya	-	-	-	-	-	-
9 Marga Sekampung	-	-	-	-	-	-
10 Labuhan Maringgai	2	2	33	33	44	44
11 Matarang Baru	3	3	45	45	45	45
12 Bandar Srihawono	2	2	59	59	73	73
13 Melinting	-	-	-	-	-	-
14 Gunung Pelindung	-	-	-	-	-	-
15 Way Jepara	1	1	24	24	38	38
16 Braja Selebah	-	-	-	-	-	-
17 Labuhan Ratu	2	2	8	8	34	24
18 Sukadana	-	-	-	-	-	-
19 Bumi Agung	-	-	-	-	-	-
20 Batanghari Nuban	-	-	-	-	-	-
21 Pekalongan	1	1	17	17	17	17
22 Raman Utara	-	-	-	-	-	-
23 Purbolinggo	-	-	-	-	-	-
24 Way Bungur	-	-	-	-	-	-
<b>Lampung Timur</b>	<b>14</b>	<b>14</b>	<b>225</b>	<b>225</b>	<b>307</b>	<b>297</b>

Catatan/Note: Mencakup hotel bintang, hotel nonbintang, dan akomodasi lainnya/Includes classified hotel, non-classified hotel, and other accomodation

Sumber/Source: Dinas Pariwisata Kabupaten Lampung Timur/Tourism Department of Lampung Timur Regency

**Tabel**  
**Table** 7.4**Jumlah Wisatawan Mancanegara dan Domestik di  
Kabupaten Lampung Timur, 2013–2022**  
**Number of International and Domestic Visitors in Lampung  
Timur Regency, 2013–2022**

Tahun Year	Wisatawan Visitors		Jumlah Total
	M mancanegara International	Domestik Domestic	
(1)	(2)	(3)	(4)
2013	385	47 429	47 814
2014	462	63 072	63 534
2015	522	112 342	112 864
2016	652	288 916	289 568
2017	460	181 962	182 422
2018	987	940 524	941 511
2019	1 640	858 330	859 970
2020	134	787 073	787 207
2021	0	50 673	50 673
2022	2	200 458	200 460

Sumber/Source: Dinas Pariwisata Kabupaten Lampung Timur/Tourism Department of Lampung Timur Regency



**Tabel**  
**Table** 7.5**Direktori Objek Wisata di Kabupaten Lampung Timur, 2022**  
**Directory of Tourism Object in Lampung Timur Regency, 2022**

	<b>Nama Objek Wisata</b> <i>Name of Tourism Object</i>	<b>Kategori</b> <i>Category</i>	<b>Lokasi</b> <i>Location</i>
	(1)	(2)	(3)
1	Taman Nasional Way Kambas <i>Way Kambas National Park</i>	Konservasi dan Wisata Alam <i>Conservation and Nature Tourism</i>	Kecamatan Labuhan Ratu
2	Museum Purbakala Pugung Raharjo <i>Pugung Raharjo Archaeological Museum</i>	Wisata Budaya <i>Culture Tourism</i>	Desa Pugung Raharjo Kecamatan Sekampung Udik
3	Balai Benih Induk (BBI) Hortikultura <i>BBI-Horticultural Parent Seed Center</i>	Agrowisata <i>Agro-tourism</i>	Kecamatan Pekalongan
4	Danau Beringin Indah <i>Beringin Indah Dam</i>	Wisata Alam <i>Nature Tourism</i>	Desa Negara Nabung Kecamatan Sukadana
5	Dam Swadaya <i>Swadaya Dam</i>	Wisata Alam <i>Nature Tourism</i>	Desa Adi Rejo Kecamatan Pekalongan
6	Dam Negara Batin <i>Negara Batin Dam</i>	Wisata Alam <i>Nature Tourism</i>	Desa Sukadana Timur Kecamatan Sukadana
7	Dam Terbanggi Marga <i>Terbanggi Marga Dam</i>	Wisata Alam <i>Nature Tourism</i>	Desa Terbanggi Marga Kecamatan Sukadana
8	Museum Budaya Lampung Timur <i>Culture Museum of Lampung Timur</i>	Wisata Budaya/Wisata Pendidikan/ <i>Culture Tourism/ Educational Tourism</i>	Desa Sukadana Darat Kecamatan Sukadana
9	Desa Tradisional Wana <i>Wana Traditional Village</i>	Wisata Budaya/ Wisata Desa <i>Culture Tourism/ Rural Tourism</i>	Desa Wana Kecamatan Melinting
10	Desa Wisata Purbo Raharjo <i>Purbo Raharjo Tourism Village</i>	Wisata Budaya/ Wisata Desa <i>Culture Tourism/ Rural Tourism</i>	Desa Pugung Raharjo Kecamatan Sekampung udik
11	Danau Kemuning <i>Kemuning Lake</i>	Wisata Alam <i>Nature Tourism</i>	Desa Sribhawono Kecamatan Bandar Sribhawono
12	Pantai Cemara <i>Cemara Beach</i>	Wisata Bahari <i>Nature Tourism</i>	Desa Bandar Negeri Kecamatan Labuhan Maringgai
13	Pantai Kerang Mas <i>Kerang Mas Beach</i>	Wisata Bahari <i>Nature Tourism</i>	Desa Muara Gading Mas Kecamatan Labuhan Maringgai
14	Pesanggerahan Curup	Wisata Alam <i>Nature Tourism</i>	Desa Mataram Baru Kecamatan Mataram Baru

Lanjutan Tabel/Continued Table 7.5

	<b>Nama Objek Wisata</b> <i>Name of Tourism Object</i>	<b>Kategori</b> <i>Category</i>	<b>Lokasi</b> <i>Location</i>
	(1)	(2)	(3)
15	Dam Way Kawat Way Kawat Dam	isata Bahari <i>Nature Tourism</i>	Kecamatan Sukadana
16	Danau Negara Batin Negara Batin Lake	isata Bahari <i>Nature Tourism</i>	Kecamatan Sukadana
17	Wisata Mangrove Pandan Alas	Wisata Alam <i>Nature Tourism</i>	Desa Sriminosari Kecamatan Labuhan Maringgai
18	Sumber Mata Air Awet Muda	Wisata Alam <i>Nature Tourism</i>	Kecamatan Labuhan Maringgai
19	Pasar Wedana	Wisata Digital <i>Digital Tourism</i>	Kecamatan Sukadana
20	Hutan Mangrove Pasir Sakti	Wisata Alam <i>Nature Tourism</i>	Desa Purworejo Kecamatan Pasir Sakti
21	Gedung Sesat Agung	Wisata Budaya <i>Culture Tourism</i>	Desa Sukadana Darat Kecamatan Sukadana
22	Islamic Center	Wisata Religi <i>Religious Tourism</i>	Kecamatan Sukadana
23	Agrowisata Kelompok Tani Lebah	Agrowisata <i>Agro-tourism</i>	Desa Buana Sakti Kecamatan Batang Hari
24	Embung Bojong Katon Negeri Sakti	Wisata Alam <i>Nature Tourism</i>	Desa Bojong Kecamatan Sekampung Udik
25	Agrowisata Buah Jeruk	Agrowisata <i>Agro-tourism</i>	Desa Pugung Raharjo Kecamatan Sekampung Udik
26	Agrowisata Bunga/Sayur - Sayuran	Agrowisata <i>Agro-tourism</i>	Desa Gunung Pasir Jaya Kecamatan Sekampung Udik
27	Goa Pandan	Wisata Alam <i>Nature Tourism</i>	Desa Giri Mulyo Kecamatan Marga Sekampung
28	Sumur Tujuh	Wisata Budaya <i>Culture Tourism</i>	Desa Sukaraja Tiga Kecamatan Marga Tiga

Sumber/Source: Dinas Pariwisata Kabupaten Lampung Timur/Tourism Department of Lampung Timur Regency

# 8

## Transportasi dan Komunikasi

*Transportation and Communication*

<https://lampungtimurkab.bps.go.id>



# 5 Jenis Kendaraan Bermotor dengan jumlah terbanyak di Lampung Timur 2022



Sepeda Motor



Mini Bus



Pick Up



Truck



Mobil Penumpang



**PENJELASAN TEKNIS**

1. Jalan nasional merupakan jalan arteri dan jalan kolektor dalam sistem jaringan jalan primer yang menghubungkan antaribu kota provinsi, dan jalan strategis nasional, serta jalan tol.
2. Jalan provinsi merupakan jalan kolektor dalam sistem jaringan jalan primer yang menghubungkanibu kota provinsi dengan ibu kota kabupaten/kota, atau antaribu kota kabupaten/kota, dan jalan strategis provinsi.
3. Jalan kabupaten merupakan jalan lokal dalam sistem jaringan jalan primer yang tidak termasuk pada jalan nasional dan jalan provinsi, yang menghubungkan ibu kota kabupaten dengan ibu kota kecamatan, antaribu kota kecamatan, ibu kota kabupaten dengan pusat kegiatan lokal, antarpusat kegiatan lokal, serta jalan umum dalam sistem jaringan jalan sekunder dalam wilayah kabupaten, dan jalan strategis kabupaten.
4. Jalan kota adalah jalan umum dalam sistem jaringan jalan sekunder yang menghubungkan antarpusat pelayanan dalam kota, menghubungkan pusat pelayanan dengan persil, menghubungkan antarpersil, serta menghubungkan

**TECHNICAL NOTES**

1. *The national road, an arterial and collector roads in the primary road network system that connects between the provincial capital, and the national strategic roads, and toll roads.*
2. *Provincial roads is collector roads in the primary road network system that connects the province capital with the capital of the regency/ Municipality, or between the capital of the regency/Municipality and provincial strategic roads.*
3. *District/Regency roads is the local roads in the primary road network system that does not include a road linking the capital of the district with the capital of subdistrict, between the capital of subdistrict, capital of the district with local activity centers, between center of local activities, and the public roads in the secondary roads network system in a district, and the strategic district roads.*
4. *Municipality road is a public road in the secondary road network system that connects beetwen center of the services in the Municipality, linking the center of the services with the persil, connecting beetwen persil, and connecting beetwen settlements within the Municipality.*

antarpusat permukiman yang berada di dalam kota.

5. Jalan desa merupakan jalan umum yang menghubungkan kawasan dan/atau antarpemukiman di dalam desa, serta jalan lingkungan.
  6. Jalan Kelas I yaitu jalan arteri yang dapat dilalui kendaraan bermotor termasuk muatan dengan ukuran lebar tidak melebihi 2.500 milimeter, ukuran panjang tidak melebihi 18.000 milimeter, dan muatan sumbu terberat yang diizinkan lebih besar dari 10 ton, yang saat ini masih belum digunakan di Indonesia, namun sudah mulai dikembangkan diberbagai negara maju seperti di Prancis yang telah mencapai muatan sumbu terberat sebesar 13 ton.
  7. Jalan Kelas II yaitu jalan arteri yang dapat dilalui kendaraan bermotor termasuk muatan dengan ukuran lebar tidak melebihi 2.500 milimeter, ukuran panjang tidak melebihi 18.000 milimeter, dan muatan sumbu terberat yang diizinkan 10 ton, jalan kelas ini merupakan jalan yang sesuai untuk angkutan peti kemas.
  8. Jalan Kelas III A yaitu jalan arteri atau kolektor yang dapat dilalui kendaraan bermotor termasuk muatan dengan ukuran lebar
5. *Village Road is a public road that connects the area and/or between settlements inside the village, and the environment roads.*
  6. *Class I Road is the arterial roads that can be passed vehicles include a charge to the size of a width not exceeding 2.500 millimeters, a length not exceeding 18.000 millimeters, and load the heaviest permissible axis greater than 10 tons, which is still not used in Indonesia, but has started to be developed in many developed countries such as France which have reached the axis of heaviest payload of 13 tons.*
  7. *Class II Road, the arterial roads that can be passed vehicles include a charge to the size of a width not exceeding 2.500 millimeters, a length not exceeding 18.000 millimeters, and load the heaviest axis which allowed is 10 tons, this class is appropriate for the crate boxed transport.*
  8. *Class III A Road is arterial or collector roads are passable vehicles include a charge to the size of a width not exceeding 2.500*

tidak melebihi 2.500 milimeter, ukuran panjang tidak melebihi 18.000 milimeter, dan muatan sumbu terberat yang diizinkan 8 ton.milimeter, dan muatan sumbu terberat yang diizinkan 8 ton.

*millimeters, a length not exceeding 18.000 millimeters, and load the heaviest axis allowed is 8 tons.*

9. Jalan Kelas III B yaitu jalan kolektor yang dapat dilalui kendaraan bermotor termasuk muatan dengan ukuran lebar tidak melebihi 2.500 milimeter, ukuran panjang tidak melebihi 12.000 milimeter, dan muatan sumbu terberat yang diizinkan 8 ton.
  10. Jalan Kelas III C yaitu jalan lokal dan jalan lingkungan yang dapat dilalui kendaraan bermotor termasuk muatan dengan ukuran lebar tidak melebihi 2.100 milimeter, ukuran panjang tidak melebihi 9.000 milimeter, dan muatan sumbu terberat yang diizinkan 8 ton.
  11. Kendaraan bermotor adalah setiap kendaraan yang digerakkan oleh peralatan teknik yang ada pada kendaraan tersebut, biasanya digunakan untuk angkutan orang atau barang di atas jalan raya selain kendaraan yang berjalan di atas rel. Kendaraan bermotor yang dicatat adalah semua jenis kendaraan kecuali kendaraan bermotor TNI/Polri dan Korps Diplomatik.
9. *Class III B Road, the collector roads are passable vehicles include a charge to the size of a width not exceeding 2.500 millimeters, a length not exceeding 12.000 millimeters, and load the heaviest axis allowed 8 is tons.*
  10. *Class III C Road is the local road and the environment road can be passed vehicles including cargo with a width not exceeding 2.100 millimeters, a length not exceeding 9.000 millimeters, and load the heaviest axis allowed is 8 tons.*
  11. *Motor vehicles are any kind of vehicles motorized by machine set up in those vehicles, they are usually used for transporting peoples or goods on roads except vehicles moving along a railway line. The data cover all kinds of motor vehicles except those belong to Indonesia Army Force Indonesian State Police and Diplomatic Corps.*

12. Mobil penumpang adalah setiap kendaraan bermotor yang dilengkapi dengan tempat duduk untuk sebanyak-banyaknya delapan orang, tidak termasuk tempat duduk untuk pengemudi, baik dilengkapi atau tidak dilengkapi bagasi.
13. Mobil bis adalah setiap kendaraan bermotor yang dilengkapi dengan tempat duduk untuk lebih dari delapan orang, tidak termasuk tempat duduk untuk pengemudi, baik dilengkapi atau tidak dilengkapi bagasi.
14. Mobil truk adalah setiap kendaraan bermotor yang digunakan untuk angkutan barang, selain mobil penumpang, mobil bis dan kendaraan bermotor roda dua.
15. Kunjungan kapal adalah kapal yang datang di pelabuhan baik untuk berlabuh di perairan maupun bersandar di dermaga.
16. Kantor Pos adalah tempat pemberi pelayanan komunikasi tertulis dan atau surat elektronik, layanan paket, layanan logistik, layanan transaksi keuangan, dan layanan keagenan pos untuk kepentingan umum. Rumah pos berfungsi sama seperti kantor pos dan kantor pos pembantu, bedanya rumah pos biasanya terletak di daerah terpencil.
12. *Passenger cars are any motor vehicles with no more than eight seats, excluding seat for driver, it can be with or without hoot.*
13. *Buses are large passenger cars having seats for more than eight passengers, excluding seat for driver, it can be with or without hoot.*
14. *Trucks are any motor vehicles used to transport goods excluding passenger cars, buses, and motorcycles.*
15. *Ship arrival is a ship arriving at a port either for mooring or berthing*
16. *Post Office is a service provider facility of written communication and or electronic mail, parcel service, logistics services, financial transaction services, and postal services to the public. Postal house has the same function as the post office and subsidiary of post office, the difference is that postal house is usually located in remote areas.*



17. Telekomunikasi adalah setiap pemancaran, pengiriman dan atau penerimaan dari setiap informasi dalam bentuk tanda-tanda, isyarat, tulisan, gambar, suara dan bunyi melalui sistem kawat, optik, radio atau sistem elektromagnetik lainnya.
18. Jaringan telekomunikasi adalah rangkaian perangkat telekomunikasi dan kelengkapannya yang digunakan dalam bertelekomunikasi.
19. Telepon tetap kabel dalam Susenas disebut telepon rumah adalah jaringan telekomunikasi menggunakan perangkat telepon tetap dengan kabel yang secara umum diatur oleh standar-standar teknis dengan menggunakan suatu nomor telepon, dikenal pula sebagai Public Switched Telephone Network (PSTN). Pada umumnya dimanfaatkan untuk telepon rumah dan jaringan internet, memiliki kemampuan menghantarkan sinyal dengan kuat dan jelas dengan biaya yang relatif lebih murah.
20. Telepon bergerak seluler adalah perangkat telekomunikasi elektronik yang mempunyai kemampuan dasar yang sama dengan telepon tetap kabel, namun dapat dibawa ke mana-mana (portable, mobile) dan tidak perlu disambungkan dengan
17. *Telecommunication includes every transmitting, delivering and or receiving from every information of marking, signal, article, picture, sound and voice through strand of wire system, optic, radio or other electromagnetic system.*
18. *Telecommunication network is peripheral network of telecommunication and its equipment used in the means of telecommunication.*
19. *Fixed line telephone based on Susenas called home phone is a telecommunication network using fixed line telephone device which is generally regulated by technical standards, using a phone number, also known as the Public Switched Telephone Network (PSTN). It is generally used for home phone and Internet networks, has the ability to deliver a strong and clear signal with a relatively low cost.*
20. *Cellular mobile phone is an electronic telecommunication device which has the same basic capabilities with fixed cables, but can be taken anywhere (portable, mobile) and does not need to be connected to the wired telecommunications networks.*

jaringan telekomunikasi kabel. Selain berfungsi sebagai telepon, telepon selular modern biasanya mendukung layanan tambahan seperti Short Messages Services (SMS), Multimedia Messages Service (MMS), e-mail dan akses Internet, aplikasi bisnis dan permainan, serta fotografi. Saat ini, Indonesia mempunyai dua sistem jaringan telepon bergerak seluler yaitu Global System for Mobile Telecommunications (GSM) dan CDMA.

<https://lampungtimurkab.bps.go.id>

**ULASAN**

Mobilitas utama masyarakat Lampung Timur ditunjang dengan sarana perhubungan darat. Sarana perhubungan darat pada tahun 2018 terdiri dari 140,81 km jalan negara, 134,93 km jalan provinsi, dan 1.884,17 km jalan kabupaten.

Dilihat dari kondisi jalan, 28,74 persen dari jalan kabupaten di Lampung Timur dalam kondisi baik, 25,69 persen dalam kondisi sedang, 7,92 persen dalam kondisi rusak dan 37,65 persen dalam kondisi rusak berat.

Kabupaten Lampung Timur mempunyai lima pelabuhan, yaitu pelabuhan Labuhan Meringgai, Way Penet, Kuala Seputih, Way Seputih, dan Way Sekampung. Pelabuhan Labuhan Meringgai dan Way Penet berlokasi di Lampung Timur, Kuala Seputih dan Way Seputih berlokasi di Tulang Bawang, dan Pelabuhan Way Sekampung berlokasi di Lampung Selatan. Meskipun tiga pelabuhan berlokasi di luar wilayah Lampung Timur, tetapi ketiga pelabuhan tersebut dikoordinasi oleh Pelabuhan Labuhan Meringgai.

Kunjungan kapal di semua pelabuhan pada tahun 2022 tercatat sebanyak 201 kali dengan volume 2.658 ribu GT. Volume tahun 2020 mengalami peningkatan yang sangat signifikan yakni 2.253 ribu GT dibandingkan dengan tahun 2021. Barang yang dimuat selama tahun

**DESCRIPTION**

*Lampung Timur people's main mobility is supported by land transportation. Land transportation in 2018 consists of 140.81 km state roads, 134.93 km of provincial roads, and 1,884.17 km of district roads.*

*According to road condition, 28.74 percent of district roads in Lampung Timur are in good condition, 25.69 percent are in moderate condition, 7.92 percent are in damaged condition and 37.65 percent are in heavily damaged conditions.*

*Lampung Timur Regency has five ports, the port of Labuhan Meringgai, Way Penet, Kuala Seputih, Seputih Way, and the Way Sekampung. Labuhan Meringgai and Way Penet Ports is located in Lampung Timur, Kuala Seputih and Way Seputih is located in Tulang Bawang, and Way Sekampung Port is located in Lampung Selatan. Although the last three ports located outside the territory of Lampung Timur, but all of them is coordinated by Labuhan Meringgai Sea Port.*

*Ship arrivals in all ports of Lampung Timur in 2022 counted as 201 times with total 2,658 thousand GTs. In 2022, the volume has decreased by 2,253 thousand GTs. Cargo loaded during 2022 in the form of gencar ammount of 8.98 tons, 3000 m3 of sand, and 3,308 cattles. The goods that were unloaded in*

2022 berupa gencar sebanyak 8,98 ribu ton, pasir 3000 m3, dan hewan sebanyak 3.308 ekor. Barang yang dibongkar pada tahun 2022 seluruhnya dilakukan di pelabuhan Labuhan Maringgai yang terdiri dari LNG, Split, Ezapator, Pender, HSD, dan MFO.

*2022 were all carried out at the Labuhan Maringgai port which consisted of LNG, Split, Ezapator, Pender, HSD and MFO.*

*Base Transceiver Station (BTS)* di Lampung Timur pada tahun 2022 berjumlah 299 unit yang dimiliki oleh 13 penyedia layanan. Jumlah ini meningkat 19 unit atau 6,79 persen dibanding tahun 2021. Jumlah BST terbanyak dimiliki oleh penyedia layanan Mitratel, yaitu sebanyak 103 unit yang tersebar di seluruh kecamatan di Kabupaten Lampung Timur.

*Base Tranceiver Statiom (BTS) in Lampung Timur in 2022 is 299 units which are provided by 13 providers. This number was increased 19 units or 6,79 percent compared to 2021. The most of the BTS are provided by Mitratel, there are 103 units spreaded in all subdistricts in Lampung Timur Regency.*

**Gambar** 8.1  
**Figures**

**Panjang Jalan<sup>1</sup> Menurut Tingkat Kewenangan Pemerintahan di Kabupaten Lampung Timur (km), 2020–2022**  
***Length of Roads<sup>1</sup> by Level of Government Authority in Lampung Timur Regency Regency/Municipality (km), 2020–2022***



Gambar 8.1

Catatan/Note:

<sup>1</sup>Data tidak termasuk jalan tol/*Excluding toll road*

<sup>2</sup>Berdasarkan Keputusan Menteri Pekerjaan Umum dan Perumahan Rakyat No. 248/KPTMS/M/2015/*Based on Public Work and Public Housing*

Sumber/Source:

Dinas Pekerjaan Umum dan Penataan Ruang Kabupaten Lampung Timur/  
*Public Work and Spatial Planning Department of Lampung Timur Regency*

**Gambar**  
**Figures** 8.2

**Jumlah Kendaraan Bermotor Menurut Jenis Kendaraan di  
Kabupaten Lampung Timur, 2022**  
**Number of Motor Vehicles by Type of Vehicles in Lampung  
Timur Regency, 2022**



Sumber/Source: Samsat Kabupaten Lampung Timur/Samsat of Lampung Timur Regency

## 8.1 TRANSPORTASI TRANSPORTATION

**Tabel 8.1.1** Panjang Jalan<sup>1</sup> Menurut Tingkat Kewenangan Pemerintahan di Kabupaten Lampung Timur (km), 2020–2022  
*Length of Roads<sup>1</sup> by Level of Government Authority in Lampung Timur Regency Municipality (km), 2020–2022*

<b>Tingkat Kewenangan Pemerintahan</b> <i>Level of Government Authority</i>	<b>2020</b>	<b>2021</b>	<b>2022</b>
(1)	(2)	(3)	(4)
Negara <sup>2</sup> /State	134,93	1 435,84	
Provinsi/Province	-	361,43	
Kabupaten/Regency	-	86,90	
<b>Jumlah/Total</b>	<b>134,93</b>	<b>1 884,17</b>	

Catatan/Note: <sup>1</sup>Data tidak termasuk jalan tol/*Excluding toll road*

<sup>2</sup>Berdasarkan Keputusan Menteri Pekerjaan Umum dan Perumahan Rakyat No. 248/KPTMS/M/2015/*Based on Public Work and Public Housing*

Sumber/Source: Dinas Pekerjaan Umum dan Penataan Ruang Kabupaten Lampung Timur/*Public Work and Spatial Planning Department of Lampung Timur Regency*

**Tabel 8.1.2** Panjang Jalan Menurut Jenis Permukaan Jalan di Kabupaten Lampung Timur (km), 2020-2022  
**Table 8.1.2** Length of Roads by Type of Road Surfaces in Lampung Timur Regency (km), 2020-2022

Jenis Permukaan Jalan Type of Road Surfaces	2020	2021	2022
(1)	(2)	(3)	(4)
Aspal/Paved	134,93	1 435,84	
Kerikil/Gravel	-	361,43	
Tanah/Soil	-	86,90	
Lainnya/Others	-	-	
<b>Jumlah/Total</b>	<b>134,93</b>	<b>1 884,17</b>	

Sumber/Source: Dinas Pekerjaan Umum dan Penataan Ruang Kabupaten Lampung Timur/  
 Public Work and Spatial Planning Department of Lampung Timur Regency



**Tabel 8.1.3** Panjang Jalan Menurut Kondisi Jalan di Kabupaten Lampung Timur (km), 2020-2022  
**Table** *Length of Roads by Condition of Roads in Lampung Timur Regency (km), 2020-2022*

<b>Jenis Permukaan Jalan</b> <i>Type of Road Surfaces</i>	<b>2020</b>	<b>2021</b>	<b>2022</b>
(1)	(2)	(3)	(4)
Baik/ <i>Good</i>	134,93	1 435,84	
Sedang/ <i>Moderate</i>	-	361,43	
Rusak/ <i>Damaged</i>	-	86,90	
Rusak Berat/ <i>Severely Damaged</i>	-	-	
<b>Jumlah/<i>Total</i></b>	<b>134,93</b>	<b>1 884,17</b>	

Sumber/*Source*: Dinas Pekerjaan Umum dan Penataan Ruang Kabupaten Lampung Timur/  
*Public Work and Spatial Planning Department of Lampung Timur Regency*

**Tabel 8.1.4** Panjang Jalan Menurut Kelas Jalan dan Tingkat Kewenangan Pemerintahan di Kabupaten Lampung Timur (km), 2022  
**Table 8.1.4** Length of Roads by Road Class of Roads and Level of Government Authority in Lampung Timur Regency (km), 2022

Jenis Permukaan Jalan <i>Type of Road Surfaces</i>	Tingkat Kewenangan Pemerintahan <i>Level of Government Authority</i>			
	Negara <i>State</i>	Provinsi <i>Province</i>	Kabupaten <i>Regency</i>	Jumlah <i>Total</i>
(1)	(2)	(3)	(4)	(5)
Kelas I/I Class				
Kelas II/II Class				
Kelas III/III Class				
Kelas III A/III A Class				
Kelas III B/III B Class				
Kelas III C/III C Class				
Tidak Dirinci/ <i>Not Specified</i>				
Jumlah/ <i>Total</i>				

Sumber/*Source*: Dinas Pekerjaan Umum dan Penataan Ruang Kabupaten Lampung Timur/  
*Public Work and Spatial Planning Department of Lampung Timur Regency*

**Tabel 8.1.5**  
**Table**

**Jumlah Kendaraan Bermotor Menurut Kecamatan dan Jenis Kendaraan di Kabupaten Lampung Timur, 2022**  
**Number of Motor Vehicles by Subdistrict and Type of Vehicles in Lampung Timur Regency, 2022**

Kecamatan Subdistrict	Jenis Kendaraan Type of Vehicles			
	Mobil Penumpang Passenger Cars	Bus Buses	Minibus Mini Bus	Truk Trucks
(1)	(2)	(3)	(4)	(5)
Metro Kibang	23	1	275	103
Batanghari	171	5	1 240	188
Sekampung	109	8	1 071	335
Marga Tiga	78	6	701	288
Sekampung Udik	123	12	1 137	520
Jabung	40	12	472	229
Pasir Sakti	77	2	542	110
Waway Karya	22	8	248	123
Marga Sekampung	14	2	234	107
Labuhan Maringgai	107	9	856	238
Mataram Baru	59	8	459	184
Bandar Sribhawono	92	12	822	392
Melinting	18	0	216	116
Gunung Pelindung	25	1	185	102
Way Jepara	144	11	1 231	583
Braja Selehah	27	1	328	95
Labuhan Ratu	103	8	846	497
Sukadana	239	25	1 828	428
Bumi Agung	25	0	284	107
Batanghari Nuban	98	2	687	386
Pekalongan	165	1	1 101	170
Raman Utara	72	2	784	195
Purbolinggo	129	8	1 138	301
Way Bungur	40	3	358	148
<b>Jumlah/Total</b>	<b>2 000</b>	<b>147</b>	<b>17 043</b>	<b>5 935</b>

**Lanjutan Tabel/Continued Table 8.1.5**

Kecamatan Subdistrict	Jenis Kendaraan Type of Vehicles		
	Pick Up	Blind Van	Sepeda Motor Motorcycles
(1)	(6)	(7)	(8)
Metro Kibang	284	0	8 039
Batanghari	568	3	23 941
Sekampung	476	3	26 456
Marga Tiga	348	1	18 511
Sekampung Udik	481	3	25 292
Jabung	292	1	10 596
Pasir Sakti	337	1	11 675
Waway Karya	160	0	9 428
Marga Sekampung	217	0	6 684
Labuhan Maringgai	628	1	22 420
Mataram Baru	287	1	10 349
Bandar Sribhawono	406	2	16 755
Melinting	117	0	6 734
Gunung Pelindung	116	1	5 139
Way Jepara	555	7	23 433
Braja Selehah	201	0	9 219
Labuhan Ratu	361	3	19 575
Sukadana	667	3	29 534
Bumi Agung	137	0	7 383
Batanghari Nuban	286	1	16 521
Pekalongan	567	4	20 284
Raman Utara	369	3	17 399
Purbolinggo	534	2	20 829
Way Bungur	138	0	9 733
<b>Jumlah/Total</b>	<b>8 532</b>	<b>40</b>	<b>375 929</b>

Sumber/Source: Samsat Kabupaten Lampung Timur/Samsat of Lampung Timur Regency

**Tabel 8.1.6**  
**Table**

**Jumlah Kunjungan Kapal, Barang Dimuat, dan Barang Dibongkar pada Beberapa Pelabuhan Laut di Kabupaten Lampung Timur, 2022**  
**Number of Ship, Loaded, and Unloaded Cargo in Several Sea Port in Lampung Timur Regency, 2022**

Pelabuhan Laut <i>Sea Port</i>	Kunjungan Kapal <i>Ship Arrival</i>			Barang Dimuat <i>Loaded Cargo</i>		
	Jumlah Unit <i>Total of Units</i>	Gross Ton (GT)	Es Balok Ice (Kg)	Ikan Asin Salted Fish (Ton)	Gencar <sup>1</sup> Gencar <sup>1</sup> (Ton)	Kayu Gelam Gelam Log (m <sup>3</sup> )
(1)	(2)	(3)	(4)	(5)	(6)	(7)
Labuhan Maringgai	157	2 655 404	-	-	-	-
Way Penet	-	-	-	-	-	-
Kuala Seputih	-	-	-	-	-	-
Way Sekampung	-	-	-	-	-	-
Way Seputih	44	2 712	-	-	8 983	-
<i>Jumlah/Total</i>	<b>201</b>	<b>2 658 116</b>	-	-	<b>8 983</b>	-

Lanjutan Tabel/Continued Table 8.1.6

Pelabuhan Laut <i>Sea Port</i>	Barang Dimuat Loaded Cargo			Barang Dibongkar Unloaded Cargo		
	Hewan <sup>2</sup> Cattle <sup>2</sup>	Garam Salt (Ton)	Pasir Sand (m <sup>3</sup> )	Ikan Segar Fresh Fish (Kg)	Pasir Sand (Ton)	Kayu Gelam Log (m <sup>3</sup> )
(1)	(8)	(9)	(10)	(11)	(12)	(13)
Labuhan Maringgai	2 326	-	3 000	-	-	-
Way Penet	-	-	-	-	-	-
Kuala Seputih	-	-	-	-	-	-
Way Sekampung	-	-	-	-	-	-
Way Seputih	982	-	-	-	-	-
<b>Jumlah/Total</b>	<b>3 308</b>	<b>-</b>	<b>3 000</b>	<b>-</b>	<b>-</b>	<b>-</b>

Keterangan/Note: <sup>1</sup> Gencar adalah beraneka macam barang/*Gencar is various goods*

<sup>2</sup> Hewan sapi dan kambing/*Beef cattle and goat*

Sumber/Source: Pelabuhan Laut-Pengumpulan Data Sistem Informasi Manajemen Operasional Pelabuhan (Simoppel)/*Port Authority-Data Collection of Port Operation Management Information System*

## 8.1 KOMUNIKASI COMMUNICATION

**Tabel 8.2.1** Jumlah Kantor Pos Pembantu Menurut Kecamatan di Kabupaten Lampung Timur, 2019-2022  
*Number of Auxiliary Post Office by Subdistrict in Lampung Timur Regency, 2019-2022*

Kecamatan Subdistrict	2019	2020	2021	2022
(1)	(2)	(3)	(4)	(5)
Metro Kibang	-	-	-	-
Batanghari	1	1	1	1
Sekampung	1	1	1	1
Marga Tiga	1	1	1	1
Sekampung Udik	1	1	1	1
Jabung	1	1	1	1
Pasir Sakti	-	-	-	-
Waway Karya	-	-	-	-
Marga Sekampung	-	-	-	-
Labuhan Maringgai	1	1	1	1
Mataram Baru	1	1	1	1
Bandar Sribhawono	-	-	-	-
Melinting	-	-	-	-
Gunung Pelindung	-	-	-	-
Way Jepara	1	1	1	1
Braja Selehah	-	-	-	-
Labuhan Ratu	-	-	-	-
Sukadana	1	1	1	1
Bumi Agung	-	-	-	-
Batanghari Nuban	-	-	-	-
Pekalongan	1	1	1	1
Raman Utara	1	1	1	1
Purbolinggo	1	1	1	1
Way Bungur	-	-	-	-
<b>Jumlah/Total</b>	<b>12</b>	<b>12</b>	<b>12</b>	<b>12</b>

Sumber/Source: PT POS Indonesia, Kantor POS Metro/PT Pos Indonesia, Metro Post Office

**Tabel 8.2.2** Jumlah Produksi Pos Menurut Jenis Produk di Kabupaten Lampung Timur, 2022  
*Length of Number of Post Production by Product Type in Lampung Timur Regency, 2022*

Jenis Produk Product Type	Jumlah (Lembar) Total (Pieces)	Nilai (Rupiah) Value (Rupiahs)
(1)	(2)	(3)
<b>Surat Pos/Post Mail</b>	679	24 955 421
Dalam Negeri/Domestic	670	14 957 000
<i>a</i> Peranko/Postage	201	3 054 500
<i>b</i> Kilat Khusus/Air mail	469	11 902 500
<i>c</i> Pos Ekspres/Express Post	-	-
Luar Negeri/International	9	9 998 421
<i>a</i> Express Mail Service (EMS)	9	9 998 421
<b>Paket Pos/Post Package</b>	18 665	483 745 641
Dalam Negeri/Domestic	18 619	461 218 050
<i>a</i> Peranko/Postage	5	515 200
<i>b</i> Kilat Khusus/Air Mail	18 614	460 702 850
<i>c</i> Pos Ekspres/Express Post	-	-
Luar Negeri/International	46	22 527 591
<i>a</i> Express Mail Service (EMS)	46	22 527 591
<b>Wesel Pos/Money Order</b>	1 578	1 750 268 269
<i>a</i> Wesel Prima/Prime Wesel	441	509 494 000
<i>b</i> Wesel Instan/Instant Wesel	567	1 007 723 000
<i>c</i> Cash to Account	546	5 441 069
<i>d</i> Western Union	24	227 610 200
<b>Materai/Stamp Duty</b>	844 251	8 442 510 000
<i>a</i> Materai/Stamp Duty 3000	-	-
<i>b</i> Materai/Stamp Duty 10000	844 251	8 442 510 000

Sumber/Source: PT POS Indonesia, Kantor POS Metro/PT Pos Indonesia, Metro Post Office



**Tabel 8.2.3**  
**Table**

**Jumlah Kapasitas Telepon dan Saluran Dalam Layanan di Sentral Telepon Otomatis Kabupaten Lampung Timur, 2021 dan 2022**  
***Number of Telephone Capacity and Service Line in Lampung Timur Regency Automatic Telephone Central (STO), 2021 and 2022***

Sentral Telepon Otomatis <i>Automatic Telephone Central (STO)</i>	Kapasitas Telepon <i>Telephone Capacity</i>		Saluran dalam Layanan <i>Service Line</i>	
	2021	2022	2021	2022
(1)	(2)	(3)	(4)	(5)
Sukadana				
Labuhan Maringgai				
Way Jepara				
<i>Jumlah/Total</i>				

Sumber/Source: PT Telkom Indonesia, Kantor Regional Metro/PT Telkom Indonesia, Metro Regional Office

**Tabel 8.2.4** Jumlah Pelanggan Internet Telkom Menurut Kecamatan di Kabupaten Lampung Timur, Desember 2018–2022  
**Number of Telkom Internet Customer by Subdistrict in Lampung Timur Regency, 2018–2022**

Kecamatan Subdistrict	2018	2019	2020	2021	2022
(1)	(2)	(3)	(4)	(5)	(6)
Metro Kibang	55	62			
Batanghari	105	130			
Sekampung	52	86			
Marga Tiga	-	-			
Sekampung Udik	-	-			
Jabung	-	-			
Pasir Sakti	56	70			
Waway Karya	-	-			
Marga Sekampung	-	-			
Labuhan Maringgai	117	142			
Mataram Baru	-	-			
Bandar Sribhawono	-	-			
Melinting	-	-			
Gunung Pelindung	-	-			
Way Jepara	160	191			
Braja Selebah	-	-			
Labuhan Ratu	-	-			
Sukadana	45	62			
Bumi Agung	-	-			
Batanghari Nuban	-	-			
Pekalongan	37	71			
Raman Utara	6	9			
Purbolinggo	27	40			
Way Bungur	-	-			
<b>Jumlah/Total</b>	<b>660</b>	<b>863</b>			

Sumber/Source: PT Telkom Indonesia, Kantor Regional Metro/PT Telkom Indonesia, Metro Regional Office

**Tabel 8.2.5**  
**Table**

**Jumlah Base Transceiver Station (BTS) Menurut Kecamatan dan Penyedia Layanan di Kabupaten Lampung Timur, 2022**

**Number of Base Transceiver Station (BTS) by Subdistrict and Provider in Lampung Timur Regency, 2022**

Kecamatan Subdistrict	Penyedia Layanan Provider						
	Telkom	TBG	PRO	STP	MITRA	INDO	CMI
(1)	(2)	(3)	(4)	(5)	(6)	(7)	(8)
Bandar Sribhawono	-	7	1	1	6	1	-
Batanghari	-	3	4	4	4	-	-
Batanghari Nuban	-	2	2	-	4	-	1
Braja Selehah	-	1	1	1	2	-	-
Bumi Agung	-	2	3	-	1	-	-
Gunung Pelindung	-	-	1	2	2	-	-
Jabung	1	1	2	3	3	-	-
Labuhan Maringgai	1	2	1	3	9	-	4
Labuhan Ratu	-	4	4	2	5	-	-
Marga Sekampung	-	-	2	-	3	-	-
Marga Tiga	-	3	2	1	4	-	-
Mataram Baru	-	2	4	-	3	-	1
Melinting	-	1	-	2	3	-	1
Metro Kibang	-	2	1	-	1	-	-
Pasir Sakti	1	4	2	1	4	-	-
Pekalongan	-	3	3	-	2	1	-
Purbolinggo	1	3	1	1	3	-	-
Raman Utara	-	2	-	2	3	-	1
Sekampung	1	2	4	-	7	1	1
Sekampung Udik	-	5	2	2	7	-	1
Sukadana	-	1	2	-	12	1	2
Waway Karya	1	1	2	2	6	-	1
Way Bungur	-	2	-	-	2	-	-
Way Jepara	1	2	3	1	7	-	1
<b>Jumlah/Total</b>	<b>7</b>	<b>55</b>	<b>47</b>	<b>28</b>	<b>103</b>	<b>4</b>	<b>14</b>

**Lanjutan Tabel/Continued Table 8.2.5**

Kecamatan <i>Subdistrict</i>	Penyedia Layanan <i>Provider</i>						Jumlah <i>Total</i>
	GTI	PST	IBS	XL	MSN	PKP	
(1)	(9)	(10)	(11)	(12)	(13)	(14)	(15)
Bandar Sribhawono	-	1	2	-	-	-	19
Batanghari	-	-	3	-	-	-	18
Batanghari Nuban	1	-	-	-	-	-	10
Braja Selebah	-	1	-	-	-	-	6
Bumi Agung	-	-	-	-	-	-	6
Gunung Pelindung	-	-	1	-	-	-	6
Jabung	-	-	1	-	-	-	11
Labuhan Maringgai	1	-	-	-	1	-	22
Labuhan Ratu	-	2	1	-	-	-	18
Marga Sekampung	-	-	-	-	-	-	5
Marga Tiga	-	-	-	-	-	-	10
Mataram Baru	-	-	-	-	-	-	10
Melinting	-	-	-	-	-	-	7
Metro Kibang	1	-	-	-	-	-	5
Pasir Sakti	-	-	-	-	-	-	12
Pekalongan	-	-	-	-	-	1	10
Purbolinggo	-	-	-	-	1	-	10
Raman Utara	-	1	1	-	2	-	12
Sekampung	-	1	-	-	-	-	17
Sekampung Udik	1	2	1	-	-	-	21
Sukadana	2	1	4	-	2	-	27
Waway Karya	-	1	-	-	-	-	14
Way Bungur	1	-	1	-	-	-	6
Way Jepara	-	-	2	-	-	-	17
<b>Jumlah/Total</b>	<b>7</b>	<b>10</b>	<b>17</b>	<b>-</b>	<b>6</b>	<b>1</b>	<b>299</b>

Sumber/Source: Dinas Komunikasi dan Informatika Kabupaten Lampung Timur/  
Communication and Informatics Department of Lampung Timur Regency

# 9

## Perbankan, Koperasi dan Harga-harga

*Banking, Cooperative and Prices*



**PENJELASAN TEKNIS****TECHNICAL NOTES**

- |  |  |
|--|--|
| <p>1. Realisasi Penerimaan dan Pengeluaran Pemerintah Kabupaten adalah realisasi/perhitungan Anggaran Pendapatan dan Belanja Daerah Kabupaten (APBD) pada tiap tahun anggaran.</p>   | <p>1. <i>Actual revenue and expenditure of Regencial Government is the regencial realization/budget calculations for every fiscal year.</i></p>  |
| <p>2. Pendapatan Asli Daerah (PAD) adalah pendapatan yang diperoleh daerah yang dipungut berdasarkan peraturan daerah sesuai dengan peraturan perundang-undangan, guna keperluan daerah yang bersangkutan dalam membiayai kegiatannya.</p> | <p>2. <i>Original Local Government Revenue is revenue that withheld based on local regulations in accordance with the legislation, for the purposes of financing their activities.</i></p> |
| <p>3. Dana Perimbangan adalah dana yang bersumber dari pendapatan APBN yang dialokasikan kepada Daerah untuk mendanai kebutuhan daerah dalam rangka pelaksanaan desentralisasi.</p>  | <p>3. <i>Balanced Budget is the fund coming from the state budget that allocated to regions to fund their needs in the context of decentralization.</i></p>                                |
| <p>4. Lain-lain Pendapatan yang Sah adalah pendapatan lainnya dari pemerintah pusat dan atau dari instansi pusat, serta dari daerah lainnya.</p>   | <p>4. <i>Other Legal Revenue is other income that coming from the central government and or from the central agencies, as well as from other local government.</i></p>                     |
| <p>5. Koperasi adalah badan usaha yang beranggotakan orang seorang atau badan hukum koperasi dengan melandaskan kegiatannya berdasarkan prinsip koperasi sekaligus sebagai gerakan ekonomi rakyat yang</p>                                 | <p>5. <i>Cooperative is an establishment that its members are people or establishments with legal status of cooperative and its activities based on people economic movement.</i></p>      |

- berdasar atas asas kekeluargaan.
6. Inflasi adalah suatu proses meningkatnya harga-harga secara umum dan terus-menerus (kontinyu) berkaitan dengan mekanisme pasar yang dapat disebabkan oleh berbagai faktor, antara lain, konsumsi masyarakat yang meningkat, berlebihnya likuiditas di pasar yang memicu konsumsi atau bahkan spekulasi, sampai termasuk juga akibat adanya ketidaklancaran distribusi barang. Dengan kata lain, inflasi juga merupakan proses menurunnya nilai mata uang secara kontinu. Inflasi adalah proses dari suatu peristiwa, bukan tinggi-rendahnya tingkat harga. Artinya, tingkat harga yang dianggap tinggi belum tentu menunjukkan inflasi. Inflasi adalah indikator untuk melihat tingkat perubahan, dan dianggap terjadi jika proses kenaikan harga berlangsung secara terus-menerus dan saling pengaruh-memengaruhi.
  6. *Inflation is a process of rising prices in general and persistent (continue) relating to market mechanisms that can be caused by various factors, among others, increased private consumption, excess liquidity in the market that triggered the consumption or even speculation, until including as a result of their lack of launch distribution of goods. In other words, inflation is also a process of decline in currency values continuously. Inflation is the process of an event, not a high-low level of prices. That is, the high level of prices is considered not necessarily indicate inflation. Inflation is an indicator to see the rate of change, and is considered to occur if the price increase takes place continuously and the interplay of influence.*
  7. Indeks Harga Konsumen (IHK) merupakan indikator inflasi di Indonesia. IHK mencakup 7 kelompok, yaitu: bahan makanan; makanan jadi, minuman, rokok, dan tembakau; perumahan, air, listrik, gas, dan bahan bakar; sandang; kesehatan; pendidikan, rekreasi, dan olahraga; transportasi, komunikasi, dan jasa keuangan.
  7. *Consumer Price Index (CPI) is the indicator of inflation in Indonesia. Comodities of CPI consist of 7 groups as follows: foodstuff; prepare food, beverages, and tobacco products; housing, water, Electricity, gas, and fuel; clothing; health; education, recreation, and sports; transportation, communication, and financial services.*

**ULASAN**

Jumlah koperasi aktif di Kabupaten Lampung Timur tahun 2022 berjumlah 123 unit. Jumlah koperasi aktif terbanyak berada di Kecamatan Labuhan Maringgai dan Kecamatan Sukadana, yaitu masing-masing sebanyak 15 unit dan 14 unit. Sedangkan paling sedikit berada di Kecamatan Bumi Agung dengan tidak ada koperasi aktif.

Kelompok Koperasi Simpan Pinjam berjumlah paling banyak di Lampung Timur yaitu 19 unit. Disusul kelompok Koperasi Serba Usaha sebanyak 8 unit. Jumlah tersebut menurun dibandingkan tahun 2020 dimana Kelompok Koperasi Simpan Pinjam berjumlah 32 dan Koperasi Serba usaha berjumlah 13 units.

**DESCRIPTION**

*Number of active cooperatives in Lampung Timur Regency in 2022 is 123 units. The most widely of active cooperatives located in Labuhan Maringgai subdistrict and Sukadana subdistric, as many as 15 units and 14 unit. While at least in Bumi Agung Subdistrict with no active cooperatives.*

*Credit Union cooperative is the most number active cooperatives in Lampung Timur was 19 units. Followed by multi purpose cooperative as many as 8 units. That numbers are decrease if we compare with 2020 where Credit Union cooperatif was 32 unit and Multi Purpose cooperative was 13 units.*



**Gambar** 9.1  
**Figures**

**Perkembangan Koperasi dan Jenis Koperasi Terbesar di Kabupaten Lampung Timur, 2019-2022**  
*Area of The Development of Cooperatives and the Largest Types of Cooperatives in East Lampung Regency, 2019-2022*



Sumber/Source : Dinas Koperasi dan Usaha Mikro dan Tenaga Kerja Kabupaten Lampung Timur/ *Cooperative, Micro Business and Manpower Department of Lampung Timur Regency*

**Tabel 9.1**  
**Table**

**Jumlah Koperasi Aktif Menurut Kecamatan di Kabupaten Lampung Timur, 2019–2022**  
**Number of Active Cooperatives by Subdistrict in Lampung Timur Regency, 2019–2022**

Kecamatan Subdistrict	2019	2020	2021	2022
(1)	(2)	(3)	(4)	(5)
Metro Kibang	14	2	5	1
Batanghari	40	5	4	5
Sekampung	41	9	4	4
Marga Tiga	14	4	4	5
Sekampung Udik	47	11	10	10
Jabung	35	2	2	2
Pasir Sakti	25	4	3	4
Waway Karya	12	1	1	1
Marga Sekampung	16	3	4	4
Labuhan Maringgai	38	16	14	15
Mataram Baru	7	1	3	3
Bandar Sribhawono	21	7	6	6
Melinting	6	2	2	2
Gunung Pelindung	10	2	2	2
Way Jepara	47	13	11	12
Braja Selehah	13	3	3	5
Labuhan Ratu	29	8	4	5
Sukadana	37	11	10	14
Bumi Agung	6	-	-	-
Batanghari Nuban	21	4	2	2
Pekalongan	40	13	9	9
Raman Utara	20	4	2	3
Purbolinggo	46	16	4	7
Way Bungur	14	2	1	2
<b>Lampung Timur</b>	<b>599</b>	<b>143</b>	<b>110</b>	<b>123</b>

Sumber/Source: Dinas Koperasi dan Usaha Mikro dan Tenaga Kerja Kabupaten Lampung Timur/ *Cooperative, Micro Business and Manpower Department of Lampung Timur Regency*

**Tabel**  
**Table** 9.2**Jumlah Koperasi Aktif Menurut Jenis Koperasi dan Kecamatan di Kabupaten Lampung Timur, 2022**  
**Number of Cooperative by Kind of Cooperative and Subdistrict in Lampung Timur Regency, 2022**

Kecamatan Subdistrict	Jenis Koperasi/ Kind of Cooperative				
	KUD	KPRI	KSU	KSP	Koperasi Simpan Pinjam dan Pembiayaan Syariah
(1)	(2)	(3)	(4)	(5)	(6)
Metro Kibang		1			
Batanghari				1	
Sekampung			1		2
Marga Tiga				1	
Sekampung Udik			2		2
Jabung				1	
Pasir Sakti				1	1
Waway Karya					
Marga Sekampung					1
Labuhan Maringgai	1			1	2
Mataram Baru					1
Bandar Sribhawono			1	2	
Melinting				1	
Gunung Pelindung					
Way Jepara				5	2
Braja Selebih				1	
Labuhan Ratu			1		1
Sukadana		3	1	2	2
Bumi Agung					
Batanghari Nuban					1
Pekalongan				2	1
Raman Utara					2
Purbolinggo			2	1	
Way Bungur					
<b>Lampung Timur</b>	<b>1</b>	<b>4</b>	<b>8</b>	<b>19</b>	<b>18</b>

Sumber/Source: Dinas Koperasi dan Usaha Mikro dan Tenaga Kerja Kabupaten Lampung Timur/ Cooperative, Micro Business and Manpower Department of Lampung Timur Regency

Lanjutan Tabel/Continued Table 9.2

Kecamatan Subdistrict	Jenis Koperasi/ Kind of Cooperative						Lainnya 1 Other 1	Jumlah Total
	KOPTAN	KOPWAN	KOPNEL	KOPKAR	KOPTER			
(1)	(2)	(3)	(4)	(5)	(6)			
Metro Kibang							1	
Batanghari	1	1					2	
Sekampung							1	
Marga Tiga							4	
Sekampung Udik	1	1			1		3	
Jabung	1						1	
Pasir Sakti							2	
Waway Karya							1	
Marga Sekampung							3	
Labuhan Maringgai				6			5	
Mataram Baru				1			1	
Bandar Sribhawono			1				2	
Melinting							1	
Gunung Pelindung	1						1	
Way Jepara							5	
Braja Selehah	1						3	
Labuhan Ratu					1		2	
Sukadana							6	
Bumi Agung							-	
Batanghari Nuban							1	
Pekalongan			1				5	
Raman Utara							1	
Purbolinggo						1	3	
Way Bungur							2	
<b>Lampung Timur</b>	<b>5</b>	<b>4</b>	<b>7</b>	<b>2</b>	<b>1</b>	<b>54</b>	<b>123</b>	

Sumber/Source: Dinas Koperasi dan Usaha Mikro dan Tenaga Kerja Kabupaten Lampung Timur/ Cooperative, Micro Business and Manpower Department of Lampung Timur Regency

**Tabel**  
**Table** 9.3**Rata-Rata Harga Eceran Beberapa Jenis Barang di  
Kabupaten Lampung Timur, 2022**  
*Average Retail Price of Selected Goods in Lampung Timur  
Regency, 2022*

<b>Bulan Month</b>	<i>Beras Rice (kg)</i>	<i>Tepung Beras Rice Flour (kg)</i>	<i>Daging Ayam Ras Chicken Meat (kg)</i>	<i>Daging Sapi Beef (kg)</i>
(1)	(2)	(3)	(4)	(5)
Januari/January	9500	13500	35000	127500
Februari/February	9500	13500	35000	127500
Maret/March	9500	13500	36000	127500
April/April	9500	13500	36000	127500
Mei/May	9500	13500	35000	128000
Juni/June	9500	13500	35500	133000
Juli/July	9500	13500	35500	133000
Agustus/August	9667	13500	35500	133000
September/September	9834	13750	39000	132000
Oktober/October	10000	13750	39000	132000
November/November	10000	13750	41500	132500
Desember/December	10334	14050	41500	132500

Sumber/Source: BPS, Survei Harga Konsumen (diolah)/BPS-Statistics Indonesia, Consumer Price Survey

Lanjutan Tabel/*Continued Table 9.3*

<b>Bulan Month</b>	<b>Gula Merah Brown Sugar (kg)</b>	<b>Susu Kental Putih Sweetened Condensed Milk</b>	<b>Telur Ayam Ras Chicken Egg (kg)</b>	<b>Cabai Merah Red Chili (kg)</b>
(1)	(2)	(3)	(4)	(5)
Januari/ <i>January</i>	23750	10750	25833	28700
Februari/ <i>February</i>	22750	10750	24667	38900
Maret/ <i>March</i>	22750	10750	25333	36700
April/ <i>April</i>	22750	10750	25667	36300
Mei/ <i>May</i>	22750	10750	26000	33000
Juni/ <i>June</i>	22750	10750	26667	64000
Juli/ <i>July</i>	22750	10750	27000	76000
Agustus/ <i>August</i>	22750	10750	30000	69500
September/ <i>September</i>	22875	11500	29000	75400
Oktober/ <i>October</i>	22875	11500	27000	55600
November/ <i>November</i>	22875	11500	26000	48000
Desember/ <i>December</i>	22625	11500	26000	39000

Lanjutan Tabel/Continued Table 9.3

<b>Bulan Month</b>	<b>Ikan Lele Catfish (kg)</b>	<b>Minyak Goreng Cooking Oil (liter)</b>	<b>Bawang Merah Shallot (kg)</b>
(1)	(2)	(3)	(4)
Januari/January	18500	21700	27000
Februari/February	18400	24800	32000
Maret/March	18500	26300	32000
April/April	19900	26300	32000
Mei/May	19900	26300	32000
Juni/June	19750	26300	32600
Juli/July	19550	18300	32600
Agustus/August	19300	18300	33300
September/September	20300	18300	32100
Oktober/October	20800	19000	30300
November/November	21000	19000	28600
Desember/December	21200	20400	30000

# 10

## Pengeluaran Penduduk

*Population Expenditure*





# Rata-rata Pengeluaran per Kapita Sebulan Menurut Kelompok Komoditas (rupiah) di Kabupaten Lampung Timur

## Makanan

552 206

55,36 %

### 3 Monoditas Tertinggi (dalam kelompok makanan)

Makanan dan Minuman Jadi 23,78%

Rokok dan Tembakau 18,82%

Padi - padian 12,44%

## Non Makanan

445 291

44,64 %

### 3 Monoditas Tertinggi (dalam kelompok non makanan)

Perumahan dan Fasilitas RT 50,60%

Aneka Barang dan Jasa 21,35%

Barang Tahan Lama 11,84%

**PENJELASAN TEKNIS****TECHNICAL NOTES**

1. **Pengeluaran rata-rata per kapita** adalah biaya yang dikeluarkan untuk konsumsi semua anggota rumah tangga selama sebulan baik yang berasal dari pembelian, pemberian maupun produksi sendiri dibagi dengan banyaknya anggota rumah tangga dalam rumah tangga tersebut.
2. Konsumsi yang dicakup dibedakan menjadi dua kelompok, yaitu konsumsi makanan dan konsumsi bukan makanan. Konsumsi makanan dirinci menjadi lebih dari 200 jenis, mencakup kuantitas dan nilainya. Sedangkan untuk komoditi bukan makanan, pada umumnya hanya mencakup nilai pengeluarannya, kecuali untuk beberapa jenis pengeluaran seperti penggunaan listrik, gas, bensin dan solar.

1. ***Per capita Average Expenditure*** is the cost spent for all household members consumption during the month, whether from purchasing, giving or own production, divided by the number of household members in the household.
2. *Consumption/expenditure is divided into two groups, foods and non foods. Foods cover around 200 kinds of commodities in term of both quantity and value. Non foods only present the data of value, except for some items such as Electricity, gasoline, and diesel fuel.*

**ULASAN**

Pada tahun 2022, rata-rata pengeluaran per kapita sebulan penduduk Lampung Timur sebesar 552.206 rupiah untuk makanan dan 445.291 rupiah untuk bukan makanan. Pengeluaran untuk makanan sedikit lebih besar daripada untuk bukan makanan, 55,36 persen untuk makanan dan 44,64 persen untuk bukan makanan. Secara keseluruhan, pengeluaran penduduk Lampung Timur per kapita per bulan sebesar 997.497 rupiah.

Bila dilihat rata-rata pengeluaran per kapita sebulan menurut kelompok barang, pada kelompok bukan makanan, pengeluaran penduduk Lampung Timur terbesar untuk perumahan dan fasilitas rumah tangga yaitu sebesar 225.319 rupiah. Sedangkan pada kelompok makanan, pengeluaran paling besar pada kelompok makanan dan minuman jadi sebesar 131.289 rupiah diikuti oleh kelompok tembakau dan sirih sebesar 87.357 rupiah.

**DESCRIPTION**

*In 2022 the monthly average expenditure per capita population of Lampung Timur Regency is 552.206 rupiahs for foods category and 445.291 rupiahs for non foods category. Monthly expenditure for food is slightly greater than for non foods, 55,36 for foods and 44,64 for non foods. Overall, the monthly expenditure per capita in Lampung Timur Regency is 997.497 rupiahs.*

*By monthly average expenditure per capita by groups of goods, at the non food group, most expenditure of Lampung Timur's population is for housing and household facility in around 225.319 rupiahs. While the biggest expenditure on food group, expenditure for prepared food and beverages is 131.289 rupiahs, followed by cigarettes is 87.357 rupiahs.*

**Tabel**  
**Table** 10.1

**Rata-rata Pengeluaran per Kapita Sebulan Menurut Kelompok Komoditas (rupiah) di Kabupaten Lampung Timur, 2021 dan 2022**  
**Monthly Average Expenditure per Capita by Commodity Group (rupiahs) in Lampung Timur Regency, 2021 and 2022**

<b>Kelompok Komoditas/Commodity Group</b>	<b>2021</b>	<b>2022</b>
(1)	(2)	(3)
<b>Makanan/Food</b>		
Padi-padian/ <i>Cereals</i>	63 908	68 683
Umbi-umbian/ <i>Tubers</i>	4 846	6 289
Ikan/udang/cumi/kerang/ <i>Fish/shrimp/common squid/shells</i>	35 854	41 309
Daging/ <i>Meat</i>	21 898	23 846
Telur dan susu/ <i>Eggs and milk</i>	28 942	32 687
Sayur-sayuran/ <i>Vegetables</i>	53 622	56 036
Kacang-kacangan/ <i>Legumes</i>	13 125	15 110
Buah-buahan/ <i>Fruits</i>	19 365	21 601
Minyak dan kelapa/ <i>Oil and coconut</i>	16 986	25 275
Bahan minuman/ <i>Beverage stuffs</i>	16 699	19 070
Bumbu-bumbuan/ <i>Spices</i>	12 100	13 459
Konsumsi lainnya/ <i>Miscellaneous food items</i>	9 596	10 195
Makanan dan minuman jadi/ <i>Prepared food and beverages</i>	105 057	131 289
Rokok/ <i>Cigarettes</i>	76 475	87 357
<b>Jumlah makanan/Total food</b>	<b>478 471</b>	<b>552 206</b>
<b>Bukan makanan/Non-food</b>		
Perumahan dan fasilitas rumah tangga/ <i>Housing and household facilities</i>	201 779	225 319
Aneka barang dan jasa/ <i>Goods and services</i>	89 496	95 079
Pakaian, alas kaki, dan tutup kepala/ <i>Clothing, footwear, and headgear</i>	25 439	26 414
Barang tahan lama/ <i>Durable goods</i>	40 567	52 717
Pajak, pungutan, dan asuransi/ <i>Taxes and insurance</i>	30 360	34 394
Keperluan pesta dan upacara/kenduri/ <i>Parties and ceremonies</i>	7 067	11 368
<b>Jumlah bukan makanan/Total non-food</b>	<b>394 710</b>	<b>445 291</b>
<b>Jumlah/Total</b>	<b>873 180</b>	<b>997 497</b>

Sumber/Source: BPS, Survei Sosial Ekonomi Nasional (Susenas) Maret 2021 dan Maret 2022/BPS-Statistics Indonesia, National Socioeconomic Survey

**Tabel**  
**Table** 10.2

**Persentase Pengeluaran per Kapita Sebulan Menurut Kelompok Komoditas di Kabupaten Lampung Timur, 2021 dan 2022**  
**Percentage of Monthly Expenditure per Capita by Commodity Group in Lampung Timur Regency, 2021 and 2022**

<b>Kelompok Komoditas/Commodity Group</b>	<b>2021</b>	<b>2022</b>
(1)	(2)	(3)
<b>Makanan/Food</b>		
Padi-padian/ <i>Cereals</i>	7,32	6,89
Umbi-umbian/ <i>Tubers</i>	0,56	0,63
Ikan/udang/cumi/kerang/ <i>Fish/shrimp/common squid/shells</i>	4,11	4,14
Daging/ <i>Meat</i>	2,51	2,39
Telur dan susu/ <i>Eggs and milk</i>	3,31	3,28
Sayur-sayuran/ <i>Vegetables</i>	6,14	5,62
Kacang-kacangan/ <i>Legumes</i>	1,50	1,51
Buah-buahan/ <i>Fruits</i>	2,22	2,17
Minyak dan kelapa/ <i>Oil and coconut</i>	1,95	2,53
Bahan minuman/ <i>Beverage stuffs</i>	1,91	1,91
Bumbu-bumbuan/ <i>Spices</i>	1,39	1,35
Konsumsi lainnya/ <i>Miscellaneous food items</i>	1,10	1,02
Makanan dan minuman jadi/ <i>Prepared food and beverages</i>	12,03	13,16
Rokok/ <i>Cigarettes</i>	8,76	8,76
<b>Jumlah makanan/Total food</b>	<b>54,80</b>	<b>55,36</b>
<b>Bukan makanan/Non-food</b>		
Perumahan dan fasilitas rumah tangga/ <i>Housing and household facilities</i>	23,11	22,59
Aneka barang dan jasa/ <i>Goods and services</i>	10,25	9,53
Pakaian, alas kaki, dan tutup kepala/ <i>Clothing, footwear, and headgear</i>	2,91	2,65
Barang tahan lama/ <i>Durable goods</i>	4,65	5,28
Pajak, pungutan, dan asuransi/ <i>Taxes and insurance</i>	3,48	3,45
Keperluan pesta dan upacara/kenduri/ <i>Parties and ceremonies</i>	0,81	1,14
<b>Jumlah bukan makanan/Total non-food</b>	<b>45,20</b>	<b>44,64</b>
<b>Jumlah/Total</b>	<b>100,00</b>	<b>100,00</b>

Sumber/Source: BPS, Survei Sosial Ekonomi Nasional (Susenas) Maret 2021 dan Maret 2022/BPS-Statistics Indonesia, National Socioeconomic Survey

**Tabel**  
**Table** 10.3**Persentase Penduduk Menurut Golongan Pengeluaran Per Kapita Sebulan di Kabupaten Lampung Timur, 2022**  
**Percentage of Population by Class of Monthly Expenditure per Capita in Lampung Timur Regency, 2022**

<b>Golongan Pengeluaran Per Kapita Sebulan (rupiah)</b> <i>Class of Monthly Expenditure per Capita (rupiahs)</i>	<b>Persentase Penduduk</b> <i>Percentage of Population</i>
(1)	(2)
< 150 000	
150 000–199 999	
200 000–299 999	
300 000–499 999	
500 000–749 999	
750 000–999 999	
1 000 000–1 499 999	
> 1 500 000	
<b>Jumlah/Total</b>	<b>100,00</b>

Sumber/Source: BPS, Survei Sosial Ekonomi Nasional (Susenas) Maret/BPS-Statistics Indonesia, National Socioeconomic Survey March

**Tabel**  
**Table** 10.4

**Rata-Rata Pengeluaran per Kapita Sebulan Menurut Golongan Pengeluaran dan Kelompok Komoditas (rupiah) di Kabupaten Lampung Timur, 2022**  
**Monthly Average Expenditure Per Capita by Expenditure per Capita Spending Group a Month and Commodity Group (rupiahs) in Lampung Timur Regency, 2022**

Golongan Pengeluaran <i>Expenditure Class</i>	Kelompok Komoditas/ <i>Commodity Group</i>		
	Makanan/ <i>Food</i>	Bukan Makanan <i>Non Food</i>	Jumlah <i>Total</i>
(1)	(2)	(3)	(4)
< 150 000			
150 000–199 999			
200 000–299 999			
300 000–499 999			
500 000–749 999			
750 000–999 999			
1 000 000–1 499 999			
> 1 500 000			
<b>Lampung Timur</b>	<b>100,00</b>		

Sumber/*Source*: BPS, Survei Sosial Ekonomi Nasional (Susenas) Maret/BPS-Statistics Indonesia, National Socioeconomic Survey March

**Tabel**  
**Table** 10.5**Rata-Rata Konsumsi Kalori dan Protein per Kapita Sehari Menurut Kelompok Makanan di Kabupaten Lampung Timur, 2022**  
**Daily Average Consumption of Calorie and Protein per Capita by Food Group in Lampung Timur Regency, 2022**

<b>Kelompok Makanan</b> <b>Food Group</b>		<b>Kalori (kkal)</b> <b>Calorie (kcal)</b>	<b>Protein (gram)</b> <b>Protein (grams)</b>
(1)		(2)	(3)
1	Padi-padian/ <i>Cereals</i>	880,94	20,76
2	Umbi-umbian/ <i>Tubers</i>	47,33	0,44
3	Ikan/ <i>Fish</i>	41,68	7,54
4	Daging/ <i>Meat</i>	66,48	4,10
5	Telur dan susu/ <i>Eggs and milk</i>	60,29	3,35
6	Sayur-sayuran/ <i>Vegetables</i>	67,62	4,04
7	Kacang-kacangan/ <i>Legumes</i>	60,37	5,60
8	Buah-buahan/ <i>Fruits</i>	65,70	0,64
9	Minyak dan kelapa/ <i>Oil and coconut</i>	289,34	0,37
10	Bahan minuman/ <i>Beverage stuffs</i>	105,42	1,25
11	Bumbu-bumbuan/ <i>Spices</i>	11,17	0,47
12	Konsumsi lainnya/ <i>Miscellaneous food items</i>	48,74	0,91
13	Makanan dan minuman jadi <i>Prepared food and beverages</i>	333,86	9,13

Sumber/*Source*: BPS, Survei Sosial Ekonomi Nasional (Susenas) Maret/BPS-*Statistics Indonesia, National Socioeconomic Survey March*



**Tabel**  
**Table** 10.6

**Rata-Rata Konsumsi Kalori dan Protein per Kapita Sehari  
Beberapa Jenis Makanan di Kabupaten Lampung Timur,  
2022**

**Daily Average Consumption of Calorie and Protein per  
Capita for Several Foods in Lampung Timur Regency,  
2022**

	<b>Kelompok Makanan</b> <b>Food Group</b>	<b>Kalori (kkal)</b> <b>Calorie (kcal)</b>	<b>Protein (gram)</b> <b>Protein (grams)</b>
	(1)	(2)	(3)
1	Beras lokal/ketan / <i>Local rice/sticky rice</i>		
2	Jagung basah dengan kulit / <i>Fresh corn with husk</i>		
3	Jagung pocelan/pipilan / <i>Dry shelled corn</i>		
4	Ketela pohon / <i>Cassava</i>		
5	Ketela rambat / <i>Sweet potatoes</i>		
6	Gaplek / <i>Dried cassava</i>		
7	Ikan dan udang segar / <i>Fresh fish and shrimp</i>		
8	Ikan dan udang diawetkan / <i>Canned fish and shrimp</i>		
9	Daging sapi/kerbau / <i>Cow buffalo meat</i>		
10	Daging ayam ras/kampung / <i>Broiler/local chicken meat</i>		
11	Telur ayam ras/kampung / <i>Chicken egg</i>		
12	Telur itik/manila/asin / <i>Duck/salted egg</i>		
13	Susu kental manis / <i>Canned liquid milk</i>		
14	Susu bubuk bayi / <i>Baby powder milk</i>		
15	Bawang merah / <i>Onion</i>		
16	Bawang putih / <i>Garlic</i>		
17	Cabe merah / <i>Chillies</i>		
18	Cabe rawit / <i>Cayenne pepper</i>		
19	Tahu / <i>Soybean curd</i>		
20	Tempe / <i>Fermented soybean cake</i>		
21	Minyak kelapa/jagung/goreng lainnya / <i>Coconut/maize/other frying oil</i>		
22	Kelapa / <i>Coconut</i>		
23	Gula Pasir / <i>Cane sugar</i>		
24	Gula Merah / <i>Brown sugar</i>		

Sumber/Source: BPS, Survei Sosial Ekonomi Nasional (Susenas) Maret/BPS-Statistics Indonesia, National Socioeconomic Survey March

11

# Perdagangan

*Trade*

<https://lampungtimurkab.bps.go.id>



Jumlah Pedagang Menurut Jenis Bangunan yang Dikelola oleh Kantor Pengelolaan Pasar di Kabupaten Lampung Timur, 2022

**195** Perseroan Terbatas (PT)

**197** CV/Firma

**10** Koperasi/Cooperative

**4 642** Perorangan/Individual

**8** Lainnya/Others


Jumlah Perusahaan Pedagangan menurut Bentuk Badan hukum di Kabupaten Lampung Timur 2022

Ruko / Shop-house **98**

Toko/Kio / Shop **2 223**

Dasaran/Basic **819**

Los/Los **1 979**



**PENJELASAN TEKNIS****TECHNICAL NOTES**

1. Pengumpulan data industri besar dan sedang dilakukan melalui Survei Industri Besar dan Sedang yang dilaksanakan setiap tahun secara lengkap (sensus) sejak tahun 1975. Survei Industri Besar dan Sedang mencakup semua perusahaan industri yang mempunyai tenaga kerja 20 orang atau lebih dengan menggunakan kuesioner II A.
  2. Data statistik industri lainnya bersumber dari Dinas Perindustrian dan Perdagangan Kabupaten Lampung Timur. Data statistik ini terdiri dari jumlah unit usaha, jumlah tenaga kerja, nilai investasi dan nilai produksi.
  3. Industri manufaktur adalah suatu kegiatan ekonomi yang melakukan kegiatan mengubah suatu barang dasar secara mekanis, kimia, atau dengan tangan sehingga menjadi barang jadi/setengah jadi, dan atau barang yang kurang nilainya menjadi barang yang lebih tinggi nilainya, dan sifatnya lebih dekat kepada pemakai akhir. Termasuk dalam kegiatan ini adalah jasa industri dan pekerjaan perakitan.
  4. Perusahaan atau usaha industri adalah suatu unit (kesatuan) usaha yang melakukan kegiatan ekonomi, bertujuan menghasilkan
1. *Data collection of large and medium scale manufacturing is conducted through The Large and Medium Manufacturing Establishment Survey that has been done annually for all industries (census) since 1975. Large and Medium Manufacturing Establishment Survey covers all manufactures/industries with 20 workers or more by questionnaire II A.*
  2. *Another industrial statistics data are obtain from Industry and Trade Department of Lampung Timur Regency. This data consist of number of establishment, number of employee, investment values and production values.*
  3. *Manufacturing industry is defined as an economic activity processing basic goods mechanically, chemicals or manually into final or intermediate goods. It is also defined as processing of lower value goods into higher value goods as final or intermediate products. The activities also include services for manufacturing and assembling.*
  4. *A manufacturing establishment is defined as a production unit engaged in economic activity, producing goods or services,*

barang atau jasa, terletak pada suatu bangunan atau lokasi tertentu, dan mempunyai catatan administrasi tersendiri mengenai produksi dan struktur biaya serta ada seorang atau lebih yang bertanggung jawab atas usaha tersebut.

5. Industri manufaktur dikelompokkan ke dalam 4 golongan berdasarkan banyaknya pekerja, yaitu: industri besar (100 orang pekerja atau lebih), industri sedang/menengah (20–99 orang pekerja), industri kecil (5–19 orang pekerja), dan industri mikro (1–4 orang pekerja).
6. Pasar adalah tempat pertemuan antara penjual dan pembeli barang dan jasa. Pasar bisa menggunakan bangunan yang bersifat permanen atau semi permanen ataupun tanpa bangunan. Barang yang diperjualbelikan di dalam pasar bisa terdiri dari banyak komoditas (campuran) ataupun secara khusus suatu komoditas tertentu.
7. Kelompok pertokoan adalah sejumlah toko yang terdiri dari minimal 10 toko dan mengelompok dalam satu lokasi.
8. Minimarket adalah sistem pelayanan mandiri, menjual berbagai jenis barang secara eceran, dan semua barang

*located in a building or in a certain location, keeping a business record concerning the production and cost structure, and having a person or more that are responsible to those activities.*

5. *Manufacturing industries are categorized into four groups, based on the number of employees: large scale manufacturing (100 employees or more), medium scale manufacturing (20–99 employees), small scale manufacturing (5–19 employees), and micro industry (1–4 employees).*
6. *Market is a meeting place between sellers and buyers of goods and services. The market can use buildings that are permanent or semi-permanent or without a building. The goods traded in the market may consist of many commodities (mixed) or in particular a particular commodity.*
7. *Shopping complex are a number of stores consisting of at least 10 stores and are clustered in one location.*
8. *Minimarket is an independent service system, sells various types of goods in retail, and all goods have price tags, with*

memiliki label harga, dengan luas bangunan kurang dari 400m<sup>2</sup>.

9. Toko/warung kelontong adalah bangunan yang berfungsi sebagai tempat usaha di bangunan tetap untuk menjual barang keperluan sehari-hari secara eceran, tidak mempunyai sistem pelayanan mandiri dikelola oleh satu penjual.

*building area less than 400 m<sup>2</sup>.*

9. *Store/shop is a building that serves as a place of business in a fixed building to sell goods for everyday purposes in retail, does not have a self-service system managed by one seller.*

<https://lampungtimurkab.bps.go.id>

**ULASAN**

Berdasarkan data Dinas Perindustrian dan Perdagangan Kabupaten Lampung Timur, pada tahun 2022 terdapat 437 sarana perdagangan tercatat. Sarana perdagangan tersebut terdiri dari 9 pasar, 69 kelompok pertokoan, 133 minimarket, 198 toko, 15 restoran/rumah makan dan 13 warung/kedai makan. Selain itu, ditambah dengan 59 unit pasar desa sebagai sarana perdagangan yang ada di Kabupaten Lampung Timur.

Perusahaan perdagangan di tahun 2022 berjumlah 5.052 unit, mengalami peningkatan 89 unit. Pada tahun 2022 usaha perdagangan di Kabupaten Lampung Timur didominasi dengan badan usaha perorangan yakni sebanyak 4.642 unit atau 91,88 persen dari total usaha perdagangan.

**DESCRIPTION**

*Based on data from Industry and Trade Department of Lampung Timur Regency, in 2022 there are 437 registered trade facilities. The trade facilities consist of 59 markets, 69 shopping complex, 133 minimarkets, 198 shops, 15 restaurants and 13 eateries. In addition, there were 59 units of village market as trade facilities in Lampung Timur Regency.*

*Number of trade establishment in 2022 was 5,052 units. In 2022, trade establishment in Lampung Timur Regency was dominated by individual business entities, namely 4,642 units or 91.88 percent of the total.*

**Gambar** 11.1  
**Figures**

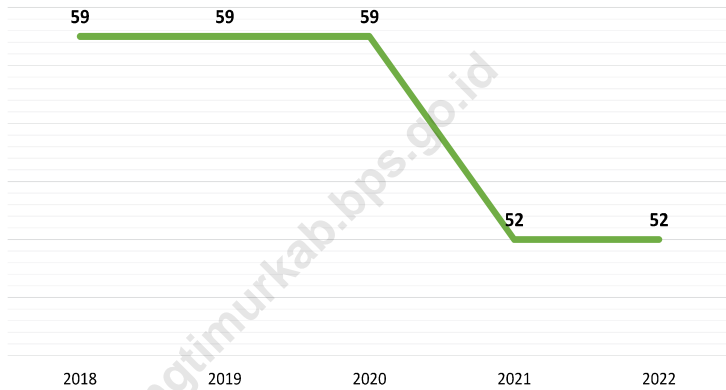


Sumber/Source : ....



**Gambar** 11.2  
**Figures**

**Jumlah Pasar Desa di Kabupaten Lampung Timur, 2018-2022**  
**Number of Village Market in Lampung Timur Regency, 2018-2022**



Catatan/Note: Dinas Perindustrian dan Perdagangan Kabupaten Lampung Timur  
Sumber/Source: Industry and Trade Service of Lampung Timur Regency

**Tabel**  
**Table** 11.1

**Jumlah Sarana Perdagangan Menurut Jenisnya di  
Kabupaten Lampung Timur, 2018–2022**  
**Number of Trading Facilities by Type of Facility in Lampung  
Timur Regency, 2018–2022**

<b>Jenis Sarana Perdagangan</b> <i>Type of Trading Facilities</i>	<b>2018</b>	<b>2019</b>	<b>2020</b>	<b>2021</b>	<b>2022</b>
(1)	(2)	(3)	(4)	(5)	(6)
<i>Pasar/Market</i>	9	9	9	9	9
<i>"Kelompok Pertokoan Shopping Complex"</i>	61	69	69		
Minimarket/Swalayan	127	129	133		
"Toko/Warung Kelontong Shop"	152	191	198		
"Restoran/Rumah Makan Restaurant"	10	14	15		
"Warung/Kedai Makan Eatery"	12	13	13		
<b>Jumlah/Total</b>	371	425	437		

Catatan/Note: Dinas Perindustrian dan Perdagangan Kabupaten Lampung Timur

Sumber/Source: Industry and Trade Service of Lampung Timur Regency

**Tabel**  
**Table** 11.2**Jumlah Perusahaan Perdagangan Menurut Bentuk Badan Hukum di Kabupaten Lampung Timur, 2018-2022**  
**Number of Trade Establishments by Type of Business Entity in Lampung Timur Regency, 2018-2022**

<b>Tipe Badan Hukum</b> <b>Type of Business Entity</b>	<b>2018</b>	<b>2019</b>	<b>2020</b>	<b>2021</b>	<b>2022</b>
(1)	(2)	(3)	(4)	(5)	(6)
"Perseroan Terbatas (PT) Limited Company"	64	164	177	---	195
"CV/Firma Firm"	55	245	266	---	197
Koperasi/Cooperative	6	68	68	---	10
Perorangan/Individual	170	710	765	---	4 642
Lainnya/Others	6	-	-	---	8
<b>Jumlah/Total</b>	<b>295</b>	<b>1 187</b>	<b>1 276</b>	<b>---</b>	<b>5 052</b>

Catatan/Note: Dinas Penanaman Modal dan Pelayanan Terpadu Satu Pintu (diolah)

Sumber/Source: Investment Service and One-Stop Integrated Services of Lampung Timur Regency (processed)

**Tabel**  
**Table** 11.3

**Jumlah Pedagang Menurut Lokasi Pasar dan Jenis Bangunan yang Dikelola oleh Kantor Pengelolaan Pasar di Kabupaten Lampung Timur, 2022**  
**Number of Merchants by Market Location and Type of Building which Managed by Market Management Office in Lampung Timur Regency, 2022**

<b>Tipe Badan Hukum</b> <b>Type of Business Entity</b>	<b>Ruko</b> <i>Shop-House</i>	<b>Toko/Kios</b> <i>Shop</i>	<b>Dasaran</b> <i>Basic</i>	<b>Los</b> <i>Los</i>	<b>Jumlah</b> <b>Total</b>
(1)	(2)	(3)	(4)	(5)	(6)
Pasar Way Jepara	22	190	156	800	1 168
Pasar Sekampung	28	329	109	156	622
Pasar Purbolingo	-	318	79	250	647
Pasar Pekalongan	48	157	98	78	381
Pasar Rajabasa Lama	-	238	59	191	488
Pasar Sukadana	-	189	97	116	402
Pasar Raman Utara	-	81	89	120	290
Pasar Labuhan Maringgai	-	700	65	248	1.013
Pasar Melinting	-	21	67	20	108
<b>Jumlah/Total</b>	98	2 223	819	1 979	5 119

Catatan/Note: Dinas Perindustrian dan Perdagangan Kabupaten Lampung Timur  
Sumber/Source: Industry and Trade Service of Lampung Timur Regency

**Tabel**  
**Table** 11.4**Jumlah Bangunan Sarana Perdagangan Menurut Lokasi Pasar dan Jenis Bangunan yang Dikelola oleh Kantor Pengelolaan Pasar di Kabupaten Lampung Timur, 2022****Number of Trading Facility Buildings by Market Location and Type of Building which Managed by Market Management Office in Lampung Timur Regency, 2022**

<b>Tipe Badan Hukum</b> <b>Type of Business Entity</b>	<b>Ruko</b> <b>Shop-House</b>	<b>Toko/Kios</b> <b>Shop</b>	<b>Los</b> <b>Los</b>	<b>Jumlah</b> <b>Total</b>
(1)	(2)	(3)	(4)	(5)
Pasar Way Jepara	22	233	836	1.091
Pasar Sekampung	28	356	163	547
Pasar Purbolinggo	-	708	258	966
Pasar Pekalongan	-	324	294	618
Pasar Rajabasa Lama	-	245	194	439
Pasar Sukadana	48	168	78	294
Pasar Raman Utara	-	210	100	310
Pasar Labuhan Maringgai	-	85	196	281
Pasar Melinting	-	21	20	41
<b>Jumlah/Total</b>	<b>98</b>	<b>2.350</b>	<b>2.139</b>	<b>4.587</b>

Catatan/Note: Dinas Perindustrian dan Perdagangan Kabupaten Lampung Timur

Sumber/Source: Industry and Trade Service of Lampung Timur Regency

**Tabel**  
**Table** 11.5

**Jumlah Pasar Desa Menurut Kecamatan di Kabupaten  
Lampung Timur, 2018-2022**  
**Number of Village Market by Subdistrict in Lampung Timur  
Regency, 2018-2022**

<b>Tipe Badan Hukum</b> <i>Type of Business Entity</i>	<b>2018</b>	<b>2019</b>	<b>2020</b>	<b>2021</b>	<b>2022</b>
(1)	(2)	(3)	(4)	(5)	(6)
Metro Kibang	1	1	1	1	1
Batanghari	4	4	4	3	3
Sekampung	5	5	5	5	5
Marga Tiga	4	4	4	4	4
Sekampung Udik	6	6	6	6	6
Jabung	3	3	3	2	2
Pasir Sakti	4	4	4	4	4
Waway Karya	5	5	5	3	3
Marga Sekampung	1	1	1	1	1
Labuhan Maringgai	4	4	4	3	3
Mataram Baru	1	1	1	1	1
Bandar Sribhawono	3	3	3	3	3
Melinting	0	0	0	0	0
Gunung Pelindung	2	2	2	2	2
Way Jepara	0	0	0	0	0
Braja Selehah	2	2	2	1	1
Labuhan Ratu	1	1	1	1	1
Sukadana	2	2	2	2	2
Bumi Agung	3	3	3	3	3
Batanghari Nuban	1	1	1	0	0
Pekalongan	2	2	2	2	2
Raman Utara	2	2	2	2	2
Purbolinggo	1	1	1	1	1
Way Bungur	2	2	2	2	2
<b>Jumlah/Total</b>	<b>59</b>	<b>59</b>	<b>59</b>	<b>52</b>	<b>52</b>

Catatan/Note: Dinas Perindustrian dan Perdagangan Kabupaten Lampung Timur

Sumber/Source: Industry and Trade Service of Lampung Timur Regency

# 12

## Sistem Neraca Regional

*System Regional Account*

<https://lampungtimurkab.bps.go.id>



# 3 Sektor dengan Kontribusi terbesar terhadap PDRB Kabupaten Lampung Timur Tahun 2022

Menurut Lapangan Usaha

Menurut Pengeluaran

1

32,62

Pertanian, Kehutanan, dan Perikanan

Konsumsi Rumah Tangga

60,77

2

26,65

Pertambangan dan Penggalian

Pembentukan Modal Tetap Bruto

29,72

3

9,60

Perdagangan Besar dan Eceran ...

Konsumsi Pemerintah

4,81





**PENJELASAN TEKNIS****TECHNICAL NOTES**

1. Penghitungan statistik neraca nasional mengikuti buku petunjuk yang diterbitkan oleh Perserikatan Bangsa Bangsa (PBB) dikenal sebagai Sistem Neraca Nasional (SNN). SNN adalah rekomendasi internasional tentang bagaimana menyusun ukuran aktivitas ekonomi yang sesuai dengan standar neraca baku yang didasarkan pada prinsip-prinsip ekonomi. Rekomendasi yang dimaksud dinyatakan dalam sekumpulan konsep, definisi, klasifikasi, dan aturan neraca yang disepakati secara internasional dalam mengukur indikator tertentu seperti Produk Domestik Bruto (PDB). Salah satu bentuk adaptasi pencatatan statistik nasional adalah melakukan perubahan tahun dasar PDB Indonesia dari tahun 2000 ke 2010. Perubahan tahun dasar PDB dilakukan seiring dengan mengadopsi rekomendasi PBB yang tertuang dalam Sistem Neraca Nasional 2008 (SNA 2008).

2. Produk Domestik Bruto pada tingkat nasional serta Produk Domestik Regional Bruto (PDRB) pada tingkat regional (provinsi/kabupaten/kota) menggambarkan kemampuan suatu wilayah untuk menciptakan nilai tambah pada suatu waktu tertentu. Untuk menyusun PDB

1. *The method used to estimate national accounts statistics is based on the standard guidelines formed by United Nation known as System of National Accounts (SNA). SNA is the internationally agreed standard set of recommendations on how to compile measures of economic activity in accordance with strict accounting conventions based on economic principles. The recommendations are expressed in term of a set of concepts, definitions, classifications and accounting rules that comprise the internationally agreed standard for measuring indicators such as Gross Domestic Product (GDP). One of the improvement in the national statistical system is to rebase GDP form base year 2000 to 2010 in order to capture current economic condition. It is in line with the United Nations (UN) recommendation on 2008 SNA.*

2. *The basic measure of the value added arising from economic activity is known as Gross Domestic Product at the national level and Gross Regional Domestic Product (GRDP) at the regional level (provinces / regencies / municipalities). To compile these statistics, two approaches*

maupun PDRB digunakan 2 pendekatan, yaitu lapangan usaha dan pengeluaran. Keduanya menyajikan komposisi data nilai tambah dirinci menurut sumber kegiatan ekonomi (lapangan usaha) dan menurut komponen penggunaannya. PDB maupun PDRB dari sisi lapangan usaha merupakan penjumlahan seluruh komponen nilai tambah bruto yang mampu diciptakan oleh sektor-sektor ekonomi atas berbagai aktivitas produksinya. Sedangkan dari sisi pengeluaran menjelaskan tentang penggunaan dari nilai tambah tersebut.

3. PDB menurut lapangan usaha mengalami perubahan klasifikasi dari 9 lapangan usaha menjadi 17 lapangan usaha. PDB menurut lapangan usaha dirinci menurut total nilai tambah dari seluruh sektor ekonomi yang mencakup lapangan usaha Pertanian, Kehutanan, dan Perikanan; Pertambangan dan Penggalian; Industri Pengolahan; Pengadaan Listrik dan Gas; Pengadaan Air, Pengelolaan Sampah, Limbah dan Daur Ulang; Konstruksi; Perdagangan Besar dan Eceran, Reparasi Mobil dan Sepeda Motor; Transportasi dan Pergudangan; Penyediaan Akomodasi dan Makan Minum; Informasi dan Komunikasi; Jasa Keuangan dan Asuransi; Real Estat; Jasa

*have been used, i.e. "production approach" and "expenditure approach". The first approach is to measure value added produced by various kinds of economic activities, while the second approach is to measure final uses of the country's output. In other words, GDP/GRDP is the sum of total value added produced by all economic industries (activities) and the way of using it.*

3. *GDP by industry classification changes from 9 sectors to 17 industries. GDP by industry is classified by types of economic activities such as Agriculture, Forestry and Fishing; Mining and Quarrying; Manufacturing; Electricity and Gas; Water supply, Sewerage, Waste Management and Remediation Activities; Construction; Wholesale and Retail Trade; Repair of Motor Vehicles and Motorcycles; Transportation and Storage; Accommodation and Food Service Activities; Information and Communication; Financial and Insurance Activities; Real Estate Activities; Business Activities; Public Administration; Defence and Compulsory Social Security; Education; Human*

Perusahaan; Administrasi Pemerintahan, Pertahanan dan Jaminan Sosial Wajib; Jasa Pendidikan; Jasa Kesehatan dan Kegiatan Sosial; dan Jasa lainnya.

*Health and Social Work Activities; and Other Services Activities.*

4. PDB menurut pengeluaran mengalami perubahan klasifikasi dimana pengeluaran konsumsi Lembaga Non Profit yang Melayani Rumah Tangga (LNPR) yang sebelumnya termasuk bagian dari pengeluaran konsumsi rumah tangga menjadi komponen terpisah. Sehingga klasifikasi PDB menurut pengeluaran dirinci menjadi 7 komponen yaitu komponen pengeluaran konsumsi rumah tangga, pengeluaran konsumsi LNPR, pengeluaran konsumsi pemerintah, pembentukan modal tetap bruto, perubahan inventori, ekspor barang dan jasa, dan impor barang dan jasa.

4. *GDP by expenditure classification changes where consumption expenditure Non-profit Institutions Serving Households (NPISH) previously included as part of household consumption expenditure is taken out into separate component. So that, GDP by type of expenditures is classified into: household consumption expenditure, NPISH consumption expenditure, government consumption expenditure, gross fixed capital formation, changes in inventories, exports of goods and services, and imports of goods and services.*

5. Pengeluaran konsumsi rumah tangga mencakup berbagai pengeluaran konsumsi akhir rumah tangga atas barang dan jasa untuk memenuhi kebutuhan individu ataupun kelompok secara langsung. Pengeluaran rumah tangga di sini mencakup makanan dan minuman selain restoran; pakaian, alas kaki dan jasa perawatannya; perumahan dan perlengkapan rumah tangga; kesehatan dan pendidikan; transportasi dan komunikasi;

5. *Household consumption expenditures consist of expenditures incurred by households, which are used for either individual or collective needs. Household consumptions are classified into food and beverages other than restaurants; clothing, footwear, and related maintenance services; housing and household equipment; health and education; transport and communication; restaurants and hotels; and others.*

restoran dan hotel serta lainnya.

- |   |   |
|---|---|
| <p>6. Pengeluaran Lembaga Non Profit yang Melayani Rumah Tangga (LNPRRT) meliputi pengeluaran LNPRRT yang beroperasi di Indonesia. LNPRRT merupakan lembaga formal maupun informal yang dibentuk oleh perorangan atau kelompok masyarakat dalam rangka menyediakan barang/jasa secara gratis atau dengan harga yang tidak signifikan secara ekonomi kepada anggotanya/rumah tangga/kelompok masyarakat. LNPRRT terlibat dalam produksi nonpasar dan tidak dikendalikan oleh pemerintah.</p>   | <p>6. <i>The expenditure of Non Profit Institutions Serving Household (NPISHs) comprises the expenditure incurred by (NPISHs) operate in Indonesia. NPISHs consist of either formal or non-formal established by individuals or communities in order to provide goods/free services but do not sell them at economically significant prices to their members/household/communities. NPISHs produce non-market products and their activities are beyond the government control.</i></p>  |
| <p>7. Pengeluaran Konsumsi Pemerintah terdiri dari Pengeluaran Konsumsi Individu dan Pengeluaran Konsumsi Kolektif. Barang dan jasa individu merupakan barang dan jasa privat, dimana ciri-ciri barang privat adalah a) Scarcity, yaitu ada kelangkaan/keterbatasan dalam jumlah; b) Excludable consumption, yaitu konsumsi suatu barang dapat dibatasi hanya pada mereka yang memenuhi persyaratan tertentu (biasanya harga); c) Rivalrous competition, yaitu konsumsi oleh satu konsumen akan mengurangi atau menghilangkan kesempatan pihak lain untuk melakukan hal serupa. Contoh barang dan jasa yang dihasilkan pemerintah dan</p> | <p>7. <i>Government consumption expenditure consists of Individual Consumption Expenditure and Collective Consumption Expenditure. Individual goods and services are private goods and services, which the characteristics of private goods is a) Scarcity, that there is a scarcity/limited in number; b) Excludable consumption, the consumption of goods can be limited only to those who meet certain requirements (usually the price); c) Rivalrous competition, ie consumption by the consumer will reduce or eliminate the chance of another party to do so. Examples of goods and services produced by government and classified as goods and services of individuals is the government</i></p> |

tergolong sebagai barang dan jasa individu adalah jasa pelayanan kesehatan pemerintah di rumah sakit/puskesmas dan jasa pendidikan di sekolah/universitas negeri. Sedangkan barang dan jasa kolektif ekuivalen dengan barang publik yang memiliki ciri a) Non rivalry, yaitu penggunaan satu konsumen terhadap suatu barang tidak mengurangi kesempatan konsumen lain untuk juga mengkonsumsi barang tersebut; b) Non excludable, yaitu apabila suatu barang publik tersedia, maka tidak ada yang dapat menghalangi siapapun untuk memperoleh manfaat dari barang tersebut atau dengan kata lain setiap orang memiliki akses ke barang tersebut. Contoh barang dan jasa yang dihasilkan pemerintah dan tergolong sebagai barang dan jasa kolektif adalah jasa pertahanan yang dilakukan TNI dan keamanan yang dilakukan kepolisian.

*health services in hospitals/health centers and education services in schools/universities. Collective goods and services equivalent to public goods characterized by a) Non-rivalry, namely the use of a consumer for an item does not reduce the chance of another consumer to also consume goods; b) Non-excludable, i.e. when a public good available, then nothing can hinder anyone to benefit from the goods or in other words everyone has access to the goods. Examples of goods and services produced by government and classified as collective goods and services is carried military defense services and the police's security.*

8. Pembentukan Modal Tetap Bruto (PMTB) mencakup pengadaan, pembuatan, dan pembelian barang modal. Barang modal dimaksud adalah barang-barang yang digunakan untuk proses produksi, tahan lama atau yang mempunyai umur pemakaian lebih dari satu tahun seperti bangunan, mesin-mesin dan alat angkutan. Termasuk pula di sini perbaikan besar (berat) yang
8. *Gross Fixed Capital Formation (GFCF) includes procurement, manufacture, and the purchase of capital goods. Capital goods are goods which are used for the production process, durable or have a service life of more than one year such as buildings, machinery, and transportation equipment. Including here: huge improvement that are to extend the life or changing the shape or*

sifatnya memperpanjang umur atau mengubah bentuk atau kapasitas barang modal tersebut. Pengeluaran barang modal untuk keperluan militer juga dicakup sebagai PMTB. Klasifikasi komponen PMTB dibagi menjadi 6 sub komponen yaitu Konstruksi; Mesin dan Peralatan; Kendaraan; Peralatan Lainnya; Cultivated Biological Resources (CBR) dan Produk Kekayaan Intelektual.

9. Ekspor barang dan jasa merupakan transaksi perdagangan barang dan jasa dari penduduk (residen) ke bukan penduduk (nonresiden). Impor barang dan jasa adalah transaksi perdagangan dari bukan penduduk ke penduduk. Ekspor atau impor barang terjadi pada saat terjadi perubahan hak kepemilikan barang antara penduduk dengan bukan penduduk (dengan atau tanpa perpindahan fisik barang tersebut). Pada PDB dengan tahun dasar 2010, ekspor dan impor barang dirinci menjadi nonmigas dan migas.
10. Produk Domestik Bruto maupun agregat turunannya disajikan dalam 2 (dua) versi penilaian, yaitu atas dasar "harga berlaku" dan atas dasar "harga konstan". Disebut sebagai harga berlaku karena seluruh agregat dinilai dengan menggunakan harga pada tahun berjalan, sedangkan harga

*the capacity of the capital goods. Capital expenditures for military purposes are also covered as GFCF. GFCF component are classified into six sub-components: Construction; Machinery and Equipment; vehicle; Other equipment; Cultivated Biological Resources (CBR) and Intellectual Property Product.*

9. *Exports of goods and services consist of transactions of goods and services from residents to non-residents. Imports of goods and services consist of transaction of goods and services from non-residents to residents. Exports and imports of goods occur when there are changes in ownership of goods between residents and non-residents (with or without physical movements of goods across frontiers). On the GDP at 2010 basic year, exports and imports of goods specified into non oil and gas and oil and gas.*
10. *GDP and its aggregations are presented in two forms: at current market prices and at constant base year market prices. In presenting current market prices, all aggregates are valued at current market prices, while base year constant market prices are shown by valuing all aggregates at fixed*

konstan penilaiannya didasarkan kepada harga satu tahun dasar tertentu, dalam publikasi ini digunakan harga tahun 2010.

*base year prices. Year of 2010 is used as the base year in this publication.*

11. Laju pertumbuhan Produk Domestik Bruto diperoleh dari perhitungan PDB atas dasar harga konstan. Diperoleh dengan cara mengurangi nilai PDB pada tahun ke-n terhadap nilai pada tahun ke n-1 (tahun sebelumnya), dibagi dengan nilai pada tahun ke n-1, dikalikan dengan 100 persen. Laju pertumbuhan menunjukkan perkembangan agregat pendapatan dari satu waktu tertentu terhadap waktu sebelumnya.
11. *Growth rate of Gross Domestic Product is derived from GDP at constant market prices. It is obtained by subtracting the value of GDP year n with the value of GDP year n-1, divided by the value of GDP year n-1 then multiplied by 100 percent. The growth rate of GDP explains the income growth during the given period.*

**ULASAN**

Produk Domestik Regional Bruto (PDRB) merupakan total keseluruhan dari nilai tambah yang timbul akibat adanya aktifitas ekonomi disuatu daerah. Data PDRB tersebut menggambarkan potensi sekaligus kemampuan suatu daerah untuk mengelola sumber daya alam yang dimiliki, dalam suatu proses produksi, sehingga besarnya PDRB yang dihasilkan oleh suatu daerah sangat tergantung pada potensi sumber daya alam dan faktor produksi yang tersedia.

Nilai PDRB Lampung Timur atas dasar harga berlaku selama periode tahun 2018-2022, mengalami kenaikan rata-rata yang cukup signifikan yaitu dari 39,35 triliun rupiah pada tahun 2018 menjadi 49,80 triliun rupiah pada tahun 2022.

Dalam kurun waktu tahun 2018-2022, kondisi pertumbuhan ekonomi Lampung Timur berfluktuasi pada kisaran 2,02 persen sampai dengan 3,79 persen. Laju pertumbuhan ekonomi tahun 2022 mengalami peningkatan yaitu dari 0,24 persen di tahun 2021 menjadi 2,02 di tahun 2022.

Pada tahun 2022, kontribusi terbesar dalam pembentukan PDRB Lampung Timur adalah lapangan usaha pertanian, kehutanan, dan perikanan yang mencapai 32,62 persen, diikuti oleh lapangan usaha pertambangan dan penggalan

**DESCRIPTION**

*Gross Regional Domestic Product (GRDP) is the total of the value added arising from the economic activity in a region. The GRDP data illustrate the potential and the ability of local governments to manage the natural resources that are owned, in a production process, so that the magnitude of the GDP generated by a region highly dependent on the natural resources and production factors provided.*

*GRDP of Lampung Timur at current prices during the period of 2018-2022 experienced an average increase significantly, from 39.35 trillion rupiahs in 2018 to 49.80 trillion rupiahs in 2022.*

*In the period of 2018-2022, the condition of economic growth in Lampung Timur fluctuates in the range of 2,02 percent to 3,79 percent. The economic growth in 2022 has decreased, that from 0,24 percent in 2021 to 2,02 in 2020.*

*In 2022, the largest contribution in the formation of GRDP in Lampung Timur is the field of farming, forestry, and fisheries, which reached 32.62 percent, followed by mining and quarrying field by 26.65 percent and the third largest contribution was donated by*



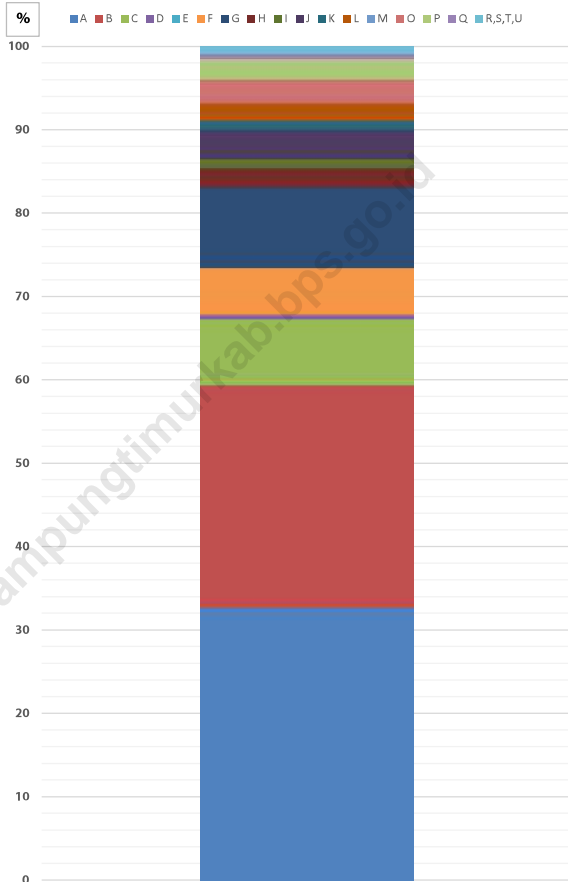
sebesar 26,65 persen dan kontribusi terbesar ketiga disumbangkan oleh lapangan usaha perdagangan besar dan eceran; reparasi mobil dan sepeda motor yaitu sebesar 9,60 persen. Sedangkan kontribusi pemebentukan PDRB Lampung Timur yang terkecil adalah lapangan usaha pengadaan air, pengelolaan sampah, limbah dan daur ulang yang hanya menyumbang sebesar 0,05 persen.

*the undertaking of wholesale and retail trade; repair of cars and motorcycles in the amount of 9.60 percent. While the smallest contribution in the formation of GRDP in Lampung Timur is the business field of water supply, waste management, and recycling accounted for only 0.05 percent.*

<https://lampungtimurkab.bps.go.id>

**Gambar** 12.1  
**Figures**

**Distribusi Persentase Produk Domestik Regional Bruto Atas Dasar Harga Berlaku Menurut Lapangan Usaha di Kabupaten Lampung Timur, 2018–2022**  
**Percentage Distribution of Gross Regional Domestic Product at Current Market Prices by Industry in Lampung**



Sumber/Source : BPS, berbagai sensus, survei dan sumber lain/BPS-Statistics Indonesia, various census, survey, and other sources

**Tabel**  
**Table** 12.1.

**Produk Domestik Regional Bruto Atas Dasar Harga Berlaku Menurut Lapangan Usaha di Kabupaten Lampung Timur (miliar rupiah), 2018–2022**  
**Gross Regional Domestic Product at Current Market Prices by Industry in Lampung Timur Regency (billion rupiahs), 2018–2022**

Lapangan Usaha/ <i>Industry</i>	2018	2019	2020	2021 <sup>x</sup>	2022 <sup>xx</sup>
(1)	(2)	(3)	(4)	(5)	(6)
A Pertanian, Kehutanan, dan Perikanan/ <i>Agriculture, Forestry, and Fishing</i>	14 395,75	14 804,39	15 121,99	15 028,68	16 246,96
B Pertambangan dan Penggalian/ <i>Mining and Quarrying</i>	9 555,67	9 767,38	8 385,44	10 659,45	13 273,12
C Industri Pengolahan/ <i>Manufacturing</i>	3 000,78	3 450,74	3 435,17	3 723,71	3 951,65
D Pengadaan Listrik dan Gas/ <i>Electricity and Gas</i>	258,63	289,94	265,20	213,12	239,66
E Pengadaan Air; Pengelolaan Sampah, Limbah, dan Daur Ulang/ <i>Water Supply; Sewerage, Waste Management, and Remediation Activities</i>	20,86	22,02	23,23	25,18	26,63
F Konstruksi/ <i>Construction</i>	2 215,82	2 394,86	2 328,28	2 598,25	2 834,11
G Perdagangan Besar dan Eceran; Reparasi Mobil dan Sepeda Motor/ <i>Wholesale and Retail Trade; Repair of Motor Vehicles and Motorcycles</i>	3 214,42	3 602,01	3 603,72	3 829,06	4 779,92
H Transportasi dan Pergudangan/ <i>Transportation and Storage</i>	749,03	811,65	794,53	829,28	1 100,18
I Penyediaan Akomodasi dan Makan Minum/ <i>Accommodation and Food Service Activities</i>	458,96	508,29	491,81	488,02	556,69
J Informasi dan Komunikasi/ <i>Information and Communication</i>	1 400,30	1 519,00	1 623,97	1 690,21	1 723,34

Lanjutan Tabel/*Continued Table 12.1*

Lapangan Usaha/ <i>Industry</i>		2018	2019	2020	2021 <sup>x</sup>	2022 <sup>xx</sup>
(1)		(2)	(3)	(4)	(5)	(6)
K	Jasa Keuangan dan Asuransi/ <i>Financial and Insurance Activities</i>	519,59	539,71	558,18	596,98	625,43
L	Real Estat/ <i>Real Estate Activities</i>	795,66	889,49	897,37	916,37	966,36
M,N	Jasa Perusahaan/ <i>Business Activities</i>	30,26	31,99	32,06	32,66	39,12
O	Administrasi Pemerintahan, Pertahanan, dan Jaminan Sosial Wajib/ <i>Public Administration and Defence; Compulsory Social Security</i>	1 146,19	1 209,91	1 288,01	1 346,70	1 363,05
P	Jasa Pendidikan/ <i>Education</i>	962,31	1 074,05	1 125,75	1 163,01	1 231,88
Q	Jasa Kesehatan dan Kegiatan Sosial/ <i>Human Health and Social Work Activities</i>	255,33	275,23	304,56	322,79	327,69
R,S,T,U	Jasa Lainnya/ <i>Other Services Activities</i>	370,51	414,00	393,79	386,58	514,88
<b>Produk Domestik Regional Bruto/<i>Gross Regional Domestic Product</i></b>		39 350,06	41 604,65	40 673,06	43 850,06	49 800,66

Catatan/*Note*: 2021<sup>x</sup>-Data sementara, 2022<sup>xx</sup>-Data sangat sementara

Sumber/*Source*: BPS, berbagai sensus, survei dan sumber lain/*BPS-Statistics Indonesia, various census, survey, and other sources*

**Tabel**  
**Table** 12.2

**Produk Domestik Regional Bruto Atas Dasar Harga Konstan 2010 Menurut Lapangan Usaha di Kabupaten Lampung Timur (miliar rupiah), 2018–2022**  
**Gross Regional Domestic Product at 2010 Constant Market Prices by Industry in Lampung Timur Regency (billion rupiahs), 2018–2022**

Lapangan Usaha/ <i>Industry</i>		2018	2019	2020	2021*	2022**
(1)		(2)	(3)	(4)	(5)	(6)
A	Pertanian, Kehutanan, dan Perikanan/ <i>Agriculture, Forestry, and Fishing</i>	9 846,34	9 934,09	9 968,44	9 836,31	9 978,62
B	Pertambangan dan Penggalian/ <i>Mining and Quarrying</i>	7 655,74	7 736,61	7 161,41	6 838,50	6 253,29
C	Industri Pengolahan/ <i>Manufacturing</i>	2 107,47	2 391,48	2 251,94	2 402,93	2 453,90
D	Pengadaan Listrik dan Gas/ <i>Electricity and Gas</i>	180,60	200,32	184,39	151,40	168,39
E	Pengadaan Air; Pengelolaan Sampah, Limbah, dan Daur Ulang/ <i>Water Supply; Sewerage, Waste Management, and Remediation Activities</i>	14,56	15,33	16,10	17,24	18,06
F	Konstruksi/ <i>Construction</i>	1 562,85	1 658,31	1 623,87	1 748,59	1 881,71
G	Perdagangan Besar dan Eceran; Reparasi Mobil dan Sepeda Motor/ <i>Wholesale and Retail Trade; Repair of Motor Vehicles and Motorcycles</i>	2 441,14	2 628,77	2 565,67	2 680,02	3 208,12
H	Transportasi dan Pergudangan/ <i>Transportation and Storage</i>	530,87	573,47	550,28	564,39	698,70
I	Penyediaan Akomodasi dan Makan Minum/ <i>Accommodation and Food Service Activities</i>	275,82	302,62	290,33	286,34	325,34
J	Informasi dan Komunikasi/ <i>Information and Communication</i>	1 100,13	1 186,59	1 272,56	1 356,41	1 372,46

Lanjutan Tabel/Continued Table 12.2

Lapangan Usaha/Industry		2018	2019	2020	2021 <sup>x</sup>	2022 <sup>xx</sup>
(1)		(2)	(3)	(4)	(5)	(6)
K	Jasa Keuangan dan Asuransi/ <i>Financial and Insurance Activities</i>	349,46	356,87	369,76	378,21	364,99
L	Real Estat/ <i>Real Estate Activities</i>	601,94	637,35	628,16	638,48	658,04
M,N	Jasa Perusahaan/ <i>Business Activities</i>	20,18	21,02	20,69	20,92	24,19
O	Administrasi Pemerintahan, Pertahanan, dan Jaminan Sosial Wajib/ <i>Public Administration and Defence; Compulsory Social Security</i>	708,92	742,83	781,77	822,88	818,84
P	Jasa Pendidikan/ <i>Education</i>	680,88	739,82	765,01	775,25	793,99
Q	Jasa Kesehatan dan Kegiatan Sosial/ <i>Human Health and Social Work Activities</i>	183,47	194,71	213,33	221,49	220,08
R,S,T,U	Jasa Lainnya/ <i>Other Services Activities</i>	257,78	279,50	267,60	261,84	347,28
<b>Produk Domestik Regional Bruto/Gross Regional Domestic Product</b>		28 518,18	29 599,69	28 931,29	29 001,20	29 586,00

Catatan/Note: 2021<sup>x</sup>-Data sementara, 2022<sup>xx</sup>-Data sangat sementara

Sumber/Source: BPS, berbagai sensus, survei dan sumber lain/BPS-Statistics Indonesia, various census, survey, and other sources

**Tabel**  
**Table** 12.3

**Distribusi Persentase Produk Domestik Regional Bruto Atas Dasar Harga Berlaku Menurut Lapangan Usaha di Kabupaten Lampung Timur, 2018–2022**  
**Percentage Distribution of Gross Regional Domestic Product at Current Market Prices by Industry in Lampung Timur Regency, 2018–2022**

Lapangan Usaha/ <i>Industry</i>	2018	2019	2020	2021 <sup>x</sup>	2022 <sup>xx</sup>
(1)	(2)	(3)	(4)	(5)	(6)
A Pertanian, Kehutanan, dan Perikanan/ <i>Agriculture, Forestry, and Fishing</i>	36,58	35,58	37,18	34,27	32,62
B Pertambangan dan Penggalian/ <i>Mining and Quarrying</i>	24,28	23,48	20,62	24,31	26,65
C Industri Pengolahan/ <i>Manufacturing</i>	7,63	8,29	8,45	8,49	7,93
D Pengadaan Listrik dan Gas/ <i>Electricity and Gas</i>	0,66	0,70	0,65	0,49	0,48
E Pengadaan Air; Pengelolaan Sampah, Limbah, dan Daur Ulang/ <i>Water Supply; Sewerage, Waste Management, and Remediation Activities</i>	0,05	0,05	0,06	0,06	0,05
F Konstruksi/ <i>Construction</i>	5,63	5,76	5,72	5,93	5,69
G Perdagangan Besar dan Eceran; Reparasi Mobil dan Sepeda Motor/ <i>Wholesale and Retail Trade; Repair of Motor Vehicles and Motorcycles</i>	8,17	8,66	8,86	8,73	9,60
H Transportasi dan Pergudangan/ <i>Transportation and Storage</i>	1,90	1,95	1,95	1,89	2,21
I Penyediaan Akomodasi dan Makan Minum/ <i>Accommodation and Food Service Activities</i>	1,17	1,22	1,21	1,11	1,12
J Informasi dan Komunikasi/ <i>Information and Communication</i>	3,56	3,65	3,99	3,85	3,46
K Jasa Keuangan dan Asuransi/ <i>Financial and Insurance Activities</i>	1,32	1,30	1,37	1,36	1,26

Lanjutan Tabel/*Continued Table* 12.3

Lapangan Usaha/ <i>Industry</i>		2018	2019	2020	2021 <sup>x</sup>	2022 <sup>xx</sup>
(1)		(2)	(3)	(4)	(5)	(6)
L	Real Estat/ <i>Real Estate Activities</i>	2,02	2,14	2,21	2,09	1,94
M,N	Jasa Perusahaan/ <i>Business Activities</i>	0,08	0,08	0,08	0,07	0,08
O	Administrasi Pemerintahan, Pertahanan, dan Jaminan Sosial Wajib/ <i>Public Administration and Defence; Compulsory Social Security</i>	2,91	2,91	3,17	3,07	2,74
P	Jasa Pendidikan/ <i>Education</i>	2,45	2,58	2,77	2,65	2,47
Q	Jasa Kesehatan dan Kegiatan Sosial/ <i>Human Health and Social Work Activities</i>	0,65	0,66	0,75	0,74	0,66
R,S,T,U	Jasa Lainnya/ <i>Other Services Activities</i>	0,94	1,00	0,97	0,88	1,03
<b>Produk Domestik Regional Bruto/<i>Gross Regional Domestic Product</i></b>		100,00	100,00	100,00	100,00	100,00

Catatan/*Note*: 2021<sup>x</sup>-Data sementara, 2022<sup>xx</sup>-Data sangat sementara

Sumber/*Source*: BPS, berbagai sensus, survei dan sumber lain/*BPS-Statistics Indonesia, various census, survey, and other sources*



**Tabel**  
**Table** 12.4

**Laju Pertumbuhan Produk Domestik Regional Bruto Atas Dasar Harga Konstan 2010 Menurut Lapangan Usaha di Kabupaten Lampung Timur (persen), 2019–2022**  
**Growth Rate of Gross Regional Domestic Product at 2010 Constant Market Prices by Industry in Lampung Timur Regency (percent), 2019–2022**

Lapangan Usaha/ <i>Industry</i>	2018	2019	2020	2021 <sup>*</sup>	2022 <sup>**</sup>
(1)	(2)	(3)	(4)	(5)	(5)
A Pertanian, Kehutanan, dan Perikanan/ <i>Agriculture, Forestry, and Fishing</i>	2,32	0,89	0,35	-1,33	1,45
B Pertambangan dan Penggalian/ <i>Mining and Quarrying</i>	0,31	1,06	-7,43	-4,51	-8,56
C Industri Pengolahan/ <i>Manufacturing</i>	10,45	13,48	-5,83	6,70	2,12
D Pengadaan Listrik dan Gas/ <i>Electricity and Gas</i>	7,22	10,91	-7,95	-17,89	11,22
E Pengadaan Air; Pengelolaan Sampah, Limbah, dan Daur Ulang/ <i>Water Supply; Sewerage, Waste Management, and Remediation Activities</i>	3,69	5,27	5,02	7,08	4,75
F Konstruksi/ <i>Construction</i>	8,92	6,11	-2,08	7,68	7,61
G Perdagangan Besar dan Eceran; Reparasi Mobil dan Sepeda Motor/ <i>Wholesale and Retail Trade; Repair of Motor Vehicles and Motorcycles</i>	7,14	7,69	-2,40	4,46	19,71
H Transportasi dan Pergudangan/ <i>Transportation and Storage</i>	4,79	8,02	-4,04	2,56	23,80
I Penyediaan Akomodasi dan Makan Minum/ <i>Accommodation and Food Service Activities</i>	9,33	9,71	-4,06	-1,37	13,62
J Informasi dan Komunikasi/ <i>Information and Communication</i>	7,26	7,86	7,25	6,59	1,18
K Jasa Keuangan dan Asuransi/ <i>Financial and Insurance Activities</i>	1,69	2,12	3,61	2,28	-3,50
L Real Estat/ <i>Real Estate Activities</i>	3,97	5,88	-1,44	1,64	3,06

Lanjutan Tabel/Continued Table 12.4

Lapangan Usaha/Industry		2018	2019	2020	2021 <sup>x</sup>	2022 <sup>xx</sup>
(1)		(2)	(3)	(4)	(5)	(6)
M,N	Jasa Perusahaan/ <i>Business Activities</i>	3,91	4,15	-1,59	1,11	15,64
0	Administrasi Pemerintahan, Pertahanan, dan Jaminan Sosial Wajib/ <i>Public Administration and Defence; Compulsory Social Security</i>	4,78	4,78	5,24	5,26	-0,49
P	Jasa Pendidikan/ <i>Education</i>	8,92	8,66	3,40	1,34	2,42
Q	Jasa Kesehatan dan Kegiatan Sosial/ <i>Human Health and Social Work Activities</i>	5,94	6,13	9,56	3,83	-0,64
R,S,T,U	Jasa Lainnya/ <i>Other Services Activities</i>	9,06	8,43	-4,26	-2,15	32,63
<b>Produk Domestik Regional Bruto/<i>Gross Regional Domestic Product</i></b>		3,71	3,79	-2,26	0,24	2,02

Catatan/Note: 2021<sup>x</sup>-Data sementara, 2022<sup>xx</sup>-Data sangat sementara

Sumber/Source: BPS, berbagai sensus, survei dan sumber lain/BPS-Statistics Indonesia, various census, survey, and other sources

**Tabel**  
**Table** 12.5

**Produk Domestik Regional Bruto Atas Dasar Harga Berlaku Menurut Jenis Pengeluaran di Kabupaten Lampung Timur (miliar rupiah), 2018–2022**  
**Gross Regional Domestic Product at Current Market Prices by Type of Expenditure in Lampung Timur Regency (billion rupiahs), 2018–2022**

<b>Jenis Pengeluaran</b> <b>Type of Expenditure</b>	<b>2018</b>	<b>2019</b>	<b>2020</b>	<b>2021*</b>	<b>2022**</b>
(1)	(2)	(3)	(4)	(5)	(6)
Pengeluaran Konsumsi Rumah Tangga <i>Household Consumption Expenditure</i>	24 028,26	26 298,48	26 458,66	27 566,59	30 265,67
Pengeluaran Konsumsi LNPRT <i>NPISH Consumption Expenditure</i>	624,53	696,17	682,31	723,64	770,22
Pengeluaran Konsumsi Pemerintah <i>Government Consumption Expenditure</i>	2 335,35	2 449,89	2 435,48	2 461,11	2 391,55
Pembentukan Modal Tetap Bruto <i>Gross Fixed Capital Formation</i>	12 272,99	13 268,63	13 062,13	14 012,21	14 798,61
Perubahan Inventori <i>Changes in Inventories</i>	(563,23)	(965,16)	(145,08)	(118,62)	(113,18)
Net Ekspor Barang dan Jasa <i>Net Exports of Goods and Services</i>	652,17	(143,36)	(1 820,44)	(794,86)	1 687,79
<b>Produk Domestik Regional Bruto</b> <b>Gross Regional Domestic Product</b>	<b>39 350,06</b>	<b>41 604,65</b>	<b>40 673,06</b>	<b>43 850,06</b>	<b>49 800,66</b>

Catatan/Note: 2021\*-Data sementara, 2022\*\*-Data sangat sementara

Sumber/Source: BPS, berbagai sensus, survei dan sumber lain/BPS-Statistics Indonesia, various census, survey, and other sources

**Tabel**  
**Table** 12.6

**Produk Domestik Regional Bruto Atas Dasar Harga Konstan 2010 Menurut Jenis Pengeluaran di Kabupaten Lampung Timur (miliar rupiah), 2018–2022**  
**Gross Regional Domestic Product at 2010 Constant Market Prices by Type of Expenditure in Lampung Timur Regency (billion rupiahs), 2018–2022**

<b>Jenis Pengeluaran</b> <i>Type of Expenditure</i>	<b>2018</b>	<b>2019</b>	<b>2020</b>	<b>2021*</b>	<b>2022**</b>
(1)	(2)	(3)	(4)	(5)	(6)
Pengeluaran Konsumsi Rumah Tangga <i>Household Consumption Expenditure</i>	16 894,57	17 820,88	17 592,56	17 845,27	18 593,34
Pengeluaran Konsumsi LNPRT <i>NPISH Consumption Expenditure</i>	416,22	455,16	437,46	452,56	458,00
Pengeluaran Konsumsi Pemerintah <i>Government Consumption Expenditure</i>	1 472,78	1 516,86	1 476,72	1 483,49	1 416,18
Pembentukan Modal Tetap Bruto <i>Gross Fixed Capital Formation</i>	8 821,52	9 224,50	8 793,06	9 214,03	9 364,09
Perubahan Inventori <i>Changes in Inventories</i>	(462,89)	(266,83)	<b>(116,86)</b>	<b>(86,41)</b>	<b>(79,21)</b>
Net Ekspor Barang dan Jasa <i>Net Exports of Goods and Services</i>	1 375,97	849,12	<b>748,34</b>	<b>92,27</b>	<b>-166,40</b>
<b>Produk Domestik Regional Bruto</b> <b>Gross Regional Domestic Product</b>	<b>28 518,18</b>	<b>29 599,69</b>	<b>28 931,29</b>	<b>29 001,20</b>	<b>29 586,00</b>

Catatan/Note: 2021\*-Data sementara, 2022\*\*-Data sangat sementara

Sumber/Source: BPS, berbagai sensus, survei dan sumber lain/BPS-Statistics Indonesia, various census, survey, and other sources

**Tabel**  
**Table** 12.7**Distribusi Persentase Produk Domestik Regional Bruto Atas Dasar Harga Berlaku Menurut Jenis Pengeluaran di Kabupaten Lampung Timur (persen), 2018–2022**  
**Percentage Distribution of Gross Regional Domestic Product at Current Market Prices by Type of Expenditure in Lampung Timur Regency (percent), 2018–2022**

<b>Jenis Pengeluaran</b> <b>Type of Expenditure</b>	<b>2018</b>	<b>2019</b>	<b>2020</b>	<b>2021<sup>x</sup></b>	<b>2022<sup>xx</sup></b>
(1)	(2)	(3)	(4)	(5)	(6)
Pengeluaran Konsumsi Rumah Tangga <i>Household Consumption Expenditure</i>	61,06	63,21	65,05	62,87	60,77
Pengeluaran Konsumsi LNPRT <i>NPISH Consumption Expenditure</i>	1,59	1,67	1,68	1,65	1,55
Pengeluaran Konsumsi Pemerintah <i>Government Consumption Expenditure</i>	5,93	5,89	5,99	5,61	4,80
Pembentukan Modal Tetap Bruto <i>Gross Fixed Capital Formation</i>	31,19	31,89	32,11	31,95	29,72
Perubahan Inventori <i>Changes in Inventories</i>	(1,43)	(2,32)	(0,36)	(0,27)	(0,23)
Net Ekspor Barang dan Jasa <i>Net Exports of Goods and Services</i>	1,66	(0,34)	(4,48)	(1,81)	3,39
<b>Produk Domestik Regional Bruto</b> <b>Gross Regional Domestic Product</b>	<b>100,00</b>	<b>100,00</b>	<b>100,00</b>	<b>100,00</b>	<b>100,00</b>

Catatan/Note: 2021<sup>x</sup>-Data sementara, 2022<sup>xx</sup>-Data sangat sementara

Sumber/Source: BPS, berbagai sensus, survei dan sumber lain/BPS-Statistics Indonesia, various census, survey, and other sources

**Tabel**  
**Table** 12.8

**Laju Pertumbuhan Produk Domestik Regional Bruto Atas Dasar Harga Konstan 2010 Menurut Jenis Pengeluaran di Kabupaten Lampung Timur (persen), 2018–2022**  
**Percentage Distribution of Gross Regional Domestic Product at 2010 Constant Market Prices by Type of Expenditure in Lampung Timur Regency (percent), 2018–2022**

<b>Jenis Pengeluaran</b> <b>Type of Expenditure</b>	<b>2018</b>	<b>2019</b>	<b>2020</b>	<b>2021<sup>x</sup></b>	<b>2022<sup>xx</sup></b>
(1)	(2)	(3)	(4)	(5)	(6)
Pengeluaran Konsumsi Rumah Tangga <i>Household Consumption Expenditure</i>	5,65	5,48	(1,28)	1,44	4,19
Pengeluaran Konsumsi LNPRT <i>NPISH Consumption Expenditure</i>	16,23	9,35	(3,89)	3,45	1,20
Pengeluaran Konsumsi Pemerintah <i>Government Consumption Expenditure</i>	1,82	2,99	(2,65)	0,46	(4,54)
Pembentukan Modal Tetap Bruto <i>Gross Fixed Capital Formation</i>	8,09	4,57	(4,68)	4,79	1,63
Perubahan Inventori <i>Changes in Inventories</i>	–	–	–	–	–
Net Ekspor Barang dan Jasa <i>Net Exports of Goods and Services</i>	–	–	–	–	–
<b>Produk Domestik Regional Bruto</b> <b>Gross Regional Domestic Product</b>	<b>3,71</b>	<b>3,79</b>	<b>(2,26)</b>	<b>0,24</b>	<b>2,02</b>

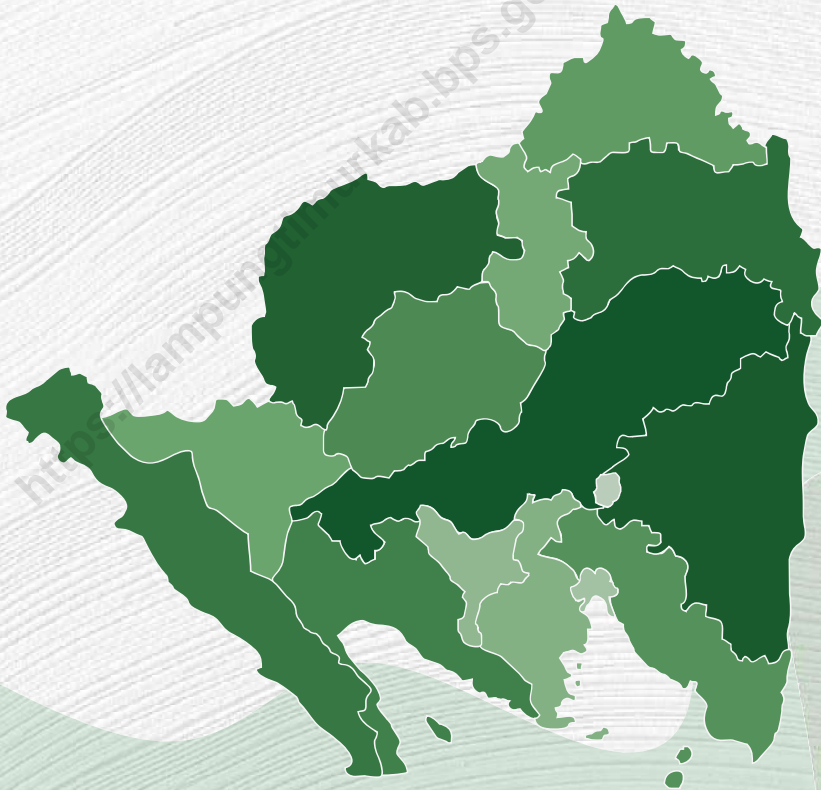
Catatan/Note: 2021<sup>x</sup>-Data sementara, 2022<sup>xx</sup>-Data sangat sementara

Sumber/Source: BPS, berbagai sensus, survei dan sumber lain/BPS-Statistics Indonesia, various census, survey, and other sources

# 13

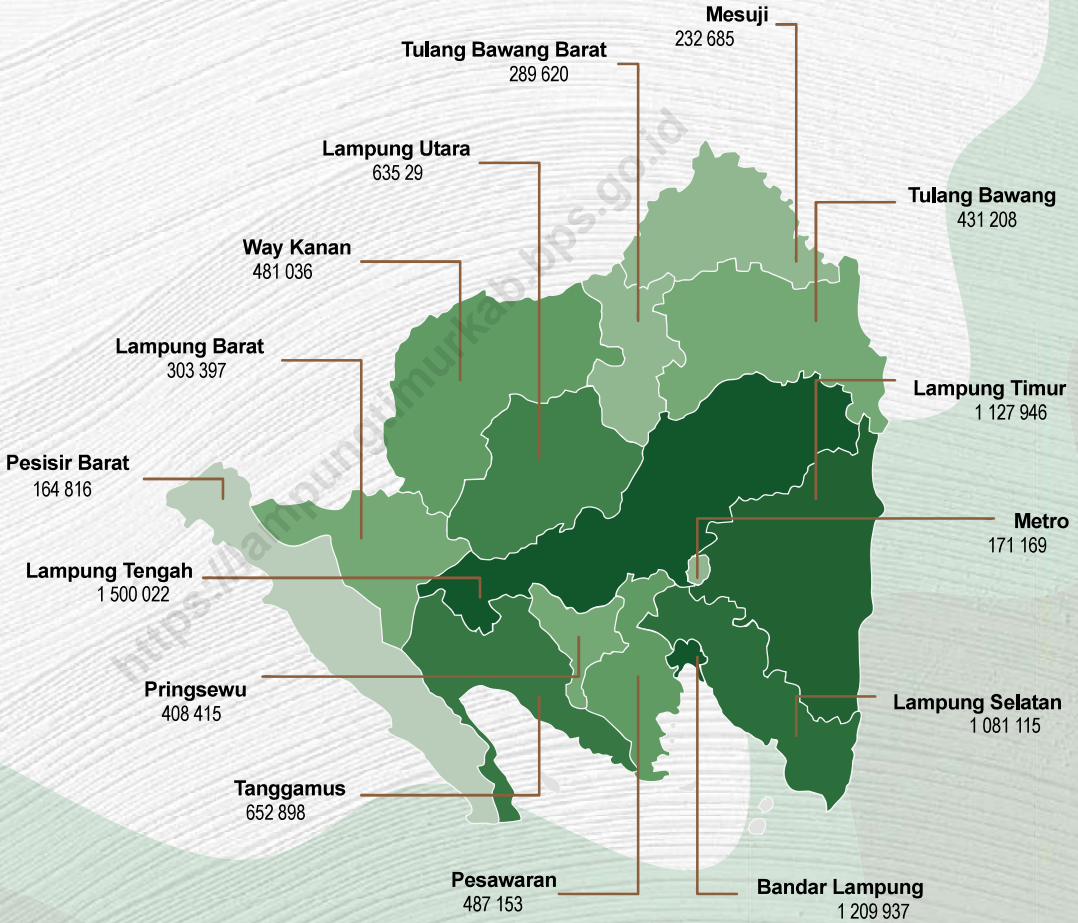
## Perbandingan Antar Kabupaten/Kota

*Regency / Municipality Comparison*



2022

# Jumlah Penduduk





**PENJELASAN TEKNIS****TECHNICAL NOTES**

1. Provinsi Lampung terdiri dari 13 kabupaten dan 2 kota, yaitu:

Kabupaten: Lampung Barat, Tanggamus, Lampung Selatan, Lampung Timur, Lampung Tengah, Lampung Utara, Way Kanan, Tulang Bawang, Pesawaran, Pringsewu, Mesuji, Tulang Bawang Barat, dan Pesisir Barat.

Kota: Bandar Lampung dan Metro.

2. Indeks Pembangunan Manusia (IPM) menjelaskan bagaimana penduduk dapat mengakses hasil pembangunan dalam memperoleh pendapatan, kesehatan, pendidikan dan sebagainya.

1. *Lampung Province has 13 Regencies and 2 Municipalities, these include:*

*Regency: Lampung Barat, Tanggamus, Lampung Selatan, Lampung Timur, Lampung Tengah, Lampung Utara, Way Kanan, Tulang Bawang, Pesawaran, Pringsewu, Mesuji, Tulang Bawang Barat, and Pesisir Barat Regency.*

*Municipality: Bandar Lampung and Metro.*

*The Human Development Index (HDI) explains how people can access development results in obtaining income, health, education and so forth.*

**ULASAN**

**DESCRIPTION**

Penduduk Provinsi Lampung pada tahun 2022 sebanyak 9,2 juta jiwa dengan penduduk terbanyak di Kabupaten Lampung Tengah yaitu 1,5 juta jiwa diikuti oleh Kabupaten Lampung Timur sebanyak 1,1 juta jiwa. Daerah yang paling sedikit penduduknya adalah Kabupaten Pesisir Barat yaitu hanya 164 ribu jiwa.

*Population in Lampung Province 2022 is 9.2 million peoples with the largest population in Lampung Tengah Regency there is 1.5million peoples, followed by Lampung Timur by 1.11 million peoples. The least populated region is Pesisir Barat Regency which is only 164 thousand peoples.*

Pada tahun 2022 jumlah penduduk miskin di Lampung mencapai 149,12 ribu jiwa (13,98 persen). Jumlah penduduk miskin tersebut turun 10,67 ribu jiwa dibandingkan tahun 2021.

*In 2022, the number of poor people in Lampung reached 149.12 thousand peoples (13.98 percent). This number was decreased by 10,67 thousand peoples compared to 2021.*

Diurutkan berdasarkan besarnya persentase penduduk miskin, pada tahun 2022 Lampung Timur berada di posisi ketilima dengan persentase penduduk miskin 13,98.

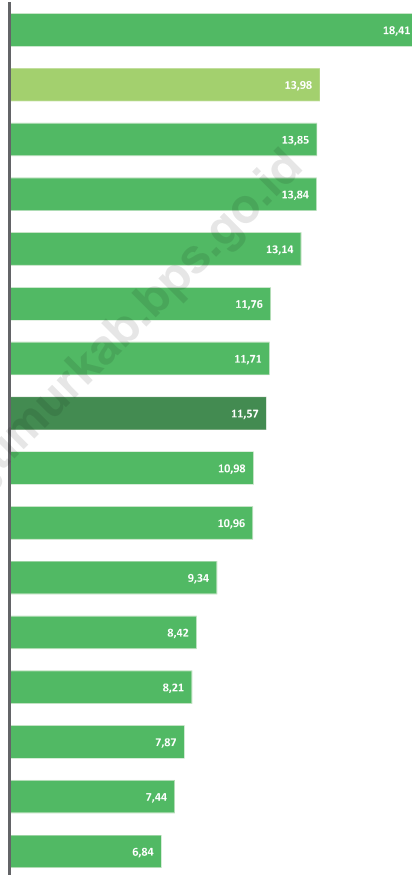
*Sorted by the percentage of poor people, in 2022 Lampung Timur is in the fifth position with a percentage of poor people of 13,98 percent.*

Perbandingan nilai IPM, terlihat bahwa Kabupaten Lampung Timur (IPM = 70,58) masih menduduki peringkat kelima setelah Kota Bandar Lampung (78,1), Kota Metro (77,89), Kabupaten Pringsewu (70,98), dan Kabupaten Lampung Tengah (70,80). Peringkat IPM Lampung Timur dalam kurun waktu tiga tahun terakhir selalu berada pada peringkat kelima. Tidak terjadinya perubahan peringkat dalam kurun empat tahun ini bisa disebabkan karena tidak terjadinya peningkatan yang cukup signifikan disetiap komponen indeks pembangunan manusia.

*Comparison of Lampung Timur Regency HDI with other regencies/ municipalities in the Lampung Province, Lampung Timur Regency (HDI = 70.58) seen that still in fifth rank after the Bandar Lampung Municipality (78.1), Metro Municipality (77.19), Pringsewu Regency (70.98) , and Lampung Tengah Regency (70.80). Lampung Timur's HDI rank within the last four years has always been in the fifth rank. No changes in ranks in the last three years could be due to the absence of a significant increase in every component of the human development index.*

**Gambar** 13.1  
**Figures**

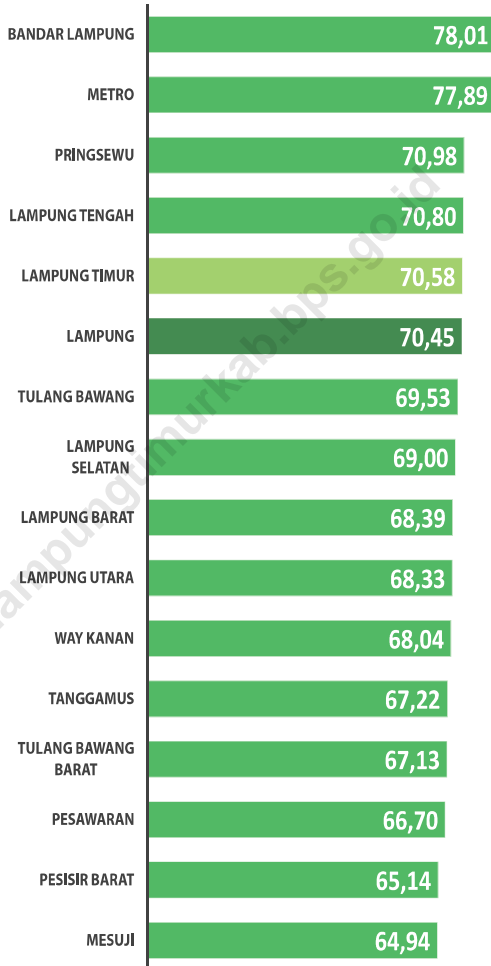
**Persentase Penduduk Miskin Menurut Kabupaten/Kota di  
Provinsi Lampung, 2018–2022**  
*Percentage of Poor People by Regency/Municipality in*



Sumber/Source :

**Gambar** 13.1  
**Figures**

**Indeks Pembangunan Manusia Menurut Kabupaten/Kota di Provinsi Lampung, 2022**  
*Human Development Index by Regency/Municipality in Lampung Province, 2022*



Sumber/Source : ....

**Tabel**  
**Table** 13.1**Jumlah Penduduk Menurut Kabupaten/Kota di Provinsi Lampung (ribu), 2018–2022**  
**Population by Regency/Municipality in Lampung Province (thousand), 2018–2022**

Kabupaten/Kota Regency/Municipality	2018	2019	2020	2021	2022
(1)	(2)	(3)	(4)	(5)	(6)
<b>Kabupaten/Regency</b>					
1. Lampung Barat	298,29	300,70	302,14	302,75	303,40
2. Tanggamus	586,62	592,60	640,28	645,81	652,90
3. Lampung Selatan	992,76	1 002,29	1 064,30	1 071,73	1 081,12
4. Lampung Timur	1 027,48	1 036,19	1 110,34	1 118,12	1 127,95
5. Lampung Tengah	1 261,50	1 271,57	1 460,05	1 477,40	1 500,02
6. Lampung Utara	612,10	614,70	633,10	634,12	635,13
7. Way Kanan	441,92	446,11	473,58	476,87	481,04
8. Tulang Bawang	440,51	445,80	430,02	430,63	431,21
9. Pesawaran	435,83	440,19	477,47	481,71	487,15
10. Pringsewu	393,90	397,22	405,47	406,82	408,42
11. Mesuji	198,09	199,17	227,52	229,77	232,68
12. Tulang Bawang Barat	269,16	271,21	286,16	287,71	289,62
13. Pesisir Barat	152,53	153,74	162,70	163,64	164,82
<b>Kota/Municipality</b>					
1. Bandar Lampung	1 015,91	1 033,80	1 166,07	1 184,95	1 209,94
2. Metro	162,98	165,19	168,68	169,78	171,17
<b>Lampung</b>	<b>8 289,58</b>	<b>8 370,49</b>	<b>9 007,85</b>	<b>9 081,79</b>	<b>9 176,55</b>

Catatan/Note: ...

Sumber/Source: ...

**Tabel**  
**Table** 13.2

**Laju Pertumbuhan Produk Domestik Regional Bruto Atas Dasar Harga Konstan 2010 Menurut Kabupaten/Kota di Provinsi Lampung (persen), 2019–2022**  
**Rate of Growth of Gross Regional Domestic Products at 2010 Constant Market Prices by Regency/Municipality in Lampung Province (percent), 2019–2022**

Kabupaten/Kota Regency/Municipality	2018	2019	2019	2021 <sup>x</sup>	2022 <sup>xx</sup>
(1)	(3)	(3)	(4)	(5)	(6)
<b>Kabupaten/Regency</b>					
1. Lampung Barat	5,09	5,18	-1,16	2,58	4,10
2. Tanggamus	5,01	5,02	-1,77	2,34	4,16
3. Lampung Selatan	5,23	5,13	-1,73	2,68	4,91
4. Lampung Timur	3,71	3,79	-2,26	0,24	2,02
5. Lampung Tengah	5,33	5,35	-1,02	2,88	4,65
6. Lampung Utara	5,31	5,33	-1,45	2,82	3,16
7. Way Kanan	5,18	5,17	-1,16	2,90	4,41
8. Tulang Bawang	5,42	5,41	-1,34	2,88	3,92
9. Pesawaran	5,05	5,00	-1,26	2,08	4,55
10. Pringsewu	5,01	5,03	-1,21	2,91	4,37
11. Mesuji	5,30	5,26	-1,35	2,84	3,49
12. Tulang Bawang Barat	5,27	5,36	-1,32	2,89	4,49
13. Pesisir Barat	5,33	5,47	-1,18	2,07	2,88
<b>Kota/Municipality</b>					
1. Bandar Lampung	6,20	6,17	-1,88	3,10	4,95
2. Metro	5,68	5,57	-1,79	2,91	4,51

Catatan/Note: Data 2021: Angka sementara, Data 2022: Angka sangat sementara

Sumber/Source: BPS dan sumber lain/BPS-Statistics Indonesia and other sources

**Tabel**  
**Table** 13.3**Jumlah Penduduk Miskin Menurut Kabupaten/Kota di  
Provinsi Lampung (ribu), 2018–2022**  
**Number of Poor Population by Regency/Municipality in  
Lampung Province (thousand), 2018–2022**

Kabupaten/Kota Regency/Municipality	2018	2019	2020	2021	2022
(1)	(2)	(3)	(4)	(5)	(6)
<b>Kabupaten/Regency</b>					
1. Lampung Barat	40,62	39,05	38,12	39,36	36,20
2. Tanggamus	73,77	71,9	70,37	71,89	67,43
3. Lampung Selatan	148,54	144,44	143,33	145,85	136,21
4. Lampung Timur	162,94	158,9	153,57	159,79	149,12
5. Lampung Tengah	160,12	153,84	152,28	155,77	143,34
6. Lampung Utara	128,02	122,65	119,35	121,91	114,67
7. Way Kanan	60,16	58,72	58,41	59,89	54,28
8. Tulang Bawang	43,10	42,06	42,43	44,53	39,19
9. Pesawaran	70,14	67,36	66,04	68,31	63,17
10. Pringsewu	41,64	40,55	40,12	41,04	38,18
11. Mesuji	15,01	14,94	14,72	15,24	13,88
12. Tulang Bawang Barat	21,93	21,14	20,29	23,03	20,72
13. Pesisir Barat	22,98	22,38	22,24	23,23	21,85
<b>Kota/Municipality</b>					
1. Bandar Lampung	93,04	91,24	93,74	98,76	90,51
2. Metro	15,06	14,49	14,31	15,32	13,68
<b>Lampung</b>	<b>1 097,05</b>	<b>1 063,66</b>	<b>1049,32</b>	<b>1 083,93</b>	<b>1 002,41</b>

Catatan/Note: ...

Sumber/Source: BPS, Survei Sosial Ekonomi Nasional/BPS-Statistics Indonesia, National Socioeconomic Survey

**Tabel**  
**Table** 13.4

**Persentase Penduduk Miskin Menurut Kabupaten/Kota di  
Provinsi Lampung, 2018–2022**  
*Percentage of Poor People by Regency/Municipality in  
Lampung Province, 2018–2022*

<b>Kabupaten/Kota Regency/Municipality</b>	<b>2018</b>	<b>2019</b>	<b>2020</b>	<b>2021</b>	<b>2022</b>
(1)	(2)	(3)	(4)	(5)	(6)
<b>Kabupaten/Regency</b>					
1. Lampung Barat	13,54	12,92	12,52	12,82	11,71
2. Tanggamus	12,48	12,05	11,68	11,81	10,98
3. Lampung Selatan	14,86	14,31	14,08	14,19	13,14
4. Lampung Timur	15,76	15,24	14,62	15,08	13,98
5. Lampung Tengah	12,62	12,03	11,82	11,99	10,96
6. Lampung Utara	20,85	19,9	19,30	19,63	18,41
7. Way Kanan	13,52	13,07	12,90	13,09	11,76
8. Tulang Bawang	9,70	9,35	9,33	9,67	8,42
9. Pesawaran	15,97	15,19	14,76	15,11	13,85
10. Pringsewu	10,50	10,15	9,97	10,11	9,34
11. Mesuji	7,55	7,47	7,33	7,54	6,84
12. Tulang Bawang Barat	8,10	7,75	7,39	8,32	7,44
13. Pesisir Barat	14,98	14,48	14,29	14,81	13,84
<b>Kota/Municipality</b>					
1. Bandar Lampung	9,04	8,71	8,81	9,11	8,21
2. Metro	9,14	8,68	8,47	8,93	7,87
<b>Lampung</b>	<b>13,14</b>	<b>12,62</b>	<b>12,34</b>	<b>12,62</b>	<b>11,57</b>

Catatan/Note: ...

Sumber/Source: BPS, Seri Berita Resmi Statistik Indeks Pembangunan Manusia/BPS-Statistics Indonesia, Series of Press Releases of Human Development Index



**Tabel**  
**Table** 13.5

**Indeks Pembangunan Manusia Menurut Kabupaten/Kota  
di Provinsi Lampung, 2018–2022**  
*Human Development Index by Regency/Municipality in  
Lampung Province, 2018–2022*

Kabupaten/Kota Regency/Municipality	2018	2019	2020	2021	2022
(1)	(2)	(3)	(4)	(5)	(6)
<b>Kabupaten/Regency</b>					
1. Lampung Barat	66,74	67,50	67,80	67,90	68,39
2. Tanggamus	65,67	66,37	66,42	66,65	67,22
3. Lampung Selatan	67,68	68,22	68,36	68,49	69,00
4. Lampung Timur	69,04	69,34	69,37	69,66	70,58
5. Lampung Tengah	69,73	70,04	70,16	70,23	70,80
6. Lampung Utara	67,17	67,63	67,67	67,89	68,33
7. Way Kanan	66,63	67,19	67,44	67,57	68,04
8. Tulang Bawang	67,70	68,23	68,52	68,73	69,53
9. Pesawaran	64,97	65,75	65,79	66,14	66,70
10. Pringsewu	69,42	69,97	70,30	70,45	70,98
11. Mesuji	62,88	63,52	63,63	64,04	64,94
12. Tulang Bawang Barat	65,30	65,93	65,97	66,22	67,13
13. Pesisir Barat	62,96	63,79	63,91	64,30	65,14
<b>Kota/Municipality</b>					
1. Bandar Lampung	76,63	77,33	77,44	77,58	78,01
2. Metro	76,22	76,77	77,19	77,49	77,89
<b>Lampung</b>	<b>69,02</b>	<b>69,57</b>	<b>69,69</b>	<b>69,90</b>	<b>70,45</b>

Catatan/Note: ...

Sumber/Source: BPS, Seri Berita Resmi Statistik Indeks Pembangunan Manusia/BPS-Statistics Indonesia, Series of Press Releases of Human Development Index

**Tabel**  
**Table** 13.6

**Jumlah Angkatan Kerja Menurut Kabupaten/Kota di  
Provinsi Lampung, 2018–2022**  
**Number of Workforce by Regency/City in Lampung Province,  
2018–2022**

Kabupaten/Kota Regency/Municipality	2018	2019	2020	2021	2022
(1)	(2)	(3)	(4)	(5)	(6)
<b>Kabupaten/Regency</b>					
1. Lampung Barat	179 065	179 361	190 632	192 567	194 053
2. Tanggamus	331 431	305 850	269 119	313 906	318 614
3. Lampung Selatan	487 167	480 673	517 520	504 857	509 078
4. Lampung Timur	530 674	543 107	578 338	555 470	564 657
5. Lampung Tengah	704 462	697 367	716 022	715 705	768 636
6. Lampung Utara	308 115	309 690	311 312	306 994	296 355
7. Way Kanan	237 428	254 592	253 931	255 721	248 708
8. Tulang Bawang	223 682	223 992	232 474	230 773	225 601
9. Pesawaran	222 356	223 146	232 482	222 683	244 713
10. Pringsewu	202 184	206 567	209 279	206 491	227 895
11. Mesuji	95 274	101 666	105 588	104 443	107 435
12. Tulang Bawang Barat	142 572	144 797	148 901	151 550	148 645
13. Pesisir Barat	73 905	77 816	79 227	84 677	81 839
<b>Kota/Municipality</b>					
1. Bandar Lampung	517 544	525 039	554 224	560 107	567 038
2. Metro	83 422	88 191	90 628	890 08	92 664
<b>Lampung</b>	<b>4 339 281</b>	<b>4 361 854</b>	<b>4 489 677</b>	<b>44 94 952</b>	<b>4 595 931</b>

Catatan/Note: ...

Sumber/Source: BPS, Seri Berita Resmi Statistik Indeks Pembangunan Manusia/BPS-Statistics Indonesia, Series of Press Releases of Human Development Index

# ST 2023

## SENSUS PERTANIAN

# BerAKHLAK

Berorientasi Pelayanan Akuntabel Kompeten  
Harmonis Loyal Adaptif Kolaboratif

# DATA

## MENCERDASKAN BANGSA

*Enlighten The Nation*



**BADAN PUSAT STATISTIK  
KABUPATEN LAMPUNG TIMUR  
BPS-STATISTICS OF LAMPUNG TIMUR REGENCY**

Lintas Timur, Desa Mataram Marga,  
Kec. Sukadana, Lampung Timur 34194  
Telp (62-725) 7660014, Mailbox: [bps1804@bps.go.id](mailto:bps1804@bps.go.id)

