

KABUPATEN TANGGAMUS DALAM ANGKA

Tanggamus Regency in Figures

2023



KABUPATEN TANGGAMUS DALAM ANGKA

Tanggamus Regency in Figures

2023



KABUPATEN TANGGAMUS DALAM ANGKA
Tanggamus Regency in Figures
2023

ISSN: 2085-9287

No. Publikasi/*Publication Number:* 18020.2304

Katalog /*Catalog:* 1102001.1802

Ukuran Buku/*Book Size:* 14,8 cm x 21 cm

Jumlah Halaman/*Number of Pages :* xlii + 317 hal/*pages*

Naskah/*Manuscript:*

BPS Kabupaten Tanggamus

BPS-Statistics of Tanggamus Regency

Penyunting/*Editor:*

BPS Kabupaten Tanggamus

BPS-Statistics of Tanggamus Regency

Desain Kover/*Cover Design:*

BPS Kabupaten Tanggamus

BPS-Statistics of Tanggamus Regency

Ilustrasi Kover/*Cover Illustration:*

Gunung Tanggamus

Tanggamus Montain

Diterbitkan oleh/*Published by:*

©BPS Kabupaten Tanggamus/*BPS-Statistics of Tanggamus Regency*

Dicetak oleh/*Printed by:*

Hans Kreasi

Sumber Ilustrasi/*Graphics by:* freepik.com

Dilarang mengumumkan, mendistribusikan, mengomunikasikan, dan/atau menggandakan sebagian atau seluruh isi buku ini untuk tujuan komersil tanpa izin tertulis dari Badan Pusat Statistik.

Prohibited to announce, distribute, communicate, and/or copy part or all of this book for commercial purpose without permission from BPS-Statistics Indonesia.

TIM PENYUSUN/TEAM MEMBERS

Pengarah/Director

Amiruddin, S.Si., MM.

Penanggung Jawab/Persons in Charge

Amiruddin, S.Si., MM.

Penyunting/Editors

Intan Eka Debora Silaban, S.Tr.Stat.

Pengolah Data dan Penulis Naskah/Data Processing and Authors

Manda Syari Utami, S.Tr.Stat

Austin Abdul Aziz Riano Junior, A.Md.Stat.

Ayu Setianingsih, A.Md.Stat

Penata Letak/Layout Designers

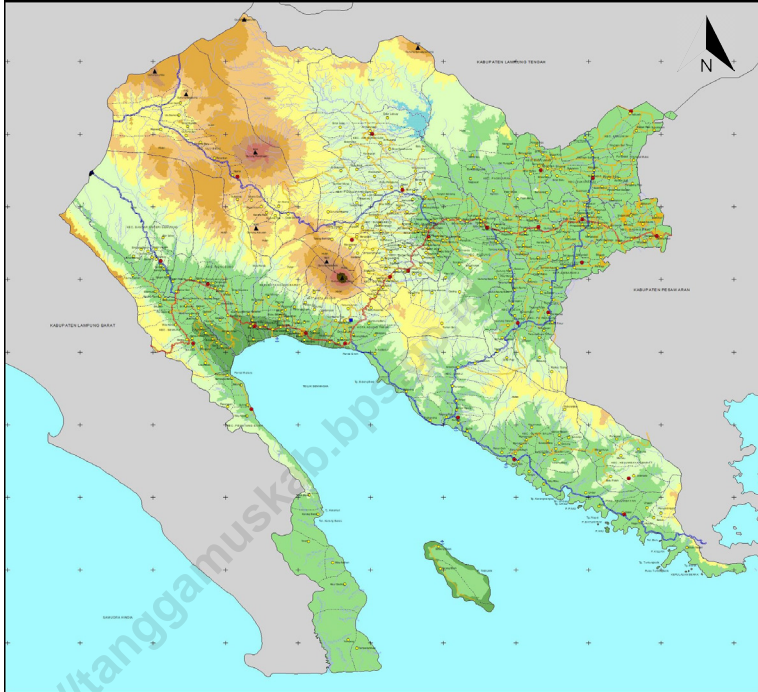
Intan Eka Debora Silaban, S.Tr.Stat.

<https://tanganuskita.com.id>

KONTRIBUTOR DATA/DATA CONTRIBUTOR

1. Kementerian Agama/ *Ministry of Religious Affair*
2. Kementerian Pendidikan dan Kebudayaan/ *The Ministry of Education and Culture*
3. Badan Pusat Statistik/ *BPS-Statistics Indonesia*
4. Badan Pengelolaan Keuangan Dan Aset Daerah/ *Regional Financial and Asset Management Agency*
5. Badan Kepegawaian Negara/ *National Civil Service Agency*
6. Badan Perencanaan Pembangunan Daerah/ *Development Planning Agency*
7. Dinas Pemberdayaan Perempuan, Perlindungan Anak, Kependudukan dan Keluarga Berencana/ *Office of Women's Empowerment, Child Protection, Population and Family Planning*
8. Dinas Kesehatan/ *Health Service*
9. Dinas Koperasi, Usaha Kecil dan Menengah Perindustrian dan Perdagangan/ *Cooperatives, Small and Medium Enterprise Industry and Trade Agency*
10. Dinas Pariwisata, Kebudayaan, Kepemudaan dan Olahraga/ *Tourism, Culture, Youth and Sports Agency of*
11. Dinas Kelautan dan Perikanan/ *Marine Affairs and Fisheries Agency*
12. Dinas Pekerjaan Umum dan Perumahan Rakyat/ *Public Works and Public Housing Agency*
13. Dinas Tenaga Kerja/ *Department of Public Works and Spatial Planning*
14. Dinas Kependudukan dan Pencatatan Sipil/ *Department of Population and Civil Registration*
15. Kantor Kesatuan Bangsa dan Politik/ *Office of National Unity and Politics*
16. Dinas Pertanian dan Ketahanan Pangan Kabupaten Tanggamus/ *Agriculture and Food Service*
17. Dinas Pendidikan/ *Education Agency*
18. Dinas Peternakan dan Perkebunan/ *Livestock and Estate Crops Agency*
19. Dinas Komunikasi dan Informatika/ *Communication and Information Agency*
20. Pengadilan Agama/ *Religious Court*
21. Kantor Pos Kota Agung
22. PT. PLN Kota Agung

PETA WILAYAH KABUPATEN TANGGAMUS
MAP OF TANGGAMUS REGENCY



**KEPALA BPS KABUPATEN TANGGAMUS
CHIEF STATISTICIAN OF TANGGAMUS REGENCY**



AMIRUDDIN, S.SI., MM.



KATA PENGANTAR

Kabupaten Tanggamus Dalam Angka 2023 merupakan publikasi tahunan yang diterbitkan oleh BPS Kabupaten Tanggamus. Disadari bahwa publikasi ini belum sepenuhnya memenuhi harapan pihak pemakai data khususnya para perencana, namun diharapkan dapat membantu melengkapi penyusunan rencana pembangunan di Kabupaten Tanggamus.

Publikasi ini dapat terwujud berkat kerja sama dan bantuan dari berbagai pihak baik instansi pemerintah maupun swasta. Kepada semua pihak yang telah memberikan bantuan disampaikan penghargaan dan terima kasih yang sebesar-besarnya. Untuk mempermudah akses terhadap publikasi Kabupaten Tanggamus Dalam Angka dan tabel-tabel berdasarkan subjek, maka Publikasi Tanggamus Dalam Angka bisa dibaca dan diunduh melalui website BPS Kabupaten Tanggamus (tanggamuskab.bps.go.id) tanpa berbayar. Pada publikasi ini dilengkapi dengan infografis data strategis sebagai pembatas bab.

Kepada semua pihak yang telah memberikan kontribusi, kami sampaikan penghargaan dan terima kasih. Semoga publikasi yang disajikan bermanfaat bagi pengguna untuk berbagai keperluan. Kami mengharapkan tanggapan dan saran dari para pengguna publikasi ini untuk perbaikan pada edisi yang akan datang.

Kota Agung, Februari 2023
Kepala BPS
Kabupaten Tanggamus

Amiruddin, S.Si., MM.



PREFACE

Tanggamus Regency in the 2023 figure is an annual publication issued by BPS Tanggamus Regency. It is realized that this publication has not fully met the expectations of data users, especially planners, but is expected to help complete the preparation of development plans in Tanggamus Regency.

This comprehensive publication has been made possible with the assistance and contribution from several governmental institutions and private organizations. To all parties who have been involved in the preparation of this publication, I would like to express my sincerest appreciation and gratitude. This publication and a series of the tables by subject can be read and downloaded on our website (tanggamuskab.bps.go.id) for free as our commitment to provide an immediate and easier access to the data. In this edition, it also comes with infographics for some strategic data on the chapter breaks.

Comments and constructive suggestions for the improvement of this publication are always welcome.

Kota Agung, February 2023
Chief Statistician of
Tanggamus Regency

Amiruddin, S.Si., MM.

DAFTAR ISI / CONTENTS

	Halaman Page
Kata Pengantar/ <i>Preface</i>	xi
Daftar Isi/ <i>Contents</i>	xiii
Daftar Tabel/ <i>List of Tables</i>	xv
Daftar Singkatan/ <i>List of Abbreviations</i>	xxxix
Statistik Kunci/ <i>Key Statistics</i>	xli
1. Geografi dan Iklim/ <i>Geography and Climate</i>	1
2. Pemerintahan/ <i>Government</i>	15
3. Penduduk dan Ketenagakerjaan/ <i>Population and Employment</i>	35
4. Sosial dan Kesejahteraan Rakyat/ <i>Social and Welfare</i>	55
5. Pertanian, Kehutanan, Peternakan, dan Perikanan/ <i>Agriculture, Forestry, Livestock, and Fishery</i>	133
6. Industri, Pertambangan, dan Energi/ <i>Industry, Mining, and Energy</i>	205
7. Pariwisata/ <i>Tourism</i>	219
8. Transportasi dan Komunikasi/ <i>Transportation and Communication</i>	231
9. Perbankan, Koperasi, dan Harga-harga/ <i>Banking, Cooperative, dan Prices</i>	247
10. Pengeluaran Penduduk/ <i>Population Expenditure</i>	259
11. Perdagangan/ <i>Trade</i>	271
12. Sistem Neraca Regional/ <i>System of Regional Accounts</i>	281
13. Perbandingan Antar Kabupaten/Kota/ <i>Regency/Municipal Comparison</i>	305

DAFTAR TABEL/LIST OF TABLES

		Halaman Page
1.	GEOGRAFI DAN IKLIM/GEOGRAPHY AND CLIMATE	1
1.1	KEADAAN GEOGRAFI	9
	GEOGRAPHY CONDITION	9
1.1.1	Luas Daerah dan Jumlah Pulau Menurut Kecamatan di Kabupaten Tanggamus, 2022.....	9
	<i>Total Area and Number of Islands by Subdistrict in Tanggamus Regency (km), 2022.....</i>	9
1.1.2	Tinggi Wilayah dan Jarak ke Ibukota Kabupaten/Kota Menurut Kecamatan di Ksabupaten Tanggamus, 2022.....	11
	<i>Altitude and Distance to the Capital of Regency/Municipality by Subdistrict in Tanggamus Regency, 2022.....</i>	11
2.	PEMERINTAHAN/GOVERNMENT	13
2.1	WILAYAH ADMINISTRATIF	21
	ADMINISTRATIVE AREA.....	21
2.1.1	Jumlah Desa ¹ /Kelurahan Menurut Kecamatan di Kabupaten Tanggamus, 2018–2022	21
	<i>Number of Villages¹/Kelurahan by Subdistrict in Tanggamus Regency, 2018–2022.....</i>	21
2.2	DEWAN PERWAKILAN RAKYAT DAERAH	22
	REGIONAL HOUSE OF REPRESENTATIVE.....	22
2.2.1	Jumlah Anggota Dewan Perwakilan Rakyat Daerah Menurut Partai Politik dan Jenis Kelamin di Kabupaten Tanggamus, 2022....	22
	<i>Number of Regional House of Representatives’s Members by Political Parties and Sex in Tanggamus Regency, 2022</i>	22
2.3	SUMBER DAYA MANUSIA	23
	HUMAN RESOURCES.....	23
2.3.1	Jumlah Pegawai Negeri Sipil Menurut Jabatan dan Jenis Kelamin di Kabupaten Tanggamus, Desember 2021 dan Desember 2022.....	23
	<i>Number of Civil Servants by Occupation and Sex in Tanggamus Regency, December 2021 and December 2022</i>	23

	Halaman Page
2.3.2	Jumlah Pegawai Negeri Sipil Menurut Tingkat Pendidikan dan Jenis Kelamin di Kabupaten Tanggamus, Desember 2021 dan Desember 2022 25
	<i>Number of Civil Servants by Educational Level and Sex in Tanggamus Regency, Desember 2021 and Desember 2022</i> 25
2.3.3	Jumlah Pegawai Negeri Sipil Menurut Tingkat Kepangkatan dan Jenis Kelamin di Kabupaten Tanggamus, Desember 2021 dan Desember 2022 27
	<i>Number of Civil Servants by Hierarchy and Sex in Tanggamus Regency, Desember 2021 and Desember 2022</i> 27
2.4	KEUANGAN PEMERINTAH..... 29
	GOVERNMENT FINANCE..... 29
2.4.1	Realisasi Pendapatan Pemerintah Kabupaten Tanggamus Menurut Jenis Pendapatan (ribu rupiah), 2018–2021 29
	<i>Actual Tanggamus Regency Government Revenues by Kind of Revenues (thousand rupiahs), 2018–2021</i> 29
2.4.2	Realisasi Belanja Pemerintah Kabupaten Tanggamus Menurut Jenis Belanja (ribu rupiah), 2018–2021 31
	<i>Actual Tanggamus Regency Government Expenditures by Kind of Expenditures (thousand rupiahs), 2018–2021</i> 31
3.	PENDUDUK DAN KETENAGAKERJAAN/POPULATION AND EMPLOYMENT 33
3.1	PENDUDUK 43
	POPULATION..... 43
3.1.1	Penduduk, Laju Pertumbuhan Penduduk, Distribusi Persentase Penduduk, Kepadatan Penduduk, Rasio Jenis Kelamin Penduduk Menurut Kecamatan di Kabupaten Tanggamus, 2022..... 43
	<i>Population, Population Growth Rate, Percentage Distribution of Population, Population Density, and Population Sex Ratio by Subdistrict in Tanggamus Regency, 2022</i> 43
3.1.2	Jumlah Penduduk Menurut Kelompok Umur dan Jenis Kelamin di Kabupaten Tanggamus, 2022..... 46
	<i>Population by Age Groups and Sex in Tanggamus Regency, 2022</i> 46

	Halaman Page
3.2 KETENAGAKERJAAN.....	47
EMPLOYMENT	47
3.2.1 Jumlah Penduduk Berumur 15 Tahun Keatas Menurut Jenis Kegiatan Selama Seminggu yang Lalu dan Jenis Kelamin di Kabupaten Tanggamus, 2022.....	47
<i>Population Aged 15 Years and Over by Type of Activity During The Previous Week and Sex in Tanggamus Regency, 2022</i>	<i>47</i>
3.2.2 Penduduk Berumur 15 Tahun ke Atas Menurut Pendidikan Tertinggi yang Ditamatkan dan Jenis Kegiatan Selama Seminggu yang Lalu di Kabupaten Tanggamus, 2022	48
<i>Population 15 Years of Age and Over by Educational Attainment and Type of Activity During the Previous Week in Tanggamus Regency, 2022</i>	<i>48</i>
3.2.3 Penduduk Berumur 15 Tahun Ke Atas yang Bekerja Selama Seminggu yang Lalu Menurut Status Pekerjaan Utama dan Jenis Kelamin di Kabupaten Tanggamus, 2022.....	50
<i>Population 15 Years of Age and Over who Worked During The Previous Week by Main Employment Status and Sex in Tanggamus Regency, 2022</i>	<i>50</i>
3.2.4 Jumlah Pencari Kerja Terdaftar Menurut Tingkat Pendidikan Tertinggi Yang Ditamatkan dan Jenis Kelamin di Kabupaten Tanggamus, 2021 dan 2022	51
<i>Number of Registered Job Applicants by Educational Attainment and Sex in Tanggamus Regency, 2021 and 2022.....</i>	<i>51</i>
4. SOSIAL DAN KESEJAHTERAAN RAKYAT/SOCIAL AND WELFARE	53
4.1 PENDIDIKAN.....	67
EDUCATION.....	67
4.1.1 Jumlah Sekolah, Guru, dan Murid Taman Kanak-Kanak (TK) di Bawah Kementerian Pendidikan, Kebudayaan, Riset, dan Teknologi Menurut Kecamatan di Kabupaten Tanggamus, 2021/2022 dan 2022/2023	67
<i>Number of Schools, Teachers, and Pupils in Kindergarten Under The Ministry of Education, Culture, Research, and Technology by Subdistrict in Tanggamus Regency, 2021/2022 and 2022/2023</i>	<i>67</i>

4.1.2	Jumlah Sekolah, Guru, dan Murid Raudatul Athfal (RA) di Bawah Kementerian Agama Menurut Kecamatan di Kabupaten Tanggamus, 2021/2022 dan 2022/2023	70
	<i>Number of Schools, Teachers, and Pupils in Raudatul Athfal (RA) Under The Ministry of Religious Affairs by Subdistrict in Tanggamus Regency, 2021/2022 and 2022/2023</i>	70
4.1.3	Jumlah Sekolah, Guru, dan Murid Sekolah Dasar (SD) di Bawah Kementerian Pendidikan, Kebudayaan, Riset, dan Teknologi Menurut Kecamatan di Kabupaten Tanggamus, 2021/2022 dan 2022/2023	71
	<i>Number of Schools, Teachers, and Pupils in Elementary Schools Under The Ministry of Education, Culture, Research, and Technology by Subdistrict in Tanggamus Regency, 2021/2022 and 2022/2023</i>	71
4.1.4	Jumlah Sekolah, Guru, dan Murid Madrasah Ibtidaiyah (MI) di Bawah Kementerian Agama Menurut Kecamatan di Kabupaten Tanggamus, 2021/2022 dan 2022/2023	74
	<i>Number of Schools, Teachers, and Pupils in Madrasah Ibtidaiyah (MI) Under The Ministry of Religious Affairs by Subdistrict in Tanggamus Regency, 2021/2022 and 2022/2023</i>	74
4.1.5	Jumlah Sekolah, Guru, dan Murid Sekolah Menengah Pertama (SMP) di Bawah Kementerian Pendidikan, Kebudayaan, Riset, dan Teknologi Menurut Kecamatan di Kabupaten Tanggamus, 2021/2022 dan 2022/2023	77
	<i>Number of Schools, Teachers, and Pupils in Junior High Schools Under The Ministry of Education, Culture, Research, and Technology by Subdistrict in Tanggamus Regency, 2021/2022 and 2022/2023</i>	77
4.1.6	Jumlah Sekolah, Guru, dan Murid Madrasah Tsanawiyah (MTs) di Bawah Kementerian Agama Menurut Kecamatan di Kabupaten Tanggamus, 2021/2022 dan 2022/2023	80
	<i>Number of Schools, Teachers, and Pupils in Madrasah Tsanawiyah (MTs) Under The Ministry of Religious Affairs by Subdistrict in Tanggamus Regency, 2021/2022 and 2022/2023</i>	80

4.1.7	Jumlah Sekolah, Guru, dan Murid Sekolah Menengah Atas (SMA) di Bawah Kementerian Pendidikan, Kebudayaan, Riset, dan Teknologi Menurut Kecamatan di Kabupaten Tanggamus, 2021/2022 dan 2022/2023	83
	<i>Number of Schools, Teachers, and Pupils in Senior High School Under The Ministry of Education, Culture, Research, and Technology by Subdistrict in Tanggamus Regency, 2021/2022 and 2022/2023</i>	83
4.1.8	Jumlah Sekolah, Guru, dan Murid Sekolah Menengah Kejuruan (SMK) di Bawah Kementerian Pendidikan, Kebudayaan, Riset, dan Teknologi Menurut Kecamatan di Kabupaten Tanggamus, 2021/2022 dan 2022/2023	86
	<i>Number of Schools, Teachers, and Pupils in Vocational High Schools Under The Ministry of Education, Culture, Research, and Technology by Subdistrict in Tanggamus Regency, 2021/2022 and 2022/2023</i>	86
4.1.9	Jumlah Sekolah, Guru, dan Murid Madrasah Aliyah (MA) di Bawah Kementerian Agama Menurut Kecamatan di Kabupaten Tanggamus, 2021/2022 dan 2022/2023	89
	<i>Number of Schools, Teachers, and Pupils in Madrasah Aliyah (MA) Under the Ministry of Religious Affairs by Subdistrict in Tanggamus Regency, 2021/2022 and 2022/2023</i>	89
4.1.10	Jumlah Desa ¹ /Kelurahan yang Memiliki Fasilitas Sekolah Menurut Kecamatan dan Tingkat Pendidikan di Kabupaten Tanggamus, 2019–2021	92
	<i>Number of Villages¹/Kelurahan Having Educational Facilities by Subdistrict and Educational Level in Tanggamus Regency, 2019–2021</i>	92
4.1.11	Angka Partisipasi Murni (APM) dan Angka Partisipasi Kasar (APK) Menurut Jenjang Pendidikan di Kabupaten Tanggamus, 2021 dan 2022	97
	<i>Net Enrollment Rate and Gross Enrollment Ratio by Educational Level in Tanggamus Regency, 2021 and 2022.....</i>	97
4.1.12	Persentase Penduduk Berumur 15 Tahun ke Atas yang Melek Huruf Menurut Kelompok Umur di Kabupaten Tanggamus, 2021 dan 2022	98
	<i>Percentage of Literate People Aged 15 Years and Over by Age Group in Tanggamus Regency, 2021 and 2022.....</i>	98

4.1.13	Jumlah Sekolah, Guru, dan Murid Sekolah Luar Biasa (SLB) di Bawah Kementerian Pendidikan dan Kebudayaan Menurut Kecamatan di Kabupaten Tanggamus, 2021/2022 dan 2022/2023..	99
	<i>Number of Schools, Teachers, and Pupils in Elementary/Primary School for Exceptional Children Under The Ministry of Education and Culture by Subdistrict in Tanggamus Regency, 2021/2022 and 2022/2023</i>	99
4.2	KESEHATAN	102
	HEALTH	102
4.2.1	Jumlah Desa ¹ /Kelurahan Yang Memiliki Sarana Kesehatan Menurut Kecamatan di Kabupaten Tanggamus, 2019–2021	102
	<i>Number of Villages¹/Kelurahan Having Health Facilities by Subdistrict in Tanggamus Regency, 2019–2021</i>	102
4.2.2	Jumlah Tenaga Kesehatan Menurut Kecamatan di Kabupaten Tanggamus, 2022.....	108
	<i>Number of Health Human Resources by Subdistrict in Tanggamus Regency, 2022</i>	108
4.2.3	Jumlah Rumah Sakit Umum, Rumah Sakit Khusus, dan Puskesmas Menurut Kecamatan di Kabupaten Tanggamus, 2021 dan 2022	111
	<i>Number of General Hospital, Specialized Hospital, and Public Health Center by Subdistrict in Tanggamus Regency, 2021 and 2022.....</i>	111
4.2.4	Jumlah Klinik Pratama, Posyandu, dan Polindes Menurut Kecamatan di Kabupaten Tanggamus, 2021 dan 2022.....	113
	<i>Number of Primary Clinic, Integrated Health Post and Maternal and Child Health Center by Subdistrict in Tanggamus Regency, 2021 and 2022</i>	113
4.2.5	Jumlah Dokter Spesialis, Dokter Umum dan Dokter Gigi Menurut Sarana Pelayanan Kesehatan di Kabupaten Tanggamus, 2022.....	116
	<i>Number of Specialist Doctor, Generalist Doctor, and Dentist by Type of Health Facility in Tanggamus Regency, 2022</i>	116
4.2.6	Persentase Tenaga Kesehatan Menurut Kecamatan di Kabupaten Tanggamus, 2022.....	117
	<i>Percentage of Health Personnel by Subdistrict in Tanggamus Regency, 2022</i>	117

	Halaman Page
4.2.7	Persentase Balita Yang Pernah Mendapat Imunisasi Menurut Kecamatan di Kabupaten Tanggamus, 2022 118
	<i>Percentage of Children Under Five Years Who Had Immunization by Subdistrict in Tanggamus Regency, 2022 118</i>
4.2.8	Jumlah Kasus 10 Penyakit Terbanyak di Kabupaten Tanggamus, 2022 119
	<i>Number of Cases of the 10 Most Disease in Tanggamus Regency, 2022 119</i>
4.2.9	Jumlah Bayi Lahir, Bayi Berat Badan Lahir Rendah (BBLR), BBLR Dirujuk dan Bergizi Buruk Menurut Kecamatan di Kabupaten Tanggamus, 2022..... 120
	<i>Number of Births, Babies With Low Birth Weights (LBW), Treated LBW, and Malnutrition Cases by Subdistrict in Tanggamus Regency, 2022 120</i>
4.2.10	Jumlah Kasus HIV/AIDS, IMS, DBD, Diare, TB, dan Malaria Menurut Kecamatan di Kabupaten Tanggamus, 2022 121
	<i>Number of Cases of HIV/AIDS, Sexually Transmitted Infection, Dengue Fever, Diarrhea, Tuberculosis (TB) and Malaria by Subdistrict in Tanggamus Regency, 2022 121</i>
4.2.11	Jumlah Remaja Usia 15–24 Tahun Yang Mendapat Penyuluhan Tentang Kesehatan Reproduksi (Kespro) dan HIV/AIDS Menurut Kecamatan di Kabupaten Tanggamus, 2022 122
	<i>Number of Young People Aged 15–24 Who Had Counselling on Reproductive Health and HIV/AIDS by Subdistrict in Tanggamus Regency, 2022 122</i>
4.2.12	Jumlah Pasangan Usia Subur dan Peserta KB Aktif Menurut Kecamatan di Kabupaten Tanggamus, 2022 123
	<i>Number of Eligible Couples and Family Planning Participants by Subdistrict in Tanggamus Regency, 2022..... 123</i>
4.2.13	Jumlah Klinik Keluarga Berencana (KKB) dan Pos Pelayanan Keluarga Berencana Desa (PPKBD) Menurut Kecamatan di Kabupaten Tanggamus, 2022..... 125
	<i>Number of Family Planning Clinics and Village Family Planning by Subdistrict in Tanggamus Regency, 2022 125</i>

	Halaman Page
4.3	AGAMA DAN SOSIAL LAINNYA..... 126
	RELIGION AND OTHER SOCIAL AFFAIRS..... 126
4.3.1	Jumlah Penduduk Menurut Kecamatan dan Agama yang Dianut di Kabupaten Tanggamus, 2022..... 126 <i>Population by Subdistrict and Religion in Tanggamus Regency, 2022. 126</i>
4.3.2	Jumlah Tempat Peribadatan Menurut Kecamatan di Kabupaten Tanggamus, 2022..... 127 <i>Number of Places of Worship by Subdistrict in Tanggamus Regency, 2022 127</i>
4.3.3	Jumlah Desa ¹ /Kelurahan yang Mengalami Bencana Alam ² Menurut Kecamatan di Kabupaten Tanggamus, 2019–2021..... 128 <i>Number of Villages¹/Kelurahan that Had Natural Disaster² by Subdistrict in Tanggamus Regency, 2019–2021..... 128</i>
4.3.4	Jumlah Perkara Menurut Jenis Perkara di Kabupaten Tanggamus, 2021-2022..... 131 <i>Number of cases by type of case in Tanggamus Regency, 2021-2022... 131</i>
4.4	KEMISKINAN..... 132
	POVERTY 132
4.4.1	Garis Kemiskinan, Jumlah, dan Persentase Penduduk Miskin di Kabupaten Tanggamus, 2015–2022 132 <i>Poverty Line, Number, and Percentage of Poor People in Tanggamus Regency, 2015–2022..... 132</i>
4.4.2	Indeks Kedalaman Kemiskinan dan Indeks Keparahan Kemiskinan di Kabupaten Tanggamus, 2015–2022..... 133 <i>Poverty Gap Index and Poverty Severity Index in Tanggamus Regency, 2015–2022..... 133</i>
5.	PERTANIAN, KEHUTANAN, PETERNAKAN, DAN PERIKANAN/ AGRICULTURE, FORESTRY, LIVESTOCK, AND FISHERY 135
5.1	HORTIKULTURA..... 145
	HORTICULTURE 145
5.1.1	Luas Panen Tanaman Sayuran Menurut Kecamatan dan Jenis Tanaman di Kabupaten Tanggamus (ha), 2021 dan 2022 ^x 145

	<i>Harvested Area of Vegetables by Subdistrict and Kind of Plant in Tanggamus Regency (ha), 2021 and 2022^x.....</i>	145
5.1.2	Produksi Tanaman Sayuran Menurut Kecamatan dan Jenis Tanaman di Kabupaten Tanggamus (kuintal), 2021 dan 2022 ^x	149
	<i>Production of Vegetables by Subdistrict and Kind of Plant in Tanggamus Regency (quintal), 2021 and 2022^x.....</i>	149
5.1.3	Luas Panen Tanaman Sayuran dan Buah–buahan Semusim Menurut Jenis Tanaman di Kabupaten Tanggamus (ha), 2019–2022	153
	<i>Harvested Area of Seasonal Vegetables and Fruits by Kind of Plant in Tanggamus Regency (ha), 2019–2022.....</i>	153
5.1.4	Produksi Tanaman Sayuran dan Buah–buahan Semusim Menurut Jenis Tanaman di Kabupaten Tanggamus (kuintal), 2019–2022	155
	<i>Production of Seasonal Vegetables and Fruits by Kind of Plant in Tanggamus Regency (quintal), 2019–2022.....</i>	155
5.1.5	Luas Panen Tanaman Biofarmaka Menurut Kecamatan dan Jenis Tanaman di Kabupaten Tanggamus (m ²), 2021 dan 2022 ^x	157
	<i>Harvested Area of Medicinal Plants by Subdistrict and Kind of Plant in Tanggamus Regency (m²), 2021 and 2022^x.....</i>	157
5.1.6	Produksi Tanaman Biofarmaka Menurut Kecamatan dan Jenis Tanaman di Kabupaten Tanggamus (kg), 2021 dan 2022 ^x	159
	<i>Production of Medicinal Plants by Subdistrict and Kind of Plant in Tanggamus Regency (kg), 2021 and 2022^x.....</i>	159
5.1.7	Luas Panen Tanaman Biofarmaka Menurut Jenis Tanaman di Kabupaten Tanggamus (m ²), 2019–2022.....	161
	<i>Harvested Area of Medicinal Plants by Kind of Plant in Tanggamus Regency (m²), 2019–2022.....</i>	161
5.1.8	Produksi Tanaman Biofarmaka Menurut Jenis Tanaman di Kabupaten Tanggamus (kg), 2019–2022.....	162
	<i>Production of Medicinal Plants by Kind of Plant in Tanggamus Regency (kg),2019–2022.....</i>	162
5.1.9	Luas Panen Tanaman Hias Menurut Kecamatan dan Jenis Tanaman di Kabupaten Tanggamus (m ²), 2021 dan 2022 ^x	163
	<i>Harvested Area of Ornamental Plants by Subdistrict and Kind of Plant in Tanggamus Regency (m²), 2021 and 2022^x.....</i>	163

	Halaman Page
5.1.10	Produksi Tanaman Hias Menurut Kecamatan dan Jenis Tanaman di Kabupaten Tanggamus (tangkai), 2021 dan 2022 ^x 166 <i>Production of Ornamental Plants by Subdistrict and Kind of Plant in Tanggamus Regency (stalks), 2021 and 2022^x..... 166</i>
5.1.11	Luas Panen Tanaman Hias Menurut Jenis Tanaman di Kabupaten Tanggamus (m ²), 2019–2022 169 <i>Harvested Area of Ornamental Plants by Kind of Plant in Tanggamus Regency (m²), 2019–2022..... 169</i>
5.1.12	Produksi Tanaman Hias Menurut Jenis Tanaman di Kabupaten Tanggamus (tangkai), 2019–2022..... 170 <i>Production of Ornamental Plants by Kind of Plant n Tanggamus Regency (stalks), 2019–2022 170</i>
5.1.13	Produksi Buah–buahan Menurut Kecamatan dan Jenis Tanaman di Kabupaten Tanggamus (kuintal), 2021 dan 2022 ^x 171 <i>Production of Fruits by Subdistrict and Kind of Plant in Tanggamus Regency (kuintal), 2021 and 2022^x 171</i>
5.1.14	Produksi Buah–Buahan dan Sayuran Tahunan Menurut Jenis Tanaman di Kabupaten Tanggamus (kuintal), 2019–2022 175 <i>Production of Annual Fruits and Vegetables by Kind of Plant in Tanggamus Regency (quintal), 2019–2022 175</i>
5.2	PERKEBUNAN 177 ESTATE CROPS..... 177
5.2.1	Luas Areal Tanaman Perkebunan Menurut Kecamatan dan Jenis Tanaman di Kabupaten Tanggamus (ribu ha), 2021 dan 2022 ^x 177 <i>Planted Area of Estate Crops by Subdistrict and Type of Crops in Tanggamus Regency (thousand ha), 2021 and 2022^x 177</i>
5.2.2	Produksi Perkebunan Menurut Kecamatan dan Jenis Tanaman di Kabupaten Tanggamus (ribu ton), 2021 dan 2022 ^x 181 <i>Production of Estate by Subdistrict and Type of Crops in Tanggamus Regency (thousand tons), 2021 and 2022^x..... 181</i>
5.2.3	Luas Areal Tanaman Perkebunan Rakyat Menurut Jenis Tanaman di Kabupaten Tanggamus (ha), 2018–2022..... 185

	<i>Planted Area of Estate Crops by Type of Crops in Tanggamus Regency (ha), 2018–2022.....</i>	185
5.2.4	Produksi Perkebunan Rakyat Menurut Jenis Tanaman di Kabupaten Tanggamus (ton), 2018–2022.....	186
	<i>Production of Estates by Type of Crops in Tanggamus Regency (ton), 2018–2022</i>	186
5.3	TANAMAN PANGAN	187
	FOOD CROPS.....	187
5.3.1	Luas Panen, Produksi, dan Produktivitas Padi Sawah Menurut Kecamatan di Kabupaten Tanggamus, 2022	187
	<i>Harvest Area, Production, and Productivity of Wetland Paddy by Subdistrict in Tanggamus Regency, 2022.....</i>	187
5.3.2	Luas Panen,Produksi, dan Produktivitas Padi Ladang Menurut Kecamatan di Kabupaten Tanggamus, 2022	188
	<i>Harvest Area, Production, and Productivity of Dryland Paddy by Subdistrict in Tanggamus Regency, 2022.....</i>	188
5.3.3	Luas Panen,Produksi, dan Produktivitas Jagung Menurut Kecamatan di Kabupaten Tanggamus, 2022	189
	<i>Harvest Area, Production, and Productivity of Maize by Subdistrict in Tanggamus Regency, 2022</i>	189
5.3.4	Luas Panen,Produksi, dan Produktivitas Kedelai Menurut Kecamatan di Kabupaten Tanggamus, 2022	190
	<i>Harvest Area, Production, and Productivity of Soybean by Subdistrict in Tanggamus Regency, 2022.....</i>	190
5.4	PERIKANAN	191
	FISHERY.....	191
5.4.1	Jumlah Rumah Tangga Perikanan Tangkap Menurut Kecamatan dan Subsektor di Kabupaten Tanggamus, 2021 dan 2022	191
	<i>Number of Fish Capture Households by Subdistrict and Subsector in Tanggamus Regency, 2021 and 2022.....</i>	191
5.4.2	Produksi Perikanan Tangkap Menurut Kecamatan dan Subsektor di Kabupaten Tanggamus (ton), 2021 dan 2022.....	192

	Halaman Page
	<i>Production of Fish Capture Households by Subdistrict and Subsector in Tanggamus Regency (ton), 2021 and 2022</i> 192
5.4.3	Jumlah Rumah Tangga Perikanan Budidaya Menurut Kecamatan dan Jenis Budidaya di Kabupaten Tanggamus, 2022 193
	<i>Number of Aquaculture Households by Subdistrict and Type of Aquaculture in Tanggamus Regency, 2022</i> 193
5.4.4	Produksi Perikanan Budidaya Menurut Kecamatan dan Jenis Budidaya di Kabupaten Tanggamus (ton), 2022 194
	<i>Production of Aquaculture Households by Subdistrict and Type of Aquaculture in Tanggamus Regency (ton), 2022</i> 194
5.4.5	Jumlah Perahu/Kapal Menurut Kecamatan dan Jenis Kapal di Kabupaten Tanggamus, 2022..... 195
	<i>Number of Fishing Boats by Subdistrict and Type of Boat in Tanggamus Regency, 2022</i> 195
5.5	PETERNAKAN 196
	LIVESTOCK 196
5.5.1	Populasi Ternak Menurut Kecamatan dan Jenis Ternak di Kabupaten Tanggamus, 2021 dan 2022 196
	<i>Population of Livestock by Subdistrict and Kind of Livestock in Tanggamus Regency, 2021 and 2022</i> 196
5.5.2	Populasi Unggas Menurut Kecamatan dan Jenis Unggas di Kabupaten Tanggamus, 2021 dan 2022 199
	<i>Population of Poultry by Subdistrict and Kind of Poultry in Tanggamus Regency, 2021 and 2022</i> 199
5.5.3	Jumlah Ternak Yang Dipotong Menurut Kecamatan dan Jenis Ternak di Kabupaten Tanggamus, 2021 dan 2022..... 202
	<i>Number of Livestock Slaughtered by Subdistrict and Kind of Livestock in Tanggamus Regency, 2021 and 2022</i> 202
5.5.4	Jumlah Unggas Yang Dipotong Menurut Kecamatan dan Jenis Unggas di Kabupaten Tanggamus, 2021 dan 2022..... 205
	<i>Number of Poultry Slaughtered by Subdistrict and Kind of Poultry in Tanggamus Regency, 2021 and 2022</i> 205

6.	INDUSTRI, PERTAMBANGAN, DAN ENERGI/INDUSTRY, MINING, AND ENERGY	209
6.1	Daya Terpasang, Produksi, dan Distribusi Listrik PT. PLN (Persero) pada Cabang/Ranting PLN Menurut Kecamatan di Kabupaten Tanggamus, 2022.....	216
	<i>Installed Electricity Power, Production, and Distribution of PT. PLN (Persero) at PLN Branch by Subdistrict in Tanggamus Regency, 2022 ..</i>	216
6.2	Jumlah Pelanggan Listrik Menurut Kecamatan di Kabupaten Tanggamus, 2018–2022	217
	<i>Number of Electricity Customers by Subdistrict in Tanggamus Regency, 2018–2022.....</i>	217
6.3	Jumlah Pelanggan dan Air yang Disalurkan Menurut Kecamatan di Kabupaten Tanggamus, 2022.....	218
	<i>Number of Customers and Distributed Water by Subdistrict in Tanggamus Regency, 2022</i>	218
6.4	Jumlah Industri Kecil dan Menengah (IKM) Menurut Kecamatan dan Jenis IKM di Kabupaten Tanggamus, 2022.....	219
	<i>Number of IKM by Subdistrict and Type of Industry in Tanggamus Regency, 2022</i>	219
7.	PARIWISATA/TOURISM	221
7.1	Jumlah Rumah Makan/Restoran Menurut Kecamatan di Kabupaten Tanggamus, 2019–2022	228
	<i>Number of Restaurants by Subdistrict in Tanggamus Regency, 2019–2022</i>	228
7.2	Jumlah Akomodasi Hotel Menurut Kecamatan di Kabupaten Tanggamus, 2022.....	229
	<i>Number of Hotel Accomodations by Subdistrict in Tanggamus Regency, 2022</i>	229
7.3	Jumlah Wisatawan Mancanegara dan Domestik di Kabupaten Tanggamus, 2019–2022	230
	<i>Number of International and Domestic Visitors in Tanggamus Regency, 2019–2022.....</i>	230
7.4	Luas Lahan Kawasan Industri dan Kawasan Kota Baru di Kabupaten Tanggamus (HA), 2022.....	231

	<i>Area of the Industrial Area and New City Area in Tanggamus Regency (HA), 2022.....</i>	231
8.	TRANSPORTASI DAN KOMUNIKASI/TRANSPORTATION AND COMMUNICATION	233
8.1	TRANSPORTASI	241
	TRANSPORTATION.....	241
8.1.1	Panjang Jalan ¹ Menurut Tingkat Kewenangan Pemerintahan di Kabupaten Tanggamus (km), 2020–2022	241
	<i>Length of Roads¹ by Level of Government Authority in Tanggamus Regency (km), 2020–2022</i>	241
8.1.2	Panjang Jalan Menurut Jenis Permukaan Jalan di Kabupaten Tanggamus (km), 2020–2022	242
	<i>Length of Roads by Type of Road Surface in Tanggamus Regency (km), 2020–2022.....</i>	242
8.1.3	Panjang Jalan Menurut Kondisi Jalan di Kabupaten Tanggamus (km), 2020–2022.....	243
	<i>Length of Roads by Condition of Roads in Tanggamus Regency (km), 2020–2022</i>	243
8.1.4	Panjang Jalan Menurut Kecamatan dan Tingkat Kewenangan Pemerintahan di Kabupaten Tanggamus (km), 2022	244
	<i>Length of Roads by Subdistrict and Level of Government Authority in Tanggamus Regency (km), 2022</i>	244
8.1.5	Panjang Jalan Menurut Kecamatan dan Jenis Permukaan Jalan di Kabupaten Tanggamus (km), 2022.....	245
	<i>Length of Roads by Subdistrict and Type of Road Surface in Tanggamus Regency (km), 2022</i>	245
8.1.6	Panjang Jalan Menurut Kecamatan dan Kondisi Jalan di Kabupaten Tanggamus (km), 2022.....	246
	<i>Length of Roads by Subdistrict and Road Condition in Tanggamus Regency (km), 2022.....</i>	246
8.2	KOMUNIKASI.....	247
	COMMUNICATION	247

	Halaman Page
8.2.1	Jumlah Kantor Pos Pembantu Menurut Kecamatan di Kabupaten Tanggamus, 2019–2022 247
	<i>Number of Post Offices Subsidiaries by Subdistrict in Tanggamus Regency, 2019–2022</i> 247
8.2.2	Jumlah Menara Telekomunikasi Seluler (BTS) Menurut Kecamatan di Kabupaten Tanggamus, 2022..... 248
	<i>Number of Base Transceiver Station (BTS) by Subdistrict in Tanggamus Regency, 2022</i> 248
9.	PERBANKAN, KOPERASI, DAN HARGA–HARGA/BANKING, COOPERATIVE, AND PRICES 249
9.1	Jumlah Koperasi Aktif Menurut Kecamatan di Kabupaten Tanggamus, 2019–2022 257
	<i>Number of Active Cooperatives by Subdistrict in Tanggamus Regency, 2019–2022</i> 257
9.2	Jumlah Koperasi Menurut Jenis Koperasi dan Kecamatan di Kabupaten Tanggamus, 2022..... 258
	<i>Number of Cooperatives by Kind of Cooperative and Subdistrict in Tanggamus Regency, 2022</i> 258
9.3	Jumlah Usaha Mikro Kecil Menengah (UMKM) Menurut Kecamatan dan Jenis UMKM di Kabupaten Tanggamus, 2022 259
	<i>Number of UMKM by Subdistrict and Kind of UMKM in Tanggamus Regency, 2022</i> 259
10.	PENGELUARAN PENDUDUK/POPULATION EXPENDITURE 261
10.1	Rata-rata Pengeluaran per Kapita Sebulan Menurut Kelompok Komoditas (rupiah) di Kabupaten Tanggamus, 2021 dan 2022..... 269
	<i>Monthly Average Expenditure per Capita by Commodity Group (rupiahs) in Tanggamus Regency, 2021 and 2022</i> 269
10.2	Persentase Pengeluaran per Kapita Sebulan Menurut Kelompok Komoditas di Kabupaten Tanggamus, 2021 dan 2022..... 270
	<i>Percentage of Monthly Expenditure per Capita by Commodity Group in Tanggamus Regency, 2021 and 2022</i> 270
10.3	Persentase Penduduk Menurut Golongan Pengeluaran Per Kapita Sebulan di Kabupaten Tanggamus, 2022..... 271

	<i>Percentage of Population by Class of Monthly Expenditure per Capita in Tanggamus Regency, 2022</i>	271
11.	PERDAGANGAN/TRADE	273
11.1	Jumlah Sarana Perdagangan Menurut Jenisnya di Kabupaten Tanggamus, 2021 dan 2022	281
	<i>Number of Trading Facilities by Type of Facility in Tanggamus Regency, 2021 and 2022</i>	281
11.2	Jumlah Pedagang Besar, Pedagang Menengah, dan Pedagang Kecil Menurut Kecamatan di Kabupaten Tanggamus, 2022	282
	<i>Number of Wholesaler, Medium Trader, and Small Trader by Subdistrict in Tanggamus Regency, 2022</i>	282
12.	SISTEM NERACA REGIONAL/SYSTEM OF REGIONAL ACCOUNTS	283
12.1.	Produk Domestik Regional Bruto Atas Dasar Harga Berlaku Menurut Lapangan Usaha di Kabupaten Tanggamus (miliar rupiah), 2018–2022	295
	<i>Gross Regional Domestic Product at Current Market Prices by Industry in Tanggamus Regency (billion rupiahs), 2018–2022</i>	295
12.2	Produk Domestik Regional Bruto Atas Dasar Harga Konstan 2010 Menurut Lapangan Usaha di Kabupaten Tanggamus (miliar rupiah), 2018–2022	297
	<i>Gross Regional Domestic Product at 2010 Constant Market Prices by Industry in Tanggamus Regency (billion rupiahs), 2018–2022</i>	297
12.3	Distribusi Persentase Produk Domestik Regional Bruto Atas Dasar Harga Berlaku Menurut Lapangan Usaha di Kabupaten Tanggamus, 2018–2022	299
	<i>Percentage Distribution of Gross Regional Domestic Product at Current Market Prices by Industry in Tanggamus Regency, 2018–2022</i>	299
12.4	Laju Pertumbuhan Produk Domestik Regional Bruto Atas Dasar Harga Konstan 2010 Menurut Lapangan Usaha di Kabupaten Tanggamus (persen), 2018–2022.....	301
	<i>Growth Rate of Gross Regional Domestic Product at 2010 Constant Market Prices by Industry in Tanggamus Regency (percent), 2018–2022</i>	301

	Halaman Page
12.5	Produk Domestik Regional Bruto Atas Dasar Harga Berlaku Menurut Jenis Pengeluaran di Kabupaten Tanggamus (miliar rupiah), 2018–2022 303
	<i>Gross Regional Domestic Product at Current Market Prices by Type of Expenditure in Tanggamus Regency (billion rupiahs), 2018–2022..... 303</i>
12.6	Produk Domestik Regional Bruto Atas Dasar Harga Konstan 2010 Menurut Jenis Pengeluaran di Kabupaten Tanggamus (miliar rupiah), 2018–2022 304
	<i>Gross Regional Domestic Product at 2010 Constant Market Prices by Type of Expenditure in Tanggamus Regency (billion rupiahs), 2018–2022 304</i>
12.7	Distribusi Persentase Produk Domestik Regional Bruto Kabupaten Tanggamus Atas Dasar Berlaku Menurut Pengeluaran (persen), 2018–2022 305
	<i>Percentage Distribution of Gross Regional Domestic Product of Tanggamus Regency at Current Market Prices by Expenditure (percent), 2018–2022 305</i>
12.8	Laju Pertumbuhan Produk Domestik Regional Bruto Kabupaten Tanggamus Atas Dasar Konstan Menurut Pengeluaran (persen), 2018–2022 306
	<i>Growth Rate of Gross Regional Domestic Product of Tanggamus Regency at Constant Market Prices by Expenditure (percent), 2018–2022 306</i>
13.	PERBANDINGAN ANTAR KABUPATEN/KOTA/ REGENCY/ MUNICIPAL COMPARISON..... 307
13.1	Jumlah Penduduk Menurut Kabupaten/Kota di Provinsi Lampung (ribu), 2018–2022 315
	<i>Population by Regency/Municipality in Lampung Province (thousand), 2018–2022..... 315</i>
13.2	Laju Pertumbuhan Produk Domestik Regional Bruto Atas Dasar Harga Konstan 2010 Menurut Kabupaten/Kota di Provinsi Lampung (persen), 2019–2022..... 316
	<i>Rate of Growth of Gross Regional Domestic Products at Constant 2010 Prices by Regency/Municipality in Lampung Province (percent), 2019–2022 316</i>

	Halaman Page
13.3	Jumlah Penduduk Miskin Menurut Kabupaten/Kota di Provinsi Lampung (ribu), 2018–2022..... 317
	<i>Number of Poor Population by Regency/Municipality in Lampung Province (thousand), 2018–2022..... 317</i>
13.4	Indeks Pembangunan Manusia Menurut Kabupaten/Kota di Provinsi Lampung, 2018–2022..... 318
	<i>Human Development Index by Regency/Municipality in Lampung Province, 2018–2022 318</i>

<https://tanggamuskab.bps.go.id>

DAFTAR GAMBAR/LIST OF FIGURES

		Halaman <i>Page</i>
1.1	Luas Daerah menurut Kecamatan di Kabupaten Tanggamus (km ²), 2022 <i>Area of Subdistrict in Tanggamus Regency (sq.km), 2022</i>	7
1.2	Jarak dari Kecamatan ke Ibukota Kabupaten di Kabupaten Tanggamus (km), 2022..... <i>Distance between Subdistrict and Regency Capital in Tanggamus Regency (km), 2022</i>	8
2.1	Jumlah Desa/Kelurahan Menurut Kecamatan di Kabupaten Tanggamus, 2022..... <i>Number of Villages by Subdistrict in Tanggamus Regency, 2022</i>	19
2.2	Jumlah Pegawai Negeri Sipil Menurut Jenis Kelamin di Kabupaten Tanggamus , 2021 dan 2022	20
	<i>Number of Civil Servants by Sex in Tanggamus Regency, 2021 and 2022</i>	20
3.1	Piramida Penduduk Kabupaten Tanggamus, 2022	41
	<i>Population Pyramid of Tanggamus Regency, 2022</i>	41
3.2	Jumlah Angkatan Kerja dan Bukan Angkatan Kerja Menurut Jenis Kelamin di Kabupaten Tanggamus, 2021	42
	<i>Number of Economically Active and Economically Inactive by Sex in Tanggamus Regency, 2021</i>	42
4.1	Jumlah Murid Menurut Jenjang Pendidikan di Kabupaten Tanggamus 2022/2023	63
	<i>Number of Pupils by Kind of School Area in Tanggamus Regency 2022/2023</i>	63
4.2	Jumlah Tempat Peribadatan di Kabupaten Tanggamus, 2022.....	64
	<i>Number of Places of Worship by in Tanggamus Regency, 2022</i>	64
	<i>Percentage of Poor People in Tanggamus Regency, 2015–2022</i>	65
5.1	Produksi Tanaman Hias Menurut Jenis Tanaman di Kabupaten Tanggamus (tangkal), 2022.....	143
	<i>Production of Ornamental Plants by Kind of Plant in Tanggamus Regency (stalks), 2022</i>	143

	Halaman Page
5.2	Produksi Tanaman Perkebunan Menurut Jenis Tanaman di Kabupaten Tanggamus (ribu ton), 2021 dan 2022 144 <i>Production of Estate Crops by Kind of Plant in Tanggamus Regency (thousand ton), 2021 and 2022 144</i>
6.1	Jumlah Pelanggan Air Menurut Kecamatan di Kabupaten Tanggamus, 2022 215 <i>Number of Customers Water by Subdistrict in Tanggamus Regency, 2022 215</i>
7.1	Jumlah Rumah Makan/Restoran di Kabupaten Tanggamus, 2019–2022 226 <i>Number of Restaurants in Tanggamus Regency, 2019–2022 226</i>
7.2	Jumlah Wisatawan Mancanegara dan Domestik di Kabupaten Tanggamus, 2019–2022 227 <i>Number of International and Domestic Visitors in Tanggamus Regency, 2019–2022..... 227</i>
8.1	Panjang Jalan Menurut Kondisi Jalan di Kabupaten Tanggamus (km), 2022 239 <i>Length of Roads by Condition of Roads in Tanggamus Regency (km), 2022 239</i>
8.2	Jumlah Menara Telekomunikasi Seluler (BTS) Menurut Kecamatan di Kabupaten Tanggamus, 2022 240 <i>Number of Base Transceiver Station (BTS) by Subdistrict in Tanggamus Regency, 2022 240</i>
9.1	Jumlah Koperasi Aktif di Kabupaten Tanggamus, 2019–2022 255 <i>Number of Active Cooperatives in Tanggamus Regency, 2018–2022255</i>
9.2	Jumlah Usaha Mikro Kecil Menengah (UMKM) Menurut Kecamatan di Kabupaten Tanggamus, 2022 256 <i>Number of UMKM by Subdistrict in Tanggamus Regency, 2022 256</i>
10.1	Persentase Pengeluaran Makanan dan Bukan Makanan per Kapita Sebulan di Kabupaten Tanggamus, 2021 dan 2022 266 <i>Percentage of Food and Non Food Monthly Expenditure per Capita by Commodity Group in Tanggamus Regency, 2021 and 2022..... 266</i>
10.2	Persentase Penduduk Menurut Golongan Pengeluaran Per Kapita Sebulan di Kabupaten Tanggamus, 2022 267

	Halaman Page
	<i>Percentage of Population by Per Capita Spending Group a Month in Tanggamus Regency, 2022</i> 267
11.1	Persentase Sarana Perdagangan di Kabupaten Tanggamus, 2022 279 <i>Percentage Facilities in Tanggamus Regency, 2022</i> 279
11.2	Jumlah Pedagang Besar, Pedagang Menengah, dan Pedagang Kecil di Kabupaten Tanggamus, 2022 280 <i>Number of Wholesaler, Medium Trader, and Small Trader in Tanggamus Regency, 2022</i> 280
12.1	Distribusi Persentase Dominan Produk Domestik Regional Bruto Atas Dasar Harga Berlaku Menurut Lapangan Usaha di Kabupaten Tanggamus, 2022 292 <i>Dominant Percentage Distribution of Gross Regional Domestic Product at Current Market Prices by Industry in Tanggamus Regency, 2022</i> 292
12.2	Produk Domestik Regional Bruto Kabupaten Tanggamus (miliar rupiah), 2018-2022 293 <i>Gross Regional Domestic Product of Tanggamus Regency (billion rupiahs), 2018-2022</i> 293
13.1	Indeks Pembangunan Manusia Menurut Kabupaten/Kota dan Kategori di Provinsi Lampung, 2022 313 <i>Human Development Index by Regency/Municipality and Category in Lampung Province, 2022</i> 313
13.2	Persentase Penduduk Miskin Menurut Kabupaten/Kota di Provinsi Lampung (persen), 2022 314 <i>Percentage of Poor Population by Regency/Municipality in Lampung Province (percent), 2022</i> 314

PENJELASAN UMUM/EXPLANATORY NOTES

Tanda-tanda, satuan-satuan, dan lain-lainnya yang digunakan dalam publikasi ini adalah sebagai berikut:

Symbols, measurement units, and acronyms which are used in this publication, are as follows:

1. TANDA-TANDA/SYMBOLS

Data tidak tersedia/ <i>Data not available</i>	: ...
Tidak ada atau nol / <i>Null or zero</i>	: -
Data dapat diabaikan/ <i>Data negligible</i>	: 0
Tanda decimal/ <i>Decimal point</i>	: ,
Data tidak dapat ditampilkan/ <i>Not applicable</i>	: NA
Angka estimasi/ <i>Estimated figures</i>	: e
Angka diperbaiki/ <i>Revised figures</i>	: r
Angka sementara/ <i>Preliminary figures</i>	: x
Angka sangat sementara/ <i>Very preliminary figures</i>	: xx
Angka sangat sangat sementara/ <i>Very very preliminary figures</i>	: xxx

2. SATUAN/UNITS

barel/ <i>barrel</i>	: 158,99 liter/ <i>litres</i> = 1/6,2898 m ³
hektar (ha)/ <i>hectare (ha)</i>	: 10 000 m ²
kilometer (km)/ <i>kilometres (km)</i>	: 1 000 meter/ <i>meters (m)</i>
knot/ <i>knot</i>	: 1,8523 km/jam (<i>km/hour</i>)
kuintal/ <i>quintal</i>	: 100 kg
KWh	: 1 000 Watt hour
MWh	: 1 000 KWh
liter (untuk beras)/ <i>litre (for rice)</i>	: 0,80 kg
MMSCF	: 1/35,3 m ³
metrik ton (m.ton)/ <i>metric ton (m. ton)</i>	: 0,98421 long ton = 1 000 kg
ons/ <i>ounce</i>	: 28,31 gram/ <i>grams</i>
ton	: 1 000 kg

Satuan lain: buah, dus, butir, helai/lembar, kaleng, batang, pulsa, ton kilometer (ton-km), jam, menit, persen (%).

Other units: unit, pack, pieces, sheet, tin, pulse, ton-kilometres(ton-km), hour, minute, percent (%).

Perbedaan angka di belakang koma disebabkan oleh pembulatan angka.

The difference in decimal numbers is caused by rounding.

DAFTAR SINGKATAN/ LIST OF ABBREVIATIONS

SI	: Stasiun Iklim
SIMPK	: Stasiun Meteorologi Pertanian Khusus
t.t	: Tempat tidur
BCG	: Bacillus Calmette Guerin
DPT	: Difteri, Pertusis, Tetanus
TT	: Tetanus Toxoid
IOT	: Industri Obat Tradisional/ <i>Traditional Medicine Industry</i>
IKOT	: Industri Kecil Obat Tradisional/ <i>Traditional Medicine Small</i>
Alkes	: Alat kesehatan/ <i>Health Kits</i>
PKRT	: Perbekalan Kesehatan Rumah tangga/ <i>Household Health Logistics</i>
Kompl	: Komplemen/ <i>Complement</i>
IRTP	: Industri Pangan Produksi Rumah Tangga/ <i>Foods Home Industry</i>
PBF	: Pedagang Besar Farmasi/ <i>Pharmacy Whole-seller</i>
GFK	: Gudang Farmasi Kab/Kota/Regency/ <i>Municipality Pharmacy Warehouse</i>
RB	: Rumah Bersalin/ <i>Delivery House</i>
Pustu	: Puskesmas pembantu/ <i>Auxiliary Public Health Center</i>
BP	: Balai Pengobatan/ <i>Polyclinic</i>
TPS	: Tempat Pembuangan Sementara / <i>landfill</i>
Jamkesmas	: Jaminan kesehatan masyarakat miskin/ <i>Poor public health insurance</i>
PJKMU	: Program Jaminan Kesehatan Masyarakat Umum
SIUP	: Surat Ijin Usaha Perdagangan/ <i>Trading Permission Letter</i>
TDP	: Tanda Daftar Perusahaan/ <i>Company Registration Identity</i>
API	: Angka Pengenal Importir/ <i>Importer's Identity Number</i>

Statistik Kunci, 2020–2022 Key Statistics, 2020–2022

Rincian/Description	Satuan/Unit	2020	2021	2022
(1)	(2)	(3)	(4)	(5)
SOSIAL/SOCIAL				
Penduduk ¹ /Population ¹	juta/million	0,640	0,646	0,652
Laju Pertumbuhan Penduduk ¹ /Population Growth ¹	%	1,72	1,15	1,10
Angka Harapan Hidup ^{1-e} /Life Expectancy Rate ¹	tahun/years	68,56	68,67	68,95
Angka Melek Huruf Usia 15+/Literacy Rate Aged 15+	%	96,84	97,00	96,62
Tingkat Partisipasi Angkatan Kerja -TPAK ^{2,3} Labour Force Participation Rate-LFPR ^{2,3}	%	59,72	68,76	68,91
Tingkat Pengangguran Terbuka-TPT ^{2,3} Unemployment Rate-UR ^{2,3}	%	2,96	2,93	3,70
Penduduk Miskin ⁴ /Poor People ⁴	juta/million	0,070	0,072	0,067
Persentase Penduduk Miskin ⁴ Percentage of Poor People ⁴	%	11,68	11,13	10,32
Indeks Pembangunan Manusia-IPM ⁵ Human Development Index ⁵	–	66,42	66,65	67,22
EKONOMI/ECONOMIC				
Produk Domestik Regional Bruto (PDRB) Harga Berlaku ⁶ Gross Regional Domestic Bruto (GRDP) at Current Price ⁶	triliun rupiah trillion rupiahs	15,47	16,34	18,12
Laju Pertumbuhan Ekonomi ⁷ /Economic Growth ⁷	%	-1,77	2,30	4,16
PDRB Per Kapita Harga Berlaku ^{6,8} Per Capita of GRDP at Current Price ^{6,8}	juta rupiah million rupiahs	24,22	25,30	27,75

Catatan/Notes: ¹ Data 2020 hasil Hasil Sensus Penduduk (SP) 2020 (September). Data 2022 hasil Proyeksi Penduduk Interim 2020-2023 (Pertengahan tahun/Juni). The 2019 data was the result of Indonesia population projection 2010-2035 (Mid year/June). The 2020 data was the result of 2020 Population Census (September). The 2022 data was the result of Interim Population Projection 2020-2023 (Mid year/June).

² Kondisi Agustus/Condition at August

³ Menggunakan penimbang hasil proyeksi penduduk Survei Penduduk Antar Sensus (SUPAS) 2015/Weighted by the population projection results of the Intercensal Population Survey (SUPAS) 2015

⁴ Kondisi Maret/Condition at March

⁵ Sejak tahun 2010, IPM dihitung dengan metode baru. Komponen IPM metode baru adalah angka harapan hidup saat lahir, harapan lama sekolah, rata-rata lama sekolah, dan pengeluaran per kapita/Since 2010, HDI was calculated using new method. New HDI component are life expectancy at birth, expected years of schooling, means years of schooling, and expenditure per capita

⁶ Mulai tahun 2010 mengadopsi System of National Account 2008 (SNA 2008)/Since 2010 is in line with System of National Account 2008 (SNA 2008)

⁷ Menggunakan tahun dasar 2010 (2010=100)/Using 2010 base year (2010=100)

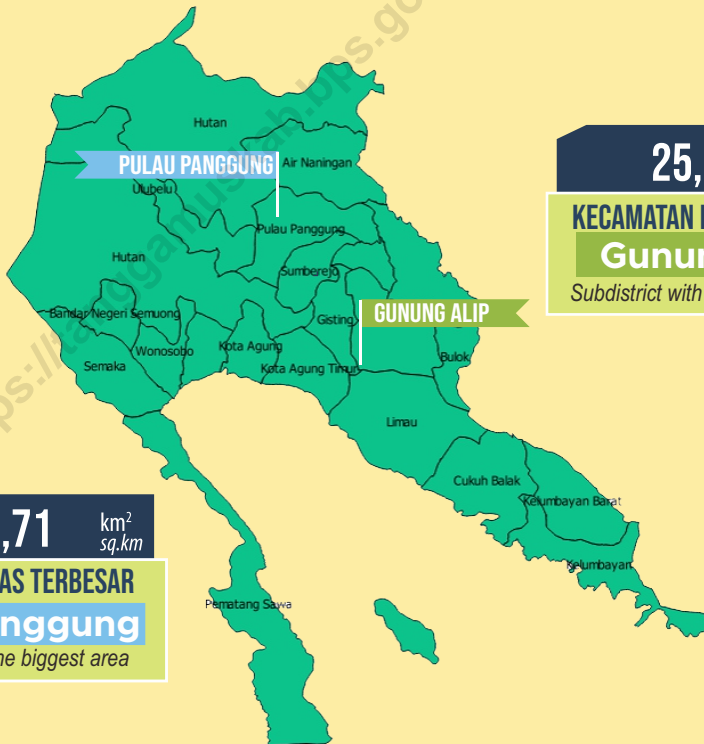
⁸ Menggunakan proyeksi penduduk berdasarkan hasil SP2010/Using population projection based on SP2010

LUAS WILAYAH TANGGAMUS

Total Area of Tanggamus Regency

4.654,96 km^2
sq.km

2022



25,68 km^2
sq.km

KECAMATAN LUAS TERKECIL

Gunung Alip

Subdistrict with the smallest area

423,71 km^2
sq.km

KECAMATAN LUAS TERBESAR

Pulau Panggung

Subdistrict with the biggest area

PENJELASAN TEKNIS

1. Secara astronomis, Tanggamus terletak antara 5 05' Lintang Utara dan 5 56' Lintang Selatan dan antara 104 18'–105 12' Bujur Timur dan dilalui oleh garis ekuator atau garis khatulistiwa yang terletak pada garis lintang 00.
2. Berdasarkan posisi geografisnya, Kabupaten Tanggamus memiliki batas-batas: Utara – Kabupaten Lampung Barat, dan Lampung Tengah; Selatan – Samudera Indonesia; Barat – Kabupaten Lampung Barat; Timur – Kabupaten Pringsewu.
3. Suhu udara rata-rata di Kabupaten Tanggamus bersuhu sedang, hal ini disebabkan karena dilihat berdasarkan ketinggian wilayah dari permukaan laut, Kabupaten Tanggamus berada pada ketinggian 0 sampai dengan 2.115 meter. Kabupaten Tanggamus memiliki topografi wilayah darat bervariasi antara dataran rendah dan dataran tinggi, yang sebagian merupakan daerah berbukit sampai bergunung, sekitar 40% dari seluruh wilayah
4. Kabupaten Tanggamus memiliki 2 (dua) sungai utama yang melintasi daerah-daerah tersebut, kedua sungai itu adalah Way Sekampung dan Way Semangka. Selain kedua sungai utama, terdapat juga beberapa sungai yang mengalir wilayah Kabupaten Tanggamus antara lain: Way Pisang, Way Gatal,

TECHNICAL NOTES

1. *Astronomically, Tanggamus is located between 5 05' North latitude and 110 15' South latitude, and between 940 45' and 1410 05' East longitude and lies on equator line located at 00 latitude line.*
2. *In terms of geographic position, Tanggamus regency has boundaries as follows: North – Lampung Barat Regency and Lampung Tengah Regency; South - Indonesia Ocean; West – Lampung Barat Regency; East – Pringsewu Regency.*
3. *The average air temperature in temperate Tanggamus, and this is because judging by the area of sea surface height, this was due to be seen by the height of the sea surface area, located at an altitude Tanggamus 0 up to 2,115 meters. Tanggamus has a varied topography of the land area between the lowlands and highlands, which in part is hilly to mountainous areas, about 40% of the entire region.*
4. *Tanggamus has 2 (two) major rivers that traverse these areas, it is the second river Sekampung and Way Semangka. Apart from the two main rivers, there are also several rivers that flow through the region Tanggamus include: Way Pisang, Way Gatal, Way Semah, Way Sengarus,*

Way Semah, Way Sengarus, Way Bulok dan Way Semuong.

5. Hal lain yang patut untuk diperhatikan berkaitan dengan keadaan wilayah Kabupaten Tanggamus adalah gunung yang berada di wilayah ini. Tercatat 5 Gunung yang berada di wilayah Kabupaten Tanggamus, antara lain gunung Tanggamus (2.102 m) di Kecamatan Kota Agung, Gunung Suak (414 m) di kecamatan Cukuh Balak, Gunung Pematang Halupan (1.646 m) berada di Kecamatan Wonosobo, gunung Rindingan (1.508 m) di Kecamatan Pulau Panggung dan Gunung Gisting (786 m) di Kecamatan Gisting.

Way Bulok and Way Semuong.

5. *Another matter to be considered relates to the state of the mountain region Tanggamus is located in this region. Recorded 5 mountain located in the district Tanggamus, among other Tanggamus mountain (2,102 m) in the District of Kota Agung, Mount Suak (414 m) in the district Cukuh Balak, Pematang Halupan Mountain (1,646 m) is located in the district of Wonosobo, rindingan mountain (1,508 m) in District Pulau Panggung and Mount Gisting (786 m) in the district Gisting.*

ULASAN

Luas wilayah Tanggamus adalah berupa daratan dan lautan seluas 4654.96 km². Luas ini terdiri dari luas darat 2855.46 Km² dan Luas Laut 1799.5 Km².

Wilayah administrasi Kabupaten Tanggamus terdiri dari 20 wilayah kecamatan. Luas daratan masing-masing kecamatan, yaitu: Wonosobo (209,63 Km²), Semaka (170,90 Km²), Bandar Negeri Semuong (98,12 Km²), Kota Agung (76,93 Km²), Pematang Sawa (185,29 Km²), Kota Agung Barat (101,30 Km²), Kota Agung Timur (73,33 Km²), Pulau Panggung (437,21 km²), Ulu Belu (323,08 Km²), Air Nanningan (186,35 Km²), Talang Padang (45,13 Km²), Sumberejo (56,77 Km²), Gisting (32,53 Km²), Gunung Alip (25,68 Km²), Pugung (232,40 Km²), Bulok (51,68 Km²), Cukuh Balak (133,76 Km²), Kelumbayan (121,09 Km²), Limau (240,61 Km²) serta Kelumbayan Barat (53,67 Km²).

Jarak antara Ibukota Kabupaten (Kota Agung) ke Kecamatan:

1. Wonosobo: 28 km.
2. Semaka: 18 km.
3. B. Negeri Semuong: 35km.
4. Kota Agung : 14 km.
5. Pematang Sawa : 57 km.
6. Kota Agung Barat : 14 km.
7. Kota Agung Timur : 2.5 km.
8. Pulau Panggung : 34.5 km.
9. Ulu Belu : 30 km.
10. Air Nanningan : 47.4 km.
11. Talang Padang : 26.5 km.
12. Sumberejo : 24 km.

DESCRIPTION

The total area of Tanggamus is in the form of land and sea area of 4654.96 km². This area consists of land area of 2855.46 Km² and Sea Area of 1799.5 Km².

Tanggamus regency is divided into twenty subdistrict. The land area of each subdistrict is : Wonosobo (2.09.63 Km²), Semaka (170.90 Km²), Bandar Negeri Semuong (98.12 Km²), Kota Agung (76.93 Km²), Pematang Sawa (185.29 Km²), Kota Agung Barat (101.30 Km²), Kota Agung Timur (73.33 Km²), Pulau Panggung (437.21 Km²), Ulu Belu (323.08 Km²), Air Nanningan (186.35 Km²), Talang Padang (45.13 Km²), Sumberejo (56.77 Km²), Gisting (32.53 Km²), Gunung Alip (25.68 Km²), Pugung (232.40 Km²), Bulok (51.68 Km²), Cukuh Balak (133.76 Km²), Kelumbayan (121.09 Km²), Limau (240.61 Km²) and Kelumbayan Barat (53.67 Km²).

Distance between Regency Capital (Kota Agung) to Subdistrict:

1. Wonosobo: 28 km.
2. Semaka : 18 km.
3. B. Negeri Semuong : 35 km.
4. Kota Agung : 14 km.
5. Pematang Sawa : 57 km.
6. Kota Agung Barat : 14 km.
7. Kota Agung Timur : 2.5 km.
8. Pulau Panggung : 34.5 km.
9. Ulu Belu : 30 km.
10. Air Nanningan : 47.4 km
11. Talang Padang : 26.5 km
12. Sumberejo : 24 km

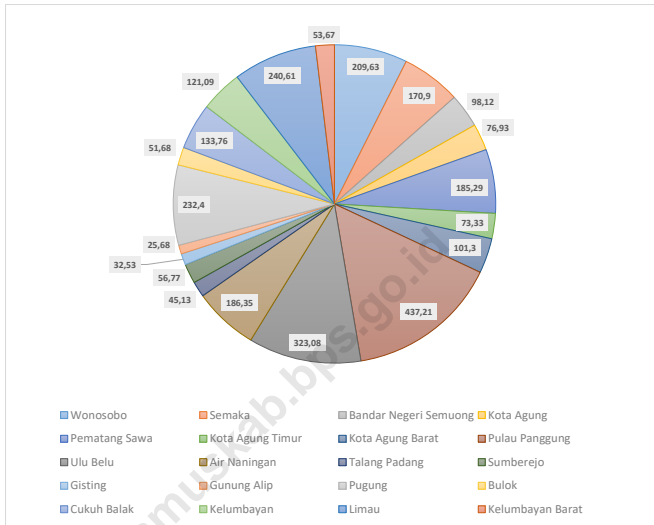
13. Gisting : 12 km.
14. Gunung Alip: 28.7 km.
15. Pugung: 43 km.
16. Bulok: 65 km.
17. Cukuh Balak : 48.70 km
18. Kelumbayan : 107 km
19. Limau : 24 km
20. Kelumbayan Barat : 100 km

13. *Gisting : 12 km.*
14. *Gunung Alip: 28.7 km.*
15. *Pugung: 43 km.*
16. *Bulok: 65 km.*
17. *Cukuh Balak : 48.70 km*
18. *Kelumbayan : 107 km*
19. *Limau : 24 km*
20. *Kelumbayan Barat : 100 km*

<https://tanggamuskab.bps.go.id>

Gambar 1.1
Figures

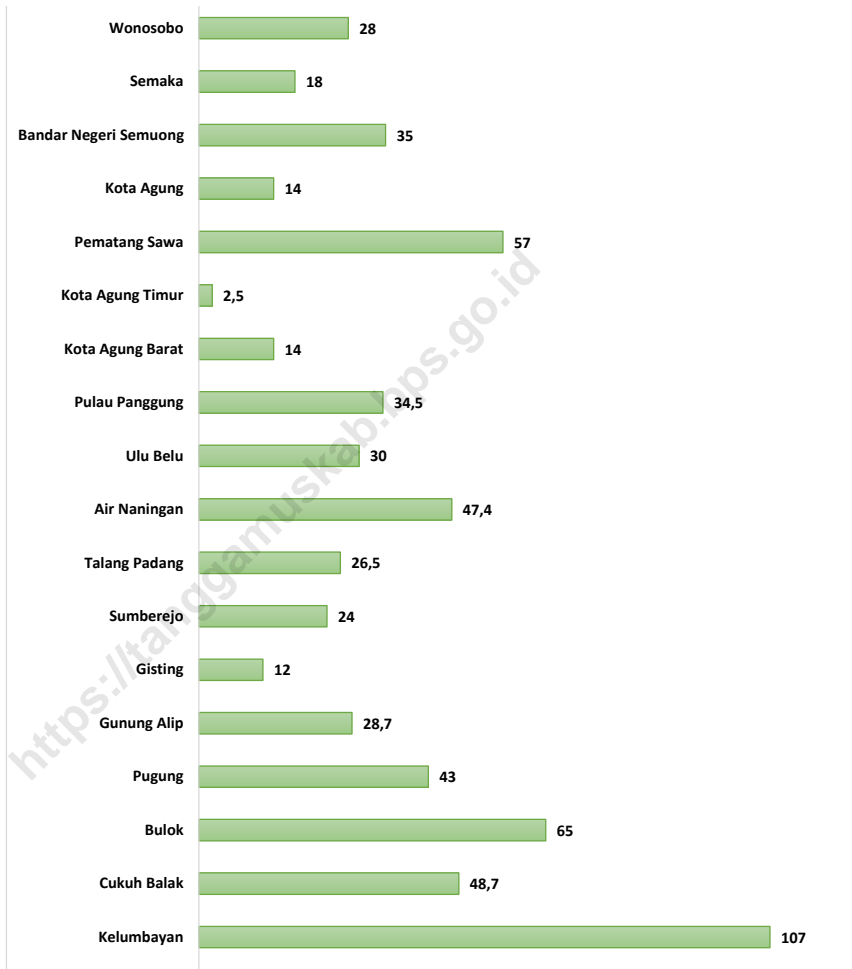
**Luas Daerah menurut Kecamatan di Kabupaten
Tanggamus (km²), 2022**
Area of Subdistrict in Tanggamus Regency (sq.km), 2022



Sumber/Source: Bappeda Kabupaten Tanggamus / Development Planning Board of Tanggamus Regency

Gambar 1.2
Figures

Jarak dari Kecamatan ke Ibukota Kabupaten di Kabupaten Tanggamus (km), 2022
Distance between Subdistrict and Regency Capital in Tanggamus Regency (km), 2022



Sumber/Source : Badan Pusat Statistik Kabupaten Tanggamus / BPS-Statistics of Tanggamus Regency

1.1 KEADAAN GEOGRAFI GEOGRAPHY CONDITION

Tabel 1.1.1 **Luas Daerah dan Jumlah Pulau Menurut Kecamatan di Kabupaten Tanggamus, 2022**
Total Area and Number of Islands by Subdistrict in Tanggamus Regency (km), 2022

Kecamatan <i>Subdistrict</i>	Ibukota Kecamatan <i>Capital of Subdistrict</i>	Luas <i>Total Area</i> (km ² /sq.km)
(1)	(2)	(3)
Wonosobo	Tanjung Kurung	209,63
Semaka	Sukaraja	170,90
Bandar Negeri Semuong	Sanggi	98,12
Kota Agung	Kuripan	76,93
Pematang Sawa	Way Nipah	185,29
Kota Agung Timur	Kagungan	73,33
Kota Agung Barat	Negara Batin	101,30
Pulau Panggung	Tekad	437,21
Ulu Belu	Ngarip	323,08
Air Nanningan	Air Nanningan	186,35
Talang Padang	Talang Padang	45,13
Sumberejo	Sumberejo	56,77
Gisting	Kuta Dalam	32,53
Gunung Alip	Banjar Negeri	25,68
Pugung	Rantau Tijang	232,40
Bulok	Sukamara	51,68
Cukuh Balak	Putih Doh	133,76
Kelumbayan	Napal	121,09
Limau	Kuripan	240,61
Kelumbayan Barat	Sidoharjo	53,67
Tanggamus		4 654,96

Lanjutan Tabel/*Continued Table 1.1.1*

Kecamatan <i>Subdistrict</i>	Persentase terhadap Luas Kabupaten <i>Percentage to Regency Area</i>	Jumlah Pulau <i>Number of Islands</i>
(1)	(4)	(5)
Wonosobo	4,50	-
Semaka	3,67	-
Bandar Negeri Semuong	2,11	-
Kota Agung	1,65	-
Pematang Sawa	3,98	-
Kota Agung Timur	1,58	-
Kota Agung Barat	2,18	-
Pulau Panggung	9,39	-
Ulu Belu	6,94	-
Air Naningan	4,00	-
Talang Padang	0,97	-
Sumberejo	1,22	-
Gisting	0,70	-
Gunung Alip	0,55	-
Pugung	4,99	-
Bulok	1,11	-
Cukuh Balak	2,87	1
Kelumbayan	2,60	-
Limau	5,17	-
Kelumbayan Barat	1,15	-
Tanggamus	100,00	1

Catatan/*Note*: Luas Kabupaten Tanggamus termasuk luas wilayah laut, luas darat (2 855,46) dan luas laut (1 799,5)

Sumber/*Source*: Bappeda Kabupaten Tanggamus / Development Planning Board of Tanggamus Regency

Tabel
Table 1.1.2

Tinggi Wilayah dan Jarak ke Ibukota Kabupaten/Kota Menurut Kecamatan di Ksabupaten Tanggamus, 2022
Altitude and Distance to the Capital of Regency/Municipality by Subdistrict in Tanggamus Regency, 2022

Kecamatan Subdistrict	Tinggi Wilayah (mdpl) Altitude (m a.s.l)	Jarak ke Ibukota Kabupaten/Kota Distance to the Capital of Regency/ Municipality
(1)	(2)	(3)
Wonosobo	...	28,00
Semaka	...	18,00
Bandar Negeri Semuong	...	35,00
Kota Agung	...	14,00
Pematang Sawa	...	57,00
Kota Agung Timur	...	2,50
Kota Agung Barat	...	14,00
Pulau Panggung	...	34,50
Ulu Belu	...	30,00
Air Nainingan	...	47,40
Talang Padang	...	26,50
Sumberejo	...	24,00
Gisting	...	12,00
Gunung Alip	...	28,70
Pugung	...	43,00
Bulok	...	65,00
Cukuh Balak	...	48,70
Kelumbayan	...	107,00
Limau	...	22,00
Kelumbayan Barat	...	100,00
Tanggamus		

Catatan/Note: ...

Sumber/Source: Badan Pusat Statistik Kabupaten Tanggamus / BPS-Statistics of Tanggamus Regency

BAB
Chapter

02

PEMERINTAHAN

GOVERNMENT

2022

JUMLAH PEGAWAI NEGERI SIPIL

Number of Civil Servants

2.940

Perempuan/Female



2.256

Laki-laki/Male



Sebagian besar
PENDIDIKAN PNS

adalah **SARJANA**

mencapai

67,85%

About 67.85% of Educational Civil Servants from University Bachelor

PENJELASAN TEKNIS

1. Pasal 1 Undang-Undang Nomor 43 Tahun 1999 memberikan pengertian PNS adalah mereka yang setelah memenuhi syarat-syarat yang ditentukan dalam peraturan dalam peraturan perundang-undangan yang berlaku, diangkat oleh pejabat yang berwenang dan disertai tugas dalam suatu jabatan Negeri atau disertai tugas Negara lainnya yang ditetapkan berdasarkan sesuatu peraturan perundang-undangan dan digaji menurut peraturan perundang-undangan yang berlaku.
2. Pasal 2 ayat (1) Undang-Undang Nomor 43 Tahun 1999 tidak menyebutkan apa yang dimaksud dengan pengertian masing-masing bagiannya, namun disini dapat diambil suatu kesimpulan bahwa yang dimaksud dengan PNS adalah pegawai negeri bukan Tentara Nasional Indonesia, dan Kepolisian Negara Republik Indonesia.

TECHNICAL NOTES

1. *Article 1 of Law Number 43 of 1999 provides that civil servants are those who, after fulfilling the conditions specified in the regulations in the applicable laws and regulations, are appointed by authorized officials and are entrusted with duties in a State office or assigned to other State duties. determined based on a statutory regulation and paid according to applicable laws and regulations.*
2. *Article 2 paragraph (1) of Law Number 43 Year 1999 does not mention what is meant by the understanding of each part, but here a conclusion can be drawn that what is meant by civil servants are civil servants not the Indonesian National Army, and the Indonesian National Police.*

<https://tanggamuskab.bps.go.id>

ULASAN

Jumlah desa di Kabupaten Tanggamus ada 299 desa dan 3 kelurahan. Kecamatan Wonosobo memiliki jumlah desa terbanyak yaitu 28 desa, sedangkan untuk jumlah desa paling sedikit ada di kecamatan kelumbayan barat dengan jumlah 6 desa.

Pemerintahan daerah Kabupaten Tanggamus terletak di Jalan Mayjen S. Parman, Komplek Pemda Tanggamus di Kecamatan Kotaagung Timur, dan dipimpin oleh Bupati yang membawahi Sekretaris Kabupaten, Bidang, Bagian, Dinas, Lembaga Teknis, Satuan Polisi Pamong, Kecamatan dan Kelurahan sesuai dengan PP No. 41 Tahun 2007 tentang Struktur Organisasi Perangkat Daerah.

Jumlah pegawai negeri sipil menurut dinas/instansi pemerintah di Kabupaten Tanggamus 2022 adalah sebanyak 5.196 pegawai, yang terdiri dari 2.256 pegawai laki-laki dan 2.940 pegawai perempuan. Jika dilihat dari pendidikan terakhirnya, mayoritas berpendidikan terakhir sarjana dengan jumlah 3.526 pegawai. Jika dilihat berdasarkan golongannya, Golongan III merupakan mayoritas dengan jumlah pns sebanyak 3.101 pegawai, kemudian golongan IV (1.463 pegawai), golongan II (617 pegawai) dan golongan I (15 pegawai). Jika dilihat menurut jabatannya, pegawai dengan jumlah terbanyak menduduki jabatan fungsional guru, yaitu sebanyak 2.503 pegawai.

DESCRIPTION

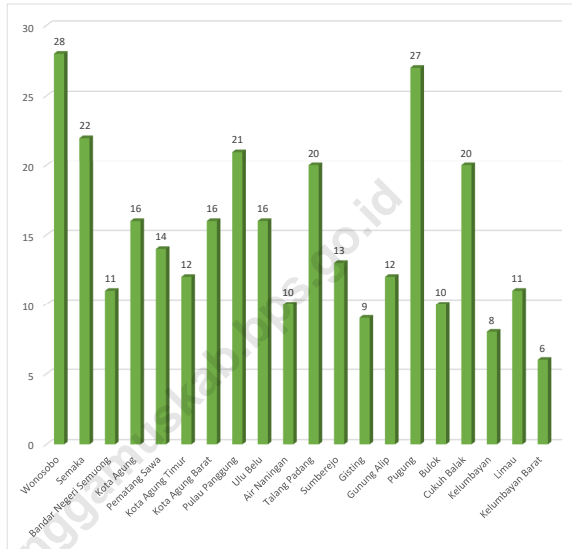
There are 299 villages in Tanggamus Regency and 3 villages. Wonosobo sub-district has the highest number of villages, 28 villages, while the least number of villages is in West Kelumbayan sub-district with 6 villages.

Government of Tanggamus Regency is located at Mayjen S. Parman Street, Government Complex in Kota Agung Timur District. Tanggamus Regency Lead by the Regent which oversees the Local Secretary, Division, Section, institutions, technical Institutions, Civil Police Forces, districts and Villages in accordance with the government regulation number 41 of 2007 concerning Organizational Structure Regional Apparatus.

The number of civil servants according to government services / agencies in the 2022 Tanggamus Regency is 5,196 employees, consisting of 2,256 male employees and 2,940 female employees. When viewed from the last education, the majority of educated graduates with a total of 3,526 employees. When viewed by category, Group III is the majority with 3,101 civil servants, then Group IV (1,363 employees), Group II (617 employees) and Group I (15 employees). When viewed in terms of position, the largest number of employees occupy teacher functional positions, namely 2.503 employees.

Gambar 2.1
Figures

Jumlah Desa/Kelurahan Menurut Kecamatan di Kabupaten Tanggamus, 2022
Number of Villages by Subdistrict in Tanggamus Regency, 2022

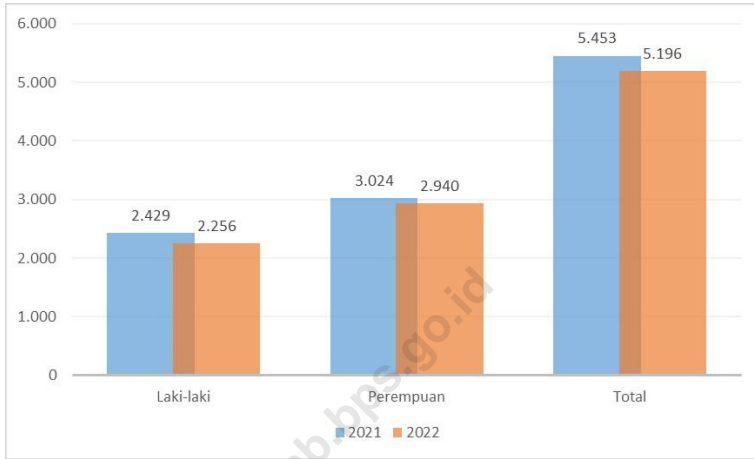


Sumber/Source : Peraturan Kepala Badan Pusat Statistik Nomor 29 Tahun 2019 Tanggal 15 Januari 2019 tentang Perubahan Atas Peraturan Kepala Badan Pusat Statistik Nomor 55 Tahun 2018 tentang Kode dan Nama Wilayah Kerja Statistik Tahun 2018

Chief Statistician Regulation Number 29/2019, January 15 2019, as a revision of Chief Statistician Regulation Number 55 of 2018 on Code and Name of Regional Level of Data Collection

Gambar 2.2
Figures

Jumlah Pegawai Negeri Sipil Menurut Jenis Kelamin di Kabupaten Tanggamus , 2021 dan 2022
Number of Civil Servants by Sex in Tanggamus Regency, 2021 and 2022



Sumber/Source : Badan Kepegawaian Negara (BKN)/National Civil Service Agency

2.1 WILAYAH ADMINISTRATIF ADMINISTRATIVE AREA

Tabel 2.1.1 **Jumlah Desa¹/Kelurahan Menurut Kecamatan di Kabupaten Tanggamus, 2018–2022**
Table 2.1.1 **Number of Villages¹/Kelurahan by Subdistrict in Tanggamus Regency, 2018–2022**

Kecamatan Subdistrict	2018	2019	2020	2021	2022
(1)	(2)	(3)	(4)	(5)	(6)
Wonosobo	28	28	28	28	28
Semaka	22	22	22	22	22
Bandar Negeri Semuong	11	11	11	11	11
Kota Agung	16	16	16	16	16
Pematang Sawa	14	14	14	14	14
Kota Agung Timur	12	12	12	12	12
Kota Agung Barat	16	16	16	16	16
Pulau Panggung	21	21	21	21	21
Ulu Belu	16	16	16	16	16
Air Nanningan	10	10	10	10	10
Talang Padang	20	20	20	20	20
Sumberejo	13	13	13	13	13
Gisting	9	9	9	9	9
Gunung Alip	12	12	12	12	12
Pugung	27	27	27	27	27
Bulok	10	10	10	10	10
Cukuh Balak	20	20	20	20	20
Kelumbayan	8	8	8	8	8
Limau	11	11	11	11	11
Kelumbayan Barat	6	6	6	6	6
Tanggamus	302	302	302	302	302

Catatan/Note: ¹Termasuk Unit Permukiman Transmigrasi (UPT)/Include Transmigration Settlement Unit
Sumber/Source: Peraturan Kepala Badan Pusat Statistik Nomor 29 Tahun 2019 Tanggal 15 Januari 2019 tentang Perubahan Atas Peraturan Kepala Badan Pusat Statistik Nomor 55 Tahun 2018 tentang Kode dan Nama Wilayah Kerja Statistik Tahun 2018
Chief Statistician Regulation Number 29/2019, January 15 2019, as a revision of Chief Statistician Regulation Number 55 of 2018 on Code and Name of Regional Level of Data Collection

2.2 DEWAN PERWAKILAN RAKYAT DAERAH REGIONAL HOUSE OF REPRESENTATIVE

Tabel 2.2.1 Jumlah Anggota Dewan Perwakilan Rakyat Daerah Menurut Partai Politik dan Jenis Kelamin di Kabupaten Tanggamus, 2022
Number of Regional House of Representatives's Members by Political Parties and Sex in Tanggamus Regency, 2022

Partai Politik <i>Political Parties</i>	Laki-laki <i>Male</i>	Perempuan <i>Female</i>	Jumlah <i>Total</i>
(1)	(2)	(3)	(4)
Partai Demokrasi Indonesia Perjuangan (PDIP)	11	1	12
Partai Amanat Nasional (PAN)	6	–	6
Partai Keadilan Sejahtera (PKS)	3	1	4
Partai Golongan Karya (GOLKAR)	4	–	4
Partai Gerakan Indonesia Raya (GERINDRA)	4	–	4
Partai Kebangkitan Bangsa (PKB)	7	–	7
Partai Demokrat	–	–	–
Partai Hati Nurani Rakyat (HANURA)	–	–	–
Partai Persatuan Pembangunan (PPP)	3	–	3
Partai Nasional Demokrat (NASDEM)	4	1	5
Tanggamus	42	3	54

Catatan/Note: ...

Sumber/Source: Kantor Kesatuan Bangsa dan Politik Kabupaten Tanggamus/National Unity and Politics Office of Tanggamus Regency

2.3 SUMBER DAYA MANUSIA HUMAN RESOURCES

Tabel 2.3.1 Jumlah Pegawai Negeri Sipil Menurut Jabatan dan Jenis Kelamin di Kabupaten Tanggamus, Desember 2021 dan Desember 2022
Number of Civil Servants by Occupation and Sex in Tanggamus Regency, December 2021 and December 2022

Jabatan <i>Occupation</i>	2021		Jumlah <i>Total</i>
	Laki-laki <i>Male</i>	Perempuan <i>Female</i>	
(1)	(2)	(3)	(4)
Jabatan Pimpinan Tinggi Utama <i>Senior Executives</i>	–	–	–
Jabatan Pimpinan Tinggi Madya <i>Middle Executives</i>	–	–	–
Jabatan Pimpinan Tinggi Pratama <i>Junior Executives</i>	33	2	35
Administrator/Administrator	141	36	177
Pengawas/Supervisor	356	191	547
Eselon V/5th Echelon	–	–	–
Jabatan Fungsional Dosen <i>Certain Functional Position for Lecturer</i>	–	–	–
Jabatan Fungsional Guru <i>Certain Functional Position for Teacher</i>	1 043	1 671	2 714
Jabatan Fungsional Medis <i>Certain Functional Position for Medical Field</i>	126	549	675
Jabatan Fungsional Teknis <i>Certain Functional Position for Technical Field</i>	126	39	165
Jabatan Fungsional Umum/Pelaksana <i>General Functional Position</i>	604	536	1 140
Jumlah/Total	2 429	3 024	5 453

Lanjutan Tabel/*Continued Table 2.3.1*

Jabatan <i>Occupation</i>	2022		Jumlah <i>Total</i>
	Laki-laki <i>Male</i>	Perempuan <i>Female</i>	
(1)	(5)	(6)	(7)
Jabatan Pimpinan Tinggi Utama <i>Senior Executives</i>	–	–	–
Jabatan Pimpinan Tinggi Madya <i>Middle Executives</i>	–	–	–
Jabatan Pimpinan Tinggi Pratama <i>Junior Executives</i>	30	2	32
Administrator/ <i>Administrator</i>	143	39	182
Pengawas/ <i>Supervisor</i>	205	96	301
Eselon V/ <i>5th Echelon</i>	–	–	–
Jabatan Fungsional Dosen <i>Certain Functional Position for Lecturer</i>	–	–	–
Jabatan Fungsional Guru <i>Certain Functional Position for Teacher</i>	948	1 555	2 503
Jabatan Fungsional Medis <i>Certain Functional Position for Medical Field</i>	140	579	719
Jabatan Fungsional Teknis <i>Certain Functional Position for Technical Field</i>	260	138	398
Jabatan Fungsional Umum/Pelaksana <i>General Functional Position</i>	530	531	1 061
Jumlah/<i>Total</i>	2 256	2 940	5 196

Sumber/*Source*: Badan Kepegawaian Negara (BKN)/*National Civil Service Agency*

Tabel
Table 2.3.2

Jumlah Pegawai Negeri Sipil Menurut Tingkat Pendidikan dan Jenis Kelamin di Kabupaten Tanggamus, Desember 2021 dan Desember 2022
Number of Civil Servants by Educational Level and Sexin Tanggamus Regency, Desember 2021 and Desember 2022

Tingkat Pendidikan <i>Educational Level</i>	2021		Jumlah <i>Total</i>
	Laki-laki <i>Male</i>	Perempuan <i>Female</i>	
(1)	(2)	(3)	(4)
Sekolah Dasar (SD) <i>Primary School</i>	3	–	3
Sekolah Menengah Pertama (SMP) <i>Junior High School</i>	15	1	16
Sekolah Menengah Atas (SMA) <i>Senior High School</i>	335	155	490
Diploma I/Akta I <i>Diploma I/Akta I</i>	6	6	12
Diploma II/Akta II <i>Diploma II/Akta II</i>	99	71	170
Diploma III/Akta III <i>Diploma III/Akta III</i>	138	458	596
Diploma IV/Akta IV <i>Diploma IV/Akta IV</i>	11	93	104
S1/Sarjana <i>Under Graduate/Bachelor</i>	1 566	2 088	3 654
S2/Pasca Sarjana <i>Graduate</i>	256	152	408
S3/Doktor/Ph.D <i>Post Graduate</i>	–	–	–
Jumlah/Total	2 429	3 024	5 453

Lanjutan Tabel/Continued Table 2.3.2

Tingkat Pendidikan <i>Educational Level</i>	2022		Jumlah <i>Total</i>
	Laki-laki <i>Male</i>	Perempuan <i>Female</i>	
(1)	(5)	(6)	(7)
Sekolah Dasar (SD) <i>Primary School</i>	2	–	2
Sekolah Menengah Pertama (SMP) <i>Junior High School</i>	12	2	14
Sekolah Menengah Atas (SMA) <i>Senior High School</i>	271	106	377
Diploma I/Akta I <i>Diploma I/Akta I</i>	4	5	9
Diploma II/Akta II <i>Diploma II/Akta II</i>	74	52	126
Diploma III/Akta III <i>Diploma III/Akta III</i>	144	433	577
Diploma IV/Akta IV <i>Diploma IV/Akta IV</i>	10	148	158
S1/Sarjana <i>Under Graduate/Bachelor</i>	1 488	2 038	3 526
S2/Pasca Sarjana <i>Graduate</i>	251	155	406
S3/Doktor/Ph.D <i>Post Graduate</i>	–	1	1
Jumlah/Total	2 256	2 940	5 196

Sumber/Source: Badan Kepegawaian Negara (BKN)/National Civil Service Agency

Tabel
Table 2.3.3

Jumlah Pegawai Negeri Sipil Menurut Tingkat Kepangkatan dan Jenis Kelamin di Kabupaten Tanggamus, Desember 2021 dan Desember 2022
Number of Civil Servants by Hierarchy and Sex in Tanggamus Regency, Desember 2021 and Desember 2022

Pangkat/Golongan/Ruang <i>Hierarchy</i>	2021		Jumlah <i>Total</i>
	Laki-laki <i>Male</i>	Perempuan <i>Female</i>	
(1)	(2)	(3)	(4)
Golongan I/Range I	16	2	18
1. I/A (Juru Muda)/ <i>Junior Clerk</i>	1	1	2
2. I/B (Juru Muda Tingkat I)/ <i>First Class Junior Clerk</i>	1	–	1
3. I/C (Juru)/ <i>Clerk</i>	4	–	4
4. I/D (Juru Tingkat I)/ <i>First Class Clerk</i>	10	1	11
Golongan II/Range II	317	361	678
5. II/A (Pengatur Muda)/ <i>Junior Supervisor</i>	33	16	49
6. II/B (Pengatur Muda Tingkat I) <i>First Class Junior Supervisor</i>	49	18	67
7. II/C (Pengatur)/ <i>Supervisor</i>	135	156	291
8. II/D (Pengatur Tingkat I)/ <i>First Class Supervisor</i>	100	171	271
Golongan III/Range III	1 359	1 733	3 092
9. III/A (Penata Muda)/ <i>Junior Superintendent</i>	283	470	753
10. III/B (Penata Muda Tingkat I) <i>First Class Junior Superintendent</i>	353	498	851
11. III/C (Penata)/ <i>Superintendent</i>	352	453	805
12. III/D (Penata Tingkat I)/ <i>First Class Superintendent</i>	371	312	683
Golongan IV/Range IV	737	928	1 665
13. IV/A (Pembina)/ <i>Administrator</i>	372	366	738
14. IV/B (Pembina Tingkat I)/ <i>First Class Administrator</i>	334	556	890
15. IV/C (Pembina Utama Muda)/ <i>Junior Administrator</i>	29	6	35
16. IV/D (Pembina Utama Madya)/ <i>Middle Administrator</i>	2	–	2
17. IV/E (Pembina Utama)/ <i>Senior Administrator</i>	–	–	–
Jumlah/Total	2 429	3 024	5 453

Lanjutan Tabel/Continued Table 2.3.3

Pangkat/Golongan/Ruang Hierarchy	2022		Jumlah Total
	Laki-laki Male	Perempuan Female	
(1)	(5)	(6)	(7)
Golongan I/Range I	13	2	15
1. I/A (Juru Muda)/Junior Clerk	–	–	–
2. I/B (Juru Muda Tingkat I)/First Class Junior Clerk	1	–	1
3. I/C (Juru)/Clerk	3	–	3
4. I/D (Juru Tingkat I)/First Class Clerk	9	2	11
Golongan II/Range II	283	334	617
5. II/A (Pengatur Muda)/Junior Supervisor	25	7	32
6. II/B (Pengatur Muda Tingkat I) First Class Junior Supervisor	42	14	56
7. II/C (Pengatur)/Supervisor	105	129	234
8. II/D (Pengatur Tingkat I)/First Class Supervisor	111	184	295
Golongan III/Range III	1 321	1 780	3 101
9. III/A (Penata Muda)/Junior Superintendent	261	488	749
10. III/B (Penata Muda Tingkat I) First Class Junior Superintendent	307	511	818
11. III/C (Penata)/Superintendent	354	454	808
12. III/D (Penata Tingkat I)/First Class Superintendent	399	327	726
Golongan IV/Range IV	639	824	1.463
13. IV/A (Pembina)/Administrator	314	315	629
14. IV/B (Pembina Tingkat I)/First Class Administrator	297	505	802
15. IV/C (Pembina Utama Muda)/Junior Administrator	26	4	30
16. IV/D (Pembina Utama Madya)/Middle Administrator	2	–	2
17. IV/E (Pembina Utama)/Senior Administrator	–	–	–
Jumlah/Total	2 256	2 940	5 196

Sumber/Source: Badan Kepegawaian Negara (BKN)/National Civil Service Agency

2.4 KEUANGAN PEMERINTAH GOVERNMENT FINANCE

Tabel 2.4.1 Realisasi Pendapatan Pemerintah Kabupaten Tanggamus Menurut Jenis Pendapatan (ribu rupiah), 2018–2021
Actual Tanggamus Regency Government Revenues by Kind of Revenues (thousand rupiahs), 2018–2021

Jenis Pendapatan/ <i>Kind of Revenues</i>	2019	2020
(1)	(2)	(3)
1. Pendapatan Asli Daerah (PAD)/<i>Regional Revenue</i>	...	76 828 494 694,47
1.1 Pajak Daerah/ <i>Regional Tax</i>	20 572 325,59	22 111 991 792,80
1.2 Retribusi Daerah/ <i>Regional Retribution</i>	1 536 190,315	2 157 871 695,00
1.3 Hasil Perusahaan Milik Daerah dan Pengelolaan Kekayaan Daerah yang Dipisahkan/ <i>Regional-Owned Company Revenue and Separated Management of Regional Wealth</i>	4 283 144,63	4 454 087 951,43
1.4 Lain-lain PAD yang Sah/ <i>Other Regional Revenue</i>	49 666 727,45	48 104 543 255,24
2. Dana Perimbangan/<i>Balance Funds</i>	...	1 080 168 166 694,00
2.1 Bagi Hasil Pajak/ <i>Tax Sharing Revenue</i>	...	21 778 808 186,00
2.2 Bagi Hasil Bukan Pajak/Sumber Daya Alam/ <i>Non-Tax Sharing Revenue/Natural Resources</i>	...	28 813 474 273,00
2.3 Dana Alokasi Umum/ <i>General Allocation Fund</i>	...	718 696 624 000,00
2.4 Dana Alokasi Khusus/ <i>Special Allocation Fund</i>	...	310 879 260 235,00
3. Lain-lain Pendapatan yang Sah/<i>Other Revenue</i>	408 654 798,36	398 135 228 720,00
3.1 Pendapatan Hibah/ <i>Grant</i>	...	77010275593,00
3.2 Dana Darurat/ <i>Emergency Fund</i>	...	–
3.3 Dana Bagi Hasil Pajak dari Provinsi dan Pemerintah Daerah Lainnya/ <i>Tax Sharing Revenue from Provincial and Other Regional Governments</i>	...	–
3.4 Dana Penyesuaian dan Otonomi Daerah/ <i>Regional Adjustment and Autonomy Fund</i>	...	–
3.5 Bantuan Keuangan dari Provinsi atau Pemerintah Daerah Lainnya/ <i>Financial Assistance from Provincial or Other Regional Governments</i>	...	–
3.6 Lainnya/ <i>Others</i>	...	321 124 953 127,00
Jumlah/<i>Total</i>	1 707 794 697,04	1 555 131 890 108,47

Lanjutan Tabel/*Continued Table 2.4.1*

Jenis Pendapatan/ <i>Kind of Revenues</i>	2021	2022
(1)	(4)	(5)
1. Pendapatan Asli Daerah (PAD)/<i>Regional Revenue</i>	95 793 049 980,38	70 397 657 864,91
1.1 Pajak Daerah/ <i>Regional Tax</i>	19 103 572 785,92	22 679 586 439,98
1.2 Retribusi Daerah/ <i>Regional Retribution</i>	2 089 822 318,30	2 523 268 396,75
1.3 Hasil Perusahaan Milik Daerah dan Pengelolaan Kekayaan Daerah yang Dipisahkan/ <i>Regional-Owned Company Revenue and Separated Management of Regional Wealth</i>	5 837 823 377,61	5 237 366 730,11
1.4 Lain-lain PAD yang Sah/ <i>Other Regional Revenue</i>	68 761 831 498,55	39 957 436 298,07
2. Dana Perimbangan/<i>Balance Funds</i>	1 091 996 727 844,00	1 464 168 187 875,00
2.1 Bagi Hasil Pajak/ <i>Tax Sharing Revenue</i>	60 410 956 712,00	...
2.2 Bagi Hasil Bukan Pajak/Sumber Daya Alam/ <i>Non-Tax Sharing Revenue/Natural Resources</i>	33 454 879 024,00	...
2.3 Dana Alokasi Umum/ <i>General Allocation Fund</i>	711 717 860 000,00	...
2.4 Dana Alokasi Khusus/ <i>Special Allocation Fund</i>	286 413 032 108,00	...
3. Lain-lain Pendapatan yang Sah/<i>Other Revenue</i>	103 780 625 458,00	71 920 284 219,00
3.1 Pendapatan Hibah/ <i>Grant</i>	211 405 568 76,00	16 567 607 641,00
3.2 Dana Darurat/ <i>Emergency Fund</i>	–	–
3.3 Dana Bagi Hasil Pajak dari Provinsi dan Pemerintah Daerah Lainnya/ <i>Tax Sharing Revenue from Provincial and Other Regional Governments</i>	–	–
3.4 Dana Penyesuaian dan Otonomi Daerah/ <i>Regional Adjustment and Autonomy Fund</i>	–	–
3.5 Bantuan Keuangan dari Provinsi atau Pemerintah Daerah Lainnya/ <i>Financial Assistance from Provincial or Other Regional Governments</i>	–	–
3.6 Lainnya/ <i>Others</i>	82 640 068 582,00	55 352 676 578,00
Jumlah/<i>Total</i>	1 291 570 403 282,38	1 606 486 129 958,91

Catatan/*Note*: ...Sumber/*Source*: Badan Pengelola Keuangan Daerah Kabupaten Tanggamus/*Regional Financial Management Agency of Tanggamus Regency*

Tabel
Table 2.4.2**Realisasi Belanja Pemerintah Kabupaten Tanggamus
Menurut Jenis Belanja (ribu rupiah), 2018–2021
Actual Tanggamus Regency Government Expenditures by
Kind of Expenditures (thousand rupiahs), 2018–2021**

Jenis Pendapatan Kind of Revenues	2019	2020
(1)	(2)	(3)
1. Belanja Tidak Langsung/Indirect Expenditures	...	1 038 820 486 516,46
1.1 Belanja Pegawai/Personnel Expenditures	682 680 468,24	571 727 253 090,46
1.2 Belanja Bunga/Interest Expenditures	–	–
1.3 Belanja Subsidi/Subsidies Expenditures	–	–
1.4 Belanja Hibah/Grant Expenditures	46 013 658,60	49 698 135 200,00
1.5 Belanja Bantuan Sosial/Social Aid Expenditures	957 863,719	958 833 090,00
1.6 Belanja Bagi Hasil/Sharing Fund Expenditure	387 272 400,52	5 132 723 782,00
1.7 Belanja Bantuan Keuangan/Financial Aids Expenditures	383 368 253,719	374 651 395 392,00
1.8 Belanja Tidak Terduga/Unpredicted Expenditures	784 435	36 652 145 962,00
2. Belanja Langsung/Direct Expenditures	...	609 823 243 898,40
2.1 Belanja Pegawai/Personnel Expenditures	–	90 745 126 430,00
2.2 Belanja Barang dan Jasa/Goods and Services Expenditures	315 882 319,11	310 570 886 093,17
2.3 Belanja Modal/Capital Expenditure	241 692 701,03	208 507 231 375,23
Jumlah/Total	1 675 283 846,23	1 648 643 730 414,86

Lanjutan Tabel/Continued Table 2.4.2

Jenis Pendapatan Kind of Revenues	2021	2022
(1)	(4)	(5)
1. Belanja Tidak Langsung/Indirect Expenditures	1 047 126 488 213,56	...
1.1 Belanja Pegawai/Personnel Expenditures	619 192 788 739,56	614 197 971 579,00
1.2 Belanja Bunga/Interest Expenditures	–	3 476 800 927,00
1.3 Belanja Subsidi/Subsidies Expenditures	–	...
1.4 Belanja Hibah/Grant Expenditures	35 551 259 769,00	29 331 058 554,00
1.5 Belanja Bantuan Sosial/Social Aid Expenditures	–	1 528 716 000,00
1.6 Belanja Bagi Hasil/Sharing Fund Expenditure	6 135 124 739,00	4 571 046 177,00
1.7 Belanja Bantuan Keuangan/Financial Aids Expenditures	376 084 285 441,00	320 834 751 516,00
1.8 Belanja Tidak Terduga/Unpredicted Expenditures	10 163 029 525,00	9 071 227 050,00
2. Belanja Langsung/Direct Expenditures	611 028 588 895,23	...
2.1 Belanja Pegawai/Personnel Expenditures	–	...
2.2 Belanja Barang dan Jasa/Goods and Services Expenditures	435 286 623 720,09	459 257 736 797,94
2.3 Belanja Modal/Capital Expenditure	175 741 965 175,14	244 607 465 302,00
Jumlah/Total	1 658 155 077 108,79	1 686 876 773 902,94

Catatan/Note: ...

Sumber/Source: Badan Pengelola Keuangan Daerah Kabupaten Tanggamus/Regional Financial Management Agency of Tanggamus Regency

BAB
Chapter

03

PENDUDUK DAN KETENAGAKERJAAN

POPULATION AND EMPLOYMENT

JUMLAH PENDUDUK

Population

652.898

Ribu Orang / Thousand People

337.598

Ribu Orang
Thousand People



315.300

Ribu Orang
Thousand People

RASIO JENIS KELAMIN

Sex Ratio



107,1

Menurut Hasil Proyeksi Penduduk Interim 2020–2023

The result of Interim Population Projection 2020–2023

kepadatan penduduk
per km² mencapai

140 Jiwa

– 2022 –

Based of Population Projection, Population density about 140 people sq.km

PENJELASAN TEKNIS

TECHNICAL NOTES

1. **Salah satu sumber data kependudukan** adalah sensus penduduk yang dilaksanakan setiap sepuluh tahun sekali. Sensus penduduk telah dilaksanakan sebanyak tujuh kali sejak Indonesia merdeka, yaitu tahun 1961, 1971, 1980, 1990, 2000, 2010, dan 2021.

Keenam sensus penduduk sebelumnya dilaksanakan dengan menggunakan metode tradisional, yaitu mencatat setiap penduduk dari rumah ke rumah. Pertama kalinya dalam sejarah sensus penduduk di Indonesia, Sensus Penduduk 2021 (SP2020) menggunakan metode kombinasi yaitu dengan memanfaatkan data Administrasi Kependudukan (Admindex) dari Direktorat Jenderal Kependudukan dan Pencatatan Sipil (Ditjen Dukcapil) Kementerian Dalam Negeri (Kemendagri) sebagai data dasar pelaksanaan SP2020. Hal ini dirancang dan dilaksanakan sebagai upaya untuk mewujudkan "SATU DATA KEPENDUDUKAN INDONESIA".

SP2020 mencakup seluruh penduduk yang tinggal di wilayah teritorial Indonesia, mencakup Warga Negara Indonesia (WNI) dan Warga Negara Asing (WNA) yang telah menetap atau

1. **One of the sources of demographic data** is population census, which is conducted every ten years. Population Census has been conducted seven times since Indonesia's independence: 1961, 1971, 1980, 1990, 2000, 2010, and 2021.

The previous six population censuses were carried out using the traditional method, canvassing each person door-to-door. For the first time in the history of the population census in Indonesia, the 2021 Population Census (PC2020) used a combined method, that is utilizing Population Administration data managed by the Directorate General of Population and Civil Registration of the Ministry of Home Affairs as the basic data for the population census. This is designed and implemented as an effort to realize "ONE INDONESIAN POPULATION DATA".

PC2020 covered all residents who live in Indonesia's territory, including Indonesian citizens (WNI) and foreign citizens (WNA) who have stayed or plan to stay in Indonesian territory for at least one

berencana menetap di wilayah Indonesia selama minimal satu tahun. WNI yang dicakup juga termasuk mereka yang berada di luar negeri, yaitu Anggota Korps Diplomatik Republik Indonesia beserta keluarganya di luar negeri dan Anggota TNI/POLRI beserta keluarganya yang sedang melakukan misi perdamaian di luar negeri.

Untuk tahun yang tidak dilaksanakan sensus penduduk, data kependudukan diperoleh dari hasil proyeksi penduduk. Proyeksi penduduk merupakan suatu perhitungan ilmiah yang didasarkan pada asumsi dari komponen-komponen perubahan penduduk, yaitu kelahiran, kematian, dan migrasi (migrasi internasional dan migrasi risen antar provinsi). Proyeksi penduduk interim 2021-2023 dihitung menggunakan data dasar penduduk hasil perapihan umur dari data Administrasi Kependudukan dan SP2020 dengan menggunakan asumsi Angka Kelahiran Total sejak tahun 2021 konstan 2,1 (sesuai Proyeksi Survei Penduduk antar Sensus (SUPAS) 2015-2045), Angka Kematian Bayi (AKB) meneruskan hasil Proyeksi SUPAS 2015-2045, dan pola migrasi 2021 sama dengan pola migrasi hasil SUPAS 2015.

year. The Indonesian citizens who are covered also include those who are abroad, namely members of the Diplomatic Corps of the Republic of Indonesia and their families abroad and members of the TNI/POLRI and their families who are carrying out Peacekeeping Missions abroad.

For the periods besides the census year, population projection is applied to estimate population for those years. The population projection is an estimation based on the demographic components, such as birth, death, and migration (international migration and recent migration). The interim population projection for 2021-2023 is calculated from the single age smoothed combined from Population Administration Data and the 2021 Population Census. It uses the assumption that the Total Fertility Rate (TFR) since 2021 is constant at 2.1 (according to the population projection of 2015-2045 Intercensal Population Survey (SUPAS)), Infant Mortality Rate (IMR) continues the results of the 2015-2045 SUPAS Projection, and the 2021 migration pattern is the same as the pattern of migration in SUPAS2015 results.

Dalam publikasi ini, data yang disajikan merupakan hasil SP2020 (September), dan hasil proyeksi penduduk interim 2021-2023 (pertengahan tahun/Juni).

The data presented in this publication are the PC2020 results (September) and the result of interim population projection 2021-2023 (midyear/June).

2. Penduduk Indonesia adalah semua orang yang berdomisili di wilayah teritorial Indonesia, mencakup Warga Negara Indonesia (WNI) dan Warga Negara Asing (WNA) yang telah menetap selama satu tahun atau lebih atau berencana menetap di wilayah Indonesia selama minimal satu tahun. Pada sensus sebelumnya referensi waktu dalam konsep kependudukan adalah enam bulan. Perubahan ini didasari oleh UU No. 24 Tahun 2013 tentang Perubahan atas UU No. 23 Tahun 2006 tentang Administrasi Kependudukan pada Pasal 15.

2. The population of Indonesia are all people who live in Indonesia's territory, including Indonesian citizens and foreign citizens who have lived for one year or more or plan to stay in Indonesia territory for at least one year. In the previous census the time reference in the population concept was six months. This change is based on Law no.24 of 2013 concerning Amendments to Law no. 23 of 2006 concerning Population Administration in Article 15.

3. Laju pertumbuhan penduduk per tahun adalah angka yang menunjukkan rata-rata tingkat penambahan penduduk per tahun dalam jangka waktu tertentu. Angka ini dinyatakan sebagai persentase dari penduduk dasar. Metode penghitungan laju pertumbuhan penduduk yang digunakan oleh BPS adalah metode geometrik.

3. Annual population growth rate is a number that shows the average rate of population growth per year in a certain period. This rate is a percentage of the basic population. The method used by Statistics Indonesia is the geometric method.

4. Kepadatan penduduk adalah ukuran persebaran penduduk yang menunjukkan jumlah penduduk untuk setiap

4. Population density is a measure of the distribution of the population which shows the total population for each square kilometer of area.

kilometer persegi luas wilayah.

5. **Rasio jenis kelamin** adalah perbandingan antara jumlah penduduk laki-laki dan jumlah penduduk perempuan pada suatu daerah dan waktu tertentu, yang biasanya dinyatakan dalam banyaknya penduduk lakilaki per 100 perempuan.
5. **Sex ratio** is the ratio between total male population and female population in a certain area and at a certain time, which is usually stated in the number of male residents per 100 females.

<https://tanggamuskab.bps.go.id>

ULASAN**DESCRIPTION****Penduduk**

Penduduk Kabupaten Tanggamus berdasarkan hasil Proyeksi Penduduk Interim 2021–2023 (Pertengahan tahun/Juni) sebanyak 652.898 jiwa yang terdiri atas 337.598 jiwa penduduk laki-laki dan 315.300 jiwa penduduk perempuan. Sementara itu besarnya angka rasio jenis kelamin penduduk laki-laki terhadap penduduk perempuan sebesar 107,1.

Kepadatan penduduk di Kabupaten Tanggamus tahun 2022 berdasarkan hasil hasil Proyeksi Penduduk Interim 2021–2023 (Pertengahan tahun/Juni) mencapai 140 jiwa / km². Kepadatan Penduduk di 20 kecamatan cukup beragam dengan kepadatan penduduk tertinggi terletak di Kecamatan Gisting dengan dan terendah di Kecamatan Limau.

Ketenagakerjaan

Jumlah angkatan kerja di Kabupaten Tanggamus tahun 2022 sebanyak 318.614 orang, terdiri dari 209.241 laki-laki dan 109.373 perempuan. Sedangkan untuk bukan angkatan kerja sebanyak 143.732 orang yang terdiri dari 32.411 laki-laki dan 111.321 perempuan.

Persentase penduduk yang bekerja terhadap angkatan kerja ada 96,30 persen, dan persentase angkatan kerja terhadap penduduk usia kerja ada 68,91 persen.

Berdasarkan status pekerjaannya, penduduk yang bekerja di Kabupaten

Population

The population of Tanggamus Regency based on the results of the Interim Population Projection 2021–2023 (mid year/June) is as many as 652.898 people consisting of 337.598 male residents and 315.300 female residents. Meanwhile, the size of the sex ratio for the male population to the female population is 107.1.

The population density in Tanggamus Regency in 2022 based on the results of the Interim Population Projection 2021–2023 (mid year/June) reached 140 people / km². The population density in 20 sub-districts is quite diverse with the highest population density located in the Gisting subdistrict and the lowest in the Limau subdistrict.

Employment

The total workforce in Tanggamus Regency in 2022 was 318,614 people, consisting of 209,241 men and 109,373 women. While for the non-labor force, 143,732 people consisted of 32,411 men and 111,321 women.

The percentage of the population working for the workforce is 96.30 percent, and the percentage of the labor force against the working age population is 68.91 percent.

Based on their employment status, the majority of residents who work in

Tanggamus 2022 mayoritas berstatus berusaha dibantu buruh tidak tetap/ buruh tidak dibayar yakni sebanyak 76.409 orang.

Jumlah pencari kerja di kabupaten tanggamus tahun 2022 ada sebanyak 3.616 orang. Jumlah tersebut menurun dibanding tahun sebelumnya yang mencapai 3.649 orang. Mayoritas pencari kerja merupakan lulusan SMA/ SMK/ sederajat.

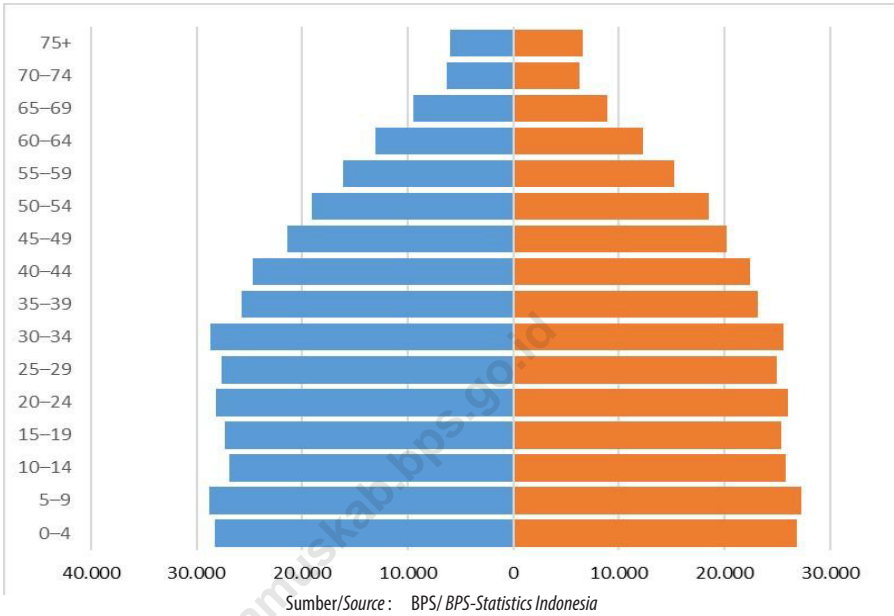
Tanggamus Regency in 2022 have the status of trying to be assisted by temporary / unpaid workers, namely 76,409 people.

The number of job seekers in Tanggamus Regency in 2022 was 3,616 people. The number decreased compared to the previous year which reached 3,649 people. The majority of job seekers are high school / vocational / equivalent graduates.

<https://tanggamuskab.bps.go.id>

Gambar 3.1
Figures

Piramida Penduduk Kabupaten Tanggamus, 2022
Population Pyramid of Tanggamus Regency, 2022



Gambar 3.2
Figures

Jumlah Angkatan Kerja dan Bukan Angkatan Kerja Menurut Jenis Kelamin di Kabupaten Tanggamus, 2021
Number of Economically Active and Economically Inactive by Sex in Tanggamus Regency, 2021



Sumber/Source : BPS, Survei Angkatan Kerja Nasional (Sakernas) Agustus/BPS-Statistics Indonesia, August National Labor Force Survey

3.1 PENDUDUK POPULATION

Tabel 3.1.1 Penduduk, Laju Pertumbuhan Penduduk, Distribusi Persentase Penduduk, Kepadatan Penduduk, Rasio Jenis Kelamin Penduduk Menurut Kecamatan di Kabupaten Tanggamus, 2022
Population, Population Growth Rate, Percentage Distribution of Population, Population Density, and Population Sex Ratio by Subdistrict in Tanggamus Regency, 2022

Kecamatan Subdistrict	Penduduk Population	Laju Pertumbuhan Penduduk per Tahun 2021–2022 Annual Population Growth Rate (%) 2021–2022
(1)	(2)	(3)
Wonosobo	42 095	1,10
Semaka	40 277	1,10
Bandar Negeri Semuong	17 623	1,10
Kota Agung	48 077	1,10
Pematang Sawa	18 184	1,10
Kota Agung Timur	22 006	1,10
Kota Agung Barat	23 289	1,10
Pulau Panggung	41 105	1,10
Ulubelu	44 667	1,10
Air Naningan	31 853	1,10
Talang Padang	54 348	1,10
Sumberejo	36 767	1,10
Gisting	43 898	1,10
Gunung Alip	22 588	1,10
Pugung	67 487	1,09
Bulok	24 615	1,10
Cukuh Balak	25 336	1,10
Kelumbayan	12 477	1,09
Limau	22 092	1,10
Kelumbayan Barat	14 114	1,10
Tanggamus	652 898	1,10

Lanjutan Tabel/*Continued Table 3.1.1*

Kecamatan <i>Subdistrict</i>	Persentase Penduduk <i>Percentage of Total Population</i>	Kepadatan Penduduk per km ² <i>Population Density per sq.km</i>
(1)	(7)	(8)
Wonosobo	6,45	200,81
Semaka	6,17	235,68
Bandar Negeri Semuong	2,70	179,61
Kota Agung	7,36	624,94
Pematang Sawa	2,79	98,14
Kota Agung Timur	3,37	300,10
Kota Agung Barat	3,57	229,90
Pulau Panggung	6,30	94,02
Ulubelu	6,84	138,25
Air Naningan	4,88	170,93
Talang Padang	8,32	1204,25
Sumberejo	5,63	647,65
Gisting	6,72	1349,46
Gunung Alip	3,46	879,60
Pugung	10,34	290,39
Bulok	3,77	476,30
Cukuh Balak	3,88	189,41
Kelumbayan	1,91	103,04
Limau	3,38	91,82
Kelumbayan Barat	2,16	262,98
Tanggamus	100,00	140,26

Lanjutan Tabel/*Continued Table 3.1.1*

Kecamatan <i>Subdistrict</i>	Rasio Jenis Kelamin Penduduk <i>Population Sex Ratio</i>
(1)	(11)
Wonosobo	108,88
Semaka	106,64
Bandar Negeri Semuong	109,47
Kota Agung	106,70
Pematang Sawa	113,35
Kota Agung Timur	103,70
Kota Agung Barat	109,78
Pulau Panggung	105,73
Ulubelu	107,61
Air Naningan	107,67
Talang Padang	104,94
Sumberejo	105,28
Gisting	105,73
Gunung Alip	106,13
Pugung	107,54
Bulok	105,86
Cukuh Balak	107,86
Kelumbayan	111,06
Limau	108,08
Kelumbayan Barat	107,72
Tanggamus	107,07

- Catatan/*Note*:
 1 Hasil Sensus Penduduk (SP) 2021 (September)/*The Result of 2021 Population Census (September)*
 2 Hasil Proyeksi Penduduk Interim 2021–2023 (Pertengahan tahun/Juni)/*The result of Interim Population Projection 2021–2023 (mid year/June)*
 3 Laju pertumbuhan penduduk dihitung berdasarkan penduduk tahun 2010 (Mei) dibandingkan dengan penduduk tahun 2021 (September)/ *The growth rate refers to the change of the population in 2010 (May) to the population in 2021 (September)*
 4 Laju pertumbuhan penduduk dihitung berdasarkan penduduk tahun 2021 (September) dibandingkan dengan penduduk tahun 2022 (Juni)/ *The growth rate refers to the change of the population in 2021 (September) to the population in 2022 (June)*
 5 Luas provinsi berdasarkan Peraturan Menteri Dalam Negeri Nomor 72 Tahun 2020 tanggal 25 Oktober 2020/Province area Based on Minister of Home Affairs Regulation Number 72/2020, October 25th, 2020
- Sumber/*Source*: BPS dan Kementerian Dalam Negeri/*BPS-Statistics Indonesia and Ministry of Home Affairs*

Tabel 3.1.2 **Jumlah Penduduk Menurut Kelompok Umur dan Jenis Kelamin di Kabupaten Tanggamus, 2022**
Table 3.1.2 **Population by Age Groups and Sex in Tanggamus Regency, 2022**

Kelompok Umur Age Groups	Jenis Kelamin/Sex		
	Laki-Laki Male	Perempuan Female	Jumlah Total
(1)	(2)	(3)	(4)
0–4	28.236	26.869	55.105
5–9	28.795	27.241	56.036
10–14	26.909	25.799	52.708
15–19	27.329	25.353	52.682
20–24	28.155	25.966	54.121
25–29	27.630	24.952	52.582
30–34	28.719	25.560	54.279
35–39	25.778	23.155	48.933
40–44	24.639	22.405	47.044
45–49	21.385	20.143	41.528
50–54	19.069	18.532	37.601
55–59	16.117	15.257	31.374
60–64	13.032	12.314	25.346
65–69	9.524	8.909	18.433
70–74	6.285	6.293	12.578
75+	5.996	6.552	12.548
Tanggamus	337.598	315.300	652.898

Catatan/Note: : Hasil Proyeksi Penduduk Interim 2021–2023 (Pertengahan tahun/Juni)/ The result of Interim Population Projection 2021–2023 (mid year/June)

Sumber/Source: : BPS/ BPS-Statistics Indonesia

**3.2 KETENAGAKERJAAN
EMPLOYMENT**

Tabel 3.2.1 Jumlah Penduduk Berumur 15 Tahun Keatas Menurut Jenis Kegiatan Selama Seminggu yang Lalu dan Jenis Kelamin di Kabupaten Tanggamus, 2022
Population Aged 15 Years and Over by Type of Activity During The Previous Week and Sex in Tanggamus Regency, 2022

Kegiatan Utama <i>Main Activity</i>	Jenis Kelamin/Sex		
	Laki-Laki <i>Male</i>	Perempuan <i>Female</i>	Laki-Laki+ Perempuan <i>Male+Female</i>
(1)	(2)	(3)	(4)
I. Angkatan Kerja/<i>Economically Active</i>	209 241	109 373	318 614
1. Bekerja/ <i>Working</i>	204 336	102 488	306 824
2. Pengangguran Terbuka/ <i>Unemployment</i>	4 905	6 885	11 790
II. Bukan Angkatan Kerja/<i>Not Economically Active</i>	32 411	111 321	143 732
1. Sekolah/ <i>Attending School</i>	15 915	16 045	31 960
2. Mengurus Rumah Tangga/ <i>Housekeeping</i>	3 898	89 239	93 137
3. Lainnya/ <i>Others</i>	12 598	6 037	18 635
Jumlah/<i>Total</i>	241 652	220 694	462 346

Catatan/*Note*:

Sumber/*Source*: BPS, Survei Angkatan Kerja Nasional (Sakernas) Agustus/BPS-Statistics Indonesia, August National Labor Force Survey

Tabel
Table 3.2.2

Penduduk Berumur 15 Tahun ke Atas Menurut Pendidikan Tertinggi yang Ditamatkan dan Jenis Kegiatan Selama Seminggu yang Lalu di Kabupaten Tanggamus, 2022
Population 15 Years of Age and Over by Educational Attainment and Type of Activity During the Previous Week in Tanggamus Regency, 2022

Pendidikan Tertinggi yang Ditamatkan ¹ Educational Attainment ¹	Angkatan Kerja/Economically Active			Persentase Bekerja terhadap Angkatan Kerja Percentage of Working to Economically Active
	Bekerja Working	Pengangguran ² Unemployment ²	Jumlah Angkatan Kerja Total of Economically Active	
(1)	(2)	(3)	(4)	(5)
0	144.900	1.506	146.406	98,97
1	63.759	818	64.577	98,73
2	79.322	9.104	88.426	89,70
3	18.843	362	19.205	98,12
Jumlah/Total	306.824	11.790	318.614	96,30

Lanjutan Tabel/*Continued Table 3.2.2*

Pendidikan Tertinggi yang Ditamatkan ¹ Educational Attainment ¹	Bukan Angkatan Kerja Not Economically Active	Jumlah Total	Persentase Angkatan Kerja terhadap Penduduk Usia Kerja Percentage of Economically Active to Working Age Population
(1)	(6)	(7)	(8)
0	65.151	211.557	69,20
1	48.429	113.006	57,14
2	27.352	115.778	76,38
3	2.800	22.005	87,28
Jumlah/Total	143.732	462.346	68,91

Catatan/Note: ¹ 0. ≤ Sekolah Dasar (SD)/≤ *Primary School*
 1. Sekolah Menengah Pertama/*Junior High School*
 2. Sekolah Menengah Atas/*Senior High School*
 3. Perguruan Tinggi/*Collage*
² 1. Mencari pekerjaan/*Looking for work*
 2. Mempersiapkan usaha/*Establishing a new business/firm*
 3. Merasa tidak mungkin mendapat pekerjaan/*Feeling hopeless in looking for work (discouraged job seekers)*
 4. Sudah punya pekerjaan tetapi belum mulai bekerja/*Having job already but not starting to work yet*
 Sumber/Source: BPS, Survei Angkatan Kerja Nasional (Sakernas) Agustus/BPS-Statistics Indonesia, August National Labor Force Survey

Tabel
Table 3.2.3**Penduduk Berumur 15 Tahun Ke Atas yang Bekerja Selama Seminggu yang Lalu Menurut Status Pekerjaan Utama dan Jenis Kelamin di Kabupaten Tanggamus, 2022**
Population 15 Years of Age and Over who Worked During The Previous Week by Main Employment Status and Sex in Tanggamus Regency, 2022

Status Pekerjaan Utama Main Employment Status	Laki-Laki Male	Perempuan Female	Jumlah Total
(1)	(2)	(3)	(4)
Berusaha sendiri <i>Own account worker</i>	55 488	18 550	74 038
Berusaha dibantu buruh tidak tetap/buruh tidak dibayar <i>Employer assisted by temporary worker/unpaid worker</i>	63 744	12 665	76 409
Berusaha dibantu buruh tetap/buruh dibayar <i>Employer assisted by permanent worker/paid worker</i>	3 726	1 407	5 133
Buruh/Karyawan/Pegawai/ <i>Employee</i>	32 092	21 327	53 419
Pekerja bebas <i>Casual worker</i>	24 235	2 935	27 170
Pekerja keluarga/tak dibayar <i>Family worker/unpaid worker</i>	25 051	45 604	70 655
Jumlah/Total	204 336	102 488	306 824

Catatan/Note: ...

Sumber/Source: BPS, Survei Angkatan Kerja Nasional (Sakernas) Agustus/BPS-Statistics Indonesia, August National Labor Force Survey

Tabel
Table 3.2.4

Jumlah Pencari Kerja Terdaftar Menurut Tingkat Pendidikan Tertinggi Yang Ditamatkan dan Jenis Kelamin di Kabupaten Tanggamus, 2021 dan 2022
Number of Registered Job Applicants by Educational Attainment and Sex in Tanggamus Regency, 2021 and 2022

Tingkat Pendidikan <i>Educational Level</i>	2021		Jumlah <i>Total</i>
	Laki-laki <i>Male</i>	Perempuan <i>Female</i>	
(1)	(2)	(3)	(4)
Sekolah Dasar (SD) <i>Primary School</i>	6	5	11
Sekolah Menengah Pertama (SMP)/ Sederajat <i>General Vocational Junior High School</i>	84	69	153
Sekolah Menengah Atas (SMA)/Sederajat <i>General/Vocational Senior High School</i>	855	945	1 800
Sekolah Menengah Atas Kejuruan/ <i>Vocational Senior High School</i>	784	630	1 414
Diploma I, II/Akta I, II,III <i>Diploma I, II/Akta I, II</i>	13	25	38
Universitas <i>University</i>	80	153	143
Jumlah/Total	1 822	1 827	3 649

Lanjutan Tabel/*Continued Table 3.2.4*

Tingkat Pendidikan <i>Educational Level</i>	2022		Jumlah <i>Total</i>
	Laki-laki <i>Male</i>	Perempuan <i>Female</i>	
(1)	(2)	(3)	(4)
Sekolah Dasar (SD) <i>Primary School</i>	17	1	18
Sekolah Menengah Pertama (SMP)/ Sederajat <i>General Vocational Junior High School</i>	110	101	211
Sekolah Menengah Atas (SMA)/Sederajat <i>General/Vocational Senior High School</i>	877	819	1 696
Sekolah Menengah Atas Kejuruan/ <i>Vocational Senior High School</i>	889	593	1 482
Diploma I, II/Akta I, II, III <i>Diploma I, II/Akta I, II</i>	23	26	49
Universitas <i>University</i>	62	98	160
Jumlah/Total	1 978	1 638	3 616

Sumber/*Source*: Dinas Tenaga Kerja Kabupaten Tanggamus/*Labour Service of Tanggamus Regency*

BAB
Chapter

04


**SOSIAL DAN
KESEJAHTERAAN RAKYAT**

SOCIAL AND WELFARE

JUMLAH SEKOLAH

Number of School

2022/2023



Sumber/Source: Kementerian Pendidikan dan Kebudayaan, Sistem Data Pokok Pendidikan, data semester ganjil/
Ministry of Educations and Culture, Basic Education Data System, odd semester

PENJELASAN TEKNIS

1. Jenjang Pendidikan Formal terdiri atas pendidikan dasar, pendidikan menengah, dan pendidikan tinggi. Jenis pendidikan yang diajarkan mencakup pendidikan umum, kejuruan, akademik, profesi, vokasi, keagamaan, dan khusus.
2. Pendidikan Dasar berbentuk Sekolah Dasar (SD) dan Madrasah Ibtidaiyah (MI) atau bentuk lain yang sederajat serta Sekolah Menengah Pertama (SMP) dan Madrasah Tsanawiyah (MTs), atau bentuk lain yang sederajat.
3. Pendidikan Menengah berbentuk Sekolah Menengah Atas (SMA), Madrasah Aliyah (MA), Sekolah Menengah Kejuruan (SMK), dan Madrasah Aliyah Kejuruan (MAK), atau bentuk lain yang sederajat.
4. Pendidikan Tinggi merupakan jenjang pendidikan setelah pendidikan menengah yang mencakup program pendidikan diploma, sarjana, magister, spesialis, dan doktor yang diselenggarakan oleh perguruan tinggi. Perguruan tinggi dapat berbentuk akademi, politeknik, sekolah tinggi, institut, atau universitas.
5. Angka Melek Huruf merupakan proporsi penduduk usia 15 tahun ke atas yang mempunyai kemampuan membaca dan menulis huruf latin dan huruf lainnya, tanpa harus mengerti apa

TECHNICAL NOTES

1. *The Formal Education Level consists of primary education, secondary education, and high education. The kind of education that taught consists of general education, vocational, academic, professional, religious, and specific education.*
2. *The Primary Education consists of Elementary School and Islamic Elementary School or other equivalent forms and Junior High School and MTs, or other equivalent forms.*
3. *The Secondary Education consists of the senior high school, MA, Vocational School, and Vocational Madrasah Aliyah, or other equivalent forms.*
4. *The High Education consists of the education level after the secondary education that consists of diplomas, bachelor, master, specialist, and doctoral degrees that are held by the college. The colleges can be academy, polytechnic, high school, institute, or university.*
5. *Literacy rate is the proportion of population aged 15 years and over who have the ability to read and write Latin letters and other letters, without having to understand what is read / written*

yang di baca/ditulisnya terhadap penduduk usia 15 tahun ke atas. Kegunaannya untuk melihat pencapaian indikator dasar yang telah dicapai oleh suatu daerah, karena membaca merupakan dasar utama dalam memperluas ilmu pengetahuan. AMH merupakan indikator penting untuk melihat sejauh mana penduduk suatu daerah terbuka terhadap pengetahuan.

6. Rumah Sakit adalah tempat pemeriksaan dan perawatan kesehatan, biasanya berada di bawah pengawasan dokter/tenaga medis, yang melayani penderita yang sakit untuk berobat rawat jalan atau rawat inap.
7. Rumah Sakit Bersalin adalah rumah sakit khusus untuk persalinan, dilengkapi pelayanan spesialis pemeriksaan kehamilan, persalinan, rawat inap dan rawat jalan ibu dan anak yang berada di bawah pengawasan dokter spesialis kandungan.
8. Rumah Bersalin adalah sarana pelayanan kesehatan dengan izin sebagai rumah bersalin, dilengkapi pelayanan pemeriksaan kehamilan, persalinan serta pemeriksaan ibu dan anak yang berada di bawah pengawasan bidan senior.
9. Poliklinik adalah sarana kesehatan yang dipakai untuk pelayanan berobat jalan, biasanya berada di bawah pengawasan dokter/

to the population aged 15 years and over. Its usefulness is to see the achievement of basic indicators that have been achieved by an area, because reading is the main basis in expanding knowledge. AMH is an important indicator to see the extent to which residents of an area are open to knowledge.

6. *Hospital is a place for health check, usually controlled/supervised by doctors/medical personnel to serve the ill patients to get outpatient or inpatient treatment services.*
7. *Maternity Hospital is a specialized hospital for childbirth, has specialist inspection service to pregnancy, childbirth, hospitalization and outpatient for mothers and children that is under the supervision of an obstetrician.*
8. *Maternity House is health care facility with a license as a maternity house, equipped with prenatal care, childbirth and examination of mothers and children which is under the supervision of a senior midwife.*
9. *Polyclinic is a health facility in which to get outpatient services, usually under the control of doctor/medical personnel.*

tenaga medis.

10. Puskesmas (Pusat Kesehatan Masyarakat) adalah unit pelaksana teknis dinas kesehatan kabupaten/ kota yang mempunyai fungsi utama sebagai penyelenggara pelayanan kesehatan tingkat pertama. Wilayah kerja puskesmas maksimal adalah satu kecamatan dan untuk dapat menjangkau wilayah kerjanya, puskesmas mempunyai jaringan pelayanan yang meliputi unit Puskesmas Pembantu (Pustu), unit Puskesmas Keliling (Puskel), dan unit bidan desa/komunitas (Peraturan Menteri Kesehatan RI No. 75 Tahun 2015 Tentang Pusat Kesehatan Masyarakat).
 11. Apotek adalah suatu tempat tertentu yang digunakan untuk melakukan pekerjaan kefarmasian, dan penyaluran/ penjualan obat atau bahan farmasi dan perbekalan kesehatan lainnya kepada masyarakat yang dikelola oleh tenaga apoteker (Peraturan Menteri Kesehatan RI No. 1332 Tahun 2002 Tentang Perubahan Atas Peraturan Menteri Kesehatan RI No. 922/MENKES/PER/X/1993 Tentang Ketentuan dan Tata Cara Pemberian Izin Apotek).
 12. Garis Kemiskinan merupakan representasi dari jumlah rupiah minimum yang dibutuhkan untuk memenuhi kebutuhan pokok minimum makanan yang setara dengan 2100 kilokalori per
10. *Public Health Center is technical implementation unit of regency health department that have the primary function as a first-level health care providers. The working area standard of public health center is one district and to reach their working areas, public health centers have a service network covering subsidiary of public health center, mobile public health center units, and midwife units (Regulation of the Minister of Health of Indonesia Number 75 Year 2015 about Public Health Center).*
 11. *Pharmacy is a specific place that is used for pharmaceutical jobs, and distribution/sale of drugs/ pharmaceuticals and other medical supplies to people that are administered by trained pharmacist (Regulation of the Minister of Health of Indonesia Number 1332 Year 2002 about the Changes of Regulation of the Minister of Health of Indonesia Number 922/MENKES/PER/X/1993 about Pro-vision and Procedures for Administration of Licensed Pharmacies).*
 12. *The Poverty Line is a representation of the minimum rupiah needed to meet the minimum basic food needs which are equal to 2100 kilocalories per capita per day and non-food basic needs. -Rule: GK = GKM +*

kapita per hari dan kebutuhan pokok bukan makanan.

–Rumusan : $GK = GKM + GKNM$

dimana : GKM = Garis kemiskinan makanan ; GKNM = Garis Kemiskinan non makanan

–Kegunaannya adalah untuk mengukur beberapa indikator kemiskinan, seperti jumlah dan persentase penduduk miskin (headcount index–Po), indeks kedalaman kemiskinan (poverty gap index–P1), dan indeks keparahan kemiskinan (poverty severity index–P2).

–Selain dari Susenas Modul Konsumsi dan Kor, variabel lain untuk menyusun indikator kemiskinan diperoleh dari Survei Paket Komoditi Kebutuhan Dasar (SPKKD).

13. Garis kemiskinan menunjukkan jumlah rupiah minimum yang dibutuhkan untuk memenuhi kebutuhan pokok minimum makanan yang setara dengan 2100 kilokalori per kapita per hari dan kebutuhan pokok bukan makanan. Penduduk yang memiliki rata-rata pengeluaran konsumsi per kapita per bulan di bawah garis kemiskinan dikategorikan sebagai penduduk miskin.
14. Indeks Kedalaman Kemiskinan (Poverty Gap Index/P1) merupakan ukuran rata-rata kesenjangan pengeluaran masing-masing penduduk miskin terhadap garis kemiskinan.

GKNM where: QCC = Food poverty line; GKNM = Non food poverty line

–The purpose is to measure several indicators of poverty, such as the number and percentage of poor people (headcount index–Po), poverty depth index (poverty gap index–P1), and poverty severity index (P2).

–In addition to the Consumption and Core Module Susenas, other variables for compiling poverty indicators were obtained from the Basic Needs Commodity Package Survey (SPKKD).

13. *The poverty line shows the minimum rupiah needed to meet minimum basic food needs which is equal to 2100 kilocalories per capita per day and non–food basic needs. People who have an average per capita consumption expenditure per month below the poverty line are categorized as poor.*
14. *The Poverty Gap Index (P1) is a measure of the average expenditure gap of each poor population against the poverty line.*

$$P_1 = \frac{1}{n} \sum_{i=1}^q \left[\frac{z - y_i}{z} \right]$$

Dimana:

P_1 = Indeks kedalaman kemiskinan

z = Garis kemiskinan

y_i = Rata-rata pengeluaran perkapita sebulan penduduk yang berada di bawah garis kemiskinan ($i = 1, 2, 3, \dots, q$); $y_i < z$

q = Banyaknya penduduk yang berada di bawah garis kemiskinan

n = Jumlah penduduk

$$P_1 = \frac{1}{n} \sum_{i=1}^q \left[\frac{z - y_i}{z} \right]$$

Dimana:

P_1 = Indeks kedalaman kemiskinan

z = Garis kemiskinan

y_i = Rata-rata pengeluaran perkapita sebulan penduduk yang berada di bawah garis kemiskinan ($i = 1, 2, 3, \dots, q$); $y_i < z$

q = Banyaknya penduduk yang berada di bawah garis kemiskinan

n = Jumlah penduduk

-Nilai agregat dari poverty gap index menunjukkan biaya mengentaskan kemiskinan dengan membuat target transfer yang sempurna terhadap penduduk miskin dalam hal tidak adanya biaya transaksi dan faktor penghambat. Semakin kecil nilai poverty gap index, semakin besar potensi ekonomi untuk dana pengentasan kemiskinan berdasarkan identifikasi karakteristik penduduk miskin dan juga untuk target sasaran bantuan dan program. Penurunan nilai indeks Kedalaman Kemiskinan mengindikasikan bahwa rata-rata pengeluaran penduduk miskin cenderung makin mendekati garis kemiskinan dan ketimpangan pengeluaran penduduk miskin juga semakin menyempit.

-The aggregate value of the poverty gap index shows the costs of alleviating poverty by making a perfect transfer target for the poor in terms of the absence of transaction costs and inhibiting factors. The smaller the value of the poverty gap index, the greater the economic potential for poverty alleviation funds based on the identification of the characteristics of the poor and also for targeted assistance and programs. The decline in the value of the Poverty Depth index indicates that the average expenditure of the poor tends to get closer to the poverty line and the inequality of expenditure of the poor is also narrowing.

15. Indeks Keparahan Kemiskinan (Poverty Severity Index/

15. *The Poverty Severity Index (P2) is an index that provides information*

P2) merupakan indeks yang memberikan informasi mengenai gambaran penyebaran pengeluaran di antara penduduk miskin.

$$P_2 = \frac{1}{n} \sum_{i=1}^q \left[\frac{z - y_i}{z} \right]^2$$

Dimana:

P_2 = Indeks keparahan kemiskinan

z = Garis kemiskinan

y_i = Rata-rata pengeluaran perkapita sebulan penduduk yang berada di bawah garis kemiskinan ($i = 1, 2, 3, \dots, q$); $y_i < z$

q = Banyaknya penduduk yang berada di bawah garis kemiskinan

n = Jumlah penduduk

-Kegunaannya memberikan informasi yang saling melengkapi pada insiden kemiskinan. Sebagai contoh, mungkin terdapat kasus bahwa beberapa kelompok penduduk miskin memiliki insiden kemiskinan yang tinggi tetapi jurang kemiskinannya (poverty gap) rendah, sementara kelompok penduduk lain mempunyai insiden kemiskinan yang rendah tetapi memiliki jurang kemiskinan yang tinggi bagi penduduk yang miskin. Semakin tinggi nilai indeks, semakin tinggi ketimpangan pengeluaran di antara penduduk miskin.

about the picture of the distribution of spending among the poor.

$$P_2 = \frac{1}{n} \sum_{i=1}^q \left[\frac{z - y_i}{z} \right]^2$$

Dimana:

P_2 = Indeks keparahan kemiskinan

z = Garis kemiskinan

y_i = Rata-rata pengeluaran perkapita sebulan penduduk yang berada di bawah garis kemiskinan ($i = 1, 2, 3, \dots, q$); $y_i < z$

q = Banyaknya penduduk yang berada di bawah garis kemiskinan

n = Jumlah penduduk

- Its usefulness provides complementary information on poverty incidents. For example, there may be cases that some groups of poor people have high incidence of poverty but low poverty gap, while other population groups have low incidence of poverty but have high poverty gap for poor people. The higher the index value, the higher the disparity in expenditure among the poor.

ULASAN**DESCRIPTION****Pendidikan**

Pada tahun ajaran 2022/2023, terdapat TK sebanyak 132 sekolah dengan jumlah murid 5.336 dan jumlah guru 557. Di tingkat SD, terdapat 404 sekolah, dengan jumlah murid 56.389 dan guru 4.739. Di tingkat SMP yang berjumlah 83 sekolah dengan jumlah murid 18.503 dan jumlah guru 1.479. Untuk SMA terdapat 26 sekolah dengan jumlah murid 9.342 dan jumlah guru 658. Untuk SMK terdapat 27 sekolah dengan jumlah murid 7.871 dan jumlah guru 542. Untuk SLB terdapat 1 sekolah, dengan jumlah murid 112, dan jumlah guru 13.

Pada tahun ajaran 2022/2023 Di tingkat RA, terdapat 16 sekolah, dengan jumlah murid 576 dan guru 59. Di tingkat MI yang berjumlah 56 sekolah dengan jumlah murid 8.875 dan jumlah guru 679. Untuk tingkat MTS terdapat 47 sekolah dengan jumlah murid 9.872 dan jumlah guru 898. Untuk MA terdapat 22 sekolah dengan jumlah murid 3.733 dan jumlah guru 449.

Kesehatan

Jumlah desa/kelurahan yang memiliki fasilitas kesehatan pada tahun 2021 berdasarkan hasil pendataan PODES, rumah sakit (2 desa), poliklinik (12 desa), puskesmas (25 desa), puskesmas pembantu (53 desa), apotek (15 desa).

Education

In the 2022/2023 school year, there were 132 kindergartens with 5,336 students and 557 teachers. At the Primary School level, there were 404 schools, with 56,389 students and 4,739 teachers. At the junior high school level, there are 83 schools with 18,503 students and 1,479 teachers. For SMA there are 26 schools with 9,342 students and 658 teachers. For SMK there are 27 schools with 7,871 students and 542 teachers. For SLB there is 1 school, with 112 students and 13 teachers.

In the 2022/2023 school year At the RA level, there are 16 schools, with 576 students and 59 teachers. At the MI level, there are 56 schools with 8,875 students and 679 teachers. For the MTS level there are 47 schools with 9,872 students and the number of teachers 898. For MA there are 22 schools with 3,733 students and 449 teachers.

Health

The number of villages / kelurahan that have health facilities in 2021 is based on PODES data collection, hospitals (2 villages), polyclinics (12 villages), puskesmas (25 villages), auxiliary puskesmas (53 villages), pharmacies (15 villages).

Agama dan Sosial Lainnya

Mayoritas penduduk di Kabupaten Tanggamus beragama Islam (620.832 jiwa). Jumlah tempat peribadatan di Kabupaten Tanggamus didominasi oleh masjid dan mushola, dengan jumlah masjid sebanyak 929 dan mushola sebanyak 648.

Jumlah desa/kelurahan yang mengalami bencana alam pada tahun 2021 berdasarkan hasil pendataan PODES, bencana banjir ada 37 desa, gempa bumi ada 23 desa, dan tanah longsor sebanyak 13 desa.

Kemiskinan

Persentase penduduk miskin di Kabupaten Tanggamus dari tahun 2015 sampai dengan 2021 mengalami penurunan, dari tahun ke tahun. Jika pada tahun 2015 terdapat 14,26 persen penduduk miskin, pada tahun 2021 terdapat 11,81 persen penduduk miskin. Sedangkan pada tahun 2022 terdapat 10,98 persen penduduk miskin.

Religion and Other Social Affairs

The majority of the population in Tanggamus district are Muslim (620,832 people). The number of places of worship in Tanggamus district is dominated by mosques and prayer rooms, with 929 mosques and 648 prayers.

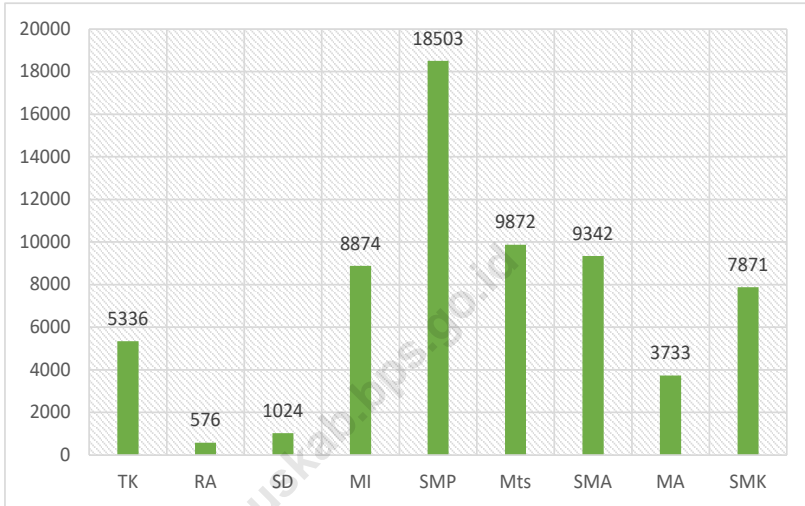
The number of villages / kelurahan that experienced natural disasters in 2021 was based on the results of data collection of PODES, floods, there were 37 villages, there were 23 earthquakes, and landslides as many as 13 villages.

Poverty

The percentage of poor population in Tanggamus district from 2015 to 2021 has decreased, from year to year. If in 2015 there were 14.26 percent of the poor population, in 2021 there were 11.81 percent of the poor population. While in 2022 there were 10.98 percent of the poor population.

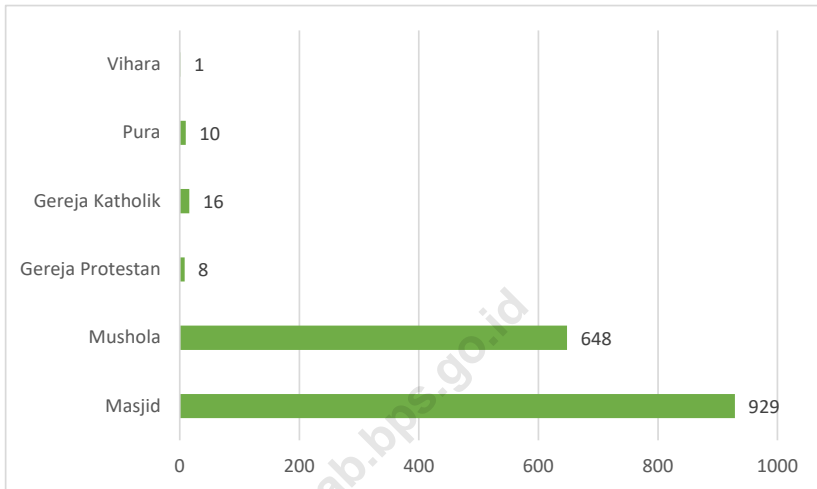
Gambar 4.1
Figures

**Jumlah Murid Menurut Jenjang Pendidikan di
Kabupaten Tanggamus 2022/2023**
*Number of Pupils by Kind of School Area in Tanggamus
Regency 2022/2023*



Sumber/Source : Kementerian Pendidikan dan Kebudayaan, Data Semester Ganjil/Ministry of Educations and Culture, Odd semester report data

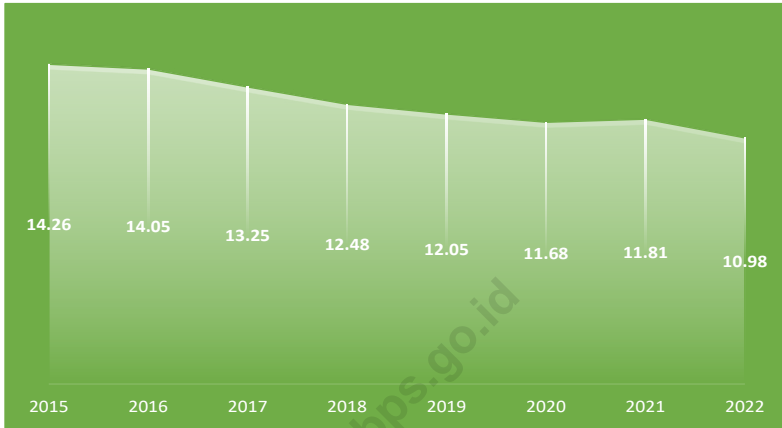
Gambar 4.2 Jumlah Tempat Peribadatan di Kabupaten Tanggamus, 2022
Figures **Number of Places of Worship by in Tanggamus Regency, 2022**



Sumber/Source : Kementerian Agama Kabupaten Tanggamus/ Ministry of Religion Affairs of Tanggamus Regency

Gambar
Figures 4.3

**Persentase Penduduk Miskin di Kabupaten
Tanggamus, 2015–2022**
*Percentage of Poor People in Tanggamus Regency,
2015–2022*



Sumber/Source : BPS, Survei Sosial Ekonomi Nasional Maret/BPS–Statistics Indonesia, March National Socioeconomic Survey

4.1 PENDIDIKAN EDUCATION

Tabel 4.1.1
Table

Jumlah Sekolah, Guru, dan Murid Taman Kanak-Kanak (TK) di Bawah Kementerian Pendidikan, Kebudayaan, Riset, dan Teknologi Menurut Kecamatan di Kabupaten Tanggamus, 2021/2022 dan 2022/2023
Number of Schools, Teachers, and Pupils in Kindergarten Under The Ministry of Education, Culture, Research, and Technology by Subdistrict in Tanggamus Regency, 2021/2022 and 2022/2023

Kecamatan Subdistrict	Sekolah/Schools					
	Negeri/Public		Swasta/Private		Jumlah/Total	
	2021/2022	2022/2023	2021/2022	2022/2023	2021/2022	2022/2023
(1)	(2)	(3)	(4)	(5)	(6)	(7)
Wonosobo	-	-	4	4	4	4
Semaka	-	-	13	13	13	13
Bandar Negeri Semuong	-	-	4	4	4	4
Kota Agung	-	-	9	9	9	9
Pematang Sawa	-	-	-	-	-	-
Kota Agung Timur	2	2	3	3	5	5
Kota Agung Barat	1	1	1	1	2	2
Pulau Panggung	-	-	8	8	8	8
Ulu Belu	-	-	16	17	16	17
Air Nanningan	-	-	10	10	10	10
Talang Padang	-	-	11	11	11	11
Sumberejo	1	1	10	11	11	12
Gisting	1	1	10	10	11	11
Gunung Alip	-	-	3	3	3	3
Pugung	-	-	15	15	15	15
Bulok	-	-	1	1	1	1
Cukuh Balak	-	-	1	1	1	1
Kelumbayan	-	-	-	-	-	-
Limau	-	-	5	5	5	5
Kelumbayan Barat	-	-	1	1	1	1
Tanggamus	5	5	125	127	130	132

Lanjutan Tabel/Continued Table 4.1.1

Kecamatan Subdistrict	Guru ¹ /Teachers ¹					
	Negeri/Public		Swasta/Private		Jumlah/Total	
	2021/2022	2022/2023	2021/2022	2022/2023	2021/2022	2022/2023
(1)	(8)	(9)	(10)	(11)	(12)	(13)
Wonosobo	-	-	16	17	16	17
Semaka	-	-	46	48	46	48
Bandar Negeri Semuong	-	-	16	19	16	19
Kota Agung	-	-	55	60	55	60
Pematang Sawa	-	-	-	-	-	-
Kota Agung Timur	14	15	12	13	26	28
Kota Agung Barat	5	6	5	5	10	11
Pulau Panggung	-	-	35	32	35	32
Ulu Belu	-	-	58	60	58	60
Air Nanningan	-	-	35	31	35	31
Talang Padang	-	-	48	53	48	53
Sumberejo	4	6	40	45	44	51
Gisting	4	4	53	57	57	61
Gunung Alip	-	-	10	9	10	9
Pugung	-	-	44	45	44	45
Bulok	-	-	3	4	3	4
Cukuh Balak	-	-	4	8	4	8
Kelumbayan	-	-	-	-	-	-
Limau	-	-	14	13	14	13
Kelumbayan Barat	-	-	5	6	5	6
Tanggamus	27	31	499	525	526	557

Lanjutan Tabel/*Continued Table* 4.1.1

Kecamatan Subdistrict	Murid/Pupils					
	Negeri/Public		Swasta/Private		Jumlah/Total	
	2021/2022	2022/2023	2021/2022	2022/2023	2021/2022	2022/2023
(1)	(14)	(15)	(16)	(17)	(18)	(19)
Wonosobo	-	-	142	213	142	213
Semaka	-	-	401	436	401	436
Bandar Negeri Semuong	-	-	134	157	134	157
Kota Agung	-	-	572	664	572	664
Pematang Sawa	-	-	-	-	-	-
Kota Agung Timur	84	130	114	128	198	258
Kota Agung Barat	15	26	48	66	63	92
Pulau Panggung	-	-	298	309	298	309
Ulu Belu	-	-	539	659	539	659
Air Nainingan	-	-	308	289	308	289
Talang Padang	-	-	403	429	403	429
Sumberejo	43	37	383	451	426	488
Gisting	32	32	532	577	564	609
Gunung Alip	-	-	115	117	115	117
Pugung	-	-	407	478	407	478
Bulok	-	-	44	35	44	35
Cukuh Balak	-	-	65	61	65	61
Kelumbayan	-	-	-	-	-	-
Limau	-	-	151	166	151	166
Kelumbayan Barat	-	-	67	101	67	101
Tanggamus	174	225	4 723	5 336	4 897	5 336

Catatan/Note: ¹ Jumlah guru termasuk kepala sekolah dan guru/*The total of teachers including headmaster and teacher*
 Sumber/Source: Kementerian Pendidikan, Kebudayaan, Riset, dan Teknologi, Data Semester Ganjil/*Ministry of Education, Culture, Research, and Technology, Odd semester report data*

Tabel
Table 4.1.2

**Jumlah Sekolah, Guru, dan Murid Raudatul Athfal (RA)
di Bawah Kementerian Agama Menurut Kecamatan di
Kabupaten Tanggamus, 2021/2022 dan 2022/2023**
*Number of Schools, Teachers, and Pupils in Raudatul Athfal
(RA) Under The Ministry of Religious Affairs by Subdistrict in
Tanggamus Regency, 2021/2022 and 2022/2023*

Kecamatan Subdistrict	Sekolah/Schools		Guru/Teachers		Murid/Pupils	
	2021/2022	2022/2023	2021/2022	2022/2023	2021/2022	2022/2023
(1)	(2)	(3)	(4)	(5)	(6)	(7)
Wonosobo	2	2	7	7	64	76
Semaka	1	1	2	2	24	36
Bandar Negeri Semuong	–	–	–	–	–	–
Kota Agung	1	1	4	5	33	32
Pematang Sawa	1	1	4	4	42	29
Kota Agung Timur	–	–	–	–	–	–
Kota Agung Barat	–	–	–	–	–	–
Pulau Panggung	–	–	–	–	–	–
Ulu Belu	–	–	–	–	–	–
Air Nanningan	–	–	–	–	–	–
Talang Padang	–	–	–	–	–	–
Sumberejo	–	–	–	–	–	–
Gisting	1	1	2	5	3	22
Gunung Alip	–	–	–	–	–	–
Pugung	6	6	24	25	147	209
Bulok	4	4	7	11	180	172
Cukuh Balak	–	–	–	–	–	–
Kelumbayan	–	–	–	–	–	–
Limau	–	–	–	–	–	–
Kelumbayan Barat	–	–	–	–	–	–
Tanggamus	16	16	50	59	493	576

Catatan/Note: Seluruh Raudatul Athfal (RA) berstatus swasta/All Raudatul Athfal (RA) are private

Sumber/Source: Kementerian Agama, Data Semester Ganjil/Ministry of Religious Affairs, Odd semester report data

Tabel 4.1.3
Table

Jumlah Sekolah, Guru, dan Murid Sekolah Dasar (SD) di Bawah Kementerian Pendidikan, Kebudayaan, Riset, dan Teknologi Menurut Kecamatan di Kabupaten Tanggamus, 2021/2022 dan 2022/2023
Number of Schools, Teachers, and Pupils in Elementary Schools Under The Ministry of Education, Culture, Research, and Technology by Subdistrict in Tanggamus Regency, 2021/2022 and 2022/2023

Kecamatan Subdistrict	Sekolah/Schools					
	Negeri/Public		Swasta/Private		Jumlah/Total	
	2021/2022	2022/2023	2021/2022	2022/2023	2021/2022	2022/2023
(1)	(2)	(3)	(4)	(5)	(6)	(7)
Wonosobo	25	25	2	2	27	27
Semaka	30	30	–	–	30	30
Bandar Negeri Semuong	13	13	–	–	13	13
Kota Agung	17	17	3	3	20	20
Pematang Sawa	15	15	1	1	16	16
Kota Agung Timur	13	13	–	–	13	13
Kota Agung Barat	13	13	–	–	13	13
Pulau Panggung	32	32	–	–	32	32
Ulu Belu	32	32	–	–	32	32
Air Nanningan	20	20	–	–	20	20
Talang Padang	20	18	1	1	21	19
Sumberejo	24	24	–	–	24	24
Gisting	19	19	2	2	21	21
Gunung Alip	13	13	–	–	13	13
Pugung	39	36	–	–	39	36
Bulok	17	17	–	–	17	17
Cukuh Balak	25	25	–	–	25	25
Kelumbayan	11	11	–	–	11	11
Limau	16	16	–	–	16	16
Kelumbayan Barat	6	6	–	–	6	6
Tanggamus	400	395	9	9	409	404

Lanjutan Tabel/Continued Table 4.1.3

Kecamatan Subdistrict	Guru ¹ /Teachers ¹					
	Negeri/Public		Swasta/Private		Jumlah/Total	
	2021/2022	2022/2023	2021/2022	2022/2023	2021/2022	2022/2023
(1)	(8)	(9)	(10)	(11)	(12)	(13)
Wonosobo	286	299	16	16	302	315
Semaka	332	342	–	–	332	342
Bandar Negeri Semuong	164	164	–	–	164	164
Kota Agung	247	263	54	58	301	321
Pematang Sawa	129	137	7	6	136	143
Kota Agung Timur	153	158	–	–	153	158
Kota Agung Barat	148	157	–	–	148	157
Pulau Panggung	312	331	–	–	312	331
Ulu Belu	346	363	–	–	346	363
Air Nanningan	208	219	–	–	208	219
Talang Padang	299	293	10	7	309	300
Sumberejo	232	238	–	–	232	238
Gisting	204	224	34	35	238	259
Gunung Alip	143	146	–	–	143	146
Pugung	446	469	–	–	446	469
Bulok	214	223	–	–	214	223
Cukuh Balak	248	250	–	–	248	250
Kelumbayan	106	109	–	–	106	109
Limau	148	159	–	–	148	159
Kelumbayan Barat	68	73	–	–	68	73
Tanggamus	4 433	4 617	121	122	4 554	4 739

Lanjutan Tabel/*Continued Table 4.1.3*

Kecamatan Subdistrict	Murid/Pupils					
	Negeri/Public		Swasta/Private		Jumlah/Total	
	2021/2022	2022/2023	2021/2022	2022/2023	2021/2022	2022/2023
(1)	(14)	(15)	(16)	(17)	(18)	(19)
Wonosobo	3 486	3 458	340	338	3 826	3 796
Semaka	3 780	3 676	–	–	3 780	3 676
Bandar Negeri Semuong	1 635	1 577	–	–	1 635	1 577
Kota Agung	3 942	3 868	665	656	4 607	4 524
Pematang Sawa	1 423	1 430	83	87	1 506	1 517
Kota Agung Timur	2 076	2 022	–	–	2 076	2 022
Kota Agung Barat	2 057	2 039	–	–	2 057	2 039
Pulau Panggung	4 318	4 214	–	–	4 318	4 214
Ulu Belu	4 572	4 358	–	–	4 572	4 358
Air Nanningan	3 089	3 050	–	–	3 089	3 050
Talang Padang	3 643	3 506	100	118	3 743	3 624
Sumberejo	3 060	3 048	–	–	3 060	3 048
Gisting	2 881	2 825	775	807	3 656	3 632
Gunung Alip	1 840	1 876	–	–	1 840	1 876
Pugung	5 008	4 920	–	–	5 008	4 920
Bulok	2 068	2 076	–	–	2 068	2 076
Cukuh Balak	2 477	2 442	–	–	2 477	2 442
Kelumbayan	839	854	–	–	839	854
Limau	2 132	2 120	–	–	2 132	2 120
Kelumbayan Barat	1 070	1 024	–	–	1 070	1 024
Tanggamus	55 396	54 383	1 963	2 006	57 359	56 389

Catatan/Note: ¹ Jumlah guru termasuk kepala sekolah dan guru/*The total of teachers including headmaster and teacher*
 Sumber/Source: Kementerian Pendidikan, Kebudayaan, Riset, dan Teknologi, data semester ganjil/*Ministry of Education, Culture, Research, and Technology, odd semester report data*

Tabel 4.1.4 Jumlah Sekolah, Guru, dan Murid Madrasah Ibtidaiyah (MI) di Bawah Kementerian Agama Menurut Kecamatan di Kabupaten Tanggamus, 2021/2022 dan 2022/2023
Number of Schools, Teachers, and Pupils in Madrasah Ibtidaiyah (MI) Under The Ministry of Religious Affairs by Subdistrict in Tanggamus Regency, 2021/2022 and 2022/2023

Kecamatan Subdistrict	Sekolah/Schools					
	Negeri/Public		Swasta/Private		Jumlah/Total	
	2021/2022	2022/2023	2021/2022	2022/2023	2021/2022	2022/2023
(1)	(2)	(3)	(4)	(5)	(6)	(7)
Wonosobo	–	–	3	3	3	3
Semaka	–	–	2	2	2	2
Bandar Negeri Semuong	–	–	–	–	–	–
Kota Agung	1	1	2	2	3	3
Pematang Sawa	–	–	2	2	2	2
Kota Agung Timur	–	–	–	–	–	–
Kota Agung Barat	–	–	1	1	1	1
Pulau Panggung	–	–	1	1	1	1
Ulu Belu	–	–	2	2	2	2
Air Nainingan	–	–	2	2	2	2
Talang Padang	–	–	6	6	6	6
Sumberejo	–	–	3	3	3	3
Gisting	1	1	1	1	2	2
Gunung Alip	–	–	2	2	2	2
Pugung	–	–	11	11	11	11
Bulok	–	–	5	5	5	5
Cukuh Balak	–	–	2	2	2	2
Kelumbayan	–	–	4	4	4	4
Limau	–	–	1	1	1	1
Kelumbayan Barat	–	–	4	4	4	4
Tanggamus	2	2	54	54	56	56

Lanjutan Tabel/*Continued Table* 4.1.4

Kecamatan Subdistrict	Guru/Teachers					
	Negeri/Public		Swasta/Private		Jumlah/Total	
	2020/2021	2021/2022	2020/2021	2021/2022	2020/2021	2021/2022
(1)	(8)	(9)	(10)	(11)	(12)	(13)
Wonosobo	–	–	29	27	29	27
Semaka	–	–	20	20	20	20
Bandar Negeri Semuong	–	–	–	–	–	–
Kota Agung	48	49	14	18	62	67
Pematang Sawa	–	–	21	22	21	22
Kota Agung Timur	–	–	–	–	–	–
Kota Agung Barat	–	–	15	15	15	15
Pulau Panggung	–	–	7	7	7	7
Ulu Belu	–	–	16	14	16	14
Air Naningan	–	–	14	18	14	18
Talang Padang	–	–	67	75	67	75
Sumberejo	–	–	31	32	31	32
Gisting	20	27	34	40	54	67
Gunung Alip	–	–	19	19	19	19
Pugung	–	–	136	128	136	128
Bulok	–	–	52	58	52	58
Cukuh Balak	–	–	14	16	14	16
Kelumbayan	–	–	41	47	41	47
Limau	–	–	5	5	5	5
Kelumbayan Barat	–	–	40	42	40	42
Tanggungus	68	76	575	603	643	679

Lanjutan Tabel/*Continued Table 4.1.4*

Kecamatan Subdistrict	Murid/Pupils					
	Negeri/Public		Swasta/Private		Jumlah/Total	
	2020/2021	2021/2022	2020/2021	2021/2022	2020/2021	2021/2022
(1)	(14)	(15)	(16)	(17)	(18)	(19)
Wonosobo	–	–	280	276	280	276
Semaka	–	–	161	181	161	181
Bandar Negeri Semuong	–	–	–	–	–	–
Kota Agung	874	898	176	153	1 050	1 051
Pematang Sawa	–	–	310	294	310	294
Kota Agung Timur	–	–	–	–	–	–
Kota Agung Barat	–	–	169	165	169	165
Pulau Panggung	–	–	43	40	43	40
Ulu Belu	–	–	238	233	238	233
Air Naningan	–	–	134	123	134	123
Talang Padang	–	–	1 610	1 625	1 610	1 625
Sumberejo	–	–	465	529	465	529
Gisting	313	339	818	831	1 131	1 170
Gunung Alip	–	–	255	258	255	258
Pugung	–	–	1 351	1 318	1 351	1 318
Bulok	–	–	665	679	665	679
Cukuh Balak	–	–	100	79	100	79
Kelumbayan	–	–	365	371	365	371
Limau	–	–	56	54	56	54
Kelumbayan Barat	–	–	442	429	442	429
Tanggamus	1 187	1 237	7 638	7 638	8 825	8 875

Catatan/Note:

Sumber/Source: Kementerian Agama, EMIS, Data Semester Ganjil/Ministry of Religious Affairs, EMIS, Odd semester report data

Tabel
Table 4.1.5

Jumlah Sekolah, Guru, dan Murid Sekolah Menengah Pertama (SMP) di Bawah Kementerian Pendidikan, Kebudayaan, Riset, dan Teknologi Menurut Kecamatan di Kabupaten Tanggamus, 2021/2022 dan 2022/2023
Number of Schools, Teachers, and Pupils in Junior High Schools Under The Ministry of Education, Culture, Research, and Technology by Subdistrict in Tanggamus Regency, 2021/2022 and 2022/2023

Kecamatan Subdistrict	Sekolah/Schools					
	Negeri/Public		Swasta/Private		Jumlah/Total	
	2021/2022	2022/2023	2021/2022	2022/2023	2021/2022	2022/2023
(1)	(2)	(3)	(4)	(5)	(6)	(7)
Wonosobo	2	2	4	4	6	6
Semaka	3	3	1	1	4	4
Bandar Negeri Semuong	2	2	–	–	2	2
Kota Agung	1	1	5	5	6	6
Pematang Sawa	4	4	–	–	4	4
Kota Agung Timur	1	1	1	1	2	2
Kota Agung Barat	1	1	1	1	2	2
Pulau Panggung	1	1	2	2	3	3
Ulu Belu	4	4	3	3	7	7
Air Nainingan	3	3	1	1	4	4
Talang Padang	2	2	4	4	6	6
Sumberejo	2	2	2	2	4	4
Gisting	1	1	4	4	5	5
Gunung Alip	1	1	2	2	3	3
Pugung	4	4	1	1	5	5
Bulok	4	4	–	–	4	4
Cukuh Balak	5	5	1	1	6	6
Kelumbayan	4	4	–	–	4	4
Limau	3	3	–	–	3	3
Kelumbayan Barat	3	3	–	–	3	3
Tanggamus	51	51	32	32	83	83

Lanjutan Tabel/Continued Table 4.1.5

Kecamatan Subdistrict	Guru ¹ /Teachers ¹					
	Negeri/Public		Swasta/Private		Jumlah/Total	
	2021/2022	2022/2023	2021/2022	2022/2023	2021/2022	2022/2023
(1)	(8)	(9)	(10)	(11)	(12)	(13)
Wonosobo	70	68	46	40	116	108
Semaka	69	65	9	8	78	73
Bandar Negeri Semuong	46	41	–	–	46	41
Kota Agung	52	51	73	72	125	123
Pematang Sawa	48	47	–	–	48	47
Kota Agung Timur	41	36	12	9	53	45
Kota Agung Barat	35	37	11	7	46	44
Pulau Panggung	50	50	15	18	65	68
Ulu Belu	68	69	38	39	106	108
Air Nanningan	64	63	10	12	74	75
Talang Padang	90	79	43	35	133	114
Sumberejo	66	68	34	38	100	106
Gisting	45	39	49	42	94	81
Gunung Alip	16	18	28	20	44	38
Pugung	92	91	10	9	102	100
Bulok	83	82	–	–	83	82
Cukuh Balak	72	75	5	5	77	80
Kelumbayan	36	37	–	–	36	37
Limau	73	68	–	–	73	68
Kelumbayan Barat	35	41	–	–	35	41
Tanggamus	1 151	1 125	383	354	1 534	1 479

Lanjutan Tabel/*Continued Table* 4.1.5

Kecamatan Subdistrict	Murid/Pupils					
	Negeri/Public		Swasta/Private		Jumlah/Total	
	2021/2022	2022/2023	2021/2022	2022/2023	2021/2022	2022/2023
(1)	(14)	(15)	(16)	(17)	(18)	(19)
Wonosobo	1 018	1 007	631	634	1 649	1 641
Semaka	956	989	178	185	1 134	1 174
Bandar Negeri Semuong	434	458	–	–	434	458
Kota Agung	770	806	736	706	1 506	1 512
Pematang Sawa	443	415	–	–	443	415
Kota Agung Timur	627	603	153	136	780	739
Kota Agung Barat	520	509	68	78	588	587
Pulau Panggung	739	739	165	168	904	907
Ulu Belu	507	489	485	465	992	954
Air Nanningan	797	833	221	219	1 018	1 052
Talang Padang	1 143	1 171	315	285	1 458	1 456
Sumberejo	1 109	1 111	690	689	1 799	1 800
Gisting	663	662	563	462	1 226	1 124
Gunung Alip	189	188	292	268	481	456
Pugung	1 124	1 191	92	86	1 216	1 277
Bulok	839	771	–	–	839	771
Cukuh Balak	716	716	51	46	767	762
Kelumbayan	282	264	–	–	282	264
Limau	896	793	–	–	896	793
Kelumbayan Barat	360	361	–	–	360	361
Tanggamus	14 132	14 076	4 640	4 427	18 772	18 503

Catatan/Note: ¹ Jumlah guru termasuk kepala sekolah dan guru/*The total of teachers including headmaster and teacher*
 Sumber/Source: Kementerian Pendidikan, Kebudayaan, Riset, dan Teknologi, data semester ganjil/*Ministry of Education, Culture, Research, and Technology, Basic Education Data System, odd semester report data*

Tabel
Table 4.1.6

Jumlah Sekolah, Guru, dan Murid Madrasah Tsanawiyah (MTs) di Bawah Kementerian Agama Menurut Kecamatan di Kabupaten Tanggamus, 2021/2022 dan 2022/2023
Number of Schools, Teachers, and Pupils in Madrasah Tsanawiyah (MTs) Under The Ministry of Religious Affairs by Subdistrict in Tanggamus Regency , 2021/2022 and 2022/2023

Kecamatan Subdistrict	Sekolah/Schools					
	Negeri/Public		Swasta/Private		Jumlah/Total	
	2020/2021	2021/2022	2020/2021	2021/2022	2020/2021	2021/2022
(1)	(2)	(3)	(4)	(5)	(6)	(7)
Wonosobo	–	–	2	2	2	2
Semaka	–	–	4	4	4	4
Bandar Negeri Semuong	–	–	–	–	–	–
Kota Agung	1	1	1	1	2	2
Pematang Sawa	–	–	1	1	1	1
Kota Agung Timur	–	–	–	–	–	–
Kota Agung Barat	–	–	1	1	1	1
Pulau Panggung	–	–	2	2	2	2
Ulu Belu	–	–	2	2	2	2
Air Nainingan	–	–	2	2	2	2
Talang Padang	–	–	4	4	4	4
Sumberejo	–	–	3	3	3	3
Gisting	–	–	4	4	4	4
Gunung Alip	1	1	1	1	2	2
Pugung	–	–	8	8	8	8
Bulok	–	–	2	2	2	2
Cukuh Balak	–	–	4	4	4	4
Kelumbayan	–	–	–	–	–	–
Limau	–	–	1	1	1	1
Kelumbayan Barat	–	–	3	3	3	3
Tanggamus	2	2	45	45	47	47

Lanjutan Tabel/*Continued Table 4.1.6*

Kecamatan Subdistrict	Guru/Teachers					
	Negeri/Public		Swasta/Private		Jumlah/Total	
	2020/2021	2021/2022	2020/2021	2021/2022	2020/2021	2021/2022
(1)	(8)	(9)	(10)	(11)	(12)	(13)
Wonosobo	–	–	19	19	19	19
Semaka	–	–	58	58	58	58
Bandar Negeri Semuong	–	–	–	–	–	–
Kota Agung	62	72	33	38	95	110
Pematang Sawa	–	–	15	15	15	15
Kota Agung Timur	–	–	–	–	–	–
Kota Agung Barat	–	–	26	20	26	20
Pulau Panggung	–	–	32	36	32	36
Ulu Belu	–	–	20	21	20	21
Air Nainingan	–	–	22	25	22	25
Talang Padang	–	–	78	83	78	83
Sumberejo	–	–	66	67	66	67
Gisting	–	–	67	82	67	82
Gunung Alip	60	63	21	20	81	83
Pugung	–	–	131	133	131	133
Bulok	–	–	29	26	29	26
Cukuh Balak	–	–	62	61	62	61
Kelumbayan	–	–	–	–	–	–
Limau	–	–	18	19	18	19
Kelumbayan Barat	–	–	32	40	32	40
Tanggamus	122	135	729	763	851	898

Lanjutan Tabel/Continued Table 4.1.6

Kecamatan Subdistrict	Murid/Pupils					
	Negeri/Public		Swasta/Private		Jumlah/Total	
	2020/2021	2021/2022	2020/2021	2021/2022	2020/2021	2021/2022
(1)	(14)	(15)	(16)	(17)	(18)	(19)
Wonosobo	–	–	151	147	151	147
Semaka	–	–	360	331	360	331
Bandar Negeri Semuong	–	–	–	–	–	–
Kota Agung	939	988	506	465	1 445	1 453
Pematang Sawa	–	–	125	126	125	126
Kota Agung Timur	–	–	–	–	–	–
Kota Agung Barat	–	–	188	191	188	191
Pulau Panggung	–	–	386	416	386	416
Ulu Belu	–	–	262	256	262	256
Air Naningan	–	–	110	100	110	100
Talang Padang	–	–	1 037	1 099	1 037	1 099
Sumberejo	–	–	1 468	1 570	1 468	1 570
Gisting	–	–	939	1 084	939	1 084
Gunung Alip	833	829	186	180	1 019	1 009
Pugung	–	–	1 171	1 199	1 171	1 199
Bulok	–	–	180	176	180	176
Cukuh Balak	–	–	298	289	298	289
Kelumbayan	–	–	–	–	–	–
Limau	–	–	129	141	129	141
Kelumbayan Barat	–	–	274	285	274	285
Tanggamus	1 772	1 817	7 770	8 055	9 542	9 872

Catatan/Note: ...

Sumber/Source: Kementerian Agama, EMIS, Data Semester Ganjil/Ministry of Religious Affairs, EMIS, Odd semester report data

Tabel
Table 4.1.7

Jumlah Sekolah, Guru, dan Murid Sekolah Menengah Atas (SMA) di Bawah Kementerian Pendidikan, Kebudayaan, Riset, dan Teknologi Menurut Kecamatan di Kabupaten Tanggamus, 2021/2022 dan 2022/2023
Number of Schools, Teachers, and Pupils in Senior High School Under The Ministry of Education, Culture, Research, and Technology by Subdistrict in Tanggamus Regency, 2021/2022 and 2022/2023

Kecamatan Subdistrict	Sekolah/Schools					
	Negeri/Public		Swasta/Private		Jumlah/Total	
	2021/2022	2022/2023	2021/2022	2022/2023	2021/2022	2022/2023
(1)	(2)	(3)	(4)	(5)	(6)	(7)
Wonosobo	1	1	–	–	1	1
Semaka	1	1	–	–	1	1
Bandar Negeri Semuong	–	–	–	–	–	–
Kota Agung	2	2	1	1	3	3
Pematang Sawa	1	1	–	–	1	1
Kota Agung Timur	–	–	–	–	–	–
Kota Agung Barat	–	–	1	1	1	1
Pulau Panggung	1	1	1	1	2	2
Ulu Belu	2	2	1	1	3	3
Air Nanningan	1	1	–	–	1	1
Talang Padang	1	1	1	1	2	2
Sumberejo	1	1	1	1	2	2
Gisting	–	–	1	1	1	1
Gunung Alip	1	1	–	–	1	1
Pugung	–	–	2	2	2	2
Bulok	1	1	–	–	1	1
Cukuh Balak	1	1	–	–	1	1
Kelumbayan	1	1	–	–	1	1
Limau	1	1	–	–	1	1
Kelumbayan Barat	1	1	–	–	1	1
Tanggamus	17	17	9	9	26	26

Lanjutan Tabel/Continued Table 4.1.7

Kecamatan Subdistrict	Guru ¹ /Teachers ¹					
	Negeri/Public		Swasta/Private		Jumlah/Total	
	2021/2022	2022/2023	2021/2022	2022/2023	2021/2022	2022/2023
(1)	(8)	(9)	(10)	(11)	(12)	(13)
Wonosobo	24	26	–	–	24	26
Semaka	33	40	–	–	33	40
Bandar Negeri Semuong	–	–	–	–	–	–
Kota Agung	94	94	15	16	109	110
Pematang Sawa	14	19	–	–	14	19
Kota Agung Timur	–	–	–	–	–	–
Kota Agung Barat	–	–	1	1	1	1
Pulau Panggung	36	36	2	6	38	42
Ulu Belu	45	46	2	7	47	53
Air Nanningan	31	31	–	–	31	31
Talang Padang	58	60	11	10	69	70
Sumberejo	46	47	28	29	74	76
Gisting	–	–	27	30	27	30
Gunung Alip	35	34	–	–	35	34
Pugung	–	–	13	10	13	10
Bulok	24	24	–	–	24	24
Cukuh Balak	28	25	–	–	28	25
Kelumbayan	20	21	–	–	20	21
Limau	24	26	–	–	24	26
Kelumbayan Barat	20	20	–	–	20	20
Tanggamus	532	549	99	109	631	658

Lanjutan Tabel/*Continued Table 4.1.7*

Kecamatan <i>Subdistrict</i>	Murid/ <i>Pupils</i>					
	Negeri/ <i>Public</i>		Swasta/ <i>Private</i>		Jumlah/ <i>Total</i>	
	2021/2022	2022/2023	2021/2022	2022/2023	2021/2022	2022/2023
(1)	(14)	(15)	(16)	(17)	(18)	(19)
Wonosobo	374	361	–	–	374	361
Semaka	725	775	–	–	725	775
Bandar Negeri Semuong	–	–	–	–	–	–
Kota Agung	1 567	1 583	114	99	1 681	1 682
Pematang Sawa	142	151	–	–	142	151
Kota Agung Timur	–	–	–	–	–	–
Kota Agung Barat	–	–	45	43	45	43
Pulau Panggung	452	478	65	69	517	547
Ulu Belu	324	333	30	44	354	377
Air Nanningan	519	601	–	–	519	601
Talang Padang	1 000	1 062	42	33	1 042	1 095
Sumberejo	730	720	543	601	1 273	1 321
Gisting	–	–	480	541	480	541
Gunung Alip	306	342	–	–	306	342
Pugung	–	–	212	219	212	219
Bulok	159	166	–	–	159	166
Cukuh Balak	336	314	–	–	336	314
Kelumbayan	114	111	–	–	114	111
Limau	429	429	–	–	429	429
Kelumbayan Barat	248	267	–	–	248	267
Tanggamus	7 425	7 693	1 531	1 649	8 956	9 342

Catatan/*Note*: ¹ Jumlah guru termasuk kepala sekolah dan guru/*The total of teachers including headmaster and teacher*
 Sumber/*Source*: Kementerian Pendidikan, Kebudayaan, Riset, dan Teknologi, data semester ganjil/*Ministry of Education, Culture, Research, and Technology, Basic Education Data System, odd semester report data*

Tabel
Table 4.1.8

Jumlah Sekolah, Guru, dan Murid Sekolah Menengah Kejuruan (SMK) di Bawah Kementerian Pendidikan, Kebudayaan, Riset, dan Teknologi Menurut Kecamatan di Kabupaten Tanggamus, 2021/2022 dan 2022/2023
Number of Schools, Teachers, and Pupils in Vocational High Schools Under The Ministry of Education, Culture, Research, and Technology by Subdistrict in Tanggamus Regency, 2021/2022 and 2022/2023

Kecamatan Subdistrict	Sekolah/Schools					
	Negeri/Public		Swasta/Private		Jumlah/Total	
	2021/2022	2022/2023	2021/2022	2022/2023	2021/2022	2022/2023
(1)	(2)	(3)	(4)	(5)	(6)	(7)
Wonosobo	–	–	2	2	2	2
Semaka	–	–	2	2	2	2
Bandar Negeri Semuong	–	–	–	–	–	–
Kota Agung	–	–	3	3	3	3
Pematang Sawa	–	–	–	–	–	–
Kota Agung Timur	1	1	1	1	2	2
Kota Agung Barat	2	2	–	–	2	2
Pulau Panggung	–	–	–	–	–	–
Ulu Belu	–	–	1	1	1	1
Air Nanningan	1	1	1	1	2	2
Talang Padang	1	1	1	1	2	2
Sumberejo	–	–	2	2	2	2
Gisting	–	–	3	3	3	3
Gunung Alip	–	–	–	–	–	–
Pugung	1	1	2	2	3	3
Bulok	–	–	–	1	–	1
Cukuh Balak	1	1	–	–	1	1
Kelumbayan	–	–	–	–	–	–
Limau	–	–	1	1	1	1
Kelumbayan Barat	–	–	–	–	–	–
Tanggamus	7	7	19	20	26	27

Lanjutan Tabel/*Continued Table* 4.1.8

Kecamatan Subdistrict	Guru ¹ /Teachers ¹					
	Negeri/Public		Swasta/Private		Jumlah/Total	
	2021/2022	2022/2023	2021/2022	2022/2023	2021/2022	2022/2023
(1)	(8)	(9)	(10)	(11)	(12)	(13)
Wonosobo	–	–	28	29	28	29
Semaka	–	–	32	35	32	35
Bandar Negeri Semuong	–	–	–	–	–	–
Kota Agung	–	–	63	64	63	64
Pematang Sawa	–	–	–	–	–	–
Kota Agung Timur	35	31	8	6	43	37
Kota Agung Barat	80	76	–	–	80	76
Pulau Panggung	–	–	–	–	–	–
Ulu Belu	–	–	13	10	13	10
Air Nainingan	16	18	9	10	25	28
Talang Padang	61	60	3	4	64	64
Sumberejo	–	–	30	34	30	34
Gisting	–	–	76	72	76	72
Gunung Alip	–	–	–	–	–	–
Pugung	29	26	40	38	69	64
Bulok	–	–	–	1	–	1
Cukuh Balak	18	17	–	–	18	17
Kelumbayan	–	–	–	–	–	–
Limau	–	–	15	11	15	11
Kelumbayan Barat	–	–	–	–	–	–
Tanggamus	239	228	317	314	556	542

Lanjutan Tabel/Continued Table 4.1.8

Kecamatan Subdistrict	Murid/Pupils					
	Negeri/Public		Swasta/Private		Jumlah/Total	
	2021/2022	2022/2023	2021/2022	2022/2023	2021/2022	2022/2023
(1)	(14)	(15)	(16)	(17)	(18)	(19)
Wonosobo	–	–	586	617	586	617
Semaka	–	–	552	504	552	504
Bandar Negeri Semuong	–	–	–	–	–	–
Kota Agung	–	–	1 090	878	1 090	878
Pematang Sawa	–	–	–	–	–	–
Kota Agung Timur	391	372	144	165	535	537
Kota Agung Barat	1 085	1 057	–	–	1 085	1 057
Pulau Panggung	–	–	–	–	–	–
Ulu Belu	–	–	165	192	165	192
Air Naningan	44	74	116	111	160	185
Talang Padang	1 229	1 249	65	79	1 294	1 328
Sumberejo	–	–	300	291	300	291
Gisting	–	–	1 050	938	1 050	938
Gunung Alip	–	–	–	–	–	–
Pugung	253	268	608	582	861	850
Bulok	–	–	–	56	–	56
Cukuh Balak	256	245	–	–	256	245
Kelumbayan	–	–	–	–	–	–
Limau	–	–	196	193	196	193
Kelumbayan Barat	–	–	–	–	–	–
Tanggamus	3 258	3 265	4 872	4 606	8 130	7 871

Catatan/Note: ¹ Guru yang mengajar di 2 sekolah atau lebih dihitung di masing-masing sekolah. Jumlah guru termasuk kepala sekolah dan guru/The teacher who taught in two schools or more counted in every school. The total of teachers including headmaster and teacher

Sumber/Source: Kementerian Pendidikan, Kebudayaan, Riset, dan Teknologi, data semester ganjil/Ministry of Education, Culture, Research, and Technology, Basic Education Data System, odd semester report data

Tabel
Table 4.1.9

**Jumlah Sekolah, Guru, dan Murid Madrasah Aliyah (MA)
di Bawah Kementerian Agama Menurut Kecamatan di
Kabupaten Tanggamus, 2021/2022 dan 2022/2023**
*Number of Schools, Teachers, and Pupils in Madrasah Aliyah
(MA) Under the Ministry of Religious Affairs by Subdistrict in
Tanggamus Regency, 2021/2022 and 2022/2023*

Kecamatan Subdistrict	Sekolah/Schools					
	Negeri/Public		Swasta/Private		Jumlah/Total	
	2021/2022	2022/2023	2021/2022	2022/2023	2021/2022	2022/2023
(1)	(2)	(3)	(4)	(5)	(6)	(7)
Wonosobo	–	–	1	1	1	1
Semaka	–	–	1	1	1	1
Bandar Negeri Semuong	–	–	–	–	–	–
Kota Agung	1	1	1	1	2	2
Pematang Sawa	–	–	1	1	1	1
Kota Agung Timur	–	–	–	–	–	–
Kota Agung Barat	–	–	–	–	–	–
Pulau Panggung	–	–	1	1	1	1
Ulu Belu	–	–	1	1	1	1
Air Nainingan	–	–	–	–	–	–
Talang Padang	–	–	4	4	4	4
Sumberejo	–	–	3	3	3	3
Gisting	–	–	2	2	2	2
Gunung Alip	–	–	–	–	–	–
Pugung	–	–	3	3	3	3
Bulok	–	–	2	2	2	2
Cukuh Balak	–	–	1	1	1	1
Kelumbayan	–	–	–	–	–	–
Limau	–	–	–	–	–	–
Kelumbayan Barat	–	–	–	–	–	–
Tanggamus	1	1	21	21	22	22

Lanjutan Tabel/Continued Table 4.1.9

Kecamatan Subdistrict	Guru/Teachers					
	Negeri/Public		Swasta/Private		Jumlah/Total	
	2020/2021	2021/2022	2020/2021	2021/2022	2020/2021	2021/2022
(1)	(8)	(9)	(10)	(11)	(12)	(13)
Wonosobo	–	–	18	19	18	19
Semaka	–	–	8	13	8	13
Bandar Negeri Semuong	–	–	–	–	–	–
Kota Agung	53	60	10	11	63	71
Pematang Sawa	–	–	16	17	16	17
Kota Agung Timur	–	–	–	–	–	–
Kota Agung Barat	–	–	–	–	–	–
Pulau Panggung	–	–	21	24	21	24
Ulu Belu	–	–	19	19	19	19
Air Nainingan	–	–	–	–	–	–
Talang Padang	–	–	79	88	79	88
Sumberejo	–	–	64	76	64	76
Gisting	–	–	52	51	52	51
Gunung Alip	–	–	–	–	–	–
Pugung	–	–	42	38	42	38
Bulok	–	–	16	15	16	15
Cukuh Balak	–	–	9	18	9	18
Kelumbayan	–	–	–	–	–	–
Limau	–	–	–	–	–	–
Kelumbayan Barat	–	–	–	–	–	–
Tanggamus	53	60	354	389	407	449

Lanjutan Tabel/*Continued Table* 4.1.9

Kecamatan Subdistrict	Murid/Pupils					
	Negeri/Public		Swasta/Private		Jumlah/Total	
	2020/2021	2021/2022	2020/2021	2021/2022	2020/2021	2021/2022
(1)	(14)	(15)	(16)	(17)	(18)	(19)
Wonosobo	–	–	74	64	74	64
Semaka	–	–	93	90	93	90
Bandar Negeri Semuong	–	–	–	–	–	–
Kota Agung	519	546	25	13	544	559
Pematang Sawa	–	–	50	51	50	51
Kota Agung Timur	–	–	–	–	–	–
Kota Agung Barat	–	–	–	–	–	–
Pulau Panggung	–	–	182	181	182	181
Ulu Belu	–	–	144	132	144	132
Air Nanningan	–	–	–	–	–	–
Talang Padang	–	–	683	653	683	653
Sumberejo	–	–	871	956	871	956
Gisting	–	–	470	460	470	460
Gunung Alip	–	–	–	–	–	–
Pugung	–	–	321	293	321	293
Bulok	–	–	197	181	197	181
Cukuh Balak	–	–	111	113	111	113
Kelumbayan	–	–	–	–	–	–
Limau	–	–	–	–	–	–
Kelumbayan Barat	–	–	–	–	–	–
Tanggamus	519	546	3 221	3 187	3 740	3 733

Catatan/Note: ...

Sumber/Source: Kementerian Agama, EMIS, Data Semester Ganjil/Ministry of Religious Affairs, EMIS, Odd semester report data

Tabel
Table 4.1.10

Jumlah Desa¹/Kelurahan yang Memiliki Fasilitas Sekolah Menurut Kecamatan dan Tingkat Pendidikan di Kabupaten Tanggamus, 2019–2021
Number of Villages¹/Kelurahan Having Educational Facilities by Subdistrict and Educational Level in Tanggamus Regency, 2019–2021

Kecamatan Subdistrict	SD Primary School		
	2019	2020	2021
(1)	(2)	(3)	(4)
Wonosobo	22	22	23
Semaka	21	21	19
Bandar Negeri Semuong	10	10	10
Kota Agung	13	13	13
Pematang Sawa	13	14	11
Kota Agung Timur	11	11	11
Kota Agung Barat	12	12	11
Pulau Panggung	20	21	21
Ulu Belu	16	16	16
Air Nanningan	10	10	10
Talang Padang	15	15	15
Sumberejo	13	13	13
Gisting	9	9	9
Gunung Alip	9	9	9
Pugung	24	24	24
Bulok	10	10	10
Cukuh Balak	17	17	16
Kelumbayan	8	8	8
Limau	11	11	11
Kelumbayan Barat	6	6	6
Tanggamus	270	272	266

Lanjutan Tabel/*Continued Table* 4.1.10

Kecamatan Subdistrict	SMP Junior High School		
	2019	2020	2021
(1)	(5)	(6)	(7)
Wonosobo	7	7	4
Semaka	8	8	7
Bandar Negeri Semuong	1	1	1
Kota Agung	4	4	4
Pematang Sawa	5	5	5
Kota Agung Timur	2	2	3
Kota Agung Barat	3	3	3
Pulau Panggung	3	3	3
Ulu Belu	6	7	7
Air Nainingan	4	4	4
Talang Padang	8	7	6
Sumberejo	6	7	7
Gisting	5	6	5
Gunung Alip	4	4	4
Pugung	11	11	11
Bulok	6	6	6
Cukuh Balak	8	8	7
Kelumbayan	3	3	3
Limau	4	4	4
Kelumbayan Barat	5	5	5
Tanggamus	103	105	99

Lanjutan Tabel/*Continued Table 4.1.10*

Kecamatan Subdistrict	SMA Senior High School		
	2019	2020	2021
(1)	(8)	(9)	(10)
Wonosobo	2	2	2
Semaka	2	2	2
Bandar Negeri Semuong	–	–	–
Kota Agung	3	3	3
Pematang Sawa	2	2	2
Kota Agung Timur	–	–	–
Kota Agung Barat	1	1	1
Pulau Panggung	3	3	3
Ulu Belu	4	4	4
Air Nainingan	2	2	2
Talang Padang	5	5	5
Sumberejo	4	6	5
Gisting	2	3	3
Gunung Alip	1	1	1
Pugung	5	5	5
Bulok	3	3	3
Cukuh Balak	3	3	2
Kelumbayan	1	1	1
Limau	1	1	1
Kelumbayan Barat	1	1	1
Tanggamus	45	48	46

Lanjutan Tabel/*Continued Table* 4.1.10

Kecamatan <i>Subdistrict</i>	SMK <i>Vocational School</i>		
	2019	2020	2021
(1)	(11)	(12)	(13)
Wonosobo	1	1	1
Semaka	2	2	2
Bandar Negeri Semuong	–	–	–
Kota Agung	2	2	1
Pematang Sawa	1	–	–
Kota Agung Timur	2	2	2
Kota Agung Barat	1	1	1
Pulau Panggung	–	–	–
Ulu Belu	1	1	1
Air Nanningan	–	1	2
Talang Padang	2	2	2
Sumberejo	2	2	2
Gisting	2	2	2
Gunung Alip	–	–	–
Pugung	3	3	3
Bulok	1	1	2
Cukuh Balak	1	1	1
Kelumbayan	–	–	–
Limau	1	2	1
Kelumbayan Barat	–	–	–
Tanggamus	22	23	23

Lanjutan Tabel/Continued Table 4.1.10

Kecamatan Subdistrict	Perguruan Tinggi University		
	2019	2020	2021
(1)	(14)	(15)	(16)
Wonosobo	–	–	–
Semaka	–	–	–
Bandar Negeri Semuong	–	–	–
Kota Agung	1	1	1
Pematang Sawa	–	–	–
Kota Agung Timur	–	–	–
Kota Agung Barat	–	–	1
Pulau Panggung	–	–	–
Ulu Belu	–	–	–
Air Nanningan	–	–	–
Talang Padang	–	–	–
Sumberejo	–	–	–
Gisting	1	1	1
Gunung Alip	–	–	–
Pugung	–	–	–
Bulok	–	–	–
Cukuh Balak	–	–	–
Kelumbayan	–	–	–
Limau	–	–	–
Kelumbayan Barat	–	–	–
Tanggamus	2	2	3

Catatan/Note: ¹ Desa pada tabel ini termasuk Unit Permukiman Transmigrasi (UPT) yang masih dibina oleh kementerian terkait dan nagari di Provinsi Sumatera Barat/Villages in this table include Transmigration Settlement Unit which is still fostered by the relevant ministries and the nagari in the Province of Sumatera Barat

Sumber/Source: BPS, Pendataan Potensi Desa (Podes)/ BPS–Statistics Indonesia, Village Potential Data Collection

Tabel 4.1.11
Table

Angka Partisipasi Murni (APM) dan Angka Partisipasi Kasar (APK) Menurut Jenjang Pendidikan di Kabupaten Tanggamus, 2021 dan 2022
Net Enrollment Rate and Gross Enrollment Ratio by Educational Level in Tanggamus Regency, 2021 and 2022

Jenjang Pendidikan <i>Educational Level</i>	Angka Partisipasi Murni (APM) <i>Net Enrollment Rate</i>		Angka Partisipasi Kasar (APK) <i>Gross Enrollment Ratio</i>	
	2021	2022	2021	2022
(1)	(2)	(3)	(4)	(5)
SD/MI/Sederajat <i>Primary School</i>	97,27	99,96	104,69	103,69
SMP/MTs/ Sederajat <i>Lower Secondary School</i>	80,79	80,01	92,89	107,05
SMA/SMK/MA/Sederajat <i>Upper Secondary School</i>	56,34	55,72	78,11	78,33

Catatan/Note: ...

Sumber/Source: BPS, Survei Sosial Ekonomi Nasional (Susenas)/BPS–Statistics Indonesia, National Socioeconomic Survey

Tabel
Table 4.1.12**Persentase Penduduk Berumur 15 Tahun ke Atas yang Melek Huruf Menurut Kelompok Umur di Kabupaten Tanggamus, 2021 dan 2022**
Percentage of Literate People Aged 15 Years and Over by Age Group in Tanggamus Regency, 2021 and 2022

Kelompok Umur Age Group	2021	2022
(1)	(2)	(3)
15–19	100	100.00
20–24	100	100.00
25–29	100	100.00
30–34	100	100.00
35–39	100	100.00
40–44	100	100.00
45–49	99	100.00
50+	91	87.90
Jumlah/Total	97	96.62
15–24	100	100.00
15–44	100	100.00
15+	97	96.62
45+	93	90.73

Catatan/Note: ...

Sumber/Source: BPS, Survei Sosial Ekonomi Nasional (Susenas)/BPS–Statistics Indonesia, National Socioeconomic Survey

Tabel
Table 4.1.13

Jumlah Sekolah, Guru, dan Murid Sekolah Luar Biasa (SLB) di Bawah Kementerian Pendidikan dan Kebudayaan Menurut Kecamatan di Kabupaten Tanggamus, 2021/2022 dan 2022/2023
Number of Schools, Teachers, and Pupils in Elementary/ Primary School for Exceptional Children Under The Ministry of Education and Culture by Subdistrict in Tanggamus Regency, 2021/2022 and 2022/2023

Kecamatan Subdistrict	Sekolah/Schools					
	Negeri/Public		Swasta/Private		Jumlah/Total	
	2021/2022	2022/2023	2021/2022	2022/2023	2021/2022	2022/2023
(1)	(3)	(3)	(4)	(5)	(6)	(7)
Wonosobo	–	–	–	–	–	–
Semaka	–	–	–	–	–	–
Bandar Negeri Semuong	–	–	–	–	–	–
Kota Agung	–	–	–	–	–	–
Pematang Sawa	–	–	–	–	–	–
Kota Agung Timur	1	1	–	–	1	1
Kota Agung Barat	–	–	–	–	–	–
Pulau Panggung	–	–	–	–	–	–
Ulu Belu	–	–	–	–	–	–
Air Nanningan	–	–	–	–	–	–
Talang Padang	–	–	–	–	–	–
Sumberejo	–	–	–	–	–	–
Gisting	–	–	–	–	–	–
Gunung Alip	–	–	–	–	–	–
Pugung	–	–	–	–	–	–
Bulok	–	–	–	–	–	–
Cukuh Balak	–	–	–	–	–	–
Kelumbayan	–	–	–	–	–	–
Limau	–	–	–	–	–	–
Kelumbayan Barat	–	–	–	–	–	–
Tanggamus	1	1	–	–	1	1

Lanjutan Tabel/*Continued Table* 4.1.13

Kecamatan Subdistrict	Guru ¹ /Teachers ¹					
	Negeri/Public		Swasta/Private		Jumlah/Total	
	2021/2022	2022/2023	2021/2022	2022/2023	2021/2022	2022/2023
(1)	(8)	(9)	(10)	(11)	(12)	(13)
Wonosobo	–	–	–	–	–	–
Semaka	–	–	–	–	–	–
Bandar Negeri Semuong	–	–	–	–	–	–
Kota Agung	–	–	–	–	–	–
Pematang Sawa	–	–	–	–	–	–
Kota Agung Timur	13	13	–	–	13	13
Kota Agung Barat	–	–	–	–	–	–
Pulau Panggung	–	–	–	–	–	–
Ulu Belu	–	–	–	–	–	–
Air Nanningan	–	–	–	–	–	–
Talang Padang	–	–	–	–	–	–
Sumberejo	–	–	–	–	–	–
Gisting	–	–	–	–	–	–
Gunung Alip	–	–	–	–	–	–
Pugung	–	–	–	–	–	–
Bulok	–	–	–	–	–	–
Cukuh Balak	–	–	–	–	–	–
Kelumbayan	–	–	–	–	–	–
Limau	–	–	–	–	–	–
Kelumbayan Barat	–	–	–	–	–	–
Tanggamus	13	13	–	–	13	13

Lanjutan Tabel/*Continued Table* 4.1.13

Kecamatan Subdistrict	Murid/Pupils					
	Negeri/Public		Swasta/Private		Jumlah/Total	
	2021/2022	2022/2023	2021/2022	2022/2023	2021/2022	2022/2023
(1)	(14)	(15)	(16)	(17)	(18)	(19)
Wonosobo	–	–	–	–	–	–
Semaka	–	–	–	–	–	–
Bandar Negeri Semuong	–	–	–	–	–	–
Kota Agung	–	–	–	–	–	–
Pematang Sawa	–	–	–	–	–	–
Kota Agung Timur	98	112	–	–	98	112
Kota Agung Barat	–	–	–	–	–	–
Pulau Pangung	–	–	–	–	–	–
Ulu Belu	–	–	–	–	–	–
Air Naningan	–	–	–	–	–	–
Talang Padang	–	–	–	–	–	–
Sumberejo	–	–	–	–	–	–
Gisting	–	–	–	–	–	–
Gunung Alip	–	–	–	–	–	–
Pugung	–	–	–	–	–	–
Bulok	–	–	–	–	–	–
Cukuh Balak	–	–	–	–	–	–
Kelumbayan	–	–	–	–	–	–
Limau	–	–	–	–	–	–
Kelumbayan Barat	–	–	–	–	–	–
Tanggamus	98	112	–	–	98	112

Catatan/Note: ¹ Jumlah guru termasuk kepala sekolah dan guru/*The total of teachers including headmaster and teacher*

Sumber/Source: Kementerian Pendidikan dan Kebudayaan, Sistem Data Pokok Pendidikan, data semester ganjil laporan sampai dengan 2021/Ministry of Educations and Culture, Basic Education Data System, odd semester report data up to 2021.

4.2 KESEHATAN HEALTH

Tabel 4.2.1 **Jumlah Desa¹/Kelurahan Yang Memiliki Sarana Kesehatan Menurut Kecamatan di Kabupaten Tanggamus, 2019–2021**
Number of Villages¹/Kelurahan Having Health Facilities by Subdistrict in Tanggamus Regency, 2019–2021

Kecamatan Subdistrict	Rumah Sakit Hospital		
	2019	2020	2021
(1)	(2)	(3)	(4)
Wonosobo	–	–	–
Semaka	–	–	–
Bandar Negeri Semuong	–	–	–
Kota Agung	1	1	1
Pematang Sawa	–	–	–
Kota Agung Timur	–	–	–
Kota Agung Barat	–	–	–
Pulau Panggung	–	–	–
Ulu Belu	–	–	–
Air Naningan	–	–	–
Talang Padang	–	–	–
Sumberejo	–	–	–
Gisting	1	1	1
Gunung Alip	–	–	–
Pugung	–	–	–
Bulok	–	–	–
Cukuh Balak	–	–	–
Kelumbayan	–	–	–
Limau	–	–	–
Kelumbayan Barat	–	–	–
Tanggamus	2	2	2

Lanjutan Tabel/*Continued Table* 4.2.1

Kecamatan <i>Subdistrict</i>	Rumah Sakit Bersalin <i>Maternity Hospital</i>		
	2019	2020	2021
(1)	(5)	(6)	(7)
Wonosobo	–	–	–
Semaka	–	–	–
Bandar Negeri Semuong	–	–	–
Kota Agung	–	–	–
Pematang Sawa	–	–	–
Kota Agung Timur	–	–	–
Kota Agung Barat	–	–	–
Pulau Panggung	–	–	–
Ulu Belu	–	–	–
Air Naningan	–	–	–
Talang Padang	–	–	–
Sumberejo	–	–	–
Gisting	–	–	–
Gunung Alip	–	–	–
Pugung	–	–	–
Bulok	–	–	–
Cukuh Balak	–	–	–
Kelumbayan	–	–	–
Limau	–	–	–
Kelumbayan Barat	–	–	–
Tanggamus	–	–	–

Lanjutan Tabel/Continued Table 4.2.1

Kecamatan Subdistrict	Poliklinik Polyclinic		
	2019	2020	2021
(1)	(8)	(9)	(10)
Wonosobo	–	–	–
Semaka	–	–	–
Bandar Negeri Semuong	–	–	–
Kota Agung	1	1	–
Pematang Sawa	–	–	–
Kota Agung Timur	1	1	–
Kota Agung Barat	–	–	–
Pulau Panggung	1	1	1
Ulu Belu	–	–	–
Air Nanningan	1	1	1
Talang Padang	3	3	4
Sumberejo	2	1	2
Gisting	3	4	2
Gunung Alip	–	–	–
Pugung	1	1	1
Bulok	–	–	–
Cukuh Balak	1	1	1
Kelumbayan	–	–	–
Limau	–	–	–
Kelumbayan Barat	–	–	–
Tanggamus	14	14	12

Lanjutan Tabel/*Continued Table* 4.2.1

Kecamatan <i>Subdistrict</i>	Puskesmas <i>Public Health Center</i>		
	2019	2020	2021
(1)	(11)	(12)	(13)
Wonosobo	2	2	2
Semaka	2	2	2
Bandar Negeri Semuong	1	1	1
Kota Agung	1	1	1
Pematang Sawa	1	1	1
Kota Agung Timur	1	1	1
Kota Agung Barat	1	1	1
Pulau Panggung	1	1	1
Ulu Belu	1	1	2
Air Naningan	1	1	1
Talang Padang	1	1	1
Sumberejo	2	2	2
Gisting	1	1	1
Gunung Alip	1	1	1
Pugung	2	2	2
Bulok	1	1	1
Cukuh Balak	1	1	1
Kelumbayan	1	1	1
Limau	1	1	1
Kelumbayan Barat	1	1	1
Tanggamus	24	24	25

Lanjutan Tabel/*Continued Table 4.2.1*

Kecamatan <i>Subdistrict</i>	Puskesmas Pembantu <i>Subsidiary of Public Health Center</i>		
	2019	2020	2021
(1)	(14)	(15)	(16)
Wonosobo	2	2	2
Semaka	2	4	3
Bandar Negeri Semuong	1	1	1
Kota Agung	1	1	1
Pematang Sawa	2	2	1
Kota Agung Timur	1	2	1
Kota Agung Barat	1	1	–
Pulau Panggung	4	3	3
Ulu Belu	6	6	5
Air Nainingan	4	4	4
Talang Padang	2	2	2
Sumberejo	2	2	3
Gisting	2	2	2
Gunung Alip	2	1	2
Pugung	5	6	4
Bulok	4	5	4
Cukuh Balak	5	5	5
Kelumbayan	4	4	5
Limau	3	3	3
Kelumbayan Barat	2	2	2
Tanggamus	55	58	53

Lanjutan Tabel/*Continued Table* 4.2.1

Kecamatan <i>Subdistrict</i>	Apotek <i>Pharmacy</i>		
	2019	2020	2021
(1)	(17)	(18)	(19)
Wonosobo	1	3	2
Semaka	–	–	1
Bandar Negeri Semuong	–	–	–
Kota Agung	2	2	2
Pematang Sawa	–	–	–
Kota Agung Timur	–	–	–
Kota Agung Barat	–	–	–
Pulau Panggung	1	1	1
Ulu Belu	–	–	2
Air Nanningan	1	1	1
Talang Padang	2	2	2
Sumberejo	2	2	2
Gisting	2	2	2
Gunung Alip	–	–	–
Pugung	–	–	–
Bulok	1	1	–
Cukuh Balak	–	–	–
Kelumbayan	–	–	–
Limau	–	–	–
Kelumbayan Barat	–	–	–
Tanggamus	12	14	15

Catatan/*Note*: ¹ Desa pada tabel ini termasuk Unit Permukiman Transmigrasi (UPT) yang masih dibina oleh kementerian terkait dan nagari di Provinsi Sumatera Barat/*Villages in this table include Transmigration Settlement Unit which is still fostered by the relevant ministries and the nagari in the Province of Sumatera Barat*

Sumber/*Source*: BPS, Pendataan Potensi Desa (Podes)/BPS–Statistics Indonesia, *Village Potential Data Collecting*

Tabel 4.2.2 Jumlah Tenaga Kesehatan Menurut Kecamatan di Kabupaten Tanggamus, 2022
Table Number of Health Human Resources by Subdistrict in Tanggamus Regency, 2022

Kecamatan Subdistrict	Tenaga Medis ¹ Medical Worker ¹	Psikologi Klinis Clinical Psychology	Tenaga Keperawatan Nursing Worker	Tenaga Kebidanan Midwifery Worker	Tenaga Kefarmasian Pharmaceutical Worker
(1)	(2)	(3)	(4)	(5)	(6)
Wonosobo	3	–	19	46	3
Semaka	2	–	25	42	4
Bandar Negeri Semuong	1	–	11	19	1
Kota Agung	1	–	10	30	1
Pematang Sawa	2	–	17	24	1
Kota Agung Timur	2	–	8	23	3
Kota Agung Barat	2	–	12	17	1
Pulau Panggung	4	–	20	40	1
Ulu Belu	3	–	14	37	–
Air Nanningan	4	–	24	32	1
Talang Padang	3	–	26	43	2
Sumberejo	3	–	19	45	4
Gisting	3	–	15	35	3
Gunung Alip	1	–	10	30	2
Pugung	5	–	31	66	4
Bulok	2	–	23	29	1
Cukuh Balak	2	–	21	25	3
Kelumbayan	3	–	13	15	–
Limau	3	–	18	20	1
Kelumbayan Barat	3	–	13	20	1
Tanggamus	52	–	349	638	37

Lanjutan Tabel/*Continued Table 4.2.2*

Kecamatan <i>Subdistrict</i>	Tenaga Kesehatan Masyarakat <i>Public Health worker</i>	Tenaga Kesehatan Lingkungan <i>Enviromental Health Worker</i>	Tenaga Gizi <i>Nutritionist</i>	Tenaga Keterampilan <i>Fisik Physical Therapists</i>
(1)	(7)	(8)	(9)	(10)
Wonosobo	–	2	4	–
Semaka	–	1	3	–
Bandar Negeri Semuong	–	–	2	–
Kota Agung	1	1	3	–
Pematang Sawa	1	1	1	–
Kota Agung Timur	1	–	1	–
Kota Agung Barat	–	1	1	–
Pulau Panggung	–	2	1	–
Ulu Belu	–	1	1	–
Air Nainingan	–	1	2	–
Talang Padang	1	2	2	–
Sumberejo	2	–	2	–
Gisting	1	1	2	–
Gunung Alip	–	1	1	–
Pugung	3	5	2	–
Bulok	–	2	1	–
Cukuh Balak	1	–	1	–
Kelumbayan	–	–	1	–
Limau	–	3	1	–
Kelumbayan Barat	1	2	2	–
Tanggamus	12	26	34	–

Lanjutan Tabel/Continued Table 4.2.2

Kecamatan <i>Subdistrict</i>	Tenaga Ketechnisan Medis <i>Medical Technicians</i>	Tenaga Teknik Biomedika <i>Biomedical Engineer</i>	Tenaga Kesehatan Tradisional <i>Traditional Health Worker</i>
(1)	(7)	(8)	(10)
Wonosobo	1	2	–
Semaka	–	2	–
Bandar Negeri Semuong	–	–	–
Kota Agung	–	1	–
Pematang Sawa	–	1	–
Kota Agung Timur	–	–	–
Kota Agung Barat	–	–	–
Pulau Panggung	–	–	–
Ulu Belu	1	–	–
Air Nanningan	–	1	–
Talang Padang	2	1	–
Sumberejo	1	1	–
Gisting	–	1	–
Gunung Alip	1	1	–
Pugung	4	2	–
Bulok	2	1	–
Cukuh Balak	–	1	–
Kelumbayan	–	–	–
Limau	1	–	–
Kelumbayan Barat	2	1	–
Tanggamus	15	16	–

Catatan/Note: ¹ Dokter dalam tabel ini termasuk dokter spesialis (selain spesialis gigi) dan dokter umum/Doctor in this table include medical specialist (exclude dentist specialist) and general practitioner

² Dokter gigi dalam tabel ini termasuk dokter spesialis gigi dan dokter gigi/Doctor in this table include dentist dan dentist specialist

Sumber/Source: Dinas Kesehatan Kabupaten Tanggamus/ Health Service of Tanggamus Regency

Tabel 4.2.3
Table

Jumlah Rumah Sakit Umum, Rumah Sakit Khusus, dan Puskesmas Menurut Kecamatan di Kabupaten Tanggamus, 2021 dan 2022
Number of General Hospital, Specialized Hospital, and Public Health Center by Subdistrict in Tanggamus Regency, 2021 and 2022

Kecamatan Subdistrict	Rumah Sakit Umum General Hospital		Rumah Sakit Khusus Specialized Hospital	
	2021	2022	2021	2022
(1)	(2)	(3)	(4)	(5)
Wonosobo	–	–	–	–
Semaka	–	–	–	–
Bandar Negeri Semuong	–	–	–	–
Kota Agung	1	1	–	–
Pematang Sawa	–	–	–	–
Kota Agung Timur	–	–	–	–
Kota Agung Barat	–	–	–	–
Pulau Panggung	–	–	–	–
Ulu Belu	–	–	–	–
Air Nanningan	–	–	–	–
Talang Padang	–	–	–	–
Sumberejo	–	–	–	–
Gisting	1	1	–	–
Gunung Alip	–	–	–	–
Pugung	–	–	–	–
Bulok	–	–	–	–
Cukuh Balak	–	–	–	–
Kelumbayan	–	–	–	–
Limau	–	–	–	–
Kelumbayan Barat	–	–	–	–
Tanggamus	2	2	–	–

Lanjutan Tabel/Continued Table 4.2.3

Kecamatan Subdistrict	Puskesmas ¹ Rawat Inap Public Health Center ¹ with Inpatient Care		Puskesmas ¹ Non Rawat Inap Public Health Center ¹ without Inpatient Care	
	2021	2022	2021	2022
(1)	(6)	(7)	(8)	(9)
Wonosobo	1	1	1	1
Semaka	1	1	1	1
Bandar Negeri Semuong	1	1	–	–
Kota Agung	–	–	1	1
Pematang Sawa	1	1	–	–
Kota Agung Timur	–	–	1	1
Kota Agung Barat	–	–	1	1
Pulau Panggung	1	1	–	–
Ulu Belu	1	1	–	–
Air Nanningan	1	1	–	–
Talang Padang	1	1	–	–
Sumberejo	1	1	1	1
Gisting	1	1	–	–
Gunung Alip	–	–	1	1
Pugung	2	2	–	–
Bulok	1	1	–	–
Cukuh Balak	1	1	–	–
Kelumbayan	1	1	–	–
Limau	1	1	–	–
Kelumbayan Barat	1	1	–	–
Tanggamus	17	17	7	7

Tabel
Table 4.2.4**Jumlah Klinik Pratama, Posyandu, dan Polindes Menurut Kecamatan di Kabupaten Tanggamus, 2021 dan 2022**
Number of Primary Clinic, Integrated Health Post and Maternal and Child Health Center by Subdistrict in Tanggamus Regency, 2021 and 2022

Kecamatan Subdistrict	Klinik Pratama/Primary Clinic	
	2021	2022
(1)	(2)	(3)
Wonosobo	2	2
Semaka	–	–
Bandar Negeri Semuong	1	1
Kota Agung	3	3
Pematang Sawa	–	–
Kota Agung Timur	–	–
Kota Agung Barat	–	–
Pulau Panggung	1	1
Ulu Belu	1	1
Air Nainingan	–	–
Talang Padang	3	3
Sumberejo	1	1
Gisting	4	4
Gunung Alip	2	2
Pugung	1	1
Bulok	–	–
Cukuh Balak	1	1
Kelumbayan	1	1
Limau	–	–
Kelumbayan Barat	–	–
Tanggamus	21	21

Lanjutan Tabel/*Continued Table 4.2.4*

Kecamatan Subdistrict	Posyandu/ <i>Integrated Health Post</i>	
	2021	2022
(1)	(2)	(3)
Wonosobo	33	33
Semaka	34	34
Bandar Negeri Semuong	15	15
Kota Agung	42	42
Pematang Sawa	20	20
Kota Agung Timur	27	27
Kota Agung Barat	22	22
Pulau Panggung	44	44
Ulu Belu	51	51
Air Nanningan	31	31
Talang Padang	68	68
Sumberejo	33	33
Gisting	48	49
Gunung Alip	24	24
Pugung	88	88
Bulok	29	29
Cukuh Balak	29	31
Kelumbayan	20	20
Limau	21	21
Kelumbayan Barat	12	12
Tanggamus	691	694

Lanjutan Tabel/*Continued Table* 4.2.4

Kecamatan <i>Subdistrict</i>	Polindes/Village Maternity	
	2021	2022
(1)	(2)	(3)
Wonosobo	22	3
Semaka	6	8
Bandar Negeri Semuong	5	—
Kota Agung	14	1
Pematang Sawa	8	4
Kota Agung Timur	10	2
Kota Agung Barat	5	3
Pulau Panggung	21	3
Ulu Belu	13	4
Air Nanningan	10	10
Talang Padang	17	8
Sumberejo	11	1
Gisting	9	4
Gunung Alip	8	3
Pugung	27	7
Bulok	10	1
Cukuh Balak	11	17
Kelumbayan	6	1
Limau	11	1
Kelumbayan Barat	6	1
Tanggamus	230	82

Catatan/*Note*: ...Sumber/*Source*: Dinas Kesehatan Kabupaten Tanggamus/*Health Service of Tanggamus Regency*

Tabel 4.2.5 Jumlah Dokter Spesialis, Dokter Umum dan Dokter Gigi Menurut Sarana Pelayanan Kesehatan di Kabupaten Tanggamus, 2022
Number of Specialist Doctor, Generalist Doctor, and Dentist by Type of Health Facility in Tanggamus Regency, 2022

Sarana Pelayanan Kesehatan Health Facility	Dokter Spesialis/ Specialist Doctors	Dokter Umum/ Generalist Doctors	Dokter Gigi/Dentist
(1)	(2)	(3)	(4)
Puskesmas/Public Health Center	–	48	3
Rumah Sakit/Hospital	20	15	2
Jumlah/Total	20	63	5

Catatan/Note: ...

Sumber/Source: Dinas Kesehatan Kabupaten Tanggamus/Health Service of Tanggamus Regency

Tabel
Table 4.2.6**Persentase Tenaga Kesehatan Menurut Kecamatan di
Kabupaten Tanggamus, 2022**
*Percentage of Health Personnel by Subdistrict in Tanggamus
Regency, 2022*

Kecamatan Subdistrict	Tenaga Kesehatan/ Health Personnel	Non Tenaga Kesehatan/Non- Health Personnel	Jumlah/Total	Persentase Tenaga Kesehatan/ Percentage of Health Personnel
(1)	(2)	(3)	(4)	(5)
Wonosobo	80	18	98	78
Semaka	81	15	96	78
Bandar Negeri Semuong	36	10	46	17
Kota Agung	51	14	65	33
Pematang Sawa	47	8	55	26
Kota Agung Timur	40	11	51	20
Kota Agung Barat	35	6	41	14
Pulau Panggung	69	11	80	55
Ulu Belu	62	16	78	48
Air Naningan	67	11	78	52
Talang Padang	85	13	98	83
Sumberejo	77	13	90	69
Gisting	60	10	70	42
Gunung Alip	47	7	54	25
Pugung	121	22	143	173
Bulok	61	9	70	43
Cukuh Balak	58	8	66	38
Kelumbayan	32	11	43	14
Limau	48	7	55	26
Kelumbayan Barat	44	12	56	25
Tanggamus	1201	232	1433	119

Catatan/Note: ...

Sumber/Source: Dinas Kesehatan Kabupaten Tanggamus/Health Service of Tanggamus Regency

Tabel
Table 4.2.7**Persentase Balita Yang Pernah Mendapat Imunisasi Menurut Kecamatan di Kabupaten Tanggamus, 2022**
Percentage of Children Under Five Years Who Had Immunization by Subdistrict in Tanggamus Regency, 2022

Kecamatan Subdistrict	BCG/BCG	DPT–HB–Hib3/ DPT–HB–Hib3	Campak/ Measies	Polio/Polio	Hepatitis B/ Hepatitis B
(1)	(2)	(3)	(4)	(5)	(6)
Wonosobo	567	541	529	536	549
Semaka	470	470	356	474	381
Bandar Negeri Semuong	321	346	346	346	361
Kota Agung	725	715	709	715	728
Pematang Sawa	264	408	437	408	267
Kota Agung Timur	360	327	347	345	332
Kota Agung Barat	534	533	529	533	571
Pulau Panggung	691	644	641	644	692
Ulu Belu	1.037	952	1 042	995	1 046
Air Nanningan	506	633	559	633	510
Talang Padang	792	762	731	762	821
Sumberejo	550	516	525	513	564
Gisting	642	638	654	638	616
Gunung Alip	297	294	287	293	299
Pugung	874	977	1 120	959	777
Bulok	274	186	304	186	223
Cukuh Balak	266	312	325	322	264
Kelumbayan	172	185	149	170	165
Limau	324	342	419	362	214
Kelumbayan Barat	264	252	218	245	318
Tanggamus	9930	10033	10 227	10 079	9 698

Catatan/Note: ...

Sumber/Source: Dinas Kesehatan Kabupaten Tanggamus/Health Service of Tanggamus Regency

Tabel
Table 4.2.8**Jumlah Kasus 10 Penyakit Terbanyak di Kabupaten
Tanggamus, 2022**
**Number of Cases of the 10 Most Disease in Tanggamus
Regency, 2022**

Jenis Penyakit The Type of Disease	Jumlah Kasus Number of Cases
(1)	(2)
Influenza	16 599
Rheumatoid Arthritis	13 123
Gastritis	10 961
Hypertensi	9 130
Nasopharingitis Akut	8 553
Febris	7 567
Cephalgia	5 982
Dermatitis Kontak	5 537
Mialgia	4 545
Dispepsia	4 343
Tanggamus	86 340

Catatan/Note: ...

Sumber/Source: Dinas Kesehatan Kabupaten Tanggamus/Health Service of Tanggamus Regency

Tabel
Table 4.2.9

**Jumlah Bayi Lahir, Bayi Berat Badan Lahir Rendah (BBLR),
BBLR Dirujuk dan Bergizi Buruk Menurut Kecamatan di
Kabupaten Tanggamus, 2022**
**Number of Births, Babies With Low Birth Weights (LBW),
Treated LBW, and Malnutrition Cases by Subdistrict in
Tanggamus Regency, 2022**

Kecamatan Subdistrict	Bayi Lahir/ Births	BBLR/LBW		Gizi Buruk/ Malnutrition
		Jumlah/Total	Dirujuk/ Treated	
(1)	(2)	(3)	(4)	(5)
Wonosobo	529	7	7	2
Semaka	597	10	10	–
Bandar Negeri Semuong	366	7	7	–
Kota Agung	838	15	15	1
Pematang Sawa	314	9	9	–
Kota Agung Timur	358	9	9	–
Kota Agung Barat	529	1	1	–
Pulau Panggung	689	10	10	–
Ulu Belu	1 052	–	–	–
Air Nanningan	580	17	17	–
Talang Padang	798	13	13	–
Sumberejo	558	9	9	–
Gisting	621	28	28	–
Gunung Alip	300	29	29	–
Pugung	853	11	11	–
Bulok	327	7	7	–
Cukuh Balak	331	20	20	–
Kelumbayan	186	1	1	1
Limau	285	1	1	2
Kelumbayan Barat	236	3	3	–
Tanggamus	10 347	207	207	6

Catatan/Note: ...

Sumber/Source: Dinas Kesehatan Kabupaten Tanggamus/Health Service of Tanggamus Regency

Tabel
Table 4.2.10**Jumlah Kasus HIV/AIDS, IMS, DBD, Diare, TB, dan Malaria Menurut Kecamatan di Kabupaten Tanggamus, 2022**
Number of Cases of HIV/AIDS, Sexually Transmitted Infection, Dengue Fever, Diarrhea, Tuberculosis (TB) and Malaria by Subdistrict in Tanggamus Regency, 2022

Kecamatan Subdistrict	HIV/ AIDS/ HIV/AIDS	IMS/DPT- HB-Sexually Transmitted Infection	DBD/ Dengue Fever	Diare/ Diarrhea	TB/ Tuberculosis	Malaria/ Malaria
(1)	(2)	(3)	(4)	(5)	(6)	(7)
Wonosobo	1	–	17	358	55	–
Semaka	1	–	22	528	41	–
Bandar Negeri Semuong	1	1	7	188	33	–
Kota Agung	6	–	37	222	94	–
Pematang Sawa	–	–	2	122	12	–
Kota Agung Timur	–	–	2	97	46	–
Kota Agung Barat	–	–	17	383	25	–
Pulau Panggung	1	–	6	193	32	–
Ulu Belu	–	–	3	377	43	–
Air Nainingan	–	–	3	235	36	–
Talang Padang	–	–	12	300	87	–
Sumberejo	–	–	15	363	28	–
Gisting	–	–	31	181	50	–
Gunung Alip	1	–	15	210	20	–
Pugung	–	–	12	162	78	–
Bulok	–	–	8	182	31	–
Cukuh Balak	–	–	1	1	28	–
Kelumbayan	–	–	0	84	18	–
Limau	–	–	2	132	22	–
Kelumbayan Barat	–	–	0	66	25	–
Tanggamus	11	1	212	4384	804	–

Catatan/Note: ...

Sumber/Source: Dinas Kesehatan Kabupaten Tanggamus/Health Service of Tanggamus Regency

Tabel
Table 4.2.11**Jumlah Remaja Usia 15–24 Tahun Yang Mendapat
Penyuluhan Tentang Kesehatan Reproduksi (Kespro) dan
HIV/AIDS Menurut Kecamatan di Kabupaten Tanggamus,
2022*****Number of Young People Aged 15–24 Who Had Counselling
on Reproductive Health and HIV/AIDS by Subdistrict in
Tanggamus Regency, 2022***

Kecamatan Subdistrict	Penyuluhan Kespro/ Reproductive Health Counselling	Penyuluhan HIV/AIDS/HIV/AIDS Counselling
(1)	(2)	(3)
Wonosobo	2 370	2 370
Semaka	1 986	1 986
Bandar Negeri Semuong	1 176	1 176
Kota Agung	3 256	3 256
Pematang Sawa	972	972
Kota Agung Timur	1 190	1 190
Kota Agung Barat	2 195	2 195
Pulau Panggung	2 282	2 282
Ulu Belu	2 770	2 770
Air Nanningan	1 784	1 784
Talang Padang	3 468	3 468
Sumberejo	2 178	2 178
Gisting	2 707	2 707
Gunung Alip	1 429	1 429
Pugung	3 779	3 779
Bulok	1 411	1 411
Cukuh Balak	1 670	1 670
Kelumbayan	705	705
Limau	1 215	1 215
Kelumbayan Barat	1 101	1 101
Tanggamus	20 521	20 521

Catatan/Note: ...

Sumber/Source: Dinas Kesehatan Kabupaten Tanggamus/Health Service of Tanggamus Regency

Tabel
Table 4.2.12

Jumlah Pasangan Usia Subur dan Peserta KB Aktif Menurut Kecamatan di Kabupaten Tanggamus, 2022
Number of Eligible Couples and Family Planning Participants by Subdistrict in Tanggamus Regency, 2022

Kecamatan Subdistrict	Jumlah PUS/ Eligible Couples	Peserta KB Aktif/Family Planning Participants			
		IUD	MOW	MOP	Kondom/ Condom
(1)	(2)	(3)	(4)	(5)	(6)
Wonosobo	6 067	–	2	–	2
Semaka	6 213	1	–	–	–
Bandar Negeri Semuong	3 521	–	–	–	2
Kota Agung	7 602	–	–	–	–
Pematang Sawa	3 021	–	–	–	–
Kota Agung Timur	3 519	1	–	–	–
Kota Agung Barat	4 591	–	–	–	42
Pulau Panggung	6 384	–	4	–	–
Ulu Belu	8 522	–	–	–	77
Air Nanningan	5 682	–	–	–	2
Talang Padang	7 851	–	–	–	–
Sumberejo	5 873	3	–	–	–
Gisting	7 126	2	–	–	–
Gunung Alip	3 201	11	–	–	–
Pugung	9 445	3	4	–	34
Bulok	3 822	5	3	–	43
Cukuh Balak	4 210	2	3	–	1
Kelumbayan	1 892	–	–	–	–
Limau	3 116	–	–	–	–
Kelumbayan Barat	2 977	–	–	–	17
Tanggamus	104 634	28	16	–	220

Lanjutan Tabel/*Continued Table* 4.2.12

Kecamatan Subdistrict	Peserta KB Aktif/ <i>Family Planning Participants</i>			
	Implan / Implants	Suntikan / Injection	Pil/Pil	Jumlah/Total
(1)	(7)	(8)	(9)	(10)
Wonosobo	10	211	19	246
Semaka	8	562	16	571
Bandar Negeri Semuong	2	144	–	164
Kota Agung	–	233	–	233
Pematang Sawa	–	266	6	272
Kota Agung Timur	13	256	–	272
Kota Agung Barat	–	497	91	630
Pulau Panggung	1	658	–	663
Ulu Belu	164	434	232	907
Air Nanningan	21	515	9	547
Talang Padang	2	725	–	727
Sumberejo	29	156	18	206
Gisting	6	459	5	472
Gunung Alip	49	259	10	343
Pugung	33	647	11	732
Bulok	22	122	11	206
Cukuh Balak	14	326	25	371
Kelumbayan	–	60	9	69
Limau	–	240	5	245
Kelumbayan Barat	12	151	75	268
Tanggamus	386	6 921	542	8 144

Catatan/*Note*: ...Sumber/*Source*: Dinas Kesehatan Kabupaten Tanggamus/*Health Service of Tanggamus Regency*

Tabel
Table 4.2.13

**Jumlah Klinik Keluarga Berencana (KKB) dan Pos
Pelayanan Keluarga Berencana Desa (PPKBD) Menurut
Kecamatan di Kabupaten Tanggamus, 2022**
*Number of Family Planning Clinics and Village Family
Planning by Subdistrict in Tanggamus Regency, 2022*

Kecamatan Subdistrict	KKB/Family Planning Clinics	PPKBD/Village Family Planning Service Units
(1)	(2)	(3)
Wonosobo	4	28
Semaka	6	22
Bandar Negeri Semuong	2	11
Kota Agung	2	16
Pematang Sawa	1	14
Kota Agung Timur	1	12
Kota Agung Barat	2	16
Pulau Panggung	4	21
Ulu Belu	3	16
Air Naningan	4	10
Talang Padang	2	20
Sumberejo	4	13
Gisting	2	9
Gunung Alip	3	12
Pugung	6	27
Bulok	3	10
Cukuh Balak	2	20
Kelumbayan	3	8
Limau	4	11
Kelumbayan Barat	2	6
Tanggamus	60	302

Catatan/Note: ...

Sumber/Source: Dinas Pemberdayaan Perempuan Perlindungan Anak Pengendalian Penduduk dan Keluarga Berencana Kabupaten Tanggamus/Women's Empowerment Child Protection and Population Control and Family Planning Agency of Tanggamus Regency

4.3 AGAMA DAN SOSIAL LAINNYA RELIGION AND OTHER SOCIAL AFFAIRS

Tabel 4.3.1 **Jumlah Penduduk Menurut Kecamatan dan Agama yang Dianut di Kabupaten Tanggamus, 2022**
Table 4.3.1 **Population by Subdistrict and Religion in Tanggamus Regency, 2022**

Kecamatan Subdistrict	Islam	Protestan Protestant	Katolik Catholic	Hindu	Budha Buddha	Lainnya Others
(1)	(2)	(3)	(4)	(5)	(6)	(7)
Wonosobo	40 746	107	157	160	23	4
Semaka	38 210	44	28	185	–	4
Bandar Negeri Semuong	16 168	1	–	5	–	–
Kota Agung	46 130	246	94	154	181	1
Pematang Sawa	16 983	1	1	–	1	–
Kota Agung Timur	21 302	108	265	52	6	1
Kota Agung Barat	22 771	9	7	–	–	1
Pulau Panggung	39 811	8	2	–	6	–
Ulu Belu	42 678	19	8	–	–	15
Air Naningan	30 339	157	268	–	1	6
Talang Padang	51 230	119	69	–	71	2
Sumberejo	35 752	168	402	–	7	–
Gisting	40 751	340	1 115	8	19	2
Gunung Alip	21 476	9	1	–	–	–
Pugung	63 365	66	64	–	–	4
Bulok	24 206	5	4	–	3	3
Cukuh Balak	23 525	–	–	–	–	–
Kelumbayan	10 967	10	19	162	–	3
Limau	20 380	9	45	1	8	3
Kelumbayan Barat	14 042	5	8	–	–	–
Tanggamus	620 832	1 431	2 557	727	326	51

Catatan/Note: ...

Sumber/Source: Dinas Kependudukan dan Pencatatan Sipil Kabupaten Tanggamus/ Population and Civil Registration Agency of Tanggamus regency

Tabel
Table 4.3.2**Jumlah Tempat Peribadatan Menurut Kecamatan di Kabupaten Tanggamus, 2022**
Number of Places of Worship by Subdistrict in Tanggamus Regency, 2022

Kecamatan Subdistrict	Masjid Mosque	Mushola Pray Room	Gereja Protestan Protestant Church	Gereja Katholik Catholic Church	Pura Temple	Vihara
(1)	(2)	(3)	(4)	(5)	(6)	(7)
Wonosobo	47	40	2	2	3	–
Semaka	59	49	–	1	–	–
Bandar Negeri Semuong	22	7	–	–	–	–
Kota Agung	65	42	–	4	2	1
Pematang Sawa	46	40	–	–	–	–
Kota Agung Timur	35	15	1	1	1	–
Kota Agung Barat	43	19	–	–	–	–
Pulau Panggung	53	27	–	–	–	–
Ulu Belu	94	71	–	–	–	–
Air Nainingan	31	1	1	2	–	–
Talang Padang	67	56	–	–	–	–
Sumberejo	43	52	–	2	–	–
Gisting	50	65	4	1	–	–
Gunung Alip	36	31	–	–	–	–
Pugung	83	38	–	2	–	–
Bulok	17	15	–	–	–	–
Cukuh Balak	36	2	–	1	–	–
Kelumbayan	36	14	–	–	4	–
Limau	32	37	–	–	–	–
Kelumbayan Barat	34	27	–	–	–	–
Tanggamus	929	648	8	16	10	1

Catatan/Note: ...

Sumber/Source: Kementerian Agama Kabupaten Tanggamus/ Ministry of Religion Affairs of Tanggamus Regency

Tabel
Table 4.3.3

**Jumlah Desa¹/Kelurahan yang Mengalami Bencana Alam²
Menurut Kecamatan di Kabupaten Tanggamus, 2019–
2021**

**Number of Villages¹/Kelurahan that Had Natural Disaster²
by Subdistrict in Tanggamus Regency, 2019–2021**

Kecamatan Subdistrict	Banjir/Flood		
	2019	2020	2021
(1)	(2)	(3)	(4)
Wonosobo	9	9	9
Semaka	5	8	6
Bandar Negeri Semuong	–	1	–
Kota Agung	–	–	–
Pematang Sawa	–	–	–
Kota Agung Timur	2	–	–
Kota Agung Barat	5	1	–
Pulau Panggung	–	–	–
Ulu Belu	2	2	–
Air Nangingan	1	–	1
Talang Padang	5	2	2
Sumberejo	–	–	–
Gisting	–	–	–
Gunung Alip	1	–	–
Pugung	1	3	2
Bulok	1	1	6
Cukuh Balak	9	10	6
Kelumbayan	7	7	–
Limau	6	6	5
Kelumbayan Barat	3	1	–
Tanggamus	57	51	37

Lanjutan Tabel/*Continued Table* 4.3.3

Kecamatan <i>Subdistrict</i>	Gempa Bumi/ <i>Earthquake</i>		
	2019	2020	2021
(1)	(5)	(6)	(7)
Wonosobo	–	–	–
Semaka	–	–	–
Bandar Negeri Semuong	–	–	–
Kota Agung	–	–	–
Pematang Sawa	–	–	–
Kota Agung Timur	–	–	6
Kota Agung Barat	6	–	–
Pulau Panggung	–	–	–
Ulu Belu	–	–	1
Air Nainingan	–	–	–
Talang Padang	–	–	–
Sumberejo	–	–	–
Gisting	–	–	–
Gunung Alip	–	–	1
Pugung	–	–	6
Bulok	–	–	8
Cukuh Balak	–	–	1
Kelumbayan	–	2	–
Limau	–	–	–
Kelumbayan Barat	–	–	–
Tanggamus	6	2	23

Lanjutan Tabel/*Continued Table 4.3.3*

Kecamatan Subdistrict	Tanah Longsor/Landslide		
	2019	2020	2021
(1)	(8)	(9)	(10)
Wonosobo	–	–	–
Semaka	–	–	4
Bandar Negeri Semuong	–	–	–
Kota Agung	–	–	–
Pematang Sawa	–	–	–
Kota Agung Timur	–	–	1
Kota Agung Barat	1	–	–
Pulau Panggung	1	–	1
Ulu Belu	4	6	1
Air Naningan	1	–	–
Talang Padang	–	–	–
Sumberejo	–	–	–
Gisting	–	–	–
Gunung Alip	–	–	–
Pugung	2	1	–
Bulok	–	–	1
Cukuh Balak	14	9	3
Kelumbayan	1	2	–
Limau	5	5	2
Kelumbayan Barat	4	3	–
Tanggamus	33	26	13

Catatan/Note: ¹ Desa pada tabel ini termasuk Unit Permukiman Transmigrasi (UPT) yang masih dibina oleh kementerian terkait dan nagari di Provinsi Sumatera Barat/Villages in this table are included in Transmigration Settlement Unit which is still fostered by the relevant ministries and the nagari in the Province of Sumatera Barat

² Kejadian dalam setahun sebelum tahun pencacahan/Occured during the last one year before the enumeration years

Sumber/Source: BPS, Pendataan Potensi Desa (Podes)/BPS–Statistics Indonesia, Village Potential Data Collecting

Tabel
Table 4.3.4

**Jumlah Perkara Menurut Jenis Perkara di Kabupaten
Tanggamus, 2021-2022**
*Number of cases by type of case in Tanggamus Regency,
2021-2022*

Kecamatan Subdistrict	Tanah Longsor/Landslide		
	2020	2021	2022
(1)	(8)	(9)	(10)
Cerai Gugat	805	881	1 686
Cerai Tala	209	204	413
Perwalian	3	2	5
Isbat Nikah	88	97	185
Dispensasi kawin	19	21	40
Izin Poligami	–	1	1
Harta Bersama	2	–	2
Penguasaan anak	3	3	6
Penetapan Ahli Waris	8	2	10
Kewarisan	–	–	–
Wali Adhol	–	3	3
Asal usul anak	–	1	1
Tanggamus	1 137	1 215	2 352

Catatan/Note:

Sumber/Source: Pengadilan Agama Kabupaten Tanggamus/ Religious Court Tanggamus Regency

4.4 KEMISKINAN POVERTY

Tabel 4.4.1 **Garis Kemiskinan, Jumlah, dan Persentase Penduduk Miskin di Kabupaten Tanggamus, 2015–2022**
Poverty Line, Number, and Percentage of Poor People in Tanggamus Regency, 2015–2022

Tahun Year	Garis Kemiskinan (rupiah/kapita/bulan) Poverty Line (rupiah/capita/month)	Jumlah Penduduk Miskin (ribu) Number of Poor People (thousand)	Persentase Penduduk Miskin Percentage of Poor People
(1)	(2)	(3)	(4)
2015	309 569	81.56	14.26
2016	332 302	81.34	14.05
2017	341 443	77.53	13.25
2018	351 167	73.77	12.48
2019	359 580	71.90	12.05
2020	397 984	70.37	11.68
2021	410 510	71.89	11.81
2022	430 697	67.43	10.98

Catatan/Note: ...

Sumber/Source: BPS, Survei Sosial Ekonomi Nasional Maret/BPS–Statistics Indonesia, March National Socioeconomic Survey

Tabel
Table 4.4.2

Indeks Kedalaman Kemiskinan dan Indeks Keparahan Kemiskinan di Kabupaten Tanggamus, 2015–2022
Poverty Gap Index and Poverty Severity Index in Tanggamus Regency, 2015–2022


Tahun Year	Indeks Kedalaman Kemiskinan Poverty Gap Index	Indeks Keparahan Kemiskinan Poverty Severity Index
(1)	(2)	(3)
2015	1,98	0,46
2016	2,01	0,43
2017	1,81	0,35
2018	2,36	0,62
2019	1,24	0,21
2020	2,01	0,55
2021	2,13	0,45
2022	1.42	0.29

Catatan/Note: ...

Sumber/Source: BPS, Survei Sosial Ekonomi Nasional Maret/BPS–Statistics Indonesia, March National Socioeconomic Survey

LUAS DAN PRODUKSI PERKEBUNAN

Area and Production of Estate Crops

		2022		2021	
Kakao <i>Cocoa</i> 	Luas <i>Area</i>	13,67	ribu ha <i>thousand ha</i>	13,67	ribu ha <i>thousand ha</i>
	Produksi <i>Production</i>	7,16	ribu ton <i>thousand ton</i>	6,24	ribu ton <i>thousand ton</i>
Kopi <i>Coffee</i> 	Luas <i>Area</i>	41,60	ribu ha <i>thousand ha</i>	41,50	ribu ha <i>thousand ha</i>
	Produksi <i>Production</i>	31,98	ribu ton <i>thousand ton</i>	32,90	ribu ton <i>thousand ton</i>
Kelapa <i>Coconut</i> 	Luas <i>Area</i>	14,06	ribu ha <i>thousand ha</i>	14,04	ribu ha <i>thousand ha</i>
	Produksi <i>Production</i>	16,71	ribu ton <i>thousand ton</i>	15,89	ribu ton <i>thousand ton</i>

PENJELASAN TEKNIS

TECHNICAL NOTES

- | | |
|---|--|
| <p>1. Lahan sawah adalah lahan pertanian yang berpetak-petak dan dibatasi oleh pematang (galengan), saluran untuk menahan/ menyalurkan air, yang biasanya ditanami padi sawah tanpa memandang dari mana diperoleh atau status lahan tersebut. Lahan yang dimaksud termasuk lahan yang terdaftar di Pajak Bumi Bangunan, luran Pembangunan Daerah, lahan bengkok, lahan serobotan, lahan rawa yang ditanami padi dan lahan bekas tanaman tahunan yang telah dijadikan sawah, baik yang ditanami padi, palawija atau tanaman semusim lainnya.</p> <p>2. Tegall/Kebun adalah lahan pertanian bukan sawah (lahan kering) yang ditanami tanaman semusim atau tahunan dan terpisah dengan halaman sekitar rumah serta penggunaannya tidak berpindah pindah.</p> <p>3. Ladang/Huma adalah lahan pertanian bukan sawah (lahan kering) yang biasanya ditanami tanaman semusim dan penggunaannya hanya semusim atau dua musim, kemudian akan ditinggalkan bila sudah tidak subur lagi (berpindah-pindah). Kemungkinan lahan ini beberapa tahun kemudian akan dikerjakan kembali jika sudah subur.</p> <p>4. Lahan yang sementara tidak diusahakan adalah lahan yang</p> | <p>1. <i>Wetland is agricultural land that separated by small dykes to resist water, where the main crop is usually wetland paddy without considering where it is got from or the status of the land. It includes the land that is registered at land income tax office, regional development contribution, 'bengkok' land, illegal ownership, swamps for rice cultivation, and annual crop land mark that has been used as rice field, which are both planted with paddy, secondary crops or the other seasonal crops.</i></p> <p>2. <i>Dry field/Garden is an dryland (unirrigated land) which is planted with seasonal or annual crops and separately from the yard around the house without shifting.</i></p> <p>3. <i>Unirrigated agricultural field / Shifting cultivation land is dryland (unirrigated land) that usually is cultivated for seasonal crops and utilized only for one or two seasons, then it will be left when it is not fertile (shifting). Maybe, this land will be used again in a few years if it has been fertile.</i></p> <p>4. <i>Temporarily unused land is land that is regularly used but</i></p> |
|---|--|

biasanya diusahakan tetapi untuk sementara (lebih dari 1 (satu) tahun tetapi kurang dari atau sama dengan 2 (dua) tahun) tidak diusahakan, termasuk lahan sawah yang tidak diusahakan selama lebih dari 2 (dua) tahun.

5. Data pokok tanaman pangan yang dikumpulkan adalah luas panen dan produktivitas (hasil per hektar). Produksi tanaman pangan merupakan hasil perkalian antara luas panen dengan produktivitas. Pengumpulan data luas panen dilakukan setiap bulan dengan pendekatan area kecamatan di seluruh wilayah Indonesia. Pengumpulan data produktivitas dilakukan melalui pengukuran langsung pada plot ubinan berukuran 2½ m x 2½ m. Pengumpulan data produktivitas dilakukan setiap subround (empat bulanan) pada waktu panen petani.
 6. Data produksi padi dan palawija yang disajikan adalah dalam kualitas: gabah kering giling (padi), pipilan kering (jagung), biji kering (kedelai dan kacang tanah), dan umbi basah (ubi kayu dan ubi jalar).
 7. Tanaman sayuran semusim adalah tanaman sumber vitamin, garam mineral dan lain-lain yang dikonsumsi dari bagian tanaman yang berupa daun, bunga, buah, dan umbinya, yang berumur kurang dari satu tahun.
 8. Tanaman buah-buahan semusim
5. *The main food crops data collected consists of harvested area and productivity (yield per hectare). Food crops production is generated by harvested area multiplied by productivity. The harvested area data is collected every month using sub district area approach in all sub district in Indonesia. The productivity data collection is conducted by a direct measurement in 2½m x 2½m crop cutting plot. The productivity measurement is conducted in every subround (four monthly) at the time when farmers are harvesting their crops.*
 6. *Production of paddy and secondary crops data are presented in the form of: dry unhusked rice (paddy), dry loose maize (maize), dry shells crops (soybeans and peanuts), and fresh roots (cassava and sweet potatoes).*
 7. *Seasonal vegetable plants are plants which are the sources of vitamin, mineral salt, etc, consumed from the part of the plant in the form of leaf, flower, fruit, and root with the age of less than one year.*
 8. *Seasonal fruit plants are plants temporarily (more than a year but less or equal than two years) is unused, it includes wetland that is not cultivated more than two years.*

adalah tanaman sumber vitamin, garam mineral, dan lain-lain yang dikonsumsi dari bagian tanaman yang berupa buah, berumur kurang dari satu tahun, tidak berbentuk pohon/rumpun tetapi menjalar dan berbatang lunak.

9. Tanaman buah-buahan tahunan adalah tanaman sumber vitamin, garam mineral, dan lain-lain yang dikonsumsi dari bagian tanaman yang berupa buah dan merupakan tanaman tahunan.
10. Tanaman sayuran tahunan adalah tanaman sumber vitamin, garam mineral, dan lain-lain yang dikonsumsi dari bagian tanaman yang berupa daun dan atau buah yang berumur lebih dari satu tahun.
11. Tanaman biofarmaka adalah tanaman yang bermanfaat untuk obat-obatan, kosmetik, dan kesehatan yang dikonsumsi atau digunakan dari bagian-bagian tanaman seperti daun, batang, buah, umbi (rimpang) ataupun akar.
12. Tanaman hias adalah tanaman yang mempunyai nilai keindahan baik bentuk, warna daun, tajuk maupun bunganya, sering digunakan untuk penghias pekarangan dan lain sebagainya.
13. Luas panen tanaman hortikultura adalah luas tanaman sayuran, buah-buahan, biofarmaka, dan tanaman hias yang diambil hasilnya/dipanen pada periode

which are the sources of vitamin, mineral salt, etc, consumed from the part of the plant in the form of fruits. These plants are creeps with the age of less than one year.

9. *Annual fruit plants are plants which are the sources of vitamin, contained mineral salt, etc, consumed from the part of plant in the form of fruit and more than one year of age.*
10. *Annual vegetable plants are plants which are the sources of vitamin, contained mineral salt, etc, consumed from the part of the plant in the form of vegetable and more than one year of age.*
11. *Medicinal plants are plants which are useful for medicine. It is consumed from part of the plant such as leaf, flower, fruit, tuber, and root.*
12. *Ornamental plants are plants which have a beauty value, either in shape, colour of leaf or crown of flower, and they are often used as a yard decorator.*
13. *Harvested area of horticulture is area which vegetable, fruit, medicinal and ornamental plant of crop harvested during the period of report.*

- pelaporan.
14. Luas panen untuk tanaman sayuran adalah luas tanaman yang dipanen sekaligus/habis/dibongkar dan luas tanaman yang dipanen berkali-kali (lebih dari satu kali)/belum habis.
 15. Tanaman yang dipanen sekaligus/habis/dibongkar adalah tanaman yang sehabis panen langsung dibongkar/dicabut, terdiri dari bawang merah, bawang putih, bawang daun, kentang, kol/kubis, kembang kol, petsai/sawi, wortel, lobak, dan kacang merah.
 16. Tanaman yang dipanen berkali-kali (lebih dari satu kali)/belum habis adalah tanaman yang pemanenannya lebih dari satu kali dan biasanya dibongkar apabila panen terakhir sudah tidak memadai lagi, terdiri dari: kacang panjang, cabe besar, cabe rawit, jamur, tomat, terung, buncis, ketimun, labu siam, kangkung, bayam, melon, semangka, dan blewah.
 17. Produksi hortikultura adalah hasil menurut bentuk produk dari setiap tanaman sayuran, buah-buahan, biofarmaka dan tanaman hias yang diambil berdasarkan luas yang dipanen/tanaman yang menghasilkan pada bulan/triwulan laporan.
14. *Harvested area of vegetables is area of entirely plant harvested/demolished and plant harvested several times/undemolished.*
 15. *Entirely plants harvested/demolished are plants usually harvested once and demolished to be substituted by other plants, consisting of: shallots, garlic, leeks, potato, cabbage, cauli flower, mustard green, carrots, chinese radish, and red kidney beans.*
 16. *Plants harvested several times/undemolished are plants usually harvested more than once and demolished in the case that the last harvest was economically not profitable. They consist of : yard long beans, chili, small chili, mushroom, tomatoes, egg plant, french beans, cucumber, pumpkin/chajota, swamp cabbage, spinach, melon, watermelon, and blewah .*
 17. *Horticulture production is the standard production quantity form of vegetable, fruit, medicinal and ornamental plant based on harvested area/the number of production plants reported monthly/quarterly*

ULASAN**DESCRIPTION****Hortikultura**

Luas panen beberapa tanaman sayuran di Kabupaten Tanggamus tahun 2022 di antaranya, bawang merah (26 hektar), cabai besar (60 hektar), cabai keriting (147 hektar), cabai rawit (165 hektar), kubis (56 hektar), tomat (114 hektar), bawang putih (3 hektar), kacang panjang (108 hektar) dan ketimun (87 hektar).

Besarnya produksi beberapa tanaman sayuran di Kabupaten Tanggamus di antaranya bawang merah (1.416 quintal), cabai besar (3.839 quintal), cabai keriting (4.796 quintal), cabai rawit (3.935 quintal), kubis (2.371 quintal), tomat (4.005 quintal), bawang putih (30 quintal), kacang panjang (3.401 quintal) dan ketimun (5.466 quintal).

Besarnya produksi buah-buahan di Kabupaten Tanggamus di antaranya, mangga (4.496 quintal), durian (32.055 quintal), jeruk siam (369 quintal), pisang (58.965 quintal), pepaya (10.432 quintal), salak (23.945 quintal), alpukat (26.537 quintal) dan manggis (22.396 quintal).

Perkebunan

Luas tanaman beberapa tanaman perkebunan di Kabupaten Tanggamus 2022 di antaranya, kelapa sawit (0,08 ribu hektar), kelapa (14,15 ribu hektar), karet (0,54 ribu hektar), kopi (43,07 ribu hektar), kakao (9,32 ribu hektar). Produksi beberapa tanaman perkebunan di antaranya, kelapa sawit

Horticulture

The harvested area of several vegetable crops in Tanggamus district in 2022 include, shallots (26 hectares), big chili (60 hectares), curly chili (147 hectares), cayenne peppers (165 hectares), cabbage (56 hectares), tomatoes (114 hectares), garlic (3 hectares), long beans (108 hectares) and cucumber (87 hectares).

The amount of production of several vegetable plants in Tanggamus Regency included shallot (1,416 quintals), big chili (3,839 quintals), curly chili (4,796 quintals), cayenne pepper (3,935 quintals), cabbage (2,371 quintals), tomato (4,005 quintals), garlic (30 quintals), long beans (3,401 quintals) and cucumber (5,466 quintals).

The amount of fruit production in Tanggamus Regency included mango (4,496 quintals), durian (32,055 quintals), tangerines (369 quintals), banana (58,965 quintals), papaya (10,432 quintals), snakefruit (23,945 quintals), avocado (26,537 quintals) and mangosteen (22,396 quintals).

Estate Crops

Planted area of several plantation crops in 2022 Tanggamus district include oil palm (0.08 thousand hectares), coconut (14.15 thousand hectares), rubber (0.54 thousand hectares), coffee (43.07 thousand hectares), cocoa (9.32 thousand hectares). Production of several plantation crops, among them,

(0,007 ribu ton), kelapa (16,66 ribu ton), karet (0,10 ribu ton), kopi (31,09 ribu ton), kakao (7,08 ribu ton).

Tanaman Pangan

Produksi beberapa tanaman pangan tahun 2022 di Kabupaten Tanggamus diantaranya, padi sawah (170.458 ton), padi ladang (3.471 ton), jagung (7.855 ton), dan kedelai (906 ton).

Perikanan

Jumlah rumah tangga perikanan tangkap tahun 2022 di Kabupaten Tanggamus sebagai berikut perikanan laut (5.703 rumah tangga), dan perairan umum (212 rumah tangga). Apabila dilihat dari produksinya untuk perikanan laut (41.263.434 ton) dan perairan umum (367,89 ton).

Di Kabupaten Tanggamus, selain perikanan tangkap juga terdapat perikanan budidaya tambak dan kolam, jumlah rumah tangganya sebanyak 2.808 rumah tangga dengan nilai produksi 4.740,63 ton.

Peternakan

Jumlah ternak di Kabupaten Tanggamus 2022 diantaranya sapi perah (16 ekor), sapi potong (6.634 ekor), kerbau (2.045 ekor), kelinci (9.526 ekor), kambing (198.172 ekor), dan domba (8.293 ekor).

oil palm (0.007 thousand tons), coconut (16.66 thousand tons), rubber (0.10 thousand tons), coffee (31.09 thousand tons), cocoa (7.08 thousand tons) ton).

Food Crops

Production of some food crops in 2022 in Tanggamus Regency includes, lowland rice (170,458 tons), field rice (3,471 tons), corn (7,855 tons), and soybeans (906 tons).

Fishery

The number of capture fisheries households in 2022 in Tanggamus Regency is as follows sea fisheries (5,703 households), and public waters (212 households). When viewed from its production for marine fisheries (41,263,434 tons) and public waters (367.89 tons).

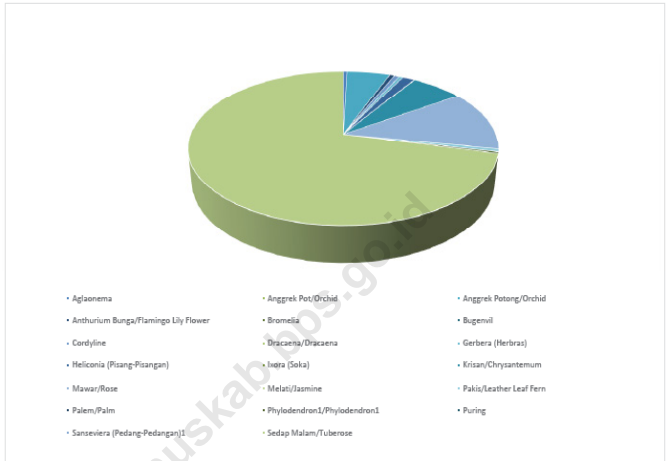
In Tanggamus Regency, in addition to capture fisheries there are also pond and pond aquaculture fisheries, the number of households is 2,808 households with a production value of 4,740.63 tons.

Livestock

The number of livestock in 2022 Tanggamus Regency including dairy cows (16 head), beef cattle (6,634 head), buffalo (2,045 head), rabbits (9,526 head), goats (198,172 head), and sheep (8,293 tails).

Gambar 5.1
Figures

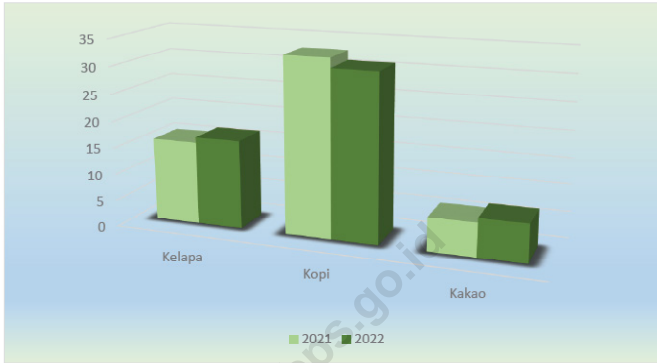
Produksi Tanaman Hias Menurut Jenis Tanaman di Kabupaten Tanggamus (tangkai), 2022
Production of Ornamental Plants by Kind of Plant in Tanggamus Regency (stalks), 2022



Sumber/Source : BPS, Statistik Pertanian Hortikultura SPH–TH/BPS–Statistics Indonesia, *Agricultural Statistik for Horticulture SPH–TH*

Gambar 5.2
Figures

Produksi Tanaman Perkebunan Menurut Jenis Tanaman di Kabupaten Tanggamus (ribu ton), 2021 dan 2022
Production of Estate Crops by Kind of Plant in Tanggamus Regency (thousand ton), 2021 and 2022



5.1 HORTIKULTURA HORTICULTURE

Tabel 5.1.1 **Luas Panen Tanaman Sayuran Menurut Kecamatan dan Jenis Tanaman di Kabupaten Tanggamus (ha), 2021 dan 2022^x**
Harvested Area of Vegetables by Subdistrict and Kind of Plant in Tanggamus Regency (ha), 2021 and 2022^x

Kecamatan Subdistrict	Bawang Merah Shallot		Cabai Besar/TW/Teropong Chili/Big Chili	
	2021	2022 ^x	2021	2022 ^x
(1)	(2)	(3)	(4)	(5)
Wonosobo	-	-	18	12
Semaka	-	-	-	-
Bandar Negeri Semuong	-	-	2	1
Kota Agung	-	-	3	6
Pematang Sawa	-	-	-	-
Kota Agung Timur	-	-	-	-
Kota Agung Barat	-	-	7	6
Pulau Panggung	-	-	2	4
Ulu Belu	2	6	14	1
Air Nainingan	2	-	-	-
Talang Padang	-	-	-	-
Sumberejo	22	2	15	3
Gisting	3	10	-	-
Gunung Alip	7	1	-	-
Pugung	-	-	19	2
Bulok	-	-	43	22
Cukuh Balak	-	-	-	-
Kelumbayan	-	-	-	-
Limau	-	-	-	-
Kelumbayan Barat	-	7	-	3
Tanggamus	36	26	123	60

Lanjutan Tabel/Continued Table 5.1.1

Kecamatan Subdistrict	Cabai Keriting Curly Chili		Cabai Rawit Chili/Cayenne Pepper	
	2021	2022 ^a	2021	2022 ^x
(1)	(6)	(7)	(8)	(9)
Wonosobo	-		4	2
Semaka	1	5	3	4
Bandar Negeri Semuong	-	-	2	5
Kota Agung	4	8	4	7
Pematang Sawa	-	1	11	5
Kota Agung Timur	18	25	8	12
Kota Agung Barat	-	4	3	2
Pulau Panggung	14	-	17	11
Ulu Belu	12	24	14	46
Air Naningan	-	3	-	5
Talang Padang	11	6	9	8
Sumberejo	-	13	9	3
Gisting	16	8	10	12
Gunung Alip	9	9	3	8
Pugung	-	-	14	5
Bulok	56	21	28	18
Cukuh Balak	2	5	6	1
Kelumbayan	-	9	-	2
Limau	-	-	3	-
Kelumbayan Barat	-	6	-	9
Tanggamus	143	147	148	165

Lanjutan Tabel/Continued Table 5.1.1

Kecamatan Subdistrict	Kentang Potato		Kubis Cabbage		Tomat Tomato	
	2021	2022 ^x	2021	2022 ^x	2021	2022 ^x
(1)	(10)	(11)	(12)	(13)	(14)	(15)
Wonosobo	-	-	-	-	8	13
Semaka	-	-	-	-	-	-
Bandar Negeri Semuong	-	-	-	-	1	-
Kota Agung	-	-	-	-	6	11
Pematang Sawa	-	-	-	-	-	-
Kota Agung Timur	-	-	7	8	10	6
Kota Agung Barat	-	-	-	-	1	6
Pulau Panggung	-	-	-	-	18	7
Ulu Belu	-	-	9	24	8	26
Air Nainingan	-	-	-	-	-	4
Talang Padang	-	-	-	-	6	-
Sumberejo	-	-	20	9	16	5
Gisting	-	-	15	15	6	11
Gunung Alip	-	-	-	-	1	3
Pugung	-	-	10	-	3	4
Bulok	-	-	-	-	30	15
Cukuh Balak	-	-	-	-	-	-
Kelumbayan	-	-	-	-	-	3
Limau	-	-	-	-	-	-
Kelumbayan Barat	-	-	-	-	-	-
Tanggamus	-	-	61	56	114	114

Lanjutan Tabel/Continued Table 5.1.1

Kecamatan Subdistrict	Bawang Putih Garlic		Kacang Panjang/ Long Beans		Ketimun/ Cucumbar	
	2021	2022*	2021	2022*	2021	2022*
(1)	(14)	(15)	(16)	(17)	(18)	(19)
Wonosobo	-	-	10	11	8	12
Semaka	-	-	2	3	1	-
Bandar Negeri Semuung	-	-	2	2	3	1
Kota Agung	-	-	7	11	7	9
Pematang Sawa	-	-	2	1	-	-
Kota Agung Timur	-	-	5	6	9	7
Kota Agung Barat	-	-	6	3	-	-
Pulau Panggung	-	-	8	6	19	5
Ulu Belu	11	3	2	19	2	12
Air Nanningan	-	-	1	6	-	-
Talang Padang	-	-	8	3	15	6
Sumberejo	-	-	10	3	12	4
Gisting	-	-	4	6	4	8
Gunung Alip	-	-	2	3	4	8
Pugung	-	-	4	4	4	2
Bulok	-	-	38	20	28	10
Cukuh Balak	-	-	-	-	-	-
Kelumbayan	-	-	-	2	-	3
Limau	-	-	-	-	-	-
Kelumbayan Barat	-	-	-	-	-	-
Tanggamus	11	3	111	108	116	87

Catatan/Note: ...

Sumber/Source: BPS, Statistik Pertanian Hortikultura SPH–SBS/BPS–Statistics Indonesia, Agricultural Statistic for Horticulture SPH–SBS

Tabel
Table 5.1.2

Produksi Tanaman Sayuran Menurut Kecamatan dan Jenis Tanaman di Kabupaten Tanggamus (kuintal), 2021 dan 2022*
Production of Vegetables by Subdistrict and Kind of Plant in Tanggamus Regency (quintal), 2021 and 2022*

Kecamatan Subdistrict	Bawang Merah Shallot		Cabai Besar/TW/Teropong Chili/Big Chili	
	2021	2022*	2021	2022*
(1)	(2)	(3)	(4)	(5)
Wonosobo	-	-	1 795	2 930
Semaka	-	-	-	-
Bandar Negeri Semuong	-	-	25	11
Kota Agung	-	-	31	344
Pematang Sawa	-	-	-	-
Kota Agung Timur	-	-	-	-
Kota Agung Barat	-	-	52	15
Pulau Panggung	-	-	4	18
Ulu Belu	4	55	141	20
Air Naningan	4	-	-	-
Talang Padang	-	-	-	-
Sumberejo	1 266	82	976	6
Gisting	120	1 250	-	-
Gunung Alip	593	3	-	-
Pugung	-	-	377	172
Bulok	-	-	471	317
Cukuh Balak	-	-	-	-
Kelumbayan	-	-	-	-
Limau	-	-	-	-
Kelumbayan Barat	-	26	-	6
Tanggamus	1 987	1 416	3 872	3 839

Lanjutan Tabel/Continued Table 5.1.2

Kecamatan Subdistrict	Cabai Keriting Curly Chili		Cabai Rawit Chili/Cayenne Pepper	
	2021	2022 ^x	2021	2022 ^x
(1)	(6)	(7)	(8)	(9)
Wonosobo	-	-	544	420
Semaka	40	57	37	51
Bandar Negeri Semuong	-	-	18	25
Kota Agung	131	482	114	238
Pematang Sawa	-	2	126	70
Kota Agung Timur	918	1 147	588	494
Kota Agung Barat	-	18	16	18
Pulau Panggung	31	-	36	40
Ulu Belu	186	246	122	418
Air Naningan	-	6	-	10
Talang Padang	211	175	217	227
Sumberejo	-	361	951	12
Gisting	2 313	446	971	213
Gunung Alip	1 551	1 296	150	1 195
Pugung	-	-	527	214
Bulok	619	268	242	195
Cukuh Balak	38	13	32	2
Kelumbayan	-	268	-	70
Limau	-	-	22	-
Kelumbayan Barat	-	12	-	23
Tanggamus	6 038	4 796	4 713	3 935

Lanjutan Tabel/Continued Table 5.1.2

Kecamatan Subdistrict	Kentang Potato		Kubis Cabbage		Tomat Tomato	
	2021	2022 ^x	2021	2022 ^x	2021	2022 ^x
(1)	(10)	(11)	(12)	(13)	(14)	(15)
Wonosobo	-	-	-	-	575	860
Semaka	-	-	-	-	-	-
Bandar Negeri Semuong	-	-	-	-	2	-
Kota Agung	-	-	-	-	207	557
Pematang Sawa	-	-	-	-	-	-
Kota Agung Timur	-	-	838	756	684	289
Kota Agung Barat	-	-	-	-	1	17
Pulau Panggung	-	-	-	-	34	29
Ulu Belu	-	-	159	186	104	323
Air Nainingan	-	-	-	-	-	7
Talang Padang	-	-	-	-	368	-
Sumberejo	-	-	1 345	634	1 284	48
Gisting	-	-	1 570	795	610	534
Gunung Alip	-	-	-	-	560	990
Pugung	-	-	318	-	281	192
Bulok	-	-	-	-	304	139
Cukuh Balak	-	-	-	-	-	-
Kelumbayan	-	-	-	-	-	20
Limau	-	-	-	-	-	-
Kelumbayan Barat	-	-	-	-	-	-
Tanggamus	-	-	4 230	2 371	5 014	4 005

Lanjutan Tabel/Continued Table 5.1.2

Kecamatan Subdistrict	Bawang Putih Garlic		Kacang Panjang/ Long Beans		Ketimun/Cucumber	
	2021	2022 ^x	2021	2022 ^x	2021	2022 ^x
(1)	(14)	(15)	(16)	(17)	(18)	(19)
Wonosobo	-	-	625	810	544	995
Semaka	-	-	25	57	15	-
Bandar Negeri Semuong	-	-	16	10	48	20
Kota Agung	-	-	307	694	220	495
Pematang Sawa	-	-	22	10	-	-
Kota Agung Timur	-	-	710	357	680	449
Kota Agung Barat	-	-	36	29	-	-
Pulau Panggung	-	-	16	28	44	28
Ulu Belu	24	30	35	181	60	257
Air Naningan	-	-	12	11	-	-
Talang Padang	-	-	368	32	445	79
Sumberejo	-	-	339	128	1 436	290
Gisting	-	-	295	254	310	276
Gunung Alip	-	-	192	198	1 021	2 230
Pugung	-	-	363	373	271	247
Bulok	-	-	382	225	487	88
Cukuh Balak	-	-	-	-	-	-
Kelumbayan	-	-	-	4	-	12
Limau	-	-	-	-	-	-
Kelumbayan Barat	-	-	-	-	-	-
Tanggamus	24	30	3 743	3 401	5 581	5 466

Catatan/Note: ...

Sumber/Source: BPS, Statistik Pertanian Hortikultura SPH–SBS/BPS–Statistics Indonesia, Agricultural Statistic for Horticulture SPH–SBS

Tabel
Table 5.1.3

Luas Panen Tanaman Sayuran dan Buah–buahan Semusim Menurut Jenis Tanaman di Kabupaten Tanggamus (ha), 2019–2022
Harvested Area of Seasonal Vegetables and Fruits by Kind of Plant in Tanggamus Regency (ha), 2019–2022

Jenis Tanaman <i>Kind of Plants</i>	2019	2020	2021	2022 ^x
(1)	(2)	(3)	(4)	(5)
Sayuran/Vegetables:				
Bawang Daun/ <i>Scallion</i>	125	86	101	59
Bawang Merah/ <i>Shallots</i>	22	19	36	26
Bawang Putih/ <i>Garlic</i>	10	50	11	3
Bayam/ <i>Spinach</i>	140	74	57	73
Buncis/ <i>String Bean</i>	123	81	88	78
Cabai Besar/TW/Teropong/ <i>Chili/Big Chili</i>	172	179	148	165
Cabai Keriting/ <i>Curly Chili</i>	-	-	123	60
Cabai Rawit/ <i>Chili/Cayenne Pepper</i>	-	-	143	147
Jamur Tiram/ <i>Mushrooms</i>	-	-	-	-
Jamur Merang/ <i>Mushrooms</i>	-	-	-	-
Jamur Lainnya/ <i>Mushrooms</i>	-	-	2	-
Kacang Merah/ <i>Red Beans</i>	-	-	-	-
Kacang Panjang/ <i>Long Beans</i>	199	146	111	108
Kangkung/ <i>Water Spinach</i>	155	117	115	133
Kembang Kol/ <i>Cauliflower</i>	28	21	33	15
Kentang/ <i>Potato</i>	-	-	-	-

Lanjutan Tabel/Continued Table 5.1.3

Jenis Tanaman Kind of Plants	2019	2020	2021	2022 ^x
(1)	(2)	(3)	(4)	(5)
Ketimun/ Cucumber	177	144	116	87
Kubis/ Cabbage	61	58	61	56
Labu Siam/ Chayote	84	75	40	54
Lobak/ Radish	-	-	2	1
Melon/ Melon	-	-	-	-
Paprika/ Bell Pepper	128	124	111	87
Petsai/Sawi/ Chinese Cabbage/ mustard green	-	1	2	1
Semangka/ Water Melon	-	-	-	-
Stroberi/ Strawberry	175	125	110	115
Terung/ Eggplant	180	143	114	114
Tomat/ Tomato	2	-	-	7
Wortel/ Carrot	2	2	-	-

Catatan/Note: ...

Sumber/Source: BPS, Statistik Pertanian Hortikultura SPH–SBS/BPS–Statistics Indonesia, Agricultural Statistic for Horticulture SPH–SBS

Tabel
Table 5.1.4

Produksi Tanaman Sayuran dan Buah-buahan Semusim Menurut Jenis Tanaman di Kabupaten Tanggamus (kuintal), 2019–2022
Production of Seasonal Vegetables and Fruits by Kind of Plant in Tanggamus Regency (quintal), 2019–2022

Jenis Tanaman/Kind of Plants	2019	2020	2021	2022 ^x
(1)	(2)	(3)	(4)	(5)
Sayuran/Vegetables:				
Bawang Daun/ <i>Scallion</i>	2 704	2 295	2 430	2 099
Bawang Merah/ <i>Shallots</i>	1 096	435	1 987	1 416
Bawang Putih/ <i>Garlic</i>	49	90	24	30
Bayam/ <i>Spinach</i>	1 783	888	1 288	2 006
Buncis/ <i>String Bean</i>	3 895	4 447	3 272	1 898
Cabai Besar/ <i>TW/Teropong/Chili/Big Chili</i>	5 240	7 116	4 713	3 935
Cabai Keriting/ <i>Curly Chili</i>	-	-	3 872	3 839
Cabai Rawit/ <i>Chili/Cayenne Pepper</i>	-	-	6 038	4 796
Jamur Tiram ¹ / <i>Mushrooms</i> ¹	-	-	33	12
Jamur Merang ¹ / <i>Mushrooms</i> ¹	-	-	-	-
Jamur Lainnya ¹ / <i>Mushrooms</i> ¹	-	-	1	-
Kacang Merah/ <i>Red Beans</i>	-	-	-	-
Kacang Panjang/ <i>Long Beans</i>	5 001	4 829	3 743	3 401
Kangkung/ <i>Water Spinach</i>	3 369	2 490	2 424	3 013
Kembang Kol/ <i>Cauliflower</i>	1 157	428	3 694	709
Kentang/ <i>Potato</i>	-	-	-	-

Lanjutan Tabel/Continued Table 5.1.4

Jenis Tanaman Kind of Plants	2019	2020	2021	2022 ^x
(1)	(2)	(3)	(4)	(5)
Ketimun/ Cucumber	7 960	8 498	5 581	5 466
Kubis/ Cabbage	7 267	5 770	4 230	2 371
Labu Siam/ Chayote	6 091	6 596	2 107	1 170
Lobak/ Radish	–	–	200	100
Melon/ Melon	–	–	–	–
Paprika/ Bell Pepper	8 408	8 260	6 145	4 219
Petsai/Sawi/ Chinese Cabbage/ mustard green	–	10	700	110
Semangka/ Water Melon	–	–	–	–
Stroberi/ Strawberry	10 420	9 339	5 622	5 919
Terung/ Eggplant	10 850	9 540	5 014	4 005
Tomat/ Tomato	2	–	–	134
Wortel/ Carrot	20	2	–	–

Catatan/Note: ...

Sumber/Source: BPS, Statistik Pertanian Hortikultura SPH–SBS/BPS–Statistics Indonesia, Agricultural Statistic for Horticulture SPH–SBS

Tabel
Table 5.1.5**Luas Panen Tanaman Biofarmaka Menurut Kecamatan dan Jenis Tanaman di Kabupaten Tanggamus (m²), 2021 dan 2022^x*****Harvested Area of Medicinal Plants by Subdistrict and Kind of Plant in Tanggamus Regency (m²), 2021 and 2022^x***

Kecamatan Subdistrict	Jahe Ginger		Laos/Lengkuas Galanga		Kencur East Indian Galangal	
	2021	2022 ^x	2021	2022 ^x	2021	2022 ^x
(1)	(2)	(3)	(4)	(5)	(6)	(7)
Wonosobo	9	20	1	6	1	12
Semaka	32	89	242	–	47	18
Bandar Negeri Semuong	9	–	–	–	–	–
Kota Agung	1 700	2 600	735	3 300	1 723	2 700
Pematang Sawa	9	–	–	–	–	–
Kota Agung Timur	4	9	4	7	5	10
Kota Agung Barat	150	10 050	80	50	50	90
Pulau Panggung	–	–	–	–	–	–
Ulu Belu	136	18 463	260	500	116	1 239
Air Naningan	1 000	64	400	33	1 500	47
Talang Padang	2 066	8 125	2 673	3 087	3 079	1 715
Sumberejo	650	–	150	–	–	–
Gisting	29	119	24	159	27	73
Gunung Alip	325	250	150	–	45	–
Pugung	3 050	5 350	400	700	600	1 250
Bulok	60	1 716	35	1 018	27	714
Cukuh Balak	–	–	–	–	–	–
Kelumbayan	–	5 000	–	100	–	–
Limau	–	–	–	–	–	–
Kelumbayan Barat	–	4 500	–	–	–	–
Tanggamus	9 229	56 355	5 154	8 960	7 220	7 868

Lanjutan Tabel/Continued Table 5.1.5

Kecamatan Subdistrict	Kunyit Turmeric		Kapulaga/Java Cardamon		Temulawak/Java Turmeric	
	2021	2022 ^x	2021	2022 ^x	2021	2022 ^x
(1)	(8)	(9)	(10)	(11)	(12)	(13)
Wonosobo	1	5	-	-	2	-
Semaka	-	418	-	56	55	35
Bandar Negeri Semuong	4	-	5	-	2	-
Kota Agung	2 150	3 000	-	-	-	-
Pematang Sawa	-	-	-	-	-	-
Kota Agung Timur	3	10	-	-	-	-
Kota Agung Barat	20	70	-	-	-	-
Pulau Panggung	-	-	-	-	-	-
Ulu Belu	221	1 273	-	343	120	722
Air Nanningan	300	288	-	26	-	266
Talang Padang	3 414	2 505	811	2 760	-	-
Sumberejo	-	-	13 700	9 000	-	-
Gisting	47	132	15	1 015	-	-
Gunung Alip	100	75	500	300	-	-
Pugung	500	1 000	100	250	400	800
Bulok	21	814	17	413	-	-
Cukuh Balak	-	-	-	-	-	-
Kelumbayan	-	-	-	-	-	-
Limau	-	-	-	-	-	-
Kelumbayan Barat	-	-	-	-	-	-
Tanggamus	6 781	9 590	15 148	14 163	579	1 823

Catatan/Note: ...

Sumber/Source: BPS, Statistik Pertanian Hortikultura SPH–TBF/BPS–Statistics Indonesia, Agricultural Statistic for Horticulture SPH–TBF

Tabel
Table 5.1.6**Produksi Tanaman Biofarmaka Menurut Kecamatan dan Jenis Tanaman di Kabupaten Tanggamus (kg), 2021 dan 2022^x*****Production of Medicinal Plants by Subdistrict and Kind of Plant in Tanggamus Regency (kg), 2021 and 2022^x***

Kecamatan Subdistrict	Jahe Ginger		Laos/Lengkuas Galanga		Kencur East Indian Galangal	
	2021	2022 ^x	2021	2022 ^x	2021	2022 ^x
(1)	(2)	(3)	(4)	(5)	(6)	(7)
Wonosobo	130	304	6	13	12	99
Semaka	35	890	382	-	59	180
Bandar Negeri Semuong	41	-	-	-	-	-
Kota Agung	6 500	13 000	4 800	16 500	7 150	13 500
Pematang Sawa	41	-	-	-	-	-
Kota Agung Timur	12	29	6	23	5	26
Kota Agung Barat	100	10 050	80	50	50	90
Pulau Panggung	-	-	-	-	-	-
Ulu Belu	241	15 075	623	500	179	1 233
Air Naningan	5 000	170	400	20	3 000	72
Talang Padang	2 583	4 841	3 196	1 775	1 331	952
Sumberejo	1 700	-	225	-	-	-
Gisting	144	255	172	247	155	116
Gunung Alip	689	360	324	-	90	-
Pugung	4 242	1 802	604	668	438	880
Bulok	380	1 006	340	503	221	485
Cukuh Balak	-	-	-	-	-	-
Kelumbayan	-	6 000	-	200	-	-
Limau	-	-	-	-	-	-
Kelumbayan Barat	-	5 000	-	-	-	-
Tanggamus	21 838	58 782	11 158	20 499	12 690	17 633

Lanjutan Tabel/Continued Table 5.1.6

Kecamatan Subdistrict	Kunyit Turmeric		Kapulaga/Java Cardamon		Temulawak/Java Turmeric	
	2021	2022 ^x	2021	2022 ^x	2021	2022 ^x
(1)	(8)	(9)	(10)	(11)	(12)	(13)
Wonosobo	11	30	-	-	16	-
Semaka	-	4 150	-	280	100	35
Bandar Negeri Semuong	17	-	9	-	6	-
Kota Agung	9 500	15 000	-	-	-	-
Pematang Sawa	-	-	-	-	-	-
Kota Agung Timur	2	28	-	-	-	-
Kota Agung Barat	20	70	-	-	-	-
Pulau Panggung	-	-	-	-	-	-
Ulu Belu	303	1 138	-	649	120	543
Air Naningan	900	434	-	26	-	208
Talang Padang	1 888	1 395	924	1 485	-	-
Sumberejo	-	-	7 150	4 020	-	-
Gisting	234	208	30	215	-	-
Gunung Alip	186	75	935	51	-	-
Pugung	1 116	465	117	146	248	680
Bulok	164	416	144	275	-	-
Cukuh Balak	-	-	-	-	-	-
Kelumbayan	-	-	-	-	-	-
Limau	-	-	-	-	-	-
Kelumbayan Barat	-	-	-	-	-	-
Tanggamus	14 341	23 409	9 309	7 147	490	1 466

Catatan/Note: ...

Sumber/Source: BPS, Statistik Pertanian Hortikultura SPH–TBF/BPS–Statistics Indonesia, Agricultural Statistic for Horticulture SPH–TBF

Tabel
Table 5.1.7

**Luas Panen Tanaman Biofarmaka Menurut Jenis Tanaman
di Kabupaten Tanggamus (m²), 2019–2022**
**Harvested Area of Medicinal Plants by Kind of Plant in
Tanggamus Regency (m²), 2019–2022**

Jenis Tanaman <i>Kind of Plants</i>	2020	2021	2022 ^x
(1)	(3)	(4)	(5)
Jeruk Nipis ¹	–	277	708
Mahkota Dewa ¹ / <i>Phaleria Macrocarpa</i> ¹	268	–	5
Serai	–	1 661	15 812
Jahe/ <i>Ginger</i>	21 344	9 229	56 355
Kapulaga/ <i>Java Cardamon</i>	19 940	15 148	14 163
Kencur/ <i>East Indian Galangal</i>	8 134	7 220	7 868
Kunyit/ <i>Turmeric</i>	8 657	6 781	9 590
Laos/Lengkuas/ <i>Galanga</i>	13 592	5 154	8 960
Lempuyang/ <i>Zingiber Aromaticum</i>	1 014	153	402
Lidah Buaya/ <i>Aloevera</i>	519	–	–
Mengkudu ¹ / <i>Indian Mulberry</i> ¹	617	236	190
Temuireng/ <i>Black Turmeric</i>	959	495	3 111
Temukunci/ <i>Chinese Keys</i>	477	279	552
Temulawak/ <i>Java Turmeric</i>	2 215	579	1 823
Sambiloto/ <i>King of Bitter</i>	510	103	135

Catatan/Note: ...

Sumber/Source: BPS, Statistik Pertanian Hortikultura SPH–TBF/BPS–Statistics Indonesia, Agricultural Statistic for Horticulture SPH–TBF

Tabel 5.1.8 **Produksi Tanaman Biofarmaka Menurut Jenis Tanaman di Kabupaten Tanggamus (kg), 2019–2022**
Production of Medicinal Plants by Kind of Plant in Tanggamus Regency (kg), 2019–2022

Jenis Tanaman <i>Kind of Plants</i>	2020	2021	2022*
(1)	(3)	(4)	(5)
Jeruk Nipis	–	3 430	6 275
Mahkota Dewa/ <i>Phaleria Macrocarpa</i>	4 028	–	660
Serai	–	9 235	51 181
Jahe/ <i>Ginger</i>	22 537	21 838	58 782
Kapulaga/ <i>Java Cardamon</i>	27 363	9 309	7 147
Kencur/ <i>East Indian Galangal</i>	10 272	12 690	17 633
Kunyit/ <i>Turmeric</i>	13 410	14 341	23 409
Laos/Lengkuas/ <i>Galanga</i>	21 635	11 158	20 499
Lempuyang/ <i>Zingiber Aromaticum</i>	1 939	359	416
Lidah Buaya/ <i>Aloevera</i>	573	–	–
Mengkudu/ <i>Indian Mulberry</i>	8 335	1 403	944
Temuireng/ <i>Black Turmeric</i>	1 777	1 226	2 368
Temukunci/ <i>Chinese Keys</i>	716	641	447
Temulawak/ <i>Java Turmeric</i>	4 143	490	1 466
Sambiloto/ <i>King of Bitter</i>	904	103	270

Catatan/Note: ...
 Sumber/Source: BPS, Statistik Pertanian Hortikultura SPH–TBF/BPS–Statistics Indonesia, Agricultural Statistic for Horticulture SPH–TBF

Tabel
Table 5.1.9**Luas Panen Tanaman Hias Menurut Kecamatan dan Jenis Tanaman di Kabupaten Tanggamus (m²), 2021 dan 2022^x**
Harvested Area of Ornamental Plants by Subdistrict and Kind of Plant in Tanggamus Regency (m²), 2021 and 2022^x

Kecamatan Subdistrict	Angrek Pot/Orchid		Anggrek Potong/Orchid	
	2021	2022 ^x	2021	2022 ^x
(1)	(4)	(5)	(6)	(7)
Wonosobo	-	-	-	-
Semaka	-	-	-	-
Bandar Negeri Semuong	-	-	-	-
Kota Agung	-	-	15	38
Pematang Sawa	-	-	-	-
Kota Agung Timur	-	-	-	-
Kota Agung Barat	-	-	-	-
Pulau Panggung	-	-	-	-
Ulu Belu	-	-	-	-
Air Nainingan	-	-	-	-
Talang Padang	-	-	-	-
Sumberejo	-	-	-	-
Gisting	-	-	-	-
Gunung Alip	-	-	-	-
Pugung	-	-	-	-
Bulok	-	-	15	5
Cukuh Balak	-	-	-	-
Kelumbayan	-	-	-	-
Limau	-	-	-	-
Kelumbayan Barat	-	-	-	-
Tanggamus	-	-	30	43

Lanjutan Tabel/Continued Table 5.1.9

Kecamatan Subdistrict	Krisan/Chrysantemum		Mawar/Rose	
	2021	2022 ^x	2021	2022 ^x
(1)	(4)	(5)	(6)	(7)
Wonosobo	-	-	-	-
Semaka	-	-	-	-
Bandar Negeri Semuong	-	-	-	-
Kota Agung	50	39	22	36
Pematang Sawa	-	-	-	-
Kota Agung Timur	-	-	-	-
Kota Agung Barat	-	-	-	-
Pulau Panggung	-	-	-	-
Ulu Belu	-	-	-	-
Air Nainingan	-	-	-	-
Talang Padang	-	-	-	-
Sumberejo	-	-	-	-
Gisting	-	6	-	10
Gunung Alip	-	-	-	-
Pugung	-	-	-	-
Bulok	10	-	10	4
Cukuh Balak	-	-	-	-
Kelumbayan	-	-	-	-
Limau	-	-	-	-
Kelumbayan Barat	-	-	-	-
Tanggamus	60	45	32	50

Lanjutan Tabel/*Continued Table* 5.1.9

Kecamatan <i>Subdistrict</i>	Sedap Malam/ <i>Tuberose</i>		Anthurium Daun/ <i>Anthurium</i>		Pedang–Pedangan/ <i>Sansevieria</i>	
	2021	2022 ^x	2021	2022 ^x	2021	2022 ^x
(1)	(8)	(9)	(10)	(11)	(12)	(13)
Wonosobo	-	-	-	-	-	-
Semaka	-	-	-	-	-	-
Bandar Negeri Semuong	-	-	-	-	-	-
Kota Agung	2 000	18	-	-	-	-
Pematang Sawa	-	-	-	-	-	-
Kota Agung Timur	-	-	-	-	-	-
Kota Agung Barat	-	-	-	-	-	-
Pulau Panggung	-	-	-	-	-	-
Ulu Belu	-	-	-	-	-	-
Air Naningan	-	-	-	-	-	-
Talang Padang	-	-	-	-	-	-
Sumberejo	8 150	7 000	-	-	-	-
Gisting	26	22	-	-	3	1
Gunung Alip	-	-	-	-	-	-
Pugung	-	-	-	-	-	-
Bulok	7	4	-	-	-	1
Cukuh Balak	-	-	-	-	-	-
Kelumbayan	-	-	-	-	-	-
Limau	-	-	-	-	-	-
Kelumbayan Barat	-	-	-	-	-	-
Tanggamus	10 183	7 044	-	-	3	2

Catatan/*Note*: ...

Sumber/*Source*: BPS, Statistik Pertanian Hortikultura SPH–TH/BPS–*Statistics Indonesia, Agricultural Statistik for Horticulture SPH–TH*

Tabel
Table 5.1.10

Produksi Tanaman Hias Menurut Kecamatan dan Jenis Tanaman di Kabupaten Tanggamus (tangkai), 2021 dan 2022^x

Production of Ornamental Plants by Subdistrict and Kind of Plant in Tanggamus Regency (stalks), 2021 and 2022^x

Kecamatan Subdistrict	Angrek Pot/Orchid		Angrek Potong/Orchid	
	2021	2022 ^x	2021	2022 ^x
(1)	(4)	(5)	(6)	(7)
Wonosobo	-	-	-	-
Semaka	-	-	-	-
Bandar Negeri Semuong	-	-	-	-
Kota Agung	-	-	1 055	1 140
Pematang Sawa	-	-	-	-
Kota Agung Timur	-	-	-	-
Kota Agung Barat	-	-	-	-
Pulau Panggung	-	-	-	-
Ulu Belu	-	-	-	-
Air Naningan	-	-	-	-
Talang Padang	-	-	-	-
Sumberejo	-	-	-	-
Gisting	-	-	-	-
Gunung Alip	-	-	-	-
Pugung	-	-	-	-
Bulok	-	-	74	5
Cukuh Balak	-	-	-	-
Kelumbayan	-	-	-	-
Limau	-	-	-	-
Kelumbayan Barat	-	-	-	-
Tanggamus	-	-	1 129	1 145

Lanjutan Tabel/Continued Table 5.1.10

Kecamatan Subdistrict	Krisan/ <i>Chrysantemum</i>		Mawar/ <i>Rose</i>	
	2021	2022 ^x	2021	2022 ^x
(1)	(4)	(5)	(6)	(7)
Wonosobo	-	-	-	-
Semaka	-	-	-	-
Bandar Negeri Semuong	-	-	-	-
Kota Agung	1 300	1 350	2 640	2 600
Pematang Sawa	-	-	-	-
Kota Agung Timur	-	-	-	-
Kota Agung Barat	-	-	-	-
Pulau Panggung	-	-	-	-
Ulu Belu	-	-	-	-
Air Nainingan	-	-	-	-
Talang Padang	-	-	-	-
Sumberejo	-	-	-	-
Gisting	-	30	-	85
Gunung Alip	-	-	-	-
Pugung	-	-	-	-
Bulok	28	-	84	4
Cukuh Balak	-	-	-	-
Kelumbayan	-	-	-	-
Limau	-	-	-	-
Kelumbayan Barat	-	-	-	-
Tanggamus	1 328	1 380	2 724	2 689

Lanjutan Tabel/*Continued Table* 5.1.10

Kecamatan Subdistrict	Sedap Malam/ <i>Tuberose</i>		Anthurium Daun/ <i>Anthurium</i>		Pedang–Pedangan/ <i>Sansevieria</i>	
	2021	2022*	2021	2022*	2021	2022*
(1)	(8)	(9)	(10)	(11)	(12)	(13)
Wonosobo	-	-	-	-	-	-
Semaka	-	-	-	-	-	-
Bandar Negeri Semuong	-	-	-	-	-	-
Kota Agung	41 000	54	-	-	-	-
Pematang Sawa	-	-	-	-	-	-
Kota Agung Timur	-	-	-	-	-	-
Kota Agung Barat	-	-	-	-	-	-
Pulau Panggung	-	-	-	-	-	-
Ulu Belu	-	-	-	-	-	-
Air Naningan	-	-	-	-	-	-
Talang Padang	-	-	-	-	-	-
Sumberejo	17 400	15 000	-	-	-	-
Gisting	110	176	-	-	16	5
Gunung Alip	-	-	-	-	-	-
Pugung	-	-	-	-	-	-
Bulok	26	4	-	-	-	1
Cukuh Balak	-	-	-	-	-	-
Kelumbayan	-	-	-	-	-	-
Limau	-	-	-	-	-	-
Kelumbayan Barat	-	-	-	-	-	-
Tanggamus	58 536	15 234	-	-	16	6

Catatan/*Note*: ...

Sumber/*Source*: BPS, Statistik Pertanian Hortikultura SPH–TH/BPS–*Statistics Indonesia, Agricultural Statistik for Horticulture SPH–TH*

Tabel
Table 5.1.11**Luas Panen Tanaman Hias Menurut Jenis Tanaman di
Kabupaten Tanggamus (m²), 2019–2022**
**Harvested Area of Ornamental Plants by Kind of Plant in
Tanggamus Regency (m²), 2019–2022**

Jenis Tanaman <i>Kind of Plants</i>	2019	2020	2021	2022*
(1)	(2)	(3)	(4)	(5)
Aglaonema	8	16	45	34
Anggrek Pot/ <i>Orchid</i>	-	-	-	-
Anggrek Potong/ <i>Orchid</i>	92	32	30	43
Anthurium Bunga/ <i>Flamingo Lily Flower</i>	83	43	59	36
Bromelia	-	-	-	-
Bugenvil	-	-	-	-
Cordyline	14	14	23	34
Dracaena/ <i>Dracaena</i>	-	-	-	-
Gerbera (<i>Herbras</i>)	52	-	-	10
Heliconia (Pisang-Pisangan)	28	9	12	40
Ixora (<i>Soka</i>)	26	-	-	3
Krisan/ <i>Chrysantemum</i>	30	33	60	45
Mawar/ <i>Rose</i>	455	25	32	50
Melati/ <i>Jasmine</i>	14	6	6	8
Pakis/ <i>Leather Leaf Fern</i>	38	8	12	29
Palem/ <i>Palm</i>	430	14	2	3
Phylodendron/ <i>Phylodendron</i>	43	8	18	20
Puring	-	-	-	-
Sansevieria (<i>Pedang-Pedangan</i>)	119	28	3	2
Sedap Malam/ <i>Tuberose</i>	7 015	15 150	10 183	7 044

Catatan/Note: ...

Sumber/Source: BPS, Statistik Pertanian Hortikultura SPH-TH/BPS-Statistics Indonesia, Agricultural Statistik for Horticulture SPH-TH

Tabel 5.1.12 **Produksi Tanaman Hias Menurut Jenis Tanaman di Kabupaten Tanggamus (tangkai), 2019–2022**
Table 5.1.12 **Production of Ornamental Plants by Kind of Plant n Tanggamus Regency (stalks), 2019–2022**

Jenis Tanaman Kind of Plants	2019	2020	2021	2022 ^a
(1)	(2)	(3)	(4)	(5)
Aglaonema ¹	30	568	548	104
Anggrek Pot ¹ /Orchid ¹	-	-	-	-
Anggrek Potong/Orchid	344	339	1 129	1 145
Anthurium Bunga ¹ /Flamingo Lily Flower ¹	199	435	941	129
Bromelia ¹	-	-	-	-
Bugenvil ¹	-	-	-	-
Cordyline ¹	10	341	330	136
Dracaena ¹ /Dracaena ¹	-	-	-	-
Gerbera (Herbras)	52	-	-	105
Heliconia (Pisang-Pisangan) ¹	62	207	326	320
Ixora (Soka) ¹	60	-	-	13
Krisan/Chrysantemum	151	782	1 328	1 380
Mawar/Rose	719	737	2 724	2 689
Melati ² /Jasmine ²	103	6	59	4
Pakis ² /Leather Leaf Fern ²	72	1 020	688	129
Palem ¹ /Palm ¹	433	43	3	11
Phylodendron ¹ /Phylodendron ¹	175	747	998	59
Puring ¹	-	-	-	-
Sansevieria (Pedang-Pedangan) ¹	372	1 656	16	6
Sedap Malam/Tuberose	26 689	73 500	58 536	15 234

Catatan/Note: ¹ Satuan produksi dalam pohon/The unit of production are tree

² Satuan produksi dalam kg/The unit of production are kg

Sumber/Source: BPS, Statistik Pertanian Hortikultura SPH-TH/BPS-Statistics Indonesia, Agricultural Statistik for Horticulture SPH-TH

Tabel
Table 5.1.13**Produksi Buah-buahan Menurut Kecamatan dan Jenis Tanaman di Kabupaten Tanggamus (kuintal), 2021 dan 2022^x*****Production of Fruits by Subdistrict and Kind of Plant in Tanggamus Regency (kuintal), 2021 and 2022^x***

Kecamatan Subdistrict	Mangga/Mango		Durian/Durian	
	2021	2022 ^x	2021	2022 ^x
(1)	(2)	(3)	(4)	(5)
Wonosobo	1 015	540	1 636	1 680
Semaka	-	6	-	726
Bandar Negeri Semuong	-	-	-	-
Kota Agung	616	800	8 609	9 300
Pematang Sawa	-	-	320	-
Kota Agung Timur	314	1 105	5 105	4 457
Kota Agung Barat	51	16	24	117
Pulau Panggung	130	-	700	-
Ulu Belu	-	3	-	1 726
Air Naningan	-	-	-	-
Talang Padang	-	4	2 019	3 670
Sumberejo	-	1 100	150	6 000
Gisting	1 200	360	470	130
Gunung Alip	210	6	394	1 800
Pugung	573	50	354	1 511
Bulok	2 507	300	342	130
Cukuh Balak	-	26	-	279
Kelumbayan	2 000	160	-	216
Limau	-	-	-	-
Kelumbayan Barat	2 466	20	270	312
Tanggamus	11 082	4 496	20 393	32 055

Lanjutan Tabel/*Continued Table* 5.1.13

Kecamatan Subdistrict	Jeruk Siam/Orange/Tangerine		Pisang/Banana	
	2021	2022 ^x	2021	2022 ^x
(1)	(6)	(7)	(8)	(9)
Wonosobo	-	-	498	700
Semaka	-	-	2 400	132
Bandar Negeri Semuong	-	-	-	-
Kota Agung	-	-	630	875
Pematang Sawa	-	-	350	-
Kota Agung Timur	-	-	573	113
Kota Agung Barat	-	-	9	43
Pulau Panggung	135	-	3 000	-
Ulu Belu	-	1	1 000	4 321
Air Naningan	-	-	-	-
Talang Padang	-	-	3 158	1 698
Sumberejo	-	-	6 050	30 600
Gisting	-	-	17 800	5 070
Gunung Alip	-	-	1 550	1 210
Pugung	562	128	10 180	11 400
Bulok	1 923	240	1 939	-
Cukuh Balak	-	-	-	1 080
Kelumbayan	-	-	21 248	82
Limau	-	-	-	-
Kelumbayan Barat	-	-	84 750	1 641
Tanggamus	2 620	369	155 135	58 965

Lanjutan Tabel/*Continued Table* 5.1.13

Kecamatan <i>Subdistrict</i>	Pepaya/Papaya		Salak/Snakefruit	
	2021	2022*	2021	2022*
(1)	(10)	(11)	(12)	(13)
Wonosobo	2 795	1 260	267	44
Semaka	750	115	320	22
Bandar Negeri Semuong	560	-	-	-
Kota Agung	720	735	-	-
Pematang Sawa	540	-	-	-
Kota Agung Timur	511	283	-	-
Kota Agung Barat	7	1 963	-	-
Pulau Panggung	5 000	-	3 000	-
Ulu Belu	-	33	-	43
Air Naningan	-	-	-	-
Talang Padang	421	122	1 674	370
Sumberejo	2 120	3 520	2 320	13 820
Gisting	3 700	1 400	29 000	9 600
Gunung Alip	230	-	10	46
Pugung	2 288	800	-	-
Bulok	166 103	-	-	-
Cukuh Balak	-	171	-	-
Kelumbayan	550	-	-	-
Limau	-	-	-	-
Kelumbayan Barat	761	30	-	-
Tanggamus	187 056	10 432	36 591	23 945

Lanjutan Tabel/Continued Table 5.1.13

Kecamatan Subdistrict	Alpukat/Avocado		Manggis/Mangosteen	
	2021	2022 ^a	2021	2022 ^x
(1)	(10)	(11)	(12)	(13)
Wonosobo	620	615	540	196
Semaka	4	104	-	1 050
Bandar Negeri Semuong	20	55	-	-
Kota Agung	282	692	151 000	3 300
Pematang Sawa	-	20	-	-
Kota Agung Timur	343	70	20 121	15 221
Kota Agung Barat	15	45	450	1 732
Pulau Panggung	400	22	698	-
Ulu Belu	600	195	-	34
Air Naningan	-	-	-	-
Talang Padang	780	805	-	-
Sumberejo	421	9 950	-	180
Gisting	15 300	7 650	290	70
Gunung Alip	1 102	24	4	-
Pugung	408	550	-	313
Bulok	314	-	2 257	-
Cukuh Balak	-	90	-	300
Kelumbayan	2 890	5 500	1 512	-
Limau	-	-	-	-
Kelumbayan Barat	1 600	150	-	-
Tanggamus	25 099	26 537	176 872	22 396

Catatan/Note: ...

Sumber/Source: BPS, Statistik Pertanian Hortikultura SPH–BST/BPS–Statistics Indonesia, Agricultural Statistic for Horticulture SPH–BST

Tabel
Table 5.1.14

Produksi Buah–Buahan dan Sayuran Tahunan Menurut Jenis Tanaman di Kabupaten Tanggamus (kuintal), 2019–2022
Production of Annual Fruits and Vegetables by Kind of Plant in Tanggamus Regency (quintal), 2019–2022

Jenis Tanaman/Kind of Plants	2019	2020	2021	2022 ^x
(1)	(2)	(3)	(4)	(5)
Buah–Buahan/Fruits:				
Alpukat/ <i>Avocado</i>	25 117	31 857	25 099	26 537
Belimbing/ <i>Star Fruit</i>	2 689	3 018	1 291	148
Duku/Langsar/Kokosan/ <i>Duku</i>	4 673	9 928	4 695	2 282
Durian/ <i>Durian</i>	48 655	32 840	20 393	32 055
Jambu Biji/ <i>Guava</i>	36 340	20 112	5 090	12 013
Jambu Air/ <i>Water Apple</i>	2 500	6 688	1 736	1 148
Jeruk Siam/Keprook/ <i>Orange/Tangerine</i>	3 090	2 939	2 620	369
Jeruk Besar/ <i>Pomelo</i>	339	246	-	-
Mangga/ <i>Mango</i>	14 370	20 125	11 082	4 496
Manggis/ <i>Mangosteen</i>	143 026	26 880	176 872	22 396
Nangka/Cempedak/ <i>Jackfruit</i>	23 400	33 682	14 101	2 990
Nenas/ <i>Pineapple</i>	12 742	7 646	4 949	1 329
Pepaya/ <i>Papaya</i>	130 494	200 725	187 056	10 432
Pisang/ <i>Banana</i>	243 482	443 750	155 135	58 965
Rambutan/ <i>Rambutan</i>	15 871	16 062	13 793	1 707
Salak/ <i>Snakefruit</i>	29 261	48 725	36 591	23 945
Sawo/ <i>Sapodilla/Sawo</i>	9 967	11 207	7 208	2 063

Lanjutan Tabel/*Continued Table* 5.1.14

Jenis Tanaman/Kind of Plants	2019	2020	2021	2022^x
(1)	(2)	(3)	(4)	(5)
Sirsak/ <i>Soursop</i>	3 012	8 184	3 434	221
Sukun/ <i>Breadfruit</i>	5 404	12 102	11 380	103
Anggur	-	-	-	-
Apel	-	-	-	-
Buah Naga	-	-	6	81
Jeruk Lemon	-	-	371	267
Lengkeng	-	-	482	76
Sayuran/Vegetables:				
Melinjo/ <i>Gnetum/Melinjo</i>	23 400	33 682	14 101	2 990
Petai/ <i>Twisted Cluster Bean</i>	13 419	16 618	20 248	2 758

Catatan/Note: ...

Sumber/Source: BPS, Statistik Pertanian Hortikultura SPH-BST/BPS-Statistics Indonesia, Agricultural Statistic for Horticulture SPH-BST

5.2 PERKEBUNAN ESTATE CROPS

Tabel 5.2.1 Luas Areal Tanaman Perkebunan Menurut Kecamatan dan Jenis Tanaman di Kabupaten Tanggamus (ribu ha), 2021 dan 2022^x
Planted Area of Estate Crops by Subdistrict and Type of Crops in Tanggamus Regency (thousand ha), 2021 and 2022^x

Kecamatan Subdistrict	Kelapa Sawit/Oil Palm		Kelapa/Coconut	
	2021	2022 ^x	2021	2022 ^x
(1)	(2)	(3)	(4)	(5)
Wonosobo	–	–	1,69	1,80
Semaka	0,01	0,01	0,99	0,98
Bandar Negeri Semuong	–	–	0,07	0,07
Kota Agung	–	–	0,79	0,80
Pematang Sawa	–	–	1,53	1,53
Kota Agung Timur	–	–	1,64	1,79
Kota Agung Barat	–	–	0,38	0,35
Pulau Panggung	0,01	0,06	0,44	0,44
Ulu Belu	–	–	0,06	0,05
Air Naningan	0,01	0,01	0,02	0,02
Talang Padang	–	–	0,13	0,12
Sumberejo	–	–	0,56	0,56
Gisting	–	–	0,33	0,33
Gunung Alip	–	–	0,22	0,22
Pugung	–	–	0,64	0,63
Bulok	–	–	0,40	0,39
Cukuh Balak	–	–	1,56	1,55
Kelumbayan	–	–	0,03	0,26
Limau	–	–	2,03	2,03
Kelumbayan Barat	–	–	0,24	0,23
Tanggamus	0,03	0,08	13,75	14,15

Lanjutan Tabel/Continued Table 5.2.1

Kecamatan Subdistrict	Karet/Rubber		Kopi/Coffee	
	2021	2022 ^x	2021	2022 ^x
(1)	(6)	(7)	(8)	(9)
Wonosobo	–	–	2,00	1,99
Semaka	0,02	0,02	1,40	1,41
Bandar Negeri Semuong	–	–	0,68	0,68
Kota Agung	–	–	0,30	0,29
Pematang Sawa	–	–	0,90	0,91
Kota Agung Timur	–	–	0,61	0,60
Kota Agung Barat	–	–	0,19	0,19
Pulau Panggung	0,03	0,02	1,56	1,56
Ulu Belu	0,21	0,19	10,93	10,93
Air Naningan	0,08	0,07	10,73	10,72
Talang Padang	–	–	2,35	2,34
Sumberejo	–	–	3,44	3,44
Gisting	–	–	1,22	1,22
Gunung Alip	–	–	1,11	1,11
Pugung	0,12	0,11	0,37	0,37
Bulok	0,04	0,04	1,11	1,11
Cukuh Balak	0,03	0,02	0,48	0,57
Kelumbayan	–	–	0,42	0,41
Limau	0,07	0,07	1,16	1,16
Kelumbayan Barat	–	–	0,58	0,58
Tanggamus	0,60	0,54	41,54	43,07

Lanjutan Tabel/*Continued Table* 5.2.1

Kecamatan Subdistrict	Kakao/Cocoa		Tebu/Sugar cane	
	2021	2022 ^x	2021	2022 ^x
(1)	(10)	(11)	(12)	(13)
Wonosobo	0,38	0,94	–	–
Semaka	1,69	0,27	–	–
Bandar Negeri Semuong	0,18	0,53	–	–
Kota Agung	0,38	-	–	–
Pematang Sawa	0,66	0,15	–	–
Kota Agung Timur	0,47	0,68	–	–
Kota Agung Barat	0,19	-	–	–
Pulau Panggung	0,14	0,28	–	–
Ulu Belu	0,21	1,12	–	–
Air Naningan	0,14	2,35	–	–
Talang Padang	0,05	0,22	–	–
Sumberejo	0,13	0,50	–	–
Gisting	0,04	0,13	–	–
Gunung Alip	0,22	0,16	–	–
Pugung	0,31	1,23	–	–
Bulok	1,61	0,02	–	–
Cukuh Balak	2,70	0,15	–	–
Kelumbayan	0,35	0,35	–	–
Limau	2,98	0,04	–	–
Kelumbayan Barat	0,77	0,20	–	–
Tanggamus	13,60	9,32	–	–

Lanjutan Tabel/Continued Table 5.2.1

Kecamatan Subdistrict	Teh/Tea		Tembakau/Tobacco	
	2021	2022 ^x	2021	2022 ^x
(1)	(14)	(15)	(16)	(17)
Wonosobo	–	–	–	–
Semaka	–	–	–	–
Bandar Negeri Semuong	–	–	–	–
Kota Agung	–	–	–	–
Pematang Sawa	–	–	–	–
Kota Agung Timur	–	–	–	–
Kota Agung Barat	–	–	–	–
Pulau Panggung	–	–	0,01	–
Ulu Belu	–	–	–	–
Air Naningan	–	–	–	–
Talang Padang	–	–	–	–
Sumberejo	–	–	0,02	0,01
Gisting	–	–	–	–
Gunung Alip	–	–	–	–
Pugung	–	–	0,02	–
Bulok	–	–	–	1,06
Cukuh Balak	–	–	–	–
Kelumbayan	–	–	–	–
Limau	–	–	–	–
Kelumbayan Barat	–	–	–	–
Tanggamus	–	–	0,05	–

Catatan/Note: ...

Sumber/Source: Dinas Peternakan dan Perkebunan Kabupaten Tanggamus/Livestock and Estate Crops Agency of Tanggamus regency

Tabel
Table 5.2.2

Produksi Perkebunan Menurut Kecamatan dan Jenis Tanaman di Kabupaten Tanggamus (ribu ton), 2021 dan 2022^x

Production of Estate by Subdistrict and Type of Crops in Tanggamus Regency (thousand tons), 2021 and 2022^x

Kecamatan Subdistrict	Kelapa Sawit/Oil Palm		Kelapa/Coconut	
	2021	2022 ^x	2021	2022 ^x
(1)	(2)	(3)	(4)	(5)
Wonosobo	–	–	2,09	2,20
Semaka	0,01	0,004	1,19	1,43
Bandar Negeri Semuong	–	–	0,08	0,07
Kota Agung	–	–	0,93	1,07
Pematang Sawa	–	–	1,55	2,13
Kota Agung Timur	–	–	1,88	1,74
Kota Agung Barat	–	–	0,46	0,51
Pulau Panggung	–	–	0,55	0,55
Ulu Belu	–	–	0,08	0,06
Air Nangingan	–	0,003	0,02	0,02
Talang Padang	–	–	0,12	0,11
Sumberejo	–	–	0,67	0,87
Gisting	–	–	0,37	0,45
Gunung Alip	–	–	0,28	0,25
Pugung	–	–	0,66	0,78
Bulok	–	–	0,49	0,43
Cukuh Balak	–	–	1,87	1,20
Kelumbayan	–	–	0,03	0,03
Limau	–	–	2,04	2,45
Kelumbayan Barat	–	–	0,28	0,31
Tanggamus	0,01	0,007	15,63	16,66

Lanjutan Tabel/*Continued Table 5.2.2*

Kecamatan Subdistrict	Karet/Rubber		Kopi/Coffee	
	2021	2022 ^x	2021	2022 ^x
(1)	(6)	(7)	(8)	(9)
Wonosobo	–	–	1,46	1,56
Semaka	0,01	0,01	1,13	1,10
Bandar Negeri Semuong	–	–	0,47	0,50
Kota Agung	–	–	0,26	0,15
Pematang Sawa	–	–	0,31	0,39
Kota Agung Timur	–	–	0,37	0,17
Kota Agung Barat	–	–	0,11	0,08
Pulau Panggung	0,01	0,01	1,24	1,52
Ulu Belu	0,04	0,01	10,42	8,11
Air Naningan	0,05	0,02	6,91	9,01
Talang Padang	–	–	2,00	1,86
Sumberejo	–	–	3,21	3,14
Gisting	–	–	0,99	0,83
Gunung Alip	–	–	1,06	0,76
Pugung	0,05	0,01	0,30	0,26
Bulok	0,03	0,01	0,57	0,58
Cukuh Balak	0,01	0,01	0,25	0,34
Kelumbayan	–	–	0,54	0,24
Limau	0,04	0,02	0,98	0,09
Kelumbayan Barat	–	–	0,35	0,40
Tanggamus	0,24	0,10	32,90	31,09

Lanjutan Tabel/*Continued Table* 5.2.2

Kecamatan <i>Subdistrict</i>	Kakao/Cocoa		Tebu/Sugar cane	
	2021	2022 ^x	2021	2022 ^x
(1)	(10)	(11)	(12)	(13)
Wonosobo	0,23	0,29	–	–
Semaka	0,96	0,47	–	–
Bandar Negeri Semuong	0,14	0,07	–	–
Kota Agung	0,32	0,21	–	–
Pematang Sawa	0,22	0,38	–	–
Kota Agung Timur	0,29	0,31	–	–
Kota Agung Barat	0,11	0,09	–	–
Pulau Panggung	0,07	0,07	–	–
Ulu Belu	0,14	0,09	–	–
Air Naningan	0,06	0,05	–	–
Talang Padang	0,01	0,02	–	–
Sumberejo	0,06	0,07	–	–
Gisting	0,01	0,02	–	–
Gunung Alip	0,13	0,13	–	–
Pugung	0,18	0,17	–	–
Bulok	0,76	0,67	–	–
Cukuh Balak	0,41	1,41	–	–
Kelumbayan	0,28	0,18	–	–
Limau	1,20	1,97	–	–
Kelumbayan Barat	0,66	0,41	–	–
Tanggamus	6,24	7,08	–	–

Lanjutan Tabel/*Continued Table* 5.2.2

Kecamatan <i>Subdistrict</i>	Teh/ <i>Tea</i>		Tembakau/ <i>Tobacco</i>	
	2021	2022 ^x	2021	2022 ^x
(1)	(14)	(15)	(16)	(17)
Wonosobo	–	–	–	–
Semaka	–	–	–	–
Bandar Negeri Semuung	–	–	–	–
Kota Agung	–	–	–	–
Pematang Sawa	–	–	–	–
Kota Agung Timur	–	–	–	–
Kota Agung Barat	–	–	0,02	–
Pulau Panggung	–	–	–	–
Ulu Belu	–	–	–	–
Air Naningan	–	–	–	–
Talang Padang	–	–	–	–
Sumberejo	–	–	0,01	–
Gisting	–	–	–	–
Gunung Alip	–	–	–	–
Pugung	–	–	0,01	–
Bulok	–	–	0,02	–
Cukuh Balak	–	–	–	–
Kelumbayan	–	–	–	–
Limau	–	–	–	–
Kelumbayan Barat	–	–	–	–
Tanggamus	–	–	0,06	–

Catatan/*Note*: ...

Sumber/*Source*: Dinas Peternakan dan Perkebunan Kabupaten Tanggamus/*Livestock and Estate Crops Agency of Tanggamus regency*

Tabel 5.2.3
Table

Luas Areal Tanaman Perkebunan Rakyat Menurut Jenis Tanaman di Kabupaten Tanggamus (ha), 2018–2022
Planted Area of Estate Crops by Type of Crops in Tanggamus Regency (ha), 2018–2022

Jenis Tanaman Kind of Plants	2018	2019	2020	2021	2022 ^x
(1)	(2)	(3)	(4)	(5)	(6)
Tanaman Tahunan					
Perennial Crops					
Karet/Rubber	560	593	592	592	575
Kelapa/Coconut	14 987	14 065	14 050	14 041	14 069
Kelapa sawit/Oil palm	35	35	30	30	30
Kopi/Coffee	42 132	41 125	41 270	41 508	41 611
Kakao/Cocoa	11 354	13 682	13 677	13 674	13 670
Teh/Tea	–	–	–	–	–
Jambu mete/Cashew nut	–	–	–	–	–
Pala/Nutmeg	1 242	1 354	1 354	1 354	1 353
Lada/Pepper	8 017	7 863	7 859	7 929	7 934
Tanaman Semusim					
Seasonal Crops					
Tebu/Sugar cane	–	–	–	–	–
Tembakau/Tobacco	468	135	95	68	28
Nilam/Patchouli	–	–	–	–	–

Catatan/Note:

Sumber/Source:

Tabel 5.2.4 **Produksi Perkebunan Rakyat Menurut Jenis Tanaman di Kabupaten Tanggamus (ton), 2018–2022**
Production of Estates by Type of Crops in Tanggamus Regency (ton), 2018–2022

Jenis Tanaman Kind of Plants	2018	2019	2020	2021	2022*
(1)	(2)	(3)	(4)	(5)	(6)
Tanaman Tahunan					
Perennial Crops					
Karet/Rubber	246	246	315	237	119
Kelapa/Coconut	15 504	16 480	16 561	15 895	16 719
Kelapa sawit/Oil palm	41	42	43	8	7
Kopi/Coffee	33 482	41 125	34 129	32 903	31 986
Kakao/Cocoa	6 620	6 065	6 531	6 236	7 167
Teh/Tea	–	–	–	–	–
Jambu mete/Cashew nut	–	–	–	–	–
Pala/Nutmeg	203	324	390	391	493
Lada/Pepper	2 988	3 115	3 483	3 678	3 873
Tanaman Semusim					
Seasonal Crops					
Tebu/Sugar cane	–	–	–	–	–
Tembakau/Tobacco	135	137	96	58	26
Nilam/Patchouli	–	–	–	–	–

Catatan/Note: ...

Sumber/Source: Dinas Peternakan dan Perkebunan Kabupaten Tanggamus/Livestock and Estate Crops Agency of Tanggamus regency

5.3 TANAMAN PANGAN FOOD CROPS

Tabel 5.3.1 **Luas Panen, Produksi, dan Produktivitas Padi Sawah Menurut Kecamatan di Kabupaten Tanggamus, 2022**
Table 5.3.1 **Harvest Area, Production, and Productivity of Wetland Paddy by Subdistrict in Tanggamus Regency, 2022**

Kecamatan Subdistrict	Luas Panen (ha)/ Harvest Area (ha)	Produksi (ton)/ Production (ton)	Produktivitas (kui/ ha)/Productivity (ku/ha)
(1)	(2)	(3)	(4)
Wonosobo	3 404	19 213	56.46
Semaka	4 337	25 849	59.60
Bandar Negeri Semuong	634	3 588	56.60
Kota Agung	1 184	6 686	56.47
Pematang Sawa	764	4 289	56.14
Kota Agung Timur	1 691	9 588	56.78
Kota Agung Barat	957	5 416	56.59
Pulau Panggung	1 655	9 366	56.59
Ulu Belu	1 482	8 369	56.47
Air Naningan	394	2 272	57.66
Talang Padang	1 848	10 678	57.78
Sumberejo	1 123	6 495	57.84
Gisting	622	3 590	57.72
Gunung Alip	2 152	12 462	57.91
Pugung	2 386	15 068	63.15
Bulok	1 940	11 225	57.86
Cukuh Balak	923	5 340	57.85
Kelumbayan	827	4 777	57.76
Limau	359	2 064	57.50
Kelumbayan Barat	715	4 123	57.66
Tanggamus	29 397	170 458	57,98

Sumber/Source : Dinas Pertanian dan Ketahanan Pangan Kabupaten Tanggamus/Agriculture and Food Service of Tanggamus Regency

Tabel
Table 5.3.2

Luas Panen, Produksi, dan Produktivitas Padi Ladang Menurut Kecamatan di Kabupaten Tanggamus, 2022
Harvest Area, Production, and Productivity of Dryland Paddy by Subdistrict in Tanggamus Regency, 2022

Kecamatan Subdistrict	Luas Panen (ha)/ Harvest Area (ha)	Produksi (ton)/ Production (ton)	Produktivitas (ku/ ha)/Productivity (qu/ha)
(1)	(2)	(3)	(4)
Wonosobo	–	–	–
Semaka	–	–	–
Bandar Negeri Semuong	–	–	–
Kota Agung	–	–	–
Pematang Sawa	731	2 271	31.07
Kota Agung Timur	–	–	–
Kota Agung Barat	–	–	–
Pulau Panggung	–	–	–
Ulu Belu	–	–	–
Air Nangingan	–	–	–
Talang Padang	–	–	–
Sumberejo	–	–	–
Gisting	–	–	–
Gunung Alip	–	–	–
Pugung	–	–	–
Bulok	35	109	31.12
Cukuh Balak	150	458	30.50
Kelumbayan	150	468	31.19
Limau	–	–	–
Kelumbayan Barat	53	165	31.19
Tanggamus	1 119	3 471	31,02

Sumber/Source : Dinas Pertanian dan Ketahanan Pangan Kabupaten Tanggamus/Agriculture and Food Service of Tanggamus Regency

Tabel
Table 5.3.3**Luas Panen, Produksi, dan Produktivitas Jagung Menurut Kecamatan di Kabupaten Tanggamus, 2022**
Harvest Area, Production, and Productivity of Maize by Subdistrict in Tanggamus Regency, 2022

Kecamatan Subdistrict	Luas Panen (ha)/ Harvest Area (ha)	Produksi (ton)/ Production (ton)	Produktivitas (ku/ ha)/Productivity (qu/ha)
(1)	(2)	(3)	(4)
Wonosobo	17	90	52.74
Semaka	1	5	52.55
Bandar Negeri Semuong	130	667	51.32
Kota Agung	17	87	51.25
Pematang Sawa	3	16	52.55
Kota Agung Timur	94	488	51.93
Kota Agung Barat	132	673	51.00
Pulau Panggung	229	1 172	51.19
Ulu Belu	21	110	52.38
Air Naningan	93	487	52.38
Talang Padang	18	95	53.00
Sumberejo	120	674	52.21
Gisting	10	52	52.21
Gunung Alip	112	587	52.45
Pugung	132	708	53.64
Bulok	290	1 601	53.53
Cukuh Balak	15	80	53.60
Kelumbayan	50	263	52.67
Limau	–	–	–
Kelumbayan Barat	–	–	–
Tanggamus	1 484	7 855	52,93

Sumber/Source : Dinas Pertanian dan Ketahanan Pangan Kabupaten Tanggamus/Agriculture and Food Service of Tanggamus Regency

Tabel 5.3.4 Luas Panen, Produksi, dan Produktivitas Kedelai Menurut Kecamatan di Kabupaten Tanggamus, 2022
Table 5.3.4 Harvest Area, Production, and Productivity of Soybean by Subdistrict in Tanggamus Regency, 2022

Kecamatan Subdistrict	Luas Panen (ha)/ Harvest Area (ha)	Produksi (ton)/ Production (ton)	Produktivitas (ku/ ha)/Productivity (qu/ha)
(1)	(2)	(3)	(4)
Wonosobo	16	26	16.25
Semaka	21	32	15.15
Bandar Negeri Semuong	–	–	–
Kota Agung	1	2	15.15
Pematang Sawa	25	38	15.20
Kota Agung Timur	5	8	16.25
Kota Agung Barat	8	12	15.20
Pulau Panggung	–	–	–
Ulu Belu	13	20	15.60
Air Naningan	27	42	15.15
Talang Padang	–	–	–
Sumberejo	5	8	16.20
Gisting	–	–	–
Gunung Alip	–	–	–
Pugung	30	46	15.20
Bulok	119	180	15.59
Cukuh Balak	7	22	15.19
Kelumbayan	35	37	16.20
Limau	2	3	15.20
Kelumbayan Barat	21	34	16.20
Tanggamus	335	906	15,22

Sumber/Source : Dinas Pertanian dan Ketahanan Pangan Kabupaten Tanggamus/Agriculture and Food Service of Tanggamus Regency

5.4 PERIKANAN FISHERY

Tabel 5.4.1 Jumlah Rumah Tangga Perikanan Tangkap Menurut Kecamatan dan Subsektor di Kabupaten Tanggamus, 2021 dan 2022
Number of Fish Capture Households by Subdistrict and Subsector in Tanggamus Regency, 2021 and 2022

Kecamatan Subdistrict	Perikanan Laut/ <i>Marine Fisheries</i>		Perairan Umum/ <i>Inland Water</i>	
	2021	2022	2021	2022
(1)	(2)	(3)	(4)	(5)
Wonosobo	677	677	-	-
Semaka	-	-	-	-
Bandar Negeri Semuong	-	-	-	-
Kota Agung	1 389	1 389	-	-
Pematang Sawa	951	951	-	-
Kota Agung Timur	416	416	-	-
Kota Agung Barat	236	236	-	-
Pulau Panggung	-	-	-	-
Ulu Belu	-	-	-	-
Air Nainingan	-	-	212	212
Talang Padang	-	-	-	-
Sumberejo	-	-	-	-
Gisting	-	-	-	-
Gunung Alip	-	-	-	-
Pugung	-	-	-	-
Bulok	-	-	-	-
Cukuh Balak	590	590	-	-
Kelumbayan	741	741	-	-
Limau	703	703	-	-
Kelumbayan Barat	1	-	-	-
Tanggamus	5 704	5 703	212	212

Sumber/*Source* : Dinas Perikanan Kabupaten Tanggamus/*Fisheries Service of Tanggamus Regency*

Tabel
Table 5.4.2

Produksi Perikanan Tangkap Menurut Kecamatan dan Subsektor di Kabupaten Tanggamus (ton), 2021 dan 2022

Production of Fish Capture Households by Subdistrict and Subsector in Tanggamus Regency (ton), 2021 and 2022

Kecamatan Subdistrict	Perikanan Laut/Marine Fisheries		Perairan Umum/ Inland Water	
	2021	2022	2021	2022
(1)	(2)	(3)	(4)	(5)
Wonosobo	397.27	825,269	-	-
Semaka	-	-	-	-
Bandar Negeri Semuong	-	-	-	-
Kota Agung	10 942.73	11 141,127	-	-
Pematang Sawa	3 873.81	14 442,202	-	-
Kota Agung Timur	681.26	412,634	-	-
Kota Agung Barat	1 110.69	2 063,172	-	-
Pulau Panggung	-	-	-	-
Ulu Belu	-	-	-	-
Air Nanningan	-	-	318.95	367,89
Talang Padang	-	-	-	-
Sumberejo	-	-	-	-
Gisting	-	-	-	-
Gunung Alip	-	-	-	-
Pugung	-	-	-	-
Bulok	-	-	-	-
Cukuh Balak	1 716.02	1 650,537	-	-
Kelumbayan	6 662.79	4 538,978	-	-
Limau	2 188.97	6 189,515	-	-
Kelumbayan Barat	-	-	-	-
Tanggamus	27 573.54	41 263,434	318.95	367,89

Sumber/Source : Dinas Perikanan Kabupaten Tanggamus/Fisheries Service of Tanggamus Regency

Tabel
Table 5.4.3**Jumlah Rumah Tangga Perikanan Budidaya Menurut Kecamatan dan Jenis Budidaya di Kabupaten Tanggamus, 2022**
Number of Aquaculture Households by Subdistrict and Type of Aquaculture in Tanggamus Regency, 2022

Kecamatan Subdistrict	Tambak/ Brackish Water Pond	Kolam/ Fresh Water Pond	Jumlah/ Total
(1)	(2)	(3)	(4)
Wonosobo	75	142	217
Semaka	120	24	144
Bandar Negeri Semuong	-	54	54
Kota Agung	-	313	313
Pematang Sawa	-	-	-
Kota Agung Timur	-	233	233
Kota Agung Barat	3	274	277
Pulau Panggung	-	407	407
Ulu Belu	-	188	188
Air Nanningan	-	75	75
Talang Padang	-	106	106
Sumberejo	-	162	162
Gisting	-	164	164
Gunung Alip	-	127	127
Pugung	-	283	283
Bulok	-	21	21
Cukuh Balak	2	30	32
Kelumbayan	2	0	2
Limau	-	0	-
Kelumbayan Barat	3	0	3
Tanggamus	205	2 603	2 808

Sumber/Source : Dinas Perikanan Kabupaten Tanggamus/Fisheries Service of Tanggamus Regency

Tabel
Table 5.4.4

Produksi Perikanan Budidaya Menurut Kecamatan dan Jenis Budidaya di Kabupaten Tanggamus (ton), 2022
Production of Aquaculture Households by Subdistrict and Type of Aquaculture in Tanggamus Regency (ton), 2022

Kecamatan Subdistrict	Tambak/ Brackish Water Pond	Kolam/ Fresh Water Pond	Jumlah/ Total
(1)	(2)	(3)	(4)
Wonosobo	129.01	138.00	267.01
Semaka	31.22	33.90	65.11
Bandar Negeri Semuong	-	5.40	5.40
Kota Agung	657.89	154.73	812.62
Pematang Sawa	-	5.35	5.35
Kota Agung Timur	122.59	48.90	171.48
Kota Agung Barat	13.94	89.75	103.70
Pulau Panggung	-	100.57	100.57
Ulu Belu	-	150.99	150.99
Air Naningan	-	43.52	43.52
Talang Padang	-	157.26	157.26
Sumberejo	-	77.06	77.06
Gisting	-	108.23	108.23
Gunung Alip	-	102.51	102.51
Pugung	-	1 140.45	1 140.45
Bulok	-	56.46	56.46
Cukuh Balak	619.13	8.46	627.59
Kelumbayan	339.07	0.47	339.54
Limau	401.17	4.58	405.75
Kelumbayan Barat	-	-	-
Tanggamus	2 314	2 427	4 740.63

Sumber/Source : Dinas Perikanan Kabupaten Tanggamus/Fisheries Service of Tanggamus Regency

Tabel
Table 5.4.5**Jumlah Perahu/Kapal Menurut Kecamatan dan Jenis Kapal di Kabupaten Tanggamus, 2022**
Number of Fishing Boats by Subdistrict and Type of Boat in Tanggamus Regency, 2022

Kecamatan Subdistrict	Perahu Tanpa Motor/ Nonpowered Boat	Perahu Motor Tempel/ Outboard Motorboat	Kapal Motor/ Inboard Motorboat
(1)	(2)	(3)	(4)
Wonosobo	20	130	-
Semaka	-	-	-
Bandar Negeri Semuong	-	-	-
Kota Agung	20	258	164
Pematang Sawa	30	178	52
Kota Agung Timur	15	85	-
Kota Agung Barat	10	129	-
Pulau Panggung	-	-	-
Ulu Belu	-	-	-
Air Naningan	-	-	-
Talang Padang	-	-	-
Sumberejo	-	-	-
Gisting	-	-	-
Gunung Alip	-	-	-
Pugung	-	-	-
Bulok	-	-	-
Cukuh Balak	-	200	-
Kelumbayan	20	245	17
Limau	20	190	57
Kelumbayan Barat	-	-	1
Tanggamus	135	1,415	291

Sumber/Source : Dinas Perikanan Kabupaten Tanggamus/Fisheries Service of Tanggamus Regency

**5.5 PETERNAKAN
LIVESTOCK**

Tabel 5.5.1 Populasi Ternak Menurut Kecamatan dan Jenis Ternak di Kabupaten Tanggamus, 2021 dan 2022
Population of Livestock by Subdistrict and Kind of Livestock in Tanggamus Regency, 2021 and 2022

Kecamatan Subdistrict	Sapi Perah/ Dairy Cattle		Sapi Potong/ Beef Cattle	
	2021	2022	2021	2022
(1)	(2)	(3)	(4)	(5)
Wonosobo	–	–	611	625
Semaka	–	–	521	534
Bandar Negeri Semuong	–	–	93	95
Kota Agung	–	–	286	122
Pematang Sawa	–	–	119	293
Kota Agung Timur	–	–	509	522
Kota Agung Barat	–	–	384	393
Pulau Panggung	–	–	202	207
Ulu Belu	–	–	136	140
Air Naningan	40	16	102	105
Talang Padang	–	–	378	388
Sumberejo	–	–	1 170	1199
Gisting	29	–	604	619
Gunung Alip	–	–	322	330
Pugung	–	–	251	258
Bulok	–	–	337	345
Cukuh Balak	–	–	249	255
Kelumbayan	–	–	28	28
Limau	–	–	152	156
Kelumbayan Barat	–	–	19	20
Tanggamus	69	16	6 474	6 634

Lanjutan Tabel/*Continued Table 5.5.1*

Kecamatan Subdistrict	Kerbau/ Buffalo		Kelinci/ Rabbit	
	2021	2022	2021	2022
(1)	(2)	(3)	(4)	(5)
Wonosobo	16	17	27	27
Semaka	–	–	296	303
Bandar Negeri Semuong	12	12	27	27
Kota Agung	210	45	–	130
Pematang Sawa	44	212	127	–
Kota Agung Timur	226	227	–	–
Kota Agung Barat	204	205	–	–
Pulau Panggung	127	128	220	226
Ulu Belu	125	126	291	298
Air Nanningan	–	–	88	90
Talang Padang	88	88	294	300
Sumberejo	82	83	3 322	3399
Gisting	–	–	294	300
Gunung Alip	101	102	1 805	1846
Pugung	217	219	–	–
Bulok	89	89	1 032	1056
Cukuh Balak	316	318	553	566
Kelumbayan	3	3	–	–
Limau	170	171	870	890
Kelumbayan Barat	–	–	66	68
Tanggamus	2 031	2 045	9 311	9 526

Lanjutan Tabel/Continued Table 5.5.1

Kecamatan Subdistrict	Kambing/ Goat		Domba/ Sheep	
	2021	2022	2021	2022
(1)	(2)	(3)	(4)	(5)
Wonosobo	4 416	4 631	56	58
Semaka	4 926	5 166	972	1 001
Bandar Negeri Semuong	1 617	1 696	–	–
Kota Agung	6 573	3 486	523	288
Pematang Sawa	3 324	6 894	280	539
Kota Agung Timur	9 657	10 128	577	594
Kota Agung Barat	5 611	5 885	651	671
Pulau Panggung	7 411	7 772	601	619
Ulu Belu	16 184	16 973	898	925
Air Naningan	12 138	12 729	53	54
Talang Padang	3 291	3 451	258	266
Sumberejo	22 167	23 248	361	372
Gisting	21 089	22 118	37	38
Gunung Alip	2 497	2 619	395	407
Pugung	12 947	13 578	–	–
Bulok	18 457	19 357	1 622	1 671
Cukuh Balak	17 024	17 854	475	489
Kelumbayan	1 203	1 262	–	–
Limau	15 380	16 130	268	277
Kelumbayan Barat	3 046	3 195	23	24
Tanggamus	188 960	198 172	8 050	8 293

Sumber/Source : Dinas Peternakan dan Perkebunan Kabupaten Tanggamus/Livestock and Estate Crops Agency of Tanggamus Regency

Tabel
Table 5.5.2**Populasi Unggas Menurut Kecamatan dan Jenis Unggas di
Kabupaten Tanggamus, 2021 dan 2022**
*Population of Poultry by Subdistrict and Kind of Poultry in
Tanggamus Regency, 2021 and 2022*

Kecamatan Subdistrict	Ayam Buras/ Native Chicken		Ayam Petelur/ Layer	
	2021	2022	2021	2022
(1)	(2)	(3)	(4)	(5)
Wonosobo	16 946	17 546	1 777	1844
Semaka	41 112	42 567	1 454	1508
Bandar Negeri Semuong	2 889	2 992	485	503
Kota Agung	21 697	7 937	–	–
Pematang Sawa	7 666	22 465	–	–
Kota Agung Timur	21 656	22 423	1 615	1676
Kota Agung Barat	19 843	20 545	–	–
Pulau Panggung	–	–	–	–
Ulu Belu	30 255	31 326	–	–
Air Naningan	41 650	43 124	919	954
Talang Padang	8 935	9 251	3 777	3918
Sumberejo	23 113	23 932	–	–
Gisting	17167	17 775	11 012	11425
Gunung Alip	15 652	16 206	6 257	6491
Pugung	9 825	10 173	–	–
Bulok	19 208	19 888	117	122
Cukuh Balak	25 508	26 411	574	596
Kelumbayan	187	194	–	–
Limau	20 941	21 683	343	356
Kelumbayan Barat	10 666	11 044	–	–
Tanggamus	354 915	367 482	28 331	29393

Lanjutan Tabel/Continued Table 5.5.2

Kecamatan Subdistrict	Ayam Pedaging/ Broiler		Itik/ Muscovy Duck	
	2021	2022	2021	2022
(1)	(2)	(3)	(4)	(5)
Wonosobo	8 190	8 510	786	815
Semaka	81 898	85 100	4 326	4 489
Bandar Negeri Semuong	–	–	229	238
Kota Agung	–	–	1 571	–
Pematang Sawa	–	–	–	1 630
Kota Agung Timur	–	–	1 170	1 214
Kota Agung Barat	98 278	102 120	1 542	1 600
Pulau Panggung	–	–	–	–
Ulu Belu	–	–	4 921	5 106
Air Nainingan	95 493	99 227	2 269	2 355
Talang Padang	63 061	65 527	516	536
Sumberejo	–	–	5 563	5 773
Gisting	24 569	25 530	626	650
Gunung Alip	21 621	22 466	4 376	4 541
Pugung	–	–	907	942
Bulok	–	–	1 989	2 064
Cukuh Balak	–	34	1 991	2 066
Kelumbayan	–	–	–	–
Limau	–	–	943	978
Kelumbayan Barat	–	–	473	490
Tanggamus	393 143	408 514	34 198	35 487

Lanjutan Tabel/*Continued Table 5.5.2*

Kecamatan Subdistrict	Burung Dara/ Pigeon		Puyuh/ Quail	
	2021	2022	2021	2022
(1)	(2)	(3)	(4)	(5)
Wonosobo	394	405	–	–
Semaka	–	–	–	–
Bandar Negeri Semuong	160	164	–	–
Kota Agung	204	–	–	–
Pematang Sawa	–	210	–	–
Kota Agung Timur	159	163	–	–
Kota Agung Barat	183	189	–	–
Pulau Panggung	–	–	–	–
Ulu Belu	288	296	–	–
Air Naningan	–	–	–	–
Talang Padang	117	120	–	–
Sumberejo	–	–	161	166
Gisting	267	275	–	–
Gunung Alip	627	645	–	–
Pugung	–	–	643	665
Bulok	368	378	857	887
Cukuh Balak	249	256	964	998
Kelumbayan	–	–	–	–
Limau	272	279	643	665
Kelumbayan Barat	294	303	–	–
Tanggamus	3 582	3683	3 267	3381

Sumber/*Source* : Dinas Peternakan dan Perkebunan Kabupaten Tanggamus/*Livestock and Estate Crops Agency of Tanggamus Regency*

Tabel
Table 5.5.3

Jumlah Ternak Yang Dipotong Menurut Kecamatan dan Jenis Ternak di Kabupaten Tanggamus, 2021 dan 2022
Number of Livestock Slaughtered by Subdistrict and Kind of Livestock in Tanggamus Regency, 2021 and 2022

Kecamatan Subdistrict	Sapi Potong/ Beef Cattle		Kerbau/ Buffalo	
	2021	2022	2021	2022
(1)	(2)	(3)	(4)	(5)
Wonosobo	20	...	–	...
Semaka	20	...	–	...
Bandar Negeri Semuong	16	...	2	...
Kota Agung	402	...	1	...
Pematang Sawa	28	...	1	...
Kota Agung Timur	22	...	4	...
Kota Agung Barat	63	...	7	...
Pulau Panggung	27	...	–	...
Ulu Belu	29	...	–	...
Air Nanningan	26	...	1	...
Talang Padang	774	...	–	...
Sumberejo	32	...	1	...
Gisting	87	...	3	...
Gunung Alip	17	...	3	...
Pugung	40	...	–	...
Bulok	19	...	–	...
Cukuh Balak	19	...	1	...
Kelumbayan	25	...	3	...
Limau	12	...	1	...
Kelumbayan Barat	18	...	3	...
Tanggamus	1 696	...	31	...

Lanjutan Tabel/Continued Table 5.5.3

Kecamatan Subdistrict	Kelinci/ Rabbit		Kambing/ Goat	
	2021	2022	2021	2022
(1)	(2)	(3)	(4)	(5)
Wonosobo	–	–	54	...
Semaka	–	–	221	...
Bandar Negeri Semuung	–	–	63	...
Kota Agung	–	–	414	...
Pematang Sawa	–	–	102	...
Kota Agung Timur	–	–	356	...
Kota Agung Barat	–	–	420	...
Pulau Panggung	–	–	87	...
Ulu Belu	–	–	59	...
Air Nanningan	–	–	163	...
Talang Padang	–	–	291	...
Sumberejo	–	–	112	...
Gisting	–	–	389	...
Gunung Alip	–	–	120	...
Pugung	–	–	86	...
Bulok	–	–	60	...
Cukuh Balak	–	–	42	...
Kelumbayan	–	–	78	...
Limau	–	–	19	...
Kelumbayan Barat	–	–	27	...
Tanggamus	–	–	3 163	...

Lanjutan Tabel/*Continued Table 5.5.3*

Kecamatan Subdistrict	Domba/ Sheep		Babi/ Pig	
	2021	2022	2021	2022
(1)	(2)	(3)	(4)	(5)
Wonosobo	7	...	—	...
Semaka	—	...	—	...
Bandar Negeri Semuong	—	...	—	...
Kota Agung	3	...	—	...
Pematang Sawa	—	...	—	...
Kota Agung Timur	28	...	—	...
Kota Agung Barat	—	...	—	...
Pulau Panggung	—	...	—	...
Ulu Belu	—	...	—	...
Air Nainingan	11	...	—	...
Talang Padang	—	...	—	...
Sumberejo	—	...	—	...
Gisting	—	...	—	...
Gunung Alip	11	...	—	...
Pugung	—	...	—	...
Bulok	—	...	—	...
Cukuh Balak	—	...	—	...
Kelumbayan	—	...	—	...
Limau	—	...	—	...
Kelumbayan Barat	—	...	—	...
Tanggamus	70	...	—	...

Sumber/*Source* : Dinas Peternakan dan Perkebunan Kabupaten Tanggamus/*Livestock and Estate Crops Agency of Tanggamus Regency*

Tabel 5.5.4 Jumlah Unggas Yang Dipotong Menurut Kecamatan dan Jenis Unggas di Kabupaten Tanggamus, 2021 dan 2022
Number of Poultry Slaughtered by Subdistrict and Kind of Poultry in Tanggamus Regency, 2021 and 2022

Kecamatan Subdistrict	Ayam Buras/ Native Chicken		Ayam Petelur/ Layer	
	2021	2022	2021	2022
(1)	(2)	(3)	(4)	(5)
Wonosobo	–	...	–	...
Semaka	–	...	–	...
Bandar Negeri Semuong	–	...	–	...
Kota Agung	–	...	–	...
Pematang Sawa	–	...	–	...
Kota Agung Timur	–	...	–	...
Kota Agung Barat	–	...	–	...
Pulau Panggung	–	...	–	...
Ulu Belu	–	...	–	...
Air Nanningan	–	...	–	...
Talang Padang	–	...	–	...
Sumberejo	–	...	–	...
Gisting	–	...	–	...
Gunung Alip	–	...	–	...
Pugung	–	...	–	...
Bulok	–	...	–	...
Cukuh Balak	–	...	–	...
Kelumbayan	–	...	–	...
Limau	–	...	–	...
Kelumbayan Barat	–	...	–	...
Tanggamus	–	...	–	...

Lanjutan Tabel/Continued Table 5.5.4

Kecamatan Subdistrict	Ayam Pedaging/ Broiler		Itik/ Muscovy Duck	
	2021	2022	2021	2022
(1)	(2)	(3)	(4)	(5)
Wonosobo	–	...	–	...
Semaka	–	...	–	...
Bandar Negeri Semuung	–	...	–	...
Kota Agung	–	...	–	...
Pematang Sawa	–	...	–	...
Kota Agung Timur	–	...	–	...
Kota Agung Barat	–	...	–	...
Pulau Panggung	–	...	–	...
Ulu Belu	–	...	–	...
Air Naningan	–	...	–	...
Talang Padang	–	...	–	...
Sumberejo	–	...	–	...
Gisting	–	...	–	...
Gunung Alip	–	...	–	...
Pugung	–	...	–	...
Bulok	–	...	–	...
Cukuh Balak	–	...	–	...
Kelumbayan	–	...	–	...
Limau	–	...	–	...
Kelumbayan Barat	–	...	–	...
Tanggamus	–	...	–	...

Lanjutan Tabel/*Continued Table* 5.5.4

Kecamatan <i>Subdistrict</i>	Burung Dara/ <i>Pigeon</i>		Puyuh/ <i>Quail</i>	
	2021	2022	2021	2022
(1)	(2)	(3)	(4)	(5)
Wonosobo	–	...	–	...
Semaka	–	...	–	...
Bandar Negeri Semuong	–	...	–	...
Kota Agung	–	...	–	...
Pematang Sawa	–	...	–	...
Kota Agung Timur	–	...	–	...
Kota Agung Barat	–	...	–	...
Pulau Panggung	–	...	–	...
Ulu Belu	–	...	–	...
Air Naningan	–	...	–	...
Talang Padang	–	...	–	...
Sumberejo	–	...	–	...
Gisting	–	...	–	...
Gunung Alip	–	...	–	...
Pugung	–	...	–	...
Bulok	–	...	–	...
Cukuh Balak	–	...	–	...
Kelumbayan	–	...	–	...
Limau	–	...	–	...
Kelumbayan Barat	–	...	–	...
Tanggamus	–	...	–	...

Sumber/*Source* : Dinas Peternakan dan Perkebunan Kabupaten Tanggamus/*Livestock and Estate Crops Agency of Tanggamus Regency*

BAB
Chapter

06

INDUSTRI, ENERGI DAN PERTAMBANGAN

INDUSTRY, ENERGY AND MINING

2022

AIR
Water



57.471

Pelanggan
Customer

1.209.201 m³

Air disalurkan
Distributed Water

3 miliar

Nilai
Value



PENJELASAN TEKNIS

1. Pengumpulan data industri besar dan sedang dilakukan melalui Survei Industri Besar dan Sedang yang dilaksanakan setiap tahun secara lengkap (sensus) sejak tahun 1975. Survei Industri Besar dan Sedang mencakup semua perusahaan industri yang mempunyai tenaga kerja 20 orang atau lebih dengan menggunakan kuesioner II A.
2. Klasifikasi industri yang digunakan dalam survei ini berdasar kepada Klasifikasi Baku Lapangan Usaha Indonesia (KBLI). KBLI adalah klasifikasi lapangan usaha yang berdasar kepada International Standard Industrial Classification of All Economic Activities (ISIC) revisi 4 yang telah disesuaikan dengan kondisi Indonesia.
3. Industri manufaktur adalah suatu kegiatan ekonomi yang melakukan kegiatan mengubah suatu barang dasar secara mekanis, kimia, atau dengan tangan sehingga menjadi barang jadi/setengah jadi, dan atau barang yang kurang nilainya menjadi barang yang lebih tinggi nilainya, dan sifatnya lebih dekat kepada pemakai akhir. Termasuk dalam kegiatan ini adalah jasa industri dan pekerjaan perakitan.
4. Jasa industri adalah kegiatan industri yang melayani keperluan pihak lain. Pada kegiatan ini bahan baku disediakan oleh pihak

TECHNICAL NOTES

1. *Data collection of large and medium scale manufacturing is conducted through The Large and Medium Manufacturing Establishment Survey that has been done annually for all industries (census) since 1975. Large and Medium Manufacturing Establishment Survey covers all manufactures/industries with 20 workers or more by questionnaire IIA.*
2. *The industrial classification adopted in this survey refers to the Klasifikasi Baku Lapangan Usaha Indonesia (KBLI). KBLI is classification of economic activities based on the International Standard Industrial Classification of All Economic Activities (ISIC rev 4) that has been modified according to the local condition in Indonesia.*
3. *Manufacturing industry is defined as an economic activity processing basic goods mechanically, chemicals or manually into final or intermediate goods. It is also defined as processing of lower value goods into higher value goods as final or intermediate products. The activities also include services for manufacturing and assembling.*
4. *Services for manufacturing is defined as a manufac-turing activity which serving other manufacturing establishments.*

lain sedangkan pihak pengolah hanya melakukan pengolahannya dengan mendapat imbalan sebagai balas jasa (upah maklon).

5. Perusahaan atau usaha industri adalah suatu unit (kesatuan) usaha yang melakukan kegiatan ekonomi, bertujuan menghasilkan barang atau jasa, terletak pada suatu bangunan atau lokasi tertentu, dan mempunyai catatan administrasi tersendiri mengenai produksi dan struktur biaya serta ada seorang atau lebih yang bertanggung jawab atas usaha tersebut.
6. Industri manufaktur dikelompokkan ke dalam 4 golongan berdasarkan banyaknya pekerja, yaitu: industri besar (100 orang pekerja atau lebih), industri sedang/menengah (20–99 orang pekerja), industri kecil (5–19 orang pekerja), dan industri mikro (1–4 orang pekerja).
7. Pelanggan adalah individu atau kelompok, baik rumah tangga, perusahaan atau institusi non profit yang membeli air bersih dari perusahaan air bersih.
8. Air yang didistribusikan adalah volume pasokan air dari suatu perusahaan penyedia air.

In this case, raw materials are supplied by others while the workers are paid as a compensation for processing raw materials.

5. *A manufacturing establishment is defined as a production unit engaged in economic activity, producing goods or services, located in a building or in a certain location, keeping a business record concerning the production and cost structure, and having a person or more that are responsible to those activities.*
6. *Manufacturing industries are categorized into four groups, based on the number of employees: large scale manufacturing (100 employees or more), medium scale manufacturing (20–99 employees), small scale manufacturing (5–19 employees), and micro industry (1–4 employees).*
7. *Customers are individuals or groups, whether household, company or non-profit institutions that buy water supply from water supply establishment.*
8. *Distributed water is the volume of water supply from water supply establishment.*

ULASAN**DESCRIPTION**

Jumlah pelanggan air di Kabupaten Tanggamus tahun 2022 ada sebanyak 57.471 pelanggan. Kecamatan Kota Agung memiliki jumlah pelanggan terbanyak yaitu 31.657 pelanggan. Jumlah air yang disalurkan oleh PDAM di Kabupaten Tanggamus tahun 2021 adalah sebanyak 1.209.201 m³ dengan nilai 3,6 miliar rupiah.

Daya terpasang di Kabupaten Tanggamus pada rayon PT. PLN Kotaagung tahun 2022 sebesar 2,8 juta Va, produksi listrik 10 juta Kwh, dan listrik terjual 8,6 juta Kwh, dengan jumlah pelanggan listrik sebanyak 53.435 pelanggan.

Jumlah industri kecil dan menengah di Kabupaten Tanggamus tahun 2022, berdasarkan sektornya meliputi sektor pangan (820 industri), kerajinan umum (79 industri), kimia bahan bangunan (7 industri), jasa (179 industri), dan logam (15 industri).

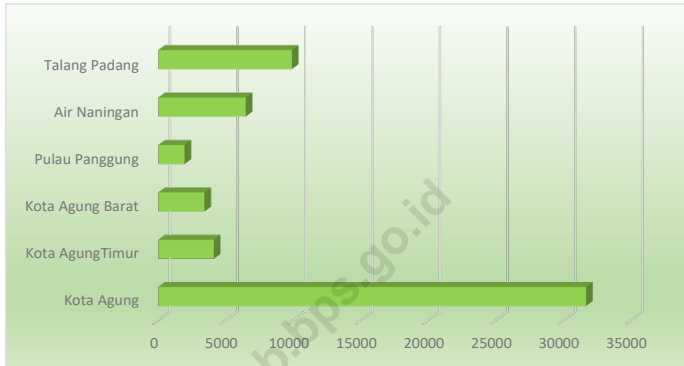
The number of water customers in Tanggamus Regency in 2022 there were 57,471 customers. Kota Agung sub-district has the highest number of customers, which is 31,657. The amount of water supplied by the PDAM in the Tanggamus district in 2022 is 1,209,201 m³ with a value of 3.6 billion rupiah.

The number of installed power at Tanggamus regency at PT. PLN Kotaagung in 2022 is 2.8 million Va, electricity production of 10 million Kwh, and electricity sold of 8.6 million Kwh, with electricity customers there are 53,435 customers.

The number of small and medium scale industries in Tanggamus Regency in 2022, based on its sector includes the food sector (820 industries), general crafts (79 industries), building materials chemistry (7 industries), services (179 industries) and metals (15 industries).

Gambar 6.1
Figures

Jumlah Pelanggan Air Menurut Kecamatan di Kabupaten Tanggamus, 2022
Number of Customers Water by Subdistrict in Tanggamus Regency, 2022



Sumber/Source : PDAM Way Agung Kotaagung/ PDAM Way Agung of Kotaagung

Tabel
Table 6.1

Daya Terpasang, Produksi, dan Distribusi Listrik PT. PLN (Persero) pada Cabang/Ranting PLN Menurut Kecamatan di Kabupaten Tanggamus, 2022
Installed Electricity Power, Production, and Distribution of PT. PLN (Persero) at PLN Branch by Subdistrict in Tanggamus Regency, 2022

Kecamatan Subdistrict	Daya Terpasang Installed Electricity Power (KW)	Produksi Listrik Electricity Production (KWh)	Listrik Terjual Electricity Sold (KWh)	Dipakai Sendiri Own Used (KWh)	Susut/ Hilang Shrinkage/ Lost (KWh)
(1)	(2)	(3)	(4)	(5)	(6)
Wonosobo	312 650	1 118 927	947 479
Semaka	284 100	1 016 751	860 959
Bandar Negeri Semuong	98 750	353 411	299 260
Kota Agung	810 750	2 901 553	2 456 960
Pematang Sawa	273 150	977 563	827 775
Kota Agung Timur	242 050	866 261	733 527
Kota Agung Barat	277 550	993 310	841 109
Pulau Panggung
Ulu Belu
Air Naningan
Talang Padang
Sumberejo
Gisting
Gunung Alip
Pugung
Bulok	221 000	790 926	669 736
Cukuh Balak	156 800	561 164	475 179
Kelumbayan
Limau	171 650	614 310	520 182
Kelumbayan Barat
Tanggamus	2 848 450	10 194 176	8 632 166

Catatan/Note: ...

Sumber/Sources: PT. PLN (Persero) Rayon Kotaagung/ PT. PLN Branch Kota Agung Subdistrict

Tabel
Table 6.2**Jumlah Pelanggan Listrik Menurut Kecamatan di
Kabupaten Tanggamus, 2018–2022**
**Number of Electricity Customers by Subdistrict in
Tanggamus Regency, 2018–2022**

Kecamatan Subdistrict	2018	2019	2020	2021	2022
(1)	(2)	(3)	(4)	(5)	(6)
Wonosobo	288	387	512	468	302
Semaka	350	312	397	824	341
Bandar Negeri Semuong	188	158	182	165	99
Kota Agung	357	591	735	886	652
Pematang Sawa	26	58	344	149	304
Kota Agung Timur	132	241	257	216	173
Kota Agung Barat	145	198	221	230	172
Pulau Panggung
Ulu Belu
Air Nainingan
Talang Padang
Sumberejo
Gisting
Gunung Alip
Pugung
Bulok	203	293	248	274	236
Cukuh Balak	85	387	462	245	162
Kelumbayan
Limau	245	336	319	362	189
Kelumbayan Barat
Tanggamus	2 019	2 961	3 677	3 819	2 630

Catatan/Note: ...

Sumber/Source: PT.PLN (Persero) Rayon Kotaagung/ PT.PLN Branch Kota Agung Subdistrict

Tabel
Table 6.3**Jumlah Pelanggan dan Air yang Disalurkan Menurut Kecamatan di Kabupaten Tanggamus, 2022**
Number of Customers and Distributed Water by Subdistrict in Tanggamus Regency, 2022

Kecamatan Subdistrict	Pelanggan Number of Customers	Air Disalurkan Distributed Water (m ³)	Nilai Value (Rp)
(1)	(2)	(3)	(4)
Wonosobo	–	–	–
Semaka	–	–	–
Bandar Negeri Semuong	–	–	–
Kota Agung	31 657	638 906	1 824 412 000
Pematang Sawa	–	–	–
Kota Agung Timur	4 109	177 851	701 369 750
Kota Agung Barat	3 411	127 249	399 517 600
Pulau Panggung	1 938	25 846	70 514 000
Ulu Belu	–	–	–
Air Naningan	6 468	66 505	188 683 550
Talang Padang	9 888	172 844	509 694 250
Sumberejo	–	–	–
Gisting	–	–	–
Gunung Alip	–	–	–
Pugung	–	–	–
Bulok	–	–	–
Cukuh Balak	–	–	–
Kelumbayan	–	–	–
Limau	–	–	–
Kelumbayan Barat	–	–	–
Tanggamus	57 471	1 209 201	3 694 191 150

Catatan/Note: ...

Sumber/Source: PDAM Way Agung Kotaagung/ PDAM Way Agung of Kotaagung

Tabel
Table 6.4**Jumlah Industri Kecil dan Menengah (IKM) Menurut Kecamatan dan Jenis IKM di Kabupaten Tanggamus, 2022****Number of IKM by Subdistrict and Type of Industry in Tanggamus Regency, 2022**

Kecamatan <i>Subdistrict</i>	Jenis Industri <i>Type of Industry</i>		
	Sektor Pangan <i>Food Sector</i>	Kerajinan Umum <i>Craft</i>	Kimia Bahan Bangunan <i>Chemical Building Materials</i>
(1)	(2)	(3)	(4)
Wonosobo	8	–	–
Semaka	115	3	–
Bandar Negeri Semuong	8	2	–
Kota Agung	80	4	–
Pematang Sawa	15	1	4
Kota Agung Timur	52	7	0
Kota Agung Barat	15	1	1
Pulau Panggung	60	2	–
Ulu Belu	51	1	–
Air Nainingan	68	2	1
Talang Padang	112	10	–
Sumberejo	24	10	–
Gisting	52	7	–
Gunung Alip	22	4	–
Pugung	5	15	–
Bulok	30	3	–
Cukuh Balak	25	2	–
Kelumbayan	24	3	1
Limau	35	2	–
Kelumbayan Barat	19	0	–
Tanggamus	820	79	7

Lanjutan Tabel/*Continued Table 6.4*

Kecamatan <i>Subdistrict</i>	Jenis Industri <i>Type of Industry</i>		
	Jasa <i>Service</i>	Logam <i>Metal</i>	Industry Pengolahan Lainnya <i>Others</i>
(1)	(5)	(6)	(7)
Wonosobo	4	–	–
Semaka	2	1	–
Bandar Negeri Semuong	2	–	–
Kota Agung	4	–	–
Pematang Sawa	2	–	–
Kota Agung Timur	2	–	–
Kota Agung Barat	0	–	–
Pulau Panggung	3	–	–
Ulu Belu	12	–	–
Air Nainingan	7	1	–
Talang Padang	40	12	–
Sumberejo	15	–	–
Gisting	24	–	–
Gunung Alip	29	1	–
Pugung	8	1	–
Bulok	5	–	–
Cukuh Balak	3	–	–
Kelumbayan	5	–	–
Limau	7	–	–
Kelumbayan Barat	5	–	–
Tanggamus	179	16	–

Sumber/*Source*: Dinas Koperasi, Usaha Kecil dan Menengah Perindustrian dan Perdagangan Kabupaten Tanggamus/*Cooperatives, Small and Medium Enterprise Industry and Trade Agency of Tanggamus Regency*

BAB
Chapter

07

PARIWISATA

TOURISM

2022

JUMLAH RUMAH MAKAN

Number of Restaurants

180

DI/In

TANGGAMUS



PENJELASAN TEKNIS

1. Wisatawan mancanegara (wisman) ialah setiap pengunjung yang mengunjungi suatu negara di luar tempat tinggalnya, didorong oleh satu atau beberapa keperluan tanpa bermaksud memperoleh penghasilan di tempat yang dikunjungi dan lamanya kunjungan tersebut tidak lebih dari satu tahun (12 bulan). Definisi ini mencakup 2 (dua) kategori wisatawan mancanegara, yaitu :
 - a. Wisatawan (turis) ialah setiap pengunjung seperti definisi di atas yang tinggal paling sedikit 24 jam, akan tetapi tidak lebih dari 1 (satu) tahun di tempat yang dikunjungi, dengan maksud antara lain: berlibur, rekreasi, olah raga, bisnis, menghadiri pertemuan, studi, dan kunjungan dengan alasan kesehatan.
 - b. Excursionist ialah setiap pengunjung seperti definisi di atas yang tinggal kurang dari 24 jam di tempat yang dikunjungi (termasuk "Cruise passengers"). Cruise Passengers ialah setiap pengunjung yang tiba di suatu negara di mana mereka tidak menginap di akomodasi yang tersedia di negara tersebut, misalnya dengan kapal laut.
2. Hotel adalah penyediaan akomodasi secara harian berupa kamar-kamar di dalam satu

TECHNICAL NOTES

1. *An International Visitor is any person visiting a country other than his usual place of residence for any reason other than for earning income in the country visited, and the length of stay is no more than one year (12 months). This definition covers two categories of foreign visitors, namely:*
 - a. *"Tourist" is any visitor staying for at least 24 hours, but no more than one year, in the country visited, with the intention of visiting, and for any of these purposes: Pleasure, recreation and sports, Business, visiting friends and relatives, missions, attending meetings, conferences, visit for health reasons and study.*
 - b. *"Excursionist" is any visitor staying less than 24 hours in the country visited including, "Cruise Passengers", i.e. visitors arriving in a country without staying in any accommodation available in the visited country.*
2. *Hotel is a daily supply of accommodation rooms within a building which can be equipped*

bangunan yang dapat dilengkapi dengan jasa pelayanan makan dan minum, kegiatan hiburan dan atau fasilitas lainnya. Hotel terdiri dari hotel berbintang dan hotel non- bintang.

3. Hotel bintang adalah usaha penyediaan jasa pelayanan penginapan, makan minum serta jasa lainnya bagi umum dengan menggunakan sebagian atau seluruh bangunan. Usaha ini dikelola secara komersial serta memenuhi ketentuan persyaratan sebagai hotel bintang (termasuk berlian) yang ditetapkan dalam surat keputusan instansi yang membinanya. Misalnya hotel bintang lima, hotel bintang empat dan seterusnya.

with eating and drinking services, entertainment activities and/ or other facilities. Hotel consists of a classified hotel and a non-classified hotel.

3. *A star hotel is the business of providing an accommodation, eating and drinking as well as other services for the public by using a building or a part of a building. It is managed commercially and meets specified requirements as a star hotel (including diamonds) set forth in the decree of fostering agency. For example, five star hotel, four star hotel, and so on.*

ULASAN

Jumlah rumah makan di Kabupaten Tanggamus pada tahun 2022 ada sebanyak 210 rumah makan, jumlah tersebut naik dari tahun sebelumnya. Pada tahun 2019 terdapat 65 rumah makan, tahun 2020 terdapat 66 rumah makan dan tahun 2021 terdapat 113 rumah makan. Kecamatan Gisting merupakan kecamatan yang memiliki jumlah rumah makan terbanyak yaitu 31 rumah makan.

Jumlah akomodasi hotel di kabupaten tanggamus 2022, terdapat 58 hotel/homestay dengan 236 kamar.

Jumlah wisatawan di Kabupaten Tanggamus tahun 2022, wisatawan domestik (602.997 wisatawan), dan mancanegara (41 wisatawan). Peningkatan jumlah wisatawan ini dikarenakan kasus pandemi covid-19 sudah dapat dikendalikan.

Luas kawasan industri di Kabupaten Tanggamus pada tahun 2022 sebesar 3.448,40 HA dan luas kawasan kota baru sebesar 2.029,90 HA.

DESCRIPTION

The number of restaurants in Tanggamus district in 2022 there are as many as 210 restaurants, this number increase from the previous year. In 2019 there were 65 restaurants and in 2020 there were 66 restaurants dan in 2021 there were 113 restaurants. Gisting District is a district that has the highest number of restaurants, 31 restaurants.

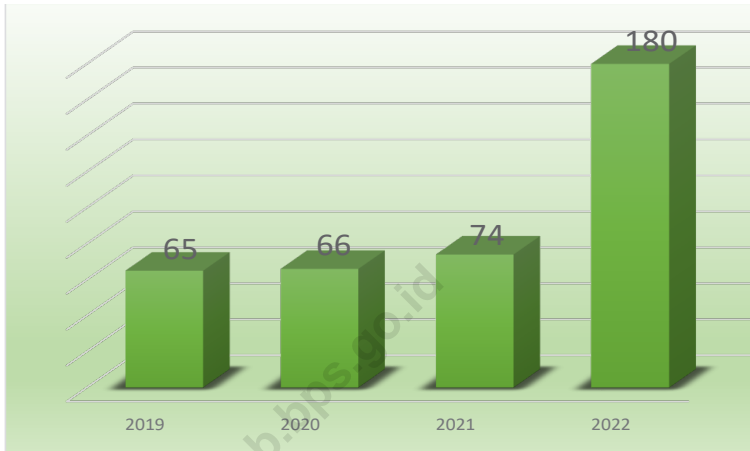
The number of hotel accommodations in 2022 Tanggamus district, there are 58 hotels/homestay within 236 rooms.

The number of tourists in Tanggamus Regency in 2022, domestic tourists (602,997 tourists), and foreign tourists (41 tourists). The increase in the number of tourist cause of covid-19 pandemic has been controlled.

The area of industrial area in Tanggamus Regency is 3,448.40 HA and the area of the new city area is 2,020.90 HA.

Gambar 7.1
Figures

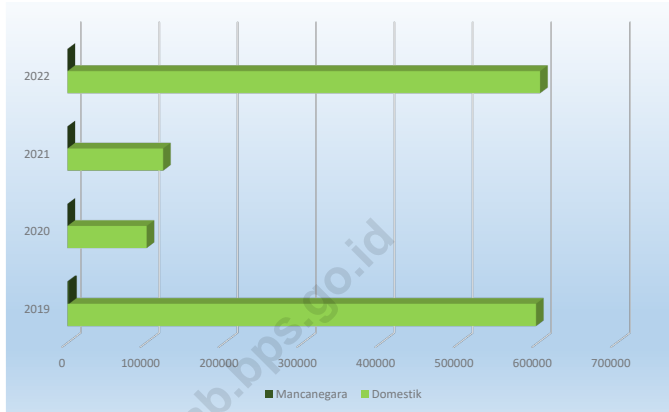
**Jumlah Rumah Makan/Restoran di Kabupaten
Tanggamus, 2019–2022**
**Number of Restaurants in Tanggamus Regency, 2019–
2022**



Sumber/Source : Dinas Pariwisata, Kebudayaan, Kepemudaan dan Olahraga/ *Tourism, Culture, Youth and Sports Agency of Tanggamus Regency*

Gambar 7.2
Figures

**Jumlah Wisatawan Mancanegara dan Domestik di
Kabupaten Tanggamus, 2019–2022**
*Number of International and Domestic Visitors in
Tanggamus Regency, 2019–2022*



Sumber/Source: Dinas Pariwisata, Kebudayaan, Kepemudaan dan Olahraga/ *Tourism, Culture, Youth and Sports Agency of Tanggamus Regency*

Tabel
Table 7.1**Jumlah Rumah Makan/Restoran Menurut Kecamatan di
Kabupaten Tanggamus, 2019–2022**
**Number of Restaurants by Subdistrict in Tanggamus
Regency, 2019–2022**

Kecamatan Subdistrict	2019	2020	2021	2022
(1)	(2)	(3)	(4)	(5)
Wonosobo	10	7	7	16
Semaka	2	2	2	23
Bandar Negeri Semuong	–	–	1	2
Kota Agung	13	13	13	13
Pematang Sawa	–	–	2	3
Kota Agung Timur	–	–	18	20
Kota Agung Barat	–	–	3	3
Pulau Panggung	1	1	1	11
Ulu Belu	6	9	9	7
Air Naningan	5	5	5	5
Talang Padang	9	9	9	29
Sumberejo	–	–	18	22
Gisting	15	15	15	31
Gunung Alip	–	–	2	2
Pugung	1	1	1	3
Bulok	1	1	1	9
Cukuh Balak	1	2	2	3
Kelumbayan	1	1	1	3
Limau	–	–	2	2
Kelumbayan Barat	–	–	1	3
Tanggamus	65	66	113	210

Sumber/Source: Dinas Pariwisata, Kebudayaan, Kepemudaan dan Olahraga/ *Tourism, Culture, Youth and Sports Agency of Tanggamus Regency*

Tabel
Table 7.2**Jumlah Akomodasi Hotel Menurut Kecamatan di
Kabupaten Tanggamus, 2022**
**Number of Hotel Accomodations by Subdistrict in
Tanggamus Regency, 2022**

Kecamatan Subdistrict	Hotel/ Homestay Hotels/Homestay	Kamar Rooms	Tempat Tidur Beds
(1)	(2)	(3)	(4)
Wonosobo	–	–	–
Semaka	–	–	–
Bandar Negeri Semuong	–	–	–
Kota Agung	4	49	63
Pematang Sawa	–	–	–
Kota Agung Timur	1	3	3
Kota Agung Barat	–	–	–
Pulau Panggung	–	–	–
Ulu Belu	–	–	–
Air Naningan	5	10	10
Talang Padang	–	–	–
Sumberejo	–	–	–
Gisting	7	86	101
Gunung Alip	–	–	–
Pugung	–	–	–
Bulok	–	–	–
Cukuh Balak	3	8	8
Kelumbayan	38	80	80
Limau	–	–	–
Kelumbayan Barat	–	–	–
Tanggamus	58	236	265

Catatan/Note: ...

Sumber/Source: Dinas Pariwisata, Kebudayaan, Kepemudaan dan Olahraga/ *Tourism, Culture, Youth and Sports Agency of Tanggamus Regency*

Tabel
Table 7.3**Jumlah Wisatawan Mancanegara dan Domestik di
Kabupaten Tanggamus, 2019–2022**
**Number of International and Domestic Visitors in
Tanggamus Regency, 2019–2022**

Tahun Year	Wisatawan Visitors		Jumlah Total
	Domestik Domestic	M mancanegara International	
(1)	(2)	(3)	(4)
2019	597 786	2 105	599 891
2020	100 965	–	100 965
2021	121 997	–	121 997
2022	602 997	41	603 038

Catatan/Note: ...

Sumber/Source: Dinas Pariwisata, Kebudayaan, Kepemudaan dan Olahraga/ *Tourism, Culture, Youth and Sports Agency of Tanggamus Regency*

Tabel 7.4
Table

Luas Lahan Kawasan Industri dan Kawasan Kota Baru di Kabupaten Tanggamus (HA), 2022
Area of the Industrial Area and New City Area in Tanggamus Regency (HA), 2022

Kegiatan Activity	Luas Lahan (HA) Land areas
(1)	(2)
Kawasan Industri	
Tahap 1	
Potensial Untuk Dikembangkan	487,50
Terbatas Untuk Dikembangkan	501,00
Jumlah	988,50
Tahap 2	
Bisa Dikembangkan	419,90
Tidak Bisa Dikembangkan	237,80
Jumlah	657,70
Tahap 3	
Bisa Dikembangkan	855,60
Tidak Bisa Dikembangkan	946,60
Jumlah	1 802,20
Total Kawasan Industri	3 448,40
Kawasan Kota Baru	
Pengembangan Kota Baru Kecamatan Limau	1 166,00
Pengembangan Kota Baru Kecamatan Cukuh Balak	863,90
Total Kawasan Kota Baru	2 029,90

Catatan/Note: ...

Sumber/Source: Badan Perencanaan Pembangunan, Riset, dan Inovasi Daerah Kabupaten Tanggamus/ *Regional Development Planning, Research, and Innovation Agency of Tanggamus Regency*

BAB
Chapter

08

TRANSPORTASI DAN KOMUNIKASI

TRANSPORTATION
AND COMMUNICATION

Rusak Berat/Severly Damage

744,68 km

Rusak/Damage

88,37 km

Sedang/Moderate

210,78 km

Baik/Good

295,54 km

2022

PENJELASAN TEKNIS

1. Jalan adalah jalan dalam bentuk apapun yang terbuka untuk lalu lintas kendaraan umum. Data yang disajikan dalam publikasi ini adalah semua jalan di Indonesia baik di bawah wewenang pemerintah pusat maupun tingkat I dan tingkat II.
2. Jalan Nasional merupakan jalan arteri dan jalan kolektor dalam sistem jaringan jalan primer yang menghubungkan antaribukota provinsi, dan jalan strategis nasional, serta jalan tol.
3. Jalan Provinsi merupakan jalan kolektor dalam sistem jaringan jalan primer yang menghubungkan ibukota kabupaten/kota, atau antaribukota kabupaten/kota dan jalan strategis provinsi.
4. Jalan Kabupaten merupakan jalan lokal dalam sistem jaringan jalan primer yang tidak termasuk pada jalan nasional dan jalan provinsi, yang menghubungkan ibukota kabupaten dengan ibukota kecamatan, ibukota kabupaten dengan pusat kegiatan lokal, serta jalan sekunder dalam wilayah kabupaten, dan jalan strategis kabupaten.
5. Jalan Aspal adalah jalan yang permukaannya dilapisi aspal.
6. Jalan Kerikil adalah jalan yang permukaannya telah diperkeras dan dilapisi kerikil.
7. Jalan Tanah adalah jalan yang

TECHNICAL NOTES

1. *Roads are roads of any kind that are open to public transport traffic. The data presented in this publication are all roads in Indonesia, both under the authority of the central government and level I and level II.*
2. *National roads are arterial and collector roads in the primary road network system that connects provincial capitals, national strategic roads, and toll roads.*
3. *Provincial roads are collector roads in the primary road network system that connects district / city capitals, or between regency / city capitals and provincial strategic roads.*
4. *Regency roads are local roads in the primary road network system which are not included on national and provincial roads, which connect the district capital with the sub-district capital, district capital with local activity centers, and secondary roads within the district area, and district strategic roads.*
5. *Asphalt Road is a road with asphalt surface.*
6. *Gravel Road is a road whose surface has been hardened and coated with gravel.*
7. *Land Road is a road that has not*

- belum diperkeras dan masih terdiri atas lapisan tanah biasa.
8. Jalan Baik adalah jalan yang dapat dilalui oleh kendaraan dengan kecepatan 60 km per jam dan selama 2 tahun mendatang tanpa pemeliharaan pada pengerasan jalan.
 9. Jalan Sedang adalah jalan yang dapat dilalui oleh kendaraan dengan kecepatan 40–60 km per jam dan selama 1 tahun mendatang tanpa rehabilitasi pada pengerasan jalan.
 10. Jalan Rusak adalah jalan yang dapat dilalui oleh kendaraan dengan kecepatan 20–40 km per jam dan perlu perbaikan pondasi jalan.
 11. Jalan Rusak Berat adalah jalan yang dapat dilalui oleh kendaraan dengan kecepatan 0–20 km per jam.
 12. Kantor Pos adalah suatu unit pelaksana teknis yang menyediakan jasa pos dan giro secara lengkap dan pelayanannya dilakukan oleh PT (Persero) Pos Indonesia.
 13. Base Transceiver Station atau disingkat BTS adalah suatu infrastruktur telekomunikasi yang memfasilitasi komunikasi nirkabel antara perangkat komunikasi dan jaringan operator. Fungsi BTS adalah mengirimkan dan menerima sinyal radio ke perangkat komunikasi seperti telepon seluler, telepon rumah dan sejenis gawai lainnya,
- been hardened and still consists of ordinary tanah layers.*
8. *Good Roads are roads that can be passed by vehicles at a speed of 60 km per hour and for the next 2 years without maintenance on hardening of the road.*
 9. *Medium Roads are roads that can be passed by vehicles at speeds of 40–60 km per hour and for the next 1 year without rehabilitation on hardening of the road.*
 10. *Damaged road is a road that can be passed by vehicles with a speed of 20–40 km per hour and needs to be repaired road foundation.*
 11. *Heavy Damaged Roads are roads that can be passed by vehicles at speeds of 0–20 km per hour.*
 12. *Post Office is a technical implementing unit that provides postal and current account services in full and its services are carried out by PT (Persero) Pos Indonesia.*
 13. *Base Transceiver Station or abbreviated BTS is a telecommunications infrastructure that facilitates wireless communication between communication devices and operator networks. The function of BTS is to send and receive radio signals to communication devices such as cellular phones, landlines and other similar devices, then the*

kemudian sinyal radio tersebut akan diubah menjadi sinyal digital yang selanjutnya dikirim ke terminal lainnya menjadi sebuah pesan atau data.

radio signals will be converted into digital signals which are then sent to other terminals into a message or data.

<https://tanggamuskab.bps.go.id>

ULASAN**Transportasi**

Panjang jalan Kabupaten di Kabupaten Tanggamus tahun 2022 sepanjang 1.339,37 km. Kecamatan yang mempunyai jalan terpanjang adalah kecamatan Ulubelu dengan panjang jalan 148,86 km, sedangkan kecamatan dengan panjang jalan terpendek adalah kecamatan Limau dengan panjang jalan 8,15 km.

Jalan menurut jenis permukaan di kabupaten Tanggamus pada tahun 2022, aspal (510,73 km), tidak diaspal (561,68 km), dan lainnya (266,96 km). Panjang jalan menurut kondisinya di Kabupaten Tanggamus, baik (295,54 km), sedang (210,78 km), rusak (88,37 km) dan rusak berat (744,68 km).

Komunikasi

Jumlah kantor pos di kabupaten tanggamus tahun 2022 ada 7 kantor pos.

Jumlah menara telekomunikasi seluler atau BTS di kabupaten tanggamus tahun 2022 ada 91 menara. Kecamatan yang belum ada BTS nya adalah kecamatan limau.

DESCRIPTION**Transportation**

The length of Regency roads in Tanggamus Regency in 2022 is 1.339,37 km. The sub-district that has the longest road is Ulubelu sub-district with a road length of 148,86 km, while the sub-district with the longest road length is the Limau sub-district with a road length of 8,15 km.

Roads according to surface type in Tanggamus district in 2021, asphalt (510,73 km), unpaved (561,68 km), and others (266,96). The length of the road according to its condition in Tanggamus Regency is good (295,54 km), moderate (210,78 km), damaged (88,37 km) and heavily damaged (744,68 km).

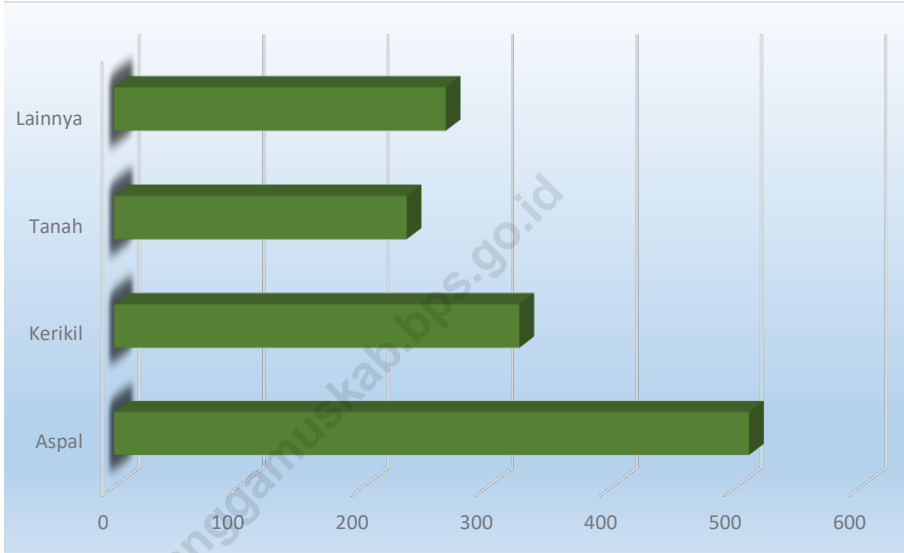
Communication

There are 7 post offices in Tanggamus district in 2022.

The number of cellular telecommunication towers or BTS in Tanggamus Regency in 2022 there are 91 towers. Sub-districts that do not yet have BTS are the limau sub-district.

Gambar 8.1
Figures

**Panjang Jalan Menurut Kondisi Jalan di Kabupaten
Tanggamus (km), 2022**
*Length of Roads by Condition of Roads in Tanggamus
Regency (km), 2022*

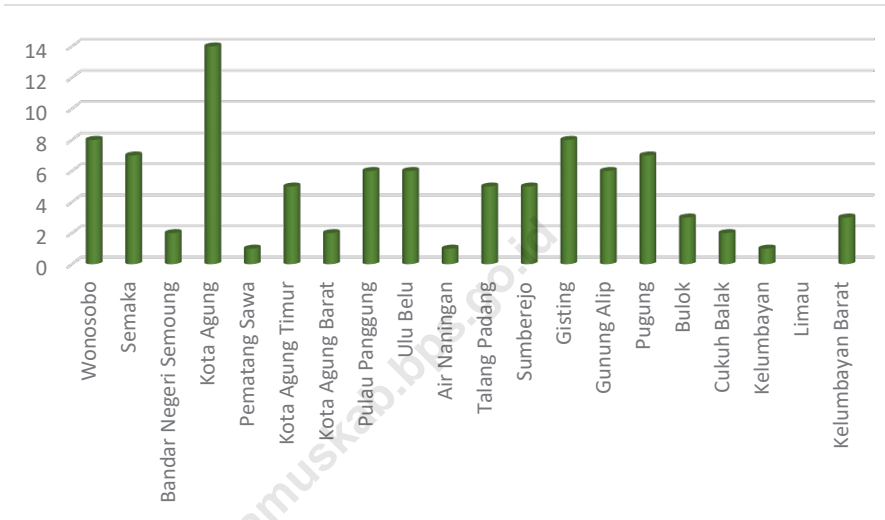


Catatan/Note: ...

Sumber/Source: Dinas Pekerjaan Umum dan Perumahan Rakyat Kabupaten Tanggamus/*Public Works and Public Housing Agency of Tanggamus Regency*

Gambar 8.2
Figures

Jumlah Menara Telekomunikasi Seluler (BTS) Menurut Kecamatan di Kabupaten Tanggamus, 2022
Number of Base Transceiver Station (BTS) by Subdistrict in Tanggamus Regency, 2022



Catatan/Note: ...

Sumber/Source: Dinas Komunikasi dan Informatika Kabupaten Tanggamus/Communications and Informatics Agency of Tanggamus Regency

8.1 TRANSPORTASI TRANSPORTATION

Tabel 8.1.1 Panjang Jalan¹ Menurut Tingkat Kewenangan Pemerintahan di Kabupaten Tanggamus (km), 2020–2022
Table 8.1.1 Length of Roads¹ by Level of Government Authority in Tanggamus Regency (km), 2020–2022

Tingkat Kewenangan Pemerintahan Level of Government Authority	2020	2021	2022
(1)	(2)	(3)	(4)
Negara ² /State ²	
Provinsi/Province	
Kabupaten/Kota Regency/Municipality	1 339,37	1 339,37	1 339,37
Jumlah/Total	1 339,37	1 339,37	1 339,37

Catatan/Note: ¹ Data tidak termasuk panjang jalan tol/Excluding toll road

² Berdasarkan Keputusan Menteri Pekerjaan Umum dan Perumahan Rakyat No. 248/KPTS/M/2016/Based on Public Work and Public Housing Ministerial Decree No. 248/KPTS/M/2016

Sumber/Source: Dinas Pekerjaan Umum dan Perumahan Rakyat Kabupaten Tanggamus/Public Works and Public Housing Agency of Tanggamus Regency

Tabel 8.1.2 Panjang Jalan Menurut Jenis Permukaan Jalan di Kabupaten Tanggamus (km), 2020–2022
Length of Roads by Type of Road Surface in Tanggamus Regency (km), 2020–2022

Jenis Permukaan Jalan Type of Road Surface	2020	2021	2022
(1)	(2)	(3)	(4)
Aspal/Paved	650,68	507,07	510,73
Kerikil/Gravel	...	311,07	326,13
Tanah/Soil	...	237,67	235,55
Lainnya/Others	688,69	283,57	266,96
Jumlah/Total	1 339,37	1 339,37	1 339,37

Catatan/Note: ...

Sumber/Source: Dinas Pekerjaan Umum dan Perumahan Rakyat Kabupaten Tanggamus/Public Works and Public Housing Agency of Tanggamus Regency

Tabel 8.1.3 Panjang Jalan Menurut Kondisi Jalan di Kabupaten Tanggamus (km), 2020–2022
Length of Roads by Condition of Roads in Tanggamus Regency (km), 2020–2022

Kondisi Jalan <i>Condition of Roads</i>	2020	2021	2022
(1)	(2)	(3)	(4)
Baik/ <i>Good</i>	468,91	318,61	295,54
Sedang/ <i>Moderate</i>	225,99	182,93	210,78
Rusak/ <i>Damage</i>	540,99	81,50	88,37
Rusak Berat/ <i>Severely Damage</i>	104,46	756,34	744,68
Jumlah/Total	1 339,37	1 339,37	1 339,37

Catatan/Note: ...

Sumber/Source: Dinas Pekerjaan Umum dan Perumahan Rakyat Kabupaten Tanggamus/*Public Works and Public Housing Agency of Tanggamus Regency*

Tabel
Table 8.1.4**Panjang Jalan Menurut Kecamatan dan Tingkat Kewenangan Pemerintahan di Kabupaten Tanggamus (km), 2022**
Length of Roads by Subdistrict and Level of Government Authority in Tanggamus Regency (km), 2022

Kecamatan Subdistrict	Akses Ke Jalan Access to the Road			Jumlah Total
	Negara State	Provinsi Province	Kabupaten Regency	
(1)	(2)	(3)	(4)	(5)
Wonosobo	–	–	65,56	65,56
Semaka	–	–	89,16	89,16
Bandar Negeri Semuong	–	–	35,30	35,30
Kota Agung	–	–	34,89	34,89
Pematang Sawa	–	–	131,35	131,35
Kota Agung Timur	–	–	37,12	37,12
Kota Agung Barat	–	–	22,28	22,28
Pulau Panggung	–	–	91,07	91,07
Ulu Belu	–	–	148,86	148,86
Air Nanningan	–	–	102,81	102,81
Talang Padang	–	–	55,87	55,87
Sumberejo	–	–	89,97	89,97
Gisting	–	–	61,51	61,51
Gunung Alip	–	–	48,47	48,47
Pugung	–	–	110,50	110,50
Bulok	–	–	74,66	74,66
Cukuh Balak	–	–	35,48	35,48
Kelumbayan	–	–	43,76	43,76
Limau	–	–	8,15	8,15
Kelumbayan Barat	–	–	52,60	52,60
Tanggamus	–	–	1 339,37	1 339,37

Catatan/Note: ...

Sumber/Source: Dinas Pekerjaan Umum dan Perumahan Rakyat Kabupaten Tanggamus/Public Works and Public Housing Agency of Tanggamus Regency

Tabel
Table 8.1.5**Panjang Jalan Menurut Kecamatan dan Jenis Permukaan Jalan di Kabupaten Tanggamus (km), 2022**
Length of Roads by Subdistrict and Type of Road Surface in Tanggamus Regency (km), 2022

Kecamatan <i>Subdistrict</i>	Jenis Permukaan <i>Type of Road Surface</i>			Jumlah <i>Total</i>
	Aspal <i>Pavement</i>	Tidak Diaspal <i>Not Paved</i>	Lainnya <i>Other</i>	
(1)	(2)	(3)	(4)	(5)
Wonosobo	21,98	19,01	24,57	65,56
Semaka	24,22	40,68	24,26	89,16
Bandar Negeri Semuong	–	27,04	8,26	35,30
Kota Agung	24,38	0,30	10,21	34,89
Pematang Sawa	37,66	85,40	8,29	131,35
Kota Agung Timur	21,41	6,88	8,83	37,12
Kota Agung Barat	10,05	7,72	4,51	22,28
Pulau Panggung	31,56	33,10	26,41	91,07
Ulu Belu	10,38	124,64	13,84	148,86
Air Nainingan	51,26	31,30	20,25	102,81
Talang Padang	36,40	9,17	10,30	55,87
Sumberejo	49,59	25,79	14,59	89,97
Gisting	31,55	13,23	16,73	61,51
Gunung Alip	23,02	18,80	6,65	48,47
Pugung	45,90	41,37	23,23	110,50
Bulok	30,61	28,89	15,16	74,66
Cukuh Balak	14,58	8,92	11,98	35,48
Kelumbayan	15,58	17,34	10,84	43,76
Limau	3,80	0,00	4,35	8,15
Kelumbayan Barat	26,80	22,10	3,70	52,60
Tanggamus	510,73	561,68	266,96	1 339,37

Catatan/Note: ...

Sumber/Source: Dinas Pekerjaan Umum dan Perumahan Rakyat Kabupaten Tanggamus/*Public Works and Public Housing Agency of Tanggamus Regency*

Tabel
Table 8.1.6**Panjang Jalan Menurut Kecamatan dan Kondisi Jalan
di Kabupaten Tanggamus (km), 2022**
**Length of Roads by Subdistrict and Road Condition in
Tanggamus Regency (km), 2022**

Kecamatan Subdistrict	Kondisi Jalan Road Condition			
	Baik Good	Sedang Moderate	Rusak Damage	Rusak Berat Severely Damage
(1)	(2)	(3)	(4)	(5)
Wonosobo	15,73	14,90	6,01	28,92
Semaka	23,94	6,89	1,95	56,38
Bandar Negeri Semuong	0,80	2,35	2,26	29,79
Kota Agung	10,77	14,03	3,07	7,02
Pematang Sawa	33,76	8,00	1,20	88,39
Kota Agung Timur	8,30	11,83	4,60	12,39
Kota Agung Barat	7,64	3,61	1,01	10,02
Pulau Panggung	26,23	13,40	6,33	45,11
Ulu Belu	8,00	4,37	3,60	132,89
Air Nanningan	43,20	8,94	4,45	46,22
Talang Padang	18,62	14,18	7,00	16,07
Sumberejo	25,66	17,41	11,02	35,88
Gisting	12,66	18,38	5,79	24,68
Gunung Alip	13,21	5,36	3,10	26,80
Pugung	14,87	23,03	6,55	66,05
Bulok	13,60	13,15	7,10	40,81
Cukuh Balak	7,50	7,30	2,08	18,60
Kelumbayan	3,85	9,30	5,95	24,66
Limau	0,70	4,20	1,50	1,75
Kelumbayan Barat	6,50	10,15	3,70	32,25
Tanggamus	295,54	210,78	88,37	744,68

Catatan/Note: ...

Sumber/Source: Dinas Pekerjaan Umum dan Perumahan Rakyat Kabupaten Tanggamus/Public Works and Public Housing Agency of Tanggamus Regency

8.2 KOMUNIKASI COMMUNICATION

Tabel 8.2.1 Jumlah Kantor Pos Pembantu Menurut Kecamatan di Kabupaten Tanggamus, 2019–2022
Number of Post Offices Subsidiaries by Subdistrict in Tanggamus Regency, 2019–2022

Kecamatan Subdistrict	2019	2020	2021	2022
(1)	(2)	(3)	(4)	(5)
Wonosobo	1	1	1	1
Semaka	–	–	–	–
Bandar Negeri Semuong	–	–	–	–
Kota Agung	1	1	1	1
Pematang Sawa	–	–	–	–
Kota Agung Timur	–	–	–	–
Kota Agung Barat	–	–	–	–
Pulau Panggung	1	1	1	1
Ulu Belu	–	–	–	–
Air Naningan	–	–	–	–
Talang Padang	1	1	1	1
Sumberejo	1	1	1	1
Gisting	1	1	1	1
Gunung Alip	–	–	–	–
Pugung	–	–	–	–
Bulok	–	–	–	–
Cukuh Balak	1	1	1	1
Kelumbayan	–	–	–	–
Limau	–	–	–	–
Kelumbayan Barat	–	–	–	–
Tanggamus	7	7	7	7

Catatan/Note: ...

Sumber/Source: Kantor Pos Kotaagung/Post Office of Kotaagung Subdistrict

Tabel
Table 8.2.2**Jumlah Menara Telekomunikasi Seluler (BTS) Menurut Kecamatan di Kabupaten Tanggamus, 2022**
Number of Base Transceiver Station (BTS) by Subdistrict in Tanggamus Regency, 2022

Kecamatan Subdistrict	Jumlah Total
(1)	(2)
Wonosobo	8
Semaka	7
Bandar Negeri Semuong	2
Kota Agung	14
Pematang Sawa	1
Kota Agung Timur	5
Kota Agung Barat	2
Pulau Panggung	6
Ulu Belu	6
Air Nanningan	1
Talang Padang	5
Sumberejo	5
Gisting	8
Gunung Alip	6
Pugung	7
Bulok	3
Cukuh Balak	2
Kelumbayan	1
Limau	-
Kelumbayan Barat	3
Tanggamus	92

Catatan/Note: ...

Sumber/Source: Dinas Komunikasi dan Informatika Kabupaten Tanggamus/Communications and Informatics Agency of Tanggamus Regency

BAB
Chapter

09

PERBANKAN, KOPERASI DAN HARGA-HARGA

BANKING, COOPERATIVE
AND PRICES



5 KPRI



1 KUD

Total
Total

71

2022

KOPERASI AKTIF
Active Cooperative



2 KOPKAR



50



KOPERASI LAINNYA
Others Cooperation

PENJELASAN TEKNIS

1. Koperasi adalah badan usaha yang beranggotakan orang-seorang atau badan hukum koperasi dengan melandaskan kegiatannya berdasarkan prinsip Koperasi sekaligus sebagai gerakan ekonomi rakyat yang berdasar atas asas kekeluargaan.
2. Koperasi Unit Desa (KUD) adalah koperasi yang anggotanya terdiri dari masyarakat pedesaan. Koperasi unit desa biasanya melakukan kegiatan usaha di dalam bidang ekonomi khususnya yang berkaitan dengan pertanian atau perikanan.
3. Koperasi Pasar (Koppas) adalah jenis koperasi yang anggotanya terdiri dari para pedagang pasar. Bentuk koperasi koperasi pasar dapat berupa koperasi simpan pinjam yang menyediakan pinjaman modal bagi para pedagang.
4. KPRI adalah koperasi yang didirikan oleh pegawai negeri sipil serta dikelola untuk kepentingan pegawai negeri sipil. Oleh karena itu, KPRI dalam kegiatannya lebih memfokuskan diri untuk mensejahterakan pegawai negeri sipil sebagai anggotanya.
5. Koperasi karyawan (KOPKAR) adalah sebuah koperasi yang berada di sebuah perusahaan tertentu. Anggota koperasi ini adalah para karyawan dari perusahaan tersebut. Tidak

TECHNICAL NOTES

1. *Cooperative is a business entity with the members of people or cooperative legal entity with activities are based on the cooperative principles as a form of public economy based on family principle.*
2. *Village Unit Cooperatives (KUD) are cooperatives whose members consist of rural communities. Village unit cooperatives usually carry out business activities in the economic field especially those related to agriculture or fisheries.*
3. *Market Cooperative (Koppas) is a type of cooperative whose members consist of market traders. The form of market cooperative cooperatives can be savings and loan cooperatives that provide capital loans to traders.*
4. *KPRI is a cooperative established by civil servants and managed for the benefit of civil servants. Therefore, KPRI in its activities is more focused on the welfare of civil servants as members.*
5. *Employee cooperative (KOPKAR) is a cooperative that is in a particular company. The members of the cooperative are the employees of the company. Unlike school cooperatives, employee*

seperti koperasi sekolah, koperasi karyawan haruslah memiliki badan hukum dan terdaftar karena para anggota dan pengurusnya sudah dewasa dan paham mengenai hukum. Biasanya koperasi yang berada di bawah suatu perusahaan ini adalah jenis koperasi jasa, namun juga tidak menutup adanya kemungkinan koperasi penjualan atau koperasi pemasaran. Koperasi jasa adalah koperasi yang menyediakan jasa simpan pinjam atau asuransi, dengan begitu para karyawan memiliki kemudahan untuk menyimpan uang atau meminjam uang jika ada kebutuhan yang mendesak.

6. Merujuk pada Undang-Undang Nomor 20 Tahun 2008 tentang Usaha Mikro, Kecil, dan Menengah, UMKM alias usaha mikro adalah usaha milik perseorangan atau badan usaha perorangan yang produktif dan memenuhi kriteria yang ditulis oleh Undang-Undang. Aset maksimal dari usaha ini adalah Rp50.000.000,00. Sedangkan, omset maksimalnya Rp300.000.000,00.
7. Beberapa kriteria usaha yang tergolong dalam UMKM:
 1. Usaha Mikro :Kriteria UMKM adalah sebuah usaha mikro yang dimiliki oleh perseorangan atau badan usaha dan juga didasarkan pada kriteria usaha mikro. Kekayaan bersih yang dimiliki atau aset minimal adalah lima puluh

cooperatives must have a legal entity and be registered because the members and management are mature and understand the law. Usually cooperatives under a company are service cooperatives, but they also do not cover the existence of sales cooperatives or marketing cooperatives. . Service cooperatives are cooperatives that provide savings and loan services or insurance, so that employees have the convenience to save money or borrow money if there is an urgent need.

6. *Referring to Law Number 20 of 2008 concerning Micro, Small and Medium Enterprises, MSMEs aka micro businesses are businesses owned by individuals or productive business entities that fulfill the criteria written by the Law. The maximum assets of this business is Rp 50,000,000. Meanwhile, the maximum turnover is IDR 300,000,000.*
7. *Some business criteria that are classified as SMEs: 1. Micro Business: MSME Criteria is a micro business owned by an individual or business entity and is also based on the criteria of a micro business. The net assets owned or minimum assets are fifty million rupiah. Meanwhile,*

juta rupiah. Sementara itu, hasil penjualan atau omzet minimal adalah tiga ratus juta rupiah.

2. Usaha Kecil :Usaha-usaha yang masuk ke dalam jenis usaha kecil adalah usaha dengan kekayaan bersih yang mencapai lima puluh juta rupiah. Ini tentu tidak termasuk dengan harga tempat untuk mendirikan usaha. Hasil penjualan atau omzet yang didapatkan oleh usaha ini setiap tahunnya adalah berkisar antara tiga ratus juta rupiah sampai dengan 2,5 miliar rupiah.

3. Usaha Menengah: Sementara itu, usaha menengah adalah usaha dengan total kekayaan bersih lima ratus juta sampai dengan sepuluh miliar rupiah. Omzet per tahunnya mulai dari dua koma lima miliar rupiah sampai dengan lima puluh miliar rupiah.

the minimum sales or turnover is three hundred million rupiah.

2. Small Business: Businesses that enter into the type of small business are businesses with a net worth of up to fifty million rupiah. This certainly does not include the price of a place to set up a business. The sales or turnover earned by this business every year is around three hundred million rupiah to 2.5 billion rupiah.

3. Medium Enterprises: Meanwhile, medium businesses are businesses with a total net worth of five hundred million to ten billion rupiah. Annual turnover starts from two point five billion rupiah to fifty billion rupiah.

ULASAN

Jumlah koperasi yang aktif di Kabupaten Tanggamus tahun 2022 mengalami penurunan dari tahun sebelumnya, jika pada tahun 2021 terdapat 97 koperasi aktif, maka pada tahun 2022 terdapat 71 koperasi yang aktif.

Jumlah koperasi berdasarkan jenisnya sebagai berikut : KUD (1 koperasi), KPRI (5 koperasi), KOPKAR (2 koperasi), KOPPAS (13 koperasi) dan lainnya (50 koperasi). Jumlah koperasi terbanyak ada di Kecamatan Gisting.

Jumlah Usaha Mikro Kecil dan Menengah di Kabupaten Tanggamus tahun 2022 menurut jenisnya sebagai berikut: usaha mikro (5.243 usaha), sedangkan usaha kecil dan menengah tidak ada. Jumlah UMKM terbanyak ada di Kecamatan Pulau Panggung (995 usaha) dengan 995 usaha mikro.

DESCRIPTION

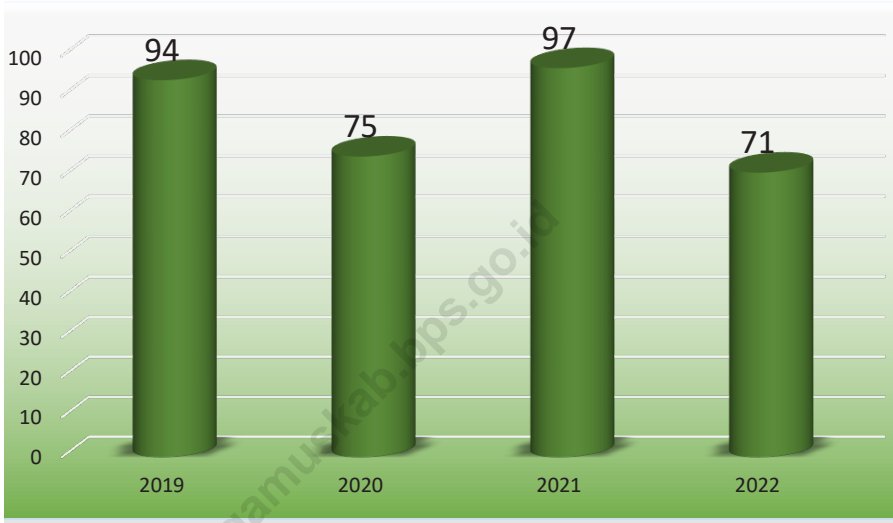
The number of active cooperatives in Tanggamus Regency in 2022 has decreased from the previous year, if in 2021 there were 97 active cooperatives, then in 2022 there would be 71 active cooperatives.

The number of cooperatives by type is as follows: KUD (2 cooperatives), KPRI (1 cooperatives), KOPKAR (cooperative), KOPPAS (0 cooperative), others (85 cooperatives). The largest number of cooperatives is in the Gisting Subdistrict.

The number of Micro Small and Medium Enterprises in Tanggamus Regency in 2022 according to its type is as follows: micro businesses (5,243 businesses), while small and medium businesses are absent. The largest number of MSMEs is in the Pulau Panggung Subdistrict (995 businesses) with 995 micro businesses.

Gambar 9.1
Figures

**Jumlah Koperasi Aktif di Kabupaten Tanggamus,
2019–2022**
*Number of Active Cooperatives in Tanggamus Regency,
2018–2022*

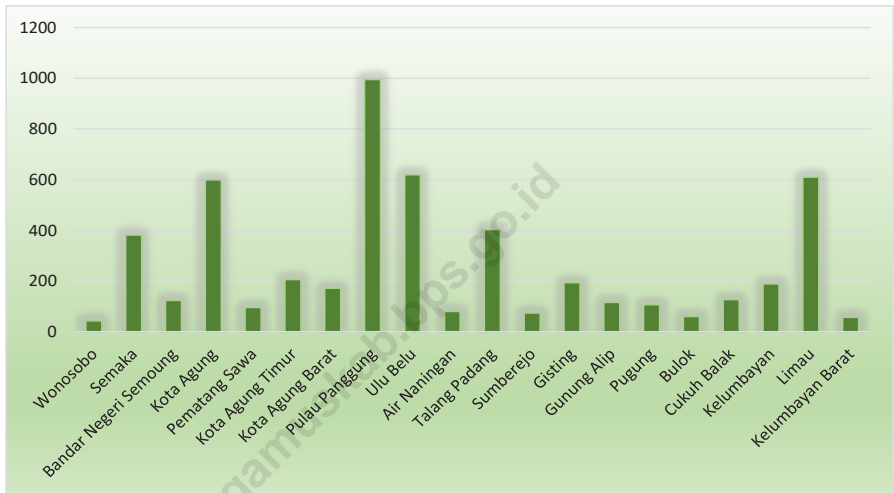


Catatan/Note: ...

Sumber/Source: Dinas Koperasi, Usaha Kecil dan Menengah Perindustrian dan Perdagangan Kabupaten Tanggamus/Cooperatives,
Small and Medium Enterprise Industry and Trade Agency of Tanggamus Regency

Gambar 9.2
Figures

Jumlah Usaha Mikro Kecil Menengah (UMKM) Menurut Kecamatan di Kabupaten Tanggamus, 2022
Number of UMKM by Subdistrict in Tanggamus Regency, 2022



Catatan/Note: ...
 Sumber/Source: Dinas Koperasi, Usaha Kecil dan Menengah Perindustrian dan Perdagangan Kabupaten Tanggamus/Cooperatives, Small and Medium Enterprise Industry and Trade Agency of Tanggamus Regency

Tabel 9.1
Table

Jumlah Koperasi Aktif Menurut Kecamatan di Kabupaten Tanggamus, 2019–2022
Number of Active Cooperatives by Subdistrict in Tanggamus Regency, 2019–2022

Kecamatan Subdistrict	2019	2020	2021	2022
(1)	(2)	(3)	(4)	(5)
Wonosobo	2	1	2	1
Semaka	3	3	4	3
Bandar Negeri Semuong	2	2	3	1
Kota Agung	13	10	10	6
Pematang Sawa	1	1	3	3
Kota Agung Timur	11	9	11	7
Kota Agung Barat	3	3	3	4
Pulau Panggung	1	–	–	1
Ulu Belu	9	6	8	7
Air Nanningan	5	3	6	4
Talang Padang	7	6	8	7
Sumberejo	8	8	9	4
Gisting	15	15	17	15
Gunung Alip	4	2	4	2
Pugung	1	–	1	1
Bulok	1	1	1	–
Cukuh Balak	2	2	2	1
Kelumbayan	1	–	–	–
Limau	1	1	5	4
Kelumbayan Barat	2	2	–	–
Tanggamus	94	75	97	71

Catatan/Note: ...

Sumber/Source: Dinas Koperasi, Usaha Kecil dan Menengah Perindustrian dan Perdagangan Kabupaten Tanggamus/Cooperatives, Small and Medium Enterprise Industry and Trade Agency of Tanggamus Regency

Tabel
Table 9.2**Jumlah Koperasi Menurut Jenis Koperasi dan Kecamatan di Kabupaten Tanggamus, 2022**
Number of Cooperatives by Kind of Cooperative and Subdistrict in Tanggamus Regency, 2022

Kecamatan Subdistrict	Jenis Koperasi/ Kind of Cooperative					Jumlah Total
	KUD	KPRI	KOPKAR	KOPPAS	Lainnya Other	
(1)	(2)	(3)	(4)	(5)	(6)	(7)
Wonosobo	–	–	–	–	1	1
Semaka	–	–	–	3	–	3
Bandar Negeri Semuong	–	–	–	1	–	1
Kota Agung	1	–	1	–	4	6
Pematang Sawa	–	–	–	–	3	3
Kota Agung Timur	–	3	–	–	4	7
Kota Agung Barat	–	–	–	2	2	4
Pulau Panggung	–	–	–	1	–	1
Ulu Belu	–	–	1	2	4	7
Air Naningan	–	–	–	3	1	4
Talang Padang	–	1	–	1	5	7
Sumberejo	–	1	–	–	3	4
Gisting	–	–	–	–	15	15
Gunung Alip	–	–	–	–	2	2
Pugung	–	–	–	–	1	1
Bulok	–	–	–	–	–	–
Cukuh Balak	–	–	–	–	1	1
Kelumbayan	–	–	–	–	–	–
Limau	–	–	–	–	4	4
Kelumbayan Barat	–	–	–	–	–	–
Tanggamus	1	5	2	13	50	71

Catatan/Note: ...

Sumber/Source: Dinas Koperasi, Usaha Kecil dan Menengah Perindustrian dan Perdagangan Kabupaten Tanggamus/Cooperatives, Small and Medium Enterprise Industry and Trade Agency of Tanggamus Regency

Tabel
Table 9.3**Jumlah Usaha Mikro Kecil Menengah (UMKM) Menurut Kecamatan dan Jenis UMKM di Kabupaten Tanggamus, 2022****Number of UMKM by Subdistrict and Kind of UMKM in Tanggamus Regency, 2022**

Kecamatan Subdistrict	Jenis UMKM Kind of UMKM			Jumlah Total
	Mikro Micro	Kecil Small	Menengah Medium	
(1)	(2)	(3)	(4)	(7)
Wonosobo	42	–	–	42
Semaka	382	–	–	382
Bandar Negeri Semuong	123	–	–	123
Kota Agung	598	–	–	598
Pematang Sawa	96	–	–	96
Kota Agung Timur	206	–	–	206
Kota Agung Barat	171	–	–	171
Pulau Panggung	995	–	–	995
Ulu Belu	619	–	–	619
Air Naningan	80	–	–	80
Talang Padang	403	–	–	403
Sumberejo	74	–	–	74
Gisting	194	–	–	194
Gunung Alip	115	–	–	115
Pugung	106	–	–	106
Bulok	59	–	–	59
Cukuh Balak	126	–	–	126
Kelumbayan	188	–	–	188
Limau	609	–	–	609
Kelumbayan Barat	57	–	–	57
Tanggamus	5 243	–	–	5 243

Catatan/Note: ...

Sumber/Source: Dinas Koperasi, Usaha Kecil dan Menengah Perindustrian dan Perdagangan Kabupaten Tanggamus/Cooperatives, Small and Medium Enterprise Industry and Trade Agency of Tanggamus Regency

2022

Persentase Pengeluaran

Percentage of Expenditure



*berdasarkan per kapita sebulan
by monthly per capita



PENJELASAN TEKNIS

1. Pengeluaran rata-rata per kapita adalah biaya yang dikeluarkan untuk konsumsi semua anggota rumah tangga selama sebulan baik yang berasal dari pembelian, pemberian maupun produksi sendiri dibagi dengan banyaknya anggota rumah tangga dalam rumah tangga tersebut.. Konsumsi rumah tangga dibedakan atas konsumsi makanan maupun bukan makanan tanpa memperhatikan asal barang dan terbatas pada pengeluaran untuk kebutuhan rumah tangga saja, tidak termasuk konsumsi/pengeluaran untuk keperluan usaha atau yang diberikan kepada pihak lain. Pengeluaran untuk konsumsi makanan dihitung selama seminggu yang lalu, sedangkan untuk bukan makanan dihitung selama sebulan dan 12 bulan yang lalu. Baik konsumsi makanan maupun bukan makanan selanjutnya dikonversikan ke dalam pengeluaran rata-rata sebulan. Angka-angka konsumsi/pengeluaran rata-rata per kapita yang disajikan dalam publikasi ini diperoleh dari hasil bagi jumlah konsumsi seluruh rumah tangga (baik mengkonsumsi makanan maupun tidak) terhadap jumlah penduduk.
2. Persentase Rata-rata Pengeluaran per Kapita Menurut Kelompok

TECHNICAL NOTES

1. *Average per capita monthly expenditure of a household is obtained by dividing the number of household members into total consumption expenses of the household. Household consumption, distinguished between food and non-food, is limited to goods and services used for household purposes, omitting those purchased for business or to be given away, despite their source or origin. The reference period for food consumption is one week, and for non-food consumption is one year before enumeration. Both food and non-food consumption are tabulated monthly for which purpose conversion may be required. Quantity consumed, or expenditure from there per capita per month is obtained by dividing total consumption (or expenditure) of all households over total number of persons corresponding to the area of aggregation.*
2. *Percentage of Average Expenditure per Capita by Commodity Group*

Komoditi merupakan persentase rata-rata pengeluaran perkapita menurut kelompok komoditi yaitu rata-rata pengeluaran perkapita menurut kelompok makanan dibagi rata-rata total pengeluaran perkapita dikali seratus persen. Rumusnya Rata-rata Pengeluaran per Kapita Menurut Komoditi = Rata-rata Pengeluaran per Kapita Menurut Kelompok Komoditi / Rata-rata Total Pengeluaran per Kapita X 100%. Kegunaannya untuk melihat pola pengeluaran penduduk yang dapat digunakan untuk menilai tingkat kesejahteraan sebagai dasar pengambilan kebijakan oleh pemerintah

is the percentage of average per capita expenditure by commodity, which is the average per capita expenditure by food group divided by the average total per capita expenditure multiplied by one hundred percent. The formula is Average Expenditure per Capita by Commodity = Average Expenditure per Capita by Commodity Group / Average Total Expenditures per Capita X 100%. Its purpose is to look at population expenditure patterns that can be used to assess the level of welfare as a basis for government policy making

ULASAN

Rata-rata pengeluaran per kapita menurut komoditi di kabupaten tanggamus 2022, untuk komoditi makanan (507.751 rupiah) pengeluaran tersebut meningkat dari tahun sebelumnya yaitu 458.446 rupiah. Untuk komoditi bukan makanan (341.422 rupiah) menurun dari tahun sebelumnya yaitu 350.398 rupiah. Secara keseluruhan rata-rata pengeluaran per kapita untuk tahun 2022 (849.173 rupiah), dan tahun 2021 (808.844 rupiah).

Persentase pengeluaran komoditi makanan pada tahun 2022 lebih tinggi dibandingkan pengeluaran untuk komoditi bukan makanan. Presentase tertinggi pada komoditi makanan ada pada komoditi makanan dan minuman jadi yang mencapai 13,52 persen, sedangkan untuk komoditi bukan makanan ada pada komoditi perumahan dan fasilitas rumah tangga yang mencapai 20,29 persen.

Berdasarkan pada golongan pengeluaran, diperkirakan penduduk di Kabupaten Tanggamus pada tahun 2022, paling banyak ada pada golongan dengan pengeluaran <750.000 rupiah dengan 53,54 persen. Sedangkan pada tahun 2021, paling banyak penduduk ada pada golongan pengeluaran <750.000 rupiah yakni 56,52 persen.

DESCRIPTION

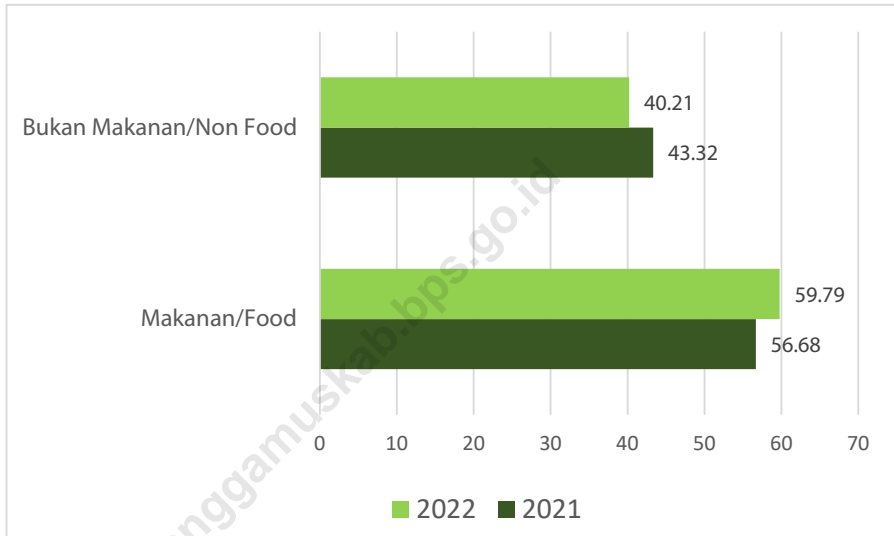
The average expenditure per capita by commodity in 2022 Tanggamus district, for food commodities (507.751 rupiahs) this expenditure increased from the previous year which was 458.446 rupiahs. Non-food commodities (341.422 rupiah) fell from the previous year which was 350.398 rupiah. Overall average per capita expenditure for 2022 (849.173 rupiah), and 2021 (808.844 rupiah).

The percentage of expenditure on food commodities in 2022 is higher than expenditure on non-food commodities. The highest percentage of food commodities is in food and beverage commodities which reach 13.52 percent, while for non-food commodities there are in housing commodities and household facilities which reach 20.29 percent.

Based on expenditure groups, it is estimated that residents in Tanggamus Regency in 2022, most will be in groups with spending <750,000 rupiah with 53.54 percent. Whereas in 2021, the most population was in the expenditure group of <750,000 rupiahs, namely 56.52 percent.

Gambar 10.1
Figures

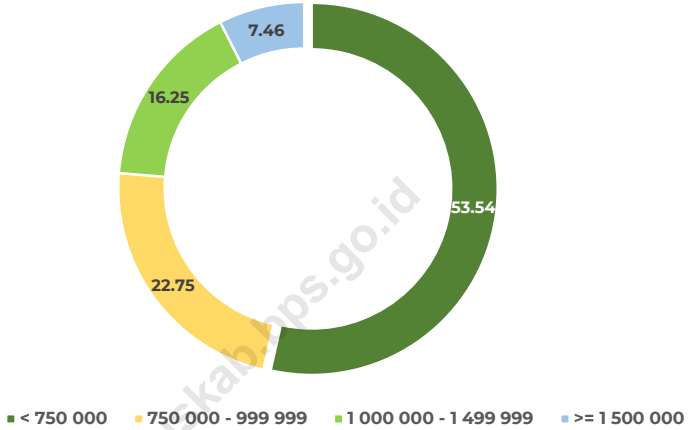
Persentase Pengeluaran Makanan dan Bukan Makanan per Kapita Sebulan di Kabupaten Tanggamus, 2021 dan 2022
Percentage of Food and Non Food Monthly Expenditure per Capita by Commodity Group in Tanggamus Regency, 2021 and 2022



Catatan/Note:
Sumber/Source: BPS, Survei Sosial Ekonomi Nasional (Susenas) Maret/BPS-Statistics Indonesia, National Socioeconomic Survey March

Gambar 10.2
Figures

Persentase Penduduk Menurut Golongan Pengeluaran Per Kapita Sebulan di Kabupaten Tanggamus, 2022
Percentage of Population by Per Capita Spending Group a Month in Tanggamus Regency, 2022



Catatan/Note: ...

Sumber/Source: BPS, Survei Sosial Ekonomi Nasional (Susenas) Maret/BPS-Statistics Indonesia, National Socioeconomic Survey March

Tabel
Table 10.1

Rata-rata Pengeluaran per Kapita Sebulan Menurut Kelompok Komoditas (rupiah) di Kabupaten Tanggamus, 2021 dan 2022
Monthly Average Expenditure per Capita by Commodity Group (rupiahs) in Tanggamus Regency, 2021 and 2022

Kelompok Komoditas/Commodity Group	2021	2022
(1)	(2)	(3)
Makanan/Food		
Padi-padian/Cereals	69 219	70 732
Umbi-umbian/Tubers	4 227	4 246
Ikan/udang/cumi/kerang/Fish/shrimp/common squid/shells	33 670	40 022
Daging/Meat	11 974	15 544
Telur dan susu/Eggs and milk	22 555	25 015
Sayur-sayuran/Vegetables	54 314	55 089
Kacang-kacangan/Legumes	11 593	13 553
Buah-buahan/Fruits	12 339	16 982
Minyak dan kelapa/Oil and coconut	15 524	23 682
Bahan minuman/Beverage stuffs	17 743	19 657
Bumbu-bumbuan/Spices	10 780	13 042
Konsumsi lainnya/Miscellaneous food items	8 798	9 882
Makanan dan minuman jadi/Prepared food and beverages	102 749	114 818
Rokok/Cigarettes	82 961	85 486
Jumlah makanan/Total food	458 446	507 751
Bukan makanan/Non-food		
Perumahan dan fasilitas rumah tangga/Housing and household facilities	171 381	172 279
Aneka barang dan jasa/Goods and services	75 994	70 229
Pakaian, alas kaki, dan tutup kepala/Clothing, footwear, and headgear	25 248	25 486
Barang tahan lama/Durable goods	39 670	25 492
Pajak, pungutan, dan asuransi/Taxes and insurance	31 747	39 975
Keperluan pesta dan upacara/kenduri/Parties and ceremonies	6 358	7 961
Jumlah bukan makanan/Total non-food	350 398	341 422
Jumlah/Total	808 844	849 173

Catatan/Note: ...

Sumber/Source: BPS, Survei Sosial Ekonomi Nasional (Susenas) Maret/BPS-Statistics Indonesia, National Socioeconomic Survey March

Tabel
Table 10.2

Persentase Pengeluaran per Kapita Sebulan Menurut Kelompok Komoditas di Kabupaten Tanggamus, 2021 dan 2022
Percentage of Monthly Expenditure per Capita by Commodity Group in Tanggamus Regency, 2021 and 2022

Kelompok Komoditas/Commodity Group	2021	2022
(1)	(2)	(3)
Makanan/Food		
Padi-padian/ <i>Cereals</i>	8,56	8,33
Umbi-umbian/ <i>Tubers</i>	0,52	0,50
Ikan/udang/cumi/kerang/ <i>Fish/shrimp/common squid/shells</i>	4,16	4,71
Daging/ <i>Meat</i>	1,48	1,83
Telur dan susu/ <i>Eggs and milk</i>	2,79	2,95
Sayur-sayuran/ <i>Vegetables</i>	6,72	6,49
Kacang-kacangan/ <i>Legumes</i>	1,43	1,60
Buah-buahan/ <i>Fruits</i>	1,53	2,00
Minyak dan kelapa/ <i>Oil and coconut</i>	1,92	2,79
Bahan minuman/ <i>Beverage stuffs</i>	2,19	2,31
Bumbu-bumbuan/ <i>Spices</i>	1,33	1,54
Konsumsi lainnya/ <i>Miscellaneous food items</i>	1,09	1,16
Makanan dan minuman jadi/ <i>Prepared food and beverages</i>	12,70	13,52
Rokok/ <i>Cigarettes</i>	10,26	10,07
Jumlah makanan/Total food	56,68	59,79
Bukan makanan/Non-food		
Perumahan dan fasilitas rumah tangga/ <i>Housing and household facilities</i>	21,19	20,29
Aneka barang dan jasa/ <i>Goods and services</i>	9,40	8,27
Pakaian, alas kaki, dan tutup kepala/ <i>Clothing, footwear, and headgear</i>	3,12	3,00
Barang tahan lama/ <i>Durable goods</i>	4,90	3,00
Pajak, pungutan, dan asuransi/ <i>Taxes and insurance</i>	3,92	4,71
Keperluan pesta dan upacara/kenduri/ <i>Parties and ceremonies</i>	0,79	0,94
Jumlah bukan makanan/Total non-food	43,32	40,21
Jumlah/Total	100,00	100,00

Catatan/Note: ...

Sumber/Source: BPS, Survei Sosial Ekonomi Nasional (Susenas) Maret/BPS-Statistics Indonesia, National Socioeconomic Survey March

Tabel
Table 10.3**Persentase Penduduk Menurut Golongan Pengeluaran Per Kapita Sebulan di Kabupaten Tanggamus, 2022**
Percentage of Population by Class of Monthly Expenditure per Capita in Tanggamus Regency, 2022

Golongan Pengeluaran Per Kapita Sebulan (rupiah) <i>Class of Monthly Expenditure per Capita (rupiahs)</i>	Persentase Penduduk <i>Percentage of Population</i>
(1)	(2)
<750 000	53,54
750 000–999 999	22,75
1 000 000–1 499 999	16,25
> 1 500 000	7,46
Jumlah/Total	100,00

Catatan/Note: ...

Sumber/Source: BPS, Survei Sosial Ekonomi Nasional (Susenas) Maret/BPS-Statistics Indonesia, National Socioeconomic Survey March

BAB
Chapter

11

PERDAGANGAN

TRADE

44

Ruko



52

PASAR/ Market

2.210

LOS



2022

PENJELASAN TEKNIS**TECHNICAL NOTES**

1. Pasar tradisional/Pasar rakyat adalah pasar yang dibangun dan dikelola oleh Pemerintah, Pemerintah Daerah, Swasta, BUMN dan BUMD termasuk kerjasama dengan swasta dengan tempat usaha berupa toko, kios, los dan tenda yang dimiliki/dikelola oleh pedagang kecil, menengah, swadaya masyarakat atau koperasi dengan usaha kecil, modal kecil dan dengan proses jual beli dagangan melalui tawar menawar. Kebanyakan menjual kebutuhan sehari-hari seperti bahan makanan berupa ikan, buah, sayur-sayuran, telur, daging, kain, pakaian, kue-kue, dan lain-lain. Pasar seperti ini masih banyak ditemukan di Indonesia, dan umumnya terletak dekat kawasan perumahan agar memudahkan pembeli untuk mencapai pasar. Pasar yang dicakup pada kegiatan ini adalah pasar yang dikelola oleh pemerintah atau swasta. Lokasi pasar tersebut memang disediakan untuk kegiatan pasar. Contoh yang tidak termasuk cakupan pasar adalah pasar kaget, pasar yang ada di fasilitas umum, pasar malam.
 2. Pasar diklasifikasikan atas 4 (empat) tipe (Permendag No. 37/MDAG/PER/5/2017), yaitu:
 - i. Tipe A :Pasar dengan
1. *Traditional market / People's market is a market developed and managed by the Government, Regional Government, Private, BUMN and BUMD including cooperation with the private sector with business premises in the form of shops, kiosks, booths and tents owned / managed by small, medium, non-governmental traders or cooperatives with small businesses, small capital and with the process of buying and selling merchandise through bargaining. Most sell daily necessities such as food in the form of fish, fruit, vegetables, eggs, meat, cloth, clothing, cakes, and others. Markets like this are still commonly found in Indonesia, and are generally located near residential areas to make it easier for buyers to reach the market. The markets covered in this activity are markets managed by the government or the private sector. The location of the market is indeed provided for market activities. Examples that do not include market coverage are shocked markets, markets in public facilities, night markets.*
 2. *The market is classified into 4 (four) types (Permendag No. 37 / MDAG / PER / 5/2017), namely: i. Type A: A market with daily market*

- operasional pasar harian, jumlah kapasitas pedagang paling sedikit 400 orang, dan/atau luas lahan paling sedikit 5.000 m².
- ii. Tipe B :Pasar dengan operasional pasar paling sedikit 3 hari dalam 1 minggu, jumlah kapasitas pedagang paling sedikit 275 orang, dan/atau luas lahan paling sedikit 4.000 m².
- iii. Tipe C: Pasar dengan operasional pasar paling sedikit 2 kali dalam 1 minggu, jumlah kapasitas pedagang paling sedikit 200 orang, dan/atau luas lahan paling sedikit 3.000 m².
- iv. Tipe D : Pasar dengan operasional pasar paling sedikit 1 kali dalam 1 minggu, jumlah kapasitas pedagang paling sedikit 100 orang, dan/atau luas lahan paling sedikit 2.000 m².
3. Toko adalah bangunan yang digunakan sebagai tempat berusaha, tempat menjual barang dan jasa yang menghasilkan pendapatan bagi pemiliknya. Pengertian toko itu sendiri adalah salah satu public space yang dipergunakan sebagai tempat berbisnis yang sifatnya sendiri adalah sebagai aktifitas memajang, menyimpan dan menjual, juga sebagai area pertemuan antara pengusaha dengan konsumen yang mampu membuat keuntungan bagi pengelola maupun pemiliknya.
4. Kiosk adalah bangunan permanen di area pasar yang beratap dan operations, a total capacity of traders of at least 400 people, and / or a land area of at least 5,000 m².
- ii. Type B: A market with a market operation of at least 3 days a week, a total merchant capacity of at least 275 people, and / or a land area of at least 4,000 m².
- iii. Type C: A market with a market operation of at least 2 times a week, a total merchant capacity of at least 200 people, and / or a land area of at least 3,000 m².
- iv. Type D: A market with a market operation of at least once a week, a total trader capacity of at least 100 people, and / or a land area of at least 2,000 m².
3. A shop is a building used as a place of business, a place to sell goods and services that generate income for the owner. Understanding the store itself is one of the public spaces that are used as a place of business that is in its own nature as an activity of displaying, storing and selling, as well as a meeting area between entrepreneurs and consumers who are able to make profits for managers and owners.
4. Kiosk is a permanent building in a covered market area and separated from one another by separating

dipisahkan satu dengan yang lainnya dengan pemisah mulai dari lantai sampai dengan langit-langit yang dipergunakan untuk usaha berjualan.

5. Warung memiliki arti yaitu bangunan yang digunakan sebagai tempat berjualan makanan dan minuman.
6. Pedagang besar adalah pengusaha/pedagang yang menjual barang dalam jumlah besar untuk setiap jenis barang yang diperdagangkan.
7. Pedagang menengah adalah pedagang yang membeli barang dagangan dalam jumlah besar dan menjualnya kembali kepada para pedagang kecil dalam jumlah sedang atau kecil.
8. Pedagang kecil atau retailer adalah pedagang yang membeli barang dagangan dalam jumlah sedang dan menjualnya kembali kepada konsumen akhir.

from floor to ceiling which is used for business selling.

5. *The stall has a meaning that is the building used as a place to sell food and drinks.*
6. *Large traders are entrepreneurs / traders who sell goods in large quantities for each type of goods traded.*
7. *Medium traders are traders who buy merchandise in large quantities and sell it back to small or medium quantity traders.*
8. *Small traders or retailers are traders who buy merchandise in moderation and sell it back to the final consumer.*

ULASAN

Jumlah sarana perdagangan di Kabupaten Tanggamus pada tahun 2022 terdapat 52 pasar, 44 ruko, 2.210 los, dan 2.216 dasaran.

Jumlah pedagang di Kabupaten Tanggamus tahun 2022 berdasarkan jenisnya, terdapat 2.580 pedagang Besar, 1.010 pedagang sedang, dan 1.397 pedagang kecil. Jumlah pedagang terbanyak ada di Kecamatan Kotaagung dengan jumlah 963 pedagang yang terdiri 963 pedagang besar.

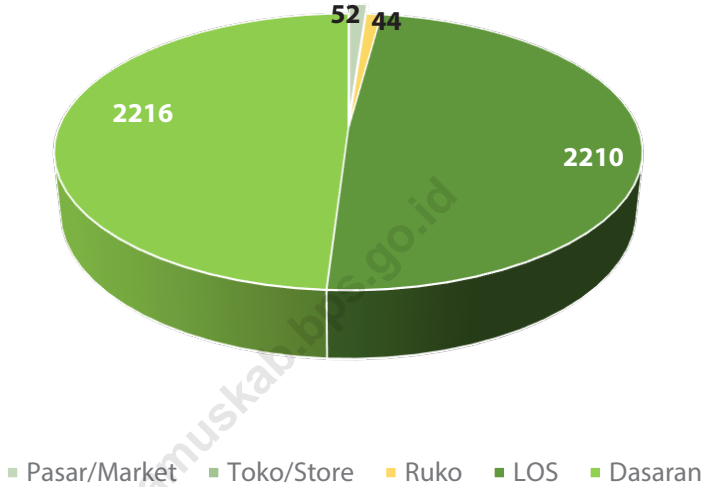
DESCRIPTION

The number of trading facilities in Tanggamus Regency in 2022 there are 52 markets , 44 shops, 2,210 stall, and 2,216 street vendor

the number of traders in Tanggamus Regency in 2022 based on their type, there are 2,580 large traders, 1,010 medium traders, and 1,397 small traders. The highest number of traders is in Kotaagung District with a total of 963 traders consisting of 963 wholesalers.

Gambar 11.1
Figures

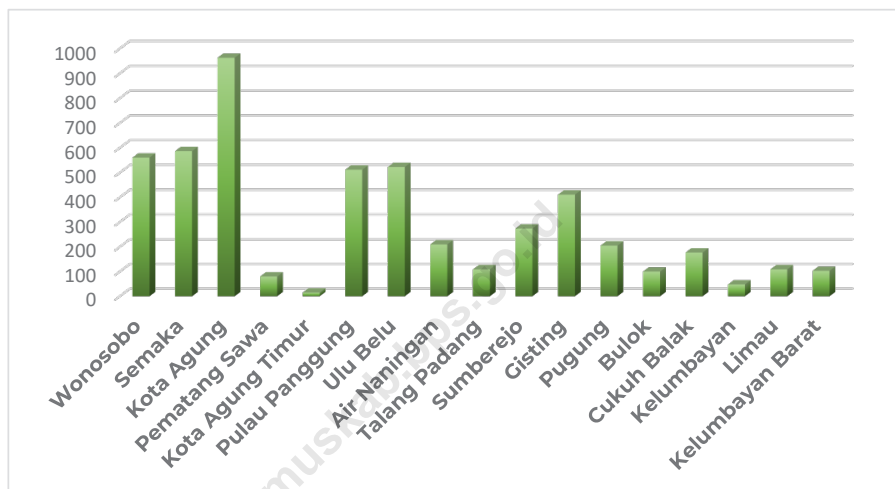
**Persentase Sarana Perdagangan di Kabupaten
Tanggamus, 2022**
Percentage Facilities in Tanggamus Regency, 2022



Catatan/Note: -
 Sumber/Source: Dinas Koperasi, Usaha Kecil dan Menengah Perindustrian dan Perdagangan Kabupaten Tanggamus/Cooperatives,
 Small and Medium Enterprise Industry and Trade Agency of Tanggamus Regency

Gambar 11.2
Figures

Jumlah Pedagang Besar, Pedagang Menengah, dan Pedagang Kecil di Kabupaten Tanggamus, 2022
Number of Wholesaler, Medium Trader, and Small Trader in Tanggamus Regency, 2022



Catatan/Note: –

Sumber/Source: Dinas Koperasi, Usaha Kecil dan Menengah Perindustrian dan Perdagangan Kabupaten Tanggamus/Cooperatives, Small and Medium Enterprise Industry and Trade Agency of Tanggamus Regency

Tabel
Table 11.1

**Jumlah Sarana Perdagangan Menurut Jenisnya di
Kabupaten Tanggamus, 2021 dan 2022**
**Number of Trading Facilities by Type of Facility in
Tanggamus Regency, 2021 and 2022**

Jenis Sarana Perdagangan <i>Type of Trading Facilities</i>	2021	2022
(1)	(2)	(3)
Pasar/Market	49	52
Toko/Store	–	–
Ruko	44	44
LOS	2 210	2 210
Dasaran	2 216	2 216
Jumlah/Total	4 519	4 522

Catatan/Note: –

Sumber/Source: Dinas Koperasi, Usaha Kecil dan Menengah Perindustrian dan Perdagangan Kabupaten Tanggamus/Cooperatives, Small and Medium Enterprise Industry and Trade Agency of Tanggamus Regency

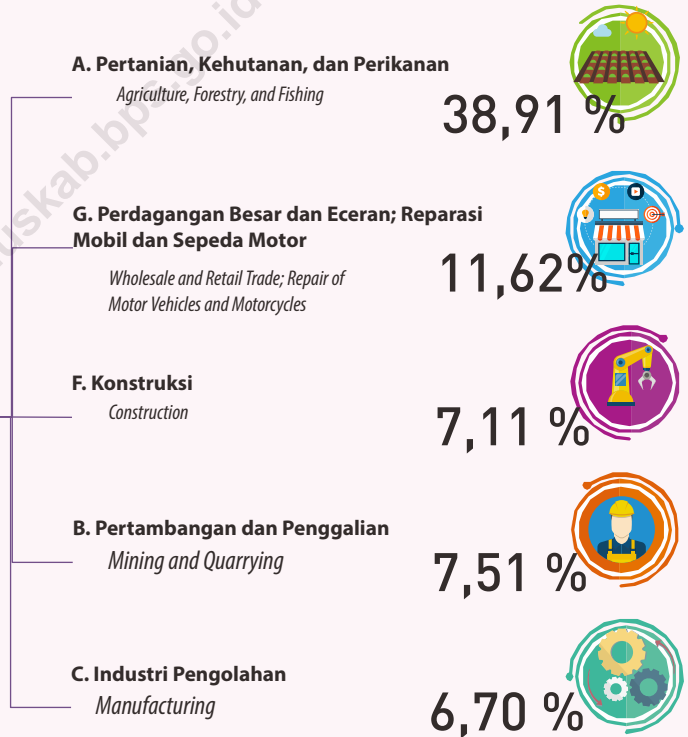
Tabel
Table 11.2**Jumlah Pedagang Besar, Pedagang Menengah, dan Pedagang Kecil Menurut Kecamatan di Kabupaten Tanggamus, 2022**
Number of Wholesaler, Medium Trader, and Small Trader by Subdistrict in Tanggamus Regency, 2022

Kecamatan Subdistrict	Pedagang Besar Wholesaler	Pedagang Menengah Medium Trader	Pedagang Kecil Small Trader
(1)	(2)	(3)	(4)
Wonosobo	455	106	-
Semaka	299	125	163
Bandar Negeri Semuong	-	-	-
Kota Agung	963	-	-
Pematang Sawa	-	-	80
Kota Agung Timur	-	-	15
Kota Agung Barat	-	-	-
Pulau Panggung	252	115	145
Ulu Belu	200	-	323
Air Nanningan	-	-	210
Talang Padang	-	109	-
Sumberejo	-	108	166
Gisting	411	-	-
Gunung Alip	-	-	-
Pugung	-	135	70
Bulok	-	100	-
Cukuh Balak	-	-	177
Kelumbayan	-	-	48
Limau	-	109	-
Kelumbayan Barat	-	103	-
Tanggamus	2 580	1 010	1 397

Sumber/Source: Dinas Koperasi, Usaha Kecil dan Menengah Perindustrian dan Perdagangan Kabupaten Tanggamus/Cooperatives, Small and Medium Enterprise Industry and Trade Agency of Tanggamus Regency

Distribusi Persentase PDRB Lapangan Usaha Menurut Harga Berlaku | 2022

GRDP Distribution at Current Price by Industry



PENJELASAN TEKNIS**TECHNICAL NOTES**

1. Penghitungan statistik neraca nasional mengikuti buku petunjuk yang diterbitkan oleh Perserikatan Bangsa Bangsa (PBB) dikenal sebagai Sistem Neraca Nasional (SNN). SNN adalah rekomendasi internasional tentang bagaimana menyusun ukuran aktivitas ekonomi yang sesuai dengan standar neraca baku yang didasarkan pada prinsip-prinsip ekonomi. Rekomendasi yang dimaksud dinyatakan dalam sekumpulan konsep, definisi, klasifikasi, dan aturan neraca yang disepakati secara internasional dalam mengukur indikator tertentu seperti Produk Domestik Bruto (PDB). Salah satu bentuk adaptasi pencatatan statistik nasional adalah melakukan perubahan tahun dasar PDB Indonesia dari tahun 2000 ke 2010. Perubahan tahun dasar PDB dilakukan seiring dengan mengadopsi rekomendasi PBB yang tertuang dalam Sistem Neraca Nasional 2008 (SNA 2008).
2. Produk Domestik Bruto pada tingkat nasional serta Produk Domestik Regional Bruto (PDRB) pada tingkat regional (provinsi) menggambarkan kemampuan suatu wilayah untuk menciptakan nilai tambah pada suatu waktu tertentu. Untuk menyusun PDB maupun PDRB digunakan 2

1. *The method used to estimate national accounts statistics is based on the standard guidelines formed by United Nation known as System of National Accounts (SNA). SNA is the internationally agreed standard set of recommendations on how to compile measures of economic activity in accordance with strict accounting conventions based on economic principles. The recommendations are expressed in term of a set of concepts, definitions, classifications and accounting rules that comprise the internationally agreed standard for measuring indicators such as Gross Domestic Product (GDP). One of the improvement in the national statistical system is to rebase GDP form base year 2000 to 2010 in order to capture current economic condition. It is in line with the United Nations (UN) recommendation on 2008 SNA.*
2. *The basic measure of the value added arising from economic activity is known as Gross Domestic Product at the national level and Gross Regional Domestic Product (GRDP) at the regional level (provinces/regencies/municipalities). To compile these statistics, two approaches*

pendekatan, yaitu lapangan usaha dan pengeluaran. Keduanya menyajikan komposisi data nilai tambah dirinci menurut sumber kegiatan ekonomi (lapangan usaha) dan menurut komponen penggunaannya. PDB maupun PDRB dari sisi lapangan usaha merupakan penjumlahan seluruh komponen nilai tambah bruto yang mampu diciptakan oleh sektor-sektor ekonomi atas berbagai aktivitas produksinya. Sedangkan dari sisi pengeluaran menjelaskan tentang penggunaan dari nilai tambah tersebut.

3. PDB menurut lapangan usaha mengalami perubahan klasifikasi dari 9 lapangan usaha menjadi 17 lapangan usaha. PDB menurut lapangan usaha dirinci menurut total nilai tambah dari seluruh sektor ekonomi yang mencakup lapangan usaha Pertanian, Kehutanan, dan Perikanan; Pertambangan dan Penggalian; Industri Pengolahan; Pengadaan Listrik dan Gas; Pengadaan Air, Pengelolaan Sampah, Limbah dan Daur Ulang; Konstruksi; Perdagangan Besar dan Eceran, Reparasi Mobil dan Sepeda Motor; Transportasi dan Pergudangan; Penyediaan Akomodasi dan Makan Minum; Informasi dan Komunikasi; Jasa Keuangan dan Asuransi; Real Estat; Jasa Perusahaan; Administrasi Pemerintahan, Pertahanan

have been used, i.e. "production approach" and "expenditure approach". The first approach is to measure value added produced by various kinds of economic activities, while the second approach is to measure final uses of the country's output. In other words, GDP/GRDP is the sum of total value added produced by all economic industries (activities) and the way of using it.

3. *GDP by industry classification changes from 9 sectors to 17 industries. GDP by industry is classified by types of economic activities such as Agriculture, Forestry and Fishing; Mining and Quarrying; Manufacturing; Electricity and Gas; Water supply, Sewerage, Waste Management and Remediation Activities; Construction; Wholesale and Retail Trade; Repair of Motor Vehicles and Motorcycles; Transportation and Storage; Accommodation and Food Service Activities; Information and Communication; Financial and Insurance Activities; Real Estate Activities; Business Activities; Public Administration; Defence and Compulsory Social Security; Education; Human Health and Social Work Activities; and Other Services Activities.*

- dan Jaminan Sosial Wajib; Jasa Pendidikan; Jasa Kesehatan dan Kegiatan Sosial; dan Jasa lainnya.
4. PDRB menurut pengeluaran mengalami perubahan klasifikasi dimana pengeluaran konsumsi Lembaga Non Profit yang Melayani Rumah Tangga (LNPR) yang sebelumnya termasuk bagian dari pengeluaran konsumsi rumah tangga menjadi komponen terpisah. Sehingga klasifikasi PDB menurut pengeluaran dirinci menjadi 7 komponen yaitu komponen pengeluaran konsumsi rumah tangga, pengeluaran konsumsi LNPR, pengeluaran konsumsi pemerintah, pembentukan modal tetap bruto, perubahan inventori, ekspor barang dan jasa, dan impor barang dan jasa.
 5. Pengeluaran konsumsi rumah tangga mencakup berbagai pengeluaran konsumsi akhir rumah tangga atas barang dan jasa untuk memenuhi kebutuhan individu ataupun kelompok secara langsung. Pengeluaran rumah tangga di sini mencakup makanan dan minuman selain restoran; pakaian, alas kaki dan jasa perawatannya; perumahan dan perlengkapan rumah tangga; kesehatan dan pendidikan; transportasi dan komunikasi; restoran dan hotel serta lainnya.
 6. Pengeluaran Konsumsi Pemerintah terdiri dari Pengeluaran Konsumsi Individu
4. *GDP by expenditure classification changes where consumption expenditure Non-profit Institutions Serving Households (NPISH) previously included as part of household consumption expenditure is taken out into separate component. So that, GDP by type of expenditures is classified into: household consumption expenditure, NPISH consumption expenditure, government consumption expenditure, gross fixed capital formation, changes in inventories, exports of goods and services, and imports of goods and services.*
 5. *Household consumption expenditures consist of expenditures incurred by households, which are used for both individual or collective needs. Household consumptions are classified into food and beverages other than restaurants; clothing, footwear, and related maintenance services; housing and household equipment; health and education; transport and communication; restaurants and hotels; and others.*
 6. *Government consumption expenditure consists of Individual Consumption Expenditure*

dan Pengeluaran Konsumsi Kolektif. Barang dan jasa individu merupakan barang dan jasa privat, dimana ciri-ciri barang privat adalah a) Scarcity, yaitu ada kelangkaan/keterbatasan dalam jumlah; b) Excludable consumption, yaitu konsumsi suatu barang dapat dibatasi hanya pada mereka yang memenuhi persyaratan tertentu (biasanya harga); c) Rivalrous competition, yaitu konsumsi oleh satu konsumen akan mengurangi atau menghilangkan kesempatan pihak lain untuk melakukan hal serupa. Contoh barang dan jasa yang dihasilkan pemerintah dan tergolong sebagai barang dan jasa individu adalah jasa pelayanan kesehatan pemerintah di rumah sakit/puskesmas dan jasa pendidikan di sekolah/universitas negeri. Sedangkan barang dan jasa kolektif ekuivalen dengan barang publik yang memiliki ciri a) Non rivalry, yaitu penggunaan satu konsumen terhadap suatu barang tidak mengurangi kesempatan konsumen lain untuk juga mengkonsumsi barang tersebut; b) Non excludable, yaitu apabila suatu barang publik tersedia, maka tidak ada yang dapat menghalangi siapapun untuk memperoleh manfaat dari barang tersebut atau dengan kata lain setiap orang memiliki akses ke barang tersebut. Contoh barang dan jasa yang dihasilkan

and Collective Consumption Expenditure. Individual goods and services are private goods and services, which the characteristics of private goods is a) Scarcity, that there is a scarcity/limited in number; b) Excludable consumption, the consumption of goods can be limited only to those who meet certain requirements (usually the price); c) Rivalrous competition, ie consumption by the consumer will reduce or eliminate the chance of another party to do so. Examples of goods and services produced by government and classified as goods and services of individuals is the government health services in hospitals/health centers and education services in schools/universities. Collective goods and services equivalent to public goods characterized by a) Non-rivalry, namely the use of a consumer for an item does not reduce the chance of another consumer to also consume goods; b) Non-excludable, i.e. when a public good available, then nothing can hinder anyone to benefit from the goods or in other words everyone has access to the goods. Examples of goods and services produced by government and classified as collective goods and services is carried military defense services and the police's security.

pemerintah dan tergolong sebagai barang dan jasa kolektif adalah jasa pertahanan yang dilakukan TNI dan keamanan yang dilakukan kepolisian.

7. Pembentukan Modal Tetap Bruto (PMTB) mencakup pengadaan, pembuatan, dan pembelian barang modal. Barang modal dimaksud adalah barang-barang yang digunakan untuk proses produksi, tahan lama atau yang mempunyai umur pemakaian lebih dari satu tahun seperti bangunan, mesin-mesin dan alat angkutan. Termasuk pula di sini perbaikan besar (berat) yang sifatnya memperpanjang umur atau mengubah bentuk atau kapasitas barang modal tersebut. Pengeluaran barang modal untuk keperluan militer juga dicakup sebagai PMTB. Klasifikasi komponen PMTB dibagi menjadi 6 sub komponen yaitu Konstruksi; Mesin dan Peralatan; Kendaraan; Peralatan Lainnya; Cultivated Biological Resources (CBR) dan Produk Kekayaan Intelektual.
 8. Ekspor barang dan jasa merupakan transaksi perdagangan barang dan jasa dari penduduk (residen) ke bukan penduduk (nonresiden). Impor barang dan jasa adalah transaksi perdagangan dari bukan penduduk ke penduduk. Ekspor atau impor barang terjadi pada saat terjadi perubahan hak kepemilikan barang antara penduduk dengan bukan
7. *Gross Fixed Capital Formation (GFCF) includes procurement, manufacture, and the purchase of capital goods. Capital goods are goods which are used for the production process, durable or have a service life of more than one year such as buildings, machinery, and transportation equipment. Including here: huge improvement that are to extend the life or changing the shape or the capacity of the capital goods. Capital expenditures for military purposes are also covered as GFCF. GFCF component are classified into six sub-components: Construction; Machinery and Equipment; vehicle; Other equipment; Cultivated Biological Resources (CBR) and Intellectual Property Product.*
 8. *Exports of goods and services consist of transactions of goods and services from residents to non-residents. Imports of goods and services consist of transaction of goods and services from non-residents to residents. Exports and imports of goods occur when there are changes in ownership of goods between residents and non-residents (with or without physical*

penduduk (dengan atau tanpa perpindahan fisik barang tersebut). Pada PDB dengan tahun dasar 2010, ekspor dan impor barang dirinci menjadi nonmigas dan migas.

9. Produk Domestik Regional Bruto maupun agregat turunannya disajikan dalam 2 (dua) versi penilaian, yaitu atas dasar "harga berlaku" dan atas dasar "harga konstan". Disebut sebagai harga berlaku karena seluruh agregat dinilai dengan menggunakan harga pada tahun berjalan, sedangkan harga konstan penilaiannya didasarkan kepada harga satu tahun dasar tertentu, dalam publikasi ini digunakan harga tahun 2010.
10. Laju pertumbuhan Produk Domestik Regional Bruto diperoleh dari perhitungan PDRB atas dasar harga konstan. Diperoleh dengan cara mengurangi nilai PDRB pada tahun ke-n terhadap nilai pada tahun ke n-1 (tahun sebelumnya), dibagi dengan nilai pada tahun ke n-1, dikalikan dengan 100 persen. Laju pertumbuhan menunjukkan perkembangan agregat pendapatan dari satu waktu tertentu terhadap waktu sebelumnya.

movements of goods across frontiers). On the GDP at 2010 basic year, exports and imports of goods specified into non oil and gas and oil and gas.

9. *GRDP and its aggregations are presented in two forms: at current market prices and at constant base year market prices. In presenting current market prices, all aggregates are valued at current market prices, while base year constant market prices are shown by valuing all aggregates at fixed base year prices. Year of 2010 is used as the base year in this publication.*
10. *Growth rate of Gross Regional Domestic Product is derived from GRDP at constant market prices. It is obtained by subtracting the value of GRDP year n with the value of GRDP year n-1, divided by the value of GRDP year n-1 then multiplied by 100 percent. The growth rate of GRDP explains the income growth during the given period.*

ULASAN

Pada tahun 2022, pertumbuhan ekonomi Kabupaten Tanggamus mengalami kenaikan sebesar 4,16 persen. PDRB Kabupaten Tanggamus menurut lapangan usaha berdasarkan harga berlaku pada tahun 2022 mencapai (18,12 Triliun rupiah) mengalami peningkatan dari tahun sebelumnya mencapai 16,34 Triliun rupiah. Perekonomian Distribusi PDRB Tanggamus tahun 2022 dengan harga berlaku didominasi oleh sektor pertanian dengan distribusi (38,91 %) dengan nilai PDRB mencapai (7,05 triliun rupiah).

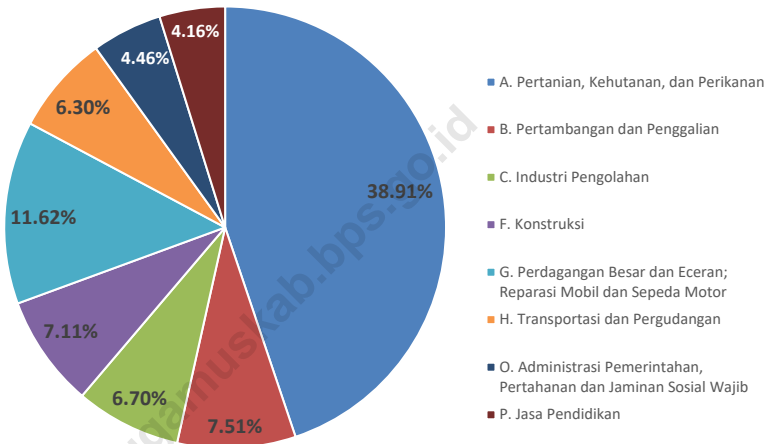
DESCRIPTION

In 2022, the economic growth of Tanggamus Regency will experience a increase of 4.16 percent. The GRDP of Tanggamus Regency according to the business field based on the current price in 2022 reaches (18.12 trillion rupiah), experiencing a increase from the previous year reaching 16.34 trillion rupiah. Economy The distribution of GRDP at Tanggamus in 2022 with current prices is dominated by the agricultural sector with distribution (38.918%) with a value of GRDP reaching (7.05 trillion rupiah).

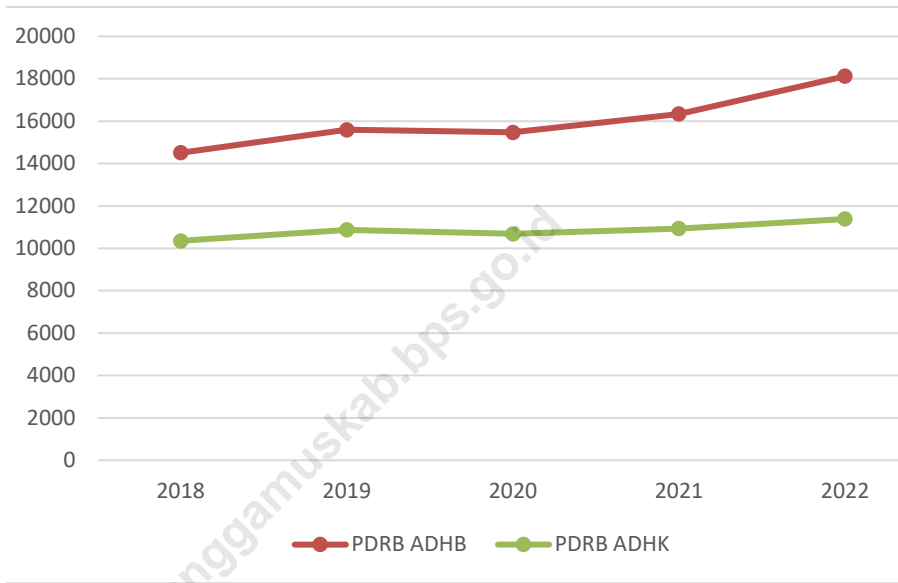
<https://tanggamuskab.bps.go.id>

Gambar 12.1
Figures

Distribusi Persentase Dominan Produk Domestik Regional Bruto Atas Dasar Harga Berlaku Menurut Lapangan Usaha di Kabupaten Tanggamus, 2022
Dominant Percentage Distribution of Gross Regional Domestic Product at Current Market Prices by Industry in Tanggamus Regency, 2022



Sumber/Source: BPS, berbagai sensus, survei dan sumber lain/BPS-Statistics Indonesia, various census, survey, and other sources

Gambar 12.2
Figures**Produk Domestik Regional Bruto Kabupaten
Tanggamus (miliar rupiah), 2018-2022**
**Gross Regional Domestic Product of Tanggamus Regency
(billion rupiahs), 2018-2022**

Sumber/Source: BPS, berbagai sensus, survei dan sumber lain/BPS-Statistics Indonesia, various census, survey, and other sources

Tabel
Table 12.1.

**Produk Domestik Regional Bruto Atas Dasar Harga
Berlaku Menurut Lapangan Usaha di Kabupaten
Tanggamus (miliar rupiah), 2018–2022**
*Gross Regional Domestic Product at Current Market Prices
by Industry in Tanggamus Regency (billion rupiahs), 2018–
2022*

Lapangan Usaha/Industry	2018	2019	2020	2021*	2022*
(1)	(2)	(3)	(4)	(5)	(6)
A Pertanian, Kehutanan, dan Perikanan/ <i>Agriculture, Forestry, and Fishing</i>	6 185,48	6 421,09	6 413,05	6 482,99	7 051,24
B Pertambangan dan Penggalian/ <i>Mining and Quarrying</i>	1 015,25	1 086,21	1 041,41	1 159,44	1 361,70
C Industri Pengolahan/ <i>Manufacturing</i>	1 026,05	1 100,08	1 075,86	1 155,82	1 213,83
D Pengadaan Listrik dan Gas/ <i>Electricity and Gas</i>	10,95	12,45	12,83	11,05	11,92
E Pengadaan Air; Pengelolaan Sampah, Limbah, dan Daur Ulang/ <i>Water Supply; Sewerage, Waste Management, and Remediation Activities</i>	17,02	18,59	20,39	21,33	22,65
F Konstruksi/ <i>Construction</i>	968,59	1 074,84	1 043,50	1 179,80	1 288,86
G Perdagangan Besar dan Eceran; Reparasi Mobil dan Sepeda Motor/ <i>Wholesale and Retail Trade; Repair of Motor Vehicles and Motorcycles</i>	1 390,28	1 595,92	1 500,56	1 748,99	2 105,15
H Transportasi dan Pergudangan/ <i>Transportation and Storage</i>	748,80	822,25	795,88	857,17	1 141,97
I Penyediaan Akomodasi dan Makan Minum/ <i>Accommodation and Food Service Activities</i>	280,69	313,08	296,63	294,13	340,26
J Informasi dan Komunikasi/ <i>Information and Communication</i>	533,33	587,40	636,18	660,00	666,32

Lanjutan Tabel/*Continued Table* 12.1

Lapangan Usaha/ <i>Industry</i>		2018	2019	2020	2021*	2022*
(1)		(2)	(3)	(4)	(5)	(6)
K	Jasa Keuangan dan Asuransi/ <i>Financial and Insurance Activities</i>	280,92	296,15	304,90	328,46	343,99
L	Real Estat/ <i>Real Estate Activities</i>	412,10	463,20	458,00	468,94	498,29
M,N	Jasa Perusahaan/ <i>Business Activities</i>	12,67	13,29	13,44	13,63	16,68
O	Administrasi Pemerintahan, Pertahanan, dan Jaminan Sosial Wajib/ <i>Public Administration and Defence; Compulsory Social Security</i>	692,72	734,80	768,86	802,39	809,12
P	Jasa Pendidikan/ <i>Education</i>	585,43	660,33	685,15	710,24	754,85
Q	Jasa Kesehatan dan Kegiatan Sosial/ <i>Human Health and Social Work Activities</i>	184,88	200,25	223,50	266,85	266,70
R,S,T,U	Jasa Lainnya/ <i>Other Services Activities</i>	169,30	190,99	178,79	176,23	230,23
Produk Domestik Regional Bruto/<i>Gross Regional Domestic Product</i>		14 514,45	15 590,93	15 468,96	16 337,47	18 123,76

Catatan/*Note*: ...Sumber/*Source*: BPS, berbagai sensus, survei dan sumber lain/*BPS-Statistics Indonesia, various census, survey, and other sources*

Tabel
Table 12.2

Produk Domestik Regional Bruto Atas Dasar Harga Konstan 2010 Menurut Lapangan Usaha di Kabupaten Tanggamus (miliar rupiah), 2018–2022
Gross Regional Domestic Product at 2010 Constant Market Prices by Industry in Tanggamus Regency (billion rupiahs), 2018–2022

Lapangan Usaha/Industry		2018	2019	2020	2021 *	2022**
(1)		(2)	(3)	(4)	(5)	(6)
A	Pertanian, Kehutanan, dan Perikanan/ <i>Agriculture, Forestry, and Fishing</i>	4 465,07	4 511,11	4 413,19	4 323,36	4 393,39
B	Pertambangan dan Penggalian/ <i>Mining and Quarrying</i>	727,90	768,75	787,98	740,07	705,89
C	Industri Pengolahan/ <i>Manufacturing</i>	681,37	715,75	690,048	721,04	729,25
D	Pengadaan Listrik dan Gas/ <i>Electricity and Gas</i>	8,00	8,93	9,28	8,35	8,93
E	Pengadaan Air; Pengelolaan Sampah, Limbah, dan Daur Ulang/ <i>Water Supply; Sewerage, Waste Management, and Remediation Activities</i>	11,36	12,31	13,43	13,94	14,56
F	Konstruksi/ <i>Construction</i>	705,91	773,85	754,42	826,81	863,13
G	Perdagangan Besar dan Eceran; Reparasi Mobil dan Sepeda Motor/ <i>Wholesale and Retail Trade; Repair of Motor Vehicles and Motorcycles</i>	1 063,22	1 176,37	1 079,90	1 241,87	1 409,71
H	Transportasi dan Pergudangan/ <i>Transportation and Storage</i>	518,04	567,14	538,51	569,66	694,04
I	Penyediaan Akomodasi dan Makan Minum/ <i>Accommodation and Food Service Activities</i>	176,88	194,64	182,41	179,81	205,22
J	Informasi dan Komunikasi/ <i>Information and Communication</i>	382,81	419,89	455,74	486,00	487,94

Lanjutan Tabel/*Continued Table 12.2*

Lapangan Usaha/Industry		2018	2019	2020	2021 *	2022**
(1)		(2)	(3)	(4)	(5)	(6)
K	Jasa Keuangan dan Asuransi/ <i>Financial and Insurance Activities</i>	189,56	196,40	202,30	207,84	207,42
L	Real Estat/ <i>Real Estate Activities</i>	309,48	330,10	319,10	324,28	336,51
M,N	Jasa Perusahaan/ <i>Business Activities</i>	8,34	8,61	8,49	8,54	10,06
O	Administrasi Pemerintahan, Pertahanan, dan Jaminan Sosial Wajib/ <i>Public Administration and Defence; Compulsory Social Security</i>	429,70	452,09	469,70	491,26	485,63
P	Jasa Pendidikan/ <i>Education</i>	423,35	465,07	476,85	484,55	498,13
Q	Jasa Kesehatan dan Kegiatan Sosial/ <i>Human Health and Social Work Activities</i>	130,26	138,85	153,55	179,82	179,53
R,S,T,U	Jasa Lainnya/ <i>Other Services Activities</i>	120,85	132,24	124,93	122,31	154,98
Produk Domestik Regional Bruto/<i>Gross Regional Domestic Product</i>		10 352,10	10 872,10	10 679,32	10 924,78	11 384,34

Catatan/Note: ...

Sumber/Source: BPS, berbagai sensus, survei dan sumber lain/*BPS-Statistics Indonesia, various census, survey, and other sources*

Tabel
Table 12.3

Distribusi Persentase Produk Domestik Regional Bruto Atas Dasar Harga Berlaku Menurut Lapangan Usaha di Kabupaten Tanggamus, 2018–2022
Percentage Distribution of Gross Regional Domestic Product at Current Market Prices by Industry in Tanggamus Regency, 2018–2022

Lapangan Usaha/ <i>Industry</i>	2018	2019	2020	2021 *	2022**
(1)	(2)	(3)	(4)	(5)	(6)
A Pertanian, Kehutanan, dan Perikanan/ <i>Agriculture, Forestry, and Fishing</i>	42,62	41,18	41,46	39,68	38,91
B Pertambangan dan Penggalian/ <i>Mining and Quarrying</i>	6,99	6,97	6,73	7,10	7,51
C Industri Pengolahan/ <i>Manufacturing</i>	7,07	7,06	6,95	7,07	6,70
D Pengadaan Listrik dan Gas/ <i>Electricity and Gas</i>	0,08	0,08	0,08	0,07	0,07
E Pengadaan Air; Pengelolaan Sampah, Limbah, dan Daur Ulang/ <i>Water Supply; Sewerage, Waste Management, and Remediation Activities</i>	0,12	0,12	0,13	0,13	0,12
F Konstruksi/ <i>Construction</i>	6,67	6,89	6,75	7,22	7,11
G Perdagangan Besar dan Eceran; Reparasi Mobil dan Sepeda Motor/ <i>Wholesale and Retail Trade; Repair of Motor Vehicles and Motorcycles</i>	9,58	10,24	9,70	10,71	11,62
H Transportasi dan Pergudangan/ <i>Transportation and Storage</i>	5,16	5,27	5,15	5,25	6,30
I Penyediaan Akomodasi dan Makan Minum/ <i>Accommodation and Food Service Activities</i>	1,93	2,01	1,92	1,80	1,88
J Informasi dan Komunikasi/ <i>Information and Communication</i>	3,67	3,77	4,11	4,04	3,68
K Jasa Keuangan dan Asuransi/ <i>Financial and Insurance Activities</i>	1,94	1,90	1,97	2,01	1,90

Lanjutan Tabel/*Continued Table* 12.3

Lapangan Usaha/ <i>Industry</i>		2018	2019	2020	2021 *	2022**
(1)		(2)	(3)	(4)	(5)	(6)
L	Real Estat/ <i>Real Estate Activities</i>	2,84	2,97	2,96	2,87	2,96
M,N	Jasa Perusahaan/ <i>Business Activities</i>	0,09	0,09	0,09	0,08	0,09
O	Administrasi Pemerintahan, Pertahanan, dan Jaminan Sosial Wajib/ <i>Public Administration and Defence; Compulsory Social Security</i>	4,77	4,71	4,97	4,91	4,46
P	Jasa Pendidikan/ <i>Education</i>	4,03	4,24	4,43	4,35	4,16
Q	Jasa Kesehatan dan Kegiatan Sosial/ <i>Human Health and Social Work Activities</i>	1,27	1,28	1,44	1,63	1,47
R,S,T,U	Jasa Lainnya/ <i>Other Services Activities</i>	1,17	1,23	1,16	1,08	1,27
Produk Domestik Regional Bruto/<i>Gross Regional Domestic Product</i>		100,00	100,00	100,00	100,00	100,00

Catatan/*Note*: ...Sumber/*Source*: BPS, berbagai sensus, survei dan sumber lain/*BPS-Statistics Indonesia, various census, survey, and other sources*

Tabel
Table 12.4**Laju Pertumbuhan Produk Domestik Regional Bruto Atas Dasar Harga Konstan 2010 Menurut Lapangan Usaha di Kabupaten Tanggamus (persen), 2018–2022**
Growth Rate of Gross Regional Domestic Product at 2010 Constant Market Prices by Industry in Tanggamus Regency (percent), 2018–2022

Lapangan Usaha/ <i>Industry</i>	2018	2019	2020	2021*	2022**
(1)	(2)	(3)	(4)	(5)	(6)
A Pertanian, Kehutanan, dan Perikanan/ <i>Agriculture, Forestry, and Fishing</i>	2,37	1,03	-2,20	-2,04	1,62
B Pertambangan dan Penggalian/ <i>Mining and Quarrying</i>	3,62	5,61	2,50	-6,08	-4,62
C Industri Pengolahan/ <i>Manufacturing</i>	4,92	5,05	-3,45	4,49	1,14
D Pengadaan Listrik dan Gas/ <i>Electricity and Gas</i>	8,20	11,59	3,93	-9,97	6,92
E Pengadaan Air; Pengelolaan Sampah, Limbah, dan Daur Ulang/ <i>Water Supply; Sewerage, Waste Management, and Remediation Activities</i>	5,26	8,36	9,10	3,79	4,49
F Konstruksi/ <i>Construction</i>	9,71	9,62	-2,51	9,60	4,39
G Perdagangan Besar dan Eceran; Reparasi Mobil dan Sepeda Motor/ <i>Wholesale and Retail Trade; Repair of Motor Vehicles and Motorcycles</i>	8,64	10,64	-8,20	15,00	13,51
H Transportasi dan Pergudangan/ <i>Transportation and Storage</i>	6,34	9,48	-5,05	5,73	21,89
I Penyediaan Akomodasi dan Makan Minum/ <i>Accommodation and Food Service Activities</i>	10,60	10,04	-6,28	-1,43	14,13
J Informasi dan Komunikasi/ <i>Information and Communication</i>	8,96	9,68	8,54	6,64	0,40
K Jasa Keuangan dan Asuransi/ <i>Financial and Insurance Activities</i>	3,11	3,61	3,00	2,74	-0,20

Lanjutan Tabel/*Continued Table 12.4*

Lapangan Usaha/ <i>Industry</i>		2018	2019	2020	2021*	2022**
(1)		(2)	(3)	(4)	(5)	(6)
L	Real Estat/ <i>Real Estate Activities</i>	5,85	6,66	-3,33	1,62	3,77
M,N	Jasa Perusahaan/ <i>Business Activities</i>	5,70	3,20	-1,32	0,49	17,87
O	Administrasi Pemerintahan, Pertahanan, dan Jaminan Sosial Wajib/ <i>Public Administration and Defence; Compulsory Social Security</i>	6,60	5,21	3,89	4,59	-1,15
P	Jasa Pendidikan/ <i>Education</i>	9,34	9,86	2,53	1,61	2,80
Q	Jasa Kesehatan dan Kegiatan Sosial/ <i>Human Health and Social Work Activities</i>	6,89	6,60	10,59	17,11	-0,16
R,S,T,U	Jasa Lainnya/ <i>Other Services Activities</i>	9,60	9,43	-5,53	-2,09	26,71
Produk Domestik Regional Bruto/<i>Gross Regional Domestic Product</i>		5,01	5,02	-1,77	2,34	4,16

Catatan/*Note*: ...Sumber/*Source*: BPS, berbagai sensus, survei dan sumber lain/*BPS-Statistics Indonesia, various census, survey, and other sources*

Tabel
Table 12.5

Produk Domestik Regional Bruto Atas Dasar Harga Berlaku Menurut Jenis Pengeluaran di Kabupaten Tanggamus (miliar rupiah), 2018–2022
Gross Regional Domestic Product at Current Market Prices by Type of Expenditure in Tanggamus Regency (billion rupiahs), 2018–2022

Jenis Pengeluaran <i>Type of Expenditure</i>	2018	2019	2020	2021 *	2022**
(1)	(2)	(3)	(4)	(5)	(6)
Pengeluaran Konsumsi Rumah Tangga <i>Household Consumption Expenditure</i>	10 053,52	10 952,88	11 089,61	11 554,54	12 980,35
Pengeluaran Konsumsi LNPRT <i>NPISH Consumption Expenditure</i>	224,12	250,71	244,00	260,38	276,52
Pengeluaran Konsumsi Pemerintah <i>Government Consumption Expenditure</i>	1 589,28	1 665,14	1 641,69	1 667,88	1 615, 88
Pembentukan Modal Tetap Bruto <i>Gross Fixed Capital Formation</i>	3 685,88	3 981,79	3 876,63	4 204,26	4 528,39
Perubahan Inventori <i>Changes in Inventories</i>	43,15	3,72	65,85	29,04	-
Net Ekspor Barang dan Jasa <i>Net Exports of Goods and Services</i>	-1 081,50	-1 263,32	-1 448,83	-1 378,63	-
Produk Domestik Regional Bruto Gross Regional Domestic Product	14 514,45	15 590,93	15 468,96	16 337,47	18 123,76

Catatan/Note: ...

Sumber/Source: BPS, berbagai sensus, survei dan sumber lain/BPS-Statistics Indonesia, various census, survey, and other sources

Tabel
Table 12.6

Produk Domestik Regional Bruto Atas Dasar Harga Konstan 2010 Menurut Jenis Pengeluaran di Kabupaten Tanggamus (miliar rupiah), 2018–2022
Gross Regional Domestic Product at 2010 Constant Market Prices by Type of Expenditure in Tanggamus Regency (billion rupiahs), 2018–2022

Jenis Pengeluaran <i>Type of Expenditure</i>	2018	2019	2020	2021*	2022**
(1)	(2)	(3)	(4)	(5)	(6)
Pengeluaran Konsumsi Rumah Tangga <i>Household Consumption Expenditure</i>	7 020,75	7 395,77	7 311,14	7 421,81	7 807,57
Pengeluaran Konsumsi LNPRT <i>NPISH Consumption Expenditure</i>	147,81	162,45	155,85	162,82	165,02
Pengeluaran Konsumsi Pemerintah <i>Government Consumption Expenditure</i>	1 022,25	1 052,49	1 024,52	1 026,43	992,810
Pembentukan Modal Tetap Bruto <i>Gross Fixed Capital Formation</i>	2 700,15	2 839,15	2 668,59	2 801,35	2 852,39
Perubahan Inventori <i>Changes in Inventories</i>	14,68	-36,55	28,03	11,22	-
Net Ekspor Barang dan Jasa <i>Net Exports of Goods and Services</i>	-553,55	-541,22	-508,81	-498,86	-
Produk Domestik Regional Bruto Gross Regional Domestic Product	10 352,10	10 872,10	10 679,32	10 924,78	11 384,34

Catatan/Note: ...

Sumber/Source: BPS, berbagai sensus, survei dan sumber lain/BPS-Statistics Indonesia, various census, survey, and other sources

Tabel
Table 12.7

Distribusi Persentase Produk Domestik Regional Bruto Kabupaten Tanggamus Atas Dasar Berlaku Menurut Pengeluaran (persen), 2018–2022
Percentage Distribution of Gross Regional Domestic Product of Tanggamus Regency at Current Market Prices by Expenditure (percent), 2018–2022

Jenis Pengeluaran <i>Type of Expenditure</i>	2018	2019	2020	2021*	2022**
(1)	(2)	(3)	(4)	(5)	(6)
Pengeluaran Konsumsi Rumah Tangga <i>Household Consumption Expenditure</i>	69,27	70,25	71,69	70,72	71,62
Pengeluaran Konsumsi LNPRT <i>NPISH Consumption Expenditure</i>	1,54	1,61	1,58	1,59	1,53
Pengeluaran Konsumsi Pemerintah <i>Government Consumption Expenditure</i>	1,54	1,61	1,58	1,59	1,53
Pembentukan Modal Tetap Bruto <i>Gross Fixed Capital Formation</i>	25,39	25,54	25,06	25,73	24,99
Perubahan Inventori <i>Changes in Inventories</i>	0,30	0,02	0,43	0,18	-
Net Ekspor Barang dan Jasa/ <i>Net Exports of Goods and Services</i>	-7,45	-8,10	-9,37	-8,44	-
Produk Domestik Regional Bruto/Gross Regional Domestic Product	100,00	100,00	100,00	100,00	100

Catatan/Note: ...

Sumber/Source: BPS, berbagai sensus, survei dan sumber lain/BPS-Statistics Indonesia, various census, survey, and other sources

Tabel
Table 12.8

Laju Pertumbuhan Produk Domestik Regional Bruto Kabupaten Tanggamus Atas Dasar Konstan Menurut Pengeluaran (persen), 2018–2022
Growth Rate of Gross Regional Domestic Product of Tanggamus Regency at Constant Market Prices by Expenditure (percent), 2018–2022

Jenis Pengeluaran Type of Expenditure	2018	2019	2020	2021*	2022**
(1)	(2)	(3)	(4)	(5)	(6)
Pengeluaran Konsumsi Rumah Tangga <i>Household Consumption Expenditure</i>	5,58	5,34	-1,14	1,51	5,01
Pengeluaran Konsumsi LNPRT <i>NPISH Consumption Expenditure</i>	16,65	9,90	-4,06	4,47	1,28
Pengeluaran Konsumsi Pemerintah <i>Government Consumption Expenditure</i>	2,04	2,96	-2,66	0,19	4,57
Pembentukan Modal Tetap Bruto <i>Gross Fixed Capital Formation</i>	7,15	5,15	-6,01	4,97	2,98
Perubahan Inventori <i>Changes in Inventories</i>	2,41	-348,92	-176,68	-59,96	-
Net Ekspor Barang dan Jasa/ <i>Net Exports of Goods and Services</i>	21,93	-2,23	-5,99	-1,96	-
Produk Domestik Regional Bruto/ Gross Regional Domestic Product	5,01	5,02	-1,77	2,30	4,16

Catatan/Note: ...

Sumber/Source: BPS, berbagai sensus, survei dan sumber lain/BPS-Statistics Indonesia, various census, survey, and other sources

2022



JUMLAH PENDUDUK

Population

TANGGAMUS LAMPUNG TENGAH

652,90

ribu/thousand

1.500,02

ribu/thousand



LAJU PERTUMBUHAN PDRB

Growth Rate of GRDP

TANGGAMUS BANDAR LAMPUNG

4,16

persen/percent

4,95

persen/percent



JUMLAH PENDUDUK MISKIN

Number of Poor Population

TANGGAMUS LAMPUNG TIMUR

67,43

ribu/thousand

149,12

ribu/thousand



INDEKS PEMBANGUNAN MANUSIA

Human Development Index

TANGGAMUS BANDAR LAMPUNG

67,22

78,01

PENJELASAN TEKNIS

1. Sumber data yang digunakan dalam bab ini berasal dari Badan Pusat Statistik Provinsi Lampung, apakah melalui publikasi atau website lampung.bps.go.id.
2. Indeks Pembangunan Manusia (Metode 2014) merupakan Indeks yang mengukur pembangunan manusia dari tiga aspek dasar yaitu umur panjang dan hidup sehat; pengetahuan; dan standar hidup layak. IPM dibentuk oleh tiga dimensi dasar yaitu umur panjang dan hidup sehat (a long and healthy life), pengetahuan (knowledge), standar hidup layak (decent standard of living). Dimensi umur panjang dan hidup sehat lebih dikenal dengan dimensi kesehatan menggunakan indikator angka harapan hidup saat lahir. Dimensi pengetahuan menggunakan indikator harapan lama sekolah dan rata-rata lama sekolah sedangkan dimensi standar hidup layak menggunakan indikator PNB per kapita. Indeks kesehatan dirumuskan sebagai berikut:

$$I_{\text{kesehatan}} = \frac{AHH - AHH_{\min}}{AHH_{\max} - AHH_{\min}}$$

dimana :

- I kesehatan = indeks Kesehatan
- AHH = angka harapan hidup
- AHH min = angka harapan hidup minimum yaitu 20 tahun

TECHNICAL NOTES

1. *The data source used in this chapter comes from the Central Statistics Agency of Lampung Province, whether through publication or the website lampung.bps.go.id.*
2. *The Human Development Index (2014 Method) is an index that measures human development from three basic aspects, namely longevity and healthy living; knowledge; and a decent standard of living. HDI is formed by three basic dimensions, namely long life and healthy life (a long and healthy life), knowledge (knowledge), decent standard of living (decent standard of living). The dimension of longevity and healthy living is better known as the health dimension using life expectancy indicators at birth. The knowledge dimension uses indicators of school-long expectancy and average length of schooling while the standard of living is feasible using the PNB indicator per capita. The health index is formulated as follows.*

$$I_{\text{kesehatan}} = \frac{AHH - AHH_{\min}}{AHH_{\max} - AHH_{\min}}$$

where:

- I kesehatan = indeks Kesehatan
- AHH = angka harapan hidup
- AHH min = angka harapan hidup minimum yaitu 20 tahun

- AHH maks = angka harapan hidup maksimum yaitu 85 tahun

Untuk mengukur dimensi pengetahuan penduduk digunakan dua indikator, yaitu rata-rata lama sekolah (mean years of schooling) dan angka harapan lama sekolah (expected years of schooling).

$$I_{\text{pengetahuan}} = \frac{I_{HLS} + I_{RLS}}{2}$$

dimana :

- I HLS = indeks harapan lama sekolah
- I RLS = indeks rata-rata lama sekolah

Dimensi pengeluaran menggunakan indikator pengeluaran per kapita disesuaikan yang ditentukan dari nilai pengeluaran per kapita dan paritas daya beli (Purchasing Power Parity-PPP). Indikator ini menghasilkan indeks pengeluaran dengan rumus sebagai berikut:

$$I_{\text{pendapatan}} = \frac{\ln(\text{pendapatan}_{maks}) - \ln(\text{pendapatan}_{min})}{\ln(\text{pendapatan}_{maks}) - \ln(\text{pendapatan}_{min})}$$

- dengan :
- Pendapatan menggunakan pendekatan pengeluaran.
 - Ipendapatan = Indeks pendapatan
 - ln (pendapatan)
 - = ln pengeluaran per kapita disesuaikan

- AHH maks = angka harapan hidup maksimum yaitu 85 tahun

To measure the dimension of population knowledge two indicators are used, namely the mean years of schooling and the expected years of schooling.

$$I_{\text{pengetahuan}} = \frac{I_{HLS} + I_{RLS}}{2}$$

where :

- I HLS = indeks harapan lama sekolah
- I RLS = indeks rata-rata lama sekolah

The expenditure dimension uses adjusted per capita expenditure indicators determined from the value of expenditure per capita and purchasing power parity (PPP). This indicator generates an expenditure index with the following formula:

$$I_{\text{pendapatan}} = \frac{\ln(\text{pendapatan}_{maks}) - \ln(\text{pendapatan}_{min})}{\ln(\text{pendapatan}_{maks}) - \ln(\text{pendapatan}_{min})}$$

with :

- Pendapatan menggunakan pendekatan pengeluaran.
- Ipendapatan = Indeks pendapatan
- ln (pendapatan) = ln pengeluaran per kapita disesuaikan

- $\ln(\text{pendapatan}) = \ln 1.007.436$
- $\ln(\text{pendapatan}) = \ln 26.572.352$

- $\ln(\text{pendapatan}) = \ln 1.007.436$
- $\ln(\text{pendapatan}) = \ln 26.572.352$

Secara umum teknis penghitungan pengeluaran per kapita disesuaikan mengikuti langkah-langkah sebagai berikut:

1. Menghitung rata-rata pengeluaran per kapita sebulan dari data Susenas.
2. Menghitung rata-rata pengeluaran per kapita per tahun dalam ribuan.
3. Menghitung rata-rata pengeluaran per kapita per tahun atas dasar harga konstan 2012.
4. Menghitung Paritas Daya Beli/ Purchasing Power Parity (PPP).
5. Menghitung pengeluaran per kapita setahun disesuaikan dengan membagi rata-rata pengeluaran per kapita per tahun atas dasar harga konstan 2012 dan Paritas Daya Beli.

In general, the calculation of per capita expenditure is adjusted according to the following steps:

1. Calculate the average monthly expenditure per capita from the Susenas data.
2. Calculate the average expenditure per capita per year in thousands.
3. Calculate the average expenditure per capita per year based on 2012 constant prices.
4. Calculating Purchasing Power Parity (PPP).
5. Calculate annual expenditure per capita adjusted by dividing the average expenditure per capita per year based on 2012 constant prices and purchasing power parity.

Indeks Pembangunan Manusia dihitung sebagai rata-rata geometrik dari indeks kesehatan, indeks pengetahuan dan indeks pengeluaran. Secara umum IPM dapat dirumuskan sebagai :

$$IPM = \sqrt[3]{I_{\text{kesehatan}} \times I_{\text{pendidikan}} \times I_{\text{pengeluaran}}}$$

The Human Development Index is calculated as a geometric average of the health index, the knowledge index and the expenditure index. In general, HDI can be formulated as

$$IPM = \sqrt[3]{I_{\text{kesehatan}} \times I_{\text{pendidikan}} \times I_{\text{pengeluaran}}}$$

ULASAN

DESCRIPTION

Berdasarkan hasil Proyeksi Penduduk, jumlah penduduk Provinsi Lampung tahun 2022 mencapai lebih dari 9 juta jiwa. Wilayah dengan jumlah penduduk terbesar di Provinsi Lampung pada tahun 2022 adalah Kabupaten Lampung Tengah dengan jumlah penduduk 1,5 juta jiwa, sedangkan untuk wilayah dengan jumlah penduduk paling sedikit adalah Kabupaten Pesisir Barat dengan jumlah penduduk 164,82 ribu jiwa.

Based on the results of the Population Projection, the population of Lampung Province in 2022 reaches more than 9 million people. The area with the largest population in Lampung Province in 2022 is Central Lampung Regency with a population of 1.5 million people, while the area with the least population is Pesisir Barat Regency with a population of 164.82 thousand.

Berdasarkan jumlah penduduk miskin di Provinsi Lampung 2022, wilayah dengan jumlah penduduk miskin terbesar adalah Kabupaten Lampung Timur (149,12 ribu jiwa), sedangkan Kabupaten Tanggamus terdapat 67,43 ribu jiwa penduduk miskin.

Based on the number of poor people in Lampung Province 2022, the area with the largest number of poor people is East Lampung Regency (149.12 thousand people), while Tanggamus Regency has 67.43 thousand poor people.

Setelah tahun 2020 Seluruh Kabupaten/Kota se-Provinsi Lampung mengalami perlambatan atau kontraksi pertumbuhan ekonominya salah satunya akibat pandemi Covid-19, pada tahun 2022 Provinsi Lampung mengalami pertumbuhan ekonomi sebesar 4,28 persen, sedangkan Kabupaten tanggamus 4,16 persen.

After 2020 All Regencies / Cities in Lampung Province experienced a slowdown or contraction in their economic growth one of which was due to the Covid-19 pandemic, in 2022 Lampung Province experienced a growth economy of 4.28 percent, while Tanggamus Regency was 4.16 percent.

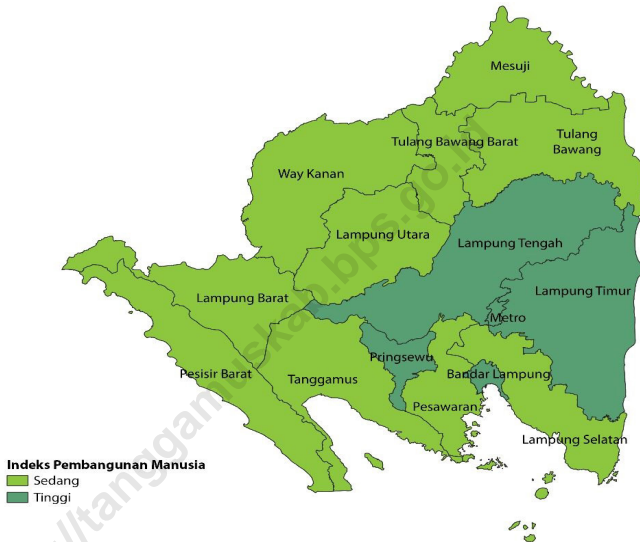
Dilihat dari IPM, dari 15 Kabupaten/ Kota, Kota Bandar Lampung memiliki angka IPM terbesar yaitu 78,01 yang artinya masuk kategori tinggi sedangkan Kabupaten Tanggamus memiliki angka IPM 67,22 berkategori sedang.

Judging from the HDI, of 15 Regencies / Cities, the City of Bandar Lampung has the highest HDI figure, namely 78.01 which means it is in the high category while Tanggamus Regency has an HDI number of 67.22 in the medium category.

Gambar 13.1
Figures

Indeks Pembangunan Manusia Menurut Kabupaten/ Kota dan Kategori di Provinsi Lampung, 2022
Human Development Index by Regency/Municipality and Category in Lampung Province, 2022

Indeks Pembangunan Manusia Provinsi Lampung, 2022

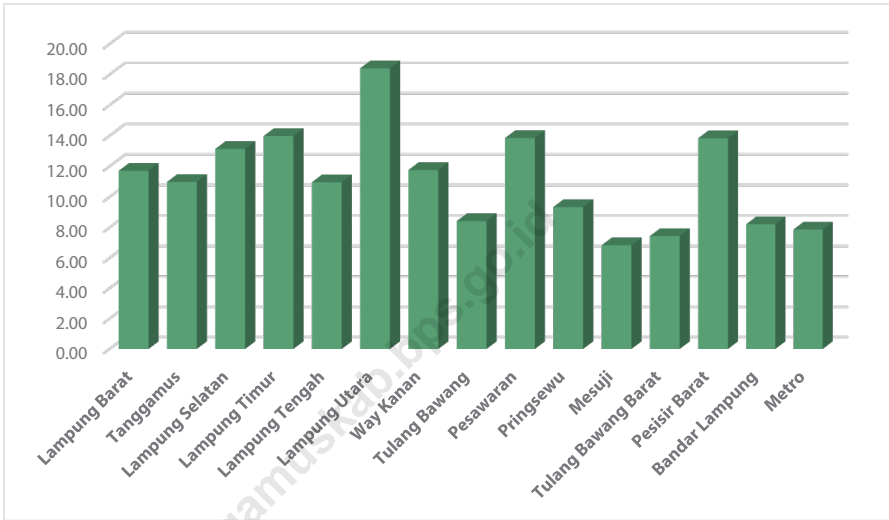


Catatan/Note: ...

Sumber/Source: BPS, berbagai sensus, survei dan sumber lain/BPS-Statistics Indonesia, various census, survey, and other sources

Gambar 13.2
Figures

Persentase Penduduk Miskin Menurut Kabupaten/Kota di Provinsi Lampung (persen), 2022
Percentage of Poor Population by Regency/Municipality in Lampung Province (percent), 2022



Catatan/Note: ...

Sumber/Source : BPS, Survei Sosial Ekonomi Nasional (Susenas) Maret/BPS-Statistics Indonesia, National Socioeconomic Survey March

Tabel
Table 13.1**Jumlah Penduduk Menurut Kabupaten/Kota di Provinsi Lampung (ribu), 2018–2022**
Population by Regency/Municipality in Lampung Province (thousand), 2018–2022

Kabupaten/Kota Regency/Municipality	2019	2020	2021	2022*
(1)	(2)	(3)	(4)	(5)
Lampung Barat	302,83	302,14	302,75	303,40
Tanggamus	598,30	640,28	645,81	652,90
Lampung Selatan	1 011,29	1 064,30	1 071,73	1 081,12
Lampung Timur	1 044,32	1 110,34	1 118,12	1 127,95
Lampung Tengah	1 281,31	1 460,05	1 477,40	1 500,02
Lampung Utara	616,90	633,10	634,12	635,13
Way Kanan	450,11	473,58	476,87	481,04
Tulang Bawang	450,90	430,02	430,63	431,21
Pesawaran	444,38	477,47	481,71	487,15
Pringsewu	400,19	405,47	406,82	408,42
Mesuji	200,20	227,52	229,77	232,69
Tulang Bawang Barat	273,22	286,16	287,71	289,62
Pesisir Barat	154,90	162,70	163,64	164,82
Bandar Lampung	1 051,50	1 166,07	1 184,95	1 209,94
Metro	167,41	168,68	169,78	171,169
Lampung	8 447,74	9 007,85	9 081,79	9 176,55

Catatan/Note: ...

Sumber/Source: 3 BPS, Proyeksi Penduduk Interim 2020–2022 (Pertengahan tahun/Juni)

Tabel
Table 13.2

Laju Pertumbuhan Produk Domestik Regional Bruto Atas Dasar Harga Konstan 2010 Menurut Kabupaten/Kota di Provinsi Lampung (persen), 2019–2022
Rate of Growth of Gross Regional Domestic Products at Constant 2010 Prices by Regency/Municipality in Lampung Province (percent), 2019–2022

Kabupaten/Kota Regency/Municipality	2019	2020	2021	2022
(1)	(3)	(4)	(5)	(6)
Lampung Barat	5,09	-1,16	2,58	4,10
Tanggamus	5,01	-1,77	2,30	4,16
Lampung Selatan	5,23	-1,73	2,68	4,91
Lampung Timur	3,71	-2,26	0,24	2,02
Lampung Tengah	5,33	-1,02	2,88	4,65
Lampung Utara	5,31	-1,45	2,82	3,16
Way Kanan	5,18	-1,16	2,90	4,41
Tulang Bawang	5,42	-1,34	2,88	3,92
Pesawaran	5,05	-1,26	2,08	4,55
Pringsewu	5,01	-1,21	2,91	4,37
Mesuji	5,30	-1,35	2,84	3,49
Tulang Bawang Barat	5,27	-1,32	2,89	4,49
Pesisir Barat	5,33	-1,18	2,07	2,88
Bandar Lampung	6,20	-1,88	3,07	4,95
Metro	5,68	-1,79	2,91	4,51
Lampung	5,23	-1,67	2,79	4,28

Catatan/Note: Perbedaan antara jumlah PDRB 34 Provinsi dan PDB Indonesia antara lain disebabkan oleh diskrepansi statistik / The difference between the total of GRDP of 34 Provinces and the GDP of Indonesia due to the statistical discrepancies.

Data 2021: Angka sementara / Data 2021: Preliminary figures

Data 2022: Angka sangat sementara / Data 2022: Very Preliminary figures

Sumber/Source: BPS, berbagai sensus, dan sumber lain/BPS-Statistics Indonesia, various census, survey, and other sources

Tabel
Table 13.3**Jumlah Penduduk Miskin Menurut Kabupaten/Kota di
Provinsi Lampung (ribu), 2018–2022**
**Number of Poor Population by Regency/Municipality in
Lampung Province (thousand), 2018–2022**

Kabupaten/Kota Regency/Municipality	2018	2019	2020	2021	2022
(1)	(2)	(3)	(4)	(5)	(6)
Lampung Barat	40,62	39,05	38,12	39,36	36,20
Tanggamus	73,77	71,90	70,37	71,89	67,43
Lampung Selatan	148,53	144,44	143,33	145,85	136,21
Lampung Timur	162,94	158,90	153,57	159,79	149,12
Lampung Tengah	160,12	153,84	152,28	155,77	143,34
Lampung Utara	128,02	122,65	119,35	121,91	114,67
Way Kanan	60,16	58,72	58,41	59,89	54,28
Tulang Bawang	43,10	42,06	42,43	44,53	39,19
Pesawaran	70,14	67,36	66,04	68,31	63,17
Pringsewu	41,63	40,55	40,12	41,04	38,18
Mesuji	15,01	14,94	14,72	15,24	13,88
Tulang Bawang Barat	21,93	21,14	20,29	23,03	20,72
Pesisir Barat	22,98	22,38	22,24	23,23	21,85
Bandar Lampung	93,04	91,24	93,74	98,76	90,51
Metro	15,06	14,49	14,31	15,32	13,68
Lampung	1 097,05	1 063,66	1 049,32	1 083,93	1002,41

Catatan/Note: ...

Sumber/Source: BPS, Survei Sosial Ekonomi Nasional/BPS-Statistics Indonesia, National Socioeconomic Survey

Tabel
Table 13.4

**Indeks Pembangunan Manusia Menurut Kabupaten/Kota
di Provinsi Lampung, 2018–2022**
*Human Development Index by Regency/Municipality in
Lampung Province, 2018–2022*

Kabupaten/Kota Regency/Municipality	2018	2019	2020	2021	2022
(1)	(2)	(3)	(4)	(5)	(6)
Lampung Barat	66,74	67,50	67,80	67,90	68,39
Tanggamus	65,67	66,37	66,42	66,65	67,22
Lampung Selatan	67,68	68,22	68,36	68,49	69,00
Lampung Timur	69,04	69,34	69,37	69,66	70,58
Lampung Tengah	69,73	70,04	70,16	70,23	70,80
Lampung Utara	67,17	67,63	67,67	67,89	68,33
Way Kanan	66,63	67,19	67,44	67,57	68,04
Tulang Bawang	67,70	68,23	68,52	68,73	69,53
Pesawaran	64,97	65,75	65,79	66,14	66,70
Pringsewu	69,42	69,97	70,30	70,45	70,98
Mesuji	62,88	63,52	63,63	64,04	64,94
Tulang Bawang Barat	65,30	65,93	65,97	66,22	67,13
Pesisir Barat	62,96	63,79	63,91	64,30	65,14
Bandar Lampung	76,63	77,33	77,44	77,58	78,01
Metro	76,22	76,77	77,19	77,49	77,89
Lampung	69,02	69,57	69,69	69,90	70,45

Catatan/Note: ...

Sumber/Source: BPS, Seri Berita Resmi Statistik Indeks Pembangunan Manusia/BPS-Statistics Indonesia, Series of Press Releases of Human Development Index

BerAKHLAK

Berorientasi Pelayanan Akuntabel Kompeten
Harmonis Loyal Adaptif Kolaboratif

ST 2023

SENSUS PERTANIAN

DATA

MENCERDASKAN BANGSA

— *Enlighten The Nation* —



**BADAN PUSAT STATISTIK
KABUPATEN TANGGAMUS**
BPS - Statistics of Tanggamus Regency

