


KABUPATEN BENGKULU TENGAH DALAM ANGKA Bengkulu Tengah Regency in Figures **2023**



**BADAN PUSAT STATISTIK
KABUPATEN BENGKULU TENGAH**
BPS-Statistics of Bengkulu Tengah Regency

**KABUPATEN
BENGKULU TENGAH DALAM ANGKA
Bengkulu Tengah Regency in Figures**

2023



KABUPATEN BENGKULU TENGAH DALAM ANGKA
Bengkulu Tengah Regency in Figures
2023

ISSN: 2615-2533

No. Publikasi/*Publication Number*: 17090.2201

Katalog /*Catalog*: 1102001.1709

Ukuran Buku/*Book Size*: 14,8 cm x 21 cm

Jumlah Halaman/*Number of Pages* : xlii + 421 hal/*pages*

Naskah/*Manuscript*:

BPS Kabupaten Bengkulu Tengah

BPS-Statistics of Bengkulu Tengah Regency

Penyunting/*Editor*:

BPS Kabupaten Bengkulu Tengah

BPS-Statistics of Bengkulu Tengah Regency

Gambar Kover/*Cover Design*:

BPS Kabupaten Bengkulu Tengah

BPS-Statistics of Bengkulu Tengah Regency

Ilustrasi Kover/*Cover Illustration*:

Bukit Kandis Kabupaten Bengkulu Tengah

Diterbitkan oleh/*Published by*:

©BPS Kabupaten Bengkulu Tengah/*BPS-Statistics of Bengkulu Tengah Regency*

Dicetak oleh/*Printed by*:

Percetakan Negara Republik Indonesia (PNRI)

Dilarang mengumumkan, mendistribusikan, mengomunikasikan, dan/atau menggandakan sebagian atau seluruh isi buku ini untuk tujuan komersil tanpa izin tertulis dari Badan Pusat Statistik.

Prohibited to announce, distribute, communicate, and/or copy part or all of this book for commercial purpose without permission from BPS-Statistics Indonesia.

**TIM PENYUSUN
DRAFTING TEAM**

Penanggung Jawab Umum/*General in Charge*
Antoni Pestaria, S.E., M.Si.

Penulis/*Writer*
Rian Aprizal, S.P
Dina Triyayanti, S.ST

Pengolah Data/*Data Processor*
Rian Aprizal, S.P
Dina Triyayanti, S.ST

Penyunting/*Editor*
Isma Afrita Lubis, S.Si
Mey Yanti Sarumpaet, S.P

Infografis/*Infographic*
Deny Budi Astuti, S.Si.
Martha Napitupulu, S.ST

Gambar Kulit dan Layout/*Cover Designer and Layout*
Lyndia Virgitta, S.ST

PETA WILAYAH KABUPATEN BENGKULU TENGAH
MAP OF BENGKULU TENGAH REGENCY



KEPALA BPS KABUPATEN BENGKULU TENGAH
CHIEF STATISTICIAN OF BENGKULU TENGAH REGENCY



ANTONI PESTARIA, S.E., M.Si.



KATA PENGANTAR

Publikasi "Kabupaten Bengkulu Tengah Dalam Angka 2023" ini merupakan serial publikasi yang diterbitkan secara berkala oleh Badan Pusat Statistik (BPS) Kabupaten Bengkulu Tengah. Publikasi ini dimaksudkan untuk memberikan gambaran yang lengkap dan akurat tentang pembangunan dan sekaligus perkembangan perstatistikan di Kabupaten Bengkulu Tengah.

Dalam penyusunan Publikasi Kabupaten Bengkulu Tengah Dalam Angka ini, data yang dihimpun selain bersumber dari data primer juga bersumber dari data sekunder, baik dari instansi pemerintah maupun swasta. Seperti halnya pada publikasi terdahulu, setiap tahunnya selalu diupayakan perbaikan angka-angka pada tabel-tabel yang disajikan, demikian pula pada publikasi ini. Selain itu, juga terdapat penyesuaian-penyempurnaan guna melengkapi isi dan validitas data sesuai dengan dinamika pembangunan dan pemerintahan yang berkembang.

Meskipun telah diupayakan kelengkapan dan penyempurnaan data yang disajikan namun masih terasa belum dapat memenuhi kebutuhan pemakai data. Oleh karena itu, kami mengharapkan saran pendapat dan kritik yang konstruktif dari berbagai pihak, untuk perbaikan dan penyempurnaan publikasi di masa yang akan datang.

Kepada semua Dinas/Instansi/Lembaga Pemerintah maupun swasta yang telah membantu menyediakan data dalam kegiatan penyusunan Publikasi Kabupaten Bengkulu Tengah Dalam Angka Tahun 2023 ini, kami sampaikan ucapan terima kasih. Semoga kerja sama ini dapat terus ditingkatkan di masa yang akan datang.

Akhirnya semoga publikasi ini bermanfaat bagi kita semua dalam menyusun, melaksanakan dan mengevaluasi pembangunan.

Karang Tinggi, Februari 2023
Kepala BPS
Kabupaten Bengkulu Tengah

ANTONI PESTARIA, S.E., M.Si.



PREFACE

“Bengkulu Tengah Regency in Figures” in 2023 is a series of from previous publication which is periodically published by BPS-Statistics Bengkulu Tengah Regency. This publication intended to provide complete and accurate picture about development and the activity of statistics in Bengkulu Tengah Regency.

In the preparation of this publication, both primary and secondary data were collected from public and private institutions. For the completion of its content and of data validity following the development and governmental dynamism and development of statistical data annually figures always renewed.

Although some efforts for completion already be made, however maybe it not yet meet the need of data users. Therefore, any constructive criticism and suggestion for the improvement of the publication very needed.

Our gratitude goes to all parties and all the offices/institutions/government and private institutions that have helped provide data in preparation this publication. I hope our cooperation can keep being endlessly increased.

Finally, we hope this book will be greatly beneficial for the readers in preparation, implementation and evaluation development.

*Karang Tinggi , February 2023
Chief Statistician of
Bengkulu Tengah Regency*

ANTONI PESTARIA, S.E., M.Si.

DAFTAR ISI / CONTENTS

	Halaman <i>Page</i>
Kata Pengantar/ <i>Preface</i>	ix
Daftar Isi/ <i>Contents</i>	xi
Daftar Tabel/ <i>List of Tables</i>	xiii
Daftar Singkatan/ <i>List of Abbreviations</i>	xxxix
Statistik Kunci/ <i>Key Statistics</i>	xli
1. Geografi dan Iklim/ <i>Geography and Climate</i>	1
2. Pemerintahan/ <i>Government</i>	19
3. Penduduk dan Ketenagakerjaan/ <i>Population and Employment</i>	53
4. Sosial dan Kesejahteraan Rakyat/ <i>Social and Welfare</i>	83
5. Pertanian, Kehutanan, Peternakan, dan Perikanan/ <i>Agriculture, Forestry, Livestock, and Fishery</i>	171
6. Pertambangan dan Energi/ <i>Mining and Energy</i>	313
7. Industri Manufaktur/ <i>Manufacturing Industry</i>	331
8. Transportasi dan Komunikasi/ <i>Transportation and Communication</i>	339
9. Perbankan, Koperasi, dan Harga-harga/ <i>Banking, Cooperative, dan Prices</i>	355
10. Pengeluaran Penduduk/ <i>Population Expenditure</i>	375
11. Sistem Neraca Regional/ <i>System of Regional Accounts</i>	385
12. Perbandingan Antar Kabupaten/Kota/ <i>Regency/Municipal Comparison</i>	411

DAFTAR TABEL/LIST OF TABLES

Halaman
Page

1. GEOGRAFI DAN IKLIM/*GEOGRAPHY AND CLIMATE*

1.1 KEADAAN GEOGRAFI *GEOGRAPHY CONDITION*

- 1.1.1 Luas Daerah dan Jumlah Pulau Menurut Kecamatan di Kabupaten Bengkulu Tengah, 2022
Total Area and Number of Islands by Subdistrict in Bengkulu Tengah Regency, 2022 8
- 1.1.2 Tinggi Wilayah dan Jarak ke Ibukota Kabupaten Menurut Kecamatan di Kabupaten Bengkulu Tengah, 2022
Altitude and Distance to the Capital of Regency by Subdistrict in Bengkulu Tengah Regency, 2022..... 10
- 1.1.3 Jenis Tanah Berdasarkan Kepemilikan Sertifikat di Kabupaten Bengkulu Tengah, 2020–2022
Type of Land Based on Certificate Ownership in Bengkulu Tengah Regency, 2020–2022..... 11
- 1.1.4 Rekapitulasi Bidang Tanah Terdaftar (Sertifikat) di Kabupaten Bengkulu Tengah, 2022
Recapitulation of Registered Parcels (Certificates) in Bengkulu Tengah Regency, 2022 12

1.2 KEADAAN IKLIM *CLIMATE CONDITION*

- 1.2.1 Pengamatan Unsur Iklim Menurut Bulan di Stasiun Pengamatan Badan Meteorologi Klimatologi dan Geofisika (BMKG) di Provinsi Bengkulu, 2022
Observation of Climate Elements By Months at the Meteorology, Climatology and Geophysics Agency Station in Bengkulu Province, 2022 13
- 1.2.2 Rata-rata Kecepatan Angin, Kecepatan Angin Maksimum, dan Arah Angin Terbanyak Menurut Bulan di Provinsi Bengkulu, 2022
Average Wind Velocity, Maximum Wind Speed, and Most Wind Direction

	Halaman Page
1.2.3	<i>by Month in Bengkulu Province, 2022</i> 16 Rata-rata Penyinaran Matahari, Tekanan Udara, dan Penguapan Menurut Bulan di Provinsi Bengkulu, 2022 <i>Average Duration of Sunshine, Atmospheric Pressure, and Evaporation by Month in Bengkulu Province, 2022</i> 17
2.	PEMERINTAHAN/GOVERNMENT
2.1	WILAYAH ADMINISTRATIF ADMINISTRATIVE AREA
2.1.1	Jumlah Desa ¹ /Kelurahan Menurut Kecamatan di Kabupaten Bengkulu Tengah, 2018 – 2022 <i>Number of Villages¹/Kelurahan by Subdistrict in Bengkulu Tengah Regency, 2018 – 2022</i> 29
2.1.2	Jumlah Desa Berdasarkan Klasifikasi Menurut Kecamatan di Kabupaten Bengkulu Tengah, 2022 <i>Number of Villages Based On Classification by Subdistrict in Bengkulu Tengah Regency, 2022</i> 30
2.2	DEWAN PERWAKILAN RAKYAT DAERAH THE REGIONAL HOUSE OF REPRESENTATIVE
2.2.1	Jumlah Anggota Dewan Perwakilan Rakyat Daerah Menurut Partai Politik dan Jenis Kelamin di Kabupaten Bengkulu Tengah, 2022 <i>Number of Members of the Regional House of Representatives by Political Parties and Sex in Bengkulu Tengah Regency, 2022</i> 31
2.2.2	Jumlah Anggota Dewan Perwakilan Rakyat Daerah Menurut Fraksi dan Jenis Kelamin di Kabupaten Bengkulu Tengah, 2022 <i>Number of Members of the Regional House of Representatives by Faction and Sex in Bengkulu Tengah Regency, 2022</i> 32
2.2.3	Jumlah Anggota Dewan Perwakilan Rakyat Daerah Menurut Partai Politik dan Pendidikan di Kabupaten Bengkulu Tengah, 2022 <i>Number of Members of the Regional House of Representatives by Political Parties and Educations in Bengkulu Tengah Regency, 2022</i> 33
2.2.4	Jumlah Anggota Dewan Perwakilan Rakyat Daerah Menurut

	Komisi dan Jenis Kelamin di Kabupaten Bengkulu Tengah, 2022 <i>Number of Members of the Regional House of Representatives by Commission and Sex in Bengkulu Tengah Regency, 2022</i>	34
2.2.5	Jumlah Anggota Dewan Perwakilan Rakyat Daerah Menurut Komisi dan Pendidikan di Kabupaten Bengkulu Tengah, 2022 <i>Number of Members of the Regional House of Representatives by Commission and Educations in Bengkulu Tengah Regency, 2022</i>	35
2.2.6	Jumlah Kegiatan Dewan Perwakilan Rakyat Daerah di Kabupaten Bengkulu Tengah, 2020–2022 <i>The Agenda of the Regional House of Representatives in Bengkulu Tengah Regency, 2020–2022</i>	36
2.3	SUMBER DAYA MANUSIA HUMAN RESOURCES	
2.3.1	Jumlah Pegawai Negeri Sipil Menurut Jabatan dan Jenis Kelamin di Kabupaten Bengkulu Tengah, Desember 2021 dan Desember 2022 <i>Number of Civil Servants by Occupation and Sex in Bengkulu Tengah Regency, Desember 2021 and Desember 2022</i>	37
2.3.2	Jumlah Pegawai Negeri Sipil Menurut Tingkat Pendidikan dan Jenis Kelamin di Kabupaten Bengkulu Tengah, Desember 2021 dan Desember 2022 <i>Number of Civil Servants by Educational Level and Sex in Bengkulu Tengah Regency, Desember 2021 and Desember 2022</i>	39
2.3.3	Jumlah Pegawai Negeri Sipil Menurut Tingkat Kepangkatan dan Jenis Kelamin di Kabupaten Bengkulu Tengah, Desember 2021 dan Desember 2022 <i>Number of Civil Servants by Hierarchy and Sex in Bengkulu Tengah Regency, Desember 2021 and Desember 2022</i>	41
2.3.4	Jumlah Pegawai Negeri Sipil Menurut Dinas/Instansi Pemerintah dan Jenis Kelamin di Kabupaten Bengkulu Tengah, Desember 2022 <i>Number of Civil Servants by Institution/Office and Sex in Bengkulu Tengah Regency, Desember 2022</i>	43
2.3.5	Jumlah Pegawai Negeri Sipil Menurut Dinas/Instansi Pemerintah dan Eselon Jabatan di Kabupaten Bengkulu Tengah, Desember 2022 <i>Number of Civil Servants by Institution/Office and Echelon Position in</i>	

	Halaman Page
	45
2.3.6	47
2.4 KEUANGAN DAERAH	
LOCAL FINANCE	
2.4.1	49
2.4.2	51
2.4.3	52
3. PENDUDUK DAN KETENAGAKERJAAN/ POPULATION AND EMPLOYMENT	
3.1 PENDUDUK POPULATION	
3.1.1	64
3.1.2	

	<i>Population by Age Groups and Gender in Bengkulu Tengah Regency, 2022</i>	67
3.1.3	Banyaknya Akte Kelahiran, Perkawinan dan Perceraian Non-Muslim, Kematian, Pengangkatan Anak, Kartu Keluarga dan KTP yang Dikeluarkan di Kabupaten Bengkulu Tengah, 2020–2022 <i>Number of Birth Certificate, Non-Muslim Marriage and Divorce, Death, Adoption, Personal Card ID and Family Card ID Cardshare Issued in Bengkulu Tengah Regency, 2020–2022</i>	68
3.2	KETENAGAKERJAAN	
	EMPLOYMENT	
3.2.1	Jumlah Penduduk Berumur 15 Tahun ke Atas Menurut Jenis Kegiatan Selama Seminggu yang Lalu dan Jenis Kelamin di Kabupaten Bengkulu Tengah, 2022 <i>Population Aged 15 Years and Over by Type of Activity During the Previous Week and Sex in Bengkulu Tengah Regency, 2022.....</i>	69
3.2.2	Penduduk Berumur 15 Tahun ke Atas Menurut Pendidikan Tertinggi yang Ditamatkan dan Jenis Kegiatan Selama Seminggu yang Lalu di Kabupaten Bengkulu Tengah, 2022 <i>Population 15 Years of Age and Over by Educational Attainment and Type of Activity During the Previous Week in Bengkulu Tengah Regency, 2022</i>	70
3.2.3	Jumlah Penduduk Berumur 15 Tahun ke Atas yang Bekerja Selama Seminggu yang Lalu Menurut Status Pekerjaan Utama dan Jenis Kelamin di Kabupaten Bengkulu Tengah, 2022 <i>Population Aged 15 Years and Over Who Worked During the Previous Week by Main Employment Status and Sex in Bengkulu Tengah Regency, 2022</i>	72
3.2.4	Jumlah Penduduk Berumur 15 Tahun ke Atas Menurut Pendidikan Tertinggi yang Ditamatkan dan Jenis Kegiatan Selama Seminggu yang Lalu di Kabupaten Bengkulu Tengah, 2022 <i>Population Aged 15 Years and Over by Educational Attainment and Type of Activity During the Previous Week in Bengkulu Tengah Regency, 2022</i>	73
3.2.5	Jumlah Penduduk Berumur 15 Tahun ke Atas yang Bekerja Selama	

	Seminggu yang Lalu Menurut Kelompok Umur dan Jenis Kelamin di Kabupaten Bengkulu Tengah, 2022..... <i>Population Aged 15 Years and Over Who Worked During the Previous Week by Age Group and Sex in Bengkulu Tengah Regency, 2022</i>	74
3.2.6	Jumlah Penduduk Berumur 15 Tahun ke Atas yang Bekerja Selama Seminggu yang Lalu Menurut Lapangan Pekerjaan Utama dan Jenis Kelamin di Kabupaten Bengkulu Tengah, 2022 <i>Population Aged 15 Years and Over Who Worked During the Previous Week by Main Industry and Sex in Bengkulu Tengah Regency, 2022</i>	75
3.2.7	Jumlah Penduduk Berumur 15 Tahun ke Atas yang Bekerja Selama Seminggu yang Lalu Menurut Jumlah Jam Kerja Seluruhnya dan Jenis Kelamin di Kabupaten Bengkulu Tengah, 2022 <i>Population Aged 15 Years and Over Who Worked During the Previous Week by Total of Working Hours and Sex in Bengkulu Tengah Regency, 2022</i>	76
3.2.8	Jumlah Penduduk Berumur 15 Tahun ke Atas yang Bekerja Selama Seminggu yang Lalu Menurut Jumlah Jam Kerja Pada Pekerjaan Utama dan Jenis Kelamin di Kabupaten Bengkulu Tengah, 2022 <i>Population Aged 15 Years and Over Who Worked During the Previous Week by Number of Working Hours on Main Industry and Sex in Bengkulu Tengah Regency, 2022.....</i>	77
3.2.9	Upah Minimum Regional (UMR) di Kabupaten Bengkulu Tengah, 2011–2022 <i>Regency Minimum Wages in Bengkulu Tengah Regency, 2011–2022 ...</i>	78
3.2.10	Jumlah Penerimaan/Penempatan Tenaga Kerja Menurut Pendidikan dan Jenis Kelamin di Kabupaten Bengkulu Tengah, 2022 <i>Number of Admission/Placement by Education and Sex in Bengkulu Tengah Regency, 2022</i>	79
3.2.11	Jumlah Pencari Kerja Terdaftar Menurut Pendidikan dan Jenis Kelamin di Kabupaten Bengkulu Tengah, 2022 <i>Number of Registered Job Seekers by Education and Sex in Bengkulu Tengah Regency, 2022</i>	80
3.2.12	Jumlah Pencari Kerja yang Terdaftar Menurut Bulan dan Jenis Kelamin di Kabupaten Bengkulu Tengah, 2022 <i>Number of Registered Job Seekers by Month and Sex in Bengkulu Tengah Regency, 2022</i>	81

3.2.13	Jumlah Penempatan Tenaga Kerja Menurut Bulan dan Jenis Kelamin di Kabupaten Bengkulu Tengah, 2022 <i>Number of Employment Placement by Month and Sex in Bengkulu Tengah Regency, 2022</i>	82
--------	--	----

4. **SOSIAL DAN KESEJAHTERAAN RAKYAT/SOCIAL AND WELFARE**

4.1 **PENDIDIKAN EDUCATION**

4.1.1	Jumlah Sekolah, Guru, dan Murid Taman Kanak-Kanak (TK) di Bawah Kementerian Pendidikan dan Kebudayaan Menurut Kecamatan di Kabupaten Bengkulu Tengah, 2021/2022 dan 2022/2023 <i>Number of Schools, Teachers, and Pupils in Kindergarten Under The Ministry of Education and Culture by Subdistrict in Bengkulu Tengah Regency, 2021/2022 and 2022/2023</i>	99
4.1.2	Jumlah Sekolah, Guru, dan Murid Raudatul Athfal (RA) di Bawah Kementerian Agama Menurut Kecamatan di Kabupaten Bengkulu Tengah, 2021/2022 dan 2022/2023 <i>Number of Schools, Teachers, and Pupils in Raudatul Athfal (RA) Under The Ministry of Religious Affairs by Subdistrict in Bengkulu Tengah Regency, 2021/2022 and 2022/2023</i>	102
4.1.3	Jumlah Sekolah, Guru, dan Murid Sekolah Dasar (SD) di Bawah Kementerian Pendidikan dan Kebudayaan Menurut Kecamatan di Kabupaten Bengkulu Tengah, 2021/2022 dan 2022/2023 <i>Number of Schools, Teachers, and Pupils in Primary Schools Under The Ministry of Education and Culture by Subdistrict in Bengkulu Tengah Regency, 2021/2022 and 2022/2023</i>	103
4.1.4	Jumlah Sekolah, Guru, dan Murid Madrasah Ibtidaiyah (MI) di Bawah Kementerian Agama Menurut Kecamatan di Kabupaten Bengkulu Tengah, 2021/2022 dan 2022/2023 <i>Number of Schools, Teachers, and Pupils in Madrasah Ibtidaiyah (MI) Under The Ministry of Religious Affairs by Subdistrict in Bengkulu Tengah Regency, 2021/2022 and 2022/2023</i>	106
4.1.5	Jumlah Sekolah, Guru, dan Murid Sekolah Menengah Pertama (SMP) di Bawah Kementerian Pendidikan dan Kebudayaan Menurut Kecamatan	

	di Kabupaten Bengkulu Tengah, 2021/2022 dan 2022/2023 <i>Number of Schools, Teachers, and Pupils in Junior High Schools Under The Ministry of Education and Culture by Subdistrict in Bengkulu Tengah Regency, 2021/2022 and 2022/2023</i>	109
4.1.6	Jumlah Sekolah, Guru, dan Murid Madrasah Tsanawiyah (MTs) di Bawah Kementerian Agama Menurut Kecamatan di Kabupaten Bengkulu Tengah, 2021/2022 dan 2022/2023 <i>Number of Schools, Teachers, and Pupils in Madrasah Tsanawiyah (MTs) Under The Ministry of Religious Affairs by Subdistrict in Bengkulu Tengah Regency, 2021/2022 and 2022/2023</i>	112
4.1.7	Jumlah Sekolah, Guru, dan Murid Sekolah Menengah Atas (SMA) di Bawah Kementerian Pendidikan dan Kebudayaan Menurut Kecamatan di Kabupaten Bengkulu Tengah, 2021/2022 dan 2022/2023 <i>Number of Schools, Teachers, and Pupils in Senior High Schools Under The Ministry of Education and Culture by Subdistrict in Bengkulu Tengah Regency, 2021/2022 and 2022/2023</i>	115
4.1.8	Jumlah Sekolah, Guru, dan Murid Sekolah Menengah Kejuruan (SMK) di Bawah Kementerian Pendidikan dan Kebudayaan Menurut Kecamatan di Kabupaten Bengkulu Tengah, 2021/2022 dan 2022/2023 <i>Number of Schools, Teachers, and Pupils in Vocational High Schools Under The Ministry of Education and Culture by Subdistrict in Bengkulu Tengah Regency, 2021/2022 and 2022/2023</i>	118
4.1.9	Jumlah Sekolah, Guru, dan Murid Madrasah Aliyah (MA) di Bawah Kementerian Agama Menurut Kecamatan di Kabupaten Bengkulu Tengah, 2021/2022 dan 2022/2023 <i>Number of Schools, Teachers, and Pupils in Madrasah Aliyah (MA) Under The Ministry of Religious Affairs by Subdistrict in Bengkulu Tengah Regency, 2021/2022 and 2022/2023</i>	121
4.1.10	Jumlah Desa ¹ /Kelurahan yang Memiliki Fasilitas Sekolah Menurut Kecamatan dan Tingkat Pendidikan di Kabupaten Bengkulu Tengah, 2020–2022 <i>Number of Villages¹ Having Educational Facilities by Subdistrict and Educational Level in Bengkulu Tengah Regency, 2020–2022</i>	124
4.1.11	Angka Partisipasi Murni (APM) dan Angka Partisipasi Kasar (APK) Menurut Jenjang Pendidikan di Kabupaten Bengkulu Tengah, 2021 dan 2022	

	<i>Net Enrolment Rates and Gross Enrolment Rates by Educational Level in Bengkulu Tengah Regency, 2021 and 2022.....</i>	129
4.1.12	Persentase Penduduk Berumur 15 Tahun ke Atas yang Melek Huruf Menurut Kelompok Umur di Kabupaten Bengkulu Tengah, 2021 dan 2022 <i>Percentage of Literate People Aged 15 Years and Over by Age Group in Bengkulu Tengah Regency, 2021 and 2022.....</i>	130
4.1.13	Banyaknya Peserta dan Lulusan Ujian Raudatul Athfal (RA) di Bawah Kementerian Agama Menurut Kecamatan, 2022/2023 <i>Number of Examination Participants and Graduates of Raudatul Athfal (RA) Under the Ministry of Religious Affairs by Subdistrict, 2022/2023...</i>	131
4.1.14	Banyaknya Peserta dan Lulusan Ujian Sekolah Dasar (SD) di Bawah Kementerian Pendidikan dan Kebudayaan Menurut Kecamatan, 2021/2022 <i>Number of Examination Participants and Graduates of Primary Schools Under The Ministry of Education and Culture by Subdistrict, 2021/2022</i>	132
4.1.15	Banyaknya Peserta dan Lulusan Ujian Madrasah Ibtidaiyah (MI) di Bawah Kementerian Agama Menurut Kecamatan, 2021/2022 <i>Number of Examination Participants and Graduates of Madrasah Ibtidaiyah (MI) Under the Ministry of Religious Affairs by Subdistrict, 2021/2022</i>	133
4.1.16	Banyaknya Peserta dan Lulusan Ujian Sekolah Menengah Pertama (SMP) di Bawah Kementerian Pendidikan dan Kebudayaan Menurut Kecamatan, 2021/2022 <i>Number of Examination Participants and Graduates of Junior High Schools Under The Ministry of Education and Culture by Subdistrict, 2021/2022</i>	134
4.1.17	Banyaknya Peserta dan Lulusan Ujian Madrasah Tsanawiyah (MTs) di Bawah Kementerian Agama Menurut Kecamatan, 2022/2023 <i>Number of Examination Participants and Graduates of Madrasah Tsanawiyah (MTs) Under the Ministry of Religious Affairs by Subdistrict, 2022/2023</i>	135
4.1.18	Banyaknya Peserta dan Lulusan Ujian Madrasah Aliyah (MA) di Bawah Kementerian Agama Menurut Kecamatan, 2022/2023 <i>Number of Examination Participants and Graduates of Madrasah Aliyah</i>	

(MA) Under the Ministry of Religious Affairs by Subdistrict, 2022/2023 . 136

4.2 KESEHATAN

HEALTH

- 4.2.1 Jumlah Desa¹/Kelurahan Yang Memiliki Sarana Kesehatan Menurut Kecamatan di Kabupaten Bengkulu Tengah, 2020–2022
Number of Villages¹/Kelurahan Having Health Facilities by Subdistrict in Bengkulu Tengah Regency, 2020–2022 137
- 4.2.2 Jumlah Tenaga Kesehatan Menurut Kecamatan di Kabupaten Bengkulu Tengah, 2022
Number of Medical Personnel by Subdistrict in Bengkulu Tengah Regency, 2022 143
- 4.2.3 Persentase Penduduk yang Mempunyai Keluhan Kesehatan Selama Sebulan Terakhir Menurut Kecamatan di Kabupaten Bengkulu Tengah, 2017–2022
Percentage of People Who Had Health Complaint During a Month Prior to The Survey by Subdistrict in Bengkulu Tengah Regency, 2017–2022 144
- 4.2.4 Jumlah Rumah Sakit Umum, Rumah Sakit Khusus, Rumah Sakit/ Rumah Bersalin, Puskesmas, Klinik/Balai Kesehatan, Posyandu, dan Polindes Menurut Kecamatan di Kabupaten Bengkulu Tengah, 2021 dan 2022
Number of General Hospital, Special Hospital, Maternity Hospital and Public Health Center, Medical Clinic, Integrated Service Post, Village maternity Cottage by Subdistrict in Bengkulu Tengah Regency, 2021 and 2022 145
- 4.2.5 Jumlah Bayi Lahir, Bayi Berat Badan Lahir Rendah (BBLR), BBLR Dirujuk, dan Bergizi Kurang di Kabupaten Bengkulu Tengah, 2023
Number of Births, Babies with Low Birth Weights (LBW), Treated LBW, and Malnutrition Cases in Bengkulu Tengah Regency, 2023 148
- 4.2.6 Jumlah Ibu Hamil, Melakukan Kunjungan K1, Melakukan Kunjungan k4, Kurang Energi Kronis (KEK), dan Mendapat Tablet Zat Besi (Fe) di Kabupaten Bengkulu Tengah, 2014–2022
Number of Pregnant Women, Those with One Visit and Four Visits of Antenatal Care, Chronic Energy Deficiency (CED), and Receiving Iron

	Halaman Page
	149
4.2.7	150
4.2.8	153
4.2.9	154
4.2.10	158
4.3	
4.3.1	159
4.3.2	160
4.3.3	161
4.3.4	

	<i>Number of Recorded Marriages by Subdistrict in Bengkulu Tengah Regency (KUA Location), 2022</i>	164
4.3.5	Banyaknya Hewan Qurban Menurut Kecamatan dan Jenis Hewan di Kabupaten Bengkulu Tengah, 2022 <i>Number of Qurban Animals by Subdistrict and Type of Qurban Animals in Bengkulu Tengah Regency, 2022</i>	165
4.3.6	Jumlah Penyandang Masalah Kesejahteraan Sosial di Kabupaten Bengkulu Tengah, 2022 <i>Number of People with Social Problems in Bengkulu Tengah Regency, 2022</i>	166
4.4	KEMISKINAN POVERTY	
4.4.1	Garis Kemiskinan, Jumlah, dan Persentase Penduduk Miskin di Kabupaten Bengkulu Tengah, 2011–2022 <i>Poverty Line, Number, and Percentage of Poor People in Bengkulu Tengah Regency, 2011–2022</i>	167
4.4.2	Indeks Kedalaman Kemiskinan dan Indeks Keparahan Kemiskinan di Kabupaten Bengkulu Tengah, 2013–2022 <i>Poverty Gap Index and Poverty Severity Index in Bengkulu Tengah Regency, 2013–2022.....</i>	168
4.5	KRIMINALITAS CRIME	
4.5.1	Jumlah Tindak Pidana Menurut Bulan di Kabupaten Bengkulu Tengah, 2022 <i>Number of Reported Criminal Cases by Month in Bengkulu Tengah Regency, 2022</i>	169
4.5.2	Data Kriminalitas yang Menonjol di Wilayah Hukum Polisi Resort Bengkulu Tengah Menurut Bulan, 2022 <i>Criminality Data that Stands Out in the Legal Area of Bengkulu Tengah Resort Police by Month, 2022</i>	170

**5. PERTANIAN, KEHUTANAN, PETERNAKAN, DAN PERIKANAN/
AGRICULTURE, FORESTRY, LIVESTOCK, AND FISHERY**

**5.1 HORTIKULTURA
HORTICULTURE**

5.1.1	Luas Panen Tanaman Sayuran Menurut Kecamatan dan Jenis Tanaman di Kabupaten Bengkulu Tengah, 2021 dan 2022 <i>Harvested Area of Vegetables by Subdistrict and Kind of Plant in Bengkulu Tengah Regency, 2021 and 2022</i>	185
5.1.2	Produksi Tanaman Sayuran Menurut Kecamatan dan Jenis Tanaman di Kabupaten Bengkulu Tengah (kuintal), 2021 dan 2022 <i>Production of Vegetables by Subdistrict and Kind of Plant in Bengkulu Tengah Regency (quintal), 2021 dan 2022</i>	198
5.1.3	Luas Panen Tanaman Sayuran dan Buah–Buahan Semusim Menurut Jenis Tanaman di Kabupaten Bengkulu Tengah, 2020–2022 <i>Harvested Area of Seasonal Vegetables and Fruits by Kind of Plant in Bengkulu Tengah Regency, 2021–2022</i>	211
5.1.4	Produksi Tanaman Sayuran dan Buah–Buahan Semusim Menurut Jenis Tanaman di Kabupaten Bengkulu Tengah, 2021–2022 <i>Production of Seasonal Vegetables and Fruits by Kind of Plant in Bengkulu Tengah Regency, 2021–2022</i>	213
5.1.5	Luas Panen Tanaman Biofarmaka Menurut Kecamatan dan Jenis Tanaman di Kabupaten Bengkulu Tengah, 2021 dan 2022 <i>Harvested Area of Medicinal Plants by Subdistrict and Kind of Plant in Bengkulu Tengah Regency, 2021 and 2022</i>	215
5.1.6	Produksi Tanaman Biofarmaka Menurut Kecamatan dan Jenis Tanaman di Kabupaten Bengkulu Tengah, 2021 and 2022 <i>Production of Medicinal Plants by Subdistrict and Kind of Plant in Bengkulu Tengah Regency, 2021 and 2022</i>	223
5.1.7	Luas Panen Tanaman Biofarmaka Menurut Jenis Tanaman (m ²) di Kabupaten Bengkulu Tengah, 2020–2022 <i>Harvested Area of Medicinal Plants by Kind of Plant in Bengkulu Tengah Regency (m²), 2020–2022</i>	231
5.1.8	Produksi Tanaman Biofarmaka Menurut Jenis Tanaman di Kabupaten Bengkulu Tengah, 2020–2022	

	Halaman Page
	<i>Production of Medicinal Plants by Kind of Plant in Bengkulu Tengah Regency, 2020–2022</i> 232
5.1.9	Luas Panen Tanaman Hias Menurut Kecamatan dan Jenis Tanaman di Kabupaten Bengkulu Tengah, 2021 and 2022 <i>Harvested Area of Ornamental Plants by Subdistrict and Kind of Plant in Bengkulu Tengah Regency, 2021 and 2022</i> 233
5.1.10	Produksi Tanaman Hias Menurut Kecamatan dan Jenis Tanaman di Kabupaten Bengkulu Tengah, 2021 and 2022 <i>Production of Ornamental Plants by Subdistrict and Kind of Plant in Bengkulu Tengah Regency, 2021 and 2022</i> 245
5.1.11	Luas Panen Tanaman Hias Menurut Jenis Tanaman di Kabupaten Bengkulu Tengah, 2020–2022 <i>Harvested Area of Ornamental Plants by Kind of Plant in Bengkulu Tengah Regency, 2020–2022</i> 257
5.1.12	Produksi Tanaman Hias Menurut Jenis Tanaman di Kabupaten Bengkulu Tengah, 2020–2021 <i>Production of Ornamental Plants by Kind of Plant in Bengkulu Tengah Regency, 2020–2021</i> 259
5.1.13	Produksi Buah-buahan Menurut Kecamatan dan Jenis Tanaman di Kabupaten Bengkulu Tengah, 2020 and 2022 <i>Production of Fruits by Subdistrict and Kind of Plant in Bengkulu Tengah Regency, 2020 and 2022</i> 261
5.1.14	Produksi Buah–Buahan dan Sayuran Tahunan Menurut Jenis Tanaman di Kabupaten Bengkulu Tengah, 2020–2022 <i>Production of Annual Fruits and Vegetables by Kind of Plant in Bengkulu Tengah Regency, 2020–2022</i> 274
5.2	PERKEBUNAN
	ESTATE CROPS
5.2.1	Luas Areal Tanaman Perkebunan Menurut Kecamatan dan Jenis Tanaman di Kabupaten Bengkulu Tengah (ha), 2021 dan 2022 <i>Planted Area of Estate Crops by Subdistrict and Type of Crops in Bengkulu Tengah Regency (ha), 2021 dan 2022</i> 276
5.2.2	Produksi Perkebunan Menurut Kecamatan dan Jenis Tanaman di Kabupaten Bengkulu Tengah (ton), 2021 dan 2022

	Halaman Page
	280
5.2.3	284
5.2.4	292
5.2.5	295
5.3	
5.3.1	298
5.3.2	299
5.3.3	300
5.3.4	301

5.4 PERIKANAN

FISHERY

5.4.1	Daftar Kelompok Usaha Bersama (KUB) Menurut Penyuluh Pendamping di Kabupaten Bengkulu Tengah, 2022 <i>List of Joint Business Groups by Co-Extension Worker in Bengkulu Tengah Regency, 2022</i>	302
5.4.2	Luas Area Produksi Perikanan Budidaya Menurut Kecamatan dan Jenis Budidaya di Kabupaten Bengkulu Tengah (ha), 2022 <i>The Harvested Area of Aquaculture by Subdistrict and Type of Aquaculture in Bengkulu Tengah Regency (ha), 2022</i>	304
5.4.3	Jumlah Rumah Tangga Perikanan Budidaya Menurut Kecamatan dan Jenis Budidaya di Kabupaten Bengkulu Tengah, 2022 <i>Number of Aquaculture Households by Subdistrict and Type of Aquaculture in Bengkulu Tengah Regency, 2022</i>	305
5.4.4	Produksi Perikanan Budidaya Menurut Kecamatan dan Jenis Budidaya di Kabupaten Bengkulu Tengah (ton), 2022 <i>Production of Aquaculture by Subdistrict and Type of Aquaculture in Bengkulu Tengah Regency (ton), 2022</i>	306
5.4.5	Nilai Produksi Perikanan Budidaya Menurut Kecamatan dan Jenis Budidaya di Kabupaten Bengkulu Tengah (juta rupiah), 2022 <i>Production Value of Aquaculture by Subdistrict and Type of Aquaculture in Bengkulu Tengah Regency (million rupiahs), 2022.....</i>	307
5.4.6	Jumlah Perahu/Kapal Menurut Kecamatan dan Jenis Kapal di Kabupaten Bengkulu Tengah, 2022 <i>Number of Fishing Boats by Subdistrict and Type of Boat in Bengkulu Tengah Regency, 2022</i>	308
5.4.7	Banyaknya Kapal Penangkap Ikan Menurut Kecamatan dan Jenis Alat Tangkap di Kabupaten Bengkulu Tengah, 2022 <i>The Number of Boats Deep Sea Fishing by Subdistrict and Type of Fishing Gear in Bengkulu Tengah Regency, 2022.....</i>	309

5.5 KEHUTANAN

FORESTRY

5.5.1	Luas Kawasan Hutan Menurut Fungsinya di Kabupaten Bengkulu Tengah (ha), 2022	
-------	--	--

	Halaman Page
	310
5.5.2	311
6. PERTAMBANGAN DAN ENERGI/MINING AND ENERGY	
6.1	320
6.2	321
6.3	322
6.4	323
6.5	325
6.6	326

6.7	Jumlah Perusahaan Industri, Tenaga Kerja dan Nilai Produksi Menurut Jenis Industri di Kabupaten Bengkulu Tengah, 2022 <i>Number of Industry Establishment, Employees and Production Value by Industrial Type in Bengkulu Tengah Regency, 2022</i>	327
7.	INDUSTRI MANUFAKTUR/MANUFACTURING INDUSTRY	
7.1	Jumlah Hotel dan Akomodasi Menurut Kecamatan di Kabupaten Bengkulu Tengah, 2021–2022 <i>Number of Hotels and Accomodations by Subdistrict in Bengkulu Tengah Regency, 2021–2022</i>	337
7.2	Jumlah Hotel dan Akomodasi Lainnya Menurut Kecamatan dan Klasifikasi di Kabupaten Bengkulu Tengah, 2012-2022 <i>Number of Hotels and Other Accomodations by Subdistrict and Classification in Bengkulu Tengah Regency, 2012-2022</i>	338
8.	TRANSPORTASI DAN KOMUNIKASI/ TRANSPORTATION AND COMMUNICATION	
8.1	TRANSPORTASI TRANSPORTATION	
8.1.1	Panjang Jalan Menurut Tingkat Kewenangan Pemerintahan di Kabupaten Bengkulu Tengah (km), 2020–2022 <i>Length of Roads by Level of Government Authority in Bengkulu Tengah Regency (km), 2020–2022</i>	344
8.1.2	Panjang Jalan Menurut Jenis Permukaan Jalan di Kabupaten Bengkulu Tengah (km), 2020–2022 <i>Length of Roads by Type of Road Surface in Bengkulu Tengah Regency (km), 2020–2022</i>	345
8.1.3	Panjang Jalan Menurut Kondisi Jalan di Kabupaten Bengkulu Tengah (km), 2020–2022 <i>Length of Roads by Condition of Roads in Bengkulu Tengah Regency (km), 2020–2022</i>	346
8.1.4	Panjang Jalan Kabupaten Menurut Kecamatan dan Status Jalan yang Diakses oleh Jalan Tersebut di Kabupaten Bengkulu Tengah, 2022	

	<i>Length of Regency Roads by Subdistrict and Status of the Road Which is Accessed by the Road in Bengkulu Tengah Regency, 2022</i>	347
8.1.5	Panjang Jalan Kabupaten Menurut Kecamatan dan Jenis Permukaan Jalan di Kabupaten Bengkulu Tengah, 2022 <i>Length of Roads by Subdistrict and Type of Road Surface in Bengkulu Tengah Regency, 2022</i>	348
8.1.6	Panjang Jalan Kabupaten Menurut Kecamatan dan Kondisi Jalan di Kabupaten Bengkulu Tengah, 2022 <i>Length of Roads by Subdistrict and Road Condition in Bengkulu Tengah Regency, 2022</i>	349
8.1.7	Jumlah Kendaraan Bermotor yang Diuji Setiap Bulan Menurut Jenis Kendaraan di Kabupaten Bengkulu Tengah, 2022 <i>Number of Motor Vehicles by Type of Vehicle in Bengkulu Tengah Regency, 2022</i>	350
8.1.8	Jumlah Kendaraan Bermotor yang Diuji, Sertifikat dan Hologram, Smart Card, Jumlah Kendaraan Baru Wajib Uji dan Pendapatan Upah Uji Setiap Bulan di Kabupaten Bengkulu Tengah, 2022 <i>Number of Motor Vehicles, Certificates and Holograms, Smart Card, Mandatory-Tested New Vehicles and Wage Income Test in Bengkulu Tengah Regency, 2022</i>	351
8.2	KOMUNIKASI	
	COMMUNICATION	
8.2.1	Jumlah Kantor Pos Menurut Kecamatan di Kabupaten Bengkulu Tengah, 2019–2022 <i>Number of Post Offices by Subdistrict in Bengkulu Tengah Regency, 2019–2022</i>	352
8.2.2	Jumlah Kantor Pos Menurut Kecamatan di Kabupaten Bengkulu Tengah, 2022 <i>Number of Post Office by Subdistrict in Bengkulu Tengah Regency, 2022</i>	353
9.	PERBANKAN, KOPERASI, DAN HARGA-HARGA/	
	BANKING, COOPERATIVE, AND PRICES	
9.1	Jumlah Koperasi Aktif Menurut Kecamatan di	

	Kabupaten Bengkulu Tengah, 2019–2022 <i>Number of Active Cooperative by Subdistrict in Bengkulu Tengah Regency, 2019–2022</i>	362
9.2	Jumlah Koperasi Menurut Jenis Koperasi dan Kecamatan di Kabupaten Bengkulu Tengah, 2022 <i>Number of Cooperative by Kind of Cooperative and Subdistrict in Bengkulu Tengah Regency, 2022</i>	363
9.3	Banyaknya Anggota dan Volume Usaha Koperasi Menurut Kecamatan, 2022 <i>Number of Cooperative Member and Business Volume by Subdistrict, 2022</i>	364
9.4	Posisi Kredit Perbankan Menurut Jenis Penggunaan di Kabupaten Bengkulu Tengah (juta rupiah), 2022 <i>Outstanding Loans by Industry in Bengkulu Tengah Regency(million rupiahs), 2022</i>	365
9.5	Banyaknya Penabung dan Nilai Tabungan di Kabupaten Bengkulu Tengah, 2022 <i>Number of Savers and Value of Savings in Bengkulu Tengah Regency, 2022</i>	367
9.6	Indeks Harga Konsumen (IHK) per Bulan Menurut Kelompok Pengeluaran di Kabupaten/Kota Bengkulu (2018=100), 2022 <i>Consumer Price Index (CPI) per Month by Expenditure Group in Bengkulu Regency/Municipality (2018=100), 2022</i>	368
9.7	Laju Inflasi Bulanan Menurut Kelompok Pengeluaran di Kabupaten/Kota Bengkulu (2018=100), 2022 <i>Inflation Rate per Month by Expenditure Group in Bengkulu Regency/ Municipality (2018=100), 2022</i>	371
10.	PENGELUARAN PENDUDUK/POPULATION EXPENDITURE	
10.1	Rata-rata Pengeluaran per Kapita Sebulan Menurut Kelompok Komoditas di Kabupaten Bengkulu Tengah (rupiah), 2021 dan 2022 <i>Monthly Average Expenditure per Capita by Commodity Group in Bengkulu Tengah Regency (rupiahs), 2021 and 2022</i>	382
10.2	Persentase Pengeluaran per Kapita Sebulan Menurut Kelompok Komoditas di Kabupaten Bengkulu Tengah, 2021 dan 2022	

	<i>Percentage of Monthly Expenditure per Capita by Commodity Group in Bengkulu Tengah Regency, 2021 and 2022</i>	383
10.3	Persentase Penduduk Menurut Golongan Pengeluaran Per Kapita Sebulan di Kabupaten Bengkulu Tengah, 2021 dan 2022 <i>Percentage of Population by Per Capita Spending Group a Month in Bengkulu Tengah Regency, 2021 and 2022</i>	384
11.	SISTEM NERACA REGIONAL/SYSTEM OF REGIONAL ACCOUNTS	
11.1	Produk Domestik Regional Bruto Atas Dasar Harga Berlaku Menurut Lapangan Usaha di Kabupaten Bengkulu Tengah (miliar rupiah), 2018–2022 <i>Gross Regional Domestic Product at Current Market Prices by Industry in Bengkulu Tengah Regency (billion rupiahs), 2018–2022</i>	394
11.2	Produk Domestik Regional Bruto Atas Dasar Harga Konstan 2010 Menurut Lapangan Usaha di Kabupaten Bengkulu Tengah (miliar rupiah), 2018–2022 <i>Gross Regional Domestic Product at 2010 Constant Market Prices by Industry in Bengkulu Tengah Regency (billion rupiahs), 2018–2022</i>	396
11.3	Distribusi Persentase Produk Domestik Regional Bruto Atas Dasar Harga Berlaku Menurut Lapangan Usaha di Kabupaten Bengkulu Tengah, 2018–2022 <i>Percentage Distribution of Gross Regional Domestic Product at Current Market Prices by Industry in Bengkulu Tengah Regency, 2018–2022</i>	398
11.4	Laju Pertumbuhan Produk Domestik Regional Bruto Atas Dasar Harga Konstan 2010 Menurut Lapangan Usaha di Kabupaten Bengkulu Tengah (persen), 2018–2022 <i>Growth Rate of Gross Regional Domestic Product at 2010 Constant Market Prices by Industry in Bengkulu Tengah Regency (percent), 2018–2022</i>	400
11.5	Produk Domestik Regional Bruto Atas Dasar Harga Berlaku Menurut Pengeluaran di Kabupaten Bengkulu Tengah (miliar rupiah), 2018–2022 <i>Gross Regional Domestic Product at Current Market Prices by Expenditure in Bengkulu Tengah Regency (billion rupiahs), 2018–2022</i>	402

11.6	Produk Domestik Regional Bruto Atas Dasar Harga Konstan 2010 Menurut Pengeluaran di Kabupaten Bengkulu Tengah (miliar rupiah), 2018–2022 <i>Gross Regional Domestic Product at 2010 Constant Market Prices by Expenditure in Bengkulu Tengah Regency (billion rupiahs), 2018–2022...</i>	403
11.7	Indeks Harga Implisit Produk Domestik Regional Bruto Atas Dasar Harga Konstan 2010 Menurut Lapangan Usaha di Kabupaten Bengkulu Tengah (2010=100), 2018–2022 <i>Implicit Price Index of Gross Regional Domestic Product at 2010 Constant Market Prices by Industry in Bengkulu Tengah Regency (2010=100), 2018–2022.....</i>	404
11.8	Laju Implisit Produk Domestik Regional Bruto Atas Dasar Harga Konstan 2010 Menurut Lapangan Usaha di Kabupaten Bengkulu Tengah, 2018–2022 <i>Implicit Growth Rate of Gross Regional Domestic Product at 2010 Constant Market Prices by Industry in Bengkulu Tengah Regency, 2018–2022</i>	406
11.9	Distribusi Persentase Produk Domestik Regional Bruto Atas Dasar Harga Berlaku Menurut Pengeluaran di Kabupaten Bengkulu Tengah, 2018–2022 <i>Percentage Distribution of Gross Regional Domestic Product at Current Market Prices by Expenditure in Bengkulu Tengah Regency, 2018–2022</i>	408
11.10	Laju Pertumbuhan Produk Domestik Regional Bruto Atas Dasar Harga Konstan 2010 Menurut Pengeluaran di Kabupaten Bengkulu Tengah, 2018–2022 <i>Growth Rate of Gross Regional Domestic Product at 2010 Constant Market Prices by Expenditure in Bengkulu Tengah Regency, 2018–2022</i>	409
12.	PERBANDINGAN ANTAR KABUPATEN/KOTA/ REGENCY/MUNICIPAL COMPARISON	
12.1	Jumlah Penduduk Menurut Kabupaten/Kota di Provinsi Bengkulu (ribu), 2018–2022 <i>Population by Regency/Municipality in Bengkulu Province (thousand), 2018–2022</i>	418

12.2	Laju Pertumbuhan Produk Domestik Regional Bruto Atas Dasar Harga Konstan 2010 Menurut Kabupaten/ Kota di Provinsi Bengkulu (persen), 2018–2022 <i>Rate of Growth of Gross Regional Domestic Products at Constant 2010 Prices by Regency/Municipality in Bengkulu Province (percent), 2018–2022</i>	419
12.3	Jumlah Penduduk Miskin Menurut Kabupaten/ Kota di Provinsi Bengkulu (ribu), 2018–2022 <i>Number of Poor Population by Regency/Municipality in Bengkulu Province (thousand), 2018–2022</i>	420
12.4	Indeks Pembangunan Manusia Menurut Kabupaten/ Kota di Provinsi Bengkulu, 2018–2022 <i>Human Development Index by Regency/Municipality in Bengkulu Province, 2018–2022</i>	421

PENJELASAN UMUM/EXPLANATORY NOTES

Tanda-tanda, satuan-satuan, dan lain-lainnya yang digunakan dalam publikasi ini adalah sebagai berikut:

Symbols, measurement units, and acronyms which are used in this publication, are as follows:

1. TANDA-TANDA/SYMBOLS

Data tidak tersedia/ <i>Data not available</i>	: ...
Tidak ada atau nol / <i>Null or zero</i>	: -
Data dapat diabaikan/ <i>Data negligible</i>	: 0
Tanda decimal/ <i>Decimal point</i>	: ,
Data tidak dapat ditampilkan/ <i>Not applicable</i>	: NA
Angka estimasi/ <i>Estimated figures</i>	: e
Angka diperbaiki/ <i>Revised figures</i>	: r
Angka sementara/ <i>Preliminary figures</i>	: x
Angka sangat sementara/ <i>Very preliminary figures</i>	: xx
Angka sangat sangat sementara/ <i>Very very preliminary figures</i>	: xxx

2. SATUAN/UNITS

barel/ <i>barrel</i>	: 158,99 liter/ <i>litres</i> = 1/6,2898 m ³
hektar (ha)/ <i>hectare (ha)</i>	: 10 000 m ²
kilometer (km)/ <i>kilometres (km)</i>	: 1 000 meter/ <i>meters (m)</i>
knot/ <i>knot</i>	: 1,8523 km/jam (<i>km/hour</i>)
kuintal/ <i>quintal</i>	: 100 kg
KWh	: 1 000 Watt hour
MWh	: 1 000 KWh
liter (untuk beras)/ <i>litre (for rice)</i>	: 0,80 kg
MMSCF	: 1/35,3 m ³
metrik ton (m.ton)/ <i>metric ton (m. ton)</i>	: 0,98421 long ton = 1 000 kg
ons/ <i>ounce</i>	: 28,31 gram/ <i>grams</i>
ton	: 1 000 kg

Satuan lain: buah, dus, butir, helai/lembar, kaleng, batang, pulsa, ton kilometer (ton-km), jam, menit, persen (%).

Other units: unit, pack, pieces, sheet, tin, pulse, ton-kilometres(ton-km), hour, minute, percent (%).

Perbedaan angka di belakang koma disebabkan oleh pembulatan angka.

The difference in decimal numbers is caused by rounding.

DAFTAR SINGKATAN/ LIST OF ABBREVIATIONS

SI	: Stasiun Iklim
SIMPK	: Stasiun Meteorologi Pertanian Khusus
t.t	: Tempat tidur
BCG	: Bacillus Calmette Guerin
DPT	: Difteri, Pertusis, Tetanus
TT	: Tetanus Toxoid
IOT	: Industri Obat Tradisional/ <i>Traditional Medicine Industry</i>
IKOT	: Industri Kecil Obat Tradisional/ <i>Traditional Medicine Small</i>
Alkes	: Alat kesehatan/ <i>Health Kits</i>
PKRT	: Perbekalan Kesehatan Rumah tangga/ <i>Household Health Logistics</i>
Kompl	: Komplemen/ <i>Complement</i>
IRTP	: Industri Pangan Produksi Rumah Tangga/ <i>Foods Home Industry</i>
PBF	: Pedagang Besar Farmasi/ <i>Pharmacy Whole-seller</i>
GFK	: Gudang Farmasi Kab/Kota/Regency/ <i>Municipality Pharmacy Warehouse</i>
RB	: Rumah Bersalin/ <i>Delivery House</i>
Pustu	: Puskesmas pembantu/ <i>Auxiliary Public Health Center</i>
BP	: Balai Pengobatan/ <i>Polyclinic</i>
TPS	: Tempat Pembuangan Sementara / <i>landfill</i>
Jamkesmas	: Jaminan kesehatan masyarakat miskin/ <i>Poor public health insurance</i>
PJKMU	: Program Jaminan Kesehatan Masyarakat Umum
SIUP	: Surat Ijin Usaha Perdagangan/ <i>Trading Permission Letter</i>
TDP	: Tanda Daftar Perusahaan/ <i>Company Registration Identity</i>
API	: Angka Pengenal Importir/ <i>Importer's Identity Number</i>

Statistik Kunci, 2020–2022 Key Statistics, 2020–2022

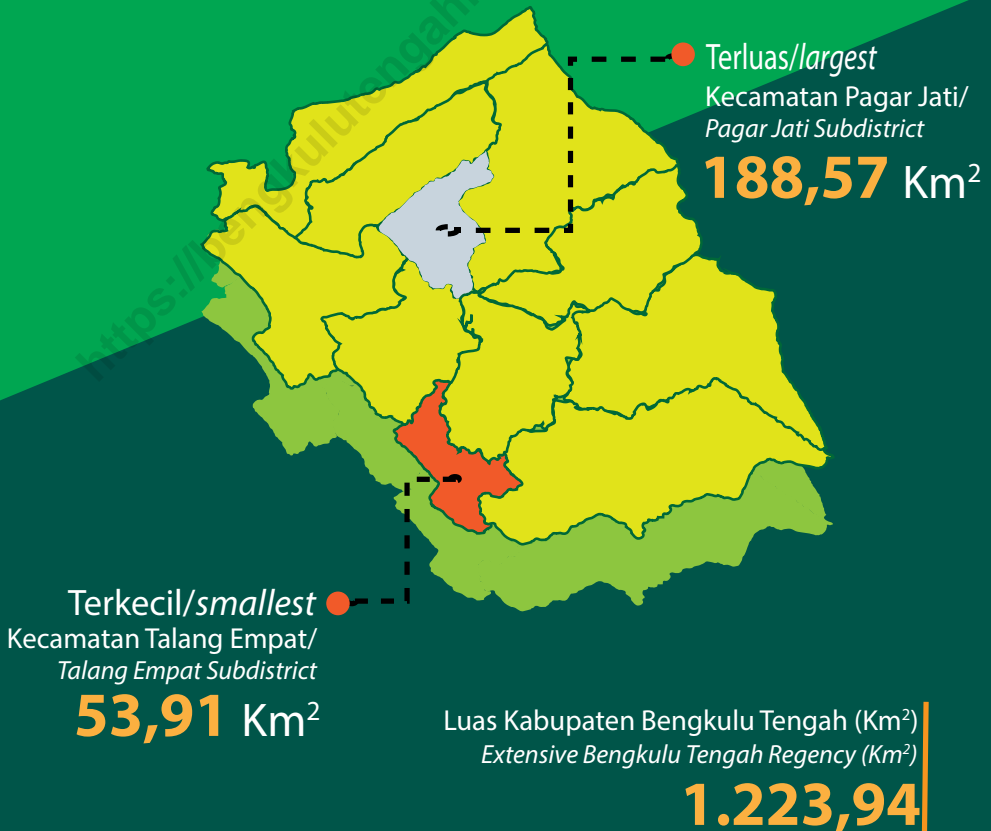
Rincian/Description (1)	Satuan/Unit (2)	2020 (3)	2021 (4)	2022 (5)
SOSIAL/SOCIAL				
Penduduk/Population	ribu/thousand	116,70 ²	118,10 ³	119,81 ³
Laju Pertumbuhan Penduduk/Population Growth	%	1,67 ²	0,89 ⁴	1,45 ²
Angka Harapan Hidup ^{1-e} /Life Expectancy Rate ¹	tahun/years	68,19	68,19	-
Angka Melek Huruf Usia 15+/Literacy Rate Aged 15+	%	98,04	96,49	-
Tingkat Partisipasi Angkatan Kerja -TPAK ^{5,6} Labour Force Participation Rate-LFPR ^{5,6}	%	69,71	67,32	65,16
Tingkat Pengangguran Terbuka-TPT ⁵ Unemployment Rate-UR ⁵	%	4,45 ⁶	4,07 ⁶	2,48 ⁶
Penduduk Miskin ⁷ /Poor People ⁷	ribu/thousand	10,79	11,12	11,33
Persentase Penduduk Miskin ⁷ Percentage of Poor People ⁷	%	9,30	9,68	9,76
Indeks Pembangunan Manusia-IPM ⁸ Human Development Index ⁸	-	67,61	67,96	68,47
EKONOMI/ECONOMIC				
Produk Domestik Regional Bruto (PDRB) Harga Berlaku ⁹ Gross Regional Domestic Bruto (GRDP) at Current Price ⁹	miliar rupiah billion rupiahs	4 672,10 ^{xx}	5 466,24 ^{xx}	6 544,56 ^{xx}
Laju Pertumbuhan Ekonomi ⁹ /Economic Growth ¹⁰	%	(0,06) ^{xx}	2,29 ^{xx}	3,03 ^{xx}
PDRB Per Kapita Harga Berlaku ^{9,11} Per Capita of GRDP at Current Price ^{9,11}	juta rupiah million rupiahs	40,12 ^{xx}	46,28 ^{xx}	65,72 ^{xx}

- Catatan/Notes: ¹ Hasil proyeksi penduduk Indonesia 2010–2035 (pertengahan tahun/Juni)/The result of Indonesia population projection 2010–2035 (mid year/June)
- ² Hasil Sensus Penduduk 2020 (SP2020), September/The Result of the 2020 Population Census, September
- ³ Hasil Proyeksi Penduduk Interim 2020–2022 (Pertengahan tahun/Juni)/ The Result of Interim Population Projection 2020–2022 (mid year/June)
- ⁴ Laju pertumbuhan penduduk dihitung berdasarkan penduduk tahun 2021 (September) dibandingkan dengan penduduk tahun 2022 (juni)/The growth rate refers to the change of the population in 2021 (September) to the population in 2022 (June)
- ⁵ Kondisi Agustus/Condition at August
- ⁶ Menggunakan penimbang hasil proyeksi penduduk tahun 2010–2035/Weighted by the 2010–2035 population projection
- ⁷ Kondisi Maret/Condition at March
- ⁸ Sejak tahun 2010, IPM dihitung dengan metode baru. Komponen IPM metode baru adalah angka harapan hidup saat lahir, harapan lama sekolah, rata-rata lama sekolah, dan pengeluaran per kapita/Since 2010, HDI was calculated using new method. New HDI component are life expectancy at birth, expected years of schooling, means years of schooling, and expenditure per capita
- ⁹ Mulai tahun 2010 mengadopsi System of National Account 2008 (SNA 2008)/Since 2010 is in line with System of National Account 2008 (SNA 2008)
- ¹⁰ Menggunakan tahun dasar 2010 (2010=100)/Using 2010 base year (2010=100)
- ¹¹ Menggunakan proyeksi penduduk berdasarkan hasil SP2010/Using population projection based on SP2010

Tahukah Kamu ?

Kecamatan Pagar Jati merupakan wilayahkecamatan dengan luas wilayah paling luas di Kabupaten Bengkulu Tengah

Pagar Jati Subdistrict is a subdistrict area with the largest area in Bengkulu Tengah Regency



PENJELASAN TEKNIS

1. Data geografi Kabupaten Bengkulu Tengah terdiri atas luas wilayah, jarak antar ibukota kabupaten dengan kecamatan, dan ketinggian wilayah. Data tersebut berasal dari beberapa sumber yang berbeda, berdasarkan Peraturan Menteri Dalam Negeri Nomor 137 Tahun 2017 tanggal 29 Desember 2017, dari Informasi Kementerian Dalam Negeri Tahun 2018, dan Kantor Badan Pertanahan Nasional (BPN) Kabupaten Bengkulu Tengah. Sedangkan data iklim bersumber dari Stasiun Klimatologi dan Geofisika Pulau Baai.
2. Hujan adalah titik-titik air di udara atau awan yang sudah terlalu berat karena kandungan airnya sudah sangat banyak, sehingga akan jatuh kembali ke permukaan bumi sebagai hujan (presipitasi). Alat untuk mengukur hujan adalah fluviometer.
3. Curah hujan merupakan ketebalan air hujan yang terkumpul pada luasan 1 m². Satuan curah hujan yang digunakan Badan Meteorologi, Klimatologi dan Geofisika (BMKG) adalah milimeter (mm). Curah hujan yang dihitung dengan satuan mm, yaitu air yang tertampung pada area seluas 1m x 1m (m²). Jadi curah hujan

TECHNICAL NOTES

1. *Geography data of Bengkulu Tengah Regency consists of an area, the distance between the capital of the regency with the subdistricts, and altitude of the area. The data is based on Minister of Home Affairs Regulation Number 137/2017, December 29, 2017, based on Information from Ministry of Home Affairs, 2018 and the Regional Office of the National Land Agency (BPN) of Bengkulu Tengah Regency. While climate data sourced from Climatological Station Baai Island.*
2. *Rain is water droplets in the air or a cloud that is too heavy because the water content is already very much, so it will fall back to the earth's surface as rain (precipitation). Tools to measure rainfall is fluviometer.*
3. *Rainfall is the thickness of the rainwater collected on an area of 1 m². Unit precipitation used Meteorology and Geophysics Agency (BMKG) is millimeters (mm). Rainfall is calculated in mm, ie water being stored in an area of 1m x 1m (m²). So rainfall of 1 mm is the amount of water that fell from the sky as much as 1mm x 1m x 1m = 0,001 m³ = 1 liters.*

1mm adalah jumlah air yang turun dari langit sebanyak 1mm
 $\times 1\text{m} \times 1\text{m} = 0,001\text{ m}^3 = 1\text{ liter}$.

4. Suhu udara (temperatur) adalah ukuran energi kinetik rata-rata dari pergerakan molekul-molekul. Suhu suatu benda ialah keadaan yang menentukan kemampuan benda tersebut untuk memindahkan (transfer) panas ke benda-benda lain atau menerima panas dari benda-benda lain tersebut. Dalam sistem dua benda, benda yang kehilangan panas dikatakan benda yang bersuhu lebih tinggi.
4. *Air temperature (temperature) is a measure of the average kinetic energy from the movement of molecules. Temperature of an object is the state which decides whether the object is to move (transfer) of heat to other objects. In a system of two objects, objects that heat loss is said to objects higher temperature.*
5. Alat untuk mengukur temperatur adalah termometer. Namun dalam pengamatan meteorologi dan klimatologi, umumnya digunakan termo-meter kaca (*liquid-in-glass thermometer*) untuk peralatan konvensional dan termometer PT-100 untuk peralatan-peralatan digital. Termometer kaca (*liquid-in-glass thermometer*) umumnya menggunakan air raksa (*mercury*) untuk pengukuran temperatur di atas suhu *freezing point* ($-38,3^{\circ}\text{C}$) dan menggunakan alkohol untuk pengukuran yang memiliki jangkauan ukur di bawah/sekitar *freezing point*.
5. *Instrument for measuring temperature is a thermometer. But in the observation of meteorology and climatology, commonly used glass thermometer (liquid-in-glass thermometer) for conventional equipment and thermometer PT-100 for digital equipment. Glass thermometer (liquid-in-glass thermometer) typically use mercury for the measurement of temperatures above the freezing point temperature ($-38,3^{\circ}\text{C}$) and the use of alcohol for measurement has measuring range under/around freezing point.*
6. Kelembaban udara/legas udara adalah tingkat kebasahan udara karena dalam udara air selalu terkandung dalam bentuk uap air.
6. *Humidity air/air legas is the degree of wetness of air because in water air is always contained in the form of water vapor. The moisture*

Kandungan uap air dalam udara hangat lebih banyak daripada kandungan uap air dalam udara dingin.

content in warm air is more than the moisture content in cold air.

<https://bengkulutengahkab.bps.go.id>

ULASAN**DESCRIPTION****Geografi**

Kabupaten Bengkulu Tengah terletak di sebelah Barat pegunungan Bukit Barisan yang merupakan salah satu wilayah kabupaten di Provinsi Bengkulu. Luas wilayah Kabupaten Bengkulu Tengah mencapai lebih kurang 122.394 hektar atau 1.223,94 kilometer persegi. Ibukota Kabupaten Bengkulu Tengah terletak di Karang Tinggi.

Secara astronomis, Kabupaten Bengkulu Tengah terletak antara 2°15' LS sampai 4°00' LS dan antara 101°32'BT sampai 102°08'BT. Sementara jika dilihat dari letak geografisnya, Kabupaten Bengkulu Tengah di sebelah utara berbatasan dengan Kabupaten Bengkulu Utara, di sebelah selatan berbatasan dengan Kabupaten Seluma dan Kota Bengkulu, di sebelah barat berbatasan dengan Samudera Indonesia, dan di sebelah timur berbatasan dengan Kabupaten Kepahyang.

Kabupaten Bengkulu Tengah berbatasan langsung dengan Samudera Indonesia pada garis pantai sepanjang lebih kurang 21,8 kilometer. Bagian timurnya berbukit-bukit dengan ketinggian 541 m dpl, sedangkan pada bagian barat merupakan dataran rendah yang relatif sempit, memanjang dari utara ke selatan diselingi daerah yang

Geography

Bengkulu Tengah Regency is located in the western side of Bukit Barisan Mountains which is one district in Bengkulu Province. The total area of Bengkulu Tengah Regency reaches approximately 122.394 hectares or 1.223,94 square kilometers. The capital of Bengkulu Tengah Regency is located in Karang Tinggi.

Astronomically, Bengkulu Province is located between latitudes 2°15' S to 4°00' S and between longitudes 101°32'E to 102°08' E. Meanwhile, if viewed from its geographical position, on the north side Bengkulu Tengah Regency shares borders with Bengkulu Utara Regency, on the south side with Seluma Regency and Bengkulu City, on the west side with Indian Ocean, and on the east side with the Kepahyang Regency.

Bengkulu Tengah Regency is directly adjacent to the Indian Ocean on a coastline of approximately 21,8 kilometers. The eastern part is hilly with lush highlands with altitude 541 m asl, while the western part is relatively narrow lowland, elongated from the north to south, interspersed by bumpy areas.

bergelombang.

Iklim

Musim yang terjadi di wilayah Kabupaten Bengkulu Tengah sebagaimana wilayah lainnya di Provinsi Bengkulu dikenal dua musim, yaitu musim hujan yang terjadi di bulan Desember-Maret dan musim kemarau yang terjadi di bulan Juni-September. Sementara pada bulan April-Mei dan Oktober-November merupakan masa peralihan atau pancaroba.

Rata-rata suhu udara (temperatur) tertinggi pada tahun 2022 di Provinsi Bengkulu terjadi pada bulan Mei, yaitu 27,4°C, sementara rata-rata suhu udara terendah terjadi pada bulan Juni dan Oktober, yaitu 26,2°C.

Kecepatan angin rata-rata yang tercatat di Stasiun Meteorologi Fatmawati, untuk wilayah Provinsi Bengkulu, sepanjang tahun 2022 adalah sekitar 6,5 km/jam.

Tekanan udara rata-rata yang tercatat Stasiun Meteorologi Fatmawati, untuk wilayah Provinsi Bengkulu sepanjang 2022 adalah sebesar 1.008,0 - 1.009,1 mb.

Climate

There are two seasons in the Bengkulu Tengah Regency, as other regions in Bengkulu Province, the rainy season that occurs from December to March and the dry season that occurs from June to September. Meanwhile, from April to May and from October to November there is the transition season.

The highest average of air temperature in 2022 in Bengkulu Province took place in May, approximately 27,4°C, while the lowest average of air temperature is in June and October, approximately 26,2°C.

The average of wind speed recorded in Fatmawati Meteorology Station, for the area of Bengkulu Province, during 2022 is around 6,5 km/hour.

The average of atmospheric pressure recorded in Fatmawati Meteorology Station, for the area of Bengkulu Province, during 2023 is around 1 008.0 -1.009,1 mb.

1.1 KEADAAN GEOGRAFI GEOGRAPHY CONDITION

Tabel 1.1.1 **Luas Daerah dan Jumlah Pulau Menurut Kecamatan di Kabupaten Bengkulu Tengah, 2022**
Table 1.1.1 **Total Area and Number of Islands by Subdistrict in Bengkulu Tengah Regency, 2022**

Kecamatan Subdistrict	Ibukota Kecamatan Capital of Subdistrict	Luas ¹ Total Area ¹ (km ² /sq.km)
(1)	(2)	(3)
Talang Empat	Kembang Seri	53,91
Semidang Lagan	Lagan Bungin	80,59
Karang Tinggi	Ujung Karang	110,59
Taba Penanjung	Bajak I	134,38
Merigi Kelindang	Lubuk Unen Baru	98,42
Pagar Jati	Keroya	188,57
Merigi Sakti	Arga Indah II	99,93
Pondok Kelapa	Pekik Nyaring	165,20
Pondok Kubang	Pondok Kubang	92,00
Pematang Tiga	Pematang Tiga	129,64
Bang Haji	Sekayun	70,71
Bengkulu Tengah	Karang Tinggi	1 223,94

Lanjutan Tabel/*Continued Table 1.1.1*

Kecamatan Subdistrict	Persentase terhadap Luas Kabupaten Percentage to Regency's Area	Jumlah Pulau² Number of Islands²
(1)	(4)	(5)
Talang Empat	4,40	-
Semidang Lagan	6,58	-
Karang Tinggi	9,04	-
Taba Penanjung	10,98	-
Merigi Kelindang	8,04	-
Pagar Jati	15,41	-
Merigi Sakti	8,16	-
Pondok Kelapa	13,50	-
Pondok Kubang	7,52	-
Pematang Tiga	10,59	-
Bang Haji	5,78	-
Bengkulu Tengah	100,00	-

Catatan/Note: ¹ Berdasarkan Peraturan Menteri Dalam Negeri Nomor 137 Tahun 2017 tanggal 29 Desember 2017/*Based on Minister of Home Affairs Regulation Number 137/2017, December 29, 2017*

² Berdasarkan informasi Kementerian Dalam Negeri Tahun 2018/*Based on information from Ministry of Home Affairs, 2018*

Sumber/Source: Kementerian Dalam Negeri/*Ministry of Home Affairs*

Tabel
Table 1.1.2

Tinggi Wilayah dan Jarak ke Ibukota Kabupaten Menurut Kecamatan di Kabupaten Bengkulu Tengah, 2022
Altitude and Distance to the Capital of Regency by Subdistrict in Bengkulu Tengah Regency, 2022

Kecamatan <i>Subdistrict</i>	Tinggi Wilayah (mdpl) <i>Altitude (m a.s.l)</i>	Jarak ke Ibukota Kabupaten <i>Distance to the Capital of Regency</i>
(1)	(2)	(3)
Talang Empat	...	12,00
Semidang Lagan	...	14,00
Karang Tinggi	8,843	-
Taba Penanjung	...	11,00
Merigi Kelindang	...	16,50
Pagar Jati	...	20,00
Merigi Sakti	...	30,00
Pondok Kelapa	...	30,00
Pondok Kubang	...	29,00
Pematang Tiga	...	45,00
Bang Haji	...	41,00
Bengkulu Tengah	8,843	0,00

Sumber/Source: Kementerian Dalam Negeri/Ministry of Home Affairs

Tabel 1.1.3 **Jenis Tanah Berdasarkan Kepemilikan Sertifikat di Kabupaten Bengkulu Tengah, 2020–2022**
Table 1.1.3 **Type of Land Based on Certificate Ownership in Bengkulu Tengah Regency, 2020–2022**

Jenis Sertifikat Type of Certificate	2020	2021	2022
(1)	(2)	(3)	(4)
Hak Milik Right of Ownership	2 747	3 798	2 429
Hak Guna Bangunan Building Rights	421	431	355
Hak Pakai Use Rights	24	53	69
Hak Guna Usaha Cultivation Rights	-	-	-
Hak Pengelolaan Management Rights	-	-	-
Hak Tanah Wakaf Land Rights of Waqf	1	1	7
Jumlah/Total	3 193	4 283	2.860

Sumber/Source: Kantor Pertanahan Kabupaten Bengkulu Tengah/Regional Land Office of Bengkulu Tengah Regency

Tabel 1.1.4 **Rekapitulasi Bidang Tanah Terdaftar (Sertifikat) di Kabupaten Bengkulu Tengah, 2022**
Table 1.1.4 **Recapitulation of Registered Parcels (Certificates) in Bengkulu Tengah Regency, 2022**

Kecamatan Subdistrict	Jumlah Bidang Tanah Terdaftar Number of Parcels Registered	Luas Bidang Tanah Terdaftar The Area of Registered Land (Ha)
(1)	(2)	(3)
Hak Milik, Hak Guna Bangunan dan Hak Pengelolaan <i>Right of Ownership, Building Rights and Management Rights</i>	66.445	40 3290,578
Talang Empat	6.241	2 729,2497
Semidang Lagan	4.124	3 472,1920
Karang Tinggi	6.199	3 902,8793
Taba Penanjung	5.887	3 519,7695
Merigi Kelindang	5.722	3 417,4225
Pagar Jati	5.290	3 660,8706
Merigi Sakti	5.274	3 544,5893
Pondok Kelapa	10.656	4 394,0336
Pondok Kubang	7.358	4 627,305
Pematang Tiga	4.852	2 974,9601
Bang Haji	4.842	4 086,0607
Hak Guna Usaha <i>Cultivation Rights</i>	14	12 899,3682
Jumlah/Total	66 459	53 228,4260

Sumber/Source: Kantor Pertanahan Kabupaten Bengkulu Tengah/Regional Land Office of Bengkulu Tengah Regency

1.2 KEADAAN IKLIM CLIMATE CONDITION

Tabel 1.2.1 Pengamatan Unsur Iklim Menurut Bulan di Stasiun Pengamatan Badan Meteorologi Klimatologi dan Geofisika (BMKG) di Provinsi Bengkulu, 2022
Observation of Climate Elements By Months at the Meteorology, Climatology and Geophysics Agency Station in Bengkulu Province, 2022

Bulan Month	Suhu/Temperature (°C)			Kelembaban/Humidity (%)		
	Minimum	Rata-rata Average	Maksimum Maximum	Minimum	Rata-rata Average	Maksimum Maximum
(1)	(2)	(3)	(4)	(5)	(6)	(7)
Januari/January	24,2	27,1	31,2	-	83	-
Februari/February	23,5	26,9	31,4	-	81	-
Maret/March	24,1	27,1	31,2	-	82	-
April/April	24,2	27,3	31,2	-	82	-
Mei/May	24,4	27,4	31,4	-	83	-
Juni/June	23,6	26,2	30,4	-	87	-
Juli/July	23,6	26,8	31,0	-	83	-
Agustus/August	23,8	26,7	30,7	-	85	-
September/September	23,6	26,4	30,5	-	85	-
Oktober/October	23,9	26,2	29,8	-	87	-
November/November	23,8	26,3	29,7	-	86	-
Desember/December	23,9	26,4	29,9	-	84	-

Lanjutan Tabel/*Continued Table 1.2.1*

Bulan Month	Kecepatan Angin (m/det) Wind Velocity (m/sec)			Tekanan Udara/Atmospheric Pressure (mb)		
	Minimum	Rata-rata Average	Maksimum Maximum	Minimum	Rata-rata Average	Maksimum Maximum
(1)	(8)	(9)	(10)	(11)	(12)	(13)
Januari/January	-	7.4	14	-	1009.1	-
Februari/February	-	7.4	16	-	1008.2	-
Maret/March	-	7.4	17	-	1009.0	-
April/April	-	7.4	15	-	1008.4	-
Mei/May	-	5.6	16	-	1008.1	-
Juni/June	-	5.6	15	-	1008.6	-
Juli/July	-	5.6	13	-	1008.0	-
Agustus/August	-	5.6	15	-	1008.6	-
September/September	-	5.6	14	-	1009,8	-
Oktober/October	-	5.6	14	-	1009.8	-
November/November	-	7.4	17	-	1009.1	-
Desember/December	-	7.4	18	-	1008.4	-

Lanjutan Tabel/*Continued Table 1.2.1*

Bulan Month	Jumlah Curah Hujan Number of Precipitation (mm)	Jumlah Hari Hujan (hari) Number of Rainy Days (day)	Penyinaran Matahari Duration of Sunshine (%)
(1)	(14)	(15)	(16)
Januari/ <i>January</i>	252	10	73
Februari/ <i>February</i>	413	11	67
Maret/ <i>March</i>	141	10	70
April/ <i>April</i>	250	14	83
Mei/ <i>May</i>	243	8	70
Juni/ <i>June</i>	589	19	69
Juli/ <i>July</i>	258	9	67
Agustus/ <i>August</i>	603	14	64
September/ <i>September</i>	284	14	52
Oktober/ <i>October</i>	546	21	42
November/ <i>November</i>	261	15	48
Desember/ <i>December</i>	270	12	36

Sumber/*Source*: Badan Meteorologi, Klimatologi dan Geofisika Stasiun Klimatologi Klas I Pulau Baai/*Agency for Meteorologi, Climatological and Geophysics of Bengkulu Province*

Tabel
Table 1.2.2

Rata-rata Kecepatan Angin, Kecepatan Angin Maksimum, dan Arah Angin Terbanyak Menurut Bulan di Provinsi Bengkulu, 2022
Average Wind Velocity, Maximum Wind Speed, and Most Wind Direction by Month in Bengkulu Province, 2022

Bulan Month	Kecepatan Angin (km/jam) Average Wind Velocity (km/hours)	Kecepatan Angin Maks. (knot) Max. Wind Speed (knot)	Arah Angin Terbanyak Most Wind Direction
(1)	(2)	(3)	(4)
Januari/January	7.4	14	West/Barat
Februari/February	7.4	16	West/Barat
Maret/March	7.4	17	West/Barat
April/April	7.4	15	West/Barat
Mei/May	5.6	16	West/Barat
Juni/June	5.6	15	West/Barat
Juli/July	5.6	13	West/Barat
Agustus/August	5.6	15	West/Barat
September/September	5.6	14	West/Barat
Oktober/October	5.6	14	West/Barat
November/November	7.4	17	West/Barat
Desember/December	7.4	18	West/Barat

Sumber/Source: Badan Meteorologi, Klimatologi dan Geofisika Stasiun Klimatologi Klas I Pulau Baai/Agency for Meteorologi, Climatological and Geophysics of Bengkulu Province

Tabel
Table 1.2.3**Rata-rata Penyinaran Matahari, Tekanan Udara, dan Penguapan Menurut Bulan di Provinsi Bengkulu, 2022**
Average Duration of Sunshine, Atmospheric Pressure, and Evaporation by Month in Bengkulu Province, 2022

Bulan Month	Penyinaran Matahari Duration of Sunshine (%)	Tekanan Udara (mb) Atmospheric Pressure (mb)	Penguapan (mm) Evaporation (mm)
(1)	(2)	(3)	(4)
Januari/January	73	1009,1	5.3
Februari/February	67	1008,2	4.9
Maret/March	70	1008,0	5.1
April/April	83	1008,4	5.6
Mei/May	70	1008,1	5.0
Juni/June	69	1008,6	3.7
Juli/July	67	1008,0	4.3
Agustus/August	64	1008,6	4.4
September/September	52	1009,8	3.9
Oktober/October	42	1009,8	3.7
November/November	48	1009,1	7.5
Desember/December	36	1008,4	3.8

Sumber/Source: Badan Meteorologi, Klimatologi dan Geofisika Stasiun Klimatologi Klas I Pulau Baai/Agency for Meteorologi, Climatological and Geophysics of Bengkulu Province

Tahukah Kamu ?

Mayoritas PNS di Pemerintahan
Kabupaten Bengkulu Tengah adalah Perempuan

*The Majority of Government Employee in
the Government of Bengkulu Tengah Regency are Women*

Jumlah PNS 2022

Menurut Jenis Kelamin


Number of Government Employee in 2022 by Sex

1692 Perempuan **1288**
Female Male

Menurut Tingkat Pendidikan

Number of Government's Employee by Education Level

0	Sampai dengan SD <i>Up to Primary School</i>	3
0	SLTP/Sederajat <i>General Vocational Junior High School</i>	7
59	SLTA/Sederajat <i>General Vocational Senior High School</i>	122
53	Diploma I,II/Akta I,II <i>Diploma I,II/Akta I,II</i>	46
216	Diploma III/Akta III/Sarjana Muda <i>Diploma III/Akta III/Bachelor</i>	51
1364	Tingkat Sarjana/ Doktor/Ph.D <i>University Graduates</i>	1059



PENJELASAN TEKNIS

1. Desa adalah desa dan desa adat atau yang disebut dengan nama lain, selanjutnya disebut Desa, adalah kesatuan masyarakat hukum yang memiliki batas wilayah yang berwenang untuk mengatur dan mengurus urusan pemerintahan, kepentingan masyarakat setempat berdasarkan prakarsa masyarakat, hak asal usul, dan/atau hak tradisional yang diakui dan dihormati dalam sistem Pemerintahan Negara Kesatuan Republik Indonesia (Undang-Undang Nomor 6 Tahun 2014 tentang Desa).
2. Kelurahan adalah suatu wilayah yang dipimpin oleh seorang Lurah sebagai perangkat daerah kabupaten dan atau daerah kota di bawah kecamatan (Undang-Undang No. 32 Tahun 2004 tentang Pemerintahan Daerah).
3. Kecamatan adalah pembagian wilayah administratif di Indonesia di bawah kabupaten atau kota. Kecamatan terdiri atas desa-desa atau kelurahan-kelurahan. Kedudukan kecamatan merupakan perangkat daerah kabupaten/kota sebagai pelaksana teknis kewilayahan yang mempunyai wilayah kerja tertentu dan dipimpin oleh seorang camat.

TECHNICAL NOTES

1. *The village is the village and the traditional village or called by other names, hereinafter called the village, is the unity of the legal community who have borders with the authority to regulate and manage the affairs of government, the interests of the local community based community initiatives, the right of origin, and/or traditional rights recognized and respected by the Government administration system of the Republic of Indonesia (Constitution No. 6 of 2014 concerning Villages).*
2. *Urban Community is an area that is led by a headman as the district and town or area under the sub-district (Constitution No. 32 of 2004 on Regional Government).*
3. *Sub-District is the division of administrative regions in Indonesia under the county or city. Sub-district consists of the villages or kelurahan. Position sub-district is the district/city as the technical cantonal who have certain work areas and is led by the district head.*

4. Kabupaten adalah pembagian wilayah administratif di Indonesia setelah provinsi, yang dipimpin oleh seorang bupati. Selain kabupaten, pembagian wilayah administratif setelah provinsi adalah kota. Secara umum baik kabupaten maupun kota memiliki wewenang yang sama.
 5. Aparatur Sipil Negara (ASN) adalah profesi bagi pegawai negeri sipil dan pegawai pemerintah dengan perjanjian kerja yang bekerja pada instansi pemerintah.
 6. Pegawai ASN adalah pegawai negeri sipil dan pegawai pemerintah dengan perjanjian kerja yang diangkat oleh pejabat pembina kepegawaian dan diserahi tugas dalam suatu jabatan pemerintahan atau diserahi tugas negara lainnya dan digaji berdasarkan peraturan perundang-undangan.
 7. Pegawai Negeri Sipil (PNS) adalah warga negara Indonesia yang memenuhi syarat tertentu, diangkat sebagai pegawai ASN secara tetap oleh pejabat pembina kepegawaian untuk menduduki jabatan dalam pemerintahan.
 8. Anggota Dewan Perwakilan Rakyat Daerah (DPRD) dipilih melalui pemilihan umum (pemilu) dan dilantik dalam masa jabatan lima tahun.
4. *Regency is the division of administrative regions in Indonesia after the province, led by a regent. In addition to the district, administrative territorial division after the province is the city. In general, both regency and cities have the same authority.*
 5. *State Civil Apparatus (ASN) is a profession for civil servants and government employees with employment agreements that work in government agencies.*
 6. *ASN servants are civil servants and government employees with work agreement raised by the staff development officer and was assigned a public office or entrusted with other countries and are paid based on the legislation.*
 7. *Civil Servants (PNS) are Indonesian citizens who meet certain requirements, was appointed as an employee of the ASN regularly by the staff development officer position in government.*
 8. *Regional House of Representatives (DPRD) members are elected through a general election and appointed for a five-years membership.*

- | | |
|--|---|
| <p>9. DPRD kabupaten/kota terdiri atas anggota partai politik peserta pemilihan umum yang dipilih melalui pemilihan umum.</p> | <p>9. <i>Regency/municipality assembly consisting of members of political parties participating in elections are elected through general election.</i></p> |
| <p>10. DPRD kabupaten/kota merupakan lembaga perwakilan rakyat daerah kabupaten/kota yang berkedudukan sebagai unsur penyelenggara pemerintahan daerah kabupaten/kota. Anggota DPRD kabupaten/kota adalah pejabat daerah kabupaten/kota.</p> | <p>10. <i>Regency/municipality assembly is a representative institution of the people of the regencies who serves as a component of the regency/municipality government. Regency/municipality assembly members are officials of the regency.</i></p> |
| <p>11. Menurut Undang-Undang Nomor 23 Tahun 2014, DPRD kabupaten/kota mempunyai 3 (tiga) fungsi:</p> <ul style="list-style-type: none"> • Pembentukan perda kabupaten • Anggaran • Pengawasan | <p>11. <i>According to the Constitution Number 23 of 2014, the regency/municipality parliament has 3 (three) function:</i></p> <ul style="list-style-type: none"> • <i>Established of regency municipality regulations</i> • <i>Budgets</i> • <i>Supervision</i> |
| <p>12. Ketiga fungsi sebagaimana dimaksud dijalankan dalam kerangka representasi rakyat di daerah kabupaten/kota. Dalam rangka menjalankan fungsinya, DPRD kabupaten/kota menjangring aspirasi masyarakat.</p> | <p>12. <i>These three functions referred executed within the framework of representation of the people in the regencies. In order to function, the community in the regency/municipality parliament.</i></p> |
| <p>13. Anggota DPRD kabupaten/kota berjumlah paling sedikit 25 (tiga puluh lima) orang dan paling banyak 100 (seratus) orang. Keanggotaan DPRD kabupaten/kota diresmikan dengan keputusan menteri.</p> | <p>13. <i>Regency/municipality assembly members amounted to at least 35 (thirty five) and at most 100 (one hundred) people. Membership of the regency/municipality parliament was inaugurated by the minister's decision.</i></p> |
| <p>14. Masa jabatan anggota DPRD</p> | <p>14. <i>Tenure of members of the regency/</i></p> |

kabupaten/kota adalah 5 (lima) tahun dan berakhir pada saat anggota DPRD kabupaten/kota yang baru mengucapkan sumpah/janji.

municipality parliament is five (5) years and ended when the new regency/municipality parliament members took the oath/ pledge.

15. Cakupan Statistik Keuangan Negara, meliputi Keuangan Pemerintah Pusat, Keuangan Pemerintah Daerah Provinsi, Keuangan Pemerintah Daerah Kabupaten/Kota, dan Keuangan Pemerintah Desa.

15. *The coverage of State Financial Statistics, covers Central Government Finance, Provincial Government Finance, Local Government Finance (Regency/Municipality) and Village Government Finance.*

16. Statistik Keuangan Daerah, meliputi keuangan pemerintah daerah provinsi dan keuangan pemerintah daerah kabupaten/kota. Dikumpulkan oleh Badan Pusat Statistik melalui masing-masing kantor Gubernur dan Bupati/Walikota. Sektor keuangan negara sejak tahun 2000 dihitung berdasarkan tahun kalender yang berakhir pada bulan Desember.

16. *Regional Financial Statistics, covers the provincial government finance and local government finance of regency/municipality. Collected by the Statistics Indonesia from respective Offices of Governor and Regent/Mayor. The state financial sector, since 2000 has been calculated based on a calendar year ending in December.*

ULASAN**DESCRIPTION****Wilayah Administratif**

Perubahan penyelenggaraan pemerintahan dari sistem sentralistis menjadi desentralistis melalui otonomi daerah memberikan dampak positif bagi daerah. Pemerintah daerah diberi peluang atau kesempatan untuk menyelenggarakan pemerintahan secara lebih mandiri. Salah satu dampak positif dari pelaksanaan otonomi daerah adalah terjadinya pemekaran daerah provinsi dan kabupaten/kota di seluruh Indonesia.

Seiring dengan hal tersebut, di Kabupaten Bengkulu Tengah juga mengalami pemekaran kecamatan. Tujuan dari pemekaran ini adalah agar pelayanan pemerintah kepada masyarakat lebih efektif dan efisien, sehingga diharapkan dapat mempercepat pembangunan daerah. Sampai dengan tahun 2021 Kabupaten Bengkulu Tengah terdiri dari 11 (sebelas) kecamatan. Sementara desa berjumlah 142 dan kelurahan berjumlah 1.

Dewan Perwakilan Rakyat Daerah

Pemilihan umum tahun 2019 menghasilkan anggota legislatif dengan jumlah 25 orang dari 8 partai politik. Partai Golongan Karya (Golkar), Partai Nasional Demokrasi (Nasdem), Partai Gerakan Indonesia Raya (Gerindra), dan Partai Demokrasi Indonesia Perjuangan

Administrative Area

The changes in the Government's Administration which is from the centralized system to the decentralized through regional autonomy gives positive impacts for the regions. Local governments are given the opportunity to govern more independently. One positive impact of the implementation of regional autonomy is the division of provinces and regencies/cities throughout Indonesia.

Along with that matter, in Bengkulu Tengah Regency there are also subdistrict divisions. The purpose of this division is to make public services run more effectively and efficiently, which is expected to accelerate regional development. Up to 2021 Bengkulu Tengah Regency consists of 11 (eleven) subdistrict. While the villages total up to 142 and kelurahan total up to 1.

The Regional House of Representative

The general election in 2019 resulted in 25 legislators from 8 political parties. Partai Golongan Karya (Golkar), Partai Nasional Demokrat (Nasdem), Partai Gerakan Indonesia Raya (Gerindra) and Partai Demokrasi Indonesia Perjuangan (PDIP) are the largest party each with 4 members occupying legislative seats in

(PDIP) merupakan partai terbesar dengan masing-masing 4 anggota yang menduduki kursi legislatif di Dewan Perwakilan Rakyat Daerah (DPRD) Kabupaten Bengkulu Tengah, kemudian disusul Partai Hati Nurani Rakyat (Hanura) dan Partai Persatuan Indonesia dengan jumlah 3 anggota legislatif. Kemudian Partai Persatuan Pembangunan (PPP) dengan jumlah 2 anggota legislatif, dan yang paling sedikit menduduki kursi legislatif berasal dari Partai Keadilan Sejahtera (PKS) yaitu 1 anggota legislatif.

Komposisi anggota legislatif didominasi laki-laki sebanyak 19 orang, dan perempuan hanya 6 orang. Tingkat pendidikan anggota legislatif DPRD Kabupaten Bengkulu Tengah mayoritas berpendidikan sarjana, yaitu berpendidikan S1 sebanyak 72,00 persen, berpendidikan S2 16,00 persen, dan SMA sebanyak 12,00 persen. Anggota DPRD menurut komisi, jumlah paling banyak pada Komisi III yaitu 8 (delapan) anggota, sedangkan paling sedikit yaitu Pimpinan sebanyak 3 (tiga) anggota.

Sumber Daya Manusia

Pegawai Negeri Sipil (PNS) yang sekarang sudah berganti nama menjadi Aparatur Sipil Negara (ASN) dikelompokkan dalam tiga kelompok, yaitu Sekretariat Daerah, Dinas-dinas, dan Badan/Inspektorat/Kantor/Unit Organisasi. Ketiga kelompok ini bekerja di lingkungan Pemerintah Daerah (Pemda) Kabupaten Bengkulu Tengah.

The Regional House of Representatives (DPRD) of Bengkulu Tengah Regency, followed by the Partai Hati Nurani Rakyat (Hanura) and Partai Persatuan Indonesia with 3 legislators. And then Partai Persatuan Pembangunan (PPP) is with 2 legislators and the party with the fewest occupied legislative seat is Partai Keadilan Sejahtera (PKS) with 1 legislator.

The composition of legislators is dominated by 19 males, leaving women with 4 seats. The majority of education level of legislators in DPRD of Bengkulu Tengah Regency is bachelor degree of 72.00 percent, master degree of 16.00 percent, and senior high school of 12.00 percent. The members of DPRD according to commissions; the largest number is in 3rd Commission, i.e. 8 (eight) members, while the least is in Leader, i.e. 3 (three) members.

Human Resources

Civilian Servants that has now been changed into Civilian State Apparatus (ASN) are categorized into three groups, namely Regional Secretariat, Services, and Unit of Agencies/Inspectorates/Offices/Organizations. These three groups are working in the Local Government (Pemda) of Bengkulu Tengah Regency.

Pada 2022, jumlah ASN di lingkungan Pemda Kabupaten Bengkulu Tengah sejumlah 2.980 orang yang terdiri dari 1.288 pegawai laki-laki dan 1.692 pegawai perempuan. Bila dilihat dari struktur golongan kepangkatan, sebagian besar ASN berada pada golongan III dengan persentase 69,66 persen. Secara berurutan persentase golongan IV, III, II, dan I masing-masing 21,51 persen, 69,66 persen, 8,59 persen, dan 0,23 persen. Berdasarkan tingkat pendidikan yang ditamatkan, sebagian besar ASN di Pemda Kabupaten Bengkulu Tengah berpendidikan setingkat Sarjana/Doktor/Ph.D dan Diploma III/Akta III dengan persentase 78,73 persen dan 9,23 persen. Sedangkan pendidikan terendah adalah SD dengan persentase sebesar 0,10 persen.

Keuangan Daerah

Pembiayaan pembangunan berasal dari dua sumber yakni Anggaran Pembangunan dan Belanja Negara (APBN) dan Anggaran Pembangunan dan Belanja Daerah (APBD). Anggaran pendapatan pemerintah daerah bersumber dari Pendapatan Asli Daerah (PAD), dana perimbangan dan pendapatan lain-lain yang sah.

Realisasi pendapatan pemerintah Kabupaten Bengkulu Tengah tahun 2022 adalah sebesar 816386 406 ribu rupiah, sebagian besar berasal dari dana perimbangan sebesar 86,96 persen, dan 10,78 persen yang

In 2022, the number of ASN in the Pemda of Bengkulu Tengah Regency is 2 980; 1 288 male employees and 1 692 female. In terms of the structure of rank classes, most of ASN are in class III with a percentage of 69.66 percent. Sequentially the percentages of class IV, III, II and I are respectively 21.51 percent, 69.66 percent, 8.59 percent and 0.23 percent. Based on the level of education attained, most of education levels of ASN in the Pemda of Bengkulu Tengah Regency are University Graduates and Diploma III/Akta III/ Bachelor with the percentages of 78.73 percent and 9.23 percent, respectively. While the lowest education level is general/vocational primary school with the percentage of 0.10 percent.

Local Finance

The financing on national development comes from two sources, namely the National Development and Expenditure Budget (APBN) and the Regional Development and Expenditure Budget (APBD). Budgets of local government income is from Locally Generated Revenue (PAD), the equalization fund and other legitimate income.

The realization of government's income in Bengkulu Tengah Regency in 2022 is as much as 816 386 406 million rupiahs, mostly obtained from the equalization funds as much as 86.96 percent, and other legitimate income

GOVERNMENT

berasal dari pendapatan lain-lain yang sah sedangkan sisanya 1,50 persen diperoleh dari PAD. Realisasi pendapatan pada 2022 naik sebesar 21,14% dibandingkan 2021.

as much as 10.78 percent, while the remaining 1,50 percent is obtained from Original Local Government Revenue. The realization of government's income in 2022 has increased by 21,14% compared to 2021.

<https://bengkulutengahkab.bps.go.id>

2.1 WILAYAH ADMINISTRATIF ADMINISTRATIVE AREA

Tabel 2.1.1 **Jumlah Desa¹/Kelurahan Menurut Kecamatan di Kabupaten Bengkulu Tengah, 2018–2022**
Table 2.1.1 **Number of Villages¹/Kelurahan by Subdistrict in Bengkulu Tengah Regency, 2018–2022**

<i>Subdistrict</i>	2018	2019	2020	2021	2022
(1)	(2)	(3)	(4)	(5)	(6)
Talang Empat ²	10	10	10	10	10
Semidang Lagan ³	11	11	11	11	11
Karang Tinggi ²	13	13	13	13	13
Taba Penanjung ²	13	13	13	13	13
Merigi Kelindang	13	13	13	13	13
Pagar Jati	14	14	14	14	14
Merigi Sakti	15	15	15	15	15
Pondok Kelapa	17	17	17	17	17
Pondok Kubang	12	12	12	12	12
Pematang Tiga	13	13	13	13	13
Bang Haji	12	12	12	12	12
Bengkulu Tengah	143	143	143	143	143

Catatan/Note: ¹ Termasuk kelurahan dan Unit Permukiman Transmigrasi (UPT)/Include Transmigration Settlement Unit

² Kecamatan induk Kecamatan Semidang Lagan/The parents subdistricts of Semidang Lagan Subdistrict

³ Data tergabung dengan kecamatan induk/Data associated with the parents subdistricts

Sumber/Source: Peraturan Kepala Badan Pusat Statistik Nomor 29 Tahun 2018 Tanggal 15 Januari 2018 tentang Perubahan Atas Peraturan Kepala Badan Pusat Statistik Nomor 55 Tahun 2017 tentang Kode dan Nama Wilayah Kerja Statistik Tahun 2017/Chief Statistician Regulation Number 29/2018, January 15 2018, as a revision of Chief Statistician Regulation Number 55 of 2017 on Code and Name of Regional Level of Data Collection.

Tabel
Table 2.1.2

Jumlah Desa Berdasarkan Klasifikasi Menurut Kecamatan di Kabupaten Bengkulu Tengah, 2022
Number of Villages Based On Classification by Subdistrict in Bengkulu Tengah Regency, 2022

Kecamatan Subdistrict	Maju Advanced	Mandiri Independent	Berkembang Developing	Tertinggal Left Behind
(1)	(2)	(3)	(4)	(5)
Talang Empat	4	1	5	0
Semidang Lagan	0	0	10	1
Karang Tinggi	1	0	12	0
Taba Penanjung	1	0	11	0
Merigi Kelindang	1	0	11	1
Pagar Jati	1	0	10	3
Merigi Sakti	1	0	10	4
Pondok Kelapa	5	7	4	1
Pondok Kubang	3	0	6	3
Pematang Tiga	0	0	10	3
Bang Haji	0	0	2	10
Bengkulu Tengah	17	8	91	26

Sumber/Source: Dinas Pemberdayaan Masyarakat Desa Kabupaten Bengkulu Tengah/Regional Office of Society Empowerment and Rural Development of Bengkulu Tengah Regency

2.2 DEWAN PERWAKILAN RAKYAT DAERAH THE REGIONAL HOUSE OF REPRESENTATIVE

Tabel 2.2.1 **Jumlah Anggota Dewan Perwakilan Rakyat Daerah Menurut Partai Politik dan Jenis Kelamin di Kabupaten Bengkulu Tengah, 2022**
Number of Members of the Regional House of Representatives by Political Parties and Sex in Bengkulu Tengah Regency, 2022

Partai Politik <i>Political Parties</i>	Laki-laki <i>Male</i>	Perempuan <i>Female</i>	Jumlah <i>Total</i>
(1)	(2)	(3)	(4)
Golongan Karya	3	1	4
Nasional Demokrat	3	1	4
Hati Nurani Rakyat	2	1	3
Gerakan Indonesia Raya	2	2	4
Partai Demokrasi Indonesia Perjuangan	4	-	4
Partai Persatuan Indonesia	3	-	3
Partai Persatuan Pembangunan	1	1	2
Partai Keadilan Sejahtera	1	-	1
Jumlah/Total	19	6	25

Sumber/Source: Sekretariat Dewan Perwakilan Rakyat Daerah (DPRD) Kabupaten Bengkulu Tengah/*Secretariat of the Regional House of Representatives of Bengkulu Tengah Regency*

Tabel
Table 2.2.2

Jumlah Anggota Dewan Perwakilan Rakyat Daerah Menurut Fraksi dan Jenis Kelamin di Kabupaten Bengkulu Tengah, 2022
Number of Members of the Regional House of Representatives by Faction and Sex in Bengkulu Tengah Regency, 2022

Fraksi Faction	Laki-laki Male	Perempuan Female	Jumlah Total
(1)	(2)	(3)	(4)
Fraksi Golongan Karya	3	1	4
Fraksi Nasional Demokrat	3	1	4
Fraksi Hati Nurani Rakyat	2	1	3
Fraksi Gerakan Indonesia Raya	2	2	5
Fraksi Demokrasi Indonesia Perjuangan	4	-	4
Fraksi Persatuan Indonesia	3	-	3
Fraksi Persatuan Pembangunan	1	1	2
Fraksi Pembangunan Sejahtera	1	-	1
Jumlah/Total	19	6	25

Sumber/Source: Sekretariat Dewan Perwakilan Rakyat Daerah (DPRD) Kabupaten Bengkulu Tengah/*Secretariat of the Regional House of Representatives of Bengkulu Tengah Regency*

Tabel
Table 2.2.3

Jumlah Anggota Dewan Perwakilan Rakyat Daerah Menurut Partai Politik dan Pendidikan di Kabupaten Bengkulu Tengah, 2022
Number of Members of the Regional House of Representatives by Political Parties and Educations in Bengkulu Tengah Regency, 2022

Partai Politik Political Parties	SMA Senior High School	S1 Bachelor Degree	S2 Master Degree	Jumlah Total
(1)	(2)	(3)	(4)	(5)
Golongan Karya	1	3	-	4
Nasional Demokrat	-	2	2	4
Hati Nurani Rakyat	-	3	-	3
Gerakan Indonesia Raya	1	2	1	4
Partai Demokrasi Indonesia Perjuangan	-	3	1	4
Partai Persatuan Indonesia	1	2	-	3
Partai Persatuan Pembangunan	-	2	-	2
Partai Keadilan Sejahtera	-	1	-	1
Jumlah/Total	3	18	4	25

Sumber/Source: Sekretariat Dewan Perwakilan Rakyat Daerah (DPRD) Kabupaten Bengkulu Tengah/*Secretariat of the Regional House of Representatives of Bengkulu Tengah Regency*

Tabel
Table 2.2.4

Jumlah Anggota Dewan Perwakilan Rakyat Daerah Menurut Komisi dan Jenis Kelamin di Kabupaten Bengkulu Tengah, 2022
Number of Members of the Regional House of Representatives by Commission and Sex in Bengkulu Tengah Regency, 2022

Komisi Commission	Laki-laki Male	Perempuan Female	Jumlah Total
(1)	(2)	(3)	(4)
Pimpinan/ <i>Leader</i>	2	1	3
Komisi I/ <i>1st Commission</i>	3	4	7
Komisi II/ <i>2nd Commission</i>	6	1	7
Komisi III/ <i>3rd Commission</i>	8	-	8
Jumlah/<i>Total</i>	18	6	25

Sumber/*Source*: Sekretariat Dewan Perwakilan Rakyat Daerah (DPRD) Kabupaten Bengkulu Tengah/*Secretariat of the Regional House of Representatives of Bengkulu Tengah Regency*

Tabel
Table 2.2.5

**Jumlah Anggota Dewan Perwakilan Rakyat Daerah
Menurut Komisi dan Pendidikan di Kabupaten
Bengkulu Tengah, 2022**
*Number of Members of the Regional House of
Representatives by Commission and Educations in
Bengkulu Tengah Regency, 2022*

Komisi Commission	SMA Senior High School	S1 Bachelor Degree	S2 Master Degree	Jumlah Total
(1)	(2)	(3)	(4)	(5)
Pimpinan/Leader	-	1	2	3
Komisi I/1 st Commission	2	3	2	7
Komisi II/2 nd Commission	3	4	-	7
Komisi III/3 rd Commission	4	4	-	8
Jumlah/Total	9	12	4	25

Sumber/Source: Sekretariat Dewan Perwakilan Rakyat Daerah (DPRD) Kabupaten Bengkulu Tengah/Sekretariat of the Regional House of Representatives of Bengkulu Tengah Regency

Tabel
Table 2.2.6**Jumlah Kegiatan Dewan Perwakilan Rakyat Daerah di
Kabupaten Bengkulu Tengah, 2019–2022**
*The Agenda of the Regional House of Representatives in
Bengkulu Tengah Regency, 2019–2022*

Kegiatan Agendas	2019	2020	2021	2022
(1)	(2)	(3)	(4)	(5)
A. Rapat-rapat				
1. Rapat Paripurna	24	25	20	15
2. Rapat Paripurna Istimewa	4	2	2	2
3. Rapat Paripurna Khusus	-	-	-	-
4. Rapat Fraksi	9	2	5	6
5. Rapat Panitia Musyawarah	10	5	12	10
6. Rapat Panitia Anggaran	7	10	10	11
7. Rapat Kerja/Dengar Pendapat	18	15	5	6
8. Rapat Lainnya	-	10	8	5
B. Kunjungan DPRD				
1. Peninjauan ke Tingkat II	5	4	20	22
2. Peninjauan ke Provinsi Lain	24	24	2	5
3. Lainnya	4	-	4	-
C. Produk yang Dihasilkan				
1. SK Keputusan Dewan	6	15	26	17
2. Keputusan Pimpinan	8	8	14	15
3. Peraturan Daerah (PERDA)	9	8	12	7
4. Keputusan Panitia Musyawarah	5	6	12	12
5. Panitia Anggaran	-	2	2	2

Sumber/Source: Sekretariat Dewan Perwakilan Rakyat Daerah (DPRD) Kabupaten Bengkulu Tengah/*Secretariat of the Regional House of Representatives of Bengkulu Tengah Regency*

2.3 SUMBER DAYA MANUSIA HUMAN RESOURCES

Tabel 2.3.1 **Jumlah Pegawai Negeri Sipil Menurut Jabatan dan Jenis Kelamin di Kabupaten Bengkulu Tengah, Desember 2021 dan Desember 2022**
Number of Civil Servants by Occupation and Sex in Bengkulu Tengah Regency, Desember 2021 and Desember 2022

Jabatan <i>Occupation</i>	2021		Jumlah <i>Total</i>
	Laki-laki <i>Male</i>	Perempuan <i>Female</i>	
(1)	(2)	(3)	(4)
Jabatan Pimpinan Tinggi Utama <i>Senior Executives</i>	-	-	-
Jabatan Pimpinan Tinggi Madya <i>Middle Executives</i>	-	-	-
Jabatan Pimpinan Tinggi Pratama <i>Junior Executives</i>	30	5	35
Administrator/ <i>Administrator</i>	106	48	154
Pengawas/ <i>Supervisor</i>	275	183	458
Eselon V/ <i>5th Echelon</i>	1	-	1
Jabatan Fungsional Dosen <i>Certain Functional Position for Lecturer</i>	-	-	-
Jabatan Fungsional Guru <i>Certain Functional Position for Teacher</i>	343	653	996
Jabatan Fungsional Medis <i>Certain Functional Position for Medical Field</i>	76	389	465
Jabatan Fungsional Teknis <i>Certain Functional Position for Technical Field</i>	55	34	89
Jabatan Fungsional Umum/Pelaksana <i>General Functional Position</i>	443	372	815
Jumlah/Total	1.329	1.684	3.013

Lanjutan Tabel/*Continued Table 2.3.1*

Jabatan <i>Occupation</i>	2022		
	Laki-laki <i>Male</i>	Perempuan <i>Female</i>	Jumlah <i>Total</i>
(1)	(5)	(6)	(7)
Jabatan Pimpinan Tinggi Utama <i>Senior Executives</i>	-	-	-
Jabatan Pimpinan Tinggi Madya <i>Middle Executives</i>	-	-	-
Jabatan Pimpinan Tinggi Pratama <i>Junior Executives</i>	28	5	33
Administrator/ <i>Administrator</i>	112	52	164
Pengawas/ <i>Supervisor</i>	93	80	173
Eselon V/ <i>5th Echelon</i>	-	-	-
Jabatan Fungsional Dosen <i>Certain Functional Position for Lecturer</i>	-	-	-
Jabatan Fungsional Guru <i>Certain Functional Position for Teacher</i>	344	650	994
Jabatan Fungsional Medis <i>Certain Functional Position for Medical Field</i>	84	393	477
Jabatan Fungsional Teknis <i>Certain Functional Position for Technical Field</i>	229	147	376
Jabatan Fungsional Umum/Pelaksana <i>General Functional Position</i>	398	365	763
Jumlah/<i>Total</i>	1.288	1.692	2.980

Sumber/*Source*: Badan Kepegawaian Negara (BKN)/*National Civil Service Agency*

Tabel
Table 2.3.2**Jumlah Pegawai Negeri Sipil Menurut Tingkat Pendidikan dan Jenis Kelamin di Kabupaten Bengkulu Tengah, Desember 2021 dan Desember 2022**
Number of Civil Servants by Educational Level and Sex in Bengkulu Tengah Regency, December 2021 and December 2022

Tingkat Pendidikan <i>Educational Level</i>	2021		
	Laki-laki <i>Male</i>	Perempuan <i>Female</i>	Jumlah <i>Total</i>
(1)	(2)	(3)	(4)
Sekolah Dasar (SD) <i>Primary School</i>	3	-	3
Sekolah Menengah Pertama (SMP) <i>Junior High School</i>	12	-	12
Sekolah Menengah Atas (SMA) <i>Senior High School</i>	136	76	215
Diploma I/Akta Ix <i>Diploma I/Akta I</i>	1	4	5
Diploma II/Akta II <i>Diploma II/Akta II</i>	53	75	128
Diploma III/Akta III <i>Diploma III/Akta III</i>	57	221	278
Diploma IV/Akta IV <i>Diploma IV/Akta IV</i>	12	100	112
S1/Sarjana <i>Under Graduate/Bachelor</i>	929	1.070	1.999
S2/Pasca Sarjana <i>Graduate</i>	125	134	259
S3/Doktor/Ph.D <i>Post Graduate</i>	1	1	2
Jumlah/Total	1.329	1.684	3.013

Lanjutan Tabel/*Continued Table 2.3.2*

Tingkat Pendidikan <i>Educational Level</i>	2022		
	Laki-laki <i>Male</i>	Perempuan <i>Female</i>	Jumlah <i>Total</i>
(1)	(5)	(6)	(7)
Sekolah Dasar (SD) <i>Primary School</i>	3	-	3
Sekolah Menengah Pertama (SMP) <i>Junior High School</i>	7	-	7
Sekolah Menengah Atas (SMA) <i>Senior High School</i>	122	59	181
Diploma I/Akta I <i>Diploma I/Akta I</i>	1	4	5
Diploma II/Akta II <i>Diploma II/Akta II</i>	45	49	94
Diploma III/Akta III <i>Diploma III/Akta III</i>	51	216	267
Diploma IV/Akta IV <i>Diploma IV/Akta IV</i>	10	102	112
S1/Sarjana <i>Under Graduate/Bachelor</i>	901	1.128	2.029
S2/Pasca Sarjana <i>Graduate</i>	147	133	280
S3/Doktor/Ph.D <i>Post Graduate</i>	1	1	2
Jumlah/Total	1.288	1.692	2.980

Sumber/*Source*: Badan Kepegawaian Negara (BKN)/*National Civil Service Agency*

Tabel
Table 2.3.3

**Jumlah Pegawai Negeri Sipil Menurut Tingkat
Kepangkatan dan Jenis Kelamin di Kabupaten
Bengkulu Tengah, Desember 2021 dan Desember 2022**
**Number of Civil Servants by Hierarchy and Sex in
Bengkulu Tengah Regency, December 2021 and December
2022**

Pangkat/Golongan/Ruang <i>Hierarchy</i>	2021		
	Laki-laki <i>Male</i>	Perempuan <i>Female</i>	Jumlah <i>Total</i>
(1)	(2)	(3)	(4)
Golongan I/Range I	13	-	13
1. I/A (Juru Muda)/ <i>Junior Clerk</i>	-	-	-
2. I/B (Juru Muda Tingkat I)/ <i>First Class Junior Clerk</i>	-	-	-
3. I/C (Juru)/ <i>Clerk</i>	3	-	3
4. I/D (Juru Tingkat I)/ <i>First Class Clerk</i>	10	-	10
Golongan II/Range II	117	142	259
5. II/A (Pengatur Muda)/ <i>Junior Supervisor</i>	11	6	17
6. II/B (Pengatur Muda Tingkat I) <i>First Class Junior Supervisor</i>	28	9	37
7. II/C (Pengatur)/ <i>Supervisor</i>	42	44	86
8. II/D (Pengatur Tingkat I)/ <i>First Class Supervisor</i>	36	83	119
Golongan III/Range III	875	1.210	2.085
9. III/A (Penata Muda)/ <i>Junior Superintendent</i>	160	286	446
10. III/B (Penata Muda Tingkat I) <i>First Class Junior Superintendent</i>	177	289	466
11. III/C (Penata)/ <i>Superintendent</i>	260	334	594
12. III/D (Penata Tingkat I)/ <i>First Class Superintendent</i>	278	301	579
Golongan IV/Range IV	324	332	656
13. IV/A (Pembina)/ <i>Administrator</i>	208	244	452
14. IV/B (Pembina Tingkat I)/ <i>First Class Administrator</i>	97	84	181
15. IV/C (Pembina Utama Muda)/ <i>Junior Administrator</i>	18	4	22
16. IV/D (Pembina Utama Madya)/ <i>Middle Administrator</i>	1	-	1
17. IV/E (Pembina Utama)/ <i>Senior Administrator</i>	-	-	-
Jumlah/Total	1.329	1.684	3.013

Lanjutan Tabel/Continued Table 2.3.3

Pangkat/Golongan/Ruang Hierarchy	2022		
	Laki-laki Male	Perempuan Female	Jumlah Total
(1)	(5)	(6)	(7)
Golongan I/Range I	8	-	8
1. I/A (Juru Muda)/Junior Clerk	-	-	-
2. I/B (Juru Muda Tingkat I)/First Class Junior Clerk	-	-	-
3. I/C (Juru)/Clerk	2	-	2
4. I/D (Juru Tingkat I)/First Class Clerk	6	-	6
Golongan II/Range II	116	139	255
5. II/A (Pengatur Muda)/Junior Supervisor	10	2	12
6. II/B (Pengatur Muda Tingkat I) First Class Junior Supervisor	25	9	34
7. II/C (Pengatur)/Supervisor	30	52	82
8. II/D (Pengatur Tingkat I)/First Class Supervisor	51	76	127
Golongan III/Range III	851	1.225	2.076
9. III/A (Penata Muda)/Junior Superintendent	159	287	446
10. III/B (Penata Muda Tingkat I) First Class Junior Superintendent	141	266	407
11. III/C (Penata)/Superintendent	229	333	562
12. III/D (Penata Tingkat I)/First Class Superintendent	322	339	661
Golongan IV/Range IV	313	328	641
13. IV/A (Pembina)/Administrator	196	222	418
14. IV/B (Pembina Tingkat I)/First Class Administrator	96	102	198
15. IV/C (Pembina Utama Muda)/Junior Administrator	21	4	25
16. IV/D (Pembina Utama Madya)/Middle Administrator	-	-	-
17. IV/E (Pembina Utama)/Senior Administrator	-	-	-
Jumlah/Total	1.288	1.692	2.980

Sumber/Source: Badan Kepegawaian Negara (BKN)/National Civil Service Agency

Tabel
Table 2.3.4**Jumlah Pegawai Negeri Sipil Menurut Dinas/
Instansi Pemerintah dan Jenis Kelamin di Kabupaten
Bengkulu Tengah, Desember 2022**
*Number of Civil Servants by Institution/Office and Sex in
Bengkulu Tengah Regency, December 2022*

Dinas/Instansi Pemerintah <i>Institution/Office</i>	Laki-laki <i>Male</i>	Perempuan <i>Female</i>	Jumlah <i>Total</i>
(1)	(2)	(3)	(4)
1. Sekretariat Daerah	54	40	94
2. Sekretariat DPRD	24	9	33
3. Inspektorat Daerah	18	16	34
4. Dinas Pemberdayaan Perempuan, Perlindungan Anak, Pengendalian Penduduk dan Keluarga Berencana	16	17	33
5. Dinas Lingkungan Hidup	23	10	33
6. Dinas Kependudukan dan Pencatatan Sipil	15	9	24
7. Dinas Pendidikan dan Kebudayaan	438	776	1.214
8. Satuan Polisi Pamong Praja	25	13	38
9. Dinas Ketahanan Pangan dan Perikanan	21	14	35
10. Dinas Perpustakaan dan Kearsipan	10	24	34
11. Dinas Perdagangan, Perindustrian, dan Koperasi Usaha Kecil Menengah	16	10	26
12. Dinas Kesehatan	129	479	608
13. Dinas Pekerjaan Umum dan Penataan Ruang	40	8	48
14. Dinas Pemberdayaan Masyarakat dan Desa	18	9	27
15. Dinas Perhubungan	20	10	30
16. Dinas Penanaman Modal dan PTSP	19	6	25
17. Dinas Pariwisata	16	13	29
18. Dinas Pertanian	53	35	88
19. Dinas Sosial	18	16	34
20. Dinas Pemadam Kebakaran	10	10	20
21. Dinas Pemuda dan Olahraga	17	14	31

Lanjutan Tabel/*Continued Table 2.3.4*

Dinas/Instansi Pemerintah <i>Institution/Office</i>	Laki-laki <i>Male</i>	Perempuan <i>Female</i>	Jumlah <i>Total</i>
(1)	(2)	(3)	(4)
22. Dinas Ketenagakerjaan dan Transmigrasi	19	7	26
23. Dinas Perumahan Kawasan Permukiman dan Pertanahan	17	7	24
24. Dinas Komunikasi, Informatika dan Statistik	21	6	27
25. Badan Perencanaan Pembangunan Daerah	27	9	36
26. Badan Keuangan Daerah	28	23	51
27. Badan Kepegawaian dan Pengembangan Sumber Daya Manusia	30	13	43
28. Badan Kesatuan Bangsa dan Politik	15	8	23
29. Badan Penanggulangan Bencana Daerah	14	5	19
30. Kantor Camat Talang Empat	9	12	21
31. Kantor Camat Semidang Lagan	9	2	11
32. Kantor Camat Karang Tinggi	5	9	14
33. Kantor Camat Taba Penanjung	15	9	24
34. Kantor Camat Merigi Kelindang	11	3	14
35. Kantor Camat Pagar Jati	8	10	18
36. Kantor Camat Merigi Sakti	9	4	13
37. Kantor Camat Pondok Kelapa	17	13	30
38. Kantor Camat Pondok Kubang	10	6	16
39. Kantor Camat Pematang Tiga	13	5	18
40. Kantor Camat Bang Haji	11	3	14
Jumlah/Total	1.288	1.692	2.980

Sumber/Source: Badan Kepegawaian dan Pengembangan Sumber Daya Manusia (BKPSDM) Kabupaten Bengkulu Tengah/*Regional Agency for Employee Affairs and Development of Human Resources of Bengkulu Tengah Regency*

Tabel
Table 2.3.5

**Jumlah Pegawai Negeri Sipil Menurut Dinas/Instansi
Pemerintah dan Eselon Jabatan di Kabupaten Bengkulu
Tengah, Desember 2022**
*Number of Civil Servants by Institution/Office and Echelon
Position in Bengkulu Tengah Regency, December 2022*

Dinas/Instansi Pemerintah Institution/Office	II	III	IV
(1)	(2)	(3)	(4)
1. Sekretariat Daerah	1	3	5
2. Sekretariat DPRD	7	9	6
3. Inspektorat Daerah	1	5	1
4. Dinas Pemberdayaan Perempuan, Perlindungan Anak, Pengendalian Penduduk dan Keluarga Berencana	1	7	2
5. Dinas Lingkungan Hidup	1	5	6
6. Dinas Kependudukan dan Pencatatan Sipil	1	5	3
7. Dinas Pendidikan dan Kebudayaan	-	5	8
8. Satuan Polisi Pamong Praja	1	5	12
9. Dinas Ketahanan Pangan dan Perikanan	1	4	4
10. Dinas Perpustakaan dan Kearsipan	1	5	1
11. Dinas Perdagangan, Perindustrian, dan Koperasi Usaha Kecil Menengah	1	5	1
12. Dinas Kesehatan	1	5	4
13. Dinas Pekerjaan Umum dan Penataan Ruang	-	6	1
14. Dinas Pemberdayaan Masyarakat dan Desa	1	4	1
15. Dinas Perhubungan	1	4	8
16. Dinas Penanaman Modal dan PTSP	1	4	2
17. Dinas Pariwisata	1	5	1
18. Dinas Pertanian	1	6	6
19. Dinas Sosial	1	4	1
20. Dinas Pemadam Kebakaran	1	4	9
21. Dinas Pemuda dan Olahraga	1	5	1

Lanjutan Tabel/*Continued Table 2.3.5*

Dinas/Instansi Pemerintah <i>Institution/Office</i>	II	III	IV
(1)	(2)	(3)	(4)
22. Dinas Ketenagakerjaan dan Transmigrasi	1	4	1
23. Dinas Perumahan Kawasan Permukiman dan Pertanahan	1	3	1
24. Dinas Komunikasi, Informatika dan Statistik	1	4	2
25. Badan Perencanaan Pembangunan Daerah	1	6	
26. Badan Keuangan Daerah	1	6	2
27. Badan Kepegawaian dan Pengembangan Sumber Daya Manusia	1	5	3
28. Badan Kesatuan Bangsa dan Politik	1	5	2
29. Badan Penanggulangan Bencana Daerah	1	4	1
30. Kantor Camat Talang Empat	-	2	7
31. Kantor Camat Semidang Lagan	-	2	7
32. Kantor Camat Karang Tinggi	-	2	5
33. Kantor Camat Taba Penanjung	-	2	10
34. Kantor Camat Merigi Kelindang	-	2	7
35. Kantor Camat Pagar Jati	-	2	7
36. Kantor Camat Merigi Sakti	-	2	7
37. Kantor Camat Pondok Kelapa	-	2	7
38. Kantor Camat Pondok Kubang	-	2	7
39. Kantor Camat Pematang Tiga	-	2	7
40. Kantor Camat Bang Haji	-	2	7
Jumlah/Total	33	164	173

Sumber/Source: Badan Kepegawaian dan Pengembangan Sumber Daya Manusia (BKPSDM) Kabupaten Bengkulu Tengah/*Regional Agency for Employee Affairs and Development of Human Resources of Bengkulu Tengah Regency*

Tabel
Table 2.3.6

**Jumlah Pegawai Negeri Sipil Menurut Dinas/Instansi
Pemerintah dan Golongan Kepangkatandi Kabupaten
Bengkulu Tengah, Desember 2022**
*Number of Civil Servants by Institution/Office and Hierarchy
in Bengkulu Tengah Regency, December 2022*

Dinas/Instansi Pemerintah <i>Institution/Office</i>	I	II	III	IV
(1)	(2)	(3)	(4)	(5)
1. Sekretariat Daerah	-	4	73	17
2. Sekretariat DPRD	-	6	23	4
3. Inspektorat Daerah	-	-	26	8
4. Dinas Pemberdayaan Perempuan, Perlindungan Anak, Pengendalian Penduduk dan Keluarga Berencana	-	1	28	4
5. Dinas Lingkungan Hidup	-	-	31	2
6. Dinas Kependudukan dan Pencatatan Sipil	-	-	21	3
7. Dinas Pendidikan dan Kebudayaan	4	40	710	460
8. Satuan Polisi Pamong Praja	-	3	30	5
9. Dinas Ketahanan Pangan dan Perikanan	1	1	29	4
10. Dinas Perpustakaan dan Kearsipan	-	1	30	3
11. Dinas Perdagangan, Perindustrian, dan Koperasi Usaha Kecil Menengah	-	-	19	7
12. Dinas Kesehatan	-	139	446	23
13. Dinas Pekerjaan Umum dan Penataan Ruang	-	3	42	3
14. Dinas Pemberdayaan Masyarakat dan Desa	-	3	21	3
15. Dinas Perhubungan	-	1	27	2
16. Dinas Penanaman Modal dan PTSP	-	-	19	6
17. Dinas Pariwisata	-	1	24	1
18. Dinas Pertanian	-	3	68	17
19. Dinas Sosial	-	2	25	7
20. Dinas Pemadam Kebakaran	-	-	15	5
21. Dinas Pemuda dan Olahraga	-	1	28	2

Lanjutan Tabel/*Continued Table 2.3.6*

Dinas/Instansi Pemerintah Institution/Office	I	II	III	IV
(1)	(2)	(3)	(4)	(5)
22. Dinas Ketenagakerjaan dan Transmigrasi	-	1	23	2
23. Dinas Perumahan Kawasan Permukiman dan Pertanahan	-	1	18	5
24. Dinas Komunikasi, Informatika dan Statistik	-	1	22	4
25. Badan Perencanaan Pembangunan Daerah	-	1	29	6
26. Badan Keuangan Daerah	-	1	46	4
27. Badan Kepegawaian dan Pengembangan Sumber Daya Manusia	-	2	37	4
28. Badan Kesatuan Bangsa dan Politik	-	2	17	4
29. Badan Penanggulangan Bencana Daerah	-	-	16	3
30. Kantor Camat Talang Empat	-	1	18	2
31. Kantor Camat Semidang Lagan	-	1	7	3
32. Kantor Camat Karang Tinggi	-	4	8	2
33. Kantor Camat Taba Penanjung	-	3	18	3
34. Kantor Camat Merigi Kelindang	-	4	9	1
35. Kantor Camat Pagar Jati	-	7	10	1
36. Kantor Camat Merigi Sakti	1	1	9	2
37. Kantor Camat Pondok Kelapa	-	5	24	1
38. Kantor Camat Pondok Kubang	-	5	9	2
39. Kantor Camat Pematang Tiga	-	5	11	2
40. Kantor Camat Bang Haji	1	2	10	1
Jumlah/Total	7	256	2.076	641

Sumber/Source: Badan Kepegawaian dan Pengembangan Sumber Daya Manusia (BKPSDM) Kabupaten Bengkulu Tengah/*Regional Agency for Employee Affairs and Development of Human Resources of Bengkulu Tengah Regency*

2.4 KEUANGAN DAERAH LOCAL FINANCE

Tabel 2.4.1 **Realisasi Pendapatan Pemerintah Kabupaten Bengkulu Tengah Menurut Jenis Pendapatan (ribu rupiah), 2019–2022**
Actual Bengkulu Tengah Regency Government Revenues by Kind of Revenues (thousand rupiahs), 2019–2022

Jenis Pendapatan <i>Kind of Revenues</i>	2019	2020	2021	2022**
(1)	(2)	(3)	(4)	(5)
1. Pendapatan Asli Daerah (PAD) <i>Original Local Government Revenue</i>	23 047 786	23 343 259	15 253 256	24 143 288
1.1 Pajak Daerah/ <i>Local Taxes</i>	9 035 682	8 152 473	8 960 844	10.479.863
1.2 Retribusi Daerah/ <i>Retributions</i>	3 330 656	4 846 124	1 509 955	583.654
1.3 Hasil Perusahaan Milik Daerah dan Pengelolaan Kekayaan Daerah yang Dipisahkan/ <i>Income of Regional Gov. Corporate and Management of Separated Regional Gov. Wealth</i>	837 380	878 170	1 126 737	803.394
1.4 Lain-lain PAD yang Sah/ <i>Other Original Local Government Revenue</i>	9 844 068	9 466 492	7 710 589	12.276.376
2. Dana Perimbangan <i>Balanced Budget</i>	648 654 539	566 434 456	586 013 603	621.899.001
2.1 Bagi Hasil Pajak/ <i>Tax Sharing</i>	23 142 435	7 209 415	16 116 024	14 550 945
2.2 Bagi Hasil Bukan Pajak/Sumber Daya Alam/ <i>Non-Tax/Natural Resources Sharing</i>	37 070 980	20 896 754	30 410 412	60 862 856
2.3 Dana Alokasi Umum/ <i>General Allocation Funds</i>	448 960 420	407 865 706	400 325 463	397.868.843
2.4 Dana Alokasi Khusus/ <i>Special Allocation Funds</i>	139 480 705	130 462 580	115 255 611	94.895.342

Lanjutan Tabel/*Continued Table 2.4.1*

Jenis Pendapatan <i>Source of Revenues</i>	2019	2020	2021	2022**
(1)	(2)	(3)	(4)	(5)
3. Lain-lain Pendapatan yang Sah <i>Other Legal Revenue</i>	110 931 671	49 802 225	72 641 443	12 276 376
3.1 Pendapatan Hibah/ <i>Grants</i>	-	25 327 020	17 087 540	9 841 686
3.2 Dana Darurat/ <i>Emergency Funds</i>	-	-	-	-
3.3 Dana Bagi Hasil Pajak dari Provinsi dan Pemerintah Daerah Lainnya/ <i>Tax Sharing from Province and Other Local Governments</i>	35 852	8 518 391	30 614 053	1 172 956
3.4 Dana Penyesuaian dan Otonomi Daerah/ <i>Autonomous Region and Balancing Funds</i>	110 895 818	13 446 531	24 939 850	-
3.5 Bantuan Keuangan dari Provinsi atau Pemerintah Daerah Lainnya/ <i>Financial Assistance from Province and Other Local Governments</i>	-	-	-	155 987 727
3.6 Lainnya/ <i>Others</i>	-	2 510 282	-	-
Jumlah/<i>Total</i>	782 633 995	639 579 941	673 908 302	816 386 406

Catatan/Note: ¹ Data APBD/APBD dataSumber/Source: BPS, Survei Statistik Keuangan Daerah/BPS-Statistics Indonesia, *Financial Statistics of Provincial Government Survey*

Tabel
Table 2.4.2**Realisasi Belanja Pemerintah Kabupaten Bengkulu Tengah Menurut Jenis Belanja (ribu rupiah), 2019–2022**
Actual Bengkulu Tengah Regency Government Expenditures by Kind of Expenditures (thousand rupiahs), 2019–2022

Jenis Belanja <i>Kind of Expenditures</i>	2019	2020	2021	2022**
(1)	(2)	(3)	(4)	(5)
1. Belanja Tidak Langsung <i>Indirect Expenditure</i>	455 168 209	363 227 472	360 239 181	469 359 511
1.1 Belanja Pegawai/ <i>Personel Expenditures</i>	291 415 391	283 087 886	298 947 616	300 938 024
1.2 Belanja Bunga/ <i>Repayments</i>	-	-	-	-
1.3 Belanja Subsidi/ <i>Subsidies Expenditures</i>	-	-	-	-
1.4 Belanja Hibah/ <i>Grant Expenditures</i>	2 798 500	2 423 400	5 379 045	4 978 915
1.5 Belanja Bantuan Sosial <i>Social Aid Expenditures</i>	152 500	87 326	165 000	150 000
1.6 Belanja Bagi Hasil kepada Provinsi/ Kabupaten/Kota dan Pemerintah Desa <i>Sharing Fund Expenditures to Provincial/ District/City and Village Government</i>	629 416	831 389	772 040	1 172 956
1.7 Belanja Bantuan Keuangan kepada Provinsi/Kabupaten/Kota dan Pemerintah Desa <i>Financial Assistance Expenditures to Provincial/District/City and Village Government</i>	158 746 557	51 393 798	53 838 002	155 987 727
1.8 Belanja Tidak Terduga/ <i>Unpredicted Expenditures</i>	496 471	24 409 695	1 137 476	246 979
1.9 Belanja Bantuan Keuangan kepada Partai Politik/ <i>Financial Assistance Expenditures to Political Parties</i>	929 374	993 978	993 978	-
2. Belanja Langsung <i>Direct Expenditures</i>	335 887 366	260 088 932	296 575 855	313 543 899
2.1 Belanja Pegawai/ <i>Personel Expenditures</i>	-	32 252 429	-	-
2.2 Belanja Barang dan Jasa/ <i>Goods and Services Expenditures</i>	190 346 975	116 253 821	155 507 762	161 998 593
2.3 Belanja Modal/ <i>Capital Expenditures</i>	145 540 391	111 582 682	141 068 093	151 545 306
Jumlah/Total	631 679 602	623 316 404	656 815 037	782 903 410

Sumber/Source: Badan Keuangan Daerah Kabupaten Bengkulu Tengah/*Regional Financial Services of Bengkulu Tengah Regency*

Tabel
Table 2.4.3

Realisasi Penerimaan/Pengeluaran dan Surplus/Defisit Daerah Otonom Tingkat II Kabupaten Bengkulu Tengah (ribu rupiah), 2022
Revenues/Expenditures and Surplus/Deficit Realization of Autonomous Region Level II of Bengkulu Tengah Regency (thousand rupiahs), 2022

Jenis Anggaran <i>Type of Budget</i>	Nilai <i>Value</i>
(1)	(2)
Penerimaan <i>Revenues</i>	816 386 406
Pengeluaran <i>Expenditures</i>	782 903 410
Surplus/Defisit <i>Surplus/Deficit</i>	63 745 810,

Sumber/Source: Badan Keuangan Daerah Kabupaten Bengkulu Tengah/*Regional Financial Services of Bengkulu Tengah Regency*

Tahukah Kamu ?

Tingkat Partisipasi Angkatan Kerja
Kabupaten Bengkulu Tengah sebesar 67,32%

*Economically active participation rate
of Bengkulu Tengah Regency are 65,16 persen*

55.852

Angkatan Kerja
Economically Active

29.861

Bukan Angkatan Kerja
Economically Inactive



PENJELASAN TEKNIS

1. Sumber utama data kependudukan adalah sensus penduduk yang dilaksanakan setiap sepuluh tahun sekali. Sensus penduduk telah dilaksanakan sebanyak enam kali sejak Indonesia merdeka, yaitu tahun 1961, 1971, 1980, 1990, 2000, 2010 dan 2020.

Keenam sensus penduduk sebelumnya dilaksanakan dengan menggunakan metode tradisional, yaitu mencatat setiap penduduk dari rumah ke rumah. Pertama kalinya dalam sejarah sensus penduduk di Indonesia, Sensus Penduduk 2020 (SP2020) menggunakan metode kombinasi yaitu dengan memanfaatkan data Administrasi Kependudukan (Adminduk) dari Direktorat Jenderal Kependudukan dan Pencatatan Sipil (Ditjen Dukcapil) Kementerian Dalam Negeri (Kemendagri) sebagai data dasar pelaksanaan SP2020. Hal ini dirancang dan dilaksanakan sebagai upaya untuk mewujudkan "SATU DATA KEPENDUDUKAN INDONESIA".

SP2020 mencakup seluruh penduduk yang tinggal di wilayah teritorial Indonesia, mencakup Warga Negara Indonesia (WNI) dan Warga Negara Asing (WNA) yang telah menetap atau

TECHNICAL NOTES

1. One of the source of demographic data is population census, which is conducted every ten years. Population Census has been conducted seven times since Indonesia's independence: 1961, 1971, 1980, 1990, 2000, 2010 and 2020.

The previous six population censuses were carried out using the traditional method, canvassing each person door-to-door. For the first time in the history of the population census in Indonesia, the 2020 Population Census (PC2020) used a combined method, that is utilizing Population Administration data managed by the Directorate General of Population and Civil Registration of the Ministry of Home Affairs as the basic data for the population census. This is designed and implemented as an effort to realize "ONE INDONESIAN POPULATION DATA".

PC 2020 covered all residents who live in Indonesia's territory, including Indonesian citizens (WNI) and foreign citizens (WNA) who have stayed or plan to stay in Indonesian territory for at least one

berencana menetap di wilayah Indonesia selama minimal satu tahun. WNI yang dicakup juga termasuk mereka yang berada diluar negeri, yaitu Anggota Korp Diplomatik Republik Indonesia beserta keluarganya di luar negeri dan Anggota TNI/POLRI beserta keluarganya yang sedang melakukan misi perdamaian di luar negeri.

Untuk tahun yang tidak dilaksanakan sensus penduduk, data kependudukan diperoleh dari hasil proyeksi penduduk. Proyeksi penduduk merupakan suatu perhitungan ilmiah yang didasarkan pada asumsi dari komponen-komponen perubahan penduduk, yaitu kelahiran, kematian, dan migrasi (migrasi internasional dan migrasi risen antar provinsi). Proyeksi penduduk interim 2020-2022 dihitung menggunakan data dasar penduduk hasil perapihan umur dari data Administrasi Kependudukan dan SP2020 dengan menggunakan asumsi Angka Kelahiran Total sejak tahun 2020 konstan 2,1 (sesuai Proyeksi Survei Penduduk antar Sensus (SUPAS) 2015-2045), Angka Kematian Bayi (AKB) meneruskan hasil Proyeksi SUPAS 2015-2045, dan pola migrasi 2020 sama dengan pola migrasi hasil SUPAS 2015.

year. The Indonesian citizens who are covered also include those who are abroad, namely members of the Diplomatic Corps of the Republic of Indonesia and their families abroad and members of the TNI/POLRI and their families who are carrying out Peacekeeping Missions abroad.

For the periods besides the census year, population projection is applied to estimate population for those years. The population projection is an estimation based on the demographic components, such as birth, death, and migration (international migration and recent migration). The interim population projection for 2020-2022 is calculated from the single age smoothed combined from Population Administration Data and the 2020 Population Census. It uses the assumption that the Total Fertility Rate (TFR) since 2020 is constant at 2.1 (according to the population projection of 2015-2045 Intercensal Population Survey (SUPAS), Infant Mortality Rate (IMR) continues the results of the 2015-2045 SUPAS Projection, and the 2020 migration pattern is the same as the pattern of migration in SUPAS2015 results.

Dalam publikasi ini, data yang disajikan merupakan hasil proyeksi penduduk interim 2020-2022 (pertengahan tahun/Juni).

The data presented in this publication is the result of interim population projection 2020-2022 (midyear/June).

2. Penduduk Kabupaten Bengkulu Tengah adalah semua orang yang berdomisili di wilayah Bengkulu Tengah selama 6 bulan atau lebih dan atau mereka yang berdomisili kurang dari 6 bulan di Kabupaten Bengkulu Tengah tetapi bertujuan menetap.
 3. Laju pertumbuhan penduduk adalah angka yang menunjukkan persentase penambahan penduduk dalam jangka waktu tertentu.
 4. Kepadatan penduduk adalah rasio banyaknya penduduk per kilometer persegi.
 5. Rasio jenis kelamin adalah perbandingan antara penduduk laki-laki dan penduduk perempuan pada suatu wilayah dan waktu tertentu. Biasanya dinyatakan dengan banyaknya penduduk laki-laki untuk 100 penduduk perempuan.
 6. Distribusi penduduk adalah pola persebaran penduduk di suatu wilayah, baik berdasarkan batas-batas geografis maupun berdasarkan batas-batas administrasi pemerintahan.
2. *The population of Bengkulu Tengah Regency are all residents of the entire territory of Bengkulu Tengah who have stayed for six months or longer, and those who intended to stay more than six months even though their length of stay is less than six months.*
 3. *The growth rate of population is the number that show percentage of population growth within a specified period.*
 4. *Population density is ratio of population per square kilometer.*
 5. *Sex ratio is the ratio of males population to females population in a given area and time, usually expressed as the number of males for every 100 females.*
 6. *Population distribution is the pattern of population distribution in an area, either by geographic boundaries or by government administrative boundaries.*

7. Komposisi penduduk adalah pola persebaran penduduk menurut karakteristiknya, contoh: penduduk menurut kelompok umur, penduduk menurut jenis kelamin.
 8. Rumah tangga adalah seseorang atau sekelompok orang yang mendiami sebagian atau seluruh bangunan fisik/sensus dan biasanya tinggal bersama serta pengelolaan makan dari satu dapur. Yang dimaksud makan dari satu dapur adalah jika pengurusan kebutuhan sehari-harinya dikelola bersama-sama menjadi satu.
 9. Anggota rumah tangga adalah semua orang yang biasanya bertempat tinggal di suatu rumah tangga, baik yang berada di rumah pada waktu pencacahan maupun yang sementara tidak ada.
 10. Rata-rata anggota rumah tangga adalah angka yang menunjukkan rata-rata jumlah anggota rumah tangga per rumah tangga.
 11. Istilah migrasi seumur hidup disebut bila kabupaten/kota tempat tinggal seseorang pada saat pencacahan berbeda dengan kabupaten/kota tempat lahirnya.
 12. Istilah migrasi risen disebut bila kabupaten/kota tempat tinggal seseorang pada saat pencacahan berbeda dengan
7. *Population composition is the pattern of population distribution by its characteristics, example: population by age group, population by sex.*
 8. *Household is an individual or group of people living in a physical/census building unit or part of it and usually commit on a common provision for food and other essentials of living. Common provision for food means one organising daily needs for all of household members.*
 9. *Household member are those who usually lives in a household regardless of their location at the time of enumeration.*
 10. *Average household size is the average number of household members per household.*
 11. *Lifetime migration terminology if someone's regency/municipal of residence at the time of enumeration was different from his/her regency/municipal of birthplace.*
 12. *Recent migration terminology if someone's regency/municipal of residence at the time of enumeration was different from his/her regency/*

- | | |
|---|---|
| <p>kabupaten/kota tempat tinggalnya 5 tahun yang lalu.</p> | <p><i>municipal of residence 5 years ago.</i></p> |
| <p>13. Penduduk usia kerja adalah penduduk yang berumur 15 tahun ke atas.</p> | <p>13. <i>Working age population is person of 15 years and over.</i></p> |
| <p>14. Angkatan kerja adalah penduduk usia kerja (15 tahun ke atas) yang bekerja, punya pekerjaan namun sementara tidak bekerja, dan pengangguran.</p> | <p>14. <i>Labor force or economically active are persons of 15 years and over, who in the previous week were working, temporarily absent from work but having jobs, and unemployment.</i></p> |
| <p>15. Bekerja adalah kegiatan ekonomi yang dilakukan oleh seseorang dengan maksud memperoleh atau membantu memperoleh pendapatan atau keuntungan dan lamanya bekerja paling sedikit 1 jam secara terus menerus dalam seminggu yang lalu (termasuk pekerja keluarga tanpa upah yang membantu dalam suatu usaha/kegiatan ekonomi).</p> | <p>15. <i>Working is economic activity conducted by a person and intended to earn income by doing work or helping to do work at least one hour continuously during the reference week (including unpaid family worker/s for any economic activity).</i></p> |
| <p>16. Jumlah jam kerja seluruhnya adalah jumlah jam kerja yang digunakan untuk bekerja (tidak termasuk jam kerja istirahat resmi dan jam kerja yang digunakan untuk hal-hal di luar pekerjaan).</p> | <p>16. <i>Total working hours is the total hours spent by an employee to perform all jobs (excluding the time used for other activities which are not classified as work).</i></p> |
| <p>17. Lapangan usaha adalah bidang kegiatan dari pekerjaan/ tempat bekerja di mana seseorang bekerja. Klasifikasi lapangan usaha mengikuti Klasifikasi Baku Lapangan Usaha Indonesia (KBLI) dalam 1 digit.</p> | <p>17. <i>Industry is field of a person's activity or establishment. The classification of industries follows the Indonesia Standard Industrial Classification (KBLI) in one digit.</i></p> |

18. Status pekerjaan adalah kedudukan seseorang dalam unit usaha/kegiatan dalam melakukan pekerjaan.
 19. Berusaha sendiri tanpa dibantu orang lain adalah bekerja atau berusaha dengan menanggung risiko secara ekonomis, yaitu dengan tidak kembalinya ongkos produksi yang telah dikeluarkan dalam rangka usahanya tersebut, serta tidak menggunakan pekerja dibayar maupun pekerja tak dibayar, termasuk yang sifat pekerjaannya memerlukan teknologi atau keahlian khusus.
 20. Berusaha dibantu buruh tidak tetap/buruh tidak dibayar adalah bekerja atau berusaha atas risiko sendiri, dan menggunakan buruh/pekerja tak dibayar dan atau buruh/pekerja tidak tetap.
 21. Berusaha dibantu buruh tetap/buruh dibayar adalah berusaha atas risiko sendiri dan memperkerjakan paling sedikit satu orang buruh/pekerja tetap yang dibayar.
 22. Buruh/karyawan/pegawai adalah seseorang yang bekerja pada orang lain atau instansi/kantor/ perusahaan secara tetap dengan menerima upah/gaji baik berupa uang maupun barang. Buruh yang tidak mempunyai majikan tetap, tidak digolongkan
18. *Employment status is the status of a person at his place of work or establishment where he was employed.*
 19. *Own-account worker is a person who works at his own risk without assisted by paid per mount worker or unpaid worker include technical job or skill job.*
 20. *Employer assisted by temporary workers/unpaid worker is a person who works at his own risk and assisted by temporary worker/unpaid worker.*
 21. *Employer assisted by permanent workers/paid workers is a person who does his business at her/his own risk at least one assisted by paid permanent worker.*
 22. *Employee is a person who work permanently for other people or institution/office/ company and gains some money/cash or goods as wage/salary. Labor who have no permanent employer is not categorized as a laborer/ worker/ employee but casual worker. A*

sebagai buruh/karyawan, tetapi sebagai pekerja bebas. Seseorang dianggap memiliki majikan tetap jika memiliki 1 (satu) majikan (orang/rumah tangga) yang sama dalam sebulan terakhir, khusus pada sektor bangunan batasannya tiga bulan. Apabila majikannya instansi/ lembaga, boleh lebih dari satu.

laborers in general is considered to have a permanent employer if he has the same employer during the past month, particularly for building construction sector is 3 months. If the employer is an institution, more than 1 (one) employer is allowed.

23. Pekerja bebas adalah seseorang yang bekerja pada orang lain/ majikan/institusi yang tidak tetap (lebih dari 1 majikan dalam sebulan terakhir) di usaha pertanian maupun di non pertanian baik berupa usaha rumah tangga maupun bukan usaha rumah tangga, atas dasar balas jasa dengan menerima upah atau imbalan baik berupa uang maupun barang, dan baik dengan sistem pembayaran harian maupun borongan.
24. Pekerja tak dibayar adalah seseorang yang bekerja membantu usaha untuk memperoleh penghasilan/ keuntungan yang dilakukan oleh salah seorang anggota rumah tangga atau bukan anggota rumah tangga tanpa mendapat upah/gaji baik berupa uang maupun barang.

23. *Casual employee is a person who does not work permanently for other people/ employer/ institution (more than 1 employer during the last 1 month) in agricultural sector, either home industry or not home industry, or in non-agricultural sector based on remuneration paid with money or goods, and based on daily or contact payment system.*
24. *Unpaid worker is a person who intended to work without pay, either with money or good, in an establishment run by other members of the family, relative or neighbour.*

ULASAN**DESCRIPTION****Penduduk**

Penduduk Kabupaten Bengkulu Tengah berdasarkan proyeksi penduduk tahun 2022 sebanyak 119 814 jiwa yang terdiri atas 61.457 jiwa penduduk laki-laki dan 58,357 jiwa penduduk perempuan. Laju pertumbuhan penduduk per tahun Kabupaten Bengkulu Tengah sebesar 1,45 persen.

Sementara itu besarnya angka rasio jenis kelamin tahun 2022 penduduk laki-laki terhadap penduduk perempuan sebesar 105. Kepadatan penduduk terbesar di Kabupaten Bengkulu Tengah adalah Kecamatan Talang Empat sebesar 231,11 penduduk per kilometer. Diikuti Kecamatan Pondok Kelapa sebesar 186,80 penduduk per kilometer dan Kecamatan Pondok Kubang sebesar 121,24 penduduk per kilometer.

Ketenagakerjaan

Jumlah angkatan kerja di Kabupaten Bengkulu Tengah tahun 2022 sebanyak 55 852 orang sedangkan tingkat pengangguran sebesar 2,48 persen. Jumlah pencari kerja terdaftar di Kabupaten Bengkulu Tengah pada Dinas Ketenagakerjaan dan Transmigrasi Kabupaten Bengkulu Tengah pada tahun 2022 sebesar 45 pekerja, yang terdiri atas 25 pencari kerja laki-laki dan 20 pencari kerja perempuan.

Population

Bengkulu Tengah Regency population based on population projections for 2022 were 119 814 people consisting of 61,457 residents of the male and 58,357 female population people. Annual population growth rate of Bengkulu Tengah Regency are 1,45 percent.

While the magnitude of the sex ratio in 2022 the male population towards the female population are 105. The largest population density in Bengkulu Tengah Regency is Talang Empat Subdistrict at 231,11 residents per kilometers. Followed by Pondok Kelapa Subdistrict amounting to 186,80 residents per kilometer and Pondok Kubang Subdistrict amounting to 121,24 residents per kilometers.

Employment

The labor force in Bengkulu Tengah Regency in 2022 is 55 852 people, while the unemployment rate is 2,48 percent. The number of job seekers registered in Regional Office of Manpower and Transmigration Service of Bengkulu Tengah Regency in 2022 was 45 employees, consisting of 25 male job seekers and 20 female job seekers.

Upah minimum Regional (UMR) per bulan di Kabupaten Bengkulu 2022 sebesar Rp 2.323.077,00 naik sebesar 1,00 persen dibanding tahun sebelumnya.

The regional minimum wage (RMW) per month of Bengkulu Tengah Regency in 2022 is Rp 2 323 077.00, an increase of 1,00 percent compared to the previous year.

<https://bengkulutengahkab.bps.go.id>

3.1 PENDUDUK POPULATION

Tabel 3.1.1 Penduduk, Laju Pertumbuhan Penduduk, Distribusi Persentase Penduduk, Kepadatan Penduduk, Rasio Jenis Kelamin Penduduk Menurut Kecamatan di Kabupaten Bengkulu Tengah, 2021-2022
Population, Population Growth Rate, Percentage Distribution of Population, Population Density, and Population Sex Ratio by Subdistrict in Bengkulu Tengah Regency, 2021-2022

Kecamatan Subdistrict	Penduduk (jiwa) Population (people)		Laju Pertumbuhan Penduduk per Tahun Annual Population Growth Rate (%)	
	2021 ¹	2022 ²	2020-2021 ⁴	2021-2022 ⁴
(1)	(2)	(3)	(4)	(5)
Talang Empat	12275	12 453	1,60	1,45
Semidang Lagan	5745	5 828	1,60	1,45
Karang Tinggi	12563	12 746	1,59	1,46
Taba Penanjung	11694	11 864	1,60	1,45
Merigi Kelindang	7210	7 315	1,59	1,45
Pagar Jati	7118	7 221	1,60	1,45
Merigi Sakti	6214	6 305	1,59	1,45
Pondok Kelapa	30408	30 849	1,60	1,45
Pondok Kubang	10736	10 892	1,60	1,46
Pematang Tiga	7383	7 490	1,59	1,45
Bang Haji	6754	6 851	1,60	1,45
Bengkulu Tengah	118100	119 814	1,60	1,45

Lanjutan Tabel/*Continued Table 3.1.1*

Kecamatan Subdistrict	Persentase Penduduk Percentage of Total Population		Kepadatan Penduduk (per km ²) ⁵ Population Density per sq.km ⁵	
	2021 ²	2022 ²	2021 ²	2022 ²
(1)	(6)	(7)	(8)	(9)
Talang Empat	10,39	10,39	227,69	231,11
Semidang Lagan	4,86	4,86	71,29	72,38
Karang Tinggi	10,64	10,64	113,60	116,64
Taba Penanjung	9,90	9,90	87,02	87,30
Merigi Kelindang	6,10	6,11	73,26	73,70
Pagar Jati	6,03	6,03	37,75	38,58
Merigi Sakti	5,26	5,26	62,18	62,07
Pondok Kelapa	25,75	25,75	184,07	186,80
Pondok Kubang	9,09	9,09	116,70	121,24
Pematang Tiga	6,25	6,25	56,95	56,83
Bang Haji	5,72	5,72	95,52	95,84
Bengkulu Tengah	100	100	95,71	97,89

Lanjutan Tabel/*Continued Table 3.1.1*

Kabupaten/Kota <i>Regency/Municipality</i>	Rasio Jenis Kelamin <i>Population Sex Ratio</i>	
	2021 ²	2022 ²
(1)	(10)	(11)
Talang Empat
Semidang Lagan
Karang Tinggi
Taba Penanjung
Merigi Kelindang
Pagar Jati
Merigi Sakti
Pondok Kelapa
Pondok Kubang
Pematang Tiga
Bang Haji
Bengkulu Tengah	105	105

Catatan/Note: ¹Hasil Sensus Penduduk (SP) 2020 (September)/*The Result of 2020 Population Census (September)*

²Hasil Proyeksi Penduduk Interim 2020-2023 (Pertengahan tahun/June)/*The result of Interim Population Projection 2020-2023 (mid year/June)*

³Laju pertumbuhan penduduk dihitung berdasarkan penduduk tahun 2010 (Mei) dibandingkan dengan penduduk tahun 2020 (September)/*The growth rate refers to the change of the population 2010 (May) to the population in 2020 (September)*

⁴Laju pertumbuhan penduduk dihitung berdasarkan penduduk tahun 2020 (September) dibandingkan dengan penduduk tahun 2021 (Juni)/*The growth rate refers to the change of the population in 2020 (September) to the population in 2021 (June)*

⁵Berdasarkan Peraturan Menteri Dalam Negeri Nomor 137 Tahun 2017 tanggal 29 Desember 2017/*Based on Minister of Home Affairs Regulation Number 137/2017, December 29, 2017*

Sumber/Source: BPS dan Kementerian Dalam Negeri/BPS-Statistics Indonesia and Ministry of Home Affairs

Tabel
Table 3.1.2**Jumlah Penduduk Menurut Kelompok Umur dan Jenis Kelamin di Kabupaten Bengkulu Tengah, 2022**
Population by Age Groups and Gender in Bengkulu Tengah Regency, 2022

Kelompok Umur Age Group	Laki-Laki Male	Perempuan Female	Jumlah Total
(1)	(2)	(3)	(4)
0 - 4	5 145	5 022	10 167
5 - 9	5 507	5 119	10 626
10 - 14	5 392	4 989	10 381
15 - 19	5 349	4 902	10 251
20 - 24	5 506	4 930	10 436
25 - 29	5 400	5 071	10 471
30 - 34	5 244	4 953	10 197
35 - 39	4 681	4 705	9 386
40 - 44	4 392	4 314	8 706
45 - 49	3 921	3 668	7 589
50 - 54	3 261	3 002	6 263
55 - 59	2 604	2 474	5 078
60 - 64	2 041	1 931	3 972
65 - 69	1 395	1 348	2 743
70 - 74	879	935	1 814
75+	740	994	1 734
Jumlah/Total	61 457	58 357	119 814

Catatan/Note Hasil Proyeksi Penduduk Interim 2020-2022 (Pertengahan tahun/Juni)/The result of Interim Population Projection 2020-2022(mid year/June)

Sumber/Source: BPS/BPS-Statistics Indonesia

Tabel
Table 3.1.3

Banyaknya Akte Kelahiran, Perkawinan dan Perceraian Non-Muslim, Kematian, Pengangkatan Anak, Kartu Keluarga dan KTP yang Dikeluarkan di Kabupaten Bengkulu Tengah, 2020–2022
Number of Birth Certificate, Non-Muslim Marriage and Divorce, Death, Adoption, Personal Card ID and Family Card ID Cardshare Issued in Bengkulu Tengah Regency, 2020–2022

Klasifikasi Classification	2020	2021	2022
(1)	(3)	(4)	(4)
Akte Kelahiran <i>Birth Certificate</i>	3 698	4 494	3.723
Perkawinan Non-Muslim <i>Non-Muslim Marriage</i>	8	14	36
Perceraian Non-Muslim <i>Non-Muslim Divorce</i>	-	-	-
Kematian <i>Death</i>	531	668	614
Pengangkatan Anak <i>Adoption</i>	-	-	-
Kartu Tanda Penduduk (KTP) <i>Personal Card ID</i>	15 556	9 498	14.006
Kartu Keluarga <i>Family Card ID</i>	16 833	21 041	10.722
Jumlah/Total	36 626	35 715	29.101

Sumber/Source: Dinas Kependudukan dan Pencatatan Sipil Kabupaten Bengkulu Tengah/Population and Civil Registration Agency of Bengkulu Tengah Regency

3.2 KETENAGAKERJAAN EMPLOYMENT

Tabel 3.2.1 **Jumlah Penduduk Berumur 15 Tahun ke Atas Menurut Jenis Kegiatan Selama Seminggu yang Lalu dan Jenis Kelamin di Kabupaten Bengkulu Tengah, 2022**
Population Aged 15 Years and Over by Type of Activity During the Previous Week and Sex in Bengkulu Tengah Regency, 2022

Kegiatan Utama <i>Main Activity</i>	Laki-Laki <i>Male</i>	Perempuan <i>Female</i>	Jumlah <i>Total</i>
(1)	(2)	(3)	(4)
Angkatan Kerja <i>Economically Active</i>	36 710	19 142	55 852
Bekerja <i>Working</i>	36 181	18 285	54 466
Pengangguran Terbuka <i>Unemployment</i>	529	857	1 386
Bukan Angkatan Kerja <i>Economically Inactive</i>	7 425	22 436	29 861
Sekolah <i>Attending School</i>	4 177	3 315	7 492
Mengurus Rumah Tangga <i>Housekeeping</i>	1 456	18 761	20 217
Lainnya <i>Others</i>	1 792	360	2 152
Jumlah/Total	44 135	41 578	85 713
Tingkat Partisipasi Angkatan Kerja <i>Economically Active Participation Rate</i>	83,18	46,04	65,16
Tingkat Pengangguran <i>Unemployment Rate</i>	1,44	4,48	2,48

Sumber/Source: BPS, Survei Angkatan Kerja Nasional (Sakernas) Agustus/BPS-Statistics Indonesia, August National Labor Force Survey

Tabel
Table 3.2.2

Penduduk Berumur 15 Tahun ke Atas Menurut Pendidikan Tertinggi yang Ditamatkan dan Jenis Kegiatan Selama Seminggu yang Lalu di Kabupaten Bengkulu Tengah, 2022

Population 15 Years of Age and Over by Educational Attainment and Type of Activity During the Previous Week in Bengkulu Tengah Regency, 2022

Pendidikan Tertinggi yang Ditamatkan ¹ <i>Educational Attainment¹</i>	Angkatan Kerja/ <i>Economically Active</i>			Persentase Bekerja terhadap Angkatan Kerja <i>Percentage of Working to Economically Active</i>
	Bekerja <i>Working</i>	Pengangguran ² <i>Unemployment²</i>	Jumlah Angkatan Kerja <i>Total of Economically Active</i>	
(1)	(2)	(3)	(4)	(5)
0	26 305	180	26 485	99
1	8 699	171	8 870	98
2	15 612	1 035	16 647	94
3	3 850	0	3 850	100
Jumlah/Total	54 466	1 386	55 852	98

Lanjutan Tabel/*Continued Table 3.2.2*

Pendidikan Tertinggi yang Ditamatkan ¹ Educational Attainment ¹	Bukan Angkatan Kerja Not Economically Active	Jumlah Total	Persentase Angkatan Kerja terhadap Penduduk Usia Kerja Percentage of Economically Active to Working Age Population
(1)	(6)	(7)	(8)
0	12 390	38 875	68
1	8 624	17 494	51
2	7 953	24 600	68
3	894	4 744	81
Jumlah/Total	29 861	85 713	65

Catatan/Note: ¹ 0. ≤ Sekolah Dasar (SD)/≤ *Primary School*
 1. Sekolah Menengah Pertama/*Junior High School*
 2. Sekolah Menengah Atas/*Senior High School*
 3. Perguruan Tinggi/*Collage*
² 1. Mencari pekerjaan/*Looking for work*
 2. Mempersiapkan usaha/*Establishing a new business/firm*
 3. Merasa tidak mungkin mendapat pekerjaan/*Hopeless of job*
 4. Sudah punya pekerjaan tetapi belum mulai bekerja/*Have a job in future start*

Sumber/Source: BPS, Survei Angkatan Kerja Nasional (Sakernas) Agustus/BPS-Statistics Indonesia, August National Labor Force Survey

Tabel
Table 3.2.3**Jumlah Penduduk Berumur 15 Tahun ke Atas yang Bekerja Selama Seminggu yang Lalu Menurut Status Pekerjaan Utama dan Jenis Kelamin di Kabupaten Bengkulu Tengah, 2022*****Population Aged 15 Years and Over Who Worked During the Previous Week by Main Employment Status and Sex in Bengkulu Tengah Regency, 2022***

Status Pekerjaan Utama Main Employment Status	Laki-Laki Male	Perempuan Female	Jumlah Total
(1)	(2)	(3)	(4)
Berusaha Sendiri <i>Own Account Worker</i>	8 417	3 120	11 537
Berusaha Dibantu Buruh Tidak Tetap/Buruh Tak Dibayar <i>Employer Assisted by Temporary Worker/Unpaid Worker</i>	7 899	1 802	9 701
Berusaha Dibantu Buruh Tetap/Buruh Dibayar <i>Employer Assisted by Permanent Worker/Paid Worker</i>	773	188	961
Buruh/Karyawan/Pegawai <i>Regular Employee</i>	11 500	4 153	15 653
Pekerja Bebas Pertanian <i>Agricultural Free Worker</i>	3 573	1 474	5 047
Pekerja Bebas Non Pertanian <i>Non-Agricultural Free Worker</i>	2 631	219	2 850
Pekerja Keluarga/Tak Dibayar <i>Family Worker/Unpaid Worker</i>	1 388	7 329	8 717
Jumlah/Total	36 181	18 285	54 466

Sumber/Source: BPS, Survei Angkatan Kerja Nasional (Sakernas) Agustus/BPS-Statistics Indonesia, August National Labor Force Survey

Tabel
Table 3.2.4

Jumlah Penduduk Berumur 15 Tahun ke Atas Menurut Pendidikan Tertinggi yang Ditamatkan dan Jenis Kegiatan Selama Seminggu yang Lalu di Kabupaten Bengkulu Tengah, 2022
Population Aged 15 Years and Over by Educational Attainment and Type of Activity During the Previous Week in Bengkulu Tengah Regency, 2022

Pendidikan Tertinggi yang Ditamatkan <i>Educational Attainment</i>	Angkatan Kerja/ <i>Economically Active</i>			Persentase Bekerja terhadap Angkatan Kerja <i>Percentage of Working to Economically Active</i>
	Bekerja <i>Working</i>	Pengangguran Terbuka <i>Unemployment</i>	Jumlah Total	
(1)	(2)	(3)	(4)	(5)
Sekolah Dasar ke Bawah <i>Elementary School Below</i>	26 305	180	26 485	99
Sekolah Menengah Pertama <i>Junior High School</i>	8 699	171	8 870	98
Sekolah Menengah Atas/ Sekolah Menengah Atas Kejuruan/Madrasah Aliyah <i>Senior High School/Vacational Senior High School/Madrasah Aliyah</i>	15 612	1 035	16 647	94
Perguruan Tinggi/ <i>College</i>	3 830	0	3 850	100
Jumlah/Total	54 466	1 386	55 852	98

Sumber/*Source*: BPS, Survei Angkatan Kerja Nasional (Sakernas) Agustus/BPS-Statistics Indonesia, August National Labor Force Survey

Tabel
Table 3.2.5**Jumlah Penduduk Berumur 15 Tahun ke Atas yang Bekerja Selama Seminggu yang Lalu Menurut Kelompok Umur dan Jenis Kelamin di Kabupaten Bengkulu Tengah, 2022**
Population Aged 15 Years and Over Who Worked During the Previous Week by Age Group and Sex in Bengkulu Tengah Regency, 2022

Kelompok Umur Age Group	Laki-Laki Male	Perempuan Female	Jumlah Total
(1)	(2)	(3)	(4)
15 - 19	1 145	155	1 300
20 - 24	2 938	1 304	4 242
25 - 29	4 420	2 333	6 753
30 - 34	4 828	2 042	6 870
35 - 39	4 600	2 142	6 742
40 - 44	4 327	2 531	6 858
45 - 49	3 751	2 137	5 888
50 - 54	3 128	1 548	4 676
55 - 59	2 821	1 563	4 384
60+	4 223	2 530	6 753
Jumlah/Total	36 181	18 285	54 466

Sumber/Source: BPS, Survei Angkatan Kerja Nasional (Sakernas) Agustus/BPS-Statistics Indonesia, August National Labor Force Survey

Tabel
Table 3.2.6

Jumlah Penduduk Berumur 15 Tahun ke Atas yang Bekerja Selama Seminggu yang Lalu Menurut Lapangan Pekerjaan Utama dan Jenis Kelamin di Kabupaten Bengkulu Tengah, 2022
Population Aged 15 Years and Over Who Worked During the Previous Week by Main Industry and Sex in Bengkulu Tengah Regency, 2022

Lapangan Pekerjaan Utama <i>Main Industry</i>	Laki-Laki <i>Male</i>	Perempuan <i>Female</i>	Jumlah <i>Total</i>
(1)	(2)	(3)	(4)
A. Pertanian, Kehutanan, dan Perikanan/ <i>Agriculture, Forestry, and Fishing</i>	19 970	10 358	30 328
B. Pertambangan dan Penggalian/ <i>Mining and Quarrying</i>	772	0	772
C. Industri Pengolahan/ <i>Manufacturing</i>	1 271	1 123	2 394
D. Pengadaan Listrik dan Gas/ <i>Electricity and Gas</i>	0	0	0
E. Pengadaan Air; Pengelolaan Sampah, Limbah, dan Daur Ulang/ <i>Water Supply; Sewerage, Waste Management, and Remediation Activities</i>	362	0	363
F. Konstruksi/ <i>Construction</i>	3 865	0	3 865
G. Perdagangan Besar dan Eceran; Reparasi Mobil dan Sepeda Motor/ <i>Wholesale and Retail Trade; Repair of Motor Vehicles and Motorcycles</i>	3 843	2 504	6 347
H. Transportasi dan Pergudangan/ <i>Transportation and Storage</i>	1 105	0	1 105
I. Penyediaan Akomodasi dan Makan Minum/ <i>Accommodation and Food Service Activities</i>	880	1 093	1 973
J. Informasi dan Komunikasi/ <i>Information and Communication</i>	137	0	137
K. Jasa Keuangan dan Asuransi/ <i>Financial and Insurance Activities</i>	89	0	89
L. Real Estat/ <i>Real Estate Activities</i>	0	0	0
M,N. Jasa Perusahaan/ <i>Business Activities</i>	507	273	780
O. Administrasi Pemerintahan, Pertahanan, dan Jaminan Sosial Wajib/ <i>Public Administration and Defence; Compulsory Social Security</i>	2 028	1 067	3 095
P. Jasa Pendidikan/ <i>Education</i>	221	761	982
Q. Jasa Kesehatan dan Kegiatan Sosial/ <i>Human Health and Social Work Activities</i>	133	743	876
R,S,T,U. Jasa Lainnya/ <i>Other Services Activities</i>	997	363	1 360
Jumlah/Total	36 181	18 285	54 466

Sumber/Source: BPS, Survei Angkatan Kerja Nasional (Sakernas) Agustus/BPS-Statistics Indonesia, August National Labor Force Survey

Tabel
Table 3.2.7

Jumlah Penduduk Berumur 15 Tahun ke Atas yang Bekerja Selama Seminggu yang Lalu Menurut Jumlah Jam Kerja Seluruhnya dan Jenis Kelamin di Kabupaten Bengkulu Tengah, 2022
Population Aged 15 Years and Over Who Worked During the Previous Week by Total of Working Hours and Sex in Bengkulu Tengah Regency, 2022

Jumlah Jam Kerja Seluruhnya (jam) <i>Total Working Hours (hours)</i>	Laki-Laki <i>Male</i>	Perempuan <i>Female</i>	Jumlah <i>Total</i>
(1)	(2)	(3)	(4)
0 ¹	615	278	893
1 - 14	2 794	1 896	4 690
15 - 24	4 408	3 241	7 649
25 - 34	5 942	3 677	9 619
35 - 40	6 503	4 242	10 745
41+	15 919	4 951	20 870
Jumlah/Total	36 181	18 285	54 466

Catatan/Note: ¹ Sementara tidak bekerja/Temporarily out of work

Sumber/Source: BPS, Survei Angkatan Kerja Nasional (Sakernas) Agustus/BPS-Statistics Indonesia, August National Labor Force Survey

Tabel
Table 3.2.8

Jumlah Penduduk Berumur 15 Tahun ke Atas yang Bekerja Selama Seminggu yang Lalu Menurut Jumlah Jam Kerja Pada Pekerjaan Utama dan Jenis Kelamin di Kabupaten Bengkulu Tengah, 2022
Population Aged 15 Years and Over Who Worked During the Previous Week by Number of Working Hours on Main Industry and Sex in Bengkulu Tengah Regency, 2022

Jumlah Jam Kerja pada Pekerjaan Utama (jam) <i>Number of Working Hours on Main Industry (hours)</i>	Laki-Laki <i>Male</i>	Perempuan <i>Female</i>	Jumlah <i>Total</i>
(1)	(2)	(3)	(4)
0 ¹	615	278	893
1 - 14	2 062	1 825	3 887
15 - 24	4 196	3 172	7 368
25 - 34	4 477	3 238	7 715
35 - 40	6 389	3 978	10 367
41+	18 442	5 794	24 236
Jumlah/Total	36 181	18 285	54 466

Catatan/Note: ¹ Sementara tidak bekerja/Temporarily out of work

Sumber/Source: BPS, Survei Angkatan Kerja Nasional (Sakernas) Agustus/BPS-Statistics Indonesia, August National Labor Force Survey

Tabel 3.2.9 **Upah Minimum Regional (UMR) di Kabupaten Bengkulu Tengah, 2011–2022**
Table *Regency Minimum Wages in Bengkulu Tengah Regency, 2011–2022*

Tahun Year	Upah Minimum Regional (rupiah) Regional Minimum Wages (rupiahs)
(1)	(2)
2011	815 000
2012	930 000
2013	1 200 000
2014	1 350 000
2015	1 500 000
2016	1 605 000
2017	1 800 000
2018	1 965 780
2019	2 040 406
2020	2 290 000
2021	2 300 000
2022	2 323 077

Sumber/Source: Dinas Ketenagakerjaan dan Transmigrasi Kabupaten Bengkulu Tengah/*Regional Office of Manpower and Transmigration of Bengkulu Tengah Regency*

Tabel 3.2.10 Jumlah Penerimaan/Penempatan Tenaga Kerja Menurut Pendidikan dan Jenis Kelamin di Kabupaten Bengkulu Tengah, 2022
Number of Admission/Placement by Education and Sex in Bengkulu Tengah Regency, 2022

Pendidikan Tertinggi yang Ditamatkan <i>Educational Attainment</i>	Laki-Laki <i>Male</i>	Perempuan <i>Female</i>	Jumlah <i>Total</i>
(1)	(2)	(3)	(4)
Sekolah Dasar ke Bawah <i>Elementary School Below</i>	-	-	-
Sekolah Menengah Pertama <i>Junior High School</i>	-	-	-
Sekolah Menengah Atas <i>Senior High School</i>	10	6	16
Sekolah Menengah Atas Kejuruan <i>Vocational Senior High School</i>	10	8	18
Diploma I/II/III/Akademi <i>Diploma I/II/III/Academy</i>	2	3	5
Universitas <i>University</i>	3	3	6
Jumlah/Total	25	20	45

Sumber/Source: Dinas Ketenagakerjaan dan Transmigrasi Kabupaten Bengkulu Tengah/*Regional Office of Manpower and Transmigration of Bengkulu Tengah Regency*

Tabel 3.2.11 **Jumlah Pencari Kerja Terdaftar Menurut Pendidikan dan Jenis Kelamin di Kabupaten Bengkulu Tengah, 2022**
Table 3.2.11 **Number of Registered Job Seekers by Education and Sex in Bengkulu Tengah Regency, 2022**

Pendidikan Tertinggi yang Ditamatkan <i>Educational Attainment</i>	Laki-Laki <i>Male</i>	Perempuan <i>Female</i>	Jumlah Total
(1)	(2)	(3)	(4)
Sekolah Dasar ke Bawah <i>Elementary School Below</i>	-	-	-
Sekolah Menengah Pertama <i>Junior High School</i>	-	2	2
Sekolah Menengah Atas <i>Senior High School</i>	14	8	22
Sekolah Menengah Atas Kejuruan <i>Vocational Senior High School</i>	11	8	19
Diploma I/II/III/Akademi <i>Diploma I/II/III/Academy</i>	2	3	5
Universitas <i>University</i>	5	3	8
Jumlah/Total	32	24	56

Sumber/Source: Dinas Ketenagakerjaan dan Transmigrasi Kabupaten Bengkulu Tengah/*Regional Office of Manpower and Transmigration of Bengkulu Tengah Regency*

Tabel 3.2.12 **Jumlah Pencari Kerja yang Terdaftar Menurut Bulan dan Jenis Kelamin di Kabupaten Bengkulu Tengah, 2022**
Table 3.2.12 **Number of Registered Job Seekers by Month and Sex in Bengkulu Tengah Regency, 2022**

Bulan Month	Laki-Laki Male	Perempuan Female	Jumlah Total
(1)	(2)	(3)	(4)
Januari/January	4	3	7
Februari/February	-	-	-
Maret/March	3	1	4
April/April	1	-	1
Mei/May	3	1	4
Juni/June	8	5	13
Juli/July	-	1	1
Agustus/August	4	3	7
September/September	1	2	3
Oktober/October	1	2	3
November/November	6	3	9
Desember/December	1	3	4
Jumlah/Total	32	24	56

Sumber/Source: Dinas Ketenagakerjaan dan Transmigrasi Kabupaten Bengkulu Tengah/Regional Office of Manpower and Transmigration of Bengkulu Tengah Regency

Tabel 3.2.13 **Jumlah Penempatan Tenaga Kerja Menurut Bulan dan Jenis Kelamin di Kabupaten Bengkulu Tengah, 2022**
Table *Number of Employment Placement by Month and Sex in Bengkulu Tengah Regency, 2022*

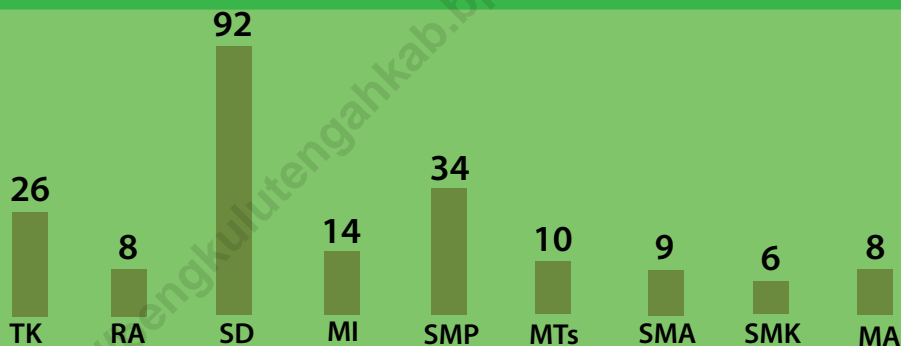
Bulan Month	Laki-Laki Male	Perempuan Female	Jumlah Total
(1)	(2)	(3)	(4)
Januari/January	-	-	-
Februari/February	-	-	-
Maret/March	-	-	-
April/April	-	-	-
Mei/May	-	-	-
Juni/June	-	-	-
Juli/July	-	-	-
Agustus/August	-	-	-
September/September	-	-	-
Oktober/October	-	-	-
November/November	-	-	-
Desember/December	-	-	-
Jumlah/Total	-	-	-

Sumber/Source: Dinas Ketenagakerjaan dan Transmigrasi Kabupaten Bengkulu Tengah/Regional Office of Manpower and Transmigration of Bengkulu Tengah Regency

Tahukah Kamu ?

Jumlah Sekolah Menengah Kejuruan
di Kabupaten Bengkulu Tengah
paling sedikit dibandingkan jenjang lainnya

*Number of Vocational High Schools in Bengkulu Tengah Regency
at least compared to other levels*



PENJELASAN TEKNIS

1. Tidak/belum pernah sekolah adalah mereka yang tidak pernah atau belum pernah terdaftar dan tidak pernah atau belum pernah aktif mengikuti pendidikan di suatu jenjang pendidikan formal. Termasuk juga yang tamat/ belum tamat taman kanak-kanak tetapi tidak melanjutkan ke sekolah dasar.
2. Masih bersekolah adalah mereka yang terdaftar dan aktif mengikuti pendidikan formal dan nonformal (Paket A, B, atau C), baik pendidikan dasar, menengah maupun pendidikan tinggi. Bagi mahasiswa yang sedang cuti dianggap masih bersekolah.
3. Tidak bersekolah lagi adalah mereka yang pernah terdaftar dan aktif mengikuti pendidikan di suatu jenjang pendidikan formal dan nonformal (Paket A, B, atau C), tetapi pada saat pencacahan tidak lagi terdaftar dan tidak aktif mengikuti pendidikan.
4. Tamat sekolah adalah menyelesaikan pelajaran yang ditandai dengan lulus ujian akhir pada kelas atau tingkat terakhir suatu jenjang pendidikan di sekolah negeri maupun swasta dengan mendapatkan tanda tamat belajar/ijazah. Seseorang yang belum mengikuti pelajaran

TECHNICAL NOTES

1. *Not/never attending school is someone who has never attended or never been registered in a formal education, such as primary, secondary, and tertiary education. Those who just completed kindergarten are considered as never attended school.*
2. *Attending school is someone who is currently attending primary, secondary, or tertiary education, including package A, package B, or package C. College student who postpones his/her study is considered as attending school.*
3. *Not attending school anymore is someone who had enrolled and participated in formal and non formal education in the past including package A, package B, or package C, but currently does not attend school.*
4. *Completed particular level of education is someone who has completed particular level of education in private or public school and accepting graduation certificate. Someone who has never attended the highest grade but passed the final exam is considered as completed*

pada kelas tertinggi tetapi telah mengikuti ujian akhir dan lulus dianggap tamat sekolah.

5. Dapat membaca dan menulis artinya dapat membaca dan menulis katakata/kalimat sederhana dengan suatu aksara tertentu.
6. Jalur Pendidikan terdiri atas 1) pendidikan formal, 2) pendidikan nonformal, dan 3) pendidikan informal yang ketiganya dapat saling melengkapi dan memperkaya (Undang-Undang No. 20 Tahun 2013 tentang Sistem Pendidikan Nasional).
7. Jenjang Pendidikan Formal terdiri atas pendidikan dasar, pendidikan menengah, dan pendidikan tinggi. Jenis pendidikan yang diajarkan mencakup pendidikan umum, kejuruan, akademik, profesi, vokasi, keagamaan, dan khusus.
 - a. Pendidikan Dasar berbentuk Sekolah dasar (SD) dan Madrasah Ibtidaiyah (MI) atau bentuk lain yang sederajat serta Sekolah Menengah Pertama (SMP) dan Madrasah Tsanawiyah (MTs), atau bentuk lain yang sederajat.
 - b. Pendidikan Menengah berbentuk Sekolah Menengah Atas (SMA), Madrasah Aliyah (MA), Sekolah Menengah Kejuruan (SMK), dan Madrasah Aliyah Kejuruan (MAK), atau bentuk lain yang sederajat.

particular level of education.

5. *Able to read and write is the ability to read and write at least a simple sentence in any letter of alphabets.*
6. *the Education System consists of 1) a formal education, 2) non-formal education, and 3) informal education that all three can be complementary and enriching (Law No. 20 Year 2013 about The National Education System).*
7. *The Formal Education Level consists of primary education, secondary education, and high education. The kind of education that taught consists of general education, vocational, academic, professional, religious, and specific education.*
 - a. *The Primary Education consists of Elementary School and Islamic Elementary School or other equivalent forms and Junior High School and MTs, or other equivalent forms.*
 - b. *The Secondary Education consists of the senior high school, MA, Vocational School, and Vocational Madrasah Aliyah, or other equivalent forms.*
 - c. *The High Education consists of the education level after the secondary education that consists*

- c. Pendidikan Tinggi merupakan jenjang pendidikan setelah pendidikan menengah yang mencakup program pendidikan diploma, sarjana, magister, spesialis, dan doktor yang diselenggarakan oleh perguruan tinggi. Perguruan tinggi dapat berbentuk akademi, politeknik, sekolah tinggi, institut, atau universitas.
8. Rumah Sakit adalah tempat pemeriksaan dan perawatan kesehatan, biasanya berada di bawah pengawasan dokter/tenaga medis, yang melayani penderitayangsakituntukberobat rawat jalan atau rawat inap.
9. Rumah Sakit Bersalin adalah rumah sakit khusus untuk persalinan, dilengkapi pelayanan spesialis pemeriksaan kehamilan, persalinan, rawat inap dan rawat jalan ibu dan anak yang berada di bawah pengawasan dokter spesialis kandungan.
10. Rumah Bersalin adalah sarana pelayanan kesehatan dengan izin sebagai rumah bersalin, dilengkapi pelayanan pemeriksaan kehamilan, persalinan serta pemeriksaan ibu dan anak yang berada di bawah pengawasan bidan senior.
11. Poliklinik adalah sarana kesehatan yang dipakai untuk
- of diplomas, bachelor, master, specialist, and doctoral degrees that are held by the college. The colleges can be academy, polytechnic, high school, institute, or university.*
8. *Hospital is a place for health check, usually controlled/supervised by doctors/medical personnel to serve the ill patients to get outpatient or inpatient treatment services.*
9. *Maternity Hospital is a specialized hospital for childbirth, has specialist inspection service to pregnancy, childbirth, hospitalization and outpatient for mothers and children that is under the supervision of an obstetrician.*
10. *Maternity House is health care facility with a license as a maternity house, equipped with prenatal care, childbirth and examination of mothers and children which is under the supervision of a senior midwife.*
11. *Polyclinic is a health facility in which to get outpatient services,*

elayanan berobat jalan, biasanya berada di bawah pengawasan dokter/tenaga medis.

usually under the control of doctor/medical personnel.

12. Puskesmas (Pusat Kesehatan Masyarakat) adalah unit pelaksana teknis dinas kesehatan kabupaten/kota yang mempunyai fungsi utama sebagai penyelenggara pelayanan kesehatan tingkat pertama. Wilayah kerja puskesmas maksimal adalah satu kecamatan dan untuk dapat menjangkau wilayah kerjanya, puskesmas mempunyai jaringan pelayanan yang meliputi unit Puskesmas Pembantu (Pustu), unit Puskesmas Keliling (Puskel), dan unit bidan desa/komunitas (Peraturan Menteri Kesehatan RI No. 75 Tahun 2014 Tentang Pusat Kesehatan Masyarakat).

12. *Public Health Center is technical implementation unit of regency health department that have the primary function as a first-level health care providers. The working area standard of public health center is one district and to reach their working areas, public health centers have a service network covering subsidiary of public health center, mobile public health center units, and midwife units (Regulation of the Minister of Health of Indonesia Number 75 Year 2014 about Public Health Center).*

13. Apotek adalah suatu tempat tertentu yang digunakan untuk melakukan pekerjaan kefarmasian, dan penyaluran/penjualan obat atau bahan farmasi dan perbekalan kesehatan lainnya kepada masyarakat yang dikelola oleh tenaga apoteker (Peraturan Menteri Kesehatan RI No. 1332 Tahun 2002 Tentang Perubahan Atas Peraturan Menteri Kesehatan RI No. 922/MENKES/PER/X/1993 Tentang Ketentuan dan Tata Cara Pemberian Izin Apotek).

13. *Pharmacy is a specific place that is used for pharmaceutical job, and distribution/sale of drugs/ pharmaceuticals and other medical supplies to people that are administered by trained pharmacist (Regulation of the Minister of Health of Indonesia Number 1332 Year 2002 about the Changes of Regulation of the Minister of Health of Indonesia Number 922/MENKES/PER/X/1993 about Pro-vision and Procedures for Administration of Licensed Pharmacies).*

14. Imunisasi adalah memasukkan kuman atau racun penyakit

14. *Immunization is putting enervated microbe of a certain disease into*

tertentu yang sudah dilemahkan (vaksin) ke dalam tubuh dengan cara disuntik atau diminum (diteteskan dalam mulut) dengan maksud agar terjadi kekebalan tubuh terhadap penyakit tersebut.

human body by injection or drinking (dropping into mouth) to make the body immune to that disease.

15. BCG (Bacillus Calmette Guerin) merupakan vaksinasi untuk mencegah penyakit TBC, diberikan pada bayi baru lahir atau anak, dengan suntikan pada kulit pangkal lengan atas. Bekas suntikan kemudian akan membentuk tonjolan kecil jaringan parut pada kulit lengan atas. Suntikan BCG diberikan kepada anak sebanyak 1 kali.

15. *BCG (Bacillus Calmette Guerin) is a vaccine to prevent TBC disease, given to newborns or children, by injection at the base of the skin of the upper arm. Injection site will form little bumps of scar tissue in the skin of the upper arm. BCG injections given to children 1 times.*

16. DPT (Difteri, Pertusis, Tetanus) merupakan vaksin untuk mencegah penyakit difteri, pertusis, dan tetanus yang diberikan pada bayi berumur 3 bulan ke atas, dengan suntikan pada paha, diulang 1 bulan dan 2 bulan kemudian, sehingga suntikan imunisasi DPT lengkap pada balita berjumlah 3 kali (kadang-kadang selang waktu antar suntikan bisa lebih dari 1 bulan).

16. *DPT (Diphtheria, Pertussis, Tetanus) is a vaccine to prevent the diphtheria, pertussis, and tetanus disease, given to infants aged 3 months and above, with a shot in the thigh, repeated one month and two months later, so that the complete DPT immunization shots at toddler totaling 3 times (sometimes the time interval between injections can be more than 1 month).*

17. Status penguasaan bangunan tempat tinggal milik sendiri adalah jika tempat tinggal tersebut pada waktu pencacahan betul-betul sudah milik kepala rumah tangga atau salah seorang anggota rumah tangga. Rumah

17. *Own ownership property status is a status of dwelling occupied belongs to the head of household or one of the household member. Houses bought through bank credit or houses with leasing status were also categorized as an own property.*

yang dibeli secara angsuran melalui kredit bank atau rumah dengan status sewa beli dianggap rumah milik sendiri.

18. Peristiwa tindak pidana yang dilaporkan ialah setiap peristiwa yang diterima kepolisian dari laporan masyarakat, atau peristiwa dimana pelakunya tertangkap tangan oleh kepolisian.
19. Jumlah tindak pidana menggambarkan jumlah kasus tindak pidana yang terjadi pada kurun waktu tertentu.
20. Persentase penyelesaian peristiwa tindak pidana menyatakan persentase penyelesaian tindak pidana oleh polisi. Suatu tindak pidana dinyatakan sebagai kasus yang selesai di tingkat kepolisian, apabila:
- Berkas perkaranya sudah siap untuk diserahkan atau telah diserahkan kepada kejaksaan;
 - Dalam hal delik aduan, pengaduannya dicabut dalam tenggang waktu yang telah ditentukan menurut undang-undang;
 - Telah diselesaikan oleh kepolisian berdasarkan azas *plichtmatigheid* (kewajiban berdasarkan kewenang hukum);
 - Kasus yang dimaksud tidak termasuk kompetensi kepolisian;
 - Tersangka meninggal dunia;
 - Kasus kadaluwarsa.
18. *Reported crime incidence includes all criminal cases reported and received by police office, and all crimes caught by police.*
19. *Crime total refers to the number of criminal cases occurring during a given period.*
20. *Crime clearance rate refers to percentage of crime clearance by police. A criminal case is categorized as a cleared case by police, if:*
- *All documents are ready to submit or already submitted to justice court;*
 - *In the case of attense that warrants complaint, the complaint was withdraw within a given period state in the law;*
 - *The case was cleared by police based on the principle of plichmatigheid (obligation on the basis of law outhority);*
 - *The case was not the responsibility of police office;*
 - *The suspect died;*
 - *The case was out of date.*

21. Untuk mengukur kemiskinan, BPS menggunakan konsep kemampuan memenuhi kebutuhan dasar (*basic needs approach*). Dengan pendekatan ini, kemiskinan dipandang sebagai ketidakmampuan dari sisi ekonomi untuk memenuhi kebutuhan dasar makanan dan bukan makanan yang diukur dari sisi pengeluaran. Metode yang digunakan adalah menghitung Garis Kemiskinan (GK), yang terdiri dari dua komponen yaitu Garis Kemiskinan Makanan (GKM) dan Garis Kemiskinan Non-Makanan (GKNM). Penghitungan Garis Kemiskinan dilakukan secara terpisah untuk daerah perkotaan dan perdesaan.
22. Penduduk miskin adalah penduduk yang memiliki rata-rata pengeluaran per kapita per bulan di bawah Garis Kemiskinan.
23. Garis Kemiskinan Makanan (GKM) merupakan nilai pengeluaran kebutuhan minimum makanan yang disetarakan dengan 2.100 kkalori per kapita per hari. Garis Kemiskinan NonMakanan (GKNM) adalah kebutuhan minimum untuk perumahan, sandang, pendidikan, kesehatan, dan kebutuhan dasar lainnya.
24. Ukuran Kemiskinan
a. **Head Count Index (HCI-P0)** adalah persentase penduduk
21. *To measure poverty, BPS-Statistics Indonesia has used the concept of basic needs approach. Therefore, poverty is viewed as economic inability to fulfill food and non-food basic needs which are measured by consumption/expenditure. The method used is calculating poverty line, which consists of two components that are Food Poverty Line (FPL) and Non-Food Poverty Line (NFPL). The poverty line was calculated separately for urban and rural areas.*
22. *A person whose expenditure per capita per month is below the poverty line is considered to be poor.*
23. *The Food Poverty Line refers to the daily minimum requirement of 2,100 kcal per capita per day. The Non-Food Poverty Line refers to the minimum requirement for household necessities for clothing, education, health, and other basic individual needs.*
24. *Poverty Measures*
a. **Head Count Index (HCI-P0)** simply measures the percentage

miskin yang berada di bawah Garis Kemiskinan (GK).

b. Indeks Kedalaman Kemiskinan (Poverty Gap Index-P1)

merupakan ukuran rata-rata kesenjangan pengeluaran masing-masing penduduk miskin terhadap garis kemiskinan. Semakin tinggi nilai indeks, semakin jauh rata-rata pengeluaran penduduk dari garis kemiskinan.

c. Indeks Keparahan Kemiskinan (Poverty Severity Index-P2)

memberikan gambaran mengenai penyebaran pengeluaran di antara penduduk miskin. Semakin tinggi nilai indeks, semakin tinggi ketimpangan pengeluaran di antara penduduk miskin.

Foster-Greer-Thorbecke (1984) merumuskan suatu ukuran yang digunakan untuk mengukur tingkat kemiskinan sebagai berikut:

$$P_a = \frac{1}{n} \sum_{i=1}^q \left[\frac{z - y_i}{z} \right]^a$$

dimana :
 a = 0, 1, 2
 z = Garis Kemiskinan
 y_i = Rata-rata pengeluaran per kapita sebulan penduduk yang berada di bawah garis kemiskinan (i=1, 2, ..., q), y_i < z
 q = Banyaknya penduduk yang berada di bawah garis kemiskinan
 n = jumlah penduduk

of the population that is counted as poor, often denoted by P0.

b. Poverty Gap Index-P1 measures the extent to which individuals fall below the poverty line (the poverty gaps) as a proportion of the poverty line. Higher value of the index shows that the gap between average expenditure of the poor and the poverty line is wider.

c. Poverty Severity Index-P2 describes inequality among the poor. This is simply a weighted sum of poverty gaps (as a proportion of the poverty line), where the weights are the proportionate poverty gaps themselves. Hence, by squaring the poverty gap index, the measure implicitly puts more weight on observations that fall well below the poverty line. Higher value of the index shows that inequality among the poor is higher.

Foster-Greer-Thorbecke (1984) developed poverty measures that may be written as:

$$P_a = \frac{1}{n} \sum_{i=1}^q \left[\frac{z - y_i}{z} \right]^a$$

where :
 a = 0, 1, 2
 z = the poverty line
 y_i = Average expenditure per capita per month of the poor (i=1, 2, ..., q), y_i < z
 q = the number of poor
 n = the total population

Jika $a=0$, diperoleh *Head Count Index (P0)*, jika $a=1$ diperoleh indeks kedalaman kemiskinan (*Poverty Gap Index-P1*) dan jika $a=2$ disebut indeks keparahan kemiskinan (*Poverty Severity Index-P2*).

If $a=0$ is obtained Head Count Index (P0), if $a=1$ is obtained Poverty Gap Index-P1, and if $a=2$ is obtained Poverty Severity Index-P2.

25. Indeks Pembangunan Manusia (IPM) menjelaskan bagaimana penduduk dapat mengakses hasil pembangunan dalam memperoleh pendapatan, kesehatan, pendidikan dan sebagainya. IPM diperkenalkan oleh UNDP pada tahun 1990 dan dipublikasikan secara berkala dalam laporan tahunan Human Development Report (HDR). IPM dibentuk oleh 3 (tiga) dimensi dasar: Umur panjang dan hidup sehat; pengetahuan; dan standar hidup layak.
 26. Kegiatan pengumpulan data sosial dan ekonomi yang dilaksanakan secara rutin oleh BPS melalui Survei Sosial Ekonomi Nasional (Susenas).
 27. Sejak tahun 2011 sampai dengan 2014, pengumpulan data Susenas Konsumsi Pengeluaran Rumah Tangga dilaksanakan secara triwulanan. Mulai tahun 2015 pengumpulan data Susenas dilakukan dua kali dalam setahun, yaitu pada Maret dan September.
 28. Target sampel Susenas Maret
25. *The Human Development Index (HDI) explains how people can access development results in obtaining income, health, education and so forth. HDI was introduced by United Nations Development Programme (UNDP) in 1990 and published periodically in the annual report of the Human Development Report. HDI was formed by three basic dimensions: a long and healthy life; knowledge; and a decent standard of living.*
 26. *Socioeconomic data collection activities are carried out regularly by the BPS-Statistics Indonesia through the National Socioeconomic Survey (Susenas).*
 27. *Since 2011 to 2014, Susenas data collection of household consumption/expenditures was conducted quarterly. Starting in 2015, collecting of data Susenas carry out twice a year, in March and September.*
 28. *The March Susenas target sample*

- adalah 300.000 rumah tangga yang tersebar di seluruh kabupaten/kota di Indonesia. Target sampel Susenas pada bulan September adalah sebanyak 75.000 rumah tangga.
29. Data hasil pencacahan Susenas Maret dapat disajikan untuk tingkat nasional, provinsi, dan kabupaten/kota. Sedangkan untuk data hasil Susenas September hanya dapat disajikan untuk tingkat nasional dan provinsi.
30. Data konsumsi/pengeluaran yang dikumpulkan pada Susenas Maret dibagi menjadi dua kelompok, yaitu makanan dan bukan makanan. Jumlah komoditi makanan sebanyak 112 komoditi. Pengumpulan data kelompok makanan meliputi banyaknya komoditi yang dikonsumsi beserta nilai pengeluarannya.
31. Pengumpulan data pada sebagian besar kelompok bukan makanan hanya mencakup nilai pengeluaran barang yang dikonsumsi, kecuali beberapa jenis barang tertentu juga dikumpulkan kuantitasnya, seperti listrik, air, gas, dan bahan bakar minyak (BBM).
32. Referensi waktu survei yang digunakan adalah selama seminggu terakhir untuk
- covers 300.000 households spread out at all regency/municipality in Indonesia. The September Susenas target sample covers 75.000 households.*
29. *The result from Susenas data collection in March can be presented on national, provincial, and regency/municipality level estimates, while in September can be disseminated only for the national and provincial levels.*
30. *The consumption/expenditure data collected In March Susenas are divided into two groups, namely food and nonfood. The number of food commodity are 112 commodities. The food group data collection includes quantity and value of commodities consumed.*
31. *Data collection on mostly non food groups cover only the value of expenditures consumed except for certain commodities can also collected its quantity, such as the use of electricity, water, gas, and fuel oil (BBM).*
32. *The survey time reference period is previous week before enumeration date for food*

- konsumsi makanan dan sebulan atau setahun terakhir untuk konsumsi bukan makanan.
- consumption and last month or last year for non food consumption.*
33. Data ketersediaan konsumsi pangan per kapita bersumber dari perhitungan Neraca Bahan Makanan (NBM) Indonesia hasil kerjasama antara Badan Pusat Statistik dan Kementerian Pertanian.
 33. *Data on the availability of per capita food consumption are from the Indonesia Food Balance Sheet computed by the BPS-Statistics Indonesia in collaboration with the Ministry of Agriculture.*
 34. Metode yang dipakai untuk penyusunan NBM berpedoman pada buku rujukan yang diterbitkan oleh organisasi pangan seduni, yaitu Food Agriculture Organization (FAO).
 34. *The FAO method is adopted to compute the Food Balance Sheet.*
 35. Penyediaan pangan dalam negeri adalah produk dalam negeri ditambah dengan perubahan stok dan impor dikurangi dengan ekspor.
 35. *Domestic food availability is defined as domestic production plus changes in stock and imports minus exports.*
 36. Ketersediaan pangan untuk dikonsumsi penduduk terlebih dahulu dikurangi dengan bagian produksi yang digunakan untuk bibit, makanan ternak, industry dan yang tercecer.
 36. *In compiling data on domestic food availability, the share of production for seeds, waste, residuals, animal feeds, and industrial use is first taken into account.*
 37. Ketersediaan pangan per kapita adalah ketersediaan pangan dibagi dengan jumlah penduduk pertengahan tahun. Ketersediaan pangan per kapita bisa dalam bentuk kuantum maupun unsur gizi, yaitu kalori, protein dan lemak.
 37. *Per capita food availability is total food availability divided by number of population in the middle of the year. It is presented in terms of quantity as well as nutrient content, such as calories, proteins, and fats.*

ULASAN**DESCRIPTION****Pendidikan**

Dalam bidang pendidikan, pada tahun 2022 Angka Partisipasi Kasar (APK) SD, SMP dan SMA sebesar 110,79; 88,35; 93,41 mengalami penurunan dari tahun sebelumnya yaitu 112,59; 83,76; 95,00.

Angka Partisipasi Murni (APM) SD, SMP dan SMA pada tahun 2022 sebesar 99,19; 80,85; 75,98; mengalami peningkatan dari tahun 2020 yaitu 99,11; 79,97; 75,69.

Kesehatan

Fasilitas kesehatan merupakan salah satu tolak ukur dalam pencapaian pelaksanaan pembangunan di Kabupaten Bengkulu Tengah. Pada tahun 2022 terdapat satu buah rumah sakit pemerintah di wilayah Kabupaten Bengkulu Tengah. Sedangkan fasilitas kesehatan lainnya yakni puskesmas sebanyak 20 dan 32.

Jumlah bayi lahir selama tahun 2022 sebanyak 2.023. Masih ada 2,03 persen bayi dengan Berat Badan Lahir Rendah (BBLR). Faktor kesehatan ibu sebelum dan selama hamil sangat mempengaruhi hal ini. Hal lain yang masih harus menjadi perhatian adalah sebanyak 2,32 persen bayi bergizi kurang atau sekitar 47 jiwa. Kekurangan gizi membuat bayi berpotensi mengalami gangguan kesehatan jangka panjang, seperti

Education

In the field of education, in 2022 Gross Participation Rates (GPR) aged elementary, middle and high schools amounted to 110.79; 88.35; 93.41 decreased from the previous year at 112.59; 83.76; 95.00.

The Net Enrollment Rate (NER) of elementary, middle and high schools in 2022 was 99,11; 79,97; 75,69; decreased compared to 2019 which was 99,30; 78,34; 74,85.

Health

Health facilities are one of benchmarks of the achievements on the implementation of development Bengkulu Tengah Regency. In 2022 there are one unit of government hospitals in Bengkulu Tengah Regency. On the other hand, there are other health facilities namely 20 public health centers.

The number of babies born during 2021 was 2.023. There are still 2.03 percent of babies with Low Birth Weight (LBW). Maternal health factors before and during pregnancy greatly affect this. Another thing that still needs our attention is as much as 2.32 percent of infants with malnutrition or around 47 people. Malnutrition makes the baby potentially have long-term health problems, such as mental, emotional, infections or physical (stunting).

gangguan mental, emosional, infeksi maupun fisik (stunting).

Di bidang Keluarga Berencana, berdasarkan data dari Dinas Pemberdayaan Perempuan, Perlindungan Anak, Pengendalian Penduduk dan Keluarga Berencana Kabupaten Bengkulu Tengah menunjukkan bahwa jumlah peserta KB aktif atau akseptor aktif di Kabupaten Bengkulu Tengah mengalami penurunan dibanding tahun 2020. Pada tahun 2021 jumlah akseptor aktif di Kabupaten Bengkulu Tengah sebanyak 20.418 pasangan sedangkan tahun 2020 sebanyak 20.275 pasangan.

Agama dan Sosial Lainnya

Jumlah agama yang dianut penduduk Kabupaten Bengkulu Tengah ada lima yaitu Islam, Kristen, Katholik, Hindu, dan Budha. Diantara agama-agama tersebut, Islam merupakan agama dengan jumlah pemeluk terbesar. Persentase penduduk yang beragama Islam sebesar 98,67 persen, Kristen sebesar 0,60 persen, Katholik sebesar 0,50 persen, Hindu sebesar 0,22 persen, dan Budha sebesar 0,014 persen.

Jumlah masjid yang terdapat di Kabupaten Bengkulu Tengah sebanyak 219, mushollah 79, gereja kristen 9 dan pura ada 1.

In the sector of family planning (KB), based on data from Regional Office of Women's Empowerment, Children's Services, Population Control and Family Planning of Bengkulu Tengah Regency, it shows that the number of active members of family planning or active acceptors in Bengkulu Tengah Regency have decreased compared to 2020. In 2021 the number of active acceptors in Bengkulu Tengah Regency is as many as 20.418 pairs while in 2020 as many as 20.275 pairs.

Religion and Other Social Affairs

There are five religions affiliated by population in Bengkulu Tengah Regency; i.e. Islam, Christianity, Catholicism, Hinduism, and Buddhism. Among these religions, Islam is a religion with the largest number of followers. Population percentage of Muslim are 98.67 percent, Christian are 0.60 percent, Catholic are 0.50 percent, Hindu are 0.22 percent and Buddhist are 0.014 percent.

The number of mosque in Bengkulu Tengah Regency reaches 219, mushollah 79, protestant church 9, and temple 1.

Kemiskinan

Jumlah penduduk miskin di Kabupaten Bengkulu Tengah pada bulan Maret 2022 sebesar 11,33 ribu jiwa atau 9,76 persen. Dibandingkan dengan penduduk miskin pada bulan yang sama pada tahun sebelumnya yang berjumlah 11,12 ribu jiwa atau 9,68 persen, berarti jumlah penduduk miskin di Kabupaten Bengkulu Tengah mengalami peningkatan 0,33 ribu jiwa.

Garis kemiskinan tahun 2022 (Maret) sebesar Rp. 512 084, 00 turun dibanding tahun 2021 (Maret) sebesar Rp. 740.612,00 .

Kriminalitas

Di bidang keamanan, jumlah tindak pidana disajikan menurut bulan. Secara umum jumlah tindak kejahatan pada tahun 2022 sebanyak 207 kasus.

Poverty

The number of poor people in Bengkulu Tengah Regency in March 2022 reaches 11.33 thousand, or 9.76 percent. Compared to the number of poor people in the same month in the previous year, amounting to 11,12 thousand or 9.68 percent, meaning the number of poor people in Bengkulu Tengah Regency decreases by 0.33 thousand.

The poverty line in 2022 (March) amounted to Rp. 512 084.00 decline compared with 2021 (March) that Rp. 740 612.00.

Crime

In the sector of security, the number of crimes are presented by month. In general the number of crimes in 2022 are 207 cases.

4.1 PENDIDIKAN EDUCATION

Tabel 4.1.1 Jumlah Sekolah, Guru, dan Murid Taman Kanak-Kanak (TK) di Bawah Kementerian Pendidikan dan Kebudayaan Menurut Kecamatan di Kabupaten Bengkulu Tengah, 2021/2022 dan 2022/2023
Number of Schools, Teachers, and Pupils in Kindergarten Under The Ministry of Education and Culture by Subdistrict in Bengkulu Tengah Regency, 2021/2022 and 2022/2023

Kecamatan Subdistrict	Sekolah/Schools					
	Negeri/Public		Swasta/Private		Jumlah/Total	
	2021/2022	2022/2023	2021/2022	2022/2023	2021/2022	2022/2023
(1)	(2)	(3)	(4)	(5)	(6)	(7)
Talang Empat ²	2	2	6	6	8	8
Semidang Lagan ³	-	-	-	-	-	-
Karang Tinggi ²	-	-	1	2	1	2
Taba Penanjung ²	-	-	2	2	2	2
Merigi Kelindang	-	-	-	-	-	-
Pagar Jati	-	-	1	1	1	1
Merigi Sakti	-	-	1	1	1	1
Pondok Kelapa	-	-	8	8	8	8
Pondok Kubang	-	-	2	3	2	3
Pematang Tiga	-	-	2	2	2	2
Bang Haji	-	-	-	-	-	-
Bengkulu Tengah	2	2	23	25	25	27

Lanjutan Tabel/*Continued Table 4.1.1*

Kecamatan Subdistrict	Guru ¹ /Teachers ¹					
	Negeri/Public		Swasta/Private		Jumlah/Total	
	2021/2022	2022/2023	2021/2022	2022/2023	2021/2022	2022/2023
(1)	(8)	(9)	(10)	(11)	(12)	(13)
Talang Empat ²	9	8	18	23	27	31
Semidang Lagan ³
Karang Tinggi ²	-	...	5	6	5	6
Taba Penanjung ²	-	-	7	11	7	11
Merigi Kelindang	-	-	-	-	-	-
Pagar Jati	-	-	6	5	6	5
Merigi Sakti	-	-	3	3	3	3
Pondok Kelapa	-	-	24	30	24	30
Pondok Kubang	-	-	5	8	5	8
Pematang Tiga	-	-	5	5	5	5
Bang Haji	-	-	-	-	-	-
Bengkulu Tengah	9	8	73	91	82	99

Lanjutan Tabel/*Continued Table 4.1.1*

Kecamatan Subdistrict	Murid/Students					
	Negeri/Public		Swasta/Private		Jumlah/Total	
	2021/2022	2022/2023	2021/2022	2022/2023	2021/2022	2022/2023
(1)	(14)	(15)	(16)	(17)	(18)	(19)
Talang Empat ²	44	45	161	154	205	199
Semidang Lagan ³
Karang Tinggi ²	-	-	51	65	51	65
Taba Penanjung ²	-	-	52	55	52	55
Merigi Kelindang	-	-	-	-	-	-
Pagar Jati	-	-	27	27	27	27
Merigi Sakti	-	-	24	28	24	28
Pondok Kelapa	-	-	187	184	187	184
Pondok Kubang	-	-	59	75	59	75
Pematang Tiga	-	-	61	63	61	63
Bang Haji	-	-	-	-	-	-
Bengkulu Tengah	44	45	622	651	666	696

Catatan/Note: ¹ Jumlah guru termasuk kepala sekolah dan guru/The total of teachers including headmaster and teacher

² Kecamatan induk Kecamatan Semidang Lagan/The parents subdistricts of Semidang Lagan Subdistrict

³ Data masih tergabung dengan kecamatan induk/Data associated with the parent subdistricts

Sumber/Source: Kementerian Pendidikan, Kebudayaan, Riset, dan Teknologi, Sistem Data Pokok Pendidikan, data semester ganjil laporan sampai dengan 30 November 2022/Ministry of Education, Culture, Research, and Technology, Basic Education Data System, odd semester report data up to 30 November 2022

Tabel
Table 4.1.2**Jumlah Sekolah, Guru, dan Murid Raudatul Athfal (RA)
di Bawah Kementerian Agama Menurut Kecamatan di
Kabupaten Bengkulu Tengah, 2021/2022 dan 2022/2023**
**Number of Schools, Teachers, and Pupils in Raudatul Athfal
(RA) Under The Ministry of Religious Affairs by Subdistrict in
Bengkulu Tengah Regency, 2021/2022 and 2022/2023**

Kecamatan Subdistrict	Sekolah/Schools		Guru/Teachers		Murid/Pupils	
	2021/2022	2022/2023	2021/2022	2022/2023	2021/2022	2022/2023
(1)	(2)	(3)	(4)	(5)	(6)	(7)
Talang Empat	-	-	-	-	-	-
Semidang Lagan	-	-	-	-	-	-
Karang Tinggi	-	-	-	-	-	-
Taba Penanjung	1	4	4	13	16	226
Merigi Kelindang	2	1	6	4	73	18
Pagar Jati	1	-	4	-	21	-
Merigi Sakti	-	1	-	4	-	21
Pondok Kelapa	4	-	25	-	175	-
Pondok Kubang	-	2	-	8	-	80
Pematang Tiga	-	-	-	-	-	-
Bang Haji	1	-	3	-	42	-
Bengkulu Tengah	9	8	42	29	327	345

Catatan/Note: ...

Sumber/Source: Kementerian Agama, EMIS, Data Semester Ganjil Laporan Sampai Dengan 15 Maret 2022/Ministry of Religious Affairs,
EMIS, Odd Semester Report Data Up to March 15th, 2022
Kementerian Agama, Data Semester Genap/Ministry of Religious Affairs, Even Semester Data

Tabel
Table 4.1.3

Jumlah Sekolah, Guru, dan Murid Sekolah Dasar (SD) di Bawah Kementerian Pendidikan dan Kebudayaan Menurut Kecamatan di Kabupaten Bengkulu Tengah, 2021/2022 dan 2022/2023
Number of Schools, Teachers, and Pupils in Primary Schools Under The Ministry of Education and Culture by Subdistrict in Bengkulu Tengah Regency, 2021/2022 and 2022/2023

Kecamatan Subdistrict	Sekolah/Schools					
	Negeri/Public		Swasta/Private		Jumlah/Total	
	2021/2022	2022/2023	2021/2022	2022/2023	2021/2022	2022/2023
(1)	(2)	(3)	(4)	(5)	(6)	(7)
Talang Empat ²	7	7	-	-	7	7
Semidang Lagan ³	-	-	-	-	-	-
Karang Tinggi ²	11	11	-	-	11	11
Taba Penanjung ²	13	13	-	-	13	13
Merigi Kelindang	8	8	-	-	8	8
Pagar Jati	6	6	-	-	6	6
Merigi Sakti	8	8	-	-	8	8
Pondok Kelapa	18	18	1	1	19	19
Pondok Kubang	9	9	-	-	9	9
Pematang Tiga	7	7	-	-	7	7
Bang Haji	5	5	-	-	5	5
Bengkulu Tengah	92	92	1	1	93	93

Lanjutan Tabel/*Continued Table 4.1.3*

Kecamatan Subdistrict	Guru ¹ /Teachers ¹					
	Negeri/Public		Swasta/Private		Jumlah/Total	
	2021/2022	2022/2023	2021/2022	2022/2023	2021/2022	2022/2023
(1)	(8)	(9)	(10)	(11)	(12)	(13)
Talang Empat ²	121	116	-	-	121	116
Semidang Lagan ³	...	-	-	-	...	-
Karang Tinggi ²	116	109	-	-	116	109
Taba Penanjung ²	113	99	-	-	113	99
Merigi Kelindang	72	64	-	-	72	64
Pagar Jati	60	55	-	-	60	55
Merigi Sakti	77	72	-	-	77	72
Pondok Kelapa	199	186	13	16	212	202
Pondok Kubang	78	70	-	-	78	70
Pematang Tiga	72	68	-	-	72	68
Bang Haji	51	43	-	-	51	43
Bengkulu Tengah	959	882	13	16	972	898

Lanjutan Tabel/Continued Table 4.1.3

Kecamatan Subdistrict	Murid/Students					
	Negeri/Public		Swasta/Private		Jumlah/Total	
	2021/2022	2022/2023	2021/2022	2022/2023	2021/2022	2022/2023
(1)	(14)	(15)	(16)	(17)	(18)	(19)
Talang Empat ²	1 651	1 600	-	-	1 651	1 600
Semidang Lagan ³	...	-	...	-	...	-
Karang Tinggi ²	1 420	1 371	-	-	1 420	1 371
Taba Penanjung ²	1 391	1 358	-	-	1 391	1 358
Merigi Kelindang	692	654	-	-	692	654
Pagar Jati	485	455	-	-	485	455
Merigi Sakti	756	770	-	-	756	770
Pondok Kelapa	2 743	2 614	133	160	2 876	2 774
Pondok Kubang	615	602	-	-	615	602
Pematang Tiga	856	827	-	-	856	827
Bang Haji	499	484	-	-	499	484
Bengkulu Tengah	11 108	10 735	133	160	11 241	10 895

Catatan/Note: ¹ Jumlah guru termasuk kepala sekolah dan guru/The total of teachers including headmaster and teacher

² Kecamatan induk Kecamatan Semidang Lagan/The parents subdistricts of Semidang Lagan Subdistrict

³ Data masih tergabung dengan kecamatan induk/Data associated with the parent subdistricts

Sumber/Source: Kementerian Pendidikan, Kebudayaan, Riset, dan Teknologi, Sistem Data Pokok Pendidikan, data semester ganjil 2022/ Ministry of Education, Culture, Research, and Technology, Basic Education Data System, odd semester 2022

Tabel
Table 4.1.4

Jumlah Sekolah, Guru, dan Murid Madrasah Ibtidaiyah (MI) di Bawah Kementerian Agama Menurut Kecamatan di Kabupaten Bengkulu Tengah, 2021/2022 dan 2022/2023
Number of Schools, Teachers, and Pupils in Madrasah Ibtidaiyah (MI) Under The Ministry of Religious Affairs by Subdistrict in Bengkulu Tengah Regency, 2021/2022 and 2022/2023

Kecamatan Subdistrict	Sekolah/Schools					
	Negeri/Public		Swasta/Private		Jumlah/Total	
	2021/2022	2022/2023	2021/2022	2022/2023	2021/2022	2022/2023
(1)	(2)	(3)	(4)	(5)	(6)	(7)
Talang Empat	-	-	1	1	1	1
Semidang Lagan	-	-	1	-	1	-
Karang Tinggi	1	-	-	-	1	-
Taba Penanjung	-	1	-	2	-	3
Merigi Kelindang	-	-	2	-	2	-
Pagar Jati	1	2	2	1	3	3
Merigi Sakti	-	1	-	2	-	3
Pondok Kelapa	1	-	2	1	3	1
Pondok Kubang	2	-	1	2	3	2
Pematang Tiga	-	-	1	-	1	-
Bang Haji	-	1	2	-	2	1
Bengkulu Tengah	5	5	12	9	17	14

Lanjutan Tabel/*Continued Table 4.1.4*

Kecamatan Subdistrict	Guru ¹ /Teachers ¹					
	Negeri/Public		Swasta/Private		Jumlah/Total	
	2021/2022	2022/2023	2021/2022	2022/2023	2021/2022	2022/2023
(1)	(8)	(9)	(10)	(11)	(12)	(13)
Talang Empat	-	-	15	13	15	13
Semidang Lagan	-	-	12	-	12	-
Karang Tinggi	16	-	-	-	16	-
Taba Penanjung	-	16	-	22	-	38
Merigi Kelindang	-	-	17	-	17	-
Pagar Jati	13	38	8	10	21	48
Merigi Sakti	-	14	-	24	-	28
Pondok Kelapa	16	-	7	12	23	12
Pondok Kubang	27	-	6	16	33	16
Pematang Tiga	-	-	11	-	11	-
Bang Haji	-	18	21	-	21	18
Bengkulu Tengah	72	86	97	97	169	183

Lanjutan Tabel/*Continued Table 4.1.4*

Kecamatan Subdistrict	Murid/Students					
	Negeri/Public		Swasta/Private		Jumlah/Total	
	2021/2022	2022/2023	2021/2022	2022/2023	2021/2022	2022/2023
(1)	(14)	(15)	(16)	(17)	(18)	(19)
Talang Empat	-	-	50	33	50	33
Semidang Lagan	-	-	110	-	110	-
Karang Tinggi	188	-	-	-	188	-
Taba Penanjung	-	206	-	273	-	479
Merigi Kelindang	-	-	79	-	79	-
Pagar Jati	72	335	111	36	183	371
Merigi Sakti	-	72	-	103	-	175
Pondok Kelapa	178	-	253	89	431	89
Pondok Kubang	287	-	23	101	310	101
Pematang Tiga	-	-	96	-	96	-
Bang Haji	-	198	292	-	292	198
Bengkulu Tengah	725	811	1 014	635	1 739	1 446

Catatan/Note: ¹ Jumlah guru termasuk kepala sekolah dan guru/The total of teachers including headmaster and teacher
 Sumber/Source: Kementerian Agama, EMIS, Data Semester Ganjil Laporan Sampai Dengan 15 Maret 2022/Ministry of Religious Affairs, EMIS, Odd Semester Report Data Up to March 15th, 2022
 Kementerian Agama, Data Semester Genap/Ministry of Religious Affairs, Even Semester Data

Tabel
Table 4.1.5

Jumlah Sekolah, Guru, dan Murid Sekolah Menengah Pertama (SMP) di Bawah Kementerian Pendidikan dan Kebudayaan Menurut Kecamatan di Kabupaten Bengkulu Tengah, 2021/2022 dan 2022/2023
Number of Schools, Teachers, and Pupils in Junior High Schools Under The Ministry of Education and Culture by Subdistrict in Bengkulu Tengah Regency, 2021/2022 and 2022/2023

Kecamatan Subdistrict	Sekolah/Schools					
	Negeri/Public		Swasta/Private		Jumlah/Total	
	2021/2023	2023/2023	2021/2023	2023/2023	2021/2023	2023/2023
(1)	(2)	(3)	(4)	(5)	(6)	(7)
Talang Empat ²	4	3	1	-	5	3
Semidang Lagan ³	...	3	...	1	...	4
Karang Tinggi ²	4	3	-	-	4	3
Taba Penanjung ²	5	4	-	-	5	4
Merigi Kelindang	3	3	-	-	3	3
Pagar Jati	2	2	-	-	2	2
Merigi Sakti	2	2	-	-	2	2
Pondok Kelapa	6	6	-	-	6	6
Pondok Kubang	2	2	1	1	3	3
Pematang Tiga	2	2	-	-	2	2
Bang Haji	2	2	-	-	2	2
Bengkulu Tengah	32	32	2	2	34	34

Lanjutan Tabel/*Continued Table 4.1.5*

Kecamatan Subdistrict	Guru ¹ /Teachers ¹					
	Negeri/Public		Swasta/Private		Jumlah/Total	
	2021/2022	2022/2023	2021/2022	2022/2023	2021/2022	2022/2023
(1)	(8)	(9)	(10)	(11)	(12)	(13)
Talang Empat ²	100	91	5	-	105	91
Semidang Lagan ³	...	63	...	-	...	63
Karang Tinggi ²	76	72	-	-	76	72
Taba Penanjung ²	86	72	-	-	86	72
Merigi Kelindang	47	49	-	-	47	49
Pagar Jati	33	34	-	-	33	34
Merigi Sakti	40	51	-	-	40	51
Pondok Kelapa	148	161	-	-	148	161
Pondok Kubang	23	29	16	30	39	59
Pematang Tiga	35	47	-	-	35	47
Bang Haji	38	35	-	-	38	35
Bengkulu Tengah	626	704	21	30	647	734

Lanjutan Tabel/*Continued Table 4.1.5*

Kecamatan Subdistrict	Murid/Students					
	Negeri/Public		Swasta/Private		Jumlah/Total	
	2021/2022	2022/2023	2021/2022	2022/2023	2021/2022	2022/2023
(1)	(14)	(15)	(16)	(17)	(18)	(19)
Talang Empat ²	909	729	165	-	1 074	729
Semidang Lagan ³	...	253	...	157	...	410
Karang Tinggi ²	596	549	-	-	596	549
Taba Penanjung ²	528	500	-	-	528	500
Merigi Kelindang	402	403	-	-	402	403
Pagar Jati	125	126	-	-	125	126
Merigi Sakti	364	364	-	-	364	364
Pondok Kelapa	1 384	1 378	-	-	1 384	1 378
Pondok Kubang	138	136	329	347	467	483
Pematang Tiga	305	306	-	-	305	306
Bang Haji	242	244	-	-	242	244
Bengkulu Tengah	4 993	4 988	494	504	5 487	5 492

Catatan/Note: ¹ Jumlah guru termasuk kepala sekolah dan guru/*The total of teachers including headmaster and teacher*

² Kecamatan induk Kecamatan Semidang Lagan/*The parents subdistricts of Semidang Lagan Subdistrict*

³ Data masih tergabung dengan kecamatan induk/*Data associated with the parent subdistricts*

Sumber/Source: Kementerian Pendidikan, Kebudayaan, Riset, dan Teknologi, Sistem Data Pokok Pendidikan, data semester ganjil 2022/*Ministry of Education, Culture, Research, and Technology, Basic Education Data System, odd semester 2022*

Tabel
Table 4.1.6

Jumlah Sekolah, Guru, dan Murid Madrasah Tsanawiyah (MTs) di Bawah Kementerian Agama Menurut Kecamatan di Kabupaten Bengkulu Tengah, 2021/2022 dan 2022/2023
Number of Schools, Teachers, and Pupils in Madrasah Tsanawiyah (MTs) Under The Ministry of Religious Affairs by Subdistrict in Bengkulu Tengah Regency, 2021/2022 and 2022/2023

Kecamatan Subdistrict	Sekolah/Schools					
	Negeri/Public		Swasta/Private		Jumlah/Total	
	2021/2022	2022/2023	2021/2022	2022/2023	2021/2022	2022/2023
(1)	(2)	(3)	(4)	(5)	(6)	(7)
Talang Empat	-	-	-	-	-	-
Semidang Lagan	-	-	1	1	1	1
Karang Tinggi	-	-	1	1	1	1
Taba Penanjung	1	1	-	-	1	1
Merigi Kelindang	-	-	-	-	-	-
Pagar Jati	1	1	-	-	1	1
Merigi Sakti	-	-	-	-	-	-
Pondok Kelapa	-	-	2	2	2	2
Pondok Kubang	-	-	3	2	3	2
Pematang Tiga	-	-	-	-	-	-
Bang Haji	-	-	1	2	1	2
Bengkulu Tengah	2	2	8	8	10	10

Lanjutan Tabel/*Continued Table 4.1.6*

Kecamatan Subdistrict	Guru ¹ /Teachers ¹					
	Negeri/Public		Swasta/Private		Jumlah/Total	
	2021/2022	2022/2023	2021/2022	2022/2023	2021/2022	2022/2023
(1)	(8)	(9)	(10)	(11)	(12)	(13)
Talang Empat	-	-	-	-	-	-
Semidang Lagan	-	-	18	19	18	19
Karang Tinggi	-	-	11	11	11	11
Taba Penanjung	24	21	-	-	24	21
Merigi Kelindang	-	-	-	-	-	-
Pagar Jati	25	23	-	-	25	23
Merigi Sakti	-	-	-	-	-	-
Pondok Kelapa	-	-	27	29	27	29
Pondok Kubang	-	-	26	23	26	23
Pematang Tiga	-	-	-	-	-	-
Bang Haji	-	-	14	15	14	15
Bengkulu Tengah	49	44	96	97	96	97

Lanjutan Tabel/*Continued Table 4.1.6*

Kecamatan Subdistrict	Murid/Students					
	Negeri/Public		Swasta/Private		Jumlah/Total	
	2021/2022	2022/2023	2021/2022	2022/2023	2021/2022	2022/2023
(1)	(14)	(15)	(16)	(17)	(18)	(19)
Talang Empat	-	-	-	-	-	-
Semidang Lagan	-	-	139	150	139	150
Karang Tinggi	-	-	49	51	49	51
Taba Penanjung	96	92	-	-	96	92
Merigi Kelindang	-	-	-	-	-	-
Pagar Jati	160	121	-	-	161	121
Merigi Sakti	-	-	-	-	-	-
Pondok Kelapa	-	-	790	878	790	878
Pondok Kubang	-	-	271	288	271	288
Pematang Tiga	-	-	-	-	-	-
Bang Haji	-	-	49	44	49	54
Bengkulu Tengah	256	213	1 298	1 411	1 554	1 624

Catatan/Note: ¹ Jumlah guru termasuk kepala sekolah dan guru/*The total of teachers including headmaster and teacher*
 Sumber/Source: Kementerian Agama, EMIS, Data Semester Ganjil Laporan Sampai Dengan 15 Maret 2022/*Ministry of Religious Affairs, EMIS, Odd Semester Report Data Up to March 15th, 2022*
 Kementerian Agama, Data Semester Genap/*Ministry of Religious Affairs, Even Semester Data*

Tabel
Table 4.1.7

Jumlah Sekolah, Guru, dan Murid Sekolah Menengah Atas (SMA) di Bawah Kementerian Pendidikan dan Kebudayaan Menurut Kecamatan di Kabupaten Bengkulu Tengah, 2021/2022 dan 2022/2023
Number of Schools, Teachers, and Pupils in Senior High Schools Under The Ministry of Education and Culture by Subdistrict in Bengkulu Tengah Regency, 2021/2022 and 2022/2023

Kecamatan Subdistrict	Sekolah/Schools					
	Negeri/Public		Swasta/Private		Jumlah/Total	
	2021/2022	2022/2023	2021/2022	2022/2023	2021/2022	2022/2023
(1)	(2)	(3)	(4)	(5)	(6)	(7)
Talang Empat	2	2	1	1	3	3
Semidang Lagan	...	-	...	-	...	-
Karang Tinggi	1	1	-	-	1	1
Taba Penanjung	1	1	-	-	1	1
Merigi Kelindang	-	-	-	-	-	-
Pagar Jati	1	1	-	-	1	1
Merigi Sakti	-	-	-	-	-	-
Pondok Kelapa	1	1	-	-	1	1
Pondok Kubang	-	-	1	1	1	1
Pematang Tiga	1	1	-	-	1	1
Bang Haji	-	-	-	-	-	-
Bengkulu Tengah	7	7	2	2	9	9

Lanjutan Tabel/*Continued Table 4.1.7*

Kecamatan Subdistrict	Guru ¹ /Teachers ¹					
	Negeri/Public		Swasta/Private		Jumlah/Total	
	2021/2022	2022/2023	2021/2022	2022/2023	2021/2022	2022/2023
(1)	(8)	(9)	(10)	(11)	(12)	(13)
Talang Empat	89	127	3	10	92	137
Semidang Lagan	...	-	...	-	...	-
Karang Tinggi	33	42	-	-	33	42
Taba Penanjung	28	37	-	-	28	37
Merigi Kelindang	-	-	-	-	-	-
Pagar Jati	35	43	-	-	35	43
Merigi Sakti	-	-	-	-	-	-
Pondok Kelapa	53	74	-	-	53	74
Pondok Kubang	-	-	4	...	4	...
Pematang Tiga	17	28	-	-	17	28
Bang Haji	-	-	-	-	-	-
Bengkulu Tengah	255	351	7	10	262	361

Lanjutan Tabel/*Continued Table 4.1.7*

Kecamatan Subdistrict	Murid/Students					
	Negeri/Public		Swasta/Private		Jumlah/Total	
	2021/2022	2022/2023	2021/2022	2022/2023	2021/2022	2022/2023
(1)	(14)	(15)	(16)	(17)	(18)	(19)
Talang Empat	1 059	1 091	101	89	1 160	1 180
Semidang Lagan	...	-	...	-	...	-
Karang Tinggi	395	380	-	-	395	380
Taba Penanjung	323	320	-	-	323	320
Merigi Kelindang	-	-	-	-	-	-
Pagar Jati	330	311	-	-	330	311
Merigi Sakti	-	-	-	-	-	-
Pondok Kelapa	860	845	-	-	860	845
Pondok Kubang	-	-	119	110	119	110
Pematang Tiga	124	142	-	-	124	142
Bang Haji	-	-	-	-	-	-
Bengkulu Tengah	3 091	3 089	220	199	3 311	3 309

Catatan/Note: ¹ Jumlah guru termasuk kepala sekolah dan guru/*The total of teachers including headmaster and teacher*
 Sumber/Source: Kementerian Pendidikan, Kebudayaan, Riset, dan Teknologi, Sistem Data Pokok Pendidikan, data semester ganjil 2022/ Ministry of Education, Culture, Research, and Technology, Basic Education Data System, odd semester 2022

Tabel
Table 4.1.8

Jumlah Sekolah, Guru, dan Murid Sekolah Menengah Kejuruan (SMK) di Bawah Kementerian Pendidikan dan Kebudayaan Menurut Kecamatan di Kabupaten Bengkulu Tengah, 2021/2022 dan 2022/2023
Number of Schools, Teachers, and Pupils in Vocational High Schools Under The Ministry of Education and Culture by Subdistrict in Bengkulu Tengah Regency, 2021/2022 and 2022/2023

Kecamatan Subdistrict	Sekolah/Schools					
	Negeri/Public		Swasta/Private		Jumlah/Total	
	2021/2022	2022/2023	2021/2022	2022/2023	2021/2022	2022/2023
(1)	(2)	(3)	(4)	(5)	(6)	(7)
Talang Empat	-	-	-	-	-	-
Semidang Lagan	...	-
Karang Tinggi	-	-	1	1	1	1
Taba Penanjung	-	-	-	-	-	-
Merigi Kelindang	-	-	1	1	1	1
Pagar Jati	-	-	-	-	-	-
Merigi Sakti	-	-	-	-	-	-
Pondok Kelapa	1	1	-	-	1	1
Pondok Kubang	1	1	1	1	2	2
Pematang Tiga	1	1	-	-	1	1
Bang Haji	-	-	-	-	-	-
Bengkulu Tengah	3	3	3	3	6	6

Lanjutan Tabel/*Continued Table 4.1.8*

Kecamatan Subdistrict	Guru ¹ /Teachers ¹					
	Negeri/Public		Swasta/Private		Jumlah/Total	
	2021/2022	2022/2023	2021/2022	2022/2023	2021/2022	2022/2023
(1)	(8)	(9)	(10)	(11)	(12)	(13)
Talang Empat	-	-	-	-	-	-
Semidang Lagan
Karang Tinggi	-	-	13	15	13	13 5
Taba Penanjung	-	-	-	-	-	-
Merigi Kelindang	-	-	2	2	2	2
Pagar Jati	-	-	-	-	-	-
Merigi Sakti	-	-	-	-	-	-
Pondok Kelapa	55	60	-	-	55	60
Pondok Kubang	16	29	8	9	21	38
Pematang Tiga	31	31	-	-	31	31
Bang Haji	-	-	-	-	-	-
Bengkulu Tengah	102	120	23	26	125	146

Lanjutan Tabel/*Continued Table 4.1.8*

Kecamatan Subdistrict	Murid/Students					
	Negeri/Public		Swasta/Private		Jumlah/Total	
	2020/2022	2022/2023	2021/2022	2022/2023	2021/2022	2022/2023
(1)	(14)	(15)	(16)	(17)	(18)	(19)
Talang Empat	-	-	-	-	-	-
Semidang Lagan
Karang Tinggi	-	-	51	44	51	44
Taba Penanjung	-	-	-	-	-	-
Merigi Kelindang	-	-	61	61	61	61
Pagar Jati	-	-	-	-	-	-
Merigi Sakti	-	-	-	-	-	-
Pondok Kelapa	419	374	-	-	419	374
Pondok Kubang	101	123	178	191	279	314
Pematang Tiga	207	192	-	-	207	192
Bang Haji	-	-	-	-	-	-
Bengkulu Tengah	727	689	290	296	1 017	985

Catatan/Note: ¹ Jumlah guru termasuk kepala sekolah dan guru/*The total of teachers including headmaster and teacher*
 Sumber/Source: Kementerian Pendidikan, Kebudayaan, Riset, dan Teknologi, Sistem Data Pokok Pendidikan, data semester ganjil 2022/ *Ministry of Education, Culture, Research, and Technology, Basic Education Data System, odd semester 2022*

Tabel
Table 4.1.9

Jumlah Sekolah, Guru, dan Murid Madrasah Aliyah (MA) di Bawah Kementerian Agama Menurut Kecamatan di Kabupaten Bengkulu Tengah, 2020/2021 dan 2021/2022
Number of Schools, Teachers, and Pupils in Madrasah Aliyah (MA) Under The Ministry of Religious Affairs by Subdistrict in Bengkulu Tengah Regency, 2020/2021 and 2021/2022

Kecamatan Subdistrict	Sekolah/Schools					
	Negeri/Public		Swasta/Private		Jumlah/Total	
	2020/2021	2021/2023	2020/2021	2021/2023	2020/2021	2021/2023
(1)	(2)	(3)	(4)	(5)	(6)	(7)
Talang Empat	-	-	1	1	1	1
Semidang Lagan	-	-	-	-	-	-
Karang Tinggi	1	1	-	-	1	1
Taba Penanjung	-	-	1	1	1	1
Merigi Kelindang	-	-	1	1	1	1
Pagar Jati	-	-	1	1	1	1
Merigi Sakti	-	-	-	-	-	-
Pondok Kelapa	-	-	2	2	2	2
Pondok Kubang	-	-	1	1	1	1
Pematang Tiga	-	-	-	-	-	-
Bang Haji	-	-	-	-	-	-
Bengkulu Tengah	1	1	7	7	8	8

Lanjutan Tabel/*Continued Table 4.1.9*

Kecamatan Subdistrict	Guru ¹ /Teachers ¹					
	Negeri/Public		Swasta/Private		Jumlah/Total	
	2021/2022	2021/2022	2021/2022	2022/2023	2021/2022	2022/2023
(1)	(8)	(9)	(10)	(11)	(12)	(13)
Talang Empat	-	-	17	20	17	20
Semidang Lagan	-	-	-	-	-	-
Karang Tinggi	37	42	-	-	37	42
Taba Penanjung	-	-	14	13	14	13
Merigi Kelindang	-	-	22	21	22	21
Pagar Jati	-	-	15	18	15	18
Merigi Sakti	-	-	-	-	-	-
Pondok Kelapa	-	-	32	41	32	41
Pondok Kubang	-	-	11	18	11	18
Pematang Tiga	-	-	-	-	-	-
Bang Haji	-	-	-	-	-	-
Bengkulu Tengah	37	42	110	131	147	173

Lanjutan Tabel/*Continued Table 4.1.9*

Kecamatan Subdistrict	Murid/Students					
	Negeri/Public		Swasta/Private		Jumlah/Total	
	2021/2022	2021/2022	2021/2022	2022/2023	2020/2021	2022/2023
(1)	(14)	(15)	(16)	(17)	(18)	(19)
Talang Empat	-	-	113	94	113	94
Semidang Lagan	-	-	-	-	-	-
Karang Tinggi	241	295	-	-	241	295
Taba Penanjung	-	-	58	61	58	61
Merigi Kelindang	-	-	143	150	143	150
Pagar Jati	-	-	111	93	111	93
Merigi Sakti	-	-	-	-	-	-
Pondok Kelapa	-	-	379	415	379	415
Pondok Kubang	-	-	113	112	113	112
Pematang Tiga	-	-	-	-	-	-
Bang Haji	-	-	-	-	-	-
Bengkulu Tengah	171	245	873	925	1 158	1 220

Catatan/Note: ¹ Jumlah guru termasuk kepala sekolah dan guru/*The total of teachers including headmaster and teacher*

² Kecamatan induk Kecamatan Semidang Lagan/*The parents subdistricts of Semidang Lagan Subdistrict*

³ Data masih tergabung dengan kecamatan induk/*Data associated with the parent subdistricts*

Sumber/Source: Kementerian Agama, EMIS, Data Semester Ganjil Laporan Sampai Dengan 15 Maret 2022/*Ministry of Religious Affairs, EMIS, Odd Semester Report Data Up to March 15th, 2022*

Tabel 4.1.10 Jumlah Desa¹/Kelurahan yang Memiliki Fasilitas Sekolah Menurut Kecamatan dan Tingkat Pendidikan di Kabupaten Bengkulu Tengah, 2021–2022
Number of Villages¹ Having Educational Facilities by Subdistrict and Educational Level in Bengkulu Tengah Regency, 2021–2022

Kecamatan Subdistrict	3SD ² Primary School ²		
	2020	2021	2022
(1)	(2)	(3)	(4)
Talang Empat	7	6	7
Semidang Lagan*	6	6	...
Karang Tinggi	10	10	11
Taba Penanjung	11	11	14
Merigi Kelindang	11	11	8
Pagar Jati	8	8	8
Merigi Sakti	8	7	9
Pondok Kelapa	16	16	19
Pondok Kubang	9	9	9
Pematang Tiga	8	8	7
Bang Haji	7	7	6
Bengkulu Tengah	100	99	98

Lanjutan Tabel/*Continued Table 4.1.10*

Kecamatan Subdistrict	SMP ³ Junior High School ^P		
	2020	2021	2022
(1)	(5)	(6)	(7)
Talang Empat	6	5	3
Semidang Lagan	3	3	5
Karang Tinggi	4	4	4
Taba Penanjung	4	4	5
Merigi Kelindang	3	3	3
Pagar Jati	3	3	3
Merigi Sakti	2	2	2
Pondok Kelapa	7	7	8
Pondok Kubang	5	5	5
Pematang Tiga	2	2	2
Bang Haji	4	4	4
Bengkulu Tengah	43	42	44

Lanjutan Tabel/*Continued Table 4.1.10*

Kecamatan Subdistrict	SMA ⁴ Senior High School ⁴		
	2020	2021	2022
(1)	(8)	(9)	(10)
Talang Empat	5	4	4
Semidang Lagan	-	-	-
Karang Tinggi	2	2	2
Taba Penanjung	2	2	2
Merigi Kelindang	1	1	1
Pagar Jati	2	2	2
Merigi Sakti	-	-	-
Pondok Kelapa	2	2	2
Pondok Kubang	2	2	2
Pematang Tiga	1	1	1
Bang Haji	-	-	-
Bengkulu Tengah	17	16	16

Lanjutan Tabel/*Continued Table 4.1.10*

Kecamatan Subdistrict	SMK Vocational School		
	2020	2021	2022
(1)	(11)	(12)	(13)
Talang Empat	-	-	-
Semidang Lagan	-	-	-
Karang Tinggi	1	1	1
Taba Penanjung	-	-	-
Merigi Kelindang	1	1	1
Pagar Jati	-	-	-
Merigi Sakti	-	-	-
Pondok Kelapa	1	1	1
Pondok Kubang	2	2	2
Pematang Tiga	-	-	-
Bang Haji	1	1	1
Bengkulu Tengah	6	6	6

Lanjutan Tabel/*Continued Table 4.1.10*

Kecamatan Subdistrict	Perguruan Tinggi University		
	2020	2021	2022
(1)	(14)	(15)	(16)
Talang Empat	-	-	-
Semidang Lagan	-	-	-
Karang Tinggi	-	-	-
Taba Penanjung	-	-	-
Merigi Kelindang	-	-	-
Pagar Jati	-	-	-
Merigi Sakti	-	-	-
Pondok Kelapa	-	-	-
Pondok Kubang	-	-	-
Pematang Tiga	-	-	-
Bang Haji	-	-	-
Bengkulu Tengah	-	-	-

Catatan/Note: ¹ Desa pada tabel ini termasuk Unit Permukiman Transmigrasi (UPT) yang masih dibina oleh kementerian terkait dan nagari di Kabupaten/Kota Sumatera Barat/*Villages in this table include Transmigration Settlement Unit which is still fostered by the relevant ministries and the nagari in the Province of Sumatera Barat*

² Termasuk Madrasah Ibtidaiyah/*Include Madrasah Ibtidaiyah (MI)*

³ Termasuk Madrasah Tsanawiyah/*Include Madrasah Tsanawiyah (MTs)*

⁴ Termasuk Madrasah Aliyah/*Include Madrasah Aliyah (MA)*

Sumber/Source: BPS, Pendataan Potensi Desa (Podes) / *BPS—Statistics Indonesia, Village Potential Data Collection*

Tabel
Table 4.1.11

Angka Partisipasi Murni (APM) dan Angka Partisipasi Kasar (APK) Menurut Jenjang Pendidikan di Kabupaten Bengkulu Tengah, 2021 dan 2022
Net Enrolment Rates and Gross Enrolment Rates by Educational Level in Bengkulu Tengah Regency, 2021 and 2022

Jenjang Pendidikan Educational Level	Angka Partisipasi Murni (APM) Net Participation Rates		Angka Partisipasi Kasar (APK) Gross Participation Rates	
	2021	2022	2021	2022
(1)	(2)	(3)	(4)	(5)
SD/MI Elementary School	99,19	99,83	110,79	113,90
SMP/MTs Junior High School	80,85	80,07	88,35	94,27
SMA/SMK/MA Senior High School	75,98	75,72	93,41	93,87

Sumber/Source: BPS, Survei Sosial Ekonomi Nasional (Susenas)/BPS-Statistics Indonesia, National Socio Economic Survey

Tabel
Table 4.1.12

Persentase Penduduk Berumur 15 Tahun ke Atas yang Melek Huruf Menurut Kelompok Umur di Kabupaten Bengkulu Tengah, 2021 dan 2022
Percentage of Literate People Aged 15 Years and Over by Age Group in Bengkulu Tengah Regency, 2021 and 2022

Kelompok Umur <i>Age Group</i>	2021	2022
(1)	(2)	(3)
15–19	100,00	-
20–24	100,00	-
25–29	99,35	-
30–34	100,00	-
35–39	100,00	-
40–44	99,53	-
45–49	100,00	-
50+	87,11	-
Jumlah/Total	96,49	-
15–24	100,00	-
15–44	99,82	-
15+	96,49	-
45+	90,11	-

Sumber/Source: BPS, Survei Sosial Ekonomi Nasional (Susenas)/BPS-Statistics Indonesia, National Socioeconomic Survey

Tabel
Table 4.1.13

Banyaknya Peserta dan Lulusan Ujian Raudatul Athfal (RA) di Bawah Kementerian Agama Menurut Kecamatan, 2022/2023
Number of Examination Participants and Graduates of Raudatul Athfal (RA) Under the Ministry of Religious Affairs by Subdistrict, 2022/2023

Kecamatan Subdistrict	Peserta Participants	Lulusan Graduates
(1)	(2)	(3)
Talang Empat
Semidang Lagan
Karang Tinggi
Taba Penanjung
Merigi Kelindang
Pagar Jati
Merigi Sakti
Pondok Kelapa
Pondok Kubang
Pematang Tiga
Bang Haji
Bengkulu Tengah

Catatan/Note: ...

Sumber/Source: Kementerian Agama, Data Semester Genap/Ministry of Religious Affairs, Even Semester Data

Tabel
Table 4.1.14

Banyaknya Peserta dan Lulusan Ujian Sekolah Dasar (SD) di Bawah Kementerian Pendidikan dan Kebudayaan Menurut Kecamatan, 2021/2022
Number of Examination Participants and Graduates of Primary Schools Under The Ministry of Education and Culture by Subdistrict, 2021/2022

Kecamatan Subdistrict	Peserta Participants	Lulusan Graduates
(1)	(2)	(3)
Talang Empat	256	256
Semidang Lagan	47	47
Karang Tinggi	210	210
Taba Penanjung	196	196
Merigi Kelindang	143	143
Pagar Jati	91	91
Merigi Sakti	127	127
Pondok Kelapa	452	452
Pondok Kubang	118	118
Pematang Tiga	122	122
Bang Haji	74	74
Bengkulu Tengah	1 836	1 836

Sumber/Source: Kementerian Pendidikan dan Kebudayaan, Data Semester Genap/Ministry of Educations and Culture, Even Semester Data

Tabel
Table 4.1.15

Banyaknya Peserta dan Lulusan Ujian Madrasah Ibtidaiyah (MI) di Bawah Kementerian Agama Menurut Kecamatan, 2021/2022
Number of Examination Participants and Graduates of Madrasah Ibtidaiyah (MI) Under the Ministry of Religious Affairs by Subdistrict, 2021/2022

Kecamatan Subdistrict	Peserta Participants	Lulusan Graduates
(1)	(2)	(3)
Talang Empat	36	36
Semidang Lagan	0	0
Karang Tinggi	8	8
Taba Penanjung	46	46
Merigi Kelindang	0	0
Pagar Jati	42	42
Merigi Sakti	0	0
Pondok Kelapa	197	197
Pondok Kubang	79	79
Pematang Tiga	0	0
Bang Haji	13	13
Bengkulu Tengah	421	421

Catatan/Note: ...

Sumber/Source: Kementerian Agama, Data Semester Genap/Ministry of Religious Affairs, Even Semester Data

Tabel
Table 4.1.16

Banyaknya Peserta dan Lulusan Ujian Sekolah Menengah Pertama (SMP) di Bawah Kementerian Pendidikan dan Kebudayaan Menurut Kecamatan, 2021/2022
Number of Examination Participants and Graduates of Junior High Schools Under The Ministry of Education and Culture by Subdistrict, 2021/2022

Kecamatan Subdistrict	Peserta Participants	Lulusan Graduates
(1)	(2)	(3)
Talang Empat
Semidang Lagan
Karang Tinggi
Taba Penanjung
Merigi Kelindang
Pagar Jati
Merigi Sakti
Pondok Kelapa
Pondok Kubang
Pematang Tiga
Bang Haji
Bengkulu Tengah

Sumber/Source: Kementerian Pendidikan dan Kebudayaan, Data Semester Genap/Ministry of Educations and Culture, Even Semester Data

Tabel
Table 4.1.17

**Banyaknya Peserta dan Lulusan Ujian Madrasah
Tsanawiyah (MTs) di Bawah Kementerian Agama Menurut
Kecamatan, 2021/2022**
*Number of Examination Participants and Graduates of
Madrasah Tsanawiyah (MTs) Under the Ministry of Religious
Affairs by Subdistrict, 2021/2022*

Kecamatan Subdistrict	Peserta Participants	Lulusan Graduates
(1)	(2)	(3)
Talang Empat	36	36
Semidang Lagan	0	0
Karang Tinggi	8	8
Taba Penanjung	46	46
Merigi Kelindang	0	0
Pagar Jati	42	42
Merigi Sakti	0	0
Pondok Kelapa	197	197
Pondok Kubang	79	79
Pematang Tiga	0	0
Bang Haji	13	13
Bengkulu Tengah	421	421

Catatan/Note: ...

Sumber/Source: Kementerian Agama, Data Semester Genap/Ministry of Religious Affairs, Even Semester Data

Tabel
Table 4.1.18

Banyaknya Peserta dan Lulusan Ujian Madrasah Aliyah (MA) di Bawah Kementerian Agama Menurut Kecamatan, 2021/2022
Number of Examination Participants and Graduates of Madrasah Aliyah (MA) Under the Ministry of Religious Affairs by Subdistrict, 2021/2022

Kecamatan Subdistrict	Peserta Participants	Lulusan Graduates
(1)	(2)	(3)
Talang Empat	49	49
Semidang Lagan	0	0
Karang Tinggi	49	49
Taba Penanjung	21	21
Merigi Kelindang	44	44
Pagar Jati	25	25
Merigi Sakti	0	0
Pondok Kelapa	110	110
Pondok Kubang	42	42
Pematang Tiga	0	0
Bang Haji	0	0
Bengkulu Tengah	340	340

Catatan/Note: ...

Sumber/Source: Kementerian Agama, Data Semester Genap/Ministry of Religious Affairs, Even Semester Data

4.2 KESEHATAN HEALTH

Tabel 4.2.1 **Jumlah Desa¹/Kelurahan Yang Memiliki Sarana Kesehatan Menurut Kecamatan di Kabupaten Bengkulu Tengah, 2020–2022**
Number of Villages¹/Kelurahan Having Health Facilities by Subdistrict in Bengkulu Tengah Regency, 2020–2022

Kecamatan Subdistrict	Rumah Sakit Hospital		
	2020	2021	2022
(1)	(2)	(3)	(4)
Talang Empat	-	-	-
Semidang Lagan	-	-	-
Karang Tinggi	1	1	1
Taba Penanjung	-	-	-
Merigi Kelindang	-	-	-
Pagar Jati	-	-	-
Merigi Sakti	-	-	-
Pondok Kelapa	-	-	-
Pondok Kubang	-	-	-
Pematang Tiga	-	-	-
Bang Haji	-	-	-
Bengkulu Tengah	1	1	1

Lanjutan Tabel/*Continued Table 4.2.1*

Kecamatan <i>Subdistrict</i>	Rumah Sakit Bersalin <i>Maternity Hospital</i>		
	2020	2021	2022
(1)	(5)	(6)	(7)
Talang Empat	-	-	-
Semidang Lagan	-	-	-
Karang Tinggi	-	-	-
Taba Penanjung	-	-	-
Merigi Kelindang	-	-	-
Pagar Jati	-	-	-
Merigi Sakti	-	-	-
Pondok Kelapa	-	-	-
Pondok Kubang	-	-	-
Pematang Tiga	-	-	-
Bang Haji	-	-	-
Bengkulu Tengah	-	-	-

Lanjutan Tabel/*Continued Table 4.2.1*

Kecamatan <i>Subdistrict</i>	Poliklinik <i>Polyclinic</i>		
	2020	2021	2022
(1)	(8)	(9)	(10)
Talang Empat	1	1	1
Semidang Lagan	-	-	-
Karang Tinggi	-	-	-
Taba Penanjung	-	-	-
Merigi Kelindang	-	-	-
Pagar Jati	-	-	-
Merigi Sakti	-	-	-
Pondok Kelapa	2	1	1
Pondok Kubang	-	1	1
Pematang Tiga	-	-	-
Bang Haji	-	-	-
Bengkulu Tengah	3	3	3

Lanjutan Tabel/*Continued Table 4.2.1*

Kecamatan <i>Subdistrict</i>	Puskesmas <i>Public Health Center</i>		
	2020	2021	2022
(1)	(11)	(12)	(13)
Talang Empat	1	1	1
Semidang Lagan	2	2	2
Karang Tinggi	2	2	2
Taba Penanjung	2	2	2
Merigi Kelindang	2	2	2
Pagar Jati	2	2	2
Merigi Sakti	1	1	1
Pondok Kelapa	3	3	3
Pondok Kubang	2	2	2
Pematang Tiga	2	2	2
Bang Haji	1	1	1
Bengkulu Tengah	20	20	20

Lanjutan Tabel/*Continued Table 4.2.1*

Kecamatan <i>Subdistrict</i>	Puskesmas Pembantu <i>Subsidiary of Public Health Center</i>		
	2020	2021	2022
(1)	(14)	(15)	(16)
Talang Empat	2	2	2
Semidang Lagan	-	1	1
Karang Tinggi	5	5	5
Taba Penanjung	2	2	2
Merigi Kelindang	1	1	1
Pagar Jati	4	4	4
Merigi Sakti	8	5	5
Pondok Kelapa	6	6	6
Pondok Kubang	2	2	2
Pematang Tiga	1	-	-
Bang Haji	1	-	-
Bengkulu Tengah	32	28	28

Lanjutan Tabel/*Continued Table 4.2.1*

Kecamatan <i>Subdistrict</i>	Apotek <i>Pharmacy</i>		
	2020	2021	2022
(1)	(17)	(18)	(19)
Talang Empat	1	1	...
Semidang Lagan	-	1	...
Karang Tinggi	3	3	...
Taba Penanjung	1	1	...
Merigi Kelindang	-	-	...
Pagar Jati	1	-	...
Merigi Sakti	-	-	...
Pondok Kelapa	3	4	...
Pondok Kubang	-	-	...
Pematang Tiga	-	-	...
Bang Haji	-	-	...
Bengkulu Tengah	9	10	...

Catatan/*Note*: ¹ Desa pada tabel ini termasuk Unit Permukiman Transmigrasi (UPT) yang masih dibina oleh kementerian terkait dan nagari di Kabupaten/Kota Sumatera Barat/*Villages in this table include Transmigration Settlement Unit which is still fostered by the relevant ministries and the nagari in the Province of Sumatera Barat*

Sumber/*Source*: BPS, Pendataan Potensi Desa (Podes)/*BPS-Statistics Indonesia, Village Potential Data Collecting*

Tabel
Table 4.2.2**Jumlah Tenaga Kesehatan Menurut Kecamatan di
Kabupaten Bengkulu Tengah, 2022**
**Number of Medical Personnel by Subdistrict in Bengkulu
Tengah Regency, 2022**

Kecamatan Subdistrict	Dokter Doctor	Perawat Nurse	Bidan Midwife	Farmasi Pharma- ceutical	Ahli Gizi Nutritionist
(1)	(2)	(3)	(4)	(5)	(6)
Talang Empat	1	10	22	3	2
Semidang Lagan	2	19	34	5	3
Karang Tinggi	3	12	23	5	3
Taba Penanjung	2	16	23	2	2
Merigi Kelindang	2	12	18	2	1
Pagar Jati	3	18	32	7	6
Merigi Sakti	2	8	17	3	1
Pondok Kelapa	8	34	73	4	7
Pondok Kubang	2	12	37	3	3
Pematang Tiga	1	27	34	2	3
Bang Haji	1	16	15	2	1
Bengkulu Tengah	27	184	328	38	32

Sumber/Source: Kementerian Kesehatan, <http://sisdmk.bppsdkm.kemkes.go.id/Ministry of Health>, <http://sisdmk.bppsdkm.kemkes.go.id>

Tabel
Table 4.2.3

Persentase Penduduk yang Mempunyai Keluhan Kesehatan Selama Sebulan Terakhir Menurut Kecamatan di Kabupaten Bengkulu Tengah, 2017–2022
Percentage of People Who Had Health Complaint During a Month Prior to The Survey by Subdistrict in Bengkulu Tengah Regency, 2017–2022

Kecamatan Subdistrict	2017	2018	2019	2020	2021	2022
(1)	(2)	(3)	(4)	(5)	(6)	(7)
Talang Empat
Semidang Lagan
Karang Tinggi
Taba Penanjung
Merigi Kelindang
Pagar Jati
Merigi Sakti
Pondok Kelapa
Pondok Kubang
Pematang Tiga
Bang Haji
Bengkulu Tengah	25,98	37,84	41,00	34,05	31,04	...

Sumber/Source: BPS, Survei Sosial Ekonomi Nasional (Susenas)/BPS-Statistics Indonesia, National Socio Economic Survey

Tabel
Table 4.2.4

Jumlah Rumah Sakit Umum, Rumah Sakit Khusus, Rumah Sakit/Rumah Bersalin, Puskesmas, Klinik/Balai Kesehatan, Posyandu, dan Polindes Menurut Kecamatan di Kabupaten Bengkulu Tengah, 2021 dan 20232
Number of General Hospital, Special Hospital, Maternity Hospital and Public Health Center, Medical Clinic, Integrated Service Post, Village maternity Cottage by Subdistrict in Bengkulu Tengah Regency, 2021 and 2022

Kecamatan Subdistrict	Rumah Sakit Umum General Hospital		Rumah Sakit Khusus Special Hospital	
	2021	2022	2021	2022
(1)	(2)	(3)	(4)	(5)
Talang Empat	-	-	-	-
Semidang Lagan	-	-	-	-
Karang Tinggi	1	1	-	-
Taba Penanjung	-	-	-	-
Merigi Kelindang	-	-	-	-
Pagar Jati	-	-	-	-
Merigi Sakti	-	-	-	-
Pondok Kelapa	-	-	-	-
Pondok Kubang	-	-	-	-
Pematang Tiga	-	-	-	-
Bang Haji	-	-	-	-
Bengkulu Tengah	1	1	-	-

Lanjutan Tabel/*Continued Table* 4.2.4

Kecamatan Subdistrict	Rumah Sakit Bersalin/ Rumah Bersalin Maternity Hospital		Puskesmas Public Health Center	
	2021	2022	2021	2022
(1)	(6)	(7)	(8)	(9)
Talang Empat	-	-	1	1
Semidang Lagan	-	-	2	2
Karang Tinggi	-	-	2	2
Taba Penanjung	-	-	2	2
Merigi Kelindang	-	-	2	2
Pagar Jati	-	-	2	2
Merigi Sakti	-	-	1	1
Pondok Kelapa	-	-	3	3
Pondok Kubang	-	-	2	2
Pematang Tiga	-	-	2	2
Bang Haji	-	-	1	1
Bengkulu Tengah	-	-	20	20

Lanjutan Tabel/*Continued Table 4.2.4*

Kecamatan Subdistrict	Klinik/Balai Kesehatan Medical Clinic		Posyandu Integrated Service Post		Polindes Village Maternity Cottage	
	2021	2022	2021	2022	2021	2022
(1)	(10)	(11)	(12)	(13)	(14)	(15)
Talang Empat	1	1	13	13	-	-
Semidang Lagan	-	-	11	11	-	-
Karang Tinggi	-	-	13	13	-	-
Taba Penanjung	-	-	13	13	-	-
Merigi Kelindang	-	-	15	15	-	-
Pagar Jati	-	-	18	18	-	-
Merigi Sakti	-	-	11	11	-	-
Pondok Kelapa	1	1	34	34	-	-
Pondok Kubang	-	-	15	15	-	-
Pematang Tiga	-	-	14	14	-	-
Bang Haji	-	-	11	11	-	-
Bengkulu Tengah	2	2	168	168	-	-

Sumber/*Source*: Kementerian Kesehatan, Profil Kesehatan Indonesia/*Ministry of Health, Health Profile of Indonesia*

Tabel
Table 4.2.5

Jumlah Bayi Lahir, Bayi Berat Badan Lahir Rendah (BBLR), BBLR Dirujuk, dan Bergizi Kurang di Kabupaten Bengkulu Tengah, 2022
Number of Births, Babies with Low Birth Weights (LBW), Treated LBW, and Malnutrition Cases in Bengkulu Tengah Regency, 2022

Kecamatan Subdistrict	Bayi Lahir Births	BBLR/LBW		Gizi Kurang Malnutrition
		Jumlah Total	Dirujuk Treated	
(1)	(2)	(3)	(4)	(5)
Talang Empat	146	9	3	1
Semidang Lagan	137	5	3	5
Karang Tinggi	187	5	0	2
Taba Penanjung	209	5	0	3
Merigi Kelindang	121	3	0	9
Pagar Jati	147	6	1	2
Merigi Sakti	79	0	0	6
Pondok Kelapa	457	13	4	3
Pondok Kubang	190	2	0	15
Pematang Tiga	161	4	2	5
Bang Haji	106	6	3	6
Bengkulu Tengah	1.940	58	16	57

Sumber/Source: Dinas Kesehatan Kabupaten Bengkulu Tengah/Regional Office of Health of Bengkulu Tengah Regency

Tabel 4.2.6 **Jumlah Ibu Hamil, Melakukan Kunjungan K1, Melakukan Kunjungan K4, Kurang Energi Kronis (KEK), dan Mendapat Tablet Zat Besi (Fe) di Kabupaten Bengkulu Tengah, 2014–2022**
Number of Pregnant Women, Those with One Visit and Four Visits of Antenatal Care, Chronic Energy Deficiency (CED), and Receiving Iron Supplement in Bengkulu Tengah Regency, 2014–2022

Tahun Year	Jumlah Ibu Hamil Pregnant Women	Melakukan Kunjungan K1 One Visit	Melakukan Kunjungan K4 Four Visits	Kurang Energi Kronis (KEK) Chronic Energy Deficiency (CED)	Mendapat Zat Besi (Fe) Receiving Iron Supplement
(1)	(2)	(3)	(4)	(5)	(6)
2014	2 269	2 284	2 202	-	2 208
2015	2 494	2 402	2 256	-	2 256
2016	2 491	2 466	2 117	210	1 971
2017	2 485	2 423	2 115	14	2 073
2018	2 479	2 357	2 057	-	2 056
2019	2 467	2 395	1 980	272	1 966
2020	2 459	2 192	2 168	306	4 362
2021	2 306	2 339	2 190	300	4 507
2022	2 306	2 273	2 082	287	2 082

Sumber/Source: Dinas Kesehatan Kabupaten Bengkulu Tengah/Regional Office of Health of Bengkulu Tengah Regency

Tabel
Table 4.2.7**Jumlah Kasus Penyakit Menurut Kecamatan dan Jenis Penyakit di Kabupaten Bengkulu Tengah, 2022**
Number of Disease Cases by Subdistrict and Type of Disease in Bengkulu Tengah Regency, 2022

Kecamatan Subdistrict	Malaria (Suspek) Malaria (Suspect)	TB Paru Tuberculosis	Pneumonia ¹ Pneumonia ¹	Kusta Leprosy
(1)	(2)	(3)	(4)	(5)
Talang Empat	67	8	0	0
Semidang Lagan	6	5	0	0
Karang Tinggi	0	16	0	0
Taba Penanjung	39	22	0	0
Merigi Kelindang	30	16	0	0
Pagar Jati	1	11	0	1
Merigi Sakti	0	9	0	0
Pondok Kelapa	2	29	0	1
Pondok Kubang	14	7	0	1
Pematang Tiga	11	13	0	0
Bang Haji	589	9	0	0
Bengkulu Tengah	759	145	0	3

Lanjutan Tabel/*Continued Table 4.2.7*

Kecamatan <i>Subdistrict</i>	Tetanus <i>Neonatorum</i>	Campak <i>Measles</i>	Diare ² <i>Diarrhea</i> ²	DBD <i>Dengue Hemor- rhagic Fever</i>
(1)	(6)	(7)	(8)	(9)
Talang Empat	0	0	35	8
Semidang Lagan	0	0	32	0
Karang Tinggi	0	0	11	7
Taba Penanjung	0	0	15	22
Merigi Kelindang	0	0	74	0
Pagar Jati	0	0	51	4
Merigi Sakti	0	0	12	1
Pondok Kelapa	0	0	58	23
Pondok Kubang	0	0	40	9
Pematang Tiga	0	0	101	0
Bang Haji	0	0	164	1
Bengkulu Tengah	0	0	593	75

Lanjutan Tabel/Continued Table 4.2.7

Kecamatan Subdistrict	AIDS		IMS STD
	Kasus Baru ³ New Cases ³	Kasus Kumulatif Cumulative Cases	
(1)	(10)	(11)	(12)
Talang Empat	0	1	0
Semidang Lagan	0	0	0
Karang Tinggi	0	0	0
Taba Penanjung	0	0	0
Merigi Kelindang	0	0	0
Pagar Jati	0	0	0
Merigi Sakti	0	0	0
Pondok Kelapa	0	0	0
Pondok Kubang	0	0	0
Pematang Tiga	0	0	0
Bang Haji	0	0	0
Bengkulu Tengah	0	1	0

Catatan/Note: ¹ Pneumonia pada balita/Pneumonia in children under five years old

² Jumlah kejadian luar biasa/Number of extraordinary event

³ Sampai dengan Januari 2022/Up to January 2022

Data kasus AIDS pada publikasi tahun bersangkutan dapat berbeda dengan publikasi tahun sebelumnya dikarenakan terdapat penambahan kasus yang belum dilaporkan/The case data of AIDS in the newest publication may be different from the previous years publication due to the addition of unreported cases

Sumber/Source: Kementerian Kesehatan, Profil Kesehatan Indonesia/Ministry of Health, Health Profile of Indonesia

Tabel
Table 4.2.8

Jumlah Klinik Keluarga Berencana (KKB) dan Pos Pelayanan Keluarga Berencana Desa (PPKBD) Menurut Kecamatan di Kabupaten Bengkulu Tengah, 2022
Number of Family Planning Clinics and Village Family Planning Service Units by Subdistrict in Bengkulu Tengah Regency, 2022

Kecamatan Subdistrict	Klinik Keluarga Berencana (KKB) Family Planning Clinics	Pos Pelayanan Keluarga Berencana Desa (PPKBD) Village Family Planning Service Units
(1)	(2)	(3)
Talang Empat	2	10
Semidang Lagan	2	11
Karang Tinggi	3	13
Taba Penanjung	2	13
Merigi Kelindang	2	13
Pagar Jati	2	14
Merigi Sakti	1	15
Pondok Kelapa	3	17
Pondok Kubang	2	12
Pematang Tiga	2	13
Bang Haji	1	12
Bengkulu Tengah	22	143

Sumber/Source: Dinas Pemberdayaan Perempuan, Perlindungan Anak, Pengendalian Penduduk dan Keluarga Berencana (BP3AP2KB) Kabupaten Bengkulu Tengah/Regional Office of Women's Empowerment, Children's Services, Population Control and Family Planning of Bengkulu Tengah Regency

Tabel
Table 4.2.9

Jumlah Pasangan Usia Subur (PUS) Peserta KB Baru dan Peserta KB Aktif Menurut Kecamatan di Kabupaten Bengkulu Tengah, 2022
Number of Eligible Couples and Family Planning Participants by Subdistrict in Bengkulu Tengah Regency, 2022

Kecamatan Subdistrict	Jumlah PUS Eligible Couples	Peserta KB Baru Family Planning Participants (New)			
		IUD	MOW	MOP	Kondom Condom
(1)	(2)	(3)	(4)	(5)	(6)
Talang Empat	2093	1	0	0	0
Semidang Lagan	978	0	0	0	0
Karang Tinggi	2170	9	1	0	10
Taba Penanjung	1815	0	0	0	1
Merigi Kelindang	1209	1	0	0	1
Pagar Jati	1263	0	0	0	0
Merigi Sakti	1318	0	0	0	0
Pondok Kelapa	4975	1	0	0	1
Pondok Kubang	1775	0	0	0	3
Pematang Tiga	1259	0	0	0	1
Bang Haji	1171	0	0	0	0
Bengkulu Tengah	20026	12	0	0	17

Lanjutan Tabel/*Continued Table 4.2.9*

Kecamatan <i>Subdistrict</i>	Peserta KB Baru <i>Family Planning Participants (New)</i>			
	Implan <i>Implants</i>	Suntikan <i>Injection</i>	Pil <i>Pill</i>	Jumlah <i>Total</i>
(1)	(7)	(8)	(9)	(10)
Talang Empat	3	0	0	4
Semidang Lagan	0	0	0	0
Karang Tinggi	12	35	8	75
Taba Penanjung	9	8	0	18
Merigi Kelindang	16	14	4	36
Pagar Jati	0	8	0	8
Merigi Sakti	0	3	10	13
Pondok Kelapa	12	12	3	29
Pondok Kubang	13	13	0	29
Pematang Tiga	3	27	3	34
Bang Haji	5	75	15	95
Bengkulu Tengah	73	195	43	341

Lanjutan Tabel/*Continued Table 4.2.9*

Kecamatan <i>Subdistrict</i>	Peserta KB Aktif <i>Family Planning Participants (Active)</i>			
	IUD	MOW	MOP	Kondom <i>Condom</i>
(1)	(7)	(8)	(9)	(10)
Talang Empat	61	68	1	73
Semidang Lagan	13	12	0	29
Karang Tinggi	475	55	1	43
Taba Penanjung	32	46	0	24
Merigi Kelindang	6	8	0	3
Pagar Jati	3	11	1	5
Merigi Sakti	18	13	0	12
Pondok Kelapa	73	136	10	143
Pondok Kubang	29	58	2	35
Pematang Tiga	2	6	1	11
Bang Haji	41	11	2	25
Bengkulu Tengah	753	424	18	438

Lanjutan Tabel/*Continued Table 4.2.9*

Kecamatan <i>Subdistrict</i>	Peserta KB Aktif <i>Family Planning Participants (Active)</i>			Jumlah <i>Total</i>
	Implan <i>Implants</i>	Suntikan <i>Injection</i>	Pil <i>Pill</i>	
(1)	(7)	(8)	(9)	(10)
Talang Empat	228	944	185	1 357
Semidang Lagan	81	523	84	688
Karang Tinggi	307	786	140	1 233
Taba Penanjung	191	915	255	1 361
Merigi Kelindang	208	636	99	943
Pagar Jati	204	701	74	979
Merigi Sakti	148	596	150	894
Pondok Kelapa	473	2 042	563	3 078
Pondok Kubang	263	776	167	1 206
Pematang Tiga	271	651	39	961
Bang Haji	143	722	65	930
Bengkulu Tengah	2 517	9 292	1 821	13 630

Sumber/*Source*: Dinas Pemberdayaan Perempuan, Perlindungan Anak, Pengendalian Penduduk dan Keluarga Berencana (BP3AP2KB) Kabupaten Bengkulu Tengah/*Regional Office of Women's Empowerment, Children's Services, Population Control and Family Planning of Bengkulu Tengah Regency*

Tabel
Table 4.2.10**Jumlah Sasaran dan Realisasi Akseptor KB Baru dan Akseptor KB Aktif di Kabupaten Bengkulu Tengah, 2011–2022**
Number of Target and Realization of New and Active Acceptors in Bengkulu Tengah Regency, 2011–2022

Tahun Year	Akseptor KB Baru New Acceptors		Akseptor KB Aktif Active Acceptors	
	Jumlah Sasaran Number of Target	Realisasi Realization	Jumlah Sasaran Number of Target	Realisasi Realization
(1)	(2)	(3)	(4)	(5)
2011	7 551	6 269	12 887	19 001
2012	6 736	6 811	13 462	19 310
2013	6 723	5 325	22 500	20 507
2014	7 135	3 980	22 297	20 241
2015	2 976	3 368	21 679	19 542
2016	3 178	2 658	13 557	16 169
2017	3 589	1 997	14 659	18 882
2018	2 720	2 521	17 204	20 467
2019	2 500	2 666	18 600	21 200
2020	2 055	1 076	12 928	20 275
2021	1 897	929	19 897	20 418
2022

Sumber/Source: Dinas Pemberdayaan Perempuan, Perlindungan Anak, Pengendalian Penduduk dan Keluarga Berencana (BP3AP2KB) Kabupaten Bengkulu Tengah/Regional Office of Women's Empowerment, Children's Services, Population Control and Family Planning of Bengkulu Tengah Regency

4.3 AGAMA DAN SOSIAL LAINNYA RELIGION AND OTHER SOCIAL AFFAIRS

Tabel 4.3.1 **Persentase Penduduk Menurut Agama yang Dianut per Kecamatan di Kabupaten Bengkulu Tengah, 2021**
Table 4.3.1 **Percentage of Population by Religion by Subdistrict in Bengkulu Tengah Regency, 2021**

Kecamatan Subdistrict	Islam	Protestan Protestant	Katolik Catholic	Hindu	Budha Buddha	Lainnya Others	Jumlah Total
(1)	(2)	(3)	(4)	(5)	(6)	(7)	(8)
Talang Empat ¹	12,00	0,02	0,08	-	0,008	-	12,12
Semidang Lagan ²	-	-	-	-	-	-	-
Karang Tinggi ¹	11,94	0,04	0,01	-	-	-	11,99
Taba Penanjung ¹	10,58	0,01	0,06	-	10,66
Merigi Kelindang	7,50	-	-	-	7,50
Pagar Jati	6,47	-	0,01	-	6,48
Merigi Sakti	5,26	-	0,04	-	5,30
Pondok Kelapa	24,54	0,37	0,27	0,22	0,006	-	25,40
Pondok Kubang	7,59	0,15	0,02	-	-	-	7,76
Pematang Tiga	6,72	-	-	-	6,72
Bang Haji	6,08	-	-	-	6,08
Bengkulu Tengah	98,67	0,60	0,50	0,22	0,014	-	100,00

Catatan/Note: ¹ Kecamatan induk Kecamatan Semidang Lagan/The parents subdistricts of Semidang Lagan Subdistrict

² Data masih tergabung dengan kecamatan induk/Data associated with the parent subdistricts

Sumber/Source: Kantor Kementerian Agama Kabupaten Bengkulu Tengah/Ministry of Religion of Bengkulu Tengah Regency

Tabel 4.3.2 Jumlah Tempat Peribadatan Menurut Kecamatan di Kabupaten Bengkulu Tengah, 2021
Number of Places of Worship by Subdistrict and Religion in Bengkulu Tengah Regency, 2021

Kecamatan Subdistrict	Masjid Mosque	Mushola Pray Room	Gereja Protestan Protestant Church	Gereja Katholik Catholic Church	Pura Temple	Vihara Vihara
(1)	(2)	(3)	(4)	(5)	(6)	(7)
Talang Empat ¹	28	13	-	-	-	-
Semidang Lagan ²	-	-	-	-	-	-
Karang Tinggi ¹	22	4	1	-	-	-
Taba Penanjung ¹	17	5	1	-	-	-
Merigi Kelindang	13	3	-	-	-	-
Pagar Jati	16	1	1	-	-	-
Merigi Sakti	16	4	-	-	-	-
Pondok Kelapa	58	36	3	-	1	-
Pondok Kubang	21	9	3	-	-	-
Pematang Tiga	15	-	-	-	-	-
Bang Haji	13	4	-	-	-	-
Bengkulu Tengah	219	79	9	-	1	-

Catatan/Note: ¹ Kecamatan induk Kecamatan Semidang Lagan/The parents subdistricts of Semidang Lagan Subdistrict

² Data masih tergabung dengan kecamatan induk/Data associated with the parent subdistricts

Sumber/Source: Kantor Kementerian Agama Kabupaten Bengkulu Tengah/Ministry of Religion of Bengkulu Tengah Regency

Tabel
Table 4.3.3

**Jumlah Desa¹/Kelurahan yang Mengalami Bencana Alam²
Menurut Kecamatan di Kabupaten Bengkulu Tengah,
2020–2022**
**Number of Villages¹/Kelurahan that Had Natural Disaster²
by Subdistrict in Bengkulu Tengah Regency, 2020–2022**

Kecamatan Subdistrict	Banjir/Flood		
	2020	2021	2022
(1)	(2)	(3)	(4)
Talang Empat ³	9	-	...
Semidang Lagan ⁴	4	-	...
Karang Tinggi ³	7	2	...
Taba Penanjung ³	3	1	...
Merigi Kelindang	1	-	...
Pagar Jati	5	-	...
Merigi Sakti	3	-	...
Pondok Kelapa	2	1	...
Pondok Kubang	2	1	...
Pematang Tiga	2	-	...
Bang Haji	3	-	...
Bengkulu Tengah	41	5	...

Lanjutan Tabel/*Continued Table 4.3.3*

Kecamatan Subdistrict	Gempa Bumi/ <i>Earthquake</i>		
	2020	2021	2022
(1)	(5)	(6)	(7)
Talang Empat ³	-	-	...
Semidang Lagan ⁴	-	-	...
Karang Tinggi ³	1	-	...
Taba Penanjung ³	2	-	...
Merigi Kelindang	4	-	...
Pagar Jati	-	-	...
Merigi Sakti	-	-	...
Pondok Kelapa	-	-	...
Pondok Kubang	-	-	...
Pematang Tiga	-	-	...
Bang Haji	-	-	...
Bengkulu Tengah	7	-	...

Lanjutan Tabel/*Continued Table 4.3.3*

Kecamatan <i>Subdistrict</i>	Tanah Longsor/ <i>Landslide</i>		
	2020	2021	2022
(1)	(8)	(9)	(10)
Talang Empat ³	-	-	...
Semidang Lagan ⁴	-	-	...
Karang Tinggi ³	4	-	...
Taba Penanjung ³	5	1	...
Merigi Kelindang	9	-	...
Pagar Jati	5	-	...
Merigi Sakti	15	1	...
Pondok Kelapa	3	-	...
Pondok Kubang	4	-	...
Pematang Tiga	2	-	...
Bang Haji	-	-	...
Bengkulu Tengah	47	2	...

Catatan/*Note*: ¹ Desa pada tabel ini termasuk Unit Permukiman Transmigrasi (UPT) yang masih dibina oleh kementerian terkait dan nagari di Kabupaten/Kota Sumatera Barat/*Villages in this table are included in Transmigration Settlement Unit which is still fostered by the relevant ministries and the nagari in the Province of Sumatera Barat*

² Terjadi dalam tiga tahun terakhir sampai dengan saat pencacahan/*Occured during the last three years by the time of enumeration*

³ Kecamatan induk Kecamatan Semidang Lagan/*The parents subdistricts of Semidang Lagan Subdistrict*

⁴ Data masih tergabung dengan kecamatan induk/*Data associated with the parent subdistricts*

Sumber/*Source*: BPS, Pendataan Potensi Desa (Podes)/*BPS-Statistics Indonesia, Village Potential Data Collecting*

Tabel 4.3.4 **Jumlah Pernikahan yang Tercatat Menurut Kecamatan di Kabupaten Bengkulu Tengah (Lokasi KUA), 2022**
Table **Number of Recorded Marriages by Subdistrict in Bengkulu Tengah Regency (KUA Location), 2022**

Kecamatan Subdistrict	Jumlah Pernikahan Number of Marriages
(1)	(2)
Talang Empat ¹	...
Semidang Lagan ²	...
Karang Tinggi ¹	...
Taba Penanjung ¹	...
Merigi Kelindang	...
Pagar Jati	...
Merigi Sakti	...
Pondok Kelapa	...
Pondok Kubang
Pematang Tiga
Bang Haji
Bengkulu Tengah	...

Catatan/Note: ¹ Kecamatan induk Kecamatan Semidang Lagan/*The parents subdistricts of Semidang Lagan Subdistrict*

² Data masih tergabung dengan kecamatan induk/*Data associated with the parent subdistricts*

Sumber/Source: Kantor Kementerian Agama Kabupaten Bengkulu Tengah/*Ministry of Religion of Bengkulu Tengah Regency*

Tabel
Table 4.3.5**Banyaknya Hewan Qurban Menurut Kecamatan dan Jenis Hewan di Kabupaten Bengkulu Tengah, 2022**
Number of Qurban Animals by Subdistrict and Type of Qurban Animals in Bengkulu Tengah Regency, 2022

Kecamatan Subdistrict	Sapi Cow	Kerbau Buffalo	Kambing Goat	Domba Sheep
(1)	(2)	(3)	(4)	(5)
Talang Empat
Semidang Lagan
Karang Tinggi
Taba Penanjung
Merigi Kelindang
Pagar Jati
Merigi Sakti
Pondok Kelapa
Pondok Kubang
Pematang Tiga
Bang Haji
Bengkulu Tengah

Sumber/Source: Kantor Kementerian Agama Kabupaten Bengkulu Tengah/Ministry of Religion of Bengkulu Tengah Regency

Tabel 4.3.6 **Jumlah Penyandang Masalah Kesejahteraan Sosial di Kabupaten Bengkulu Tengah, 2022**
Table 4.3.6 **Number of People with Social Problems in Bengkulu Tengah Regency, 2022**

Jenis Masalah <i>Type of Problems</i>	Jumlah (orang) <i>Total (people)</i>
(1)	(2)
Lanjut Usia <i>Elderly</i>	231
Anak Cacat <i>Children of Disabilities</i>	23
Penyandang Cacat <i>Physically Challenged</i>	152
Ex. Narapidana <i>Ex. Prisoners</i>	-
Wanita Rawan Sosial Ekonomi <i>Prostitutes</i>	-
Korban Tindak Kekerasan <i>Victims of Violence</i>	19
Anak Nakal <i>Street Children</i>	0
Jumlah/Total	425
Keluarga Miskin (Kepala Keluarga) Poor Families (Families)	13.120

Catatan/Note: ...

Sumber/Source: Dinas Sosial Kabupaten Bengkulu Tengah/Regional Office of Social Affairs of Bengkulu Tengah Regency

4.4 KEMISKINAN POVERTY

Tabel 4.4.1 **Garis Kemiskinan, Jumlah, dan Persentase Penduduk Miskin di Kabupaten Bengkulu Tengah, 2011–2022**
Table 4.4.1 **Poverty Line, Number, and Percentage of Poor People in Bengkulu Tengah Regency, 2011–2022**

Tahun Year	Garis Kemiskinan (rupiah/kapita/bulan) Poverty Line (rupiah/capita/month)	Jumlah Penduduk Miskin (ribu) Number of Poor People (thousand)	Persentase Penduduk Miskin Percentage of Poor People
(1)	(2)	(3)	(4)
2011	255 424	6,50	6,49
2012	270 661	6,70	6,52
2013	286 493	7,60	7,24
2014	297 163	8,75	8,22
2015	308 010	8,93	8,33
2016	342 162	9,50	8,71
2017	366 034	9,32	8,41
2018	389 821	9,24	8,20
2019	406 137	10,06	8,80
2020	431 688	10,79	9,30
2021	447 435	11,12	9,68
2022	512 084	11,33	9,76

Sumber/Source: BPS, Survei Sosial Ekonomi Nasional (Susenas)/BPS-Statistics Indonesia, National Socio Economic Survey

Tabel
Table 4.4.2**Indeks Kedalaman Kemiskinan dan Indeks Keparahan Kemiskinan di Kabupaten Bengkulu Tengah, 2011–2022**
Poverty Gap Index and Poverty Severity Index in Bengkulu Tengah Regency, 2011–2022

Tahun Year	Indeks Kedalaman Kemiskinan Poverty Gap Index	Indeks Keparahan Kemiskinan Poverty Severity Index
(1)	(2)	(3)
2011	0,67	0,16
2012	0,64	0,14
2013	0,74	0,14
2014	1,23	0,25
2015	1,25	0,27
2016	0,75	0,09
2017	1,42	0,34
2018	1,41	0,39
2019	1,29	0,24
2020	1,25	0,25
2021	1,19	0,23
2022	1,69	0,39

Sumber/Source: BPS, Survei Sosial Ekonomi Nasional Maret/BPS-Statistics Indonesia, March National Socioeconomic Survey

4.5 KRIMINALITAS CRIME

Tabel 4.5.1 **Jumlah Tindak Pidana Menurut Bulan di Kabupaten Bengkulu Tengah, 2022**
Table **Number of Reported Criminal Cases by Month in Bengkulu Tengah Regency, 2022**

Bulan Month	Jumlah Tindak Pidana Number of Criminal Cases	Jumlah Laka-lantas Number of Criminal	Jumlah Kasus Narkotika Number of Drug Cases
(1)	(2)	(3)	(4)
Januari/January	9	8	2
Februari/February	13	6	2
Maret/March	9	10	3
April/April	4	7	2
Mei/May	2	7	1
Juni/June	7	11	3
Juli/July	7	8	2
Agustus/August	11	9	0
September/September	12	6	3
Oktober/October	10	5	3
November/November	6	5	0
Desember/December	8	6	0
Bengkulu Tengah	98	88	21

Sumber/Source: Polisi Resor Kabupaten Bengkulu Tengah/The Resor Police Office of Bengkulu Tengah Regency

Tabel 4.5.2 **Data Kriminalitas yang Menonjol di Wilayah Hukum Polisi Resort Bengkulu Tengah Menurut Bulan, 2022**
Table **Criminality Data that Stands Out in the Legal Area of Bengkulu Tengah Resort Police by Month, 2022**

Bulan Month	Pencurian Kendaraan Bermotor Motor Vehicle Theft	Pencurian dengan Kekerasan Violent Theft	Pencurian dengan Pemberatan Theft by Weighting
(1)	(2)	(3)	(4)
Januari/January	1	-	3
Februari/February	-	-	3
Maret/March	-	-	1
April/April	2	-	1
Mei/May	1	-	2
Juni/June	-	-	1
Juli/July	-	-	-
Agustus/August	-	-	2
September/September	-	-	3
Oktober/October	1	-	1
November/November	2	-	-
Desember/December	1	1	1
Bengkulu Tengah	8	1	18

Sumber/Source: Polisi Resor Kabupaten Bengkulu Tengah/The Resor Police Office of Bengkulu Tengah Regency

Tahukah Kamu ?

Kelapa sawit merupakan komoditas perkebunan terluas di Kabupaten Bengkulu Tengah

Oil palm is a plantation commodity widest in Bengkulu Tengah Regency



PENJELASAN TEKNIS

TECHNICAL NOTES

- | | |
|---|---|
| <p>1. Lahan sawah adalah lahan pertanian yang berpetak-petak dan dibatasi oleh pematang (galangan), saluran untuk menahan/ menyalurkan air, yang biasanya ditanami padi sawah tanpa memandang dari mana diperoleh atau status lahan tersebut. Lahan yang dimaksud termasuk lahan yang terdaftar di Pajak Bumi Bangunan, luran Pembangunan Daerah, lahan bengkok, lahan serobotan, lahan rawa yang ditanami padi dan lahan bekas tanaman tahunan yang telah dijadikan sawah, baik yang ditanami padi, palawija atau tanaman semusim lainnya.</p> | <p>1. <i>Wetland is agricultural land that separated by small dykes to resist water, where the main crop is usually wetland paddy without considering where it is got from or the status of the land. It includes the land that is registered at land income tax office, regional development contribution, 'bengkok' land, illegal ownership, swamps for rice cultivation, and annual crop land mark that has been used as rice field, which are both planted with paddy, secondary crops or the other seasonal crops.</i></p> |
| <p>2. Tegal/Kebun adalah lahan pertanian bukan sawah (lahan kering) yang ditanami tanaman semusim atau tahunan dan terpisah dengan halaman sekitar rumah serta penggunaannya tidak berpindah-pindah.</p> | <p>2. <i>Dry field/Garden is an dryland (unirrigated land) which is planted with seasonal or annual crops and separately from the yard around the house without shifting.</i></p> |
| <p>3. Ladang/Huma adalah lahan pertanian bukan sawah (lahan kering) yang biasanya ditanami tanaman semusim dan penggunaannya hanya semusim atau dua musim, kemudian akan ditinggalkan bila sudah tidak subur lagi (berpindah-pindah). Kemungkinan lahan ini beberapa tahun kemudian akan dikerjakan kembali jika sudah subur.</p> | <p>3. <i>Unirrigated agricultural field/ Shifting cultivation land is dryland (unirrigated land) that usually is cultivated for seasonal crops and utilized only for one or two seasons, then it will be left when it is not fertile (shifting). Maybe, this land will be used again in a few years if it has been fertile.</i></p> |

4. Lahan yang sementara tidak diusahakan adalah lahan yang biasanya diusahakan tetapi untuk sementara (lebih dari 1 (satu) tahun tetapi kurang dari atau sama dengan 2 (dua) tahun) tidak diusahakan, termasuk lahan sawah yang tidak diusahakan selama lebih dari 2 (dua) tahun.
 5. Data pokok tanaman pangan yang dikumpulkan adalah luas panen dan produktivitas (hasil per hektar). Produksi tanaman pangan merupakan hasil perkalian antara luas panen dengan produktivitas.
 6. Data produksi padi dan palawija yang disajikan adalah dalam kualitas: gabah kering giling (padi), pipilan kering (jagung), biji kering (kedelai dan kacang tanah), dan umbi basah (ubi kayu dan ubi jalar).
 7. Tanaman sayuran dan buah-buahan semusim. Tanaman sayuran semusim adalah tanaman sumber vitamin, garam mineral dan lain-lain yang dikonsumsi dari bagian tanaman yang berupa daun, bunga, buah, dan umbinya, yang berumur kurang dari satu tahun. Tanaman buah-buahan semusim adalah tanaman sumber vitamin, garam mineral, dan lain-lain yang dikonsumsi dari bagian tanaman yang berupa buah, berumur kurang dari satu tahun, tidak
4. *Temporarily unused land is land that is regularly used but temporarily (more than a year but less or equal than two years) is unused, it includes wetland that is not cultivated more than two years.*
 5. *The main food crops data collected consists of harvested area and productivity (yield per hectare). Food crops production is generated by harvested area multiplied by productivity.*
 6. *Production of paddy and secondary crops data are presented in the form of: dry unhusked rice (paddy), dry loose maize (maize), dry shells crops (soybeans and peanuts), and fresh roots (cassava and sweet potatoes).*
 7. *Seasonal vegetable and fruit plants. Seasonal vegetable plants are plants which are the sources of vitamin, mineral salt, etc, consumed from the part of the plant in the form of leaf, flower, fruit, and root with the age of less than one year. Seasonal fruit plants are plants which are the sources of vitamin, mineral salt, etc, consumed from the part of the plant in the form of fruits. These plants are creeps with the age of less than one year.*

berbentuk pohon/rumpun tetapi menjalar dan berbatang lunak.

8. Tanaman buah-buahan dan sayuran tahunan. Tanaman buah-buahan tahunan adalah tanaman sumber vitamin, garam mineral, dan lain-lain yang dikonsumsi dari bagian tanaman yang berupa buah dan merupakan tanaman tahunan. Tanaman sayuran tahunan adalah tanaman sumber vitamin, garam mineral, dan lain-lain yang dikonsumsi dari bagian tanaman yang berupa daun dan atau buah yang berumur lebih dari satu tahun.
 9. Luas panen tanaman hortikultura adalah luas tanaman sayuran, buah-buahan, biofarmaka, dan tanaman hias yang diambil hasilnya/dipanen pada periode pelaporan.
 10. Luas panen untuk tanaman sayuran adalah luas tanaman yang dipanen sekaligus/habis/dibongkar dan luas tanaman yang dipanen berkali-kali (lebih dari satu kali)/belum habis. Tanaman yang dipanen sekaligus/habis/dibongkar adalah tanaman yang sehabis panen langsung dibongkar/dicabut, terdiri dari bawang merah, bawang putih, bawang daun, kentang, kol/kubis, kembang kol, petsai/sawi, wortel, lobak, dan kacang merah.
8. *Annual fruit and vegetable plants. Annual fruit plants are plants which are the sources of vitamin, contained mineral salt, etc, consumed from the part of plant in the form of fruit and more than one year of age. Annual vegetable plants are plants which are the sources of vitamin, contained mineral salt, etc, consumed from the part of the plant in the form of vegetable and more than one year of age.*
 9. *Harvested area of horticulture is area which vegetable, fruit, medicinal and ornamental plant of crop harvested during the period of report.*
 10. *Harvested area of vegetables is area of entirely plant harvested/demolished and plant harvested several times/undemolished. Entirely plants harvested/demolished are plants usually harvested once and demolished to be substituted by other plants, consisting of: shallots, garlic, leeks, potato, cabbage, cauli flower, mustard green, carrots, chinese radish, and red kidney beans. Plants harvested several times/undemolished are plants usually*

Tanaman yang dipanen berkali-kali (lebih dari satu kali)/belum habis adalah tanaman yang pemanenannya lebih dari satu kali dan biasanya dibongkar apabila panen terakhir sudah tidak memadai lagi, terdiri dari: kacang panjang, cabe besar, cabe rawit, jamur, tomat, terung, buncis, ketimun, labu siam, kangkung, bayam, melon, semangka, dan blewah.

harvested more than once and demolished in the case that the last harvest was economically not profitable. They consist of : yard long beans, chili, small chili, mushroom, tomatoes, egg plant, frech beans, cucumber, pumpkin/chajota, swamp cabbage, spinach, melon, watermelon, and blewah.

11. Produksi hortikultura adalah hasil menurut bentuk produk dari setiap tanaman sayuran, buah-buahan, biofarmaka dan tanaman hias yang diambil berdasarkan luas yang dipanen/ tanaman yang menghasilkan pada bulan/triwulan laporan.

11. Horticulture production is the standard production quantity form of vegetable, fruit, medicinal and ornamental plant based on harvested area/the number of production plants reported monthly/quarterly.

12. Kawasan hutan adalah wilayah tertentu yang berupa hutan, yang ditunjuk dan atau ditetapkan oleh pemerintah untuk dipertahankan keberadaannya sebagai hutan tetap. Hal ini untuk menjamin kepastian hukum mengenai status kawasan hutan, letak batas dan luas suatu wilayah tertentu yang sudah ditunjuk menjadi kawasan hutan tetap.

12. Forest area is a specific territory of forest ecosystem determined and or decided by the government as a permanent forest. Such decision is important to maintain the size of forest area and to ensure its legitimation and boundary demarcation of permanent forest.

13. Penunjukan kawasan hutan mencakup pula kawasan perairan yang menjadi bagian dari Kawasan Suaka Alam (KSA) dan Kawasan Pelestarian Alam (KPA).

13. The designation of forest area in some cases also cover inland water, coastal and marine ecosystem that may become part of Sanctuary Reserve Area (KSA) and Nature Conservation Area (KPA).

14. Kawasan Suaka Alam (KSA) adalah kawasan dengan ciri khas tertentu, baik di darat maupun di perairan yang mempunyai fungsi pokok sebagai kawasan pengawetan keanekaragaman tumbuhan dan satwa serta ekosistemnya, yang juga berfungsi sebagai wilayah sistem penyangga kehidupan.
15. Kawasan Pelestarian Alam (KPA) adalah kawasan dengan ciri khas tertentu, baik di darat maupun di perairan yang mempunyai fungsi pokok perlindungan sistem penyangga kehidupan, pengawetan keanekaragaman jenis tumbuhan dan satwa, serta pemanfaatan secara lestari sumber daya alam hayati dan ekosistemnya.
16. Berdasarkan Undang-Undang No. 41 Tahun 1999 tentang Kehutanan, kawasan hutan dibagi ke dalam kelompok Hutan Konservasi, Hutan Lindung, dan Hutan Produksi.
17. Hutan Konservasi adalah kawasan hutan dengan ciri khas tertentu, yang mempunyai fungsi pokok pengawetan keanekaragaman tumbuhan dan satwa serta ekosistemnya.
18. Hutan Lindung adalah kawasan hutan yang mempunyai fungsi pokok sebagai perlindungan sistem penyangga kehidupan
14. *A Sanctuary Reserve Area is a specific terrestrial or aquatic area having specific criteria for preserving biodiversity plant and animal as well as ecosystem, which also serve as life support system.*
15. *A Nature Conservation area is a specific terrestrial or aquatic area whose main function is to serve life support system and preserve diversity of plant and animal species, as well as to provide a sustainable utilization of living resources and their ecosystems.*
16. *In accordance to the Act on Forestry No. 41/1999, forest area is categorized as Conservation Forest, Protection Forest and Production Forest.*
17. *Conservation Forest is a forest area having specific characteristic established for the purposes of conservation of animal and plant species as well as their ecosystem.*
18. *Protection Forest is a forest area designated to serve life support system, maintain hydrological system, prevent of flood, erosion*

untuk mengatur tata air, mencegah banjir, mengendalikan erosi, mencegah intrusi air laut, dan memelihara kesuburan tanah.

control, seawater intrusion, and maintain soil fertility.

19. Hutan Produksi adalah kawasan hutan yang mempunyai fungsi pokok memproduksi hasil hutan. Hutan produksi terdiri dari Hutan Produksi Tetap (HP), Hutan Produksi Terbatas (HPT), dan Hutan Produksi yang dapat dikonversi.
19. *Production Forest is a forest area designated mainly to promote sustainable forest production. Production forest is classified as permanent production forest, limited production forest, and convertible production forest.*
20. Hutan Konservasi terdiri dari: Kawasan suaka alam berupa Cagar Alam (CA) dan Suaka Margasatwa (SM); kawasan pelestarian alam berupa Taman Nasional (TN), Taman Hutan Raya (THR), dan Taman Wisata Alam (TWA); Taman Buru (TB). Taman Buru adalah kawasan hutan yang ditetapkan sebagai tempat wisata berburu.
20. *Conservation Forest is divided into: Sanctuary Reserve area consists of Strict Nature Reserve and Wildlife Sanctuary. Nature conservation area consists of National Park (TN), Grand Forest Park (THR), and Nature Recreation Park (TWA); Game Hunting Park (TB). Game Hunting Park is forest area devoted for game hunting recreation.*
21. Pemanfaatan hasil hutan kayu adalah segala bentuk usaha yang memanfaatkan dan mengusahakan hasil hutan kayu dengan tidak merusak lingkungan dan tidak mengurangi fungsi pokok hutan. Kegiatan ini hanya dapat dilaksanakan pada areal hutan yang memiliki potensi untuk dilakukan kegiatan pemanfaatan hasil hutan kayu dan dapat dilaksanakan setelah diperoleh izin usaha.
21. *Commercial utilization of timber as forest product is activities to utilize timber without destructing the environment and undermining the main functions of the forest area. Those activities could only be executed in forest area with high commercial timber value with license.*
22. Izin Usaha Pemanfaatan Hasil Hutan Kayu (IUPHHK) adalah izin yang diberikan kepada pemegang izin untuk melakukan kegiatan pemanfaatan hasil hutan kayu di kawasan hutan produksi yang dapat dikonversi.
22. *The license to commercially utilize*

Hutan Kayu (IUPHHK) pada hutan alam adalah izin untuk memanfaatkan hutan produksi yang kegiatannya terdiri dari pemanenan atau penebangan, penanaman, pemeliharaan, pengamanan, pengolahan, dan pemasaran hasil hutan kayu. IUPHHK dapat diberikan kepada perorangan, koperasi, badan usaha swasta, dan BUMN/BUMD.

timber in natural forest is license to utilize production forest for which the activities consist of harvesting or felling, planting, tending, protecting, processing, and marketing. The license could be granted to individuals, cooperatives, private companies, stateowned enterprises/local government owned enterprises.

23. Produksi hasil hutan utama yang dihasilkan dari hutan adalah kayu bulat. Produksi kayu bulat ini dihasilkan dari hutan alam melalui kegiatan perusahaan Hak Pengusahaan Hutan (HPH/IUPHHK), kegiatan ijin pemanfaatan kayu (IPK) dalam rangka pembukaan wilayah hutan, pembangunan Hutan Tanaman Industri (HTI), serta kegiatan hutan rakyat.

23. *The main product of commercial forest operation is log. The log is harvested from various sources such as natural forest granted to concessionaires (IUPHHK/HPH), land clearing activities (IPK), industrial forest plantation (HTI) and community forest.*

24. Kayu Gergajian merupakan kayu hasil konversi kayu bulat dengan menggunakan mesin gergaji, mempunyai bentuk yang teratur dengan sisi-sisi sejajar dan sudut-sudutnya siku dengan ketebalan tidak lebih dari 6 cm dan kadar air tidak lebih dari 18 persen. Kayu gergajian yang diolah langsung dari kayu bulat, wajib didukung dengan dokumen yang sah.

24. *Sawn Timber Constitutes a sawmill product derived from logs as raw material. The product is characterized with regular forms having parallel sides at right angle to each other, thickness not more than 6 cm and moisture content not to exceed 18 percent. Sawn timber produced directly from logs must be certified by a legal document.*

25. Kayu lapis adalah panelkayu yang tersusun dari lapisan veneer di bagian luarnya, sedangkan

25. *Plywood is wood panel consisting of layers pressed together in between veneers; the core may*

di bagian intinya (*core*) bisa berupa veneer atau material lain, diikat dengan lem kemudian di-press (ditekan) sedemikian rupa sehingga menjadi panel yang kuat. Termasuk dalam artian ini adalah kayu lapis yang dilapisi lagi dengan material lain.

be veneer or some other material, bound together with glue and pressed tightly together to make a strong panel. Included to this definition is plywood covered with other materials.

26. Data populasi ternak dan pemotongan ternak bersumber dari Dinas Pertanian dan Peternakan Kabupaten Bengkulu Tengah.
26. *Data of domestic livestock population are obtain from Regional Office of Agriculture and Livestock Service of Bengkulu Tengah Regency.*
27. Data statistik perikanan merupakan data sekunder yang bersumber dari Dinas Ketahanan Pangan dan Perikanan Kabupaten Bengkulu Tengah. Statistik perikanan dibedakan atas data Perikanan Tangkap dan Perikanan Budidaya. Perikanan Tangkap diklasifikasikan atas penangkapan ikan di laut dan penangkapan ikan di perairan umum.
27. *Fishery Statistics are secondary data obtained from Regional Office of Food Security and Fisheries of Bengkulu Tengah Regency. Fishery statistics are categorized into capture fisheries and aquaculture. Capture fisheries are further classified into marine capture fisheries and inland open water capture fisheries.*
28. Rumah Tangga Perikanan Tangkap adalah rumah tangga yang melakukan kegiatan penangkapan ikan/binatang air lainnya/tanaman air dengan tujuan sebagian/ seluruh hasilnya untuk dijual.
28. *A capture fishery household is a household conducting activities in catching fishes/ other aquatic animals/aquatic plants, for which the products are wholly or partly to be sold.*
29. Rumah Tangga Perikanan Budidaya adalah rumah tangga yang melakukan kegiatan budidaya ikan/binatang air
29. *An aquaculture fishery household is a household conducting activities in culturing fishes/other aquatic animals/aquatic plants, for which*

lainnya/tanaman air dengan tujuan sebagian/seluruh hasilnya untuk dijual.

the products are wholly or partly to be sold.

<https://bengkulutengahkab.bps.go.id>

ULASAN

Hortikultura

Kabupaten Bengkulu Tengah mempunyai keragaman produksi tanaman hortikultura seperti sayuran dan buah-buahan. Pada tahun 2021, terdapat 26 komoditi tanaman sayuran dan buah-buahan. Total luas panen tanaman sayuran dan buah-buahan mencapai 750 hektar dengan produksi sebesar 4.308 kuintal. Selain sayuran dan buah-buahan, juga terdapat tanaman hias dan tanaman biofarmaka. Jenis tanaman hias yang ada antara lain mawar, melati, palem, dan pisang-pisangan. Sedangkan jenis tanaman biofarmaka yang paling banyak menghasilkan antara lain jahe, kencur, kunyit, dan laos/lengkuas.

Perkebunan

Dukungan luas wilayah dan kondisi lahan di Kabupaten Bengkulu Tengah terhadap komoditas tanaman perkebunan menjadikan wilayah ini banyak yang dimanfaatkan sebagai lahan perkebunan. Selain dikelola oleh perusahaan pemerintah (Perkebunan Nusantara), terdapat juga perkebunan yang dimiliki dan dikelola rakyat. Komoditi yang dihasilkan antara lain kelapa sawit, karet, kopi, dan lain-lain. Data perkebunan rakyat yang ditampilkan pada publikasi ini adalah data tahun 2021 yang bersumber dari Dinas Pertanian Kabupaten Bengkulu Tengah. Pada tahun 2021, kelapa sawit, karet, dan kopi robusta merupakan

DESCRIPTION

Horticulture

Bengkulu Tengah Regency also has a diversity of horticultural crop production such as vegetables and fruits. In 2020, there are 26 vegetable and fruit commodities. The total harvested area of vegetable and fruit is 750 hectares with production of 4.308 qwintal. Besides vegetables and fruits, there are also ornamental plants and biopharmaca plants. The types of ornamental plants include roses, jasmine, palm, and heliconia. While the types of biopharmaca plants that produce the most include ginger, east indian galangal, turmeric, and galanga.

Estate Crops

The supports from the area and condition of the land in Bengkulu Tengah Regency on plantation crops commodity make this area used very much as plantation land. Besides plantations managed by government company (Perkebunan Nusantara), there are also ones owned and managed by people. Commodities produced are palm oil, rubber, coffee, etc. People plantation data displayed on this publication is still a temporary data source from Regional Office of Agriculture of Bengkulu Tengah Regency. In 2021, palm oil, rubber, and robusta coffee are the leading commodities with production of 621,194 tons, 14,929 tons, and 1,66 tons

komoditas unggulan dengan produksi masing-masing 621.194 ton, 14.929 ton, dan 1.66 ton.

Peternakan

Hewan ternak dibagi dalam dua kelompok yaitu ternak besar dan ternak kecil serta unggas. Hewan yang masuk kategori ternak besar adalah sapi potong dan kerbau. Sedangkan hewan yang masuk kategori ternak kecil dan unggas adalah kambing, domba, babi, kelinci, ayam kampung, ayam petelur, ayam pedaging, itik, entok, angsa, dan puyuh. Secara umum, populasi ternak besar mengalami peningkatan jika dibandingkan dengan tahun sebelumnya. Tahun 2021 populasi sapi potong sebanyak 13.029 ekor dan kerbau sebanyak 6.143. Sedangkan populasi ternak kecil dan unggas masing-masing adalah 16.152 ekor dan 326.256 ekor.

Perikanan

Pada tahun 2021, produksi perikanan budidaya sebesar 654,8 ton dengan nilai 19.585,6 juta rupiah. Luas area produksi perikanan budidaya sebesar 800,5 hektar.

Kehutanan

Pada tahun 2021 total luas kawasan hutan di Kabupaten Bengkulu Tengah sebesar 27.330,83 hektar, yang terdiri atas: kawasan suaka alam 4.957,87 hektar, hutan lindung 18.428,00 hektar, hutan produksi terbatas 2.927,23 hektar, dan hutan produksi tetap

respectively.

Livestock

Livestock are divided into two groups, namely large livestock and small livestock and poultry. Animals that are categorized as large livestock are beef cattles and buffaloes. While animals that are categorized as small livestock and poultry are goats, sheep, pigs, rabbit, native chickens, layers, broilers, ducks, muscovy ducks, geese, and quails. In general, the population of large livestock has increased compared to the previous year. In 2021 the population of beef cattles is 13,029 and buffaloes is 6,143 respectively. While the population of small livestock and poultry were 16,152 and 326,256, respectively.

Fishery

In 2021, production from aquaculture is 654.8 tons with a value of 19,585.6 million rupiahs. Which the harvested area of aquaculture is 800.5 hectare.

Forestry

Pada tahun 2021 total luas kawasan hutan di Bengkulu Tengah Regency sebesar 27.330,83 hectare, yang terdiri atas: sanctuary reserve area 4.957,87 hectare, protection forest 18.428,00 hectare, limited production forest 2.927,23 hectare, and permanent

1.017,73 hektar.

production forest 1.017,73 hectare.

<https://bengkulutengahkab.bps.go.id>

5.1 HORTIKULTURA
HORTICULTURE

Tabel 5.1.1 Luas Panen Tanaman Sayuran Menurut Kecamatan dan Jenis Tanaman di Kabupaten Bengkulu Tengah, 2021 dan 2022
Harvested Area of Vegetables by Subdistrict and Kind of Plant in Bengkulu Tengah Regency, 2021 and 2022

Kecamatan Subdistrict	Bawang Daun/Scallion (ha/ha)		Bawang Merah/Shallots (ha/ha)	
	2021	2022	2021	2022
(1)	(2)	(3)	(4)	(5)
Talang Empat	-	-	-	-
Semidang Lagan	-	-	-	-
Karang Tinggi	1	0	-	-
Taba Penanjung	-	-	-	-
Merigi Kelindang	-	-	-	-
Pagar Jati	2	3	-	-
Merigi Sakti	-	-	-	-
Pondok Kelapa	-	-	-	-
Pondok Kubang	1	0	-	-
Pematang Tiga	-	-	-	-
Bang Haji	0	0	-	-
Bengkulu Tengah	4	4	-	-

Lanjutan Tabel/*Continued Table 5.1.1*

Kecamatan <i>Subdistrict</i>	Bawang Putih/ <i>Garlic</i> (ha/ha)		Bayam/ <i>Spinach</i> (ha/ha)	
	2021	2022	2021	2022
(1)	(6)	(7)	(8)	(9)
Talang Empat	-	-	211	166
Semidang Lagan	-	-	-	11
Karang Tinggi	-	-	-	-
Taba Penanjung	-	-	-	-
Merigi Kelindang	-	-	-	-
Pagar Jati	-	-	-	-
Merigi Sakti	-	-	-	-
Pondok Kelapa	-	-	9	8
Pondok Kubang	-	-	3	0
Pematang Tiga	-	-	-	-
Bang Haji	-	-	-	-
Bengkulu Tengah	-	-	223	185

Lanjutan Tabel/*Continued Table 5.1.1*

Kecamatan Subdistrict	Blewah/Blewah (ha/ha)		Buncis/String Bean (ha/ha)	
	2021	2022	2021	2022
(1)	(10)	(11)	(12)	(13)
Talang Empa	-	-	-	-
Semidang Lagan	-	-	-	-
Karang Tinggi	-	-	-	-
Taba Penanjung	-	-	-	-
Merigi Kelindang	-	-	-	-
Pagar Jati	-	-	-	-
Merigi Sakti	-	-	-	-
Pondok Kelapa	-	-	-	-
Pondok Kubang	-	-	-	-
Pematang Tiga	-	-	-	-
Bang Haji	-	-	-	-
Bengkulu Tengah	-	-	-	-

Lanjutan Tabel/*Continued Table 5.1.1*

Kecamatan <i>Subdistrict</i>	Cabai Besar/ <i>Chili/Big Chili</i> (ha/ha)		Cabai Rawit/ <i>Chili/Cayenne Pepper</i> (ha/ha)	
	2021	2022	2021	2022
(1)	(14)	(15)	(16)	(17)
Talang Empat	2	-	2	4
Semidang Lagan	-	-	-	1
Karang Tinggi	0	1	0	1
Taba Penanjung	2	1	2	1
Merigi Kelindang	1	-	1	1
Pagar Jati	3	-	3	4
Merigi Sakti	3	-	3	3
Pondok Kelapa	5	5	5	3
Pondok Kubang	4	-	4	1
Pematang Tiga	7	8	7	2
Bang Haji	1	-	1	-
Bengkulu Tengah	28	13	28	21

Lanjutan Tabel/*Continued Table 5.1.1*

Kecamatan Subdistrict	Jamur Merah/ Straw Mushrooms (m ² /m ²)		Jamur Lainnya (m ² /m ²)	
	2021	2022	2021	2022
(1)	(18)	(19)	(20)	(21)
Talang Empat	102	-	-	-
Semidang Lagan	-	-	-	-
Karang Tinggi	-	-	-	-
Taba Penanjung	-	-	-	-
Merigi Kelindang	-	-	-	-
Pagar Jati	-	-	-	-
Merigi Sakti	-	-	-	-
Pondok Kelapa	-	-	-	-
Pondok Kubang	0	-	-	-
Pematang Tiga	-	-	-	-
Bang Haji	-	-	-	-
Bengkulu Tengah	102	-	-	-

Lanjutan Tabel/*Continued Table 5.1.1*

Kecamatan Subdistrict	Kacang Panjang/Long Beans (ha/ha)		Kangkung/Water Spinach (ha/ha)	
	2021	2022	2021	2022
(1)	(22)	(23)	(24)	(25)
Talang Empat	15	19	208	160
Semidang Lagan	-	9	-	11
Karang Tinggi	1	0	-	-
Taba Penanjung	0	1	0	-
Merigi Kelindang	-	-	0	-
Pagar Jati	3	-	-	-
Merigi Sakti	2	3	1	1
Pondok Kelapa	9	5	13	3
Pondok Kubang	5	1	1	0
Pematang Tiga	7	4	2	2
Bang Haji	2	0	-	-
Bengkulu Tengah	44	41	226	177

Lanjutan Tabel/*Continued Table 5.1.1*

Kecamatan <i>Subdistrict</i>	Kembang Kol/ <i>Cauliflower</i> (ha/ha)		Kentang/ <i>Potato</i> (ha/ha)	
	2021	2022	2021	2022
(1)	(26)	(27)	(28)	(29)
Talang Empat	-	-	-	-
Semidang Lagan	-	-	-	-
Karang Tinggi	-	-	-	-
Taba Penanjung	-	-	-	-
Merigi Kelindang	-	-	-	-
Pagar Jati	-	-	-	-
Merigi Sakti	-	-	-	-
Pondok Kelapa	-	-	-	-
Pondok Kubang	-	-	-	-
Pematang Tiga	-	-	-	-
Bang Haji	-	-	-	-
Bengkulu Tengah	-	-	-	-

Lanjutan Tabel/*Continued Table 5.1.1*

Kecamatan Subdistrict	Ketimun/Cucumber (ha/ha)		Kubis/Cabbage (ha/ha)	
	2021	2022	2021	2022
(1)	(30)	(31)	(32)	(33)
Talang Empat	5	-	-	-
Semidang Lagan	-	-	-	-
Karang Tinggi	-	-	-	-
Taba Penanjung	0	-	-	-
Merigi Kelindang	0	-	-	-
Pagar Jati	-	-	-	-
Merigi Sakti	-	-	-	-
Pondok Kelapa	7	4	-	-
Pondok Kubang	2	-	-	-
Pematang Tiga	6	1	-	-
Bang Haji	-	-	-	-
Bengkulu Tengah	20	5	-	-

Lanjutan Tabel/*Continued Table 5.1.1*

Kecamatan <i>Subdistrict</i>	Labu Siam/ <i>Chayote</i> (ha/ha)		Lobak/ <i>Radish</i> (ha/ha)	
	2021	2022	2021	2022
(1)	(34)	(35)	(36)	(37)
Talang Empat	-	-	-	-
Semidang Lagan	-	-	-	-
Karang Tinggi	-	-	-	-
Taba Penanjung	-	-	-	-
Merigi Kelindang	-	-	-	-
Pagar Jati	-	-	-	-
Merigi Sakti	-	-	-	-
Pondok Kelapa	-	-	-	5
Pondok Kubang	2	-	-	2
Pematang Tiga	-	-	-	-
Bang Haji	-	-	-	-
Bengkulu Tengah	2	-	-	7

Lanjutan Tabel/*Continued Table* 5.1.1

Kecamatan <i>Subdistrict</i>	Melon/Melon (ha/ha)		Paprika/Bell Pepper (ha/ha)	
	2021	2022	2021	2022
(1)	(38)	(39)	(40)	(41)
Talang Empat	-	-	-	-
Semidang Lagan	-	-	-	-
Karang Tinggi	-	-	-	-
Taba Penanjung	-	-	-	-
Merigi Kelindang	-	-	-	-
Pagar Jati	-	-	-	-
Merigi Sakti	-	-	-	-
Pondok Kelapa	5	3	-	-
Pondok Kubang	2	-	-	-
Pematang Tiga	-	-	-	-
Bang Haji	-	-	-	-
Bengkulu Tengah	7	3	-	-

Lanjutan Tabel/*Continued Table 5.1.1*

Kecamatan Subdistrict	Petsai/Sawi/Chinese Cabbage/Mustard Green (ha/ha)		Semangka/Water Melon (ha/ha)	
	2021	2022	2021	2022
(1)	(42)	(43)	(44)	(45)
Talang Empat	-	-	1	6
Semidang Lagan	-	-	-	-
Karang Tinggi	-	-	-	-
Taba Penanjung	0	-	0	-
Merigi Kelindang	-	-	-	-
Pagar Jati	-	-	1	-
Merigi Sakti	-	-	-	-
Pondok Kelapa	1	1	1	3
Pondok Kubang	-	-	3	-
Pematang Tiga	-	-	2	1
Bang Haji	-	-	-	-
Bengkulu Tengah	1	1	8	9

Lanjutan Tabel/*Continued Table 5.1.1*

Kecamatan Subdistrict	Stoberi/Strawberry (ha/ha)		Terung/Eggplant (ha/ha)	
	2021	2022	2021	2022
(1)	(46)	(47)	(48)	(49)
Talang Empat	-	-	10	4
Semidang Lagan	-	-	-	5
Karang Tinggi	-	-	0	1
Taba Penanjung	-	-	1	-
Merigi Kelindang	-	-	0	1
Pagar Jati	-	-	1	4
Merigi Sakti	-	-	-	1
Pondok Kelapa	-	-	4	4
Pondok Kubang	-	-	6	1
Pematang Tiga	-	-	5	4
Bang Haji	-	-	1	1
Bengkulu Tengah	-	-	28	24

Lanjutan Tabel/*Continued Table 5.1.1*

Kecamatan Subdistrict	Tomat/Tomato (ha/ha)		Wortel/Carrot (ha/ha)	
	2021	2022	2021	2022
(1)	(50)	(51)	(52)	(53)
Talang Empat	3	1	-	-
Semidang Lagan	-	3	-	-
Karang Tinggi	0	-	-	-
Taba Penanjung	1	-	-	-
Merigi Kelindang	-	-	-	-
Pagar Jati	-	-	-	-
Merigi Sakti	-	-	-	-
Pondok Kelapa	1	-	-	-
Pondok Kubang	5	-	-	-
Pematang Tiga	2	1	-	-
Bang Haji	-	-	-	-
Bengkulu Tengah	11	5	-	-

Catatan/ Note : Cabai besar mencakup cabai keriting/ *includes curly chilies*

Jamur merupakan penjumlahan dari jamur lainnya, jamur merang, dan jamur tiram/ *mushrooms are the sum of other mushrooms, edible mushrooms, and oyster mushrooms*

Sumber/Source: BPS, Statistik Pertanian Hortikultura SPH/BPS-Statistics Indonesia, Agricultural Statistic for Horticulture SPH

Tabel
Table 5.1.2

Produksi Tanaman Sayuran Menurut Kecamatan dan Jenis Tanaman di Kabupaten Bengkulu Tengah (kuintal), 2021 dan 2022
Production of Vegetables by Subdistrict and Kind of Plant in Bengkulu Tengah Regency (quintal), 2021 dan 2022

Kecamatan Subdistrict	Bawang Daun/Scallion (kw/quai)		Bawang Merah/Shallots (kw/quai)	
	2021	2022	2021	2022
(1)	(2)	(3)	(4)	(5)
Talang Empat	-	-	-	-
Semidang Lagan	-	-	-	-
Karang Tinggi	3	0	-	-
Taba Penanjung	-	-	-	-
Merigi Kelindang	-	-	-	-
Pagar Jati	13	14	-	-
Merigi Sakti	-	-	-	-
Pondok Kelapa	-	-	-	-
Pondok Kubang	5	3	-	-
Pematang Tiga	-	-	-	-
Bang Haji	2	-	-	-
Bengkulu Tengah	23	17	-	-

Lanjutan Tabel/*Continued Table* 5.1.2

Kecamatan Subdistrict	Bawang Putih/Garlic (kw/qui)		Bayam/Spinach (kw/qui)	
	2021	2022	2021	2022
(1)	(6)	(7)	(8)	(9)
Talang Empat	-	-	794	687
Semidang Lagan	-	-	-	34
Karang Tinggi	-	-	-	-
Taba Penanjung	-	-	-	-
Merigi Kelindang	-	-	-	-
Pagar Jati	-	-	-	-
Merigi Sakti	-	-	-	-
Pondok Kelapa	-	-	78	58
Pondok Kubang	-	-	8	2
Pematang Tiga	-	-	-	-
Bang Haji	-	-	-	-
Bengkulu Tengah	-	-	880	781

Lanjutan Tabel/*Continued Table 5.1.2*

Kecamatan Subdistrict	Blewah/Blewah (kw/qui)		Buncis/String Bean (kw/qui)	
	2021	2022	2021	2022
(1)	(10)	(11)	(12)	(13)
Talang Empat	-	-	-	-
Semidang Lagan	-	-	-	-
Karang Tinggi	-	-	-	-
Taba Penanjung	-	-	-	-
Merigi Kelindang	-	-	-	-
Pagar Jati	-	-	-	-
Merigi Sakti	-	-	-	-
Pondok Kelapa	-	-	-	-
Pondok Kubang	-	-	-	-
Pematang Tiga	-	-	-	-
Bang Haji	-	-	-	-
Bengkulu Tengah	-	-	-	-

Lanjutan Tabel/*Continued Table 5.1.2*

Kecamatan <i>Subdistrict</i>	Cabai Besar/ <i>Chili/Big Chili</i> (kw/ <i>qui</i>)		Cabai Rawit/ <i>Chili/Cayenne Pepper</i> (kw/ <i>qui</i>)	
	2021	2022	2021	2022
(1)	(14)	(15)	(16)	(17)
Talang Empat	136	-	78	134
Semidang Lagan	-	-	-	2
Karang Tinggi	6	4	3	5
Taba Penanjung	14	3	13	10
Merigi Kelindang	6	-	12	12
Pagar Jati	22	-	20	34
Merigi Sakti	22	-	37	44
Pondok Kelapa	85	121	42	38
Pondok Kubang	6	-	32	7
Pematang Tiga	67	28	44	9
Bang Haji	9	-	9	-
Bengkulu Tengah	351	156	288	295

Lanjutan Tabel/*Continued Table 5.1.2*

Kecamatan Subdistrict	JamurMerang/ Strow Mushrooms (kg/kg)		Jamur Lainnya (kg/kg)	
	2021	2022	2021	2022
(1)	(18)	(19)	(20)	(21)
Talang Empat	102	-	-	-
Semidang Lagan	-	-	-	-
Karang Tinggi	-	-	-	-
Taba Penanjung	-	-	-	-
Merigi Kelindang	-	-	-	-
Pagar Jati	-	-	-	-
Merigi Sakti	-	-	-	-
Pondok Kelapa	-	-	-	-
Pondok Kubang	0	-	-	-
Pematang Tiga	-	-	-	-
Bang Haji	-	-	-	-

Lanjutan Tabel/*Continued Table 5.1.2*

Kecamatan Subdistrict	Kacang Panjang/Long Beans (kw/qui)		Kangkung/Water Spinach (kw/qui)	
	2021	2022	2021	2022
(1)	(22)	(23)	(24)	(25)
Talang Empat	236	113	818	776
Semidang Lagan	-	25	-	29
Karang Tinggi	4	2	-	-
Taba Penanjung	2	1	4	-
Merigi Kelindang	-	-	1	-
Pagar Jati	28	-	-	-
Merigi Sakti	18	10	7	4
Pondok Kelapa	116	74	56	26
Pondok Kubang	41	4	5	1
Pematang Tiga	27	10	7	3
Bang Haji	8	3	-	-
Bengkulu Tengah	480	242	897	838

Lanjutan Tabel/*Continued Table* 5.1.2

Kecamatan Subdistrict	Kembang Kol/ <i>Cauliflower</i> (kw/ <i>qui</i>)		Kentang/ <i>Potato</i> (kw/ <i>qui</i>)	
	2021	2022	2021	2022
(1)	(26)	(27)	(28)	(29)
Talang Empat	-	-	-	-
Semidang Lagan	-	-	-	-
Karang Tinggi	-	-	-	-
Taba Penanjung	-	-	-	-
Merigi Kelindang	-	-	-	-
Pagar Jati	-	-	-	-
Merigi Sakti	-	-	-	-
Pondok Kelapa	-	-	-	-
Pondok Kubang	-	-	-	-
Pematang Tiga	-	-	-	-
Bang Haji	-	-	-	-
Bengkulu Tengah	-	-	-	-

Lanjutan Tabel/*Continued Table 5.1.2*

Kecamatan Subdistrict	Ketimun/Cucumber (kw/qui)		Kubis/Cabbage (kw/qui)	
	2021	2022	2021	2022
(1)	(30)	(31)	(32)	(33)
Talang Empat	187	-	-	-
Semidang Lagan	-	-	-	-
Karang Tinggi	-	-	-	-
Taba Penanjung	2	-	-	-
Merigi Kelindang	2	-	-	-
Pagar Jati	-	-	-	-
Merigi Sakti	-	-	-	-
Pondok Kelapa	147	192	-	-
Pondok Kubang	7	-	-	-
Pematang Tiga	20	2	-	-
Bang Haji	-	-	-	-
Bengkulu Tengah	365	194	-	-

Lanjutan Tabel/*Continued Table 5.1.2*

Kecamatan <i>Subdistrict</i>	Labu Siam/ <i>Chayote</i> (kw/ <i>qui</i>)		Lobak/ <i>Radish</i> (kw/ <i>qui</i>)	
	2021	2022	2021	2022
(1)	(34)	(35)	(36)	(37)
Talang Empat	-	-	-	-
Semidang Lagan	-	-	-	-
Karang Tinggi	-	-	-	-
Taba Penanjung	-	-	-	-
Merigi Kelindang	-	-	-	-
Pagar Jati	-	-	-	-
Merigi Sakti	-	-	-	-
Pondok Kelapa	-	-	-	-
Pondok Kubang	6	-	-	-
Pematang Tiga	-	-	-	-
Bang Haji	-	-	-	-
Bengkulu Tengah	6	-	-	-

Lanjutan Tabel/*Continued Table 5.1.2*

Kecamatan <i>Subdistrict</i>	Melon/ <i>Melon</i> (<i>kw/qui</i>)		Paprika/ <i>Bell Pepper</i> (<i>kw/qui</i>)	
	2021	2022	2021	2022
(1)	(38)	(39)	(40)	(41)
Talang Empat	-	-	-	-
Semidang Lagan	-	-	-	-
Karang Tinggi	-	-	-	-
Taba Penanjung	-	-	-	-
Merigi Kelindang	-	-	-	-
Pagar Jati	-	-	-	-
Merigi Sakti	-	-	-	-
Pondok Kelapa	105	123	-	-
Pondok Kubang	11	-	-	-
Pematang Tiga	-	-	-	-
Bang Haji	-	-	-	-
Bengkulu Tengah	116	123	-	-

Lanjutan Tabel/*Continued Table 5.1.2*

Kecamatan Subdistrict	Petsai/Sawi/Chinese Cabbage/Mustard Green (kw/qui)		Semangka/Water Melon (kw/qui)	
	2021	2022	2021	2022
(1)	(42)	(43)	(44)	(45)
Talang Empat	-	-	2	18
Semidang Lagan	-	-	-	-
Karang Tinggi	-	-	-	-
Taba Penanjung	2	-	2	-
Merigi Kelindang	-	-	-	-
Pagar Jati	-	-	13	-
Merigi Sakti	-	-	-	-
Pondok Kelapa	6	6	23	142
Pondok Kubang	-	-	16	-
Pematang Tiga	-	-	4	1
Bang Haji	-	-	-	-
Bengkulu Tengah	8	6	60	161

Lanjutan Tabel/*Continued Table 5.1.2*

Kecamatan Subdistrict	Stoberi/ <i>Strawberry</i> (kw/ <i>qui</i>)		Terung/ <i>Eggplant</i> (kw/ <i>qui</i>)	
	2021	2022	2021	2022
(1)	(46)	(47)	(48)	(49)
Talang Empat	-	-	327	304
Semidang Lagan	-	-	-	38
Karang Tinggi	-	-	4	4
Taba Penanjung	-	-	11	-
Merigi Kelindang	-	-	2	10
Pagar Jati	-	-	13	18
Merigi Sakti	-	-	-	15
Pondok Kelapa	-	-	47	69
Pondok Kubang	-	-	55	7
Pematang Tiga	-	-	9	11
Bang Haji	-	-	8	2
Bengkulu Tengah	-	-	475	477

Lanjutan Tabel/*Continued Table 5.1.2*

Kecamatan <i>Subdistrict</i>	Tomat/ <i>Tomato</i> (kw/ <i>qui</i>)		Wortel/ <i>Carrot</i> (kw/ <i>qui</i>)	
	2021	2022	2021	2022
(1)	(50)	(51)	(52)	(53)
Talang Empat	87	14	-	-
Semidang Lagan	-	11	-	-
Karang Tinggi	3	-	-	-
Taba Penanjung	7	-	-	-
Merigi Kelindang	-	-	-	-
Pagar Jati	-	-	-	-
Merigi Sakti	-	-	-	-
Pondok Kelapa	2	-	-	-
Pondok Kubang	14	-	-	-
Pematang Tiga	4	1	-	-
Bang Haji	-	-	-	-
Bengkulu Tengah	117	26	-	-

Catatan/*Note*: Cabai besar termasuk cabai keriting/ *big chilies includes curly chilies*
 Jamur merupakan penjumlahan dari jamur lainnya, jamur merang, dan jamur tiram/ *mushrooms are sum of other mushroom, edible mushrooms, and oyster mushrooms*

Sumber/*Source*: BPS, Statistik Pertanian Hortikultura SPH/BPS-Statistics Indonesia, Agricultural Statistic for Horticulture SPH

Tabel
Table 5.1.3

Luas Panen Tanaman Sayuran dan Buah–Buahan Semusim Menurut Jenis Tanaman di Kabupaten Bengkulu Tengah, 2019–2021
Harvested Area of Seasonal Vegetables and Fruits by Kind of Plant in Bengkulu Tengah Regency, 2021–2022

Jenis Tanaman <i>Kind of Plants</i>	Satuan Unit	2020	2021	2022
(1)	(2)	(3)	(4)	(5)
1. Bawang Daun/ <i>Scallion</i>	ha/ha	6	4	4
2. Bawang Merah/ <i>Shallot</i>	ha/ha	-	-	-
3. Bawang Putih/ <i>Garlic</i>	ha/ha	-	-	-
4. Bayam/ <i>Spinach</i>	ha/ha	163	223	185
5. Blewah/ <i>Blewah</i>	ha/ha	-	-	-
6. Buncis/ <i>String Bean</i>	ha/ha	5	-	21
7. Cabai Besar <i>Chili/Big Chili</i>	ha/ha	100	46	41
8. Cabai Rawit <i>Chili/Cayenne Pepper</i>	ha/ha	60	28	177
9. Jamur/ <i>Mushrooms</i>	m ² /m ²	286	102	461
10. Kacang Merah/ <i>Red Beans</i>	ha/ha	3	-	-
11. Kacang Panjang/ <i>Long Beans</i>	ha/ha	105	44	41
12. Kangkung/ <i>Water Spinach</i>	ha/ha	179	226	177
13. Kembang Kol/ <i>Cauliflower</i>	ha/ha	-	-	-
14. Kentang/ <i>Potato</i>	ha/ha	-	-	-
15. Ketimun/ <i>Cucumber</i>	ha/ha	48	20	5

Lanjutan Tabel/*Continued Table 5.1.3*

Jenis Tanaman <i>Kind of Plants</i>	Satuan <i>Unit</i>	2020	2021	2022
(1)	(2)	(3)	(4)	(5)
16. Kubis/ <i>Cabbage</i>	ha/ha	-	-	-
17. Labu Siam/ <i>Chayote</i>	ha/ha	8	2	-
18. Lobak/ <i>Radish</i>	ha/ha	-	-	-
19. Melon/ <i>Melon</i>	ha/ha	26	7	3
20. Paprika/ <i>Bell Pepper</i>	ha/ha	-	-	-
21. Petsai//Sawi <i>Chinese Cabbage/ Mustard Green</i>	ha/ha	-	1	1
22. Semangka/ <i>Watermelon</i>	ha/ha	12	8	9
23. Stoberi/ <i>Strawberry</i>	ha/ha	-	-	-
24. Terung/ <i>Eggplant</i>	ha/ha	77	28	24
25. Tomat/ <i>Tomato</i>	ha/ha	31	11	5
26. Wortel/ <i>Wortel</i>	ha/ha	-	-	-

Catatan/*Note*: Cabai besar termasuk cabai keriting/ *big chilies includes curly chilies*
Jamur merupakan penjumlahan dari jamur lainnya, jamur merang, dan jamur tiram/ *mushrooms are sum of other mushroom, edible mushrooms, and oyster mushrooms*

Sumber/*Source*: BPS, Statistik Pertanian Hortikultura SPH/BPS-Statistics Indonesia, Agricultural Statistic for Horticulture SPH

Tabel
Table 5.1.4

**Produksi Tanaman Sayuran dan Buah–Buahan Semusim
Menurut Jenis Tanaman di Kabupaten Bengkulu Tengah,
2020–2022**
*Production of Seasonal Vegetables and Fruits by Kind of
Plant in Bengkulu Tengah Regency, 2020–2022*

Jenis Tanaman <i>Kind of Plants</i>	Satuan <i>Unit</i>	2020	2021	2022
(1)	(2)	(3)	(4)	(5)
1. Bawang Daun/ <i>Wlech Onion</i>	<i>kw/qui</i>	56	23	17
2. Bawang Merah/ <i>Shallot</i>	<i>kw/qui</i>	-	-	-
3. Bawang Putih/ <i>Garlic</i>	<i>kw/qui</i>	-	-	-
4. Bayam/ <i>Spinach</i>	<i>kw/qui</i>	797	880	781
5. Blewah/ <i>Blewah</i>	<i>kw/qui</i>	-	-	-
6. Buncis/ <i>String Bean</i>	<i>kw/qui</i>	10	-	-
7. Cabai Besar <i>Chili/Big Chili</i>	<i>kw/qui</i>	2 029	491	336
8. Cabai Rawit <i>Chili/Cayenne Pepper</i>	<i>kw/qui</i>	1 142	288	296
9. Jamur/ <i>Mushrooms</i>	<i>kw/qui</i>	579	102	429
10. Kacang Merah/ <i>Red Beans</i>	<i>kw/qui</i>	21	-	-
11. Kacang Panjang/ <i>Long Beans</i>	<i>kw/qui</i>	1 914	480	242
12. Kangkung/ <i>Water Spinach</i>	<i>kw/qui</i>	1 123	897	838
13. Kembang Kol/ <i>Cauliflower</i>	<i>kw/qui</i>	-	-	-
14. Kentang/ <i>Potato</i>	<i>kw/qui</i>	-	-	-
15. Ketimun/ <i>Cucumber</i>	<i>kw/qui</i>	3 649	365	194

Lanjutan Tabel/*Continued Table* 5.1.4

Jenis Tanaman <i>Kind of Plants</i>	Satuan <i>Unit</i>	2020	2021	2022
(1)	(2)	(3)	(4)	(5)
16. Kubis/ <i>Cabbage</i>	kw/ <i>qui</i>	-	-	-
17. Labu Siam/ <i>Chayote</i>	kw/ <i>qui</i>	53	6	-
18. Lobak/ <i>Radish</i>	kw/ <i>qui</i>	-	-	-
19. Melon/ <i>Melon</i>	kw/ <i>qui</i>	585	116	123
20. Paprika/ <i>Bell Pepper</i>	kw/ <i>qui</i>	-	-	-
21. Petsai/ <i>Sawi</i> <i>Chinese Cabbage/</i> <i>Mustard Green</i>	kw/ <i>qui</i>	-	8	6
22. Semangka/ <i>Watermelon</i>	kw/ <i>qui</i>	397	60	161
23. Stoberi/ <i>Strawberry</i>	kw/ <i>qui</i>	-	-	-
24. Terung/ <i>Eggplant</i>	kw/ <i>qui</i>	2 489	475	477
25. Tomat/ <i>Tomato</i>	kw/ <i>qui</i>	340	117	26
26. Wortel/ <i>Wortel</i>	kw/ <i>qui</i>	-	-	-

Catatan/*Note*: Cabai besar termasuk cabai keriting/ *big chilies includes curly chilies*
Jamur merupakan penjumlahan dari jamur lainnya, jamur merang, dan jamur tiram/ *mushrooms are sum of other mushroom, edible mushrooms, and oyster mushrooms*

Sumber/*Source*: BPS, Statistik Pertanian Hortikultura SPH/*BPS-Statistics Indonesia, Agricultural Statistic for Horticulture SPH*

Tabel
Table 5.1.5

Luas Panen Tanaman Biofarmaka Menurut Kecamatan dan Jenis Tanaman di Kabupaten Bengkulu Tengah, 2021 dan 2022
Harvested Area of Medicinal Plants by Subdistrict and Kind of Plant in Bengkulu Tengah Regency, 2021 and 2022

Kecamatan Subdistrict	Dlingo/Dringo/Calamus (m ² /m ²)		Jahe/Ginger (m ² /m ²)	
	2021	2022	2021	2022
(1)	(2)	(3)	(4)	(5)
Talang Empat	-	-	293	-
Semidang Lagan	-	-	-	-
Karang Tinggi	-	-	25	6 000
Taba Penanjung	-	-	50	2 600
Merigi Kelindang	-	-	7 000	8 500
Pagar Jati	-	-	190 000	20
Merigi Sakti	-	-	89 992	44 000
Pondok Kelapa	-	-	2 760	4 515
Pondok Kubang	-	-	18 000	10 000
Pematang Tiga	-	-	3	2
Bang Haji	-	-	10 000	1
Bengkulu Tengah	-	-	318 123	75 638

Lanjutan Tabel/*Continued Table 5.1.5*

Kecamatan <i>Subdistrict</i>	Kapulaga/ <i>Java Cardamom</i> (m ² /m ²)		Keji Beling/ <i>Verbenaceae</i> (m ² /m ²)	
	2021	2022	2021	2022
(1)	(6)	(7)	(8)	(9)
Talang Empat	25	-	-	-
Semidang Lagan	-	-	-	-
Karang Tinggi	-	-	-	-
Taba Penanjung	-	-	-	-
Merigi Kelindang	-	-	-	-
Pagar Jati	-	-	-	-
Merigi Sakti	-	-	-	-
Pondok Kelapa	-	-	-	-
Pondok Kubang	-	-	-	-
Pematang Tiga	-	-	-	-
Bang Haji	-	-	-	-
Bengkulu Tengah	25	-	-	-

Lanjutan Tabel/*Continued Table 5.1.5*

Kecamatan Subdistrict	Kencur/ <i>East Indian Galangal</i> (m ² /m ²)		Kunyit/ <i>Turmeric</i> (m ² /m ²)	
	2021	2022	2021	2022
(1)	(10)	(11)	(12)	(13)
Talang Empat	137	-	372	40
Semidang Lagan	-	-	-	-
Karang Tinggi	-	-	-	1 000
Taba Penanjung	-	2 000	-	-
Merigi Kelindang	100	100	500	500
Pagar Jati	-	15	-	3
Merigi Sakti	131 000	125 000	16 500	7 980
Pondok Kelapa	1 900	3 200	950	3 734
Pondok Kubang	-	-	20 000	15 000
Pematang Tiga	-	3	19	6
Bang Haji	2 000	-	12 000	-
Bengkulu Tengah	135 137	130 318	50 341	28 263

Lanjutan Tabel/*Continued Table 5.1.5*

Kecamatan <i>Subdistrict</i>	Laos/Lengkuas/ <i>Galanga</i> (m ² /m ²)		Lempuyang/ <i>Zingiber Aromaticum</i> (m ² /m ²)	
	2021	2022	2021	2022
(1)	(14)	(15)	(16)	(17)
Talang Empat	52	-	-	-
Semidang Lagan	-	-	-	-
Karang Tinggi	-	1 000	-	-
Taba Penanjung	-	-	7 000	-
Merigi Kelindang	500	500	-	-
Pagar Jati	40 000	4	-	-
Merigi Sakti	30 000	20 990	-	-
Pondok Kelapa	14 000	28 500	150	350
Pondok Kubang	16 000	9 000	-	-
Pematang Tiga	2	4	-	2
Bang Haji	-	-	-	-
Bengkulu Tengah	100 554	59 998	7 150	352

Lanjutan Tabel/*Continued Table 5.1.5*

Kecamatan <i>Subdistrict</i>	Lidah Buaya/ <i>Aloevera</i> (m ² /m ²)		Mahkota Dewa/ <i>Phaleria Macrocarpa</i> (pohon/tree)	
	2021	2022	2021	2022
(1)	(18)	(19)	(20)	(21)
Talang Empat	-	-	-	-
Semidang Lagan	-	-	-	-
Karang Tinggi	-	-	-	-
Taba Penanjung	-	-	-	-
Merigi Kelindang	-	-	-	-
Pagar Jati	-	-	-	-
Merigi Sakti	-	-	-	-
Pondok Kelapa	-	-	-	30
Pondok Kubang	-	-	-	-
Pematang Tiga	4	2	1	-
Bang Haji	-	-	-	-
Bengkulu Tengah	4	2	1	30

Lanjutan Tabel/*Continued Table 5.1.5*

Kecamatan <i>Subdistrict</i>	Mengkudu/Pace/ <i>Indian Mulberry</i> (pohon/tree)		Sambiloto/ <i>King of Bitter</i> (m ² /m ²)	
	2021	2022	2021	2022
(1)	(22)	(23)	(24)	(25)
Talang Empat	-	-	-	-
Semidang Lagan	-	-	-	-
Karang Tinggi	-	-	-	-
Taba Penanjung	-	-	-	-
Merigi Kelindang	-	-	-	-
Pagar Jati	-	-	-	-
Merigi Sakti	-	-	-	-
Pondok Kelapa	-	200	-	-
Pondok Kubang	-	-	-	-
Pematang Tiga	5	-	-	-
Bang Haji	-	-	-	-
Bengkulu Tengah	5	200	-	-

Lanjutan Tabel/*Continued Table 5.1.5*

Kecamatan <i>Subdistrict</i>	Temuireng/ <i>Black Turmeric</i> (m ² /m ²)		Temukunci/ <i>Chinese Keys</i> (m ² /m ²)	
	2021	2022	2021	2022
(1)	(26)	(27)	(28)	(29)
Talang Empat	-	-	6	-
Semidang Lagan	-	-	-	-
Karang Tinggi	-	-	-	-
Taba Penanjung	-	-	-	-
Merigi Kelindang	-	-	-	-
Pagar Jati	-	-	-	-
Merigi Sakti	-	-	-	-
Pondok Kelapa	340	980	300	-
Pondok Kubang	-	-	-	-
Pematang Tiga	-	-	-	-
Bang Haji	-	-	-	-
Bengkulu Tengah	340	980	306	-

Lanjutan Tabel/*Continued Table 5.1.5*

Kecamatan <i>Subdistrict</i>	Temulawak/ <i>Java Turmeric</i> (m ² /m ²)	
	2021	2022
(1)	(30)	(31)
Talang Empat	-	8
Semidang Lagan	-	-
Karang Tinggi	-	-
Taba Penanjung	-	-
Merigi Kelindang	-	-
Pagar Jati	-	-
Merigi Sakti	-	-
Pondok Kelapa	410	685
Pondok Kubang	-	-
Pematang Tiga	4	3
Bang Haji	-	-
Bengkulu Tengah	414	696

Catatan/*Note*: Angka Sementara (ASEM)/*Preliminary Figures*

Sumber/*Source*: BPS, Statistik Pertanian Hortikultura SPH/*BPS-Statistics Indonesia, Agricultural Statistic for Horticulture SPH*

Tabel
Table 5.1.6

Produksi Tanaman Biofarmaka Menurut Kecamatan dan Jenis Tanaman di Kabupaten Bengkulu Tengah, 2021 and 2022

Production of Medicinal Plants by Subdistrict and Kind of Plant in Bengkulu Tengah Regency, 2020 and 2021

Kecamatan Subdistrict	Dlingo/Dringo/Calamus (kg/kg)		Jahe/Ginger (kg/kg)	
	2021	2022	2021	2022
(1)	(2)	(3)	(4)	(5)
Talang Empat	-	-	450	-
Semidang Lagan	-	-	-	-
Karang Tinggi	-	-	25	6 000
Taba Penanjung	-	-	25	2 204
Merigi Kelindang	-	-	32 000	21 850
Pagar Jati	-	-	213 000	245
Merigi Sakti	-	-	275 007	44 000
Pondok Kelapa	-	-	12 500	3 545
Pondok Kubang	-	-	45 000	8 700
Pematang Tiga	-	-	8	8
Bang Haji	-	-	8 000	3
Bengkulu Tengah	-	-	586 015	86 555

Lanjutan Tabel/*Continued Table 5.1.6*

Kecamatan <i>Subdistrict</i>	Kapulaga/ <i>Java Cardamom</i> (kg/kg)		Keji Beling/ <i>Verbenaceae</i> (kg/kg)	
	2021	2022	2021	2022
(1)	(6)	(7)	(8)	(9)
Talang Empat	18	-	-	-
Semidang Lagan	-	-	-	-
Karang Tinggi	-	-	-	-
Taba Penanjung	-	-	-	-
Merigi Kelindang	-	-	-	-
Pagar Jati	-	-	-	-
Merigi Sakti	-	-	-	-
Pondok Kelapa	-	-	-	-
Pondok Kubang	-	-	-	-
Pematang Tiga	-	-	-	-
Bang Haji	-	-	-	-
Bengkulu Tengah	18	-	-	-

Lanjutan Tabel/*Continued Table* 5.1.6

Kecamatan Subdistrict	Kencur/ <i>East Indian Galangal</i> (kg/kg)		Kunyit/ <i>Turmeric</i> (kg/kg)	
	2021	2022	2021	2022
(1)	(10)	(11)	(12)	(13)
Talang Empat	110	-	901	320
Semidang Lagan	-	-	-	-
Karang Tinggi	-	-	-	500
Taba Penanjung	-	2 370	-	-
Merigi Kelindang	600	250	3 100	1 300
Pagar Jati	-	18	-	3
Merigi Sakti	391 000	125 000	73 000	8 980
Pondok Kelapa	8 925	3 550	3 410	3 050
Pondok Kubang	-	-	36 000	30 000
Pematang Tiga	-	6	43	22
Bang Haji	7 000	-	10 000	-
Bengkulu Tengah	407 635	131 194	126 454	44 175

Lanjutan Tabel/*Continued Table 5.1.6*

Kecamatan Subdistrict	Laos/Lengkuas/Galanga (kg/kg)		Lempuyang/Zingiber Aromaticum (kg/kg)	
	2021	2022	2021	2021
(1)	(14)	(15)	(16)	(17)
Talang Empat	124	-	-	-
Semidang Lagan	-	-	-	-
Karang Tinggi	-	500	-	-
Taba Penanjung	-	-	5 000	-
Merigi Kelindang	4 500	1 350	-	-
Pagar Jati	26 000	21	-	-
Merigi Sakti	178 000	20 990	-	-
Pondok Kelapa	64 100	32 660	200	441
Pondok Kubang	48 000	6 000	-	-
Pematang Tiga	11	12	-	5
Bang Haji	-	-	-	-
Bengkulu Tengah	320 735	61 533	5 200	446

Lanjutan Tabel/*Continued Table 5.1.6*

Kecamatan <i>Subdistrict</i>	Lidah Buaya/ <i>Aloevera</i> (kg/kg)		Mahkota Dewa/ <i>Phaleria Macrocarpa</i> (kg/kg)	
	2021	2022	2021	2022
(1)	(18)	(19)	(20)	(21)
Talang Empat	-	-	-	-
Semidang Lagan	-	-	-	-
Karang Tinggi	-	-	-	-
Taba Penanjung	-	-	-	-
Merigi Kelindang	-	-	-	-
Pagar Jati	-	-	-	-
Merigi Sakti	-	-	-	-
Pondok Kelapa	-	-	-	600
Pondok Kubang	-	-	-	-
Pematang Tiga	12	5	12	-
Bang Haji	-	-	-	-
Bengkulu Tengah	12	5	12	600

Lanjutan Tabel/*Continued Table 5.1.6*

Kecamatan <i>Subdistrict</i>	Mengkudu/Pace/ <i>Indian Mulberry</i> (kg/kg)		Sambiloto/ <i>King of Bitter</i> (kg/kg)	
	2021	2022	2021	2022
(1)	(22)	(23)	(24)	(25)
Talang Empat	-	-	-	-
Semidang Lagan	-	-	-	-
Karang Tinggi	-	-	-	-
Taba Penanjung	-	-	-	-
Merigi Kelindang	-	-	-	-
Pagar Jati	-	-	-	-
Merigi Sakti	-	-	-	-
Pondok Kelapa	-	-	-	-
Pondok Kubang	-	100	-	-
Pematang Tiga	8	-	-	-
Bang Haji	-	-	-	-
Bengkulu Tengah	8	100	-	-

Lanjutan Tabel/*Continued Table 5.1.6*

Kecamatan Subdistrict	Temuireng/ <i>Black Turmeric</i> (kg/kg)		Temukunci/ <i>Chinese Keys</i> (kg/kg)	
	2021	2022	2021	2022
(1)	(26)	(27)	(28)	(29)
Talang Empat	-	-	5	-
Semidang Lagan	-	-	-	-
Karang Tinggi	-	-	-	-
Taba Penanjung	-	-	-	-
Merigi Kelindang	-	-	-	-
Pagar Jati	-	-	-	-
Merigi Sakti	-	-	-	-
Pondok Kelapa	1 090	1 050	300	-
Pondok Kubang	-	-	-	-
Pematang Tiga	-	-	-	-
Bang Haji	-	-	-	-
Bengkulu Tengah	1 090	1 050	305	-

Lanjutan Tabel/*Continued Table* 5.1.6

Kecamatan <i>Subdistrict</i>	Temulawak/ <i>Java Turmeric</i> (kg/kg)	
	2021	2022
(1)	(30)	(31)
Talang Empat	-	5
Semidang Lagan	-	-
Karang Tinggi	-	-
Taba Penanjung	-	-
Merigi Kelindang	-	-
Pagar Jati	-	-
Merigi Sakti	-	-
Pondok Kelapa	715	1 410
Pondok Kubang	-	-
Pematang Tiga	15	11
Bang Haji	-	-
Bengkulu Tengah	730	1 426

Catatan/*Note*: Angka Sementara (ASEM)/*Preliminary Figures*

Sumber/*Source*: BPS, Statistik Pertanian Hortikultura SPH/*BPS-Statistics Indonesia, Agricultural Statistic for Horticulture SPH*

Tabel 5.1.7 **Luas Panen Tanaman Biofarmaka Menurut Jenis Tanaman (m²) di Kabupaten Bengkulu Tengah, 2021–2022**
Harvested Area of Medicinal Plants by Kind of Plant in Bengkulu Tengah Regency (m²), 2021–2022

Jenis Tanaman <i>Kind of Plants</i>	Satuan <i>Unit</i>	2020	2021	2022
(1)	(2)	(3)	(4)	(5)
1. Dlingo/Dringo <i>Sweet Root/Calamus</i>	m ² /m ²	-	-	
2. Jahe/Ginger	m ² /m ²	43 449	318 123	75 638
3. Kapulaga/Java Cardamom	m ² /m ²	102	25	-
4. Keji Beling/Kecibeling <i>Strobilanthes Crispa</i>	m ² /m ²	62	-	-
5. Kencur/East Indian Galangal	m ² /m ²	13 33	135 137	130 318
6. Kunyit/Turmeric	m ² /m ²	39 276	50 341	28 263
7. Laos/Lengkuas <i>Galanga</i>	m ² /m ²	43 434	100 554	59 998
8. Lempuyang <i>Zingiber Aromaticum</i>	m ² /m ²	940	7 150	352
9. Lidah Buaya/Aloe Vera	m ² /m ²	365	4	2
10. Mahkota Dewa*/God's Crown*	pohon/tree	150	1	30
11. Mengkudu/Pace* <i>Indian Mulberry*</i>	pohon/tree	500	5	200
12. Sambiloto/King of Bitter	m ² /m ²	150	-	-
13. Temuireng/Black Turmeric	m ² /m ²	422	340	980
14. Temu Kunci/Chinese Keys	m ² /m ²	440	306	-
15. Temulawak/Java Turmeric	m ² /m ²	982	414	696

Catatan/Note: Angka Sementara (ASEM)/Preliminary Figures

Sumber/Sorce: BPS, Statistik Pertanian Hortikultura SPH/BPS-Statistics Indonesia, Agricultural Statistic for Horticulture SPH

Tabel 5.1.8 **Produksi Tanaman Biofarmaka Menurut Jenis Tanaman di Kabupaten Bengkulu Tengah, 2021–2022**
Production of Medicinal Plants by Kind of Plant in Bengkulu Tengah Regency, 2021–2022

Jenis Tanaman <i>Kind of Plants</i>	Satuan <i>Unit</i>	2020	2021	2022
(1)	(2)	(3)	(4)	(5)
1. Dlingo/Dringo <i>Sweet Root/Calamus</i>	kg/kg	-	-	-
2. Jahe/Ginger	kg/kg	61 315	586 015	86 555
3. Kapulaga/Java Cardamom	kg/kg	315	18	-
4. Keji Beling/Kecibeling <i>Strobilanthes Crispa</i>	kg/kg	312	-	-
5. Kencur/East Indian Galangal	kg/kg	34 417	407 635	131 194
6. Kunyit/Turmeric	kg/kg	119 527	126 454	44 175
7. Laos/Lengkuas <i>Galanga</i>	kg/kg	80 177	320 735	61 533
8. Lempuyang <i>Zingiber Aromaticum</i>	kg/kg	2 205	5 200	446
9. Lidah Buaya/Aloe Vera	kg/kg	812	12	5
10. Mahkota Dewa/God's Crown	kg/kg	5 972	12	600
11. Mengkudu/Pace <i>Indian Mulberry</i>	kg/kg	1 121	8	100
12. Sambiloto/King of Bitter	kg/kg	50	-	-
13. Temuireng/Black Turmeric	kg/kg	526	1 090	1 050
14. Temu Kunci/Chinese Keys	kg/kg	465	305	-
15. Temulawak/Java Turmeric	kg/kg	2 761	730	1 426

Catatan/Note: Angka Sementara (ASEM)/Preliminary Figures

Sumber/Source: BPS, Statistik Pertanian Hortikultura SPH/BPS-Statistics Indonesia, Agricultural Statistic for Horticulture SPH

Tabel
Table 5.1.9

Luas Panen Tanaman Hias Menurut Kecamatan dan Jenis Tanaman di Kabupaten Bengkulu Tengah, 2021 and 2022
Harvested Area of Ornamental Plants by Subdistrict and Kind of Plant in Bengkulu Tengah Regency, 2021 and 2022

Kecamatan Subdistrict	Anggrek/ <i>Orchid</i> (m ² /m ²)		Anthurium Bunga/ <i>Flamingo</i> Lily Flower (m ² /m ²)	
	2021	2022	2021	2022
(1)	(2)	(3)	(4)	(5)
Talang Empat	-	-	-	-
Semidang Lagan	-	-	-	-
Karang Tinggi	-	-	-	-
Taba Penanjung	-	-	-	-
Merigi Kelindang	-	-	-	-
Pagar Jati	-	-	-	-
Merigi Sakti	-	-	-	-
Pondok Kelapa	-	15	-	-
Pondok Kubang	-	-	-	-
Pematang Tiga	-	-	-	-
Bang Haji	-	-	-	-
Bengkulu Tengah	-	15	-	-

Lanjutan Tabel/*Continued Table* 5.1.9

Kecamatan Subdistrict	Anthurium Daun/ <i>Anthurium</i> (m ² /m ²)		Anyelir/ <i>Carnation</i> (m ² /m ²)	
	2021	2022	2021	2022
(1)	(6)	(7)	(8)	(9)
Talang Empat	-	-	-	-
Semidang Lagan	-	-	-	-
Karang Tinggi	-	-	-	-
Taba Penanjung	-	-	-	-
Merigi Kelindang	-	-	-	-
Pagar Jati	-	-	-	-
Merigi Sakti	-	-	-	-
Pondok Kelapa	-	-	-	-
Pondok Kubang	-	-	-	-
Pematang Tiga	-	-	-	-
Bang Haji	-	-	-	-
Bengkulu Tengah	-	-	-	-

Lanjutan Tabel/*Continued Table* 5.1.9

Kecamatan Subdistrict	Balaceng/Dieffenbacia (m ² /m ²)		Draceana/Draceana (m ² /m ²)	
	2021	2022	2021	2022
(1)	(10)	(11)	(12)	(13)
Talang Empat	-	-	-	-
Semidang Lagan	-	-	-	-
Karang Tinggi	-	-	-	-
Taba Penanjung	-	-	-	-
Merigi Kelindang	-	-	-	-
Pagar Jati	-	-	-	-
Merigi Sakti	-	-	-	-
Pondok Kelapa	-	-	-	-
Pondok Kubang	-	-	-	-
Pematang Tiga	-	-	-	-
Bang Haji	-	-	-	-
Bengkulu Tengah	-	-	-	-

Lanjutan Tabel/*Continued Table* 5.1.9

Kecamatan Subdistrict	Euphorbia/ <i>Euphorbia</i> (m ² /m ²)		Gladiol/ <i>Gladiol</i> (m ² /m ²)	
	2021	2022	2021	2022
(1)	(14)	(15)	(16)	(17)
Talang Empat	-	-	-	-
Semidang Lagan	-	-	-	-
Karang Tinggi	-	-	-	-
Taba Penanjung	-	-	-	-
Merigi Kelindang	-	-	-	-
Pagar Jati	-	-	-	-
Merigi Sakti	-	-	-	-
Pondok Kelapa	-	-	-	-
Pondok Kubang	-	-	-	-
Pematang Tiga	-	-	-	-
Bang Haji	-	-	-	-
Bengkulu Tengah	-	-	-	-

Lanjutan Tabel/*Continued Table 5.1.9*

Kecamatan Subdistrict	Hanjuang/ <i>Cordyline</i> (m ² /m ²)		Hebras/ <i>Gerbera</i> (m ² /m ²)	
	2021	2022	2021	2022
(1)	(18)	(19)	(20)	(21)
Talang Empat	-	-	-	-
Semidang Lagan	-	-	-	-
Karang Tinggi	-	-	-	-
Taba Penanjung	-	-	-	-
Merigi Kelindang	-	-	-	-
Pagar Jati	-	-	-	-
Merigi Sakti	-	-	-	-
Pondok Kelapa	-	-	-	-
Pondok Kubang	-	-	-	-
Pematang Tiga	-	-	-	-
Bang Haji	-	-	-	-
Bengkulu Tengah	-	-	-	-

Lanjutan Tabel/*Continued Table* 5.1.9

Kecamatan <i>Subdistrict</i>	Kamboja Jepang/ <i>Adenium</i> (m ² /m ²)		Keladi Hias/ <i>Caladium</i> (m ² /m ²)	
	2021	2022	2021	2022
(1)	(22)	(23)	(24)	(25)
Talang Empat	-	-	-	-
Semidang Lagan	-	-	-	-
Karang Tinggi	-	-	-	-
Taba Penanjung	-	-	-	-
Merigi Kelindang	-	-	-	-
Pagar Jati	-	-	-	-
Merigi Sakti	-	-	-	-
Pondok Kelapa	-	-	-	-
Pondok Kubang	-	-	-	-
Pematang Tiga	-	-	-	-
Bang Haji	-	-	-	-
Bengkulu Tengah	-	-	-	-

Lanjutan Tabel/*Continued Table 5.1.9*

Kecamatan Subdistrict	Krisan/ <i>Chrysantemum</i> (m ² /m ²)		Mawar/ <i>Rose</i> (m ² /m ²)	
	2021	2022	2021	2022
(1)	(26)	(27)	(28)	(29)
Talang Empat	-	-	-	-
Semidang Lagan	-	-	-	-
Karang Tinggi	-	-	-	-
Taba Penanjung	-	-	-	-
Merigi Kelindang	-	-	-	-
Pagar Jati	-	-	-	-
Merigi Sakti	-	-	-	-
Pondok Kelapa	-	-	30	25
Pondok Kubang	-	-	4	-
Pematang Tiga	-	-	6	9
Bang Haji	-	-	-	-
Bengkulu Tengah	-	-	40	34

Lanjutan Tabel/*Continued Table 5.1.9*

Kecamatan Subdistrict	Melati/Jasmine (m ² /m ²)		Monstera/Monstera (m ² /m ²)	
	2021	2022	2021	2022
(1)	(30)	(31)	(32)	(33)
Talang Empat	-	-	-	-
Semidang Lagan	-	-	-	-
Karang Tinggi	-	-	-	-
Taba Penanjung	-	-	-	-
Merigi Kelindang	-	-	-	-
Pagar Jati	-	-	-	-
Merigi Sakti	-	-	-	-
Pondok Kelapa	10	10	-	-
Pondok Kubang	-	-	-	-
Pematang Tiga	-	5	-	-
Bang Haji	-	-	-	-
Bengkulu Tengah	10	15	-	-

Lanjutan Tabel/*Continued Table* 5.1.9

Kecamatan Subdistrict	Pakis/ <i>Leather Leaf Fern</i> (m ² /m ²)		Palem/ <i>Palm</i> (pohon/tree)	
	2021	2022	2021	2022
(1)	(34)	(35)	(36)	(37)
Talang Empat	-	-	-	-
Semidang Lagan	-	-	-	-
Karang Tinggi	-	-	-	-
Taba Penanjung	-	-	-	-
Merigi Kelindang	-	-	-	-
Pagar Jati	-	-	-	-
Merigi Sakti	-	-	-	-
Pondok Kelapa	-	-	-	-
Pondok Kubang	-	-	-	-
Pematang Tiga	3	7	8	6
Bang Haji	-	-	-	-
Bengkulu Tengah	3	7	8	6

Lanjutan Tabel/*Continued Table* 5.1.9

Kecamatan Subdistrict	Pedang-Pedangan/ <i>Sansevieria</i> (m ² /m ²)		Philodendron/ <i>Philodendron</i> (m ² /m ²)	
	2021	2022	2021	2022
(1)	(38)	(39)	(40)	(41)
Talang Empat	-	-	-	-
Semidang Lagan	-	-	-	-
Karang Tinggi	-	-	-	-
Taba Penanjung	-	-	-	-
Merigi Kelindang	-	-	-	-
Pagar Jati	-	-	-	-
Merigi Sakti	-	-	-	-
Pondok Kelapa	45	24	-	5
Pondok Kubang	8	-	-	-
Pematang Tiga	-	-	-	-
Bang Haji	-	-	-	-
Bengkulu Tengah	53	24	-	5

Lanjutan Tabel/*Continued Table* 5.1.9

Kecamatan Subdistrict	Pisang-Pisangan/ <i>Heliconia</i> (m ² /m ²)		Sedap Malam/ <i>Tuberose</i> (m ² /m ²)	
	2021	2022	2021	2022
(1)	(42)	(43)	(44)	(45)
Talang Empat	-	-	-	-
Semidang Lagan	-	-	-	-
Karang Tinggi	-	-	-	-
Taba Penanjung	-	-	-	-
Merigi Kelindang	-	-	-	-
Pagar Jati	-	-	-	-
Merigi Sakti	-	-	-	-
Pondok Kelapa	38	55	-	-
Pondok Kubang	-	-	-	-
Pematang Tiga	4	13	-	-
Bang Haji	-	-	-	-
Bengkulu Tengah	42	68	-	-

Lanjutan Tabel/*Continued Table* 5.1.9

Kecamatan <i>Subdistrict</i>	Soka/ <i>Ixora</i> (m ² /m ²)		Sri Rejeki/ <i>Aglaonema</i> (m ² /m ²)	
	2021	2022	2021	2022
(1)	(46)	(47)	(48)	(49)
Talang Empat	-	-	-	-
Semidang Lagan	-	-	-	-
Karang Tinggi	-	-	-	-
Taba Penanjung	-	-	-	-
Merigi Kelindang	-	-	-	-
Pagar Jati	-	-	-	-
Merigi Sakti	-	-	-	-
Pondok Kelapa	15	-	150	250
Pondok Kubang	-	-	20	-
Pematang Tiga	-	-	-	-
Bang Haji	-	-	-	-
Bengkulu Tengah	15	-	170	250

Catatan/*Note*: Anggrek hanya mencakup anggrek potong/ *just includes cut flower*
 Angka Sementara (ASEM)/*Preliminary Figures*

Sumber/*Source*: BPS, Statistik Pertanian Hortikultura SPH/BPS-*Statistics Indonesia, Agricultural Statistic for Horticulture SPH*

Tabel
Table 5.1.10

Produksi Tanaman Hias Menurut Kecamatan dan Jenis Tanaman di Kabupaten Bengkulu Tengah, 2021 and 2022
Production of Ornamental Plants by Subdistrict and Kind of Plant in Bengkulu Tengah Regency, 2021 and 2022

Kecamatan Subdistrict	Anggrek/ <i>Orchid</i> (tangkai/ <i>stalks</i>)		Anthurium Bunga/ <i>Flamingo</i> <i>Lily Flower</i> (tangkai/ <i>stalks</i>)	
	2021	2022	2021	2022
(1)	(3)	(3)	(4)	(5)
Talang Empat	-	-	-	-
Semidang Lagan	-	-	-	-
Karang Tinggi	-	-	-	-
Taba Penanjung	-	-	-	-
Merigi Kelindang	-	-	-	-
Pagar Jati	-	-	-	-
Merigi Sakti	-	-	-	-
Pondok Kelapa	-	-	-	-
Pondok Kubang	-	-	-	-
Pematang Tiga	-	-	-	-
Bang Haji	-	-	-	-
Bengkulu Tengah	-	-	-	-

Lanjutan Tabel/*Continued Table* 5.1.10

Kecamatan Subdistrict	Anthurium Daun/ <i>Anthurium</i> (pohon/tree)		Anyelir/ <i>Carnation</i> (tangkai/stalks)	
	2021	2022	2021	2022
(1)	(6)	(7)	(8)	(9)
Talang Empat	-	-	-	-
Semidang Lagan	-	-	-	-
Karang Tinggi	-	-	-	-
Taba Penanjung	-	-	-	-
Merigi Kelindang	-	-	-	-
Pagar Jati	-	-	-	-
Merigi Sakti	-	-	-	-
Pondok Kelapa	-	-	-	-
Pondok Kubang	-	-	-	-
Pematang Tiga	-	-	-	-
Bang Haji	-	-	-	-
Bengkulu Tengah	-	-	-	-

Lanjutan Tabel/*Continued Table* 5.1.10

Kecamatan Subdistrict	Balaceng/ <i>Dieffenbacia</i> (pohon/tree)		Draceana/ <i>Draceana</i> (pohon/tree)	
	2021	2022	2021	2022
(1)	(10)	(11)	(12)	(13)
Talang Empat	-	-	-	-
Semidang Lagan	-	-	-	-
Karang Tinggi	-	-	-	-
Taba Penanjung	-	-	-	-
Merigi Kelindang	-	-	-	-
Pagar Jati	-	-	-	-
Merigi Sakti	-	-	-	-
Pondok Kelapa	-	-	-	-
Pondok Kubang	-	-	-	-
Pematang Tiga	-	-	-	-
Bang Haji	-	-	-	-
Bengkulu Tengah	-	-	-	-

Lanjutan Tabel/*Continued Table* 5.1.10

Kecamatan Subdistrict	Euphorbia/ <i>Euphorbia</i> (pohon/tree)		Gladiol/ <i>Gladiol</i> (tangkai/stalks)	
	2021	2022	2021	2022
(1)	(14)	(15)	(16)	(17)
Talang Empat	-	-	-	-
Semidang Lagan	-	-	-	-
Karang Tinggi	-	-	-	-
Taba Penanjung	-	-	-	-
Merigi Kelindang	-	-	-	-
Pagar Jati	-	-	-	-
Merigi Sakti	-	-	-	-
Pondok Kelapa	-	-	-	-
Pondok Kubang	-	-	-	-
Pematang Tiga	-	-	-	-
Bang Haji	-	-	-	-
Bengkulu Tengah	-	-	-	-

Lanjutan Tabel/*Continued Table* 5.1.10

Kecamatan Subdistrict	Hanjuang/ <i>Cordyline</i> (pohon/tree)		Hebras/ <i>Gerbera</i> (tangkai/stalks)	
	2021	2022	2021	2022
(1)	(18)	(19)	(20)	(21)
Talang Empat	-	-	-	-
Semidang Lagan	-	-	-	-
Karang Tinggi	-	-	-	-
Taba Penanjung	-	-	-	-
Merigi Kelindang	-	-	-	-
Pagar Jati	-	-	-	-
Merigi Sakti	-	-	-	-
Pondok Kelapa	-	-	-	-
Pondok Kubang	-	-	-	-
Pematang Tiga	-	-	-	-
Bang Haji	-	-	-	-
Bengkulu Tengah	-	-	-	-

Lanjutan Tabel/*Continued Table* 5.1.10

Kecamatan Subdistrict	Kamboja Jepang/ <i>Adenium</i> (pohon/tree)		Keladi Hias/ <i>Caladium</i> (pohon/tree)	
	2021	2022	2021	2022
(1)	(22)	(23)	(24)	(25)
Talang Empat	-	-	-	-
Semidang Lagan	-	-	-	-
Karang Tinggi	-	-	-	-
Taba Penanjung	-	-	-	-
Merigi Kelindang	-	-	-	-
Pagar Jati	-	-	-	-
Merigi Sakti	-	-	-	-
Pondok Kelapa	-	-	-	-
Pondok Kubang	-	-	-	-
Pematang Tiga	-	-	-	-
Bang Haji	-	-	-	-
Bengkulu Tengah	-	-	-	-

Lanjutan Tabel/*Continued Table* 5.1.10

Kecamatan Subdistrict	Krisan/ <i>Chrysantemum</i> (tangkai/ <i>stalks</i>)		Mawar/ <i>Rose</i> (tangkai/ <i>stalks</i>)	
	2021	2022	2021	2022
(1)	(26)	(27)	(28)	(29)
Talang Empat	-	-	-	-
Semidang Lagan	-	-	-	-
Karang Tinggi	-	-	-	-
Taba Penanjung	-	-	-	-
Merigi Kelindang	-	-	-	-
Pagar Jati	-	-	-	-
Merigi Sakti	-	-	-	-
Pondok Kelapa	-	-	55	-
Pondok Kubang	-	-	29	-
Pematang Tiga	-	-	23	-
Bang Haji	-	-	-	-
Bengkulu Tengah	-	-	107	-

Lanjutan Tabel/*Continued Table* 5.1.10

Kecamatan Subdistrict	Melati/ <i>Jasmine</i> (kg/kg)		Monstera/ <i>Monstera</i> (pohon/tree)	
	2021	2022	2021	2022
(1)	(30)	(31)	(32)	(33)
Talang Empat	-	-	-	-
Semidang Lagan	-	-	-	-
Karang Tinggi	-	-	-	-
Taba Penanjung	-	-	-	-
Merigi Kelindang	-	-	-	-
Pagar Jati	-	-	-	-
Merigi Sakti	-	-	-	-
Pondok Kelapa	10	-	-	-
Pondok Kubang	-	-	-	-
Pematang Tiga	-	-	-	-
Bang Haji	-	-	-	-
Bengkulu Tengah	10	-	-	-

Lanjutan Tabel/*Continued Table* 5.1.10

Kecamatan Subdistrict	Pakis/ <i>Leather Leaf Fern</i> (pohon/tree)		Palem/ <i>Palm</i> (pohon/tree)	
	2021	2022	2021	2022
(1)	(34)	(35)	(36)	(37)
Talang Empat	-	-	-	-
Semidang Lagan	-	-	-	-
Karang Tinggi	-	-	-	-
Taba Penanjung	-	-	-	-
Merigi Kelindang	-	-	-	-
Pagar Jati	-	-	-	-
Merigi Sakti	-	-	-	-
Pondok Kelapa	-	-	-	-
Pondok Kubang	-	-	-	-
Pematang Tiga	8	-	8	-
Bang Haji	-	-	-	-
Bengkulu Tengah	8	-	8	-

Lanjutan Tabel/*Continued Table* 5.1.10

Kecamatan Subdistrict	Pedang-Pedangan/ <i>Sansevieria</i> (rumpun/dumps)		Philodendron/ <i>Philodendron</i> (pohon/tree)	
	2021	2022	2021	2022
(1)	(38)	(39)	(40)	(41)
Talang Empat	-	-	-	-
Semidang Lagan	-	-	-	-
Karang Tinggi	-	-	-	-
Taba Penanjung	-	-	-	-
Merigi Kelindang	-	-	-	-
Pagar Jati	-	-	-	-
Merigi Sakti	-	-	-	-
Pondok Kelapa	45	24	-	-
Pondok Kubang	120	-	-	-
Pematang Tiga	-	-	-	-
Bang Haji	-	-	-	-
Bengkulu Tengah	165	24	-	-

Lanjutan Tabel/*Continued Table* 5.1.10

Kecamatan Subdistrict	Pisang-Pisangan/ <i>Heliconia</i> (tangkai/ <i>stalks</i>)		Sedap Malam/ <i>Tuberose</i> (tangkai/ <i>stalks</i>)	
	2021	2022	2021	2022
(1)	(42)	(43)	(44)	(45)
Talang Empat	-	-	-	-
Semidang Lagan	-	-	-	-
Karang Tinggi	-	-	-	-
Taba Penanjung	-	-	-	-
Merigi Kelindang	-	-	-	-
Pagar Jati	-	-	-	-
Merigi Sakti	-	-	-	-
Pondok Kelapa	38	55	-	-
Pondok Kubang	-	-	-	-
Pematang Tiga	4	13	-	-
Bang Haji	-	-	-	-
Bengkulu Tengah	42	68	-	-

Lanjutan Tabel/*Continued Table* 5.1.10

Kecamatan <i>Subdistrict</i>	Soka/ <i>Ixora</i> (pohon/ <i>tree</i>)		Sri Rejeki/ <i>Aglaonema</i> (pohon/ <i>tree</i>)	
	2021	2022	2021	2022
(1)	(46)	(47)	(48)	(49)
Talang Empat	-	-	-	-
Semidang Lagan	-	-	-	-
Karang Tinggi	-	-	-	-
Taba Penanjung	-	-	-	-
Merigi Kelindang	-	-	-	-
Pagar Jati	-	-	-	-
Merigi Sakti	-	-	-	-
Pondok Kelapa	15	-	250	250
Pondok Kubang	-	-	20	-
Pematang Tiga	-	-	-	-
Bang Haji	-	-	-	-
Bengkulu Tengah	15	-	170	250

Catatan/*Note*: Anggrek hanya mencakup anggrek potong/ *Just includes cut flower*

Sumber/*Source*: BPS, Statistik Pertanian Hortikultura SPH/*BPS-Statistics Indonesia, Agricultural Statistic for Horticulture SPH*

Tabel
Table 5.1.11

**Luas Panen Tanaman Hias Menurut Jenis Tanaman di
Kabupaten Bengkulu Tengah, 2020–2022**
*Harvested Area of Ornamental Plants by Kind of Plant in
Bengkulu Tengah Regency, 2020–2022*

Jenis Tanaman <i>Kind of Plants</i>	Satuan <i>Unit</i>	2020	2021	2022
(1)	(2)	(3)	(4)	(5)
1. Anggrek/ <i>Orchid</i>	m ² /m ²	-	-	
2. Anthurium Bunga <i>Flamigo Lily Flower</i>	m ² /m ²	-	-	15
3. Anthurium Daun <i>Laceleaf</i>	m ² /m ²	-	-	-
4. Anyelir/ <i>Carnation</i>	m ² /m ²	-	-	
5. Balanceng/ <i>Diffenbachia</i>	m ² /m ²	-	-	
6. Draceana/ <i>Draceana</i>	m ² /m ²	-	-	
7. Euphorbia/ <i>Spurges</i>	m ² /m ²	-	-	
8. Gladiol/ <i>Gladiol</i>	m ² /m ²	-	-	
9. Hanjuang/ <i>Cordyline</i>	m ² /m ²	-	-	
10. Herbras/ <i>Gerbera</i>	m ² /m ²	-	-	-
11. Kamboja Jepang <i>Adenium Obesum</i>	m ² /m ²	10	-	-
12. Keladi Hias/ <i>Caladium</i>	m ² /m ²	-	-	-
13. Krisan/ <i>Chrysantemum</i>	m ² /m ²	-	-	-
14. Mawat/ <i>Rose</i>	m ² /m ²	105	40	34
15. Melati/ <i>Jasmine</i>	m ² /m ²	51	10	15

Lanjutan Tabel/*Continued Table* 5.1.11

Jenis Tanaman <i>Kind of Plants</i>	Satuan <i>Unit</i>	2020	2021	2022
(1)	(2)	(3)	(4)	(5)
16. Monstera/ <i>Monstera</i>	m ² /m ²	-	-	
17. Pakis/ <i>Leather Leaf Fern</i>	m ² /m ²	-	3	7
18. Palem*/ <i>Palm*</i>	pohon/ <i>tree</i>	47	8	6
19. Pedang-pedangan <i>Sansevieria</i>	m ² /m ²	-	53	24
20. Philodendron/ <i>Philodendron</i>	m ² /m ²	-	-	5
21. Pisang-pisangan <i>Heliconia</i>	m ² /m ²	29	42	68
22. Sedap Malam/ <i>Tuberose</i>	m ² /m ²	-	-	-
23. Soka/ <i>Ixora</i>	m ² /m ²	10	15	-
24. Sri Rejeki/ <i>Aglaonema</i>	m ² /m ²	-	170	250

Catatan/*Note*: Anggrek hanya mencakup anggrek potong/ *Just includes cut flower*

Sumber/*Source*: BPS, Statistik Pertanian Hortikultura SPH/*BPS-Statistics Indonesia, Agricultural Statistic for Horticulture SPH*

Tabel 5.1.12 **Produksi Tanaman Hias Menurut Jenis Tanaman di Kabupaten Bengkulu Tengah, 2020–2022**
Table 5.1.12 **Production of Ornamental Plants by Kind of Plant in Bengkulu Tengah Regency, 2020–2022**

Jenis Tanaman <i>Kind of Plants</i>	Satuan <i>Unit</i>	2020	2021	2022
(1)	(2)	(3)	(4)	(5)
1. Anggrek/ <i>Orchid</i>	tangkai/ <i>stalks</i>	-	-	-
2. Anthurium Bunga <i>Flamigo Lily Flower</i>	tangkai/ <i>stalks</i>	-	-	25
3. Anthurium Daun <i>Laceleaf</i>	pohon/ <i>tree</i>	-	-	-
4. Anyelir/ <i>Carnation</i>	tangkai/ <i>stalks</i>	-	-	-
5. Balaceng/ <i>Diffenbachia</i>	pohon/ <i>tree</i>	-	-	-
6. Draceana/ <i>Draceana</i>	pohon/ <i>tree</i>	-	-	-
7. Euphorbia/ <i>Spurges</i>	pohon/ <i>tree</i>	-	-	-
8. Gladiol/ <i>Gladiol</i>	tangkai/ <i>stalks</i>	-	-	-
9. Hanjuang/ <i>Cordyline</i>	pohon/ <i>tree</i>	-	-	-
10. Herbras/ <i>Gerbera</i>	tangkai/ <i>stalks</i>	-	-	-
11. Kamboja Jepang <i>Adenium Obesum</i>	pohon/ <i>tree</i>	10	-	-
12. Keladi Hias/ <i>Caladium</i>	pohon/ <i>tree</i>	-	-	-
13. Krisan/ <i>Chrysantemum</i>	tangkai/ <i>stalks</i>	-	-	-
14. Mawar/ <i>Rose</i>	tangkai/ <i>stalks</i>	330	107	49
15. Melati/ <i>Jasmine</i>	kg/ <i>kg</i>	51	10	23

Lanjutan Tabel/*Continued Table* 5.1.12

Jenis Tanaman <i>Kind of Plants</i>	Satuan <i>Unit</i>	2020	2021	2022
(1)	(2)	(3)	(4)	(5)
16. Monstera/ <i>Monstera</i>	pohon/ <i>tree</i>	-	-	-
17. Pakis/ <i>Leather Leaf Fern</i>	pohon/ <i>tree</i>	-	8	20
18. Palem*/ <i>Palm*</i>	pohon/ <i>tree</i>	57	8	8
19. Pedang-pedangan <i>Sansevieria</i>	rumpun/ <i>clumps</i>	-	165	24
20. Philodendron/ <i>Philodendron</i>	pohon/ <i>tree</i>	-	-	5
21. Pisang-pisangan <i>Heliconia</i>	tangkai/ <i>stalks</i>	44	128	86
22. Sedap Malam/ <i>Tuberose</i>	tangkai/ <i>stalks</i>	-	-	-
23. Soka/ <i>Ixora</i>	pohon/ <i>tree</i>	10	15	-
24. Sri Rejeki/ <i>Aglaonema</i>	pohon/ <i>tree</i>	-	520	350

Catatan/*Note*: Anggrek hanya mencakup anggrek potong/ *Just includes cut flower*

Sumber/*Source*: BPS, Statistik Pertanian Hortikultura SPH/*BPS-Statistics Indonesia, Agricultural Statistic for Horticulture SPH*

Tabel 5.1.13 **Produksi Buah-buahan Menurut Kecamatan dan Jenis Tanaman di Kabupaten Bengkulu Tengah, 2021 and 2022**
Table 5.1.13 **Production of Fruits by Subdistrict and Kind of Plant in Bengkulu Tengah Regency, 2021 and 2022**

Kecamatan Subdistrict	Alpukat/Avocado (kw/qui)		Anggur/Grape (kw/qui)	
	2021	2022	2021	2022
(1)	(2)	(3)	(4)	(5)
Talang Empat	607	37	-	-
Semidang Lagan	-	-	-	-
Karang Tinggi	110	12	-	-
Taba Penanjung	11	28	-	-
Merigi Kelindang	5	100	-	-
Pagar Jati	138	36	-	-
Merigi Sakti	-	1	-	-
Pondok Kelapa	63	32	-	-
Pondok Kubang	5	1	-	-
Pematang Tiga	77	56	-	-
Bang Haji	-	2	-	-
Bengkulu Tengah	1 016	305	-	-

Lanjutan Tabel/*Continued Table* 5.1.13

Kecamatan <i>Subdistrict</i>	Apel/ <i>Apple</i> (kw/ <i>qui</i>)		Belimbing/ <i>Star Fruit</i> (kw/ <i>qui</i>)	
	2021	2022	2021	2022
(1)	(6)	(7)	(8)	(9)
Talang Empat	-	-	121	20
Semidang Lagan	-	-	-	-
Karang Tinggi	-	-	-	7
Taba Penanjung	-	-	4	11
Merigi Kelindang	-	-	-	-
Pagar Jati	-	-	-	-
Merigi Sakti	-	-	9	4
Pondok Kelapa	-	-	17	3
Pondok Kubang	-	-	23	33
Pematang Tiga	-	-	10	20
Bang Haji	-	-	-	-
Bengkulu Tengah	-	-	184	98

Lanjutan Tabel/*Continued Table* 5.1.13

Kecamatan <i>Subdistrict</i>	Duku/Langsar/Kokosan/Duku (kw/ <i>qui</i>)		Durian/ <i>Durian</i> (kw/ <i>qui</i>)	
	2021	2022	2021	2022
(1)	(10)	(11)	(12)	(13)
Talang Empat	3	6	945	140
Semidang Lagan	-	-	-	-
Karang Tinggi	-	-	175	120
Taba Penanjung	-	-	450	300
Merigi Kelindang	-	-	4 588	3 112
Pagar Jati	2	-	5 770	180
Merigi Sakti	40	65	3 056	1 263
Pondok Kelapa	-	-	46	67
Pondok Kubang	-	8	10	20
Pematang Tiga	20	3	333	127
Bang Haji	-	-	-	22
Bengkulu Tengah	65	82	15 373	5 351

Lanjutan Tabel/*Continued Table* 5.1.13

Kecamatan Subdistrict	Jambu Air/Water Apple (kw/qui)		Jambu Biji/Guava (kw/qui)	
	2021	2022	2021	2022
(1)	(14)	(15)	(16)	(17)
Talang Empat	63	24	85	37
Semidang Lagan	-	-	-	-
Karang Tinggi	-	-	-	5
Taba Penanjung	3	8	3	8
Merigi Kelindang	5	50	4	50
Pagar Jati	-	-	-	-
Merigi Sakti	10	5	15	19
Pondok Kelapa	6	6	17	49
Pondok Kubang	362	-	-	200
Pematang Tiga	10	2	10	26
Bang Haji	-	-	-	-
Bengkulu Tengah	459	95	134	394

Lanjutan Tabel/*Continued Table* 5.1.13

Kecamatan <i>Subdistrict</i>	Jengkol/Jengkol (kw/qui)		Jeruk Besar/Pomelo (kw/qui)	
	2021	2022	2021	2022
(1)	(18)	(19)	(20)	(21)
Talang Empat	227	41	-	-
Semidang Lagan	-	-	-	-
Karang Tinggi	-	187	-	-
Taba Penanjung	-	-	-	-
Merigi Kelindang	45	169	-	-
Pagar Jati	370	545	-	-
Merigi Sakti	98	194	-	-
Pondok Kelapa	36	84	-	-
Pondok Kubang	68	40	-	-
Pematang Tiga	-	24	-	-
Bang Haji	-	-	-	-
Bengkulu Tengah	844	1 284	-	-

Lanjutan Tabel/*Continued Table* 5.1.13

Kecamatan <i>Subdistrict</i>	Jeruk Siam/Kepron/Orange/Tangerine (kw/qui)		Mangga/Manggo (kw/qui)	
	2021	2022	2021	2022
(1)	(22)	(23)	(24)	(25)
Talang Empat	80	44	40	20
Semidang Lagan	-	-	-	-
Karang Tinggi	-	-	300	-
Taba Penanjung	-	-	-	20
Merigi Kelindang	-	-	500	542
Pagar Jati	-	-	60	45
Merigi Sakti	-	-	640	336
Pondok Kelapa	20	22	21	14
Pondok Kubang	-	-	9	6
Pematang Tiga	-	-	15	28
Bang Haji	-	-	-	-
Bengkulu Tengah	100	66	1 585	1 011

Lanjutan Tabel/*Continued Table* 5.1.13

Kecamatan Subdistrict	Manggis/Mangosteen (kw/qui)		Markisa/Konyal/Passion Fruit (kw/qui)	
	2021	2022	2021	2022
(1)	(26)	(27)	(28)	(29)
Talang Empat	15	7	50	3
Semidang Lagan	-	-	-	-
Karang Tinggi	450	-	-	-
Taba Penanjung	55	35	-	-
Merigi Kelindang	30	1 320	-	258
Pagar Jati	-	-	50	-
Merigi Sakti	124	33	2	2
Pondok Kelapa	-	-	2	3
Pondok Kubang	-	-	-	-
Pematang Tiga	2	-	-	17
Bang Haji	-	-	-	-
Bengkulu Tengah	676	1 395	104	283

Lanjutan Tabel/*Continued Table* 5.1.13

Kecamatan Subdistrict	Melinjo/ <i>Gnetum/Melinjo</i> (kw/ <i>qui</i>)		Nangka/ <i>Cempedak/Jackfruit</i> (kw/ <i>qui</i>)	
	2021	2022	2021	2022
(1)	(30)	(31)	(32)	(33)
Talang Empat	50	3	18	-
Semidang Lagan	-	-	-	-
Karang Tinggi	-	-	-	182
Taba Penanjung	-	-	-	104
Merigi Kelindang	-	258	48	319
Pagar Jati	50	-	55	80
Merigi Sakti	2	2	5	13
Pondok Kelapa	2	3	40	79
Pondok Kubang	-	-	74	152
Pematang Tiga	-	17	31	10
Bang Haji	-	-	-	-
Bengkulu Tengah	104	283	271	939

Lanjutan Tabel/*Continued Table* 5.1.13

Kecamatan <i>Subdistrict</i>	Nenas/ <i>Pineapple</i> (kw/ <i>qui</i>)		Pepaya/ <i>Papaya</i> (kw/ <i>qui</i>)	
	2021	2022	2021	2022
(1)	(34)	(35)	(36)	(37)
Talang Empat	22	14	542	46
Semidang Lagan	-	-	-	-
Karang Tinggi	-	85	-	20
Taba Penanjung	-	36	-	63
Merigi Kelindang	24	9	20	463
Pagar Jati	20	6	105	55
Merigi Sakti	14	15	14	36
Pondok Kelapa	25	21	60	140
Pondok Kubang	146	76	45	64
Pematang Tiga	5	7	5	109
Bang Haji	-	-	35	48
Bengkulu Tengah	256	269	826	1 044

Lanjutan Tabel/*Continued Table* 5.1.13

Kecamatan Subdistrict	Petai/ <i>Twisted Cluster Bean</i> (kw/ <i>qui</i>)		Pisang/ <i>Banana</i> (kw/ <i>qui</i>)	
	2021	2022	2021	2022
(1)	(38)	(39)	(40)	(41)
Talang Empat	30	9	357	93
Semidang Lagan	-	-	-	-
Karang Tinggi	-	268	-	192
Taba Penanjung	-	-	-	1 632
Merigi Kelindang	-	300	90	1 122
Pagar Jati	64	7	347	295
Merigi Sakti	3	23	85	73
Pondok Kelapa	-	13	650	3 995
Pondok Kubang	-	7	680	529
Pematang Tiga	-	11	72	130
Bang Haji	-	-	-	-
Bengkulu Tengah	97	638	2 281	8 061

Lanjutan Tabel/*Continued Table* 5.1.13

Kecamatan Subdistrict	Rambutan/Rambutan (kw/qui)		Salak/Snakefruit (kw/qui)	
	2021	2022	2021	2022
(1)	(42)	(43)	(44)	(45)
Talang Empat	465	3	17	10
Semidang Lagan	-	-	-	-
Karang Tinggi	-	220	-	-
Taba Penanjung	-	-	-	-
Merigi Kelindang	200	12	-	229
Pagar Jati	9	-	-	-
Merigi Sakti	30	34	18	10
Pondok Kelapa	45	4	-	3
Pondok Kubang	300	89	-	-
Pematang Tiga	-	4	-	-
Bang Haji	-	-	-	-
Bengkulu Tengah	1 049	366	35	252

Lanjutan Tabel/*Continued Table* 5.1.13

Kecamatan <i>Subdistrict</i>	Sawo/Sapodilla/Sawo (kw/qui)		Sirsak/Soursop (kw/qui)	
	2021	2022	2021	2022
(1)	(46)	(47)	(48)	(49)
Talang Empat	23	9	15	7
Semidang Lagan	-	-	-	-
Karang Tinggi	-	-	-	-
Taba Penanjung	-	-	-	-
Merigi Kelindang	5	14	12	2
Pagar Jati	38	23	-	-
Merigi Sakti	6	3	1	2
Pondok Kelapa	2	1	2	2
Pondok Kubang	-	-	-	-
Pematang Tiga	-	12	-	3
Bang Haji	-	8	-	-
Bengkulu Tengah	74	70	30	16

Lanjutan Tabel/*Continued Table* 5.1.13

Kecamatan Subdistrict	Sukun/Breadfruit (kw/qui)	
	2021	2022
(1)	(50)	(51)
Talang Empat	19	-
Semidang Lagan	-	-
Karang Tinggi	-	-
Taba Penanjung	-	-
Merigi Kelindang	2	143
Pagar Jati	5	-
Merigi Sakti	1	1
Pondok Kelapa	-	2
Pondok Kubang	-	-
Pematang Tiga	-	11
Bang Haji	-	-
Bengkulu Tengah	27	157

Catatan/Note: Angka Sementara (ASEM)/Preliminary Figures

Sumber/Source: BPS, Statistik Pertanian Hortikultura SPH/BPS-Statistics Indonesia, Agricultural Statistic for Horticulture SPH

Tabel
Table 5.1.14

**Produksi Buah–Buahan dan Sayuran Tahunan Menurut
 Jenis Tanaman di Kabupaten Bengkulu Tengah, 2020–
 2022**
***Production of Annual Fruits and Vegetables by Kind of Plant
 in Bengkulu Tengah Regency, 2020–2022***

Jenis Tanaman <i>Kind of Plants</i>	Satuan <i>Unit</i>	2020	2021	2022
(1)	(2)	(3)	(4)	(5)
1. Alpukat/ <i>Avocado</i>	kw/ <i>qui</i>	840	1 016	305
2. Anggur/ <i>Grape</i>	kw/ <i>qui</i>	-	-	-
3. Apel/ <i>Apple</i>	kw/ <i>qui</i>	-	-	-
4. Belimbing/ <i>Star Fruit</i>	kw/ <i>qui</i>	153	184	98
5. Duku/Langsak/Kokosan <i>Duku</i>	kw/ <i>qui</i>	498	65	82
6. Durian/ <i>Durian</i>	kw/ <i>qui</i>	7 979	15 373	5 351
7. Jambu Air/ <i>Rose Apple</i>	kw/ <i>qui</i>	291	459	95
8. Jambu Biji/ <i>Guava</i>	kw/ <i>qui</i>	310	134	394
9. Jengkol/ <i>Jengkol</i>	kw/ <i>qui</i>	1 269	844	1 284
10. Jeruk Besar/ <i>Pomelo</i>	kw/ <i>qui</i>	1	-	-
11. Jeruk Siam/Kepron <i>Tangerine/Orange</i>	kw/ <i>qui</i>	210	100	66
12. Mangga/ <i>Mango</i>	kw/ <i>qui</i>	2 052	1 585	1 011
13. Manggis/ <i>Mangosteen</i>	kw/ <i>qui</i>	502	676	1 395
14. Markisa/ <i>Marquisa</i>	kw/ <i>qui</i>	-	-	-
15. Melinjo/ <i>Gnetum/Melinjo</i>	kw/ <i>qui</i>	517	104	283

Lanjutan Tabel/*Continued Table* 5.1.14

Jenis Tanaman <i>Kind of Plants</i>	Satuan <i>Unit</i>	2020	2021	2022
(1)	(2)	(3)	(4)	(5)
16. Nangka/Cempedak <i>Jack Fruit</i>	kw/qui	826	271	939
17. Nenas/Pineapple	kw/qui	361	256	269
18. Pepaya/Papaya	kw/qui	1 308	826	1 044
19. Petai/ <i>Twisted Cluster Bean</i>	kw/qui	474	97	638
20. Pisang/ <i>Banana</i>	kw/qui	5 897	2 281	8 061
21. Rambutan/ <i>Rambutan</i>	kw/qui	711	1 049	366
22. Salak/ <i>Snakefruit</i>	kw/qui	405	35	252
23. Sawo/ <i>Sapodilla/Sawo</i>	kw/qui	478	74	70
24. Sirsak/ <i>Soursop</i>	kw/qui	434	30	16
25. Sukun/ <i>Breadfruit</i>	kw/qui	158	27	157

Catatan/*Note*: Angka Sementara (ASEM)/*Preliminary Figures*

Sumber/*Source*: BPS, Statistik Pertanian Hortikultura SPH/*BPS-Statistics Indonesia, Agricultural Statistic for Horticulture SPH*

**5.2 PERKEBUNAN
ESTATE CROPS**

Tabel 5.2.1 Luas Areal Tanaman Perkebunan Menurut Kecamatan dan Jenis Tanaman di Kabupaten Bengkulu Tengah (ha), 2021 dan 2022
Planted Area of Estate Crops by Subdistrict and Type of Crops in Bengkulu Tengah Regency (ha), 2021 dan 2022

Kecamatan Subdistrict	Kelapa Sawit/Oil Palm		Kelapa/Coconut	
	2021	2022	2021	2022
(1)	(2)	(3)	(4)	(5)
Talang Empat	3 841	3 845	61	61
Semidang Lagan	4 020	4 031	64	64
Karang Tinggi	3 675	3 685	74	74
Taba Penanjung	3 136	3 146	163	163
Merigi Kelindang	3 222	3 224	73	73
Pagar Jati	4 187	4 190	133	133
Merigi Sakti	3 519	3 524	109	108
Pondok Kelapa	6 838	6 840	226	222
Pondok Kubang	4 363	4 383	53	53
Pematang Tiga	4 172	4 173	94	94
Bang Haji	3 594	3 595	172	172
Bengkulu Tengah	44 567	44 636	1 222	1 217

Lanjutan Tabel/*Continued Table 5.2.1*

Kecamatan Subdistrict	Karet/Rubber		Kopi/Coffee	
	2021	2022	2021	2022
(1)	(6)	(7)	(8)	(9)
Talang Empat	1 162	1 085	80	889
Semidang Lagan	971	941	97	173
Karang Tinggi	1 224	1 160	155	143
Taba Penanjung	1 314	1 142	357	345
Merigi Kelindang	1 380	1 604	243	401
Pagar Jati	1 187	1 129	372	194
Merigi Sakti	1 421	1 894	321	1 308
Pondok Kelapa	985	987	76	212
Pondok Kubang	1 232	1 237	60	200
Pematang Tiga	1 189	1 045	526	195
Bang Haji	1 005	971	337	273
Bengkulu Tengah	13 070	13 195	2 624	4 603

Lanjutan Tabel/*Continued Table 5.2.1*

Kecamatan Subdistrict	Kakao/Cocoa		Tebu/Sugar Cane	
	2021	2022	2021	2022
(1)	(10)	(11)	(12)	(13)
Talang Empat	14	14	-	-
Semidang Lagan	14	14	-	-
Karang Tinggi	10	10	-	-
Taba Penanjung	49	46	-	-
Merigi Kelindang	21	21	-	-
Pagar Jati	-	-	-	-
Merigi Sakti	-	-	-	-
Pondok Kelapa	28	28	-	-
Pondok Kubang	-	28	-	-
Pematang Tiga	66	-	-	-
Bang Haji	36	36	-	-
Bengkulu Tengah	238	197	-	-

Lanjutan Tabel/*Continued Table 5.2.1*

Kecamatan <i>Subdistrict</i>	Teh/ <i>Tea</i>		Tembakau/ <i>Tobacco</i>	
	2021	2022	2021	2021
(1)	(14)	(15)	(16)	(17)
Talang Empat	-	-	-	-
Semidang Lagan	-	-	-	-
Karang Tinggi	-	-	-	-
Taba Penanjung	-	-	-	-
Merigi Kelindang	-	-	-	-
Pagar Jati	-	-	-	-
Merigi Sakti	-	-	-	-
Pondok Kelapa	-	-	-	-
Pondok Kubang	-	-	-	-
Pematang Tiga	-	-	-	-
Bang Haji	-	-	-	-
Bengkulu Tengah	-	-	-	-

Sumber/*Source*: Direktorat Jenderal Perkebunan/*Directorate General of Estates*

Tabel
Table 5.2.2

Produksi Perkebunan Menurut Kecamatan dan Jenis Tanaman di Kabupaten Bengkulu Tengah (ton), 2021 dan 2022
Production of Estate by Subdistrict and Type of Crops in Bengkulu Tengah Regency (ton), 2021 and 2022

Kecamatan Subdistrict	Kelapa Sawit/Oil Palm		Kelapa/Coconut	
	2021	2022	2021	2022
(1)	(2)	(3)	(4)	(5)
Talang Empat	50 559	50 917	53	53
Semidang Lagan	58 835	59 147	56	56
Karang Tinggi	50 117	50 504	58	58
Taba Penanjung	45 402	45 506	134	134
Merigi Kelindang	43 858	44 111	64	64
Pagar Jati	59 536	59 905	116	116
Merigi Sakti	50 177	50 177	95	95
Pondok Kelapa	91 160	91 324	197	189
Pondok Kubang	61 557	62 673	46	46
Pematang Tiga	60 560	60 902	82	82
Bang Haji	49 388	49 686	150	150
Bengkulu Tengah	621 194	624 852	1 051	1 043

Lanjutan Tabel/*Continued Table 5.2.2*

Kecamatan Subdistrict	Karet/Rubber		Kopi/Coffee	
	2021	2022	2021	2022
(1)	(10)	(11)	(12)	(13)
Talang Empat	1 229	1 247	60	87
Semidang Lagan	1 225	1 200	73	205
Karang Tinggi	1 486	1 500	116	130
Taba Penanjung	1 466	1 476	268	655
Merigi Kelindang	1 651	2 082	182	259
Pagar Jati	1 293	1 407	279	146
Merigi Sakti	1 704	2 463	241	301
Pondok Kelapa	1 159	1 227	57	150
Pondok Kubang	1 221	1 227	45	146
Pematang Tiga	1 296	1 313	449	1162
Bang Haji	1 199	1 207	253	975
Bengkulu Tengah	14 929	16 349	2 023	4 216

Lanjutan Tabel/*Continued Table 5.2.2*

Kecamatan Subdistrict	Kakao/Cocoa		Tebu/Sugar Cane	
	2021	2022	2021	2022
(1)	(6)	(7)	(8)	(9)
Talang Empat	1	1,1	-	-
Semidang Lagan	1	1,5	-	-
Karang Tinggi	1	1,1	-	-
Taba Penanjung	5	5	-	-
Merigi Kelindang	2	2,2	-	-
Pagar Jati	-	-	-	-
Merigi Sakti	-	-	-	-
Pondok Kelapa	3	3,0	-	-
Pondok Kubang	-	-	-	-
Pematang Tiga	7	7,0	-	-
Bang Haji	4	3,8	-	-
Bengkulu Tengah	24	2,4	-	-

Lanjutan Tabel/*Continued Table 5.2.2*

Kecamatan Subdistrict	Teh/Tea		Tembakau/Tobacco	
	2021	2022	2021	2022
(1)	(14)	(15)	(16)	(17)
Talang Empat	-	-	-	-
Semidang Lagan	-	-	-	-
Karang Tinggi	-	-	-	-
Taba Penanjung	-	-	-	-
Merigi Kelindang	-	-	-	-
Pagar Jati	-	-	-	-
Merigi Sakti	-	-	-	-
Pondok Kelapa	-	-	-	-
Pondok Kubang	-	-	-	-
Pematang Tiga	-	-	-	-
Bang Haji	-	-	-	-
Bengkulu Tengah	-	-	-	-

Sumber/*Source*: Direktorat Jenderal Perkebunan/*Directorate General of Estates*

Tabel 5.2.3 **Luas Tanaman Perkebunan Menurut Kecamatan dan Jenis Tanaman di Kabupaten Bengkulu Tengah (ha), 2022**
Planted Area of Estate by Subdistrict and Type of Crops in Bengkulu Tengah Regency (ha), 2022

Kecamatan Subdistrict	Kelapa Sawit/Oil Palm			Kelapa/Coconut		
	TBM ¹	TM ²	TTM/ TR ³	TBM ¹	TM ²	TTM/ TR ³
(1)	(2)	(3)	(4)	(5)	(6)	(7)
Talang Empat	74	3 771	-	-	61	-
Semidang Lagan	55	3 976	-	-	64	-
Karang Tinggi	290	3 395	-	-	74	-
Taba Penanjung	87	3 059	-	-	160	3
Merigi Kelindang	75	3 149	-	-	73	-
Pagar Jati	465	3 725	-	-	130	3
Merigi Sakti	151	3 373	-	-	105	3
Pondok Kelapa	263	6 577	-	-	218	4
Pondok Kubang	170	4 213	-	-	53	-
Pematang Tiga	79	4 094	-	-	94	-
Bang Haji	255	3 340	-	-	170	2
Bengkulu Tengah	1 964	42 672	-	-	1 202	15

Lanjutan Tabel/*Continued Table* 5.2.3

Kecamatan Subdistrict	Karet/Rubber			Kopi Robusta/Robusta Coffee		
	TBM ¹	TM ²	TTM/ TR ³	TBM ¹	TM ²	TTM/ TR ³
(1)	(2)	(3)	(4)	(5)	(6)	(7)
Talang Empat	224	952	-	-	116	27
Semidang Lagan	25	916	-	-	273	-
Karang Tinggi	90	1 145	-	-	173	-
Taba Penanjung	195	1 127	-	17	872	-
Merigi Kelindang	120	1 589	-	-	345	-
Pagar Jati	200	1 074	-	-	194	-
Merigi Sakti	120	1 880	-	-	401	-
Pondok Kelapa	100	937	-	-	200	-
Pondok Kubang	300	937	-	-	195	-
Pematang Tiga	200	1 002	-	-	201	11
Bang Haji	90	921	-	10	1 298	-
Bengkulu Tengah	1 664	12 480	-	27	4 268	38

Lanjutan Tabel/*Continued Table* 5.2.3

Kecamatan <i>Subdistrict</i>	Kopi Arabika/ <i>Arabica Coffee</i>			Kakao (Cokelat)/ <i>Cocoa</i>		
	TBM ¹	TM ²	TTM/ TR ³	TBM ¹	TM ²	TTM/ TR ³
(1)	(2)	(3)	(4)	(5)	(6)	(7)
Talang Empat	-	13	-	-	10	4
Semidang Lagan	-	-	-	-	14	-
Karang Tinggi	-	-	-	-	10	-
Taba Penanjung	-	13	-	-	44	2
Merigi Kelindang	-	-	-	-	21	-
Pagar Jati	-	14	-	-	-	-
Merigi Sakti	-	-	-	-	-	-
Pondok Kelapa	-	-	-	-	28	-
Pondok Kubang	-	-	-	-	-	-
Pematang Tiga	-	16	16	-	60	6
Bang Haji	-	-	-	-	36	-
Bengkulu Tengah	-	56	16	-	223	12

Lanjutan Tabel/*Continued Table* 5.2.3

Kecamatan <i>Subdistrict</i>	Tebu/ <i>Sugar Cane</i>			Teh/ <i>Tea</i>		
	TBM ¹	TM ²	TTM/ TR ³	TBM ¹	TM ²	TTM/ TR ³
(1)	(2)	(3)	(4)	(5)	(6)	(7)
Talang Empat	-	-	-	-	-	-
Semidang Lagan	-	-	-	-	-	-
Karang Tinggi	-	-	-	-	-	-
Taba Penanjung	-	-	-	-	-	-
Merigi Kelindang	-	-	-	-	-	-
Pagar Jati	-	-	-	-	-	-
Merigi Sakti	-	-	-	-	-	-
Pondok Kelapa	-	-	-	-	-	-
Pondok Kubang	-	-	-	-	-	-
Pematang Tiga	-	-	-	-	-	-
Bang Haji	-	-	-	-	-	-
Bengkulu Tengah	-	-	-	-	-	-

Lanjutan Tabel/*Continued Table* 5.2.3

Kecamatan <i>Subdistrict</i>	Tembakau/ <i>Tobacco</i>			Lada/ <i>Pepper</i>		
	TBM ¹	TM ²	TTM/ TR ³	TBM ¹	TM ²	TTM/ TR ³
(1)	(2)	(3)	(4)	(5)	(6)	(7)
Talang Empat	-	-	-	-	-	-
Semidang Lagan	-	-	-	-	-	-
Karang Tinggi	-	-	-	-	-	-
Taba Penanjung	-	-	-	-	14	6
Merigi Kelindang	-	-	-	-	18	-
Pagar Jati	-	-	-	-	-	-
Merigi Sakti	-	-	-	-	16	-
Pondok Kelapa	-	-	-	-	-	-
Pondok Kubang	-	-	-	-	-	-
Pematang Tiga	-	-	-	-	21	-
Bang Haji	-	-	-	-	-	-
Bengkulu Tengah	-	-	-	-	69	6

Lanjutan Tabel/*Continued Table* 5.2.3

Kecamatan <i>Subdistrict</i>	Kayu Manis/ <i>Cinnamon</i>			Kapuk/ <i>Cottonseed</i>		
	TBM ¹	TM ²	TTM/ TR ³	TBM ¹	TM ²	TTM/ TR ³
(1)	(2)	(3)	(4)	(5)	(6)	(7)
Talang Empat	-	13	-	-	-	-
Semidang Lagan	-	-	-	-	-	-
Karang Tinggi	-	13	-	-	-	-
Taba Penanjung	-	-	-	-	-	-
Merigi Kelindang	-	-	-	-	-	-
Pagar Jati	-	14	-	-	-	-
Merigi Sakti	-	-	-	-	-	-
Pondok Kelapa	-	16	-	-	-	-
Pondok Kubang	-	-	-	-	-	-
Pematang Tiga	-	-	-	-	-	-
Bang Haji	-	-	-	-	13	-
Bengkulu Tengah	-	56	56	-	13	-

Lanjutan Tabel/*Continued Table* 5.2.3

Kecamatan <i>Subdistrict</i>	Pinang/Sirloin			Aren/Sugar Palm		
	TBM ¹	TM ²	TTM/ TR ³	TBM ¹	TM ²	TTM/ TR ³
(1)	(2)	(3)	(4)	(5)	(6)	(7)
Talang Empat	-	-	-	-	-	-
Semidang Lagan	-	-	-	-	-	-
Karang Tinggi	-	-	-	-	-	-
Taba Penanjung	-	-	-	-	-	-
Merigi Kelindang	18	179	-	-	-	-
Pagar Jati	27	89	-	-	7	-
Merigi Sakti	28	72	-	-	-	-
Pondok Kelapa	-	-	-	-	-	-
Pondok Kubang	-	36	-	-	-	-
Pematang Tiga	18	87	-	-	-	-
Bang Haji	-	25	-	-	-	-
Bengkulu Tengah	91	488	-	-	7	-

Lanjutan Tabel/*Continued Table* 5.2.3

Kecamatan <i>Subdistrict</i>	Pala/ <i>Nutmeg</i>			Kemiri/ <i>Candlenut</i>		
	TBM ¹	TM ²	TTM/ TR ³	TBM ¹	TM ²	TTM/ TR ³
(1)	(2)	(3)	(4)	(5)	(6)	(7)
Talang Empat	-	-	-	-	-	-
Semidang Lagan	-	-	-	-	-	-
Karang Tinggi	-	-	-	-	-	-
Taba Penanjung	-	-	-	-	-	-
Merigi Kelindang	-	-	-	-	-	-
Pagar Jati	-	-	-	-	20	-
Merigi Sakti	-	14	-	-	10	-
Pondok Kelapa	-	-	-	-	-	-
Pondok Kubang	-	-	-	-	-	-
Pematang Tiga	-	-	-	-	-	-
Bang Haji	-	-	-	-	-	-
Bengkulu Tengah	-	14	-	-	30	-

Catatan/*Note*: ¹ Tanaman belum menghasilkan/*Immature*

² Tanaman menghasilkan/*Crop Yield*

³ Tanaman tidak menghasilkan (tanaman rusak)/*Not produce (damage plants)*

Sumber/*Source*: Dinas Pertanian Kabupaten Bengkulu Tengah/*Regional Office of Agriculture of Bengkulu Tengah Regency*

Tabel 5.2.4 **Produksi Tanaman Perkebunan Menurut Kecamatan dan Jenis Tanaman di Kabupaten Bengkulu Tengah (ton), 2022**
Production of Estate by Subdistrict and Type of Crops in Bengkulu Tengah Regency (ton), 2022

Kecamatan Subdistrict	Kelapa Sawit Palm Oil	Kelapa Coconut	Karet Rubber	Kopi Robusta Robusta Coffee	Kopi Arabika Arabica Coffee	Kakao Cocoa
(1)	(2)	(3)	(4)	(5)	(6)	(7)
Talang Empat	50 917	53	1 247	87	-	1,1
Semidang Lagan	59 147	56	1 200	205	-	1,5
Karang Tinggi	50 504	58	1 500	130	-	1,1
Taba Penanjung	45 506	134	1 476	655	-	5
Merigi Kelindang	44 111	64	2 082	259	-	2,2
Pagar Jati	59 905	116	1 129	146	-	-
Merigi Sakti	50 177	95	2 463	301	-	-
Pondok Kelapa	91 324	189	1 227	150	-	3,0
Pondok Kubang	62 673	46	1 227	146	-	-
Pematang Tiga	60 902	82	1 313	151	257	7,0
Bang Haji	49 686	150	1 207	975	-	3,8
Bengkulu Tengah	624 852	105	1 635	321	257	24,7

Lanjutan Tabel/*Continued Table 5.2.4*

Kecamatan <i>Subdistrict</i>	Tebu <i>Sugar Cane</i>	Teh <i>Tea</i>	Tembakau <i>Tobacco</i>	Lada <i>Pepper</i>	Kayu Manis <i>Cinnamon</i>	Kapuk <i>Cotton-seed</i>
(1)	(8)	(9)	(10)	(11)	(12)	(13)
Talang Empat	-	-	-	-	13	-
Semidang Lagan	-	-	-	-	-	-
Karang Tinggi	-	-	-	-	-	-
Taba Penanjung	-	-	-	14	13	-
Merigi Kelindang	-	-	-	18	-	-
Pagar Jati	-	-	-	-	14	-
Merigi Sakti	-	-	-	16	-	-
Pondok Kelapa	-	-	-	-	-	-
Pondok Kubang	-	-	-	-	-	-
Pematang Tiga	-	-	-	21	17	-
Bang Haji	-	-	-	-	-	5,01
Bengkulu Tengah	-	-	-	69	57	5,01

Lanjutan Tabel/*Continued Table 5.2.4*

Kecamatan Subdistrict	Pinang Sirloin	Aren Sugar Palm	Pala Nutmeg	Kemiri Candlenut
(1)	(14)	(15)	(16)	(17)
Talang Empat	-	-	-	-
Semidang Lagan	-	-	-	-
Karang Tinggi	-	-	-	-
Taba Penanjung	-	-	-	-
Merigi Kelindang	210	-	-	-
Pagar Jati	104	6	-	5
Merigi Sakti	84	-	5	3
Pondok Kelapa	-	-	-	-
Pondok Kubang	42	-	-	-
Pematang Tiga	10	-	-	-
Bang Haji	29	-	-	-
Bengkulu Tengah	479	6	5	8

Sumber/*Source*: Dinas Pertanian Kabupaten Bengkulu Tengah/*Regional Office of Agriculture of Bengkulu Tengah Regency*

Tabel
Table 5.2.5

Jumlah Petani Tanaman Perkebunan Menurut Kecamatan dan Jenis Tanaman di Kabupaten Bengkulu Tengah (kepala keluarga), 2022
The Number of Plantation Farmers of Estate by Subdistrict and Type of Crops in Bengkulu Tengah Regency (head of family), 2022

Kecamatan Subdistrict	Kelapa Sawit Palm Oil	Kelapa Coconut	Karet Rubber	Kopi Robusta Robusta Coffee	Kopi Arabika Arabica Coffee	Kakao Cocoa
(1)	(2)	(3)	(4)	(5)	(6)	(7)
Talang Empat	759	223	787	81	-	32
Semidang Lagan	236	-	774	184	-	27
Karang Tinggi	731	225	696	106	-	35
Taba Penanjung	1 639	562	828	517	-	100
Merigi Kelindang	503	230	488	193	-	45
Pagar Jati	897	513	717	110	-	-
Merigi Sakti	540	491	809	236	-	-
Pondok Kelapa	1 044	828	614	120	-	65
Pondok Kubang	1 067	171	614	119	-	-
Pematang Tiga	847	370	721	179	330	123
Bang Haji	863	558	718	750	-	100
Bengkulu Tengah	9 126	4 429	7 766	2 595	330	527

Lanjutan Tabel/*Continued Table 5.2.5*

Kecamatan <i>Subdistrict</i>	Tebu <i>Sugar Cane</i>	Teh <i>Tea</i>	Tembakau <i>Tobacco</i>	Lada <i>Pepper</i>	Kayu Manis <i>Cinnamon</i>	Kapuk <i>Cotton- seed</i>
(1)	(8)	(9)	(10)	(11)	(12)	(13)
Talang Empat	-	-	-	-	16	-
Semidang Lagan	-	-	-	-	-	-
Karang Tinggi	-	-	-	-	-	-
Taba Penanjung	-	-	-	20	34	-
Merigi Kelindang	-	-	-	24	-	-
Pagar Jati	-	-	-	-	29	-
Merigi Sakti	-	-	-	68	-	-
Pondok Kelapa	-	-	-	-	-	-
Pondok Kubang	-	-	-	-	-	-
Pematang Tiga	-	-	-	31	75	-
Bang Haji	-	-	-	-	-	19
Bengkulu Tengah	-	-	-	133	154	19

Lanjutan Tabel/*Continued Table 5.2.5*

Kecamatan <i>Subdistrict</i>	Pinang <i>Sirloin</i>	Aren <i>Sugar Palm</i>	Pala <i>Nutmeg</i>	Kemiri <i>Candlenut</i>
(1)	(14)	(15)	(16)	(17)
Talang Empat	-	-	-	-
Semidang Lagan	-	-	-	-
Karang Tinggi	-	-	-	-
Taba Penanjung	-	-	-	-
Merigi Kelindang	197	-	-	-
Pagar Jati	364	12	-	43
Merigi Sakti	153	-	40	20
Pondok Kelapa	-	-	-	-
Pondok Kubang	130	-	-	-
Pematang Tiga	439	-	-	-
Bang Haji	558	-	-	-
Bengkulu Tengah	1 841	12	40	63

Sumber/*Source*: Dinas Pertanian Kabupaten Bengkulu Tengah/*Regional Office of Agriculture of Bengkulu Tengah Regency*

**5.3 PETERNAKAN
LIVESTOCK**

Tabel 5.3.1 Populasi Ternak Menurut Kecamatan dan Jenis Ternak di Kabupaten Bengkulu Tengah (ekor), 2022
Table 5.3.1 Livestock Population by Subdistrict and Kind of Livestock in Bengkulu Tengah Regency (head), 2022

Kecamatan Subdistrict	Sapi Potong Beef Cattle	Kerbau Buffalo	Kambing Goat	Domba Sheep	Babi Pig
(1)	(2)	(3)	(4)	(5)	(6)
Talang Empat	2 480	1 321	1 480	1 911	-
Semidang Lagan	711	422	889	911	-
Karang Tinggi	1 540	1 300	1 200	422	-
Taba Penanjung	450	650	525	423	-
Merigi Kelindang	44	343	443	239	-
Pagar Jati	650	411	890	661	-
Merigi Sakti	522	142	372	180	-
Pondok Kelapa	3 740	170	811	260	65
Pondok Kubang	2 330	1 011	2 183	908	-
Pematang Tiga	765	521	497	127	-
Bang Haji	597	102	532	367	-
Bengkulu Tengah	13 829	6 393	9 822	6 409	65

Sumber/Source: Dinas Pertanian Kabupaten Bengkulu Tengah/Regional Office of Agriculture of Bengkulu Tengah Regency

Tabel 5.3.2 **Populasi Unggas Menurut Kecamatan dan Jenis Unggas di Kabupaten Bengkulu Tengah (ekor), 2022**
Poultry Population by Subdistrict and Kind of Poultry in Bengkulu Tengah Regency (head), 2022

Kecamatan Subdistrict	Ayam Kampung Native Chicken	Ayam Petelur Layer	Ayam Pedaging Broiler	Itik Duck	Entok Muscovy Duck
(1)	(2)	(3)	(4)	(5)	(6)
Talang Empat	2 121	44 700	15 000	239	127
Semidang Lagan	-	66 500	-	277	200
Karang Tinggi	9 055	31 214	5 000	546	295
Taba Penanjung	8 429	-	10 000	336	323
Merigi Kelindang	3 912	-	-	465	278
Pagar Jati	2 109	-	-	361	352
Merigi Sakti	2 129	5 000	-	584	131
Pondok Kelapa	9 100	-	10 000	766	136
Pondok Kubang	2 109	20 200	69 000	932	215
Pematang Tiga	2 698	-	-	477	50
Bang Haji	2 821	-	-	-	169
Bengkulu Tengah	44 483	167 614	109 000	4 983	2 276

Sumber/Source: Dinas Pertanian Kabupaten Bengkulu Tengah/Regional Office of Agriculture of Bengkulu Tengah Regency

Tabel 5.3.3 **Populasi Ternak Lainnya Menurut Kecamatan dan Jenis Ternak di Kabupaten Bengkulu Tengah (ekor), 2022**
Other Livestock Population by Subdistrict and Kind of Livestock in Bengkulu Tengah Regency (head), 2022

Kecamatan Subdistrict	Angsa Goose	Puyuh Quail	Kelinci Rabbit
(1)	(2)	(3)	(4)
Talang Empat	599	-	-
Semidang Lagan	152	-	-
Karang Tinggi	414	-	-
Taba Penanjung	-	-	-
Merigi Kelindang	-	-	-
Pagar Jati	-	-	-
Merigi Sakti	325	-	-
Pondok Kelapa	564	-	14
Pondok Kubang	-	-	-
Pematang Tiga	-	-	-
Bang Haji	-	-	15
Bengkulu Tengah	2 054	-	29

Sumber/Source: Dinas Pertanian Kabupaten Bengkulu Tengah/Regional Office of Agriculture of Bengkulu Tengah Regency

Tabel 5.3.4 **Jumlah Ternak yang Dipotong Menurut Jenis Ternak di Kabupaten Bengkulu Tengah (ekor), 2022**
Table 5.3.4 **Livestock Slaughtered by Kind of Livestock in Bengkulu Tengah Regency (head), 2022**

Jenis Ternak Kind of Livestock	Jumlah Total
(1)	(2)
1. Sapi Potong/ <i>Beef Cattle</i>	...
2. Kerbau/ <i>Buffalo</i>	...
3. Kambing/ <i>Goat</i>	...
4. Domba* / <i>Sheep*</i>	...
5. Babi* / <i>Pig*</i>	...
6. Ayam Buras/ <i>Native Chicken</i>	...
7. Ayam Petelur/ <i>Layer</i>	...
8. Ayam Ras Pedaging/ <i>Broiler</i>	...
9. Itik/ <i>Duck</i>	...
10. Entok/ <i>Muscovy Duck</i>	...
11. Angsa/ <i>Goose</i>	...
12. Puyuh/ <i>Quail</i>	...
13. Kelinci/ <i>Rabbit</i>	...
Bengkulu Tengah	...

Catatan/Note: * Pemotongan tidak tercatat karena tidak mempunyai Rumah Potong Hewan (RPH)/*Slaughtered was not recorded due to no slaughter houses*

Sumber/Source: Dinas Pertanian Kabupaten Bengkulu Tengah/*Regional Office of Agriculture of Bengkulu Tengah Regency*

**5.4 PERIKANAN
FISHERY**

Tabel 5.4.1 **Daftar Kelompok Usaha Bersama (KUB) Menurut Penyuluh Pendamping di Kabupaten Bengkulu Tengah, 2022**
List of Joint Business Groups by Co-Extension Worker in Bengkulu Tengah Regency, 2022

Penyuluh Pendamping Co-Extension Worker	Wilayah Binaan Built Area	Kelompok Binaan Aktif Active Target Groups	Status Hukum Legal Status
(1)	(2)	(3)	(4)
Siti Markamah, S.Pi	Kecamatan Pondok Kelapa	KUB Riak Memecah	Berbadan Hukum
		KUB Pantai Harapan I	Berbadan Hukum
		KUB Arwana Armada Muda	Berbadan Hukum
		KUB Muara Karang Armada Kito	Berbadan Hukum
		KUB Harapan Anak Pantai	Berbadan Hukum
		KUB Sinar Laut	Berbadan Hukum
		KUB Mutiara Laut	Tidak Berbadan Hukum
		KUB Bintang Kejora	Tidak Berbadan Hukum
		KUB Camar Betuah	Tidak Berbadan Hukum
KUB Bina Benteng Mandiri	Tidak Berbadan Hukum		
Debi Ensi Suryanti, S.Pi	Kecamatan Pondok Kelapa	KUB Alun Utara 2	Berbadan Hukum
Siptiarsih, S.Pi	Kecamatan Pondok Kelapa	KUB Gang SMA	Tidak Berbadan Hukum
		KUB Sungai Kotong	Tidak Berbadan Hukum
		KUB Mutiara Teluk Pering	Berbadan Hukum
		KUB Pondok Indah	Tidak Berbadan Hukum
		KUB Arung Samudra	Tidak Berbadan Hukum
		KUB Gelombang Teluk Pering	Tidak Berbadan Hukum
		KUB Sinar Makmur	Tidak Berbadan Hukum
		KUB Titipan Ilahi	Berbadan Hukum
		KUB Danau Nibung	Berbadan Hukum
KUB Anak Rantau	Berbadan Hukum		

Lanjutan Tabel/*Continued Table 5.4.1*

Penyuluh Pendamping Co-Extension Worker	Wilayah Binaan Built Area	Kelompok Binaan Aktif Active Target Groups	Status Hukum Legal Status
(1)	(2)	(3)	(4)
Sutrisman, S St.Pi	Kecamatan Pondok Kelapa	Perkumpulan Perikanan Muara Matahari	<i>Berbadan Hukum</i>
		KUB Laskar Pejuang Subuh	<i>Berbadan Hukum</i>
		KUB Camar Bahari Bermani	<i>Berbadan Hukum</i>
		KUB Kader	<i>Berbadan Hukum</i>
		KUB Alun Utara	<i>Berbadan Hukum</i>
		KUB Lembah Delapan Bahari	<i>Berbadan Hukum</i>
		KUB Laut Belantara Jaya	<i>Berbadan Hukum</i>
		KUB Ulu Muaro	<i>Tidak Berbadan Hukum</i>
M Nuby Habibi, S Pi Janety Evayani, S.Pi. M.Si	Kecamatan Pondok Kelapa	KUB Suak Mesin	<i>Tidak Berbadan Hukum</i>
		KUB Uwok Karang	<i>Tidak Berbadan Hukum</i>
		KUB Kakap Merah	<i>Tidak Berbadan Hukum</i>
		KUB Sinar Makmur	<i>Tidak Berbadan Hukum</i>
		KUB Mutiara Baru	<i>Tidak Berbadan Hukum</i>
		KUB Pantai Harapan 2	<i>Berbadan Hukum</i>
KUB Pesisir Maju Sejahtera	<i>Berbadan Hukum</i>		

Sumber/*Source*: Dinas Ketahanan Pangan dan Perikanan Kabupaten Bengkulu Tengah/*Regional Office of Food Security and Fisheries of Bengkulu Tengah Regency*

Tabel
Table 5.4.2

Luas Area Produksi Perikanan Budidaya Menurut Kecamatan dan Jenis Budidaya di Kabupaten Bengkulu Tengah (ha), 2022
The Harvested Area of Aquaculture by Subdistrict and Type of Aquaculture in Bengkulu Tengah Regency (ha), 2022

Kecamatan Subdistrict	Kolam Fresh Water Pond	Tebat Teknis Technical Dam	Perikanan Sawah Fishery	Tambak Brackish Water Pond	Jumlah Total
(1)	(2)	(3)	(4)	(5)	(6)
Talang Empat	60	8	5	-	73
Semidang Lagan	25	-	-	-	25
Karang Tinggi	69	7	6	-	82
Taba Penanjung	105,5	15	20	-	140,5
Merigi Kelindang	47	6	7	-	63
Pagar Jati	50	5	8	-	68
Merigi Sakti	61	7	9	-	76
Pondok Kelapa	101,5	15	15	16	147
Pondok Kubang	20	8	8	-	36
Pematang Tiga	40	6	7	-	53
Bang Haji	25	5	7	-	37
Bengkulu Tengah	604	82	95	16	801

Sumber/Source: Dinas Ketahanan Pangan dan Perikanan Kabupaten Bengkulu Tengah/Regional Office of Food Security and Fisheries of Bengkulu Tengah Regency

Tabel
Table 5.4.3

Jumlah Rumah Tangga Perikanan Budidaya Menurut Kecamatan dan Jenis Budidaya di Kabupaten Bengkulu Tengah, 2022
Number of Aquaculture Households by Subdistrict and Type of Aquaculture in Bengkulu Tengah Regency, 2022

Kecamatan <i>Subdistrict</i>	Kolam <i>Fresh Water Pond</i>	Tebat Teknis <i>Technical Dam</i>	Perikanan Sawah <i>Fishery</i>	Tambak Brackish <i>Water Pond</i>	Jumlah <i>Total</i>
(1)	(2)	(3)	(4)	(5)	(6)
Talang Empat	30	26	26	-	82
Semidang Lagan	60	-	-	-	60
Karang Tinggi	65	24	31	-	120
Taba Penanjung	120	48	45	-	213
Merigi Kelindang	60	16	15	-	91
Pagar Jati	70	15	16	-	101
Merigi Sakti	75	2	2	-	79
Pondok Kelapa	102	30	20	2	154
Pondok Kubang	20	14	18	-	52
Pematang Tiga	32	8	34	-	74
Bang Haji	20	10	18	-	48
Bengkulu Tengah	654	193	225	-	1 079

Sumber/Source: Dinas Ketahanan Pangan dan Perikanan Kabupaten Bengkulu Tengah/*Regional Office of Food Security and Fisheries of Bengkulu Tengah Regency*

Tabel
Table 5.4.4

Produksi Perikanan Budidaya Menurut Kecamatan dan Jenis Budidaya di Kabupaten Bengkulu Tengah (ton), 2022
Production of Aquaculture by Subdistrict and Type of Aquaculture in Bengkulu Tengah Regency (ton), 2022

Kecamatan Subdistrict	Kolam Fresh Water Pond	Tebat Teknis Technical Dam	Perikanan Sawah Fishery	Tambak Brackish Water Pond	Jumlah Total
(1)	(2)	(3)	(4)	(5)	(6)
Talang Empat	35	1,5	3,51	-	40,01
Semidang Lagan	20	-	-	-	20
Karang Tinggi	10	-	3	-	13
Taba Penanjung	55,6	2,7	5,6	-	63,6
Merigi Kelindang	20,5	-	2	-	22,5
Pagar Jati	31,4	-	-	-	31,4
Merigi Sakti	40,9	-	1,1	-	42
Pondok Kelapa	45,6	1,3	2,1	345	394
Pondok Kubang	4,2	-	-	-	4,2
Pematang Tiga	7,3	-	-	-	7,3
Bang Haji	6,5	-	0,2	-	6,5
Bengkulu Tengah	277	5,5	17,51	345	645,01

Sumber/Source: Dinas Ketahanan Pangan dan Perikanan Kabupaten Bengkulu Tengah/Regional Office of Food Security and Fisheries of Bengkulu Tengah Regency

Tabel
Table 5.4.5

Nilai Produksi Perikanan Budidaya Menurut Kecamatan dan Jenis Budidaya di Kabupaten Bengkulu Tengah (juta rupiah), 2022
Production Value of Aquaculture by Subdistrict and Type of Aquaculture in Bengkulu Tengah Regency (million rupiahs), 2022

Kecamatan <i>Subdistrict</i>	Kolam <i>Fresh Water Pond</i>	Tebat Teknis <i>Technical Dam</i>	Perikanan Sawah <i>Fishery</i>	Tambak <i>Brackish Water Pond</i>	Jumlah <i>Total</i>
(1)	(2)	(3)	(4)	(5)	(6)
Talang Empat
Semidang Lagan
Karang Tinggi
Taba Penanjung
Merigi Kelindang
Pagar Jati
Merigi Sakti
Pondok Kelapa
Pondok Kubang
Pematang Tiga
Bang Haji
Bengkulu Tengah

Sumber/Source: Dinas Ketahanan Pangan dan Perikanan Kabupaten Bengkulu Tengah/*Regional Office of Food Security and Fisheries of Bengkulu Tengah Regency*

Tabel
Table 5.4.6

Jumlah Perahu/Kapal Menurut Kecamatan dan Jenis Kapal di Kabupaten Bengkulu Tengah, 2022
Number of Fishing Boats by Subdistrict and Type of Boat in Bengkulu Tengah Regency, 2022

Kecamatan Subdistrict	Perahu Tanpa Motor Manpowered Boat	Perahu Motor Tempel Outboard Motorboat	Perahu Motor Inboard Motorboat
(1)	(2)	(3)	(4)
Talang Empat
Semidang Lagan
Karang Tinggi
Taba Penanjung
Merigi Kelindang
Pagar Jati
Merigi Sakti
Pondok Kelapa
Pondok Kubang
Pematang Tiga
Bang Haji
Bengkulu Tengah

Sumber/Source: Dinas Ketahanan Pangan dan Perikanan Kabupaten Bengkulu Tengah/Regional Office of Food Security and Fisheries of Bengkulu Tengah Regency

Tabel
Table 5.4.7

Banyaknya Kapal Penangkap Ikan Menurut Kecamatan dan Jenis Alat Tangkap di Kabupaten Bengkulu Tengah, 2022
The Number of Boats Deep Sea Fishing by Subdistrict and Type of Fishing Gear in Bengkulu Tengah Regency, 2022

Kecamatan Subdistrict	Payang Payang	Pukat Pantai Beach Trawl	Jaring Insang Gillnet	Trambel Trambel	Pancing Hook and Line	Lainnya Others
(1)	(2)	(3)	(4)	(5)	(6)	(7)
Talang Empat
Semidang Lagan
Karang Tinggi
Taba Penanjung
Merigi Kelindang
Pagar Jati
Merigi Sakti
Pondok Kelapa
Pondok Kubang
Pematang Tiga
Bang Haji
Bengkulu Tengah

Sumber/Source: Dinas Ketahanan Pangan dan Perikanan Kabupaten Bengkulu Tengah/Regional Office of Food Security and Fisheries of Bengkulu Tengah Regency

**5.5 KEHUTANAN
FORESTRY**

Tabel 5.5.1 **Luas Kawasan Hutan Menurut Fungsinya di Kabupaten Bengkulu Tengah (ha), 2022**
Forest Area by Function in Bengkulu Tengah Regency (ha), 2022

Fungsi <i>Function</i>	Luas Kawasan <i>Forest Area</i>
(1)	(2)
A. Kawasan Suaka Alam/Sanctuary Reserve Area	
1. Taman Nasional/ <i>National Parks</i>	-
2. Cagar Alam/ <i>Nature Preserve</i>	-
3. Taman Wisata Alam/ <i>Nature Parks</i>	-
4. Taman Buru/ <i>Game Hunting Parks</i>	-
5. Taman Hutan Raya/ <i>Forest Parks</i>	-
B. Hutan Produksi/<i>Production Forest</i>	3 944
1. Hutan Produksi Terbatas (HPT) <i>Limited Production Forest</i>	2 977
2. Hutan Produksi Tetap (HP) <i>Permanent Production Forest</i>	1 017
C. Hutan Lindung/<i>Protection Forest</i>	18 428
D. Konservasi/<i>Conservation</i>	-
Jumlah/<i>Total</i>	22 372

Sumber/*Source*: UPTD KPHL Bukit, Daun Dinas Lingkungan Hidup dan Kehutanan Provinsi Bengkulu/*UPTD KPHL Bukit Daun, Environmental and Forestry Services of Bengkulu Provinces*

Tabel
Table 5.5.2

Produksi Kayu Hutan Menurut Jenis Produksi di Kabupaten Bengkulu Tengah (m³/sm), 2012-2022
Timber Production by Type of Product in Bengkulu Tengah Regency (m³/sm), 2012-2022

		Kayu Bulat Kecil <i>Small Logs</i>	Kayu Gergajian <i>Sawn Timber</i>
(1)	(2)	(3)	(4)
2012	-	-	-
2013	489,85	335,92	316,06
2014	489,85	560,02	316,06
2015	1 025,98	-	820,79
2016	-	510,03	540,10
2017	-	420,12	490,72
2018	-	370,20	-
2019	-	350,81	320,84
2020
2021
2022

Sumber/Source: UPTD KPHL Bukit, Daun Dinas Lingkungan Hidup dan Kehutanan Provinsi Bengkulu/UPTD KPHL Bukit Daun, Environmental and Forestry Services of Bengkulu Provinces

Tahukah Kamu ?

Hanya ada empat kecamatan yang disalurkan oleh PDAM

There are only four districts distributed by PDAM

Jumlah pelanggan PDAM

Number of water customers

1.247

Rumah Tangga /
Household

716

Sosial/
Social



2.165

Industri dan Hotel/
Industry and Hotels

652

Usaha/
Trade

PENJELASAN TEKNIS

1. Perusahaan adalah suatu unit (kesatuan) usaha yang melakukan kegiatan ekonomi, bertujuan menghasilkan barang atau jasa, terletak pada suatu bangunan atau lokasi tertentu, dan mempunyai catatan administrasi tersendiri mengenai produksi dan struktur biaya serta ada seorang atau lebih yang bertanggung jawab atas usaha tersebut.
2. Pelanggan adalah individu atau kelompok, baik rumah tangga, perusahaan atau institusi non profit yang membeli air bersih dari perusahaan air bersih.
3. Air disalurkan adalah volume air bersih dari perusahaan air bersih.
4. Pengumpulan data industri besar dan sedang dilakukan melalui Survei Industri Besar dan Sedang yang dilaksanakan setiap tahun secara lengkap (sensus) sejak tahun 1975. Survei Industri Besar dan Sedang mencakup semua perusahaan industri yang mempunyai tenaga kerja 20 orang atau lebih dengan menggunakan kuesioner II A. Pada tahun 2016, Survei Industri Besar dan Sedang terintegrasi dengan Sensus Ekonomi 2016.

TECHNICAL NOTES

1. *An establishment is defined as a production unit engaged in economic activity, producing goods or services, located in a building or in a certain location, keeping a business record concerning the production and cost structure, and having a person or more that are responsible to those activities.*
2. *Customers are individuals or groups, whether household, company or nonprofit institutions that buy water supply from water supply establishment.*
3. *Distributed water is the volume of water supply from water supply establishment.*
4. *Data collection of large and medium scale manufacturing is conducted through The Large and Medium Manufacturing Establishment Survey that has been done annually for all industries (census) since 1975. Large and Medium Manufacturing Establishment Survey covers all manufactures/industries with 20 workers or more by questionnaire II A. In 2016, the Large and Medium Manufacturing Establishment Survey was integrated with the 2016 Economic Census.*

5. Klasifikasi industri yang digunakan dalam survei ini berdasar kepada **Klasifikasi Baku Lapangan Usaha Indonesia (KBLI)**. KBLI adalah klasifikasi lapangan usaha yang berdasar kepada International Standard Industrial Classification of All Economic Activities (ISIC) revisi 4 yang telah disesuaikan dengan kondisi Indonesia.
 6. Industri manufaktur adalah suatu kegiatan ekonomi yang melakukan kegiatan mengubah suatu barang dasar secara mekanis, kimia, atau dengan tangan sehingga menjadi barang jadi/setengah jadi, dan atau barang yang kurang nilainya menjadi barang yang lebih tinggi nilainya, dan sifatnya lebih dekat kepada pemakai akhir. Termasuk dalam kegiatan ini adalah jasa industri dan pekerjaan perakitan.
 7. Jasa industri adalah kegiatan industri industri manufaktur yang melayani keperluan pihak lain. Pada kegiatan ini bahan baku disediakan oleh pihak lain sedangkan pihak pengolah hanya melakukan pengolahannya dengan mendapat imbalan sebagai balas jasa (upah maklon).
 8. Perusahaan atau usaha industri adalah suatu unit (kesatuan) usaha yang melakukan kegiatan ekonomi, bertujuan
5. *The industrial classification adopted in this survey refers to the **Klasifikasi Baku Lapangan Usaha Indonesia (KBLI)**. KBLI is classification of economic activities based on the International Standard Industrial Classification of All Economic Activities (ISIC rev 4) that has been modified according to the local condition in Indonesia.*
 6. *Manufacturing industry is defined as an economic activity processing basic goods mechanically, chemicals or manually into final or intermediate goods. It is also defined as processing of lower value goods into higher value goods as final or intermediate products. The activities also include services for manufacturing and assembling.*
 7. *Services for manufacturing is defined as a manufac-turing activity which serving other manufacturing establishments. In this case, raw materials are supplied by others while the workers are paid as a compensation for processing raw materials.*
 8. *A manufacturing establishment is defined as a production unit engaged in economic activity, producing goods or services,*

menghasilkan barang atau jasa, terletak pada suatu bangunan atau lokasi tertentu, dan mempunyai catatan administrasi tersendiri mengenai produksi dan struktur biaya serta ada seorang atau lebih yang bertanggung jawab atas usaha tersebut.

located in a building or in a certain location, keeping a business record concerning the production and cost structure, and having a person or more that are responsible to those activities.

9. Industri manufaktur dikelompokkan ke dalam 4 golongan berdasarkan banyaknya pekerja, yaitu: industri besar (100 orang pekerja atau lebih), industri sedang/menengah (20–99 orang pekerja) industri kecil (5–19 orang pekerja), dan industri mikro (1–4 orang pekerja).

9. *Manufacturing industries are categorized into four groups, based on the number of employees: large scale manufacturing (100 employees or more), medium scale manufacturing (20–99 employees), small scale manufacturing (5–19 employees), and micro industry (1–4 employees).*

ULASAN

Peranan subsektor listrik dalam perekonomian Kabupaten Bengkulu Tengah sangat kecil. Selama kurun waktu 2012-2022 kontribusi subsektor listrik dalam PDRB kurang dari 1 persen per tahun.

Rumah tangga adalah pelanggan PDAM atau konsumen PDAM terbesar di Kabupaten Bengkulu Tengah. Jumlah rumah tangga pelanggan PDAM pada tahun 2022 mencapai 4.081 rumah tangga atau sebesar 95,48 persen dari seluruh pelanggan PDAM di Kabupaten Bengkulu Tengah.

Klasifikasi industri pengolahan dibagi kedalam 4 (empat) kategori berdasarkan jumlah tenaga kerja, yaitu industri besar, jika jumlah pekerjanya lebih dari 100 orang, industri sedang jika jumlah pekerjanya antara 20 hingga 99 orang. Sementara jika suatu industri mempekerjakan antara 5-19 orang maka diklasifikasikan sebagai industri kecil. Sedangkan jika jumlah pekerjanya 1 hingga 4 orang, diklasifikasikan sebagai industri kerajinan rumah tangga. Pada tahun 2021 di Kabupaten Bengkulu Tengah terdapat 335 industri besar/sedang/kecil/kerajinan rumah tangga.

Peranan sektor industri pengolahan dalam perekonomian Kabupaten Bengkulu Tengah juga cukup tinggi. Hal itu terungkap dari cukup besarnya peranan sektor industri

DESCRIPTION

The role of electricity subsector which is very small role in the economy of Bengkulu Tengah Regency. From the year 2012 to 2022, the role of electricity subsector contributes less than 1 percent of GRDP per year.

Households are the largest customers as well as consumers of clean water in Bengkulu Tengah Regency. The number of household clean water customers in 2022 reached 4 081 households or 95.48 percent of all the clean water customers in Bengkulu Tengah Regency.

The classification of processing industry is divided into four (4) categories based on the number of employees, namely a big-scale industry, if the number of employees is more than 100 people, a medium-scale industry if the number of employees is between 20 and 99 people. Meanwhile, if an industry employs 5 to 19 people, it is classified as a small-scale industry. Whereas, if the number of employees is 1 to 4 people, it is classified as a household handicraft industry. In 2021 in Bengkulu Tengah Regency, there are 335 big-scale/medium-scale/small-scale/household handicraft industries.

The role of the manufacturing sector in the economy of Bengkulu Tengah Regency is also relatively high. It is revealed from the quite important role of the manufacturing sector in the GRDP

pengolahan dalam PDRB Kabupaten Bengkulu Tengah. Selama kurun waktu 2010-2021 peranan sektor industri pengolahan dalam PDRB lebih dari 14 persen per tahun.

of Bengkulu Tengah Regency. During the period 2010-2021, the role of the processing industry sector in GRDP is more than 14 percent per year.

<https://bengkulutengahkab.bps.go.id>

Tabel
Table 6.1**Jumlah Pelanggan dan Air yang Disalurkan Menurut Kecamatan di Kabupaten Bengkulu Tengah, 2022**
Number of Customers and Distributed Water by Subdistrict in Bengkulu Tengah Regency, 2022

Kecamatan Subdistrict	Pelanggan Number of Customers	Air Disalurkan Distributed Water (m ³)	Nilai Value (Rp)
(1)	(2)	(3)	(4)
Talang Empat	1 247	250 544	692 567 800
Semidang Lagan*			
Karang Tinggi	2 165	584 819	1 564 339 250
Taba Penanjung	716	184 869	490 963 400
Merigi Kelindang			
Pagar Jati			
Merigi Sakti			
Pondok Kelapa	652	94 983	271 120 200
Pondok Kubang			
Pematang Tiga			
Bang Haji			
Bengkulu Tengah	4780	1 115 215	3 018 990 659

Catatan/Note: * Data masih tergabung dengan kecamatan induk/Data Associated with the parent subdistricts

Sumber/Source: Perusahaan Umum Daerah (Perumda) Tirta Rafflesia Kabupaten Bengkulu Tengah/Tirta Rafflesia Regional Public Companies of Bengkulu Tengah Regency

Tabel
Table 6.2

Daya Terpasang, Produksi, dan Distribusi Listrik PT. PLN (Persero) pada Cabang/Ranting PLN Menurut Unit Layanan Pelanggan (ULP) di Kabupaten Bengkulu Tengah, 2022
Installed Electricity Power, Production, and Distribution of PT. PLN (Persero) at PLN Branch by Customer Services Unit in Bengkulu Tengah Regency, 2022

Unit Layanan Pelanggan (ULP) Customer Service Unit	Daya Terpasang Installed Electricity Power (kVA)	Produksi Listrik Electricity Production (kWh)*	Listrik Terjual Electricity Sold (kWh)	Dipakai Sendiri Own Used (kWh)*	Susut/Hilang Shrinkage/Lost (kWh)*
(1)	(2)	(3)	(4)	(5)	(6)
Teluk Segara	9 340 400	166 633 972*	156 170 610*	1 074 565*	11 214 416*
Kepahiang
Argamakmur

Catatan/Note: * Data masih bergabung dengan ULP Kota Bengkulu/Data associated with Bengkulu City Customer Service Unit
 Sumber/Source: PT PLN (Persero) UP3 Bengkulu, Unit Pelaksana Pelayanan Pelanggan (UP3)/PT PLN (Persero), Customer Services Implementing Unit

Tabel
Table 6.3**Jumlah Pelanggan Listrik Menurut Unit Layanan Pelanggan (ULP) di Kabupaten Bengkulu Tengah, 2018–2022**
Number of Electricity Customers by Customer Services Unit in Bengkulu Tengah Regency, 2018–2022

Unit Layanan Pelanggan (ULP) Customer Service Unit	2018	2019	2020	2021	2022
(1)	(2)	(3)	(4)	(5)	(6)
Teluk Segara	53 807*	57 534*	3 826	4 338	8 896
Kepahiang	20 996	21 437	18 935	20 111	...
Argamakmur	2 049	3 741	4 005	4 318	...

Catatan/Note: * Data masih tergabung dengan ULP Kota Bengkulu/Data associated with Bengkulu City Customer Service Unit
 Sumber/Source: PT PLN (Persero) UP3 Bengkulu, Unit Pelaksana Pelayanan Pelanggan (UP3)/PT PLN (Persero), Customer Services Implementing Unit

Tabel
Table 6.4

Jumlah Pelanggan Listrik, Jumlah Daya Listrik Terpasang, Jumlah kWh Listrik Terjual dan Nilai Penjualan Listrik Menurut Jenis Pelanggan di Kabupaten Bengkulu Tengah, 2023

Number of Electricity Customers, Amount of Installed Electrical Power, Number of Sold kWh and Value of Electricity Sales by Type of Customers in Bengkulu Tengah Regency, 2023

Jenis Pelanggan Type of Customers	Jumlah Pelanggan Customers	Jumlah Daya (VA) Installed Electricity Power (VA)	Jumlah kWh Number of kWh
(1)	(2)	(3)	(4)
Rumah Tangga/ <i>Household</i>	8 49 8*	8 078 300*	...
Sosial/ <i>Social</i>	250*	533 800*	...
Gedung Kantor/ <i>Government Office</i>	16*	57 850*	...
Usaha/ <i>Trade</i>	126*	535 650*	...
Industri dan Hotel/ <i>Industry and Hotels</i>	6*	224 800*	...

Lanjutan Tabel/*Continued Table 6.4*

Jenis Pelanggan <i>Type of Customers</i>	Nilai Penjualan Listrik (rupiah) <i>Value of Electricity Sales (rupiahs)</i>	Susut/Hilang (kWH) <i>Decrease(kWH)</i>
(1)	(5)	(6)
Rumah Tangga/ <i>Household</i>
Sosial/ <i>Social</i>
Gedung Kantor/ <i>Government Office</i>
Usaha/ <i>Trade</i>
Industri dan Hotel/ <i>Industry and Hotels</i>

Catatan/*Note*: * Data hanya ULP Teluk Segara/*Data associated with Teluk Segara Customer Service Unit*

Sumber/*Source*: PT PLN (Persero) UP3 Bengkulu, Unit Pelaksana Pelayanan Pelanggan (UP3)/PT PLN (Persero), Customer Services Implementing Unit

Tabel
Table 6.5**Jumlah Pelanggan dan Air yang Terjual Menurut Jenis Pelanggan di Kabupaten Bengkulu Tengah, 2022**
Number of Customers and Distributed Clean Water by Type of Customers in Bengkulu Tengah Regency, 2022

Jenis Pelanggan Type of Customers	Jumlah Pelanggan Customers	Air yang Terjual (m ³) Distributed Water (m ³)	Nilai (rupiah) Value (rupiahs)
(1)	(2)	(3)	(4)
Sosial (Kelompok I) Social (1 st Group)
Rumah Tangga (Kelompok II) Households (2 nd Group)
Instansi Pemerintah (Kelompok III) Government Institution (3 rd Group)
Industri Kecil (Kelompok IV) Small Industry (4 th Group)
Khusus Exclusive
Jumlah/Total	4 780	1 115 215	3 018 990 65 9

Sumber/Source: Perusahaan Umum Daerah (Perumda) Tirta Raflesia Kabupaten Bengkulu Tengah/Tirta Raflesia Regional Public Companies of Bengkulu Tengah Regency

Tabel
Table 6.6**Volume Air yang Disalurkan Menurut Bulan Operasi di
Kabupaten Bengkulu Tengah(m³), 2022**
**Volume of Distributed Water by Month in Bengkulu Tengah
Regency(m³), 2022**

Bulan Month	Air yang Disalurkan Distributed Water
(1)	(2)
Januari/January	104 569
Februari/February	121 262
Maret/March	122 760
April/April	132 300
Mei/May	142 848
Juni/June	128 520
Juli/July	113 832
Agustus/August	118 296
September/September	119 664
Oktober/October	124 992
November/November	117 612
Desember/December	110 596
Jumlah/Total	1 457 251

Sumber/Source: Perusahaan Umum Daerah (Perumda) Tirta Rafflesia Kabupaten Bengkulu Tengah/Tirta Rafflesia Regional Public Companies of Bengkulu Tengah Regency

Tabel
Table 6.7

**Jumlah Perusahaan Industri, Tenaga Kerja dan Nilai
Produksi Menurut Jenis Industri di Kabupaten Bengkulu
Tengah, 2022**
*Number of Industry Establishment, Employees and
Production Value by Industrial Type in Bengkulu Tengah
Regency, 2022*

Klasifikasi Baku Lapangan Usaha Industrial Classification	Perusahaan Establishment	Tenaga Kerja Employees	Nilai Produksi Production Value
(1)	(2)	(3)	(4)
1. 10211 - Industri Penggaraman/ Pengeringan Ikan	63	222	127 425 000
2. 10219 - Industri Pengolahan dan Pengawetan Lainnya Untuk Ikan			
3. 10312 - Industri Pelumatan Buah-buahan dan Sayuran			
4. 10391 - Industri Tempe Kedelai	5	14	17 700 000
5. 10392 - Industri Tahu Kedelai			
6. 10411 - Industri Minyak Makan dan Lemak Nabati dan Hewani			
7. 10532 - Industri Pengolahan Es Sejenisnya yang Dapat Dimakan (Bukan Es Batu dan Es Balok)			
8. 10590 - Industri Pengolahan Produk dari Susu Lainnya			
9. 10611 - Industri Penggilingan dan Pembersihan Padi-padian dan Biji-bijian	5	11	85 000 000
10. 10612 - Industri Pengupasan Pembersihan dan Sortasi Kopi	1	5	17 500 000
11. 10618 - Industri Berbagai Macam Tepung dari Padi-padian, Biji-bijian, Kacang- kacangan, Umbi-umbian, dan Sejenisnya.			
12. 10623 - Industri Glukosa dan Sejenisnya			
13. 10631 - Industri Penggilingan Padi dan Penyosohan Beras			
14. 10632 - Industri Penggilingan dan Pembersihan Jagung			
15. 10710 - Industri Produk Roti dan Kue	5	18	22 500 000

Lanjutan Tabel/*Continued Table 6.7*

Klasifikasi Baku Lapangan Usaha <i>Industrial Classification</i>	Perusahaan <i>Establishment</i>	Tenaga Kerja <i>Employees</i>	Nilai Produksi <i>Production Value</i>
(1)	(2)	(3)	(4)
16. 10431 - Industri Minyak Mentah Kelapa Sawit (CPO)			
17. 10722 - Industri Gula Merah	17	57	26 650 000
18. 10750 - Industri Makanan dan Masakan Olahan	1	6	7 000000
19. 10761 - Industri Pengolahan Kopi dan Teh	27	85	179 100 000
20. 10792 - Industri Kue Basah	-	-	-
21. 10794 - Industri Kerupuk Keripik Peyek dan Sejenisnya	19	63	142 700 000
22. 10799 - Industri Produk Makanan Lainnya	-	-	-
23. 13913 - Industri Bulu Tiruan Rajutan	-	-	-
24. 13924 - Industri Barang Jadi Rajutan dan Sulaman	-	-	-
25. 13929 - Industri Barang Jadi Tekstil Lainnya	-	-	-
26. 13994 - Industri Kain Ban	-	-	-
27. 13996 - Industri Karung Bukan Goni	-	-	-
28. 13997 - Industri Kapuk	-	-	-
29. 13999 - Industri Tekstil Lainnya YTDL	-	-	-
30. 15112 - Industri Penyamakan Kulit	-	-	-
31. 15201 - Industri Alas Kaki Untuk Keperluan Sehari-hari	2	5	1 600 000
32. 16101 - Industri Penggajian Kayu	15	60	1 3888 750 000
33. 16102 - Industri Pengawetan Kayu	4	14	202 500 000
34. 16221 - Industri Barang Bangunan dari Kayu	5	15	255 000 000

Lanjutan Tabel/*Continued Table 6.7*

Klasifikasi Baku Lapangan Usaha <i>Industrial Classification</i>	Perusahaan <i>Establishment</i>	Tenaga Kerja <i>Employees</i>	Nilai Produksi <i>Production Value</i>
(1)	(2)	(3)	(4)
35. 16291 - Industri Barang Anyaman dari Rotan dan Bambu	43	116	593 600 000
36. 16292 - Industri Barang Anyaman dari Tanaman Bukan Rotan dan Bambu	3	6	7 400 000
37. 16293 - Industri Kerajinan Ukiran dari Kayu Bukan Mebeller	3	8	6 600 000
38. 20115 - Industri Kimia Dasar Organik yang Bersumber dari Hasil Pertanian	-	-	-
39. 20122 - Industri Pupuk Buatun Tunggal Hara Makro Primer	-	-	-
40. 20125 - Industri Pupuk Hara Makro Sekunder	-	-	-
41. 21022 - Industri Produk Obat Tradisional	-	-	-
42. 22111 - Industri Ban Luar dan Ban Dalam	-	-	-
43. 22112 - Industri Vulkanisir Ban	3	11	162 500 000
44. 22121 - Industri Pengasapan Karet	-	-	-
45. 22122 - Industri Remilling Karet	1	20	180 000 000
46. 22123 - Industri Karet Remah	-	-	-
47. 22293 - Industri Barang dan Peralatan Teknik/Industri dari Plastik	-	-	-
48. 23919 - Industri Barang Tahan Api dari Tanah Liat/Keramik Lainnya	-	-	-
49. 23921 - Industri Batu Bata dari Tanah Liat/ Keramik	27	77	219 600 000
50. 23957 - Industri Mortar atau Beton Siap Pakai	3	52	720 000 000

Lanjutan Tabel/*Continued Table 6.7*

Klasifikasi Baku Lapangan Usaha <i>Industrial Classification</i>	Perusahaan <i>Establishment</i>	Tenaga Kerja <i>Employees</i>	Nilai Produksi <i>Production Value</i>
(1)	(2)	(3)	(4)
51. 23963 - Industri Barang dari Batu Untuk Keperluan Rumah Tangga dan Pajangan	29	59	86 000 000
52. 24101 - Industri Besi dan Baja Dasar (<i>Iron and Steel Making</i>)	-	-	-
53. 24310 - Industri Pengecoran Besi dan Baja	-	-	-
54. 25910 - Industri Penempaan, Pengepresan, dan Pencetakan dan Pembentukan Logam; Metalurgi Bubuk	-	-	-
55. 28173 - Industri Mesin Kantor dan Akuntansi Elektronik	-	-	-
56. 28174 - Industri Mesin Fotocopi	-	-	-
57. 28224 - Industri Mesin dan Perkakas Mesin Untuk Pengelasan yang Menggunakan Arus Listrik	-	-	-
58. 28263 - Industri Mesin Tekstil	-	-	-
59. 29200 - Industri Karoseri Kendaraan Bermotor Roda Empat atau Lebih dan Industri Trailer dan Semi Trailer	4	16	333 750 000
60. 31001 - Industri Furnitur dari Kayu	31	104	1 168 625
61. 31002 - Industri Furnitur dari Rotan dan atau Bambu	3	10	130 000 000
62. 32903 - Industri Kerajinan YTDL	-	-	-
63. 32909 - Industri Pengolahan Lainnya YTDL	6	16	28 300000

Sumber/*Source*: Dinas Perdagangan, Perindustrian dan Koperasi Usaha Kecil Menengah Kabupaten Bengkulu Tengah/*Regional Office of Industry, Trade and Cooperatives and Small Medium Enterprises of Bengkulu Tengah Regency*



Tahukah Kamu ?

Semua hotel berbintang ada di Kota Bengkulu dan tidak ada satu pun hotel berbintang di Kabupaten

All star hotels are in Bengkulu City and there are not star hotels in the regency

Jumlah Akomodasi, Kamar dan Tempat Tidur Hotel di Kabupaten Bengkulu Tengah, 2022



Number of Accommodations, Rooms and Hotels Beds in Bengkulu Tengah Regency, 2022



PENJELASAN TEKNIS

1. Konsep dan definisi untuk hotel dan pariwisata mengikuti rekomendasi World Tourism Organization (WTO) dan International Union of Office Travel Organization (IUOTO).
2. Usaha akomodasi adalah usaha yang menyediakan akomodasi jangka pendek untuk pengunjung dan pelancong lainnya. Usaha penyediaan akomodasi ini dapat berupa penyediaan fasilitas akomodasi saja atau fasilitas akomodasi yang disertai dengan fasilitas makanan dan minuman. Termasuk penyediaan akomodasi dengan furniture, lengkap dengan dapur, dengan atau tanpa jasa pramuwisma dan sering kali termasuk beberapa tambahan jasa dan fasilitas seperti fasilitas parkir, binatu, kolam renang, ruang olah raga, fasilitas rekreasi, dan ruang rapat. Usaha penyediaan akomodasi yang tercakup disini adalah penyediaan akomodasi jangka pendek yang menyediakan akomodasi, khususnya untuk harian atau mingguan.
3. Hotel ialah suatu usaha yang menggunakan suatu bangunan atau sebagian bangunan yang disediakan secara khusus dimana setiap orang dapat menginap, makan, memperoleh pelayanan

TECHNICAL NOTES

1. *The concepts and definitions for hotel and tourism follow the recommendations from the World Tourism Organization (WTO) and the International Union of Office Travel Organization (IUOTO).*
2. *Accommodation establishment is an establishment that provide short-term accommodation for visitors and other travelers. This establishment may include the provision of accommodation facilities only or with food and beverages facilities. It includes the provision of accommodation with furniture, kitchen, with or without the services of maids and often includes some additional services and facilities such as parking, laundry, swimming pool, gymnasium, recreational facilities, and meeting rooms. Including accommodation establishment such as short-term accommodation, especially for daily or weekly.*
3. *Hotel is a business that uses a building or part of building reserved exclusively where everyone can stay, eat, get services and use other facilities against payment.*

dan menggunakan fasilitas lainnya dengan pembayaran.

4. Hotel Bintang adalah usaha penyediaan akomodasi jangka pendek yang memenuhi ketentuan sebagai hotel bintang dan ditetapkan oleh instansi khusus yang membinanya. Persyaratan tersebut antara lain mencakup:
- Persyaratan fisik, seperti lokasi hotel, kondisi bangunan
 - Bentuk pelayanan yang diberikan (service)
 - Kualifikasi tenaga kerja, seperti pendidikan dan kesejahteraan karyawan
 - Fasilitas olahraga dan rekreasi lainnya yang tersedia, seperti lapangan tenis, kolam renang, dan diskotik
 - Jumlah kamar yang tersedia

Usaha hotel bintang mencakup: hotel bintang lima, hotel bintang empat, hotel bintang tiga, hotel bintang dua, dan hotel bintang satu.

5. Hotel Non Bintang adalah usahapenyediaan jasa layanan penginapan bagi umum yang dikelola secara komersial dengan menggunakan sebagian atau seluruh bagian bangunan yang telah memenuhi ketentuan sebagai hotel melati yang ditetapkan dalam surat keputusan instansi yang membinanya.

4. *Star hotel is an establishment that provides short-term accommodation that has fulfilled the requirements as a star hotel which are determined by specified agency. Those requirements are:*
- Physical requirement, such as location and condition of hotel*
 - Services provided*
 - Employee qualification, such as education and employee's welfare*
 - The availability of sport and other recreation facilities, such as tennis court, swimming pool, discotheque*
 - The number of rooms available*

Including star hotel such as: five star hotel, four star hotel, three star hotel, two star hotel, and one star hotel.

5. *Non Star Hotel is an accommodation establishment especially prepared to public which manage commercially. It uses a building or part of building and it has fulfilled the requirements as a non star hotel which are determined by specified agency.*

- | | |
|---|---|
| <p>6. Wisatawan mancanegara adalah setiap pengunjung yang datang ke suatu negara di luar tempat tinggalnya, didorong oleh satu atau beberapa keperluan tanpa bermaksud memperoleh penghasilan di tempat yang dikunjungi dan lamanya kunjungan tersebut tidak lebih dari satu tahun.</p> | <p>6. <i>Foreign tourists are every visitor who comes to a country outside their residence, driven by a single or multiple purposes without any intention to earn in places visited and duration of the visit is no more than one year.</i></p> |
| <p>7. Tingkat Penghunian Kamar ialah banyaknya malam kamar yang dihuni dibagi dengan banyaknya malam kamar yang tersedia dikali 100 %.</p> | <p>7. <i>Room Occupancy Rate is the number of room nights occupied divided by the number of room nights available multiplied by 100%.</i></p> |
| <p>8. Rata-rata Lamanya Tamu Menginap ialah banyaknya malam tamu dibagi dengan banyaknya tamu yang datang menginap ke akomodasi/hotel.</p> | <p>8. <i>Average Length of Stay is the number of guest nights divided by the number of guests who coming to spend the night at the accommodation/hotel.</i></p> |

Tabel
Table 7.1**Jumlah Hotel dan Akomodasi Menurut Kecamatan di
Kabupaten Bengkulu Tengah, 2021–2022**
**Number of Hotels and Accomodations by Subdistrict in
Bengkulu Tengah Regency, 2021–2022**

Kecamatan Subdistrict	Hotel/Hotels		Kamar/Rooms		Tempat Tidur/Beds	
	2021	2022	2021	2022	2021	2022
(1)	(2)	(3)	(4)	(5)	(6)	(7)
Talang Empat	1	1	6	8	12	12
Semidang Lagan	-	-	-	-	-	-
Karang Tinggi	-	-	-	-	-	-
Taba Penanjung	-	-	-	-	-	-
Merigi Kelindang	-	-	-	-	-	-
Pagar Jati	-	-	-	-	-	-
Merigi Sakti	-	-	-	-	-	-
Pondok Kelapa	5	5	65	53	99	53
Pondok Kubang	1	1	20	20	20	28
Pematang Tiga	-	-	-	-	-	-
Bang Haji	-	-	-	-	-	-
Bengkulu Tengah	7	7	91	81	131	93

Sumber/Source: BPS, Survei Perusahaan/Usaha Jasa Akomodasi/BPS-Statistics Indonesia, Accomodations Services Establishment Survey

ULASAN

Keberadaan hotel memiliki peran penting dalam mendukung kemajuan pariwisata di suatu wilayah. Hotel merupakan salah satu tempat yang digunakan untuk singgah para wisatawan. Di Kabupaten Bengkulu Tengah belum tersedia layanan hotel bintang, hanya tersedia hotel non bintang. Tahun 2022, jumlah hotel non bintang di Kabupaten Bengkulu Tengah sebanyak 7 hotel yang tersebar di tiga kecamatan saja, yaitu satu di Kecamatan Talang Empat, lima di Kecamatan Pondok Kelapa, dan satu di Kecamatan Pondok Kubang.

Dari jumlah hotel yang ada tersebut, pada tahun 2022 terdapat 81 kamar dan 91 tempat tidur pada hotel non bintang di Kabupaten Bengkulu Tengah. Jumlah ini mengalami penurunan dibandingkan tahun 2021 yaitu sebanyak 91 kamar dengan jumlah tempat tidur sebanyak 131 tempat tidur.

DESCRIPTION

The existence of the hotel have an important role in supporting the advancement of tourism in a region. Hotel is one of the places the tourists use to stay over. In Bengkulu Tengah Regency, there are not available star hotels, there are only available non-star ones. In 2022, the number of non-star hotels in Bengkulu Tengah Regency is 7, spread only in three subdistrict, Talang Empat Subdistrict has 1, Pondok Kelapa Subdistrict has 5, and Pondok Kubang Subdistrict has 1.

Of the number of existing hotels, in 2022 there were 81 rooms and 93 beds in non-star rated hotels in Bengkulu Tengah Regency. This number has decreased compared to 2021 which is 91 rooms with a number of beds that is 131 beds.

Tabel
Table 7.2

Jumlah Hotel dan Akomodasi Lainnya Menurut Kecamatan dan Klasifikasi di Kabupaten Bengkulu Tengah, 2012-2022
Number of Hotels and Other Accomodations by Subdistrict and Classification in Bengkulu Tengah Regency, 2012-2022

Tahun Year	Hotel/Hotels					Akomodasi Lainnya Other Accomodations
	Bintang 1 Star 1	Bintang 2 Star 2	Bintang 3 Star 3	Bintang 4 Star 4	Bintang 5 Star 5	
(1)	(2)	(3)	(4)	(5)	(6)	(7)
2012	-	-	-	-	-	4
2013	-	-	-	-	-	4
2014	-	-	-	-	-	4
2015	-	-	-	-	-	4
2016	-	-	-	-	-	4
2017	-	-	-	-	-	5
2018	-	-	-	-	-	5
2019	-	-	-	-	-	7
2020	-	-	-	-	-	7
2021	-	-	-	-	-	7
2022	-	-	-	-	-	7

Sumber/Source: BPS, Survei Perusahaan/Usaha Jasa Akomodasi/BPS-Statistics Indonesia, Accomodations Services Establishment Survey

Tahukah Kamu ?

Jenis Permulaaan Jalan Terpanjang di
Kabupaten Bengkulu Tengah adalah Aspal

*Longest Road Surface Type on
Bengkulu Tengah Regency is Pavement*



Jumlah Kendaraan Mobil Barang Swasta yang Diuji

Number of Private Cars Vehicle Tested



PENJELASAN TEKNIS

TECHNICAL NOTES

1. Data pengangkutan dan komunikasi, meliputi:
 - a. Panjang Jalan
 - b. Angkutan Darat
 - c. Angkutan Laut
 - d. Angkutan Udara
 - e. Pos dan Telekomunikasi

2. Kantor Pos adalah pemberi pelayanan pengiriman barang, uang dan sebagainya dari suatu tempat ke tempat yang lain. Pengguna pelayanan biasanya diharuskan menempel perangko yang cukup pada sampul surat, kartu pos, pos wesel, warkat pos, paket dan sebagainya. Rumah pos berfungsi sama seperti kantor pos dan kantor pos pembantu, bedanya rumah pos biasanya terletak di daerah terpencil.

3. Telekomunikasi adalah setiap pemancaran, pengiriman, dan atau penerimaan dari setiap informasi dalam bentuk tandatanda, isyarat, tulisan, gambar, suara dan bunyi melalui sistem kawat, optik, radio atau sistem elektromagnetik lainnya.

4. Internet, merupakan sistem komputer umum yang berhubungan secara global dan menggunakan perangkat protokol pertukaran paket.

1. *The data of transportation and communication are as follows:*
 - a. *Road Length*
 - b. *Land Transport*
 - c. *Sea Transport*
 - d. *Air Transport*
 - e. *Post and Telecommunication*

2. *The Post Office is the service provider on the delivery of goods, money and so forth from one place to another. Service users are usually required to stick stamps on envelopes, postcards, money orders, postal letters, package and so on. Heading home functions as post office and secondary post office. The difference is that heading home is located in remote areas.*

3. *Telecommunication is every transmitting and receiving of information in the form of signs, signals, writings, images, sounds and through cable system, optics, radios or other electromagnetic systems.*

4. *Internet is a common computer system connected globally and use the packet exchange protocol.*

ULASAN**DESCRIPTION****Transportasi**

Transportasi merupakan bagian yang tidak dapat dipisahkan dari kehidupan manusia. Terdapat hubungan erat antara transportasi dengan jangkauan dan lokasi kegiatan manusia, barang-barang dan jasa. Dalam kaitan dengan kehidupan manusia, transportasi memiliki peranan penting dalam aspek-aspek sosial, ekonomi, lingkungan, politik dan pertahanan keamanan. Dalam aspek perekonomian, transportasi mempunyai pengaruh yang besar.

Pembangunan dan peningkatan fasilitas transportasi seperti jalan dan jembatan penting demi memudahkan hubungan komunikasi dan proses mobilisasi penduduk antar daerah dalam menunjang kelancaran distribusi barang dan jasa sehingga berdampak pada peningkatan pertumbuhan ekonomi, utamanya untuk daerah-daerah sulit terjangkau dan terisolir.

Pada tahun 2022, panjang jalan dengan tingkat kewenangan kabupaten di Kabupaten Bengkulu Tengah adalah 413,65 km. Sekitar 40,37 persen dari panjang tersebut dalam kondisi baik, 21,88 persennya dalam kondisi sedang dan kondisi rusak sebanyak 15,92 persen. Sementara itu, jalan dalam kondisi rusak berat sebanyak 21,83 persen.

Transportation

Transportation is an integral part of human life. There is a close relationship between transportation and the range as well as location of human activities, goods and services. In regard to human life, transportation has an important role in aspects of social, economy, environment, politics, as well as defense and security. In the aspect of economy, transportation has a great influence.

The development and improvement of transportation facilities such as roads and bridges are important to ease communication and the mobilization process of the population among regions in boosting the distribution of goods and services so it has an impact on the economic growth, especially for remote and isolated areas.

In 2022, the long road of Bengkulu Tengah Regency based on level of government authority (regency) is 413.65 km. Approximately 40.37 percent of the length is in good condition, 21.88 percent in moderate condition and the damaged condition as much as 15.92 percent. Meanwhile, the roads in severely damaged condition, which is 21.83 percent.

Berdasarkan kegunaannya, kendaraan yang diuji di Kabupaten Bengkulu Tengah terbagi menjadi kendaraan swasta, umum dan dinas. Sebanyak 389 unit merupakan kendaraan swasta, 85 unit kendaraan umum dan 6 unit kendaraan dinas.

Based on the usage, vehicles tested in Bengkulu Tengah Regency divided into private, common and agency cars. A number of 389 units are private vehicles, 85 units are common vehicles and 6 units are agency vehicles.

<https://bengkulutengahkab.bps.go.id>

**8.1 TRANSPORTASI
TRANSPORTATION**

Tabel 8.1.1 Panjang Jalan Menurut Tingkat Kewenangan Pemerintahan di Kabupaten Bengkulu Tengah (km), 2020–2022
Length of Roads by Level of Government Authority in Bengkulu Tengah Regency (km), 2020–2022

Tingkat Kewenangan Pemerintahan Level of Government Authority	2020	2021	2022*
(1)	(2)	(3)	(4)
Negara/State
Provinsi/Province
Kabupaten/Kota Regency/Municipality	413,65	413,65	413,65
Jumlah/Total	413,65	413,65	413,65

Catatan/Note: * Angka Sementara/Preliminary Figures

Sumber/Source: Dinas Pekerjaan Umum dan Penataan Ruang Kabupaten Bengkulu Tengah/Regional Office of Public Works and Spatial Planning of Bengkulu Tengah Regency

Tabel 8.1.2 Panjang Jalan Menurut Jenis Permukaan Jalan di Kabupaten Bengkulu Tengah (km), 2020–2022
Length of Roads by Type of Road Surface in Bengkulu Tengah Regency (km), 2020–2022

Jenis Permukaan Jalan <i>Type of Road Surface</i>	2020	2021	2022*
(1)	(2)	(3)	(4)
Aspal/ <i>Paved</i>	236,04	258,69	258,69
Kerikil/ <i>Gravel</i>	115,94	107,16	107,16
Tanah/ <i>Soil</i>	61,67	47,80	47,80
Lainnya/ <i>Others</i>	-	-	-
Jumlah/Total	413,65	413,65	413,65

Catatan/Note: * Angka Sementara/*Preliminary Figures*

Sumber/Source: Dinas Pekerjaan Umum dan Penataan Ruang Kabupaten Bengkulu Tengah/*Regional Office of Public Works and Spatial*

Tabel 8.1.3 Panjang Jalan Menurut Kondisi Jalan di Kabupaten Bengkulu Tengah (km), 2020–2022
Length of Roads by Condition of Roads in Bengkulu Tengah Regency (km), 2020–2022

Kondisi Jalan Condition of Roads	2020	2021	2022*
(1)	(2)	(3)	(4)
Baik/Good	202,04	166,99	166,99
Sedang/Moderate	73,40	90,50	90,50
Rusak/Damage	55,82	65,86	65,86
Rusak Berat/Severely Damage	82,40	90,30	90,30
Jumlah/Total	413,65	413,65	413,65

Catatan/Note: * Angka Sementara/Preliminary Figures

Sumber/Source: Dinas Pekerjaan Umum dan Penataan Ruang Kabupaten Bengkulu Tengah/Regional Office of Public Works and Spatial

Tabel
Table 8.1.4

Panjang Jalan Kabupaten Menurut Kecamatan dan Status Jalan yang Diakses oleh Jalan Tersebut di Kabupaten Bengkulu Tengah, 2022*
Length of Regency Roads by Subdistrict and Status of the Road Which is Accessed by the Road in Bengkulu Tengah Regency, 2022*

Kecamatan Subdistrict	Jalan Kabupaten (km)* Regency Road (km)*
(1)	(2)
Talang Empat	20,10
Semidang Lagan	12,50
Karang Tinggi	43,50
Taba Penanjung	19,45
Merigi Kelindang	18,40
Pagar Jati	60,10
Merigi Sakti	39,70
Pondok Kelapa	85,60
Pondok Kubang	33,20
Pematang Tiga	63,10
Bang Haji	18,00
Jumlah/Total	413,65

Catatan/Note: * Angka Sementara/Preliminary Figures

Sumber/Source: Dinas Pekerjaan Umum dan Penataan Ruang Kabupaten Bengkulu Tengah/Regional Office of Public Works and Spatial

Tabel
Table 8.1.5

Panjang Jalan Kabupaten Menurut Kecamatan dan Jenis Permukaan Jalan di Kabupaten Bengkulu Tengah, 2022*
Length of Roads by Subdistrict and Type of Road Surface in Bengkulu Tengah Regency, 2022*

Kecamatan <i>Subdistrict</i>	Jenis Permukaan Jalan (km)* <i>Type of Road Surface (km)*</i>				Jumlah <i>Total</i>
	Aspal <i>Pavement</i>	Koral (Kerikil) <i>Coral (Gravel)</i>	Tanah <i>Land</i>	Lainnya <i>Others</i>	
(1)	(2)	(3)	(4)	(5)	(6)
Talang Empat	16,40	3,70	0,00	-	20,10
Semidang Lagan	4,10	6,20	2,20	-	12,50
Karang Tinggi	24,10	10,20	9,20	-	43,50
Taba Penanjung	10,70	8,35	0,40	-	19,45
Merigi Kelindang	8,50	9,50	0,40	-	18,40
Pagar Jati	31,29	15,91	12,90	-	60,10
Merigi Sakti	24,10	9,60	6,00	-	39,70
Pondok Kelapa	80,60	5,00	0,00	-	85,60
Pondok Kubang	13,30	13,40	6,50	-	33,20
Pematang Tiga	30,90	22,00	10,20	-	63,10
Bang Haji	14,70	3,30	0,00	-	18,00
Bengkulu Tengah	258,69	107,16	47,80	-	413,65

Catatan/Note: * Angka Sementara/Preliminary Figures

Sumber/Source: Dinas Pekerjaan Umum dan Penataan Ruang Kabupaten Bengkulu Tengah/Regional Office of Public Works and Spatial

Tabel
Table 8.1.6

Panjang Jalan Kabupaten Menurut Kecamatan dan Kondisi Jalan di Kabupaten Bengkulu Tengah, 2022*
Length of Roads by Subdistrict and Road Condition in Bengkulu Tengah Regency, 2022*

Kecamatan Subdistrict	Kondisi Jalan (km)* Road Condition (km)*				Jumlah Total
	Baik Good	Sedang Moderat	Rusak Damaged	Rusak Berat Severely Damaged	
(1)	(2)	(3)	(4)	(5)	(6)
Talang Empat	13,30	3,10	2,10	1,60	20,10
Semidang Lagan	3,40	0,50	4,20	4,40	12,50
Karang Tinggi	22,00	2,10	8,40	11,00	43,50
Taba Penanjung	7,80	2,90	5,45	3,30	19,45
Merigi Kelindang	1,00	7,50	3,80	6,10	18,40
Pagar Jati	21,59	9,70	10,91	17,90	60,10
Merigi Sakti	10,80	13,30	4,20	11,40	39,70
Pondok Kelapa	47,50	32,10	4,10	1,90	85,60
Pondok Kubang	8,80	4,50	8,20	11,70	33,20
Pematang Tiga	19,50	11,40	12,00	20,20	63,10
Bang Haji	11,30	3,40	2,50	0,80	18,00
Bengkulu Tengah	166,99	90,50	65,86	90,30	413,65

Catatan/Note: * Angka Sementara/Preliminary Figures

Sumber/Source: Dinas Pekerjaan Umum dan Penataan Ruang Kabupaten Bengkulu Tengah/Regional Office of Public Works and Spatial

Tabel
Table 8.1.7**Jumlah Kendaraan Bermotor yang Diuji Setiap Bulan Menurut Jenis Kendaraan di Kabupaten Bengkulu Tengah, 2022**
Number of Motor Vehicles by Type of Vehicle in Bengkulu Tengah Regency, 2022

Bulan Month	Bis/Bus			Mobil Barang/Freight Cars		
	Dinas Agency	Umum Common	Swasta Private	Dinas Agency	Umum Common	Swasta Private
(1)	(2)	(3)	(4)	(5)	(6)	(7)
Januari/January	-	-	-	-	1	26
Februari/February	-	-	-	3	7	14
Maret/March	-	-	-	-	1	17
April/April	-	-	-	1	10	24
Mei/May	-	-	-	-	17	16
Juni/June	-	-	-	-	4	28
Juli/July	-	-	-	-	-	54
Agustus/August	-	-	1	-	3	20
September/September	-	-	-	-	4	50
Oktober/October	-	-	-	-	4	63
November/November	2	-	-	-	17	46
Desember/December	-	-	-	-	17	30
Jumlah/Total	2	-	1	4	85	388

Sumber/Source: Dinas Perhubungan Kabupaten Bengkulu Tengah/Regional Transportation Office of Bengkulu Tengah Regency

Tabel
Table 8.1.8

Jumlah Kendaraan Bermotor yang Diuji, Sertifikat dan Hologram, Smart Card, Jumlah Kendaraan Baru Wajib Uji dan Pendapatan Upah Uji Setiap Bulan di Kabupaten Bengkulu Tengah, 2022
Number of Motor Vehicles, Certificates and Holograms, Smart Card, Mandatory-Tested New Vehicles and Wage Income Test in Bengkulu Tengah Regency, 2022


Bulan Month	Jumlah Kendaraan Number of Vehicles	Sertifikat dan Hologram Certificates and Holograms	Smart Card Smart Card	Kendaraan Baru Wajib Uji Mandatory- Tested New Vehicles	Pendapatan Upah Uji (rupiah) Wage Income Test (rupiahs)
(1)	(2)	(3)	(4)	(5)	(6)
Januari/January	29	29	29	5	3 859 200
Februari/February	24	24	24	11	3 023 600
Maret/March	18	18	17	2	2 140 000
April/April	35	35	35	17	4 235 600
Mei/May	33	33	32	1	4 085 000
Juni/June	32	32	18	3	4 364 000
Juli/July	54	54	43	8	8 445 400
Agustus/August	25	25	15	8	3 333 400
September/September	54	54	46	10	9 580 800
Oktober/October	67	67	53	3	14 204 000
November/November	67	67	51	6	12 442 600
Desember/December	47	47	39	12	7 501 000
Jumlah/Total	485	485	402	86	77 214 600

Sumber/Source: Dinas Perhubungan Kabupaten Bengkulu Tengah/Regional Transportation Office of Bengkulu Tengah Regency

Tahukah Kamu ?

Warga Kabupaten Bengkulu Tengah lebih banyak menabung di Bank BRI dibandingkan di Bank Bengkulu

Bengkulu Tengah Regency residents are more saving at Bank BRI rather than Bank Bengkulu

 **BANK BRI**
Melayani Dengan Setulus Hati

 **73.808**
Penabung/
savers

 **163.656,68juta**
million
Nilai Tabungan/
value of savings

 **bank bengkulu**
tangguh dan tumbuh

 **28.944**
Penabung/
savers

 **102.812juta**/million
Nilai Tabungan/
value of savings



PENJELASAN TEKNIS

1. KUD adalah suatu organisasi ekonomi yang berwatak sosial dan merupakan wadah bagi pengembangan berbagai kegiatan ekonomi masyarakat pedesaan yang diselenggarakan oleh dan untuk masyarakat itu sendiri.
2. Non KUD adalah suatu organisasi ekonomi rakyat yang berwatak sosial, beranggotakan orang-orang atau berbadan hukum koperasi yang merupakan tata susunan ekonomi berbagai usaha bersama berdasarkan atas azas kekeluargaan.
3. Indeks Harga Konsumen (IHK) adalah indikator inflasi yang dihitung di 82 kota, mencakup sekitar 225-462 komoditas yang dihitung berdasarkan pola konsumsi hasil Survei Biaya Hidup (SBH) di 82 kota tahun 2012.

4. Inflasi adalah persentase (%) perubahan IHK bulanan diperoleh dari:

$$\frac{IHK_n - IHK_{n-1}}{IHK_{n-1}} \times 100\%$$

dimana:

IHK_n = indeks bulan n

IHK_{n-1} = indeks bulan n-1

TECHNICAL NOTES

1. *KUD is an economic organization with a social character and a forum for the development of various economic activities of rural communities organized by and for the community it self.*
2. *Non KUD is an economic organization for public with a social character, with the cooperative legal members or entity, which is an economic arrangement of various joint venture based on the principle of kinship.*
3. *The Consumer Price Index (CPI) is the inflation indicator which is calculated in 82 cities, covering approximately 225-462 commodities that are calculated based on the consumption pattern of Cost of Living Survey (CLS) in 82 cities in 2012.*

4. *Inflation is the percentage (%) of the changes in monthly CPI is obtained from:*

$$\frac{IHK_n - IHK_{n-1}}{IHK_{n-1}} \times 100\%$$

where:

IHK_n = index in n-th month

IHK_{n-1} = index in (n-1)-th month

5. Inflasi dihitung berdasarkan harga konsumen berbagai komoditas yang dikelompokkan menjadi tujuh, yaitu: bahan makanan,; makanan jadi, minuman, rokok dan tembakau; perumahan, air dan listrik; sandang; kesehatan; pendidikan, rekreasi dan olahraga serta transportasi dan komunikasi.
5. *Inflation is calculated based on the consumer prices of various commodities that grouped into seven, namely: groceries; food, beverages, cigarettes and tobacco; housing, water, electricity; clothing; health; education, recreation and sport; and transportation and communication.*

<https://bengkulutengahkab.bps.go.id>

ULASAN

Koperasi (KUD maupun non KUD) diharapkan semakin besar peranannya dalam menggerakkan perekonomian rakyat. Untuk mencapai maksud tersebut, pemerintah telah melakukan upaya-upaya antara lain melalui pemberian tambahan modal kegiatan usaha, pembiayaan manajemen, mengikutsertakan koperasi dalam mengelola berbagai bantuan pemerintah, dan lain-lain. Pada tahun 2022, koperasi primer di Kabupaten Bengkulu Tengah yang sudah berbadan hukum ada sebanyak 187 koperasi yang terdiri dari KUD dan non KUD. Terdiri dari 6 Koperasi Unit Desa dan 181 non KUD.

Banyaknya anggota koperasi di Kabupaten Bengkulu Tengah pada tahun 2022 yaitu 8.653 anggota. Nilai volume usaha koperasi pada tahun 2022 sebesar 11,22 milyar rupiah.

Bank adalah lembaga keuangan yang salah satu fungsinya adalah sebagai lembaga intermediasi, yaitu menjadi penghubung antara masyarakat sebagai pemilik dana dengan kalangan dunia usaha yang membutuhkan dana masyarakat untuk pengembangan usaha melalui instrument tabungan/deposito dan penyaluran kredit. Sebagai intermediator yang baik, bank harus dapat dipercaya sebagai tempat menyimpan uang yang aman. Kepercayaan masyarakat terhadap

DESCRIPTION

Cooperatives (KUD and Non-KUD) are expected to have increasingly large role in driving the economy of the people. To achieve this purpose, the government has made efforts, such as the provision of additional capital for business activities, management funding, involving cooperatives in managing various government's aid, and others. In 2022 the number of primary cooperatives in Bengkulu Tengah Regency who have legal status is 187 consisting of KUD and Non KUD. Consisting of 6 Village Unit Cooperatives and 181 Non Village Unit Cooperatives.

Number of cooperative member in Bengkulu Tengah Regency in 2022 is 8.653. Business volume of cooperative in 2022 approximately 11,22 billion rupiahs.

Bank is a financial institution that functions as an intermediary institution, namely a liaison between the public as the owner of the funds and the business world that require public funds for business development through the instrument of savings/deposits and credits. As a good intermediary, the bank should be trusted as a secure place to store money. Public confidence in the banking sector in Bengkulu Tengah Regency increases from year to year, the phenomenon is visible from the high public interest to keep money in the

perbankan di Kabupaten Bengkulu Tengah dari tahun ke tahun semakin meningkat, fenomena itu terlihat dari tingginya animo masyarakat untuk menyimpan uangnya di bank, baik dalam bentuk tabungan, giro maupun deposito.

Sampai tahun 2022 bank menyalurkan kredit atau pinjaman baik untuk modal kerja, investasi, maupun konsumsi. Dana yang disalurkan bank-bank di Kabupaten Bengkulu Tengah untuk dunia usaha dan masyarakat mencapai 663.137,76 juta rupiah.

Inflasi yang terjadi di Kota Bengkulu selama tahun 2022 adalah 5,8 persen dan inflasi ini lebih tinggi dibanding inflasi nasional yaitu 5,5 persen. Selama tahun 2022 kelompok transportasi merupakan kelompok yang memberikan andil yang positif paling tinggi terhadap inflasi, sementara itu kelompok informasi, komunikasi, dan jasa keuangan memberikan andil positif paling rendah terhadap inflasi.

bank, either in the form of savings, gyros and deposits.

Until 2022 bank is lending or borrowing either for working capital, investment, and consumption. The funds are channeled by banks in Bengkulu Tengah Regency to the business community and the public reaches 663 137.76 million rupiahs.

Inflation in Bengkulu City in 2022 was 5.8percent and the inflation is upper than the national inflation rate which is 5.5 percent. In 2022, cost of transportation is the group that provides the highest positive contribution toward inflation, meanwhile information, communication and financial services is the group that provides the lowest positive contribution toward inflation.

<https://bengkulutengahkab.bps.go.id>

Tabel
Table 9.1**Jumlah Koperasi Aktif Menurut Kecamatan di Kabupaten
Bengkulu Tengah, 2019–2022**
*Number of Active Cooperative by Subdistrict in Bengkulu
Tengah Regency, 2019–2022*

Kecamatan Subdistrict	2019	2020	2021	2022
(1)	(2)	(3)	(4)	(5)
Talang Empat	33	33	34	31
Semidang Lagan	11	11	11	9
Karang Tinggi	23	23	22	18
Taba Penanjung	16	16	16	11
Merigi Kelindang	11	11	11	10
Pagar Jati	12	12	12	10
Merigi Sakti	6	6	6	7
Pondok Kelapa	48	49	49	37
Pondok Kubang	9	9	9	8
Pematang Tiga	8	8	8	8
Bang Haji	5	5	5	5
Bengkulu Tengah	182	183	183	154

Sumber/Source: Dinas Perdagangan, Perindustrian dan Koperasi Usaha Kecil Menengah Kabupaten Bengkulu Tengah/Regional Office of Industry, Trade and Cooperatives and Small Medium Enterprises of Bengkulu Tengah Regency

Tabel
Table 9.2**Jumlah Koperasi Menurut Jenis Koperasi dan Kecamatan di Kabupaten Bengkulu Tengah, 2022**
Number of Cooperative by Kind of Cooperative and Subdistrict in Bengkulu Tengah Regency, 2022

Kecamatan Subdistrict	Jenis Koperasi/ Kind of Cooperative					Jumlah Total
	KUD	KPRI	KOPKAR	KOPPAS	Lainnya Other	
(1)	(2)	(3)	(4)	(5)	(6)	(7)
Talang Empat	-	5	3	-	26	34
Semidang Lagan	-	-	-	-	11	11
Karang Tinggi	2	3	-	1	18	24
Taba Penanjung	1	1	-	-	14	16
Merigi Kelindang	-	-	-	-	11	11
Pagar Jati	-	1	-	-	11	12
Merigi Sakti	1	-	-	-	6	7
Pondok Kelapa	2	1	2	-	45	50
Pondok Kubang	-	-	-	-	9	9
Pematang Tiga	-	-	-	-	8	8
Bang Haji	-	-	-	-	5	5
Bengkulu Tengah	6	11	5	1	164	187

Sumber/Source: Dinas Perdagangan, Perindustrian dan Koperasi Usaha Kecil Menengah Kabupaten Bengkulu Tengah/Regional Office of Industry, Trade and Cooperatives and Small Medium Enterprises of Bengkulu Tengah Regency

Tabel
Table 9.3**Banyaknya Anggota dan Volume Usaha Koperasi Menurut Kecamatan, 2022**
Number of Cooperative Member and Business Volume by Subdistrict, 2022

Kecamatan Subdistrict	Jumlah Anggota Member	Volume Usaha (ribu rupiah) Business Volume (thousand rupiahs)
(1)	(2)	(3)
Talang Empat	1 404	3 866 527
Semidang Lagan	367	105 448
Karang Tinggi	922	603 541
Taba Penanjung	779	333 373
Merigi Kelindang	322	197 500
Pagar Jati	505	133 440
Merigi Sakti	103	65 000
Pondok Kelapa	3 527	5 495 227
Pondok Kubang	410	352 672
Pematang Tiga	183	40 000
Bang Haji	131	31 000
Jumlah/Total	8653	11 223 728

Sumber/Source: Dinas Perdagangan, Perindustrian dan Koperasi Usaha Kecil Menengah Kabupaten Bengkulu Tengah/Regional Office of Industry, Trade and Cooperatives and Small Medium Enterprises of Bengkulu Tengah Regency

Tabel
Table 9.4

**Posisi Kredit Perbankan Menurut Jenis Penggunaan di
Kabupaten Bengkulu Tengah (juta rupiah), 2022
Outstanding Loans by Industry in Bengkulu Tengah
Regency(million rupiahs), 2022**

Penggunaan Bidang Ekonomi Use of Economic Affairs	BRI Unit Kembang Seri	BRI Unit Karang Tinggi	BRI Unit Pondok Kelapa
(1)	(2)	(3)	(4)
1. Pertanian/ <i>Agriculture</i>	38 017,87	37 363,00	15 025,07
2. Pertambangan/ <i>Mining</i>	278,48	-	-
3. Perindustrian/ <i>Industry</i>	1 379,04	470,00	-
4. Listrik, Gas dan Air <i>Electricity, Gas and Water</i>	-	-	-
5. Konstruksi/ <i>Construction</i>	-	-	-
6. Perdagangan, Restoran dan Hotel <i>Trade, Restaurant and Hotels</i>	33 161,12	17 100,00	2 124,15
7. Angkutan, Pergudangan dan Komunikasi <i>Transportation, Storage and Communication</i>	190,30	159,00	-
8. Jasa-jasa/ <i>Services</i>	7 992,50	955,00	1 569,88
9. Lainnya/ <i>Others</i> (Akseptasi)	597,34	33 233,00	30 001,12
Jumlah/Total	81 616 ,65	89 280,00	48 720,22

Lanjutan Tabel/*Continued Table 9.4*

Penggunaan Bidang Ekonomi Use of Economic Affairs	Bank Bengkulu Cab. Karang Tinggi	Bank Bengkulu Capem Tabo Pananjung	Bank Bengkulu Capem Pondok Kelapa
(1)	(2)	(3)	(4)
1. Pertanian/ <i>Agriculture</i>	43 216,77	2 298,32	19 102,18
2. Pertambangan/ <i>Mining</i>	381,10	-	-
3. Perindustrian/ <i>Industry</i>	728,92	41,40	13,46
4. Listrik, Gas dan Air <i>Electricity, Gas and Water</i>	378,57	-	-
5. Konstruksi/ <i>Construction</i>	825,84	-	55,00
6. Perdagangan, Restoran dan Hotel <i>Trade, Restaurant and Hotels</i>	17 476,55	4 920,65	4 207,44
7. Angkutan, Pergudangan dan Komunikasi <i>Transportation, Storage and Communication</i>	714,07	-	-
8. Jasa-jasa/ <i>Services</i>	12 402,29	1 746,74	3 403,40
9. Lainnya/ <i>Others</i> (Aksptasi)	252 686,67	35 811,58	43 109,94
Jumlah/Total	328 810,77	44 818,70	69 891,42

Sumber/Source: Bank Rakyat Indonesia (BRI) dan Bank Bengkulu Kabupaten Bengkulu Tengah/*Bank Rakyat Indonesia (BRI) and Bank Bengkulu of Bengkulu Tengah Regency*

Tabel
Table 9.5**Banyaknya Penabung dan Nilai Tabungan di Kabupaten
Bengkulu Tengah, 2022**
**Number of Savers and Value of Savings in Bengkulu Tengah
Regency, 2022**

Uraian Descriptions	Jumlah Penabung Number of Savers	Nilai Tabungan (juta rupiah) Value of Savings (million rupiahs)
(1)	(2)	(3)
BRI Unit Kembang Seri	15 407	55 625,42
BRI Unit Karang Tinggi	31 756	57 226,88
BRI Unit Pondok Kelapa	26 645	50 804,38
Bank Bengkulu Cab. Karang Tinggi	20 547	79 102,00
Bank Bengkulu Capem Tabu Penantjung	2 368	9 831,00
Bank Bengkulu Capem Pondok Kelapa	6 029	13 879,00

Sumber/Source: Bank Rakyat Indonesia (BRI) dan Bank Bengkulu Kabupaten Bengkulu Tengah/*Bank Rakyat Indonesia (BRI) and Bank Bengkulu of Bengkulu Tengah Regency*

Tabel
Table 9.6

**Indeks Harga Konsumen (IHK) per Bulan Menurut
Kelompok Pengeluaran di Kabupaten/Kota Bengkulu
(2018=100), 2022**
**Consumer Price Index (CPI) per Month by Expenditure Group
in Bengkulu Regency/Municipality (2018=100), 2022**

Bulan Month	Makanan, Minuman dan Tembakau Food, Beverages and Tobacco Product	Pakaian dan Alas Kaki Clothing and Footwear	Perumahan, Air, Listrik, Gas dan Bahan Bakar Housing, Water, Electricity, Gas and Fuel
(1)	(2)	(3)	(4)
Januari/January	107,49	110,05	105,61
Februari/February	106,70	110,91	105,09
Maret/March	109,16	111,16	104,93
April/April	112,20	111,82	105,27
Mei/May	112,94	111,52	105,65
Juni/June	115,18	111,84	105,75
Juli/July	116,70	112,50	105,60
Agustus/August	115,73	112,67	105,65
September/September	114,70	112,33	105,44
Oktober/October	113,12	112,99	106,00
November/November	112,51	113,06	106,30
Desember/December	113,50	113,12	106,38

Lanjutan Tabel/*Continued Table 9.6*

Bulan Month	Perlengkapan, Peralatan, dan Pemeliharaan Rutin Rumah Tangga Equipments, Tools, and Routine Household Maintenance	Kesehatan Health	Transportasi Transportation	Informasi, Komunikasi dan Jasa Keuangan Information, Communication and Financial Services
(1)	(5)	(6)	(7)	(8)
Januari/ <i>January</i>	106,25	115,93	107,40	100,81
Februari/ <i>February</i>	107,11	115,93	107,79	100,77
Maret/ <i>March</i>	107,59	115,57	107,84	100,94
April/ <i>April</i>	108,65	115,90	109,40	100,99
Mei/ <i>May</i>	109,15	116,81	110,35	100,93
Juni/ <i>June</i>	109,81	117,68	109,57	101,07
Juli/ <i>July</i>	110,05	117,83	111,72	100,97
Agustus/ <i>August</i>	110,38	117,97	112,42	101,10
September/ <i>September</i>	110,82	118,21	121,22	101,21
Oktober/ <i>October</i>	111,43	118,21	121,66	101,24
November/ <i>November</i>	111,42	118,70	122,28	101,24
Desember/ <i>December</i>	111,25	118,65	122,10	101,24

Lanjutan Tabel/*Continued Table 9.6*

Bulan Month	Rekreasi, Olahraga, dan Budaya Recreation, Sports, and Culture	Pendidikan Education	Penyediaan Makanan dan Minuman/ Restoran Provision of Food and Beverages / Restaurant	Perawatan Pribadi dan Jasa Lainnya Personal Care and Other Services
(1)	(9)	(10)	(11)	(12)
Januari/ <i>January</i>	104,49	104,83	108,84	116,32
Februari/ <i>February</i>	104,64	104,83	108,84	116,91
Maret/ <i>March</i>	104,64	104,83	108,84	118,88
April/ <i>April</i>	105,94	104,83	111,20	121,02
Mei/ <i>May</i>	107,45	104,83	111,86	121,87
Juni/ <i>June</i>	108,83	104,83	112,47	122,07
Juli/ <i>July</i>	109,44	107,86	113,15	121,75
Agustus/ <i>August</i>	108,21	107,86	113,16	122,23
September/ <i>September</i>	108,32	107,86	113,45	121,77
Oktober/ <i>October</i>	108,24	107,86	113,67	122,16
November/ <i>November</i>	109,72	107,90	113,87	122,30
Desember/ <i>December</i>	110,01	107,90	113,91	122,43

Sumber/*Source*: BPS, Survei Harga Konsumen/*BPS-Statistics Indonesia, Consumer Price Survey*

Tabel
Table 9.7**Laju Inflasi Bulanan Menurut Kelompok Pengeluaran di
Kabupaten/Kota Bengkulu (2018=100), 2022**
**Inflation Rate per Month by Expenditure Group in Bengkulu
Regency/Municipality (2018=100), 2022**

Bulan Month	Makanan, Minuman dan Tembakau Food, Beverages and Tobacco Product	Pakaian dan Alas Kaki Clothing and Footwear	Perumahan, Air, Listrik, Gas dan Bahan Bakar Housing, Water, Electricity, Gas and Fuel
(1)	(2)	(3)	(4)
Januari/January	1,24	0,31	0,41
Februari/February	-0,73	0,78	-0,49
Maret/March	2,31	0,23	-0,15
April/April	2,78	0,59	0,32
Mei/May	0,66	-0,27	0,36
Juni/June	1,98	0,29	0,09
Juli/July	1,32	0,59	-0,14
Agustus/August	-0,83	0,15	0,05
September/September	-0,89	-0,30	-0,20
Oktober/October	-1,38	0,59	0,53
November/November	-0,54	0,06	0,28
Desember/December	0,88	0,05	0,08

Lanjutan Tabel/Continued Table 9.7

Bulan Month	Perlengkapan, Peralatan, dan Pemeliharaan Rutin Rumah Tangga Equipments, Tools, and Routine Household Maintenance	Kesehatan Health	Transportasi Transportation	Informasi, Komunikasi dan Jasa Keuangan Information, Communication and Financial Services
(1)	(5)	(6)	(7)	(8)
Januari/January	0,10	0,47	0,36	-0,07
Februari/February	0,81	0,00	0,36	-0,04
Maret/March	0,45	-0,31	0,05	0,17
April/April	0,99	0,29	1,45	0,05
Mei/May	0,46	0,79	0,87	-0,06
Juni/June	0,60	0,74	-0,71	0,14
Juli/July	0,22	0,13	1,96	-0,10
Agustus/August	0,30	0,12	-0,27	0,13
September/September	0,40	0,20	8,80	0,11
Oktober/October	0,55	0,00	0,36	0,03
November/November	-0,01	0,41	0,51	0,00
Desember/December	-0,15	-0,04	-0,15	0,00

Lanjutan Tabel/*Continued Table 9.7*

Bulan Month	Rekreasi, Olahraga, dan Budaya Recreation, Sports, and Culture	Pendidikan Education	Penyediaan Makanan dan Minuman/ Restoran Provision of Food and Beverages / Restaurant	Perawatan Pribadi dan Jasa Lainnya Personal Care and Other Services
(1)	(9)	(10)	(11)	(12)
Januari/January	-0,28	-0,01	0,00	1,08
Februari/February	0,14	0,00	0,00	0,47
Maret/March	0,00	0,00	0,00	1,69
April/April	1,24	0,00	2,17	1,80
Mei/May	1,43	0,00	0,59	0,70
Juni/June	1,28	0,00	0,55	0,16
Juli/July	0,56	2,89	0,60	-0,26
Agustus/August	-1,12	0,00	0,01	0,39
September/September	0,10	0,00	0,26	-0,38
Oktober/October	-0,07	0,00	0,19	0,32
November/November	1,37	0,04	0,18	0,11
Desember/December	0,26	0,00	0,04	0,11

Sumber/Source: BPS, Survei Harga Konsumen/BPS-Statistics Indonesia, Consumer Price Survey

Tahukah Kamu ?

Lebih dari separuh pengeluaran penduduk Kabupaten Bengkulu Tengah dihabiskan untuk membeli makanan.

More than half people's spending in Bengkulu Tengah Regency is spent on food

Pengeluaran Rata-Rata per Kapita Sebulan Penduduk Kabupaten Bengkulu Tengah, 2022

Montly Average Expenditure per Capita in Bengkulu Tengah Regency, 2022

Rp. 1.062.002,- /kapita/bulan
/capita/month

Bukan makanan/Non-food

Rp.478.728,-

Makanan/Food

Rp.583.274,-



PENJELASAN TEKNIS

1. Kegiatan pengumpulan data sosial dan ekonomi yang dilaksanakan secara rutin oleh BPS melalui Survei Sosial Ekonomi Nasional (Susenas).
2. Sejak tahun 2011 sampai dengan 2014, pengumpulan data Susenas Konsumsi Pengeluaran Rumah Tangga dilaksanakan secara triwulanan. Mulai tahun 2015 pengumpulan data Susenas dilakukan dua kali dalam setahun, yaitu pada Maret dan September.
3. Target sampel Susenas Maret adalah 300.000 rumah tangga yang tersebar di seluruh kabupaten/kota di Indonesia. Target sampel Susenas pada bulan September adalah sebanyak 75.000 rumah tangga.
4. Data hasil pencacahan Susenas Maret dapat disajikan untuk tingkat nasional, provinsi, dan kabupaten/kota, sedangkan untuk data hasil Susenas September hanya dapat disajikan untuk tingkat nasional dan provinsi.
5. Data konsumsi/pengeluaran yang dikumpulkan pada Susenas Maret dibagi menjadi dua kelompok, yaitu makanan dan bukan makanan. Jumlah komoditi makanan sebanyak 112 komoditi.

TECHNICAL NOTES

1. *Socioeconomic data collection activities are carried out regularly by the BPS-Statistics Indonesia through the National Socioeconomic Survey (Susenas).*
2. *Since 2011 to 2014, Susenas data collection of household consumption/ expenditures was conducted quarterly. Starting in 2015, collecting of data Susenas carry out twice a year, in March and September.*
3. *The March Susenas target sample covers 300.000 households spread out at all regency/municipality in Indonesia. The September Susenas target sample covers 75.000 households.*
4. *The result from Susenas data collection in March can be presented on national, provincial, and regency/municipality level estimates, while in September can be disseminated only for the national and provincial levels.*
5. *The consumption/expenditure data collected In March Susenas are divided into two groups, namely food and non-food. The number of food commodity are 112 commodities. The food group data*

Pengumpulan data kelompok makanan meliputi banyaknya komoditi yang dikonsumsi beserta nilai pengeluarannya.

collection includes quantity and value of commodities consumed.

6. Pengumpulan data pada sebagian besar kelompok bukan makanan hanya mencakup nilai pengeluaran barang yang dikonsumsi, kecuali beberapa jenis barang tertentu juga dikumpulkan kuantitasnya, seperti listrik, air, gas, dan bahan bakar minyak (BBM).

6. *Data collection on mostly non food groups cover only the value of expenditures consumed except for certain commodities can also collected its quantity, such as the use of electricity, water, gas, and fuel oil (BBM).*

7. Referensi waktu survei yang digunakan adalah selama seminggu terakhir untuk konsumsi makanan dan sebulan atau setahun terakhir untuk konsumsi bukan makanan.

7. *The survey time reference period is previous week before enumeration date for food consumption and last month or last year for non food consumption.*

8. Data ketersediaan konsumsi pangan per kapita bersumber dari perhitungan Neraca Bahan Makanan (NBM) Indonesia hasil kerjasama antara Badan Pusat Statistik dan Kementerian Pertanian.

8. *Data on the availability of per capita food consumption are from the Indonesia Food Balance Sheet computed by the BPS-Statistics Indonesia in collaboration with the Ministry of Agriculture.*

9. Metode yang dipakai untuk penyusunan NBM berpedoman pada buku rujukan yang diterbitkan oleh organisasi pangan sedunia, yaitu Food Agriculture Organization (FAO).

9. *The FAO method is adopted to compute the Food Balance Sheet.*

10. Penyediaan pangan dalam negeri adalah produk dalam negeri ditambah dengan

10. *Domestic food availability is defined as domestic production plus changes in stock and*

POPULATION EXPENDITURE

perubahan stok dan impor dikurangi dengan ekspor.

imports minus exports.

11. Ketersediaan pangan untuk dikonsumsi penduduk terlebih dahulu dikurangi dengan bagian produksi yang digunakan untuk bibit, makanan ternak, industri dan yang tercecer.

11. *In compiling data on domestic food availability, the share of production for seeds, waste, residuals, animal feeds, and industrial use is first taken into account.*

12. Ketersediaan pangan per kapita adalah ketersediaan pangan dibagi dengan jumlah penduduk pertengahan tahun. Ketersediaan pangan per kapita bisa dalam bentuk kuantum maupun unsur gizi, yaitu kalori, protein dan lemak.

12. *Per capita food availability is total food availability divided by number of population in the middle of the year. It is presented in terms of quantity as well as nutrient content, such as calories, proteins, and fats.*

ULASAN

Besarnya pendapatan penduduk yang diterima rumah tangga merupakan gambaran kesejahteraan suatu masyarakat. Tetapi banyak faktor yang menjadi penghalang dalam mengumpulkan data pendapatan rumah tangga tersebut. Oleh karena itu, BPS menggunakan pendekatan pengeluaran untuk mendapatkan perkiraan pendapatan. Pengumpulan data tersebut dilakukan melalui Survei Sosial Ekonomi Nasional (Susenas) yang dilakukan setiap tahun.

Pengeluaran rumah tangga yang terdiri atas pengeluaran untuk konsumsi makanan dan bukan makanan, menggambarkan pengalokasian pendapatan masyarakat dalam memenuhi kebutuhan hidupnya. Meskipun harga komoditas antar daerah berbeda, namun nilai pengeluaran rumah tangga dapat menunjukkan perbedaan tingkat kesejahteraan penduduk antar wilayah khususnya dari sisi ekonomi sehingga angka pengeluaran juga dapat dipakai untuk pembandingan antar wilayah.

Pada tahun 2022, rata-rata pengeluaran per kapita rumah tangga dalam memenuhi kebutuhan konsumsinya sebesar Rp. 1.062.002 per kapita per bulan yang terbagi atas konsumsi makanan sebesar Rp. 583.274 per kapita per bulan dan konsumsi bukan makanan sebesar Rp. 478.728 per kapita per bulan.

DESCRIPTION

The amount of population income received by households is a picture of a society's welfare. But there are many factors that become an obstacle to collect data of the household income. Therefore, BPS use the expenditure approach to get an estimate of income. The data collecting is done through the National Socio-Economic Survey (Susenas) conducted every year.

Household expenditure consisting of expenditure for food and non-food consumption, illustrates the allocation of public income in meeting their needs. Although commodities' prices between different regions, but the value of household expenditure may indicate differences in the level of population welfare between regions, especially on the economic side so that the amount of expenditure can also be used in comparison between regions.

In 2022, the average household expenditure per capita in meeting consumption needs is Rp. 1 062 002 per capita per month, consisting of food consumption as much as Rp. 583 274 per capita per month and non-food consumption as much as Rp. 478 728 per capita per month.

Pengeluaran rumah tangga untuk makanan sebagian besar digunakan untuk konsumsi makanan dan minuman jadi sebesar Rp. 147.096 per bulan, diikuti konsumsi rokok sebesar Rp. 93.024 per bulan, dan konsumsi padi-padian sebesar Rp. 81.999 per bulan. Sedangkan pengeluaran rumah tangga bukan makanan sebagian besar digunakan untuk konsumsi perumahan dan fasilitas rumah tangga sebesar Rp. 253.983 per bulan, diikuti konsumsi aneka komoditas dan jasa Rp. 102.885 per bulan, dan konsumsi komoditas tahan lama sebesar Rp. 49.640 per bulan.

Household expenditures for food are mostly used for prepared food and beverages consumption as much as Rp. 147 096 per month, followed by the consumption of cigarettes as much as Rp. 93 024 per month, and consumption of cereals as much as Rp. 81 999 per month. Whereas non-food household expenditures are mostly used as consumption of housing and household facility as much as Rp. 253 983 per month, followed by the consumption of goods and services Rp. 102 885 per month, and the consumption of durable goods as much as Rp. 49 640 per month.

Tabel
Table 10.1

Rata-rata Pengeluaran per Kapita Sebulan Menurut Kelompok Komoditas di Kabupaten Bengkulu Tengah (rupiah), 2021 dan 2022
Monthly Average Expenditure per Capita by Commodity Group in Bengkulu Tengah Regency (rupiahs), 2021 and 2022

Kelompok Komoditas/Commodity Group	2021	2022
(1)	(2)	(3)
Makanan/Food		
Padi-padian/ <i>Cereals</i>	85 450	81 999
Umbi-umbian/ <i>Tubers</i>	5 714	5 428
Ikan/udang/cumi/kerang/ <i>Fish/shrimp/common squid/shells</i>	44 302	48 513
Daging/ <i>Meat</i>	23 489	27 288
Telur dan susu/ <i>Eggs and milk</i>	25 774	23 447
Sayur-sayuran/ <i>Vegetables</i>	63 160	64 462
Kacang-kacangan/ <i>Legumes</i>	8 787	9 293
Buah-buahan/ <i>Fruits</i>	22 277	22 291
Minyak dan kelapa/ <i>Oil and coconut</i>	18 147	24 112
Bahan minuman/ <i>Beverage stuffs</i>	17 234	17 812
Bumbu-bumbuan/ <i>Spices</i>	7 157	8 259
Konsumsi lainnya/ <i>Miscellaneous food items</i>	8 130	10 251
Makanan dan minuman jadi/ <i>Prepared food and beverages</i>	136 481	147 096
Rokok/ <i>Cigarettes</i>	94 422	93 024
Jumlah makanan/Total food	560 524	583 274
Bukan makanan/Non-food		
Perumahan dan fasilitas rumah tangga/ <i>Housing and household facilities</i>	245 926	253 983
Aneka komoditas dan jasa/ <i>Goods and services</i>	103 455	102 885
Pakaian, alas kaki, dan tutup kepala/ <i>Clothing, footwear, and headgear</i>	25 737	28 568
Komoditas tahan lama/ <i>Durable goods</i>	54 278	49 640
Pajak, pungutan, dan asuransi/ <i>Taxes and insurance</i>	35 038	36 405
Keperluan pesta dan upacara/kenduri/ <i>Parties and ceremonies</i>	7 029	7 247
Jumlah bukan makanan/Total non-food	471 463	478 728
Jumlah/Total	1 031 987	1 062 002

Sumber/Source: BPS, Survei Sosial Ekonomi Nasional (Susenas) Maret/BPS-Statistics Indonesia, National Socioeconomic Survey March

Tabel
Table 10.2

Persentase Pengeluaran per Kapita Sebulan Menurut Kelompok Komoditas di Kabupaten Bengkulu Tengah, 2021 dan 2022
Percentage of Monthly Expenditure per Capita by Commodity Group in Bengkulu Tengah Regency, 2021 and 2022

Kelompok Komoditas/Commodity Group	2021	2022
(1)	(2)	(3)
Makanan/Food		
Padi-padian/ <i>Cereals</i>	15,24	14,06
Umbi-umbian/ <i>Tubers</i>	1,02	0,93
Ikan/udang/cumi/kerang/ <i>Fish/shrimp/common squid/shells</i>	7,90	8,32
Daging/ <i>Meat</i>	4,19	4,68
Telur dan susu/ <i>Eggs and milk</i>	4,60	4,02
Sayur-sayuran/ <i>Vegetables</i>	11,27	11,05
Kacang-kacangan/ <i>Legumes</i>	1,57	1,59
Buah-buahan/ <i>Fruits</i>	3,97	3,82
Minyak dan kelapa/ <i>Oil and coconut</i>	3,24	4,13
Bahan minuman/ <i>Beverage stuffs</i>	3,07	3,05
Bumbu-bumbuan/ <i>Spices</i>	1,28	1,42
Konsumsi lainnya/ <i>Miscellaneous food items</i>	1,45	1,76
Makanan dan minuman jadi/ <i>Prepared food and beverages</i>	24,35	25,22
Rokok/ <i>Cigarettes</i>	16,85	15,95
Jumlah makanan/Total food	100,00	100,00
Bukan makanan/Non-food		
Perumahan dan fasilitas rumah tangga/ <i>Housing and household facilities</i>	52,16	53,05
Aneka komoditas dan jasa/ <i>Goods and services</i>	21,94	21,49
Pakaian, alas kaki, dan tutup kepala/ <i>Clothing, footwear, and headgear</i>	5,46	5,97
Komoditas tahan lama/ <i>Durable goods</i>	11,51	10,37
Pajak, pungutan, dan asuransi/ <i>Taxes and insurance</i>	7,43	7,60
Keperluan pesta dan upacara/kenduri/ <i>Parties and ceremonies</i>	1,49	1,51
Jumlah bukan makanan/Total non-food	100,00	100,00
Jumlah/Total	100,00	100,00

Sumber/Source: BPS, Survei Sosial Ekonomi Nasional (Susenas) Maret/BPS-Statistics Indonesia, National Socioeconomic Survey March

Tabel
Table 10.3**Persentase Penduduk Menurut Golongan Pengeluaran Per Kapita Sebulan di Kabupaten Bengkulu Tengah, 2021 dan 2022***
Percentage of Population by Per Capita Spending Group a Month in Bengkulu Tengah Regency, 2021 and 2022*

Golongan Pengeluaran Spending Group (Rp)	2021	2022*
(1)	(2)	(3)
< 150 000	-	...
150 000–199 999	-	...
200 000–299 999	-	...
300 000–499 999	10,00	...
500 000–749 999	25,60	...
750 000–999 999	18,10	...
1 000 000–1 499 999	35,30	...
> 1 500 000	11,10	...
Jumlah/Total	100,00	...

Catatan/Note: * Data tidak tersedia/Data not available

Sumber/Source: BPS, Survei Sosial Ekonomi Nasional (Susenas) Maret/BPS-Statistics Indonesia, National Socioeconomic Survey March

Tahukah Kamu ?

Produk Domestik Regional Bruto Atas Dasar Harga Berlaku di Kabupaten Bengkulu Tengah selalu Naik
Gross Regional Domestic Product at Current Market Prices in Bengkulu Tengah Regency always Going Up

Atas Dasar Harga Berlaku
(ADHB)

6.544,56
Miliar Rupiah

*Current Prices is
6.544,56 Billion Rupiah*

Atas Dasar Harga Konstan
(ADHK)

3.041,02
Miliar Rupiah

*Constant Prices is
3.041,02 Billion Rupiah*

Laju Pertumbuhan Produk Domestik Regional Bruto
Growth Rate of Gross Regional Domestic Product

4,97

2018

4,97

2019

(0,06)

2020

2,29

2021

3,03

2022

PENJELASAN TEKNIS

1. Penghitungan statistik neraca nasional/regional mengikuti buku petunjuk yang diterbitkan oleh Perserikatan Bangsa-bangsa yang dikenal sebagai Sistem Neraca Nasional (SNN). SNN adalah rekomendasi internasional tentang bagaimana menyusun ukuran aktivitas ekonomi yang sesuai dengan standar neraca baku yang didasarkan pada prinsip-prinsip ekonomi. Rekomendasi yang dimaksud dinyatakan dalam sekumpulan konsep, definisi, klasifikasi, dan aturan neraca yang disepakati secara internasional dalam mengukur indikator tertentu seperti Produk Domestik Bruto (PDB). Salah satu bentuk adaptasi pencatatan statistik nasional adalah melakukan perubahan tahun dasar PDB Indonesia dari tahun dasar 2000 ke 2010. Perubahan tahun dasar PDB dilakukan seiring dengan mengadopsi rekomendasi PBB yang tertuang dalam Sistem Neraca Nasional 2008 (SNN 2008).
2. Produk Domestik Regional Bruto (PDRB) menggambarkan kemampuan suatu wilayah untuk menciptakan output (nilai tambah) pada suatu waktu tertentu. Untuk menyusun PDRB digunakan 2 pendekatan, yaitu lapangan usaha dan

TECHNICAL NOTES

1. *The method used to estimate national accounts statistics is based on the standard guidelines formed by United Nation known as System of National Accounts (SNA). SNA is the internationally agreed standard set of recommendations on how to compile measures of economic activity in accordance with strict accounting conventions based on economic principles. The recommendations are expressed in term of a set of concepts, definitions, classifications and accounting rules that comprise the internationally agreed standard for measuring indicators such as Gross Domestic Product (GDP). One of the improvement in the national statistical system is to rebase GDP form base year 2000 to 2010 in order to capture current economic condition. It is in line with the United Nations/UN recommendation on SNA 2008.*
2. *Gross Regional Domestic Product (GRDP) illustrates the ability of an area to create the output (value added) at a certain time. To compile these statistics, two approaches have been used, i.e. industrial approach and expenditure approach. Both*

pengeluaran. Keduanya menyajikan komposisi data nilai tambah dirinci menurut sumber kegiatan ekonomi (lapangan usaha) dan menurut komponen penggunaannya. PDRB dari sisi lapangan usaha merupakan penjumlahan seluruh komponen nilai tambah bruto yang mampu diciptakan oleh sektor-sektor ekonomi atas berbagai aktivitas produksinya. Sedangkan dari sisi pengeluaran menjelaskan tentang penggunaan dari nilai tambah tersebut.

3. PDRB menurut lapangan usaha mengalami perubahan klasifikasi dari 9 lapangan usaha menjadi 17 lapangan usaha. PDRB menurut lapangan usaha dirinci menurut total nilai tambah dari seluruh sektor ekonomi yang mencakup lapangan usaha Pertanian, Kehutanan, dan Perikanan; Pertambangan dan Penggalian; Industri Pengolahan; Pengadaan Listrik dan Gas; Pengadaan Air, Pengelolaan Sampah, Limbah dan Daur Ulang; Konstruksi; Perdagangan Besar dan Eceran, Reparasi Mobil dan Sepeda Motor; Transportasi dan Pergudangan; Penyediaan Akomodasi dan Makan Minum; Informasi dan Komunikasi; Jasa Keuangan dan Asuransi; Real Estat; Jasa Perusahaan; Administrasi Pemerintahan, Pertahanan dan Jaminan Sosial Wajib; Jasa

present the composition of value-added data by economic activities and components according to their uses. GRDP by industrial are measure value added produced by various kinds of economic activities, while GRDP by expenditure are measure final uses of all economic activities products.

3. *GRDP by industry classification changes from 9 sectors to 17 industries. GRDP by industry is classified by types of economic activities such as Agriculture, Forestry and Fishing; Mining and Quarrying; Manufacturing; Electricity and Gas; Water Supply, Sewerage, Waste Management and Remediation Activities; Construction; Wholesale and Retail Trade; Repair of Motor Vehicles and Motorcycles; Transportation and Storage; Accomodation and Food Service Activities; Information and Communication; Financial and Insurance Activities; Real Estate Activities; Business Activities; Public Administration; Defence and Compulsory Social Security, Education; Human Health and Social Work Activities; and Other Services Activities.*

Pendidikan; Jasa Kesehatan dan Kegiatan Sosial; dan Jasa Lainnya.

4. PDRB menurut pengeluaran mengalami perubahan klasifikasi dimana pengeluaran konsumsi Lembaga Non Profit yang Melayani Rumah Tangga (LNPR) yang sebelumnya termasuk bagian dari pengeluaran konsumsi rumah tangga menjadi komponen terpisah. Sehingga klasifikasi PDRB menurut pengeluaran dirinci menjadi 7 komponen yaitu komponen pengeluaran konsumsi rumah tangga, pengeluaran konsumsi LNPR, pengeluaran konsumsi pemerintah, pembentukan modal tetap bruto, perubahan inventori, ekspor barang dan jasa, dan impor barang dan jasa.
4. *GRDP by expenditure classification changes where consumption expenditure Non-profit Institutions Serving Households (NPISH) previously included as part of household consumption expenditure is taken out in to separate component. So that, GRDP by type of expenditures is classified into: household consumption expenditure, NPISH consumption expenditure, government consumption expenditure, gross fixed capital formation, changes in inventories, export of goods and services, and imports of goods and services.*
5. PDRB maupun agregat turunannya disajikan dalam dua penilaian, yaitu atas dasar harga berlaku dan atas dasar harga konstan. Disebut harga berlaku, karena PDRB dinilai dengan menggunakan harga yang berlaku pada tahun berjalan, sedangkan harga konstan, PDRB dinilai berdasarkan pada harga yang berlaku pada tahun tertentu yang digunakan sebagai tahun dasar. Dalam publikasi ini digunakan harga tahun 2010 sebagai dasar penilaian.
5. *GRDP and its aggregations are presented in two form, at current prices and base year prices. In presenting current market prices, all aggregate are valued at current market prices, while base year market prices are shown by valuing all aggregates at fixed base year prices. Year of 2010 is used as the base year in this publication.*
6. Laju pertumbuhan PDRB
6. *Growth rate of GRDP is derived*

diperoleh dari penghitungan PDRB atas dasar harga konstan. Diperoleh dengan cara mengurangi nilai PDRB tahun ke n dengan PDRB tahun ke n-1 (tahun sebelumnya), dibagi dengan PDRB tahun ke n-1, kemudian dikalikan dengan 100. Laju pertumbuhan menunjukkan perkembangan agregat pendapatan riil dari satu waktu tertentu terhadap waktu sebelumnya (perkembangan berantai).

from GRDP at base year. It is obtained by subtracting the value of GRDP year n with the value in year n-1 (previous year), divided by the value of GRDP year n-1, and then multiplied by 100 percent. The growth rate explains the income growth during the given period.

7. Produk Regional Bruto (PRB) adalah Produk Domestik Regional Bruto ditambah dengan pendapatan faktor neto dari luar wilayah yang meliputi upah/gaji, deviden, bunga modal, royalti maupun pendapatan atas faktor kepemilikan lainnya.

7. *Gross Regional Product (GRP) is the Gross Regional Domestic Product plus net factor income from other area which includes wages/salaries, dividends, capital interest, royalties and income from other properties incomes.*

8. Produk Regional Neto (PRN) adalah Produk Regional Bruto dikurangi dengan penyusutan atasnya nilai barang tetap yang digunakan dalam proses produksi selama satu tahun. Disebut juga sebagai Produk Regional Neto atas dasar harga pasar.

8. *Net Regional Product (NRP) is Gross Regional Product minus the depreciation of fixed capital utilized during the process of production within one year. It is also called Net Regional Product at market prices.*

9. Produk Regional Neto (PRN) atas dasar biaya faktor adalah Produk Regional Neto atas dasar harga pasar dikurangi dengan pajak tak langsung neto (pajak tak langsung dikurangi subsidi). Dengan istilah lain merupakan Pendapatan Regional, yang

9. *Net Regional Product (NRP) at factor cost equal to the Net Regional Product at market prices minus net indirect taxes (indirect taxes less subsidies). It is also known as regional income, which describes the income actually received by Bengkulu's residents.*

menggambarkan pendapatan yang benar-benar diterima oleh penduduk Bengkulu.

10. Pendapatan per kapita adalah pendapatan Regional atau Produk Regional Neto atas dasar biaya faktor dibagi dengan jumlah penduduk pertengahan tahun.

10. *Per capita income is regional income or Net Regional Product at factor cost divided by mid-year population.*

<https://bengkulutengahkab.bps.go.id>

ULASAN

Produk Domestik Regional Bruto (PDRB) merupakan indikator untuk mengukur pertumbuhan ekonomi suatu wilayah. Pada tahun 2021, total PDRB Kabupaten Bengkulu Tengah atas dasar harga berlaku mencapai 5.466,24 miliar rupiah, meningkat sebanyak 17,00 persen dibandingkan tahun 2020. Dan pada tahun 2021 pula, PDRB Kabupaten Bengkulu Tengah atas dasar harga konstan 2010 mencapai 2.951,44 miliar rupiah, menurun sebanyak 2,29 persen dibandingkan tahun 2020.

Sampai pada tahun 2021, peranan sektor pertanian dalam perekonomian Kabupaten Bengkulu Tengah masih sangat dominan. Fenomena ini tampak dari peranan sektor pertanian dalam PDRB Kabupaten Bengkulu Tengah atas dasar harga berlaku yang relatif sangat besar dibandingkan sektor-sektor lain. Nilai nominal PDRB sektor pertanian atas dasar harga berlaku pada tahun 2021 mencapai 1.473,44 miliar rupiah, dengan besar sumbangan terhadap PDRB Kabupaten Bengkulu Tengah sebesar 26,96 persen. Dibandingkan tahun 2020 besar sumbangan sektor pertanian terhadap PDRB total Kabupaten Bengkulu Tengah mengalami peningkatan dan kedudukannya sebagai leading sektor dalam perekonomian Kabupaten Bengkulu Tengah masih sulit untuk digeser oleh sektor-sektor lain. Sektor lain dengan sumbangan besar adalah sektor Pertambangan dan Pengalihan

DESCRIPTION

Gross Regional Domestic Product (GRDP) is an indicator to measure economic growth of a region. In 2021, the GRDP of Bengkulu Tengah Regency at current market prices is 5 466.24 billion rupiahs, an increase of 17.00 percent compared to 2020. Also in 2021, the GRDP of Bengkulu Tengah Regency at constant market prices of 2010 is 2 951.44 billion rupiahs, a decrease of 2.29 percent compared to 2020.

Up to 2021, the contribution the agriculture sector in economy of Bengkulu Tengah Regency is predominant. The phenomenon is shown by the fact that the share of the agriculture sector in GRDP of Bengkulu Tengah Regency at current market prices is relatively immense compared to the other remaining sectors. GRDP nominal value of the agriculture sector at current market prices in 2021 is 1 473.44 billion rupiahs, with the share to the whole GRDP as much as 26.96 percent. Compared to 2020, the share of agriculture sector to the whole GRDP of Bengkulu Tengah Regency increased and the sector's position as a leading sector in Bengkulu Tengah Regencie's economy is still difficult to be shifted by other sectors. Another sector that gives large share is sector of mining and quarrying with the nominal value at current market prices in 2021 as much as 1 216.58 billion rupiahs with the share of 22.26 percent.

dengan nilai nominal atas dasar harga berlaku pada tahun 2021 sebesar 1.216,58 miliar rupiah dengan peran sebesar 22,26 persen.

Dari sisi pengeluaran, tahun 2020 PDRB Kabupaten Bengkulu Tengah sebagian besar masih digunakan untuk pengeluaran konsumsi, yakni sebesar 76,27 persen, dengan rincian pengeluaran konsumsi rumah tangga sebesar 62,57 persen, pengeluaran konsumsi LNPRT sebesar 1,37 persen dan pengeluaran konsumsi pemerintah 12,33 persen. Selain konsumsi, PDRB digunakan untuk Pembentukan Modal Tetap Bruto (PMTB) sebesar 45,37 persen. Hal ini menandakan masyarakat Kabupaten Bengkulu Tengah masih mengutamakan konsumsi daripada investasi, karena sumbangan konsumsi terhadap PDRB hampir dua kali lipat lebih besar dibandingkan PMTB.

Based on the expenditure, the GRDP of Bengkulu Tengah Regency in 2020 is largely used for consumption expenditure which is amounted to 76.27 percent, with details as follows; 62.57 percent for household consumption, 1.37 percent for non-profit institutions consumption, and 12.33 percent for government consumption. In addition to consumption, GRDP is also used for Gross Fixed Capital Formation (GFCF) as much as 45.37 percent. This indicates that people in Bengkulu Tengah Regency still prioritize consumption over investment, because the contribution of consumption to GRDP is almost twice as much as of GFCF.

Tabel
Table 11.1

**Produk Domestik Regional Bruto Atas Dasar Harga
Berlaku Menurut Lapangan Usaha di Kabupaten
Bengkulu Tengah (miliar rupiah), 2018–2022**
*Gross Regional Domestic Product at Current Market Prices
by Industry in Bengkulu Tengah Regency (billion rupiahs),
2018–2022*

	Lapangan Usaha/Industry	2018	2019	2020	2021^a	2022^{xx}
	(1)	(2)	(3)	(4)	(5)	(6)
A	Pertanian, Kehutanan, dan Perikanan/ <i>Agriculture, Forestry, and Fishing</i>	1 241,39	1 334,14	1 376,37	1 473,44	1 617,56
B	Pertambangan dan Penggalian/ <i>Mining and Quarrying</i>	675,68	710,34	663,30	1 216,58	1 990,87
C	Industri Pengolahan/ <i>Manufacturing</i>	641,48	684,78	680,59	717,56	764,70
D	Pengadaan Listrik dan Gas/ <i>Electricity and Gas</i>	1,58	1,75	1,99	2,19	2,40
E	Pengadaan Air; Pengelolaan Sampah, Limbah, dan Daur Ulang/ <i>Water Supply; Sewerage, Waste Management, and Remediation Activities</i>	4,26	4,64	4,90	5,07	5,40
F	Konstruksi/ <i>Construction</i>	185,81	210,32	233,01	250,42	269,83
G	Perdagangan Besar dan Eceran; Reparasi Mobil dan Sepeda Motor/ <i>Wholesale and Retail Trade; Repair of Motor Vehicles and Motorcycles</i>	318,93	357,15	350,21	378,81	420,87
H	Transportasi dan Pergudangan/ <i>Transportation and Storage</i>	46,15	51,92	55,14	58,95	66,96
I	Penyediaan Akomodasi dan Makan Minum/ <i>Accommodation and Food Service Activities</i>	80,95	91,93	94,18	96,55	105,72
J	Informasi dan Komunikasi/ <i>Information and Communication</i>	25,72	28,41	29,86	32,21	35,30

Lanjutan Tabel/*Continued Table 11.1*

Lapangan Usaha/Industry		2018	2019	2020	2021*	2022**
(1)		(2)	(3)	(4)	(5)	(6)
K	Jasa Keuangan dan Asuransi/ <i>Financial and Insurance Activities</i>	90,11	93,30	108,94	123,40	130,19
L	Real Estat/ <i>Real Estate Activities</i>	152,03	165,14	169,89	173,49	182,43
M,N	Jasa Perusahaan/ <i>Business Activities</i>	3,71	4,02	4,12	4,29	4,97
O	Administrasi Pemerintahan, Pertahanan, dan Jaminan Sosial Wajib/ <i>Public Administration and Defence; Compulsory Social Security</i>	669,26	738,37	764,90	791,01	793,14
P	Jasa Pendidikan/ <i>Education</i>	84,20	93,91	96,89	100,54	108,59
Q	Jasa Kesehatan dan Kegiatan Sosial/ <i>Human Health and Social Work Activities</i>	20,28	22,74	24,02	27,02	29,05
R,S,T,U	Jasa Lainnya/ <i>Other Services Activities</i>	12,14	13,71	13,80	14,69	16,58
Produk Domestik Regional Bruto/<i>Gross Regional Domestic Product</i>		4 253,69	4 606,57	4 672,10	5 466,24	6 544,56

Catatan/Note: Perbedaan antara jumlah PDRB 34 Provinsi dan PDB Indonesia antara lain disebabkan oleh diskrepansi statistik/ *The difference between the total of GRDP of 34 Provinces and the GDP of Indonesia due to the statistical discrepancies.*

*Data 2021: Angka sementara/*Preliminary figure*

**Data 2022: Angka sangat sementara/ *Very Preliminary figures*

Sumber/Source: BPS, Berbagai Sensus, Survei dan Sumber Lain/*BPS-Statistics Indonesia, Various Census, Survey, and Other Sources*

Tabel
Table 11.2

Produk Domestik Regional Bruto Atas Dasar Harga Konstan 2010 Menurut Lapangan Usaha di Kabupaten Bengkulu Tengah (miliar rupiah), 2018–2022
Gross Regional Domestic Product at 2010 Constant Market Prices by Industry in Bengkulu Tengah Regency (billion rupiahs), 2018–2022

	Lapangan Usaha/Industry	2018	2019	2020	2021^a	2022^{xx}
	(1)	(2)	(3)	(4)	(5)	(6)
A	Pertanian, Kehutanan, dan Perikanan/ <i>Agriculture, Forestry, and Fishing</i>	809,44	843,80	854,82	871,63	910,85
B	Pertambangan dan Penggalian/ <i>Mining and Quarrying</i>	439,83	451,24	418,72	418,57	423,24
C	Industri Pengolahan/ <i>Manufacturing</i>	413,39	428,24	418,19	427,22	440,09
D	Pengadaan Listrik dan Gas/ <i>Electricity and Gas</i>	1,14	1,20	1,34	1,46	1,58
E	Pengadaan Air; Pengelolaan Sampah, Limbah, dan Daur Ulang/ <i>Water Supply; Sewerage, Waste Management, and Remediation Activities</i>	3,04	3,16	3,25	3,32	3,51
F	Konstruksi/ <i>Construction</i>	110,61	119,97	130,52	133,80	136,34
G	Perdagangan Besar dan Eceran; Reparasi Mobil dan Sepeda Motor/ <i>Wholesale and Retail Trade; Repair of Motor Vehicles and Motorcycles</i>	218,00	235,89	228,75	241,36	253,77
H	Transportasi dan Pergudangan/ <i>Transportation and Storage</i>	31,45	34,22	34,97	36,27	38,87
I	Penyediaan Akomodasi dan Makan Minum/ <i>Accommodation and Food Service Activities</i>	53,96	59,00	58,91	59,52	64,03
J	Informasi dan Komunikasi/ <i>Information and Communication</i>	18,24	19,63	20,33	21,67	23,28
K	Jasa Keuangan dan Asuransi/ <i>Financial and Insurance Activities</i>	59,68	60,57	71,91	77,15	76,49

Lanjutan Tabel/*Continued Table 11.2*

Lapangan Usaha/ <i>Industry</i>		2018	2019	2020	2021*	2022**
(1)		(2)	(3)	(4)	(5)	(6)
L	Real Estat/ <i>Real Estate Activities</i>	111,74	118,32	120,93	121,58	125,84
M,N	Jasa Perusahaan/ <i>Business Activities</i>	2,43	2,55	2,55	2,53	2,81
O	Administrasi Pemerintahan, Pertahanan, dan Jaminan Sosial Wajib/ <i>Public Administration and Defence; Compulsory Social Security</i>	400,74	426,81	436,24	448,45	449,15
P	Jasa Pendidikan/ <i>Education</i>	55,51	59,52	60,52	61,93	64,66
Q	Jasa Kesehatan dan Kegiatan Sosial/ <i>Human Health and Social Work Activities</i>	13,77	14,83	15,35	16,85	17,63
R,S,T,U	Jasa Lainnya/ <i>Other Services Activities</i>	7,46	8,06	8,05	8,16	8,88
Produk Domestik Regional Bruto/<i>Gross Regional Domestic Product</i>		2 750,44	2 887,02	2 885,34	2 951,44	3 041,02

Catatan/Note: Perbedaan antara jumlah PDRB 34 Provinsi dan PDB Indonesia antara lain disebabkan oleh diskrepansi statistik/ *The difference between the total of GRDP of 34 Provinces and the GDP of Indonesia due to the statistical discrepancies.*

*Data 2021: Angka sementara/*Preliminary figure*

**Data 2022: Angka sangat sementara/ *Very Preliminary figures*

Sumber/Source: BPS, Berbagai Sensus, Survei dan Sumber Lain/*BPS-Statistics Indonesia, Various Census, Survey, and Other Sources*

Tabel
Table 11.3

Distribusi Persentase Produk Domestik Regional Bruto Atas Dasar Harga Berlaku Menurut Lapangan Usaha di Kabupaten Bengkulu Tengah, 2018–2022
Percentage Distribution of Gross Regional Domestic Product at Current Market Prices by Industry in Bengkulu Tengah Regency, 2018–2022

	Lapangan Usaha/Industry	2018	2019	2020	2021*	2022**
	(1)	(2)	(3)	(4)	(5)	(6)
A	Pertanian, Kehutanan, dan Perikanan/ <i>Agriculture, Forestry, and Fishing</i>	29,18	28,96	29,46	26,96	24,72
B	Pertambangan dan Penggalian/ <i>Mining and Quarrying</i>	15,88	15,42	14,20	22,26	30,42
C	Industri Pengolahan/ <i>Manufacturing</i>	15,08	14,87	14,57	13,13	11,68
D	Pengadaan Listrik dan Gas/ <i>Electricity and Gas</i>	0,04	0,04	0,04	0,04	0,04
E	Pengadaan Air; Pengelolaan Sampah, Limbah, dan Daur Ulang/ <i>Water Supply; Sewerage, Waste Management, and Remediation Activities</i>	0,10	0,10	0,10	0,09	0,08
F	Konstruksi/ <i>Construction</i>	4,37	4,57	4,99	4,58	4,12
G	Perdagangan Besar dan Eceran; Reparasi Mobil dan Sepeda Motor/ <i>Wholesale and Retail Trade; Repair of Motor Vehicles and Motorcycles</i>	7,50	7,75	7,50	6,93	6,43
H	Transportasi dan Pergudangan/ <i>Transportation and Storage</i>	1,08	1,13	1,18	1,08	1,02
I	Penyediaan Akomodasi dan Makan Minum/ <i>Accommodation and Food Service Activities</i>	1,90	2,00	2,02	1,77	1,62
J	Informasi dan Komunikasi/ <i>Information and Communication</i>	0,60	0,62	0,64	0,59	0,54
K	Jasa Keuangan dan Asuransi/ <i>Financial and Insurance Activities</i>	2,12	2,03	2,33	2,26	1,99

Lanjutan Tabel/*Continued Table 11.3*

Lapangan Usaha/ <i>Industry</i>		2018	2019	2020	2021 ^x	2022 ^{xx}
(1)		(2)	(3)	(4)	(5)	(6)
L	Real Estat/ <i>Real Estate Activities</i>	3,57	3,58	3,64	3,17	2,79
M,N	Jasa Perusahaan/ <i>Business Activities</i>	0,09	0,09	0,09	0,08	0,08
O	Administrasi Pemerintahan, Pertahanan, dan Jaminan Sosial Wajib/ <i>Public Administration and Defence; Compulsory Social Security</i>	15,73	16,03	16,37	14,47	12,12
P	Jasa Pendidikan/ <i>Education</i>	1,98	2,04	2,07	1,84	1,66
Q	Jasa Kesehatan dan Kegiatan Sosial/ <i>Human Health and Social Work Activities</i>	0,48	0,49	0,51	0,49	0,44
R,S,T,U	Jasa Lainnya/ <i>Other Services Activities</i>	0,29	0,30	0,30	0,27	0,25
Produk Domestik Regional Bruto/<i>Gross Regional Domestic Product</i>		100,00	100,00	100,00	100,00	100,00

Catatan/Note: Perbedaan antara jumlah PDRB 34 Provinsi dan PDB Indonesia antara lain disebabkan oleh diskrepansi statistik/ *The difference between the total of GRDP of 34 Provinces and the GDP of Indonesia due to the statistical discrepancies.*

*Data 2021: Angka sementara/*Preliminary figure*

**Data 2022: Angka sangat sementara/ *Very Preliminary figures*

Sumber/Source: BPS, Berbagai Sensus, Survei dan Sumber Lain/*BPS-Statistics Indonesia, Various Census, Survey, and Other Sources*

Tabel
Table 11.4

Laju Pertumbuhan Produk Domestik Regional Bruto Atas Dasar Harga Konstan 2010 Menurut Lapangan Usaha di Kabupaten Bengkulu Tengah (persen), 2018–2022
Growth Rate of Gross Regional Domestic Product at 2010 Constant Market Prices by Industry in Bengkulu Tengah Regency (percent), 2018–2022

	Lapangan Usaha/ <i>Industry</i>	2018	2019	2020	2021 ^a	2022 ^{xx}
	(1)	(2)	(3)	(4)	(5)	(5)
A	Pertanian, Kehutanan, dan Perikanan/ <i>Agriculture, Forestry, and Fishing</i>	4,13	4,25	1,31	1,97	4,50
B	Pertambangan dan Penggalian/ <i>Mining and Quarrying</i>	2,62	2,59	(7,21)	(0,03)	1,11
C	Industri Pengolahan/ <i>Manufacturing</i>	4,69	3,59	(2,35)	2,16	3,01
D	Pengadaan Listrik dan Gas/ <i>Electricity and Gas</i>	6,75	4,92	12,00	8,52	8,74
E	Pengadaan Air; Pengelolaan Sampah, Limbah, dan Daur Ulang/ <i>Water Supply; Sewerage, Waste Management, and Remediation Activities</i>	4,43	4,02	2,85	1,89	5,74
F	Konstruksi/ <i>Construction</i>	7,64	8,46	8,80	2,51	1,90
G	Perdagangan Besar dan Eceran; Reparasi Mobil dan Sepeda Motor/ <i>Wholesale and Retail Trade; Repair of Motor Vehicles and Motorcycles</i>	7,81	8,20	(3,03)	5,51	5,14
H	Transportasi dan Pergudangan/ <i>Transportation and Storage</i>	6,11	8,82	2,18	3,71	7,17
I	Penyediaan Akomodasi dan Makan Minum/ <i>Accommodation and Food Service Activities</i>	8,02	9,34	(0,17)	1,04	7,58
J	Informasi dan Komunikasi/ <i>Information and Communication</i>	6,91	7,65	3,58	6,55	7,45

Lanjutan Tabel/Continued Table 11.4

	Lapangan Usaha/Industry	2018	2019	2020	2021*	2022**
	(1)	(2)	(3)	(4)	(5)	(5)
K	Jasa Keuangan dan Asuransi/ <i>Financial and Insurance Activities</i>	(0,17)	1,49	18,72	7,28	(0,85)
L	Real Estat/ <i>Real Estate Activities</i>	5,14	5,89	2,21	0,53	3,51
M,N	Jasa Perusahaan/ <i>Business Activities</i>	5,27	4,96	(0,11)	(0,76)	11,17
O	Administrasi Pemerintahan, Pertahanan, dan Jaminan Sosial Wajib/ <i>Public Administration and Defence; Compulsory Social Security</i>	7,56	6,51	2,21	2,80	0,16
P	Jasa Pendidikan/ <i>Education</i>	4,47	7,23	1,68	2,33	4,41
Q	Jasa Kesehatan dan Kegiatan Sosial/ <i>Human Health and Social Work Activities</i>	7,35	7,71	3,45	9,80	4,63
R,S,T,U	Jasa Lainnya/ <i>Other Services Activities</i>	7,85	8,02	(0,10)	1,35	8,86
	Produk Domestik Regional Bruto/Gross Regional Domestic Product	4,97	4,97	(0,06)	2,29	3,03

Catatan/Note: Perbedaan antara jumlah PDRB 34 Provinsi dan PDB Indonesia antara lain disebabkan oleh diskrepansi statistik/ *The difference between the total of GRDP of 34 Provinces and the GDP of Indonesia due to the statistical discrepancies.*

*Data 2021: Angka sementara/*Preliminary figure*

**Data 2022: Angka sangat sementara/ *Very Preliminary figures*

Sumber/Source: BPS, Berbagai Sensus, Survei dan Sumber Lain/*BPS-Statistics Indonesia, Various Census, Survey, and Other Sources*

Tabel
Table 11.5

Produk Domestik Regional Bruto Atas Dasar Harga Berlaku Menurut Pengeluaran di Kabupaten Bengkulu Tengah (miliar rupiah), 2018–2022
Gross Regional Domestic Product at Current Market Prices by Expenditure in Bengkulu Tengah Regency (billion rupiahs), 2018–2022

Jenis Pengeluaran <i>Type of Expenditure</i>	2018	2019	2020	2021*	2022**
(1)	(2)	(3)	(4)	(5)	(6)
Pengeluaran Konsumsi Rumah Tangga <i>Household Consumption Expenditure</i>	2 674,20	2 874,99	2 923,53	3 046,47	3 352,81
Pengeluaran Konsumsi LNPR <i>NPISH Consumption Expenditure</i>	60,87	67,63	63,91	63,27	71,57
Pengeluaran Konsumsi Pemerintah <i>Government Consumption Expenditure</i>	523,01	556,99	575,92	600,92	617,60
Pembentukan Modal Tetap Bruto <i>Gross Fixed Capital Formation</i>	1 918,65	2 062,29	2 119,91	2 307,48	2 527,84
Perubahan Inventori <i>Changes in Inventories</i>	50,87	103,87	61,86	3,67	8,56
Net Ekspor Barang dan Jasa/ <i>Exports of Goods and Services</i>	(973,92)	(1 059,19)	(1 073,03)	(555,57)	(33,83)
Produk Domestik Regional Bruto/Gross Regional Domestic Product	4 253,69	4 606,57	4 672,10	5 466,24	6 544,56

Catatan/Note *Data 2021: Angka sementara/*Preliminary figure*

**Data 2022: Angka sangat sementara/*Very Preliminary figures*

Sumber/Source: BPS, Berbagai Sensus, Survei dan Sumber Lain/*BPS-Statistics Indonesia, Various Census, Survey, and Other Sources*

Tabel
Table 11.6

Produk Domestik Regional Bruto Atas Dasar Harga Konstan 2010 Menurut Pengeluaran di Kabupaten Bengkulu Tengah (miliar rupiah), 2018–2022
Gross Regional Domestic Product at 2010 Constant Market Prices by Expenditure in Bengkulu Tengah Regency (billion rupiahs), 2018–2022

Jenis Pengeluaran <i>Type of Expenditure</i>	2018	2019	2020	2021*	2023**
(1)	(2)	(3)	(4)	(5)	(6)
Pengeluaran Konsumsi Rumah Tangga <i>Household Consumption Expenditure</i>	1 731,51	1 811,04	1 813,36	1 862,32	1 953,84
Pengeluaran Konsumsi LNPR <i>NPISH Consumption Expenditure</i>	44,32	47,69	44,35	42,92	45,85
Pengeluaran Konsumsi Pemerintah <i>Government Consumption Expenditure</i>	332,77	346,49	350,33	360,53	361,21
Pembentukan Modal Tetap Bruto <i>Gross Fixed Capital Formation</i>	1 327,13	1 387,54	1 381,88	1 422,39	1 458,05
Perubahan Inventori <i>Changes in Inventories</i>	39,43	38,63	38,81	1,53	2,57
Net Ekspor Barang dan Jasa/ <i>Exports of Goods and Services</i>	(724,72)	(743,89)	(743,39)	(738,24)	(780,50)
Produk Domestik Regional Bruto/Gross Regional Domestic Product	2 750,44	2 887,51	2 885,34	2 951,44	3 041,02

Catatan/Note *Data 2021: Angka sementara/*Preliminary figure*

**Data 2022: Angka sangat sementara/*Very Preliminary figures*

Sumber/Source: BPS, Berbagai Sensus, Survei dan Sumber Lain/*BPS-Statistics Indonesia, Various Census, Survey, and Other Sources*

Tabel
Table 11.7

Indeks Harga Implisit Produk Domestik Regional Bruto Atas Dasar Harga Konstan 2010 Menurut Lapangan Usaha di Kabupaten Bengkulu Tengah (2010=100), 2018–2022
Implicit Price Index of Gross Regional Domestic Product at 2010 Constant Market Prices by Industry in Bengkulu Tengah Regency (2010=100), 2018–2022

	Lapangan Usaha/Industry	2018	2019	2020	2021*	2022^{xx}
	(1)	(2)	(3)	(4)	(5)	(6)
A	Pertanian, Kehutanan, dan Perikanan/ <i>Agriculture, Forestry, and Fishing</i>	153,36	158,11	161,01	169,04	177,59
B	Pertambangan dan Penggalian/ <i>Mining and Quarrying</i>	153,62	157,42	158,41	290,65	470,39
C	Industri Pengolahan/ <i>Manufacturing</i>	155,17	159,91	162,74	167,96	173,76
D	Pengadaan Listrik dan Gas/ <i>Electricity and Gas</i>	138,52	145,92	148,58	150,15	151,87
E	Pengadaan Air; Pengelolaan Sampah, Limbah, dan Daur Ulang/ <i>Water Supply; Sewerage, Waste Management, and Remediation Activities</i>	139,93	146,61	150,43	152,94	153,92
F	Konstruksi/ <i>Construction</i>	167,99	175,31	178,52	187,17	197,91
G	Perdagangan Besar dan Eceran; Reparasi Mobil dan Sepeda Motor/ <i>Wholesale and Retail Trade; Repair of Motor Vehicles and Motorcycles</i>	146,30	151,41	153,10	156,95	165,85
H	Transportasi dan Pergudangan/ <i>Transportation and Storage</i>	146,74	151,70	157,68	162,54	172,27
I	Penyediaan Akomodasi dan Makan Minum/ <i>Accommodation and Food Service Activities</i>	150,01	155,80	159,89	162,22	165,12
J	Informasi dan Komunikasi/ <i>Information and Communication</i>	141,02	144,71	146,85	148,67	151,62
K	Jasa Keuangan dan Asuransi/ <i>Financial and Insurance Activities</i>	151,00	154,03	151,49	159,96	170,20

Lanjutan Tabel/*Continued Table 11.7*

	Lapangan Usaha/Industry	2018	2019	2020	2021*	2022**
	(1)	(2)	(3)	(4)	(5)	(6)
L	Real Estat/ <i>Real Estate Activities</i>	136,06	139,57	140,49	142,70	144,97
M,N	Jasa Perusahaan/ <i>Business Activities</i>	152,87	157,62	161,70	169,82	176,85
O	Administrasi Pemerintahan, Pertahanan, dan Jaminan Sosial Wajib/ <i>Public Administration and Defence; Compulsory Social Security</i>	167,00	173,00	175,34	176,39	176,59
P	Jasa Pendidikan/ <i>Education</i>	151,69	157,78	160,09	162,34	167,94
Q	Jasa Kesehatan dan Kegiatan Sosial/ <i>Human Health and Social Work Activities</i>	147,21	153,27	156,53	160,36	164,76
R,S,T,U	Jasa Lainnya/ <i>Other Services Activities</i>	162,84	170,14	171,43	180,16	186,75
	Produk Domestik Regional Bruto/<i>Gross Regional Domestic Product</i>	154,66	159,56	161,93	185,21	215,21

Catatan/*Note* *Data 2021: Angka sementara/*Preliminary figure*

**Data 2022: Angka sangat sementara/*Very Preliminary figures*

Sumber/*Source*: BPS, Berbagai Sensus, Survei dan Sumber Lain/*BPS-Statistics Indonesia, Various Census, Survey, and Other Sources*

Tabel
Table 11.8

Laju Implisit Produk Domestik Regional Bruto Atas Dasar Harga Konstan 2010 Menurut Lapangan Usaha di Kabupaten Bengkulu Tengah, 2018–2022
Implicit Growth Rate of Gross Regional Domestic Product at 2010 Constant Market Prices by Industry in Bengkulu Tengah Regency, 2018–2022

	Lapangan Usaha/ <i>Industry</i>	2018	2019	2020	2021 ^x	2022 ^{xx}
	(1)	(2)	(3)	(4)	(5)	(6)
A	Pertanian, Kehutanan, dan Perikanan/ <i>Agriculture, Forestry, and Fishing</i>	3,61	3,10	1,83	4,99	5,05
B	Pertambangan dan Penggalian/ <i>Mining and Quarrying</i>	2,98	2,47	0,63	83,48	61,84
C	Industri Pengolahan/ <i>Manufacturing</i>	3,96	3,05	1,77	3,21	3,45
D	Pengadaan Listrik dan Gas/ <i>Electricity and Gas</i>	6,85	5,34	1,83	1,05	1,15
E	Pengadaan Air; Pengelolaan Sampah, Limbah, dan Daur Ulang/ <i>Water Supply; Sewerage, Waste Management, and Remediation Activities</i>	4,56	4,77	2,61	1,67	0,64
F	Konstruksi/ <i>Construction</i>	4,73	4,36	1,83	4,84	5,74
G	Perdagangan Besar dan Eceran; Reparasi Mobil dan Sepeda Motor/ <i>Wholesale and Retail Trade; Repair of Motor Vehicles and Motorcycles</i>	5,31	3,49	1,12	2,51	5,67
H	Transportasi dan Pergudangan/ <i>Transportation and Storage</i>	3,30	3,38	3,94	3,08	5,99
I	Penyediaan Akomodasi dan Makan Minum/ <i>Accommodation and Food Service Activities</i>	4,41	3,86	2,62	1,46	1,79
J	Informasi dan Komunikasi/ <i>Information and Communication</i>	3,60	2,61	1,48	1,24	1,98
K	Jasa Keuangan dan Asuransi/ <i>Financial and Insurance Activities</i>	1,84	2,01	(1,65)	5,59	6,40

Lanjutan Tabel/*Continued Table 11.8*

	Lapangan Usaha/Industry	2018	2019	2020	2021*	2022**
	(1)	(2)	(3)	(4)	(5)	(6)
L	Real Estat/ <i>Real Estate Activities</i>	3,22	2,58	0,66	1,57	1,59
M,N	Jasa Perusahaan/ <i>Business Activities</i>	4,05	3,10	2,59	5,02	4,14
O	Administrasi Pemerintahan, Pertahanan, dan Jaminan Sosial Wajib/ <i>Public Administration and Defence; Compulsory Social Security</i>	4,30	3,59	1,36	0,60	0,11
P	Jasa Pendidikan/ <i>Education</i>	3,40	4,02	1,47	1,41	3,44
Q	Jasa Kesehatan dan Kegiatan Sosial/ <i>Human Health and Social Work Activities</i>	5,36	4,12	2,13	2,45	2,74
R,S,T,U	Jasa Lainnya/ <i>Other Services Activities</i>	5,40	4,48	0,76	5,09	3,66
	Produk Domestik Regional Bruto/<i>Gross Regional Domestic Product</i>	3,83	3,17	1,48	14,38	16,20

Catatan/Note *Data 2021: Angka sementara/*Preliminary figure*

**Data 2022: Angka sangat sementara/ *Very Preliminary figures*

Sumber/Source: BPS, Berbagai Sensus, Survei dan Sumber Lain/*BPS-Statistics Indonesia, Various Census, Survey, and Other Sources*

Tabel
Table 11.9

Distribusi Persentase Produk Domestik Regional Bruto Atas Dasar Harga Berlaku Menurut Pengeluaran di Kabupaten Bengkulu Tengah, 2018–2022
Percentage Distribution of Gross Regional Domestic Product at Current Market Prices by Expenditure in Bengkulu Tengah Regency, 2018–2022

Jenis Pengeluaran <i>Type of Expenditure</i>	2018	2019^x	2020	2021^x	2022^{xx}
(1)	(2)	(3)	(4)	(5)	(6)
Pengeluaran Konsumsi Rumah Tangga <i>Household Consumption Expenditure</i>	62,87	62,41	62,57	55,73	51,23
Pengeluaran Konsumsi LNPR <i>NPISH Consumption Expenditure</i>	1,43	1,47	1,37	1,16	1,09
Pengeluaran Konsumsi Pemerintah <i>Government Consumption Expenditure</i>	12,30	12,09	12,33	10,99	9,44
Pembentukan Modal Tetap Bruto <i>Gross Fixed Capital Formation</i>	45,11	44,77	45,37	45,21	38,63
Perubahan Inventori <i>Changes in Inventories</i>	1,20	2,25	1,32	0,07	0,13
Net Ekspor Barang dan Jasa/ <i>Exports of Goods and Services</i>	(22,90)	(22,99)	(22,97)	(10,16)	(0,52)
Produk Domestik Regional Bruto/Gross Regional Domestic Product	100,00	100,00	100,00	100,00	100,00

Catatan/Note *Data 2021: Angka sementara/*Preliminary figure*

**Data 2022: Angka sangat sementara/*Very Preliminary figures*

Sumber/Source: BPS, Berbagai Sensus, Survei dan Sumber Lain/*BPS-Statistics Indonesia, Various Census, Survey, and Other Sources*

Tabel
Table 11.10

**Laju Pertumbuhan Produk Domestik Regional Bruto
Atas Dasar Harga Konstan 2010 Menurut Pengeluaran di
Kabupaten Bengkulu Tengah, 2018–2022**
*Growth Rate of Gross Regional Domestic Product at 2010
Constant Market Prices by Expenditure in Bengkulu Tengah
Regency, 2018–2022*

Jenis Pengeluaran <i>Type of Expenditure</i>	2018	2019	2020	2021*	2022**
(1)	(2)	(3)	(4)	(5)	(6)
Pengeluaran Konsumsi Rumah Tangga <i>Household Consumption Expenditure</i>	4,60	4,59	0,13	2,70	4,91
Pengeluaran Konsumsi LNPR NPISH <i>NPISH Consumption Expenditure</i>	7,26	7,61	(7,00)	(3,22)	6,82
Pengeluaran Konsumsi Pemerintah <i>Government Consumption Expenditure</i>	5,75	4,12	1,11	2,91	0,19
Pembentukan Modal Tetap Bruto <i>Gross Fixed Capital Formation</i>	4,79	4,55	(0,41)	2,93	2,51
Perubahan Inventori <i>Changes in Inventories</i>	(37,85)	(3,27)	1,75	(96,06)	68,37
Net Ekspor Barang dan Jasa/Net Exports of Goods and Services	0,50	2,64	(0,07)	(0,69)	5,72
Produk Domestik Regional Bruto/Gross Regional Domestic Product	4,97	4,97	(0,06)	2,29	3,03

Catatan/Note *Data 2021: Angka sementara/*Preliminary figure*

**Data 2022: Angka sangat sementara/*Very Preliminary figures*

Sumber/Source: BPS, Berbagai Sensus, Survei dan Sumber Lain/BPS-Statistics Indonesia, Various Census, Survey, and Other Sources

Tahukah Kamu ?

Jumlah Penduduk Kabupaten Bengkulu Tengah berada pada peringkat 9 di Provinsi Bengkulu

Total population of Bengkulu Tengah Regency is ranked 9th in Bengkulu Province

Provinsi Bengkulu/Province Bengkulu

2.060,09 ribu
thousand

Terendah/Lowest

107,25 ribu
thousand

Kabupaten Lebong/
Lebong Regency

Peringkat 9 /ranked 9th

119,81 ribu
thousand

Kabupaten Bengkulu Tengah/
Bengkulu Tengah Regency

Tertinggi/highest

384,84 ribu
thousand

Kota Bengkulu/
Bengkulu City

PENJELASAN TEKNIS

TECHNICAL NOTES

1. Sumber utama data kependudukan adalah sensus penduduk yang dilaksanakan setiap sepuluh tahun sekali. Sensus penduduk telah dilaksanakan sebanyak enam kali sejak Indonesia merdeka, yaitu tahun 1961, 1971, 1980, 1990, 2000, dan 2010. Di dalam sensus penduduk, pencacahan dilakukan terhadap seluruh penduduk yang berdomisili di wilayah teritorial Indonesia termasuk warga negara asing kecuali anggota korps diplomatik negara sahabat beserta keluarganya.

2. Metode pengumpulan data dalam sensus dilakukan dengan wawancara antara petugas sensus dengan responden dan juga melalui e-census. Pencatatan penduduk menggunakan konsep usual residence, yaitu konsep di mana penduduk biasa bertempat tinggal. Bagi penduduk yang bertempat tinggal tetap dicacah di mana mereka biasa tinggal, sedangkan untuk penduduk yang tidak bertempat tinggal tetap dicacah di tempat di mana mereka ditemukan petugas sensus pada malam 'Hari Sensus'. Termasuk penduduk yang tidak bertempat tinggal tetap adalah tuna wisma, awak kapal berbendera Indonesia, penghuni perahu/rumah apung, masyarakat terpencil/terasing,

1. *The main source of demographic data is population census, which is conducted every ten years. Population Census has been conducted six times since Indonesia's independence: 1961, 1971, 1980, 1990, 2000, and 2010. The population census enumerates all residents who domicile in the entire territory of Indonesia including foreign citizens except the diplomatic corps members and their families.*

2. *The method of data collection in a population census involves interviewing respondents and conducting e-census. Enumeration of the population uses the concept of "usual residence", which is the concept of "places where people usually live". De jure was applied to the permanent residents, while de facto was applied to non-permanent residents. The permanent residents were enumerated in place where they normally live, the non-permanent residents were enumerated where they were found by the enumerators, on the night of 'Census Date'. The non permanent residents include homeless people, ship crew, boat people, remote area community, and internally*

dan pengungsi. Bagi mereka yang mempunyai tempat tinggal tetap dan sedang bepergian ke luar wilayah lebih dari enam bulan, tidak dicacah di tempat tinggalnya, tetapi dicacah di tempat tujuannya. Untuk tahun yang tidak dilaksanakan sensus penduduk, data kependudukan diperoleh dari hasil proyeksi penduduk. Proyeksi penduduk merupakan suatu perhitungan ilmiah yang didasarkan pada asumsi dari komponen-komponen perubahan penduduk, yaitu kelahiran, kematian, dan migrasi. Proyeksi penduduk Indonesia 2010– 2035 menggunakan data dasar penduduk hasil SP2010.

3. Penduduk Indonesia adalah semua orang yang berdomisili di wilayah teritorial Indonesia selama 6 bulan atau lebih dan atau mereka yang berdomisili kurang dari 6 bulan tetapi bertujuan menetap.
4. Laju pertumbuhan penduduk adalah angka yang menunjukkan persentase penambahan penduduk dalam jangka waktu tertentu.
5. Laju pertumbuhan Produk Domestik Regional Bruto diperoleh dari perhitungan PDB atas dasar harga konstan. Diperoleh dengan cara mengurangi nilai PDRB pada

displaced persons. Those who had permanent residence and had been travelling away from their home for six months or more were not enumerated in their permanent place, but in the place where they were during the census. For the periods where the population census is not conducted, population projection is done to estimate population during those years. The population projection is an estimate based on the demographic components, such as birth, death, and migration. Indonesia's 2010– 2035 population projection used the 2010 Population Census as the base population.

3. *The population of Indonesia are all residents of the entire territory of Indonesia who have stayed for six months or longer, and those who intended to stay more than six months even though their length of stay is less than six months.*
4. *The growth rate of population is the number that show percentage of population growth within a specified period.*
5. *Growth rate of Gross Domestic Regional Product is derived from GDP at constant market prices. It is obtained by subtracting the value of GDRP year and with the value of GDRP year n-1, divided by the value*

tahun ke-n terhadap nilai pada tahun ke n-1 (tahun sebelumnya), dibagi dengan nilai pada tahun ke n-1, dikalikan dengan 100 persen. Laju pertumbuhan menunjukkan perkembangan agregat pendapatan dari satu waktu tertentu terhadap waktu sebelumnya.

of GDRP year n-1 then multiplied by 100 percent. The growth rate of GDRP explains the income growth during the given period.

6. Untuk mengukur kemiskinan, BPS menggunakan konsep kemampuan memenuhi kebutuhan dasar (basic needs approach). Dengan pendekatan ini, kemiskinan dipandang sebagai ketidakmampuan dari sisi ekonomi untuk memenuhi kebutuhan dasar makanan dan bukan makanan yang diukur dari sisi pengeluaran. Metode yang digunakan adalah menghitung Garis Kemiskinan (GK), yang terdiri dari dua komponen yaitu Garis Kemiskinan Makanan (GKM) dan Garis Kemiskinan Non-Makanan (GKNM). Penghitungan Garis Kemiskinan dilakukan secara terpisah untuk daerah perkotaan dan perdesaan.
7. Penduduk Miskin adalah penduduk yang memiliki rata-rata pengeluaran per kapita per bulan di bawah Garis Kemiskinan.
8. Indeks Pembangunan Manusia (IPM) adalah ukuran ringkas rata-rata capaian/keberhasilan dimensi utama pembangunan

6. *To measure poverty, BPS has used the concept of basic needs approach. Therefore, poverty is viewed as economic inability to fulfil food and non-food basic needs which are measured by consumption/expenditure. The method used is calculating poverty line, which consists of two components that are Food Poverty Line (FPL) and Non-Food Poverty Line (NFPL). The poverty line was calculated separately for urban and rural areas.*
7. *A person whose expenditure per capita per month is below the poverty line is considered to be poor.*
8. *The Human Development Index (HDI) is a summary measure of average achievement in key dimensions of human*

manusia yaitu: umur panjang dan hidup sehat, mempunyai pengetahuan, dan memiliki standar hidup yang layak.

development: a long and healthy life, being knowledgeable, and have a decent standard of living.

<https://bengkulutengahkab.bps.go.id>

ULASAN

Perbandingan antar kabupaten/kota ini menyajikan gambaran informasi kabupaten/kota di Provinsi Bengkulu yang antara lain mencakup data jumlah penduduk, laju pertumbuhan ekonomi, jumlah penduduk miskin, dan Indeks Pembangunan Manusia.

Jumlah penduduk Kabupaten Bengkulu Tengah pada tahun 2022, tercatat 119,81 ribu jiwa. Jika dibandingkan kabupaten/kota lain di Provinsi Bengkulu, jumlah penduduk Kabupaten Bengkulu Tengah termasuk yang paling rendah, berada pada urutan sembilan dari 10 kabupaten/kota yang ada.

Laju pertumbuhan ekonomi Kabupaten Bengkulu Tengah tahun 2022 sebesar 3,03, mengalami kenaikan dibandingkan tahun 2021 yaitu sebesar 2,29. Jika dibandingkan dengan kabupaten/kota lain di Provinsi Bengkulu, laju pertumbuhan ekonomi Kabupaten Bengkulu Tengah ini termasuk rendah, walaupun masih di atas Kabupaten Seluma dan Kabupaten Lebong. Sementara itu Indeks Pembangunan Manusia Kabupaten Bengkulu Tengah tahun 2022 sebesar 68,47, termasuk rendah jika dibandingkan dengan kabupaten/kota lain di Provinsi Bengkulu yaitu berada di urutan ke tujuh diatas Kabupaten Lebong (68,12, Kabupaten Kaur (67,77), dan Kabupaten Seluma

DESCRIPTION

Comparison between regency/municipal provides a snapshot of information on regency/municipal in Bengkulu Province, that includes the data on population, economic growth, number of poor and Human Development Index.

Population of Bengkulu Tengah Regency in 2022, is recorded as many as 119.81 thousand. If compared to other regency/municipal in Bengkulu Province, the population of Bengkulu Tengah Regency is ranked as the low, which is the ninth out of 10 existing regency/municipal.

Economic growth rate of Bengkulu Tengah Regency in 2022 amounted to 3,03, an increase compared to the year 2021 at 2.29. Compared to other regency/municipal in Bengkulu Province, the economic growth rate of Bengkulu Tengah Regency is low, although it is still superior to Seluma Regency and Lebong Regency. Meanwhile, the Bengkulu Tengah Regencie's 2022 Human Development Index of 68,47, including low compared to other regency/municipal in Bengkulu Province is ranked 7th on the Lebong Regency (68.12), Kaur Regency (67.77), and Seluma Regency (67.76).

Tabel 12.1 Jumlah Penduduk Menurut Kabupaten/Kota di Provinsi Bengkulu (ribu), 2018–2022
Table 12.1 Population by Regency/Municipality in Bengkulu Province (thousand), 2018–2022

Kabupaten/Kota Regency/Municipality	2018 ¹	2019 ¹	2020 ²	2021 ³	2022 ³
(1)	(2)	(3)	(4)	(5)	(6)
Bengkulu Selatan	156,93	158,40	166,24	167,99	170,09
Rejang Lebong	259,94	260,90	276,64	278,79	281,28
Bengkulu Utara	304,39	310,00	296,52	299,40	302,83
Kaur	119,95	121,20	126,55	127,95	129,66
Seluma	191,91	193,80	207,87	210,51	213,76
Mukomuko	189,67	193,90	190,49	193,20	196,57
Lebong	114,79	116,60	106,29	106,77	107,25
Kepahiang	136,10	137,20	149,73	151,64	154,00
Bengkulu Tengah	113,15	114,70	116,70	118,10	119,81
Kota Bengkulu	376,48	385,10	373,59	378,60	384,84
Bengkulu	1 963,30	1 991,80	2 010,67	2 032,94	2 060,09

Sumber/Source: ¹BPS, Proyeksi Penduduk Indonesia 2010-2035/BPS-Statistics Indonesia, Indonesia Population Projection 2010-2035
²BPS, Hasil Sensus Penduduk 2020 (SP2020), September/BPS-Statistics Indonesia, The Result of the 2020 Population Census, September
³BPS, Hasil Proyeksi Penduduk 2021-2022 (Pertengahan tahun/Julai)/The result of Population Projection 2021-2022 (Mid year/July)

Tabel
Table 12.2

Laju Pertumbuhan Produk Domestik Regional Bruto Atas Dasar Harga Konstan 2010 Menurut Kabupaten/Kota di Provinsi Bengkulu (persen), 2018–2022
Rate of Growth of Gross Regional Domestic Products at Constant 2010 Prices by Regency/Municipality in Bengkulu Province (percent), 2018–2022

Kabupaten/Kota Regency/Municipality	2018	2019	2020	2021*	2022**
(1)	(2)	(3)	(4)	(5)	(6)
Bengkulu Selatan	4,95	4,97	0,26	3,25	3,45
Rejang Lebong	4,96	4,96	0,07	3,14	4,30
Bengkulu Utara	4,81	4,92	0,23	4,01	3,14
Kaur	4,98	4,98	0,12	3,08	3,78
Seluma	4,80	4,93	(0,01)	2,18	2,92
Mukomuko	5,01	5,03	0,06	3,35	4,33
Lebong	5,01	4,97	0,10	3,08	2,98
Kepahiang	5,00	4,89	0,06	3,16	4,19
Bengkulu Tengah	4,97	4,97	(0,06)	2,29	3,03
Kota Bengkulu	5,48	5,41	(0,25)	3,47	5,69
Bengkulu	4,97	4,94	(0,02)	3,27	4,31

Catatan/Note: * Angka Sementara/Preliminary Figures

** Angka Sangat Sementara/Very Preliminary Figures

Sumber/Source: BPS, Berbagai Sensus, Survei, dan Sumber Lainnya/BPS-Statistics Indonesia, Various Census, Surveys, and Other Sources

Tabel
Table 12.3

**Jumlah Penduduk Miskin Menurut Kabupaten/Kota di
Provinsi Bengkulu (ribu), 2018–2022**
**Number of Poor Population by Regency/Municipality in
Bengkulu Province (thousand), 2018–2022**

Kabupaten/Kota Regency/Municipality	2018	2019	2020	2021	2022
(1)	(2)	(3)	(4)	(5)	(6)
Bengkulu Selatan	29,19	29,30	28,41	31,65	31,83
Rejang Lebong	42,13	41,57	41,47	43,30	43,18
Bengkulu Utara	35,78	35,94	36,67	35,55	35,51
Kaur	23,20	22,84	22,57	22,99	22,57
Seluma	37,51	36,92	36,23	37,05	36,71
Mukomuko	21,50	22,56	23,10	22,50	21,81
Lebong	13,25	13,67	13,97	13,97	14,14
Kepahiang	19,58	20,18	20,27	20,94	20,73
Bengkulu Tengah	9,24	10,06	10,79	11,12	11,33
Kota Bengkulu	70,44	69,26	69,12	66,94	59,43
Bengkulu	301,81	302,30	302,58	306,00	297,23

Sumber/Source: BPS, Survei Sosial Ekonomi Nasional/BPS-Statistics Indonesia, National Socio Economic Survey

Tabel
Table 12.4

**Indeks Pembangunan Manusia Menurut Kabupaten/Kota
di Provinsi Bengkulu, 2018–2022**
*Human Development Index by Regency/Municipality in
Bengkulu Province, 2018–2022*

Kabupaten/Kota Regency/Municipality	2018	2019	2020	2021	2022
(1)	(2)	(3)	(4)	(5)	(6)
Bengkulu Selatan	69,85	70,27	70,63	70,75	71,42
Rejang Lebong	69,40	70,10	70,44	70,77	71,45
Bengkulu Utara	68,36	68,80	68,82	69,28	69,77
Kaur	66,20	66,78	66,99	67,17	67,77
Seluma	65,99	66,69	66,89	67,03	67,76
Mukomuko	67,47	68,12	68,45	68,64	69,12
Lebong	66,28	66,84	67,01	67,46	68,12
Kepahiang	67,14	67,67	68,17	68,62	69,09
Bengkulu Tengah	66,65	67,30	67,61	67,96	68,47
Kota Bengkulu	79,67	80,35	80,36	80,54	80,99
Bengkulu	70,64	71,21	71,40	71,64	72,16

Sumber/Source: BPS, Berita Resmi Statistik No.73/12/17/Th.VI, 1 Desember 2023/BPS-Statistics Indonesia, Statistic Press Release Number 73/12/17/Th.VI, December 1st 2022

ST 2023

SENSUS PERTANIAN

BerAKHLAK

Berorientasi Pelayanan Akuntabel Kompeten
Harmonis Loyal Adaptif Kolaboratif

DATA

MENCERDASKAN BANGSA

Enlighten The Nation

**BADAN PUSAT STATISTIK
KABUPATEN BENGKULU TENGAH
BPS - Statistics of Bengkulu Tengah Regency**

Jalan Raya Bengkulu-Kepahiang Km. 20 Ujung Karang, Telp: 0736 7353125
Homepage: <http://bhengkulutengahkab.bps.go.id>; E-mail: bps1709@bps.go.id



9 772615 253003