

Katalog/Catalog: 1102001.1707

# KABUPATEN LEBONG DALAM ANGKA LEBONG REGENCY IN FIGURES 2023



**BADAN PUSAT STATISTIK  
KABUPATEN LEBONG  
BPS-STATISTICS OF LEBONG REGENCY**



# **KABUPATEN LEBONG DALAM ANGKA *LEBONG REGENCY IN FIGURES* 2023**



**KABUPATEN LEBONG DALAM ANGKA**  
***Lebong Regency in Figures***  
**2023**

ISSN: ...

No. Publikasi/*Publication Number*: 17070.2305

Katalog /*Catalog*: 1102001.1707

Ukuran Buku/*Book Size*: 14,8 cm x 21 cm

Jumlah Halaman/*Number of Pages* : xxxvi + 256 hal/*pages*

Naskah/*Manuscript*:

BPS Kabupaten Lebong

*BPS-Statistics of Lebong Regency*

Penyunting/*Editor*:

BPS Kabupaten Lebong

*BPS-Statistics of Lebong Regency*

Desain Kover/*Cover Design*:

BPS Kabupaten Lebong

*BPS-Statistics of Lebong Regency*

Ilustrasi Kover/*Cover Illustration*:

BPS Kabupaten Lebong

*BPS-Statistics of Lebong Regency*

Diterbitkan oleh/*Published by*:

©BPS Kabupaten Lebong/*BPS-Statistics of Lebong Regency*

Dicetak oleh/*Printed by*:

Percetakan Negara

Dilarang mengumumkan, mendistribusikan, mengomunikasikan, dan/atau menggandakan sebagian atau seluruh isi buku ini untuk tujuan komersil tanpa izin tertulis dari Badan Pusat Statistik.

*Prohibited to announce, distribute, communicate, and/or copy part or all of this book for commercial purpose without permission from BPS-Statistics Indonesia.*

**TIM PENYUSUN/TEAM MEMBERS**

**Pengarah/Director**

Yuniarto, SST., M.Si

**Penanggung Jawab/Persons in Charge**

Yuniarto, SST., M.Si

**Penyunting/Editors**

Harry Syatria, SST.

**Pemeriksa Tabel/Table Editors**

Ferry Bailovan, S.E.

**Pengolah Data dan Penulis Naskah/Data Processing and Authors**

Marwani Nurhati, S.Tr.Stat.

Dita Larasati, S.Tr.Stat.

**Penata Letak/Layout Designers**

Marwani Nurhati, S.Tr.Stat.

Dita Larasati, S.Tr.Stat.



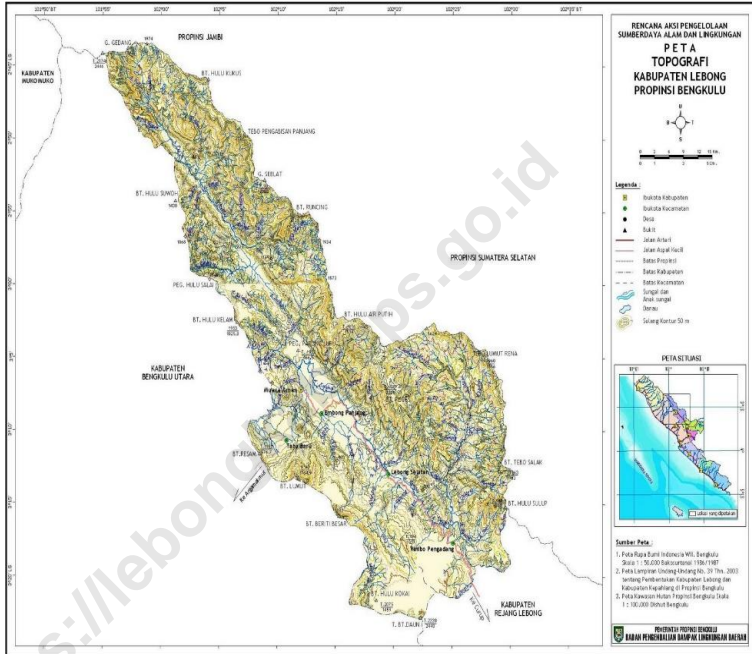
## **KONTRIBUTOR DATA/DATA CONTRIBUTOR**

1. Kementerian Agama/*Ministry of Religious Affair*
2. Kementerian Pendidikan dan Kebudayaan/*The Ministry of Education and Culture*
3. Badan Meteorologi Klimatologi dan Geofisika/*Meteorological, Climatology, and Geophysical Agency*
4. Badan Pusat Statistik/*BPS-Statistics Indonesia*
5. Badan Kepegawaian dan Pengembangan Sumber Daya Manusia Kab. Lebong/ *Agency for Personnel and Human Resources Development of Lebong Regency*
6. Dewan Perwakilan Rakyat Daerah Kab. Lebong/ *Member of Regional People Representative Council According in Lebong Regency*
7. Dinas Pekerjaan Umum, Perumahan Rakyat dan Perhubungan Kab. Lebong/ *Regional Office of Public Works and Spatial Planning of Lebong Regency*
8. Dinas Kesehatan Kab. Lebong/ *Public Health Office of Lebong Regency*
9. Dinas Perdagangan, Koperasi, dan UKM Kab. Lebong/ *Regional Office of Industry, Trade and Cooperatives and Small and Medium Enterprises of Lebong Regency*
10. Badan Keuangan Daerah Kab. Lebong/ *Regional Financial Services of Lebong Regency*
11. Perusahaan Daerah Air Minum (PDAM) Kab. Lebong/ *Regional Water Supply Company (PDAM) of Lebong Regency*
12. PT. Pembangkit Listrik Negara (PLN) Kab. Lebong/ *PT. PLN Lebong Regency*
13. PT POS Indonesia Wilayah Kabupaten Lebong /*PT Pos Indonesia of Lebong Regency*





# PETA WILAYAH KABUPATEN LEBONG MAP OF LEBONG REGENCY



<https://lebong.go.id>



**KEPALA BPS KABUPATEN LEBONG**  
**CHIEF STATISTICIAN OF LEBONG REGENCY**



**YUNIARTO, SST., M.Si**





## KATA PENGANTAR

Kabupaten Lebong Dalam Angka 2023 merupakan publikasi tahunan yang diterbitkan oleh BPS Kabupaten Lebong. Publikasi ini dapat terwujud berkat kerja sama dan bantuan dari berbagai pihak baik instansi pemerintah maupun swasta. Kepada semua pihak yang telah memberikan bantuan disampaikan penghargaan dan terima kasih yang sebesar-besarnya.

Disadari bahwa publikasi ini belum sepenuhnya memenuhi harapan pihak pemakai data khususnya para perencana, namun diharapkan dapat membantu melengkapi penyusunan rencana pembangunan di Kabupaten Lebong.

Untuk perbaikan publikasi ini, tanggapan dan saran yang bersifat konstruktif dari para pemakai sangat diharapkan.

... , Februari 2023

Kepala BPS

Kabupaten Lebong

**YUNIARTO, SST., M.Si**



## **PREFACE**

*Lebong Regency in Figures 2023 is an annual publication written by BPS Lebong Regency. This comprehensive publication has been made possible with the assistance and contribution from several governmental institutions and private organizations. To all parties who have been involved in the preparation of this publication, I would like to express my sincerest appreciation and gratitude.*

*Honestly, this publication has not perfect yet and has not filled the user's hope, especially for the planners yet, but hopely it can help to equip compilation of development planning in this new regency.*

*Comments and constructive suggestions for the improvement of this publication are always welcome.*

*... , February 2023  
Chief Statistician of  
Lebong Regency*

**YUNIARTO, SST., M.Si**

## DAFTAR ISI / CONTENTS

	Halaman <i>Page</i>
Kata Pengantar/ <i>Preface</i> .....	xi
Daftar Isi/ <i>Contents</i> .....	xiii
Daftar Tabel/ <i>List of Tables</i> .....	xv
Daftar Gambar/ <i>List of Figures</i> .....	xxvii
Daftar Singkatan/ <i>List of Abbreviations</i> .....	xxxiii
Statistik Kunci/ <i>Key Statistics</i> .....	xxxv
1. Geografi dan Iklim/ <i>Geography and Climate</i> .....	1
2. Pemerintahan/ <i>Government</i> .....	15
3. Penduduk dan Ketenagakerjaan/ <i>Population and Employment</i> .....	33
4. Sosial dan Kesejahteraan Rakyat/ <i>Social and Welfare</i> .....	49
5. Pertanian, Kehutanan, Peternakan, dan Perikanan/ <i>Agriculture, Forestry, Livestock, and Fishery</i> .....	107
6. Industri, Pertambangan, dan Energi/ <i>Industry, Mining, and Energy</i> .....	159
7. Pariwisata/ <i>Tourism</i> .....	169
8. Transportasi dan Komunikasi/ <i>Transportation and Communication</i> .....	177
9. Perbankan, Koperasi, dan Harga-harga/ <i>Banking, Cooperative, dan Prices</i> .....	189
10. Pengeluaran Penduduk/ <i>Population Expenditure</i> .....	207
11. Perdagangan/ <i>Trade</i> .....	217
12. Sistem Neraca Regional/ <i>System of Regional Accounts</i> .....	225
13. Perbandingan Antar Kabupaten/Kota/ <i>Regency/Municipal Comparison</i> .....	243





## DAFTAR TABEL/LIST OF TABLES

Halaman  
Page

<b>1.</b>	<b>GEOGRAFI DAN IKLIM/GEOGRAPHY AND CLIMATE</b>	
<b>1.1</b>	<b>KEADAAN GEOGRAFI</b>	
	<b>GEOGRAPHY CONDITION</b>	
1.1.1	Luas Daerah dan Jumlah Pulau Menurut Kecamatan di Kabupaten Lebong, 2022 <i>Total Area and Number of Islands by Subdistrict in Lebong Regency, 2022</i> .....	8
1.1.2	Tinggi Wilayah dan Jarak ke Ibukota Kabupaten/Kota Menurut Kecamatan di Kabupaten Lebong, 2022 <i>Altitude and Distance to the Capital of Regency/Municipality by Subdistrict in Lebong Regency, 2022</i> .....	10
<b>1.2</b>	<b>KEADAAN IKLIM</b>	
	<b>CLIMATE CONDITION</b>	
1.2.1	Pengamatan Unsur Iklim Menurut Bulan di Badan Meteorologi, Klimatologi dan Geofisika di Provinsi Bengkulu, 2022 <i>Observation of Climate Elements By Months at the Meteorology, Climatology, and Geophysics Agency Station in Bengkulu Province, 2022</i> .....	11
<b>2.</b>	<b>PEMERINTAHAN/GOVERNMENT</b>	
<b>2.1</b>	<b>WILAYAH ADMINISTRATIF</b>	
	<b>ADMINISTRATIVE AREA</b>	
2.1.1	Jumlah Desa <sup>1</sup> /Kelurahan Menurut Kecamatan di Kabupaten Lebong, 2018–2022 <i>Number of Villages<sup>1</sup>/Kelurahan by Subdistrict in Lebong Regency, 2018–2022</i> .....	20
<b>2.2</b>	<b>DEWAN PERWAKILAN RAKYAT DAERAH</b>	
	<b>REGIONAL HOUSE OF REPRESENTATIVE</b>	
2.2.1	Jumlah Anggota Dewan Perwakilan Rakyat Daerah Menurut Partai Politik dan Jenis Kelamin di Kabupaten Lebong, 2022 <i>Number of Regional House of Representatives's Members by Political Parties and Sex in Lebong Regency, 2022</i> .....	21

**2.3 SUMBER DAYA MANUSIA**

**HUMAN RESOURCES**

2.3.1	Jumlah Pegawai Negeri Sipil Menurut Jabatan dan Jenis Kelamin di Kabupaten Lebong, Desember 2021 dan Desember 2022 <i>Number of Civil Servants by Occupation and Sex in Lebong Regency, December 2021 and December 2022</i> .....	22
2.3.2	Jumlah Pegawai Negeri Sipil Menurut Tingkat Pendidikan dan Jenis Kelamin di Kabupaten Lebong, Desember 2021 dan Desember 2022 <i>Number of Civil Servants by Educational Level and Sex in Lebong Regency, Desember 2021 and Desember 2022</i> .....	24
2.3.3	Jumlah Pegawai Negeri Sipil Menurut Tingkat Kepangkatan dan Jenis Kelamin di Kabupaten Lebong, Desember 2021 dan Desember 2022 <i>Number of Civil Servants by Hierarchy and Sex in Lebong Regency, Desember 2021 and Desember 2022</i> .....	26

**2.4 KEUANGAN PEMERINTAH**

**GOVERNMENT FINANCE**

2.4.1	Realisasi Pendapatan Pemerintah Kabupaten Lebong Menurut Jenis Pendapatan (ribu rupiah), 2019–2022 <i>Actual Lebong Regency Government Revenues by Kind of Revenues (thousand rupiahs), 2019–2022</i> .....	28
2.4.2	Realisasi Belanja Pemerintah Kabupaten Lebong Menurut Jenis Belanja (ribu rupiah), 2019–2022 <i>Actual Lebong Regency Government Expenditures by Kind of Expenditures (thousand rupiahs), 2019–2022</i> .....	30

**3. PENDUDUK DAN KETENAGAKERJAAN/  
POPULATION AND EMPLOYMENT**

**3.1 PENDUDUK**

**POPULATION**

3.1.1	Penduduk, Laju Pertumbuhan Penduduk, Distribusi Persentase Penduduk, Kepadatan Penduduk, Rasio Jenis Kelamin Penduduk Menurut Kecamatan di Kabupaten Lebong, 2022	
-------	---	--

	<i>Population, Population Growth Rate, Percentage Distribution of Population, Population Density, and Population Sex Ratio by Subdistrict in Lebong Regency, 2022.....</i>	41
3.1.2	Jumlah Penduduk Menurut Kelompok Umur dan Jenis Kelamin di Kabupaten Lebong, 2022 <i>Population by Age Groups and Sex in Lebong Regency, 2022.....</i>	44
<b>3.2</b>	<b>KETENAGAKERJAAN</b>	
	<b>EMPLOYMENT</b>	
3.2.1	Jumlah Penduduk Berumur 15 Tahun Keatas Menurut Jenis Kegiatan Selama Seminggu yang Lalu dan Jenis Kelamin di Kabupaten Lebong, 2022 <i>Population Aged 15 Years and Over by Type of Activity During The Previous Week and Sex in Lebong Regency, 2022.....</i>	45
3.2.2	Penduduk Berumur 15 Tahun ke Atas Menurut Pendidikan Tertinggi yang Ditamatkan dan Jenis Kegiatan Selama Seminggu yang Lalu di Kabupaten Lebong, 2022 <i>Population 15 Years of Age and Over by Educational Attainment and Type of Activity During the Previous Week in Lebong Regency, 2022...</i>	46
3.2.3	Penduduk Berumur 15 Tahun Ke Atas yang Bekerja Selama Seminggu yang Lalu Menurut Status Pekerjaan Utama dan Jenis Kelamin di Kabupaten Lebong, 2022 <i>Population 15 Years of Age and Over who Worked During The Previous Week by Main Employment Status and Sex in Lebong Regency, 2022 .....</i>	48
<b>4.</b>	<b>SOSIAL DAN KESEJAHTERAAN RAKYAT/SOCIAL AND WELFARE</b>	
<b>4.1</b>	<b>PENDIDIKAN</b>	
	<b>EDUCATION</b>	
4.1.1	Jumlah Sekolah, Guru, dan Murid Taman Kanak-Kanak (TK) di Bawah Kementerian Pendidikan, Kebudayaan, Riset, dan Teknologi Menurut Kecamatan di Kabupaten Lebong, 2021/2022 dan 2022/2023 <i>Number of Schools, Teachers, and Pupils in Kindergarten Under The Ministry of Education, Culture, Research, and Technology by Subdistrict in Lebong Regency, 2021/2022 and 2022/2023.....</i>	56

4.1.2	Jumlah Sekolah, Guru, dan Murid Raudatul Athfal (RA) di Bawah Kementerian Agama Menurut Kecamatan di Kabupaten Lebong, 2021/2022 dan 2022/2023 <i>Number of Schools, Teachers, and Pupils in Raudatul Athfal (RA) Under The Ministry of Religious Affairs by Subdistrict in Lebong Regency, 2021/2022 and 2022/2023</i> .....	59
4.1.3	Jumlah Sekolah, Guru, dan Murid Sekolah Dasar (SD) di Bawah Kementerian Pendidikan, Kebudayaan, Riset, dan Teknologi Menurut Kecamatan di Kabupaten Lebong, 2021/2022 dan 2022/2023 <i>Number of Schools, Teachers, and Pupils in Elementary Schools Under The Ministry of Education, Culture, Research, and Technology by Subdistrict in Lebong Regency, 2021/2022 and 2022/2023</i> .....	60
4.1.4	Jumlah Sekolah, Guru, dan Murid Madrasah Ibtidaiyah (MI) di Bawah Kementerian Agama Menurut Kecamatan di Kabupaten Lebong, 2021/2022 dan 2022/2023 <i>Number of Schools, Teachers, and Pupils in Madrasah Ibtidaiyah (MI) Under The Ministry of Religious Affairs by Subdistrict in Lebong Regency, 2021/2022 and 2022/2023</i> .....	63
4.1.5	Jumlah Sekolah, Guru, dan Murid Sekolah Menengah Pertama (SMP) di Bawah Kementerian Pendidikan, Kebudayaan, Riset, dan Teknologi Menurut Kecamatan di Kabupaten Lebong, 2021/2022 dan 2022/2023 <i>Number of Schools, Teachers, and Pupils in Junior High Schools Under The Ministry of Education, Culture, Research, and Technology by Subdistrict in Lebong Regency, 2021/2022 and 2022/2023</i> .....	66
4.1.6	Jumlah Sekolah, Guru, dan Murid Madrasah Tsanawiyah (MTs) di Bawah Kementerian Agama Menurut Kecamatan di Kabupaten Lebong, 2021/2022 dan 2022/2023 <i>Number of Schools, Teachers, and Pupils in Madrasah Tsanawiyah (MTs) Under The Ministry of Religious Affairs by Subdistrict in Lebong Regency, 2021/2022 and 2022/2023</i> .....	69
4.1.7	Jumlah Sekolah, Guru, dan Murid Sekolah Menengah Atas (SMA) di Bawah Kementerian Pendidikan, Kebudayaan, Riset, dan Teknologi Menurut Kecamatan di Kabupaten Lebong, 2021/2022 dan 2022/2023	

	<i>Number of Schools, Teachers, and Pupils in Senior High School Under The Ministry of Education, Culture, Research, and Technology by Subdistrict in Lebong Regency, 2021/2022 and 2022/2023.....</i>	72
4.1.8	Jumlah Sekolah, Guru, dan Murid Sekolah Menengah Kejuruan (SMK) di Bawah Kementerian Pendidikan, Kebudayaan, Riset, dan Teknologi Menurut Kecamatan di Kabupaten Lebong, 2021/2022 dan 2022/2023 <i>Number of Schools, Teachers, and Pupils in Vocational High Schools Under The Ministry of Education, Culture, Research, and Technology by Subdistrict in Lebong Regency, 2021/2022 and 2022/2023 .....</i>	75
4.1.9	Jumlah Sekolah, Guru, dan Murid Madrasah Aliyah (MA) di Bawah Kementerian Agama Menurut Kecamatan di Kabupaten Lebong, 2021/2022 dan 2022/2023 <i>Number of Schools, Teachers, and Pupils in Madrasah Aliyah (MA) Under the Ministry of Religious Affairs by Subdistrict in Lebong Regency, 2021/2022 and 2022/2023 .....</i>	78
4.1.10	Jumlah Desa <sup>1</sup> /Kelurahan yang Memiliki Fasilitas Sekolah Menurut Kecamatan dan Tingkat Pendidikan di Kabupaten Lebong, 2019–2021 <i>Number of Villages<sup>1</sup>/Kelurahan Having Educational Facilities by Subdistrict and Educational Level in Lebong Regency, 2019–2021 .....</i>	81
4.1.11	Angka Partisipasi Murni (APM) dan Angka Partisipasi Kasar (APK) Menurut Jenjang Pendidikan di Kabupaten Lebong, 2021 dan 2022 <i>Net Enrollment Rate and Gross Enrollment Ratio by Educational Level in Lebong Regency, 2021 and 2022 .....</i>	86
4.1.12	Persentase Penduduk Berumur 15 Tahun ke Atas yang Melek Huruf Menurut Kelompok Umur di Kabupaten Lebong, 2021 dan 2022 <i>Percentage of Literate People Aged 15 Years and Over by Age Group in Lebong Regency, 2021 and 2022 .....</i>	87
<b>4.2</b>	<b>KESEHATAN</b>	
	<b>HEALTH</b>	
4.2.1	Jumlah Desa <sup>1</sup> /Kelurahan Yang Memiliki Sarana Kesehatan Menurut Kecamatan di Kabupaten Lebong, 2019–2021	

	Halaman Page
	88
4.2.2	94
4.2.3	97
<b>4.3</b>	
4.3.1	99
4.3.2	100
4.3.3	101
<b>4.4</b>	
4.4.1	104
4.4.2	105

<b>5.</b>	<b>PERTANIAN, KEHUTANAN, PETERNAKAN, DAN PERIKANAN/ AGRICULTURE, FORESTRY, LIVESTOCK, AND FISHERY</b>	
<b>5.1</b>	<b>HORTIKULTURA HORTICULTURE</b>	
5.1.1	Luas Panen Tanaman Sayuran Menurut Kecamatan dan Jenis Tanaman di Kabupaten Lebong (ha), 2021 dan 2022 <sup>x</sup> <i>Harvested Area of Vegetables by Subdistrict and Kind of Plant in Lebong Regency (ha), 2021 and 2022<sup>x</sup> .....</i>	114
5.1.2	Produksi Tanaman Sayuran Menurut Kecamatan dan Jenis Tanaman di Kabupaten Lebong (kuintal), 2021 dan 2022 <sup>x</sup> <i>Production of Vegetables by Subdistrict and Kind of Plant in Lebong Regency (quintal), 2021 and 2022<sup>x</sup> .....</i>	121
5.1.3	Luas Panen Tanaman Sayuran dan Buah-buahan Semusim Menurut Jenis Tanaman di Kabupaten Lebong (ha), 2019–2022 <i>Harvested Area of Seasonal Vegetables and Fruits by Kind of Plant in Lebong Regency (ha), 2019–2022 .....</i>	128
5.1.4	Produksi Tanaman Sayuran dan Buah-buahan Semusim Menurut Jenis Tanaman di Kabupaten Lebong (kuintal), 2019–2022 <i>Production of Seasonal Vegetables and Fruits by Kind of Plant in Lebong Regency (quintal), 2019–2022 .....</i>	129
5.1.5	Luas Panen Tanaman Biofarmaka Menurut Kecamatan dan Jenis Tanaman di Kabupaten Lebong (m <sup>2</sup> ), 2021 dan 2022 <i>Harvested Area of Medicinal Plants by Subdistrict and Kind of Plant in Lebong Regency (m<sup>2</sup>), 2021 and 2022 .....</i>	130
5.1.6	Produksi Tanaman Biofarmaka Menurut Kecamatan dan Jenis Tanaman di Kabupaten Lebong (kg), 2021 dan 2022 <i>Production of Medicinal Plants by Subdistrict and Kind of Plant in Lebong Regency (kg), 2021 and 2022.....</i>	132
5.1.7	Luas Panen Tanaman Biofarmaka Menurut Jenis Tanaman di Kabupaten Lebong (m <sup>2</sup> ), 2019–2022 <i>Harvested Area of Medicinal Plants by Kind of Plant in Lebong Regency (m<sup>2</sup>), 2019–2022.....</i>	134
5.1.8	Produksi Tanaman Biofarmaka Menurut Jenis Tanaman di Kabupaten Lebong (kg), 2019–2022	

	<i>Production of Medicinal Plants by Kind of Plant in Lebong Regency (kg), 2019–2022</i> .....	135
5.1.9	Luas Panen Tanaman Hias Menurut Kecamatan dan Jenis Tanaman di Kabupaten Lebong (m <sup>2</sup> ), 2021 dan 2022* <i>Harvested Area of Ornamental Plants by Subdistrict and Kind of Plant in Lebong Regency (m<sup>2</sup>), 2021 and 2022*</i> .....	136
5.1.10	Produksi Tanaman Hias Menurut Kecamatan dan Jenis Tanaman di Kabupaten Lebong (tangkai), 2021 dan 2022* <i>Production of Ornamental Plants by Subdistrict and Kind of Plant in Lebong Regency (stalks), 2021 and 2022*</i> .....	138
5.1.11	Luas Panen Tanaman Hias Menurut Jenis Tanaman di Kabupaten Lebong (m <sup>2</sup> ), 2019–2022 <i>Harvested Area of Ornamental Plants by Kind of Plant in Lebong Regency (m<sup>2</sup>), 2019–2022</i> .....	140
5.1.12	Produksi Tanaman Hias Menurut Jenis Tanaman di Kabupaten Lebong (tangkai), 2019–2022 <i>Production of Ornamental Plants by Kind of Plant n Lebong Regency (stalks), 2019–2022</i> .....	141
5.1.13	Produksi Buah-buahan Menurut Kecamatan dan Jenis Tanaman di Kabupaten Lebong (kuintal), 2021 dan 2022* <i>Production of Fruits by Subdistrict and Kind of Plant in Lebong Regency (kuintal), 2021 and 2022*</i> .....	142
5.1.14	Produksi Buah-Buahan dan Sayuran Tahunan Menurut Jenis Tanaman di Kabupaten Lebong (kuintal), 2019–2022 <i>Production of Annual Fruits and Vegetables by Kind of Plant in Lebong Regency (quintal), 2019–2022</i> .....	149
<b>5.2</b>	<b>PERKEBUNAN</b>	
	<b>ESTATE CROPS</b>	
5.2.1	Luas Areal Tanaman Perkebunan Menurut Kecamatan dan Jenis Tanaman di Kabupaten Lebong (ha), 2021 dan 2022 <i>Planted Area of Estate Crops by Subdistrict and Type of Crops in Lebong Regency (ha), 2021 and 2022</i> .....	150
5.2.2	Produksi Perkebunan Menurut Kecamatan dan Jenis Tanaman di Kabupaten Lebong (ton), 2021 dan 2022	



	<i>Production of Estates by Subdistrict and Type of Crops in Lebong Regency (ton), 2021 and 2022.....</i>	154
<b>6.</b>	<b>INDUSTRI, PERTAMBANGAN, DAN ENERGI/ INDUSTRY, MINING, AND ENERGY</b>	
6.1	Daya Terpasang, Produksi, dan Distribusi Listrik PT. PLN (Persero) pada Cabang/Ranting PLN Menurut Kecamatan di Kabupaten Lebong, 2022 <i>Installed Electricity Power, Production, and Distribution of PT. PLN (Persero) at PLN Branch by Subdistrict in Lebong Regency, 2022.....</i>	166
6.2	Jumlah Pelanggan Listrik Menurut Kecamatan di Kabupaten Lebong, 2018–2022 <i>Number of Electricity Customers by Subdistrict in Lebong Regency, 2018–2022 .....</i>	167
6.3	Jumlah Pelanggan dan Air yang Disalurkan Menurut Kecamatan di Kabupaten Lebong, 2022 <i>Number of Customers and Distributed Water by Subdistrict in Lebong Regency, 2022.....</i>	168
<b>7.</b>	<b>PARIWISATA/TOURISM</b>	
7.1	Jumlah Rumah Hotel Menurut Kecamatan di Kabupaten Lebong, 2019–2022 <i>Number of Hotels by Subdistrict in Lebong Regency, 2019–2022 .....</i>	175
<b>8.</b>	<b>TRANSPORTASI DAN KOMUNIKASI/ TRANSPORTATION AND COMMUNICATION</b>	
<b>8.1</b>	<b>TRANSPORTASI TRANSPORTATION</b>	
8.1.1	Panjang Jalan <sup>1</sup> Menurut Tingkat Kewenangan Pemerintahan di Kabupaten Lebong (km), 2020–2022 <i>Length of Roads<sup>1</sup> by Level of Government Authority in Lebong Regency (km), 2020–2022 .....</i>	184
8.1.2	Panjang Jalan Menurut Jenis Permukaan Jalan di Kabupaten Lebong (km), 2020–2022 <i>Length of Roads by Type of Road Surface in Lebong Regency (km), 2020–2022 .....</i>	185
8.1.3	Panjang Jalan Menurut Kondisi Jalan di Kabupaten Lebong (km), 2020–2022	

	<i>Length of Roads by Condition of Roads in Lebong Regency (km), 2020–2022 .....</i>	186
<b>8.2</b>	<b>KOMUNIKASI</b>	
	<b>COMMUNICATION</b>	
8.2.1	Jumlah Kantor Pos Pembantu Menurut Kecamatan di Kabupaten Lebong, 2019–2022 <i>Number of Post Offices Subsidiaries by Subdistrict in Lebong Regency, 2019–2022.....</i>	187
<b>9.</b>	<b>PERBANKAN, KOPERASI, DAN HARGA-HARGA/BANKING, COOPERATIVE, AND PRICES.....</b>	
9.1	Jumlah Koperasi Aktif Menurut Kecamatan di Kabupaten Lebong, 2019–2022 <i>Number of Active Cooperative by Subdistrict in Lebong Regency, 2019–2022.....</i>	196
9.2	Jumlah Koperasi Menurut Jenis Koperasi dan Kecamatan di Kabupaten Lebong, 2022 <i>Number of Cooperative by Kind of Cooperative and Subdistrict in Lebong Regency, 2022.....</i>	197
9.3	Indeks Harga Konsumen per Bulan Menurut Kelompok Pengeluaran (2018=100) di Kabupaten Lebong, 2022 <i>Consumer Price Index per Month by Expenditure Group (2018=100) in Lebong Regency, 2022.....</i>	198
9.4	Laju Inflasi Bulanan Menurut Kelompok Pengeluaran (2018=100) di Kabupaten Lebong, 2022 <i>Monthly Inflation Rate by Expenditure Group (2018=100) in Lebong Regency, 2022 .....</i>	202
<b>10.</b>	<b>PENGELUARAN PENDUDUK/POPULATION EXPENDITURE</b>	
10.1	Rata-rata Pengeluaran per Kapita Sebulan Menurut Kelompok Komoditas (rupiah) di Kabupaten Lebong, 2021 dan 2022 <i>Monthly Average Expenditure per Capita by Commodity Group (rupiahs) in Lebong Regency, 2021 and 2022.....</i>	214
10.2	Persentase Pengeluaran per Kapita Sebulan Menurut Kelompok Komoditas di Kabupaten Lebong, 2021 dan 2022 <i>Percentage of Monthly Expenditure per Capita by Commodity Group in Lebong Regency, 2021 and 2022 .....</i>	215

10.3	Persentase Penduduk Menurut Golongan Pengeluaran Per Kapita Sebulan di Kabupaten Lebong, 2022 <i>Percentage of Population by Class of Monthly Expenditure per Capita in Lebong Regency, 2022</i> .....	216
<b>11.</b>	<b>PERDAGANGAN/TRADE</b>	
11.1	Jumlah Sarana Perdagangan Menurut Jenisnya di Kabupaten Lebong, 2019–2022 <i>Number of Trading Facilities by Type of Facility in Lebong Regency, 2019–2022</i> .....	223
<b>12.</b>	<b>SISTEM NERACA REGIONAL/SYSTEM OF REGIONAL ACCOUNTS</b>	
12.1.	Produk Domestik Regional Bruto Atas Dasar Harga Berlaku Menurut Lapangan Usaha di Kabupaten Lebong (miliar rupiah), 2018–2022 <i>Gross Regional Domestic Product at Current Market Prices by Industry in Lebong Regency (billion rupiahs), 2018–2022</i> .....	232
12.2	Produk Domestik Regional Bruto Atas Dasar Harga Konstan 2010 Menurut Lapangan Usaha di Kabupaten Lebong (miliar rupiah), 2018–2022 <i>Gross Regional Domestic Product at 2010 Constant Market Prices by Industry in Lebong Regency (billion rupiahs), 2018–2022</i> .....	234
12.3	Distribusi Persentase Produk Domestik Regional Bruto Atas Dasar Harga Berlaku Menurut Lapangan Usaha di Kabupaten Lebong, 2018–2022 <i>Percentage Distribution of Gross Regional Domestic Product at Current Market Prices by Industry in Lebong Regency, 2018–2022</i> .....	236
12.4	Laju Pertumbuhan Produk Domestik Regional Bruto Atas Dasar Harga Konstan 2010 Menurut Lapangan Usaha di Kabupaten Lebong (persen), 2019–2022 <i>Growth Rate of Gross Regional Domestic Product at 2010 Constant Market Prices by Industry in Lebong Regency (percent), 2019–2022</i> .....	238
12.5	Produk Domestik Regional Bruto Atas Dasar Harga Berlaku Menurut Jenis Pengeluaran di Kabupaten Lebong (miliar rupiah), 2018–2022 <i>Gross Regional Domestic Product at Current Market Prices by Type of Expenditure in Lebong Regency (billion rupiahs), 2018–2022</i> .....	240

12.6	Produk Domestik Regional Bruto Atas Dasar Harga Konstan 2010 Menurut Jenis Pengeluaran di Kabupaten Lebong (miliar rupiah), 2018–2022 <i>Gross Regional Domestic Product at 2010 Constant Market Prices by Type of Expenditure in Lebong Regency (billion rupiahs), 2018–2022..</i>	241
<b>13.</b>	<b>PERBANDINGAN ANTAR KABUPATEN/ KOTA/ REGENCY/MUNICIPAL COMPARISON</b>	
13.1	Jumlah Penduduk Menurut Kabupaten/Kota di Provinsi Bengkulu (ribu), 2018–2022 <i>Population by Regency/Municipality in Bengkulu Province (thousand), 2018–2022.....</i>	252
13.2	Laju Pertumbuhan Produk Domestik Regional Bruto Atas Dasar Harga Konstan 2010 Menurut Kabupaten/ Kota di Provinsi Bengkulu (persen), 2019–2022 <i>Rate of Growth of Gross Regional Domestic Products at 2010 Constant Market Prices by Regency/Municipality in Bengkulu Province (percent), 2019–2022.....</i>	253
13.3	Jumlah Penduduk Miskin Menurut Kabupaten/ Kota di Provinsi Bengkulu (ribu), 2018–2022 <i>Number of Poor Population by Regency/Municipality in Bengkulu Province (thousand), 2018–2022.....</i>	254
13.4	Indeks Pembangunan Manusia Menurut Kabupaten/ Kota di Provinsi Bengkulu, 2018–2022 <i>Human Development Index by Regency/Municipality in Bengkulu Province, 2018–2022 .....</i>	255

## DAFTAR GAMBAR/LIST OF FIGURES

	Halaman Page
1.1 Luas Daerah menurut Kecamatan (%), 2022 <i>Area of Subdistrict (%), 2022 .....</i>	6
1.2 Jarak dari Ibukota Kecamatan ke Ibukota Kabupaten di Kabupaten Lebong (km), 2022 <i>Distance between District Capital and Regency Capital in Lebong Regency (km), 2022.....</i>	7
3.1 Persentase Pengangguran dan Bekerja di Kabupaten Lebong, 2022 <i>Percentage of Unemployed and Employed in Lebong Regency, 2022 .....</i>	39
3.2 Persentase Laki-laki dan Perempuan di Kabupaten Lebong, 2022 <i>Percentage of Men and Women in Lebong Regency, 2022.....</i>	40
4.1 Angka Partisipasi Murni (APM) dan Angka Partisipasi Kasar (APK) Menurut Jenjang Pendidikan di Kabupaten Lebong, 2022 <i>Net Enrollment Rate and Gross Enrollment Ratio by Educational Level in Lebong Regency, 2022.....</i>	54
4.2 Persentase Penduduk Miskin di Kabupaten Lebong, 2022 <i>Percentage of Poor People in Lebong Regency, 2022.....</i>	55
5.1 Persentase Produksi Perkebunan di Kabupaten Lebong (ton), 2022 <i>Percentage of Estate Production in Lebong Regency (ton), 2022.....</i>	112
5.2 Luas Panen dan Produksi Cabai di Kabupaten Lebong (ha), 2021 dan 2022 <i>Harvested Area and Chili Production in Lebong Regency (ha), 2021 and 2022.....</i>	113
6.1 Jumlah Pelanggan Air Menurut Kecamatan di Kabupaten Lebong, 2022 <i>Number of Water Customers by Subdistricts in Lebong Regency, 2022..</i>	164
6.2 Jumlah Pelanggan Listrik Menurut Kecamatan di Kabupaten Lebong, 2022 <i>Number of Electricity Customers by Subdistrict in Lebong Regency, 2022.....</i>	165

	Halaman Page	
7.1	Jumlah Hotel di Kabupaten Lebong, 2019-2022 <i>Number of Hotel by Subdistrict in Lebong Regency, 2019-2022</i> .....	174
8.1	Panjang Jalan Kabupaten Menurut Jenis Permukaan Jalan di Kabupaten Lebong (km), 2020-2022 <i>Length of Regency Roads by Type of Road Surface in Lebong Regency (km), 2020-2022</i> .....	182
8.2	Panjang Jalan Kabupaten Menurut Kondisi Jalan di Kabupaten Lebong (km), 2020-2022 <i>Length of Regency Roads by Condition of Roads in Lebong Regency (km), 2020-2022</i> .....	183
9.1	Jumlah Koperasi Aktif di Kabupaten Lebong, 2019-2022 <i>Number of Active Cooperative in Lebong Regency, 2019-2022</i> .....	194
9.2	Persentase Koperasi Menurut Jenis Koperasi di Kabupaten Lebong, 2022 <i>Percentage of Cooperative by kind of Cooperative in Lebong Regency, 2022</i> .....	195
10.1	Persentase Rata-rata Pengeluaran per Kapita Sebulan di Kabupaten Lebong, 2022 <i>A Percentage of Monthly Average Expenditure per Capita in Lebong Regency, 2022</i> .....	212
10.2	Persentase Penduduk Menurut Golongan Pengeluaran Per Kapita Sebulan di Kabupaten Lebong, 2022 <i>Percentage of Population by Class of Monthly Expenditure per Capita in Lebong Regency, 2022</i> .....	213
11.1	Jumlah Sarana Perdagangan Menurut Jenisnya di Kabupaten Lebong, 2021 <i>Number of Trading Facilities by Type of Facility in Lebong Regency, 2021</i> .....	222
12.1	Produk Domestik Regional Bruto Atas Dasar Harga Berlaku Menurut Lapangan Usaha di Kabupaten Lebong (miliar rupiah), 2018-2022 <i>Gross Regional Domestic Product at Current Market Prices by Industry in Lebong Regency (billion rupiahs), 2018-2022</i> .....	230

12.2	Laju Pertumbuhan Produk Domestik Regional Bruto Atas Dasar Harga Konstan 2010 Menurut Lapangan Usaha di Kabupaten Lebong (persen), 2019–2022 <i>Growth Rate of Gross Regional Domestic Product at 2010 Constant Market Prices by Industry in Lebong Regency (percent), 2019–2022 .....</i>	231
13.1	Jumlah Penduduk Miskin Menurut Kabupaten/Kota di Provinsi Bengkulu (ribu), 2018–2022 <i>Number of Poor Population by Regency/Municipality in Bengkulu Province (thousand), 2018–2022 .....</i>	250
13.2	Indeks Pembangunan Manusia Menurut Kabupaten/Kota di Provinsi Bengkulu, 2018–2022 <i>Human Development Index by Regency/Municipality in Bengkulu Province, 2018–2022.....</i>	251





## PENJELASAN UMUM/EXPLANATORY NOTES

Tanda-tanda, satuan-satuan, dan lain-lainnya yang digunakan dalam publikasi ini adalah sebagai berikut:

*Symbols, measurement units, and acronyms which are used in this publication, are as follows:*

### 1. TANDA-TANDA/SYMBOLS

Data tidak tersedia/ <i>Data not available</i> .....	: ...
Tidak ada atau nol / <i>Null or zero</i> .....	: -
Data dapat diabaikan/ <i>Data negligible</i> .....	: 0
Tanda decimal/ <i>Decimal point</i> .....	: ,
Data tidak dapat ditampilkan/ <i>Not applicable</i> .....	: NA
Angka estimasi/ <i>Estimated figures</i> .....	: e
Angka diperbaiki/ <i>Revised figures</i> .....	: r
Angka sementara/ <i>Preliminary figures</i> .....	: x
Angka sangat sementara/ <i>Very preliminary figures</i> .....	: xx
Angka sangat sangat sementara/ <i>Very very preliminary figures</i> .....	: xxx

### 2. SATUAN/UNITS

barel/ <i>barrel</i> .....	: 158,99 liter/ <i>litres</i> = 1/6,2898 m <sup>3</sup>
hektar (ha)/ <i>hectare (ha)</i> .....	: 10 000 m <sup>2</sup>
kilometer (km)/ <i>kilometres (km)</i> .....	: 1 000 meter/ <i>meters (m)</i>
knot/ <i>knot</i> .....	: 1,8523 km/jam ( <i>km/hour</i> )
kuintal/ <i>quintal</i> .....	: 100 kg
KWh .....	: 1 000 Watt hour
MWh .....	: 1 000 KWh
liter (untuk beras)/ <i>litre (for rice)</i> .....	: 0,80 kg
MMSCF .....	: 1/35,3 m <sup>3</sup>
metrik ton (m.ton)/ <i>metric ton (m. ton)</i> .....	: 0,98421 long ton = 1 000 kg
ons/ <i>ounce</i> .....	: 28,31 gram/ <i>grams</i>
ton .....	: 1 000 kg

Satuan lain: buah, dus, butir, helai/lembar, kaleng, batang, pulsa, ton kilometer (ton-km), jam, menit, persen (%).

*Other units: unit, pack, pieces, sheet, tin, pulse, ton-kilometres(ton-km), hour, minute, percent (%).*

Perbedaan angka di belakang koma disebabkan oleh pembulatan angka.

*The difference in decimal numbers is caused by rounding.*



## DAFTAR SINGKATAN/ LIST OF ABBREVIATIONS

SI	: Stasiun Iklim
SIMPK	: Stasiun Meteorologi Pertanian Khusus
t.t	: Tempat tidur
BCG	: Bacillus Calmette Guerin
DPT	: Difteri, Pertusis, Tetanus
TT	: Tetanus Toxoid
IOT	: Industri Obat Tradisional/ <i>Traditional Medicine Industry</i>
IKOT	: Industri Kecil Obat Tradisional/ <i>Traditional Medicine Small</i>
Alkes	: Alat kesehatan/ <i>Health Kits</i>
PKRT	: Perbekalan Kesehatan Rumah tangga/ <i>Household Health Logistics</i>
Kompl	: Komplemen/ <i>Complement</i>
IRTP	: Industri Pangan Produksi Rumah Tangga/ <i>Foods Home Industry</i>
PBF	: Pedagang Besar Farmasi/ <i>Pharmacy Whole-seller</i>
GFK	: Gudang Farmasi Kab/Kota/Regency/ <i>Municipality Pharmacy Warehouse</i>
RB	: Rumah Bersalin/ <i>Delivery House</i>
Pustu	: Puskesmas pembantu/ <i>Auxiliary Public Health Center</i>
BP	: Balai Pengobatan/ <i>Polyclinic</i>
TPS	: Tempat Pembuangan Sementara / <i>landfill</i>
Jamkesmas	: Jaminan kesehatan masyarakat miskin/ <i>Poor public health insurance</i>
PJKMU	: Program Jaminan Kesehatan Masyarakat Umum
SIUP	: Surat Ijin Usaha Perdagangan/ <i>Trading Permission Letter</i>
TDP	: Tanda Daftar Perusahaan/ <i>Company Registration Identity</i>
API	: Angka Pengenal Importir/ <i>Importer's Identity Number</i>



## Statistik Kunci, 2020–2022 Key Statistics, 2020–2022

Rincian/Description	Satuan/Unit	2020	2021	2022
(1)	(2)	(3)	(4)	(5)
<b>SOSIAL/SOCIAL</b>				
Penduduk <sup>1</sup> /Population <sup>1</sup>	juta/million			
Laju Pertumbuhan Penduduk <sup>1</sup> /Population Growth <sup>1</sup>	%			
Angka Harapan Hidup <sup>1-e</sup> /Life Expectancy Rate <sup>1</sup>	tahun/years			
Angka Melek Huruf Usia 15+/Literacy Rate Aged 15+	%			
Tingkat Partisipasi Angkatan Kerja -TPAK <sup>2,3</sup> Labour Force Participation Rate-LFPR <sup>2,3</sup>	%			
Tingkat Pengangguran Terbuka-TPT <sup>2,3</sup> Unemployment Rate-UR <sup>2,3</sup>	%			
Penduduk Miskin <sup>4</sup> /Poor People <sup>4</sup>	juta/million			
Persentase Penduduk Miskin <sup>4</sup> Percentage of Poor People <sup>4</sup>	%			
Indeks Pembangunan Manusia-IPM <sup>5</sup> Human Development Index <sup>5</sup>	—			
<b>EKONOMI/ECONOMIC</b>				
Produk Domestik Regional Bruto (PDRB) Harga Berlaku <sup>6</sup> Gross Regional Domestic Bruto (GRDP) at Current Price <sup>6</sup>	triliun rupiah trillion rupiahs			
Laju Pertumbuhan Ekonomi <sup>7</sup> /Economic Growth <sup>7</sup>	%			
PDRB Per Kapita Harga Berlaku <sup>6,8</sup> Per Capita of GRDP at Current Price <sup>6,8</sup>	juta rupiah million rupiahs			

Catatan/Notes: <sup>1</sup> Data 2019 hasil ..... Data 2020 hasil Hasil Sensus Penduduk (SP) 2020 (September). Data 2021 hasil ...../The 2019 data was the result of ..... The 2020 data was the result of 2020 Population Census (September). The 2021 data was the result of ....

<sup>2</sup> Kondisi Agustus/Condition at August

<sup>3</sup> Menggunakan penimbang hasil proyeksi penduduk Survei Penduduk Antar Sensus (SUPAS) 2015/Weighted by the population projection results of the Intercensal Population Survey (SUPAS) 2015

<sup>4</sup> Kondisi Maret/Condition at March

<sup>5</sup> Sejak tahun 2010, IPM dihitung dengan metode baru. Komponen IPM metode baru adalah angka harapan hidup saat lahir, harapan lama sekolah, rata-rata lama sekolah, dan pengeluaran per kapita/Since 2010, HDI was calculated using new method. New HDI component are life expectancy at birth, expected years of schooling, means years of schooling, and expenditure per capita

<sup>6</sup> Mulai tahun 2010 mengadopsi System of National Account 2008 (SNA 2008)/Since 2010 is in line with System of National Account 2008 (SNA 2008)

<sup>7</sup> Menggunakan tahun dasar 2010 (2010=100)/Using 2010 base year (2010=100)

<sup>8</sup> Menggunakan proyeksi penduduk berdasarkan hasil SP2010/Using population projection based on SP2010

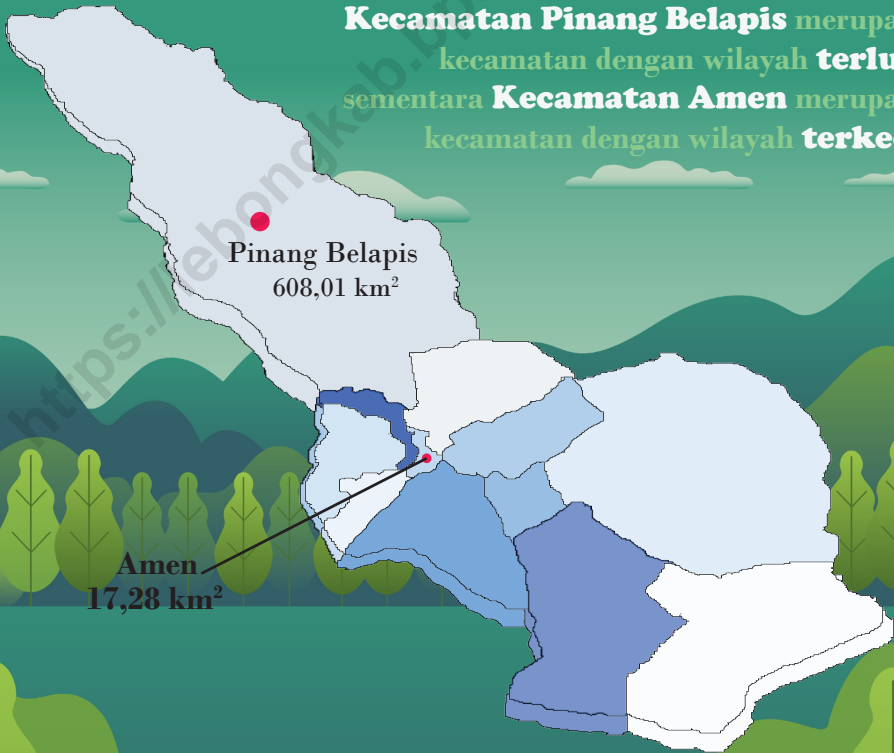


# 01

## GEOGRAFI DAN IKLIM GEOGRAPHY AND CLIMATE

### TAUKAH KAMU?

**Luas wilayah Lebong** seluruhnya **1665,28 km<sup>2</sup>**  
**Kecamatan Pinang Belapis** merupakan  
kecamatan dengan wilayah **terluas**,  
sementara **Kecamatan Amen** merupakan  
kecamatan dengan wilayah **terkecil**.







**PENJELASAN TEKNIS**

1. Secara astronomis, Kabupaten Lebong terletak antara 02 65' - 03 6' Lintang Selatan dan antara 101' - 102' Bujur Timur.
2. Berdasarkan posisi geografisnya, Kabupaten Lebong memiliki batas-batas: Utara - Provinsi Jambi; Selatan - Kabupaten Rejang Lebong; Barat - Kabupaten Bengkulu Utara, dan Timur - Sumatera Selatan.
3. Badan Pusat Statistik (BPS) telah melakukan pendataan Potensi Desa (Podes) sejak tahun 1980. Sejak saat itu, Podes dilaksanakan secara rutin sebanyak 3 kali dalam kurun waktu sepuluh tahun untuk mendukung kegiatan Sensus Penduduk, Sensus Pertanian, ataupun Sensus Ekonomi. Namun, sejak tahun 2019, Podes dilaksanakan setiap tahun untuk mendukung data yang diperlukan dalam penentuan Dana Desa. Dengan demikian, fakta penting terkait ketersediaan infrastruktur dan potensi yang dimiliki oleh setiap wilayah dapat dipantau secara berkala dan terus menerus.
4. Pada tahun 2021, pendataan Podes mengalami perubahan dengan adanya penambahan kuesioner suplemen kecamatan dan kabupaten/kota. Penambahan kuesioner tersebut bertujuan untuk meningkatkan manfaat data Podes bagi para konsumen data dan pemerintah

**TECHNICAL NOTES**

1. *Astronomical, Indonesia is located between 02 65' - 03 6' South latitude, and between 101' and 102' East.*
2. *In terms of geographic position, Lebong Regency has boundaries as follows: North - Jambi Province; South - Rejang Lebong Regency; West - Bengkulu Utara Regency, and East - Sumatera Selatan.*
3. *BPS-Statistics Indonesia has already recorded village potential (Podes) since 1980. Since then, Podes regularly implemented 3 (three) times within ten years to support the activities of the Population Census. However, since 2019, Podes has been held annually to support the data needed in determining the Village Fund. Thus, important facts related to the availability of infrastructure and the potential possessed by each region can be monitored regularly and continually.*
4. *At 2021, Podes has been changed especially in providing additional information from subdistrict and regency/municipality, using separate questionnaires. The goal of these changes is to provide more benefits for data users and local government in regional development planning.*

daerah dalam perencanaan pembangunan wilayah.

<https://lebongkab.bps.go.id>

**ULASAN**

Kabupaten Lebong adalah salah satu Kabupaten di Provinsi Bengkulu dengan Ibukota Kabupaten Lebong adalah Tubei, berjarak sekitar 120 km dari ibukota Provinsi Bengkulu yaitu Kota Bengkulu.

Luas wilayah Kabupaten Lebong kurang lebih 1.665,28 km<sup>2</sup> dan termasuk kabupaten terluas ketiga setelah Kabupaten Bengkulu Utara (4,424.60 km<sup>2</sup>) dan Kabupaten Mukomuko (4,036.70 km<sup>2</sup>). Luas tersebut terbagi menjadi 12 kecamatan, dengan topografi hamparan yang bervariasi, mulai dari lembah, bukit, dan pegunungan. Kecamatan di Kabupaten Lebong yang memiliki wilayah terluas adalah Kecamatan Pinang Belapis (608.01 km<sup>2</sup> atau 36.51 persen) sedangkan kecamatan dengan luas paling kecil adalah Kecamatan Amen (17.28 km<sup>2</sup> atau 1.04 persen), sedangkan sisanya tersebar pada 10 (sepuluh) kecamatan lainnya. Luas wilayah tersebut berdasarkan hasil analisis spasial tata guna tanah yang dilaksanakan oleh Badan Pertanahan Nasional/ Kantor Pertanahan Kabupaten Lebong tahun 2017.

Topografi Kabupaten Lebong yang didominasi oleh wilayah perbukitan yang berada pada ketinggian 500-1.000 meter di atas permukaan laut (mdpl). Dengan suhu yang rata-rata tiap bulannya 28.66°C.

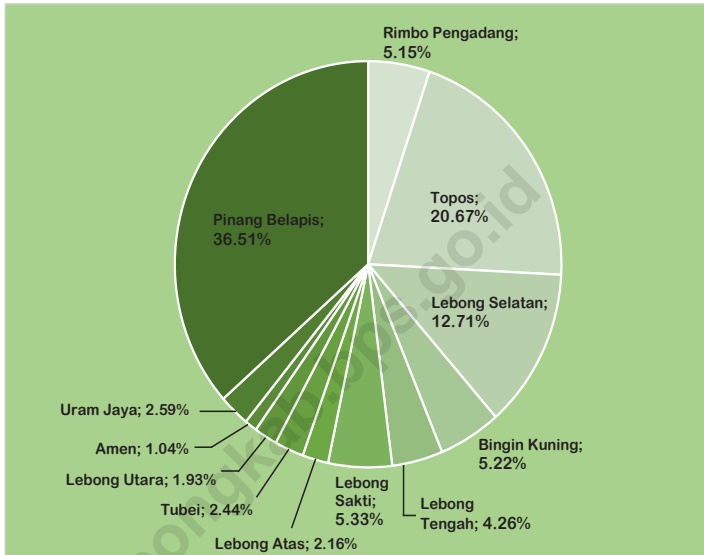
**DESCRIPTION**

*Lebong Regency is one of the regencies in Bengkulu Province with the capital of Lebong Regency is Tubei, located about 120 km from the capital of Bengkulu Province, Bengkulu City.*

*The area of Lebong Regency is approximately 1,665.28 km<sup>2</sup> and includes the third largest regency after North Bengkulu Regency (4,424.60 km<sup>2</sup>) and Mukomuko Regency (4,036.70 km<sup>2</sup>). The area is divided into 12 subdistricts, with varied stretch topography, ranging from valleys, hills, and mountains. Subdistricts in Lebong Regency which have the largest area are Pinang Belapis sub-districts (608.01 km<sup>2</sup> or 36.51 percent) while the district with the smallest area is Amen District (17.28 km<sup>2</sup> or 1.04 percent), while the rest is spread over 10 (ten) other districts. The area is based on the results of spatial land use analysis conducted by the National Land Agency/ Land Office of Lebong Regency in 2017.*

*Lebong Regency topography is dominated by hills areas which are at an altitude of 500-1,000 meters above sea level (masl). With temperatures averaging 28.66°C each month.*

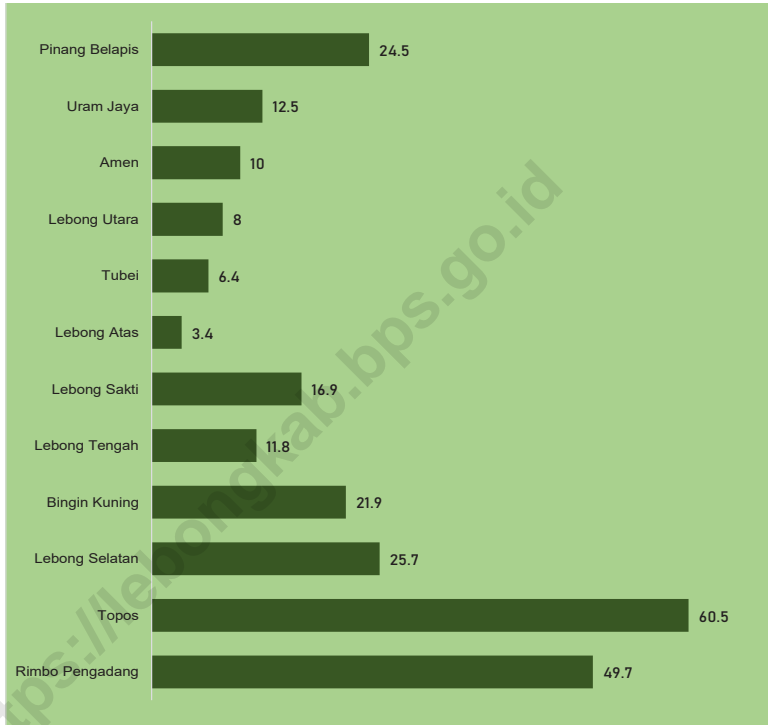
**Gambar 1.1** Luas Daerah menurut Kecamatan (%), 2022  
**Figures 1.1** Area of Subdistrict (%), 2022



Sumber/Source : Berdasarkan Peraturan Menteri Dalam Negeri No. 66 Tahun 2011 tanggal 28 Desember 2011  
Based on Minister of Home Affairs Regulation No 66/2011, December 28, 2011

**Gambar** 1.2  
**Figures**

**Jarak dari Ibukota Kecamatan ke Ibukota Kabupaten di Kabupaten Lebong (km), 2022**  
*Distance between District Capital and Regency Capital in Lebong Regency (km), 2022*



Sumber/Source : Kanwil Badan Pertanahan Nasional Provinsi Jawa Tengah/National Landagency Council of Jawa Tengah Province

## 1.1 KEADAAN GEOGRAFI GEOGRAPHY CONDITION

**Tabel** 1.1.1 **Luas Daerah dan Jumlah Pulau Menurut Kecamatan di Kabupaten Lebong, 2022**  
**Table** 1.1.1 **Total Area and Number of Islands by Subdistrict in Lebong Regency, 2022**

Kecamatan <i>Subdistrict</i>	Ibukota Kecamatan <i>Capital of Subdistrict</i>	Luas <i>Total Area</i> (km <sup>2</sup> /sq.km)
(1)	(2)	(3)
Rimbo Pengadang	Rimbo Pengadang	85.71
Topos	Topos	344.28
Lebong Selatan	Tes	211.69
Bingin Kuning	Bingin	86.89
Lebong Tengah	Embong Panjang	70.79
Lebong Sakti	Ujung Tanjung	88.69
Lebong Atas	Tabeak Blau	36.00
Tubei	Tanjung Agung	40.71
Lebong Utara	Muara Aman	32.10
Amen	Amen	17.28
Uram Jaya	Tangua	42.95
Pinang Belapis	Ketenong 1	608.01
<b>Lebong</b>	<b>Tubei</b>	<b>1 665.28</b>

Lanjutan Tabel/*Continued Table 1.1.1*

Kecamatan <i>Subdistrict</i>	Persentase terhadap Luas Kabupaten/ Kota <i>Percentage to Regency/Municipal Area</i>	Jumlah Pulau <i>Number of Islands</i>
(1)	(4)	(5)
Rimbo Pengadang	5.15	0
Topos	20.67	0
Lebong Selatan	12.71	0
Bingin Kuning	5.22	0
Lebong Tengah	4.26	0
Lebong Sakti	5.33	0
Lebong Atas	2.16	0
Tubei	2.44	0
Lebong Utara	1.93	0
Amen	1.04	0
Uram Jaya	2.59	0
Pinang Belapis	36.51	0
<b>Lebong</b>	<b>100</b>	<b>0</b>

Sumber/*Source*: BPN Kabupaten Lebong/ *BPN Lebong Regency*

**Tabel** 1.1.2 **Tinggi Wilayah dan Jarak ke Ibukota Kabupaten/Kota Menurut Kecamatan di Kabupaten Lebong, 2022**  
**Altitude and Distance to the Capital of Regency/ Municipality by Subdistrict in Lebong Regency, 2022**

Kecamatan Subdistrict	Tinggi Wilayah (mdpl) <sup>1</sup> Altitude (m a.s.l)	Jarak ke Ibukota Kabupaten/Kota <sup>2</sup> Distance to the Capital of Regency/ Municipality
(1)	(2)	(3)
Rimbo Pengadang	860	49.7
Topos	...	60.5
Lebong Selatan	600	25.7
Bingin Kuning	394	21.9
Lebong Tengah	363	11.8
Lebong Sakti	391	16.9
Lebong Atas	644	3.4
Tubei	559	6.4
Lebong Utara	...	8
Amen	343	10
Uram Jaya	367	12.5
Pinang Belapis	659	24.5
<b>Lebong</b>		

Sumber/Source: <sup>1</sup>Survei Potensi Desa 2018/ *Village Potential Survey, 2018*

<sup>2</sup>Dinas PUPR dan Perhubungan Kabupaten Lebong/ *Regional Office of Public Work and Spatial Planning of Lebong Regency*



## 1.2 KEADAAN IKLIM CLIMATE CONDITION

**Tabel 1.2.1** Pengamatan Unsur Iklim Menurut Bulan Pengamatan Badan Meteorologi Klimatologi dan Geofisika (BMKG) di Provinsi Bengkulu, 2022  
*Observation of Climate Elements By Months at the Meteorology, Climatology, and Geophysics Agency Station in Bengkulu Province, 2022*

Bulan Month	Suhu/Temperature (°C)			Kelembaban/Humidity (%)		
	Minimum	Rata-rata Average	Maksimum Maximum	Minimum	Rata-rata Average	Maksimum Maximum
(1)	(2)	(3)	(4)	(5)	(6)	(7)
Januari/January	23.4	27.1	33.1	76	83	88
Februari/February	21.9	26.9	33.2	74	81	87
Maret/March	22.1	27.1	32.8	68	82	96
April/April	22.8	27.3	33.0	76	82	91
Mei/May	23.1	27.4	33.2	74	83	92
Juni/June	21.6	26.2	32.6	80	87	96
Juli/July	21.5	26.8	33.0	76	83	96
Agustus/August	22.6	26.7	33.3	77	85	95
September/September	22.4	26.4	32.6	75	85	91
Oktober/October	22.2	26.2	31.8	79	87	95
November/November	22.1	26.3	32.6	79	86	97
Desember/December	22.8	26.4	32.0	70	84	95

Lanjutan Tabel/*Continued Table 1.2.1*

Bulan Month	Kecepatan Angin (m/det) Wind Velocity (m/sec)			Tekanan Udara/Atmospheric Pressure (mbar)		
	Minimum	Rata-rata Average	Maksimum Maximum	Minimum	Rata-rata Average	Maksimum Maximum
(1)	(8)	(9)	(10)	(11)	(12)	(13)
Januari/January	-	3.6	9	1007.4	1009.1	1011.6
Februari/February	-	4.1	12	1005.4	1008.2	1010.1
Maret/March	-	4.2	16	1004.6	1008.0	1010.7
April/April	-	3.8	12	1006.0	1008.4	1010.8
Mei/May	-	3.5	14	1006.2	1008.1	1010.8
Juni/June	-	3.2	13	1005.7	1008.6	1010.6
Juli/July	-	4.2	13	1006.4	1008.0	1010.7
Agustus/August	-	3.4	12	1006.1	1008.6	1010.9
September/September	-	3.2	12	1004.8	1009.8	1012.0
Oktober/October	-	3.4	13	1007.4	1009.8	1011.8
November/November	-	4	13	1006.4	1009.1	1012.1
Desember/December	-	3.6	13	1005.0	1008.4	1012.7

Lanjutan Tabel/*Continued Table 1.2.1*

Bulan Month	Jumlah Curah Hujan Number of Precipitation (mm)	Jumlah Hari Hujan (hari) Number of Rainy Days (day)	Penyinaran Matahari Duration of Sunshine (%)
(1)	(14)	(15)	(16)
Januari/January	240.8	19	72.6
Februari/February	232	14	67.0
Maret/March	234.7	15	70.4
April/April	278.8	19	82.5
Mei/May	277.5	17	69.7
Juni/June	584.9	26	69.0
Juli/July	218.9	13	66.8
Agustus/August	519.4	18	64.1
September/September	340.5	20	51.4
Oktober/October	686.3	27	42.3
November/November	604.9	24	47.5
Desember/December	355.6	19	35.4

Catatan/Note: *Calm* adalah kecepatan angin mendekati nol/*Calm is wind velocity close to zero*

Sumber/Source: Badan Meteorologi, Klimatologi, dan Geofisika/*Meteorological, Climatological, and Geophysical Agency*



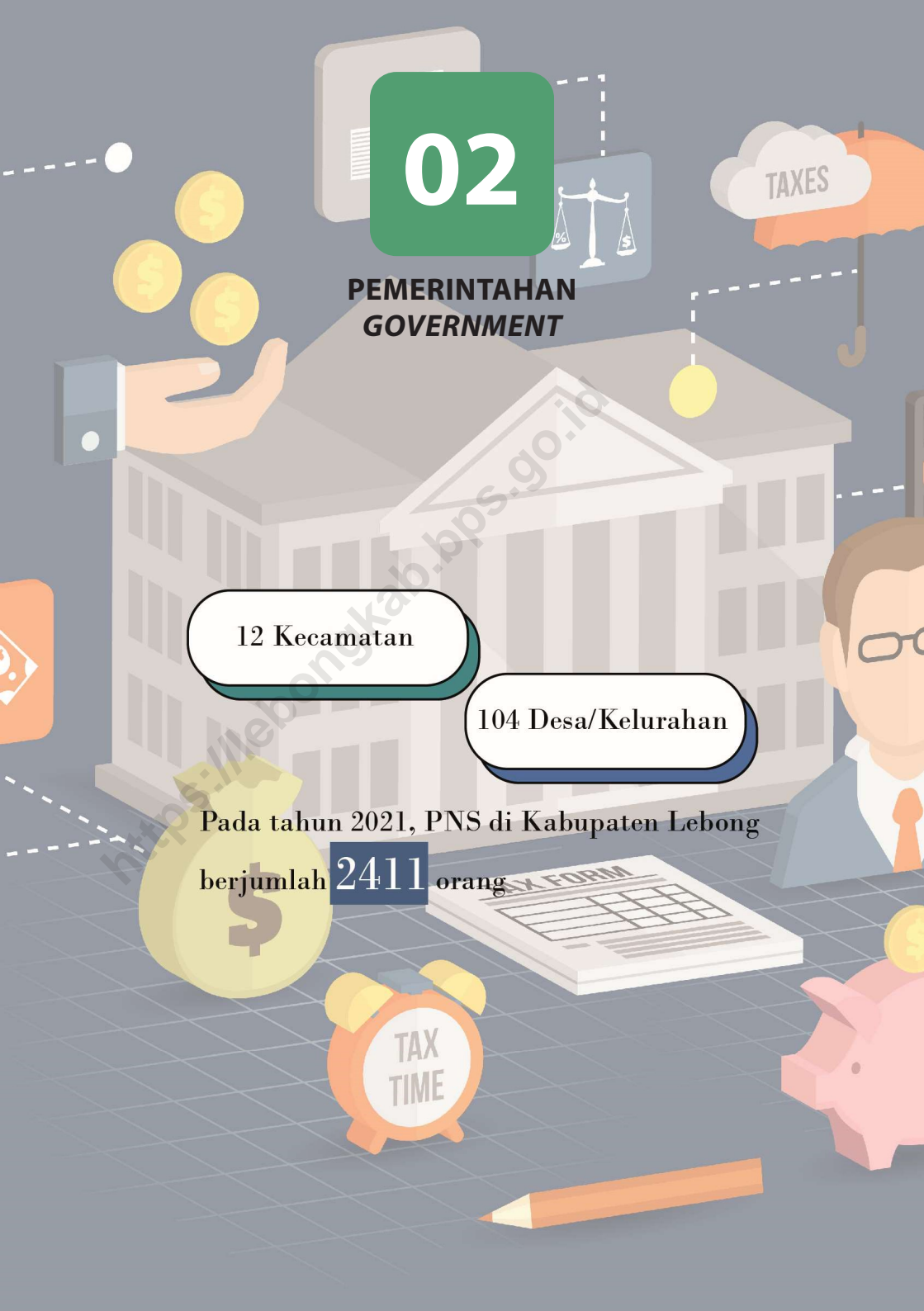
02

**PEMERINTAHAN  
GOVERNMENT**

12 Kecamatan

104 Desa/Kelurahan

Pada tahun 2021, PNS di Kabupaten Lebong berjumlah **2411** orang





**PENJELASAN TEKNIS**

1. Anggota Dewan Perwakilan Rakyat Daerah (DPRD) dipilih melalui pemilihan umum (pemilu) dan dilantik dalam masa jabatan lima tahun.
2. Susunan pemerintahan Kabupaten Lebong periode 2014–2021 terdiri dari bupati, wakil bupati, DPRD, sekretaris daerah, kantor, pelaksana teknis negara dan dinas-dinas.
3. Realisasi Penerimaan dan Pengeluaran Pemerintah Kabupaten adalah realisasi/perhitungan APBD Kabupaten pada tiap tahun anggaran.
4. Pendapatan Asli Daerah (PAD) adalah pendapatan yang diperoleh daerah yang dipungut berdasarkan peraturan daerah sesuai dengan peraturan perundang-undangan, guna keperluan daerah yang bersangkutan dalam membiayai kegiatannya.
5. Dana Perimbangan adalah dana yang bersumber dari pendapatan APBN yang dialokasikan kepada Daerah untuk mendanai kebutuhan daerah dalam rangka pelaksanaan desentralisasi.
6. Lain-lain Pendapatan yang Sah adalah pendapatan lainnya dari pemerintah pusat dan atau dari instansi pusat, serta dari daerah lainnya.

**TECHNICAL NOTES**

1. *Regional House of Representatives (DPRD) members are elected through a general election and appointed for a five-years membership.*
2. *The government structure of the Lebong Regency period 2014–2021 consists of regent, vice regent, regional house of representatives, the regional secretariat, offices, technical implementation of state, and agencies.*
3. *Actual Revenue and Expenditure of Regency Government is the realization regency budget calculations for every fiscal year.*
4. *Original Local Government Revenue is revenue that withheld based on local regulations in accordance with the legislation, for the purposes of financing their activities.*
5. *Balanced Budget is the fund coming from the state budget that allocated to regions to fund their needs in the context of decentralization.*
6. *Other Legal Revenue is other income that coming from the central government and or from the central agencies, as well as from other local government.*





**ULASAN**

Kabupaten Lebong sampai dengan tahun 2021 dari 12 (dua belas) kecamatan. Sementara desa berjumlah 93 dan kelurahan berjumlah 11.

Pada tahun 2021 anggota legislatif di Kabupaten Lebong berjumlah 25 orang dari 10 partai politik. Komposisi anggota legislatif didominasi laki-laki sebanyak 22 orang, dan perempuan hanya 3 orang. Komposisi ini berbeda dari tahun 2020 dimana sebanyak 21 orang laki-laki dan 4 perempuan.

Untuk Aparatur Sipil Negara (ASN) dikelompokkan dalam tiga kelompok, yaitu Sekretariat Daerah, Dinas-dinas, dan Badan/Inspektorat/Kantor/Unit Organisasi. Ketiga kelompok ini bekerja di lingkungan Pemerintah Daerah (Pemda) Kabupaten Lebong. Pada 2021 jumlah PNS di lingkungan Pemda Kabupaten Lebong mengalami penurunan jika dibandingkan dengan tahun 2020 yang berjumlah 2.510 menjadi 2.412 orang yang terdiri dari 1.118 pegawai laki-laki dan 1.294 pegawai perempuan pada tahun 2021.

Untuk pendapatan dan realisasi belanja pemerintah Kabupaten Lebong tahun 2021 mengalami penurunan dari tahun sebelumnya. Pendapatan pemerintah menurun sebesar 25,9 persen dari tahun sebelumnya, sedangkan untuk realisasi belanja pemerintah juga mengalami penurunan, yaitu sebesar 5,3 persen. Total untuk belanja pemerintah lebih besar dari pendapatan pemerintah.

**DESCRIPTION**

*Lebong Regency until 2021 consists of 12 (twelve) districts. While villages number 93 and kelurahan number 11.*

*In 2021 legislative members in Lebong Regency there are 25 legislators from 10 political parties. The composition of legislative members is dominated by 22 men, and only 3 women. This composition different from 2020 that 21 men and 4 women.*

*For the State Civil Apparatus (ASN) are grouped into three groups, namely the Regional Secretariat, Agencies and the Agency / Inspectorate / Office / Organizational Unit. These three groups work within the Lebong Regency Local Government. In 2021 the number of civil servants in the Lebong Regency Government has decreased compared to 2020 which amounted to 2,510 to 2,412 people consisting of 1,118 male employees and 1,294 female employees in 2021.*

*For revenue and expenditure realization in the Lebong Regency government, in 2021 an decrease from the previous year. Government revenue decreased to 25,9 percent from the previous year, while for the realization of government spending also decreased to 5,3 percent. The total for government spending is greater than the government revenue.*

## 2.1 WILAYAH ADMINISTRATIF ADMINISTRATIVE AREA

**Tabel** 2.1.1 **Jumlah Desa<sup>1</sup>/Kelurahan Menurut Kecamatan di Kabupaten Lebong, 2018–2022**  
**Table** 2.1.1 **Number of Villages<sup>1</sup>/Kelurahan by Subdistrict in Lebong Regency, 2018–2022**

Kecamatan Subdistrict	2018	2019	2020	2021	2022
(1)	(2)	(3)	(4)	(5)	(6)
Rimbo Pengadang	6	6	6	6	6
Topos	8	8	8	8	8
Lebong Selatan	10	10	10	10	10
Bingin Kuning	9	9	9	9	9
Lebong Tengah	11	11	11	11	11
Lebong Sakti	9	9	9	9	9
Lebong Atas	6	6	6	6	6
Pelabai	8	8	8	8	8
Lebong Utara	12	12	12	12	12
Amen	10	10	10	10	10
Uram Jaya	7	7	7	7	7
Pinang Belapis	8	8	8	8	8
<b>Lebong</b>	<b>104</b>	<b>104</b>	<b>104</b>	<b>104</b>	<b>104</b>

Catatan//Note: Termasuk Unit Permukiman Transmigrasi (UPT)/Include Transmigration Settlement Unit

Sumber//Source: Kegiatan Pemutakhiran Kerangka Geospasial ST2023, Kondisi 2022 Semester 1/ST2023 Geospatial Framework Updating Activity, Conditions of 2022 Semester 1

## 2.2 DEWAN PERWAKILAN RAKYAT DAERAH REGIONAL HOUSE OF REPRESENTATIVE

**Tabel 2.2.1** Jumlah Anggota Dewan Perwakilan Rakyat Daerah Menurut Partai Politik dan Jenis Kelamin di Kabupaten Lebong, 2022  
*Number of Regional House of Representatives's Members by Political Parties and Sex in Lebong Regency, 2022*

Partai Politik <i>Political Parties</i>	Laki-laki <i>Male</i>	Perempuan <i>Female</i>	Jumlah <i>Total</i>
(1)	(2)	(3)	(4)
PAN	-	-	-
NASDEM	-	-	-
PKB	-	-	-
GERINDRA	-	-	-
PDIP	-	-	-
GOLKAR	-	-	-
PERINDO	-	-	-
HANURA	-	-	-
DEMOKRAT	-	-	-
PBB	-	-	-
<b>Lebong</b>	-	-	-

Catatan/Note:

Sumber/Source: ...

## 2.3 SUMBER DAYA MANUSIA HUMAN RESOURCES

**Tabel** 2.3.1 **Jumlah Pegawai Negeri Sipil Menurut Jabatan dan Jenis Kelamin di Kabupaten Lebong, Desember 2021 dan Desember 2022**  
**Number of Civil Servants by Occupation and Sex in Lebong Regency, December 2021 and December 2022**

Jabatan <i>Occupation</i>	2021		Jumlah <i>Total</i>
	Laki-laki <i>Male</i>	Perempuan <i>Female</i>	
(1)	(2)	(3)	(4)
Jabatan Pimpinan Tinggi Utama <i>Senior Executives</i>	10	3	13
Jabatan Pimpinan Tinggi Madya <i>Middle Executives</i>	–	–	–
Jabatan Pimpinan Tinggi Pratama <i>Junior Executives</i>	–	–	–
Administrator/ <i>Administrator</i>	88	31	119
Pengawas/ <i>Supervisor</i>	235	173	408
Eselon V/ <i>5<sup>th</sup> Echelon</i>	–	1	1
Jabatan Fungsional Dosen <i>Certain Functional Position for Lecturer</i>	–	–	–
Jabatan Fungsional Guru <i>Certain Functional Position for Teacher</i>	268	473	741
Jabatan Fungsional Medis <i>Certain Functional Position for Medical Field</i>	41	184	225
Jabatan Fungsional Teknis <i>Certain Functional Position for Technical Field</i>	36	22	58
Jabatan Fungsional Umum/Pelaksana <i>General Functional Position</i>	443	403	846
<b>Jumlah/<i>Total</i></b>	<b>1 121</b>	<b>1 290</b>	<b>2 411</b>

Lanjutan Tabel/*Continued Table 2.3.1*

Jabatan <i>Occupation</i>	2022		
	Laki-laki <i>Male</i>	Perempuan <i>Female</i>	Jumlah <i>Total</i>
(1)	(2)	(3)	(4)
Jabatan Pimpinan Tinggi Utama <i>Senior Executives</i>	–	–	–
Jabatan Pimpinan Tinggi Madya <i>Middle Executives</i>	–	–	–
Jabatan Pimpinan Tinggi Pratama <i>Junior Executives</i>	23	4	27
Administrator/ <i>Administrator</i>	89	28	117
Pengawas/ <i>Supervisor</i>	127	92	219
Eselon V/ <i>5<sup>th</sup> Echelon</i>	1	1	2
Jabatan Fungsional Dosen <i>Certain Functional Position for Lecturer</i>	–	–	–
Jabatan Fungsional Guru <i>Certain Functional Position for Teacher</i>	245	456	701
Jabatan Fungsional Medis <i>Certain Functional Position for Medical Field</i>	58	234	292
Jabatan Fungsional Teknis <i>Certain Functional Position for Technical Field</i>	127	111	238
Jabatan Fungsional Umum/Pelaksana <i>General Functional Position</i>	391	320	711
<b>Jumlah/<i>Total</i></b>	<b>1 061</b>	<b>1 246</b>	<b>2 307</b>

Sumber/*Source*: Badan Kepegawaian Negara (BKN)/*National Civil Service Agency*

**Tabel**  
**Table** 2.3.2

**Jumlah Pegawai Negeri Sipil Menurut Tingkat Pendidikan dan Jenis Kelamin di Kabupaten Lebong, Desember 2021 dan Desember 2022**  
**Number of Civil Servants by Educational Level and Sex in Lebong Regency, Desember 2021 and Desember 2022**

Tingkat Pendidikan <i>Educational Level</i>	2021		
	Laki-laki <i>Male</i>	Perempuan <i>Female</i>	Jumlah <i>Total</i>
(1)	(2)	(3)	(4)
Sekolah Dasar (SD) <i>Primary School</i>	8	1	9
Sekolah Menengah Pertama (SMP) <i>Junior High School</i>	10	1	11
Sekolah Menengah Atas (SMA) <i>Senior High School</i>	180	78	258
Diploma I/Akta I <i>Diploma I/Akta I</i>	1	3	4
Diploma II/Akta II <i>Diploma II/Akta II</i>	47	58	105
Diploma III/Akta III <i>Diploma III/Akta III</i>	70	211	281
Diploma IV/Akta IV <i>Diploma IV/Akta IV</i>	9	6	15
S1/Sarjana <i>Under Graduate/Bachelor</i>	715	850	1 565
S2/Pasca Sarjana <i>Graduate</i>	80	82	162
S3/Doktor/Ph.D <i>Post Graduate</i>	1	-	1
<b>Jumlah/Total</b>	<b>1 121</b>	<b>1 290</b>	<b>2 411</b>

Lanjutan Tabel/*Continued Table 2.3.2*

Tingkat Pendidikan <i>Educational Level</i>	2022		
	Laki-laki <i>Male</i>	Perempuan <i>Female</i>	Jumlah <i>Total</i>
(1)	(2)	(3)	(4)
Sekolah Dasar (SD) <i>Primary School</i>	7	1	8
Sekolah Menengah Pertama (SMP) <i>Junior High School</i>	8	1	9
Sekolah Menengah Atas (SMA) <i>Senior High School</i>	150	67	217
Diploma I/Akta I <i>Diploma I/Akta I</i>	-	3	3
Diploma II/Akta II <i>Diploma II/Akta II</i>	32	46	78
Diploma III/Akta III <i>Diploma III/Akta III</i>	65	206	271
Diploma IV/Akta IV <i>Diploma IV/Akta IV</i>	12	6	18
S1/Sarjana <i>Under Graduate/Bachelor</i>	704	830	1 534
S2/Pasca Sarjana <i>Graduate</i>	82	86	168
S3/Doktor/Ph.D <i>Post Graduate</i>	1	-	1
<b>Jumlah/Total</b>	<b>1 061</b>	<b>1 246</b>	<b>2 307</b>

Sumber/Source: Badan Kepegawaian Negara (BKN)/*National Civil Service Agency*

**Tabel**  
**Table** 2.3.3

**Jumlah Pegawai Negeri Sipil Menurut Tingkat  
Kepangkatan dan Jenis Kelamin di Kabupaten Lebong,  
Desember 2021 dan Desember 2022**  
*Number of Civil Servants by Hierarchy and Sex in Lebong  
Regency, Desember 2021 and Desember 2022*

Pangkat/Golongan/Ruang Hierarchy	2021		
	Laki-laki Male	Perempuan Female	Jumlah Total
(1)	(2)	(3)	(4)
<b>Golongan I/Range I</b>	10	2	12
1. I/A (Juru Muda/Junior Clerk)	1	-	1
2. I/B (Juru Muda Tingkat I/First Class Junior Clerk)	2	-	2
3. I/C (Juru/Clerk)	4	2	6
4. I/D (Juru Tingkat I/First Class Clerk)	3	-	3
<b>Golongan II/Range II</b>	181	162	343
5. II/A (Pengatur Muda/Junior Supervisor)	14	2	16
6. II/B (Pengatur Muda Tingkat I/First Class Junior Supervisor)	30	14	44
7. II/C (Pengatur/Supervisor)	74	74	148
8. II/D (Pengatur Tingkat I/First Class Supervisor)	63	72	135
<b>Golongan III/Range III</b>	696	878	1 574
9. III/A (Penata Muda/Junior Superintendent)	138	183	321
10. III/B (Penata Muda Tingkat I/First Class Junior Superintendent)	172	263	435
11. III/C (Penata/Superintendent)	190	212	402
12. III/D (Penata Tingkat I/First Class Superintendent)	196	220	416
<b>Golongan IV/Range IV</b>	234	248	482
13. IV/A (Pembina/Administrator)	143	151	294
14. IV/B (Pembina Tingkat I/First Class Administrator)	74	94	168
15. IV/C (Pembina Utama Muda/Junior Administrator)	16	3	19
16. IV/D (Pembina Utama Madya/Middle Administrator)	1	-	1
17. IV/E (Pembina Utama/Senior Administrator)	-	-	-
<b>Jumlah/Total</b>	<b>1 121</b>	<b>1 290</b>	<b>2 411</b>



Lanjutan Tabel/*Continued Table 2.3.3*

Pangkat/Golongan/Ruang Hierarchy		2022		
		Laki-laki Male	Perempuan Female	Jumlah Total
(1)		(2)	(3)	(4)
<b>Golongan I/Range I</b>		9	2	11
1. I/A	(Juru Muda/ <i>Junior Clerk</i> )	1	–	1
2. I/B	(Juru Muda Tingkat I/ <i>First Class Junior Clerk</i> )	2	–	2
3. I/C	(Juru/ <i>Clerk</i> )	4	2	6
4. I/D	(Juru Tingkat I/ <i>First Class Clerk</i> )	2	–	2
<b>Golongan II/Range II</b>		142	126	268
5. II/A	(Pengatur Muda/ <i>Junior Supervisor</i> )	8	2	10
6. II/B	(Pengatur Muda Tingkat I/ <i>First Class Junior Supervisor</i> )	23	5	28
7. II/C	(Pengatur/ <i>Supervisor</i> )	51	36	87
8. II/D	(Pengatur Tingkat I/ <i>First Class Supervisor</i> )	60	83	143
<b>Golongan III/Range III</b>		683	876	1 559
9. III/A	(Penata Muda/ <i>Junior Superintendent</i> )	152	184	336
10. III/B	(Penata Muda Tingkat I/ <i>First Class Junior Superintendent</i> )	155	241	396
11. III/C	(Penata/ <i>Superintendent</i> )	174	194	368
12. III/D	(Penata Tingkat I/ <i>First Class Superintendent</i> )	202	257	459
<b>Golongan IV/Range IV</b>		227	242	469
13. IV/A	(Pembina/ <i>Administrator</i> )	142	140	282
14. IV/B	(Pembina Tingkat I/ <i>First Class Administrator</i> )	74	100	174
15. IV/C	(Pembina Utama Muda/ <i>Junior Administrator</i> )	10	2	12
16. IV/D	(Pembina Utama Madya/ <i>Middle Administrator</i> )	1	–	1
17. IV/E	(Pembina Utama/ <i>Senior Administrator</i> )	–	–	–
<b>Jumlah/Total</b>		<b>1 061</b>	<b>1 246</b>	<b>2 307</b>

Sumber/*Source*: Badan Kepegawaian Negara (BKN)/*National Civil Service Agency*

## 2.4 KEUANGAN PEMERINTAH GOVERNMENT FINANCE

**Tabel 2.4.1** Realisasi Pendapatan Pemerintah Kabupaten Lebong Menurut Jenis Pendapatan (ribu rupiah), 2019–2022  
**Table 2.4.1** Actual Lebong Regency Government Revenues by Kind of Revenues (thousand rupiahs), 2019–2022

Jenis Pendapatan/Kind of Revenues	2019	2020
(1)	(2)	(3)
<b>1. Pendapatan Asli Daerah (PAD)/Regional Revenue</b>	<b>26 217 410,22</b>	<b>19 427 113,72</b>
1.1 Pajak Daerah/Regional Tax	5 753 820,31	4 981 114,55
1.2 Retribusi Daerah/Regional Retribution	459 195,54	262 199,45
1.3 Hasil Perusahaan Milik Daerah dan Pengelolaan Kekayaan Daerah yang Dipisahkan Regional-Owned Company Revenue and Separated Management of Regional Wealth	1 684 767,75	1 910 399,08
1.4 Lain-lain PAD yang Sah/Other Regional Revenue	18 319 626,62	12 273 400,6
<b>2. Dana Perimbangan/Balance Funds</b>	<b>552 195 531,30</b>	<b>517 563 002,79</b>
2.1 Bagi Hasil Pajak/Tax Sharing Revenue	6 671 285,00	8 051 793,08
2.2 Bagi Hasil Bukan Pajak/Sumber Daya Alam Non-Tax Sharing Revenue/Natural Resources	9 309 836,43	5 753 131,6
2.3 Dana Alokasi Umum/General Allocation Fund	417 398 620,00	376 400 126,00
2.4 Dana Alokasi Khusus/Special Allocation Fund	118 815 789,86	127 357 952,11
<b>3. Lain-lain Pendapatan yang Sah/Other Revenue</b>	<b>26 566 607,12</b>	<b>15 314 439,13</b>
3.1 Pendapatan Hibah/Grant	26 566 607,12	15 314 439,13
3.2 Dana Darurat/Emergency Fund	-	-
3.3 Dana Bagi Hasil Pajak dari Provinsi dan Pemerintah Daerah Lainnya/Tax Sharing Revenue from Provincial and Other Regional Governments	-	-
3.4 Dana Penyesuaian dan Otonomi Daerah Regional Adjustment and Autonomy Fund	-	-
3.5 Bantuan Keuangan dari Provinsi atau Pemerintah Daerah Lainnya/Financial Assistance from Provincial or Other Regional Governments	-	-
3.6 Lainnya/Others	-	-
<b>Jumlah/Total</b>	<b>604 979 548,64</b>	<b>552 304 555,64</b>

Lanjutan Tabel/*Continued Table 2.4.1*

Jenis Pendapatan/ <i>Kind of Revenues</i>	2021	2022
(1)	(4)	(5)
<b>1. Pendapatan Asli Daerah (PAD)/<i>Regional Revenue</i></b>	-	-
1.1 Pajak Daerah/ <i>Regional Tax</i>	-	-
1.2 Retribusi Daerah/ <i>Regional Retribution</i>	-	-
1.3 Hasil Perusahaan Milik Daerah dan Pengelolaan Kekayaan Daerah yang Dipisahkan <i>Regional-Owned Company Revenue and Separated Management of Regional Wealth</i>	-	-
1.4 Lain-lain PAD yang Sah/ <i>Other Regional Revenue</i>	-	-
<b>2. Dana Perimbangan/<i>Balance Funds</i></b>	-	-
2.1 Bagi Hasil Pajak/ <i>Tax Sharing Revenue</i>	-	-
2.2 Bagi Hasil Bukan Pajak/Sumber Daya Alam <i>Non-Tax Sharing Revenue/Natural Resources</i>	-	-
2.3 Dana Alokasi Umum/ <i>General Allocation Fund</i>	-	-
2.4 Dana Alokasi Khusus/ <i>Special Allocation Fund</i>	-	-
<b>3. Lain-lain Pendapatan yang Sah/<i>Other Revenue</i></b>	-	-
3.1 Pendapatan Hibah/ <i>Grant</i>	-	-
3.2 Dana Darurat/ <i>Emergency Fund</i>	-	-
3.3 Dana Bagi Hasil Pajak dari Provinsi dan Pemerintah Daerah Lainnya/ <i>Tax Sharing Revenue from Provincial and Other Regional Governments</i>	-	-
3.4 Dana Penyesuaian dan Otonomi Daerah <i>Regional Adjustment and Autonomy Fund</i>	-	-
3.5 Bantuan Keuangan dari Provinsi atau Pemerintah Daerah Lainnya/ <i>Financial Assistance from Provincial or Other Regional Governments</i>	-	-
3.6 Lainnya/ <i>Others</i>	-	-
<b>Jumlah/<i>Total</i></b>	-	-

Sumber/*Source*: Badan Keuangan Daerah Kabupaten Lebong/*Regional Financial Services of Lebong Regency*

**Tabel**  
**Table 2.4.2****Realisasi Belanja Pemerintah Kabupaten Lebong Menurut Jenis Belanja (ribu rupiah), 2019–2022**  
**Actual Lebong Regency Government Expenditures by Kind of Expenditures (thousand rupiahs), 2019–2022**

Jenis Pendapatan Kind of Revenues	2019	2020
(1)	(2)	(3)
<b>1. Belanja Tidak Langsung/Indirect Expenditures</b>	<b>354 247 134,98</b>	<b>364 239 379,63</b>
1.1 Belanja Pegawai/Personnel Expenditures	225 961 401,84	203 864 294,39
1.2 Belanja Bunga/Interest Expenditures	-	-
1.3 Belanja Subsidi/Subsidies Expenditures	-	-
1.4 Belanja Hibah/Grant Expenditures	5 169 200,00	34 082 955,00
1.5 Belanja Bantuan Sosial/Social Aid Expenditures	1 050 000,00	1 675 000,00
1.6 Belanja Bagi Hasil/Sharing Fund Expenditure	-	-
1.7 Belanja Bantuan Keuangan Financial Aids Expenditures	121 238 592,14	119 661 858,11
1.8 Belanja Tidak Terduga/Unpredicted Expenditures	827 941,00	4 955 272,13
<b>2. Belanja Langsung/Direct Expenditures</b>	<b>343 994 222,58</b>	<b>297 070 534,54</b>
2.1 Belanja Pegawai/Personnel Expenditures	51 508 240,7	48 726 867,29
2.2 Belanja Barang dan Jasa Goods and Services Expenditures	145 870 290,33	118 442 758,4
2.3 Belanja Modal/Capital Expenditure	146 615 691,56	129 900 908,86
<b>Jumlah/Total</b>	<b>698 241 357,56</b>	<b>661 309 914,17</b>

Lanjutan Tabel/*Continued Table 2.4.2*

Jenis Pendapatan <i>Kind of Revenues</i>	2021	2022
(1)	(4)	(5)
<b>1. Belanja Tidak Langsung/<i>Indirect Expenditures</i></b>	-	-
1.1 Belanja Pegawai/ <i>Personnel Expenditures</i>	-	-
1.2 Belanja Bunga/ <i>Interest Expenditures</i>	-	-
1.3 Belanja Subsidi/ <i>Subsidies Expenditures</i>	-	-
1.4 Belanja Hibah/ <i>Grant Expenditures</i>	-	-
1.5 Belanja Bantuan Sosial/ <i>Social Aid Expenditures</i>	-	-
1.6 Belanja Bagi Hasil/ <i>Sharing Fund Expenditure</i>	-	-
1.7 Belanja Bantuan Keuangan <i>Financial Aids Expenditures</i>	-	-
1.8 Belanja Tidak Terduga/ <i>Unpredicted Expenditures</i>	-	-
<b>2. Belanja Langsung/<i>Direct Expenditures</i></b>	-	-
2.1 Belanja Pegawai/ <i>Personnel Expenditures</i>	-	-
2.2 Belanja Barang dan Jasa <i>Goods and Services Expenditures</i>	-	-
2.3 Belanja Modal/ <i>Capital Expenditure</i>	-	-
<b>Jumlah/<i>Total</i></b>	-	-

Sumber/*Source*: Badan Keuangan Daerah Kabupaten Lebong/*Regional Financial Services of Lebong Regency*





03

**PENDUDUK DAN KETENAGAKERJAAN  
POPULATION AND EMPLOYMENT**

107.248

penduduk Kabupaten Lebong terdiri dari:



54.817



52.431

65.701 diantaranya  
merupakan angkatan kerja





**PENJELASAN TEKNIS****TECHNICAL NOTES**

1. Sumber utama data kependudukan adalah sensus penduduk yang dilaksanakan setiap sepuluh tahun sekali. Sensus penduduk telah dilaksanakan sebanyak enam kali sejak Indonesia merdeka, yaitu tahun 1961, 1971, 1980, 1990, 2000, 2010, dan 2020. Di dalam sensus penduduk, pencacahan dilakukan terhadap seluruh penduduk yang berdomisili di wilayah teritorial Indonesia termasuk warga negara asing kecuali anggota korps diplomatik negara sahabat beserta keluarganya. Metode pengumpulan data dalam sensus penduduk 2020 menggunakan metode kombinasi yaitu dengan data registrasi yang berasal dari Dukcapil dan pendataan langsung. Pendataan Langsung dilakukan dengan 2 tahap yaitu sensus penduduk online yang dilaksanakan pada Februari 2020 sampai dengan Maret 2020, dan sensus penduduk wawancara yang dilakukan pada September 2020. Proses bisnis pada Sensus Penduduk 2020 mengalami perubahan menyesuaikan dengan kondisi pandemi Covid-19 yang masih melanda hampir di seluruh wilayah Indonesia. Pencatatan penduduk menggunakan konsep *usual residence*, yaitu konsep di mana penduduk biasa bertempat

1. *The main source of demographic data is population census, which is conducted every ten years. Population Census has been conducted six times since Indonesia's independence: 1961, 1971, 1980, 1990, 2000, 2010, and 2020. In The population census, the enumeration is carried out on all residents who are domiciled in the territorial area of Indonesia, including foreign nationals, except for members of the diplomatic corps of friendly countries and their families. The data collection method in the 2020 population census uses a combination method, namely registration data from Dukcapil and direct data collection. Direct data collection was carried out in 2 stages, namely the online population census which was carried out from February 2020 to March 2020, and the interview population census which was carried out in September 2020. The business process in the 2020 Population Census underwent changes to adapt to the conditions of the Covid-19 pandemic which still hit almost everywhere in the world. all over Indonesia. Population registration uses the usual residence concept, namely the concept where ordinary residents reside. In the population census, the enumeration is carried out on all residents who are domiciled in the*

tinggal. Bagi penduduk yang bertempat tinggal tetap dicacah di mana mereka biasa tinggal, sedangkan untuk penduduk yang tidak bertempat tinggal tetap dicacah di tempat di mana mereka ditemukan petugas sensus pada malam 'Hari Sensus'. Termasuk penduduk yang tidak bertempat tinggal tetap adalah tuna wisma, awak kapal berbendera Indonesia, penghuni perahu/rumah apung, masyarakat terpencil/terasing, dan pengungsi. Bagi mereka yang mempunyai tempat tinggal tetap dan sedang bepergian ke luar wilayah lebih dari 1 tahun, tidak dicacah di tempat tinggalnya, tetapi dicacah di tempat tujuannya. Untuk tahun yang tidak dilaksanakan sensus penduduk, data kependudukan diperoleh dari hasil proyeksi penduduk. Proyeksi penduduk merupakan suatu perhitungan ilmiah yang didasarkan pada asumsi dari komponen-komponen perubahan penduduk, yaitu kelahiran, kematian, dan migrasi. Proyeksi penduduk Indonesia menggunakan data dasar penduduk hasil Sensus Penduduk 2020

2. Penduduk Kabupaten Lebong adalah semua orang yang berdomisili di wilayah teritorial Indonesia selama 1 tahun

*Indonesian territory, including foreign nationals, except for members of the diplomatic corps of friendly countries and their families. The data collection method in the 2020 population census uses a combination method, namely registration data from Dukcapil and direct data collection. Direct data collection was carried out in 2 stages, namely the online population census which was carried out from February 2020 to March 2020, and the interview population census which was carried out in September 2020. The business process in the 2020 Population Census underwent changes to adapt to the conditions of the Covid-19 pandemic which still hit almost everywhere in the world. all over Indonesia. Population registration uses the concept of usual residence, namely the concept where ordinary residents live. Residents who live permanently are enumerated where they usually live, while residents who do not live are enumerated at the place where they were found by the census officer on the night of 'Census Day'. Including residents who do not have permanent residences are the homeless, crew of Indonesian-flagged ships, residents of boats/floating houses, remote/isolated communities, and refugees.*

atau lebih dan atau mereka yang berdomisili kurang dari 1 tahun tetapi bertujuan menetap.

3. Laju pertumbuhan penduduk adalah angka yang menunjukkan persentase penambahan penduduk dalam jangka waktu tertentu.
4. Kepadatan penduduk adalah rasio banyaknya penduduk per kilometer persegi.

*For those who have a permanent residence and are traveling outside the region for more than 1 year, they are not enumerated at their place of residence, but are enumerated at their destination. For years where a population census is not carried out, population data is obtained from the results of population projections. Population projection is a scientific calculation based on assumptions of the components of population change, namely births, deaths, and migration. Projection of the Indonesian population using the population base data from the 2020 Population Census*

2. *The population of Lebong Regency are all residents of the entire territory of Indonesia who have stayed for six months or longer, and those who intended to stay more than six months even though their length of stay is less than six months.*
3. *The growth rate of population is the number that show percentage of population growth within a specified period.*
4. *Population density is ratio of population per square kilometer.*

**ULASAN**

Penduduk Kabupaten Lebong pada tahun 2022 mencapai 107.248 jiwa, sedangkan pada tahun 2021 mencapai 106.767 jiwa. Rasio jenis kelamin penduduk Kabupaten Lebong pada tahun 2022 sebesar 105. Hal ini menunjukkan bahwa setiap 100 penduduk perempuan terdapat 105 penduduk laki-laki.

Angkatan kerja adalah penduduk yang berumur 15 tahun ke atas yang bekerja, sementara tidak bekerja atau sedang mencari pekerjaan. Penduduk kurang dari 15 tahun meski telah bekerja guna memenuhi kebutuhan hidupnya tidak termasuk dalam angkatan kerja. Angkatan kerja sebagai bagian dari aspek demografi memiliki kecenderungan meningkat atau menurun sesuai perubahan yang dialami oleh penduduk. Hal ini dikarenakan faktor alamiah, yakni kelahiran, kematian, dan pergeseran jumlah penduduk.

Angka pengangguran didefinisikan sebagai penduduk usia kerja yang mencari pekerjaan, mempersiapkan usaha, merasa tidak mungkin mendapat pekerjaan namun belum mulai bekerja. Jumlah angkatan kerja di Kabupaten Lebong tahun 2022 sebanyak 65.701 orang sedangkan tingkat pengangguran sebesar 3,16 persen.

**DESCRIPTION**

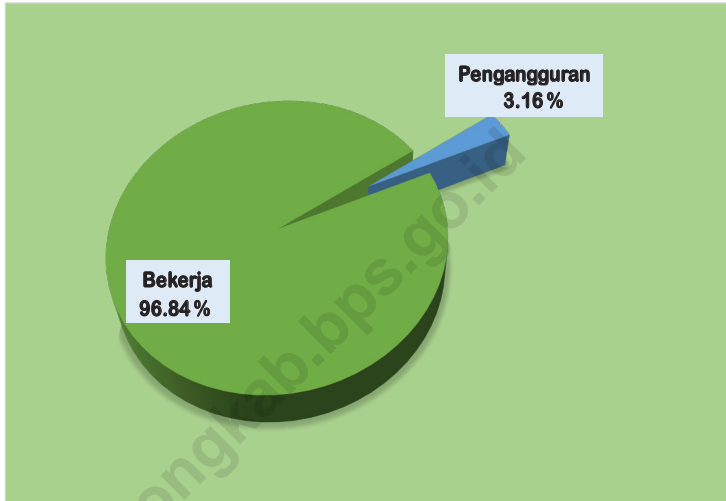
*The population of Lebong Regency in 2022 reached 107.248 people, while in 2021 it reached 106.767 people. The sex ratio of the population of Lebong Regency in 2022 is 105. This shows that for every 100 female residents there are 105 male residents.*

*The labor force is a population aged 15 years and over who work, while not working or looking for work. People less than 15 years old even though they have worked to meet their daily needs are not included in the workforce. The labor force as part of the demographic aspect has a tendency to increase or decrease according to changes experienced by the population. This is due to natural factors, namely birth, death, and population shifts.*

*The unemployment rate is defined as working age population who are looking for work, preparing a business, feel it is impossible to get a job but have not started working. The total workforce in Lebong Regency in 2022 was 65.701 people while the unemployment rate was 3,16 percent.*

**Gambar** 3.1  
**Figures**

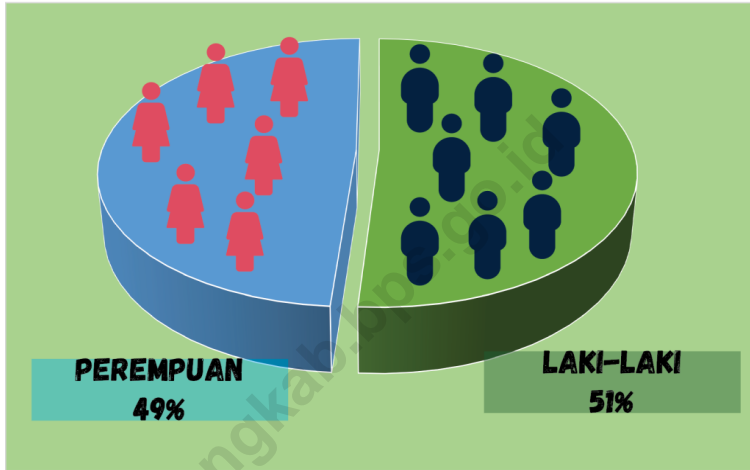
**Persentase Pengangguran dan Bekerja di Kabupaten  
Lebong, 2022**  
*Percentage of Unemployed and Employed in Lebong  
Regency, 2022*



Sumber/Source : BPS, Survei Angkatan Kerja Nasional (Sakernas) Agustus/BPS-Statistics Indonesia, August  
National Labor Force Survey

**Gambar** 3.2  
**Figures**

**Persentase Laki-laki dan Perempuan di Kabupaten  
Lebong, 2022**  
*Percentage of men and women in Lebong Regency, 2022*



Sumber/Source : BPS, Data dari Hasil Proyeksi Penduduk Indonesia SP2020/ Data from the result of Indonesia Population Projection SP2020

### 3.1 PENDUDUK POPULATION

**Tabel 3.1.1** Penduduk, Laju Pertumbuhan Penduduk, Distribusi Persentase Penduduk, Kepadatan Penduduk, Rasio Jenis Kelamin Penduduk Menurut Kecamatan di Kabupaten Lebong, 2022<sup>x</sup>  
*Population, Population Growth Rate, Percentage Distribution of Population, Population Density, and Population Sex Ratio by Subdistrict in Lebong Regency, 2022<sup>x</sup>*

Kecamatan Subdistrict	Penduduk (ribu) Population (thousand)	Laju Pertumbuhan Penduduk per Tahun 2020–2022 (%) Annual Population Growth Rate 2020–2022 (%)
(1)	(2)	(3)
Rimbo Pengadang	4 659	0.09
Topos	6 466	0.23
Lebong Selatan	15 143	0.25
Bingin Kuning	10 643	0.21
Lebong Tengah	11 054	0.18
Lebong Sakti	9 238	0.22
Lebong Atas	5 997	1.34
Tubei	7 709	1.24
Lebong Utara	16 613	0.13
Amen	8 567	1.07
Uram Jaya	5 452	0.13
Pinang Belapis	5 707	1.18
<b>Lebong</b>	<b>107 248</b>	<b>0.45</b>

Lanjutan Tabel/*Continued Table 3.1.1*

Kecamatan <i>Subdistrict</i>	Persentase Penduduk <i>Percentage of Total Population</i>	Kepadatan Penduduk per km <sup>2</sup> <i>Population Density per sq.km</i>
(1)	(4)	(5)
Rimbo Pengadang	4.36	54.31
Topos	6.04	18.73
Lebong Selatan	14.15	71.35
Bingin Kuning	9.95	122.22
Lebong Tengah	10.33	155.87
Lebong Sakti	8.63	103.92
Lebong Atas	5.54	164.36
Tubei	7.13	187.03
Lebong Utara	15.54	516.98
Amen	7.94	490.51
Uram Jaya	5.10	126.78
Pinang Belapis	5.28	9.28
<b>Lebong</b>	<b>100.00</b>	<b>64.11</b>



Lanjutan Tabel/*Continued Table* 3.1.1

Kecamatan <i>Subdistrict</i>	Rasio Jenis Kelamin Penduduk <i>Population Sex Ratio</i>
(1)	(6)
Rimbo Pengadang	102
Topos	104
Lebong Selatan	106
Bingin Kuning	105
Lebong Tengah	106
Lebong Sakti	100
Lebong Atas	110
Tubei	107
Lebong Utara	103
Amen	102
Uram Jaya	102
Pinang Belapis	110
<b>Lebong</b>	<b>105</b>

Catatan/*Note*: \* Angka Sementara Penghitungan Proyeksi Matematis dari Hasil SP2020 / *Preliminary Figures for Calculation of Mathematical Projections of SP2020 Results*

Sumber/*Source*: BPS Kabupaten Lebong/ *BPS Lebong Regency*

**Tabel** 3.1.2 **Jumlah Penduduk Menurut Kelompok Umur dan Jenis Kelamin di Kabupaten Lebong, 2022<sup>x</sup>**  
**Table** 3.1.2 **Population by Age Groups and Sex in Lebong Regency, 2022<sup>x</sup>**

Kelompok Umur Age Groups	Jenis Kelamin/Sex		
	Laki-Laki Male	Perempuan Female	Jumlah Total
(1)	(2)	(3)	(4)
0–4	4 609	4 368	8 977
5–9	4 453	4 270	8 723
10–14	4 352	4 096	8 448
15–19	4 707	4 439	9 146
20–24	4 713	4 378	9 091
25–29	4 557	4 289	8 846
30–34	4 472	4 080	8 552
35–39	4 212	3 870	8 082
40–44	3 845	3 700	7 545
45–49	3 712	3 479	7 191
50–54	3 114	3 054	6 168
55–59	2 765	2 558	5 323
60–64	2 136	2 149	4 285
65–69	1 606	1 610	3 216
70–74	881	1 013	1 894
75+	683	1 078	1 761
<b>Lebong</b>	<b>54 817</b>	<b>52 431</b>	<b>107 248</b>

Catatan/Note: <sup>x</sup> Angka Sementara Penghitungan Proyeksi Matematis dari Hasil SP2020 / Preliminary Figures for Calculation of Mathematical Projections of SP2020 Results

Sumber/Source: BPS Kabupaten Lebong/ BPS Lebong Regency

**3.2 KETENAGAKERJAAN  
EMPLOYMENT**

**Tabel 3.2.1** Jumlah Penduduk Berumur 15 Tahun Keatas Menurut Jenis Kegiatan Selama Seminggu yang Lalu dan Jenis Kelamin di Kabupaten Lebong, 2022  
*Population Aged 15 Years and Over by Type of Activity During The Previous Week and Sex in Lebong Regency, 2022*

Kegiatan Utama <i>Main Activity</i>	Jenis Kelamin/Sex		
	Laki-Laki <i>Male</i>	Perempuan <i>Female</i>	Laki-Laki+ Perempuan <i>Male+Female</i>
(1)	(2)	(3)	(4)
<b>I. Angkatan Kerja/<i>Economically Active</i></b>	<b>40 071</b>	<b>25 630</b>	<b>65 701</b>
1. Bekerja/ <i>Working</i>	39 187	24 441	63 628
2. Pengangguran Terbuka/ <i>Unemployment</i>	884	1 189	2 073
<b>II. Bukan Angkatan Kerja/<i>Not Economically Active</i></b>	<b>5 880</b>	<b>18 663</b>	<b>24 543</b>
1. Sekolah/ <i>Attending School</i>	2 048	2 621	4 669
2. Mengurus Rumah Tangga/ <i>Housekeeping</i>	2 030	14 990	17 020
3. Lainnya/ <i>Others</i>	1 802	1 052	2 854
<b>Jumlah/<i>Total</i></b>	<b>45 951</b>	<b>44 293</b>	<b>90 244</b>

Sumber/Source: BPS, Survei Angkatan Kerja Nasional (Sakernas) Agustus/BPS-Statistics Indonesia, August National Labor Force Survey

**Tabel**  
**Table** 3.2.2

**Penduduk Berumur 15 Tahun ke Atas Menurut Pendidikan Tertinggi yang Ditamatkan dan Jenis Kegiatan Selama Seminggu yang Lalu di Kabupaten Lebong, 2022**  
*Population 15 Years of Age and Over by Educational Attainment and Type of Activity During the Previous Week in Lebong Regency, 2022*

Pendidikan Tertinggi yang Ditamatkan <sup>1</sup> <i>Educational Attainment<sup>1</sup></i>	Angkatan Kerja/ <i>Economically Active</i>			Persentase Bekerja terhadap Angkatan Kerja <i>Percentage of Working to Economically Active</i>
	Bekerja <i>Working</i>	Pengangguran <sup>2</sup> <i>Unemployment<sup>2</sup></i>	Jumlah Angkatan Kerja <i>Total of Economically Active</i>	
(1)	(2)	(3)	(4)	(5)
0	28 898	773	29 671	97,39
1	11 977	462	12 439	96,28
2	17 330	760	18 090	95,80
3	5 423	78	5 501	98,58
<b>Jumlah/Total</b>	<b>63 628</b>	<b>2 073</b>	<b>65 701</b>	<b>96,84</b>

Lanjutan Tabel/*Continued Table 3.2.2*

<b>Pendidikan Tertinggi yang Ditamatkan <sup>1</sup> Educational Attainment <sup>1</sup></b>	<b>Bukan Angkatan Kerja Not Economically Active</b>	<b>Jumlah Total</b>	<b>Persentase Angkatan Kerja terhadap Penduduk Usia Kerja Percentage of Economically Active to Working Age Population</b>
<b>(1)</b>	<b>(6)</b>	<b>(7)</b>	<b>(8)</b>
0	10 771	40 442	73,37
1	8 450	20 889	59,55
2	5 019	23 109	78,28
3	303	5 804	94,78
<b>Jumlah/Total</b>	<b>24 543</b>	<b>90 244</b>	<b>72,80</b>

Catatan/Note: <sup>1</sup> 0. ≤ Sekolah Dasar (SD)/≤ *Primary School*  
 1. Sekolah Menengah Pertama/*Junior High School*  
 2. Sekolah Menengah Atas/*Senior High School*  
 3. Perguruan Tinggi/*Collage*  
<sup>2</sup> 1. Mencari pekerjaan/*Looking for work*  
 2. Mempersiapkan usaha/*Establishing a new business/firm*  
 3. Merasa tidak mungkin mendapat pekerjaan/*Feeling hopeless in looking for work (discouraged job seekers)*  
 4. Sudah punya pekerjaan tetapi belum mulai bekerja/*Having job already but not starting to work yet*  
 Sumber/Source: BPS, Survei Angkatan Kerja Nasional (Sakernas) Agustus/BPS-Statistics Indonesia, August National Labor Force Survey

**Tabel**  
**Table** 3.2.3**Penduduk Berumur 15 Tahun Ke Atas yang Bekerja Selama Seminggu yang Lalu Menurut Status Pekerjaan Utama dan Jenis Kelamin di Kabupaten Lebong, 2022**  
**Population 15 Years of Age and Over who Worked During The Previous Week by Main Employment Status and Sex in Lebong Regency, 2022**

<b>Status Pekerjaan Utama</b> <b>Main Employment Status</b>	<b>Laki-Laki</b> <b>Male</b>	<b>Perempuan</b> <b>Female</b>	<b>Jumlah</b> <b>Total</b>
(1)	(2)	(3)	(4)
Berusaha sendiri <i>Own account worker</i>	16 005	5 627	21 632
Berusaha dibantu buruh tidak tetap/buruh tidak dibayar <i>Employer assisted by temporary worker/unpaid worker</i>	11 088	3 411	14 499
Berusaha dibantu buruh tetap/buruh dibayar <i>Employer assisted by permanent worker/paid worker</i>	375	48	423
Buruh/Karyawan/Pegawai/ <i>Employee</i>	4 914	3 987	8 901
Pekerja bebas <i>Casual worker</i>	3 670	879	4 549
Pekerja keluarga/tak dibayar <i>Family worker/unpaid worker</i>	3 135	10 489	13 624
<b>Jumlah/Total</b>	<b>39 187</b>	<b>24 441</b>	<b>63 628</b>

Sumber/Source: BPS, Survei Angkatan Kerja Nasional (Sakernas) Agustus/BPS-Statistics Indonesia, August National Labor Force Survey

# 04

## SOSIAL DAN KESEJAHTERAAN RAKYAT SOCIAL AND WELFARE

### FASILITAS KESEHATAN

---

**1** Rumah Sakit

**13** Puskesmas

### TEMPAT PERIBADATAN

---

**127** Masjid

**71** Mushola

**1** Gereja Protestan

**1** Gereja Katholik





**PENJELASAN TEKNIS**

1. Tidak/belum pernah sekolah adalah mereka yang tidak pernah atau belum pernah terdaftar dan tidak pernah atau belum pernah aktif mengikuti pendidikan di suatu jenjang pendidikan formal. Termasuk juga yang tamat/belum tamat taman kanak-kanak tetapi tidak melanjutkan ke sekolah dasar.
2. Masih bersekolah adalah mereka yang terdaftar dan aktif mengikuti pendidikan formal dan nonformal (Paket A, B, atau C), baik pendidikan dasar, menengah maupun pendidikan tinggi. Bagi mahasiswa yang sedang cuti dianggap masih bersekolah.
3. Tidak bersekolah lagi adalah mereka yang pernah terdaftar dan aktif mengikuti pendidikan di suatu jenjang pendidikan formal dan nonformal (Paket A, B, atau C), tetapi pada saat pencacahan tidak lagi terdaftar dan tidak aktif mengikuti pendidikan.
4. Tamat sekolah adalah menyelesaikan pelajaran yang ditandai dengan lulus ujian akhir pada kelas atau tingkat terakhir suatu jenjang pendidikan di sekolah negeri maupun swasta dengan mendapatkan tanda tamat belajar/ijazah. Seseorang yang belum mengikuti pelajaran
5. pada kelas tertinggi tetapi telah mengikuti ujian akhir dan lulus

**TECHNICAL NOTES**

1. *Not/never attending school is someone who has never attended or never been registered in a formal education, such as primary, secondary, and tertiary education. Those who just completed kindergarten are considered as never attended school.*
2. *Attending school is someone who is currently attending primary, secondary, or tertiary education, including package A, package B, or package C. College student who postpones his/her study is considered as attending school.*
3. *Not attending school anymore is someone who had enrolled and participated in formal and non-formal education in the past including package A, package B, or package C, but currently does not attend school.*
4. *Completed particular level of education is someone who has completed particular level of education in private or public school and accepting graduation certificate. Someone who has never attended the highest grade but passed the final exam is considered as completed particular level of education.*
5. *Able to read and write is the ability to read and write at least a simple*

dianggap tamat sekolah dapat membaca dan menulis artinya dapat membaca dan menulis kata-kata/kalimat sederhana dengan suatu aksara tertentu.

6. Rumah Sakit adalah tempat pemeriksaan dan perawatan kesehatan, biasanya berada di bawah pengawasan dokter/tenaga medis, yang melayani penderita yang sakit untuk berobat rawat jalan atau rawat inap.
7. Puskesmas (Pusat Kesehatan Masyarakat) adalah unit pelaksana teknis dinas kesehatan kabupaten/ kota yang mempunyai fungsi utama sebagai penyelenggara pelayanan kesehatan tingkat pertama. Wilayah kerja puskesmas maksimal adalah satu kecamatan dan untuk dapat menjangkau wilayah kerjanya, puskesmas mempunyai jaringan pelayanan yang meliputi unit Puskesmas Pembantu (Pustu), unit Puskesmas Keliling (Puskel), dan unit bidan desa/komunitas (Peraturan Menteri Kesehatan RI No. 75 Tahun 2014 Tentang Pusat Kesehatan Masyarakat).

*sentence in any letter of alphabets.*

6. *Hospital is a place for health check, usually controlled/supervised by doctors/medical personnel to serve the ill patients to get outpatient or inpatient treatment services.*
7. *Public Health Center is technical implementation unit of regency health department that have the primary function as a first-level health care providers. The working area standard of public health center is one district and to reach their working areas, public health centers have a service network covering subsidiary of public health center, mobile public health center units, and midwife units (Regulation of the Minister of Health of Indonesia Number 75 Year 2014 about Public Health Center).*

**ULASAN**

Keadaan sosial penduduk Kabupaten Lebong digambarkan dalam beberapa variabel. Dalam bidang pendidikan, berdasarkan pendataan Podes, Kabupaten Lebong memiliki gedung sekolah sebanyak 132 yang terdiri dari gedung Sekolah Dasar (SD), gedung Sekolah Menengah Pertama (SMP), gedung Sekolah Menengah Atas (SMA), dan gedung Sekolah Menengah Kejuruan (SMK).

Fasilitas kesehatan merupakan salah satu tolak ukur dalam pencapaian pelaksanaan pembangunan di Kabupaten Lebong. Tahun 2022, terdapat satu rumah sakit pemerintah di wilayah Kabupaten Lebong. Sedangkan fasilitas kesehatan lainnya seperti puskesmas (dengan rawat inap dan tanpa rawat inap) terdapat 13 faskes.

Jumlah penduduk miskin di Kabupaten Lebong pada bulan Maret 2022 sebesar 14,14 ribu jiwa atau 12,03 persen. Dibandingkan dengan penduduk miskin pada bulan yang sama pada tahun sebelumnya yang berjumlah 13,97 ribu jiwa atau 12,00 persen, berarti persentase penduduk miskin di Kabupaten Lebong mengalami peningkatan sebesar 0,03 poin.

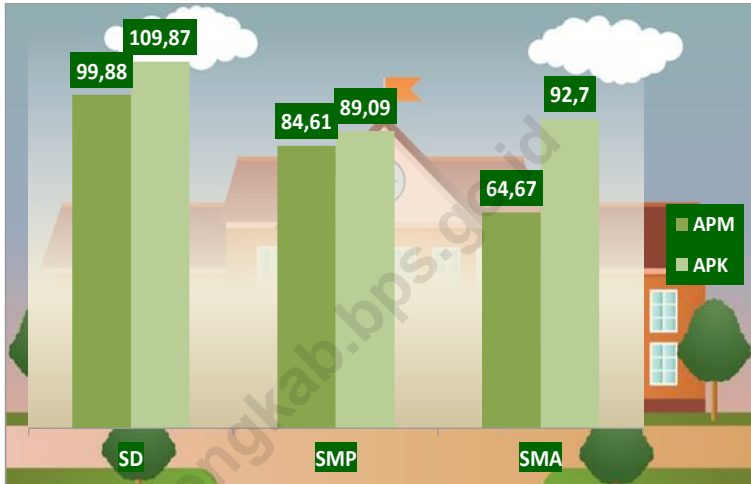
**DESCRIPTION**

*The social conditions of the residents of Lebong Regency are described in several variables. In education sector, based on the data collection Village Potential (Podes) Lebong Regency has 132 school buildings consisting of Elementary School buildings (SD), Junior High School buildings (SMP), High School buildings (SMA), and Vocational High School buildings (SMK).*

*Health facilities are one of the benchmarks in achieving development implementation in Lebong Regency. In 2022 there is a government hospital in the Lebong Regency. On the other hand, there are other health facilities such as puskesmas (with hospitalization and non-hospitalization) have 13 health facilities.*

*The number of poor people in Lebong Regency in March 2022 was 14,14 thousand people or 12,03 percent. Compared to the poor population in the same month in the previous year which amounted to 13,97 thousand people or 12,00 percent, it means that the percentage of poor people in Lebong Regency experienced an increase of 0.03 points.*

**Gambar 4.1** Angka Partisipasi Murni (APM) dan Angka Partisipasi Kasar (APK) Menurut Jenjang Pendidikan di Kabupaten Lebong, 2022  
**Figures 4.1** Net Enrollment Rate and Gross Enrollment Ratio by Educational Level in Lebong Regency, 2022



Sumber/Source : BPS, Survei Sosial Ekonomi Nasional (Susenas)/BPS-Statistics Indonesia, National Socioeconomic Survey

**Gambar** 4.2  
**Figures**

**Persentase Penduduk Miskin di Kabupaten Lebong, 2022**  
*Percentage of Poor People in Lebong Regency, 2022*



Sumber/Source : BPS, Survei Sosial Ekonomi Nasional Maret/BPS-Statistics Indonesia, March National Socioeconomic Survey

#### 4.1 PENDIDIKAN EDUCATION

**Tabel 4.1.1** Jumlah Sekolah, Guru, dan Murid Taman Kanak-Kanak (TK) di Bawah Kementerian Pendidikan, Kebudayaan, Riset, dan Teknologi Menurut Kecamatan di Kabupaten Lebong, 2021/2022 dan 2022/2023  
*Number of Schools, Teachers, and Pupils in Kindergarten Under The Ministry of Education, Culture, Research, and Technology by Subdistrict in Lebong Regency, 2021/2022 and 2022/2023*

Kecamatan Subdistrict	Sekolah/Schools					
	Negeri/Public		Swasta/Private		Jumlah/Total	
	2021/2022	2022/2023	2021/2022	2022/2023	2021/2022	2022/2023
(1)	(2)	(3)	(4)	(5)	(6)	(7)
Rimbo Pengadang	1	-	-	-	1	-
Topos	1	-	-	-	1	-
Lebong Selatan	1	-	1	-	2	-
Bingin Kuning	-	-	4	-	4	-
Lebong Tengah	-	-	2	-	2	-
Lebong Sakti	1	-	3	-	4	-
Lebong Atas	-	-	-	-	-	-
Tubei	-	-	3	-	3	-
Lebong Utara	-	-	8	-	8	-
Amen	1	-	2	-	3	-
Uram Jaya	-	-	2	-	2	-
Pinang Belapis	-	-	1	-	1	-
<b>Lebong</b>	<b>5</b>	<b>-</b>	<b>26</b>	<b>-</b>	<b>31</b>	<b>-</b>

Lanjutan Tabel/*Continued Table 4.1.1*

Kecamatan Subdistrict	Guru <sup>1</sup> /Teachers <sup>1</sup>					
	Negeri/Public		Swasta/Private		Jumlah/Total	
	2021/2022	2022/2023	2021/2022	2022/2023	2021/2022	2022/2023
(1)	(8)	(9)	(10)	(11)	(12)	(13)
Rimbo Pengadang	3		-		3	
Topos	5		-		5	
Lebong Selatan	5		2		7	
Bingin Kuning	-		11		11	
Lebong Tengah	-		6		6	
Lebong Sakti	4		11		15	
Lebong Atas	-		-		-	
Tubei	-		7		7	
Lebong Utara	-		40		40	
Amen	13		2		15	
Uram Jaya	-		6		6	
Pinang Belapis	-		3		3	
<b>Lebong</b>	<b>30</b>		<b>88</b>		<b>118</b>	

Lanjutan Tabel/*Continued Table 4.1.1*

Kecamatan Subdistrict	Murid/Pupils					
	Negeri/Public		Swasta/Private		Jumlah/Total	
	2021/2022	2022/2023	2021/2022	2022/2023	2021/2022	2022/2023
(1)	(14)	(15)	(16)	(17)	(18)	(19)
Rimbo Pengadang	29		-		29	
Topos	53		-		53	
Lebong Selatan	37		31		68	
Bingin Kuning	-		107		107	
Lebong Tengah	-		80		80	
Lebong Sakti	21		149		170	
Lebong Atas	-		-		-	
Tubei	-		72		72	
Lebong Utara	-		410		410	
Amen	100		18		118	
Uram Jaya	-		49		49	
Pinang Belapis	-		23		23	
<b>Lebong</b>	<b>240</b>		<b>939</b>		<b>1 179</b>	

Catatan/Note: <sup>1</sup> Jumlah guru termasuk kepala sekolah dan guru/*The total of teachers including headmaster and teacher*  
 Sumber/Source: Kementerian Pendidikan, Kebudayaan, Riset, dan Teknologi, Data Semester Ganjil/*Ministry of Education, Culture, Research, and Technology, Odd semester report data*



**Tabel**  
**Table** 4.1.2**Jumlah Sekolah, Guru, dan Murid Raudatul Athfal (RA)  
di Bawah Kementerian Agama Menurut Kecamatan di  
Kabupaten Lebong, 2021/2022 dan 2022/2023**  
**Number of Schools, Teachers, and Pupils in Raudatul Athfal  
(RA) Under The Ministry of Religious Affairs by Subdistrict in  
Lebong Regency, 2021/2022 and 2022/2023**

Kecamatan Subdistrict	Sekolah/Schools		Guru/Teachers		Murid/Pupils	
	2021/2022	2022/2023	2021/2022	2022/2023	2021/2022	2022/2023
(1)	(2)	(3)	(4)	(5)	(6)	(7)
Rimbo Pengadang	-	-	-	-	-	-
Topos	-	-	-	-	-	-
Lebong Selatan	2	2	14	14	107	101
Bingin Kuning	-	-	-	-	-	-
Lebong Tengah	-	-	-	-	-	-
Lebong Sakti	-	-	-	-	-	-
Lebong Atas	-	-	-	-	-	-
Tubei	-	-	-	-	-	-
Lebong Utara	-	-	-	-	-	-
Amen	-	-	-	-	-	-
Uram Jaya	-	-	-	-	-	-
Pinang Belapis	-	-	-	-	-	-
<b>Lebong</b>	<b>2</b>	<b>2</b>	<b>14</b>	<b>14</b>	<b>107</b>	<b>101</b>

Catatan/Note: Seluruh Raudatul Athfal (RA) berstatus swasta/All Raudatul Athfal (RA) are private

Sumber/Source: Kementerian Agama, EMIS, Data Semester Ganjil/Ministry of Religious Affairs, EMIS, Odd semester report data

**Tabel**  
**Table** 4.1.3

**Jumlah Sekolah, Guru, dan Murid Sekolah Dasar (SD) di Bawah Kementerian Pendidikan, Kebudayaan, Riset, dan Teknologi Menurut Kecamatan di Kabupaten Lebong, 2021/2022 dan 2022/2023**  
**Number of Schools, Teachers, and Pupils in Elementary Schools Under The Ministry of Education, Culture, Research, and Technology by Subdistrict in Lebong Regency, 2021/2022 and 2022/2023**

Kecamatan Subdistrict	Sekolah/Schools					
	Negeri/Public		Swasta/Private		Jumlah/Total	
	2021/2022	2022/2023	2021/2022	2022/2023	2021/2022	2022/2023
(1)	(2)	(3)	(4)	(5)	(6)	(7)
Rimbo Pengadang	5	5	-	-	5	5
Topos	6	6	-	-	6	6
Lebong Selatan	14	14	1	1	15	15
Bingin Kuning	8	8	-	-	8	8
Lebong Tengah	8	8	-	-	8	8
Lebong Sakti	7	7	2	2	9	9
Lebong Atas	5	5	-	-	5	5
Tubei	7	7	-	-	7	7
Lebong Utara	11	11	1	1	12	12
Amen	6	6	-	-	6	6
Uram Jaya	5	5	-	-	5	5
Pinang Belapis	6	6	-	1	6	7
<b>Lebong</b>	<b>88</b>	<b>88</b>	<b>4</b>	<b>4</b>	<b>92</b>	<b>93</b>

Lanjutan Tabel/*Continued Table 4.1.3*

Kecamatan Subdistrict	Guru <sup>1</sup> /Teachers <sup>1</sup>					
	Negeri/ <i>Public</i>		Swasta/ <i>Private</i>		Jumlah/ <i>Total</i>	
	2021/2022	2022/2023	2021/2022	2022/2023	2021/2022	2022/2023
(1)	(8)	(9)	(10)	(11)	(12)	(13)
Rimbo Pengadang	48	48	-	-	48	48
Topos	57	61	-	-	57	61
Lebong Selatan	132	124	12	11	144	135
Bingin Kuning	74	79	-	-	74	79
Lebong Tengah	82	78	-	-	82	78
Lebong Sakti	65	71	15	18	80	89
Lebong Atas	43	48	-	-	43	48
Tubei	76	77	-	-	76	77
Lebong Utara	117	123	26	25	143	148
Amen	52	57	-	-	52	57
Uram Jaya	43	46	-	-	43	46
Pinang Belapis	56	59	-	4	56	63
<b>Lebong</b>	<b>845</b>	<b>871</b>	<b>53</b>	<b>58</b>	<b>898</b>	<b>929</b>

Lanjutan Tabel/Continued Table 4.1.3

Kecamatan Subdistrict	Murid/Pupils					
	Negeri/Public		Swasta/Private		Jumlah/Total	
	2021/2022	2022/2023	2021/2022	2022/2023	2021/2022	2022/2023
(1)	(14)	(15)	(16)	(17)	(18)	(19)
Rimbo Pengadang	425	411	-	-	425	411
Topos	654	613	-	-	654	613
Lebong Selatan	1 404	1 315	170	177	1 574	1 492
Bingin Kuning	898	910	-	-	898	910
Lebong Tengah	959	953	-	-	959	953
Lebong Sakti	593	555	343	369	936	924
Lebong Atas	596	604	-	-	596	604
Tubei	773	739	-	-	773	739
Lebong Utara	1 523	1 517	321	345	1 844	1 862
Amen	501	517	-	-	501	517
Uram Jaya	384	342	-	-	384	342
Pinang Belapis	436	436	-	31	436	467
<b>Lebong</b>	<b>9 146</b>	<b>8 912</b>	<b>834</b>	<b>922</b>	<b>9 980</b>	<b>9 834</b>

Catatan/Note: <sup>1</sup> Jumlah guru termasuk kepala sekolah dan guru/The total of teachers including headmaster and teacher  
 Sumber/Source: Kementerian Pendidikan, Kebudayaan, Riset, dan Teknologi, data semester ganjil/Ministry of Education, Culture, Research, and Technology, odd semester report data

**Tabel**  
**Table** 4.1.4

**Jumlah Sekolah, Guru, dan Murid Madrasah Ibtidaiyah (MI) di Bawah Kementerian Agama Menurut Kecamatan di Kabupaten Lebong, 2021/2022 dan 2022/2023**  
***Number of Schools, Teachers, and Pupils in Madrasah Ibtidaiyah (MI) Under The Ministry of Religious Affairs by Subdistrict in Lebong Regency, 2021/2022 and 2022/2023***

Kecamatan Subdistrict	Sekolah/Schools					
	Negeri/Public		Swasta/Private		Jumlah/Total	
	2021/2022	2022/2023	2021/2022	2022/2023	2021/2022	2022/2023
(1)	(2)	(3)	(4)	(5)	(6)	(7)
Rimbo Pengadang	-	-	1	1	1	1
Topos	-	-	-	-	-	-
Lebong Selatan	-	-	2	2	2	2
Bingin Kuning	-	-	1	1	1	1
Lebong Tengah	-	-	-	-	-	-
Lebong Sakti	-	-	-	-	-	-
Lebong Atas	-	-	-	-	-	-
Tubei	-	-	-	-	-	-
Lebong Utara	1	1	2	2	3	3
Amen	-	-	-	-	-	-
Uram Jaya	-	-	-	-	-	-
Pinang Belapis	1	1	-	-	1	1
<b>Lebong</b>	<b>2</b>	<b>2</b>	<b>6</b>	<b>6</b>	<b>8</b>	<b>8</b>

Lanjutan Tabel/*Continued Table 4.1.4*

Kecamatan Subdistrict	Guru/Teachers					
	Negeri/Public		Swasta/Private		Jumlah/Total	
	2021/2022	2022/2023	2021/2022	2022/2023	2021/2022	2022/2023
(1)	(8)	(9)	(10)	(11)	(12)	(13)
Rimbo Pengadang	-	-	7	7	7	7
Topos	-	-	-	-	-	-
Lebong Selatan	-	-	12	15	12	15
Bingin Kuning	-	-	3	8	3	8
Lebong Tengah	-	-	-	-	-	-
Lebong Sakti	-	-	-	-	-	-
Lebong Atas	-	-	-	-	-	-
Tubei	-	-	-	-	-	-
Lebong Utara	20	24	18	19	38	43
Amen	-	-	-	-	-	-
Uram Jaya	-	-	-	-	-	-
Pinang Belapis	11	12	-	-	11	12
<b>Lebong</b>	<b>31</b>	<b>36</b>	<b>40</b>	<b>49</b>	<b>71</b>	<b>85</b>

Lanjutan Tabel/*Continued Table 4.1.4*

Kecamatan Subdistrict	Murid/Pupils					
	Negeri/Public		Swasta/Private		Jumlah/Total	
	2021/2022	2022/2023	2021/2022	2022/2023	2021/2022	2022/2023
(1)	(14)	(15)	(16)	(17)	(18)	(19)
Rimbo Pengadang	-	-	64	68	64	68
Topos	-	-	-	-	-	-
Lebong Selatan	-	-	106	109	106	109
Bingin Kuning	-	-	93	82	93	82
Lebong Tengah	-	-	-	-	-	-
Lebong Sakti	-	-	-	-	-	-
Lebong Atas	-	-	-	-	-	-
Tubei	-	-	-	-	-	-
Lebong Utara	381	386	249	258	630	644
Amen	-	-	-	-	-	-
Uram Jaya	-	-	-	-	-	-
Pinang Belapis	162	154	-	-	162	154
<b>Lebong</b>	<b>543</b>	<b>540</b>	<b>512</b>	<b>517</b>	<b>1 055</b>	<b>1 057</b>

Catatan/Note: ....

Sumber/Source: Kementerian Agama, EMIS, Data Semester Ganjil/Ministry of Religious Affairs, EMIS, Odd semester report data

**Tabel**  
**Table 4.1.5**

**Jumlah Sekolah, Guru, dan Murid Sekolah Menengah Pertama (SMP) di Bawah Kementerian Pendidikan, Kebudayaan, Riset, dan Teknologi Menurut Kecamatan di Kabupaten Lebong, 2021/2022 dan 2022/2023**  
**Number of Schools, Teachers, and Pupils in Junior High Schools Under The Ministry of Education, Culture, Research, and Technology by Subdistrict in Lebong Regency, 2021/2022 and 2022/2023**

Kecamatan Subdistrict	Sekolah/Schools					
	Negeri/Public		Swasta/Private		Jumlah/Total	
	2021/2022	2022/2023	2021/2022	2022/2023	2021/2022	2022/2023
(1)	(2)	(3)	(4)	(5)	(6)	(7)
Rimbo Pengadang	2	2	-	-	2	2
Topos	3	3	-	-	3	3
Lebong Selatan	2	2	1	1	3	3
Bingin Kuning	2	2	-	-	2	2
Lebong Tengah	2	2	-	-	2	2
Lebong Sakti	2	2	-	-	2	2
Lebong Atas	2	2	-	-	2	2
Tubei	2	2	-	-	2	2
Lebong Utara	2	2	2	2	4	4
Amen	1	1	-	-	1	1
Uram Jaya	1	1	-	-	1	1
Pinang Belapis	2	2	-	-	2	2
<b>Lebong</b>	<b>23</b>	<b>23</b>	<b>3</b>	<b>3</b>	<b>26</b>	<b>26</b>



Lanjutan Tabel/*Continued Table 4.1.5*

Kecamatan Subdistrict	Guru <sup>1</sup> /Teachers <sup>1</sup>					
	Negeri/Public		Swasta/Private		Jumlah/Total	
	2021/2022	2022/2023	2021/2022	2022/2023	2021/2022	2022/2023
(1)	(8)	(9)	(10)	(11)	(12)	(13)
Rimbo Pengadang	24	27	-	-	24	27
Topos	46	46	-	-	46	46
Lebong Selatan	50	52	5	7	55	59
Bingin Kuning	35	49	-	-	35	49
Lebong Tengah	46	53	-	-	46	53
Lebong Sakti	25	34	-	-	25	34
Lebong Atas	30	38	-	-	30	38
Tubei	24	33	-	-	24	33
Lebong Utara	54	62	18	19	72	81
Amen	12	12	-	-	12	12
Uram Jaya	21	28	-	-	21	28
Pinang Belapis	18	22	-	-	18	22
<b>Lebong</b>	<b>385</b>	<b>456</b>	<b>23</b>	<b>26</b>	<b>408</b>	<b>482</b>

Lanjutan Tabel/Continued Table 4.1.5

Kecamatan Subdistrict	Murid/Pupils					
	Negeri/Public		Swasta/Private		Jumlah/Total	
	2021/2022	2022/2023	2021/2022	2022/2023	2021/2022	2022/2023
(1)	(14)	(15)	(16)	(17)	(18)	(19)
Rimbo Pengadang	160	167	-	-	160	167
Topos	336	336	-	-	336	336
Lebong Selatan	670	667	20	34	690	701
Bingin Kuning	565	559	-	-	565	559
Lebong Tengah	648	626	-	-	648	626
Lebong Sakti	170	182	-	-	170	182
Lebong Atas	406	403	-	-	406	403
Tubei	191	202	-	-	191	202
Lebong Utara	801	800	111	124	912	924
Amen	80	76	-	-	80	76
Uram Jaya	212	212	-	-	212	212
Pinang Belapis	177	186	-	-	177	186
<b>Lebong</b>	<b>4 356</b>	<b>4 416</b>	<b>131</b>	<b>158</b>	<b>4 547</b>	<b>4 574</b>

Catatan/Note: <sup>1</sup> Jumlah guru termasuk kepala sekolah dan guru/The total of teachers including headmaster and teacher  
 Sumber/Source: Kementerian Pendidikan, Kebudayaan, Riset, dan Teknologi, data semester ganjil/Ministry of Education, Culture, Research, and Technology, Basic Education Data System, odd semester report data

**Tabel**  
**Table** 4.1.6

**Jumlah Sekolah, Guru, dan Murid Madrasah Tsanawiyah (MTs) di Bawah Kementerian Agama Menurut Kecamatan di Kabupaten Lebong, 2021/2022 dan 2022/2023**  
**Number of Schools, Teachers, and Pupils in Madrasah Tsanawiyah (MTs) Under The Ministry of Religious Affairs by Subdistrict in Lebong Regency , 2021/2022 and 2022/2023**

Kecamatan Subdistrict	Sekolah/Schools					
	Negeri/Public		Swasta/Private		Jumlah/Total	
	2021/2022	2022/2023	2021/2022	2022/2023	2021/2022	2022/2023
(1)	(2)	(3)	(4)	(5)	(6)	(7)
Rimbo Pengadang	-	-	-	-	-	-
Topos	-	-	-	-	-	-
Lebong Selatan	1	1	1	1	2	2
Bingin Kuning	-	-	1	1	1	1
Lebong Tengah	-	-	-	-	-	-
Lebong Sakti	-	-	-	-	-	-
Lebong Atas	-	-	1	1	1	1
Tubei	-	-	1	1	1	1
Lebong Utara	1	1	-	-	1	1
Amen	-	-	-	-	-	-
Uram Jaya	-	-	-	-	-	-
Pinang Belapis	-	-	-	-	-	-
<b>Lebong</b>	<b>2</b>	<b>2</b>	<b>4</b>	<b>4</b>	<b>8</b>	<b>6</b>

Lanjutan Tabel/*Continued Table 4.1.6*

Kecamatan Subdistrict	Guru/Teachers					
	Negeri/Public		Swasta/Private		Jumlah/Total	
	2021/2022	2022/2023	2021/2022	2022/2023	2021/2022	2022/2023
(1)	(8)	(9)	(10)	(11)	(12)	(13)
Rimbo Pengadang	-	-	-	-	-	-
Topos	-	-	-	-	-	-
Lebong Selatan	21	22	11	10	32	32
Bingin Kuning	-	-	5	7	5	7
Lebong Tengah	-	-	-	-	-	-
Lebong Sakti	-	-	-	-	-	-
Lebong Atas	-	-	1	12	1	12
Tubei	-	-	11	3	11	3
Lebong Utara	31	36	-	-	31	36
Amen	-	-	-	-	-	-
Uram Jaya	-	-	-	-	-	-
Pinang Belapis	-	-	-	-	-	-
<b>Lebong</b>	<b>52</b>	<b>58</b>	<b>28</b>	<b>32</b>	<b>80</b>	<b>90</b>

Lanjutan Tabel/*Continued Table* 4.1.6

Kecamatan Subdistrict	Murid/Pupils					
	Negeri/Public		Swasta/Private		Jumlah/Total	
	2021/2022	2022/2023	2021/2022	2022/2023	2021/2022	2022/2023
(1)	(14)	(15)	(16)	(17)	(18)	(19)
Rimbo Pengadang	-	-	-	-	-	-
Topos	-	-	-	-	-	-
Lebong Selatan	55	54	31	28	86	82
Bingin Kuning	-	-	19	19	19	19
Lebong Tengah	-	-	-	-	-	-
Lebong Sakti	-	-	-	-	-	-
Lebong Atas	-	-	3	24	3	24
Tubei	-	-	5	3	5	3
Lebong Utara	421	395	-	-	421	395
Amen	-	-	-	-	-	-
Uram Jaya	-	-	-	-	-	-
Pinang Belapis	-	-	-	-	-	-
<b>Lebong</b>	<b>476</b>	<b>449</b>	<b>58</b>	<b>74</b>	<b>534</b>	<b>523</b>

Catatan/Note: ....

Sumber/Source: Kementerian Agama, EMIS, Data Semester Ganjil/Ministry of Religious Affairs, EMIS, Odd semester report data

**Tabel**  
**Table** 4.1.7

**Jumlah Sekolah, Guru, dan Murid Sekolah Menengah Atas (SMA) di Bawah Kementerian Pendidikan, Kebudayaan, Riset, dan Teknologi Menurut Kecamatan di Kabupaten Lebong, 2021/2022 dan 2022/2023**  
**Number of Schools, Teachers, and Pupils in Senior High School Under The Ministry of Education, Culture, Research, and Technology by Subdistrict in Lebong Regency, 2021/2022 and 2022/2023**

Kecamatan Subdistrict	Sekolah/Schools					
	Negeri/Public		Swasta/Private		Jumlah/Total	
	2021/2022	2022/2023	2021/2022	2022/2023	2021/2022	2022/2023
(1)	(2)	(3)	(4)	(5)	(6)	(7)
Rimbo Pengadang	-	-	-	-	-	-
Topos	1	1	-	-	1	1
Lebong Selatan	1	1	-	-	1	1
Bingin Kuning	-	-	-	-	-	-
Lebong Tengah	-	-	-	-	-	-
Lebong Sakti	1	1	-	-	1	1
Lebong Atas	1	1	-	-	1	1
Tubei	-	-	-	-	-	-
Lebong Utara	1	1	-	-	1	1
Amen	-	-	1	1	1	1
Uram Jaya	-	-	-	-	-	-
Pinang Belapis	-	-	-	-	-	-
<b>Lebong</b>	<b>5</b>	<b>5</b>	<b>1</b>	<b>1</b>	<b>6</b>	<b>6</b>

Lanjutan Tabel/*Continued Table* 4.1.7

Kecamatan Subdistrict	Guru <sup>1</sup> /Teachers <sup>1</sup>					
	Negeri/Public		Swasta/Private		Jumlah/Total	
	2021/2022	2022/2023	2021/2022	2022/2023	2021/2022	2022/2023
(1)	(8)	(9)	(10)	(11)	(12)	(13)
Rimbo Pengadang	-	-	-	-	-	-
Topos	16	15	-	-	16	15
Lebong Selatan	26	27	-	-	26	27
Bingin Kuning	-	-	-	-	-	-
Lebong Tengah	-	-	-	-	-	-
Lebong Sakti	32	33	-	-	32	33
Lebong Atas	25	28	-	-	25	28
Tubei	-	-	-	-	-	-
Lebong Utara	43	43	-	-	43	43
Amen	-	-	6	6	6	6
Uram Jaya	-	-	-	-	-	-
Pinang Belapis	-	-	-	-	-	-
<b>Lebong</b>	<b>142</b>	<b>146</b>	<b>6</b>	<b>6</b>	<b>148</b>	<b>152</b>

Lanjutan Tabel/Continued Table 4.1.7

Kecamatan Subdistrict	Murid/Pupils					
	Negeri/Public		Swasta/Private		Jumlah/Total	
	2021/2022	2022/2023	2021/2022	2022/2023	2021/2022	2022/2023
(1)	(14)	(15)	(16)	(17)	(18)	(19)
Rimbo Pengadang	-	-	-	-	-	-
Topos	179	172	-	-	179	172
Lebong Selatan	363	370	-	-	363	370
Bingin Kuning	-	-	-	-	-	-
Lebong Tengah	-	-	-	-	-	-
Lebong Sakti	511	535	-	-	511	535
Lebong Atas	409	402	-	-	409	402
Tubei	-	-	-	-	-	-
Lebong Utara	629	677	-	-	629	677
Amen	-	-	31	58	31	58
Uram Jaya	-	-	-	-	-	-
Pinang Belapis	-	-	-	-	-	-
<b>Lebong</b>	<b>2 091</b>	<b>2 156</b>	<b>31</b>	<b>58</b>	<b>2 122</b>	<b>2 214</b>

Catatan/Note: <sup>1</sup> Jumlah guru termasuk kepala sekolah dan guru/The total of teachers including headmaster and teacher  
 Sumber/Source: Kementerian Pendidikan, Kebudayaan, Riset, dan Teknologi, data semester ganjil/Ministry of Education, Culture, Research, and Technology, Basic Education Data System, odd semester report data



**Tabel**  
**Table 4.1.8**

**Jumlah Sekolah, Guru, dan Murid Sekolah Menengah Kejuruan (SMK) di Bawah Kementerian Pendidikan, Kebudayaan, Riset, dan Teknologi Menurut Kecamatan di Kabupaten Lebong, 2021/2022 dan 2022/2023**  
***Number of Schools, Teachers, and Pupils in Vocational High Schools Under The Ministry of Education, Culture, Research, and Technology by Subdistrict in Lebong Regency, 2021/2022 and 2022/2023***

Kecamatan Subdistrict	Sekolah/Schools					
	Negeri/Public		Swasta/Private		Jumlah/Total	
	2021/2022	2022/2023	2021/2022	2022/2023	2021/2022	2022/2023
(1)	(2)	(3)	(4)	(5)	(6)	(7)
Rimbo Pengadang	-	-	1	1	1	1
Topos	-	-	-	-	-	-
Lebong Selatan	1	1	-	-	1	1
Bingin Kuning	-	-	-	-	-	-
Lebong Tengah	1	1	-	-	1	1
Lebong Sakti	-	-	-	-	-	-
Lebong Atas	-	-	1	1	1	1
Tubei	-	-	-	-	-	-
Lebong Utara	1	1	1	1	2	2
Amen	-	-	-	-	-	-
Uram Jaya	1	1	-	-	1	1
Pinang Belapis	-	-	-	-	-	-
<b>Lebong</b>	<b>4</b>	<b>4</b>	<b>3</b>	<b>3</b>	<b>7</b>	<b>7</b>

Lanjutan Tabel/*Continued Table 4.1.8*

Kecamatan Subdistrict	Guru <sup>1</sup> /Teachers <sup>1</sup>					
	Negeri/Public		Swasta/Private		Jumlah/Total	
	2021/2022	2022/2023	2021/2022	2022/2023	2021/2022	2022/2023
(1)	(8)	(9)	(10)	(11)	(12)	(13)
Rimbo Pengadang	-	-	12	10	12	10
Topos	-	-	-	-	-	-
Lebong Selatan	60	61	-	-	60	61
Bingin Kuning	-	-	-	-	-	-
Lebong Tengah	39	38	-	-	39	38
Lebong Sakti	-	-	-	-	-	-
Lebong Atas	-	-	5	7	5	7
Tubei	-	-	-	-	-	-
Lebong Utara	28	25	24	20	52	45
Amen	-	-	-	-	-	-
Uram Jaya	24	25	-	-	24	25
Pinang Belapis	-	-	-	-	-	-
<b>Lebong</b>	<b>151</b>	<b>49</b>	<b>41</b>	<b>37</b>	<b>192</b>	<b>186</b>

Lanjutan Tabel/*Continued Table* 4.1.8

Kecamatan Subdistrict	1Murid/Pupils					
	Negeri/Public		Swasta/Private		Jumlah/Total	
	2021/2022	2022/2023	2021/2022	2022/2023	2021/2022	2022/2023
(1)	(14)	(15)	(16)	(17)	(18)	(19)
Rimbo Pengadang	-	-	53	51	53	51
Topos	-	-	-	-	-	-
Lebong Selatan	686	601	-	-	686	601
Bingin Kuning	-	-	-	-	-	-
Lebong Tengah	385	266	-	-	385	266
Lebong Sakti	-	-	-	-	-	-
Lebong Atas	-	-	34	29	34	29
Tubei	-	-	-	-	-	-
Lebong Utara	418	348	258	192	676	540
Amen	-	-	-	-	-	-
Uram Jaya	368	370	-	-	368	370
Pinang Belapis	-	-	-	-	-	-
<b>Lebong</b>	<b>1 857</b>	<b>1 585</b>	<b>345</b>	<b>272</b>	<b>2 202</b>	<b>1 857</b>

Catatan/*Note*: <sup>1</sup> Guru yang mengajar di 2 sekolah atau lebih dihitung di masing-masing sekolah. Jumlah guru termasuk kepala sekolah dan guru/*The teacher who taught in two schools or more counted in every school. The total of teachers including headmaster and teacher*

Sumber/*Source*: Kementerian Pendidikan, Kebudayaan, Riset, dan Teknologi, data semester ganjil/*Ministry of Education, Culture, Research, and Technology, Basic Education Data System, odd semester report data*

**Tabel**  
**Table** 4.1.9

**Jumlah Sekolah, Guru, dan Murid Madrasah Aliyah (MA) di Bawah Kementerian Agama Menurut Kecamatan di Kabupaten Lebong, 2021/2022 dan 2022/2023**  
**Number of Schools, Teachers, and Pupils in Madrasah Aliyah (MA) Under the Ministry of Religious Affairs by Subdistrict in Lebong Regency, 2021/2022 and 2022/2023**

Kecamatan Subdistrict	Sekolah/Schools					
	Negeri/Public		Swasta/Private		Jumlah/Total	
	2021/2022	2022/2023	2021/2022	2022/2023	2021/2022	2022/2023
(1)	(2)	(3)	(4)	(5)	(6)	(7)
Rimbo Pengadang	-	-	-	-	-	-
Topos	-	-	-	-	-	-
Lebong Selatan	-	-	-	-	-	-
Bingin Kuning	1	1	-	-	1	1
Lebong Tengah	-	-	-	-	-	-
Lebong Sakti	-	-	-	-	-	-
Lebong Atas	-	-	-	-	-	-
Tubei	-	-	-	-	-	-
Lebong Utara	1	1	-	-	1	1
Amen	-	-	-	-	-	-
Uram Jaya	-	-	-	-	-	-
Pinang Belapis	-	-	1	1	1	1
<b>Lebong</b>	<b>2</b>	<b>2</b>	<b>1</b>	<b>1</b>	<b>3</b>	<b>3</b>

Lanjutan Tabel/*Continued Table 4.1.9*

Kecamatan Subdistrict	Guru/Teachers					
	Negeri/Public		Swasta/Private		Jumlah/Total	
	2021/2022	2022/2023	2021/2022	2022/2023	2021/2022	2022/2023
(1)	(8)	(9)	(10)	(11)	(12)	(13)
Rimbo Pengadang	-	-	-	-	-	-
Topos	-	-	-	-	-	-
Lebong Selatan	-	-	-	-	-	-
Bingin Kuning	27	34	-	-	27	34
Lebong Tengah	-	-	-	-	-	-
Lebong Sakti	-	-	-	-	-	-
Lebong Atas	-	-	-	-	-	-
Tubei	-	-	-	-	-	-
Lebong Utara	27	31	-	-	27	31
Amen	-	-	-	-	-	-
Uram Jaya	-	-	-	-	-	-
Pinang Belapis	-	-	8	12	8	12
<b>Lebong</b>	<b>54</b>	<b>65</b>	<b>8</b>	<b>12</b>	<b>62</b>	<b>77</b>

Lanjutan Tabel/Continued Table 4.1.9

Kecamatan Subdistrict	Murid/Pupils					
	Negeri/Public		Swasta/Private		Jumlah/Total	
	2021/2022	2022/2023	2021/2022	2022/2023	2021/2022	2022/2023
(1)	(14)	(15)	(16)	(17)	(18)	(19)
Rimbo Pengadang	-	-	-	-	-	-
Topos	-	-	-	-	-	-
Lebong Selatan	-	-	-	-	-	-
Bingin Kuning	142	142	-	-	142	142
Lebong Tengah	-	-	-	-	-	-
Lebong Sakti	-	-	-	-	-	-
Lebong Atas	-	-	-	-	-	-
Tubei	-	-	-	-	-	-
Lebong Utara	167	139	-	-	167	139
Amen	-	-	-	-	-	-
Uram Jaya	-	-	-	-	-	-
Pinang Belapis	-	-	50	50	50	50
<b>Lebong</b>	<b>309</b>	<b>281</b>	<b>50</b>	<b>50</b>	<b>359</b>	<b>331</b>

Catatan/Note: ...

Sumber/Source: Kementerian Agama, EMIS, Data Semester Ganjil/Ministry of Religious Affairs, EMIS, Odd semester report data

**Tabel**  
**Table** 4.1.10

**Jumlah Desa<sup>1</sup>/Kelurahan yang Memiliki Fasilitas Sekolah Menurut Kecamatan dan Tingkat Pendidikan di Kabupaten Lebong, 2020–2022**  
**Number of Villages<sup>1</sup>/Ward Having Educational Facilities by Subdistrict and Educational Level in Lebong Regency, 2020–2022**

Kecamatan Subdistrict	SD Primary School		
	2020	2021	2022
(1)	(2)	(3)	(4)
Rimbo Pengadang	6	6	5
Topos	5	5	6
Lebong Selatan	8	8	15
Bingin Kuning	8	8	8
Lebong Tengah	8	8	8
Lebong Sakti	8	8	9
Lebong Atas	5	5	5
Tubei	6	6	7
Lebong Utara	9	9	12
Amen	6	6	6
Uram Jaya	5	5	5
Pinang Belapis	7	7	7
<b>Lebong</b>	<b>81</b>	<b>81</b>	<b>93</b>

Lanjutan Tabel/*Continued Table* 4.1.10

Kecamatan Subdistrict	SMP Junior High School		
	2020	2021	2022
(1)	(5)	(6)	(7)
Rimbo Pengadang	2	2	2
Topos	3	3	3
Lebong Selatan	4	4	3
Bingin Kuning	3	3	2
Lebong Tengah	2	2	2
Lebong Sakti	2	2	2
Lebong Atas	2	2	2
Tubei	3	3	2
Lebong Utara	4	4	4
Amen	1	1	1
Uram Jaya	1	1	1
Pinang Belapis	2	2	2
<b>Lebong</b>	<b>29</b>	<b>29</b>	<b>26</b>



Lanjutan Tabel/*Continued Table* 4.1.10

Kecamatan Subdistrict	SMA Senior High School		
	2020	2021	2022
(1)	(8)	(9)	(10)
Rimbo Pengadang	–	–	-
Topos	1	1	1
Lebong Selatan	1	1	1
Bingin Kuning	1	1	-
Lebong Tengah	–	–	-
Lebong Sakti	1	1	1
Lebong Atas	1	1	1
Tubei	–	–	-
Lebong Utara	2	2	1
Amen	1	1	1
Uram Jaya	–	–	-
Pinang Belapis	2	1	-
<b>Lebong</b>	<b>10</b>	<b>9</b>	<b>6</b>

Lanjutan Tabel/*Continued Table 4.1.10*

Kecamatan Subdistrict	SMK Vocational School		
	2020	2021	2022
(1)	(11)	(12)	(13)
Rimbo Pengadang	1	1	1
Topos	-	-	-
Lebong Selatan	1	1	1
Bingin Kuning	1	-	-
Lebong Tengah	1	1	1
Lebong Sakti	-	-	-
Lebong Atas	1	1	1
Tubei	...	-	-
Lebong Utara	2	2	2
Amen	-	-	-
Uram Jaya	1	1	1
Pinang Belapis	-	-	-
<b>Lebong</b>	<b>8</b>	<b>7</b>	<b>7</b>

Lanjutan Tabel/Continued Table 4.1.10

Kecamatan Subdistrict	Perguruan Tinggi University		
	2020	2021	2022
(1)	(14)	(15)	(16)
Rimbo Pengadang	-	-	-
Topos	-	-	-
Lebong Selatan	-	-	-
Bingin Kuning	-	-	-
Lebong Tengah	-	-	-
Lebong Sakti	-	-	-
Lebong Atas	-	-	-
Tubei	-	-	-
Lebong Utara	-	-	-
Amen	-	-	-
Uram Jaya	-	-	-
Pinang Belapis	-	-	-
<b>Lebong</b>	-	-	-

Catatan/Note: <sup>1</sup> Desa pada tabel ini termasuk Unit Permukiman Transmigrasi (UPT) yang masih dibina oleh kementerian terkait dan nagari di Provinsi Sumatera Barat/Villages in this table include Transmigration Settlement Unit which is still fostered by the relevant ministries and the nagari in the Province of Sumatera Barat

Sumber/Source: BPS, Pendataan Potensi Desa (Podes)/ BPS-Statistics Indonesia, Village Potential Data Collection

**Tabel**  
**Table** 4.1.11**Angka Partisipasi Murni (APM) dan Angka Partisipasi Kasar (APK) Menurut Jenjang Pendidikan di Kabupaten Lebong, 2021 dan 2022**  
**Net Enrollment Rate and Gross Enrollment Ratio by Educational Level in Lebong Regency, 2021 and 2022**

Jenjang Pendidikan <i>Educational Level</i>	Angka Partisipasi Murni (APM) <i>Net Enrollment Rate</i>		Angka Partisipasi Kasar (APK) <i>Gross Enrollment Ratio</i>	
	2021	2022	2021	2022
(1)	(2)	(3)	(4)	(5)
SD/MI/Sederajat <i>Primary School</i>	99,34	99,88	110,75	109,87
SMP/MTs/ Sederajat <i>Lower Secondary School</i>	83,06	84,61	88,80	89,09
SMA/SMK/MA/Sederajat <i>Upper Secondary School</i>	62,04	64,67	91,42	92,70

Sumber/Source: BPS, Survei Sosial Ekonomi Nasional (Susenas)/BPS-Statistics Indonesia, National Socioeconomic Survey

**Tabel**  
**Table** 4.1.12

**Persentase Penduduk Berumur 15 Tahun ke Atas yang Melek Huruf Menurut Kelompok Umur di Kabupaten Lebong, 2021 dan 2022**  
*Percentage of Literate People Aged 15 Years and Over by Age Group in Lebong Regency, 2021 and 2022*

Kelompok Umur <i>Age Group</i>	2021	2022
(1)	(2)	(3)
15–19	100,00	
20–24	100,00	
25–29	100,00	
30–34	99,40	
35–39	98,97	
40–44	100,00	
45–49	100,00	
50+	94,98	
<b>Jumlah/Total</b>	<b>98,30</b>	
<b>15–24</b>	<b>100,00</b>	
<b>15–44</b>	<b>100,00</b>	
<b>15+</b>	<b>98,30</b>	
<b>45+</b>	<b>97,69</b>	

Sumber/Source: BPS, Survei Sosial Ekonomi Nasional (Susenas)/BPS-Statistics Indonesia, National Socioeconomic Survey

## 4.2 KESEHATAN HEALTH

**Tabel 4.2.1** Jumlah Desa<sup>1</sup>/Kelurahan Yang Memiliki Sarana Kesehatan Menurut Kecamatan di Kabupaten Lebong, 2020–2022  
*Number of Villages<sup>1</sup>/Kelurahan Having Health Facilities by Subdistrict in Lebong Regency, 2020–2022*

Kecamatan Subdistrict	Rumah Sakit Hospital		
	2020	2021	2022
(1)	(2)	(3)	(4)
Rimbo Pengadang	-	-	-
Topos	-	-	-
Lebong Selatan	-	-	-
Bingin Kuning	-	-	-
Lebong Tengah	-	-	-
Lebong Sakti	1	1	1
Lebong Atas	-	-	-
Tubei	-	-	-
Lebong Utara	-	-	-
Amen	-	-	-
Uram Jaya	-	-	-
Pinang Belapis	-	-	-
<b>Lebong</b>	<b>1</b>	<b>1</b>	<b>1</b>

Lanjutan Tabel/*Continued Table* 4.2.1

Kecamatan <i>Subdistrict</i>	Rumah Sakit Bersalin <i>Maternity Hospital</i>		
	2020	2021	2022
(1)	(5)	(6)	(7)
Rimbo Pengadang	-	-	-
Topos	-	-	-
Lebong Selatan	-	-	-
Bingin Kuning	-	-	-
Lebong Tengah	-	-	-
Lebong Sakti	-	-	-
Lebong Atas	-	-	-
Tubei	-	-	-
Lebong Utara	-	-	-
Amen	-	-	-
Uram Jaya	-	-	-
Pinang Belapis	-	-	-
<b>Lebong</b>	-	-	-

Lanjutan Tabel/Continued Table 4.2.1

Kecamatan Subdistrict	Poliklinik Polyclinic		
	2020	2021	2022
(1)	(8)	(9)	(10)
Rimbo Pengadang	–	–	–
Topos	–	–	–
Lebong Selatan	–	–	–
Bingin Kuning	–	–	–
Lebong Tengah	–	–	–
Lebong Sakti	–	–	–
Lebong Atas	–	–	–
Tubei	1	–	–
Lebong Utara	–	–	–
Amen	–	–	–
Uram Jaya	–	–	–
Pinang Belapis	–	–	–
<b>Lebong</b>	<b>1</b>	<b>–</b>	<b>–</b>



Lanjutan Tabel/*Continued Table 4.2.1*

Kecamatan <i>Subdistrict</i>	Puskesmas <i>Public Health Center</i>		
	2020	2021	2022
(1)	(11)	(12)	(13)
Rimbo Pengadang	1	1	1
Topos	1	1	1
Lebong Selatan	2	2	2
Bingin Kuning	1	1	1
Lebong Tengah	1	1	1
Lebong Sakti	1	1	1
Lebong Atas	-	1	1
Tubei	2	1	1
Lebong Utara	1	1	1
Amen	1	1	1
Uram Jaya	1	1	1
Pinang Belapis	1	1	1
<b>Lebong</b>	<b>13</b>	<b>13</b>	<b>13</b>

Lanjutan Tabel/*Continued Table 4.2.1*

Kecamatan <i>Subdistrict</i>	Puskesmas Pembantu <i>Subsidiary of Public Health Center</i>		
	2020	2021	2022
(1)	(14)	(15)	(16)
Rimbo Pengadang	3	2	
Topos	1	1	
Lebong Selatan	1	1	
Bingin Kuning	3	1	
Lebong Tengah	3	2	
Lebong Sakti	2	2	
Lebong Atas	3	3	
Tubei	1	1	
Lebong Utara	5	1	
Amen	1	–	
Uram Jaya	1	1	
Pinang Belapis	4	4	
<b>Lebong</b>	<b>28</b>	<b>19</b>	

Lanjutan Tabel/*Continued Table 4.2.1*

Kecamatan <i>Subdistrict</i>	Apotek <i>Pharmacy</i>		
	2020	2021	2022
(1)	(17)	(18)	(19)
Rimbo Pengadang	–	–	
Topos	–	–	
Lebong Selatan	2	1	
Bingin Kuning	–	–	
Lebong Tengah	–	–	
Lebong Sakti	–	2	
Lebong Atas	–	–	
Tubei	–	–	
Lebong Utara	7	2	
Amen	1	1	
Uram Jaya	–	–	
Pinang Belapis	–	–	
<b>Lebong</b>	<b>10</b>	<b>6</b>	

Catatan/*Note*: <sup>1</sup> Desa pada tabel ini termasuk Unit Permukiman Transmigrasi (UPT) yang masih dibina oleh kementerian terkait dan nagari di Provinsi Sumatera Barat/*Villages in this table include Transmigration Settlement Unit which is still fostered by the relevant ministries and the nagari in the Province of Sumatera Barat*

Sumber/*Source*: BPS, Pendataan Potensi Desa (Podes)/*BPS-Statistics Indonesia, Village Potential Data Collecting*

**Tabel 4.2.2** Jumlah Tenaga Kesehatan Menurut Kecamatan di Kabupaten Lebong, 2022  
**Number of Health Human Resources by Subdistrict in Lebong Regency, 2022**

Kecamatan Subdistrict	Tenaga Medis <sup>1</sup> Medical Worker <sup>1</sup>	Psikologi Klinis Clinical Psychology	Tenaga Keperawatan Nursing Worker	Tenaga Kebidanan Midwifery Worker	Tenaga Kefarmasian Pharmaceutical Worker
(1)	(2)	(3)	(4)	(5)	(6)
Rimbo Pengadang	1	-	16	10	3
Topos	3	-	16	18	1
Lebong Selatan	2	-	25	22	6
Bingin Kuning	2	-	8	9	1
Lebong Tengah	2	-	7	14	3
Lebong Sakti	11	1	119	87	19
Lebong Atas	3	-	12	11	1
Tubei	1	-	9	12	2
Lebong Utara	5	-	11	7	3
Amen	2	-	22	17	5
Uram Jaya	2	-	14	9	1
Pinang Belapis	2	-	3	15	1
<b>Lebong</b>	<b>36</b>	<b>1</b>	<b>262</b>	<b>231</b>	<b>46</b>

Lanjutan Tabel/*Continued Table 4.2.2*

Kecamatan <i>Subdistrict</i>	Tenaga Kesehatan Masyarakat <i>Public Health worker</i>	Tenaga Kesehatan Lingkungan <i>Enviromental Health Worker</i>	Tenaga Gizi <i>Nutritionist</i>	Tenaga Keterampilan Fisik <i>Physical Therapists</i>
(1)	(7)	(8)	(9)	(10)
Rimbo Pengadang	4	2	2	-
Topos	2	1	1	-
Lebong Selatan	5	3	4	-
Bingin Kuning	3	1	2	-
Lebong Tengah	3	1	1	-
Lebong Sakti	24	4	7	2
Lebong Atas	5	2	1	-
Tubei	2	1	2	-
Lebong Utara	6	1	3	-
Amen	26	3	2	-
Uram Jaya	1	-	1	-
Pinang Belapis	1	1	1	-
<b>Lebong</b>	<b>82</b>	<b>20</b>	<b>27</b>	<b>2</b>

Lanjutan Tabel/Continued Table 4.2.2

Kecamatan Subdistrict	Tenaga Ketenikisan Medis Medical Technicians	Tenaga Teknik Biomedika Biomedical Engineer	Tenaga Kesehatan Tradisional Traditional Health Worker
(1)	(11)	(12)	(13)
Rimbo Pengadang	-	1	-
Topos	-	2	-
Lebong Selatan	1	3	-
Bingin Kuning	-	1	-
Lebong Tengah	1	1	-
Lebong Sakti	2	12	-
Lebong Atas	-	1	-
Tubei	1	1	-
Lebong Utara	1	1	-
Amen	-	-	-
Uram Jaya	-	1	-
Pinang Belapis	-	1	-
<b>Lebong</b>	<b>6</b>	<b>25</b>	<b>-</b>

Catatan/Note: <sup>1</sup> Tenaga medis terdiri atas dokter, dokter gigi, dokter spesialis, dan dokter gigi spesialis baik di dalam maupun di luar negeri yang diakui oleh Pemerintah RI sesuai dengan peraturan perundang-undangan (UU No. 29 Tahun 2004 tentang Praktik Kedokteran)/Medical worker includes doctor, dentist, medical specialist, and dentist specialist at home and abroad recognized by Indonesian government in accordance with the laws and regulations (Law No. 29 year 2004 about Medical Practice)

Sumber/Source: Dinas Kesehatan Kabupaten Lebong/ Public Health Office of Lebong Regency

**Tabel**  
**Table 4.2.3**

**Jumlah Rumah Sakit Umum, Rumah Sakit Khusus, dan Puskesmas Menurut Kecamatan di Kabupaten Lebong, 2021 dan 2022**  
**Number of General Hospital, Specialized Hospital, and Public Health Center by Subdistrict in Lebong Regency, 2021 and 2022**

Kecamatan Subdistrict	Rumah Sakit Umum General Hospital		Rumah Sakit Khusus Specialized Hospital	
	2021	2022	2021	2022
(1)	(2)	(3)	(4)	(5)
Rimbo Pengadang	-	-	-	-
Topos	-	-	-	-
Lebong Selatan	-	-	-	-
Bingin Kuning	-	-	-	-
Lebong Tengah	-	-	-	-
Lebong Sakti	1	1	-	-
Lebong Atas	-	-	-	-
Tubei	-	-	-	-
Lebong Utara	-	-	-	-
Amen	-	-	-	-
Uram Jaya	-	-	-	-
Pinang Belapis	-	-	-	-
<b>Lebong</b>	<b>1</b>	<b>1</b>	<b>-</b>	<b>-</b>

Lanjutan Tabel/Continued Table 4.2.3

Kecamatan Subdistrict	Puskesmas <sup>1</sup> Rawat Inap Public Health Center <sup>1</sup> with Inpatient Care		Puskesmas <sup>1</sup> Non Rawat Inap Public Health Center <sup>1</sup> without Inpatient Care	
	2021	2022	2021	2022
(1)	(6)	(7)	(8)	(9)
Rimbo Pengadang	-	-	1	1
Topos	-	-	1	1
Lebong Selatan	1	1	1	1
Bingin Kuning	-	-	1	1
Lebong Tengah	-	-	1	1
Lebong Sakti	-	-	1	1
Lebong Atas	-	-	1	1
Tubei	-	-	1	1
Lebong Utara	1	1	-	-
Amen	-	-	1	1
Uram Jaya	-	-	1	1
Pinang Belapis	-	-	1	1
<b>Lebong</b>	<b>2</b>	<b>2</b>	<b>11</b>	<b>11</b>

Catatan/Note: <sup>1</sup> Puskesmas yang teregistrasi/Registered Public Health Center  
 Sumber/Source: Dinas Kesehatan Kabupaten Lebong/ Public Health Office of Lebong Regency



### 4.3 AGAMA DAN SOSIAL LAINNYA RELIGION AND OTHER SOCIAL AFFAIRS

**Tabel 4.3.1** Jumlah Penduduk Menurut Kecamatan dan Agama yang Dianut di Kabupaten Lebong, 2022<sup>1</sup>  
*Population by Subdistrict and Religion in Lebong Regency, 2022<sup>1</sup>*

Kecamatan Subdistrict	Islam	Protestan Protestant	Katolik Catholic	Hindu	Budha Buddha	Lainnya Others
(1)	(2)	(3)	(4)	(5)	(6)	(7)
Rimbo Pengadang	-	-	-	-	-	-
Topos	-	-	-	-	-	-
Lebong Selatan	-	-	-	-	-	-
Bingin Kuning	-	-	-	-	-	-
Lebong Tengah	-	-	-	-	-	-
Lebong Sakti	-	-	-	-	-	-
Lebong Atas	-	-	-	-	-	-
Tubei	-	-	-	-	-	-
Lebong Utara	-	-	-	-	-	-
Amen	-	-	-	-	-	-
Uram Jaya	-	-	-	-	-	-
Pinang Belapis	-	-	-	-	-	-
<b>Lebong</b>	-	-	-	-	-	-

Sumber/Source: <sup>1</sup>Data tidak tersedia/ the data unavailable

**Tabel 4.3.2** Jumlah Tempat Peribadatan Menurut Kecamatan di Kabupaten Lebong, 2022  
**Table 4.3.2** Number of Places of Worship by Subdistrict in Lebong Regency, 2022

Kecamatan Subdistrict	Masjid Mosque	Mushola Pray Room	Gereja Protestan Protestant Church	Gereja Katholik Catholic Church	Pura Temple	Vihara
(1)	(2)	(3)	(4)	(5)	(6)	(7)
Rimbo Pengadang	7	2	-	-	-	-
Topos	8	2	-	-	-	-
Lebong Selatan	21	10	-	-	-	-
Bingin Kuning	9	8	-	-	-	-
Lebong Tengah	14	7	-	-	-	-
Lebong Sakti	11	8	-	-	-	-
Lebong Atas	6	3	-	-	-	-
Tubei	11	7	-	-	-	-
Lebong Utara	14	13	1	1	-	-
Amen	10	5	-	-	-	-
Uram Jaya	7	4	-	-	-	-
Pinang Belapis	9	2	-	-	-	-
<b>Lebong</b>	<b>127</b>	<b>71</b>	<b>1</b>	<b>1</b>	<b>-</b>	<b>-</b>

Sumber/Source: Kecamatan Dalam Angka 2022/ Subdistrict in figures 2022

**Tabel**  
**Table** 4.3.3

**Jumlah Desa<sup>1</sup>/Kelurahan yang Mengalami Bencana Alam<sup>2</sup>  
Menurut Kecamatan di Kabupaten Lebong, 2020–2022**  
**Number of Villages<sup>1</sup>/Kelurahan that Had Natural Disaster<sup>2</sup>  
by Subdistrict in Lebong Regency, 2020–2022**

Kecamatan Subdistrict	Banjir/Flood		
	2020	2021	2022
(1)	(2)	(3)	(4)
Rimbo Pengadang	–	–	-
Topos	–	–	-
Lebong Selatan	1	1	-
Bingin Kuning	2	3	-
Lebong Tengah	1	2	-
Lebong Sakti	–	1	-
Lebong Atas	–	–	-
Tubei	–	3	-
Lebong Utara	4	6	-
Amen	5	3	-
Uram Jaya	5	6	-
Pinang Belapis	–	–	-
<b>Lebong</b>	<b>18</b>	<b>25</b>	<b>-</b>

Lanjutan Tabel/*Continued Table* 4.3.3

Kecamatan Subdistrict	Gempa Bumi/ <i>Earthquake</i>		
	2020	2021	2022
(1)	(5)	(6)	(7)
Rimbo Pengadang	1	-	-
Topos	-	-	-
Lebong Selatan	-	-	-
Bingin Kuning	9	-	-
Lebong Tengah	-	2	-
Lebong Sakti	-	-	-
Lebong Atas	2	1	-
Tubei	7	-	-
Lebong Utara	4	-	-
Amen	7	5	-
Uram Jaya	-	-	-
Pinang Belapis	-	-	-
<b>Lebong</b>	<b>30</b>	<b>8</b>	<b>-</b>

Lanjutan Tabel/*Continued Table* 4.3.3

Kecamatan <i>Subdistrict</i>	Tanah Longsor/ <i>Landslide</i>		
	2020	2021	2022
(1)	(8)	(9)	(10)
Rimbo Pengadang	2	3	-
Topos	-	-	-
Lebong Selatan	1	-	-
Bingin Kuning	-	-	-
Lebong Tengah	-	-	-
Lebong Sakti	-	-	-
Lebong Atas	1	1	-
Tubei	-	-	-
Lebong Utara	2	3	-
Amen	1	-	-
Uram Jaya	1	1	-
Pinang Belapis	-	1	-
<b>Lebong</b>	<b>8</b>	<b>9</b>	<b>-</b>

Catatan/*Note*: <sup>1</sup> Desa pada tabel ini termasuk Unit Permukiman Transmigrasi (UPT) yang masih dibina oleh kementerian terkait dan nagari di Provinsi Sumatera Barat/*Villages in this table are included in Transmigration Settlement Unit which is still fostered by the relevant ministries and the nagari in the Province of Sumatera Barat*

<sup>2</sup> Kejadian dalam setahun sebelum tahun pencacahan/*Occured during the last one year before the enumeration years*

Sumber/*Source*: BPS, Pendataan Potensi Desa (Podes)/*BPS-Statistics Indonesia, Village Potential Data Collecting*

#### 4.4 KEMISKINAN POVERTY

**Tabel 4.4.1** **Garis Kemiskinan, Jumlah, dan Persentase Penduduk Miskin di Kabupaten Lebong, 2015–2022**  
*Poverty Line, Number, and Percentage of Poor People in Lebong Regency, 2015–2022*

Tahun Year	Garis Kemiskinan (rupiah/kapita/bulan) Poverty Line (rupiah/capita/month)	Jumlah Penduduk Miskin (ribu) Number of Poor People (thousand)	Persentase Penduduk Miskin Percentage of Poor People
(1)	(2)	(3)	(4)
2015	308 004	13,380	12,32
2016	339 045	13,560	12,26
2017	362 700	13,314	11,83
2018	389 973	13,248	11,59
2019	404 368	13,670	11,77
2020	424 637	13,97	11,85
2021	440 127	13,97	12,00
2022	472 738	14,14	12,03

Sumber/Source: BPS, Survei Sosial Ekonomi Nasional Maret/BPS-Statistics Indonesia, March National Socioeconomic Survey

**Tabel**  
**Table** 4.4.2

**Indeks Kedalaman Kemiskinan dan Indeks Keparahan Kemiskinan di Kabupaten Lebong, 2015–2022**  
**Poverty Gap Index and Poverty Severity Index in Lebong Regency, 2015–2022**

Tahun Year	Indeks Kedalaman Kemiskinan Poverty Gap Index	Indeks Keparahan Kemiskinan Poverty Severity Index
(1)	(2)	(3)
2015	1,80	0,42
2016	2,20	0,55
2017	1,46	0,39
2018	1,63	0,33
2019	1,27	0,21
2020	1,45	0,35
2021	1,42	0,29
2022	1,15	0,22

Sumber/Source: BPS, Survei Sosial Ekonomi Nasional Maret/BPS-Statistics Indonesia, March National Socioeconomic Survey





05

**PERTANIAN, KEHUTANAN, PETERNAKAN,  
DAN PERIKANAN  
AGRICULTURE, FORESTRY, LIVESTOCK,  
AND FISHERY**

**Produksi Tanaman Sayuran berdasarkan  
jenis tanaman di Kabupaten Lebong  
(kuintal), tahun 2022**

**Bawang Merah**



**110**

**Bawang Putih**



**5**

**Cabai Besar**



**5.376**

**Wortel**



**53**





**PENJELASAN TEKNIS**

**TECHNICAL NOTES**

- |   |   |
|---|---|
| <ol style="list-style-type: none"> <li>1. Data produksi padi dan palawija yang disajikan adalah dalam kualitas: gabah kering giling (padi), pipilan kering (jagung), biji kering (kedelai dan kacang tanah), dan umbi basah (ubi kayu dan ubi jalar).</li> <li>2. Tanaman sayuran dan buah-buahan semusim Tanaman sayuran semusim adalah tanaman sumber vitamin, garam mineral dan lain-lain yang dikonsumsi dari bagian tanaman yang berupa daun, bunga, buah, dan umbinya, yang berumur kurang dari satu tahun.</li> <li>3. Tanaman buah-buahan semusim adalah tanaman sumber vitamin, garam mineral, dan lain-lain yang dikonsumsi dari bagian tanaman yang berupa buah, berumur kurang dari satu tahun, tidak berbentuk pohon/rumpun tetapi menjalar dan berbatang lunak.</li> <li>4. Tanaman buah-buahan dan sayuran tahunan Tanaman buah-buahan tahunan adalah tanaman sumber vitamin, garam mineral, dan lain-lain yang dikonsumsi dari bagian tanaman yang berupa buah dan merupakan tanaman tahunan. Tanaman sayuran tahunan adalah tanaman sumber vitamin, garam mineral, dan lain-lain yang dikonsumsi dari</li> </ol> | <ol style="list-style-type: none"> <li>1. <i>Production of paddy and secondary crops data are presented in the form of: dry unhusked rice (paddy), dry loose maize (maize), dry shells crops (soybeans and peanuts), and fresh roots (cassava and sweet potatoes).</i></li> <li>2. <i>Seasonal vegetable and fruit plants Seasonal vegetable plants are plants which are the sources of vitamin, mineral salt, etc, consumed from the part of the plant in the form of leaf, flower, fruit, and root with the age of less than one year. Seasonal fruit plants are plants which are the sources of vitamin, mineral salt, etc, consumed from the part of the plant in the form of fruits. These plants are creeps with the age of less than one year.</i></li> <li>3. <i>Annual fruit and vegetable plants Annual fruit plants are plants which are the sources of vitamin, contained mineral salt, etc, consumed from the part of plant in the form of fruit and more than one year of age.</i></li> <li>4. <i>Annual vegetable plants are plants which are the sources of vitamin, contained mineral salt, etc, consumed from the part of the plant in the form of vegetable and more than one year of age. Medicinal plants are plants which are useful for medicine. It is consumed from part of the plant such as leaf,</i></li> </ol> |
|---|---|

5. bagian tanaman yang berupa daun dan atau buah yang berumur lebih dari satu tahun.
  6. Tanaman biofarmaka adalah tanaman yang bermanfaat untuk obat-obatan, kosmetik, dan kesehatan yang dikonsumsi atau digunakan dari bagian-bagian tanaman seperti daun, batang, buah, umbi (rimpang) ataupun akar.
  7. Tanaman hias adalah tanaman yang mempunyai nilai keindahan baik bentuk, warna daun, tajuk maupun bunganya, sering digunakan untuk penghias pekarangan dan lain sebagainya.
- flower, fruit, tuber, and root.*
5. *Ornamental plants are plants which have a beauty value, either in shape, colour of leaf or crown of flower, and they are often used as a yard decorator.*

**ULASAN**

Dukungan luas wilayah dan kondisi lahan di Kabupaten Lebong terhadap komoditas tanaman perkebunan menjadikan wilayah ini banyak yang dimanfaatkan sebagai lahan perkebunan baik untuk tanaman musiman ataupun tahunan. Selain dikelola oleh perusahaan pemerintah (Perkebunan Nusantara), terdapat juga perkebunan yang dimiliki dan dikelola rakyat.

Selain ditanami dengan tanaman hortikultura yang bersifat musiman, lahan yang ada di Kabupaten Lebong banyak juga di tanami oleh tanaman tahunan. Karena produksi tanaman tahunan terutama buah-buahan bisa menjadi pemasukan sampingan.

Lahan juga banyak ditanami dengan tanaman biofarmaka, seperti jahe, kunyit, kencur yang lain baik untuk di konsumsi sendiri maupun di produksi untuk membuat berbagai ramuan herbal.

**DESCRIPTION**

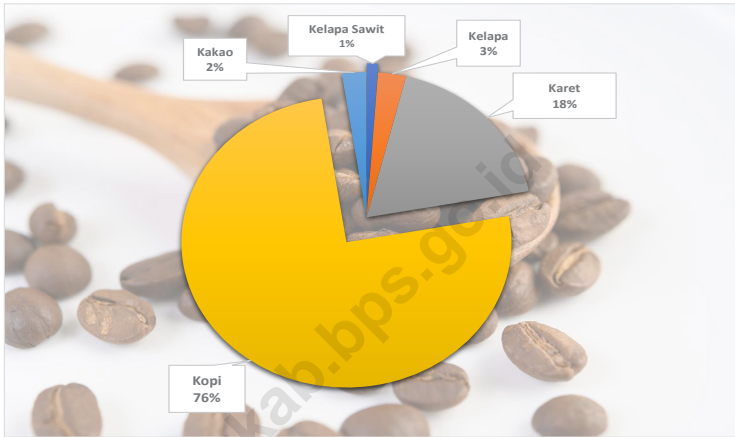
*The wide area and land condition support in Lebong Regency for estate crop commodities has made this region widely used as plantation land for both seasonal and annual crops. Besides being managed by a government company (Perkebunan Nusantara), there are also plantations owned and managed by the people.*

*Besides being planted with seasonal horticultural crops, there is also a lot of land in Lebong Regency planted by annual crops. Because annual crop production, especially fruits, can be a side income.*

*The land is also widely planted with biopharmaca plants, such as ginger, turmeric, kencur, which are both for own consumption and in production to make various herbal ingredients.*

**Gambar** 5.1  
**Figures**

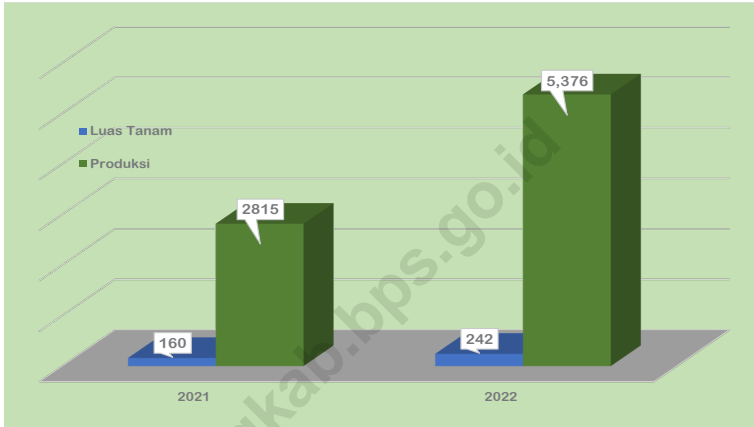
**Persentase Produksi Perkebunan di Kabupaten Lebong (ton), 2022**  
**Percentage of Estate Production in Lebong Regency (ton), 2022**



Sumber/Source : BPS, Statistik Pertanian Hortikultura SPH-SBS/BPS-Statistics Indonesia, Agricultural Statistic for Horticulture SPH-SBS

**Gambar** 5.2  
**Figures**

**Luas Panen dan Produksi Cabai di Kabupaten Lebong (ha), 2021 dan 2022**  
**Harvested Area and Chili Production in Lebong Regency (ha), 2021 and 2022**



Sumber/Source : BPS, Statistik Pertanian Hortikultura SPH-SBS/BPS-Statistics Indonesia, Agricultural Statistic for Horticulture SPH-SBS

**5.1 HORTIKULTURA**  
**HORTICULTURE**

**Tabel** 5.1.1 **Luas Panen Tanaman Sayuran Menurut Kecamatan dan Jenis Tanaman di Kabupaten Lebong (ha), 2021 dan 2022<sup>x</sup>**  
**Table** 5.1.1 **Harvested Area of Vegetables by Subdistrict and Kind of Plant in Lebong Regency (ha), 2021 and 2022<sup>x</sup>**

Kecamatan Subdistrict	Bawang Merah Shallots		Cabai Besar Chili/Big Chili	
	2021	2022 <sup>x</sup>	2021	2022 <sup>x</sup>
(1)	(2)	(3)	(4)	(5)
Rimbo Pengadang	-	-	8	25
Topos	-	-	6	14
Lebong Selatan	-	-	72	64
Bingin Kuning	2	-	9	14
Lebong Tengah	-	-	6	11
Lebong Sakti	-	1	21	44
Lebong Atas	-	-	6	17
Tubei	-	-	6	7
Lebong Utara	-	-	6	9
Amen	-	-	9	10
Uram Jaya	-	-	10	21
Pinang Belapis	-	-	4	9
<b>Lebong</b>	<b>2</b>	<b>1</b>	<b>160</b>	<b>242</b>



Lanjutan Tabel/*Continued Table 5.1.1*

Kecamatan Subdistrict	Cabai Rawit Chili/Cayenne Pepper		Kentang Potato	
	2021	2022 <sup>x</sup>	2021	2022 <sup>x</sup>
(1)	(6)	(7)	(8)	(9)
Rimbo Pengadang	4	16	-	-
Topos	6	12	-	-
Lebong Selatan	13	8	-	-
Bingin Kuning	5	10	-	-
Lebong Tengah	2	4	-	-
Lebong Sakti	10	3	-	-
Lebong Atas	4	8	-	-
Tubei	4	1	-	-
Lebong Utara	2	4	-	-
Amen	2	6	-	-
Uram Jaya	1	3	-	-
Pinang Belapis	1	2	-	-
<b>Lebong</b>	<b>51</b>	<b>75</b>	-	-

Lanjutan Tabel/*Continued Table 5.1.1*

Kecamatan Subdistrict	Kubis Cabbage		Tomat Tomato	
	2021	2022 <sup>x</sup>	2021	2022 <sup>x</sup>
(1)	(10)	(11)	(12)	(13)
Rimbo Pengadang	-	-	5	13
Topos	-	-	2	2
Lebong Selatan	-	-	16	10
Bingin Kuning	-	-	2	6
Lebong Tengah	-	-	1	1
Lebong Sakti	-	-	3	9
Lebong Atas	-	-	4	6
Tubei	-	-	1	1
Lebong Utara	-	-	0	4
Amen	-	-	2	5
Uram Jaya	-	-	-	3
Pinang Belapis	-	-	-	-
<b>Lebong</b>	-	-	<b>33</b>	<b>56</b>

Lanjutan Tabel/*Continued Table* 5.1.1

Kecamatan Subdistrict	Bawang Putih Garlic		Buncis String Bean		Kacang Merah Red Beans	
	2021	2022 <sup>x</sup>	2021	2022 <sup>x</sup>	2021	2022 <sup>x</sup>
(1)	(14)	(15)	(16)	(17)	(18)	(19)
Rimbo Pengadang	1	1	3	7	-	-
Topos	-	-	3	4	-	-
Lebong Selatan	4	1	1	7	-	-
Bingin Kuning	-	-	-	5	-	-
Lebong Tengah	10	-	3	3	-	-
Lebong Sakti	-	-	13	13	-	-
Lebong Atas	-	-	4	7	-	-
Tubei	-	-	4	2	-	-
Lebong Utara	-	-	0	-	-	-
Amen	-	-	1	4	-	-
Uram Jaya	-	-	-	5	-	-
Pinang Belapis	-	-	1	4	-	-
<b>Lebong</b>	<b>-</b>	<b>2</b>	<b>31</b>	<b>57</b>	<b>-</b>	<b>-</b>

Lanjutan Tabel/Continued Table 5.1.1

Kecamatan Subdistrict	Kacang Panjang Long Beans		Kangkung Water Spinach		Ketimun Cucumber	
	2021	2022 <sup>x</sup>	2021	2022 <sup>x</sup>	2021	2022 <sup>x</sup>
(1)	(20)	(21)	(22)	(23)	(24)	(25)
Rimbo Pengadang	1	3	3	5	2	8
Topos	-	-	1	-	1	-
Lebong Selatan	9	6	-	4	-	7
Bingin Kuning	3	5	-	-	2	9
Lebong Tengah	-	2	0	1	0	4
Lebong Sakti	6	7	2	8	8	15
Lebong Atas	1	2	1	3	2	7
Tubei	-	1	2	2	2	1
Lebong Utara	2	2	0	1	-	-
Amen	1	3	0	5	1	8
Uram Jaya	-	-	-	-	-	9
Pinang Belapis	1	3	-	3	-	3
<b>Lebong</b>	<b>24</b>	<b>32</b>	<b>9</b>	<b>30</b>	<b>17</b>	<b>68</b>

Lanjutan Tabel/Continued Table 5.1.1

Kecamatan Subdistrict	Labu Siam Chayote		Petsai/Sawi Chinese Cabbage/ Mustard Green		Bayam Spinach	
	2021	2022 <sup>x</sup>	2021	2022 <sup>x</sup>	2021	2022 <sup>x</sup>
(1)	(26)	(27)	(28)	(29)	(30)	(31)
Rimbo Pengadang	3	4	7	6	1	4
Topos	4	3	3	6	1	1
Lebong Selatan	-	-	4	5	-	5
Bingin Kuning	-	-	-	2	-	-
Lebong Tengah	-	-	4	4	1	1
Lebong Sakti	-	-	2	2	2	3
Lebong Atas	-	-	2	4	2	4
Tubei	-	-	2	2	-	1
Lebong Utara	-	-	-	-	0	2
Amen	-	-	1	4	0	3
Uram Jaya	-	-	1	4	-	5
Pinang Belapis	-	-	-	3	-	5
<b>Lebong</b>	<b>7</b>	<b>7</b>	<b>25</b>	<b>40</b>	<b>7</b>	<b>33</b>

Lanjutan Tabel/Continued Table 5.1.1

Kecamatan Subdistrict	Terung Eggplant		Bawang Daun Scallion	
	2021	2022 <sup>x</sup>	2021	2022 <sup>x</sup>
(1)	(32)	(33)	(34)	(35)
Rimbo Pengadang	3	10	7	9
Topos	2	7	4	6
Lebong Selatan	9	6	2	3
Bingin Kuning	2	6	6	11
Lebong Tengah	1	3	3	6
Lebong Sakti	13	12	2	5
Lebong Atas	1	3	6	10
Tubei	0	1	3	3
Lebong Utara	1	1	0	3
Amen	-	2	1	5
Uram Jaya	1	2	1	4
Pinang Belapis	1	3	-	3
<b>Lebong</b>	<b>34</b>	<b>53</b>	<b>32</b>	<b>67</b>

Catatan/Note: Cabai Besar mencakup cabai keriting/ includes curly chilies

Sumber/Source: BPS, Statistik Pertanian Hortikultura SPH-SBS/BPS-Statistics Indonesia, Agricultural Statistic for Horticulture SPH-SBS

**Tabel**  
**Table** 5.1.2

**Produksi Tanaman Sayuran Menurut Kecamatan dan Jenis Tanaman di Kabupaten Lebong (kuintal), 2021 dan 2022\***  
*Production of Vegetables by Subdistrict and Kind of Plant in Lebong Regency (quintal), 2021 and 2022\**

Kecamatan Subdistrict	Bawang Merah Shallots		Cabai Besar Chili/Big Chili	
	2021	2022*	2021	2022*
(1)	(2)	(3)	(4)	(5)
Rimbo Pengadang	-	-	104	626
Topos	-	-	86	298
Lebong Selatan	-	-	502	823
Bingin Kuning	13	-	126	507
Lebong Tengah	-	-	58	186
Lebong Sakti	-	110	110	873
Lebong Atas	-	-	104	420
Tubei	-	-	223	206
Lebong Utara	-	-	1 164	235
Amen	-	-	119	192
Uram Jaya	-	-	137	546
Pinang Belapis	-	-	82	464
<b>Lebong</b>	<b>13</b>	<b>110</b>	<b>2 815</b>	<b>5 376</b>

Lanjutan Tabel/Continued Table 5.1.2

Kecamatan Subdistrict	Cabai Rawit Chili/Cayenne Pepper		Kentang Potato	
	2021	2022 <sup>x</sup>	2021	2022 <sup>x</sup>
(1)	(6)	(7)	(8)	(9)
Rimbo Pengadang	41	266	-	-
Topos	64	208	-	-
Lebong Selatan	90	137	-	-
Bingin Kuning	100	290	-	-
Lebong Tengah	27	65	-	-
Lebong Sakti	64	32	-	-
Lebong Atas	55	141	-	-
Tubei	16	73	-	-
Lebong Utara	164	87	-	-
Amen	39	92	-	-
Uram Jaya	5	46	-	-
Pinang Belapis	19	24	-	-
<b>Lebong</b>	<b>684</b>	<b>1 460</b>	<b>-</b>	<b>-</b>



Lanjutan Tabel/*Continued Table* 5.1.2

Kecamatan Subdistrict	Kubis Cabbage		Tomat Tomato	
	2021	2022 <sup>x</sup>	2021	2022 <sup>x</sup>
(1)	(10)	(11)	(12)	(13)
Rimbo Pengadang	-	-	62	222
Topos	-	-	38	29
Lebong Selatan	-	-	99	96
Bingin Kuning	-	-	73	151
Lebong Tengah	-	-	7	21
Lebong Sakti	-	-	35	176
Lebong Atas	-	-	71	128
Tubei	-	-	69	24
Lebong Utara	-	-	30	118
Amen	-	-	12	109
Uram Jaya	-	-	-	86
Pinang Belapis	-	-	-	-
<b>Lebong</b>	-	-	<b>495</b>	<b>1 158</b>

Lanjutan Tabel/Continued Table 5.1.2

Kecamatan Subdistrict	Bawang Putih Garlic		Buncis String Bean		Kacang Merah Red Beans	
	2021	2022 <sup>x</sup>	2021	2022 <sup>x</sup>	2021	2022 <sup>x</sup>
(1)	(14)	(15)	(16)	(17)	(18)	(19)
Rimbo Pengadang	2	2	32	87	-	-
Topos	-	-	42	34	-	-
Lebong Selatan	12	3	4	74	-	-
Bingin Kuning	-	-	-	97	-	-
Lebong Tengah	45	-	27	89	-	-
Lebong Sakti	-	-	71	239	-	-
Lebong Atas	-	-	78	90	-	-
Tubei	-	-	49	37	-	-
Lebong Utara	-	-	2	-	-	-
Amen	-	-	19	52	-	-
Uram Jaya	-	-	-	50	-	-
Pinang Belapis	-	-	4	42	-	-
<b>Lebong</b>	<b>59</b>	<b>5</b>	<b>328</b>	<b>891</b>	<b>-</b>	<b>-</b>

Lanjutan Tabel/Continued Table 5.1.2

Kecamatan Subdistrict	Kacang Panjang Long Beans		Kangkung Water Spinach		Ketimun Cucumber	
	2021	2022 <sup>x</sup>	2021	2022 <sup>x</sup>	2021	2022 <sup>x</sup>
(1)	(20)	(21)	(22)	(23)	(24)	(25)
Rimbo Pengadang	7	47	28	56	41	157
Topos	-	-	4	-	19	-
Lebong Selatan	36	98	-	26	-	110
Bingin Kuning	38	61	-	-	43	249
Lebong Tengah	-	36	3	17	9	104
Lebong Sakti	56	73	20	59	108	168
Lebong Atas	29	30	14	23	46	171
Tubei	-	8	16	23	27	19
Lebong Utara	302	149	5	10	-	-
Amen	5	54	2	40	8	186
Uram Jaya	-	-	-	-	-	163
Pinang Belapis	7	91	-	25	-	132
<b>Lebong</b>	<b>480</b>	<b>647</b>	<b>91</b>	<b>279</b>	<b>301</b>	<b>1459</b>

Lanjutan Tabel/*Continued Table* 5.1.2

Kecamatan Subdistrict	Labu Siam Chayote		Petsai/Sawi Chinese Cabbage/ Mustard Green		Bayam Spinach	
	2021	2022 <sup>x</sup>	2021	2022 <sup>x</sup>	2021	2022 <sup>x</sup>
(1)	(26)	(27)	(28)	(29)	(30)	(31)
Rimbo Pengadang	23	64	27	20	3	10
Topos	81	33	16	25	4	1
Lebong Selatan	-	-	12	28	-	32
Bingin Kuning	-	-	-	10	-	-
Lebong Tengah	-	-	15	23	5	13
Lebong Sakti	-	-	12	6	12	14
Lebong Atas	-	-	20	31	19	25
Tubei	-	-	72	10	-	6
Lebong Utara	-	-	-	-	3	18
Amen	-	-	4	22	2	24
Uram Jaya	-	-	7	27	-	23
Pinang Belapis	-	-	-	31	-	46
<b>Lebong</b>	<b>104</b>	<b>97</b>	<b>185</b>	<b>233</b>	<b>48</b>	<b>212</b>

Lanjutan Tabel/Continued Table 5.1.2

Kecamatan Subdistrict	Terung Eggplant		Bawang Daun Scallion	
	2021	2022 <sup>x</sup>	2021	2022 <sup>x</sup>
(1)	(32)	(33)	(34)	(35)
Rimbo Pengadang	44	142	26	35
Topos	51	89	21	37
Lebong Selatan	70	67	7	16
Bingin Kuning	64	129	24	69
Lebong Tengah	19	46	14	52
Lebong Sakti	88	239	17	21
Lebong Atas	19	23	28	54
Tubei	140	17	32	21
Lebong Utara	328	171	13	23
Amen	-	48	6	34
Uram Jaya	1	16	7	34
Pinang Belapis	2	31	-	26
<b>Lebong</b>	<b>826</b>	<b>1 017</b>	<b>194</b>	<b>421</b>

Catatan/Note: Cabai Besar mencakup cabai keriting/ includes curly chilies

Sumber/Source: BPS, Statistik Pertanian Hortikultura SPH-SBS/BPS-Statistics Indonesia, Agricultural Statistic for Horticulture SPH-SBS

**Tabel**  
**Table** 5.1.3

**Luas Panen Tanaman Sayuran dan Buah-buahan Semusim Menurut Jenis Tanaman di Kabupaten Lebong (ha), 2019–2022**  
**Harvested Area of Seasonal Vegetables and Fruits by Kind of Plant in Lebong Regency (ha), 2019–2022**

Jenis Tanaman/Kind of Plants	2019	2020	2021	2022*
(1)	(2)	(3)	(4)	(5)
<b>Sayuran/Vegetables:</b>				
Bawang Daun/Scallion	9	20	32	67
Bawang Merah/Shallots	3	-	2	1
Bawang Putih/Garlic	-	1	15	2
Bayam/Spinach	-	-	7	33
Buncis/String Bean	3	9	31	57
Cabai Besar/TW/Teropong/Chili/Big Chili	110	207	160	242
Cabai Rawit/Chili/Cayenne Pepper	23	47	51	75
Jamur/Mushrooms	...	...	-	-
Kacang Panjang/Long Beans	29	16	24	32
Kangkung/Water Spinach	4	4	9	30
Kembang Kol/Cauliflower	-	-	-	-
Kentang/Potato	-	-	-	-
Ketimun/Cucumber	2	8	17	68
Kubis/Cabbage	-	1	-	-
Labu Siam/Chayote	-	3	7	7
Lobak/Radish	-	-	-	-
Petsai/Chinese Cabbage/Mustard Green	-	5	25	40
Terung/Eggplant	3	26	34	53
Tomat/Tomato	15	18	33	56
Wortel/Carrot	-	-	4	5
<b>Buah-buahan/Fruits:</b>				
Blewah/Blewah	-	-	-	-
Melon/Melon	-	-	7	-
Semangka/Watermelon	1	-	4	4
Stroberi/Strawberry	-	-	-	-

Catatan/Note: Cabai Besar mencakup cabai keriting/ includes curly chilies

Jamur merupakan penjumlahan dari jamur lainnya, jamur merang, dan jamur tiram/ mushrooms are the sum of other mushrooms, edible mushrooms, and oyster mushrooms

Sumber/Source: BPS, Statistik Pertanian Hortikultura SPH-SBS/BPS-Statistics Indonesia, Agricultural Statistic for Horticulture SPH-SBS

**Tabel**  
**Table** 5.1.4

**Produksi Tanaman Sayuran dan Buah-buahan Semusim Menurut Jenis Tanaman di Kabupaten Lebong (kuintal), 2019–2022**

*Production of Seasonal Vegetables and Fruits by Kind of Plant in Lebong Regency (quintal), 2019–2022*

Jenis Tanaman/Kind of Plants	2019	2020	2021	2022*
(1)	(2)	(3)	(4)	(5)
<b>Sayuran/Vegetables:</b>				
Bawang Daun/Scallion	73	239	194	421
Bawang Merah/Shallots	12	-	13	110
Bawang Putih/Garlic	-	7	59	5
Bayam/Spinach	-	-	48	212
Buncis/String Bean	15	135	328	891
Cabai Besar/TW/Teropong/Chili/Big Chili	672	1 683	2 815	5 376
Cabai Rawit/Chili/Cayenne Pepper	142	363	684	1 460
Jamur/Mushrooms	-	...	-	-
Kacang Panjang/Long Beans	171	257	480	647
Kangkung/Water Spinach	10	232	91	279
Kembang Kol/Cauliflower	-	-	-	-
Kentang/Potato	-	-	-	-
Ketimun/Cucumber	32	169	301	1 459
Kubis/Cabbage	-	2	-	-
Labu Siam/Chayote	-	209	104	97
Lobak/Radish	-	-	-	-
Petsai/Chinese Cabbage/Mustard Green	-	248	185	233
Terung/Eggplant	250	177	826	1 017
Tomat/Tomato	97	253	495	1 158
Wortel/Carrot	-	-	40	53
<b>Buah–buahan/Fruits:</b>				
Blewah/Blewah	-	-	-	-
Melon/Melon	-	-	445	137
Semangka/Watermelon	120	-	178	127
Stroberi/Strawberry	-	-	-	-

Catatan/Note: Cabai Besar mencakup cabai keriting/ includes curly chilies  
Jamur merupakan penjumlahan dari jamur lainnya, jamur merang, dan jamur tiram/ mushrooms are the sum of other mushrooms, edible mushrooms, and oyster mushrooms

Sumber/Source: BPS, Statistik Pertanian Hortikultura SPH-SBS/BPS-Statistics Indonesia, Agricultural Statistic for Horticulture SPH-SBS

**Tabel**  
**Table** 5.1.5

**Luas Panen Tanaman Biofarmaka Menurut Kecamatan dan Jenis Tanaman di Kabupaten Lebong (m<sup>2</sup>), 2021 dan 2022**  
**Harvested Area of Medicinal Plants by Subdistrict and Kind of Plant in Lebong Regency (m<sup>2</sup>), 2021 and 2022**

Kecamatan Subdistrict	Jahe Ginger		Laos/Lengkuas Galanga		Kencur East Indian Galangal	
	2021	2022 <sup>x</sup>	2021	2022 <sup>x</sup>	2021	2022 <sup>x</sup>
(1)	(2)	(3)	(4)	(5)	(6)	(7)
Rimbo Pengadang	3 500	4 000	-	-	300	-
Topos	5 000	5 100	-	50	1 000	50
Lebong Selatan	20 100	4 500	-	-	-	-
Bingin Kuning	400	1 500	300	80	-	-
Lebong Tengah	437	750	-	-	-	-
Lebong Sakti	9 305	28 195	138	2 648	-	100
Lebong Atas	2 800	4 400	65	2 020	-	-
Tubei	1 000	6 400	-	300	-	200
Lebong Utara	-	10 000	-	4 000	-	-
Amen	100	600	100	250	-	-
Uram Jaya	1 259	3 400	230	280	42	100
Pinang Belapis	5 500	3 000	-	-	-	500
<b>Lebong</b>	<b>49 401</b>	<b>71 845</b>	<b>833</b>	<b>9 628</b>	<b>1 342</b>	<b>950</b>



Lanjutan Tabel/*Continued Table* 5.1.5

Kecamatan Subdistrict	Kunyit Turmeric		Kapulaga Java Cardamon		Temulawak Java Turmeric	
	2021	2022 <sup>x</sup>	2021	2022 <sup>x</sup>	2021	2022 <sup>x</sup>
(1)	(8)	(9)	(10)	(11)	(12)	(13)
Rimbo Pengadang	-	-	-	-	-	-
Topos	-	100	10 000	-	-	-
Lebong Selatan	331	203	46	300	-	-
Bingin Kuning	200	80	100	200	-	-
Lebong Tengah	159	-	100	340	2	-
Lebong Sakti	186	-	-	-	-	-
Lebong Atas	-	1 000	-	300	-	-
Tubei	-	400	400	400	-	-
Lebong Utara	-	5 000	-	-	-	-
Amen	200	150	-	-	-	-
Uram Jaya	56	50	2 000	-	-	-
Pinang Belapis	-	-	5 000	7 000	-	-
<b>Lebong</b>	<b>1 132</b>	<b>6 983</b>	<b>17 646</b>	<b>8 540</b>	<b>2</b>	<b>-</b>

Sumber/Source: BPS, Statistik Pertanian Hortikultura SPH-TBF/BPS-Statistics Indonesia, Agricultural Statistic for Horticulture SPH-TBF

**Tabel 5.1.6** **Produksi Tanaman Biofarmaka Menurut Kecamatan dan Jenis Tanaman di Kabupaten Lebong (kg), 2021 dan 2022**  
**Production of Medicinal Plants by Subdistrict and Kind of Plant in Lebong Regency (kg), 2021 and 2022**

Kecamatan Subdistrict	Jahe Ginger		Laos/Lengkuas Galanga		Kencur East Indian Galangal	
	2021	2022 <sup>x</sup>	2021	2022 <sup>x</sup>	2021	2022 <sup>x</sup>
(1)	(2)	(3)	(4)	(5)	(6)	(7)
Rimbo Pengadang	15 700	13 000	-	-	1 125	-
Topos	16 200	9 470	-	18	1 000	50
Lebong Selatan	71 670	16 800	-	-	-	-
Bingin Kuning	3 840	5 344	1 775	240	-	-
Lebong Tengah	1 223	2 150	-	-	-	-
Lebong Sakti	31 246	90 184	452	5 590	-	385
Lebong Atas	9 710	25 900	209	5 050	-	-
Tubei	240	22 380	-	630	-	770
Lebong Utara	-	32 000	-	8 400	-	-
Amen	520	1 980	310	438	-	-
Uram Jaya	4 045	11 380	483	728	159	343
Pinang Belapis	17 600	10 200	-	-	-	1 925
<b>Lebong</b>	<b>171 994</b>	<b>240 788</b>	<b>3 229</b>	<b>21 094</b>	<b>2 284</b>	<b>3 473</b>

Lanjutan Tabel/*Continued Table 5.1.6*

Kecamatan Subdistrict	Kunyit Turmeric		Kapulaga Java Cardamon		Temulawak Java Turmeric	
	2021	2022 <sup>x</sup>	2021	2022 <sup>x</sup>	2021	2022 <sup>x</sup>
(1)	(8)	(9)	(10)	(11)	(12)	(13)
Rimbo Pengadang	-	-	-	-	-	-
Topos	-	43	2 000	-	-	-
Lebong Selatan	972	648	141	648	-	-
Bingin Kuning	1 120	176	400	400	-	-
Lebong Tengah	148	-	200	493	5	-
Lebong Sakti	496	-	-	-	-	-
Lebong Atas	-	2 500	-	900	-	-
Tubei	-	840	800	68	-	-
Lebong Utara	-	15 250	-	-	-	-
Amen	520	274	-	-	-	-
Uram Jaya	122	119	5 170	-	-	-
Pinang Belapis	-	-	12 000	38 760	-	-
<b>Lebong</b>	<b>3 378</b>	<b>19 850</b>	<b>20 711</b>	<b>41 269</b>	<b>5</b>	<b>-</b>

Sumber/Source: BPS, Statistik Pertanian Hortikultura SPH-TBF/BPS-Statistics Indonesia, Agricultural Statistic for Horticulture SPH-TBF

**Tabel** 5.1.7 **Luas Panen Tanaman Biofarmaka Menurut Jenis Tanaman di Kabupaten Lebong (m<sup>2</sup>), 2019–2022**  
**Harvested Area of Medicinal Plants by Kind of Plant in Lebong Regency (m<sup>2</sup>), 2019–2022**

Jenis Tanaman Kind of Plants	2019	2020	2021	2022 <sup>x</sup>
(1)	(2)	(3)	(4)	(5)
Dlingo/Dringo/Sweet Root/Calamus	-	-	-	-
Jahe/Ginger	75 725	19 484	49 401	71 845
Kapulaga/Java Cardamon	2 024	115	17 646	8 540
Keji Beling/Kecibeling/ Strobilanthes crisper	-	-	-	...
Kencur/East Indian Galangal	9 700	1	1 342	950
Kunyit/ Turmeric	9 315	262	1 132	6 983
Laos/Lengkuas/ Galanga	5 755	2 058	833	9 628
Lempuyang/ Zingiber Aromaticum	-	-	-	-
Lidah Buaya/ Oliviera	-	-	-	-
Mahkota Dewa/ God's Crown	16	-	-	-
Mengkudu/Pace/ Indian Mulberry	22	-	-	-
Sambiloto/ King of Bitter	-	-	-	-
Temuireng/ Black Turmeric	-	-	-	-
Temukunci/ Chinese Keys	-	-	-	-
Temulawak/ Java Turmeric	-	-	2	-

Catatan/Note: <sup>1</sup> Satuan luas panen dalam pohon/The unit of harvested area are tree

Sumber/Source: BPS, Statistik Pertanian Hortikultura SPH-TBF/BPS-Statistics Indonesia, Agricultural Statistic for Horticulture SPH-TBF

**Tabel 5.1.8** **Produksi Tanaman Biofarmaka Menurut Jenis Tanaman di Kabupaten Lebong (kg), 2019–2022**  
**Production of Medicinal Plants by Kind of Plant in Lebong Regency (kg), 2019–2022**

Jenis Tanaman Kind of Plants	2019	2020	2021	2022 <sup>x</sup>
(1)	(2)	(3)	(4)	(5)
Dlingo/Dringo/Sweet Root/Calamus	-	-	-	-
Jahe/Ginger	243 035	36 568	171 994	240 788
Kapulaga/Java Cardamon	435	117	20 711	41 269
Keji Beling/Kecibeling/ Strobilanthes crispata	-	-	-	...
Kencur/East Indian Galangal	25 400	2	2 284	3 473
Kunyit/ Turmeric	7 524	750	3 378	19 850
Laos/Lengkuas/ Galanga	13 921	1 121	3 229	21 094
Lempuyang/ Zingiber Aromaticum	-	-	-	-
Lidah Buaya/ Oliviera	-	-	-	-
Mahkota Dewa/ God's Crown	825	-	-	-
Mengkudu/Pace/ Indian Mulberry	450	-	-	-
Sambiloto/ King of Bitter	-	-	-	-
Temuireng/ Black Turmeric	-	-	-	-
Temukunci/ Chinese Keys	-	-	-	-
Temulawak/ Java Turmeric	-	-	5	-

Sumber/Source: BPS, Statistik Pertanian Hortikultura SPH-TBF/BPS-Statistics Indonesia, Agricultural Statistic for Horticulture SPH-TBF

**Tabel 5.1.9** Luas Panen Tanaman Hias Menurut Kecamatan dan Jenis Tanaman di Kabupaten Lebong (m<sup>2</sup>), 2021 dan 2022<sup>x</sup>  
**Table 5.1.9** Harvested Area of Ornamental Plants by Subdistrict and Kind of Plant in Lebong Regency (m<sup>2</sup>), 2021 and 2022<sup>x</sup>

Kecamatan Subdistrict	Anggrek/ <i>Orchid</i>		Krisan/ <i>Chrysanteum</i>	
	2021	2022 <sup>x</sup>	2021	2022 <sup>x</sup>
(1)	(2)	(3)	(4)	(5)
Rimbo Pengadang	-	-	-	-
Topos	-	-	-	-
Lebong Selatan	-	-	-	-
Bingin Kuning	-	-	-	-
Lebong Tengah	-	-	-	-
Lebong Sakti	-	-	-	-
Lebong Atas	-	-	-	-
Tubei	-	-	-	-
Lebong Utara	-	-	-	-
Amen	-	-	-	-
Uram Jaya	-	-	-	-
Pinang Belapis	-	-	-	-
<b>Lebong</b>	-	-	-	-

Lanjutan Tabel/*Continued Table* 5.1.9

Kecamatan <i>Subdistrict</i>	Mawar/ <i>Rose</i>		Sedap Malam/ <i>Tuberose</i>	
	2021	2022 <sup>x</sup>	2021	2022 <sup>x</sup>
(1)	(6)	(7)	(8)	(9)
Rimbo Pengadang	-	-	-	-
Topos	-	-	-	-
Lebong Selatan	-	-	-	-
Bingin Kuning	-	-	-	-
Lebong Tengah	-	-	-	-
Lebong Sakti	-	-	-	-
Lebong Atas	-	-	-	-
Tubei	-	-	-	-
Lebong Utara	-	-	-	-
Amen	-	-	-	-
Uram Jaya	-	15	-	-
Pinang Belapis	-	-	-	-
<b>Lebong</b>	-	<b>15</b>	-	-

Catatan/*Note*: Anggrek hanya mencakup anggrek potong/ *just includes cut flower*

Sumber/*Source*: BPS, Statistik Pertanian Hortikultura SPH-TH/*BPS-Statistics Indonesia, Agricultural Statistik for Horticulture SPH-TH*

**Tabel 5.1.10** **Produksi Tanaman Hias Menurut Kecamatan dan Jenis Tanaman di Kabupaten Lebong (tangkai), 2021 dan 2022<sup>x</sup>**  
**Production of Ornamental Plants by Subdistrict and Kind of Plant in Lebong Regency (stalks), 2021 and 2022<sup>x</sup>**

Kecamatan Subdistrict	Anggrek/Orchid		Krisan/Chrysanthemum	
	2021	2022 <sup>x</sup>	2021	2022 <sup>x</sup>
(1)	(2)	(3)	(4)	(5)
Rimbo Pengadang	-	-	-	-
Topos	-	-	-	-
Lebong Selatan	-	-	-	-
Bingin Kuning	-	-	-	-
Lebong Tengah	-	-	-	-
Lebong Sakti	-	-	-	-
Lebong Atas	-	-	-	-
Tubei	-	-	-	-
Lebong Utara	-	-	-	-
Amen	-	-	-	-
Uram Jaya	-	-	-	-
Pinang Belapis	-	-	-	-
<b>Lebong</b>	-	-	-	-



Lanjutan Tabel/Continued Table 5.1.10

Kecamatan Subdistrict	Mawar/Rose		Sedap Malam/Tuberose	
	2021	2022 <sup>x</sup>	2021	2022 <sup>x</sup>
(1)	(6)	(7)	(8)	(9)
Rimbo Pengadang	-	-	-	-
Topos	-	-	-	-
Lebong Selatan	-	-	-	-
Bingin Kuning	-	-	-	-
Lebong Tengah	-	-	-	-
Lebong Sakti	-	-	-	-
Lebong Atas	-	-	-	-
Tubei	-	-	-	-
Lebong Utara	-	-	-	-
Amen	-	-	-	-
Uram Jaya	-	15	-	-
Pinang Belapis	-	-	-	-
<b>Lebong</b>	-	<b>15</b>	-	-

Catatan/Note: Anggrek hanya mencakup anggrek potong/ just includes cut flower

Sumber/Source: BPS, Statistik Pertanian Hortikultura SPH-TH/BPS-Statistics Indonesia, Agricultural Statistik for Horticulture SPH-TH

**Tabel** 5.1.11 **Luas Panen Tanaman Hias Menurut Jenis Tanaman di Kabupaten Lebong (m<sup>2</sup>), 2019–2022**  
**Table** 5.1.11 **Harvested Area of Ornamental Plants by Kind of Plant in Lebong Regency (m<sup>2</sup>), 2019–2022**

Jenis Tanaman Kind of Plants	2019	2020	2021	2022*
(1)	(2)	(3)	(4)	(5)
Sri Rejeki <sup>1</sup> /Aglanema <sup>1</sup>	-	-	-	75
Anggrek Pot/Orchid	-	-	-	-
Anggrek Potong/Orchid	-	-	-	-
Anthurium Bunga/Flamingo Lily Flower	-	-	-	-
Bromelia	-	-	-	-
Bugenvil	-	-	-	40
Cordyline	-	-	-	-
Dracaena/Dracaena	-	-	-	-
Gerbera (Herbras)	-	-	-	-
Heliconia (Pisang-Pisangan)	-	-	-	-
Ixora (Soka)	-	-	-	-
Krisan/Chrysantemum	-	-	-	-
Mawar/Rose	-	-	-	15
Melati/Jasmine	-	-	-	7
Pakis/Leather Leaf Fern	-	-	-	-
Palem/Palm	-	-	-	15
Phylodendron/Phylodendron	-	-	-	-
Puring	-	-	-	20
Sansevieria (Pedang-Pedangan)	-	-	-	-
Sedap Malam/Tuberose	-	-	-	-

Sumber/Source: BPS, Statistik Pertanian Hortikultura SPH-TH/BPS-Statistics Indonesia, Agricultural Statistik for Horticulture SPH-TH

**Tabel**  
**Table** 5.1.12

**Produksi Tanaman Hias Menurut Jenis Tanaman di  
Kabupaten Lebong (tangkai), 2019–2022**  
*Production of Ornamental Plants by Kind of Plant in Lebong  
Regency (stalks), 2019–2022*

Jenis Tanaman <i>Kind of Plants</i>	2019	2020	2021	2022 <sup>a</sup>
(1)	(2)	(3)	(4)	(5)
Sri Rejeki <sup>1</sup> / <i>Aglaonema</i> <sup>1</sup>	-	-	-	75
Anggrek Pot <sup>1</sup> / <i>Orchid</i> <sup>1</sup>	-	-	-	-
Anggrek Potong/ <i>Orchid</i>	-	-	-	-
Anthurium Bunga <sup>1</sup> / <i>Flamingo Lily Flower</i> <sup>1</sup>	-	-	-	-
Bromelia <sup>1</sup>	-	-	-	-
Bugenvil <sup>1</sup>	-	-	-	45
Cordyline <sup>1</sup>	-	-	-	-
Dracaena <sup>1</sup> / <i>Dracaena</i> <sup>1</sup>	-	-	-	-
Gerbera ( <i>Herbras</i> )	-	-	-	-
Heliconia (Pisang-Pisangan) <sup>1</sup>	-	-	-	-
<i>Ixora (Soka)</i> <sup>1</sup>	-	-	-	-
Krisan/ <i>Chrysantemum</i>	-	-	-	-
Mawar/Rose	-	-	-	15
Melati <sup>2</sup> / <i>Jasmine</i> <sup>2</sup>	-	-	-	7
Pakis <sup>2</sup> / <i>Leather Leaf Fern</i> <sup>2</sup>	-	-	-	-
Palem <sup>1</sup> / <i>Palm</i> <sup>1</sup>	-	-	-	15
Phylodendron <sup>1</sup> / <i>Phylodendron</i> <sup>1</sup>	-	-	-	-
Puring <sup>1</sup>	-	-	-	20
Sansevieria (Pedang-Pedangan) <sup>1</sup>	-	-	-	-
Sedap Malam/ <i>Tuberose</i>	-	-	-	-

Catatan/Note: <sup>1</sup> Satuan produksi dalam pohon/*The unit of production are tree*

<sup>2</sup> Satuan produksi dalam kg/*The unit of production are kg*

Sumber/Source: BPS, Statistik Pertanian Hortikultura SPH-TH/BPS-Statistics Indonesia, *Agricultural Statistik for Horticulture SPH-TH*

**Tabel** 5.1.13 **Produksi Buah-buahan Menurut Kecamatan dan Jenis Tanaman di Kabupaten Lebong (kuintal), 2021 dan 2022<sup>x</sup>**  
**Table** 5.1.13 **Production of Fruits by Subdistrict and Kind of Plant in Lebong Regency (kuintal), 2021 and 2022<sup>x</sup>**

Kecamatan Subdistrict	Mangga/Mango		Durian/Durian		Belimbing/Star Fruit	
	2021	2022 <sup>x</sup>	2021	2022 <sup>x</sup>	2021	2022 <sup>x</sup>
(1)	(2)	(3)	(4)	(5)	(6)	(7)
Rimbo Pengadang	408	474	691	2 769	51	48
Topos	275	424	976	2 175	33	83
Lebong Selatan	6 726	12 337	10 135	20 398	51	64
Bingin Kuning	9 832	4 603	6 729	13 981	51	93
Lebong Tengah	584	615	5 427	6 242	45	65
Lebong Sakti	67	140	959	2 453	-	-
Lebong Atas	1 501	2 311	1 529	5 388	43	50
Tubei	417	355	165	807	-	-
Lebong Utara	361	409	4 998	7 028	37	104
Amen	-	3	347	988	16	19
Uram Jaya	1 240	1 526	26 272	46 498	78	84
Pinang Belapis	48	49	3 495	8 882	7	8
<b>Lebong</b>	<b>21 459</b>	<b>23 246</b>	<b>61 724</b>	<b>117 608</b>	<b>411</b>	<b>618</b>

Lanjutan Tabel/*Continued Table* 5.1.13

Kecamatan Subdistrict	Jeruk Siam/Orange/ Tangerine		Pisang/Banana		Manggis/Mangosteen	
	2021	2022 <sup>a</sup>	2021	2022 <sup>a</sup>	2021	2022 <sup>a</sup>
(1)	(8)	(9)	(10)	(11)	(12)	(13)
Rimbo Pengadang	71 195	71 896	85	265	606	880
Topos	14 326	14 638	33	143	499	681
Lebong Selatan	903	1 208	327	717	4 182	7 767
Bingin Kuning	259	327	434	548	2 063	6 127
Lebong Tengah	1 176	1 925	1 002	555	3 285	5 473
Lebong Sakti	16	16	483	598	1 983	5 285
Lebong Atas	627	577	180	210	900	659
Tubei	1 166	1 060	648	1 251	55	116
Lebong Utara	-	-	416	606	2 070	4 079
Amen	-	-	69	65	276	1 791
Uram Jaya	-	-	509	708	2 711	7 352
Pinang Belapis	2 180	2 345	1 157	1 005	3 106	6 591
<b>Lebong</b>	<b>91 847</b>	<b>93 992</b>	<b>5 341</b>	<b>6 670</b>	<b>21 735</b>	<b>46 801</b>

Lanjutan Tabel/Continued Table 5.1.13

Kecamatan Subdistrict	Pepaya/Papaya		Salak/Snakefruit		Nangka/Cempedak/ Jackfruit	
	2021	2022 <sup>x</sup>	2021	2022 <sup>x</sup>	2021	2022 <sup>x</sup>
(1)	(14)	(15)	(16)	(17)	(18)	(19)
Rimbo Pengadang	214	262	-	-	127	127
Topos	19	65	-	-	121	131
Lebong Selatan	902	1 083	-	-	447	339
Bingin Kuning	219	351	-	-	133	564
Lebong Tengah	117	130	-	-	38	91
Lebong Sakti	72	110	-	-	96	105
Lebong Atas	67	95	-	-	221	376
Tubei	-	-	-	-	59	73
Lebong Utara	135	173	-	-	68	79
Amen	21	45	-	-	-	-
Uram Jaya	22	88	-	-	136	168
Pinang Belapis	-	-	-	-	-	-
<b>Lebong</b>	<b>1 787</b>	<b>2 401</b>	<b>-</b>	<b>-</b>	<b>1 446</b>	<b>2 053</b>

Lanjutan Tabel/*Continued Table* 5.1.13

Kecamatan Subdistrict	Duku/Duku		Alpukat/Avocado		Rambutan/Rambutan	
	2021	2022 <sup>x</sup>	2021	2022 <sup>x</sup>	2021	2022 <sup>x</sup>
(1)	(14)	(15)	(16)	(17)	(18)	(19)
Rimbo Pengadang	-	-	140	266	143	167
Topos	-	-	127	157	117	159
Lebong Selatan	63	73	615	547	318	405
Bingin Kuning	6	19	399	480	198	95
Lebong Tengah	50	62	661	998	951	1 064
Lebong Sakti	-	-	397	106	103	57
Lebong Atas	4	2	59	66	40	69
Tubei	-	-	133	184	-	-
Lebong Utara	-	-	109	120	253	229
Amen	-	-	67	89	-	-
Uram Jaya	-	20	157	234	296	316
Pinang Belapis	-	-	139	160	11	16
<b>Lebong</b>	<b>123</b>	<b>176</b>	<b>3 003</b>	<b>3 407</b>	<b>2 429</b>	<b>2 578</b>

Lanjutan Tabel/Continued Table 5.1.13

Kecamatan Subdistrict	Anggur/Grape		Jambu Air/Water Apple		Jambu Biji/Guava	
	2021	2022 <sup>x</sup>	2021	2022 <sup>x</sup>	2021	2022 <sup>x</sup>
(1)	(14)	(15)	(16)	(17)	(18)	(19)
Rimbo Pengadang	-	-	180	218	101	202
Topos	-	-	119	141	134	160
Lebong Selatan	-	-	11	23	57	116
Bingin Kuning	-	-	53	83	59	89
Lebong Tengah	-	-	26	196	392	254
Lebong Sakti	-	-	15	14	68	71
Lebong Atas	-	-	133	134	132	166
Tubei	-	-	12	15	-	-
Lebong Utara	31	40	-	-	103	131
Amen	-	-	8	29	1 850	2 266
Uram Jaya	-	-	90	245	13	97
Pinang Belapis	10	8	18	27	105	173
<b>Lebong</b>	<b>41</b>	<b>48</b>	<b>665</b>	<b>1 125</b>	<b>3 013</b>	<b>3 726</b>



Lanjutan Tabel/*Continued Table* 5.1.13

Kecamatan Subdistrict	Nenas/Pineapple		Sawo/Sapodilla/Sawo	
	2021	2022 <sup>a</sup>	2021	2022 <sup>a</sup>
(1)	(10)	(11)	(12)	(13)
Rimbo Pengadang	66	81	74	77
Topos	6	52	8	12
Lebong Selatan	-	-	48	58
Bingin Kuning	10	25	13	22
Lebong Tengah	-	-	54	62
Lebong Sakti	43	53	9	19
Lebong Atas	5	5	67	100
Tubei	-	-	-	-
Lebong Utara	-	-	-	-
Amen	-	-	-	-
Uram Jaya	-	22	-	42
Pinang Belapis	-	-	5	33
<b>Lebong</b>	<b>130</b>	<b>238</b>	<b>278</b>	<b>425</b>

Lanjutan Tabel/*Continued Table* 5.1.13

Kecamatan Subdistrict	Sirsak/Soursop		Sukun/Breadfruit	
	2021	2022*	2021	2022*
(1)	(10)	(11)	(12)	(13)
Rimbo Pengadang	20	21	15	16
Topos	6	21	-	17
Lebong Selatan	16	17	12	25
Bingin Kuning	57	51	-	-
Lebong Tengah	-	-	-	-
Lebong Sakti	8	8	8	17
Lebong Atas	26	16	48	34
Tubei	-	-	-	-
Lebong Utara	-	-	57	76
Amen	18	56	10	31
Uram Jaya	-	-	-	7
Pinang Belapis	6	21	8	27
<b>Lebong</b>	<b>156</b>	<b>211</b>	<b>158</b>	<b>250</b>

Sumber/*Source*: BPS, Statistik Pertanian Hortikultura SPH-BST/*BPS-Statistics Indonesia, Agricultural Statistic for Horticulture SPH-BST*

**Tabel**  
**Table** 5.1.14**Produksi Buah-Buahan dan Sayuran Tahunan Menurut Jenis Tanaman di Kabupaten Lebong (kuintal), 2019–2022**  
**Production of Annual Fruits and Vegetables by Kind of Plant in Lebong Regency (quintal), 2019–2022**

Jenis Tanaman/Kind of Plants	2019	2020	2021	2022 <sup>x</sup>
(1)	(2)	(3)	(4)	(5)
<b>Buah–Buahan/Fruits:</b>				
Alpukat/Avocado	1 612	2 016	3 003	3 407
Belimbing/Star Fruit	203	290	411	618
Duku/Langsar/Kokosan/Duku	174	89	123	176
Durian/Durian	17 224	11 724	61 724	117 608
Jambu Biji/Guava	169	367	3 013	3 726
Jambu Air/Water Apple	567	382	665	1 125
Jeruk Siam/Keprok/Orange/Tangerine	67 898	57 685	91 847	93 992
Jeruk Besar/Pomelo	53	172	-	-
Mangga/Mango	12 057	11 809	21 459	23 246
Manggis/Mangosteen	9 412	6 826	21 735	46 801
Nangka/Cempedak/Jackfruit	908	972	1 446	2 053
Nenas/Pineapple	89	93	130	238
Pepaya/Papaya	964	450	1 787	2 401
Pisang/Banana	2 464	2 620	5 341	6 670
Rambutan/Rambutan	1 066	956	2 429	2 578
Salak/Snakefruit	-	-	-	-
Sawo/Sapodilla/Sawo	207	265	278	425
Sirsak/Soursop	74	100	156	211
Sukun/Breadfruit	102	85	158	250
Anggur	-	-	41	48
Apel	-	-	-	-
<b>Sayuran/Vegetables:</b>				
Jengkol/Jengkol	1 489	2 398	3 523	4 429
Melinjo/Gnetum/Melinjo	101	146	139	166
Petai/Twisted Cluster Bean	-	1 282	2 037	2 390

Sumber/Source: BPS, Statistik Pertanian Hortikultura SPH-BST/BPS-Statistics Indonesia, Agricultural Statistic for Horticulture SPH-BST

**5.2 PERKEBUNAN  
ESTATE CROPS**

**Tabel 5.2.1 Luas Areal Tanaman Perkebunan Menurut Kecamatan dan Jenis Tanaman di Kabupaten Lebong (ha), 2021 dan 2022**  
*Planted Area of Estate Crops by Subdistrict and Type of Crops in Lebong Regency (ha), 2021 and 2022*

Kecamatan Subdistrict	Kelapa Sawit/Oil Palm		Kelapa/Coconut	
	2021	2022 <sup>x</sup>	2021	2022 <sup>x</sup>
(1)	(2)	(3)	(4)	(5)
Rimbo Pengadang	26	26	33	33
Topos	5	5	37	37
Lebong Selatan	9	9	28	28
Bingin Kuning	11	11	28	28
Lebong Tengah	0	0	42	42
Lebong Sakti	1	1	46	46
Lebong Atas	27	27	24	24
Tubei	21	21	8	8
Lebong Utara	6	6	11	11
Amen	0	0	40	40
Uram Jaya	2	2	48	48
Pinang Belapis	137	137	26	26
<b>Lebong</b>	<b>245</b>	<b>245</b>	<b>371</b>	<b>371</b>

Lanjutan Tabel/*Continued Table* 5.2.1

Kecamatan Subdistrict	Karet/Rubber		Kopi/Coffee	
	2021	2022 <sup>x</sup>	2021	2022 <sup>x</sup>
(1)	(6)	(7)	(8)	(9)
Rimbo Pengadang	198	198	940	944
Topos	311	311	2 046	2 046
Lebong Selatan	259	359	573	577
Bingin Kuning	159	159	222	222
Lebong Tengah	2 177	2 777	1 558	1 558
Lebong Sakti	112	112	177	177
Lebong Atas	477	577	505	505
Tubei	356	477	371	372
Lebong Utara	561	661	110	110
Amen	119	119	484	484
Uram Jaya	80	80	528	528
Pinang Belapis	156	159	645	645
<b>Lebong</b>	<b>4 965</b>	<b>5 989</b>	<b>8 159</b>	<b>8 168</b>

Lanjutan Tabel/Continued Table 5.2.1

Kecamatan Subdistrict	Kakao/Cocoa		Tebu/Sugar cane	
	2021	2022 <sup>x</sup>	2021	2022 <sup>x</sup>
(1)	(10)	(11)	(12)	(13)
Rimbo Pengadang	23	23	-	-
Topos	13	13	-	-
Lebong Selatan	183	181	-	-
Bingin Kuning	133	131	-	-
Lebong Tengah	17	17	-	-
Lebong Sakti	34	34	-	-
Lebong Atas	4	4	-	-
Tubei	2	2	-	-
Lebong Utara	1	2	-	-
Amen	0	0	-	-
Uram Jaya	9	9	-	-
Pinang Belapis	4	4	-	-
<b>Lebong</b>	<b>423</b>	<b>421</b>	<b>-</b>	<b>-</b>

Lanjutan Tabel/*Continued Table 5.2.1*

Kecamatan Subdistrict	Teh/Tea		Tembakau/Tobacco	
	2021	2022 <sup>x</sup>	2021	2022 <sup>x</sup>
(1)	(14)	(15)	(16)	(17)
Rimbo Pengadang	-	-	-	-
Topos	-	-	-	-
Lebong Selatan	-	-	-	-
Bingin Kuning	-	-	-	-
Lebong Tengah	-	-	-	-
Lebong Sakti	-	-	-	-
Lebong Atas	-	-	-	-
Tubei	-	-	-	-
Lebong Utara	-	-	-	-
Amen	-	-	-	-
Uram Jaya	-	-	-	-
Pinang Belapis	-	-	-	-
<b>Lebong</b>	-	-	-	-

Sumber/Source: Dinas Pertanian/Department of Agriculture Lebong Regency

**Tabel**  
**Table** 5.2.2

**Produksi Perkebunan Menurut Kecamatan dan Jenis Tanaman di Kabupaten Lebong (ton), 2021 dan 2022**  
**Production of Estates by Subdistrict and Type of Crops in Lebong Regency (ton), 2021 and 2022**

Kecamatan Subdistrict	Kelapa Sawit/Oil Palm		Kelapa/Coconut	
	2021	2022 <sup>x</sup>	2021	2022 <sup>x</sup>
(1)	(2)	(3)	(4)	(5)
Rimbo Pengadang	13	13	18	18
Topos	0	0	17	17
Lebong Selatan	1	1	4	4
Bingin Kuning	6	6	18	18
Lebong Tengah	0	0	16	16
Lebong Sakti	0	0	28	28
Lebong Atas	15	17	12	12
Tubei	6	6	3	3
Lebong Utara	0	0	4	4
Amen	0	0	24	24
Uram Jaya	2	2	29	29
Pinang Belapis	31	31	15	15
<b>Lebong</b>	<b>74</b>	<b>76</b>	<b>188</b>	<b>188</b>



Lanjutan Tabel/*Continued Table* 5.2.2

Kecamatan Subdistrict	Karet/Rubber		Kopi/Coffee	
	2021	2022 <sup>x</sup>	2021	2022 <sup>x</sup>
(1)	(6)	(7)	(8)	(9)
Rimbo Pengadang	38	37	652	658
Topos	163	123	1325	1341
Lebong Selatan	77	67	273	276
Bingin Kuning	41	36	109	110
Lebong Tengah	198	255	1054	1064
Lebong Sakti	22	19	69	69
Lebong Atas	119	108	298	301
Tubei	222	191	226	228
Lebong Utara	374	321	32	32
Amen	31	28	286	289
Uram Jaya	34	29	355	359
Pinang Belapis	37	32	425	429
<b>Lebong</b>	<b>1 356</b>	<b>1 246</b>	<b>5 104</b>	<b>5 156</b>

Lanjutan Tabel/*Continued Table* 5.2.2

Kecamatan Subdistrict	Kakao/Cocoa		Tebu/Sugar cane	
	2021	2022 <sup>x</sup>	2021	2022 <sup>x</sup>
(1)	(10)	(11)	(12)	(13)
Rimbo Pengadang	3	3	-	-
Topos	7	7	-	-
Lebong Selatan	93	93	-	-
Bingin Kuning	40	40	-	-
Lebong Tengah	5	5	-	-
Lebong Sakti	10	10	-	-
Lebong Atas	2	2	-	-
Tubei	1	1	-	-
Lebong Utara	0	0	-	-
Amen	0	0	-	-
Uram Jaya	3	3	-	-
Pinang Belapis	0	0	-	-
<b>Lebong</b>	<b>164</b>	<b>164</b>	<b>-</b>	<b>-</b>

Lanjutan Tabel/*Continued Table* 5.2.2

Kecamatan <i>Subdistrict</i>	Teh/ <i>Tea</i>		Tembakau/ <i>Tobacco</i>	
	2021	2022 <sup>x</sup>	2021	2022 <sup>x</sup>
(1)	(14)	(15)	(16)	(17)
Rimbo Pengadang	-	-	-	-
Topos	-	-	-	-
Lebong Selatan	-	-	-	-
Bingin Kuning	-	-	-	-
Lebong Tengah	-	-	-	-
Lebong Sakti	-	-	-	-
Lebong Atas	-	-	-	-
Tubei	-	-	-	-
Lebong Utara	-	-	-	-
Amen	-	-	-	-
Uram Jaya	-	-	-	-
Pinang Belapis	-	-	-	-
<b>Lebong</b>	-	-	-	-


Sumber/*Source*: Dinas Pertanian/*Department of Agriculture Lebong Regency*

<https://lebongkab.bps.go.id>

06


INDUSTRI, PERTAMBANGAN, DAN ENERGI  
*INDUSTRY, MINING, AND ENERGY*

**TAHUKAH KAMU**



Masyarakat di **Lebong**  
pada tahun 2022 yang  
berlangganan **listrik**  
**PLN** mencapai  
**30.730** pelanggan

Masyarakat di **Lebong**  
pada tahun 2022 yang  
berlangganan **PDAM**  
mencapai  
**6.198** pelanggan





**PENJELASAN TEKNIS**

1. Pelanggan adalah individu atau kelompok, baik rumah tangga, perusahaan atau institusi non profit yang membeli air bersih dari perusahaan air bersih.
2. Air disalurkan adalah volume air bersih dari perusahaan air bersih

**TECHNICAL NOTES**

1. *Customers are individuals or groups, whether household, company or non-profit institutions that buy water supply from water supply establishment.*
2. *Distributed water is the volume of water supply from water supply establishment.*

<https://lebongkab.bps.go.id>





**ULASAN**

Rumah Tangga merupakan pelanggan atau konsumen Perusahaan Daerah Air Minum (PDAM) terbesar di Kabupaten Lebong yaitu sebanyak 6.198 pelanggan pada tahun 2022. Hampir semua kecamatan di Kabupaten Lebong, kecuali Bingin Kuning telah mengkonsumsi atau menjadi bagian dari pelanggan PDAM. Dibanding jumlah pelanggan di tahun 2021 sebesar 6.422 pelanggan, pada tahun 2022 telah terjadi penurunan jumlah pelanggan sebanyak 224 pelanggan.

Sedangkan untuk pelanggan listrik sebanyak 30.730 pelanggan yang tersebar di seluruh kecamatan di Kabupaten Lebong.

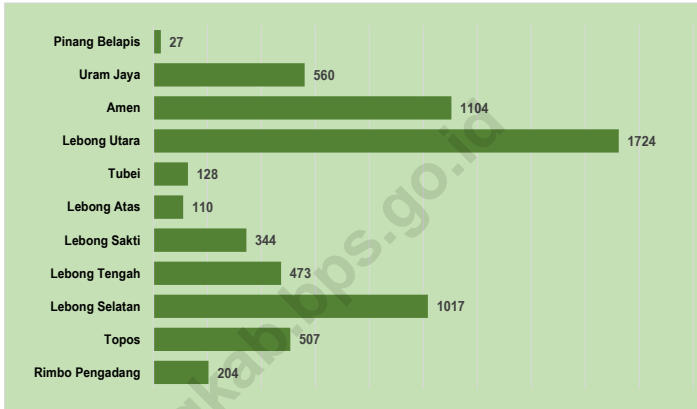
**DESCRIPTION**

*Households are the biggest customers or consumers of the Regional Water Supply Company (PDAM) in Lebong Regency with 6,198 customers at 2022. All of sub-districts in Lebong Regency have become part of PDAM customers. Compared to 6,422 customers in 2021, in 2022 there has been a decrease in the number of subscribers by 224 customers.*

*As for electricity customers, as many as 30,730 customers have spread across all sub-districts in Lebong Regency.*

**Gambar**  
**Figures** 6.1


**Jumlah Pelanggan Air Menurut Kecamatan di Kabupaten  
Lebong, 2022**  
*Number of Water Customers by subdistricts in Lebong  
Regency, 2022*



Sumber/Source : Perusahaan Daerah Air Minum (PDAM) Kabupaten Lebong/ *Regional Water Supply Company (PDAM) of Lebong Regency*

**Gambar** 6.2  
**Figures**

**Jumlah Pelanggan Listrik Menurut Kecamatan di Kabupaten Lebong, 2022**  
**Number of Electricity Customers by Subdistrict in Lebong Regency, 2022**



Sumber/Source : PT. PLN Kabupaten Lebong / PT. PLN Lebong Regency

**Tabel**  
**Table 6.1**

**Daya Terpasang, Produksi, dan Distribusi Listrik PT. PLN (Persero) pada Cabang/Ranting PLN Menurut Kecamatan di Kabupaten Lebong, 2022**  
**Installed Electricity Power, Production, and Distribution of PT. PLN (Persero) at PLN Branch by Subdistrict in Lebong Regency, 2022**

Kecamatan Subdistrict	Daya Terpasang Installed Electricity Power (KW)	Produksi Listrik Electricity Production (KWh)	Listrik Terjual Electricity Sold (KWh)	Dipakai Sendiri Own Used (KWh)	Susut/ Hilang Shrinkage/ Lost (KWh)
(1)	(2)	(3)	(4)	(5)	(6)
Rimbo Pengadang	-	-	-	-	-
Topos	-	-	-	-	-
Lebong Selatan	-	-	-	-	-
Bingin Kuning	-	-	-	-	-
Lebong Tengah	-	-	-	-	-
Lebong Sakti	-	-	-	-	-
Lebong Atas	-	-	-	-	-
Tubei	-	-	-	-	-
Lebong Utara	-	-	-	-	-
Amen	-	-	-	-	-
Uram Jaya	-	-	-	-	-
Pinang Belapis	-	-	-	-	-
<b>Lebong</b>	<b>26 591</b>	<b>222 043 343</b>	<b>40 359 765</b>	<b>611 312</b>	<b>3,44</b>

Sumber/Source: PT. Pembangkit Listrik Negara (PLN) Kab. Lebong/ PT. PLN Lebong Regency

**Tabel**  
**Table 6.2****Jumlah Pelanggan Listrik Menurut Kecamatan di  
Kabupaten Lebong, 2018–2022**  
**Number of Electricity Customers by Subdistrict in Lebong  
Regency, 2018–2022**

<b>Kecamatan Subdistrict</b>	<b>2018</b>	<b>2019</b>	<b>2020</b>	<b>2021</b>	<b>2022</b>
(1)	(2)	(3)	(4)	(5)	(6)
Rimbo Pengadang	-	209	199	214	213
Topos	-	-	23	20	0
Lebong Selatan	-	251	4 515	4 527	4 763
Bingin Kuning	-	3 065	3 090	3 127	3 041
Lebong Tengah	-	2 886	2 951	2 897	2 607
Lebong Sakti	-	2 692	2 730	3 049	3 971
Lebong Atas	-	2 457	2 363	1 688	2 329
Tubei	-	2 213	1 527	2 511	1 918
Lebong Utara	-	5 878	4 933	6 319	6 288
Amen	-	2 411	3 758	2 450	3 758
Uram Jaya	-	1 606	1 673	1 438	1 251
Pinang Belapis	-	1 581	1 677	1 760	1 854
<b>Lebong</b>	<b>-</b>	<b>39 479</b>	<b>29 439</b>	<b>30 045</b>	<b>31 993</b>

Sumber/Source: PT. Pembangkit Listrik Negara (PLN) Kab. Lebong/ PT. PLN Lebong Regency

**Tabel**  
**Table 6.3****Jumlah Pelanggan dan Air yang Disalurkan Menurut Kecamatan di Kabupaten Lebong, 2022**  
**Number of Customers and Distributed Water by Subdistrict in Lebong Regency, 2022**

Kecamatan Subdistrict	Pelanggan Number of Customers	Air Disalurkan Distributed Water (m <sup>3</sup> )	Nilai Value (Rp)
(1)	(2)	(3)	(4)
Rimbo Pengadang	204	-	-
Topos	507	-	-
Lebong Selatan	1 126	-	-
Bingin Kuning	0	-	-
Lebong Tengah	473	-	-
Lebong Sakti	344	-	-
Lebong Atas	110	-	-
Tubei	128	-	-
Lebong Utara	1 724	-	-
Amen	5601	-	-
Uram Jaya	560	-	-
Pinang Belapis	27	-	-
<b>Lebong</b>	<b>6 307</b>	<b>-</b>	<b>-</b>

Sumber/Source: Perusahaan Daerah Air Minum (PDAM) Kabupaten Lebong/ Regional Water Supply Company (PDAM) of Lebong Regency

07

PARIWISATA  
TOURISM

JUMLAH HOTEL

Lebong Selatan

2

Lebong Sakti

1

Lebong Utara

5

Amen

4





**PENJELASAN TEKNIS**

1. Usaha penyediaan akomodasi adalah usaha yang menyediakan pelayanan penginapan yang dapat dilengkapi dengan pelayanan pariwisata lainnya. Usaha penyediaan akomodasi dapat berupa hotel, vila, pondok wisata, bumi perkemahan, persinggahan karavan, dan akomodasi lainnya yang digunakan untuk tujuan pariwisata.
2. Hotel adalah penyediaan akomodasi secara harian berupa kamar-kamar di dalam satu bangunan yang dapat dilengkapi dengan jasa pelayanan makan dan minum, kegiatan hiburan dan atau fasilitas lainnya. Hotel terdiri dari hotel berbintang dan hotel non- bintang.
3. Hotel bintang adalah usaha penyediaan jasa pelayanan penginapan, makan minum serta jasa lainnya bagi umum dengan menggunakan sebagian atau seluruh bangunan. Usaha ini dikelola secara komersial serta memenuhi ketentuan persyaratan sebagai hotel bintang (termasuk berlian) yang ditetapkan dalam surat keputusan instansi yang membinanya. Misalnya hotel bintang lima, hotel bintang empat dan seterusnya.

**TECHNICAL NOTES**

1. *The business of providing accommodation is a business that provides specialty services that can be equipped with other tourism services. It includes hotel, villa, cottage, camping, caravan stop, and other accommodation that are used for tourism purposes.*
2. *Hotel is a daily supply of accommodation rooms within a building which can be equipped with eating and drinking services, entertainment activities and/or other facilities. Hotel consists of a classified hotel and a non-classified hotel.*
3. *A star hotel is the business of providing an accommodation, eating and drinking as well as other services for the public by using a building or a part of a building. It is managed commercially and meets specified requirements as a star hotel (including diamonds) set forth in the decree of fostering agency. For example, five star hotel, four star hotel, and so on.*



**ULASAN**

Hotel merupakan salah satu tempat yang digunakan untuk singgah para wisatawan. Jenis hotel yang terdapat di Kabupaten Lebong adalah hotel non bintang. Pada tahun 2022, umlah hotel di Kabupaten Lebong sebanyak 12 (dua belas) hotel, namun tidak menyebar di setiap kecamatan. Hotel hanya terdapat di beberapa kecamatan saja. Jumlah hotel di Kabupaten Lebong tidak mengalami perubahan jika dibandingkan dengan tahun 2021.

**DESCRIPTION**

*The hotel is one of the places used by tourists. Types of hotels found in Lebong Regency are non-star hotels. In 2022, the numbers of hotels in Lebong Regency was 12 (twelve) hotels. but it did not spread in every district. The hotel is only found in a few districts. The numbers of hotels in Lebong Regency has not changed compared to 2021.*

<https://lebongkab.bps.go.id>

**Gambar** 7.1 **Jumlah Hotel di Kabupaten Lebong, 2019-2022**  
**Figures** **Number of Hotels in Lebong Regency, 2019-2022**



Sumber/Source : Survei Perusahaan/Usaha Jasa Akomodasi/Accommodation Services Establishment Survey

**Tabel**  
**Table** 7.1

**Jumlah Rumah Hotel Menurut Kecamatan di Kabupaten  
Lebong, 2019–2022**  
**Number of Hotel by Subdistrict in Lebong Regency, 2019–2022**

Kecamatan Subdistrict	2019	2020	2021	2022
(1)	(2)	(3)	(4)	(5)
Rimbo Pengadang	-	-	-	-
Topos	-	-	-	-
Lebong Selatan	2	2	2	2
Bingin Kuning	-	-	-	-
Lebong Tengah	1	1	-	-
Lebong Sakti	-	-	1	1
Lebong Atas	4	4	-	-
Tubei	-	-	-	-
Lebong Utara	4	4	5	5
Amen	-	-	4	4
Uram Jaya	-	-	-	-
Pinang Belapis	-	-	-	-
<b>Lebong</b>	<b>11</b>	<b>11</b>	<b>12</b>	<b>12</b>

Sumber/Source: Survei Perusahaan/Usaha Jasa Akomodasi/Accommodation Services Establishment Survey



08

**TRANSPORTASI DAN KOMUNIKASI**  
**TRANSPORTATION AND COMMUNICATION**

**Panjang Jalan**

**95 km** jalan provinsi, **499 km**  
jalan kabupaten

**352 km** jalan aspal, **78 km** jalan kerikil,  
dan **69 km** jalan tanah





**PENJELASAN TEKNIS**

1. Data pengangkutan dan komunikasi meliputi: Panjang jalan, Angkutan darat, Angkutan laut, Angkutan udara, Pos dan telekomunikasi
2. Kantor Pos adalah tempat pemberi pelayanan komunikasi tertulis dan atau surat elektronik, layanan paket, layanan logistik, layanan transaksi keuangan, dan layanan keagenan pos untuk kepentingan umum. Rumah pos berfungsi sama seperti kantor pos dan kantor pos pembantu, bedanya rumah pos biasanya terletak di daerah terpencil.
3. Telekomunikasi adalah setiap pemancaran, pengiriman dan atau penerimaan dari setiap informasi dalam bentuk tanda-tanda, isyarat, tulisan, gambar, suara dan bunyi melalui sistem kawat, optik, radio atau sistem elektromagnetik lainnya.

**TECHNICAL NOTES**

1. *The data of transportation and communication are as follows: Road length, Land transport, Sea transport, Air transport, Post and telecommunication.*
2. *Post Office is a service provider facility of written communication and or electronic mail, parcel service, logistics services, financial transaction services, and postal services to the public. Postal house has the same function as the post office and subsidiary of post office, the difference is that postal house is usually located in remote areas. t e l e c o m m u n i c a t i o n . telecommunication.*
3. *Telecommunication includes every transmitting, delivering and or receiving from every information of marking, signal, article, picture, sound and voice through strand of wire system, optic, radio or other electromagnetic system.*



**ULASAN**

Pembangunan dan peningkatan fasilitas transportasi seperti jalan dan jembatan penting demi memudahkan hubungan komunikasi dan proses mobilisasi penduduk antar daerah dalam menunjang kelancaran distribusi barang dan jasa sehingga berdampak pada peningkatan pertumbuhan ekonomi, utamanya untuk daerah-daerah sulit terjangkau dan terisolir.

Pada tahun 2022, panjang jalan kabupaten di Kabupaten Lebong adalah sepanjang 499 km. Sebesar 352 km merupakan jalan aspal, 78 km merupakan jalan koral (kerikil), dan 69 km merupakan jalan tanah.

**DESCRIPTION**

*The development and improvement of transportation facilities such as roads and bridges are important to ease communication and the mobilization process of the population among regions in boosting the distribution of goods and services so it has an impact on the economic growth, especially for remote and isolated areas.*

*In 2022, the length of roads in Lebong Regency is 499 km. As much as 352 km is pavement roads, 78 km is coral (gravel) roads, and 69 km is land roads.*

**Gambar** 8.1  
**Figures**

**Panjang Jalan Kabupaten Menurut Jenis Permukaan Jalan di Kabupaten Lebong (km), 2020–2022**  
*Length of Regency Roads by Type of Road Surface in Lebong Regency (km), 2020–2022*



Sumber/Source : Dinas PUPR dan Perhubungan Kabupaten Lebong/*Regional Office of Public Works and Spatial Planning of Lebong Regency*

**Gambar** 8.2  
**Figures**

**Panjang Jalan Kabupaten Menurut Kondisi Jalan di Kabupaten Lebong (km), 2020–2022**  
*Length of Regency Roads by Condition of Roads in Lebong Regency (km), 2020–2022*



Sumber/Source : Dinas PUPR dan Perhubungan Kabupaten Lebong/*Regional Office of Public Works and Spatial Planing of Lebong Regency*

## 8.1 TRANSPORTASI TRANSPORTATION

**Tabel 8.1.1** Panjang Jalan<sup>1</sup> Menurut Tingkat Kewenangan Pemerintahan di Kabupaten Lebong (km), 2020–2022  
**Table 8.1.1** Length of Roads<sup>1</sup> by Level of Government Authority in Lebong Regency (km), 2020–2022

Tingkat Kewenangan Pemerintahan Level of Government Authority	2020	2021 <sup>3</sup>	2022 <sup>3</sup>
(1)	(2)	(3)	(4)
Negara <sup>2</sup> /State <sup>2</sup>	-	-	-
Provinsi/Province	139	95	95
Kabupaten/Kota Regency/Municipality	546	499	499
<b>Jumlah/Total</b>	<b>685</b>	<b>594</b>	<b>594</b>

Catatan/Note: <sup>1</sup> Data tidak termasuk panjang jalan tol/Excluding toll road

<sup>2</sup> Berdasarkan Keputusan Menteri Pekerjaan Umum dan Perumahan Rakyat No. 248/KPTS/M/2016/Based on Public Work and Public Housing Ministerial Decree No. 248/KPTS/M/2016

<sup>3</sup> Panjang jalan setelah dikurangi Padang Bano/ Road lenght after deducting Padang Bano

Sumber/Source: Dinas PUPR dan Perhubungan Kabupaten Lebong/Regional Office of Public Works and Spatial Planing of Lebong Regency

**Tabel 8.1.2 Panjang Jalan Menurut Jenis Permukaan Jalan di Kabupaten Lebong (km), 2020–2022**  
***Length of Roads by Type of Road Surface in Lebong Regency (km), 2020–2022***

Jenis Permukaan Jalan <i>Type of Road Surface</i>	2020	2021 <sup>2</sup>	2022 <sup>2</sup>
(1)	(2)	(3)	(4)
Aspal/Paved <sup>1</sup>	301	343	352
Kerikil/Gravel	75	87	78
Tanah/Soil	170	69	69
Lainnya/Others	-	-	-
<b>Jumlah/Total</b>	<b>546</b>	<b>499</b>	<b>499</b>

Catatan/Note: <sup>1</sup> Aspal dan beton/ Paved and concrete.

<sup>2</sup> Panjang jalan setelah dikurangi Padang Bano/ Road length after deducting Padang Bano

Sumber/Source: Dinas PUPR dan Perhubungan Kabupaten Lebong/Regional Office of Public Works and Spatial Planing of Lebong Regency

**Tabel 8.1.3 Panjang Jalan Menurut Kondisi Jalan di Kabupaten Lebong (km), 2020–2022**  
**Length of Roads by Condition of Roads in Lebong Regency (km), 2020–2022**

Kondisi Jalan Condition of Roads	2020	2021 <sup>1</sup>	2022 <sup>1</sup>
(1)	(2)	(3)	(4)
Baik/Good	148	97	107
Sedang/Moderate	20	87	87
Rusak/Damage	152	105	95
Rusak Berat/Severely Damage	226	210	210
<b>Jumlah/Total</b>	<b>546</b>	<b>499</b>	<b>499</b>

Catatan/Note: <sup>1</sup>Panjang jalan setelah dikurangi Padang Bano/ Road length after deducting Padang Bano

Sumber/Source: Dinas PUPR dan Perhubungan Kabupaten Lebong/Regional Office of Public Works and Spatial Planning of Lebong Regency



## 8.2 KOMUNIKASI COMMUNICATION

**Tabel 8.2.1** Jumlah Kantor Pos Pembantu Menurut Kecamatan di Kabupaten Lebong, 2019–2022  
*Number of Post Offices Subsidiaries by Subdistrict in Lebong Regency, 2019–2022*

Kecamatan Subdistrict	2019	2020	2021	2022
(1)	(2)	(3)	(4)	(5)
Rimbo Pengadang	-	-	-	-
Topos	-	-	-	-
Lebong Selatatan	1	1	1	1
Bingin Kuning	-	-	-	-
Lebong Tengah	-	-	-	-
Lebong Sakti	-	-	-	-
Lebong Atas	-	-	-	-
Tubei	-	-	-	-
Lebong Utara	1	1	1	1
<b>Amen</b>	-	-	-	-
<b>Uram Jaya</b>	-	-	-	-
<b>Pinang Belapis</b>	-	-	-	-
<b>Lebong</b>	<b>2</b>	<b>2</b>	<b>2</b>	<b>2</b>

Sumber/Source: PT POS Indonesia Wilayah Kabupaten Lebong/PT POS Indonesia of Lebong Regency



**PERBANKAN, KOPERASI, DAN HARGA-HARGA  
BANKING, COOPERATIVE, AND PRICES**

**85**

**koperasi di  
Kabupaten Lebong**

Paling banyaK terdapat di **Lebong Utara** yaitu 20 koperasi  
Sedangkan paling sedikit terdapat di **Uram Jaya**  
yaitu 1 koperasi.



**PENJELASAN TEKNIS**

**TECHNICAL NOTES**

1. KUD adalah suatu organisasi ekonomi yang berwatak sosial dan merupakan wadah bagi pengembangan berbagai kegiatan ekonomi masyarakat pedesaan yang diselenggarakan oleh dan untuk masyarakat itu sendiri.
2. Non KUD adalah suatu organisasi ekonomi rakyat yang berwatak sosial, beranggotakan orang-orang atau berbadan hukum koperasi yang merupakan tata susunan ekonomi berbagai usaha bersama berdasarkan atas azas kekeluargaan.
3. Indeks Harga Konsumen (IHK) adalah indikator inflasi yang dihitung di 82 kota, mencakup sekitar 225-462 komoditas yang dihitung berdasarkan pola konsumsi hasil Survei Biaya Hidup (SBH) di 82 kota tahun 2012.
4. Inflasi adalah persentase (%) perubahan IHK bulanan diperoleh dari:

$$\frac{IHK_n - IHK_{n-1}}{IHK_{n-1}} \times 100\%$$

d i m a n a :  
 IHK<sub>n</sub> = indeks bulan n  
 IHK<sub>n-1</sub> = indeks bulan n-1

1. *KUD is an economic organization with a social character and a forum for the development of various economic activities of rural communities organized by and for the community it self.*
2. *Non KUD is an economic organization for public with a social character, with the cooperative legal members or entity, which is an economic arrangement of various joint venture based on the principle of kinship.*
3. *The Consumer Price Index (CPI) is the inflation indicator which is calculated in 82 cities, covering approximately 225-462 commodities that are calculated based on the consumption pattern of Cost of Living Survey (CLS) in 82 cities in 2012.*
4. *Inflation is the percentage (%) of the changes in monthly CPI is obtained from:*

$$\frac{IHK_n - IHK_{n-1}}{IHK_{n-1}} \times 100\%$$

w h e r e :  
 IHK<sub>n</sub> = index in n-th month  
 IHK<sub>n-1</sub> = index in (n-1)-th month

5. Inflasi dihitung berdasarkan harga konsumen berbagai komoditas yang dikelompokkan menjadi tujuh, yaitu: bahan makanan,; makanan jadi, minuman, rokok dan tembakau; perumahan, air dan listrik; sandang; kesehatan; pendidikan, rekreasi dan olahraga serta transportasi dan komunikasi.
5. *inflation is calculated based on the consumer prices of various commodities that grouped into seven, namely: groceries; food, beverages, cigarettes and tobacco; housing, water, electricity; clothing; health; education, recreation and sport; and transportation and communication.*

<https://lebongkab.bps.go.id>


**ULASAN**

Koperasi (KUD maupun non KUD) diharapkan semakin besar peranannya dalam menggerakkan perekonomian rakyat. Untuk mencapai maksud tersebut, pemerintah telah melakukan upaya-upaya antara lain melalui pemberian tambahan modal kegiatan usaha, pembinaan manajemen, mengikutsertakan koperasi dalam mengelola berbagai bantuan pemerintah, dan lain-lain. Pada tahun 2022, koperasi primer di Kabupaten Lebong yang sudah berbadan hukum ada sebanyak 85 koperasi yang terdiri dari 7 KUD, 2 KOPKAR, dan 76 non KUD.

**DESCRIPTION**

*Cooperatives (KUD and Non-KUD) are expected to have increasingly large role in driving the economy of the people. To achieve this purpose, the government has made efforts, such as the provision of additional capital for business activities, management funding, involving cooperatives in managing various government's aid, and others. In 2022, the number of primary cooperatives in Lebong Regency who have legal status is 85 consisting of KUD, KOPKAR and Non KUD. Consisting of 7 Village Unit Cooperatives (KUD), 2 KOPKAR, and 76 Non Village Unit Cooperatives.*

**Gambar 9.1** Jumlah Koperasi Aktif di Kabupaten Lebong, 2019-2022  
**Figures** **9.1** **Number of Active Cooperative in Lebong Regency, 2019-2022**

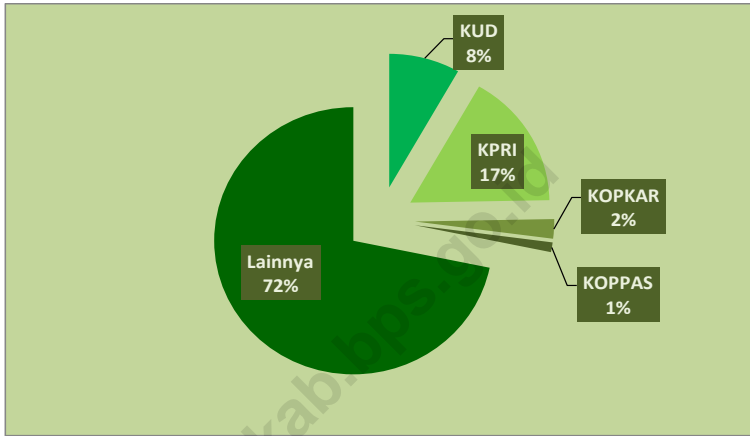


Sumber/Source : Dinas Perdagangan, Perindustrian, dan Koperasi Usaha Kecil Menengah Kabupaten Lebong/  
Regional Office of Industry Trade and Cooperatives and Small and Medium Enterprises of Lebong  
Regency



**Gambar** 9.2  
**Figures**

**Persentase Koperasi Menurut Jenis Koperasi di Kabupaten Lebong, 2022**  
**Percentage of Cooperative by kind of Cooperative in Lebong Regency, 2022**



Sumber/Source : Dinas Perdagangan, Perindustrian, dan Koperasi Usaha Kecil Menengah Kabupaten Lebong/  
Regional Office of Industry Trade and Cooperatives and Small and Medium Enterprises of Lebong  
Regency

**Tabel 9.1** Jumlah Koperasi Aktif Menurut Kecamatan di Kabupaten Lebong, 2019–2022  
**Table 9.1** Number of Active Cooperative by Subdistrict in Lebong Regency, 2019–2022

Kecamatan Subdistrict	2019	2020	2021	2022
(1)	(2)	(3)	(4)	(5)
Rimbo Pengadang	2	2	2	3
Topos	2	2	3	5
Lebong Selatan	5	6	9	17
Bingin Kuning	4	4	2	6
Lebong Tengah	3	3	3	4
Lebong Sakti	3	3	3	5
Lebong Atas	2	2	2	6
Tubei	1	1	1	5
Lebong Utara	12	11	13	20
Amen	7	7	6	11
Uram Jaya	-	-	-	1
Pinang Belapis	2	2	2	2
<b>Lebong</b>	<b>43</b>	<b>43</b>	<b>46</b>	<b>85</b>

Sumber/Source: Dinas Perdagangan, Perindustrian, dan Koperasi Usaha Kecil Menengah Kabupaten Lebong/ Regional Office of Industry Trade and Cooperatives and Small and Medium Enterprises of Lebong Regency

**Tabel**  
**Table** 9.2**Jumlah Koperasi Menurut Jenis Koperasi dan Kecamatan di Kabupaten Lebong, 2022**  
**Number of Cooperative by Kind of Cooperative and Subdistrict in Lebong Regency, 2022**

Kecamatan Subdistrict	Jenis Koperasi/ Kind of Cooperative					Jumlah Total
	KUD	KPRI	KOPKAR	KOPPAS	Lainnya Other	
(1)	(2)	(3)	(4)	(5)	(6)	(7)
Rimbo Pengadang	-	-	-	-	3	3
Topos	-	-	-	-	5	5
Lebong Selatan	3	2	1	-	11	17
Bingin Kuning	-	3	-	-	3	6
Lebong Tengah	-	2	-	-	2	4
Lebong Sakti	1	-	-	-	4	5
Lebong Atas	1	2	-	-	3	6
Tubei	-	1	-	-	4	5
Lebong Utara	-	3	-	1	16	20
Amen	2	1	1	-	7	11
Uram Jaya	-	-	-	-	1	1
Pinang Belapis	-	-	-	-	2	2
<b>Lebong</b>	<b>7</b>	<b>14</b>	<b>2</b>	<b>1</b>	<b>61</b>	<b>85</b>

Sumber/Source: Dinas Perdagangan, Perindustrian, dan Koperasi Usaha Kecil Menengah Kabupaten Lebong/ Regional Office of Industry Trade and Cooperatives and Small and Medium Enterprises of Lebong Regency

**Tabel**  
**Table 9.3****Indeks Harga Konsumen per Bulan Menurut Kelompok Pengeluaran (2018=100) di Kabupaten Lebong, 2022**  
**Consumer Price Index per Month by Expenditure Group (2018=100) in Lebong Regency, 2022**

<b>Bulan</b> <b>Month</b>	<b>Makanan, Minuman dan</b> <b>Tembakau</b> <b>Food, Beverages and</b> <b>Tobacco</b>	<b>Pakaian dan Alas Kaki</b> <b>Clothing and Footwear</b>	<b>Perumahan, Air, Listrik,</b> <b>dan Bahan Bakar Rumah</b> <b>Tangga</b> <b>Housing, Water,</b> <b>Electricity, and Household</b> <b>Fuels</b>
(1)	(2)	(3)	(4)
Januari/January	107,43	110,05	105,61
Februari/February	106,70	110,91	105,09
Maret/March	109,16	111,16	104,93
April/April	112,20	111,82	105,27
Mei/May	112,94	111,52	105,65
Juni/June	115,18	111,84	105,75
Juli/July	116,70	112,50	105,60
Agustus/August	115,73	112,67	105,65
September/September	114,70	112,33	105,44
Oktober/October	113,12	112,99	106,00
November/November	112,51	113,06	106,30
Desember/December	113,50	113,12	106,38
<b>2022</b>	-	-	-

Lanjutan Tabel/*Continued Table* 9.3

<b>Bulan</b> <i>Month</i>	<b>Perlengkapan, Peralatan, dan Pemeliharaan Rutin Rumah Tangga</b> <i>Furnishing, Household Equipment and Routine Household Maintenance</i>	<b>Kesehatan</b> <i>Health</i>	<b>Transportasi</b> <i>Transport</i>
(1)	(5)	(6)	(7)
Januari/ <i>January</i>	106,25	115,93	107,40
Februari/ <i>February</i>	107,11	115,93	107,79
Maret/ <i>March</i>	107,59	115,57	107,84
April/ <i>April</i>	108,65	115,90	109,40
Mei/ <i>May</i>	109,15	116,81	110,35
Juni/ <i>June</i>	109,81	117,68	109,57
Juli/ <i>July</i>	110,05	117,83	111,72
Agustus/ <i>August</i>	110,38	117,97	111,42
September/ <i>September</i>	110,82	118,21	121,22
Oktober/ <i>October</i>	111,43	118,21	121,66
November/ <i>November</i>	111,42	118,70	122,28
Desember/ <i>December</i>	111,25	118,65	122,10
<b>2022</b>	-	-	-

Lanjutan Tabel/Continued Table 9.3

<b>Bulan Month</b>	<b>Informasi, Komunikasi, dan Jasa Keuangan Information, Communication and Financial Services</b>	<b>Rekreasi, Olahraga, dan Budaya Recreation, Sport, and Culture</b>	<b>Pendidikan Education</b>
(1)	(8)	(9)	(10)
Januari/January	100,81	104,49	104,83
Februari/February	100,77	104,64	104,83
Maret/March	100,94	104,64	104,83
April/April	100,99	105,94	104,83
Mei/May	100,93	107,45	104,83
Juni/June	101,07	108,83	104,83
Juli/July	100,97	109,44	107,86
Agustus/August	101,10	108,21	107,86
September/September	101,21	108,32	107,86
Oktober/October	101,24	108,24	107,86
November/November	101,24	109,72	107,90
Desember/December	101,24	110,01	107,90
<b>2022</b>	-	-	-

Lanjutan Tabel/*Continued Table* 9.3

<b>Bulan Month</b>	<b>Penyediaan Makanan dan Minuman/Restoran Food and Beverage Services/Restaurant</b>	<b>Perawatan Pribadi dan Jasa Lainnya Personal Care and Other Services</b>	<b>Umum General</b>
(1)	(11)	(12)	(13)
Januari/ <i>January</i>	108,84	116,36	107,43
Februari/ <i>February</i>	108,84	116,91	107,32
Maret/ <i>March</i>	108,84	118,88	108,11
April/ <i>April</i>	111,20	121,02	109,68
Mei/ <i>May</i>	111,86	121,87	110,26
Juni/ <i>June</i>	112,47	122,07	110,92
Juli/ <i>July</i>	113,15	121,75	111,93
Agustus/ <i>August</i>	113,16	122,23	111,66
September/ <i>September</i>	113,45	121,77	113,02
Oktober/ <i>October</i>	113,67	122,16	112,86
November/ <i>November</i>	113,87	122,30	112,92
Desember/ <i>December</i>	113,91	122,43	113,18
<b>2022</b>	-	-	-

Sumber/*Source*: BPS, Survei Harga Konsumen/*BPS-Statistics Indonesia, Consumer Price Survey*

**Tabel**  
**Table 9.4****Laju Inflasi Bulanan Menurut Kelompok Pengeluaran  
(2018=100) di Kabupaten Lebong, 2022**  
**Monthly Inflation Rate by Expenditure Group (2018=100) in  
Lebong Regency, 2022**

<b>Bulan</b> <b>Month</b>	<b>Makanan, Minuman dan Tembakau</b> <b>Food, Beverages and Tobacco</b>	<b>Pakaian dan Alas Kaki</b> <b>Clothing and Footwear</b>	<b>Perumahan, Air, Listrik, dan Bahan Bakar Rumah Tangga</b> <b>Housing, Water, Electricity, and Household Fuels</b>
(1)	(2)	(3)	(4)
Januari/January	1,24	0,31	0,41
Februari/February	-0,73	0,78	-0,49
Maret/March	2,31	0,23	-0,15
April/April	2,78	0,59	0,32
Mei/May	0,66	-0,27	0,36
Juni/June	1,98	0,29	0,09
Juli/July	1,32	0,59	-0,14
Agustus/August	-0,83	0,15	0,05
September/September	-0,89	-0,30	-0,20
Oktober/October	-1,38	0,59	0,53
November/November	-0,54	0,06	0,28
Desember/December	0,88	0,05	0,08
<b>2022</b>	-	-	-



Lanjutan Tabel/*Continued Table 9.4*

<b>Bulan</b> <i>Month</i>	<b>Perlengkapan, Peralatan, dan Pemeliharaan Rutin Rumah Tangga</b> <i>Furnishing, Household Equipment and Routine Household Maintenance</i>	<b>Kesehatan</b> <i>Health</i>	<b>Transportasi</b> <i>Transport</i>
(1)	(5)	(6)	(7)
Januari/ <i>January</i>	0,10	0,47	0,36
Februari/ <i>February</i>	0,81	0,00	0,36
Maret/ <i>March</i>	0,45	-0,31	0,05
April/ <i>April</i>	0,99	0,29	1,45
Mei/ <i>May</i>	0,46	0,79	0,87
Juni/ <i>June</i>	0,60	0,74	-0,71
Juli/ <i>July</i>	0,22	0,13	1,96
Agustus/ <i>August</i>	0,30	0,12	-0,27
September/ <i>September</i>	0,40	0,20	8,80
Oktober/ <i>October</i>	0,55	0,00	0,36
November/ <i>November</i>	-0,01	0,41	0,51
Desember/ <i>December</i>	-0,15	-0,04	-0,15
<b>2022</b>	-	-	-

Lanjutan Tabel/*Continued Table 9.4*

<b>Bulan Month</b>	<b>Informasi, Komunikasi, dan Jasa Keuangan Information, Communication and Financial Services</b>	<b>Rekreasi, Olahraga, dan Budaya Recreation, Sport, and Culture</b>	<b>Pendidikan Education</b>
(1)	(8)	(9)	(10)
Januari/ <i>January</i>	-0,07	-0,28	-0,01
Februari/ <i>February</i>	-0,04	0,14	0,00
Maret/ <i>March</i>	0,17	0,00	0,00
April/ <i>April</i>	0,55	1,24	0,00
Mei/ <i>May</i>	-0,06	1,43	0,00
Juni/ <i>June</i>	0,14	1,28	0,00
Juli/ <i>July</i>	-0,10	0,56	2,89
Agustus/ <i>August</i>	0,13	-1,12	0,00
September/ <i>September</i>	0,11	0,10	0,00
Oktober/ <i>October</i>	0,03	-0,07	0,00
November/ <i>November</i>	0,00	1,37	0,04
Desember/ <i>December</i>	0,00	0,26	0,00
<b>2022</b>	-	-	-

Lanjutan Tabel/*Continued Table* 9.4

<b>Bulan Month</b>	<b>Penyediaan Makanan dan Minuman/Restoran Food and Beverage Services/Restaurant</b>	<b>Perawatan Pribadi dan Jasa Lainnya Personal Care and Other Services</b>	<b>Umum General</b>
(1)	(11)	(12)	(13)
Januari/January	0,00	1,08	0,54
Februari/February	0,00	0,47	-0,10
Maret/March	0,00	1,69	0,74
April/April	2,17	1,80	1,45
Mei/May	0,59	0,70	0,53
Juni/June	0,55	0,16	0,60
Juli/July	0,60	-0,26	0,91
Agustus/August	0,01	0,39	-0,24
September/September	0,26	-0,38	1,22
Oktober/October	0,19	0,32	-0,14
November/November	0,18	0,11	0,05
Desember/December	0,04	0,11	0,23
<b>2022</b>	-	-	-

Sumber/*Source*: BPS, Survei Harga Konsumen/*BPS-Statistics Indonesia, Consumer Price Survey*



10

**PENGELUARAN PENDUDUK  
POPULATION EXPENDITURE**

**Persentase Pengeluaran  
per Kapita**

**MAKANAN**

**39,35%**

**BUKAN MAKANAN**

**60,65%**

untuk makanan, persentase pengeluaran per kapita paling banyak adalah padi-padian sebesar **12,55%**



**PENJELASAN TEKNIS**

1. Pengeluaran rata-rata per kapita adalah biaya yang dikeluarkan untuk konsumsi semua anggota rumah tangga selama sebulan baik yang berasal dari pembelian, pemberian maupun produksi sendiri dibagi dengan banyaknya anggota rumah tangga dalam rumah tangga tersebut.

**TECHNICAL NOTES**

1. *Per capita Average Expenditure is the cost spent for all household members consumption during the month, whether from purchasing, giving or own production, divided by the number of household members in the household.*

<https://lebongkab.bps.go.id>





**ULASAN**

Besarnya pendapatan penduduk yang diterima rumah tangga merupakan gambaran kesejahteraan suatu masyarakat. Tetapi banyak faktor yang menjadi penghalang dalam mengumpulkan data pendapatan rumah tangga tersebut. Oleh karena itu, BPS menggunakan pendekatan pengeluaran untuk mendapatkan perkiraan pendapatan. Pengumpulan data tersebut dilakukan melalui Survei Sosial Ekonomi Nasional (Susenas) yang dilakukan setiap tahun.

Pengeluaran rumah tangga yang terdiri atas pengeluaran untuk konsumsi makanan dan bukan makanan, menggambarkan pengalokasian pendapatan masyarakat dalam memenuhi kebutuhan hidupnya. Meskipun harga komoditas antar daerah berbeda, namun nilai pengeluaran rumah tangga dapat menunjukkan perbedaan tingkat kesejahteraan penduduk antar wilayah khususnya dari sisi ekonomi sehingga angka pengeluaran juga dapat dipakai untuk pembandingan antar wilayah.

Pada tahun 2022, rata-rata pengeluaran per kapita rumah tangga dalam memenuhi kebutuhan konsumsinya sebesar Rp. 985.786 per kapita per bulan yang terbagi atas konsumsi makanan sebesar Rp. 597.887 per kapita per bulan dan konsumsi bukan makanan sebesar Rp. 387.899 per kapita per bulan.

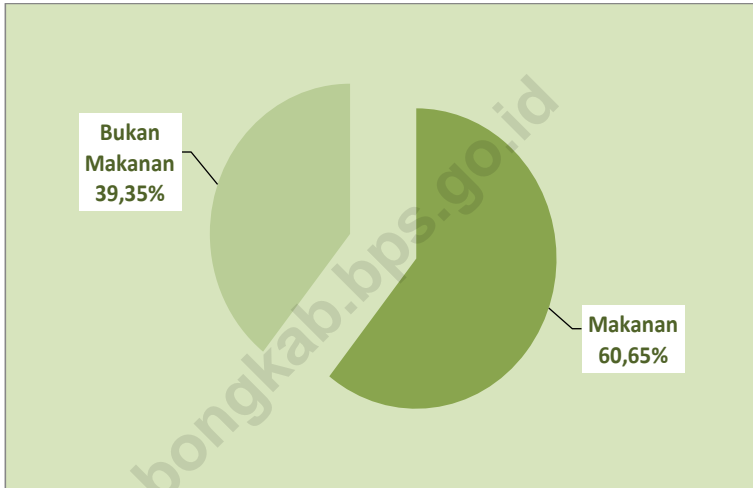
**DESCRIPTION**

*The amount of population income received by households is a picture of a society's welfare. But there are many factors that become an obstacle to collect data of the household income. Therefore, BPS use the expenditure approach to get an estimate of income. The data collecting is done through the National Socio-Economic Survey (Susenas) conducted every year.*

*Household expenditure consisting of expenditure for food and non-food consumption, illustrates the allocation of public income in meeting their needs. Although commodities' prices between different regions, but the value of household expenditure may indicate differences in the level of population welfare between regions, especially on the economic side so that the amount of expenditure can also be used in comparison between regions.*

*In 2022, the average household expenditure per capita in meeting consumption needs is Rp. 985.786 per capita per month, consisting of food consumption as much as Rp. 597.887 per capita per month and non-food consumption as much as Rp. 387.899 per capita per month.*

**Gambar** 10.1 **Persentase Rata-rata Pengeluaran per Kapita Sebulan di Kabupaten Lebong, 2022**  
**Figures** **Percentage of Monthly Average Expenditure per Capita in Lebong Regency, 2022**



Sumber/Source : BPS, Survei Sosial Ekonomi Nasional (Susenat) Maret 2021 dan Maret 2022/BPS-Statistics Indonesia, National Socioeconomic Survey

**Gambar** 10.2  
**Figures****Persentase Penduduk Menurut Golongan Pengeluaran Per Kapita Sebulan di Kabupaten Lebong, 2022**  
*Percentage of Population by Class of Monthly Expenditure per Capita in Lebong Regency, 2022*

Sumber/Source : BPS, Survei Sosial Ekonomi Nasional (Susenas) Maret 2021 dan Maret 2022/BPS-Statistics Indonesia, National Socioeconomic Survey

**Tabel**  
**Table** 10.1**Rata-rata Pengeluaran per Kapita Sebulan Menurut Kelompok Komoditas (rupiah) di Kabupaten Lebong, 2021 dan 2022**  
**Monthly Average Expenditure per Capita by Commodity Group (rupiahs) in Lebong Regency, 2021 and 2022**

<b>Kelompok Komoditas/Commodity Group</b>	<b>2021</b>	<b>2022</b>
(1)	(2)	(3)
<b>Makanan/Food</b>		
Padi-padian/ <i>Cereals</i>	95 816	75 029
Umbi-umbian/ <i>Tubers</i>	2 282	5 494
Ikan/udang/cumi/kerang/ <i>Fish/shrimp/common squid/shells</i>	54 622	54 242
Daging/ <i>Meat</i>	7 935	27 276
Telur dan susu/ <i>Eggs and milk</i>	17 453	26 909
Sayur-sayuran/ <i>Vegetables</i>	38 482	67 023
Kacang-kacangan/ <i>Legumes</i>	2 037	10 051
Buah-buahan/ <i>Fruits</i>	13 024	21 810
Minyak dan kelapa/ <i>Oil and coconut</i>	14 158	26 711
Bahan minuman/ <i>Beverage stuffs</i>	15 923	19 906
Bumbu-bumbuan/ <i>Spices</i>	7 708	8 530
Konsumsi lainnya/ <i>Miscellaneous food items</i>	6 480	10 283
Makanan dan minuman jadi/ <i>Prepared food and beverages</i>	101 759	134 085
Rokok/ <i>Cigarettes</i>	64 642	110 539
<b>Jumlah makanan/Total food</b>	<b>442 322</b>	<b>597 887</b>
<b>Bukan makanan/Non-food</b>		
Perumahan dan fasilitas rumah tangga/ <i>Housing and household facilities</i>	150 826	199 394
Aneka barang dan jasa/ <i>Goods and services</i>	69 536	89 752
Pakaian, alas kaki, dan tutup kepala/ <i>Clothing, footwear, and headgear</i>	35 091	35 592
Barang tahan lama/ <i>Durable goods</i>	15 415	24 922
Pajak, pungutan, dan asuransi/ <i>Taxes and insurance</i>	40 657	29 810
Keperluan pesta dan upacara/kenduri/ <i>Parties and ceremonies</i>	8 239	8 429 <sup>1</sup>
<b>Jumlah bukan makanan/Total non-food</b>	<b>319 763</b>	<b>387 899</b>
<b>Jumlah/Total</b>	<b>762 085</b>	<b>985 786</b>

Catatan/Note: <sup>1</sup> RSE >25 persen tetapi ≤ 50 persen

Sumber/Source: BPS, Survei Sosial Ekonomi Nasional (Susenas) Maret 2021 dan Maret 2022/BPS-Statistics Indonesia, National Socioeconomic Survey

**Tabel**  
**Table** 10.2**Persentase Pengeluaran per Kapita Sebulan Menurut Kelompok Komoditas di Kabupaten Lebong, 2021 dan 2022**  
**Percentage of Monthly Expenditure per Capita by Commodity Group in Lebong Regency, 2021 and 2022**

<b>Kelompok Komoditas/Commodity Group</b>	<b>2021</b>	<b>2022</b>
(1)	(2)	(3)
<b>Makanan/Food</b>		
Padi-padian/ <i>Cereals</i>	21,66	12,55
Umbi-umbian/ <i>Tubers</i>	0,52	0,92
Ikan/udang/cumi/kerang/ <i>Fish/shrimp/common squid/shells</i>	12,35	9,07
Daging/ <i>Meat</i>	1,79	4,56
Telur dan susu/ <i>Eggs and milk</i>	3,95	4,50
Sayur-sayuran/ <i>Vegetables</i>	8,70	11,21
Kacang-kacangan/ <i>Legumes</i>	0,46	1,68
Buah-buahan/ <i>Fruits</i>	2,94	3,65
Minyak dan kelapa/ <i>Oil and coconut</i>	3,20	4,47
Bahan minuman/ <i>Beverage stuffs</i>	3,60	3,33
Bumbu-bumbuan/ <i>Spices</i>	1,74	1,43
Konsumsi lainnya/ <i>Miscellaneous food items</i>	1,46	1,72
Makanan dan minuman jadi/ <i>Prepared food and beverages</i>	23,01	22,43
Rokok/ <i>Cigarettes</i>	14,61	18,49
<b>Jumlah makanan/Total food</b>	<b>100</b>	<b>100</b>
<b>Bukan makanan/Non-food</b>		
Perumahan dan fasilitas rumah tangga/ <i>Housing and household facilities</i>	47,17	51,40
Aneka barang dan jasa/ <i>Goods and services</i>	21,75	23,14
Pakaian, alas kaki, dan tutup kepala/ <i>Clothing, footwear, and headgear</i>	10,97	9,18
Barang tahan lama/ <i>Durable goods</i>	4,82	6,42
Pajak, pungutan, dan asuransi/ <i>Taxes and insurance</i>	12,71	7,68
Keperluan pesta dan upacara/kenduri/ <i>Parties and ceremonies</i>	2,58	2,17
<b>Jumlah bukan makanan/Total non-food</b>	<b>100</b>	<b>100</b>
<b>Jumlah/Total</b>	<b>100</b>	<b>100</b>

Sumber/Source: BPS, Survei Sosial Ekonomi Nasional (Susenas) Maret 2021 dan Maret 2022/BPS-Statistics Indonesia, National Socioeconomic Survey

**Tabel**  
**Table** 10.3**Persentase Penduduk Menurut Golongan Pengeluaran Per Kapita Sebulan di Kabupaten Lebong, 2022**  
**Percentage of Population by Class of Monthly Expenditure per Capita in Lebong Regency, 2022**

<b>Golongan Pengeluaran Per Kapita Sebulan (rupiah)</b> <b>Class of Monthly Expenditure per Capita (rupiahs)</b>	<b>Persentase Penduduk</b> <b>Percentage of Population</b>
(1)	(2)
< 150 000	
150 000–199 999	
200 000–299 999	
300 000–499 999	
500 000–749 999	
750 000–999 999	
1 000 000–1 499 999	
> 1 500 000	
<b>Jumlah/Total</b>	<b>100,00</b>

Catatan/Note: ...

Sumber/Source: BPS, Survei Sosial Ekonomi Nasional (Susenas) Maret/BPS-Statistics Indonesia, National Socioeconomic Survey March

11

**PERDAGANGAN  
TRADE**



**22 Pasar**

**1217 Toko**



**1282 Warung**





**PENJELASAN TEKNIS**

1. Sistem pencatatan Statistik Ekspor dan Impor adalah "General Trade" dengan wilayah pencatatan meliputi seluruh wilayah kepabeanan Indonesia.
2. Pengesahan dokumen kepabeanan ekspor dan impor dilakukan oleh Bea dan Cukai berdasarkan Persetujuan Muat/Bongkar Barang.
3. Data ekspor berasal dari dokumen kepabeanan BC 3.0 atau yang disebut dokumen Pemberitahuan Ekspor Barang (PEB) yang diisi oleh eksportir.
4. Data impor berasal dari dokumen kepabeanan BC 2.0 atau yang disebut dokumen Pemberitahuan Impor Barang (PIB), Pemberitahuan Impor Barang Khusus (PIBK), Pemberitahuan Pabean Free Trade Zone (PPFTZ) dan dokumen kepabeanan BC 2.3 yang mencatat impor barang dari Luar Negeri ke Kawasan Berikat.
5. Barang-barang yang dikirim ke luar negeri untuk diolah dicatat sebagai ekspor, sedangkan hasil olahan yang dikembalikan ke Indonesia dicatat sebagai impor.
6. Barang-barang luar negeri yang diolah di dalam negeri dicatat sebagai barang impor meskipun barang olahan tersebut akan kembali ke luar negeri.
7. Barang-barang yang tidak dicakup dalam pencatatan:
  - a. Pakaian dan barang-barang perhiasan penumpang.
  - b. Barang-barang bawaan penumpang dari/ke luar negeri untuk dipakai sendiri, kecuali lemari es, pesawat televisi, dan sebagainya.
  - c. Barang-barang untuk keperluan perwakilan kedutaan suatu negara.
  - d. Barang-barang ekspedisi dan ekshibisi atau pameran.

**TECHNICAL NOTES**

1. *The recording of export and import statistics is based on General Trade System covering all Indonesian customs areas.*
2. *The legalization of customs export and import documents is conducted by the Customs and Excise Office.*
3. *The export data are compiled based on customs export documents BC 3.0 or known as Export Declarations (PEB), filled by exporters.*
4. *The import data are compiled based on customs import documents BC 2.0 or known as Import Declarations Form (PIB), Import Declarations Form for Special Commodity (PIBK), Customs Declaration Form for Free Trade Zone (PPFTZ), and customs import documents BC 2.3 which records import goods from foreign country to Bounded Zones Area.*
5. *Goods send abroad for processing purposes are recorded as export while its product sent to Indonesia are recorded as import.*
6. *Foreign goods processed in Indonesia are still recorded as imports although the products will be sent to abroad.*
7. *The following goods are not included in the statistics:*
  - a. *Clothings and passengers' jewelry.*
  - b. *Luggage of passengers for own use, except refrigerators, television sets, etc.*
  - c. *Goods imported/exported for the use of foreign representative countries/embassies.*
  - d. *Goods for expeditions, and shows or exhibitions.*
  - e. *Military goods directly imported by the Armed Forces.*

- e. Barang-barang untuk militer yang diimpor langsung oleh angkatan bersenjata
  - f. Pembungkus/peti kemas untuk diisi kembali.
  - g. Uang dan surat-surat berharga.
  - h. Barang-barang contoh
8. Sistem pengolahan dokumen impor/ ekspor Indonesia adalah sistem "Carry Over" yaitu dokumen ditunggu selama satu bulan, setelah bulan berjalan, sedangkan dokumen-dokumen yang terlambat akan diolah pada bulan berikutnya. Dengan demikian dokumen bulan-bulan sebelumnya yang terlambat diterima dan masuk pada bulan berjalan, diperlakukan sebagai dokumen bulan pengolahan.
  9. Pelabuhan Muat adalah pelabuhan darimana barang diangkut ke luar negeri atau diekspor
  10. Negara tujuan adalah negara tujuan akhir yang diketahui untuk barang ekspor yang dikirim ke luar negeri
  11. Jenis komoditi adalah barang ekspor yang dicatat sesuai kode Harmonized System (HS).
    - f. *Packings/containers to be refilled.*
    - g. *Bank notes and securities*
    - h. *Sample goods*
8. *The carry-over system is used in processing Indonesian export and import documents. Documents are processed one month after the current month, while those received later will be processed for the succeeding month. This means previous documents received in the current month will be treated as processed documents.*
  9. *Port of loading is port where the goods are transported out of the country or exported.*
  10. *Country of destination is country that is known to export goods sent abroad.*
  11. *Type commodity is exported goods recorded based on Harmonized System (HS) code.*

**ULASAN**

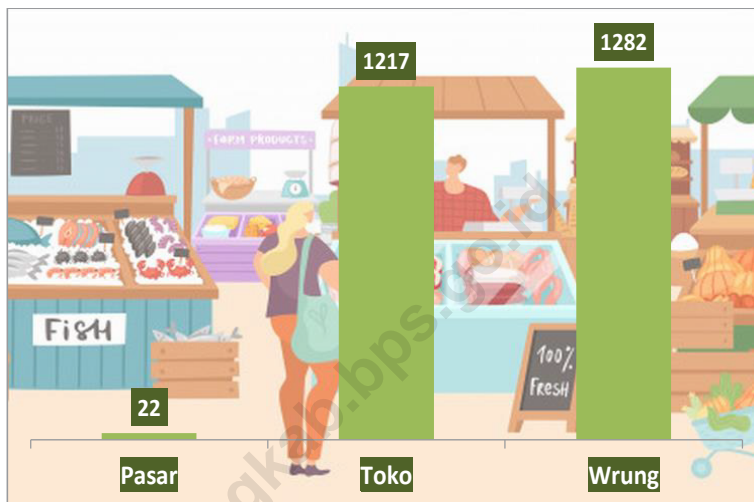
Banyaknya sarana perdagangan di Kabupaten Lebong pada tahun 2022 yaitu 2.521 fasilitas, dengan rincian 22 sarana berbentuk pasar, 1.217 sarana berbentuk toko, dan 1.282 sarana berbentuk warung.

**DESCRIPTION**

*Number of trading facilities in Lebong Regency in 2022 is 2.521 facilities, with details of 22 market facilities, 1.217 stores, and 1.282 stalls.*

<https://lebongkab.bps.go.id>

**Gambar** 11.1 **Jumlah Sarana Perdagangan Menurut Jenisnya di Kabupaten Lebong, 2022**  
**Figures** 11.1 **Number of Trading Facilities by Type of Facility in Lebong Regency, 2022**



Sumber/Source : Dinas Perdagangan, Perindustrian, dan Koperasi Usaha Kecil Menengah Kabupaten Lebong/  
 Regional Office of Industry Trade and Cooperatives and Small and Medium Enterprises of Lebong  
 Regency

**Tabel**  
**Table** 11.1

**Jumlah Sarana Perdagangan Menurut Jenisnya di  
Kabupaten Lebong, 2019–2022**  
**Number of Trading Facilities by Type of Facility in Lebong  
Regency, 2019–2022**

<b>Jenis Sarana Perdagangan</b> <i>Type of Trading Facilities</i>	<b>2019</b>	<b>2020</b>	<b>2021<sup>1</sup></b>	<b>2022</b>
(1)	(2)	(3)	(4)	(5)
Pasar/Market	22	-	22	22
Toko/Store	316	-	1 170	1 217
Kios	-	-	-	-
Warung	1 140	-	1 209	1 282
<b>Jumlah/Total</b>	<b>1 478</b>	<b>-</b>	<b>2 401</b>	<b>2 521</b>

Catatan/Note: <sup>1</sup>Pada tahun 2020 tidak melakukan pendataan

Sumber/Source: Dinas Perdagangan, Perindustrian, dan Koperasi Usaha Kecil Menengah Kabupaten Lebong/ *Regional Office of Industry Trade and Cooperatives and Small and Medium Enterprises of Lebong Regency*



# 12

## SISTEM NERACA REGIONAL SYSTEM OF REGIONAL ACCOUNTS

TAHUKAH KAMU?

Perekonomian Kabupaten Lebong  
pada tahun 2022 mengalami  
pertumbuhan sebesar **2,98%**





**PENJELASAN TEKNIS****TECHNICAL NOTES**

1. Penghitungan statistik neraca nasional mengikuti buku petunjuk Sistem Neraca Nasional (SNN) yang diterbitkan oleh Perserikatan Bangsa Bangsa (PBB). SNN adalah rekomendasi internasional tentang menyusun ukuran aktivitas ekonomi yang sesuai dengan standar neraca baku yang didasarkan pada prinsip-prinsip ekonomi. Rekomendasi yang dimaksud dinyatakan dalam sekumpulan konsep, definisi, klasifikasi, dan aturan neraca yang disepakati secara internasional dalam mengukur indikator tertentu seperti Produk Domestik Bruto (PDB). Salah satu bentuk adaptasi pencatatan statistik nasional adalah melakukan perubahan tahun dasar PDB Indonesia dari tahun 2000 ke 2010. Perubahan tahun dasar PDB dilakukan seiring dengan mengadopsi rekomendasi PBB yang tertuang dalam Sistem Neraca Nasional 2008 (SNA 2008).
  2. PDB pada tingkat nasional serta Produk Domestik Regional Bruto (PDRB) pada tingkat regional (provinsi) menggambarkan kemampuan suatu wilayah untuk menciptakan nilai tambah pada suatu waktu tertentu. Untuk menyusun PDB maupun PDRB digunakan 2 pendekatan, yaitu lapangan usaha dan pengeluaran.
1. *The method used to estimate national accounts statistics is based on the standard guidelines formed by United Nation known as System of National Accounts (SNA). SNA is the internationally agreed standard set of recommendations on how to compile measures of economic activity in accordance with strict accounting conventions based on economic principles. The recommendations are expressed in term of a set of concepts, definitions, classifications and accounting rules that comprise the internationally agreed standard for measuring indicators such as Gross Domestic Product (GDP). One of the improvement in the national statistical system is to rebase GDP form base year 2000 to 2010 in order to capture current economic condition. It is in line with the United Nations (UN) recommendation on 2008 SNA.*
  2. *The basic measure of the value added arising from economic activity is known as Gross Domestic Product at the national level and Gross Regional Domestic Product (GRDP) at the regional level (provinces/regencies/municipalities). To compile these statistics, two approaches have been used, i.e. "production*

Keduanya menyajikan komposisi data nilai tambah dirinci menurut sumber kegiatan ekonomi (lapangan usaha) dan menurut komponen penggunaannya. PDB dan PDRB dari sisi lapangan usaha merupakan penjumlahan seluruh komponen nilai tambah bruto yang mampu diciptakan oleh sektor-sektor ekonomi atas berbagai aktivitas produksinya. Sedangkan dari sisi pengeluaran menjelaskan tentang penggunaan dari nilai tambah tersebut.

3. PDB menurut lapangan usaha mengalami perubahan klasifikasi dari 9 menjadi 17 lapangan usaha. PDB menurut lapangan usaha dirinci menurut total nilai tambah dari seluruh sektor ekonomi yang mencakup lapangan usaha Pertanian, Kehutanan, dan Perikanan; Pertambangan dan Penggalian; Industri Pengolahan; Pengadaan Listrik dan Gas; Pengadaan Air, Pengelolaan Sampah, Limbah dan Daur Ulang; Konstruksi; Perdagangan Besar dan Eceran, Reparasi Mobil dan Sepeda Motor; Transportasi dan Pergudangan; Penyediaan Akomodasi dan Makan Minum; Informasi dan Komunikasi; Jasa Keuangan dan Asuransi; Real Estat; Jasa Perusahaan; Administrasi Pemerintahan, Pertahanan dan Jaminan Sosial Wajib; Jasa Pendidikan; Jasa Kesehatan dan Kegiatan Sosial; dan Jasa lainnya.

*approach” and “expenditure approach”. The first approach is to measure value added produced by various kinds of economic activities, while the second approach is to measure final uses of the country’s output. In other words, GDP/GRDP is the sum of total value added produced by all economic industries (activities) and the way of using it.*

3. *GDP by industry classification changes from 9 sectors to 17 industries. GDP by industry is classified by types of economic activities such as Agriculture, Forestry and Fishing; Mining and Quarrying; Manufacturing; Electricity and Gas; Water supply, Sewerage, Waste Management and Remediation Activities; Construction; Wholesale and Retail Trade; Repair of Motor Vehicles and Motorcycles; Transportation and Storage; Accommodation and Food Service Activities; Information and Communication; Financial and Insurance Activities; Real Estate Activities; Business Activities; Public Administration; Defence and Compulsory Social Security; Education; Human Health and Social Work Activities; and Other Services Activities.*

**ULASAN**

Produk Domestik Regional Bruto (PDRB) merupakan indikator untuk mengukur pertumbuhan ekonomi suatu wilayah. Pada tahun 2022 PDRB Kabupaten Lebong atas dasar harga berlaku telah mencapai 3.888,92 miliar rupiah, sedangkan PDRB atas dasar harga konstan 2010 sebesar 2.257,54 miliar rupiah. Apabila dibandingkan dengan tahun 2021, PDRB Kabupaten Lebong tahun 2022 atas harga berlaku telah mengalami perkembangan sebesar 7,50 persen, sedangkan PDRB Kabupaten Lebong tahun 2022 atas dasar harga konstan 2010 mengalami pertumbuhan sebesar 2,98 persen.

Peranan sektor pertanian, kehutanan dan perikanan dalam perekonomian Kabupaten Lebong hingga tahun 2022 masih sangat dominan. Kedudukan sektor pertanian, kehutanan dan perikanan sebagai leading sector dalam perekonomian Kabupaten Lebong masih sulit digeser oleh sektor-sektor lainnya. Fenomena itu terlihat dari relatif besarnya peranan sektor pertanian dalam PDRB Kabupaten Lebong atas dasar harga berlaku dibandingkan sektor-sektor lainnya. Nilai nominal PDRB sektor pertanian atas dasar harga berlaku pada tahun 2022 sebesar 1.656,23 miliar rupiah dan peranannya dalam PDRB Kabupaten Lebong sebesar 42,59 persen.

**DESCRIPTION**

*Gross Regional Domestic Product (GRDP) is an indicator to measure economic development of a region. In 2022, the GRDP of Lebong Regency at current prices reaches 3.888,92 billion rupiahs, while the GRDP at constant prices of 2010 reaches 2.257,54 billion rupiahs. If compared to 2021, the GRDP of Lebong Regency in 2022 at current prices has grown by 7,50 percent, while the GRDP of Lebong Regency in 2022 at constant prices of 2010 has grown by 2,98 percent.*

*The role of the agriculture, forestry and fishery sectors in the economy of Lebong Regency until 2022 are very dominant. As the leading sector, their position in the economy of Lebong Regency is still difficult to be shifted by other sectors. This phenomenon can be seen from the relatively large share of the agriculture, forestry and fishery industry in GRDP of Lebong Regency at current prices compared to the other remaining sectors. GRDP nominal value of the agriculture, forestry and fishery sector in 2022 are 1.656,23 billion rupiahs, meaning that the share to the whole GRDP is 42,59 percent.*

**Gambar**  
**Figures** 12.1

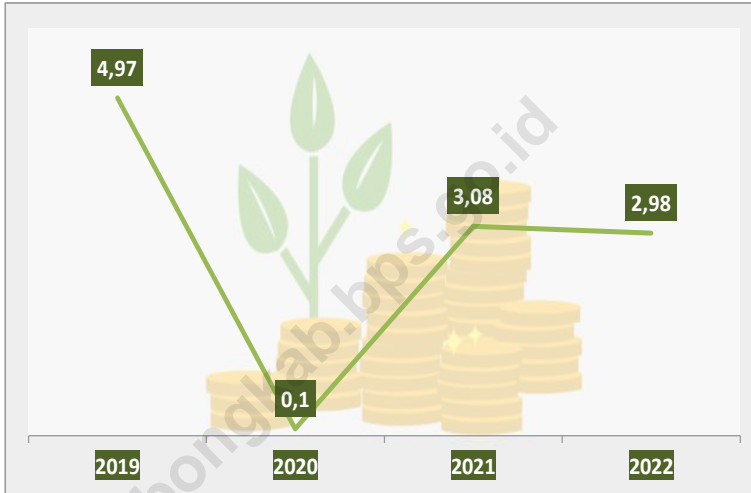
**Produk Domestik Regional Bruto Atas Dasar Harga Berlaku Menurut Lapangan Usaha di Kabupaten Lebong (miliar rupiah), 2018–2022**  
**Gross Regional Domestic Product at Current Market Prices by Industry in Lebong Regency (billion rupiahs), 2018–2022**



Sumber/Source : BPS, berbagai sensus, survei dan sumber lain/BPS-Statistics Indonesia, various census, survey, and other sources

**Gambar** 12.2  
**Figures**

**Laju Pertumbuhan Produk Domestik Regional Bruto Atas Dasar Harga Konstan 2010 Menurut Lapangan Usaha di Kabupaten Lebong (persen), 2019–2022**  
**Growth Rate of Gross Regional Domestic Product at 2010 Constant Market Prices by Industry in Lebong Regency (percent), 2019–2022**



Sumber/Source : BPS, berbagai sensus, survei dan sumber lain/BPS-Statistics Indonesia, various census, survey, and other sources

**Tabel** 12.1. **Produk Domestik Regional Bruto Atas Dasar Harga Berlaku Menurut Lapangan Usaha di Kabupaten Lebong (miliar rupiah), 2018–2022**  
**Gross Regional Domestic Product at Current Market Prices by Industry in Lebong Regency (billion rupiahs), 2018–2022**

Lapangan Usaha/Industry	2018	2019	2020	2021 <sup>x</sup>	2022 <sup>xx</sup>
(1)	(2)	(3)	(4)	(5)	(6)
A Pertanian, Kehutanan, dan Perikanan/ <i>Agriculture, Forestry, and Fishing</i>	1 298,60	1 386,37	1 408,54	1 507,76	1 656,23
B Pertambangan dan Penggalian/ <i>Mining and Quarrying</i>	167,61	172,14	172,44	192,47	185,32
C Industri Pengolahan/ <i>Manufacturing</i>	176,18	186,60	188,86	198,94	212,69
D Pengadaan Listrik dan Gas/ <i>Electricity and Gas</i>	3,25	3,68	4,09	4,48	4,88
E Pengadaan Air; Pengelolaan Sampah, Limbah, dan Daur Ulang/ <i>Water Supply; Sewerage, Waste Management, and Remediation Activities</i>	8,27	8,77	9,11	9,36	9,95
F Konstruksi/ <i>Construction</i>	281,21	314,58	318,96	337,49	359,99
G Perdagangan Besar dan Eceran; Reparasi Mobil dan Sepeda Motor/ <i>Wholesale and Retail Trade; Repair of Motor Vehicles and Motorcycles</i>	253,91	283,42	281,89	310,87	340,56
H Transportasi dan Pergudangan/ <i>Transportation and Storage</i>	129,68	146,30	155,11	166,46	184,95
I Penyediaan Akomodasi dan Makan Minum/ <i>Accommodation and Food Service Activities</i>	39,54	44,56	46,27	48,15	52,67
J Informasi dan Komunikasi/ <i>Information and Communication</i>	46,64	51,16	53,76	57,12	62,69

Lanjutan Tabel/*Continued Table 12.1*

<b>Lapangan Usaha/Industry</b>		<b>2018</b>	<b>2019</b>	<b>2020</b>	<b>2021<sup>x</sup></b>	<b>2022<sup>xx</sup></b>
(1)		(2)	(3)	(4)	(5)	(6)
K	Jasa Keuangan dan Asuransi/ <i>Financial and Insurance Activities</i>	33,77	36,01	37,75	41,86	43,49
L	Real Estat/ <i>Real Estate Activities</i>	166,98	178,83	181,30	184,86	194,03
M,N	Jasa Perusahaan/ <i>Business Activities</i>	5,45	5,89	5,85	6,07	7,04
O	Administrasi Pemerintahan, Pertahanan, dan Jaminan Sosial Wajib/ <i>Public Administration and Defence; Compulsory Social Security</i>	359,96	394,20	398,16	414,80	416,54
P	Jasa Pendidikan/ <i>Education</i>	76,11	83,41	86,11	89,38	95,27
Q	Jasa Kesehatan dan Kegiatan Sosial/ <i>Human Health and Social Work Activities</i>	24,62	26,96	29,29	32,81	35,05
R,S,T,U	Jasa Lainnya/ <i>Other Services Activities</i>	20,68	23,16	23,34	24,91	27,57
<b>Produk Domestik Regional Bruto/<i>Gross Regional Domestic Product</i></b>		<b>3 092,46</b>	<b>3 346,03</b>	<b>3 400,86</b>	<b>3 627,78</b>	<b>3 888,92</b>

Catatan/Note: Perbedaan antara jumlah PDRB 34 Provinsi dan PDB Indonesia antara lain disebabkan oleh diskrepansi statistik/ The difference between the total of GRDP of 34 Provinces and the GDP of Indonesia due to the statistical discrepancies.  
Data 2021: Angka sementara/ Preliminary figures

Data 2022: Angka sangat sementara/ Very Preliminary figures

Sumber/Source: BPS, berbagai sensus, survei dan sumber lain/BPS-Statistics Indonesia, various census, survey, and other sources

**Tabel**  
**Table** 12.2

**Produk Domestik Regional Bruto Atas Dasar Harga Konstan 2010 Menurut Lapangan Usaha di Kabupaten Lebong (miliar rupiah), 2018–2022**  
**Gross Regional Domestic Product at 2010 Constant Market Prices by Industry in Lebong Regency (billion rupiahs), 2018–2022**

Lapangan Usaha/ <i>Industry</i>		2018	2019	2020	2021 <sup>a</sup>	2022 <sup>xx</sup>
(1)		(2)	(3)	(4)	(5)	(6)
A	Pertanian, Kehutanan, dan Perikanan/ <i>Agriculture, Forestry, and Fishing</i>	820,63	848,00	852,53	874,10	909,69
B	Pertambangan dan Penggalian/ <i>Mining and Quarrying</i>	112,01	112,30	110,94	116,60	113,85
C	Industri Pengolahan/ <i>Manufacturing</i>	121,17	124,51	119,71	122,56	126,29
D	Pengadaan Listrik dan Gas/ <i>Electricity and Gas</i>	2,08	2,21	2,41	2,61	2,82
E	Pengadaan Air; Pengelolaan Sampah, Limbah, dan Daur Ulang/ <i>Water Supply; Sewerage, Waste Management, and Remediation Activities</i>	5,81	6,03	6,10	6,18	6,52
F	Konstruksi/ <i>Construction</i>	167,92	181,60	181,43	184,18	184,67
G	Perdagangan Besar dan Eceran; Reparasi Mobil dan Sepeda Motor/ <i>Wholesale and Retail Trade; Repair of Motor Vehicles and Motorcycles</i>	179,08	193,78	190,43	204,05	213,77
H	Transportasi dan Pergudangan/ <i>Transportation and Storage</i>	90,05	97,54	99,08	101,60	105,92
I	Penyediaan Akomodasi dan Makan Minum/ <i>Accommodation and Food Service Activities</i>	25,66	28,10	28,47	29,04	31,25
J	Informasi dan Komunikasi/ <i>Information and Communication</i>	35,54	37,81	39,21	41,10	44,16



Lanjutan Tabel/*Continued Table 12.2*

<b>Lapangan Usaha/Industry</b>		<b>2018</b>	<b>2019</b>	<b>2020</b>	<b>2021<sup>x</sup></b>	<b>2022<sup>xx</sup></b>
(1)		(2)	(3)	(4)	(5)	(6)
K	Jasa Keuangan dan Asuransi/ <i>Financial and Insurance Activities</i>	22,98	23,76	25,03	26,74	25,71
L	Real Estat/ <i>Real Estate Activities</i>	125,97	132,07	132,92	133,54	138,59
M,N	Jasa Perusahaan/ <i>Business Activities</i>	3,70	3,88	3,81	3,77	4,15
O	Administrasi Pemerintahan, Pertahanan, dan Jaminan Sosial Wajib/ <i>Public Administration and Defence; Compulsory Social Security</i>	229,53	245,66	245,48	254,08	254,56
P	Jasa Pendidikan/ <i>Education</i>	53,56	56,84	57,91	59,15	60,90
Q	Jasa Kesehatan dan Kegiatan Sosial/ <i>Human Health and Social Work Activities</i>	14,86	15,81	16,77	18,29	19,03
R,S,T,U	Jasa Lainnya/ <i>Other Services Activities</i>	13,44	14,62	14,51	14,67	15,68
<b>Produk Domestik Regional Bruto/Gross Regional Domestic Product</b>		2 023,99	2 124,50	2 126,72	2 192,26	2 257,54

Catatan/Note: Data 2021: Angka sementara/ Preliminary figures

Data 2022: Angka sangat sementara/ Very Preliminary figures

Sumber/Source: BPS, berbagai sensus, survei dan sumber lain/BPS-Statistics Indonesia, various census, survey, and other sources

**Tabel**  
**Table** 12.3

**Distribusi Persentase Produk Domestik Regional Bruto Atas Dasar Harga Berlaku Menurut Lapangan Usaha di Kabupaten Lebong, 2018–2022**  
**Percentage Distribution of Gross Regional Domestic Product at Current Market Prices by Industry in Lebong Regency, 2018–2022**

Lapangan Usaha/ <i>Industry</i>	2018	2019	2020	2021 <sup>x</sup>	2022 <sup>xx</sup>
(1)	(2)	(3)	(4)	(5)	(6)
A Pertanian, Kehutanan, dan Perikanan/ <i>Agriculture, Forestry, and Fishing</i>	41,99	41,43	41,42	41,56	42,59
B Pertambangan dan Penggalian/ <i>Mining and Quarrying</i>	5,42	5,14	5,07	5,31	4,77
C Industri Pengolahan/ <i>Manufacturing</i>	5,70	5,58	5,55	5,48	5,47
D Pengadaan Listrik dan Gas/ <i>Electricity and Gas</i>	0,11	0,11	0,12	0,12	0,13
E Pengadaan Air; Pengelolaan Sampah, Limbah, dan Daur Ulang/ <i>Water Supply; Sewerage, Waste Management, and Remediation Activities</i>	0,27	0,26	0,27	0,26	0,26
F Konstruksi/ <i>Construction</i>	9,09	9,40	9,38	9,30	9,26
G Perdagangan Besar dan Eceran; Reparasi Mobil dan Sepeda Motor/ <i>Wholesale and Retail Trade; Repair of Motor Vehicles and Motorcycles</i>	8,21	8,47	8,29	8,57	8,76
H Transportasi dan Pergudangan/ <i>Transportation and Storage</i>	4,19	4,37	4,56	4,59	4,76
I Penyediaan Akomodasi dan Makan Minum/ <i>Accommodation and Food Service Activities</i>	1,28	1,33	1,36	1,33	1,35
J Informasi dan Komunikasi/ <i>Information and Communication</i>	1,51	1,53	1,58	1,57	1,61
K Jasa Keuangan dan Asuransi/ <i>Financial and Insurance Activities</i>	1,09	1,08	1,11	1,15	1,12

Lanjutan Tabel/*Continued Table* 12.3

Lapangan Usaha/ <i>Industry</i>		2018	2019	2020	2021 <sup>x</sup>	2022 <sup>xx</sup>
(1)		(2)	(3)	(4)	(5)	(6)
L	Real Estat/ <i>Real Estate Activities</i>	5,40	5,34	5,33	5,10	4,99
M,N	Jasa Perusahaan/ <i>Business Activities</i>	0,18	0,18	0,17	0,17	0,18
O	Administrasi Pemerintahan, Pertahanan, dan Jaminan Sosial Wajib/ <i>Public Administration and Defence; Compulsory Social Security</i>	11,64	11,78	11,71	11,43	10,71
P	Jasa Pendidikan/ <i>Education</i>	2,46	2,49	2,53	2,46	2,45
Q	Jasa Kesehatan dan Kegiatan Sosial/ <i>Human Health and Social Work Activities</i>	0,80	0,81	0,86	0,90	0,90
R,S,T,U	Jasa Lainnya/ <i>Other Services Activities</i>	0,67	0,69	0,69	0,69	0,71
<b>Produk Domestik Regional Bruto/<i>Gross Regional Domestic Product</i></b>		100,00	100,00	100,00	100,00	100,00

Catatan/*Note*: Data 2021: Angka sementara/ Preliminary figures

Data 2022: Angka sangat sementara/ Very Preliminary figures

Sumber/*Source*: BPS, berbagai sensus, survei dan sumber lain/*BPS-Statistics Indonesia, various census, survey, and other sources*

**Tabel**  
**Table** 12.4

**Laju Pertumbuhan Produk Domestik Regional Bruto Atas Dasar Harga Konstan 2010 Menurut Lapangan Usaha di Kabupaten Lebong (persen), 2019–2022**  
**Growth Rate of Gross Regional Domestic Product at 2010 Constant Market Prices by Industry in Lebong Regency (percent), 2019–2022**

Lapangan Usaha/ <i>Industry</i>	2019	2020	2021 <sup>x</sup>	2022 <sup>xx</sup>
(1)	(2)	(3)	(4)	(5)
A Pertanian, Kehutanan, dan Perikanan/ <i>Agriculture, Forestry, and Fishing</i>	3,34	0,53	2,53	4,07
B Pertambangan dan Penggalian/ <i>Mining and Quarrying</i>	0,27	-1,21	5,09	-2,36
C Industri Pengolahan/ <i>Manufacturing</i>	2,76	-3,85	2,38	3,04
D Pengadaan Listrik dan Gas/ <i>Electricity and Gas</i>	6,07	9,14	8,60	8,06
E Pengadaan Air; Pengelolaan Sampah, Limbah, dan Daur Ulang/ <i>Water Supply; Sewerage, Waste Management, and Remediation Activities</i>	3,75	1,26	1,32	5,40
F Konstruksi/ <i>Construction</i>	8,15	-0,10	1,52	0,26
G Perdagangan Besar dan Eceran; Reparasi Mobil dan Sepeda Motor/ <i>Wholesale and Retail Trade; Repair of Motor Vehicles and Motorcycles</i>	8,21	-1,73	7,15	4,77
H Transportasi dan Pergudangan/ <i>Transportation and Storage</i>	8,32	1,57	2,55	4,25
I Penyediaan Akomodasi dan Makan Minum/ <i>Accommodation and Food Service Activities</i>	9,52	1,32	1,99	7,61
J Informasi dan Komunikasi/ <i>Information and Communication</i>	6,37	3,71	4,82	7,43
K Jasa Keuangan dan Asuransi/ <i>Financial and Insurance Activities</i>	3,36	5,36	6,82	-3,86
L Real Estat/ <i>Real Estate Activities</i>	4,84	0,65	0,46	3,78

Lanjutan Tabel/*Continued Table 12.4*

Lapangan Usaha/ <i>Industry</i>		2019	2020	2021 <sup>x</sup>	2022 <sup>xx</sup>
(1)		(2)	(3)	(4)	(5)
M,N	Jasa Perusahaan/ <i>Business Activities</i>	4,74	-1,73	-0,99	10,05
O	Administrasi Pemerintahan, Pertahanan, dan Jaminan Sosial Wajib/ <i>Public Administration and Defence; Compulsory Social Security</i>	7,03	-0,08	3,50	0,19
P	Jasa Pendidikan/ <i>Education</i>	6,13	1,88	2,15	2,95
Q	Jasa Kesehatan dan Kegiatan Sosial/ <i>Human Health and Social Work Activities</i>	6,38	6,05	9,08	4,03
R,S,T,U	Jasa Lainnya/ <i>Other Services Activities</i>	8,74	-0,75	1,11	6,88
<b>Produk Domestik Regional Bruto/<i>Gross Regional Domestic Product</i></b>		4,97	0,10	3,08	2,98

Catatan/*Note*: Data 2021: Angka sementara/ *Preliminary figures*

Data 2022: Angka sangat sementara/ *Very Preliminary figures*

Sumber/*Source*: BPS, berbagai sensus, survei dan sumber lain/*BPS-Statistics Indonesia, various census, survey, and other sources*

**Tabel**  
**Table** 12.5

**Produk Domestik Regional Bruto Atas Dasar Harga Berlaku Menurut Jenis Pengeluaran di Kabupaten Lebong (miliar rupiah), 2018–2022**  
**Gross Regional Domestic Product at Current Market Prices by Type of Expenditure in Lebong Regency (billion rupiahs), 2018–2022**

<b>Jenis Pengeluaran</b> <b>Type of Expenditure</b>	<b>2018</b>	<b>2019</b>	<b>2020</b>	<b>2021<sup>x</sup></b>	<b>2022<sup>xx</sup></b>
(1)	(2)	(3)	(4)	(5)	(6)
Pengeluaran Konsumsi Rumah Tangga <i>Household Consumption Expenditure</i>	2 074,70	2 217,42	2 252,63	2 328,71	2 488,96
Pengeluaran Konsumsi LNPR <i>NPISH Consumption Expenditure</i>	106,52	117,19	111,24	110,21	120,87
Pengeluaran Konsumsi Pemerintah <i>Government Consumption Expenditure</i>	665,94	716,38	731,04	753,92	744,98
Pembentukan Modal Tetap Bruto <i>Gross Fixed Capital Formation</i>	1 895,23	2 061,81	2 080,99	2 174,83	2 311,98
Perubahan Inventori <i>Changes in Inventories</i>	6,86	19,83	12,85	0,79	1,59
Net Ekspor Barang dan Jasa <i>Net Exports of Goods and Services</i>	(1 656,80)	(1 786,59)	(1 787,89)	(1 740,68)	(1 781,20)
<b>Produk Domestik Regional Bruto</b> <b>Gross Regional Domestic Product</b>	<b>3 092,44</b>	<b>3 346,03</b>	<b>3 400,86</b>	<b>3 627,78</b>	<b>3 887,18</b>

Catatan/Note: Data 2021: Angka sementara/ Preliminary figures

Data 2022: Angka sangat sementara/ Very Preliminary figures

Sumber/Source: BPS, berbagai sensus, survei dan sumber lain/BPS-Statistics Indonesia, various census, survey, and other sources

**Tabel**  
**Table** 12.6

**Produk Domestik Regional Bruto Atas Dasar Harga Konstan 2010 Menurut Jenis Pengeluaran di Kabupaten Lebong (miliar rupiah), 2018–2022**  
**Gross Regional Domestic Product at 2010 Constant Market Prices by Type of Expenditure in Lebong Regency (billion rupiahs), 2018–2022**

<b>Jenis Pengeluaran</b> <i>Type of Expenditure</i>	<b>2018</b>	<b>2019</b>	<b>2020</b>	<b>2021*</b>	<b>2022**</b>
(1)	(2)	(3)	(4)	(5)	(6)
Pengeluaran Konsumsi Rumah Tangga <i>Household Consumption Expenditure</i>	1 376,63	1 438,36	1 441,75	1 471,31	1 532,16
Pengeluaran Konsumsi LNPRT <i>NPISH Consumption Expenditure</i>	78,48	84,54	79,43	76,81	82,40
Pengeluaran Konsumsi Pemerintah <i>Government Consumption Expenditure</i>	428,26	446,13	448,51	459,99	449,99
Pembentukan Modal Tetap Bruto <i>Gross Fixed Capital Formation</i>	1 315,16	1 380,21	1 354,16	1 384,50	1 430,45
Perubahan Inventori <i>Changes in Inventories</i>	4,28	4,03	5,20	0,22	0,43
Net Ekspor Barang dan Jasa <i>Net Exports of Goods and Services</i>	(1 178,81)	(1 228,76)	(1 202,33)	(1 200,57)	(1 231,90)
<b>Produk Domestik Regional Bruto</b> <b>Gross Regional Domestic Product</b>	<b>2 023,99</b>	<b>2 124,49</b>	<b>2 126,72</b>	<b>2 192,26</b>	<b>2 263,52</b>

Catatan/Note: Data 2021: Angka sementara/ Preliminary figures

Data 2022: Angka sangat sementara/ Very Preliminary figures

Sumber/Source: BPS, berbagai sensus, survei dan sumber lain/BPS-Statistics Indonesia, various census, survey, and other sources





13

PERBANDINGAN ANTAR KABUPATEN/KOTA  
REGENCY/MUNICIPAL COMPARISON

IPM Lebong 68,12

IPM Kabupaten Lebong berada pada peringkat ke-8 se Provinsi Bengkulu



**PENJELASAN TEKNIS**

1. Sumber utama data kependudukan adalah sensus penduduk yang dilaksanakan setiap sepuluh tahun sekali. Sensus penduduk telah dilaksanakan sebanyak enam kali sejak Indonesia merdeka, yaitu tahun 1961, 1971, 1980, 1990, 2000, dan 2010. Di dalam sensus penduduk, pencacahan dilakukan terhadap seluruh penduduk yang berdomisili di wilayah teritorial Indonesia termasuk warga negara asing kecuali anggota korps diplomatik negara sahabat beserta keluarganya.
2. Metode pengumpulan data dalam sensus dilakukan dengan wawancara antara petugas sensus dengan responden dan juga melalui e-census. Pencatatan penduduk menggunakan konsep usual residence, yaitu konsep di mana penduduk biasa bertempat tinggal. Bagi penduduk yang bertempat tinggal tetap dicacah di mana mereka biasa tinggal, sedangkan untuk penduduk yang tidak bertempat tinggal tetap dicacah di tempat di mana mereka ditemukan petugas sensus pada malam 'Hari Sensus'. Termasuk penduduk yang tidak bertempat tinggal tetap adalah tuna wisma, awak kapal berbendera Indonesia, penghuni perahu/rumah apung, masyarakat

**TECHNICAL NOTES**

1. *The main source of demographic data is population census, which is conducted every ten years. Population Census has been conducted six times since Indonesia's independence: 1961, 1971, 1980, 1990, 2000, and 2010. The population census enumerates all residents who domicile in the entire territory of Indonesia including foreign citizens except the diplomatic corps members and their families.*
2. *The method of data collection in a population census involves interviewing respondents and conducting e-census. Enumeration of the population uses the concept of "usual residence", which is the concept of "places where people usually live". De jure was applied to the permanent residents, while de facto was applied to non-permanent residents. The permanent residents were enumerated in place where they normally live, the non-permanent residents were enumerated where they were found by the enumerators, on the night of 'Census Date'. The non permanent residents include homeless people, ship crew, boat people, remote area community, and internally displaced persons. Those who had permanent residence and had been travelling away from*

terpencil/terasing, an pengungsi. Bagi mereka yang mempunyai tempat tinggal tetap dan sedang bepergian ke luar wilayah lebih dari enam bulan, tidak dicacah di tempat tinggalnya, tetapi dicacah di tempat tujuannya. Untuk tahun yang tidak dilaksanakan sensus penduduk, data kependudukan diperoleh dari hasil proyeksi penduduk. Proyeksi penduduk merupakan suatu perhitungan ilmiah yang didasarkan pada asumsi dari komponen-komponen perubahan penduduk, yaitu kelahiran, kematian, dan migrasi. Proyeksi penduduk Indonesia 2010– 2035 menggunakan data dasar penduduk hasil SP2010.

3. Penduduk Indonesia adalah semua orang yang berdomicili di wilayah teritorial Indonesia selama 6 bulan atau lebih dan atau mereka yang berdomicili kurang dari 6 bulan tetapi bertujuan menetap.
4. Laju pertumbuhan penduduk adalah angka yang menunjukkan persentase penambahan penduduk dalam jangka waktu tertentu.
5. Laju pertumbuhan Produk Domestik Regional Bruto diperoleh dari perhitungan PDB atas dasar harga konstan. Diperoleh dengan cara mengurangi nilai PDRB pada

*their home for six months or more were not enumerated in their permanent place, but in the place where they were during the census. For the periods where the population census is not conducted, population projection is done to estimate population during those years. The population projection is an estimate based on the demographic components, such as birth, death, and migration. Indonesia's 2010– 2035 population projection used the 2010 Population Census as the base population.*

3. *The population of Indonesia are all residents of the entire territory of Indonesia who have stayed for six months or longer, and those who intended to stay more than six months even though their length of stay is less than six months.*
4. *The growth rate of population is the number that show percentage of population growth within a specified period.*
5. *Growth rate of Gross Domestic Regional Product is derived from GDP at constant market prices. It is obtained by subtracting the value of GDRP year and with the value of GDRP year n-1, divided by the value*

- tahun ke-n terhadap nilai pada tahun ke n-1 (tahun sebelumnya), dibagi dengan nilai pada tahun ke n-1, dikalikan dengan 100 persen. Laju pertumbuhan menunjukkan perkembangan agregat pendapatan dari satu waktu tertentu terhadap waktu sebelumnya.
6. Untuk mengukur kemiskinan, BPS menggunakan konsep kemampuan memenuhi kebutuhan dasar (basic needs approach). Dengan pendekatan ini, kemiskinan dipandang sebagai ketidakmampuan dari sisi ekonomi untuk memenuhi kebutuhan dasar makanan dan bukan makanan yang diukur dari sisi pengeluaran. Metode yang digunakan adalah menghitung Garis Kemiskinan (GK), yang terdiri dari dua komponen yaitu Garis Kemiskinan Makanan (GKM) dan Garis Kemiskinan Non-Makanan (GKNM). Penghitungan Garis Kemiskinan dilakukan secara terpisah untuk daerah perkotaan dan perdesaan.
  7. Penduduk Miskin adalah penduduk yang memiliki rata-rata pengeluaran per kapita per bulan di bawah Garis Kemiskinan.
  8. Indeks Pembangunan Manusia (IPM) adalah ukuran ringkas rata-rata capaian/keberhasilan dimensi utama pembangunan.
6. *To measure poverty, BPS has used the concept of basic needs approach. Therefore, poverty is viewed as economic inability to fulfil food and non-food basic needs which are measured by consumption/expenditure. The method used is calculating poverty line, which consists of two components that are Food Poverty Line (FPL) and Non-Food Poverty Line (NFPL). The poverty line was calculated separately for urban and rural areas.*
  7. *A person whose expenditure per capita per month is below the poverty line is considered to be poor.*
  8. *The Human Development Index (HDI) is a summary measure of average achievement in key dimensions of human.*



**ULASAN**

Perbandingan antar kabupaten/kota ini menyajikan gambaran informasi kabupaten/kota di Provinsi Bengkulu yang antara lain mencakup data jumlah penduduk, laju pertumbuhan ekonomi, jumlah penduduk miskin, dan Indeks Pembangunan Manusia.

Penduduk Kabupaten Lebong menempati urutan terakhir di Provinsi Bengkulu. Sedangkan jumlah penduduk miskin Kabupaten Lebong berada pada urutan kedua terkecil di Provinsi Bengkulu yaitu sebesar 14,14%.

Untuk IPM di Kabupaten Lebong menempati urutan terendah ketiga di Provinsi Bengkulu, yaitu sebesar 68,12.

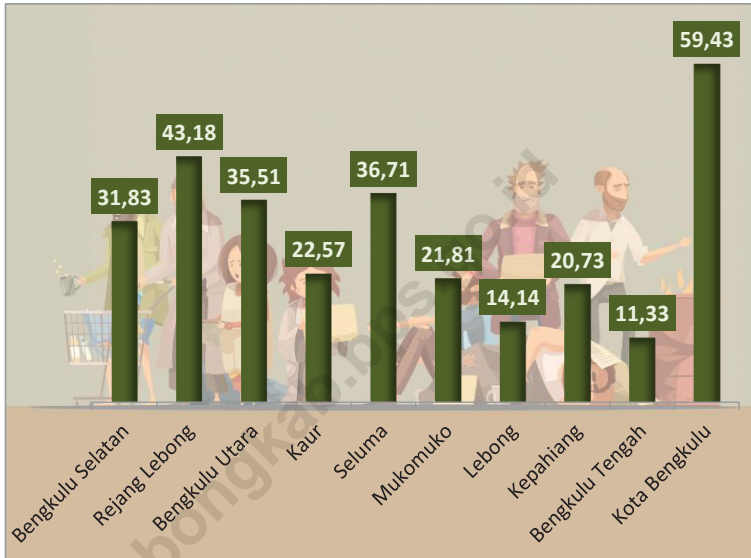
**DESCRIPTION**

*Comparison between regency/municipal provides a snapshot of information on regency/municipal in Bengkulu Province, that includes the data on population, economic growth, number of poor and Human Development Index.*

*Lebong population ranks last in the Bengkulu province. While the number of poor people in Lebong Regency is in second lowest rank after the Municipality of Bengkulu, which is 14,14%.*

*The HDI in Lebong Regency is the third lowest in Bengkulu Province, which is 68,12.*

**Gambar** 13.1 **Jumlah Penduduk Miskin Menurut Kabupaten/Kota di Provinsi Bengkulu (ribu), 2018–2022**  
**Figures** 13.1 **Number of Poor Population by Regency/Municipality in Bengkulu Province (thousand), 2018–2022**

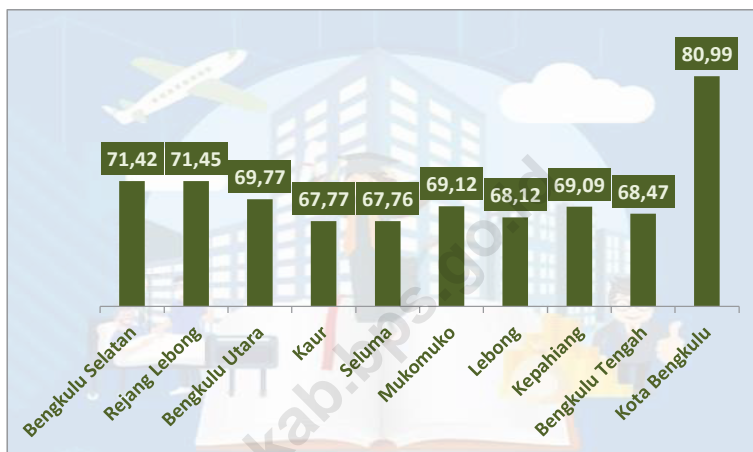


Sumber/Source : BPS, Survei Sosial Ekonomi Nasional/BPS-Statistics Indonesia, National Socioeconomic Survey



**Gambar** 13.2  
**Figures**

**Indeks Pembangunan Manusia Menurut Kabupaten/Kota di Provinsi Bengkulu, 2018–2022**  
*Human Development Index by Regency/Municipality in Bengkulu Province, 2018–2022*



Sumber/Source : BPS, Seri Berita Resmi Statistik Indeks Pembangunan Manusia/BPS-Statistics Indonesia, Series of Press Releases of Human Development Index

**Tabel** 13.1 **Jumlah Penduduk Menurut Kabupaten/Kota di Provinsi Bengkulu (ribu), 2018–2022**  
**Table** 13.1 **Population by Regency/Municipality in Bengkulu Province (thousand), 2018–2022**

Kabupaten/Kota Regency/Municipality	2018	2019	2020 <sup>1</sup>	2021 <sup>2</sup>	2022
(1)	(2)	(3)	(4)	(5)	(6)
Bengkulu Selatan	156,93	158,40	166,25	167,99	170,09
Rejang Lebong	259,94	260,90	276,65	278,79	281,28
Bengkulu Utara	304,39	310,00	296,52	299,39	302,83
Kaur	119,95	121,20	126,55	127,95	129,66
Seluma	191,91	193,80	207,88	210,51	213,76
Mukomuko	189,67	193,90	190,50	193,19	196,57
Lebong	114,79	116,60	106,29	106,77	107,25
Kepahiang	136,10	137,20	149,74	151,64	154,00
Bengkulu Tengah	113,15	114,70	116,71	118,1	119,81
Kota Bengkulu	376,48	385,10	373,59	378,6	384,84
<b>Bengkulu</b>	<b>1 963,30</b>	<b>1 991,80</b>	<b>2 010,67</b>	<b>2 032,9</b>	<b>2 060,09</b>

Catatan/Note: <sup>1</sup> Data hasil Sensus Penduduk 2020/ The result of Data Population Census 2020

<sup>2</sup> Data hasil Proyeksi Penduduk Hasil Sensus Penduduk 2020/ The Data Projection from Data Population Census 2020

Sumber/Source: ...

**Tabel**  
**Table** 13.2

**Laju Pertumbuhan Produk Domestik Regional Bruto Atas Dasar Harga Konstan 2010 Menurut Kabupaten/Kota di Provinsi Bengkulu (persen), 2019–2022**  
**Rate of Growth of Gross Regional Domestic Products at 2010 Constant Market Prices by Regency/Municipality in Bengkulu Province (percent), 2019–2022**

Kabupaten/Kota Regency/Municipality	2019	2020	2021 <sup>a</sup>	2022 <sup>xx</sup>
(1)	(2)	(3)	(4)	(5)
Bengkulu Selatan	4,97	0,26	3,25	3,45
Rejang Lebong	4,92	0,23	3,14	4,30
Bengkulu Utara	4,96	0,07	4,01	3,14
Kaur	4,98	0,12	3,08	3,78
Seluma	4,93	(0,01)	2,18	2,92
Mukomuko	5,03	0,02	3,35	4,33
Lebong	4,97	0,10	3,08	2,98
Kepahiang	4,89	0,06	3,16	4,19
Bengkulu Tengah	4,97	(0,06)	2,29	3,03
Kota Bengkulu	5,41	(0,25)	3,47	5,69
<b>Bengkulu</b>	<b>4,94</b>	<b>(0,02)</b>	<b>3,27</b>	<b>4,31</b>

Catatan/Note: ...

Sumber/Source: BPS dan sumber lain/BPS-Statistics Indonesia and other sources

**Tabel 13.3** Jumlah Penduduk Miskin Menurut Kabupaten/Kota di Provinsi Bengkulu (ribu), 2018–2022  
**Number of Poor Population by Regency/Municipality in Bengkulu Province (thousand), 2018–2022**

Kabupaten/Kota Regency/Municipality	2018	2019	2020	2021	2022
(1)	(2)	(3)	(4)	(5)	(6)
Bengkulu Selatan	29,19	29,30	28,41	31,65	31,83
Rejang Lebong	42,13	41,57	41,47	43,30	43,18
Bengkulu Utara	35,78	35,94	36,67	35,55	35,51
Kaur	23,20	22,84	22,57	22,99	22,57
Seluma	37,51	36,92	36,23	37,05	36,71
Mukomuko	21,50	22,56	23,1	22,50	21,81
Lebong	13,25	13,67	13,97	13,97	14,14
Kepahiang	19,58	20,18	20,27	20,94	20,73
Bengkulu Tengah	9,24	10,06	10,79	11,12	11,33
Kota Bengkulu	70,44	69,26	69,12	66,94	59,43
<b>Bengkulu</b>	<b>301,81</b>	<b>302,30</b>	<b>302,58</b>	<b>306,00</b>	<b>297,23</b>

Sumber/Source: BPS, Survei Sosial Ekonomi Nasional/BPS-Statistics Indonesia, National Socioeconomic Survey

**Tabel**  
**Table** 13.4**Indeks Pembangunan Manusia Menurut Kabupaten/Kota  
di Provinsi Bengkulu, 2018–2022**  
*Human Development Index by Regency/Municipality in  
Bengkulu Province, 2018–2022*

Kabupaten/Kota Regency/Municipality	2018	2019	2020	2021	2022
(1)	(2)	(3)	(4)	(5)	(6)
Bengkulu Selatan	69,85	70,27	70,63	70,75	71,42
Rejang Lebong	69,40	70,10	70,44	70,77	71,45
Bengkulu Utara	68,36	68,80	68,82	69,28	69,77
Kaur	66,20	66,78	66,99	67,17	67,77
Seluma	65,99	66,69	66,89	67,03	67,76
Mukomuko	67,47	68,12	68,45	68,64	69,12
Lebong	66,28	66,84	67,01	67,46	68,12
Kepahiang	67,14	67,67	68,17	68,62	69,09
Bengkulu Tengah	66,65	67,30	67,61	67,96	68,47
Kota Bengkulu	79,67	80,35	80,36	80,54	80,99
<b>Bengkulu</b>	<b>70,64</b>	<b>71,21</b>	<b>71,40</b>	<b>71,64</b>	<b>72,16</b>

Sumber/Source: BPS, Seri Berita Resmi Statistik Indeks Pembangunan Manusia/BPS-Statistics Indonesia, Series of Press Releases of Human Development Index





**ST 2023**

**SENSUS PERTANIAN  
CENSUS OF AGRICULTURE**

**BerAKHLAK**

Berorientasi Pelayanan Akuntabel Kompeten  
Harmonis Loyal Adaptif Kolaboratif  
Service Oriented, Accountable, Competent,  
Harmonious, Loyal, Adaptive, Collaborative

**DATA**

**MENCERDASKAN BANGSA**

*Enlighten The Nation*



**BADAN PUSAT STATISTIK  
KABUPATEN LEBONG  
BPS-STATISTICS OF LEBONG REGENCY**

Jalan Raya Komplek Perkantoran Jalur Dua-Tubei  
Homepage: <http://lebongkab.bps.go.id>, E-mail: [bps1707@bps.go.id](mailto:bps1707@bps.go.id)