

Katalog/Catalog : 1102001.1703

KABUPATEN BENGKULU UTARA DALAM ANGKA 2023

Bengkulu Utara Regency in Figures 2023



**BADAN PUSAT STATISTIK
KABUPATEN BENGKULU UTARA**
BPS-Statistics of Bengkulu Utara Regency



KABUPATEN BENGKULU UTARA DALAM ANGKA TAHUN 2023

Bengkulu Utara Regency in Figures 2023

KABUPATEN BENGKULU UTARA DALAM ANGKA
Bengkulu Utara in Figures
2023

ISSN: 0215-4056

No. Publikasi/*Publication Number*: 17030.2303

Katalog /*Catalog*: 1102001.1703

Ukuran Buku/*Book Size*: 14,8 cm x 21 cm

Jumlah Halaman/*Number of Pages* :xxxviii + 411 hal/*pages*

Naskah/*Manuscript*:

BPS Kabupaten Bengkulu Utara

BPS-Statistics of Bengkulu Utara Regency

Penyunting/*Editor*:

BPS Kabupaten Bengkulu Utara

BPS-Statistics of Bengkulu Utara Regency

Gambar Kover/*Cover Design*:

BPS Kabupaten Bengkulu Utara

BPS-Statistics of Bengkulu Utara Regency

Ilustrasi Kover/*Cover Illustration*:

Air Terjun Pengantin Kecamatan Padang Jaya / Pengantin Waterfall in Padang Jaya Distric

Diterbitkan oleh/*Published by*:

©BPS Kabupaten Bengkulu Utara/*BPS-Statistics of Bengkulu Utara Regency*

Dicetak oleh/*Printed by*:

Perum Percetakan Negara RI Cabang Bengkulu

Dilarang mengumumkan, mendistribusikan, mengomunikasikan, dan/atau mengandakan sebagian atau seluruh isi buku ini untuk tujuan komersil tanpa izin tertulis dari Badan Pusat Statistik.

Prohibited to announce, distribute, communicate, and/or copy part or all of this book for commercial purpose without permission from BPS-Statistics Indonesia.

TIM PENYUSUN
DRAFTING TEAM

Pengarah/Director:

lin Inayati, S.ST, M.M

Penanggung Jawab / *Person in Charge*:

Popy Permawani, SST

Editor/Editor:

Popy Permawani, SST

Penyusun/Compiler:

Fikri Nata Prasetiawan, S.Tr, Stat

Meity Indriyani, S.Si

Cindira Oktari Rangkuti, S.Tr.Stat

Infografis dan Gambar Kulit / *Infographic and Cover*:

Aldilla Devitasari Nugroho, S.Tr.Stat

KEPALA BPS KABUPATEN BENGKULU UTARA
CHIEF STATISTICIAN OF BENGKULU UTARA REGENCY



lin Inayati, S.ST, M.M



KATA PENGANTAR

Publikasi “BENGKULU UTARA DALAM ANGKA 2023” ini merupakan publikasi yang bertujuan untuk menyediakan data yang terpadu bagi keperluan perencanaan pembangunan daerah.

Dalam publikasi ini disajikan tabel-tabel, grafik serta uraian-uraian singkat mengenai berbagai bidang. Hal ini dimaksudkan, agar pemakai data akan cepat mendapat gambaran mengenai Bengkulu Utara dewasa ini, kemajuan pembangunan yang dicapai, potensi daerah bagi penanaman modal baik domestik maupun luar negeri.

Data statistik yang disajikan dalam publikasi ini merupakan data resmi dari berbagai sumber instansi pemerintah dan swasta. Penyajian datanya diusahakan dalam bentuk tabel statistik yang dapat dengan mudah menunjukkan konsistensinya dan keterpaduannya.

Keberhasilan penyusunan publikasi ini adalah berkat kerjasama yang baik dari Pemda Kabupaten Bengkulu Utara dan bantuan segenap dinas/instansi serta badan-badan swasta dalam memberikan data yang diperlukan.

Berhubungan dengan itu kami menyampaikan terima kasih kepada Pemda Kabupaten Bengkulu Utara atas kerjasamanya dan terima kasih pula kepada semua pihak yang membantu dalam penyiapan publikasi ini.

Arga Makmur , Februari 2023

Kepala BPS

Kabupaten Bengkulu Utara

Iin Inayati, S.ST, M.M



PREFACE

Bengkulu utara in figures 2023, is a part of our efforts to develop regional statistics to provide integrated data for regional development planning purpose.

This publication is presented in tables, graphs, and brief descriptions so that the data user can get the pictures of Bengkulu utara regency, progress of development, and the potential of regional investment for both domestic and oversea quickly.

The data in this publication are presented by various government and private agencies in the form of easier statistical tables. Therefore, the success of this publication thanks to the cooperation of all government and private agencies which provide the required data.

We appreciate all the effort and cooperation of regional government agency which has helped and for all those who assist in the preparation for the success this publication.

Thank you,

*Arga Makmur, Februari 2023
Chief Statistician of
Bengkulu Utara Regency*

lin Inayati, S.ST, M.M

DAFTAR ISI / CONTENTS

	Halaman <i>Page</i>
Kata Pengantar/ <i>Preface</i>	ix
Daftar Isi/ <i>Contents</i>	xi
Daftar Tabel/ <i>List of Tables</i>	xiii
Daftar Gambar/ <i>List of Figures</i>	xxxii
Penjelasan Umum/ <i>Explanatory Team</i>	xxxii
Daftar Singkatan/ <i>List of Abbreviations</i>	xxxv
Statistik Kunci/ <i>Key Statistics</i>	xxxvi
1. Geografi dan Iklim/ <i>Geography and Climate</i>	1
2. Pemerintahan/ <i>Government</i>	25
3. Penduduk dan Ketenagakerjaan/ <i>Population and Employment</i>	51
4. Sosial dan Kesejahteraan Rakyat/ <i>Social and Welfare</i>	79
5. Pertanian / <i>Agriculture</i>	159
6. Industri, Pertambangan dan Energi/ <i>Industry, Mining and Energy</i>	291
7. Hotel dan Pariwisata/ <i>Hotel and Tourism</i>	307
8. Transportasi dan Komunikasi/ <i>Transportation and Communication</i>	321
9. Perbankan, Koperasi dan Harga-Harga/ <i>Banking, Cooperative and Prices</i>	335
10. Pengeluaran Penduduk / <i>Population Expenditure</i>	357
11. Perdagangan / <i>Trade</i>	367
12. Sistem Neraca Regional/ <i>System of Regional Accounts</i>	379
13. Perbandingan Antar Kabupaten / <i>Comparison Between Municipal</i>	401

DAFTAR TABEL/LIST OF TABLES

	Halaman Page
1. GEOGRAFI DAN IKLIM/GEOGRAPHY AND CLIMATE	1
1.1 KEADAAN GEOGRAFI	13
GEOGRAPHY CONDITION	
1.1.1 Luas Daerah dan Jumlah Pulau Menurut Kecamatan, (2022)	13
<i>Total Area and Number of Islands by Subdistrict, (2022).....</i>	<i>13</i>
1.1.2 Jumlah Bidang/ Persil yang Memiliki Hak Atas Tanah Berdasarkan Kepemilikan Sertipikat di Kabupaten Bengkulu Utara, 2022	15
<i>Number Of Fields/ Parcels That Have Land Rights Based on Certificate Ownership in Bengkulu Utara Regency, 2022.....</i>	<i>15</i>
1.1.3 Jumlah Bidang Tanah Terdaftar (Sertipikat) di Kabupaten Bengkulu Utara, 2022	16
<i>Number of Registered Land Fileds (Certificate) in Bengkulu Utara Regency, 2022.....</i>	<i>16</i>
1.2 IKLIM	17
CLIMATE.....	17
1.2.1 Rata-Rata temperatur dan Rata-Rata Kelembapan Udara Pada Stasiun Klimatologi Pulau Baai, 2022	17
<i>The Average of Temperatur and The Average of humidiy At Climatology Station of Pulau Baai,2022</i>	<i>17</i>
1.2.2 Kecepatan Arah Angin Rata-Rata, Kecepatan Maksimum Mutlak, dan Arah Angin pada Stasiun Klimatologi Pulau Baai, 2022.....	18
<i>The Average of Wind Speed, Absolute Maximum Wind Speed, and Direction at Climatology Station Pulau Baai,2022.....</i>	<i>18</i>
1.2.3 Curah Hujan dan Jumlah Hari Hujan Setiap Bulan di Provinsi Bengkulu, 2022	19
<i>Rainfalls and Number Of Rainny in Every Month in Bengkulu Province, 2022.....</i>	<i>19</i>
1.2.4 Curah Hujan Setiap Bulan di Bengkulu Utara Pada Stasiun Dinas Pertanian TK II. Bengkulu Utara, 2022	20
<i>Rainfalls Every Month in Bengkulu Utara Regency at Dinas Pertanian TK.II Station,2022.....</i>	<i>20</i>
1.2.5 Curah Hujan Setiap Bulan di Bengkulu Utara Pada Stasiun Putri Hijau ,	

	Halaman Page
2022	21
<i>Rainfalls Every Month in Bengkulu Utara Regency at Putri Hijau Station, 2022.....</i>	<i>21</i>
1.2.6 Rata-rata Penyinaran Matahari, Tekanan Udara, dan Penguapan Setiap Bulan di Provinsi Bengkulu, 2022	22
1.2.6 <i>The Average of Solar Radiation, Air Pressure, and Evaporation in Bengkulu Province, 2022</i>	<i>22</i>
1.2.7 Curah Hujan Setiap Bulan di Pulau Enggani pada Stasiun Malakoni, 2023	23
1.2.7 <i>Rainfalls Every Month in Enggano Island at Malakoni Station, 2022</i>	<i>23</i>
2. PEMERINTAHAN/GOVERNMENT	25
2.1 WILAYAH ADMINISTRATIF.....	35
ADMINISTRATIVE AREA	35
2.1.1 Jumlah Desa ¹ /Kelurahan Menurut Kecamatan, 2018-2022	35
<i>Number of Villages¹/Kelurahan by Subdistrict, 2018-2022</i>	<i>35</i>
2.1.2 Jumlah Desa Berdasarkan Klasifikasi Menurut Kecamatan di Kabupaten Bengkulu Utara, 2022.....	36
<i>Number of Villages Based On Classification by Subdistrict In Bengkulu Utara Regency, 2022.....</i>	<i>36</i>
2.1.3 Ibu Kota Kecamatan di Kabupaten Bengkulu Utara, 2022.....	37
<i>Capital of Subdistrict In Bengkulu Utara Regency, 2022</i>	<i>37</i>
2.2 SUMBER DAYA MANUSIA.....	38
HUMAN RESOURCES	38
2.2.1 Jumlah Pegawai Negeri Sipil Menurut Jabatan dan Jenis Kelamin, Desember (2021) dan Desember (2022)	38
<i>Number of Civil Servants by Occupation and Sex, Desember (2021) dan Desember (2022)</i>	<i>38</i>
2.2.2 Jumlah Pegawai Negeri Sipil Menurut Tingkat Pendidikan dan Jenis Kelamin Desember 2021 dan Desember (2022)	40
<i>Number of Civil Servants by Educational Level and Sex December 2021 and December 2022</i>	<i>40</i>
2.2.3 Jumlah Pegawai Negeri Sipil Menurut Tingkat Kepangkatan dan	

	Halaman Page
Jenis Kelamin Desember (2021) dan Desember (2022)	42
<i>Number of Civil Servants by Hierarchy and Sex December 2021 and December (2022).....</i>	<i>42</i>
2.3 DEWAN PERWAKILAN RAKYAT DAERAH	44
<i>THE REGIONAL HOUSE OF REPRESENTATIF</i>	<i>44</i>
2.3.1 Jumlah Anggota Dewan Perwakilan Rakyat Daerah Menurut Partai Politik dan Jenis Kelamin di Kabupaten Bengkulu Utara,2022	44
<i>Number of Members of The Regional House of Representatives by Political parties and Sex in Bengkulu Utara regency, 2022.....</i>	<i>44</i>
2.3.2 Jumlah Anggota Dewan Perwakilan Rakyat Daerah Menurut Fraksi di Kabupaten Bengkulu Utara,2022.....	45
<i>Number of Members of The Regional House of Representatives by Farction Bengkulu Utara Regency, 2022.....</i>	<i>45</i>
2.3.3 Jumlah Keputusan Dewan Perwakilan Rakyat daerah di Kabupaten Bengkulu Utara,2022	46
<i>Number of Acts of Regional House of Representatives in Bengkulu Utara Regency, 2022</i>	<i>46</i>
2.4 KEUANGAN DAERAH	47
<i>LOCAL FINANCE.....</i>	<i>47</i>
2.4.1 Realisasi Penerimaan/ Pengeluaran/ Surplus/ Defisit Daerah otonom Tingkat II Kabupaten Bengkulu Utara 2022	47
<i>Revenues/ Expenditures and Surplus/ Defisit Realisation O Autonomus Region Level II in Bengkuu Utara Regency 2022.....</i>	<i>47</i>
2.4.2 Realisasi Pendapatan Pemerintah Kabupaten Bengkulu Utara Menurut Jenis Pendapatan (Ribu Rupiah),2021-2022	48
<i>Actual Revenues of Government of Bengkulu Utara Regency by Sources of Revenues (Thousand rupiahs), 2021-2022.....</i>	<i>48</i>
2.4.3 Realisasi Belanja Pemerintah Kabupaten Bengkulu Utara Menurut Jenis Belanja (Ribu Rupiah), 2021-2022	49
<i>Actual Expenditures of Government of Bengkulu Utara Regency by Kind of Expenditures (Thousand rupiahs), 2021-2022.....</i>	<i>49</i>
2.4.4 Realisasi Pembiayaan Pemerintah Kabupaten Bengkulu Utara (Ribu Rupiah), 2021-2022	50

	<i>Actual Finances of Government of Bengkulu Utara Regency by Kind of Expenditures (Thousand rupiahs), 2020-2022</i>	50
3.	PENDUDUK DAN KETENAGAKERJAAN/POPULATION AND EMPLOYMENT	51
3.1	PENDUDUK.....	65
	POPULATION	65
3.1.1	Penduduk, Laju Pertumbuhan Penduduk, Distribusi Persentase Penduduk, Kepadatan Penduduk, Rasio Jenis Kelamin Penduduk Menurut Kecamatan, (2020) dan (2022)	65
	<i>Population, Population Growth Rate, Percentage Distribution of Population, Population Density, and Population Sex Ratio by Subdistrict, (2020) and (2022</i>	65
3.1.2	Jumlah Penduduk dan Rasio Jenis Kelamin Menurut Kecamatan di Kabupaten Bengkulu Utara, 2022.....	68
	<i>Population and Sex Ratio by Subdistrict in Bengkulu Utara Regency, 2022</i>	68
3.1.3	Jumlah Penduduk Menurut Kelompok Umur dan Jenis Kelamin, 2022 .	69
	<i>Population by Age Group and Sex, 2022</i>	69
3.1.4	Banyaknya Penduduk Menurut Jenis Kelamin di Kabupaten Bengkulu Utara Tahun 1998-2022	70
	<i>Population by Sex in Bengkulu Utara Regency, 1998-2022</i>	70
3.2	KETENAGAKERJAAN	71
	EMPLOYMENT	71
3.2.1	Jumlah Penduduk Berumur 15 Tahun ke Atas Menurut Jenis Kegiatan Selama Seminggu yang Lalu dan Jenis Kelamin, 2022	71
	<i>Population Aged 15 Years and Over by Type of Activity During the Previous Week and Sex, 2022</i>	71
3.2.2	Jumlah Penduduk Berumur 15 Tahun ke Atas menurut pendidikan tertinggi yang ditamatkan dan jenis kegiatan selama seminggu yang lalu di Kabupaten Bengkulu Utara, 2022	72
	<i>Population Aged 15 Years and Over By Educational Attainment and Type of Activity During The Previous week in Bengkulu Utara Regency 2022</i>	72
3.2.3	Jumlah Penduduk Berumur 15 Tahun ke Atas yang Bekerja Selama Seminggu yang Lalu Menurut Lapangan Pekerjaan Utama dan Jenis	

	Halaman Page
Kelamin, 2022.....	74
<i>Population Aged 15 Years and Over Who Worked During the Previous Week by Main Industry and Sex, 2022.....</i>	<i>74</i>
3.2.4 Jumlah Penduduk Berumur 15 Tahun ke Atas yang Bekerja Selama Seminggu yang Lalu Menurut Status Pekerjaan Utama dan Jenis Kelamin, 2022.....	75
<i>Population Aged 15 Years and Over Who Worked During the Previous Week by Main Employment Status and Sex, 2022</i>	<i>75</i>
3.2.5 Jumlah Pencari Kerja terdaftar menurut Tingkat Pendidikan tertinggi yang di Tamatkan dan Jenis Kelamin Di Kabupaten Bengkulu Utara, 2022.....	76
<i>Number of Registered Job Applicants by Educational Attainment and Sex in Bengkulu Utara Regency, 2022</i>	<i>76</i>
3.2.6 Jumlah Pencari Kerja terdaftar menurut Kelompok Umur dan Jenis Kelamin Di Kabupaten Bengkulu Utara, 2022.....	77
<i>Number of Registered Job Applicants by Age Group and Sex in Bengkulu Utara Regency, 2023.....</i>	<i>77</i>
4. SOSIAL DAN KESEJAHTERAAN RAKYAT/ SOCIAL AND WELFARE	79
4.1 PENDIDIKAN	97
EDUCATION	97
4.1.1 Jumlah Sekolah, Guru, dan Murid Taman Kanak-Kanak (TK) di Bawah Kementerian Pendidikan, Kebudayaan, Riset, dan Teknologi Menurut Kecamatan di Kabupaten Bengkulu Utara, 2021/2022 dan 2022/2023.....	97
<i>Number of Schools, Teachers, and Pupils in Kindergarten Under The Ministry of Education, Culture, Research, and Technology by Subdistrict in Bengkulu Utara Regency, 2021/2022 and 2022/2023</i>	<i>97</i>
4.1.2 Jumlah Sekolah, Guru, dan Murid Raudatul Athfal (RA) di Bawah Kementerian Agama Menurut Kecamatan, (2021/2022) dan (2022/2023).....	100
<i>Number of Schools, Teachers, and Pupils in Raudatul Athfal (RA) Under The Ministry of Religious Affairs by Subdistrict, (2021/2022) dan (2022/2023)</i>	<i>100</i>

	Halaman Page	
4.1.3	Jumlah Sekolah, Guru, dan Murid Sekolah Dasar (SD) di Bawah Kementerian Pendidikan dan Kebudayaan Menurut Kecamatan, (2021/2022 dan 2022/2023).....	101
	<i>Number of Schools, Teachers, and Pupils in Primary Schools Under The Ministry of Education and Culture by Subdistrict, (2021/2022 and 2022/2023).....</i>	101
4.1.4	Jumlah Sekolah, Guru, dan Murid Madrasah Ibtidaiyah (MI) di Bawah Kementerian Agama Menurut Kecamatan Menurut Kecamatan di Kabupaten Bengkulu Utara, 2021/2022 dan 2022/2023	104
	<i>Number of Schools, Teachers, and Pupils in Madrasah Ibtidaiyah (MI) Under The Ministry of Religious Affairs by Subdistrict in Bengkulu Utara Regency, 2021/2022 and 2022/2023</i>	104
4.1.5	Jumlah Sekolah, Guru, dan Murid Sekolah Menengah Pertama (SMP) di Bawah Kementerian Pendidikan dan Kebudayaan Menurut Kecamatan, (2021/2022 dan 2022/2023).....	107
	<i>Number of Schools, Teachers, and Pupils in Junior High Schools Under The Ministry of Education and Culture by Subdistrict, (2021/2022 dan 2022/2023).....</i>	107
4.1.6	Jumlah Sekolah, Guru, dan Murid Madrasah Tsanawiyah (MTs) di Bawah Kementerian Agama Menurut Kecamatan di Kabupaten Bengkulu Utara 2021/2022 dan 2022/2023	110
	<i>Number of Schools, Teachers, and Pupils in Madrasah Tsanawiyah (MTs) Under The Ministry of Religious Affairs by Subdistrict in Bengkulu Utara Regency, 2021/2022 and 2022/2023</i>	110
4.1.7	Jumlah Sekolah, Guru, dan Murid Sekolah Menengah Atas (SMA) di Bawah Kementerian Pendidikan dan Kebudayaan Menurut Kecamatan di Kabupaten Bengkulu Utara, 2021/2022 dan 2022/2023	113
	<i>Number of Schools, Teachers, and Pupils in Senior High Schools Under The Ministry of Education and Culture by Subdistrict in Bengkulu Utara Regency, 2021/2022 and 2022/2023</i>	113
4.1.8	Jumlah Sekolah, Guru, dan Murid Sekolah Menengah Kejuruan (SMK) di Bawah Kementerian Pendidikan dan Kebudayaan Menurut Kecamatan di Kabupaten Bengkulu Utara, 2021/2022 dan 2022/2023.....	116
	<i>Number of Schools, Teachers, and Pupils in Vocational High Schools Under The Ministry of Education and Culture by Subdistrict in Bengkulu</i>	

	Halaman Page
Utara Regency, 2021/2022 and 2022/2023	116
4.1.9 Jumlah Sekolah, Guru, dan Murid Madrasah Aliyah (MA) di Bawah Kementerian Agama Menurut Kecamatan di Kabupaten Bengkulu Utara, 2021/2022 dan 2022/2023	119
<i>Number of Schools, Teachers, and Pupils in Madrasah Aliyah (MA) Under the Ministry of Religious Affairs by Subdistrict in Bengkulu Utara Regency, 2021/2022 and 2022/2023).....</i>	119
4.1.10 Jumlah Desa ¹ /Kelurahan yang Memiliki Fasilitas Sekolah Menurut Kecamatan dan Tingkat Pendidikan, 2020-2022	122
<i>Number of Villages¹ Having Educational Facilities by Subdistrict and Educational Level, 2020-2022</i>	122
4.2 KESEHATAN	127
HEALTH.....	127
4.2.1 Jumlah Desa ¹ /Kelurahan Yang Memiliki Sarana Kesehatan Menurut Kecamatan, 2020-2022	127
<i>Number of Villages¹ Having Health Facilities by Subdistrict, 2020-2022</i>	127
4.2.2 Jumlah Tenaga Kesehatan Menurut Kecamatan, (2022)	133
<i>Number of Medical Personnel by Subdistrict, (2022)</i>	133
4.2.3 Persentase Penduduk yang Mempunyai Keluhan Kesehatan Selama Sebulan Terakhir 2022	134
<i>Percentage of People Who Had Health Complaint During a Month Prior to The Survey , 2022</i>	134
4.2.4 Jumlah Rumah Sakit Umum, Rumah Sakit Khusus, Rumah Sakit/Rumah Bersalin, Puskesmas, Klinik/Balai Kesehatan, Posyandu, dan Polindes Menurut Kecamatan, (2021 dan 2022)	135
<i>Number of General Hospital, Special Hospital, Maternity Hospital and Public Health Center, Medical Clinic, Integrated Service Post, Village maternity Cottage by Subdistrict, (2021 and 2022).....</i>	135
4.2.5 Jumlah Bayi Lahir, Bayi Berat Badan Lahir Rendah (BBLR), BBLR Dirujuk, dan Bergizi Buruk Menurut Kecamatan di Kabupaten Bengkulu Utara, 2022	138
<i>Number of Births, Babies with Low Birth Weights (LBW), Treated LBW, and Malnutrition Cases by Subdistricts in Bengkulu Utara Regency, 2022.....</i>	138
4.2.6 Jumlah Ibu Hamil, Melakukan Kunjungan K1, Melakukan Kunjungan	

	Halaman Page
K4, Kurang Energi Kronis (KEK), dan Mendapat Tablet Zat Besi (Fe) di Kabupaten Bengkulu Utara, 2011- 2022	139
<i>Number of Pregnant Women, Those with One Visit and four Visits of Antenatal Care, Chronic Energy Deficiency (CED), and Receiving Iron Supplement in Bengkulu Utara Regency, 2011-2022</i>	<i>139</i>
4.2.7 Pelayanan Keluarga Berencana Desa (PPKBD) Menurut Kecamatan di Kabupaten Bengkulu Utara, 2022	140
<i>Number of Family Planning Clinics and Village Family Planning Service Units by Subdistrict in Bengkulu Utara Regency, 2022</i>	<i>140</i>
4.2.8 Jumlah Pasangan Usia Subur dan Peserta KB Aktif Menurut Kecamatan di Kabupaten Bengkulu Utara, 2022	141
<i>Number of Eligible Couples and Family Planning Participants by Subdistrict in Bengkulu Utara Regency, 2022</i>	<i>141</i>
4.2.8 Jumlah Akseptor Baru Menurut Kecamatan di Kabupaten Bengkulu Utara, 2022	143
<i>Number New Acceptors by Subdistrict in Bengkulu Utara Regency, 2022</i>	<i>143</i>
4.3 AGAMA DAN SOSIAL LAINNYA	145
RELIGION AND OTHER SOCIAL AFFAIRS	145
4.3.1 Jumlah Penduduk Menurut Kecamatan dan Agama yang Dianut, (2022)	145
<i>Population by Subdistrict and Religion, (2022)</i>	<i>145</i>
4.3.2 Jumlah Tempat Peribadatan Menurut Kecamatan, (2022)	146
<i>Number of Places of Worship by Subdistrict and Religion, (2022)</i>	<i>146</i>
4.3.3 Jumlah Desa ¹ /Kelurahan yang Mengalami Bencana Alam ² Menurut Kecamatan, 2020-2022	147
<i>Number of Villages¹ that Had Natural Disaster² by Subdistrict, 2020-2022</i>	<i>147</i>
4.3.4 Jumlah Surat Nikah Yang Dikeluarkan Menurut Kecamatan di Kabupaten Bengkulu Utara, 2019-2022	150
<i>Number of Marriage Certificate Issued By Sub District in Bengkulu Utara Regency, 2019-2022</i>	<i>150</i>
4.3.5 Jumlah Jemaah Haji yang Berangkat dan Meninggal Dunia Menurut	

	Halaman Page
Jenis Kelamin, di Kabupaten Bengkulu Utara 2022.....	151
<i>The Number of Pilgrims who Depart and Pass Away by Sex in Bengkulu Utara Regency, 2022.....</i>	<i>151</i>
4.3.6 Data Kecelakaan Lalu Lintas Berdasarkan Kecamatan di Bengkulu Utara 2022	152
<i>The Number of Tarfic Accident by Subdistricts in Bengkulu Utara Regency 2022.....</i>	<i>152</i>
4.3.7 Data Pelanggaran Lalu Lintas Berdasarkan Kecamatan Di Kabupaten Bengkulu Utara 2022.....	153
<i>The Number of Trafic Violation By Subdistrics in Bengkulu Utara Regency 2022.....</i>	<i>153</i>
4.3.5 Data Tindak Pidana dan Penyelesaian Tindak Pidana Di Kabupaten Bengkulu Utara 2022	154
<i>The Number of Reported Crime and Crime Cleareance By Subdistricts In Bengkulu Utara Regency 2022.....</i>	<i>154</i>
4.4 KEMISKINAN	155
POVERTY.....	155
4.4.1 Garis Kemiskinan dan Penduduk Miskin di Kabupaten Bengkulu Utara, 2010-2022.....	155
<i>Poverty Line and Number of Poor People in Bengkulu Utara Regency, 2010-2022</i>	<i>155</i>
4.4.2 Indeks Kedalaman Kemiskinan dan Indeks Keparahan Kemiskinan di Kabupaten Bengkulu Utara, 2013-2022	156
<i>Poverty Gap Index and Poverty Severity Index in Bengkulu Utara Regency, 2013-2022</i>	<i>156</i>
4.5. INVESTASI	157
INVESTMENT	157
4.5.1 Pertumbuhan perkembangan Investasi Perusahaan Penanaman Modal di Bengkulu Utara 2016-2022.....	157
<i>Growth Invesment Development Of Company Invesment in Bengkulu Utara Regency 2016-2022.....</i>	<i>157</i>
5. PERTANIAN, KEHUTANAN, PETERNAKAN, DAN PERIKANAN/ AGRICULTURE, FORESTRY, LIVESTOCK, AND FISHERY	159

	Halaman Page
5.1 HORTIKULTURA	175
HORTICULTURE	175
5.1.1 Luas Panen Tanaman Sayuran Menurut Kecamatan dan Jenis Tanaman (ha), 2021 dan 2022	175
<i>Harvested Area of Vegetables by Subdistrict and Kind of Plant (ha), 2021 dan 2022</i>	<i>175</i>
5.1.2 Produksi Tanaman Sayuran Menurut Kecamatan dan Jenis Tanaman (ton), 2021 dan 2022	188
<i>Production of Vegetables by Subdistrict and Kind of Plant (ton), 2021 and 2022.....</i>	<i>188</i>
5.1.3 Luas Panen Tanaman Sayuran dan Buah–Buahan Semusim Menurut Jenis Tanaman (ha), 2022.....	201
<i>Harvested Area of Seasonal Vegetables and Fruits by Kind of Plant (ha), 2022</i>	<i>201</i>
5.1.4 Produksi Tanaman Sayuran dan Buah–Buahan Semusim Menurut Jenis Tanaman di Kabupaten Bengkulu Utara, 2022.....	202
<i>Production of Seasonal Vegetables and Fruits by Kind of Plant in Bengkulu Utara Regency, 2022.....</i>	<i>202</i>
5.1.5 Luas Panen Tanaman Biofarmaka Menurut Kecamatan dan Jenis Tanaman, 2021 dan 2022	203
<i>Harvested Area of Medicinal Plants by Subdistrict and Kind of Plant, 2021 and 2022</i>	<i>203</i>
5.1.6 Produksi Tanaman Biofarmaka Menurut Kecamatan dan Jenis Tanaman (kg), 2021 dan 2022	211
<i>Production of Medicinal Plants by Subdistrict and Kind of Plant (kg) 2021 and 2022</i>	<i>211</i>
5.1.7 Luas Panen Tanaman Biofarmaka Menurut Jenis Tanaman di Kabupaten Bengkulu Utara, 2022.....	219
<i>Harvested Area of Medicinal Plants by Kind of Plant in Bengkulu Utara Regency, 2022</i>	<i>219</i>
5.1.8 Produksi Tanaman Biofarmaka Menurut Jenis Tanaman (kg) di Kabupaten Bengkulu Utara, 2021-2022	220
<i>Production of Medicinal Plants by Kind of Plant (kg) in Bengkulu Utara Regency, 2021-2022.....</i>	<i>220</i>
5.1.9 Luas Panen Tanaman Hias Menurut Kecamatan dan Jenis Tanaman	

	Halaman Page
di Kabupaten Bengkulu Utara, 2021 dan 2022	221
<i>Harvested Area of Ornamental Plants by Subdistrict and Kind of Plant in Bengkulu Utara Regency, 2021 and 2022</i>	221
5.1.10 Produksi Tanaman Hias Menurut Kecamatan dan Jenis Tanaman di Kabupaten Bengkulu Utara, 2021 dan 2022	235
<i>Production of Ornamental Plants by Subdistrict and Kind of Plant in Bengkulu Utara Regency, 2021 and 2022</i>	235
5.1.11 Luas Panen Tanaman Hias Menurut Jenis Tanaman di Kabupaten Bengkulu Utara, 2022	249
<i>Harvested Area of Ornamental Plants by Kind of Plant in Bengkulu Utara Regency, 2022</i>	249
5.1.12 Produksi Tanaman Hias Menurut Jenis Tanaman di Kabupaten Bengkulu Utara, 2022	251
<i>Production of Ornamental Plants by Kind of Plant in Bengkulu Utara Regency, 2022</i>	251
5.1.13 Produksi Buah-buahan Menurut Kecamatan dan Jenis Tanaman (kuintal), 2021 dan 2022	253
<i>Production of Fruits by Subdistrict and Kind of Plant (quintal), 2021 and 2022</i>	253
5.1.14 Produksi Buah-Buahan dan Sayuran Tahunan Menurut Jenis Tanaman (kw), 2018-2022	266
<i>Production of Annual Fruits and Vegetables by Kind of Plant (kw), 2018-2022</i>	266
5.2 PERKEBUNAN	267
ESTATE CROPS	267
5.2.1 Luas Areal Tanaman Perkebunan Menurut Kecamatan dan Jenis Tanaman (ha), 2020-2022	267
<i>Planted Area of Estate Crops by Subdistrict and Type of Crops (ha), 2020-2022</i>	267
5.2.2 Produksi Perkebunan Menurut Kecamatan dan Jenis Tanaman (ton), 2020-2022	271
<i>Production of Estate by Subdistrict and Type of Crops (ton), 2020-2022</i>	271
5.2.3 Jumlah Petani Perkebunan Menurut Kecamatan dan Jenis Tanaman di Kabupaten Bengkulu Utara, 2022	275
<i>Amount Of Plantation Farmer by Subdistrics and Kinds of Crops In</i>	

	Halaman Page
<i>Bengkulu Utara Regency, 2022</i>	275
5.3 PERTERNAKAN	277
LIVE STOCKS	277
5.3.1 Populasi Ternak Menurut Kecamatan dan Jenis Ternak, 2021 dan 2022	277
<i>Livestock Population by Subdistrict and kind of Livestock, 2021 and 2022</i>	277
5.3.2 Populasi Unggas Menurut Kecamatan dan Jenis Ternak, 2021 dan 2022	280
<i>Poultry Population by Subdistrict and Kind of Poultry, 2021 and 2022.</i>	280
5.3.3 Jumlah Ternak yang Dipotong Menurut Jenis Ternak, 2017-2022.....	282
<i>Livestock Slaughtered by Kind of Livestock, 2017-2022</i>	282
5.4 PERIKANAN	283
FISHERY	283
5.4.1 Jumlah Rumah Tangga Perikanan Tangkap Menurut Kecamatan dan Subsektor, 2021 dan 2022	283
<i>Number of Fish Capture Households by Subdistrict and Subsector,2021 and 2022</i>	283
5.4.2 Produksi Perikanan Tangkap Menurut Kecamatan(ton), 2021 dan 2022	284
<i>Number of Fish Capture Households by Subdistrict and Subsector(ton), 2021 and 2022</i>	284
5.4.3 Jumlah Rumah Tangga Perikanan Budidaya Menurut Kecamatan dan Jenis Budidaya, 2021 dan 2022	285
<i>Number of Aquaculture Households by Subdistrict and Type of Aquaculture, 2021 and 2022</i>	285
5.4.4 Jumlah Produksi Perikanan Budidaya Menurut Kecamatan dan Jenis Budidaya (ton), 2022.....	286
<i>Production of Aquaculture Households by Subdistrict and Type of Aquaculture (ton), 2022</i>	286
5.4.5 Luas Wilayah Potensi Rumah Tangga Perikanan Budidaya Menurut Kecamatan dan Jenis Budidaya (Ha), 2021-2022.....	288
<i>Total Area of Aquaculture Households by Subdistrict and Type of Aquaculture (hectar), 2021-2022</i>	288
5.4.6 Jenis Perahu/Kapal Menurut Kecamatan dan Jenis Kapal, 2021-2022	289
<i>Number of Fishing Boats by Subdistrict and Type of Boat, 2021-2022...</i>	289

	Halaman Page
5.5 KEHUTANAN	290
FORESTRY	290
5.5.1 Luas lahan menurut fungsinya di Kabupaten Bengkulu utara 2022....	290
<i>The Area Of Forest by Function In Bengkulu Utara Regency 2022.....</i>	<i>290</i>
6. PERTAMBANGAN DAN ENERGI	291
MINING AND ENERGY	291
6.1.1 Daya Terpasang, Produksi, dan Distribusi Listrik PT. PLN (Persero) pada Cabang/Ranting PLN Menurut Unit Layanan Pelanggan, 2022	301
<i>Installed Electricity Power, Production, and Distribution of PT. PLN (Persero) at PLN Branch by Customer Services Unit, 2022.....</i>	<i>301</i>
6.1.2 Jumlah Pelanggan Listrik Menurut Unit Layanan Pelanggan, 2018-2022	302
<i>Number of Electricity Customers by Customer Services Unit, 2018-2022</i>	<i>302</i>
6.1.3 Jumlah Pelanggan dan Air yang Disalurkan Menurut Pelanggan, 2022	303
<i>Number of Customers and Distributed Water by Customer, 2022.....</i>	<i>303</i>
6.2 PERTAMBANGAN.....	304
MINING	304
6.2.1 Jumlah Produksi Batubara Dirinci per Bulan, 2022.....	304
<i>Number of Coal Production by Month, 2022</i>	<i>304</i>
6.2.2 Penjualan Batubara Dalam Negeri dan Luar Negeri Dirinci per Bulan, 2022.....	305
<i>Number of Coal Sale by Month, 2022</i>	<i>305</i>
7. HOTEL DAN PARIWISATA	307
HOTEL AND TOURISM	307
7.1 HOTEL.....	317
7.1.1 Jumlah Akomodasi Hotel Menurut Kecamatan, 2021-2022	317
<i>Number of Hotel Accomodations by Subdistrict, 2021-2022</i>	<i>317</i>
7.1.2 Jumlah Rumah Makan/Restoran Menurut Kecamatan, 2019-2022 ...	318
<i>Number of Restaurants by Subdistrict, 2019-2022.....</i>	<i>318</i>
7.2 PARIWISATA	319
7.2.1 Jumlah Objek Wisata dan Kunjungan Wisatawan Menurut Kecamatan, 2022.....	319
<i>Number of Tourist Attraction and Tourist by Subdistrict, 2022</i>	<i>319</i>

	Halaman Page
8. TRANSPORTASI DAN KOMUNIKASI.....	321
TRANSPORTATION AND COMMUNICATION	321
8.1 TRANSPORTASI.....	329
TRANSPORTATION	329
8.1.1 Panjang Jalan Menurut Tingkat Kewenangan Pemerintahan di Kabupaten Bengkulu Utara (km), 2019–2022	329
<i>Length of Roads by Level of Government Authority in Bengkulu Utara Regency (km), 2019–2022</i>	<i>329</i>
8.1.2 Panjang Jalan Menurut Jenis Permukaan Jalan di Kabupaten Bengkulu Utara (km), 2019–2022	330
<i>Length of Roads by Type of Road Surface in Bengkulu Utara Regency (km), 2019–2022.....</i>	<i>330</i>
8.1.3 Panjang Jalan Menurut Kondisi Jalan di Kabupaten Bengkulu Utara (km), 2019–2022.....	331
<i>Length of Roads by Condition of Roads in Bengkulu Utara Regency (km), 2019–2022.....</i>	<i>331</i>
8.2 KOMUNIKASI.....	332
COMMUNICATION	332
8.2.1 Jumlah Kantor Pos Pembantu Menurut Kecamatan di Kabupaten Bengkulu Utara, 2019–2022	332
<i>Number of Post Offices Subsidiaries by Subdistrict in Bengkulu Utara Regency 2019–2022.....</i>	<i>332</i>
8.2.2 Jumlah Tower Menurut Kecamatan di Kab. Bengkulu Utara , 2018- 2022	333
<i>Number of tower by Subdistrict in Bengkulu Utara Regency, 2018- 2022</i>	<i>333</i>
9. PERBANKAN,KOPERASI, DAN HARGA-HARGA	335
BANKING,COOPERATVE, AND PRICES	335
9.1.1 Jumlah Koperasi Aktif Menurut Kecamatan di Kabupaten Bengkulu Utara, 2018-2022.....	345
<i>Number of Active Cooperative by Subdistrict in Bengkulu Utara Regency, 2018–2022.....</i>	<i>345</i>
9.1.2 Jumlah Koperasi Menurut Jenis Koperasi per Kecamatan di Kabupaten Bengkulu Utara, 2022	346

	Halaman Page
<i>Number of Cooperative by Subdistrict and Type of Cooperative in Bengkulu Utara Regency, 2022</i>	346
9.1.3 Struktur Koperasi Menurut Non KUD Berbadan Hukum per Kecamatan, 2022.....	347
<i>Structure of Non-KUD Cooperative by Subdistrict, 2022</i>	347
9.1.4 Banyaknya Anggota Koperasi Menurut Jenis Koperasi per Kecamatan, 2022.....	348
<i>Number of Members Cooperative by Subdistrict and Type of Cooperative, 2022</i>	348
9.1.5 Banyaknya Anggota, Simpanan dan Volume Usaha per Kecamatan, 2022.....	349
<i>Number of Members, Deposite, and Gross Output by Subdistrict, 2022</i>	349
9.16 Struktur Koperasi Unit Desa Berbadan Hukum per Kecamatan, 2022.....	350
<i>Structure of KUD Cooperative by Subdistrict, 2022</i>	350
9.2 HARGA	351
PRICE	351
9.2.1 Indeks Harga Konsumen (IHK) per Bulan Menurut Kelompok Pengeluaran di Kota Bengkulu (2018=100), 2022.....	351
<i>Consumer Price Index (CPI) per Month by Expenditure Group in Kota Bengkulu (2018=100), 2022</i>	351
9.2.2 Laju Inflasi Harga Konsumen pe Bulan Menurut Kelompok Pengeluaran di Kota Bengkulu (2018=100), 2022.....	354
<i>Consumer Price Inflation Rate per Month by Expenditure Group in Kota Bengkulu (2018=100), 2022</i>	354
10. PENGELUARAN PERKAPITA DAN KONSUMSI MAKANAN	357
PERKAPITA EXPENDITURE AND FOOD CONSUMPTION	357
10.1 Rata-rata Pengeluaran per Kapita Sebulan Menurut Kelompok Komoditas (rupiah) di Kabupaten Bengkulu Utara 2021 dan 2022....	364
<i>Monthly Average Expenditure per Capita by Commodity Group (rupiahs) in Bengkulu Utara Regency, 2021 and 2022</i>	364
10.2 Persentase Pengeluaran per Kapita Sebulan Menurut Kelompok	

	Halaman Page
Komoditas di Kabupaten Bengkulu Utara 2021 dan 2022.....	365
<i>Percentage of Monthly Expenditure per Capita by Commodity Group In Bengkulu Utara Regency, 2021 and 2022</i>	365
10.3 Persentase Penduduk Menurut Golongan Pengeluaran Per Kapita Sebulan di Kabupaten Bengkulu Utara, 2021 dan 2022.....	366
<i>Percentage of Population by Per Capita Spending Group a Month in Bengkulu Utara Regency, 2021 and 2022</i>	366
11. PERDAGANGAN	367
TRADE	367
11.1 Jumlah Sarana Perdagangan Menurut Jenisnya di Kabupaten Bengkulu Utara, 2018–2022.....	375
<i>Number of Trading Facilities by Type of Facility in Bengkulu Jenis Sarana Perdagangan Type of Trading Facilities Utara Regency, 2018-2022</i>	375
11.2 Jumlah Perusahaan Menurut Bentuk Badan Hukum,2022.....	376
<i>Number of Companies by Type of Business Entity , 2022</i>	376
11.3 Jumlah Industri Kecil Menengah, tenaga Kerja Dan Investasi dan Nilai Produksi Di Kabupaten Bengkulu Utara 2022.....	377
<i>Number of Small and Medium Industry , Employees, and Production Value in Bengkulu Utara Regency , 2022</i>	377
12 SISTEM NERACA REGIONAL	379
SYSTEM REGIONAL ACCOUNT	379
12.1 Produk Domestik Regional Bruto Atas Dasar Harga Berlaku Menurut Lapangan Usaha di Kabupaten Bengkulu 2018-2022.....	391
<i>Gross Regional Domestic Product at Current Market Prices by Industry in Bengkulu Utara Regency (billion rupiahs) 2018–2022</i>	391
12.2 Produk Domestik Regional Bruto Atas Dasar Harga Konstan 2010 Menurut Lapangan Usaha di Kabupaten/ Bengkulu Utara (miliar rupiah), 2018–2022.....	393
<i>Gross Regional Domestic Product at 2010 Constant Market Prices by Industry in Bengkulu Utara Regency(billion rupiahs), 2018–2022</i>	393
12.3 Distribusi Persentase Produk Domestik Regional Bruto Atas Dasar Harga Berlaku Menurut Lapangan Usaha di Kabupaten Bengkulu Utara, 2018–2022.....	395

	<i>Percentage Distribution of Gross Regional Domestic Product at Current Market Prices by Industry in Bengkulu Utara Regency, 2018–2022</i>	395
12.4	Laju Pertumbuhan Produk Domestik Regional Bruto Atas Dasar Harga Konstan 2010 Menurut Lapangan Usaha di Kabupaten Bengkulu Utara (persen), 2018–2022	397
	<i>Growth Rate of Gross Regional Domestic Product at 2010 Constant Market Prices by Industry in Bengkulu Utara .Regency (percent), 2018–2022</i>	397
12.5	Produk Domestik Regional Bruto Atas Dasar Harga Berlaku Menurut Jenis Pengeluaran di Kabupaten Bengkulu Utara (miliar rupiah), 2018–2022	399
	<i>Gross Regional Domestic Product at Current Market Pricesby Type of Expenditure in Bengkulu Utara Regency (billion rupiahs), 2018–2022 ..</i>	399
12.6	Produk Domestik Regional Bruto Atas Dasar Harga Konstan 2010 Menurut Jenis Pengeluaran di Kabupaten Bengkulu Utara (miliar rupiah), 2018–2022	400
	<i>Gross Regional Domestic Product at 2010 Constant Market Prices by Type of Expenditure in Bengkulu Utara Regency/ (billion rupiahs), 2018–2022</i>	400
13	PERBANDINGAN ANTAR KABUPATEN	401
	COMPARISON BETWEEN MUNICIPAL	401
13.1	Jumlah Penduduk Menurut Kabupaten/Kota di Provinsi Bengkulu (ribu), 2018–2022	408
	<i>Population by Regency/Municipality in Bengkulu Province (thousand), 2018–2022</i>	408
13.2	Laju Pertumbuhan Produk Domestik Regional Bruto Atas Dasar Harga Konstan 2010 Menurut Kabupaten/Kota di Provinsi Bengkulu (persen), 2018–2022	409
	<i>Rate of Growth of Gross Regional Domestic Products at Constant 2010 Prices by Regency/Municipality in Bengkulu Province (percent), 2018–2022</i>	409
13.3	Jumlah Penduduk Miskin Menurut Kabupaten/Kota di Provinsi Bengkulu (ribu), 2018–2022	410
	<i>Number of Poor Population by Regency/Municipality in Bengkulu Province</i>	

	<i>(thousand), 2018–2022</i>	410
13.4	Indeks Pembangunan Manusia Menurut Kabupaten/Kota di Provinsi Bengkulu, 2018–2022.....	411
	<i>Human Development Index by Regency/Municipality in Bengkulu Province, 2018–2022</i>	411

<https://bengkuluutarakab.bps.go.id>

DAFTAR GAMBAR/LIST OF FIGURES

		Halaman Page
1.1	Luas Daerah menurut Kecamatan (%), 2022..... Area of Subdistrict (%), 2022	11 11
2.1	Jumlah Pegawai Negeri Sipil Menurut Tingkat Pendidikan, 2022..... Number of Civil Servant by Education Level (%), 2022.....	33 33
3.1	Jumlah penduduk Kabupaten Bengkulu Utara,2013- 2022	63 63
4.1	Jumlah Sekolah di Kabupaten Bengkulu Utara, 2022..... Number of School in Bengkulu Utara Regency, 2022.....	95 95
5.1	Luas Areal Tanaman Perkebunan Kabupaten Bengkulu Utara (ha), 2022	173 173
6.1	Jumlah Pelanggan PDAM Kabupaten Bengkulu Utara, 2022	299 299
7.1	Jumlah Hotel di Kabupaten Bengkulu Utara, 2022	315 315
8.1	Panjang Jalan Menurut Kondisi Jalan Di Bengkulu Utara (km), 2022 Length of Road by Condition in Bengkulu Utara (Km) 2022.....	327 327
9.1	Jumlah Koperasi Aktif Per Kecamatan, 2022..... Number of Active Cooperative by Subdistrict , 2022.....	343 343
10.1	Rata-rata Pengeluaran per Kapita Sebulan Menurut Komoditas Makanan (%), 2022..... Monthly Average Expenditure per Capita by Food Commodity (%), 2022	363 363
11.1	Jumlah Perusahaan Menurut Bentuk Badan Hukum, 2022	373 373
12.1	PDRB Kabupaten Bengkulu Utara Atas Dasar Harga Berlaku (Miliar Rupiah), 2018-2022	389 389
	GRDP of Bengkulu Utara Regency At Current Market Prices (billion rupiahs),2018 - 2022	389

12.2	PDRB Kabupaten Bengkulu Utara Atas Dasar Harga Konstan (Miliar Rupiah), 2018-2022	390
	<i>GRDP of Bengkulu Utara Regency At Constant Market Prices (billion rupiahs),2018- 2022</i>	<i>390</i>

<https://bengkuluutarakab.bps.go.id>

PENJELASAN UMUM/EXPLANATORY NOTES

Tanda-tanda, satuan-satuan, dan lain-lainnya yang digunakan dalam publikasi ini adalah sebagai berikut:

Symbols, measurement units, and acronyms which are used in this publication, are as follows:

1. TANDA-TANDA/SYMBOLS

Data tidak tersedia/Data not available	: ...
Tidak ada atau nol /Null or zero	: -
Data dapat diabaikan/Data negligible	: 0
Tanda decimal/Decimal point	: ,
Data tidak dapat ditampilkan/Not applicable	: NA
Angka estimasi/Estimated figures	: e
Angka diperbaiki/Revised figures	: r
Angka sementara/Preliminary figures	: x
Angka sangat sementara/Very preliminary figures	: xx
Angka sangat sangat sementara/Very very preliminary figures	: xxx

2. SATUAN/UNITS

barel/barrel	: 158,99 liter/litres = 1/6,2898 m ³
hektar (ha)/hectare (ha)	: 10 000 m ²
kilometer (km)/kilometres (km)	: 1 000 meter/meters (m)
knot/knot	: 1,8523 km/jam (km/hour)
kuintal/quintal	: 100 kg
KWh	: 1 000 Watt hour
MWh	: 1 000 KWh
liter (untuk beras)/litre (for rice)	: 0,80 kg
MMSCF	: 1/35,3 m ³
metrik ton (m.ton)/metric ton (m. ton)	: 0,98421 long ton = 1 000 kg
ons/ounce	: 28,31 gram/grams
ton	: 1 000 kg

Satuan lain: buah, dus, butir, helai/lembar, kaleng, batang, pulsa, ton kilometer (ton-km), jam, menit, persen (%).

Other units: unit, pack, pieces, sheet, tin, pulse, ton-kilometres(ton-km), hour, minute, percent (%).

Perbedaan angka di belakang koma disebabkan oleh pembulatan angka.

The difference in decimal numbers is caused by rounding.

DAFTAR SINGKATAN/ LIST OF ABBREVIATIONS

SI	: Stasiun Iklim
SIMPK	: Stasiun Meteorologi Pertanian Khusus
t.t	: Tempat tidur
BCG	: Bacillus Calmette Guerin
DPT	: Difteri, Pertusis, Tetanus
TT	: Tetanus Toxoid
IOT	: Industri Obat Tradisional/ <i>Traditional Medicine Industry</i>
IKOT	: Industri Kecil Obat Tradisional/ <i>Traditional Medicine Small</i>
Alkes	: Alat kesehatan/ <i>Health Kits</i>
PKRT	: Perbekalan Kesehatan Rumah tangga/ <i>Household Health Logistics</i>
Kompl	: Komplemen/ <i>Complement</i>
IRTP	: Industri Pangan Produksi Rumah Tangga/ <i>Foods Home Industry</i>
PBF	: Pedagang Besar Farmasi/ <i>Pharmacy Whole-seller</i>
GFK	: Gudang Farmasi Kab/Kota/Regency/ <i>Municipality Pharmacy Warehouse</i>
RB	: Rumah Bersalin/ <i>Delivery House</i>
Pustu	: Puskesmas pembantu/ <i>Auxiliary Public Health Center</i>
BP	: Balai Pengobatan/ <i>Polyclinic</i>
TPS	: Tempat Pembuangan Sementara / <i>landfill</i>
Jamkesmas	: Jaminan kesehatan masyarakat miskin/ <i>Poor public health insurance</i>
PJKMU	: Program Jaminan Kesehatan Masyarakat Umum
SIUP	: Surat Ijin Usaha Perdagangan/ <i>Trading Permission Letter</i>
TDP	: Tanda Daftar Perusahaan/ <i>Company Registration Identity</i>
API	: Angka Pengenal Importir/ <i>Importer's Identity Number</i>

Statistik Kunci, 2022 Key Statistics, 2022

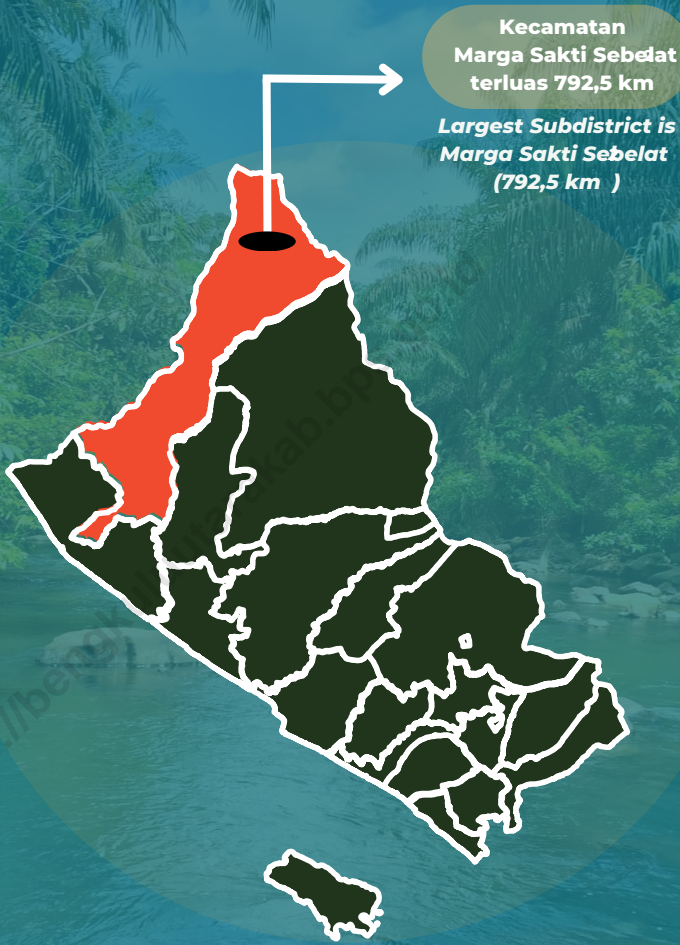
Rincian/Description (1)	Satuan/Unit (2)	2022 (3)
SOSIAL/SOCIAL		
Penduduk ¹ /Population ¹	Ribu/Thousand	302,833
Laju Pertumbuhan Penduduk ¹ /Population Growth ¹	%	1,21
Angka Kelahiran Total-AKT ¹ /Total Fertility Rate-TFR ¹	anak/child	-
Angka Kematian Bayi-AKB (per 1000 kelahiran hidup) ¹ Infant Mortality Rate-IMR (per 1000 life births) ¹	bayi infant	-
Angka Harapan Hidup ¹ -e _y /Life Expectancy Rate ¹	tahun/years	-
Angka Melek Huruf Usia 15+/ <i>Literacy Rate Aged 15+</i>	%	-
Tingkat Partisipasi Angkatan Kerja -TPAK ² <i>Labour Force Participation Rate-LFPR²</i>	%	67,72
Tingkat Pengangguran Terbuka-TPT ² <i>Unemployment Rate-UR²</i>	%	4,16
Penduduk Miskin ³ /Poor People ⁴	Ribu/Thousand	35,51
Persentase Penduduk Miskin ⁴ <i>Percentage of Poor People⁴</i>	%	11,48
Indeks Pembangunan Manusia-IPM ⁵ <i>Human Development Index⁵</i>	-	69,77
EKONOMI/ECONOMIC		
Produk Domestik Regional Bruto (PDRB) Harga Berlaku ⁶ <i>Gross Domestic Regional Bruto (GDRP) at Current Price⁶</i>	miliar rupiah <i>billion rupiahs</i>	12 318,65
Laju Pertumbuhan Ekonomi ⁷ /Economic Growth ⁷	%	3,14
PDRB Per Kapita Harga Berlaku ^{6,8} <i>Per Capita of GDRP at Current Price^{6,8}</i>	juta rupiah <i>million rupiahs</i>	-
Inflasi/Inflation (y-o-y)	%	-
Ekspor/Export	miliar/billion US\$	-
Impor/Import	miliar/billion US\$	-
Wisatawan Asing/Foreign Tourists	juta/million	-
Uang Beredar Luas (M ₂) <i>Broad Money</i>	triliun rupiah <i>trillion rupiahs</i>	-
Posisi Cadangan Devisa/Reserve Asset Position	miliar/billion US\$	-
Realisasi Penanaman Modal Dalam Negeri-PMDN <i>Realization of Domestic Investment</i>	triliun rupiah <i>trillion rupiahs</i>	-
Realisasi Penanaman Modal Asing-PMA <i>Realization of Foreign Investment</i>	miliar/billion US\$	-
Suku Bunga Sertifikat Bank Indonesia (1 bulan) ¹⁰ <i>Interest Rate of Bank Indonesia Certificate (1 month)¹⁰</i>	%	-
Kurs Tengah US\$/Middle Rates of US\$	rupiah/rupiahs	-
Indeks Harga Saham Gabungan (IHSG) <i>Composite Stocks Price Index (CSP)</i>	-	-

- Catatan/Notes: ¹ Data Hasil Sensus Penduduk 2020 September, /based on the result of 2020 population census (September)
² Kondisi Agustus/Condition at August
³ Menggunakan penimbang hasil proyeksi penduduk tahun 2010–2035/Weighted by the 2010–2035 population projection
⁴ Kondisi Maret/Condition at March
⁵ Merupakan Angka Sangat Sementara/Very Preliminary Figures
⁶ Merupakan Angka Sangat Sementara/Very Preliminary Figures

<https://bengkuluutarakab.bps.go.id>

1

BAB CHAPTER GEOGRAFI DAN IKLIM GEOGRAFI AND CLIMATE



2

Bengkulu Utara Merupakan Kabupaten Terluas di Provinsi Bengkulu, dengan luas wilayah **4.424,60 Km²**
*Bengkulu Utara is The Largest Regency in Bengkulu Province, with an Area of **4.424,60 Km²***

PENJELASAN TEKNIS

1. Data geografi Kabupaten Bengkulu Utara terdiri atas luas wilayah, jarak antar ibukota kabupaten dengan kecamatan, dan ketinggian wilayah. Data tersebut berasal dari beberapa sumber yang berbeda, berdasarkan Peraturan Menteri Dalam Negeri Nomor 137 Tahun 2017 tanggal 29 Desember 2017, dari Informasi Kementerian Dalam Negeri Tahun 2018, dan Kantor Badan Pertanahan Nasional (BPN) Kabupaten Bengkulu Utara. Sedangkan data iklim bersumber dari Stasiun Klimatologi dan Geofisika Bengkulu.
2. Hujan adalah titik-titik air di udara atau awan yang sudah terlalu berat karena kandungan airnya sudah sangat banyak, sehingga akan jatuh kembali ke permukaan bumi sebagai hujan (presipitasi). Alat untuk mengukur hujan adalah fluviometer.
3. Curah hujan merupakan ketebalan air hujan yang terkumpul pada luasan 1 m^2 . Satuan Curah hujan yang digunakan Badan Meteorologi, Klimatologi dan Geofisika (BMKG) adalah milimeter (mm). Curah hujan yang dihitung dengan satuan mm, yaitu air yang tertampung pada area seluas $1 \text{ m} \times 1 \text{ m}$ (m^2). Jadi curah hujan

TECHNICAL NOTES

1. *Geography data of Bengkulu Utara Regency consists of an area, the distance between the capital of the regency with the subdistricts, and altitude of the area. The data is based on Minister of Home Affairs Regulation Number 137/2017, December 29, 2017, based on Information from Ministry of Home Affairs, 2018 and the Regional Office of the National Land Agency (BPN) of Bengkulu Utara Regency. While climate data sourced from Climatological Station Baai Island.*
2. *Rain is water droplets in the air or a cloud that is too heavy because the water content is already very much, so it will fall back to the earth's surface as rain (precipitation). Tools to measure rainfall is fluviometer.*
3. *Rainfall is the thickness of the rainwater collected on an area of 1 m^2 . Unit precipitation used Meteorology and Geophysics Agency (BMKG) is millimeters (mm). Rainfall is calculated in mm, ie water being stored in an area of $1 \text{ m} \times 1 \text{ m}$ (m^2). So rainfall of 1 mm is the amount of water that fell from the sky as much as $1 \text{ mm} \times 1 \text{ m} \times 1 \text{ m} = 0,001 \text{ m}^3 = 1 \text{ liters}$.*

1mm adalah jumlah air yang turun dari langit sebanyak 1mm x 1m x 1m = 0,001 m³ = 1 liter.

4. Suhu udara (temperatur) adalah ukuran energi kinetik rata-rata dari pergerakan molekul-molekul. Suhu suatu benda ialah keadaan yang menentukan kemampuan benda tersebut untuk memindahkan (transfer) panas ke benda-benda lain atau menerima panas dari benda-benda lain tersebut. Dalam sistem dua benda, benda yang kehilangan panas dikatakan benda yang bersuhu lebih tinggi.
 5. Alat untuk mengukur temperatur adalah termometer. Namun dalam pengamatan meteorologi dan klimatologi, umumnya digunakan termo-meter kaca (*liquid-in-glass thermometer*) untuk peralatan konvensional dan termometer PT-100 untuk peralatan-peralatan digital. Termometer kaca (*liquid-in-glass thermometer*) umumnya menggunakan air raksa (*mercury*) untuk pengukuran temperatur di atas suhu *freezing point* (-38,3 °C) dan menggunakan alkohol untuk pengukuran yang memiliki jangkauan ukur di bawah/sekitar *freezing point*.
 6. Kelembaban udara/legas udara adalah tingkat kebasahan udara karena dalam udara air selalu terkandung dalam bentuk uap air.
4. *Air temperature (temperature) is a measure of the average kinetic energy from the movement of molecules. Temperature of an object is the state which decides whether the object is to move (transfer) of heat to other objects. In a system of two objects, objects that heat loss is said to objects higher temperature.*
 5. *Instrument for measuring temperature is a thermometer. But in the observation of meteorology and climatology, commonly used glass thermometer (liquid-in-glass thermometer) for conventional equipment and thermometer PT-100 for digital equipment. Glass thermometer (liquid-in-glass thermometer) typically use mercury for the measurement of temperatures above the freezing point temperature (-38,3 °C) and the use of alcohol for measurement has measuring range under/around freezing point.*
 6. *Humidity air/air legas is the degree of wetness of air because in water air is always contained in the form of water vapor. The moisture content in warm air is more than*

Kandungan uap air dalam udara hangat lebih banyak daripada kandungan uap air dalam udara dingin.

the moisture content in cold air.

<https://bengkuluutarakab.bps.go.id>

ULASAN

Kabupaten Bengkulu Utara adalah salah satu kabupaten di Provinsi Bengkulu, yang beribukota di Kota Argamakmur. Luas wilayah Kabupaten Bengkulu Utara 4.424,60 kilometer persegi. Kabupaten Bengkulu Utara memiliki enam pulau. Lima Pulau berada di Kecamatan Enggano, yaitu Pulau Enggano, Pulau Dua, Pulau Merbau, Pulau Bangkai dan Pulau Satu. Satu Pulau lagi terletak di Kecamatan Putri Hijau, yaitu Pulau Mega.

Secara astronomis, Kabupaten Bengkulu Utara terletak antara 2°15' sampai 4°00' LS dan antara 101°32' sampai 102°8' BT. Sementara jika dilihat dari letak geografisnya, Kabupaten Bengkulu Utara di sebelah utara berbatasan dengan Kabupaten Muko-Muko, di sebelah selatan berbatasan dengan Kabupaten Bengkulu Tengah, di sebelah barat berbatasan dengan Samudera Indonesia, dan di sebelah timur berbatasan dengan provinsi Jambi dan Kabupaten Lebong.

Akhir tahun 2014, wilayah administrasi Kabupaten Bengkulu Utara terdiri dari 19 kecamatan yaitu: Enggano (400,60 km²), Kerkap (93,65 km²), Air Napal (156,00 km²), Air Besi (47,75 km²), Hulu Palik (74,50 km²), Tanjung Agung Palik (53,00 km²), Argamakmur (32,00 km²), Armajaya (68,00 km²), Lais (67,50 km²), Batik Nau (81,50 km²), Giri Mulya (86,25 km²), Air Padang (162,75 km²), Padang Jaya (531,00 km²), Ketahun (134,37 km²),

DESCRIPTION

Bengkulu Utara regency is one of district in Bengkulu Province. The capital of Bengkulu Utara Regency is located in Argamakmur. Total area of Bengkulu Utara Regency reaches 4.424.60 square kilometers. Bengkulu Utara has six Islands. Five islands are located in Enggano Subdistrict. There are Enggano Island, Dua Island, Merbau Island, Bangkai Island and satu Island. The last one is Mega Island, located in Putri Hijau Subdistrict.

Astronomically, Bengkulu Utara Regency is located between latitudes 2°15' S to 4°00' S and between longitudes 101°32' E to 102°8' E. Meanwhile, if viewed from its geographical position, on the north side Bengkulu Utara Regency shares borders with Muko-Muko Regency, on the south side with Bengkulu Tengah Regency, on the west side with Indian Ocean, and on the east side with Jambi Provinces and Lebong Regency

In 2014, Bengkulu Utara Regency is divided into nineteenth subdistricts are Enggano (400,60 km²), Kerkap (93,65 km²), Air Napal (156,00 km²), Air Besi (47,75 km²), Hulu Palik (74,50 km²), Tanjung Agung Palik (53,00 km²), Argamakmur (32,00 km²), Armajaya (68,00 km²), Lais (67,50 km²), Batik Nau (81,50 km²), Giri Mulya (86,25 km²), Air Padang (162,75 km²), Padang Jaya (531,00 km²), Ketahun (134,37 km²), Napal Putih (700,63 km²), Ulok Kupai (520,10 km²), Pinang Raya (234,00 km²), Putri Hijau (188,50 km²), and Marga

Napal Putih (700,63 km²), Ulok Kupai (520,10 km²), Pinang Raya (234,00 km²), Putri Hijau (188,50 km²), serta kecamatan Marga Sakti Sebelat (792,50 km²).

Jarak antara Ibukota Kabupaten ke ibukota kecamatan:

1. Kota Argamakmur - Apoho: 281,0 km.
2. Kota Argamakmur - Lubuk Durian: 22,5 km
3. Kota Argamakmur - Pasar Tebat: 28,0 km
4. Kota Argamakmur - Dusun Curup: 12,0 km
5. Kota Argamakmur - Taba Padang Kol: 15,0 km
6. Kota Argamakmur - Tanjung Agung Palik: 16,5 km
7. Kota Argamakmur - Rama Agung: 0,0 km
8. Kota Argamakmur - Sumber Agung: 16,0 km
9. Kota Argamakmur - Pasar Pal 30: 23,0 km
10. Kota Argamakmur - Samban Jaya: 26,0 km
11. Kota Argamakmur - Giri Mulya: 30,0 km
12. Kota Argamakmur - Kembang Manis: 26,0 km
13. Kota Argamakmur - Padang Jaya: 14,0 km
14. Kota Argamakmur - Pasar Ketahun: 59,5
15. Kota Argamakmur - Napal Putih: 94,0 km
16. Kota Argamakmur - Ulok Kupai: 92,5 km
17. Kota Argamakmur - Pinang Raya: 74,0 km
18. Kota Argamakmur - Pasar Baru Kota Bani: 91,0 km

Sakti Sebelat subdistrict (792,50 km²).

Distance between Subdistricts Capital to Regency:

1. Kota Argamakmur - Apoho: 281,0 km.
2. Kota Argamakmur - Lubuk Durian: 22,5 km
3. Kota Argamakmur - Pasar Tebat: 28,0 km
4. Kota Argamakmur - Dusun Curup: 12,0 km
5. Kota Argamakmur - Taba Padang Kol: 15,0 km
6. Kota Argamakmur - Tanjung Agung Palik: 16,5 km
7. Kota Argamakmur - Rama Agung : 0,0 km
8. Kota Argamakmur - Sumber Agung: 16,0 km
9. Kota Argamakmur - Pasar Lais: 23,0 km
10. Kota Argamakmur - Samban Jaya: 26,0 km
11. Kota Argamakmur - Giri Mulya: 30,0 km
12. Kota Argamakmur - Kembang Manis: 26,0 km
13. Kota Argamakmur - Padang Jaya: 14,0 km
14. Kota Argamakmur - Pasar Ketahun: 59,5
15. Kota Argamakmur - Napal Putih: 94,0 km
16. Kota Argamakmur - Ulok Kupai: 92,5 km
17. Kota Argamakmur - Pinang Raya: 74,0 km
18. Kota Argamakmur - Pasar Baru Kota Bani: 91,0 km

- 17. Kota Argamakmur - Pinang Raya: 74,0 km
- 18. Kota Argamakmur - Pasar Baru Kota Bani: 91,0 km
- 19. Kota Argamakmur - Marga Sakti Sebelat: 98,0 km

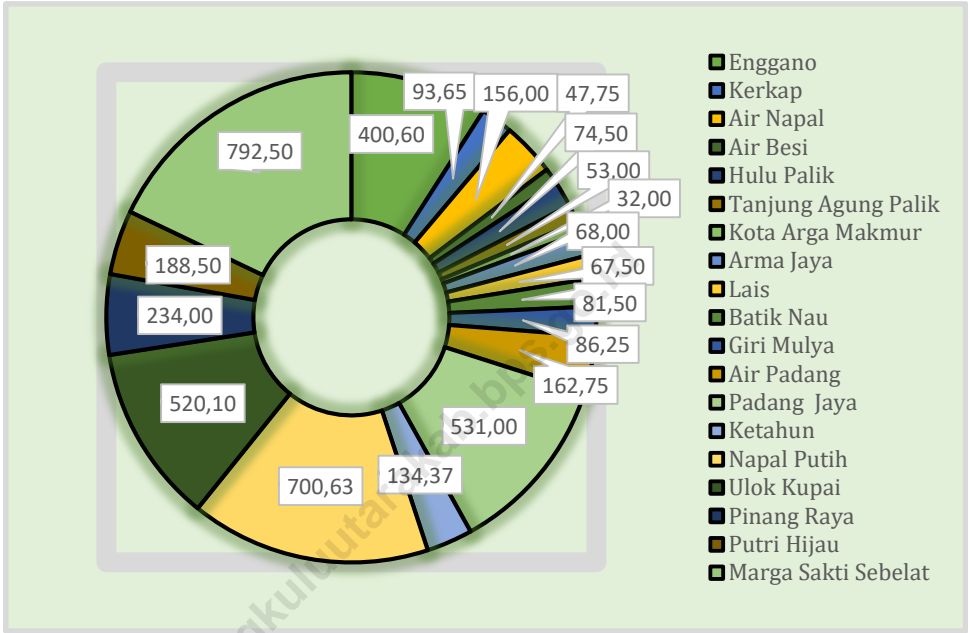
- 19. Kota Argamakmur - Marga Sakti Sebelat: 98,0 km

There are two seasons in the Bengkulu Utara Regency, as other regions in Bengkulu Province, the rainy season that occurs from December to March and the dry season that occurs from June to September. Meanwhile, from April to May and from October to November there is the transition season

Musim yang terjadi di wilayah Kabupaten Bengkulu Utara sebagaimana wilayah lainnya di Provinsi Bengkulu mempunyai dua musim, yaitu musim hujan yang terjadi di bulan Desember-Maret dan musim kemarau yang terjadi di bulan Juni-September. Sementara pada bulan April-Mei dan Oktober-November merupakan masa peralihan atau pancaroba.

Gambar 1.1
Figures

Luas Daerah menurut Kecamatan (%), 2022
Area of Subdistrict (%), 2022



Sumber/Source : Berdasarkan Peraturan Menteri Dalam Negeri No. 66 Tahun 2011 tanggal 28 Desember 2011
Based on Minister Of Home Affairs Regulation No 66/2011, December 28, 2011

1. 1.1 KEADAAN GEOGRAFI

GEOGRAPHY CONDITION

Tabel 1.1.1 Luas Daerah dan Jumlah Pulau Menurut Kecamatan, 2022
 Table Total Area and Number of Islands by Subdistrict, 2022

Kecamatan Subdistrict	Ibukota Kecamatan Capital of Subdistrict	Luas Total Area (km ² /sq.km)
(1)	(2)	(3)
Enggano	Apoho	400,60
Kerkap	Lubuk Durian	93,65
Air Napal	Pasar Tebat	156,00
Air Besi	Dusun Curup	47,75
Hulu Palik	Taba Padang Kol	74,50
Tanjung Agung Palik	Tanjung Agung Palik	53,00
Kota Arga Makmur	Gunung Agung	32,00
Arma Jaya	Sumber Agung	68,00
Lais	Pal 30	67,50
Batik Nau	Samban Jaya	81,50
Giri Mulya	Giri Mulya	86,25
Air Padang	Kembang Manis	162,75
Padang Jaya	Padang Jaya	531,00
Ketahun	Pasar Ketahun	134,37
Napal Putih	Napal Putih	700,63
Ulok Kupai	Tanjung Dalam	520,10
Pinang Raya	Sumber Mulya	234,00
Putri Hijau	Pasar Baru Kota Bani	188,50
Marga Sakti Sebelat	Suka Baru	792,50
Bengkulu Utara	Kota Arga Makmur	4 424,60

GEOGRAPHY AND CLIMATE

Lanjutan Tabel/*Continued Table 1.1.1*

Kecamatan <i>Subdistrict</i>	Persentase terhadap Luas Provinsi <i>Percentage to Subdistrict's Area</i>	Jumlah Pulau <i>Number of Islands</i>	Jarak ke Ibukota <i>Distance to the Capital</i>
(1)	(5)	(6)	(7)
Enggano	9,05	5	281,00
Kerkap	2,12	0	22,50
Air Napal	3,53	0	28,00
Air Besi	1,08	0	12,00
Hulu Palik	1,68	0	15,00
Tanjung Agung Palik	1,20	0	16,50
Kota Arga Makmur	0,72	0	0,00
Arma Jaya	1,54	0	16,00
Lais	1,53	0	23,00
Batik Nau	1,84	0	26,00
Giri Mulya	1,95	0	30,00
Air Padang	3,68	0	26,00
Padang Jaya	12,00	0	14,00
Ketahun	3,04	0	59,50
Napal Putih	15,83	0	94,00
Ulok Kupai	11,75	0	92,50
Pinang Raya	5,29	0	74,00
Putri Hijau	4,26	1	91,00
Marga Sakti Sebelat	17,91	0	98,00
Bengkulu Utara	100,00	6	-

Sumber/*Source*: Badan Perencanaan, Penelitian Pembangunan Daerah Kabupaten Bengkulu Utara
Agency Development Planning of Bengkulu Utara Regency

1. 1.1 KEADAAN GEOGRAFI

GEOGRAPHY CONDITION

Tabel 1.1.2 **Jumlah Bidang/Persil yang Memiliki Hak Atas Tanah Berdasarkan Kepemilikan Sertipikat di Kabupaten Bengkulu Utara, 2022**
Number of Fields/Parcels that Have Land Rights Based on Certificate Ownership in Bengkulu Utara Regency, 2022

Jenis Sertipikat <i>Type of Certificate</i>	Jumlah Bidang/ Persil <i>Number of Fields/ Parcels</i>
(1)	(2)
Hak Milik	183 136
Hak Guna Bangunan	1 822
Hak Pakai	2 706
Hak Guna Usaha	57
Hak Pengelolaan	1
Hak Tanah Wakaf	202
Jumlah	187 924

Sumber/Source: Kantor Pertanahan Kabupaten Bengkulu Utara
 National Land Board of Bengkulu Utara Regency

Tabel
Table 1.1.3

Jumlah Bidang Tanah Terdaftar (Sertipikat) di Kabupaten Bengkulu Utara, 2022
Number of Registered Land Fields (Certificate) in Bengkulu Utara Regency, 2022

Kecamatan/ Subdistricts	2021		2022	
	Jumlah Bidang Tanah Terdaftar Number of Registered Land Fields	Luas Bidang Tanah Terdaftar (M2) Registered Land Fields	Jumlah Bidang Tanah Terdaftar Number of Registered Land Fields	Luas Bidang Tanah Terdaftar (M2) Registered Land Fields
(1)	(2)	(3)	(4)	(5)
Enggano	6	343 415	7	106 231
Kerkap	1 299	5 393 502	234	1 150 984
Air Napal	167	379 251	12	11 799
Air Besi	1 039	6 763 960	300	2 222 337
Hulu Palik	48	218 280	305	1 914 893
Tanjung Agung Palik	9	19 908	257	1 248 634
Kota Arga Makmur	312	485 413	171	218 991
Arma Jaya	40	83 158	66	402 821
Lais	72	62 150	322	1 528 559
Batik Nau	180	2 290 282	59	685 526
Giri Mulya	165	142 604	26	73 940
Air Padang	4	18 901	305	2 685 809
Padang Jaya	85	180 461	67	284 618
Ketahun	83	441 470	56	238 302
Napal Putih	534	7 855 909	4	73 140
Ulok Kupai	19	55 843	53	456 471
Pinang Raya	270	279 343	65	933 032
Putri Hijau	41	73 722	96	304 659
Marga Sakti Sebelat	729	6 893 757	82	578 451
Bengkulu Utara	5 102	31 981 329	2 487	15 119 197

Sumber/Source: Kantor Pertanahan Kabupaten Bengkulu Utara
 National Land Board of Bengkulu Utara Regency

1. 1.2 IKLIM *climate*

Tabel
Table 1.2.1

**Rata-Rata temperatur dan Rata-Rata Kelembapan Udara
Pada Stasiun Klimatologi Bengkulu, 2022**
*The Average of Temperatur and The Average of humidiy At
Climatology Station of Bengkulu 2022*

Bulan Month	Rata-Rata Temperatur Average of Temperatur (°C)			Rata-Rata Kelembapan Average of Humidity (°C)		
	Maksimum Maximum	Minimum Minimum	Rata-rata Average	Maksimum Maximum	Minimum Minimum	Rata-rata Average
(1)	(2)	(3)	(4)	(5)	(6)	(7)
Januari/January	31,2	24,2	27,1	92	78	83
Februari/February	31,4	23,5	26,9	91	75	81
Maret/March	31,2	24,1	27,1	90	78	82
April/April	31,2	24,2	27,3	91	77	82
Mei/ May	31,4	24,4	27,4	91	80	83
Juni/June	30,4	23,6	26,2	94	84	87
Juli/July	31,0	23,6	26,8	92	79	83
Agustus/ August	30,7	23,8	26,7	93	82	85
September/ September	30,7	23,6	26,4	93	83	85
Oktober/ Oktober	29,8	23,9	26,2	93	84	87
November/ November	29,7	23,8	26,3	92	83	86
Desember/ December	29,9	23,9	26,4	91	81	84

Sumber/Source: Stasiun Klimatologi Bengkulu
Climatology Station Of Bengkulu

Tabel
Table 1.2.2

Kecepatan Arah Angin Rat-Rata, Kecepatan Maksimum Mutlak, dan Arah Angin pada Stasiun Klimatologi Bengkulu , 2022

The Average of Wind Speed, Absolute Maximum Wind Speed, and Direction at Climatology Station Bengkulu,2022

Bulan Month	Kecepatan Angin Rata-Rata (knot) Average Wind Speed (knot)	Kecepatan Angin Mutlak (knot) Absolute Maximum Wind (knot)	Arah Angin Wind Direction
(1)	(2)	(3)	(4)
Januari/January	4	8	Barat (West)
Februari/February	4	8	Barat (West)
Maret/March	4	9	Barat (West)
April/April	4	8	Barat (West)
Mei/ May	3	8	Barat (West)
Juni/June	3	8	Barat (West)
Juli/July	3	7	Barat (West)
Agustus/ August	3	8	Barat (West)
September/ September	3	8	Barat (West)
Oktober/ Oktober	3	8	Barat (West)
November/ November	4	8	Barat (West)
Desember/ December	4	8	Barat (West)

Sumber/Source: Stasiun Klimatologi Bengkulu
Climatology Station Of Bengkulu

Tabel
Table 1.2.3

**Curah Hujan dan Jumlah Hari Hujan Setiap Bulan di
Provinsi Bengkulu, 2022**
*Rainfalls and Numbers Of Rainy Days in Every Month at Bengkulu
Province, 2022*

Bulan Month	Curah Hujan (mm) rainfalls (mm)	Jumlah Hari Hujan (mm) Numbers Of Rainy Days (day)
(1)	(2)	(3)
Januari/January	242,0	19
Februari/February	232,0	14
Maret/March	237,0	14
April/April	282,0	19
Mei/ May	277,0	17
Juni/June	585,0	26
Juli/July	218,0	13
Agustus/ August	521,0	18
September/ September	342,0	19
Oktober/ Oktober	652,2	27
November/ November	605,0	24
Desember/ December	353,6	19

Sumber/Source: Stasiun Klimatologi Bengkulu
Climatology Station Of Bengkulu

Tabel
Table 1.2.4

**Curah Hujan Setiap Bulan di Bengkulu Utara Pada Stasiun
Dinas Pertanian TK II. Bengkulu Utara, 2022**
*Rainfalls Every Month in Bengkulu Utara Regency at Dinas
Pertanian TK.II Station, 2022*

Bulan Month	Curah Hujan (mm) rainfalls (mm)
(1)	(2)
Januari/January	216
Februari/February	208
Maret/March	93
April/April	186
Mei/ May	200
Juni/June	656
Juli/July	136
Agustus/ August	264
September/ September	460
Oktober/ Oktober	386
November/ November	334
Desember/ December	305

Sumber/Source: Stasiun Klimatologi Bengkulu
Climatology Station Of Bengkulu

Tabel
Table 1.2.5

**Curah Hujan Setiap Bulan di Bengkulu Utara Pada Stasiun
Pos Hujan Air Muring ,2022**
*Rainfalls Every Month in Bengkulu Utara Regency at Air Muring
Station,2022*

Bulan Month	Curah Hujan (mm) rainfalls (mm)
(1)	(2)
Januari/January	212
Februari/February	273
Maret/March	99
April/April	123
Mei/ May	265
Juni/June	293
Juli/July	93
Agustus/ August	467
September/ September	440
Oktober/ Oktober	393
November/ November	X
Desember/ December	315

Catatan/ Note: - = Tidak Hujan
X= Tidak Ada Data

Sumber/Source: Stasiun Klimatologi Bengkulu
Climatology Station Of Bengkulu

Tabel
Table 1.2.6

Rata-rata Penyinaran Matahari, Tekanan Udara, dan Penguapan Setiap Bulan di Provinsi Bengkulu,2022
The Average of Solar Radiation, Air Pressure, and Evaporation in Bengkulu Province,2022

Bulan Month	Rata-Rata Penyinaran Matahari (%) Average Solar Radiation(%)	Rata-Rata Tekanan Udara (mb) Average Air Pressure (mb)	Rata-rata Penguapan(mm) Average Evaporation (mm)
(1)	(2)	(3)	(4)
Januari/January	73	1009,1	5,3
Februari/February	67	1008,2	4,9
Maret/March	70	1008,0	5,1
April/April	83	1008,0	5,6
Mei/ May	70	1008,1	5,0
Juni/June	69	1008,6	3,7
Juli/July	67	1008,0	4,3
Agustus/ August	64	1008,6	4,4
September/ September	52	1009,8	3,9
Oktober/ Oktober	42	1009,8	3,7
November/ November	48	1009,1	7,5
Desember/ December	36	1008,4	3,8

Sumber/Source: Stasiun Klimatologi Bengkulu
Climatology Station Of Bengkulu

Tabel
Table 1.2.7

**Curah Hujan Setiap Bulan di Pulau Enggano Pada Stasiun
Malakoni,2022**
Rainfalls Every Month in Enggano Island at Malakoni Station,2022

Bulan Month	Curah Hujan (mm) rainfalls (mm)
(1)	(2)
Januari/January	140
Februari/February	434
Maret/March	271
April/April	177
Mei/ May	154
Juni/June	265
Juli/July	142
Agustus/ August	368
September/ September	724
Oktober/ Oktober	599
November/ November	632
Desember/ December	407

Catatan/ Note - = Tidak Hujan
X= Tidak Ada Data

Sumber/Source: Stasiun Klimatologi Bengkulu
Climatology Station Of Bengkulu

2 BAB CHAPTER PEMERINTAHAN GOVERNMENT



ASN DI BENGKULU UTARA TAHUN 2022 BERJUMLAH **4216 ORANG**

Total of ASN (Civil Servant) Bengkulu Utara in 2022 are 4216 people



2330 orang
Perempuan
/Female



1886 orang
Laki-laki
/Male



**Realisasi Pendapatan
Tahun 2022
Rp 1.181.849.160,153 (Ribu Rupiah)**

*Actual Revenues of Government in
2022 are Rp 1.181.849.160,153
(Thousand Rupiah)*

PENJELASAN TEKNIS

1. **Anggota Dewan Perwakilan Rakyat Daerah (DPRD)** dipilih melalui pemilihan umum (pemilu) dan dilantik dalam masa jabatan lima tahun.
2. **Susunan pemerintahan** Kabupaten Bengkulu Utara periode 2019–2024 terdiri dari bupati, wakil bupati, DPRD, sekretaris daerah, kantor, pelaksana teknis negara dan dinas-dinas.
3. **Realisasi Penerimaan dan Pengeluaran Pemerintah Kabupaten** adalah realisasi/perhitungan APBD Kabupaten pada tiap tahun anggaran.
4. **Pendapatan Asli Daerah (PAD)** adalah pendapatan yang diperoleh daerah yang dipungut berdasarkan peraturan daerah sesuai dengan peraturan perundang-undangan, guna keperluan daerah yang bersangkutan dalam membiayai kegiatannya.
5. **Dana Perimbangan** adalah dana yang bersumber dari pendapatan APBN yang dialokasikan kepada Daerah untuk mendanai kebutuhan daerah dalam rangka pelaksanaan desentralisasi.
6. **Lain-lain Pendapatan yang Sah** adalah pendapatan lainnya dari pemerintah pusat dan atau dari instansi pusat, serta dari daerah lainnya.

TECHNICAL NOTES

1. **Regional House of Representatives (DPRD) members** are elected through a general election and appointed for a five-years membership.
2. **The government structure** of the Bengkulu Utara Regency period 2019-2024 consists of regent, vice regent, regional house of representatives, the regional secretariat, offices, technical implementation of state , and agencies.
3. **Actual Revenue and Expenditure of Regency Government** is the realization regency budget calculations for every fiscal year.
4. **Original Local Government Revenue** is revenue that withheld based on local regulations in accordance with the legislation, for the purposes of financing their activities.
5. **Balanced Budget** is the fund coming from the state budget that allocated to regions to fund their needs in the context of decentralization.
6. **Other Legal Revenue** is other income that coming from the central government and or from the central agencies, as well as from other local government.

ULASAN

Kabupaten Bengkulu Utara pada awalnya dibentuk Berdasarkan Undang-undang Darurat Nomor 4 Tahun 1956 tentang Pemerintahan Kabupaten Dalam Lingkungan Provinsi di Kotamadya Bengkulu, Sumatera Selatan. Pada waktu itu Ibukotanya ditetapkan di Kotamadya Bengkulu dan terdiri dari 9 (sembilan) Kecamatan, 24 (dua puluh empat) Marga, 296 (dua ratus sembilan puluh enam) Desa. Kemudian Berdasarkan PP No. 23 tahun 1976, Kabupaten Bengkulu Utara dibentuk menjadi 340 Desa Definitif dan 7 Kelurahan dalam 9 Kecamatan.

Kemudian, melalui PP Nomor 46 Tahun 1986 tentang perluasan Wilayah Kotamadya Bengkulu, bahwa sebagian wilayah Kabupaten Bengkulu Utara di Kecamatan Talang Empat dan Pondok Kelapa termasuk wilayah Kotamadya Bengkulu, Sehingga wilayah Kabupaten Bengkulu Utara yang dulunya 969.120 Hektar menjadi 958.524 Hektar.

PP Nomor 11. Tahun 1982 tentang pembentukan Kecamatan Kota Argamakmur menjadikan kabupaten Bengkulu Utara memiliki 10 Kecamatan. Dan melalui PP Nomor 61 Tahun 1991 menetapkan perwakilan Padang Jaya dan Putri Hijau menjadi Kecamatan Induk, sehingga Kecamatan di Kabupaten Bengkulu Utara menjadi 12 Kecamatan, 10 Kecamatan Perwakilan, 340 Desa dan 7 Kelurahan

DESCRIPTION

Bengkulu Utara Regency was originally established by Emergency Law 4/1956 about Districts Government in Kota Bengkulu, South Sumatra. Since the establishment, Bengkulu Govermental system has 9 Subdistricts, 24 Marga, 296 villages and the capital of this provinces is located in Bengkulu City. Then based on PP 23/1976, Bengkulu Utara Regency was formed to 340 villages, 7 Kelurahan in 9 subdistricts.

Then by Government Regulation no 46/1986 about expansion territorial in Bengkulu Municipality, that some areas in Talang Empat Subdistricts and Pondok Kelapa Subdistricts including the area of Bengkulu Municipality. Its change the area of Bengkulu Utara Regency of 969.120 hectares to 958.524 hectares.

Through Government Regulation 11/1982 was establishment Kota Argamakmur as a Subdistric, its means Bengkulu Utara Regency has 10 branch of subdistricts. And by PP 61/1991 decided Padang Jaya and Putri Hijau as a subdistricts, its make Bengkulu Utara Regency has 12 Subdistricts, 10 Representative Subdistricts, 340 Villages and 7 Kelurahan.

Berdasarkan PP nomor 47 tahun 1999 tentang pembentukan Teras Terunjam di wilayah kabupaten daerah tingkat II Bengkulu Utara dalam wilayah provinsi Daerah Tingkat I Bengkulu, maka Kabupaten Bengkulu Utara menjadi 13 Kecamatan. Selanjutnya berdasarkan Peraturan Daerah (Perda) Nomor 19 Tahun 2001 tentang Pendefinitifan Kecamatan Pembantu dalam Kabupaten Bengkulu Utara dan Perda Nomor 21 tahun 2001 Tentang Pembentukan Kecamatan Dalam Kabupaten Bengkulu Utara maka pada tahun 2001 Kabupaten Bengkulu Utara memiliki 22 Kecamatan, 388 desa definitif, 3 desa persiapan, dan 7 kelurahan.

Pada tahun 2003 melalui Undang-Undang Nomor 23 Kabupaten Bengkulu Utara dimekarkan menjadi Kabupaten Muko-muko. Kemudian melalui Undang-Undang Nomor 24 tahun 2008 dimekarkan kembali menjadi Kabupaten Bengkulu Tengah. Terakhir pada tahun 2015 Kabupaten Bengkulu Utara kembali memekarkan kecamatan Ketahun menjadi Kecamatan Pinang Raya dan Kecamatan Putri Hijau menjadi Kecamatan Marga Sakti Sebelat, sehingga sekarang ini Kabupaten Bengkulu Utara memiliki 19 Kecamatan, 215 Desa dan 5 Kelurahan.

Jumlah Aparatur Sipil Negara (ASN) sebanyak 4.214 Orang, terdiri dari 1.884 orang Laki-laki dan 2.330 orang Perempuan.

Based on Government Regulation 47/1999 About Establishment Teras Terunjam as a Subdistrict, makes Bengkulu Utara Regency has 13 Subdistricts. Then By Regulation Regency 19/2001 and Perda 21/ 2001 about establishment subdistrict nondefinitive to definitive so, in 2001 Bengkulu Utara Regency has 22 Subdistricts, 388 Villages, 3 nondefinitive Villages and 7 Kelurahan.

In 2003 Bengkulu Utara Regency was broaden into Muko-Muko Regency Based on Law 23/2003, and through Law 24/2008 Bengkulu Utara was broaden into Bengkulu Tengah Regency. Finally in 2015 Bengkulu Utara Regency splitted Subdistrict Ketahun into Pinang Raya, and Subdistrict Putri Hljau into Marga Sakti Sebelat. Now, Bengkulu Utara Regency has 19 Subdistricts, 215 Villages and 5 Kelurahan.

The numbers of ASN in the Pemda of Bengkulu Utara Regency is 4.214; 1.884 male employee and 2.330 female employee.

Bengkulu Utara House of Representatives (DPRD) has 30 members, comprising 28 men and 2 women. In an organizational structure, Bengkulu utara House of Representatives (DPRD) this year consists of seven fractions, named PDI Perjuangan Party (6 members), Golkar Party (5 members), Gerindra Party (4 members), NasDem Party (3 members), PAN (3 members), De Asen Utara party (5 members), Nurani Indonesia Sejahtera (4 members).

Jumlah wakil rakyat yang duduk pada lembaga legislatif, yaitu Dewan Perwakilan Rakyat Daerah (DPRD) sebanyak 30 orang, dengan 28 orang laki-laki dan 2 orang perempuan.

Secara organisasi, lembaga wakil rakyat tahun ini terdiri dari tujuh fraksi, yaitu PDI Perjuangan (6), Golkar (5), Gerindra (4), NasDem (3), PAN (3), De Asen Utara (5), Nurani Indonesia Sejahtera (4).

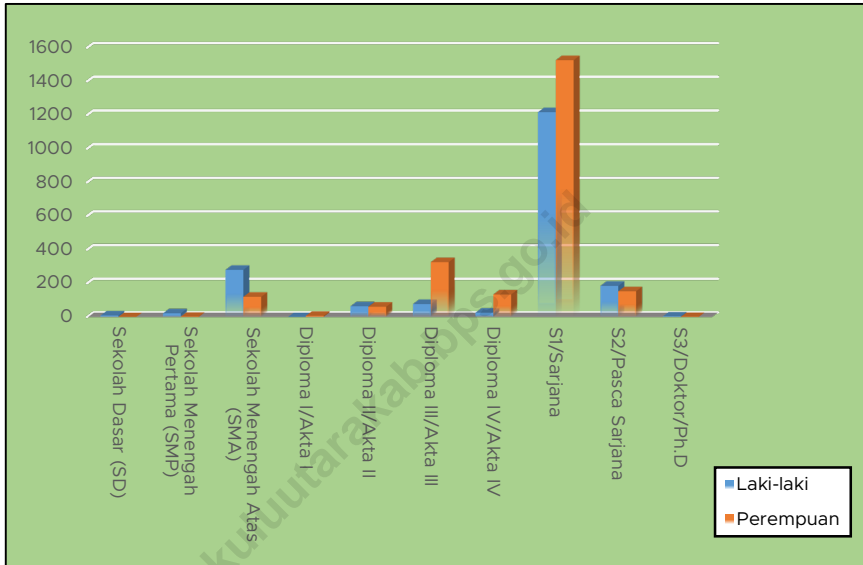
Lembaga wakil rakyat ini sepanjang tahun 2022 sudah mampu menghasilkan produk hukum/qanun sebanyak 28 jenis produk hukum.

Bengkulu Utara House of Representatives (DPRD) throughout the year 2022 has produced 28 kinds of law product/qanun

<https://bengkuluutarakab.bps.go.id>

Gambar 2.1
Figures

Jumlah Pegawai Negeri Sipil Menurut Tingkat Pendidikan, 2022
Number of Civil Servant by Education Level (person), 2022



Sumber/Source: Badan Kepegawaian Negara (BKN)/ National Civil Service Agency

2.1 WILAYAH ADMINISTRATIF ADMINISTRATIVE AREA

Tabel 2.1.1 **Jumlah Desa¹/Kelurahan Menurut Kecamatan, 2018-2022**
Table 2.1.1 **Number of Villages¹/Kelurahan by Subdistrict, 2018-2022**

Kecamatan Subdistrict	2018	2019	2020	2021	2022
(1)	(2)	(3)	(4)	(5)	(6)
Enggano	6	6	6	6	6
Kerkap	18	18	18	18	18
Air Napal	12	12	12	12	12
Air Besi	15	15	15	15	15
Hulu Palik	15	15	15	15	15
Tanjung Agung Palik	10	10	10	10	10
Kota Arga Makmur	16	16	16	16	16
Arma Jaya	12	12	12	12	12
Lais	13	13	13	13	13
Batik Nau	15	15	15	15	15
Giri Mulya	6	6	6	6	6
Air Padang	10	10	10	10	10
Padang Jaya	12	12	12	12	12
Ketahun	11	11	11	11	11
Napal Putih	10	10	10	10	10
Ulok Kupai	10	10	10	10	10
Pinang Raya	10	10	10	10	10
Putri Hijau	9	9	9	9	9
Marga Sakti Sebelat	10	10	10	10	10
Bengkulu Utara	220	220	220	220	220

Catatan/Note: ¹ Termasuk kelurahan dan Unit Permukiman Transmigrasi (UPT)/Include Transmigration Settlement Unit
 Sumber/Source: Peraturan Kepala Badan Pusat Statistik Nomor 29 Tahun 2018 Tanggal 15 Januari 2018 tentang Perubahan Atas Peraturan Kepala Badan Pusat Statistik Nomor 55 Tahun 2017 tentang Kode dan Nama Wilayah Kerja Statistik Tahun 2017
 Chief Statistician Regulation Number 29/2018, January 15 2018, as a revision of Chief Statistician Regulation Number 55 of 2017 on Code and Name of Regional Level of Data Collection.

Tabel
Table 2.1.2**Jumlah Desa Berdasarkan Klasifikasi Menurut Kecamatan di Kabupaten Bengkulu Utara, 2022**
Number of Villages eBased On Classification by Subdistrict In Bengkulu Utara Regency, 2022

Kecamatan Subdistrict	Maju Advanced	Mandiri Independent	Berkembang Developing	Tertinggal Left Behind
(1)	(2)	(3)	(4)	(5)
Enggano	1	0	5	0
Kerkap	1	0	16	0
Air Napal	3	0	9	0
Air Besi	3	0	12	0
Hulu Palik	4	1	9	1
Tanjung Agung Palik	0	0	7	3
Kota Arga Makmur	8	1	5	0
Arma Jaya	2	0	9	0
Lais	8	0	4	0
Batik Nau	7	0	6	2
Giri Mulya	1	0	4	1
Air Padang	0	0	10	0
Padang Jaya	5	0	7	0
Ketahun	4	1	6	0
Napal Putih	0	0	9	1
Ulok Kupai	5	0	5	0
Pinang Raya	5	0	5	0
Putri Hijau	2	4	3	0
Marga Sakti Sebelat	5	0	5	0
Bengkulu Utara	64	7	136	8

Sumber/Source: Kementerian Desa, Pembangunan Desa Tertinggal, dan Transmigrasi

Tabel
Table 2.1.3

Ibu Kota Kecamatan di Kabupaten Bengkulu Utara, 2022
Capital of Subdistrict In Bengkulu Utara Regency, 2022

Kecamatan Subdistrict	Nama Ibu Kota Advanced
(1)	(2)
Enggano	Apoho
Kerkap	Lubuk Durian
Air Napal	Pasar Tebat
Air Besi	Dusun Curup
Hulu Palik	Taba Padang Kol
Tanjung Agung Palik	Tanjung Agung
Kota Arga Makmur	Gunung Agung
Arma Jaya	Sumber Agung
Lais	Pal 30
Batik Nau	Samban Jaya
Giri Mulya	Giri Mulya
Air Padang	Kembang Manis
Padang Jaya	Padang Jaya
Ketahun	Pasar Ketahun
Napal Putih	Napal Putih
Ulok Kupai	Tanjung Dalam
Pinang Raya	Sumber Mulya
Putri Hijau	Pasar Baru Kota Bani
Marga Sakti Sebelat	Suka Baru
Bengkulu Utara	Kota Arga Makmur

Sumber/Source: Badan Pemberdayaan Masyarakat dan Pemerintah Desa (BPMPD) Kabupaten Bengkulu Utara
Community Empowerment and Governance Village Board of Bengkulu Utara

2.2 SUMBER DAYA MANUSIA HUMAN RESOURCES

Tabel 2.2.1 **Jumlah Pegawai Negeri Sipil Menurut Jabatan dan Jenis Kelamin, Desember (2021) dan Desember (2022)**
Number of Civil Servants by Occupation and Sex, Desember (2021) dan Desember (2022)

Jabatan Occupation	2021		Jumlah Total
	Laki-laki Male	Perempuan Female	
(1)	(2)	(3)	(4)
Jabatan Pimpinan Tinggi Utama <i>Senior Executives</i>	0	0	0
Jabatan Pimpinan Tinggi Madya <i>Middle Executives</i>	0	0	0
Jabatan Pimpinan Tinggi Pratama <i>Junior Executives</i>	28	6	34
Administrator/Administrator	143	46	189
Pengawas/Supervisor	366	246	612
Eselon V/5th Echelon	0	1	1
Jabatan Fungsional Dosen <i>Certain Functional Position for Lecturer</i>	0	0	0
Jabatan Fungsional Guru <i>Certain Functional Position for Teacher</i>	634	979	1 613
Jabatan Fungsional Medis <i>Certain Functional Position for Medical Field</i>	147	613	760
Jabatan Fungsional Teknis <i>Certain Functional Position for Technical Field</i>	83	47	130
Jabatan Fungsional Umum/Pelaksana <i>General Functional Position</i>	625	456	1 081
Jumlah/Total	2 026	2 394	4 420

Lanjutan Tabel/Continued Table 2.2.1

Jabatan <i>Occupation</i>	2022		
	Laki-laki <i>Male</i>	Perempuan <i>Female</i>	Jumlah <i>Total</i>
(1)	(2)	(3)	(4)
Jabatan Pimpinan Tinggi Utama <i>Senior Executives</i>	0	0	0
Jabatan Pimpinan Tinggi Madya <i>Middle Executives</i>	0	0	0
Jabatan Pimpinan Tinggi Pratama <i>Junior Executives</i>	33	5	38
Administrator/Administrator	148	48	196
Pengawas/Supervisor	311	215	526
Eselon V/5th Echelon	0	0	0
Jabatan Fungsional Dosen <i>Certain Functional Position for Lecturer</i>	0	0	0
Jabatan Fungsional Guru <i>Certain Functional Position for Teacher</i>	577	920	1 497
Jabatan Fungsional Medis <i>Certain Functional Position for Medical Field</i>	143	602	745
Jabatan Fungsional Teknis <i>Certain Functional Position for Technical Field</i>	101	66	167
Jabatan Fungsional Umum/Pelaksana <i>General Functional Position</i>	571	474	1 045
Jumlah/Total	1 884	2 330	4 214

Catatan/ NOTE: Jumlah Pegawai Negeri Sipil yang Bekerja pada Instansi Daerah/ Number of Civil Servants Working at Regional Institutions

Sumber/Source: Badan Kepegawaian Negara (BKN)/ National Civil Service Agency

Tabel
Table 2.2.2**Jumlah Pegawai Negeri Sipil Menurut Tingkat Pendidikan dan Jenis Kelamin Desember (2021) dan Desember (2022)**
Number of Civil Servants by Educational Level and Sex December (2021) and December (2022)

Tingkat Pendidikan <i>Educational Level</i>	2021		
	Laki-laki <i>Male</i>	Perempuan <i>Female</i>	Jumlah <i>Total</i>
(1)	(2)	(3)	(4)
Sekolah Dasar (SD) <i>Primary School</i>	13	–	13
Sekolah Menengah Pertama (SMP) <i>Junior High School</i>	24	3	27
Sekolah Menengah Atas (SMA) <i>Senior High School</i>	318	141	459
Diploma I/Akta I <i>Diploma I/Akta I</i>	–	10	10
Diploma II/Akta II <i>Diploma II/Akta II</i>	81	81	162
Diploma III/Akta III <i>Diploma III/Akta III</i>	85	330	415
Diploma IV/Akta IV <i>Diploma IV/Akta IV</i>	30	138	168
S1/Sarjana <i>Under Graduate/Bachelor</i>	1 292	1 559	2 851
S2/Pasca Sarjana <i>Graduate</i>	180	132	312
S3/Doktor/Ph.D <i>Post Graduate</i>	3	–	3
Jumlah/Total	2 026	2 394	4 420

Lanjutan Tabel/Continued Table 2.2.2

Tingkat Pendidikan <i>Educational Level</i>	2022		
	Laki-laki <i>Male</i>	Perempuan <i>Female</i>	Jumlah <i>Total</i>
(1)	(5)	(6)	(7)
Sekolah Dasar (SD) <i>Primary School</i>	9	0	9
Sekolah Menengah Pertama (SMP) <i>Junior High School</i>	22	2	24
Sekolah Menengah Atas (SMA) <i>Senior High School</i>	280	120	400
Diploma I/Akta I <i>Diploma I/Akta I</i>	0	7	7
Diploma II/Akta II <i>Diploma II/Akta II</i>	64	61	125
Diploma III/Akta III <i>Diploma III/Akta III</i>	77	326	403
Diploma IV/Akta IV <i>Diploma IV/Akta IV</i>	26	134	160
S1/Sarjana <i>Under Graduate/Bachelor</i>	1 217	1 526	2 743
S2/Pasca Sarjana <i>Graduate</i>	185	153	338
S3/Doktor/Ph.D <i>Post Graduate</i>	4	1	5
Jumlah/Total	1 884	2 330	4 214

Catatan/ NOte: Jumlah Pegawai Negeri Sipil yang Bekerja pada Instansi Daerah/ Number of Civil Servants Working at Regional Institutions

Sumber/Source: Badan Kepegawaian Negara (BKN)/ National Civil Service Agency

Tabel
Table 2.2.3

**Jumlah Pegawai Negeri Sipil Menurut Tingkat
Kepangkatan dan Jenis Kelamin Desember (2021) dan
Desember (2022)**
*Number of Civil Servants by Hierarchy and Sex, December
(2021) and December (2022)*

Pangkat/Golongan/Ruang <i>Hierarchy</i>	2021		
	Laki-laki <i>Male</i>	Perempuan <i>Female</i>	Jumlah <i>Total</i>
(1)	(2)	(3)	(4)
Golongan I/Range I	19	1	20
1. I/A (Juru Muda)/ <i>Junior Clerk</i>	1	0	1
2. I/B (Juru Muda Tingkat I)/ <i>First Class Junior Clerk</i>	2	0	2
3. I/C (Juru)/ <i>Clerk</i>	3	1	4
4. I/D (Juru Tingkat I)/ <i>First Class Clerk</i>	13	0	13
Golongan II/Range II	239	202	441
5. II/A (Pengatur Muda)/ <i>Junior Supervisor</i>	34	13	47
6. II/B (Pengatur Muda Tingkat I) <i>First Class Junior Supervisor</i>	38	16	54
7. II/C (Pengatur)/ <i>Supervisor</i>	80	37	117
8. II/D (Pengatur Tingkat I)/ <i>First Class Supervisor</i>	87	136	223
Golongan III/Range III	1.142	1.585	2.727
9. III/A (Penata Muda)/ <i>Junior Superintendent</i>	188	324	512
10. III/B (Penata Muda Tingkat I) <i>First Class Junior Superintendent</i>	272	371	643
11. III/C (Penata)/ <i>Superintendent</i>	332	482	814
12. III/D (Penata Tingkat I)/ <i>First Class Superintendent</i>	350	408	758
Golongan IV/Range IV	626	606	1.232
13. IV/A (Pembina)/ <i>Administrator</i>	409	469	878
14. IV/B (Pembina Tingkat I)/ <i>First Class Administrator</i>	186	126	312
15. IV/C (Pembina Utama Muda)/ <i>Junior Administrator</i>	29	9	38
16. IV/D (Pembina Utama Madya)/ <i>Middle Administrator</i>	2	0	2
17. IV/E (Pembina Utama)/ <i>Senior Administrator</i>	0	2	2
Jumlah/Total	2 026	2 394	4 420

Lanjutan Tabel/*Continued Table 2.2.3*

Pangkat/Golongan/Ruang <i>Hierarchy</i>	2022		
	Laki-laki <i>Male</i>	Perempuan <i>Female</i>	Jumlah <i>Total</i>
(1)	(5)	(6)	(7)
Golongan I/Range I	17	1	18
1. I/A (Juru Muda)/ <i>Junior Clerk</i>	1	0	1
2. I/B (Juru Muda Tingkat I)/ <i>First Class Junior Clerk</i>	2	0	2
3. I/C (Juru)/ <i>Clerk</i>	2	0	2
4. I/D (Juru Tingkat I)/ <i>First Class Clerk</i>	12	1	13
Golongan II/Range II	198	186	384
5. II/A (Pengatur Muda)/ <i>Junior Supervisor</i>	24	7	31
6. II/B (Pengatur Muda Tingkat I) <i>First Class Junior Supervisor</i>	29	17	46
7. II/C (Pengatur)/ <i>Supervisor</i>	65	30	95
8. II/D (Pengatur Tingkat I)/ <i>First Class Supervisor</i>	80	132	212
Golongan III/Range III	1 107	1 566	2 673
9. III/A (Penata Muda)/ <i>Junior Superintendent</i>	183	274	457
10. III/B (Penata Muda Tingkat I) <i>First Class Junior Superintendent</i>	254	376	630
11. III/C (Penata)/ <i>Superintendent</i>	279	437	716
12. III/D (Penata Tingkat I)/ <i>First Class Superintendent</i>	391	480	871
Golongan IV/Range IV	562	577	1 139
13. IV/A (Pembina)/ <i>Administrator</i>	341	413	754
14. IV/B (Pembina Tingkat I)/ <i>First Class Administrator</i>	188	151	339
15. IV/C (Pembina Utama Muda)/ <i>Junior Administrator</i>	31	11	42
16. IV/D (Pembina Utama Madya)/ <i>Middle Administrator</i>	2	0	2
17. IV/E (Pembina Utama)/ <i>Senior Administrator</i>	0	2	2
Jumlah/Total	1 884	2 330	4 214

2.3 DEWAN PERWAKILAN RAKYAT DAERAH THE REGIONAL HOUSE OF REPRESENTATIVES

Tabel 2.3.1 Jumlah Anggota Dewan Perwakilan Rakyat Daerah Menurut Partai Politik dan Jenis Kelamin di Kabupaten Bengkulu Utara, 2022
Number of Members of The Regional House of Representatives by Political parties and Sex in Bengkulu Utara regency, 2022

Partai Politik <i>Political Parties</i>	Jenis Kelamin		Jumlah <i>Total</i>
	Laki-laki <i>Male</i>	Perempuan <i>Female</i>	
(1)	(5)	(6)	(7)
1.PDI Perjuangan	5	1	6
2.Golkar	5	0	5
3.Gerindra	4	0	4
4.Nasdem	2	1	3
5.PAN	3	0	3
6.Hanura	2	0	2
7.PKPI	2	0	2
8.PKB	1	0	1
9.Berkarya	1	0	1
10.PKS	1	0	1
11.Perindo	1	0	1
12.PPP	1	0	1
Jumlah/Total	28	2	30

Sumber/Source: Sekretariat Dewan Perwakilan daerah (DPRD) Kabupaten Bengkulu Utara/ *Secretariat of The Regional House of Representative of Bengkulu Utara Regency*

Tabel
Table 2.3.2

**Jumlah Anggota Dewan Perwakilan Rakyat Daerah
Menurut Fraksi di Kabupaten Bengkulu Utara, 2022**
*Number of Members of The Regional House of
Representatives by Farction Bengkulu Utara Regency, 2022*

Fraksi Fraction	Jumlah (orang)
(1)	(2)
1. PDI Perjuangan	6
2. Golkar	5
3. Gerindra	4
4. NasDem	3
5. PAN	3
6. De Asen Utara	5
7. Nurani Indonesia Sejahtera	4
Jumlah/Total	30

Sumber/Source: Sekretariat Dewan Perwakilan daerah (DPRD) Kabupaten Bengkulu Utara/ *Secretariat of The Regional House of Representative of Bengkulu Utara Regency*

Tabel 2.3.3 **Jumlah Keputusan Dewan Perwakilan Rakyat daerah di Kabupaten Bengkulu Utara, 2022**
Table *Number of Acts of Regional House of Representatives in Bengkulu Utara Regency, 2022*

Keputusan Decision	Jumlah
(1)	
1. Peraturan yang disahkan	6
2. Keputusan DPRD/ Pimpinan DPRD	22
Jumlah/Total	28

Sumber/Source: Sekretariat Dewan Perwakilan daerah (DPRD) Kabupaten Bengkulu Utara/ *Secretariat of The Regional House of Representative of Bengkulu Utara Regency*

2.4 KEUANGAN DAERAH LOCAL FINANCE

Tabel 2.4.1 **Realisasi Penerimaan/Pengeluaran dan Surplus/Defisit Daerah Otonom Tingkat II di Kabupaten Bengkulu Utara (ribu rupiah), 2022**
Revenues/ Expenditures and Surplus/Deficit Realization of Autonomous Region Level II in Bengkulu Utara Regency (thousand rupiahs), 2022

Jenis Anggaran <i>Type Of Value</i>	Nilai <i>Value</i>
(1)	(2)
Penerimaan/Revenues	1 156 911 826,333
Pengeluaran/Expenditures	1 181 849 160,153
Pembiayaan/ Finance	3 200 000,00
Surplus/Defisit	24 937 333,819

Sumber/Source: Badan Pengelolaan Keuangan dan Aset Daerah Kab. Bengkulu Utara/ Regional Agency For Financial and Asset Management of Bengkulu Utara Regency

Tabel
Table 2.4.2**Realisasi Pendapatan Pemerintah Kabupaten Bengkulu Utara Menurut Jenis Pendapatan (Ribu Rupiah), 2021-2022**
Actual Revenues of Government of Bengkulu Utara Regency by Sources of Revenues (Thousand rupiahs), 2021-2022

Jenis Pendapatam Sources of Revenues	2021	2022
(1)	(2)	(3)
1. Pendapatan Asli Daerah (PAD)/Original Local Government Revenue	102 447 782,639	76 793 189,108
1.1.Pajak Daerah/Local Taxes	16 252 770,230	19 629 709,056
1.2 Retribusi Daerah/Retributions	1 247 761,298	1 497 379,880
1.3 Hasil Perusahaan Milik Daerah dan Pengelolaan Kekayaan Daerah yang Dipisahkan Income of Regional Gov. Corporate and Management of Separated Reg. Gov.Wealth	-	-
1.4 Lain-lain PAD yang Sah/Other Original Local Gov. Revenue	84 947 251,110	55 612 100,171
2. Dana Perimbangan Balanced Budget	876 035 159,395	849 221 126,338
2.1. Bagi Hasil Pajak/Tax Sharing	-	-
2.2 Bagi Hasil Bukan Pajak/Sumber Daya Alam/Non Tax/Natural Resources Sharing	50 967 559,718	74 066 764,707
2.3 Dana Alokasi Umum/ General Allocation Funds	579 751 729,000	578 585 860,801
2.4 Dana Alokasi Khusus/Special Allocation Funds	245 315 870,677	196 568 500,830
3. Lain-lain Pendapatan yang Sah/Other Legal Revenue	300 085 229,572	230 951 510,888
3.1 Pendapatan Hibah/Grants	8 364 138,000	-
3.2 Dana Darurat / Emergency Funds	-	-
3.3 Dana Bagi Hasil Pajak dari Provinsi dan Pemerintah Daerah Lainnya/tax sharing from province and other local governments	46 967 379,172	53 132 141,288
3.4 Dana Penyesuaian dan Otonomi Daerah/Outonomous Region and Balancing Funds	-	-
3.5 Bantuan Keuangan dari Provinsi atau Pemerintah Daerah Lainnya/financial assistance from province and other local government	32 470 551,000	100 000,000
3.6 Dana Desa	170 800 161,400	164 554 819,000
3.7 Lainnya / Other Funds	41 483 000,000	13 164 550,600
Jumlah/Total	1 278 568 171,606	1 156 911 826,333

Sumber/Source: Badan Pengelolaan Keuangan dan Aset Daerah Kab. Bengkulu Utara/ Regional Agency For Financial and Asset Management of Bengkulu Utara Regency

Tabel
Table 2.4.3

**Realisasi Belanja Pemerintah Kabupaten Bengkulu Utara
Menurut Jenis Belanja (Ribu Rupiah),2021-2022**
*Actual Expenditures of Government of Bengkulu Utara Regency by
Kind of Expenditures (Thousand rupiahs), 2021-2022*

Jenis Pendapatam Sources of Revenues	2021	2022
(1)	(2)	(3)
1. Belanja Tidak Langsung/Indirect Expenditure	749 795 126,269	716 156 984,353
1.1 Belanja Pegawai/Personnel expenditure	440 689 446,332	444 094 258,752
1.2 Belanja Bunga/Retributions	-	-
1.3 Belanja Subsidi/ Subsidies Expenditure	-	-
1.4 Belanja Hibah/Grant	53 341 950,237	18 584 915,659
1.5 Belanja Bantuan Sosial /Social Expenditure	250 000,000	1 019 000,000
1.6 Belanja Bagi Hasil kepada Provinsi/Kabupaten/Kota Sharing Fund Expenditure to Provincial/District/City and Village Government	1 670 676,000	1 766 834,413
1.7 Belanja Bantuan Keuangan kepada Provinsi/ Kabupaten/ Kota dan Pemerintah Desa Financial Assistance Expenditure to Provincial/ District/City and Village Government	253 116 327,400	248 300 650,529
1.8 Belanja Tidak Terduga Unpredicted Expenditure	726 726,300	2 391 325,000
2. Belanja Langsung Direct Expenditure	412 802 854,512	465 692 175,799
2.1 Belanja Pegawai/Personnel expenditure	-	-
2.2 Belanja Barang dan Jasa Goods and Services Expenditure	257 518 042,602	310 246 749,229
2.3 Belanja Modal/ Capital expenditure	155 284 811,910	155 445 426,750
Jumlah/Total	1 162 597 980,782	1 181 849 160,153

Sumber/Source: Badan Pengelolaan Keuangan dan Aset Daerah Kab. Bengkulu Utara/ Regional Agency For Financial and Asset Management of Bengkulu Utara Regency

Tabel
Table 2.4.4**Realisasi Pembiayaan Pemerintah Kabupaten Bengkulu Utara
(Ribu Rupiah), 2021-2022**
**Actual Finances of Government of Bengkulu Utara Regency by Kind
of Expenditures (Thousand rupiahs), 2021-2022**

Jenis Pendapatam Sources of Revenues	2021	2022
(1)	(2)	(3)
1. Penerimaan Pembiayaan Daerah Financial revenue	-	-
1.1 Sisa Lebih Perhitungan Anggaran tahun Sebelumnya	-	-
1.2 Pencairan dana cadangan	-	-
1.3 Hasil penjualan kekayaan daerah yang dipisahkan	-	-
1.4 Penerimaan pinjaman daerah	-	-
1.5 Penerimaan kembali pemberian pinjaman	-	-
1.6 Penerimaan piutang daerah	-	-
1.7 Penerimaan kembali investasi daa bergulir	-	-
1.8 Lainnya	-	-
2. Pengeluaran Pembiayaan Daerah	1 431 000,000	3 200 000,000
2.1 Financial Expenditure	-	-
2.2 Pembentukan dana cadangan	-	-
2.3 Penyertaan modal (investasi) pemerintah Daerah/ Government Investation	1 431 000,000	3 200 000,000
2.3 Pembayaran pokok hutang	-	-
2.4 Pemberian pinjaman daerah	-	-
2.5 Lainnya/ Others	-	-
Jumlah/Total	1 431 000,000	3 200 000,000

Sumber/Source: Badan Pengelolaan Keuangan dan Aset Daerah Kab. Bengkulu Utara/ Regional Agency For Financial and Asset Management of Bengkulu Utara Regency

3 BAB CHAPTER PENDUDUK DAN KETENAGAKERJAAN POPULATION AND EMPLOYMENT

JUMLAH PENDUDUK KABUPATEN BENGKULU UTARA TAHUN 2021 DAN 2022

2021

299 395

PENDUDUK/POPULATION



153 254
LAKI-LAKI
MALE



146 141
PEREMPUAN
FEMALE

2022

302 833

PENDUDUK/POPULATION



154 923
LAKI-LAKI
MALE



147 910
PEREMPUAN
FEMALE



PENJELASAN TEKNIS

1. Salah satu sumber data kependudukan adalah sensus penduduk yang dilaksanakan setiap sepuluh tahun sekali. Sensus penduduk telah dilaksanakan sebanyak tujuh kali sejak Indonesia merdeka, yaitu tahun 1961, 1971, 1980, 1990, 2000, 2010, dan 2020.

Keenam sensus penduduk sebelumnya dilaksanakan dengan menggunakan metode tradisional, yaitu mencatat setiap penduduk dari rumah ke rumah. Pertama kalinya dalam sejarah sensus penduduk di Indonesia, Sensus Penduduk 2020 (SP2020) menggunakan metode kombinasi yaitu dengan memanfaatkan data Administrasi Kependudukan (Admuduk) dari Direktorat Jenderal Kependudukan dan Pencatatan Sipil (Ditjen Dukcapil) Kementerian Dalam Negeri (Kemendagri) sebagai data dasar pelaksanaan SP2020. Hal ini dirancang dan dilaksanakan sebagai upaya untuk mewujudkan "SATU DATA KEPENDUDUKAN INDONESIA".

SP2020 mencakup seluruh penduduk yang tinggal di wilayah teritorial Indonesia, mencakup Warga Negara Indonesia (WNI) dan Warga Negara Asing (WNA) yang telah menetap atau berencana menetap di wilayah Indonesia selama minimal

TECHNICAL NOTES

1. *One of the sources of demographic data is population census, which is conducted every ten years. Population Census has been conducted seven times since Indonesia's independence: 1961, 1971, 1980, 1990,2000, 2010, and 2020.*

The previous six population censuses were carried out using the traditional method, canvassing each person door-to-door. For the first time in the history of the population census in Indonesia, the 2020 Population Census (PC2020) used a combined method, that is utilizing Population Administration data managed by the Directorate General of Population and Civil Registration of the Ministry of Home Affairs as the basic data for the population census. This is designed and implemented as an effort to realize "ONE INDONESIAN POPULATION DATA".

PC2020 covered all residents who live in Indonesia's territory, including Indonesian citizens (WNI) and foreign citizens (WNA) who have stayed or plan to stay in Indonesian territory for at least one year. The Indonesian citizens who are covered also

satu tahun. WNI yang dicakup juga termasuk mereka yang berada di luar negeri, yaitu Anggota Korps Diplomatik Republik Indonesia beserta keluarganya di luar negeri dan Anggota TNI/POLRI beserta keluarganya yang sedang melakukan misi perdamaian di luar negeri.

Untuk tahun yang tidak dilaksanakan sensus penduduk, data kependudukan diperoleh dari hasil proyeksi penduduk. Proyeksi penduduk merupakan suatu perhitungan ilmiah yang didasarkan pada asumsi dari komponen-komponen perubahan penduduk, yaitu kelahiran, kematian, dan migrasi (migrasi internasional dan migrasi risen antar provinsi). Proyeksi penduduk interim 2020-2023 dihitung menggunakan data dasar penduduk hasil perapihan umur dari data Administrasi Kependudukan dan SP2020 dengan menggunakan asumsi Angka Kelahiran Total sejak tahun 2020 konstan 2,1 (sesuai Proyeksi Survei Penduduk antar Sensus (SUPAS) 2015-2045), Angka Kematian Bayi (AKB) meneruskan hasil Proyeksi SUPAS 2015-2045, dan pola migrasi 2020 sama dengan pola migrasi hasil SUPAS 2015.

Dalam publikasi ini, data yang disajikan merupakan hasil SP2020 (September), dan hasil proyeksi penduduk interim 2020-2023 (pertengahan tahun/Juni).

2. Penduduk Kabupaten Bengkulu

include those who are abroad, namely members of the Diplomatic Corps of the Republic of Indonesia and their families abroad and members of the TNI/POLRI and their families who are carrying out Peacekeeping Missions abroad.

For the periods besides the census year, population projection is applied to estimate population for those years. The population projection is an estimation based on the demographic components, such as birth, death, and migration (international migration and recent migration). The interim population projection for 2020-2023 is calculated from the single age smoothed combined from Population Administration Data and the 2020 Population Census. It uses the assumption that the Total Fertility Rate (TFR) since 2020 is constant at 2.1 (according to the population projection of 2015-2045

Intercensal Population Survey (SUPAS)), Infant Mortality Rate (IMR) continues the results of the 2015-2045 SUPAS Projection, and the 2020 migration pattern is the same as the pattern of migration in SUPAS2015 results.

The data presented in this publication are the PC2020 results (September) and the result of interim population projection 2020-2023 (midyear/June).

- Utara adalah semua orang yang berdomisili di wilayah Bengkulu Utara selama 6 bulan atau lebih dan atau mereka yang berdomisili kurang dari 6 bulan di Kabupaten Bengkulu Utara tetapi bertujuan menetap.
3. Laju pertumbuhan penduduk adalah angka yang menunjukkan persentase penambahan penduduk dalam jangka waktu tertentu.
 4. Kepadatan penduduk adalah rasio banyaknya penduduk per kilometer persegi.
 5. Rasio jenis kelamin adalah perbandingan antara penduduk laki-laki dan penduduk perempuan pada suatu wilayah dan waktu tertentu. Biasanya dinyatakan dengan banyaknya penduduk laki-laki untuk 100 penduduk perempuan.
 6. Distribusi penduduk adalah pola persebaran penduduk di suatu wilayah, baik berdasarkan batas-batas geografis maupun berdasarkan batas-batas administrasi pemerintahan.
 7. Komposisi penduduk adalah pola persebaran penduduk menurut karakteristiknya, contoh: penduduk menurut kelompok umur, penduduk menurut jenis kelamin.
2. *The population of Bengkulu Utara Regency are all residents of the entire territory of Bengkulu Utara who have stayed for six months or longer, and those who intended to stay more than six months even though their length of stay is less than six months.*
 3. *The growth rate of population is the number that show percentage of population growth within a specified period.*
 4. *Population density is ratio of population per square kilometer.*
 5. *Sex ratio is the ratio of males population to females population in a given area and time, usually expressed as the number of males for every 100 females.*
 6. *Population distribution is the pattern of population distribution in an area, either by geographic boundaries or by government administrative boundaries.*
 7. *Population composition is the pattern of population distribution by its characteristics, example: population by age group, population by sex.*

8. Rumah tangga adalah seseorang atau sekelompok orang yang mendiami sebagian atau seluruh bangunan fisik/sensus dan biasanya tinggal bersama serta pengelolaan makan dari satu dapur. Yang dimaksud makan dari satu dapur adalah jika pengurusan kebutuhan sehari-harinya dikelola bersama-sama menjadi satu.
 9. Anggota rumah tangga adalah semua orang yang biasanya bertempat tinggal di suatu rumah tangga, baik yang berada di rumah pada waktu pencacahan maupun yang sementara tidak ada.
 10. Rata-rata anggota rumah tangga adalah angka yang menunjukkan rata-rata jumlah anggota rumah tangga per rumah tangga.
 11. Istilah migrasi seumur hidup disebut bila kabupaten/kota tempat tinggal seseorang pada saat pencacahan berbeda dengan kabupaten/kota tempat lahirnya.
 12. Istilah migrasi risen disebut bila kabupaten/kota tempat tinggal seseorang pada saat pencacahan berbeda dengan kabupaten/kota tempat tinggalnya 5 tahun yang lalu.
 13. Penduduk usia kerja adalah penduduk yang berumur 15 tahun ke atas.
8. *Household is an individual or group of people living in a physical/census building unit or part of it and usually commit on a common provision for food and other essentials of living. Common provision for food means one organising daily needs for all of household members.*
 9. *Household member are those who usually lives in a household regardless of their location at the time of enumeration.*
 10. *Average household size is the average number of household members per household.*
 11. *Lifetime migration terminology if someone's regency/municipal of residence at the time of enumeration was different from his/her regency/municipal of birthplace.*
 12. *Recent migration terminology if someone's regency/municipal of residence at the time of enumeration was different from his/her regency/municipal of residence 5 years ago.*
 13. *Working age population is person of 15 years and over.*

14. Angkatan kerja adalah penduduk usia kerja (15 tahun ke atas) yang bekerja, punya pekerjaan namun sementara tidak bekerja, dan pengangguran.
15. Bekerja adalah kegiatan ekonomi yang dilakukan oleh seseorang dengan maksud memperoleh atau membantu memperoleh pendapatan atau keuntungan dan lamanya bekerja paling sedikit 1 jam secara terus menerus dalam seminggu yang lalu (termasuk pekerja keluarga tanpa upah yang membantu dalam suatu usaha/kegiatan ekonomi).
16. Jumlah jam kerja seluruhnya adalah jumlah jam kerja yang digunakan untuk bekerja (tidak termasuk jam kerja istirahat resmi dan jam kerja yang digunakan untuk hal-hal di luar pekerjaan).
17. Lapangan usaha adalah bidang kegiatan dari pekerjaan/tempat bekerja di mana seseorang bekerja. Klasifikasi lapangan usaha mengikuti Klasifikasi Baku Lapangan Usaha Indonesia (KBLI) dalam 1 digit.
18. Status pekerjaan adalah kedudukan seseorang dalam unit usaha/kegiatan dalam melakukan pekerjaan.
19. Berusaha sendiri tanpa dibantu
14. *Labor force or economically active are persons of 15 years and over, who in the previous week were working, temporarily absent from work but having jobs, and unemployment.*
15. *Working is economic activity conducted by a person and intended to earn income by doing work or helping to do work at least one hour continuously during the reference week (including unpaid family worker/s for any economic activity).*
16. *Total working hours is the total hours spent by an employee to perform all jobs (excluding the time used for other activities which are not classified as work).*
17. *Industry is field of a person's activity or establishment. The classification of industries follows the Indonesia Standard Industrial Classification (KBLI) in one digit.*
18. *Employment status is the status of a person at his place of work or establishment where he was employed.*
19. *Own-account worker is a person*

- orang lain adalah bekerja atau berusaha dengan menanggung risiko secara ekonomis, yaitu dengan tidak kembalinya ongkos produksi yang telah dikeluarkan dalam rangka usahanya tersebut, serta tidak menggunakan pekerja dibayar maupun pekerja tak dibayar, termasuk yang sifat pekerjaannya memerlukan teknologi atau keahlian khusus.
20. Berusaha dibantu buruh tidak tetap/buruh tidak dibayar adalah bekerja atau berusaha atas risiko sendiri, dan menggunakan buruh/pekerja tak dibayar dan atau buruh/pekerja tidak tetap.
22. Berusaha dibantu buruh tetap/buruh dibayar adalah berusaha atas risiko sendiri dan memperkerjakan paling sedikit satu orang buruh/pekerja tetap yang dibayar.
23. Buruh/karyawan/pegawai adalah seseorang yang bekerja pada orang lain atau instansi/kantor/ perusahaan secara tetap dengan menerima upah/gaji baik berupa uang maupun barang. Buruh yang tidak mempunyai majikan tetap, tidak digolongkan sebagai buruh/karyawan, tetapi sebagai pekerja bebas. Seseorang dianggap memiliki majikan tetap jika memiliki 1 (satu) majikan (orang/rumah tangga) yang sama dalam sebulan
- who works at his own risk without assisted by paid per mount worker or unpaid worker include technical job or skill job.*
20. *Employer assisted by temporary workers/unpaid worker is a person who works at his own risk and assisted by temporary worker/unpaid worker.*
22. *Employer assisted by permanent workers/paid workers is a person who does his business at her/ his own risk at least one assisted by paid permanent worker.*
23. *Employee is a person who work permanently for other people or institution/office/ company and gains some money/cash or goods as wage/salary. Labor who have no permanent employer is not categorized as a laborer/ worker/ employee but casual worker. A laborers in general is considered to have a permanent employer if he has the same employer during the past month, particularly for building construction sector is 3 months. If the employer is an institution, more than 1 (one) employer is allowed.*
24. *Casual employee is a person who*

terakhir, khusus pada sektor bangunan batasannya tiga bulan. Apabila majikannya instansi/ lembaga, boleh lebih dari satu.

24. Pekerja bebas adalah seseorang yang bekerja pada orang lain/ majikan/institusi yang tidak tetap (lebih dari 1 majikan dalam sebulan terakhir) di usaha pertanian maupun di non pertanian baik berupa usaha rumah tangga maupun bukan usaha rumah tangga, atas dasar balas jasa dengan menerima upah atau imbalan baik berupa uang maupun barang, dan baik dengan sistem pembayaran harian maupun borongan.
25. Pekerja tak dibayar adalah seseorang yang bekerja membantu usaha untuk memperoleh penghasilan/ keuntungan yang dilakukan oleh salah seorang anggota rumah tangga atau bukan anggota rumah tangga tanpa mendapat upah/gaji baik berupa uang maupun barang.

does not work permanently for other people/employer/ institution (more than 1 employer during the last 1 month) in agricultural sector, either home industry or not home industry, or in non-agricultural sector based on remuneration paid with money or goods, and based on daily or contact payment system.

25. *Unpaid worker is a person who intended to work without pay, either with money or good, in an establishment run by other members of the family, relative or neighbour.*

ULASAN**DESCRIPTION****Kependudukan**

Penduduk Kabupaten Bengkulu Utara tahun 2022 berdasarkan hasil Proyeksi menggunakan data Sensus Penduduk Tahun 2020 (SP2020) sebanyak 302.833 jiwa. Dibandingkan dengan jumlah penduduk tahun 2020, penduduk Kabupaten Bengkulu Utara mengalami pertumbuhan sebesar 1,21%.

Kepadatan penduduk di Kabupaten Bengkulu Utara tahun 2022 mencapai 68,44 jiwa/Km². Kepadatan Penduduk di 19 kecamatan cukup beragam dengan kepadatan penduduk tertinggi terletak di kecamatan Argamakmur dengan kepadatan sebesar 1.351,97 jiwa/km² dan terendah di Kecamatan Enggano sebesar 10,29 jiwa/Km².

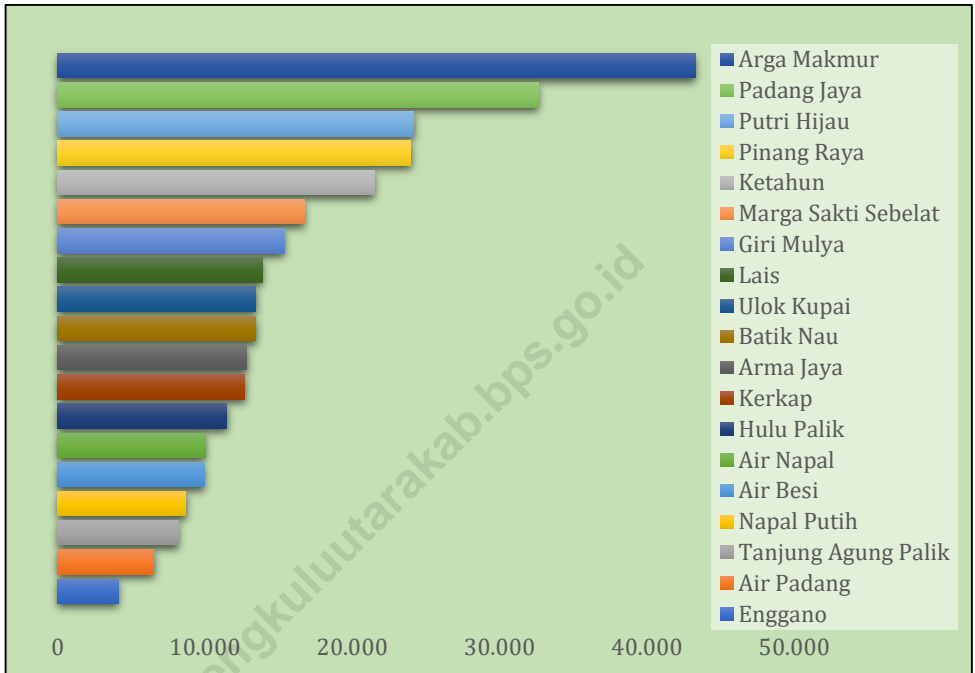
Population

Bengkulu Utara 2022 population based on projection using population census for 2020 were 302.833 people. Compared to total population of Bengkulu Utara in 2020, the Population growth of Bengkulu Utara Regency are 1,21 percent.

Population density of Bengkulu Utara Regency in 2022 reached 68,44 people/km² Population density in 19 subdistricts are quite diverse with the highest population density of subdistrict is located in the Argamakmur Subdistrict with the number of density are 1.351,97 people/km² and the lowest in Enggano Subdistrict with 10,29 people/km².

Gambar 3.1
Figures

Jumlah penduduk Kabupaten Bengkulu Utara, 2022
Population of Bengkulu Utara Regency, 2022



Catatan/Note: Proyeksi, kondisi Juni 2022

Sumber/Source: Hasil Proyeksi menggunakan data SP2020 (September)/The result of projection using the 2020 Population Census (September)

3.1 PENDUDUK POPULATION

Tabel 3.1.1 Penduduk, Laju Pertumbuhan Penduduk, Distribusi Persentase Penduduk, Kepadatan Penduduk, Rasio Jenis Kelamin Penduduk Menurut Kecamatan di Kabupaten Bengkulu Utara, 2022

Population, Population Growth Rate, Percentage Distribution of Population, Population Density, and Population Sex Ratio by Subdistrict in Bengkulu Utara Regency, 2022

Kecamatan Subdistrict	Penduduk (ribu) Population (thousand)	Laju Pertumbuhan Penduduk per Tahun 2020–2022 Annual Population Growth Rate (%) 2020–2022
(1)	(2)	(3)
1.Enggano	4 121	1,21
2.Kerkap	12 687	1,21
3.Air Napal	9 999	1,21
4.Air Besi	9 954	1,21
5.Hulu Palik	11 471	1,21
6.Tanjung Agung Palik	8 191	1,21
7.Kota Arga Makmur	43 263	1,21
8.Arma Jaya	12 845	1,21
9.Lais	13 888	1,21
10.Batik Nau	13 427	1,21
11.Giri Mulya	15 357	1,21
12.Air Padang	6 521	1,21
13.Padang Jaya	32 607	1,21
14.Ketahun	21 502	1,21
15.Napal Putih	8 708	1,21
16.Ulok Kupai	13 433	1,21
17.Pinang Raya	23 963	1,21
18.Putri Hijau	24 162	1,21
19.Marga Sakti Sebelat	16 734	1,21
Bengkulu Utara	302 833	1,21

Catatan/Note : Proyeksi, kondisi Juni 2022

Sumber/Source: Hasil Proyeksi menggunakan data SP2020 (September)/The result of projection using the 2020 Population Census (September)

Lanjutan Tabel/Continued Table 3.1.1

Kecamatan Subdistrict	Persentase Penduduk Percentage of Total Population	Kepadatan Penduduk per km ² Population Density per sq.km
(1)	(5)	(6)
1.Enggano	1,36	10,29
2.Kerkap	4,19	135,47
3.Air Napal	3,30	64,10
4.Air Besi	3,29	208,46
5.Hulu Palik	3,79	153,97
6.Tanjung Agung Palik	2,70	154,55
7.Kota Arga Makmur	14,29	1 351,97
8.Arma Jaya	4,24	188,90
9.Lais	4,59	205,75
10.Batik Nau	4,43	164,75
11.Giri Mulya	5,07	178,05
12.Air Padang	2,15	40,07
13.Padang Jaya	10,77	61,41
14.Ketahun	7,10	160,02
15.Napal Putih	2,88	12,43
16.Ulok Kupai	4,44	25,83
17.Pinang Raya	7,91	102,41
18.Putri Hijau	7,98	128,18
19.Marga Sakti Sebelat	5,53	21,12
Bengkulu Utara	100,00	68,44

Catatan/Note: Proyeksi, kondisi Juni 2022

Sumber/Source: Hasil Proyeksi menggunakan data SP2020 (September)/The result of projection using the 2020 Population Census (September)

Lanjutan Tabel/*Continued Table* 3.1.1

Kecamatan Subdistrict	Rasio Jenis Kelamin Penduduk Population Sex Ratio
(1)	(7)
1.Enggano	110
2.Kerkap	102
3.Air Napal	102
4.Air Besi	105
5.Hulu Palik	103
6.Tanjung Agung Palik	106
7.Kota Arga Makmur	101
8.Arma Jaya	104
9.Lais	102
10.Batik Nau	106
11.Giri Mulya	103
12.Air Padang	102
13.Padang Jaya	104
14.Ketahun	107
15.Napal Putih	111
16.Ulok Kupai	107
17.Pinang Raya	108
18.Putri Hijau	107
19.Marga Sakti Sebelat	107
Bengkulu Utara	105

Catatan/Note: Proyeksi, kondisi Juni 2022

Sumber/Source: Hasil Proyeksi menggunakan data SP2020 (September)/The result of projection using the 2020 Population Census (September)

Tabel 3.1.2 Jumlah Penduduk dan Rasio Jenis Kelamin Menurut Kecamatan di Kabupaten Bengkulu Utara, 2022

Population and Sex Ratio by Subdistrict in Bengkulu Utara Regency, 2022

Kecamatan Subdistrict	Jenis Kelamin (Ribu) Sex (Thousand)			Rasio Jenis Kelamin Sex Ratio
	Laki-laki Male	Perempuan Female	Jumlah Total	
(1)	(2)	(3)	(4)	(5)
1.Enggano	2 154	1 967	4 121	110
2.Kerkap	6 402	6 285	12 687	102
3.Air Napal	5 056	4 943	9 999	102
4.Air Besi	5 098	4 856	9 954	105
5.Hulu Palik	5 820	5 651	11 471	103
6.Tanjung Agung Palik	4 214	3 977	8 191	106
7.Kota Arga Makmur	21 706	21 557	43 263	101
8.Arma Jaya	6 548	6 297	12 845	104
9.Lais	7 017	6 871	13 888	102
10.Batik Nau	6 917	6 510	13 427	106
11.Giri Mulya	7 803	7 554	15 357	103
12.Air Padang	3 292	3 229	6 521	102
13.Padang Jaya	16 627	15 980	32 607	104
14.Ketahun	11 110	10 392	21 502	107
15.Napal Putih	4 580	4 128	8 708	111
16.Ulok Kupai	6 950	6 483	13 433	107
17.Pinang Raya	12 450	11 513	23 963	108
18.Putri Hijau	12 512	11 650	24 162	107
19.Marga Sakti Sebelat	8 667	8 067	16 734	107
Bengkulu Utara	154 923	147 910	302 833	105

Sumber/Source: Hasil Proyeksi menggunakan data SP2020 (September)/The result of projection using the 2020 Population Census (September)

Tabel
Table 3.1.3

Jumlah Penduduk Menurut Kelompok Umur dan Jenis Kelamin, 2022
Population by Age Group and Sex, 2022

Kelompok Umur Age Group	Laki-Laki Male	Perempuan Female	Jumlah Total
(1)	(2)	(3)	(4)
0 - 4	13 884	13 522	27 406
5 - 9	13 360	13 113	26 473
10 - 14	13 257	12 667	25 924
15 - 19	12 428	11 513	23 941
20 - 24	12 343	11 701	24 044
25 - 29	12 297	12 048	24 345
30 - 34	12 191	12 024	24 215
35 - 39	12 415	11 895	24 310
40 - 44	11 312	10 874	22 186
45 - 49	10 115	9 526	19 641
50 - 54	8 723	8 177	16 900
55 - 59	7 258	6 697	13 955
60 - 64	5 777	5 299	11 076
65 - 69	4 535	3 991	8 526
70 - 75	2 901	2 643	5 544
75+	2 127	2 220	4 347
Jumlah/Total	154 923	147 910	302 833

Catatan/Note: Proyeksi, kondisi Juni 2022

Sumber/Source: Hasil Proyeksi menggunakan data SP2020 (September)/The result of projection using the 2020 Population Census (September)

Tabel 3.1.4 **Banyaknya Penduduk Menurut Jenis Kelamin di Kabupaten Bengkulu Utara Tahun 1998-2022**
Population by Sex in Bengkulu Utara Regency, 1998-2022

Tahun Year	Laki-laki Male	Perempuan Female	Jumlah Total
(1)	(2)	(3)	(4)
1998	205 304	201 421	406 725
1999	207 141	202 661	409 802
2000	240 507	230 795	471 302
2001	242 653	233 779	476 432
2002	243 380	234 582	477 962
2003	165 678	153 391	319 069
2004	169 509	153 546	323 055
2005	171 012	157 739	328 751
2006	173 088	159 653	332 741
2007	176 798	163 075	339 873
2008	130 583	119 852	250 435
2009	131 635	121 417	253 052
2010	132 583	125 092	257 675
2011	132 740	128 925	261 665
2012	138 018	130 903	268 921
2013	141 586	134 272	275 858
2014	144 575	137 124	281 699
2015	147 511	139 928	287 439
2016	150 445	142 654	293 099
2017	153 250	145 507	298 757
2018	156 136	148 250	304 386
2019	158 988	151 015	310 003
2020	151,873	144,650	296,523
2021	153 254	146 141	299 395
2022	154 923	147 910	302 833

Catatan/Note : tahun 2020 merupakan hasil sensus penduduk

Sumber/Source: Hasil SP2020 (September)/The result of the 2020 Population Census (September)

**3.2 KETENAGAKERJAAN
EMPLOYMENT**

3.2.1 Jumlah Penduduk Berumur 15 Tahun ke Atas Menurut Jenis Kegiatan Selama Seminggu yang Lalu dan Jenis Kelamin, 2022
Population Aged 15 Years and Over by Type of Activity During the Previous Week and Sex, 2022

Kegiatan Utama <i>Main Activity</i>	Laki-Laki <i>Male</i>	Perempuan <i>Female</i>	Jumlah <i>Total</i>
(1)	(2)	(3)	(4)
Angkatan Kerja <i>Economically Active</i>	103 779	55 043	158 822
Bekerja <i>Working</i>	100 249	51 967	152 216
Pengangguran Terbuka <i>Unemployment</i>	3 530	3 076	6 606
Bukan Angkatan Kerja <i>Economically Inactive</i>	16 602	59 103	75 705
Jumlah/Total	120 381	114 146	234 527
Tingkat Partisipasi Angkatan Kerja <i>Economically Active Participation Rate</i>	86,21	48,22	67,72
Tingkat Pengangguran <i>Unemployment Rate</i>	3,40	5,59	4,16

Sumber/Source: BPS, Survei Angkatan Kerja Nasional (Sakernas) Agustus/BPS-Statistics Indonesia, August National Labor Force Survey

Tabel
Table 3.2.2

Penduduk Berumur 15 Tahun ke Atas Menurut Pendidikan Tertinggi yang Ditamatkan dan Jenis Kegiatan Selama Seminggu yang Lalu di Kabupaten Bengkulu Utara 2022
Population 15 Years of Age and Over by Educational Attainment and Type of Activity During the Previous Week in Bengkulu Utara Regency, 2022

Pendidikan Tertinggi yang Ditamatkan ¹ <i>Educational Attainment¹</i>	Angkatan Kerja/ <i>Economically Active</i>			Persentase Bekerja terhadap Angkatan Kerja <i>Percentage of Working to Economically Active</i>
	Bekerja <i>Working</i>	Pengangguran ² <i>Unemployment²</i>	Jumlah Angkatan Kerja <i>Total of Economically Active</i>	
(1)	(2)	(3)	(4)	(5)
0	64 984	987	65 971	99
1	31 036	1 125	32 161	97
2	40 955	3 837	44 792	91
3	15 241	657	15 898	96
Jumlah/Total	152 216	6 606	158 822	96

Lanjutan Tabel/*Continued Table* 3.2.2

Pendidikan Tertinggi yang Ditamatkan ¹ <i>Educational Attainment ¹</i>	Bukan Angkatan Kerja <i>Not Economically Active</i>	Jumlah Total	Persentase Angkatan Kerja terhadap Penduduk Usia Kerja <i>Percentage of Economically Active to Working Age Population</i>
(1)	(6)	(7)	(8)
0	30 794	96 765	68
1	24 219	56 380	57
2	16 979	61 771	73
3	3 713	19 611	81
Jumlah/Total	75 705	234 527	68

Catatan/Note: ¹ 0. ≤ Sekolah Dasar (SD)/≤ *Primary School*
 1. Sekolah Menengah Pertama/*Junior High School*
 2. Sekolah Menengah Atas/*Senior High School*
 3. Perguruan Tinggi/*Collage*

² 1. Mencari pekerjaan/*Looking for work*
 2. Mempersiapkan usaha/*Establishing a new business/firm*
 3. Merasa tidak mungkin mendapat pekerjaan/*Hopeless of job*
 4. Sudah punya pekerjaan tetapi belum mulai bekerja/*Have a job in future start*

Sumber/Source: BPS, Survei Angkatan Kerja Nasional (Sakernas) Agustus/BPS-Statistics Indonesia, August National Labor Force Survey

Tabel
Table 3.2.3**Jumlah Penduduk Berumur 15 Tahun ke Atas yang Bekerja Selama Seminggu yang Lalu Menurut Lapangan Pekerjaan Utama dan Jenis Kelamin, 2022**
Population Aged 15 Years and Over Who Worked During the Previous Week by Main Industry and Sex, 2022

Lapangan Pekerjaan Utama <i>Main Industry</i>	Laki-Laki <i>Male</i>	Perempuan <i>Female</i>	Jumlah <i>Total</i>
(1)	(2)	(3)	(4)
1. Pertanian, Kehutanan, dan Perikanan/ <i>Agriculture, Forestry, and Fishing</i>	65 639	23 507	89 146
2. Pertambangan dan Penggalian/ <i>Mining and Quarrying</i>	2 231	0	2 231
3. Industri Pengolahan/ <i>Manufacturing</i>	3 805	2 599	6 404
4. Pengadaan Listrik dan Gas/ <i>Electricity and Gas</i>	238	0	238
5. Pengadaan Air, Pengelolaan Sampah, Limbah, dan Daur Ulang/ <i>Water supply, Sewerage, Waste Management and Remediation Activities</i>	501	0	501
6. Konstruksi/ <i>Construction</i>	4 837	0	4 837
7. Perdagangan Besar dan Eceran; Reparasi dan Perawatan Mobil dan Sepeda Motor/ <i>Wholesale and Retail Trade; Repair of Motor Vehicles and Motorcycle</i>	9 363	12 262	21 625
8. Transportasi dan Pergudangan/ <i>Transportation and Storage</i>	3 263	138	3 401
9. Penyediaan Akomodasi dan Makan Minum/ <i>Accommodation and Food Service Activities</i>	751	2 505	3 256
10. Informasi dan Komunikasi/ <i>Information and Communication</i>	405	158	563
11. Jasa Keuangan dan Asuransi/ <i>Financial and Insurance Activities</i>	384	106	490
12. Real Estat/ <i>Real Estate Activities</i>	0	0	0
13. Jasa Perusahaan/ <i>Business Activities</i>	648	896	1 544
14. Administrasi Pemerintahan, Pertahanan dan Jaminan Sosial Wajib/ <i>Public Administration and Defence; Compulsory Social Security</i>	3 790	2 586	6 379
15. Jasa Pendidikan/ <i>Education</i>	1 284	4 251	5 535
16. Jasa Kesehatan dan Kegiatan Sosial/ <i>Human Health and Social Security</i>	910	1 911	2 821
17. Jasa Lainnya/ <i>Other Services Activities</i>	2 200	1 045	3 245
Jumlah/Total	100 249	51 967	152 216

Sumber/Source: BPS, Survei Angkatan Kerja Nasional (Sakernas) Agustus/BPS-Statistics Indonesia, August National Labor Force Survey

Tabel 3.2.4
Table

Jumlah Penduduk Berumur 15 Tahun ke Atas yang Bekerja Selama Seminggu yang Lalu Menurut Status Pekerjaan Utama dan Jenis Kelamin, 2022
Population Aged 15 Years and Over Who Worked During the Previous Week by Main Employment Status and Sex, 2022

Status Pekerjaan Utama Main Employment Status	Laki-Laki Male	Perempuan Female	Jumlah Total
(1)	(2)	(3)	(4)
Berusaha Sendiri <i>Own Account Worker</i>	35 603	9 915	45 518
Berusaha Dibantu Buruh Tidak Tetap/Buruh Tak Dibayar <i>Employer Assisted by Temporary Worker/ Unpaid Worker</i>	14 370	7 199	21 569
Berusaha Dibantu Buruh Tetap/Buruh Dibayar <i>Employer Assisted by Permanent Worker/ Paid Worker</i>	3 850	1 024	4 874
Buruh/Karyawan/Pegawai <i>Regular Employee</i>	33 824	12 912	46 736
Pekerja Bebas <i>Free Worker</i>	8 378	2 893	11 271
Pekerja Keluarga/Tak Dibayar <i>Family Worker/Unpaid Worker</i>	4 224	18 024	22 248
Jumlah/Total	100 249	51 967	152 216

Sumber/Source: BPS, Survei Angkatan Kerja Nasional (Sakernas) Agustus/BPS-Statistics Indonesia, August National Labor Force Survey

Tabel 3.2.5 Jumlah Pencari Kerja terdaftar menurut Tingkat Pendidikan tertinggi yang di Tamatkan dan Jenis Kelamin Di Kabupaten Bengkulu Utara, 2022
Number of Registered Job Applicants by Educational Attainment and Sex in Bengkulu Utara Regency, 2022

Pendidikan Tertinggi yang Ditamatkan Educational Attainment	Laki-Laki Male	Perempuan Female	Jumlah Total
(1)	(2)	(3)	(4)
Tidak/Belum Pernah Sekolah No Schooling	0	0	0
Tidak/Belum Tamat SD Not Yet Completed Primary School	0	0	0
Sekolah Dasar/Primary School	5	13	18
Sekolah Menengah Pertama Junior High School	11	23	34
Sekolah Menengah Atas Senior High School	72	31	103
Sekolah Menengah Atas Kejuruan/ Vocational Senior High School	42	13	55
Diploma I/II/III/Akademi Diploma I/II/III/Academy	2	3	5
Universitas/University	14	14	28
Jumlah/Total	146	97	243

Sumber/Source: Dinas Ketenagakerjaan dan Transmigrasi Kabupaten Bengkulu Utara/Regional Office of Manpower and Transmigration of Bengkulu Utara Regency

Tabel
Table 3.2.6

Jumlah Pencari Kerja terdaftar menurut Kelompok Umur dan Jenis Kelamin Di Kabupaten Bengkulu Utara, 2022
Number of Registered Job Applicants by Age Group and Sex in Bengkulu Utara Regency, 2022

Pendidikan Tertinggi yang Ditamatkan <i>Educational Attainment</i>	Laki-Laki <i>Male</i>	Perempuan <i>Female</i>	Jumlah Total
(1)	(2)	(3)	(4)
15-19	34	14	48
20-29	96	59	155
30-44	15	24	39
45-54	1	0	1
55+	0	0	0
Jumlah/Total	146	97	243

Sumber/Source: Dinas Ketenagakerjaan dan Transmigrasi Kabupaten Bengkulu Utara/*Regional Office of Manpower and Transmigration of Bengkulu Utara Regency*

4

BAB CHAPTER SOSIAL DAN KESEJAHTERAAN SOCIAL AND WELFARE



95
Jumlah
Dokter/
Doctors

38
Jumlah
Farmasi/
Pharmacies

598
Jumlah Perawat/
Nurses

622
Jumlah Bidan/
Midwives

PENJELASAN TEKNIS**TECHNICAL NOTES**

- | | |
|---|---|
| <p>1. Tidak/belum pernah sekolah adalah mereka yang tidak pernah atau belum pernah terdaftar dan tidak pernah atau belum pernah aktif mengikuti pendidikan di suatu jenjang pendidikan formal. Termasuk juga yang tamat/ belum tamat taman kanak-kanak tetapi tidak melanjutkan ke sekolah dasar.</p> | <p>1. <i>Not/never attending school is someone who has never attended or never been registered in a formal education, such as primary, secondary, and tertiary education. Those who just completed kindergarten are considered as never attended school.</i></p> |
| <p>2. Masih bersekolah adalah mereka yang terdaftar dan aktif mengikuti pendidikan formal dan nonformal (Paket A, B, atau C), baik pendidikan dasar, menengah maupun pendidikan tinggi. Bagi mahasiswa yang sedang cuti dianggap masih bersekolah.</p> | <p>2. <i>Attending school is someone who is currently attending primary, secondary, or tertiary education, including package A, package B, or package C. College student who postpones his/her study is considered as attending school.</i></p> |
| <p>3. Tidak bersekolah lagi adalah mereka yang pernah terdaftar dan aktif mengikuti pendidikan di suatu jenjang pendidikan formal dan nonformal (Paket A, B, atau C), tetapi pada saat pencacahan tidak lagi terdaftar dan tidak aktif mengikuti pendidikan.</p> | <p>3. <i>Not attending school anymore is someone who had enrolled and participated in formal and non formal education in the past including package A, package B, or package C, but currently does not attend school.</i></p> |
| <p>4. Tamat sekolah adalah menyelesaikan pelajaran yang ditandai dengan lulus ujian akhir pada kelas atau tingkat terakhir suatu jenjang pendidikan di sekolah negeri maupun swasta dengan mendapatkan tanda tamat belajar/ijazah. Seseorang yang belum mengikuti pelajaran</p> | <p>4. <i>Completed particular level of education is someone who has completed particular level of education in private or public school and accepting graduation certificate. Someone who has never attended the highest grade but passed the final exam is considered as completed</i></p> |

pada kelas tertinggi tetapi telah mengikuti ujian akhir dan lulus dianggap tamat sekolah.

5. Dapat membaca dan menulis artinya dapat membaca dan menulis katakata/kalimat sederhana dengan suatu aksara tertentu.

6. Jalur Pendidikan terdiri atas 1) pendidikan formal, 2) pendidikan nonformal, dan 3) pendidikan informal yang ketiganya dapat saling melengkapi dan memperkaya (Undang-Undang No. 20 Tahun 2013 tentang Sistem Pendidikan Nasional).

7. Jenjang Pendidikan Formal terdiri atas pendidikan dasar, pendidikan menengah, dan pendidikan tinggi. Jenis pendidikan yang diajarkan mencakup pendidikan umum, kejuruan, akademik, profesi, vokasi, keagamaan, dan khusus.

a. Pendidikan Dasar berbentuk Sekolah dasar (SD) dan Madrasah Ibtidaiyah (MI) atau bentuk lain yang sederajat serta Sekolah Menengah Pertama (SMP) dan Madrasah Tsanawiyah (MTs), atau bentuk lain yang sederajat.

b. Pendidikan Menengah berbentuk Sekolah Menengah Atas (SMA), Madrasah Aliyah (MA), Sekolah Menengah Kejuruan (SMK), dan Madrasah Aliyah Kejuruan (MAK), atau bentuk lain yang sederajat.

particular level of education.

5. *Able to read and write is the ability to read and write at least a simple sentence in any letter of alphabets.*

6. *the Education System consists of 1) a formal education, 2) non-formal education, and 3) informal education that all three can be complementary and enriching (Law No. 20 Year 2013 about The National Education System).*

7. *The Formal Education Level consists of primary education, secondary education, and high education. The kind of education that taught consists of general education, vocational, academic, professional, religious, and specific education.*

a. *The Primary Education consists of Elementary School and Islamic Elementary School or other equivalent forms and Junior High School and MTs, or other equivalent forms.*

b. *The Secondary Education consists of the senior high school, MA, Vocational School, and Vocational Madrasah Aliyah, or other equivalent forms.*

c. *The High Education consists of the education level after the secondary education that consists*

- c. Pendidikan Tinggi merupakan jenjang pendidikan setelah pendidikan menengah yang mencakup program pendidikan diploma, sarjana, magister, spesialis, dan doktor yang diselenggarakan oleh perguruan tinggi. Perguruan tinggi dapat berbentuk akademi, politeknik, sekolah tinggi, institut, atau universitas.
8. Rumah Sakit adalah tempat pemeriksaan dan perawatan kesehatan, biasanya berada di bawah pengawasan dokter/tenaga medis, yang melayani penderitayang sakit untuk berobat rawat jalan atau rawat inap.
9. Rumah Sakit Bersalin adalah rumah sakit khusus untuk persalinan, dilengkapi pelayanan spesialis pemeriksaan kehamilan, persalinan, rawat inap dan rawat jalan ibu dan anak yang berada di bawah pengawasan dokter spesialis kandungan.
10. Rumah Bersalin adalah sarana pelayanan kesehatan dengan izin sebagai rumah bersalin, dilengkapi pelayanan pemeriksaan kehamilan, persalinan serta pemeriksaan ibu dan anak yang berada di bawah pengawasan bidan senior.
11. Poliklinik adalah sarana kesehatan yang dipakai untuk
- of diplomas, bachelor, master, specialist, and doctoral degrees that are held by the college. The colleges can be academy, polytechnic, high school, institute, or university.*
8. *Hospital is a place for health check, usually controlled/supervised by doctors/medical personnel to serve the ill patients to get outpatient or inpatient treatment services.*
9. *Maternity Hospital is a specialized hospital for childbirth, has specialist inspection service to pregnancy, childbirth, hospitalization and outpatient for mothers and children that is under the supervision of an obstetrician.*
10. *Maternity House is health care facility with a license as a maternity house, equipped with prenatal care, childbirth and examination of mothers and children which is under the supervision of a senior midwife.*
11. *Polyclinic is a health facility in which to get outpatient services,*

pelayanan berobat jalan, biasanya berada di bawah pengawasan dokter/tenaga medis.

12. Puskesmas (Pusat Kesehatan Masyarakat) adalah unit pelaksana teknis dinas kesehatan kabupaten/kota yang mempunyai fungsi utama sebagai penyelenggara pelayanan kesehatan tingkat pertama. Wilayah kerja puskesmas maksimal adalah satu kecamatan dan untuk dapat menjangkau wilayah kerjanya, puskesmas mempunyai jaringan pelayanan yang meliputi unit Puskesmas Pembantu (Pustu), unit Puskesmas Keliling (Puskel), dan unit bidan desa/komunitas (Peraturan Menteri Kesehatan RI No. 75 Tahun 2014 Tentang Pusat Kesehatan Masyarakat).

13. Apotek adalah suatu tempat tertentu yang digunakan untuk melakukan pekerjaan kefarmasian, dan penyaluran/penjualan obat atau bahan farmasi dan perbekalan kesehatan lainnya kepada masyarakat yang dikelola oleh tenaga apoteker (Peraturan Menteri Kesehatan RI No. 1332 Tahun 2002 Tentang Perubahan Atas Peraturan Menteri Kesehatan RI No. 922/MENKES/PER/X/1993 Tentang Ketentuan dan Tata Cara Pemberian Izin Apotek).

14. Imunisasi adalah memasukkan kuman atau racun penyakit

usually under the control of doctor/medical personnel.

12. Public Health Center is technical implementation unit of regency health department that have the primary function as a first-level health care providers. The working area standard of public health center is one district and to reach their working areas, public health centers have a service network covering subsidiary of public health center, mobile public health center units, and midwife units (Regulation of the Minister of Health of Indonesia Number 75 Year 2014 about Public Health Center).

13. Pharmacy is a specific place that is used for pharmaceutical job, and distribution/sale of drugs/ pharmaceuticals and other medical supplies to people that are administered by trained pharmacist (Regulation of the Minister of Health of Indonesia Number 1332 Year 2002 about the Changes of Regulation of the Minister of Health of Indonesia Number 922/MENKES/PER/X/1993 about Pro-vision and Procedures for Administration of Licensed Pharmacies).

14. Immunization is putting enervated microbe of a certain disease into

tertentu yang sudah dilemahkan (vaksin) ke dalam tubuh dengan cara disuntik atau diminum (diteteskan dalam mulut) dengan maksud agar terjadi kekebalan tubuh terhadap penyakit tersebut.

15. BCG (Bacillus Calmette Guerin) merupakan vaksinasi untuk mencegah penyakit TBC, diberikan pada bayi baru lahir atau anak, dengan suntikan pada kulit pangkal lengan atas. Bekas suntikan kemudian akan membentuk tonjolan kecil jaringan parut pada kulit lengan atas. Suntikan BCG diberikan kepada anak sebanyak 1 kali.
16. DPT (Difteri, Pertusis, Tetanus) merupakan vaksin untuk mencegah penyakit difteri, pertusis, dan tetanus yang diberikan pada bayi berumur 3 bulan ke atas, dengan suntikan pada paha, diulang 1 bulan dan 2 bulan kemudian, sehingga suntikan imunisasi DPT lengkap pada balita berjumlah 3 kali (kadang-kadang selang waktu antar suntikan bisa lebih dari 1 bulan).
17. Status penguasaan bangunan tempat tinggal milik sendiri adalah jika tempat tinggal tersebut pada waktu pencacahan betul-betul sudah milik kepala rumah tangga atau salah seorang anggota rumah tangga. Rumah

human body by injection or drinking (dropping into mouth) to make the body immune to that disease.

15. *BCG (Bacillus Calmette Guerin) is a vaccine to prevent TBC disease, given to newborns or children, by injection at the base of the skin of the upper arm. Injection site will form little bumps of scar tissue in the skin of the upper arm. BCG injections given to children 1 times.*
16. *DPT (Diphtheria, Pertussis, Tetanus) is a vaccine to prevent the diphtheria, pertussis, and tetanus disease, given to infants aged 3 months and above, with a shot in the thigh, repeated one month and two months later, so that the complete DPT immunization shots at toddler totaling 3 times (sometimes the time interval between injections can be more than 1 month).*
17. *Own ownership property status is a status of dwelling occupied belongs to the head of household or one of the household member. Houses bought through bank credit or houses with leasing status were also categorized as an own property.*

yang dibeli secara angsuran melalui kredit bank atau rumah dengan status sewabeli dianggap rumah milik sendiri.

18. Peristiwa tindak pidana yang dilaporkan ialah setiap peristiwa yang diterima kepolisian dari laporan masyarakat, atau peristiwa dimana pelakunya tertangkap tangan oleh kepolisian.
19. Jumlah tindak pidana menggambarkan jumlah kasus tindak pidana yang terjadi pada kurun waktu tertentu.
20. Persentase penyelesaian peristiwa tindak pidana menyatakan persentase penyelesaian tindak pidana oleh polisi. Suatu tindak pidana dinyatakan sebagai kasus yang selesai di tingkat kepolisian, apabila:
 - Berkas perkaranya sudah siap untuk diserahkan atau telah diserahkan kepada kejaksaan;
 - Dalam hal delik aduan, pengaduannya dicabut dalam tenggang waktu yang telah ditentukan menurut undang-undang;
 - Telah diselesaikan oleh kepolisian berdasarkan azas *plichtmatigheid* (kewajiban berdasarkan kewenang hukum);
 - Kasus yang dimaksud tidak termasuk kompetensi kepolisian;
 - Tersangka meninggal dunia;
 - Kasus kadaluwarsa.
21. Untuk mengukur kemiskinan,

Reported crime incidence includes all criminal cases reported and received by police office, and all crimes caught by police.

18. *Crime total refers to the number of criminal cases occurring during a given period.*
19. *Crime clearance rate refers to percentage of crime clearance by police. A criminal case is categorized as a cleared case by police, if:*
 - *All documents are ready to submit or already submitted to justice court;*
 - *In the case of attense that warrants complaint, the complaint was withdraw within a given period state in the law;*
 - *The case was cleared by police based on the principle of plichmatigheid (obligation on the basis of law outhority);*
 - *The case was not the responsibility of police office;*
 - *The suspect died;*
 - *The case was out of date.*
20. *To measure poverty, BPS-Statistics Indonesia has used the concept of basic needs approach. Therefore, poverty is viewed as economic inability to fulfill food and non-food*

18. BPS menggunakan konsep kemampuan memenuhi kebutuhan dasar (*basic needs approach*). Dengan pendekatan ini, kemiskinan dipandang sebagai ketidakmampuan dari sisi ekonomi untuk memenuhi kebutuhan dasar makanan dan bukan makanan yang diukur dari sisi pengeluaran. Metode yang digunakan adalah menghitung Garis Kemiskinan (GK), yang terdiri dari dua komponen yaitu Garis Kemiskinan Makanan (GKM) dan Garis Kemiskinan Non-Makanan (GKNM). Penghitungan Garis Kemiskinan dilakukan secara terpisah untuk daerah perkotaan dan perdesaan.
19. Penduduk miskin adalah penduduk yang memiliki rata-rata pengeluaran per kapita per bulan di bawah Garis Kemiskinan.
20. Garis Kemiskinan Makanan (GKM) merupakan nilai pengeluaran kebutuhan minimum makanan yang disetarakan dengan 2.100 kkalori per kapita per hari. Garis Kemiskinan NonMakanan (GKNM) adalah kebutuhan minimum untuk perumahan, sandang, pendidikan, kesehatan, dan kebutuhan dasar lainnya.
21. Ukuran Kemiskinan
a. **Head Count Index (HCI-P0)** adalah persentase penduduk
18. *inability to fulfill food and non-food basic needs which are measured by consumption/expenditure. The method used is calculating poverty line, which consists of two components that are Food Poverty Line (FPL) and Non-Food Poverty Line (NFPL). The poverty line was calculated separately for urban and rural areas.*
19. *A person whose expenditure per capita per month is below the povertyline is considered to be poor.*
20. *The Food Poverty Line refers to the daily minimum requirement of 2,100 kcal per capita per day. The Non-Food Poverty Line refers to the minimum requirement for household necessities for clothing, education, health, and other basic individual needs.*
21. *Poverty Measures*
a. **Head Count Index (HCI-P0)** *simply measures the percentage*

21. Untuk mengukur kemiskinan, BPS menggunakan konsep kemampuan memenuhi kebutuhan dasar (*basic needs approach*). Dengan pendekatan ini, kemiskinan dipandang sebagai ketidakmampuan dari sisi ekonomi untuk memenuhi kebutuhan dasar makanan dan bukan makanan yang diukur dari sisi pengeluaran. Metode yang digunakan adalah menghitung Garis Kemiskinan (GK), yang terdiri dari dua komponen yaitu Garis Kemiskinan Makanan (GKM) dan Garis Kemiskinan Non-Makanan (GKNM). Penghitungan Garis Kemiskinan dilakukan secara terpisah untuk daerah perkotaan dan perdesaan.
22. Penduduk miskin adalah penduduk yang memiliki rata-rata pengeluaran per kapita per bulan di bawah Garis Kemiskinan.
23. Garis Kemiskinan Makanan (GKM) merupakan nilai pengeluaran kebutuhan minimum makanan yang disetarakan dengan 2.100 kkalori per kapita per hari. Garis Kemiskinan NonMakanan (GKNM) adalah kebutuhan minimum untuk perumahan, sandang, pendidikan, kesehatan, dan kebutuhan dasar lainnya.
24. Ukuran Kemiskinan
a. **Head Count Index (HCI-P0)** adalah persentase penduduk
21. *To measure poverty, BPS-Statistics Indonesia has used the concept of basic needs approach. Therefore, poverty is viewed as economic inability to fulfill food and non-food basic needs which are measured by consumption/expenditure. The method used is calculating poverty line, which consists of two components that are Food Poverty Line (FPL) and Non-Food Poverty Line (NFPL). The poverty line was calculated separately for urban and rural areas.*
22. *A person whose expenditure per capita per month is below the poverty line is considered to be poor.*
23. *The Food Poverty Line refers to the daily minimum requirement of 2,100 kcal per capita per day. The Non-Food Poverty Line refers to the minimum requirement for household necessities for clothing, education, health, and other basic individual needs.*
24. *Poverty Measures*
a. **Head Count Index (HCI-P0)** simply measures the percentage

miskin yang berada di bawah Garis Kemiskinan (GK).

b. **Indeks Kedalaman Kemiskinan (Poverty Gap Index-P1)** merupakan ukuran rata-rata kesenjangan pengeluaran masing-masing penduduk miskin terhadap garis kemiskinan. Semakin tinggi nilai indeks, semakin jauh rata-rata pengeluaran penduduk dari garis kemiskinan.

c. **Indeks Keparahan Kemiskinan (Poverty Severity Index-P2)** memberikan gambaran mengenai penyebaran pengeluaran di antara penduduk miskin. Semakin tinggi nilai indeks, semakin tinggi ketimpangan pengeluaran di antara penduduk miskin.

Foster-Greer-Thorbecke (1984) merumuskan suatu ukuran yang digunakan untuk mengukur tingkat kemiskinan sebagai berikut:

$$P_a = \frac{1}{n} \sum_{i=1}^q \left[\frac{z - y_i}{z} \right]^a$$

dimana :
 $a = 0, 1, 2$
 z = Garis Kemiskinan
 y_i = Rata-rata pengeluaran per kapita sebulan penduduk yang berada di bawah garis kemiskinan ($i=1, 2, \dots, q$), $y_i < z$
 q = Banyaknya penduduk yang berada di bawah garis kemiskinan
 n = jumlah penduduk

of the population that is counted as poor, often denoted by P_0 .

b. **Poverty Gap Index-P1** measures the extent to which individuals fall below the poverty line (the poverty gaps) as a proportion of the poverty line. Higher value of the index shows that the gap between average expenditure of the poor and the poverty line is wider.

c. **Poverty Severity Index-P2** describes inequality among the poor. This is simply a weighted sum of poverty gaps (as a proportion of the poverty line), where the weights are the proportionate poverty gaps themselves. Hence, by squaring the poverty gap index, the measure implicitly puts more weight on observations that fall well below the poverty line. Higher value of the index shows that inequality among the poor is higher.

Foster-Greer-Thorbecke (1984) developed poverty measures that may be written as:

$$P_a = \frac{1}{n} \sum_{i=1}^q \left[\frac{z - y_i}{z} \right]^a$$

where :
 $a = 0, 1, 2$
 z = the poverty line
 y_i = Average expenditure per capita per month of the poor ($i=1, 2, \dots, q$), $y_i < z$
 q = the number of poor
 n = the total population

Jika $a=0$, diperoleh *Head Count Index (P0)*, jika $a=1$ diperoleh indeks kedalaman kemiskinan (*Poverty Gap Index-P1*) dan jika $a=2$ disebut indeks keparahan kemiskinan (*Poverty Severity Index-P2*).

If $a=0$ is obtained *Head Count Index (P0)*, if $a=1$ is obtained *Poverty Gap Index-P1*, and if $a=2$ is obtained *Poverty Severity Index-P2*.

25. Indeks Pembangunan Manusia (IPM) menjelaskan bagaimana penduduk dapat mengakses hasil pembangunan dalam memperoleh pendapatan, kesehatan, pendidikan dan sebagainya. IPM diperkenalkan oleh UNDP pada tahun 1990 dan dipublikasikan secara berkala dalam laporan tahunan Human Development Report (HDR). IPM dibentuk oleh 3 (tiga) dimensi dasar: Umur panjang dan hidup sehat; pengetahuan; dan standar hidup layak.

25. *The Human Development Index (HDI) explains how people can access development results in obtaining income, health, education and so forth. HDI was introduced by United Nations Development Programme (UNDP) in 1990 and published periodically in the annual report of the Human Development Report. HDI was formed by three basic dimensions: a long and healthy life; knowledge; and a decent standard of living.*

26. Kegiatan pengumpulan data sosial dan ekonomi yang dilaksanakan secara rutin oleh BPS melalui Survei Sosial Ekonomi Nasional (Susenas).

26. *Socioeconomic data collection activities are carried out regularly by the BPS-Statistics Indonesia through the National Socioeconomic Survey (Susenas).*

27. Sejak tahun 2011 sampai dengan 2014, pengumpulan data Susenas Konsumsi Pengeluaran Rumah Tangga dilaksanakan secara triwulanan. Mulai tahun 2015 pengumpulan data Susenas dilakukan dua kali dalam setahun, yaitu pada Maret dan September.

27. *Since 2011 to 2014, Susenas data collection of household consumption/expenditures was conducted quarterly. Starting in 2015, collecting of data Susenas carry out twice a year, in March and September.*

28. Target sampel Susenas Maret

28. *The March Susenas target sample*

adalah 300.000 rumah tangga yang tersebar di seluruh kabupaten/kota di Indonesia. Target sampel Susenas pada bulan September adalah sebanyak 75.000 rumah tangga.

covers 300.000 households spread out at all regency/ municipality in Indonesia. The September Susenas target sample covers 75.000 households.

29. Data hasil pencacahan Susenas Maret dapat disajikan untuk tingkat nasional, provinsi, dan kabupaten/kota. Sedangkan untuk data hasil Susenas September hanya dapat disajikan untuk tingkat nasional dan provinsi.

29. The result from Susenas data collection in March can be presented on national, provincial, and regency/municipality level estimates, while in September can be disseminated only for the national and provincial levels.

30. Data konsumsi/pengeluaran yang dikumpulkan pada Susenas Maret dibagi menjadi dua kelompok, yaitu makanan dan bukan makanan. Jumlah komoditi makanan sebanyak 112 komoditi. Pengumpulan data kelompok makanan meliputi banyaknya komoditi yang dikonsumsi beserta nilai pengeluarannya.

30. The consumption/expenditure data collected In March Susenas are divided into two groups, namely food and nonfood. The number of food commodity are 112 commodities. The food group data collection includes quantity and value of commodities consumed.

31. Pengumpulan data pada sebagian besar kelompok bukan makanan hanya mencakup nilai pengeluaran barang yang dikonsumsi, kecuali beberapa jenis barang tertentu juga dikumpulkan kuantitasnya, seperti listrik, air, gas, dan bahan bakar minyak (BBM).

31. Data collection on mostly non food groups cover only the value of expenditures consumed except for certain commodities can also collected its quantity, such as the use of electricity, water, gas, and fuel oil (BBM).

32. Referensi waktu survei yang digunakan adalah selama seminggu terakhir untuk

32. The survey time reference period is previous week before enumeration date for food

konsumsi makanan dan sebulan atau setahun terakhir untuk konsumsi bukan makanan.

33. Data ketersediaan konsumsi pangan per kapita bersumber dari perhitungan Neraca Bahan Makanan (NBM) Indonesia hasil kerjasama antara Badan Pusat Statistik dan Kementerian Pertanian.

34. Metode yang dipakai untuk penyusunan NBM berpedoman pada buku rujukan yang diterbitkan oleh organisasi pangan seduni, yaitu Food Agriculture Organization (FAO).

35. Penyediaan pangan dalam negeri adalah produk dalam negeri ditambah dengan perubahan stok dan impor dikurangi dengan ekspor.

36. Ketersediaan pangan untuk dikonsumsi penduduk terlebih dahulu dikurangi dengan bagian produksi yang digunakan untuk bibit, makanan ternak, industry dan yang tercecer.

37. Ketersediaan pangan per kapita adalah ketersediaan pangan dibagi dengan jumlah penduduk pertengahan tahun. Ketersediaan pangan per kapita bisa dalam bentuk kuantum maupun unsur gizi, yaitu kalori, protein dan lemak.

consumption and last month or last year for non food consumption.

33. *Data on the availability of per capita food consumption are from the Indonesia Food Balance Sheet computed by the BPS-Statistics Indonesia in collaboration with the Ministry of Agriculture.*

33. *The FAO method is adopted to compute the Food Balance Sheet.*

33. *Domestic food availability is defined as domestic production plus changes in stock and imports minus exports.*

33. *In compiling data on domestic food availability, the share of production for seeds, waste, residuals, animal feeds, and industrial use is first taken into account.*

33. *Per capita food availability is total food availability divided by number of population in the middle of the year. It is presented in terms of quantity as well as nutrient content, such as calories, proteins, and fats.*

ULASAN

Keadaan sosial penduduk Kabupaten Bengkulu Utara digambarkan dalam beberapa variabel antara lain pendidikan, kesehatan dan keluarga berencana, keamanan, agama dan fasilitas layanan sosial.

Kesehatan

Fasilitas kesehatan merupakan salah satu tolak ukur dalam pencapaian pelaksanaan pembangunan di Kabupaten Bengkulu Utara. Pada tahun 2022 terdapat empat buah rumah sakit pemerintah di wilayah Kabupaten Bengkulu Utara. Sedangkan fasilitas kesehatan lainnya yakni puskesmas (28), puskesmas pembantu (88), poliklinik (9), dan apotek (14)

Di bidang Keluarga Berencana (KB), Bengkulu Utara menunjukkan bahwa jumlah peserta KB aktif atau akseptor aktif sebanyak 37.771 pasangan. Akseptor aktif di Kabupaten Bengkulu Utara paling banyak menggunakan alat kontrasepsi suntik, dimana proporsinya mencapai 61,70 persen.

Agama

Jumlah agama yang dianut penduduk Kabupaten Bengkulu Utara ada enam yaitu Islam, Kristen, Katholik, Hindu, Budha dan Konghucu. Diantara agama-agama tersebut, Islam merupakan agama dengan jumlah pemeluk terbesar. Jumlah masjid yang terdapat di Kabupaten Bengkulu Utara sebanyak 814 ,mushola 177, gereja 52, and pura 1

DESCRIPTION

The social circumstances of people in Bengkulu Utara Regency are described in several variables, i.e. education, health and family planning, security, religion and social service facility.

Health

Health facilities are one of benchmarks of the achievements on the implementation of development Bengkulu Utara Regency. In 2022 there are four unit of government hospitals in Bengkulu Utara Regency. On the other hand, there are other health facilities namely 28 health centers, 88 helped health center, poliklinik (9), and Pharmacy (14)

. In the sector of family planning (KB), Bengkulu Utara Regency, shows that the number of active members of family planning or active acceptors in Bengkulu Utara Regency are 37.771 pairs. Active acceptors in Bengkulu Utara Regency generally user injections, with the proportions reach 61,70 percent.

Religion

There are six religions affiliated by population in Bengkulu Utara Regency; i.e. Islam, Christianity, Catholicism, Hinduism, Buddhism and Konghucu. Among these religions, Islam is a religion with the largest number of followers. The number of mosque in Bengkulu Utara Regency reaches 814 mushola 177 church 52, and temple 1

Kemiskinan

Jumlah penduduk miskin di Kabupaten Bengkulu Utara pada bulan Maret 2022 sebesar 35,51 ribu jiwa atau 11.48 persen. Dibandingkan dengan penduduk miskin pada bulan yang sama pada tahun sebelumnya yang berjumlah 35,55 ribu jiwa atau 11,61 persen, berarti jumlah penduduk miskin di Kabupaten Bengkulu Utara mengalami peningkatan. Akan tetapi persentase mengalami penurunan.

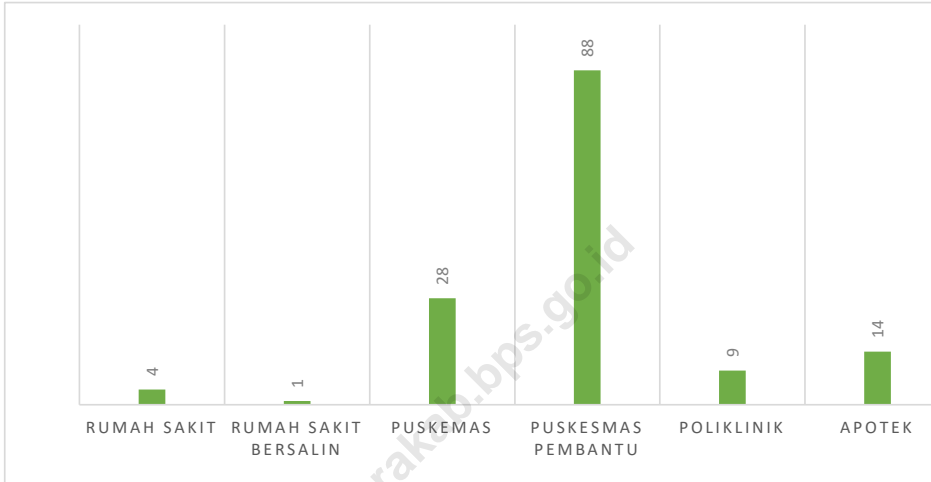
Poverty

The number of poor people in Bengkulu Utara Regency in September 2022 reaches 35,51 thousand, or 11.61 percent. Compared to the number of poor people in the same month in the previous year, amounting to 35.51 thousand or 11.61 percent, it means the number of poor people in Bengkulu Utara Regency were increased by number, but decreased by percentage.

<https://bengkuluutarakab.bps.go.id>

Gambar 4.1
Figures

Jumlah Fasilitas Kesehatan di Kabupaten Bengkulu Utara, 2022
Number of Health Facilities in Bengkulu Utara Regency, 2022



Sumber/Source: BPS, Pendataan Potensi Desa (Podes)/BPS-Statistics Indonesia, Village Potential Data Collecting

4.1 PENDIDIKAN EDUCATION

Tabel
Table 4.1.1

Jumlah Sekolah, Guru, dan Murid Taman Kanak-Kanak (TK) di Bawah Kementerian Pendidikan, Kebudayaan, Riset, dan Teknologi Menurut Kecamatan di Kabupaten Bengkulu Utara, 2021/2022 dan 2022/2023
Number of Schools, Teachers, and Pupils in Kindergarten Under The Ministry of Education, Culture, Research, and Technology by Subdistrict in Bengkulu Utara Regency, 2021/2022 and 2022/2023

Kecamatan Subdistrict	Sekolah/Schools					
	Negeri Public		Swasta Private		Jumlah Total	
	2021/ 2022	2022/ 2023	2021/ 2022	2022 /2023	2021/ 2022	2022 /2023
(1)	(2)	(3)	(4)	(5)	(6)	(7)
1.Enggano	-	-	-	-	-	-
2.Kerkap	-	-	3	4	3	4
3.Air Napal	-	-	7	8	7	8
4.Air Besi	-	-	1	1	1	1
5.Hulu Palik	-	-	3	3	3	3
6.Tanjung Agung Palik	-	-	-	-	-	-
7.Kota Arga Makmur	2	3	12	11	14	14
8.Arma Jaya	-	-	4	5	4	5
9.Lais	1	1	3	4	4	5
10.Batik Nau	-	-	4	4	4	4
11.Giri Mulya	1	1	7	7	8	8
12.Air Padang	-	-	-	-	-	-
13.Padang Jaya	-	-	10	10	10	10
14.Ketahun	1	1	11	11	12	12
15.Napal Putih	-	-	3	3	3	3
16.Ulok Kupai	-	-	3	3	3	3
17.Pinang Raya	-	2	13	11	13	13
18.Putri Hijau	-	-	7	8	7	8
19.Marga Sakti Sebelat	-	1	8	8	8	9
Bengkulu Utara	5	9	99	101	104	110

Lanjutan Tabel/Continued Table 4.1.1

Kecamatan Subdistrict	Guru ¹ /Teachers ¹					
	Negeri Public		Swasta Private		Jumlah Total	
	2021/2022	2022/2023	2021/2022	2022/2023	2021/2022	2022/2023
(1)	(8)	(9)	(10)	(11)	(12)	(13)
1.Enggano	-	-	-	-	-	-
2.Kerkap	-	-	10	13	10	13
3.Air Napal	-	-	39	46	39	46
4.Air Besi	-	-	4	5	4	5
5.Hulu Palik	-	-	13	13	13	13
6.Tanjung Agung Palik	-	-	-	-	-	-
7.Kota Arga Makmur	25	40	67	62	92	102
8.Arma Jaya	-	-	15	18	15	18
9.Lais	13	13	11	19	24	32
10.Batik Nau	-	-	12	15	12	15
11.Giri Mulya	5	8	27	30	32	38
12.Air Padang	-	-	-	-	-	-
13.Padang Jaya	-	-	31	31	31	31
14.Ketahun	7	9	34	38	41	47
15.Napal Putih	-	-	8	9	8	9
16.Ulok Kupai	-	-	11	12	11	12
17.Pinang Raya	-	-	44	35	44	35
18.Putri Hijau	-	-	36	34	36	34
19.Marga Sakti Sebelat	-	-	23	25	23	25
Bengkulu Utara	50	89	385	405	435	494

Lanjutan Tabel/*Continued Table 4.1.1*

Kecamatan <i>Subdistrict</i>	Murid/ Pupils					
	Negeri <i>Public</i>		Swasta <i>Private</i>		Jumlah <i>Total</i>	
	2021/2022	2022/2023	2021/2022	2022/2023	2021/2022	2022/2023
(1)	(8)	(9)	(10)	(11)	(12)	(13)
1.Enggano	-	-	-	-	-	-
2.Kerkap	-	-	53	84	53	84
3.Air Napal	-	-	194	259	194	259
4.Air Besi	-	-	33	32	33	32
5.Hulu Palik	-	-	80	77	80	77
6.Tanjung Agung Palik	-	-	-	-	-	-
7.Kota Arga Makmur	169	320	517	418	686	738
8.Arma Jaya	-	-	112	121	112	121
9.Lais	79	85	102	111	181	196
10.Batik Nau	-	-	103	92	103	92
11.Giri Mulya	52	66	242	231	294	297
12.Air Padang	-	-	-	-	-	-
13.Padang Jaya	-	-	259	261	259	261
14.Ketahun	73	72	318	342	391	414
15.Napal Putih	-	-	91	89	91	89
16.Ulok Kupai	-	-	134	127	134	127
17.Pinang Raya	-	103	432	294	432	397
18.Putri Hijau	-	-	349	346	349	346
19.Marga Sakti Sebelat	-	29	199	237	199	266
Bengkulu Utara	373	675	3 218	3 121	3 591	3 796

Catatan/Note: ¹ Jumlah guru termasuk kepala sekolah dan guru/*The total of teachers including headmaster and teacher*

Sumber/Source: Kementerian Pendidikan dan Kebudayaan, Data Semester Ganji/*Ministry of Educations and Culture, Odd Semester Data*

Catatan/Note: ¹ Jumlah guru termasuk kepala sekolah dan guru/*The total of teachers including headmaster and teacher*

Sumber/Source: Kementerian Pendidikan dan Kebudayaan, Data Semester Ganji/*Ministry of Educations and Culture, Odd Semester Data*

Tabel
Table 4.1.2

**Jumlah Sekolah, Guru, dan Murid Raudatul Athfal (RA)
di Bawah Kementerian Agama Menurut Kecamatan,
(2021/2022 dan 2022/2023)**
**Number of Schools, Teachers, and Pupils in Raudatul Athfal
(RA) Under The Ministry of Religious Affairs by Subdistrict,
(2021/2022 and 2022/2023)**

Kecamatan Subdistrict	Raudatul Athfal (RA) / Raudatul Athfal (RA)					
	Sekolah Schools		Guru Teachers		Murid Pupils	
	2021/2022	2022/2023	2021/2022	2022/2023	2021/2022	2022/2023
(1)	(2)	(3)	(4)	(5)	(6)	(7)
1.Enggano	-	-	-	-	-	-
2.Kerkap	-	-	-	-	-	-
3.Air Napal	-	-	-	-	-	-
4.Air Besi	-	-	-	-	-	-
5.Hulu Palik	-	-	-	-	-	-
6.Tanjung Agung Palik	-	-	-	-	-	-
7.Kota Arga Makmur	5	5	54	57	486	474
8.Arma Jaya	-	-	-	-	-	-
9.Lais	-	-	-	-	-	-
10.Batik Nau	-	-	-	-	-	-
11.Giri Mulya	-	-	-	-	-	-
12.Air Padang	-	-	-	-	-	-
13.Padang Jaya	-	-	-	-	-	-
14.Ketahun	1	1	3	2	17	16
15.Napal Putih	-	-	-	-	-	-
16.Ulok Kupai	1	1	7	8	69	69
17.Pinang Raya	-	1	-	5	-	27
18.Putri Hijau	2	2	11	11	69	62
19.Marga Sakti Sebelat	-	-	-	-	-	-
Bengkulu Utara	9	10	90	83	641	648

Catatan/Note: Seluruh Raudatul Athfal (RA) berstatus swasta/All Raudatul Athfal (RA) are private

Sumber/Source: Kementerian Agama, EMIS, Data Semester Ganjil/ Ministry of Religious Affairs, EMIS, Odd Semester Data

Tabel
Table 4.1.3

**Jumlah Sekolah, Guru, dan Murid Sekolah Dasar (SD)
di Bawah Kementerian Pendidikan dan Kebudayaan
Menurut Kecamatan, (2021/2022 dan 2022/2023)**
*Number of Schools, Teachers, and Pupils in Primary Schools
Under The Ministry of Education and Culture by Subdistrict,
(2021/2022 and 2022/2023)*

Kecamatan Subdistrict	Sekolah/Schools					
	Negeri Public		Swasta Private		Jumlah Total	
	2021/2022	2022/2023	2021/2022	2022/2023	2021/2022	2022/2023
(1)	(2)	(3)	(4)	(5)	(6)	(7)
1.Enggano	5	5	-	-	5	5
2.Kerkap	10	10	-	-	10	10
3.Air Napal	8	8	-	-	8	8
4.Air Besi	9	9	-	-	9	9
5.Hulu Palik	10	10	-	-	10	10
6.Tanjung Agung Palik	7	7	-	-	7	7
7.Kota Arga Makmur	16	16	4	4	20	20
8.Arma Jaya	10	10	-	-	10	10
9.Lais	10	10	-	-	10	10
10.Batik Nau	19	19	-	-	19	19
11.Giri Mulya	15	15	-	-	15	15
12.Air Padang	8	8	-	-	8	8
13.Padang Jaya	21	21	1	1	22	22
14.Ketahun	15	15	3	3	18	18
15.Napal Putih	12	12	-	-	12	12
16.Ulok Kupai	14	14	-	-	14	14
17.Pinang Raya	17	17	-	-	17	17
18.Putri Hijau	14	14	2	3	16	17
19.Marga Sakti Sebelat	8	8	-	-	8	8
Bengkulu Utara	228	228	10	11	238	239

Lanjutan Tabel/Continued Table 4.1.3

Kecamatan Subdistrict	Guru ¹ /Teachers ¹					
	Negeri Public		Swasta Private		Jumlah Total	
	2021/2022	2022/2023	2021/2022	2022/2023	2021/2022	2022/2023
(1)	(8)	(9)	(10)	(11)	(12)	(13)
1.Enggano	55	48	-	-	55	48
2.Kerkap	117	121	-	-	117	121
3.Air Napal	93	100	-	-	93	100
4.Air Besi	93	96	-	-	93	96
5.Hulu Palik	106	109	-	-	106	109
6.Tanjung Agung Palik	85	80	-	-	85	80
7.Kota Arga Makmur	248	248	72	64	320	312
8.Arma Jaya	118	105	-	-	118	105
9.Lais	114	106	-	-	114	106
10.Batik Nau	155	167	-	-	155	167
11.Giri Mulya	157	159	-	-	157	159
12.Air Padang	79	71	-	-	79	71
13.Padang Jaya	218	220	20	23	238	243
14.Ketahun	133	141	41	34	174	175
15.Napal Putih	95	98	-	-	95	98
16.Ulok Kupai	111	124	-	-	111	124
17.Pinang Raya	183	184	-	-	183	184
18.Putri Hijau	151	154	28	36	179	190
19.Marga Sakti Sebelat	103	103	-	-	103	103
Bengkulu Utara	2 414	2 434	161	157	2 575	2 591

Lanjutan Tabel/*Continued Table 4.1.3*

Kecamatan Subdistrict	Murid/Students					
	Negeri Public		Swasta Private		Jumlah Total	
	2021/2022	2022/2023	2021/2022	2022/2023	2021/2022	2022/2023
(1)	(14)	(15)	(16)	(17)	(18)	(19)
1.Enggano	461	459	-	-	461	459
2.Kerkap	1 287	1 271	-	-	1 287	1 271
3.Air Napal	1 207	1 161	-	-	1 207	1 161
4.Air Besi	1 012	1 010	-	-	1 012	1 010
5.Hulu Palik	1 163	1 150	-	-	1 163	1 150
6.Tanjung Agung Palik	755	757	-	-	755	757
7.Kota Arga Makmur	3 454	3 443	990	1 064	4 444	4 507
8.Arma Jaya	1 271	1 255	-	-	1 271	1 255
9.Lais	1 240	1 282	-	-	1 240	1 282
10.Batik Nau	1 364	1 385	-	-	1 364	1 385
11.Giri Mulya	1 805	1 753	-	-	1 805	1 753
12.Air Padang	586	612	-	-	586	612
13.Padang Jaya	2 953	2 845	357	395	3 310	3 240
14.Ketahun	1 724	1 623	490	454	2 214	2 077
15.Napal Putih	1 149	1 116	-	-	1 149	1 116
16.Ulok Kupai	1 326	1 327	-	-	1 326	1 327
17.Pinang Raya	2 400	2 305	-	-	2 400	2 305
18.Putri Hijau	2 337	2 246	368	422	2 705	2 668
19.Marga Sakti Sebelat	1 734	1 712	-	-	1 734	1 712
Bengkulu Utara	29 228	28 712	2 205	2 335	31 433	31 047

Catatan/Note:

Sumber/Source: Kementerian Pendidikan dan Kebudayaan, Sistem Data Pokok Pendidikan, data semester ganjil/ Ministry of Educations and Culture, Basic Education Data System, odd semester 2022/2023

Tabel
Table 4.1.4

Jumlah Sekolah, Guru, dan Murid Madrasah Ibtidaiyah (MI) di Bawah Kementerian Agama Menurut Kecamatan di Kabupaten Bengkulu Utara, 2021/2022 dan 2022/2023
Number of Schools, Teachers, and Pupils in Madrasah Ibtidaiyah (MI) Under The Ministry of Religious Affairs by Subdistrict in Bengkulu Utara Regency, 2021/2022 and 2022/2023

Kecamatan Subdistrict	Sekolah/Schools					
	Negeri Public		Swasta Private		Jumlah Total	
	2021/2022	2022/2023	2021/2022	2022/2023	2021/2022	2022/2023
(1)	(2)	(3)	(4)	(5)	(6)	(7)
1. Enggano	-	-	-	-	-	-
2. Kerkap	-	-	-	-	-	-
3. Air Napal	-	-	-	-	-	-
4. Air Besi	-	-	-	-	-	-
5. Hulu Palik	-	-	1	1	1	1
6. Tanjung Agung Palik	-	-	1	1	1	1
7. Kota Arga Makmur	1	1	1	1	2	2
8. Arma Jaya	-	-	-	-	-	-
9. Lais	-	-	2	2	2	2
10. Batik Nau	-	-	-	-	-	-
11. Giri Mulya	-	-	-	-	-	-
12. Air Padang	-	-	-	-	-	-
13. Padang Jaya	-	-	1	1	1	1
14. Ketahun	1	1	2	2	3	3
15. Napal Putih	-	-	-	-	-	-
16. Ulok Kupai	-	-	1	1	1	1
17. Pinang Raya	-	-	3	3	3	3
18. Putri Hijau	-	-	2	1	2	1
19. Marga Sakti Sebelat	-	-	-	1	-	1
Bengkulu Utara	2	2	14	14	16	16

Lanjutan Tabel/*Continued Table* 4.1.4

Kecamatan <i>Subdistrict</i>	Guru ¹ /Teachers ¹					
	Negeri <i>Public</i>		Swasta <i>Private</i>		Jumlah <i>Total</i>	
	2021/2022	2022/2023	2021/2022	2022/2023	2021/2022	2022/2023
(1)	(8)	(9)	(10)	(11)	(12)	(13)
1. Enggano	-	-	-	-	-	-
2. Kerkap	-	-	-	-	-	-
3. Air Napal	-	-	-	-	-	-
4. Air Besi	-	-	-	-	-	-
5. Hulu Palik	-	-	13	10	13	10
6. Tanjung Agung Palik	-	-	17	14	17	14
7. Kota Arga Makmur	44	30	10	10	54	40
8. Arma Jaya	-	-	-	-	-	-
9. Lais	-	-	30	27	30	27
10. Batik Nau	-	-	-	-	-	-
11. Giri Mulya	-	-	-	-	-	-
12. Air Padang	-	-	-	-	-	-
13. Padang Jaya	-	-	12	11	12	11
14. Ketahun	24	23	22	19	46	42
15. Napal Putih	-	-	-	-	-	-
16. Ulok Kupai	-	-	9	9	9	9
17. Pinang Raya	-	-	36	37	36	37
18. Putri Hijau	-	-	10	10	10	10
19. Marga Sakti Sebelat	-	-	12	12	12	12
Bengkulu Utara	68	53	171	159	239	212

Lanjutan Tabel/Continued Table 4.1.4

Kecamatan Subdistrict	Murid/ Pupils					
	Negeri Public		Swasta Private		Jumlah Total	
	2021/2022	2022/2023	2021/2022	2022/2023	2021/2022	2022/2023
(1)	(8)	(9)	(10)	(11)	(12)	(13)
1.Enggano	-	-	-	-	-	-
2.Kerkap	-	-	-	-	-	-
3.Air Napal	-	-	-	-	-	-
4.Air Besi	-	-	-	-	-	-
5.Hulu Palik	-	-	36	43	36	43
6.Tanjung Agung Palik	-	-	147	157	147	157
7.Kota Arga Makmur	279	250	49	49	328	299
8.Arma Jaya	-	-	-	-	-	-
9.Lais	-	-	293	300	293	300
10.Batik Nau	-	-	-	-	-	-
11.Giri Mulya	-	-	-	-	-	-
12.Air Padang	-	-	-	-	-	-
13.Padang Jaya	-	-	156	160	156	160
14.Ketahun	229	269	156	162	385	431
15.Napal Putih	-	-	-	-	-	-
16.Ulok Kupai	-	-	141	144	141	144
17.Pinang Raya	-	-	346	379	346	379
18.Putri Hijau	-	-	128	135	128	135
19.Marga Sakti Sebelat	-	-	121	118	121	118
Bengkulu Utara	508	519	1 573	1 647	2 081	2 166

Catatan/Note: ...

Sumber/Source: Kementerian Agama Bengkulu Utara, Data Semester Ganjil/Ministry of Religious Affairs Of Bengkulu Utara, Odd Semester Data

Tabel
Table 4.1.5**Jumlah Sekolah, Guru, dan Murid Sekolah Menengah Pertama (SMP) di Bawah Kementerian Pendidikan dan Kebudayaan Menurut Kecamatan, (2021/2022 dan 2022/2023)****Number of Schools, Teachers, and Pupils in Junior High Schools Under The Ministry of Education and Culture by Subdistrict, (2021/2022 and 2022/2023)**

Kecamatan Subdistrict	Sekolah/Schools					
	Negeri Public		Swasta Private		Jumlah Total	
	2021/2022	2022/2023	2021/2022	2022/2023	2021/2022	2022/2023
(1)	(2)	(3)	(4)	(5)	(6)	(7)
1.Enggano	2	2	-	-	2	2
2.Kerkap	3	3	-	-	3	3
3.Air Napal	2	2	-	-	2	2
4.Air Besi	2	2	-	-	2	2
5.Hulu Palik	2	2	-	-	2	2
6.Tanjung Agung Palik	2	2	-	-	2	2
7.Kota Arga Makmur	5	5	2	2	7	7
8.Arma Jaya	4	4	-	-	4	4
9.Lais	4	4	-	-	4	4
10.Batik Nau	5	5	-	-	5	5
11.Giri Mulya	3	3	-	-	3	3
12.Air Padang	2	2	-	-	2	2
13.Padang Jaya	6	6	1	1	7	7
14.Ketahun	4	9	-	1	4	10
15.Napal Putih	4	4	-	-	4	4
16.Ulok Kupai	5	5	-	-	5	5
17.Pinang Raya	9	4	-	-	9	4
18.Putri Hijau	4	4	1	1	5	5
19.Marga Sakti Sebelat	2	2	-	-	2	2
Bengkulu Utara	70	70	4	5	74	75

Lanjutan Tabel/Continued Table 4.1.5

Kecamatan Subdistrict	Guru ¹ /Teachers ¹					
	Negeri Public		Swasta Private		Jumlah Total	
	2021/2022	2022/2023	2021/2022	2022/2023	2021/2022	2022/2023
(1)	(8)	(9)	(10)	(11)	(12)	(13)
1.Enggano	24	25	-	-	24	25
2.Kerkap	58	57	-	-	58	57
3.Air Napal	30	30	-	-	30	30
4.Air Besi	30	30	-	-	30	30
5.Hulu Palik	46	45	-	-	46	45
6.Tanjung Agung Palik	36	36	-	-	36	36
7.Kota Arga Makmur	142	145	36	29	178	174
8.Arma Jaya	72	75	-	-	72	75
9.Lais	69	76	-	-	69	76
10.Batik Nau	72	69	-	-	72	69
11.Giri Mulya	61	63	-	-	61	63
12.Air Padang	21	26	-	-	21	26
13.Padang Jaya	119	117	2	4	121	121
14.Ketahun	97	103	-	1	97	104
15.Napal Putih	37	44	-	-	37	44
16.Ulok Kupai	63	62	-	-	63	62
17.Pinang Raya	56	56	-	-	56	56
18.Putri Hijau	106	77	7	7	113	84
19.Marga Sakti Sebelat	15	40	-	-	15	40
Bengkulu Utara	1 154	1 176	45	41	1 199	1 217

Lanjutan Tabel/Continued Table 4.1.5

Kecamatan Subdistrict	Murid/Pupils					
	Negeri Public		Swasta Private		Jumlah Total	
	2021/2022	2022/2023	2021/2022	2022/2023	2021/2022	2022/2023
(1)	(14)	(15)	(16)	(17)	(18)	(19)
1.Enggano	197	178	-	-	197	178
2.Kerkap	753	750	-	-	753	750
3.Air Napal	127	117	-	-	127	117
4.Air Besi	207	218	-	-	207	218
5.Hulu Palik	394	335	-	-	394	335
6.Tanjung Agung Palik	226	229	-	-	226	229
7.Kota Arga Makmur	1 733	1 593	422	407	2 155	2 000
8.Arma Jaya	634	635	-	-	634	635
9.Lais	684	663	-	-	684	663
10.Batik Nau	450	423	-	-	450	423
11.Giri Mulya	823	829	-	-	823	829
12.Air Padang	102	101	-	-	102	101
13.Padang Jaya	1 529	1 407	64	103	1 593	1 510
14.Ketahun	831	897	-	3	831	900
15.Napal Putih	305	277	-	-	305	277
16.Ulok Kupai	383	401	-	-	383	401
17.Pinang Raya	577	589	-	-	577	589
18.Putri Hijau	1 377	950	91	101	1 468	1 051
19.Marga Sakti Sebelat	110	482	-	-	110	482
Bengkulu Utara	11 442	11 074	577	614	12 019	11 688

Catatan/Note:

Sumber/Source: 2021/2022 - Kementerian Pendidikan dan Kebudayaan, Sistem Data Pokok Pendidikan, data semester ganjil/ Ministry of Educations and Culture, Basic Education Data System, odd semester

2022/2023 - Kementerian Pendidikan, Kebudayaan, Riset, dan Teknologi, Sistem Data Pokok Pendidikan, data semester ganjil 2023/ Ministry of Education, Culture, Research, and Technology, Basic Education Data System, odd semester 2023

Tabel
Table 4.1.6

Jumlah Sekolah, Guru, dan Murid Madrasah Tsanawiyah (MTs) di Bawah Kementerian Agama Menurut Kecamatan di Kabupaten Bengkulu Utara, 2021/2022 dan 2022/2023
Number of Schools, Teachers, and Pupils in Madrasah Tsanawiyah (MTs) Under The Ministry of Religious Affairs by Subdistrict in Bengkulu Utara Regency, 2021/2022 and 2022/2023

Kecamatan Subdistrict	Sekolah/Schools					
	Negeri Public		Swasta Private		Jumlah Total	
	2021/2022	2022/2023	2021/2022	2022/2023	2021/2022	2022/2023
(1)	(2)	(3)	(4)	(5)	(6)	(7)
1.Enggano	-	-	1	1	1	1
2.Kerkap	-	-	-	-	-	-
3.Air Napal	-	-	1	1	1	1
4.Air Besi	-	-	-	-	-	-
5.Hulu Palik	-	-	-	-	-	-
6.Tanjung Agung Palik	-	-	-	-	-	-
7.Kota Arga Makmur	1	1	-	-	1	1
8.Arma Jaya	-	-	-	-	-	-
9.Lais	1	1	-	-	1	1
10.Batik Nau	-	-	-	-	-	-
11.Giri Mulya	-	-	-	-	-	-
12.Air Padang	-	-	-	-	-	-
13.Padang Jaya	-	-	-	-	-	-
14.Ketahun	1	1	2	3	3	4
15.Napal Putih	-	-	-	-	-	-
16.Ulok Kupai	-	-	2	2	2	2
17.Pinang Raya	-	-	1	1	1	1
18.Putri Hijau	-	-	2	3	2	3
19.Marga Sakti Sebelat	-	-	3	3	3	3
Bengkulu Utara	3	3	12	14	15	17

Lanjutan Tabel/*Continued Table* 4.1.6

Kecamatan <i>Subdistrict</i>	Guru /Teachers					
	Negeri <i>Public</i>		Swasta <i>Private</i>		Jumlah <i>Total</i>	
	2021/2022	2022/2023	2021/2022	2022/2023	2021/2022	2022/2023
(1)	(8)	(9)	(10)	(11)	(12)	(13)
1.Enggano	-	-	8	11	8	11
2.Kerkap	-	-	-	-	-	-
3.Air Napal	-	-	27	28	27	28
4.Air Besi	-	-	-	-	-	-
5.Hulu Palik	-	-	-	-	-	-
6.Tanjung Agung Palik	-	-	-	-	-	-
7.Kota Arga Makmur	37	36	-	-	37	36
8.Arma Jaya	-	-	-	-	-	-
9.Lais	30	31	-	-	30	31
10.Batik Nau	-	-	-	-	-	-
11.Giri Mulya	-	-	-	-	-	-
12.Air Padang	-	-	-	-	-	-
13.Padang Jaya	-	-	-	-	-	-
14.Ketahun	41	37	37	52	78	89
15.Napal Putih	-	-	-	-	-	-
16.Ulok Kupai	-	-	25	25	25	25
17.Pinang Raya	-	-	18	13	18	13
18.Putri Hijau	-	-	32	36	32	36
19.Marga Sakti Sebelat	-	-	40	36	40	36
Bengkulu Utara	108	104	187	201	295	305

Lanjutan Tabel/Continued Table 4.1.6

(1)	Murid/Pupils					
	Negeri Public		Swasta Private		Jumlah Total	
	2021/2022	2022/2023	2021/2022	2022/2023	2021/2022	2022/2023
(14)	(15)	(16)	(17)	(18)	(19)	
1.Enggano	-	-	10	8	10	8
2.Kerkap	-	-	-	-	-	-
3.Air Napal	-	-	407	425	407	425
4.Air Besi	-	-	-	-	-	-
5.Hulu Palik	-	-	-	-	-	-
6.Tanjung Agung Palik	-	-	-	-	-	-
7.Kota Arga Makmur	498	495	-	-	498	495
8.Arma Jaya	-	-	-	-	-	-
9.Lais	338	332	-	-	338	332
10.Batik Nau	-	-	-	-	-	-
11.Giri Mulya	-	-	-	-	-	-
12.Air Padang	-	-	-	-	-	-
13.Padang Jaya	-	-	-	-	-	-
14.Ketahun	389	422	217	221	606	643
15.Napal Putih	-	-	-	-	-	-
16.Ulok Kupai	-	-	157	156	157	156
17.Pinang Raya	-	-	254	230	254	230
18.Putri Hijau	-	-	153	206	153	206
19.Marga Sakti Sebelat	-	-	160	222	160	222
Bengkulu Utara	1 225	1 249	1 358	1 468	2 583	2 717

Catatan/Note: ...

Sumber/Source: Kementerian Agama, EMIS, Data Semester Ganjil/ Ministry of Religious Affairs, EMIS, Odd Semester Data

Tabel
Table 4.1.7

Jumlah Sekolah, Guru, dan Murid Sekolah Menengah Atas (SMA) di Bawah Kementerian Pendidikan, Kebudayaan, Riset, dan Teknologi Menurut Kecamatan di Kabupaten Bengkulu Utara, 2021/2022 dan 2022/2023

Number of Schools, Teachers, and Pupils in Upper Secondary Schools Under The Ministry of Education, Culture, Research, and Technology by Subdistrict in Bengkulu Utara Regency, 2021/2022 and 2022/2023

Kecamatan Subdistrict	Sekolah/Schools					
	Negeri Public		Swasta Private		Jumlah Total	
	2021/2022	2022/2023	2021/2022	2022/2023	2021/2022	2022/2023
(1)	(2)	(3)	(4)	(5)	(6)	(7)
1.Enggano	1	1	-	-	1	1
2.Kerkap	1	1	-	-	1	1
3.Air Napal	-	-	-	-	-	-
4.Air Besi	1	1	-	-	1	1
5.Hulu Palik	1	1	-	-	1	1
6.Tanjung Agung Palik	-	-	-	-	-	-
7.Kota Arga Makmur	2	2	2	2	4	4
8.Arma Jaya	1	1	-	-	1	1
9.Lais	1	1	-	-	1	1
10.Batik Nau	-	-	-	-	-	-
11.Giri Mulya	1	1	-	-	1	1
12.Air Padang	1	1	-	-	1	1
13.Padang Jaya	1	1	-	-	1	1
14.Ketahun	1	1	-	-	1	1
15.Napal Putih	-	-	-	-	-	-
16.Ulok Kupai	1	1	-	-	1	1
17.Pinang Raya	1	1	-	-	1	1
18.Putri Hijau	1	1	1	1	2	2
19.Marga Sakti Sebelat	1	1	-	-	1	1
Bengkulu Utara	16	16	3	3	19	19

Lanjutan Tabel/Continued Table 4.1.7

Kecamatan Subdistrict	Guru ¹ /Teachers ¹					
	Negeri Public		Swasta Private		Jumlah Total	
	2021/2022	2022/2023	2021/2022	2022/2023	2021/2022	2022/2023
(1)	(8)	(9)	(10)	(11)	(12)	(13)
1.Enggano	10	19	-	-	10	19
2.Kerkap	43	43	-	-	43	43
3.Air Napal	-	-	-	-	-	-
4.Air Besi	21	21	-	-	21	21
5.Hulu Palik	18	18	-	-	18	18
6.Tanjung Agung Palik	-	-	-	-	-	-
7.Kota Arga Makmur	108	105	9	9	117	114
8.Arma Jaya	20	20	-	-	20	20
9.Lais	47	48	-	-	47	48
10.Batik Nau	-	-	-	-	-	-
11.Giri Mulya	25	25	-	-	25	25
12.Air Padang	10	11	-	-	10	11
13.Padang Jaya	43	42	-	-	43	42
14.Ketahun	47	45	-	-	47	45
15.Napal Putih	-	-	-	-	-	-
16.Ulok Kupai	23	26	-	-	23	26
17.Pinang Raya	17	19	-	-	17	19
18.Putri Hijau	42	44	10	10	52	54
19.Marga Sakti Sebelat	12	12	-	-	12	12
Bengkulu Utara	486	498	19	19	505	517

Lanjutan Tabel/Continued Table 4.1.7

Kecamatan Subdistrict	Murid/Pupils					
	Negeri Public		Swasta Private		Jumlah Total	
	2021/2022	2022/2023	2021/2022	2022/2023	2021/2022	2022/2023
(1)	(14)	(15)	(16)	(17)	(18)	(19)
1.Enggano	165	175	-	-	165	175
2.Kerkap	829	745	-	-	829	745
3.Air Napal	-	-	-	-	-	-
4.Air Besi	157	143	-	-	157	143
5.Hulu Palik	76	69	-	-	76	69
6.Tanjung Agung Palik	-	-	-	-	-	-
7.Kota Arga Makmur	1 668	1 774	28	19	1 696	1 793
8.Arma Jaya	122	113	-	-	122	113
9.Lais	589	627	-	-	589	627
10.Batik Nau	-	-	-	-	-	-
11.Giri Mulya	299	306	-	-	299	306
12.Air Padang	40	37	-	-	40	37
13.Padang Jaya	537	542	-	-	537	542
14.Ketahun	711	683	-	-	711	683
15.Napal Putih	-	-	-	-	-	-
16.Ulok Kupai	345	378	-	-	345	378
17.Pinang Raya	204	174	-	-	204	174
18.Putri Hijau	528	535	96	71	624	606
19.Marga Sakti Sebelat	124	75	-	-	124	75
Bengkulu Utara	6 394	6 376	124	90	6 518	6 466

Catatan/Note:

Sumber/Source: 2021/2022 - Kementerian Pendidikan dan Kebudayaan, Sistem Data Pokok Pendidikan, data semester ganjil/ Ministry of Educations and Culture, Basic Education Data System, odd semester
2022/2023 - Kementerian Pendidikan, Kebudayaan, Riset, dan Teknologi, Sistem Data Pokok Pendidikan, data semester ganjil 2023/ Ministry of Education, Culture, Research, and Technology, Basic Education Data System, odd semester 2023

Tabel
Table 4.1.8

Jumlah Sekolah, Guru, dan Murid Sekolah Menengah Kejuruan (SMK) di Bawah Kementerian Pendidikan, Kebudayaan, Riset, dan Teknologi Menurut Kecamatan di Kabupaten Bengkulu Utara, 2021/2022 dan 2022/2023
Number of Schools, Teachers, and Pupils in Vocational High Schools Under The Ministry of Education, Culture, Research, and Technology by Subdistrict in Bengkulu Utara Regency, 2021/2022 and 2022/2023

Kecamatan Subdistrict	Sekolah/Schools					
	Negeri Public		Swasta Private		Jumlah Total	
	2021/2022	2022/2023	2021/2022	2022/2023	2021/2022	2022/2023
(1)	(2)	(3)	(4)	(5)	(6)	(7)
1. Enggano	-	-	-	-	-	-
2. Kerkap	-	-	-	-	-	-
3. Air Napal	1	1	-	-	1	1
4. Air Besi	-	-	-	-	-	-
5. Hulu Palik	1	1	-	-	1	1
6. Tanjung Agung Palik	-	-	-	-	-	-
7. Kota Arga Makmur	2	2	1	1	3	3
8. Arma Jaya	-	-	-	-	-	-
9. Lais	1	1	-	-	1	1
10. Batik Nau	1	1	-	-	1	1
11. Giri Mulya	1	1	-	-	1	1
12. Air Padang	-	-	-	-	-	-
13. Padang Jaya	1	1	-	-	1	1
14. Ketahun	1	1	-	-	1	1
15. Napal Putih	1	1	-	-	1	1
16. Ulok Kupai	-	-	-	-	-	-
17. Pinang Raya	-	-	-	-	-	-
18. Putri Hijau	2	2	-	-	2	2
19. Marga Sakti Sebelat	-	-	-	-	-	-
Bengkulu Utara	12	12	1	1	13	13

Lanjutan Tabel/Continued Table 4.1.8

Kecamatan Subdistrict	Guru /Teachers					
	Negeri Public		Swasta Private		Jumlah Total	
	2021/2022	2022/2023	2021/2022	2022/2023	2021/2022	2022/2023
(1)	(8)	(9)	(10)	(11)	(12)	(13)
1. Enggano	-	-	-	-	-	-
2. Kerkap	-	-	-	-	-	-
3. Air Napal	27	31	-	-	27	31
4. Air Besi	-	-	-	-	-	-
5. Hulu Palik	24	25	-	-	24	25
6. Tanjung Agung Palik	-	-	-	-	-	-
7. Kota Arga Makmur	123	121	11	11	134	132
8. Arma Jaya	-	-	-	-	-	-
9. Lais	16	16	-	-	16	16
10. Batik Nau	16	22	-	-	16	22
11. Giri Mulya	14	16	-	-	14	16
12. Air Padang	-	-	-	-	-	-
13. Padang Jaya	39	42	-	-	39	42
14. Ketahun	60	57	-	-	60	57
15. Napal Putih	23	24	-	-	23	24
16. Ulok Kupai	-	-	-	-	-	-
17. Pinang Raya	-	-	-	-	-	-
18. Putri Hijau	72	81	-	-	72	81
19. Marga Sakti Sebelat	-	-	-	-	-	-
Bengkulu Utara	414	435	11	11	425	446

Lanjutan Tabel/Continued Table 4.1.8

Kecamatan Subdistrict	Murid/Pupils					
	Negeri Public		Swasta Private		Jumlah Total	
	2021/2022	2022/2023	2021/2022	2022/2023	2021/2022	2022/2023
(1)	(14)	(15)	(16)	(17)	(18)	(19)
1.Enggano	-	-	-	-	-	-
2.Kerkap	-	-	-	-	-	-
3.Air Napal	171	139	-	-	171	139
4.Air Besi	-	-	-	-	-	-
5.Hulu Palik	139	126	-	-	139	126
6.Tanjung Agung Palik	-	-	-	-	-	-
7.Kota Arga Makmur	1 788	1 525	67	32	1 855	1 557
8.Arma Jaya	-	-	-	-	-	-
9.Lais	237	242	-	-	237	242
10.Batik Nau	159	139	-	-	159	139
11.Giri Mulya	180	175	-	-	180	175
12.Air Padang	-	-	-	-	-	-
13.Padang Jaya	467	474	-	-	467	474
14.Ketahun	677	695	-	-	677	695
15.Napal Putih	123	103	-	-	123	103
16.Ulok Kupai	-	-	-	-	-	-
17.Pinang Raya	-	-	-	-	-	-
18.Putri Hijau	971	948	-	-	971	948
19.Marga Sakti Sebelat	-	-	-	-	-	-
Bengkulu Utara	4 912	4 566	67	32	4 979	4 598

Catatan/Note:

Sumber/Source: 2021/2022 - Kementerian Pendidikan dan Kebudayaan, Sistem Data Pokok Pendidikan, data semester ganjil/ Ministry of Educations and Culture, Basic Education Data System, odd semester
2022/2023 - Kementerian Pendidikan, Kebudayaan, Riset, dan Teknologi, Sistem Data Pokok Pendidikan, data semester ganjil 2023/ Ministry of Education, Culture, Research, and Technology, Basic Education Data System, odd semester 2023

Tabel
Table 4.1.9

Jumlah Sekolah, Guru, dan Murid Madrasah Aliyah (MA) di Bawah Kementerian Agama Menurut Kecamatan di Kabupaten Bengkulu Utara, 2021/2022 dan 2022/2023
Number of Schools, Teachers, and Pupils in Madrasah Aliyah (MA) Under The Ministry of Religious Affairs by Subdistrict in Bengkulu Utara Regency, 2021/2022 and 2022/2023

Kecamatan Subdistrict	Sekolah/Schools					
	Negeri Public		Swasta Private		Jumlah Total	
	2021/2022	2022/2023	2021/2022	2022/2023	2021/2022	2022/2023
(1)	(2)	(3)	(4)	(5)	(6)	(7)
1. Enggano	-	-	-	-	-	-
2. Kerkap	-	-	-	-	-	-
3. Air Napal	-	-	1	1	1	1
4. Air Besi	-	-	-	-	-	-
5. Hulu Palik	-	-	-	-	-	-
6. Tanjung Agung Palik	-	-	-	-	-	-
7. Kota Arga Makmur	1	1	-	-	1	1
8. Arma Jaya	-	-	-	-	-	-
9. Lais	-	-	1	1	1	1
10. Batik Nau	-	-	-	-	-	-
11. Giri Mulya	-	-	-	-	-	-
12. Air Padang	-	-	-	-	-	-
13. Padang Jaya	-	-	-	-	-	-
14. Ketahun	1	1	1	1	2	2
15. Napal Putih	-	-	-	-	-	-
16. Ulok Kupai	-	-	-	-	-	-
17. Pinang Raya	-	-	1	1	1	1
18. Putri Hijau	-	-	1	1	1	1
19. Marga Sakti Sebelat	-	-	-	-	-	-
Bengkulu Utara	2	2	5	5	7	7

Lanjutan Tabel/Continued Table 4.1.9

Kecamatan Subdistrict	Guru /Teachers					
	Negeri Public		Swasta Private		Jumlah Total	
	2021/2022	2022/2023	2021/2022	2022/2023	2021/2022	2022/2023
(1)	(8)	(9)	(10)	(11)	(12)	(13)
1.Enggano	-	-	-	-	-	-
2.Kerkap	-	-	-	-	-	-
3.Air Napal	-	-	24	25	24	25
4.Air Besi	-	-	-	-	-	-
5.Hulu Palik	-	-	-	-	-	-
6.Tanjung Agung Palik	-	-	-	-	-	-
7.Kota Arga Makmur	45	45	-	-	45	45
8.Arma Jaya	-	-	-	-	-	-
9.Lais	-	-	14	19	14	19
10.Batik Nau	-	-	-	-	-	-
11.Giri Mulya	-	-	-	-	-	-
12.Air Padang	-	-	-	-	-	-
13.Padang Jaya	-	-	-	-	-	-
14.Ketahun	19	20	7	7	26	27
15.Napal Putih	-	-	-	-	-	-
16.Ulok Kupai	-	-	-	-	-	-
17.Pinang Raya	-	-	10	10	10	10
18.Putri Hijau	-	-	8	7	8	7
19.Marga Sakti Sebelat	-	-	-	-	-	-
Bengkulu Utara	64	65	63	68	127	133

Lanjutan Tabel/*Continued Table 4.1.9*

Kecamatan <i>Subdistrict</i>	Murid / <i>Pupils</i>					
	Negeri <i>Public</i>		Swasta <i>Private</i>		Jumlah <i>Total</i>	
	2021/2022	2022/2023	2021/2022	2022/2023	2021/2022	2022/2023
(1)	(14)	(15)	(16)	(17)	(18)	(19)
1. Enggano	-	-	-	-	-	-
2. Kerkap	-	-	-	-	-	-
3. Air Napal	-	-	207	177	207	177
4. Air Besi	-	-	-	-	-	-
5. Hulu Palik	-	-	-	-	-	-
6. Tanjung Agung Palik	-	-	-	-	-	-
7. Kota Arga Makmur	379	318	-	-	379	318
8. Arma Jaya	-	-	-	-	-	-
9. Lais	-	-	42	49	42	49
10. Batik Nau	-	-	-	-	-	-
11. Giri Mulya	-	-	-	-	-	-
12. Air Padang	-	-	-	-	-	-
13. Padang Jaya	-	-	-	-	-	-
14. Ketahun	166	179	91	97	257	276
15. Napal Putih	-	-	-	-	-	-
16. Ulok Kupai	-	-	-	-	-	-
17. Pinang Raya	-	-	137	124	137	124
18. Putri Hijau	-	-	42	44	42	44
19. Marga Sakti Sebelat	-	-	-	-	-	-
Bengkulu Utara	545	497	519	491	1 064	988

Catatan/*Note*: ...Sumber/*Source*: Kementerian Agama, Data Semester Ganjil/*Ministry of Religious Affairs, Odd Semester Data*

Tabel 4.1.10 Jumlah Desa¹/Kelurahan yang Memiliki Fasilitas Sekolah Menurut Kecamatan dan Tingkat Pendidikan, 2020-2022
Table *Number of Villages¹ Having Educational Facilities by Subdistrict and Educational Level, 2020-2022*

Kecamatan Subdistrict	SD Primary School		
	2020	2021	2022
(1)	(2)	(3)	(4)
1.Enggano	5	5	5
2.Kerkap	10	10	10
3.Air Napal	9	8	8
4.Air Besi	10	10	10
5.Hulu Palik	11	11	11
6.Tanjung Agung Palik	8	6	6
7.Kota Arga Makmur	15	14	14
8.Arma Jaya	10	10	10
9.Lais	10	10	10
10.Batik Nau	12	11	11
11.Giri Mulya	6	6	6
12.Air Padang	8	8	8
13.Padang Jaya	12	11	11
14.Ketahun	11	11	11
15.Napal Putih	10	10	10
16.Ulok Kupai	10	10	10
17.Pinang Raya	10	10	10
18.Putri Hijau	9	9	9
19.Marga Sakti Sebelat	7	7	7
Bengkulu Utara	183	177	177

Lanjutan Tabel/*Continued Table* 4.1.10

Kecamatan <i>Subdistrict</i>	SMP <i>Junior High School</i>		
	2020	2021	2022
(1)	(5)	(6)	(7)
1.Enggano	2	2	2
2.Kerkap	3	3	3
3.Air Napal	3	3	3
4.Air Besi	3	3	3
5.Hulu Palik	2	2	2
6.Tanjung Agung Palik	2	2	2
7.Kota Arga Makmur	7	7	7
8.Arma Jaya	4	4	4
9.Lais	4	4	4
10.Batik Nau	5	5	5
11.Giri Mulya	3	3	3
12.Air Padang	2	2	2
13.Padang Jaya	6	5	5
14.Ketahun	6	6	6
15.Napal Putih	4	4	4
16.Ulok Kupai	6	6	6
17.Pinang Raya	7	7	7
18.Putri Hijau	6	5	5
19.Marga Sakti Sebelat	4	4	4
Bengkulu Utara	79	77	77

Lanjutan Tabel/*Continued Table* 4.1.10

Kecamatan <i>Subdistrict</i>	SMA <i>Senior High School</i>		
	2020	2021	2022
(1)	(8)	(9)	(10)
1.Enggano	1	1	1
2.Kerkap	1	1	1
3.Air Napal	1	1	1
4.Air Besi	1	1	1
5.Hulu Palik	1	1	1
6.Tanjung Agung Palik	-	-	-
7.Kota Arga Makmur	4	4	4
8.Arma Jaya	1	1	1
9.Lais	1	1	1
10.Batik Nau	-	-	-
11.Giri Mulya	1	1	1
12.Air Padang	1	1	1
13.Padang Jaya	1	1	1
14.Ketahun	3	2	2
15.Napal Putih	-	-	-
16.Ulok Kupai	1	1	1
17.Pinang Raya	2	2	2
18.Putri Hijau	2	2	2
19.Marga Sakti Sebelat	1	1	1
Bengkulu Utara	23	22	22

Lanjutan Tabel/*Continued Table* 4.1.10

Kecamatan <i>Subdistrict</i>	SMK <i>Vocational School</i>		
	2020	2021	2022
(1)	(11)	(12)	(13)
1.Enggano	-	-	-
2.Kerkap	-	-	-
3.Air Napal	1	1	1
4.Air Besi	-	-	-
5.Hulu Palik	1	1	1
6.Tanjung Agung Palik	-	-	-
7.Kota Arga Makmur	3	3	3
8.Arma Jaya	-	-	-
9.Lais	1	1	1
10.Batik Nau	1	1	1
11.Giri Mulya	1	1	1
12.Air Padang	-	-	-
13.Padang Jaya	1	1	1
14.Ketahun	1	1	1
15.Napal Putih	1	1	1
16.Ulok Kupai	-	-	-
17.Pinang Raya	-	-	-
18.Putri Hijau	1	1	1
19.Marga Sakti Sebelat	1	1	1
Bengkulu Utara	13	13	13

Lanjutan Tabel/Continued Table 4.1.10

Kecamatan Subdistrict	Perguruan Tinggi University		
	2020	2021	2022
(1)	(14)	(15)	(16)
1.Enggano	-	-	-
2.Kerkap	-	-	-
3.Air Napal	-	-	-
4.Air Besi	-	-	-
5.Hulu Palik	-	-	-
6.Tanjung Agung Palik	-	-	-
7.Kota Arga Makmur	1	1	1
8.Arma Jaya	-	-	-
9.Lais	-	-	-
10.Batik Nau	-	-	-
11.Giri Mulya	-	-	-
12.Air Padang	-	-	-
13.Padang Jaya	-	-	-
14.Ketahun	-	-	-
15.Napal Putih	-	-	-
16.Ulok Kupai	-	-	-
17.Pinang Raya	-	-	-
18.Putri Hijau	-	-	-
19.Marga Sakti Sebelat	-	-	-
Bengkulu Utara	1	1	1

Catatan/Note: ¹ Desa pada tabel ini termasuk Unit Permukiman Transmigrasi (UPT) yang masih dibina oleh kementerian terkait dan nagari di Kabupaten/Kota Sumatera Barat/Villages in this table include Transmigration Settlement Unit which is still fostered by the relevant ministries and the nagari in the Province of Sumatera Barat

Sumber/Source: BPS, Pendataan Potensi Desa (Podes)/ BPS-Statistics Indonesia, Village Potential Data Collection

4.2 KESEHATAN HEALTH

Tabel 4.2.1 Jumlah Desa¹/Kelurahan Yang Memiliki Sarana Kesehatan Menurut Kecamatan, 2020-2022
Table *Number of Villages¹ Having Health Facilities by Subdistrict, 2020-2022*

Kecamatan Subdistrict	Rumah Sakit Hospital		
	2020	2021	2022
(1)	(2)	(3)	(4)
1.Enggano	1	1	1
2.Kerkap	-	-	-
3.Air Napal	-	-	-
4.Air Besi	-	-	-
5.Hulu Palik	-	-	-
6.Tanjung Agung Palik	-	-	-
7.Kota Arga Makmur	2	2	2
8.Arma Jaya	-	-	-
9.Lais	-	-	-
10.Batik Nau	-	-	-
11.Giri Mulya	-	-	-
12.Air Padang	-	-	-
13.Padang Jaya	-	-	-
14.Ketahun	1	1	1
15.Napal Putih	-	-	-
16.Ulok Kupai	-	-	-
17.Pinang Raya	-	-	-
18.Putri Hijau	-	-	-
19.Marga Sakti Sebelat	-	-	-
Bengkulu Utara	4	4	4

Lanjutan Tabel/*Continued Table* 4.2.1

Kecamatan <i>Subdistrict</i>	Rumah Sakit Bersalin <i>Maternity Hospital</i>		
	2020	2021	2022
(1)	(5)	(6)	(7)
1.Enggano	-	-	-
2.Kerkap	-	-	-
3.Air Napal	-	-	-
4.Air Besi	-	-	-
5.Hulu Palik	-	-	-
6.Tanjung Agung Palik	-	-	-
7.Kota Arga Makmur	-	-	-
8.Arma Jaya	-	-	-
9.Lais	-	-	-
10.Batik Nau	-	-	-
11.Giri Mulya	-	-	-
12.Air Padang	-	-	-
13.Padang Jaya	-	-	-
14.Ketahun	-	-	-
15.Napal Putih	-	-	-
16.Ulok Kupai	-	-	-
17.Pinang Raya	-	-	-
18.Putri Hijau	-	-	-
19.Marga Sakti Sebelat	-	-	-
Bengkulu Utara	-	-	-

Lanjutan Tabel/*Continued Table* 4.2.1

Kecamatan <i>Subdistrict</i>	Poliklinik <i>Polyclinic</i>		
	2020	2021	2022
(1)	(8)	(9)	(10)
1.Enggano	-	-	-
2.Kerkap	-	-	-
3.Air Napal	-	-	-
4.Air Besi	1	1	1
5.Hulu Palik	-	-	-
6.Tanjung Agung Palik	-	-	-
7.Kota Arga Makmur	-	-	-
8.Arma Jaya	-	-	-
9.Lais	-	1	1
10.Batik Nau	-	-	-
11.Giri Mulya	1	1	1
12.Air Padang	-	-	-
13.Padang Jaya	1	1	1
14.Ketahun	2	1	1
15.Napal Putih	-	1	1
16.Ulok Kupai	1	1	1
17.Pinang Raya	-	-	-
18.Putri Hijau	2	2	2
19.Marga Sakti Sebelat	-	-	-
Bengkulu Utara	8	9	9

Lanjutan Tabel/Continued Table 4.2.1

Kecamatan Subdistrict	Puskesmas Public Health Center		
	2020	2021	2022
(1)	(11)	(12)	(13)
1.Enggano	1	1	1
2.Kerkap	1	1	1
3.Air Napal	1	1	1
4.Air Besi	1	1	1
5.Hulu Palik	1	4	4
6.Tanjung Agung Palik	1	1	1
7.Kota Arga Makmur	3	2	2
8.Arma Jaya	1	1	1
9.Lais	1	2	2
10.Batik Nau	1	1	1
11.Giri Mulya	1	1	1
12.Air Padang	1	1	1
13.Padang Jaya	1	2	2
14.Ketahun	1	1	1
15.Napal Putih	1	1	1
16.Ulok Kupai	1	2	2
17.Pinang Raya	2	2	2
18.Putri Hijau	2	2	2
19.Marga Sakti Sebelat	1	1	1
Bengkulu Utara	23	28	28

Lanjutan Tabel/*Continued Table* 4.2.1

Kecamatan <i>Subdistrict</i>	Puskesmas Pembantu <i>Subsidiary of Public Health Center</i>		
	2020	2021	2022
(1)	(14)	(15)	(16)
1.Enggano	3	2	2
2.Kerkap	3	2	2
3.Air Napal	1	4	4
4.Air Besi	7	7	7
5.Hulu Palik	2	4	4
6.Tanjung Agung Palik	7	5	5
7.Kota Arga Makmur	3	3	3
8.Arma Jaya	5	5	5
9.Lais	5	5	5
10.Batik Nau	6	5	5
11.Giri Mulya	6	6	6
12.Air Padang	2	3	3
13.Padang Jaya	9	6	6
14.Ketahun	4	4	4
15.Napal Putih	2	2	2
16.Ulok Kupai	8	9	9
17.Pinang Raya	6	6	6
18.Putri Hijau	4	5	5
19.Marga Sakti Sebelat	5	5	5
Bengkulu Utara	88	88	88

Lanjutan Tabel/Continued Table 4.2.1

Kecamatan Subdistrict	Apotek Pharmacy		
	2020	2021	2022
(1)	(17)	(18)	(19)
1.Enggano	-	-	-
2.Kerkap	1	1	1
3.Air Napal	1	1	1
4.Air Besi	-	-	-
5.Hulu Palik	-	-	-
6.Tanjung Agung Palik	-	1	1
7.Kota Arga Makmur	3	3	3
8.Arma Jaya	-	-	-
9.Lais	1	-	-
10.Batik Nau	-	-	-
11.Giri Mulya	2	2	2
12.Air Padang	-	-	-
13.Padang Jaya	1	1	1
14.Ketahun	1	2	2
15.Napal Putih	-	-	-
16.Ulok Kupai	1	-	-
17.Pinang Raya	-	1	1
18.Putri Hijau	2	1	1
19.Marga Sakti Sebelat	1	1	1
Bengkulu Utara	14	14	14

Catatan/Note: ¹ Desa pada tabel ini termasuk Unit Permukiman Transmigrasi (UPT) yang masih dibina oleh kementerian terkait dan nagari di Kabupaten/Kota Sumatera Barat/Villages in this table include Transmigration Settlement Unit which is still fostered by the relevant ministries and the nagari in the Province of Sumatera Barat

Sumber/Source: BPS, Pendataan Potensi Desa (Podes)/BPS-Statistics Indonesia, Village Potential Data Collecting

Tabel
Table 4.2.2**Jumlah Tenaga Kesehatan Menurut Kecamatan, 2022**
Number of Medical Personnel by Subdistrict, 2022

Kecamatan Subdistrict	Dokter Doctor	Perawat Nurse	Bidan Midwife	Farmasi Pharma- ceutical	Ahli Gizi Nutritionist
(1)	(2)	(3)	(4)	(5)	(6)
1.Enggano	2	12	13	-	-
2.Kerkap	3	17	28	-	2
3.Air Napal	2	18	21	2	2
4.Air Besi	1	15	27	1	1
5.Hulu Palik	2	13	18	2	-
6.Tanjung Agung Palik	1	12	21	1	2
7.Kota Arga Makmur	43	251	113	15	9
8.Arma Jaya	2	13	20	1	2
9.Lais	1	18	21	1	-
10.Batik Nau	3	15	36	3	1
11.Giri Mulya	3	18	29	1	1
12.Air Padang	2	14	20	1	-
13.Padang Jaya	3	21	36	1	3
14.Ketahun	2	9	26	-	1
15.Napal Putih	3	15	22	2	-
16.Ulok Kupai	2	13	17	2	1
17.Pinang Raya	15	73	86	4	6
18.Putri Hijau	4	41	46	1	2
19.Marga Sakti Sebelat	1	10	22	-	2
Bengkulu Utara	95	598	622	38	35

Sumber/Source: Dinas Kesehatan Kabupaten Bengkulu Utara/Public Health Service of Bengkulu Utara Regency

Tabel 4.2.3 **Persentase Penduduk yang Mempunyai Keluhan Kesehatan Selama Sebulan Terakhir, 2022**
Table *Percentage of People Who Had Health Complaint During a Month Prior, 2022*

Kabupaten <i>regency</i>	Laki-Laki Male	Perempuan Female	Jumlah Total
(1)	(2)	(3)	(4)
Bengkulu Utara	8,03%	9,18%	8,59%

Sumber/Source: BPS, Survei Sosial Ekonomi Nasional (Susenas)/BPS-Statistics Indonesia, National Socioeconomic Survey

Tabel
Table 4.2.4

Jumlah Rumah Sakit Umum, Rumah Sakit Khusus, Rumah Sakit/Rumah Bersalin, Puskesmas, Klinik/Balai Kesehatan, Posyandu, dan Polindes Menurut Kecamatan, (2021 dan 2022)
Number of General Hospital, Special Hospital, Maternity Hospital and Public Health Center, Medical Clinic, Integrated Service Post, Village maternity Cottage by Subdistrict, (2021 and 2022)

Kecamatan Subdistrict	Rumah Sakit Umum General Hospital		Rumah Sakit Khusus Special Hospital	
	2021	2022	2021	2022
(1)	(2)	(3)	(4)	(5)
1. Enggano	1	1	-	-
2. Kerkap	-	-	-	-
3. Air Napal	-	-	-	-
4. Air Besi	-	-	-	-
5. Hulu Palik	-	-	-	-
6. Tanjung Agung Palik	-	-	-	-
7. Kota Arga Makmur	2	2	-	-
8. Arma Jaya	-	-	-	-
9. Lais	-	-	-	-
10. Batik Nau	-	-	-	-
11. Giri Mulya	-	-	-	-
12. Air Padang	-	-	-	-
13. Padang Jaya	-	-	-	-
14. Ketahun	1	1	-	-
15. Napal Putih	-	-	-	-
16. Ulok Kupai	-	-	-	-
17. Pinang Raya	-	-	-	-
18. Putri Hijau	-	-	-	-
19. Marga Sakti Sebelat	-	-	-	-
Bengkulu Utara	4	4	-	-

Lanjutan Tabel/Continued Table 4.2.4

Kecamatan Subdistrict	Rumah Sakit Bersalin Maternity Hospital		Puskesmas Public Health Center	
	2021	2022	2021	2022
(1)	(2)	(3)	(4)	(5)
1. Enggano	-	-	1	1
2. Kerkap	-	-	1	1
3. Air Napal	-	-	1	1
4. Air Besi	-	-	1	1
5. Hulu Palik	-	-	1	1
6. Tanjung Agung Palik	-	-	1	1
7. Kota Arga Makmur	-	-	2	2
8. Arma Jaya	-	-	1	1
9. Lais	-	-	1	1
10. Batik Nau	-	-	1	1
11. Giri Mulya	-	-	1	1
12. Air Padang	-	-	1	1
13. Padang Jaya	-	-	1	1
14. Ketahun	-	-	1	1
15. Napal Putih	-	-	1	1
16. Ulok Kupai	-	-	1	1
17. Pinang Raya	-	-	2	2
18. Putri Hijau	-	-	2	2
19. Marga Sakti Sebelat	-	-	1	1
Bengkulu Utara	-	-	22	22

Lanjutan Tabel/*Continued Table* 4.2.4

Kecamatan Subdistrict	Klinik/Balai Kesehatan Medical Clinic		Posyandu Integrated Service Post		Polindes Village Maternity Cottage	
	2021	2022	2021	2022	2021	2022
(1)	(10)	(11)	(12)	(13)	(14)	(15)
1.Enggano	-	-	8	8	1	2
2.Kerkap	-	-	18	18	6	1
3.Air Napal	-	-	12	12	12	6
4.Air Besi	-	-	15	15	7	0
5.Hulu Palik	-	-	15	15	4	5
6.Tanjung Agung Palik	-	-	10	10	3	0
7.Kota Arga Makmur	1	2	36	31	6	0
8.Arma Jaya	-	-	13	12	3	5
9.Lais	-	-	15	16	10	4
10.Batik Nau	-	-	25	25	6	9
11.Giri Mulya	1	1	18	19	3	1
12.Air Padang	-	-	12	12	5	0
13.Padang Jaya	1	1	26	27	3	0
14.Ketahun	2	2	16	15	5	5
15.Napal Putih	-	1	15	15	2	4
16.Ulok Kupai	-	-	19	21	4	0
17.Pinang Raya	-	-	30	28	9	2
18.Putri Hijau	3	2	32	31	4	3
19.Marga Sakti Sebelat	-	-	12	18	9	1
Bengkulu Utara	8	9	353	348	97	48

Sumber/*Source*: Dinas Kesehatan Kabupaten Bengkulu Utara/*Public Health Service of Bengkulu Utara Regency*

Tabel 4.2.5 Jumlah Bayi Lahir, Bayi Berat Badan Lahir Rendah (BBLR), BBLR Dirujuk, dan Bergizi Buruk Menurut Kecamatan di Kabupaten Bengkulu Utara, 2011-2022
Number of Births, Babies with Low Birth Weights (LBW), Treated LBW, and Malnutrition Cases by Subdistricts in Bengkulu Utara Regency, 2011-2022

Tahun Years	Bayi Lahir Births	BBLR/LBW		
		Jumlah Total	Dirujuk Trated	Gizi Buruk Malnutrition
(1)	(2)	(4)	(5)	
2011	5 354	-	-	15
2012	5 488	-	-	12
2013	5 482	54	3	22
2014	5 842	93	64	18
2015	5 527	98	14	20
2016	5 413	92	19	15
2017	5 698	99	25	3
2018	5 534	163	39	8
2019	5 418	229	33	13
2020	5 133	256	34	4
2021	4 798	305	92	14
2022	4 391	294	136	17

Sumber/Source: Dinas Kesehatan Kabupaten Bengkulu Utara/Public Health Service of Bengkulu Utara Regency

Tabel
Table 4.2.6**Jumlah Ibu Hamil, Melakukan Kunjungan K1, Melakukan Kunjungan K4, Kurang Energi Kronis (KEK), dan Mendapat Tablet Zat Besi (Fe) di Kabupaten Bengkulu Utara, 2011-2022*****Number of Pregnant Women, Those with One Visit and four Visits of Antenatal Care, Chronic Energy Deficiency (CED), and Receiving Iron Supplement in Bengkulu Utara Regency, 2011-2022***

Tahun Years	Jumlah Ibu Hamil Pregnant Women	Melakukan Kunjungan K1 One Visit	Melakukan Kunjungan K4 Four Fisit	Kurang Energi Kronis (KEK) Chronic Energy Deficiency (CED)	Mendapatkan Zat Besi Receiving Iron Supplement
(1)	(2)	(3)	(4)	(5)	(6)
2011	6 579	6 355	5 663	63	5 666
2012	6 179	5 913	5 720	52	5 720
2013	6 298	6 154	6 027	164	6 027
2014	6 646	6 574	6 350	192	6 350
2015	6 574	6 482	6 021	285	6 021
2016	6 580	6 432	5 805	485	5 682
2017	6 581	6 395	6 078	504	6 395
2018	6 576	6 341	5 796	660	5 796
2019	6 567	6 383	5 777	656	6 383
2020	6 555	6 166	5 642	601	5 678
2021	6 014	5 707	5 151	526	5 317
2022	6 009	4 940	4 583	461	5 022

Sumber/Source: Dinas Kesehatan Kabupaten Bengkulu Utara/Public Health Service of Bengkulu Utara Regency

Tabel 4.2. 7 **Jumlah Fasilitas Kesehatan yang Melayani Keluarga Berencana (KB) dan Pos Pelayanan Keluarga Berencana Desa (PPKBD) Menurut Kecamatan di Kabupaten Bengkulu Utara, 2022**

Number of Family Planning Clinics and Village Family Planning Service Units by Subdistrict in Bengkulu Utara Regency, 2022

Kecamatan Subdistrict	Fasilitas Kesehatan yang Melayani KB Family Planning Clinincs	PPKBD Village Family Planning Service Units
(1)	(2)	(3)
1.Enggano	1	6
2.Kerkap	1	18
3.Air Napal	1	12
4.Air Besi	1	15
5.Hulu Palik	1	15
6.Tanjung Agung Palik	1	10
7.Kota Arga Makmur	3	16
8.Arma Jaya	1	12
9.Lais	1	13
10.Batik Nau	1	15
11.Giri Mulya	1	6
12.Air Padang	1	10
13.Padang Jaya	1	12
14.Ketahun	2	11
15.Napal Putih	1	10
16.Ulok Kupai	1	10
17.Pinang Raya	2	10
18.Putri Hijau	2	9
19.Marga Sakti Sebelat	1	10
Bengkulu Utara	24	220

Sumber/Source: Dinas Pengendalian Penduduk dan Keluarga Berencana Kabupaten Bengkulu Utara/Regional Office of Population Control and Family Planning of Bengkulu Utara Regency

Tabel
Table 4.2.8**Jumlah Pasangan Usia Subur dan Peserta KB Aktif Menurut Kecamatan di Kabupaten Bengkulu Utara, 2022****Number of Eligible Couples and Family Planning Participants by Subdistrict in Bengkulu Utara Regency, 2022**

Kecamatan Subdistrict	JULAH PUS Eligible Couples	Peserta KB Aktif			
		IUD	MOW	MOP	Kondom Condom
(1)	(2)	(3)	(4)	(5)	(6)
1.Enggano	738	5	12	1	9
2.Kerkap	2 183	17	59	3	27
3.Air Napal	1 593	130	71	6	61
4.Air Besi	1 922	47	49	3	37
5.Hulu Palik	2 110	25	49	1	47
6.Tanjung Agung Palik	1 572	87	43	6	14
7.Kota Arga Makmur	6 215	322	301	8	132
8.Arma Jaya	2 417	84	79	4	46
9.Lais	2 396	58	35	2	30
10.Batik Nau	2 995	39	35	1	34
11.Giri Mulya	2 608	52	143	5	184
12.Air Padang	1 226	19	41	1	13
13.Padang Jaya	5 425	80	187	5	199
14.Ketahun	3 020	44	35	3	89
15.Napal Putih	1 577	21	6	-	32
16.Ulok Kupai	2 541	39	34	-	38
17.Pinang Raya	4 467	49	66	3	55
18.Putri Hijau	4 309	24	77	6	13
19.Marga Sakti Sebelat	3 141	76	56	4	53
Bengkulu Utara	52 455	1 218	1 378	62	1 203

Lanjutan Tabel/Continued Table 4.2.8

Kecamatan Subdistrict	Peserta KB Aktif			Jumlah Total
	Implan	Suntikan	PIL	
(1)	(7)	(8)	(9)	(10)
1.Enggano	94	240	109	470
2.Kerkap	369	1 072	48	1 595
3.Air Napal	162	558	79	1 067
4.Air Besi	238	910	76	1 360
5.Hulu Palik	337	1 048	103	1 610
6.Tanjung Agung Palik	320	666	37	1 173
7.Kota Arga Makmur	520	2 265	250	3 798
8.Arma Jaya	275	1 202	145	1 835
9.Lais	332	1 221	107	1 785
10.Batik Nau	463	1 577	450	2 599
11.Giri Mulya	216	993	232	1 825
12.Air Padang	275	506	104	959
13.Padang Jaya	465	2 295	555	3 786
14.Ketahun	228	1 278	387	2 064
15.Napal Putih	368	600	245	1 272
16.Ulok Kupai	241	1 127	465	1 944
17.Pinang Raya	534	1 862	581	3 150
18.Putri Hijau	400	2 383	233	3 226
19.Marga Sakti Sebelat	448	1 502	114	2 253
Bengkulu Utara	6 285	23 305	4 320	37 771

Sumber/Source: Pengendalian Penduduk dan Keluarga Berencana Kabupaten Bengkulu Utara/Regional Office of Population Control and Family Planning of Bengkulu Utara Regency

Tabel
Table 4.2.9**Jumlah Akseptor Baru Menurut Kecamatan di Kabupaten Bengkulu Utara, 2022****Number New Acceptors by Subdistrict in Bengkulu Utara Regency, 2022**

Kecamatan Subdistrict	Peserta KB Baru Family Palnning New Participants			
	IUD	MOW	MOP	Kondom Condom
(1)	(2)	(3)	(4)	(5)
1.Enggano	-	1	-	-
2.Kerkap	4	-	-	-
3.Air Napal	2	-	-	1
4.Air Besi	5	1	-	17
5.Hulu Palik	-	1	-	-
6.Tanjung Agung Palik	7	1	-	6
7.Kota Arga Makmur	35	99	-	2
8.Arma Jaya	-	1	-	1
9.Lais	10	-	-	-
10.Batik Nau	2	-	-	-
11.Giri Mulya	1	-	-	-
12.Air Padang	1	-	-	-
13.Padang Jaya	4	-	-	3
14.Ketahun	8	7	-	-
15.Napal Putih	-	-	-	-
16.Ulok Kupai	1	-	-	-
17.Pinang Raya	4	-	-	-
18.Putri Hijau	4	-	-	1
19.Marga Sakti Sebelat	-	-	-	-
Bengkulu Utara	88	111	-	31

Lanjutan Tabel/Continued Table 4.2.9

Kecamatan Subdistrict	Peserta KB Baru Family Palnning New Participants			Jumlah Total
	Implan	Suntikan	PIL	
(1)	(6)	(7)	(8)	(9)
1.Enggano	-	5	1	7
2.Kerkap	8	2	-	14
3.Air Napal	3	3	1	10
4.Air Besi	14	25	25	87
5.Hulu Palik	1	39	-	41
6.Tanjung Agung Palik	21	6	6	47
7.Kota Arga Makmur	27	47	13	223
8.Arma Jaya	5	20	4	31
9.Lais	30	2	2	44
10.Batik Nau	18	36	9	65
11.Giri Mulya	12	1	-	14
12.Air Padang	10	4	1	16
13.Padang Jaya	8	61	9	85
14.Ketahun	13	34	4	66
15.Napal Putih	20	4	-	24
16.Ulok Kupai	23	60	27	111
17.Pinang Raya	10	15	12	41
18.Putri Hijau	26	173	-	204
19.Marga Sakti Sebelat	24	44	-	68
Bengkulu Utara	273	581	114	1 198

Sumber/Source: Pengendalian Penduduk dan Keluarga Berencana Kabupaten Bengkulu Utara/Regional Office of Population Control and Family Planning of Bengkulu Utara Regency

4.3 AGAMA DAN SOSIAL LAINNYA RELIGION AND OTHER SOCIAL AFFAIRS

Tabel 4.3.1 **Jumlah Penduduk Menurut Kecamatan dan Agama yang**
Table **Dianut, (2022)**
Population by Subdistrict and Religion, (2022)

Kecamatan Subdistrict	Islam	Protestan Protestant	Katolik Catholic	Hindu	Budha Buddha	Lainnya Others
(1)	(2)	(3)	(4)	(5)	(6)	(7)
1.Enggano	3 336	920	-	-	-	-
2.Kerkap	12 391	-	9	-	-	-
3.Air Napal	9 858	266	-	-	-	-
4.Air Besi	11 351	-	-	-	-	-
5.Hulu Palik	10 640	-	11	2	4	-
6.Tanjung Agung Palik	9 233	-	-	-	-	-
7.Kota Arga Makmur	39 603	1 229	249	862	71	-
8.Arma Jaya	11 992	-	12	588	-	-
9.Lais	12 717	56	-	-	-	-
10.Batik Nau	12 769	119	-	-	-	-
11.Giri Mulya	14 655	262	106	7	-	-
12.Air Padang	8 651	-	-	-	-	-
13.Padang Jaya	28 660	728	433	-	5	-
14.Ketahun	72 245	754	195	15	-	-
15.Napal Putih	12 004	12	-	-	-	-
16.Ulok Kupai	15 037	29	22	-	-	-
17.Pinang Raya	30 312	183	107	8	-	-
18.Putri Hijau	43 195	604	439	34	1	-
19.Marga Sakti Sebelat	23 756	193	182	15	-	-
Bengkulu Utara	382 405	5 355	1 765	1 531	81	-

Sumber/Source: Kementerian Agama Kabupaten Bengkulu Utara/Ministry of Religious affairs of Bengkulu Utara Regency

Tabel 4.3.2 Jumlah Tempat Peribadatan Menurut Kecamatan, (2022)
Table 4.3.2 Number of Places of Worship by Subdistrict and Religion, (2022)

Kecamatan Subdistrict	Masjid Mosque	Mushola Pray Room	Gereja Church	Pura Temple	Vihara
(1)	(2)	(3)	(4)	(5)	(6)
1.Enggano	10	5	8	-	-
2.Kerkap	28	19	-	-	-
3.Air Napal	15	4	1	-	-
4.Air Besi	22	2	-	-	-
5.Hulu Palik	16	5	-	-	-
6.Tanjung Agung Palik	8	2	-	-	-
7.Kota Arga Makmur	64	40	10	1	1
8.Arma Jaya	8	7	-	-	-
9.Lais	27	11	-	-	-
10.Batik Nau	30	16	-	-	-
11.Giri Mulya	55	18	9	-	-
12.Air Padang	15	5	-	-	-
13.Padang Jaya	96	29	12	-	-
14.Ketahun	76	20	10	-	-
15.Napal Putih	38	35	-	-	-
16.Ulok Kupai	3	-	2	-	-
17.Pinang Raya	-	-	4	-	-
18.Putri Hijau	73	30	9	-	-
19.Marga Sakti Sebelat	1	1	4	-	-
Bengkulu Utara	585	249	69	1	1

Sumber/Source: Kementerian Agama Kabupaten Bengkulu Utara/Ministry of Religious affairs of Bengkulu Utara Regency

Tabel
Table 4.3.3**Jumlah Desa¹/Kelurahan yang Mengalami Bencana Alam²
Menurut Kecamatan, 2020-2022**
**Number of Villages¹ that Had Natural Disaster² by
Subdistrict, 2020-2022**

Kecamatan Subdistrict	Banjir/Flood		
	2020	2021	2022
(1)	(2)	(3)	(4)
1.Enggano	1	-	-
2.Kerkap	-	-	-
3.Air Napal	4	1	1
4.Air Besi	5	5	5
5.Hulu Palik	1	-	-
6.Tanjung Agung Palik	-	-	-
7.Kota Arga Makmur	8	3	3
8.Arma Jaya	-	-	-
9.Lais	-	-	-
10.Batik Nau	4	1	1
11.Giri Mulya	-	-	-
12.Air Padang	1	-	-
13.Padang Jaya	-	-	-
14.Ketahun	4	2	2
15.Napal Putih	1	1	1
16.Ulok Kupai	-	-	-
17.Pinang Raya	4	1	1
18.Putri Hijau	-	-	-
19.Marga Sakti Sebelat	-	-	-
Bengkulu Utara	33	14	14

Lanjutan Tabel/Continued Table 4.3.3

Kecamatan Subdistrict	Gempa Bumi/Earthquake		
	2020	2021	2022
(1)	(5)	(6)	(7)
1.Enggano	-	-	-
2.Kerkap	1	-	-
3.Air Napal	11	-	-
4.Air Besi	3	-	-
5.Hulu Palik	-	-	-
6.Tanjung Agung Palik	-	-	-
7.Kota Arga Makmur	16	-	-
8.Arma Jaya	-	-	-
9.Lais	-	-	-
10.Batik Nau	-	-	-
11.Giri Mulya	-	-	-
12.Air Padang	-	-	-
13.Padang Jaya	-	-	-
14.Ketahun	4	-	-
15.Napal Putih	1	1	1
16.Ulok Kupai	-	-	-
17.Pinang Raya	-	-	-
18.Putri Hijau	1	-	-
19.Marga Sakti Sebelat	9	-	-
Bengkulu Utara	46	1	1

Lanjutan Tabel/*Continued Table 4.3.3*

Kecamatan Subdistrict	Tanah Longsor/Landslide		
	2020	2021	2022
(1)	(8)	(9)	(10)
1.Enggano	-	-	-
2.Kerkap	-	1	1
3.Air Napal	2	-	-
4.Air Besi	-	-	-
5.Hulu Palik	1	-	-
6.Tanjung Agung Palik	-	-	-
7.Kota Arga Makmur	3	-	-
8.Arma Jaya	-	-	-
9.Lais	-	-	-
10.Batik Nau	-	-	-
11.Giri Mulya	-	-	-
12.Air Padang	-	-	-
13.Padang Jaya	-	-	-
14.Ketahun	1	1	1
15.Napal Putih	-	1	1
16.Ulok Kupai	-	-	-
17.Pinang Raya	1	-	-
18.Putri Hijau	-	-	-
19.Marga Sakti Sebelat	-	-	-
Bengkulu Utara	8	3	3

Catatan/Note: ¹ Desa pada tabel ini termasuk Unit Permukiman Transmigrasi (UPT) yang masih dibina oleh kementerian terkait dan nagari di Kabupaten/Kota Sumatera Barat/Villages in this table are included in Transmigration Settlement Unit which is still fostered by the relevant ministries and the nagari in the Province of Sumatera Barat

² Terjadi dalam tiga tahun terakhir sampai dengan saat pencacahan/Occured during the last three years by the time of enumeration

Sumber/Source: BPS, Pendataan Potensi Desa (Podes)/BPS-Statistics Indonesia, Village Potential Data Collecting

Tabel 4.3.4 Jumlah Surat Nikah Yang Dikeluarkan Menurut Kecamatan di Kabupaten Bengkulu Utara, 2019-2022
Table Number of Marriage Certificate Issued By Sub District in North Bengkulu Utara Regency, 2019-2022

Kecamatan Subdistrict	Jumlah Surat Nikah Number Of Marriage			
	2019	2020	2021	2022
(1)	(2)	(3)	(4)	(5)
1.Enggano	19	9	16	22
2.Kerkap	113	88	110	87
3.Air Napal	55	72	77	90
4.Air Besi	88	71	80	76
5.Hulu Palik	115	82	102	94
6.Tanjung Agung Palik	71	50	48	53
7.Kota Arga Makmur	341	294	318	307
8.Arma Jaya	109	81	112	102
9.Lais	109	86	114	123
10.Batik Nau	90	93	88	108
11.Giri Mulya	101	95	80	110
12.Air Padang	55	50	52	44
13.Padang Jaya	241	261	252	271
14.Ketahun	310	271	257	302
15.Napal Putih	48	37	49	56
16.Ulok Kupai	90	-	93	74
17.Pinang Raya	-	-	-	-
18.Putri Hijau	280	249	296	292
19.Marga Sakti Sebelat	-	-	-	-
Bengkulu Utara	2 235	1 994	2 144	2 211

Sumber/Source: Kementerian Agama Kabupaten Bengkulu Utara/Ministry of Religious affairs of Bengkulu Utara Regency

Tabel
Table 4.3.5

Jumlah Jemaah Haji yang Berangkat dan Meninggal Dunia Menurut Jenis Kelamin, di Kabupaten Bengkulu Utara 2022
The Number of Pilgrims who Depart and Pass Away by Sex in Bengkulu Utara Regency, 2022

Kecamatan Subdistrict	Berangkat/ Leave ¹			Meninggal/ Pass Away ¹		
	Laki-laki	Perempuan	Jumlah	Laki-laki	Perempuan	Jumlah
(1)	(2)	(3)	(4)	(5)	(6)	(7)
1.Enggano	-	-	-	-	-	-
2.Kerkap	4	3	7	-	1	1
3.Air Napal	1	2	3	1	-	1
4.Air Besi	-	-	-	1	1	2
5.Hulu Palik	-	-	-	-	-	-
6.Tanjung Agung Palik	-	-	-	-	-	-
7.Kota Arga Makmur	20	18	38	-	3	3
8.Arma Jaya	-	-	-	2	1	3
9.Lais	-	1	1	1	1	2
10.Batik Nau	1	-	1	-	1	1
11.Giri Mulya	1	3	4	1	-	1
12.Air Padang	-	-	-	-	-	-
13.Padang Jaya	3	4	7	-	1	1
14.Ketahun	11	7	18	-	-	-
15.Napal Putih	1	1	2	-	-	-
16.Ulok Kupai	-	-	-	-	-	-
17.Pinang Raya	-	-	-	-	-	-
18.Putri Hijau	5	6	11	2	1	3
19.Marga Sakti Sebelat	-	-	-	-	2	2
Bengkulu Utara	47	45	92	8	12	20

Catatan/Note: ¹Data yang ditampilkan merupakan data kuota haji Tahun 2022/ *The data displayed is the Haj quota data for 2022*
Dikarenakan Pandemi Covid, maka tidak ada jemaah haji yang berangkat

Sumber/Source: Kementerian Agama Kabupaten Bengkulu Utara/Ministry of Religious affairs of Bengkulu Utara Regency

Tabel 4.3.6 **Data Kecelakaan Lalu Lintas Berdasarkan Kecamatan di Kabupaten Bengkulu Utara, 2022**
The Number of Traffic Accident by Subdistrict in Bengkulu Utara Regency, 2022

Kecamatan Subdistrict	Jumlah Kecelakaan Number of Accident	Meninggal Passed Away	Luka Berat Serious Injury	Luka Ringan Minor Injury
(1)	(2)	(3)	(4)	(5)
1.Enggano	1	1	-	-
2.Kerkep	7	3	3	8
3.Air Napal	13	5	5	11
4.Air Besi	4	3	-	1
5.Hulu Palik	4	2	2	3
6.Tanjung Agung Palik	6	3	4	3
7.Kota Arga Makmur	27	7	13	26
8.Arma Jaya	4	3	1	2
9.Lais	13	2	10	11
10.Batik Nau	4	4	-	1
11.Giri Mulya	3	2	1	3
12.Air Padang	3	3	1	1
13.Padang Jaya	6	1	3	7
14.Ketahun	13	4	6	9
15.Napal Putih	4	-	3	3
16.Ulok Kupai	1	1	-	-
17.Pinang Raya	8	3	3	1
18.Putri Hijau	16	7	10	10
19.Marga Sakti Sebelat	-	-	-	-
Bengkulu Utara	137	54	65	100

Sumber/Source: Polisi Resort (Polres) Kabupaten Bengkulu Utara/Resort Police of Bengkulu Utara Regency

**Tabel
Table****4.3.7**

Data Pelanggaran Lalu Lintas Berdasarkan Kecamatan di Kabupaten Bengkulu Utara, 2022
The Number of Traffic Violation by Subdistrict in Bengkulu Utara Regency, 2022

Kecamatan Subdistrict	Pelanggaran Violation	Diselesaikan Completed	Sisa Remaining	Denda Fine
(1)	(2)	(3)	(4)	(5)
1.Enggano	-	-	-	TOTAL :
2.Kerkap	-	-	-	
3.Air Napal	13	13	-	
4.Air Besi	21	21	-	
5.Hulu Palik	11	11	-	
6.Tanjung Agung Palik	25	25	-	
7.Kota Arga Makmur	237	237	-	
8.Arma Jaya	43	43	-	
9.Lais	67	67	-	
10.Batik Nau	22	22	-	50 102 000
11.Giri Mulya	10	10	-	
12.Air Padang	73	73	-	
13.Padang Jaya	65	65	-	
14.Ketahun	94	94	-	
15.Napal Putih	-	-	-	
16.Ulok Kupai	-	-	-	
17.Pinang Raya	20	20	-	
18.Putri Hijau	32	32	-	
19.Marga Sakti Sebelat	14	14	-	
Bengkulu Utara	747	747	-	

Sumber/Source: Polisi Resort (Polres) Kabupaten BengkuluUtara/Resort Police of Bengkulu Utara Regency

Tabel
Table **4.3.8** **Data Tindak Pidana dan Penyelesaian Tindak Pidana di Kabupaten Bengkulu Utara, 2022**
The Number of Reported Crime and Crime Clearance by Subdistrict in Bengkulu Utara Regency, 2022

Kecamatan Subdistrict	Jumlah Tindak Pidana Number of Crime	Tindak Pidana Yang Diselesaikan Clearance Crime
(1)	(2)	(3)
1.Enggano	-	-
2.Kerkap	-	-
3.Air Napal	-	-
4.Air Besi	-	-
5.Hulu Palik	-	-
6.Tanjung Agung Palik	-	-
7.Kota Arga Makmur	123	103
8.Arma Jaya	-	-
9.Lais	-	-
10.Batik Nau	3	2
11.Giri Mulya	4	3
12.Air Padang	-	-
13.Padang Jaya	3	5
14.Ketahun	17	17
15.Napal Putih	7	7
16.Ulok Kupai	-	-
17.Pinang Raya	-	-
18.Putri Hijau	10	9
19.Marga Sakti Sebelat	-	-
Bengkulu Utara	168	146

Sumber/Source: Polisi Resort (Polres) Kabupaten Bengkulu Utara/Resort Police of Bengkulu Utara Regency

4.4 KEMISKINAN/ POVERTY

4.4.1 Garis Kemiskinan dan Penduduk Miskin di Kabupaten Bengkulu Utara, 2011-2022 *Poverty Line and Number of Poor People in Bengkulu Utara Regency, 2011-2022*

Tahun Years	Garis Kemiskinan Poverty Line (rupiah)	Penduduk Miskin Number of Poor People	
		Jumlah Total (000)	Persentase Percentage
(1)	(2)	(3)	(4)
2011	259 568	37,8	14,4
2012	272 910	39,10	14,41
2013	284 806	40,20	14,5
2014	292 684	39,49	13,95
2015	302 399	42,24	14,78
2016	333 311	39,86	13,67
2017	356 566	38,97	13,11
2018	359 264	35,78	11,81
2019	369 367	35,94	11,65
2020	387 881	36,67	11,67
2021	398 746	35,55	11,61
2022	423 857	35,51	11,48

Catatan/Note: ...

Sumber/Source: .BPS, Survei Sosial Ekonomi Nasional Maret/BPS-Statistics Indonesia, March National Socioeconomic Survey

Tabel
Table 4.4.2

Indeks Kedalaman Kemiskinan dan Indeks Keparahan Kemiskinan di Kabupaten Bengkulu Utara, 2013-2022
Poverty Gap Index and Poverty Severity Index in Bengkulu Utara Regency, 2013-2022

Tahun Year	Indeks Kedalaman Kemiskinan Poverty Gap Index	Indeks Keparahan Kemiskinan Poverty Severity Index
(1)	(2)	(3)
2013	2,48	0,67
2014	1,81	0,39
2015	2,30	0,56
2016	1,33	0,20
2017	1,97	0,49
2018	1,83	0,40
2019	1,61	0,36
2020	1,58	0,37
2021	2,67	0,77
2022	1,61	0,34

Catatan/Note: ...

Sumber/Source: .BPS, Survei Sosial Ekonomi Nasional Maret/BPS-Statistics Indonesia, March National Socioeconomic Survey

4.5 INVESTASI/INVESTMENT

Tabel 4.5.1 **Pertumbuhan Perkembangan Investasi Perusahaan Penanaman Modal di Kabupaten Bengkulu Utara , 2016-2022**
Growth Investment Development of Company Investment in Bengkulu Utara Regency, 2016-2022

Tahun Years	Investasi/ Investment	
	PMDN	PMA
(1)	(2)	(3)
2016	4 367 555 038 753	90 618 750 000
2017	33 649 300 000	11 002 740 000
2018	34 060 000 000	-
2019	1 239 781 983 355	10 240 000 000
2020	210 951 687 926	-
2021	579 846 327 726	21 010 000 000
2022	27 066 810 447 645	1 091 747 595 928

Sumber/Source: Dinas Penanaman Modal Kabupaten Bengkulu Utara

5

BAB CHAPTER PERTANIAN AGRICULTURE

Tahun 2022 Produksi Buah dan sayur mengalami peningkatan secara keseluruhan

Buah Pisang merupakan komoditas terbanyak yang di produksi Kabupaten Bengkulu Utara sebanyak **725.129 ribu** dengan produksi terbanyak berada di Kecamatan Enggano **80,30 Persen**

In 2022 Fruit and vegetable production will increase overall, Bananas are the most common commodity produced by North Bengkulu Regency, amounting to 725,129 thousand, with the highest production being in Enggano District, 80.30 percent.

Produksi Perikanan Budidaya terbesar adalah **Ikan nila** sebanyak **13.484, 32 Ton**

The largest aquaculture production is Nila Fish as much as 13,484.32 tons



PENJELASAN TEKNIS

1. Lahan sawah adalah lahan pertanian yang berpetak-petak dan dibatasi oleh pematang (galangan), saluran untuk menahan/ menyalurkan air, yang biasanya ditanami padi sawah tanpa memandang dari mana diperoleh atau status lahan tersebut. Lahan yang dimaksud termasuk lahan yang terdaftar di Pajak Bumi Bangunan, luran Pembangunan Daerah, lahan bengkok, lahan serobotan, lahan rawa yang ditanami padi dan lahan bekas tanaman tahunan yang telah dijadikan sawah, baik yang ditanami padi, palawija atau tanaman semusim lainnya.
2. Tegak/Kebun adalah lahan pertanian bukan sawah (lahan kering) yang ditanami tanaman semusim atau tahunan dan terpisah dengan halaman sekitar rumah serta penggunaannya tidak berpindah-pindah.
3. Ladang/Huma adalah lahan pertanian bukan sawah (lahan kering) yang biasanya ditanami tanaman semusim dan penggunaannya hanya semusim atau dua musim, kemudian akan ditinggalkan bila sudah tidak subur lagi (berpindah-pindah). Kemungkinan lahan ini beberapa tahun kemudian akan dikerjakan kembali jika sudah subur.

TECHNICAL NOTES

1. *Wetland is agricultural land that separated by small dykes to resist water, where the main crop is usually wetland paddy without considering where it is got from or the status of the land. It includes the land that is registered at land income tax office, regional development contribution, 'bengkok' land, illegal ownership, swamps for rice cultivation, and annual crop land mark that has been used as rice field, which are both planted with paddy, secondary crops or the other seasonal crops.*
2. *Dry field/Garden is an dryland (unirrigated land) which is planted with seasonal or annual crops and separately from the yard around the house without shifting.*
3. *Unirrigated agricultural field/ Shifting cultivation land is dryland (unirrigated land) that usually is cultivated for seasonal crops and utilized only for one or two seasons, then it will be left when it is not fertile (shifting). Maybe, this land will be used again in a few years if it has been fertile.*

4. Lahan yang sementara tidak diusahakan adalah lahan yang biasanya diusahakan tetapi untuk sementara (lebih dari 1 (satu) tahun tetapi kurang dari atau sama dengan 2 (dua) tahun) tidak diusahakan, termasuk lahan sawah yang tidak diusahakan selama lebih dari 2 (dua) tahun.
 5. Data pokok tanaman pangan yang dikumpulkan adalah luas panen dan produktivitas (hasil per hektar). Produksi tanaman pangan merupakan hasil perkalian antara luas panen dengan produktivitas.
 6. Data produksi padi dan palawija yang disajikan adalah dalam kualitas: gabah kering giling (padi), pipilan kering (jagung), biji kering (kedelai dan kacang tanah), dan umbi basah (ubi kayu dan ubi jalar).
 7. Tanaman sayuran dan buah-buahan semusim. Tanaman sayuran semusim adalah tanaman sumber vitamin, garam mineral dan lain-lain yang dikonsumsi dari bagian tanaman yang berupa daun, bunga, buah, dan umbinya, yang berumur kurang dari satu tahun. Tanaman buah-buahan semusim adalah tanaman sumber vitamin, garam mineral, dan lain-lain yang dikonsumsi dari bagian tanaman yang berupa buah, berumur kurang dari satu tahun, tidak
4. *Temporarily unused land is land that is regularly used but temporarily (more than a year but less or equal than two years) is unused, it includes wetland that is not cultivated more than two years.*
 5. *The main food crops data collected consists of harvested area and productivity (yield per hectare). Food crops production is generated by harvested area multiplied by productivity.*
 6. *Production of paddy and secondary crops data are presented in the form of: dry unhusked rice (paddy), dry loose maize (maize), dry shells crops (soybeans and peanuts), and fresh roots (cassava and sweet potatoes).*
 7. *Seasonal vegetable and fruit plants. Seasonal vegetable plants are plants which are the sources of vitamin, mineral salt, etc, consumed from the part of the plant in the form of leaf, flower, fruit, and root with the age of less than one year. Seasonal fruit plants are plants which are the sources of vitamin, mineral salt, etc, consumed from the part of the plant in the form of fruits. These plants are creeps with the age of less than one year.*

berbentuk pohon/rumpun tetapi menjalar dan berbatang lunak.

8. Tanaman buah-buahan dan sayuran tahunan. Tanaman buah-buahan tahunan adalah tanaman sumber vitamin, garam mineral, dan lain-lain yang dikonsumsi dari bagian tanaman yang berupa buah dan merupakan tanaman tahunan. Tanaman sayuran tahunan adalah tanaman sumber vitamin, garam mineral, dan lain-lain yang dikonsumsi dari bagian tanaman yang berupa daun dan atau buah yang berumur lebih dari satu tahun.
 9. Luas panen tanaman hortikultura adalah luas tanaman sayuran, buah-buahan, biofarmaka, dan tanaman hias yang diambil hasilnya/dipanen pada periode pelaporan.
 10. Luas panen untuk tanaman sayuran adalah luas tanaman yang dipanen sekaligus/habis/dibongkar dan luas tanaman yang dipanen berkali-kali (lebih dari satu kali)/belum habis. Tanaman yang dipanen sekaligus/habis/dibongkar adalah tanaman yang sehabis panen langsung dibongkar/dicabut, terdiri dari bawang merah, bawang putih, bawang daun, kentang, kol/kubis, kembang kol, petsai/sawi, wortel, lobak, dan kacang merah.
8. *Annual fruit and vegetable plants. Annual fruit plants are plants which are the sources of vitamin, contained mineral salt, etc, consumed from the part of plant in the form of fruit and more than one year of age. Annual vegetable plants are plants which are the sources of vitamin, contained mineral salt, etc, consumed from the part of the plant in the form of vegetable and more than one year of age.*
 9. *Harvested area of horticulture is area which vegetable, fruit, medicinal and ornamental plant of crop harvested during the period of report.*
 10. *Harvested area of vegetables is area of entirely plant harvested/demolished and plant harvested several times/undemolished. Entirely plants harvested/demolished are plants usually harvested once and demolished to be substituted by other plants, consisting of: shallots, garlic, leeks, potato, cabbage, cauli flower, mustard green, carrots, chinese radish, and red kidney beans.*

11. Tanaman yang dipanen berkali-kali (lebih dari satu kali)/belum habis adalah tanaman yang pemanenannya lebih dari satu kali dan biasanya dibongkar apabila panen terakhir sudah tidak memadai lagi, terdiri dari: kacang panjang, cabe besar, cabe rawit, jamur, tomat, terung, buncis, ketimun, labu siam, kangkung, bayam, melon, semangka, dan blewah.
 12. Produksi hortikultura adalah hasil menurut bentuk produk dari setiap tanaman sayuran, buah-buahan, biofarmaka dan tanaman hias yang diambil berdasarkan luas yang dipanen/tanaman yang menghasilkan pada bulan/triwulan laporan.
 13. Kawasan hutan adalah wilayah tertentu yang berupa hutan, yang ditunjuk dan atau ditetapkan oleh pemerintah untuk dipertahankan keberadaannya sebagai hutan tetap. Hal ini untuk menjamin kepastian hukum mengenai status kawasan hutan, letak batas dan luas suatu wilayah tertentu yang sudah ditunjuk menjadi kawasan hutan tetap.
 14. Penunjukan kawasan hutan mencakup pula kawasan perairan yang menjadi bagian dari Kawasan Suaka Alam (KSA) dan Kawasan Pelestarian Alam (KPA).
11. *Plants harvested several times/undemolished are plants usually harvested more than once and demolished in the case that the last harvest was economically not profitable. They consist of : yard long beans, chili, small chili, mushroom, tomatoes, egg plant, frech beans, cucumber, pumpkin/chajota, swamp cabbage, spinach, melon, watermelon, and blewah.*
 12. *Horticulture production is the standard production quantity form of vegetable, fruit, medicinal and ornamental plant based on harvested area/the number of production plants reported monthly/quarterly.*
 13. *Forest area is a specific territory of forest ecosystem determined and or decided by the government as a permanent forest. Such decision is important to maintain the size of forest area and to ensure its legitimation and boundary demarcation of permanent forest.*
 14. *The designation of forest area in some cases also cover inland water, coastal and marine ecosystem that may become part of Sanctuary Reserve Area (KSA) and Nature Conservation Area (KPA).*

15. Kawasan Suaka Alam (KSA) adalah kawasan dengan ciri khas tertentu, baik di darat maupun di perairan yang mempunyai fungsi pokok sebagai kawasan pengawetan keanekaragaman tumbuhan dan satwa serta ekosistemnya, yang juga berfungsi sebagai wilayah sistem penyangga kehidupan.
16. Kawasan Pelestarian Alam (KPA) adalah kawasan dengan ciri khas tertentu, baik di darat maupun di perairan yang mempunyai fungsi pokok perlindungan sistem penyangga kehidupan, pengawetan keanekaragaman jenis tumbuhan dan satwa, serta pemanfaatan secara lestari sumber daya alam hayati dan ekosistemnya.
17. Berdasarkan Undang-Undang No. 41 Tahun 1999 tentang Kehutanan, kawasan hutan dibagi ke dalam kelompok Hutan Konservasi, Hutan Lindung, dan Hutan Produksi.
18. Hutan Konservasi adalah kawasan hutan dengan ciri khas tertentu, yang mempunyai fungsi pokok pengawetan keanekaragaman tumbuhan dan satwa serta ekosistemnya.
19. Hutan Lindung adalah kawasan hutan yang mempunyai fungsi pokok sebagai perlindungan sistem penyangga kehidupan
15. *A Sanctuary Reserve Area is a specific terrestrial or aquatic area having specific criteria for preserving biodiversity plant and animal as well as ecosystem, which also serve as life support system.*
16. *A Nature Conservation area is a specific terrestrial or aquatic area whose main function is to serve life support system and preserve diversity of plant and animal species, as well as to provide a sustainable utilization of living resources and their ecosystems.*
17. *In accordance to the Act on Forestry No. 41/1999, forest area is categorized as Conservation Forest, Protection Forest and Production Forest.*
18. *Conservation Forest is a forest area having specific characteristic established for the purposes of conservation of animal and plant species as well as their ecosystem.*
19. *Protection Forest is a forest area designated to serve life support system, maintain hydrological system, prevent of flood, erosion*

20. untuk mengatur tata air, mencegah banjir, mengendalikan erosi, mencegah intrusi air laut, dan memelihara kesuburan tanah.
21. Hutan Produksi adalah kawasan hutan yang mempunyai fungsi pokok memproduksi hasil hutan. Hutan produksi terdiri dari Hutan Produksi Tetap (HP), Hutan Produksi Terbatas (HPT), dan Hutan Produksi yang dapat dikonversi.
22. Hutan Konservasi terdiri dari: Kawasan suaka alam berupa Cagar Alam (CA) dan Suaka Margasatwa (SM); kawasan pelestarian alam berupa Taman Nasional (TN), Taman Hutan Raya (THR), dan Taman Wisata Alam (TWA); Taman Buru (TB). Taman Buru adalah kawasan hutan yang ditetapkan sebagai tempat wisata berburu.
23. Pemanfaatan hasil hutan kayu adalah segala bentuk usaha yang memanfaatkan dan mengusahakan hasil hutan kayu dengan tidak merusak lingkungan dan tidak mengurangi fungsi pokok hutan. Kegiatan ini hanya dapat dilaksanakan pada areal hutan yang memiliki potensi untuk dilakukan kegiatan pemanfaatan hasil hutan kayu dan dapat dilaksanakan setelah diperoleh izin usaha.
24. Izin Usaha Pemanfaatan Hasil
20. *control, seawater intrusion, and maintain soil fertility.*
21. *Production Forest is a forest area designated mainly to promote sustainable forest production. Production forest is classified as permanent production forest, limited production forest, and convertible production forest.*
22. *Conservation Forest is divided into: Sanctuary Reserve area consists of Strict Nature Reserve and Wildlife Sanctuary. Nature conservation area consists of National Park (TN), Grand Forest Park (THR), and Nature Recreation Park (TWA); Game Hunting Park (TB). Game Hunting Park is forest area devoted for game hunting recreation.*
23. *Commercial utilization of timber as forest product is activities to utilize timber without destructing the environment and undermining the main functions of the forest area. Those activities could only be executed in forest area with high commercial timber value with license.*
24. *The license to commercially utilize*

Hutan Kayu (IUPHHK) pada hutan alam adalah izin untuk memanfaatkan hutan produksi yang kegiatannya terdiri dari pemanenan atau penebangan, penanaman, pemeliharaan, pengamanan, pengolahan, dan pemasaran hasil hutan kayu. IUPHHK dapat diberikan kepada perorangan, koperasi, badan usaha swasta, dan BUMN/BUMD.

timber in natural forest is license to utilize production forest for which the activities consist of harvesting or felling, planting, tending, protecting, processing, and marketing. The license could be granted to individuals, cooperatives, private companies, stateowned enterprises/local government owned enterprises.

25. Produksi hasil hutan utama yang dihasilkan dari hutan adalah kayu bulat. Produksi kayu bulat ini dihasilkan dari hutan alam melalui kegiatan perusahaan Hak Pengusahaan Hutan (HPH/IUPHHK), kegiatan ijin pemanfaatan kayu (IPK) dalam rangka pembukaan wilayah hutan, pembangunan Hutan Tanaman Industri (HTI), serta kegiatan hutan rakyat.
25. *The main product of commercial forest operation is log. The log is harvested from various sources such as natural forest granted to concessionaires (IUPHHK/HPH), land clearing activities (IPK), industrial forest plantation (HTI) and community forest.*
26. Kayu Gergajian merupakan kayu hasil konversi kayu bulat dengan menggunakan mesin gergaji, mempunyai bentuk yang teratur dengan sisi-sisi sejajar dan sudut-sudutnya siku dengan ketebalan tidak lebih dari 6 cm dan kadar air tidak lebih dari 18 persen. Kayu gergajian yang diolah langsung dari kayu bulat, wajib didukung dengan dokumen yang sah.
26. *Sawn Timber Constitutes a sawmill product derived from logs as raw material. The product is characterized with regular forms having parallel sides at right angle to each other, thickness not more than 6 cm and moisture content not to exceed 18 percent. Sawn timber produced directly from logs must be certified by a legal document.*
27. Kayu lapis adalah panel kayu yang tersusun dari lapisan veneer di bagian luarnya, sedangkan
27. *Plywood is wood panel consisting of layers pressed together in between veneers; the core may*

28. di bagian intinya (*core*) bisa berupa veneer atau material lain, diikat dengan lem kemudian di-press (ditekan) sedemikian rupa sehingga menjadi panel yang kuat. Termasuk dalam artian ini adalah kayu lapis yang dilapisi lagi dengan material lain.
29. Data populasi ternak dan pemotongan ternak bersumber dari Dinas Pertanian dan Peternakan Kabupaten Bengkulu Utara.
30. Data statistik perikanan merupakan data sekunder yang bersumber dari Dinas Ketahanan Pangan dan Perikanan Kabupaten Bengkulu Utara. Statistik perikanan dibedakan atas data Perikanan Tangkap dan Perikanan Budidaya. Perikanan Tangkap diklasifikasikan atas penangkapan ikan di laut dan penangkapan ikan di perairan umum.
31. Rumah Tangga Perikanan Tangkap adalah rumah tangga yang melakukan kegiatan penangkapan ikan/binatang air lainnya/tanaman air dengan tujuan sebagian/seluruh hasilnya untuk dijual.
32. Rumah Tangga Perikanan Budidaya adalah rumah tangga yang melakukan kegiatan budidaya ikan/binatang air
28. *be veneer or some other material, bound together with glue and pressed tightly together to make a strong panel. Included to this definition is plywood covered with other materials.*
29. *Data of domestic livestock population are obtained from Regional Office of Agriculture and Livestock Service of Bengkulu Utara Regency.*
30. *Fishery Statistics are secondary data obtained from Regional Office of Food Security and Fisheries of Bengkulu Tengah Regency. Fishery statistics are categorized into capture fisheries and aquaculture. Capture fisheries are further classified into marine capture fisheries and inland open water capture fisheries.*
31. *A capture fishery household is a household conducting activities in catching fishes/other aquatic animals/aquatic plants, for which the products are wholly or partly to be sold.*
32. *An aquaculture fishery household is a household conducting activities in culturing fishes/other aquatic animals/aquatic plants, for which the products are wholly or partly to*

lainnya/tanaman air dengan *be sold*.
tujuan sebagian/seluruh hasilnya
untuk dijual.

<https://bengkuluutarakab.bps.go.id>

ULASAN

Sektor pertanian berperan penting dalam perekonomian Kabupaten Bengkulu Utara karena merupakan sektor utama yang memberikan peranan terbesar dalam pembentukan Produk Domestik Regional Bruto (PDRB).

Cakupan kegiatan pertanian terdiri dari beberapa jenis kegiatan yaitu pertanian, peternakan, perburuan dan jasa pertanian, kehutanan dan penebangan kayu serta perikanan.

Dukungan luas wilayah dan kondisi lahan di Kabupaten Bengkulu Utara terhadap komoditas tanaman perkebunan menjadikan wilayah ini banyak yang dimanfaatkan sebagai lahan perkebunan. Selain dikelola oleh perusahaan pemerintah (Perkebunan Nusantara), terdapat juga perkebunan yang dimiliki dan dikelola rakyat. Komoditi yang dihasilkan antara lain kelapa sawit, karet, kopi, dan lain-lain. Pada tahun 2021, kelapa sawit dan karet merupakan komoditas unggulan.

Hewan ternak dibagi dalam dua kelompok yaitu ternak besar dan ternak kecil serta unggas. Hewan yang masuk kategori ternak besar adalah sapi potong dan kerbau. Sedangkan hewan yang masuk kategori ternak kecil dan unggas adalah kambing, domba, babi, itik, ayam ras, dan ayam kampung. Secara umum, populasi ternak besar mengalami peningkatan

DESCRIPTION

The agricultural sector plays an important role in the economy of Bengkulu Utara Regency because it is the main sector that provides the greatest contribution in the formation of Gross Domestic Product (GDP).

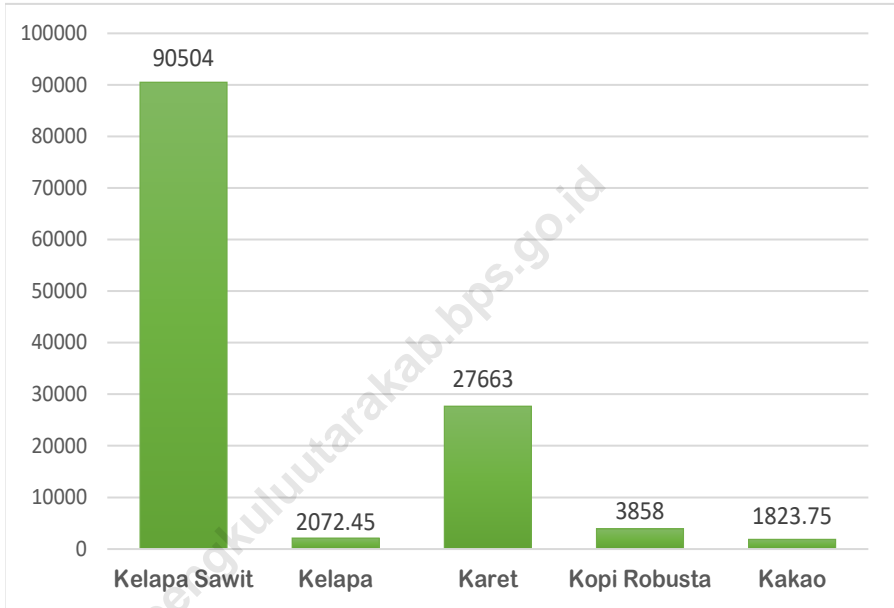
The scope of agricultural activities consist of several activities, namely agricultures, livestock, hunts, and agricultural services, forestry and logging, and fishery.

The supports from the area and condition of the land in Bengkulu Utara Regency on plantation crops make this area used very much as plantation land. Besides plantations managed by government company (Perkebunan Nusantara), there are also ones owned and managed by people. Commodities produced are palm oil, rubber, coffee, etc. In 2021, palm oil and rubber are the leading commodities.

The livestock are divided into twogroups: large livestock, small livestock and poultry. Animals categorized as large livestock are beef cattle and buffalo. While the animals categorized as small livestock and poultry are goats, sheep, pigs, ducks, broilers and layers, and organic chicken. In general, the population of large livestock has increased if compared to the previous year.

Gambar
Figures 5.1

Luas Areal Tanaman Perkebunan Kabupaten Bengkulu Utara (ha), 2022
Planted Area of Estaticed Corps in Bengkulu Utara (ha), 2022



Sumber/Source: Petugas Perkebunan Kecamatan (PPK) Dinas Perkebunan Kab Bengkulu Utara / District Plantation Officer (PPK) Regional Office of Plantation of Bengkulu Utara Regency

5.1 HORTIKULTURA HORTICULTURE

Tabel 5.1.1 **Luas Panen Tanaman Sayuran Menurut Kecamatan dan Jenis Tanaman, 2021 dan 2022**
Harvested Area of Vegetables by Subdistrict and Kind of Plant, 2021 and 2022

Kecamatan Subdistrict	Bawang Daun/Scallion (ha / ha)		Bawang Merah/Shallot (ha / ha)	
	2021	2022	2021	2022
(1)	(2)	(3)	(4)	(5)
Enggano	-	-	-	-
Kerkap	-	-	-	-
Air Napal	-	-	-	-
Air Besi	-	7	-	-
Hulu Palik	6	3	3	1
Tanjung Agung Palik	-	-	-	-
Kota Arga Makmur	1	7	-	-
Arma Jaya	-	-	-	-
Lais	2	2	-	-
Batik Nau	-	-	-	-
Giri Mulya	-	-	-	2
Air Padang	22	15	-	-
Padang Jaya	-	-	-	-
Ketahun	-	-	-	-
Napal Putih	-	-	-	-
Ulok Kupai	-	-	-	-
Pinang Raya	-	0	-	-
Putri Hijau	-	-	-	-
Marga Sakti Sebelat	-	-	-	-
Bengkulu Utara	31	33	3	3

Lanjutan Tabel/Continued Table 5.1.1

Kecamatan Subdistrict	Bawang Putih Garlic (ha / ha)		Bayam/Spinach (ha / ha)	
	2021	2022	2021	2022
(1)	(6)	(7)	(8)	(9)
Enggano	-	-	3	4
Kerkap	-	-	5	-
Air Napal	-	-	-	-
Air Besi	-	-	-	12
Hulu Palik	-	-	12	8
Tanjung Agung Palik	-	-	9	5
Kota Arga Makmur	-	-	5	20
Arma Jaya	-	-	21	37
Lais	-	-	4	3
Batik Nau	-	-	9	-
Giri Mulya	-	-	5	10
Air Padang	-	-	15	19
Padang Jaya	-	-	16	20
Ketahun	-	-	2	-
Napal Putih	-	-	-	-
Ulok Kupai	-	-	-	-
Pinang Raya	-	-	-	0
Putri Hijau	-	-	-	3
Marga Sakti Sebelat	-	-	2	2
Bengkulu Utara	-	-	107	143

Lanjutan Tabel/*Continued Table* 5.1.1

Kecamatan Subdistrict	Buncis/String Bean (ha / ha)		Cabai Rawit/Chili (ha / ha)	
	2021	2022	2021	2022
	(10)	(11)	(12)	(13)
(1)	(10)	(11)	(12)	(13)
Enggano	2	1	4	6
Kerkap	-	-	-	-
Air Napal	-	-	8	10
Air Besi	-	-	-	6
Hulu Palik	12	10	10	7
Tanjung Agung Palik	2	-	5	3
Kota Arga Makmur	1	4	5	18
Arma Jaya	4	20	11	22
Lais	-	0	1	1
Batik Nau	-	-	7	4
Giri Mulya	-	-	1	8
Air Padang	-	1	19	20
Padang Jaya	13	12	11	9
Ketahun	-	-	3	-
Napal Putih	-	-	1	2
Ulok Kupai	-	-	6	4
Pinang Raya	3	-	-	0
Putri Hijau	-	-	1	2
Marga Sakti Sebelat	-	-	1	3
Bengkulu Utara	37	48	94	126

Lanjutan Tabel/Continued Table 5.1.1

Kecamatan Subdistrict	Kacang Panjang/Long Beans (ha / ha)		Kangkung/Water Spinach	
	2021	2022	(ha / ha)	2022
	(1)	(14)	(15)	(16)
Enggano	3	6	2	3
Kerkap	9	5	9	9
Air Napal	11	11	1	6
Air Besi	-	7	-	-
Hulu Palik	12	7	9	9
Tanjung Agung Palik	13	8	15	5
Kota Arga Makmur	10	23	12	18
Arma Jaya	35	53	27	38
Lais	4	3	4	3
Batik Nau	7	7	9	6
Giri Mulya	4	11	4	5
Air Padang	23	16	19	22
Padang Jaya	64	32	22	26
Ketahun	3	5	2	-
Napal Putih	2	1	2	-
Ulok Kupai	7	4	7	7
Pinang Raya	3	0	-	0
Putri Hijau	-	3	-	2
Marga Sakti Sebelat	3	5	4	-
Bengkulu Utara	213	205	148	159

Lanjutan Tabel/Continued Table 5.1.1

Kecamatan Subdistrict	Kembang Kol/Cauliflower (ha / ha)		Kentang/ Potato (ha / ha)	
	2021	2022	2021	2022
(1)	(18)	(19)	(20)	(21)
Enggano	-	-	-	-
Kerkap	-	-	-	-
Air Napal	-	-	-	-
Air Besi	-	-	-	-
Hulu Palik	-	-	-	-
Tanjung Agung Palik	-	-	-	-
Kota Arga Makmur	-	-	-	-
Arma Jaya	-	-	-	-
Lais	-	-	-	-
Batik Nau	-	-	-	-
Giri Mulya	-	-	-	-
Air Padang	-	-	-	-
Padang Jaya	-	-	-	-
Ketahun	-	-	-	-
Napal Putih	-	-	-	-
Ulok Kupai	-	-	-	-
Pinang Raya	-	-	-	-
Putri Hijau	-	-	-	-
Marga Sakti Sebelat	-	-	-	-
Bengkulu Utara	-	-	-	-

Lanjutan Tabel/Continued Table 5.1.1

Kecamatan Subdistrict	Ketimun/Cucumber (ha / ha)		Kubis/Cabbage (ha / ha)	
	2021	2022	2021	2022
(1)	(22)	(23)	(24)	(25)
Enggano	2	2	-	-
Kerkap	7	7	-	-
Air Napal	1	6	-	-
Air Besi	-	-	-	-
Hulu Palik	13	11	-	-
Tanjung Agung Palik	15	9	-	-
Kota Arga Makmur	9	34	-	-
Arma Jaya	16	45	-	-
Lais	2	1	-	-
Batik Nau	-	-	-	-
Giri Mulya	1	2	-	-
Air Padang	18	19	-	-
Padang Jaya	30	31	-	-
Ketahun	-	-	-	-
Napal Putih	1	-	-	-
Ulok Kupai	2	3	-	-
Pinang Raya	-	0	-	-
Putri Hijau	-	-	-	-
Marga Sakti Sebelat	1	3	-	-
Bengkulu Utara	118	173	-	-

Lanjutan Tabel/*Continued Table* 5.1.1

Kecamatan Subdistrict	Labu Siam/Chayote (ha / ha)		Melon/Melon (ha / ha)	
	2021	2022	2021	2022
(1)	(26)	(27)	(28)	(29)
Enggano	-	-	-	-
Kerkap	-	-	2	1
Air Napal	-	-	-	-
Air Besi	-	-	-	-
Hulu Palik	-	-	-	-
Tanjung Agung Palik	1	-	-	-
Kota Arga Makmur	-	-	-	-
Arma Jaya	-	-	-	-
Lais	-	-	-	-
Batik Nau	-	-	-	-
Giri Mulya	-	-	-	-
Air Padang	-	-	-	-
Padang Jaya	-	-	-	-
Ketahun	-	-	-	-
Napal Putih	-	-	-	-
Ulok Kupai	-	-	-	-
Pinang Raya	-	-	-	-
Putri Hijau	-	-	-	-
Marga Sakti Sebelat	-	-	-	-
Bengkulu Utara	1	-	2	1

Lanjutan Tabel/*Continued Table* 5.1.1

Kecamatan Subdistrict	Paprika/Bell Pepper (ha / ha)		Petsai Chinese Cabbage	
	2021	2022	2021	2022
(1)	(30)	(31)	(32)	(33)
Eggano	-	-	-	1
Kerkap	-	-	-	-
Air Napal	-	-	-	-
Air Besi	-	-	-	-
Hulu Palik	-	-	6	2
Tanjung Agung Palik	-	-	-	-
Kota Arga Makmur	-	-	-	-
Arma Jaya	-	-	-	-
Lais	-	-	-	-
Batik Nau	-	-	-	-
Giri Mulya	-	-	-	-
Air Padang	-	-	6	1
Padang Jaya	-	-	-	-
Ketahun	-	-	-	-
Napal Putih	-	-	-	-
Ulok Kupai	-	-	-	-
Pinang Raya	-	-	-	0
Putri Hijau	-	-	-	-
Marga Sakti Sebelat	-	-	-	5
Bengkulu Utara	-	-	12	9

Lanjutan Tabel/Continued Table 5.1.1

Kecamatan Subdistrict	Semangka/Watermelon (ha / ha)		Stroberi/Strawberry (ha / ha)	
	2021	2022	2021	2022
(1)	(34)	(35)	(36)	(37)
Enggano	-	2	-	-
Kerkap	-	1	-	-
Air Napal	-	7	-	-
Air Besi	-	-	-	-
Hulu Palik	-	-	-	-
Tanjung Agung Palik	7	3	-	-
Kota Arga Makmur	-	4	-	-
Arma Jaya	-	-	-	-
Lais	3	1	-	-
Batik Nau	-	-	-	-
Giri Mulya	-	-	-	-
Air Padang	2	3	-	-
Padang Jaya	7	9	-	-
Ketahun	2	2	-	-
Napal Putih	1	1	-	-
Ulok Kupai	1	1	-	-
Pinang Raya	-	0	-	-
Putri Hijau	1	-	-	-
Marga Sakti Sebelat	2	2	-	-
Bengkulu Utara	26	36	-	-

Lanjutan Tabel/Continued Table 5.1.1

Kecamatan Subdistrict	Terung/Eggplant (ha / ha)		Tomat/Tomato (ha / ha)	
	2021	2022	2021	2022
(1)	(38)	(39)	(40)	(41)
Enggano	4	5	2	1
Kerkap	9	10	8	3
Air Napal	9	7	1	5
Air Besi	-	6	-	2
Hulu Palik	12	16	13	7
Tanjung Agung Palik	12	6	5	-
Kota Arga Makmur	11	31	5	22
Arma Jaya	17	30	-	-
Lais	5	3	2	2
Batik Nau	7	3	6	5
Giri Mulya	3	7	-	4
Air Padang	30	22	28	25
Padang Jaya	38	34	11	11
Ketahun	2	2	-	-
Napal Putih	1	2	-	-
Ulok Kupai	3	1	-	-
Pinang Raya	-	0	-	0
Putri Hijau	-	-	-	-
Marga Sakti Sebelat	1	-	-	-
Bengkulu Utara	164	185	80	86

Lanjutan Tabel/*Continued Table 5.1.1*

Kecamatan Subdistrict	Wortel/Carrot (ha / ha)		Cabai Besar/Big Chili (ha / ha)	
	2021	2022	2021	2022
(1)	(42)	(43)	(44)	(45)
Enggano	-	-	-	-
Kerkap	-	-	1	-
Air Napal	-	-	11	-
Air Besi	-	-	-	-
Hulu Palik	-	-	16	-
Tanjung Agung Palik	-	-	2	-
Kota Arga Makmur	-	-	9	24
Arma Jaya	-	-	30	58
Lais	-	-	2	1
Batik Nau	-	-	1	-
Giri Mulya	-	-	2	-
Air Padang	-	-	11	23
Padang Jaya	-	-	61	-
Ketahun	-	-	-	-
Napal Putih	-	-	-	-
Ulok Kupai	-	-	-	-
Pinang Raya	-	-	-	0
Putri Hijau	-	-	-	2
Marga Sakti Sebelat	-	-	-	-
Bengkulu Utara	-	-	145	108

Lanjutan Tabel/Continued Table 5.1.1

Kecamatan Subdistrict	Cabai Keriting/ <i>Curly Chili</i> (ha / ha)		Jamur Tiram/ <i>King Oyster</i> Mushrooms	
	2021	2022	2021	2022
(1)	(46)	(47)	(48)	(49)
Enggano	3	10	-	-
Kerkap	10	9	-	-
Air Napal	10	17	4	15 603
Air Besi	-	6	-	-
Hulu Palik	8	12	-	-
Tanjung Agung Palik	11	7	-	-
Kota Arga Makmur	-	-	7	2
Arma Jaya	-	-	-	-
Lais	5	4	-	-
Batik Nau	6	5	-	-
Giri Mulya	2	12	1	16
Air Padang	14	26	-	-
Padang Jaya	5	28	-	-
Ketahun	6	3	-	-
Napal Putih	8	3	-	-
Ulok Kupai	17	6	-	-
Pinang Raya	-	0	-	-
Putri Hijau	-	1	-	0
Marga Sakti Sebelat	3	1	-	-
Bengkulu Utara	108	149	12	15 621

Lanjutan Tabel/*Continued Table 5.1.1*

Kecamatan Subdistrict	Jamur Merang/ <i>Straw Mushrooms</i>		Jamur Lainnya	
	2021	2022	2021	2022
(1)	(50)	(51)	(52)	(53)
Enggano	-	-	-	-
Kerkap	-	-	-	-
Air Napal	-	-	-	-
Air Besi	-	-	-	-
Hulu Palik	-	-	-	-
Tanjung Agung Palik	-	-	-	-
Kota Arga Makmur	-	-	-	-
Arma Jaya	-	-	-	-
Lais	-	-	-	-
Batik Nau	-	-	-	-
Giri Mulya	-	-	-	-
Air Padang	-	-	-	-
Padang Jaya	-	-	-	-
Ketahun	-	-	-	-
Napal Putih	-	-	-	-
Ulok Kupai	-	-	-	-
Pinang Raya	-	-	-	-
Putri Hijau	-	-	-	-
Marga Sakti Sebelat	-	-	-	-
Bengkulu Utara	-	-	-	-

Catatan/*Note*: ...Sumber/*Source*: BPS, Statistik Pertanian Hortikultura SPH-SBS/BPS-Statistics Indonesia, *Agricultural Statistic for Horticulture SPH-SBS*

Tabel 5.1.2 **Produksi Tanaman Sayuran Menurut Kecamatan dan Jenis Tanaman, 2021 dan 2022**
Production of Vegetables by Subdistrict and Kind of Plant, 2021 and 2022

Kecamatan Subdistrict	Bawang Daun/Scallion (kw / qui)		Bawang Merah/Shallot (kw / qui)	
	2021	2022	2021	2022
(1)	(2)	(3)	(4)	(5)
Enggano	-	-	-	-
Kerkap	-	-	-	-
Air Napal	-	-	-	-
Air Besi	-	74	-	-
Hulu Palik	106	33	135	3
Tanjung Agung Palik	-	-	-	-
Kota Arga Makmur	33	68	-	-
Arma Jaya	-	-	-	-
Lais	68	30	-	-
Batik Nau	-	-	-	-
Giri Mulya	-	-	-	116
Air Padang	375	117	-	-
Padang Jaya	-	-	-	-
Ketahun	-	-	-	-
Napal Putih	-	-	-	-
Ulok Kupai	-	-	-	-
Pinang Raya	-	2	-	-
Putri Hijau	-	-	-	-
Marga Sakti Sebelat	-	-	-	-
Bengkulu Utara	582	324	135	119

Lanjutan Tabel/*Continued Table* 5.1.2

Kecamatan Subdistrict	Bawang Putih Garlic (kw / <i>qui</i>)		Bayam/ <i>Spinach</i> (kw / <i>qui</i>)	
	2021	2022	2021	2022
(1)	(6)	(7)	(8)	(9)
Enggano	-	-	220	110
Kerkap	-	-	100	-
Air Napal	-	-	-	-
Air Besi	-	-	-	201
Hulu Palik	-	-	240	90
Tanjung Agung Palik	-	-	235	168
Arga Makmur	-	-	209	156
Arma Jaya	-	-	375	499
Lais	-	-	66	63
Batik Nau	-	-	200	-
Giri Mulya	-	-	140	162
Air Padang	-	-	420	286
Padang Jaya	-	-	385	183
Ketahun	-	-	40	-
Napal Putih	-	-	-	-
Ulok Kupai	-	-	-	-
Pinang Raya	-	-	-	4
Putri Hijau	-	-	-	50
Marga Sakti Sebelat	-	-	52	40
Bengkulu Utara	-	-	2 682	2 012

Lanjutan Tabel/Continued Table 5.1.2

Kecamatan Subdistrict	Buncis/String Bean (kw / quī)		Cabai Rawit/Chili (kw / quī)	
	2021	2022	2021	2022
(1)	(10)	(11)	(12)	(13)
Enggano	220	53	470	195
Kerkap	-	-	-	-
Air Napal	-	-	280	210
Air Besi	-	-	1 140	101
Hulu Palik	580	225	860	110
Tanjung Agung Palik	55	-	240	177
Arga Makmur	60	128	340	337
Arma Jaya	100	359	780	887
Lais	-	2	70	55
Batik Nau	-	-	190	40
Giri Mulya	-	-	300	132
Air Padang	-	10	880	330
Padang Jaya	490	150	750	102
Ketahun	-	-	220	-
Napal Putih	-	-	10	20
Ulok Kupai	-	-	330	100
Pinang Raya	60	-	40	1
Putri Hijau	-	-	40	134
Marga Sakti Sebelat	-	-	110	120
Bengkulu Utara	1 565	927	7 050	3 051

Lanjutan Tabel/*Continued Table* 5.1.2

Kecamatan Subdistrict	Kacang Panjang/Long Beans (kw / qui)		Kangkung/Spinach (kw / qui)	
	2021	2022	2021	2022
(1)	(14)	(15)	(16)	(17)
Eggano	102	186	185	151
Kerkap	195	113	166	150
Air Napal	232	310	129	178
Air Besi	-	128	-	-
Hulu Palik	176	96	300	175
Tanjung Agung Palik	243	221	330	130
Arga Makmur	94	355	397	458
Arma Jaya	493	1 349	580	507
Lais	54	76	70	74
Batik Nau	72	123	180	130
Giri Mulya	60	204	120	149
Air Padang	329	391	560	382
Padang Jaya	746	369	549	280
Ketahun	70	70	40	-
Napal Putih	22	8	40	-
Ulok Kupai	162	84	140	130
Pinang Raya	38	3	-	18
Putri Hijau	-	48	-	37
Marga Sakti Sebelat	48	148	78	-
Bengkulu Utara	3 136	4 282	3 864	2 949

Lanjutan Tabel/*Continued Table* 5.1.2

Kecamatan Subdistrict	Kembang Kol/ <i>Cauliflower</i> (kw / qui)		Kentang/ <i>Potato</i> (kw / qui)	
	2021	2022	2021	2022
(1)	(18)	(19)	(20)	(21)
Enggano	-	-	-	-
Kerkap	-	-	-	-
Air Napal	-	-	-	-
Air Besi	-	-	-	-
Hulu Palik	-	-	-	-
Tanjung Agung Palik	-	-	-	-
Kota Arga Makmur	-	-	-	-
Arma Jaya	-	-	-	-
Lais	-	-	-	-
Batik Nau	-	-	-	-
Giri Mulya	-	-	-	-
Air Padang	-	-	-	-
Padang Jaya	-	-	-	-
Ketahun	-	-	-	-
Napal Putih	-	-	-	-
Ulok Kupai	-	-	-	-
Pinang Raya	-	-	-	-
Putri Hijau	-	-	-	-
Marga Sakti Sebelat	-	-	-	-
Bengkulu Utara	-	-	-	-

Lanjutan Tabel/*Continued Table* 5.1.2

Kecamatan Subdistrict	Ketimun/Cucumber (kw / qui)		Kubis/Cabbage (kw / qui)	
	2021	2022	2021	2022
(1)	(22)	(23)	(24)	(25)
Enggano	156	92	-	-
Kerkap	310	135	-	-
Air Napal	173	243	-	-
Air Besi	-	-	-	-
Hulu Palik	577	210	-	-
Tanjung Agung Palik	655	327	-	-
Kota Arga Makmur	303	451	-	-
Arma Jaya	472	637	-	-
Lais	68	47	-	-
Batik Nau	-	-	-	-
Giri Mulya	58	23	-	-
Air Padang	741	388	-	-
Padang Jaya	1 035	458	-	-
Ketahun	-	-	-	-
Napal Putih	42	-	-	-
Ulok Kupai	118	180	-	-
Pinang Raya	-	1	-	-
Putri Hijau	-	-	-	-
Marga Sakti Sebelat	43	90	-	-
Bengkulu Utara	4 751	3 282	-	-

Lanjutan Tabel/Continued Table 5.1.2

Kecamatan Subdistrict	Labu Siam/Chayote (kw / qui)		Melon/Melon (kw / qui)	
	2021	2022	2021	2022
(1)	(26)	(27)	(28)	(29)
Enggano	-	-	-	-
Kerkap	-	-	95	50
Air Napal	-	-	-	-
Air Besi	-	-	-	-
Hulu Palik	-	-	-	-
Tanjung Agung Palik	10	-	-	-
Kota Arga Makmur	-	-	-	-
Arma Jaya	-	-	-	-
Lais	-	-	-	-
Batik Nau	-	-	-	-
Giri Mulya	-	-	-	-
Air Padang	-	-	-	-
Padang Jaya	-	-	-	-
Ketahun	-	-	-	-
Napal Putih	-	-	-	-
Ulok Kupai	-	-	-	-
Pinang Raya	-	-	-	-
Putri Hijau	-	-	-	-
Marga Sakti Sebelat	-	-	-	-
Bengkulu Utara	10	-	95	50

Lanjutan Tabel/*Continued Table* 5.1.2

Kecamatan <i>Subdistrict</i>	Paprika/ <i>Bell Pepper</i> (kw / qui)		Petsai <i>Chinese Cabbage</i> (kw / qui)	
	2021	2022	2021	2022
(1)	(30)	(31)	(32)	(33)
Enggano	-	-	-	7
Kerkap	-	-	-	-
Air Napal	-	-	-	-
Air Besi	-	-	-	-
Hulu Palik	-	-	120	20
Tanjung Agung Palik	-	-	-	-
Kota Arga Makmur	-	-	-	-
Arma Jaya	-	-	-	-
Lais	-	-	-	-
Batik Nau	-	-	-	-
Giri Mulya	-	-	-	-
Air Padang	-	-	60	8
Padang Jaya	-	-	-	-
Ketahun	-	-	-	-
Napal Putih	-	-	-	-
Ulok Kupai	-	-	-	-
Pinang Raya	-	-	-	4
Putri Hijau	-	-	-	-
Marga Sakti Sebelat	-	-	-	50
Bengkulu Utara	-	-	180	89

Lanjutan Tabel/Continued Table 5.1.2

Kecamatan Subdistrict	Semangka/Watermelon (kw / qui)		Stroberi/Strawberry (kw / qui)	
	2021	2022	2021	2022
(1)	(34)	(35)	(36)	(37)
Enggano	-	40	-	-
Kerkap	-	60	-	-
Air Napal	-	410	-	-
Air Besi	-	-	-	-
Hulu Palik	-	-	-	-
Tanjung Agung Palik	370	95	-	-
Kota Arga Makmur	-	21	-	-
Arma Jaya	-	-	-	-
Lais	240	90	-	-
Batik Nau	-	-	-	-
Giri Mulya	-	-	-	-
Air Padang	160	88	-	-
Padang Jaya	375	275	-	-
Ketahun	100	120	-	-
Napal Putih	60	60	-	-
Ulok Kupai	40	60	-	-
Pinang Raya	-	0	-	-
Putri Hijau	24	-	-	-
Marga Sakti Sebelat	120	80	-	-
Bengkulu Utara	1 489	1 399	-	-

Lanjutan Tabel/*Continued Table* 5.1.2

Kecamatan Subdistrict	Terung/Eggplant (kw / qui)		Tomat/Tomato (kw / qui)	
	2021	2022	2021	2022
(1)	(38)	(39)	(40)	(41)
Enggano	800	545	380	15
Kerkap	1 670	935	660	100
Air Napal	975	515	80	231
Air Besi	-	294	-	53
Hulu Palik	765	935	845	255
Tanjung Agung Palik	783	515	129	-
Kota Arga Makmur	611	643	206	313
Arma Jaya	1 900	1 370	-	-
Lais	422	283	88	66
Batik Nau	500	235	290	155
Giri Mulya	215	250	-	124
Air Padang	1 930	634	1 515	384
Padang Jaya	2 094	526	504	144
Ketahun	200	110	-	-
Napal Putih	100	50	-	-
Ulok Kupai	150	240	-	-
Pinang Raya	-	10	-	5
Putri Hijau	-	-	-	-
Marga Sakti Sebelat	30	-	-	-
Bengkulu Utara	13 145	8 090	4 697	1 845

Lanjutan Tabel/Continued Table 5.1.2

Kecamatan Subdistrict	Wortel/Carrot (kw / qui)		Cabai Besar/Big Chili (kw / qui)	
	2021	2022	2021	2022
(1)	(42)	(43)	(44)	(45)
Enggano	-	-	-	-
Kerkap	-	-	40	-
Air Napal	-	-	245	-
Air Besi	-	-	-	-
Hulu Palik	-	-	200	-
Tanjung Agung Palik	-	-	26	-
Kota Arga Makmur	-	-	134	455
Arma Jaya	-	-	785	1 564
Lais	-	-	15	20
Batik Nau	-	-	10	-
Giri Mulya	-	-	25	-
Air Padang	-	-	210	400
Padang Jaya	-	-	878	-
Ketahun	-	-	-	-
Napal Putih	-	-	-	-
Ulok Kupai	-	-	-	-
Pinang Raya	-	-	-	1
Putri Hijau	-	-	-	51
Marga Sakti Sebelat	-	-	-	-
Bengkulu Utara	-	-	2 568	2 491

Lanjutan Tabel/*Continued Table 5.1.2*

Kecamatan Subdistrict	Cabai Keriting/ <i>Curly Chili</i> (kw / qui)		Jamur Tiram/King Oyster Mushrooms (kg / kg)	
	2021	2022	2021	2022
(1)	(46)	(47)	(48)	(49)
Enggano	115	235	-	-
Kerkap	410	390	-	-
Air Napal	135	460	3	1 131
Air Besi	-	97	-	-
Hulu Palik	115	205	-	-
Tanjung Agung Palik	255	194	-	-
Kota Arga Makmur	-	-	6	0
Arma Jaya	-	-	-	-
Lais	54	86	-	-
Batik Nau	90	100	-	-
Giri Mulya	100	223	3	2
Air Padang	260	470	-	-
Padang Jaya	27	330	-	-
Ketahun	100	35	-	-
Napal Putih	100	30	-	-
Ulok Kupai	260	100	-	-
Pinang Raya	-	1	-	-
Putri Hijau	-	30	-	0
Marga Sakti Sebelat	64	45	-	-
Bengkulu Utara	2 085	3 031	12	1 133

Lanjutan Tabel/Continued Table 5.1.2

Kecamatan Subdistrict	Jamur Merang/Straw Mushrooms (kg / kg)		Jamur Lainnya (kg / kg)	
	2021	2022	2021	2022
(1)	(50)	(51)	(52)	(53)
Enggano	-	-	-	-
Kerkap	-	-	-	-
Air Napal	-	-	-	-
Air Besi	-	-	-	-
Hulu Palik	-	-	-	-
Tanjung Agung Palik	-	-	-	-
Kota Arga Makmur	-	-	-	-
Arma Jaya	-	-	-	-
Lais	-	-	-	-
Batik Nau	-	-	-	-
Giri Mulya	-	-	-	-
Air Padang	-	-	-	-
Padang Jaya	-	-	-	-
Ketahun	-	-	-	-
Napal Putih	-	-	-	-
Ulok Kupai	-	-	-	-
Pinang Raya	-	-	-	-
Putri Hijau	-	-	-	-
Marga Sakti Sebelat	-	-	-	-
Bengkulu Utara	-	-	-	-

Catatan/Note: ...

Sumber/Source: BPS, Statistik Pertanian Hortikultura SPH-SBS/BPS-Statistics Indonesia, Agricultural Statistic for Horticulture SPH-SBS

Tabel
Table 5.1.3**Luas Panen Tanaman Sayuran dan Buah-Buahan Semusim
Menurut Jenis Tanaman di Kabupaten Bengkulu Utara,
2022**
*Harvested Area of Seasonal Vegetables and Fruits by Kind
of Plant in Bengkulu Utara Regency, 2022*

Jenis Tanaman <i>Kind of Plants</i>	Satuan <i>Unit</i>	Tanaman Sayuran dan Buah-Buahan Semusim <i>Seasonal Vegetables and Fruits</i>
(1)	(2)	(3)
Bawang Daun/ <i>Wlech Onion</i>	ha	33
Bawang Merah/ <i>Shallot</i>	ha	3
Bawang Putih/ <i>Garlic</i>	ha	-
Bayam/ <i>Spinach</i>	ha	143
Buncis/ <i>Green Bean</i>	ha	48
Cabai Rawit/ <i>Chili/Cayenne Pepper</i>	ha	126
Kacang Panjang/ <i>Long Beans</i>	ha	205
Kangkung/ <i>Water Spinach</i>	ha	159
Kembang Kol/ <i>Cauliflower</i>	ha	-
Kentang/ <i>Potato</i>	ha	-
Ketimun/ <i>Cucumber</i>	ha	173
Kubis/ <i>Cabbage</i>	ha	-
Labu Siam/ <i>Chayote</i>	ha	-
Melon/ <i>Melon</i>	ha	1
Paprika/ <i>Bell Pepper</i>	ha	-
Petsai/Sawi/ <i>Chinese Cabbage/mustard green</i>	ha	9
Semangka/ <i>Watermelon</i>	ha	36
Stroberi/ <i>Strawberry</i>	ha	-
Terung/ <i>Eggplant</i>	ha	185
Tomat/ <i>Tomato</i>	ha	86
Wortel/ <i>Carrot</i>	ha	-
Cabai Besar/TW/ <i>Teropong/ Chili/Big chili</i>	ha	108
Cabai Keriting / <i>Chili/Curly chili</i>	ha	149
Jamur Tiram/ <i>King Oyster Mushroom</i>	m ²	...
Jamur Merang/ <i>Straw Mushroom</i>	m ²	-
Jamur Lainnya/ <i>Mushroom</i>	m ²	-

Catatan/Note: Angka Sementara / *Preliminary Figures*Sumber/Source: BPS, Statistik Pertanian Hortikultura SPH-SBS/BPS-*Statistics Indonesia, Agricultural Statistic for Horticulture SPH-SBS*

Tabel
Table 5.1.4

Produksi Tanaman Sayuran dan Buah-Buahan Semusim Menurut Jenis Tanaman di Kabupaten Bengkulu Utara, 2022
Production of Seasonal Vegetables and Fruits by Kind of Plant in Bengkulu Utara Regency, 2022

Jenis Tanaman <i>Kind of Plants</i>	Satuan <i>Unit</i>	Tanaman Sayuran dan Buah-Buahan Semusim <i>Seasonal Vegetables and Fruits</i>
(1)	(2)	(3)
Bawang Daun/ <i>Wlech Onion</i>	kw/ <i>qui</i>	324
Bawang Merah/ <i>Shallot</i>	kw/ <i>qui</i>	119
Bawang Putih/ <i>Garlic</i>	kw/ <i>qui</i>	-
Bayam/ <i>Spinach</i>	kw/ <i>qui</i>	2 012
Buncis/ <i>Green Bean</i>	kw/ <i>qui</i>	927
Cabai Rawit/ <i>Chili/Cayenne Pepper</i>	kw/ <i>qui</i>	3 051
Kacang Panjang/ <i>Long Beans</i>	kw/ <i>qui</i>	4 282
Kangkung/ <i>Water Spinach</i>	kw/ <i>qui</i>	2 949
Kembang Kol/ <i>Cauliflower</i>	kw/ <i>qui</i>	-
Kentang/ <i>Potato</i>	kw/ <i>qui</i>	-
Ketimun/ <i>Cucumber</i>	kw/ <i>qui</i>	3 282
Kubis/ <i>Cabbage</i>	kw/ <i>qui</i>	-
Labu Siam/ <i>Chayote</i>	kw/ <i>qui</i>	-
Melon/ <i>Melon</i>	kw/ <i>qui</i>	50
Paprika/ <i>Bell Pepper</i>	kw/ <i>qui</i>	-
Petsai/Sawi/ <i>Chinese Cabbage/mustard green</i>	kw/ <i>qui</i>	89
Semangka/ <i>Watermelon</i>	kw/ <i>qui</i>	1 399
Stroberi/ <i>Strawberry</i>	kw/ <i>qui</i>	-
Terung/ <i>Eggplant</i>	kw/ <i>qui</i>	8 090
Tomat/ <i>Tomato</i>	kw/ <i>qui</i>	1 845
Wortel/ <i>Carrot</i>	kw/ <i>qui</i>	-
Cabai Besar/TW/Teropong/ <i>Chili/Big chili</i>	kw/ <i>qui</i>	2 491
Cabai Keriting / <i>Chili/Curly chili</i>	kw/ <i>qui</i>	3 031
Jamur Tiram/ <i>King Oyster Mushroom</i>	kg	1 133
Jamur Merang/ <i>Straw Mushroom</i>	kg	-
Jamur Lainnya/ <i>Mushroom</i>	kg	-

Catatan/Note: Angka Sementara / *Preliminary Figures*

Sumber/Source: BPS, Statistik Pertanian Hortikultura SPH-SBS/BPS-Statistics Indonesia, Agricultural Statistic for Horticulture SPH-SBS

Tabel
Table 5.1.5

Luas Panen Tanaman Biofarmaka Menurut Kecamatan dan Jenis Tanaman, 2021 dan 2022
Harvested Area of Medicinal Plants by Subdistrict and Kind of Plant, 2021 and 2022

Kecamatan Subdistrict	Jahe/Ginger (m ² / m ²)		Kapulaga/Java Cardamom (m ² / m ²)	
	2021	2022	2021	2022
(1)	(2)	(3)	(4)	(5)
Enggano	-	-	-	-
Kerkap	-	500	-	-
Air Napal	4 500	3 300	-	-
Air Besi	-	40 000	-	-
Hulu Palik	1 500	31 000	-	-
Tanjung Agung Palik	23 025	27 500	-	-
Kota Arga Makmur	1 950	5 672	-	1
Arma Jaya	24 070	35 920	-	-
Lais	95	395	-	-
Batik Nau	13	30	-	-
Giri Mulya	10	100	-	-
Air Padang	10 000	8 000	-	-
Padang Jaya	50	100	-	-
Ketahun	5 500	500	-	-
Napal Putih	10 000	500	-	-
Ulok Kupai	10	60	-	-
Pinang Raya	-	-	-	-
Putri Hijau	-	11	-	-
Marga Sakti Sebelat	-	-	-	-
Bengkulu Utara	80 723	153 588	-	1

Lanjutan Tabel/Continued Table 5.1.5

Kecamatan Subdistrict	Keji Beling/ <i>Verbenaceae</i> (m ² / m ²)		Kencur/ <i>East Indian Galangal</i> (m ² / m ²)	
	2021	2022	2021	2022
(1)	(6)	(7)	(8)	(9)
Enggano	-	-
Kerkap	-	800
Air Napal	13 000	10 820
Air Besi	-	90 000
Hulu Palik	2 500	22 000
Tanjung Agung Palik	46 900	51 900
Kota Arga Makmur	-	6 000
Arma Jaya	4 500	34 900
Lais	125	12 985
Batik Nau	35	50
Giri Mulya	3	75
Air Padang	56 900	100 000
Padang Jaya	50	100
Ketahun	-	-
Napal Putih	-	500
Ulok Kupai	6	25
Pinang Raya	-	-
Putri Hijau	-	26
Marga Sakti Sebelat	-	-
Bengkulu Utara	124 019	330 181

Lanjutan Tabel/*Continued Table* 5.1.5

Kecamatan Subdistrict	Kunyit/Turmeric (m ² / m ²)		Laos/Lengkuas/Galanga (m ² / m ²)	
	2021	2022	2021	2022
(1)	(10)	(11)	(12)	(13)
Enggano	-	-	-	-
Kerkap	-	-	-	-
Air Napal	5 000	7 500	1 500	12 400
Air Besi	-	25 000	-	50 000
Hulu Palik	4 375	17 000	1 300	20 000
Tanjung Agung Palik	14 000	27 500	26 082	20 000
Kota Arga Makmur	11	18	90	43
Arma Jaya	12 020	18 170	8 500	18 000
Lais	5	307	7	148
Batik Nau	2	1	-	7
Giri Mulya	8	56	-	95
Air Padang	13 000	5 050	800	5 000
Padang Jaya	50	100	-	50
Ketahun	-	-	-	-
Napal Putih	-	250	-	-
Ulok Kupai	25	20	21	12
Pinang Raya	-	-	-	-
Putri Hijau	-	5	-	3
Marga Sakti Sebelat	-	-	-	-
Bengkulu Utara	48 496	100 977	38 300	125 758

Lanjutan Tabel/Continued Table 5.1.5

Kecamatan Subdistrict	Lempuyang/Zingiber Aromaticum (m ² / m ²)		Lidah Buaya/AloeVera (m ² / m ²)	
	2021	2022	2021	2022
(1)	(14)	(15)	(16)	(17)
Enggano	-	-	-	-
Kerkap	-	-	-	-
Air Napal	-	-	-	-
Air Besi	-	-	-	-
Hulu Palik	-	-	-	-
Tanjung Agung Palik	-	-	-	-
Kota Arga Makmur	-	5	26	-
Arma Jaya	3 400	7 250	-	-
Lais	-	36	-	-
Batik Nau	39	-	-	-
Giri Mulya	-	-	-	-
Air Padang	-	-	-	-
Padang Jaya	-	-	-	-
Ketahun	-	-	-	-
Napal Putih	-	-	-	-
Ulok Kupai	-	-	-	-
Pinang Raya	-	-	-	-
Putri Hijau	-	-	-	-
Marga Sakti Sebelat	-	-	-	-
Bengkulu Utara	3 439	7 291	26	-

Lanjutan Tabel/Continued Table 5.1.5

Kecamatan Subdistrict	Mahkota Dewa/ <i>Phaleria Macrocarpa</i> (pohon/ tree)		Mengkudu/ <i>Pacel Indian Mulberry</i> (pohon/ tree)	
	2021	2022	2021	2022
(1)	(18)	(19)	(20)	(21)
Enggano	-	-	-	-
Kerkap	-	-	-	-
Air Napal	-	-	500	-
Air Besi	-	-	-	-
Hulu Palik	-	-	-	-
Tanjung Agung Palik	-	-	-	-
Kota Arga Makmur	-	424	-	-
Arma Jaya	-	-	-	-
Lais	-	1	2	4
Batik Nau	-	-	-	-
Giri Mulya	-	-	5	5
Air Padang	-	-	-	-
Padang Jaya	-	-	-	-
Ketahun	-	-	-	-
Napal Putih	-	-	-	-
Ulok Kupai	-	-	-	-
Pinang Raya	-	-	-	-
Putri Hijau	-	-	-	-
Marga Sakti Sebelat	-	-	-	-
Bengkulu Utara	-	425	507	9

Lanjutan Tabel/Continued Table 5.1.5

Kecamatan Subdistrict	Sambiloto/King Of Bitter (m ² / m ²)		Temuireng/Black Turmeric (m ² / m ²)	
	2021	2022	2021	2022
(1)	(22)	(23)	(24)	(25)
Enggano	-	-	-	-
Kerkap	-	-	-	-
Air Napal	-	-	-	-
Air Besi	-	-	-	-
Hulu Palik	-	-	-	-
Tanjung Agung Palik	-	-	-	-
Kota Arga Makmur	1	45	-	8
Arma Jaya	-	-	-	-
Lais	-	2	-	6
Batik Nau	-	-	-	20
Giri Mulya	-	5	-	25
Air Padang	-	-	-	-
Padang Jaya	-	-	-	-
Ketahun	-	-	-	-
Napal Putih	-	-	-	-
Ulok Kupai	-	-	-	-
Pinang Raya	-	-	-	-
Putri Hijau	-	-	-	-
Marga Sakti Sebelat	-	-	-	-
Bengkulu Utara	1	52	-	59

Lanjutan Tabel/*Continued Table* 5.1.5

Kecamatan <i>Subdistrict</i>	Temukunci/ <i>Chinese Keys</i> (m ² / m ²)		Temulawak/ <i>Java Turmeric</i> (m ² / m ²)	
	2021	2022	2021	2022
(1)	(26)	(27)	(28)	(29)
Enggano	-	-	-	-
Kerkap	-	-	-	-
Air Napal	-	-	50	-
Air Besi	-	-	-	-
Hulu Palik	-	-	-	-
Tanjung Agung Palik	-	-	-	-
Kota Arga Makmur	-	-	-	2
Arma Jaya	-	-	1 500	3 250
Lais	-	9	-	9
Batik Nau	-	-	-	20
Giri Mulya	-	-	-	17
Air Padang	-	-	-	-
Padang Jaya	-	-	-	-
Ketahun	-	-	-	-
Napal Putih	-	-	-	-
Ulok Kupai	-	-	4	12
Pinang Raya	-	-	-	-
Putri Hijau	-	-	-	-
Marga Sakti Sebelat	-	-	-	-
Bengkulu Utara	-	9	1 554	3 310

Lanjutan Tabel/Continued Table 5.1.5

Kecamatan Subdistrict	Jeruk Nipis/Lime (pohon/ tree)		Serai/Lemongrass (m ² / m ²)	
	2021	2022	2021	2022
(1)	(30)	(31)	(32)	(33)
Enggano	-	-	-	-
Kerkap	-	-	-	-
Air Napal	-	500	900	900
Air Besi	-	-	-	35 000
Hulu Palik	-	-	-	-
Tanjung Agung Palik	-	-	-	-
Kota Arga Makmur	-	-	-	-
Arma Jaya	-	-	-	-
Lais	-	5	2	11
Batik Nau	-	-	-	-
Giri Mulya	-	12	-	-
Air Padang	-	-	-	-
Padang Jaya	-	-	-	-
Ketahun	-	-	-	-
Napal Putih	-	-	-	-
Ulok Kupai	-	-	6	11
Pinang Raya	-	-	-	-
Putri Hijau	-	-	-	15
Marga Sakti Sebelat	-	-	-	-
Bengkulu Utara	-	517	908	35 937

Catatan/Note: Angka Sementara / Preliminary Figures

Sumber/Source: BPS, Statistik Pertanian Hortikultura SPH-TBF/BPS-Statistics Indonesia, Agricultural Statistic for Horticulture SPH-TBF

Tabel
Table 5.1.6**Produksi Tanaman Biofarmaka Menurut Kecamatan dan Jenis Tanaman (kg), 2021 and 2022**
Production of Medicinal Plants by Subdistrict and Kind of Plant (kg) 2021 and 2022

Kecamatan Subdistrict	Jahe/Ginger		Kapulaga/Java Cardamom	
	2021	2022	2021	2022
(1)	(2)	(3)	(4)	(5)
Enggano	-	-	-	-
Kerkap	-	2 700	-	-
Air Napal	18 300	30 700	-	-
Air Besi	-	135 000	-	-
Hulu Palik	1 800	41 400	-	-
Tanjung Agung Palik	81 530	193 500	-	-
Kota Arga Makmur	2 340	41 200	-	11
Arma Jaya	67 584	169 000	-	-
Lais	495	2 900	-	-
Batik Nau	13	60	-	-
Giri Mulya	14	850	-	-
Air Padang	18 200	26 000	-	-
Padang Jaya	160	300	-	-
Ketahun	18 000	1 800	-	-
Napal Putih	30 000	2 700	-	-
Ulok Kupai	35	211	-	-
Pinang Raya	-	-	-	-
Putri Hijau	-	39	-	-
Marga Sakti Sebelat	-	-	-	-
Bengkulu Utara	238 471	648 360	-	11

Lanjutan Tabel/Continued Table 5.1.6

Kecamatan Subdistrict	Keji Beling/ <i>Verbenaceae</i>		Kencur/ <i>East Indian Galangal</i>	
	2021	2022	2021	2022
(1)	(6)	(7)	(8)	(9)
Enggano	-	-
Kerkap	-	4 200
Air Napal	7 400	42 710
Air Besi	-	317 000
Hulu Palik	2 000	16 500
Tanjung Agung Palik	196 520	238 000
Kota Arga Makmur	-	41 000
Arma Jaya	13 500	152 000
Lais	420	37 350
Batik Nau	35	60
Giri Mulya	4	505
Air Padang	134 700	310 000
Padang Jaya	140	270
Ketahun	-	-
Napal Putih	-	1 700
Ulok Kupai	5	82
Pinang Raya	-	-
Putri Hijau	-	86
Marga Sakti Sebelat	-	-
Bengkulu Utara	354 724	1 161 463

Lanjutan Tabel/*Continued Table* 5.1.6

Kecamatan Subdistrict	Kunyit/ <i>Turmeric</i>		Kencur/ <i>East Indian Galangal</i>	
	2021	2022	2021	2022
(1)	(10)	(11)	(12)	(13)
Enggano	-	-	-	-
Kerkap	-	-	-	4 200
Air Napal	30 000	32 750	7 400	42 710
Air Besi	-	68 000	-	317 000
Hulu Palik	13 125	45 700	2 000	16 500
Tanjung Agung Palik	67 500	233 000	196 520	238 000
Kota Arga Makmur	33	147	-	41 000
Arma Jaya	36 860	45 500	13 500	152 000
Lais	23	1 475	420	37 350
Batik Nau	2	10	35	60
Giri Mulya	24	507	4	505
Air Padang	37 000	16 500	134 700	310 000
Padang Jaya	140	300	140	270
Ketahun	-	-	-	-
Napal Putih	-	850	-	1 700
Ulok Kupai	73	75	5	82
Pinang Raya	-	-	-	-
Putri Hijau	-	26	-	86
Marga Sakti Sebelat	-	-	-	-
Bengkulu Utara	184 780	444 840	354 724	1 161 463

Lanjutan Tabel/Continued Table 5.1.6

Kecamatan Subdistrict	Lempuyang/Zingiber Aromaticum		Lidah Buaya/AloeVera	
	2021	2022	2021	2022
(1)	(14)	(15)	(16)	(17)
Enggano	-	-	-	-
Kerkap	-	-	-	-
Air Napal	-	-	-	-
Air Besi	-	-	-	-
Hulu Palik	-	-	-	-
Tanjung Agung Palik	-	-	-	-
Kota Arga Makmur	-	40	78	-
Arma Jaya	20 388	27 500	-	-
Lais	-	145	-	-
Batik Nau	94	-	-	-
Giri Mulya	-	-	-	-
Air Padang	-	-	-	-
Padang Jaya	-	-	-	-
Ketahun	-	-	-	-
Napal Putih	-	-	-	-
Ulok Kupai	-	-	-	-
Pinang Raya	-	-	-	-
Putri Hijau	-	-	-	-
Marga Sakti Sebelat	-	-	-	-
Bengkulu Utara	20 482	27 685	78	-

Lanjutan Tabel/Continued Table 5.1.6

Kecamatan Subdistrict	Mahkota Dewa/ <i>Phaleria Macrocarpa</i>		Mengkudu/ <i>Pacel Indian Mulberry</i>	
	2021	2022	2021	2022
(1)	(18)	(19)	(20)	(21)
Enggano	-	-	-	-
Kerkap	-	-	-	-
Air Napal	-	-	550	-
Air Besi	-	-	-	-
Hulu Palik	-	-	-	-
Tanjung Agung Palik	-	-	-	-
Kota Arga Makmur	-	21 900	-	-
Arma Jaya	-	-	-	-
Lais	-	65	15	89
Batik Nau	-	-	-	-
Giri Mulya	-	-	11	70
Air Padang	-	-	-	-
Padang Jaya	-	-	-	-
Ketahun	-	-	-	-
Napal Putih	-	-	-	-
Ulok Kupai	-	-	-	-
Pinang Raya	-	-	-	-
Putri Hijau	-	-	-	-
Marga Sakti Sebelat	-	-	-	-
Bengkulu Utara	-	21 965	576	159

Lanjutan Tabel/Continued Table 5.1.6

Kecamatan Subdistrict	Sambiloto/King Of Bitter		Temuireng/Black Turmeric	
	2021	2022	2021	2022
(1)	(22)	(23)	(24)	(25)
Enggano	-	-	-	-
Kerkap	-	-	-	-
Air Napal	-	-	-	-
Air Besi	-	-	-	-
Hulu Palik	-	-	-	-
Tanjung Agung Palik	-	-	-	-
Kota Arga Makmur	2	1 239	-	45
Arma Jaya	-	-	-	-
Lais	-	36	-	61
Batik Nau	-	-	-	20
Giri Mulya	-	29	-	116
Air Padang	-	-	-	-
Padang Jaya	-	-	-	-
Ketahun	-	-	-	-
Napal Putih	-	-	-	-
Ulok Kupai	-	-	-	-
Pinang Raya	-	-	-	-
Putri Hijau	-	-	-	-
Marga Sakti Sebelat	-	-	-	-
Bengkulu Utara	2	1 304	-	242

Lanjutan Tabel/Continued Table 5.1.6

Kecamatan Subdistrict	Temukunci/Chinese Keys		Temulawak/Java Turmeric	
	2021	2022	2021	2022
(1)	(26)	(27)	(28)	(29)
Enggano	-	-	-	-
Kerkap	-	-	-	-
Air Napal	-	-	120	-
Air Besi	-	-	-	-
Hulu Palik	-	-	-	-
Tanjung Agung Palik	-	-	-	-
Kota Arga Makmur	-	-	-	14
Arma Jaya	-	-	4 500	22 700
Lais	-	109	-	93
Batik Nau	-	-	-	40
Giri Mulya	-	-	-	84
Air Padang	-	-	-	-
Padang Jaya	-	-	-	-
Ketahun	-	-	-	-
Napal Putih	-	-	-	-
Ulok Kupai	-	-	10	68
Pinang Raya	-	-	-	-
Putri Hijau	-	-	-	-
Marga Sakti Sebelat	-	-	-	-
Bengkulu Utara	-	109	4 630	22 999

Lanjutan Tabel/Continued Table 5.1.6

Kecamatan Subdistrict	Jeruk Nipis/Lime		Serai/Lemongrass	
	2021	2022	2021	2022
(1)	(30)	(31)	(32)	(33)
Enggano	-	-	-	-
Kerkap	-	-	-	-
Air Napal	-	10 850	3 300	11 900
Air Besi	-	-	-	256 000
Hulu Palik	-	-	-	-
Tanjung Agung Palik	-	-	-	-
Kota Arga Makmur	-	-	-	-
Arma Jaya	-	-	-	-
Lais	-	50	16	127
Batik Nau	-	-	-	-
Giri Mulya	-	450	-	-
Air Padang	-	-	-	-
Padang Jaya	-	-	-	-
Ketahun	-	-	-	-
Napal Putih	-	-	-	-
Ulok Kupai	-	-	55	66
Pinang Raya	-	-	-	-
Putri Hijau	-	-	-	70
Marga Sakti Sebelat	-	-	-	-
Bengkulu Utara	-	11 350	3 371	268 163

Catatan/Note: Angka Sementara / Preliminary Figures

Sumber/Source: BPS, Statistik Pertanian Hortikultura SPH-TBF/BPS-Statistics Indonesia, Agricultural Statistic for Horticulture SPH-TBF

Tabel
Table 5.1.7**Luas Panen Tanaman Biofarmaka Menurut Jenis Tanaman
di Kabupaten Bengkulu Utara, 2022**
*Harvested Area of Medicinal Plants by Kind of Plant in
Bengkulu Utara Regency, 2022*

Jenis Tanaman <i>Kind of Plants</i>	Satuan <i>Unit</i>	Tanaman Biofarmaka/ <i>Medicinal Plants</i>
(1)	(2)	(3)
Jahe/ <i>Ginger</i>	m ²	153 588
Kapulaga/ <i>Java Cardamon</i>	m ²	1
Keji Beling/Kecibeling/ <i>Strobilanthes crista</i>	m ²	...
Kencur/ <i>East Indian Galangal</i>	m ²	330 181
Kunyit/ <i>Turmeric</i>	m ²	100 977
Laos/Lengkuas/ <i>Galanga</i>	m ²	125 758
Lempuyang/ <i>Zingiber Aromaticum</i>	m ²	7 291
Lidah Buaya/ <i>Oliviera</i>	m ²	-
Mahkota Dewa/ <i>God's Crown</i>	pohon/ <i>tree</i>	425
Mengkudu/Pace/ <i>Indian Mulberry</i>	pohon/ <i>tree</i>	9
Sambiloto/ <i>King of Bitter</i>	m ²	52
Temuireng/ <i>Black Turmeric</i>	m ²	59
Temukunci/ <i>Chinese Keys</i>	m ²	9
Temulawak/ <i>Java Turmeric</i>	m ²	3 310
Jeruk Nipis/ <i>Lime</i>	pohon/ <i>tree</i>	517
Serai/ <i>Lamongrass</i>	m ²	35 937

Catatan/Note: Angka Sementara /Preliminary Figures

Sumber/Source: BPS, Statistik Pertanian Hortikultura SPH-TBF/BPS-Statistics Indonesia, Agricultural Statistic for Horticulture SPH-TBF

Tabel 5.1.8 **Produksi Tanaman Biofarmaka Menurut Jenis Tanaman (kg) di Kabupaten Bengkulu Utara, 2021-2022**
Table 5.1.8 **Production of Medicinal Plants by Kind of Plant (kg) in Bengkulu Utara Regency, 2021-2022**

Jenis Tanaman <i>Kind of Plants</i>	2021	2022
(1)	(2)	(3)
Jahe/ <i>Ginger</i>	238 471	648 360
Kapulaga/ <i>Java Cardamon</i>	-	11
Keji Beling/Kecibeling/ <i>Strobilanthes crisper</i>	-	...
Kencur/ <i>East Indian Galangal</i>	354 724	1 161 463
Kunyit/ <i>Turmeric</i>	184 780	444 840
Laos/Lengkuas/ <i>Galanga</i>	133 923	484 728
Lempuyang/ <i>Zingiber Aromaticum</i>	20 482	27 685
Lidah Buaya/ <i>Oliviera</i>	78	-
Mahkota Dewa/ <i>God's Crown</i>	-	21 965
Mengkudu/Pace/ <i>Indian Mulberry</i>	576	159
Sambiloto/ <i>King of Bitter</i>	2	1 304
Temuireng/ <i>Black Turmeric</i>	-	242
Temukunci/ <i>Chinese Keys</i>	-	109
Temulawak/ <i>Java Turmeric</i>	4 630	22 999
Jeruk Nipis/ <i>Lime</i>	-	11 350
Seraï/ <i>Lamongrass</i>	3 371	268 163

Catatan/Note: Angka Sementara / Preliminary Figures

Sumber/Source: BPS, Statistik Pertanian Hortikultura SPH-TBF/BPS-Statistics Indonesia, Agricultural Statistic for Horticulture SPH-TBF

Tabel
Table 5.1.9

Luas Panen Tanaman Hias Menurut Kecamatan dan Jenis Tanaman di Kabupaten Bengkulu Utara, 2021 dan 2022
Harvested Area of Ornamental Plants by Subdistrict and Kind of Plant in Bengkulu Utara Regency, 2021 and 2022

Kecamatan Subdistrict	Anthurium Bunga/ <i>Flamingo Lily Flower</i> (m ² / m ²)		Anthurium Daun/ <i>Anthurium</i> (m ² / m ²)	
	2021	2022	2021	2022
(1)	(2)	(3)	(4)	(5)
Enggano	-	-
Kerkap	-	-
Air Napal	-	-
Air Besi	-	-
Hulu Palik	-	-
Tanjung Agung Palik	-	-
Kota Arga Makmur	-	-
Arma Jaya	-	-
Lais	-	-
Batik Nau	-	-
Giri Mulya	-	-
Air Padang	-	-
Padang Jaya	-	-
Ketahun	-	-
Napal Putih	-	-
Ulok Kupai	-	-
Pinang Raya	-	-
Putri Hijau	-	-
Marga Sakti Sebelat	-	-
Bengkulu Utara	-	-

Lanjutan Tabel/Continued Table 5.1.9

Kecamatan Subdistrict	Anyelir/ Carnation (m ² / m ²)		Balaceng/ Dieffenbacia (m ² / m ²)	
	2021	2022	2021	2022
(1)	(6)	(7)	(8)	(9)
Enggano
Kerkap
Air Napal
Air Besi
Hulu Palik
Tanjung Agung Palik
Kota Arga Makmur
Arma Jaya
Lais
Batik Nau
Giri Mulya
Air Padang
Padang Jaya
Ketahun
Napal Putih
Ulok Kupai
Pinang Raya
Putri Hijau
Marga Sakti Sebelat
Bengkulu Utara

Lanjutan Tabel/*Continued Table* 5.1.9

Kecamatan Subdistrict	Dracaena/ <i>Dracaena</i> (m ² / m ²)		Euphorbia/ <i>Euphorbia</i> (m ² / m ²)	
	2021	2022	2021	2022
(1)	(10)	(11)	(12)	(13)
Enggano	-	-
Kerkap	-	-
Air Napal	-	-
Air Besi	-	-
Hulu Palik	-	-
Tanjung Agung Palik	-	-
Kota Arga Makmur	-	-
Arma Jaya	-	-
Lais	-	-
Batik Nau	-	-
Giri Mulya	-	-
Air Padang	-	-
Padang Jaya	-	-
Ketahun	-	-
Napal Putih	-	-
Ulok Kupai	-	-
Pinang Raya	-	-
Putri Hijau	-	-
Marga Sakti Sebelat	-	-
Bengkulu Utara	-	-

Lanjutan Tabel/Continued Table 5.1.9

Kecamatan Subdistrict	Gladiol/ Gladiol (m ² / m ²)		Hanjuang/ Cordyline (m ² / m ²)	
	2021	2022	2021	2022
(1)	(14)	(15)	(16)	(17)
Enggano	-	-
Kerkap	-	-
Air Napal	-	-
Air Besi	-	-
Hulu Palik	-	-
Tanjung Agung Palik	-	-
Kota Arga Makmur	-	-
Arma Jaya	-	-
Lais	-	-
Batik Nau	-	-
Giri Mulya	-	-
Air Padang	-	-
Padang Jaya	-	-
Ketahun	-	-
Napal Putih	-	-
Ulok Kupai	-	-
Pinang Raya	-	-
Putri Hijau	-	-
Marga Sakti Sebelat	-	-
Bengkulu Utara	-	-

Lanjutan Tabel/*Continued Table* 5.1.9

Kecamatan <i>Subdistrict</i>	Herbras/ <i>Gerbera</i> (m ² / m ²)		Kamboja Jepang/ <i>Adenium</i> (m ² / m ²)	
	2021	2022	2021	2022
(1)	(18)	(19)	(20)	(21)
Enggano	-	-
Kerkap	-	-
Air Napal	-	-
Air Besi	-	-
Hulu Palik	-	-
Tanjung Agung Palik	-	-
Kota Arga Makmur	-	-
Arma Jaya	-	-
Lais	-	-
Batik Nau	-	-
Giri Mulya	-	-
Air Padang	-	-
Padang Jaya	-	-
Ketahun	-	-
Napal Putih	-	-
Ulok Kupai	-	-
Pinang Raya	-	-
Putri Hijau	-	-
Marga Sakti Sebelat	-	-
Bengkulu Utara	-	-

Lanjutan Tabel/Continued Table 5.1.9

Kecamatan Subdistrict	Keladi Hias/ <i>Caladium</i> (m ² / m ²)		Krisan/ <i>Chrysantemum</i> (m ² / m ²)	
	2021	2022	2021	2022
(1)	(22)	(23)	(24)	(25)
Enggano	-	-
Kerkap	-	-
Air Napal	-	-
Air Besi	-	-
Hulu Palik	-	-
Tanjung Agung Palik	-	-
Kota Arga Makmur	-	-
Arma Jaya	-	-
Lais	-	-
Batik Nau	-	-
Giri Mulya	-	-
Air Padang	-	-
Padang Jaya	-	-
Ketahun	-	-
Napal Putih	-	-
Ulok Kupai	-	-
Pinang Raya	-	-
Putri Hijau	-	-
Marga Sakti Sebelat	-	-
Bengkulu Utara	-	-

Lanjutan Tabel/*Continued Table* 5.1.9

Kecamatan Subdistrict	Mawar/Rose (m ² / m ²)		Melati/Jasmine (m ² / m ²)	
	2021	2022	2021	2022
(1)	(26)	(27)	(28)	(29)
Enggano	-	-	-	-
Kerkap	-	-	-	-
Air Napal	-	-	-	-
Air Besi	-	-	-	-
Hulu Palik	-	-	-	-
Tanjung Agung Palik	-	-	-	-
Kota Arga Makmur	-	-	-	-
Arma Jaya	-	-	-	-
Lais	-	-	-	-
Batik Nau	-	-	-	-
Giri Mulya	-	-	-	-
Air Padang	-	-	-	-
Padang Jaya	-	-	-	-
Ketahun	-	-	-	-
Napal Putih	-	-	-	-
Ulok Kupai	-	-	-	-
Pinang Raya	-	-	-	-
Putri Hijau	-	-	-	-
Marga Sakti Sebelat	-	-	-	-
Bengkulu Utara	-	-	-	-

Lanjutan Tabel/Continued Table 5.1.9

Kecamatan Subdistrict	Monstera/ Monstera (m ² / m ²)		Pakis/ Leather Leaf Fern (m ² / m ²)	
	2021	2022	2021	2022
(1)	(30)	(31)	(32)	(33)
Enggano	-	-
Kerkap	-	-
Air Napal	-	-
Air Besi	-	-
Hulu Palik	-	-
Tanjung Agung Palik	-	-
Kota Arga Makmur	-	-
Arma Jaya	-	-
Lais	-	-
Batik Nau	-	-
Giri Mulya	-	-
Air Padang	-	-
Padang Jaya	-	-
Ketahun	-	-
Napal Putih	-	-
Ulok Kupai	-	-
Pinang Raya	-	-
Putri Hijau	-	-
Marga Sakti Sebelat	-	-
Bengkulu Utara	-	-

Lanjutan Tabel/*Continued Table* 5.1.9

Kecamatan <i>Subdistrict</i>	Palem/ <i>Palm</i> (pohon/ <i>tree</i>)		Pedang-Pedangan/ <i>Sansevieria</i> (m ² /m ²)	
	2021	2022	2021	2022
(1)	(34)	(35)	(36)	(37)
Enggano	-	-	-	-
Kerkap	-	-	-	-
Air Napal	-	-	-	-
Air Besi	-	-	-	-
Hulu Palik	-	-	-	-
Tanjung Agung Palik	-	-	-	-
Kota Arga Makmur	-	-	-	-
Arma Jaya	-	-	-	-
Lais	-	-	-	-
Batik Nau	-	-	-	-
Giri Mulya	-	-	-	-
Air Padang	-	-	-	-
Padang Jaya	-	-	-	-
Ketahun	-	-	-	-
Napal Putih	-	-	-	-
Ulok Kupai	-	-	-	-
Pinang Raya	-	-	-	-
Putri Hijau	-	-	-	-
Marga Sakti Sebelat	-	-	-	-
Bengkulu Utara	-	-	-	-

Lanjutan Tabel/Continued Table 5.1.9

Kecamatan Subdistrict	Philodendron/ <i>Philodendron</i> (m ² / m ²)		Pisang-Pisangan/ <i>Heliconia</i> (m ² / m ²)	
	2021	2022	2021	2022
(1)	(38)	(39)	(40)	(41)
Enggano	-	-	-	-
Kerkap	-	-	-	-
Air Napal	-	-	-	-
Air Besi	-	-	-	-
Hulu Palik	-	-	-	-
Tanjung Agung Palik	-	-	-	-
Kota Arga Makmur	-	-	-	-
Arma Jaya	-	-	-	-
Lais	-	-	-	-
Batik Nau	-	-	-	-
Giri Mulya	-	-	-	-
Air Padang	-	-	-	-
Padang Jaya	-	-	-	-
Ketahun	-	-	-	-
Napal Putih	-	-	-	-
Ulok Kupai	-	-	-	-
Pinang Raya	-	-	-	-
Putri Hijau	-	-	-	-
Marga Sakti Sebelat	-	-	-	-
Bengkulu Utara	-	-	-	-

Lanjutan Tabel/*Continued Table* 5.1.9

Kecamatan Subdistrict	Sedap Malam/ <i>Tuberose</i> (m ² / m ²)		Pakis/ <i>Leather Leaf Fern</i> (m ² / m ²)	
	2021	2022	2021	2022
(1)	(42)	(43)	(44)	(45)
Enggano	-	-	-	-
Kerkap	-	-	-	-
Air Napal	-	-	-	-
Air Besi	-	-	-	-
Hulu Palik	-	-	-	-
Tanjung Agung Palik	-	-	-	-
Kota Arga Makmur	-	-	-	-
Arma Jaya	-	-	-	-
Lais	-	-	-	-
Batik Nau	-	-	-	-
Giri Mulya	-	-	-	-
Air Padang	-	-	-	-
Padang Jaya	-	-	-	-
Ketahun	-	-	-	-
Napal Putih	-	-	-	-
Ulok Kupai	-	-	-	-
Pinang Raya	-	-	-	-
Putri Hijau	-	-	-	-
Marga Sakti Sebelat	-	-	-	-
Bengkulu Utara	-	-	-	-

Lanjutan Tabel/Continued Table 5.1.9

Kecamatan Subdistrict	Sri Rejeki/ <i>Aglaonema</i> (m ² / m ²)		Anggrek Potong/Cut <i>Orchid</i> (m ² / m ²)	
	2021	2022	2022	2022
(1)	(46)	(47)	(48)	(49)
Enggano	-	-	-	-
Kerkap	-	-	-	-
Air Napal	-	-	-	-
Air Besi	-	-	-	-
Hulu Palik	-	-	-	-
Tanjung Agung Palik	-	-	-	-
Kota Arga Makmur	-	-	-	-
Arma Jaya	-	-	-	-
Lais	-	-	-	-
Batik Nau	-	-	-	-
Giri Mulya	-	-	-	-
Air Padang	-	-	-	-
Padang Jaya	-	-	-	-
Ketahun	-	-	-	-
Napal Putih	-	-	-	-
Ulok Kupai	-	-	-	-
Pinang Raya	-	-	-	-
Putri Hijau	-	-	-	-
Marga Sakti Sebelat	-	-	-	-
Bengkulu Utara	-	-	-	-

Lanjutan Tabel/*Continued Table* 5.1.9

Kecamatan Subdistrict	Angrek Pot/ <i>Orchid Potted</i> <i>Orchid</i> (m ² / m ²)		<i>Bromelia</i> (m ² / m ²)	
	2021	2022	2021	2022
	(1)	(50)	(52)	(53)
Enggano	-	-	-	-
Kerkap	-	-	-	-
Air Napal	-	-	-	-
Air Besi	-	-	-	-
Hulu Palik	-	-	-	-
Tanjung Agung Palik	-	-	-	-
Kota Arga Makmur	-	-	-	-
Arma Jaya	-	-	-	-
Lais	-	-	-	-
Batik Nau	-	-	-	-
Giri Mulya	-	-	-	-
Air Padang	-	-	-	-
Padang Jaya	-	-	-	-
Ketahun	-	-	-	-
Napal Putih	-	-	-	-
Ulok Kupai	-	-	-	-
Pinang Raya	-	-	-	-
Putri Hijau	-	-	-	-
Marga Sakti Sebelat	-	-	-	-
Bengkulu Utara	-	-	-	-

Lanjutan Tabel/*Continued Table* 5.1.9

Kecamatan Subdistrict	Bugenvil (m ² / m ²)		Puring/ Croton (m ² / m ²)	
	2021	2022	2021	2022
(1)	(54)	(55)	(56)	(57)
Enggano	-	-	-	-
Kerkap	-	-	-	-
Air Napal	-	-	-	-
Air Besi	-	-	-	-
Hulu Palik	-	-	-	-
Tanjung Agung Palik	-	-	-	-
Kota Arga Makmur	-	-	-	-
Arma Jaya	-	-	-	-
Lais	-	-	-	-
Batik Nau	-	-	-	-
Giri Mulya	-	-	-	-
Air Padang	-	-	-	-
Padang Jaya	-	-	-	-
Ketahun	-	-	-	-
Napal Putih	-	-	-	-
Ulok Kupai	-	-	-	-
Pinang Raya	-	-	-	-
Putri Hijau	-	-	-	-
Marga Sakti Sebelat	-	-	-	-
Bengkulu Utara	-	-	-	-

Catatan/Note: ...

Sumber/Source: BPS, Statistik Pertanian Hortikultura SPH-TH/BPS-Statistics Indonesia, *Agricultural Statistik for Horticulture SPH-TH*

Tabel
Table 5.1.10

Produksi Tanaman Hias Menurut Kecamatan dan Jenis Tanaman di Kabupaten Bengkulu Utara, 2021 dan 2022
Production of Ornamental Plants by Subdistrict and Kind of Plant in Bengkulu Utara Regency, 2021 and 2022

Kecamatan Subdistrict	Anthurium Bunga/ <i>Flamingo Lily Flower</i> (m ² / m ²)		Anthurium Daun/ <i>Anthurium</i> (m ² / m ²)	
	2021	2022	2021	2022
(1)	(2)	(3)	(4)	(5)
Enggano	-	-
Kerkap	-	-
Air Napal	-	-
Air Besi	-	-
Hulu Palik	-	-
Tanjung Agung Palik	-	-
Kota Arga Makmur	-	-
Arma Jaya	-	-
Lais	-	-
Batik Nau	-	-
Giri Mulya	-	-
Air Padang	-	-
Padang Jaya	-	-
Ketahun	-	-
Napal Putih	-	-
Ulok Kupai	-	-
Pinang Raya	-	-
Putri Hijau	-	-
Marga Sakti Sebelat	-	-
Bengkulu Utara	-	-

Lanjutan Tabel/Continued Table 5.1.10

Kecamatan Subdistrict	Anyelir/ Carnation (m ² / m ²)		Balaceng/ Dieffenbacia (m ² / m ²)	
	2021	2022	2021	2022
(1)	(6)	(7)	(8)	(9)
Enggano
Kerkap
Air Napal
Air Besi
Hulu Palik
Tanjung Agung Palik
Kota Arga Makmur
Arma Jaya
Lais
Batik Nau
Giri Mulya
Air Padang
Padang Jaya
Ketahun
Napal Putih
Ulok Kupai
Pinang Raya
Putri Hijau
Marga Sakti Sebelat
Bengkulu Utara

Lanjutan Tabel/*Continued Table* 5.1.10

Kecamatan <i>Subdistrict</i>	Dracaena/ <i>Dracaena</i> (pohon/tree)		Euphorbia/ <i>Euphorbia</i> (pohon/tree)	
	2021	2022	2021	2022
(1)	(10)	(11)	(12)	(13)
Enggano	-	-
Kerkap	-	-
Air Napal	-	-
Air Besi	-	-
Hulu Palik	-	-
Tanjung Agung Palik	-	-
Kota Arga Makmur	-	-
Arma Jaya	-	-
Lais	-	-
Batik Nau	-	-
Giri Mulya	-	-
Air Padang	-	-
Padang Jaya	-	-
Ketahun	-	-
Napal Putih	-	-
Ulok Kupai	-	-
Pinang Raya	-	-
Putri Hijau	-	-
Marga Sakti Sebelat	-	-
Bengkulu Utara	-	-

Lanjutan Tabel/Continued Table 5.1.10

Kecamatan Subdistrict	Gladiol/ Gladiol (tangkai/stalks)		Hanjuang/ Cordyline (pohon/tree)	
	2021	2022	2021	2022
(1)	(14)	(15)	(16)	(17)
Enggano	-	-
Kerkap	-	-
Air Napal	-	-
Air Besi	-	-
Hulu Palik	-	-
Tanjung Agung Palik	-	-
Kota Arga Makmur	-	-
Arma Jaya	-	-
Lais	-	-
Batik Nau	-	-
Giri Mulya	-	-
Air Padang	-	-
Padang Jaya	-	-
Ketahun	-	-
Napal Putih	-	-
Ulok Kupai	-	-
Pinang Raya	-	-
Putri Hijau	-	-
Marga Sakti Sebelat	-	-
Bengkulu Utara	-	-

Lanjutan Tabel/Continued Table 5.1.10

Kecamatan Subdistrict	Herbras/ Gerbera (tangkai/stalks)		Kamboja Jepang/ Adenium (pohon/tree)	
	2021	2022	2021	2022
(1)	(18)	(19)	(20)	(21)
Enggano	-	-
Kerkap	-	-
Air Napal	-	-
Air Besi	-	-
Hulu Palik	-	-
Tanjung Agung Palik	-	-
Kota Arga Makmur	-	-
Arma Jaya	-	-
Lais	-	-
Batik Nau	-	-
Giri Mulya	-	-
Air Padang	-	-
Padang Jaya	-	-
Ketahun	-	-
Napal Putih	-	-
Ulok Kupai	-	-
Pinang Raya	-	-
Putri Hijau	-	-
Marga Sakti Sebelat	-	-
Bengkulu Utara	-	-

Lanjutan Tabel/Continued Table 5.1.10

Kecamatan Subdistrict	Keladi Hias/ <i>Caladium</i> (pohon/tree)		Krisan/ <i>Chrysantemum</i> (tangkai/stalks)	
	2021	2022	2021	2022
(1)	(22)	(23)	(24)	(25)
Enggano	-	-
Kerkap	-	-
Air Napal	-	-
Air Besi	-	-
Hulu Palik	-	-
Tanjung Agung Palik	-	-
Kota Arga Makmur	-	-
Arma Jaya	-	-
Lais	-	-
Batik Nau	-	-
Giri Mulya	-	-
Air Padang	-	-
Padang Jaya	-	-
Ketahun	-	-
Napal Putih	-	-
Ulok Kupai	-	-
Pinang Raya	-	-
Putri Hijau	-	-
Marga Sakti Sebelat	-	-
Bengkulu Utara	-	-

Lanjutan Tabel/*Continued Table* 5.1.10

Kecamatan <i>Subdistrict</i>	Mawar/ <i>Rose</i> (tangkai/ <i>stalks</i>)		Melati/ <i>Jasmine</i> (kg/ kg)	
	2021	2022	2021	2022
(1)	(26)	(27)	(28)	(29)
Enggano	-	-	-	-
Kerkap	-	-	-	-
Air Napal	-	-	-	-
Air Besi	-	-	-	-
Hulu Palik	-	-	-	-
Tanjung Agung Palik	-	-	-	-
Kota Arga Makmur	-	-	-	-
Arma Jaya	-	-	-	-
Lais	-	-	-	-
Batik Nau	-	-	-	-
Giri Mulya	-	-	-	-
Air Padang	-	-	-	-
Padang Jaya	-	-	-	-
Ketahun	-	-	-	-
Napal Putih	-	-	-	-
Ulok Kupai	-	-	-	-
Pinang Raya	-	-	-	-
Putri Hijau	-	-	-	-
Marga Sakti Sebelat	-	-	-	-
Bengkulu Utara	-	-	-	-

Lanjutan Tabel/Continued Table 5.1.10

Kecamatan Subdistrict	Monstera/ Monstera (pohon/tree)		Pakis/ Leather Leaf Fern (pohon/tree)	
	2021	2022	2021	2022
(1)	(30)	(31)	(32)	(33)
Enggano	-	-
Kerkap	-	-
Air Napal	-	-
Air Besi	-	-
Hulu Palik	-	-
Tanjung Agung Palik	-	-
Kota Arga Makmur	-	-
Arma Jaya	-	-
Lais	-	-
Batik Nau	-	-
Giri Mulya	-	-
Air Padang	-	-
Padang Jaya	-	-
Ketahun	-	-
Napal Putih	-	-
Ulok Kupai	-	-
Pinang Raya	-	-
Putri Hijau	-	-
Marga Sakti Sebelat	-	-
Bengkulu Utara	-	-

Lanjutan Tabel/*Continued Table* 5.1.10

Kecamatan <i>Subdistrict</i>	Palem/ <i>Palm</i> (pohon/ <i>tree</i>)		Pedang-Pedangan/ <i>Sansevieria</i> (rumpun/ <i>clumps</i>)	
	2021	2022	2021	2022
(1)	(34)	(35)	(36)	(37)
Enggano	-	-	-	-
Kerkap	-	-	-	-
Air Napal	-	-	-	-
Air Besi	-	-	-	-
Hulu Palik	-	-	-	-
Tanjung Agung Palik	-	-	-	-
Kota Arga Makmur	-	-	-	-
Arma Jaya	-	-	-	-
Lais	-	-	-	-
Batik Nau	-	-	-	-
Giri Mulya	-	-	-	-
Air Padang	-	-	-	-
Padang Jaya	-	-	-	-
Ketahun	-	-	-	-
Napal Putih	-	-	-	-
Ulok Kupai	-	-	-	-
Pinang Raya	-	-	-	-
Putri Hijau	-	-	-	-
Marga Sakti Sebelat	-	-	-	-
Bengkulu Utara	-	-	-	-

Lanjutan Tabel/Continued Table 5.1.10

Kecamatan Subdistrict	Philodendron/ <i>Philodendron</i> (pohon/tree)		Pisang-Pisangan/ <i>Heliconia</i> (tangkai/stalks)	
	2021	2022	2021	2022
(1)	(38)	(39)	(40)	(41)
Enggano	-	-	-	-
Kerkap	-	-	-	-
Air Napal	-	-	-	-
Air Besi	-	-	-	-
Hulu Palik	-	-	-	-
Tanjung Agung Palik	-	-	-	-
Kota Arga Makmur	-	-	-	-
Arma Jaya	-	-	-	-
Lais	-	-	-	-
Batik Nau	-	-	-	-
Giri Mulya	-	-	-	-
Air Padang	-	-	-	-
Padang Jaya	-	-	-	-
Ketahun	-	-	-	-
Napal Putih	-	-	-	-
Ulok Kupai	-	-	-	-
Pinang Raya	-	-	-	-
Putri Hijau	-	-	-	-
Marga Sakti Sebelat	-	-	-	-
Bengkulu Utara	-	-	-	-

Lanjutan Tabel/*Continued Table* 5.1.10

Kecamatan <i>Subdistrict</i>	Sedap Malam/ <i>Tuberose</i> (tangkai/ <i>stalks</i>)		Soka/ <i>Ixora</i> (pohon/ <i>tree</i>)	
	2021	2022	2021	2022
(1)	(42)	(43)	(44)	(45)
Enggano	-	-	-	-
Kerkap	-	-	-	-
Air Napal	-	-	-	-
Air Besi	-	-	-	-
Hulu Palik	-	-	-	-
Tanjung Agung Palik	-	-	-	-
Kota Arga Makmur	-	-	-	-
Arma Jaya	-	-	-	-
Lais	-	-	-	-
Batik Nau	-	-	-	-
Giri Mulya	-	-	-	-
Air Padang	-	-	-	-
Padang Jaya	-	-	-	-
Ketahun	-	-	-	-
Napal Putih	-	-	-	-
Ulok Kupai	-	-	-	-
Pinang Raya	-	-	-	-
Putri Hijau	-	-	-	-
Marga Sakti Sebelat	-	-	-	-
Bengkulu Utara	-	-	-	-

Lanjutan Tabel/Continued Table 5.1.10

Kecamatan Subdistrict	Sri Rejeki/ <i>Aglaonema</i> (pohon/tree)		Anggrek Potong/Cut <i>Orchid</i> (tangkai/stalks)	
	2021	2022	2021	2022
(1)	(46)	(47)	(48)	(49)
Enggano	-	-	-	-
Kerkap	-	-	-	-
Air Napal	-	-	-	-
Air Besi	-	-	-	-
Hulu Palik	-	-	-	-
Tanjung Agung Palik	-	-	-	-
Kota Arga Makmur	-	-	-	-
Arma Jaya	-	-	-	-
Lais	-	-	-	-
Batik Nau	-	-	-	-
Giri Mulya	-	-	-	-
Air Padang	-	-	-	-
Padang Jaya	-	-	-	-
Ketahun	-	-	-	-
Napal Putih	-	-	-	-
Ulok Kupai	-	-	-	-
Pinang Raya	-	-	-	-
Putri Hijau	-	-	-	-
Marga Sakti Sebelat	-	-	-	-
Bengkulu Utara	-	-	-	-

Lanjutan Tabel/*Continued Table* 5.1.10

Kecamatan Subdistrict	Anggrek Pot/Potted Orchid (pohon/tree)		Bromelia (pohon/tree)	
	2021	2022	2021	2022
(1)	(50)	(51)	(52)	(53)
Enggano	-	-	-	-
Kerkap	-	-	-	-
Air Napal	-	-	-	-
Air Besi	-	-	-	-
Hulu Palik	-	-	-	-
Tanjung Agung Palik	-	-	-	-
Kota Arga Makmur	-	-	-	-
Arma Jaya	-	-	-	-
Lais	-	-	-	-
Batik Nau	-	-	-	-
Giri Mulya	-	-	-	-
Air Padang	-	-	-	-
Padang Jaya	-	-	-	-
Ketahun	-	-	-	-
Napal Putih	-	-	-	-
Ulok Kupai	-	-	-	-
Pinang Raya	-	-	-	-
Putri Hijau	-	-	-	-
Marga Sakti Sebelat	-	-	-	-
Bengkulu Utara	-	-	-	-

Lanjutan Tabel/Continued Table 5.1.10

Kecamatan Subdistrict	Bugenvil (pohon/tree)		Puring/ Croton (pohon/tree)	
	2021	2022	2021	2022
(1)	(54)	(55)	(56)	(57)
Enggano	-	-	-	-
Kerkap	-	-	-	-
Air Napal	-	-	-	-
Air Besi	-	-	-	-
Hulu Palik	-	-	-	-
Tanjung Agung Palik	-	-	-	-
Kota Arga Makmur	-	-	-	-
Arma Jaya	-	-	-	-
Lais	-	-	-	-
Batik Nau	-	-	-	-
Giri Mulya	-	-	-	-
Air Padang	-	-	-	-
Padang Jaya	-	-	-	-
Ketahun	-	-	-	-
Napal Putih	-	-	-	-
Ulok Kupai	-	-	-	-
Pinang Raya	-	-	-	-
Putri Hijau	-	-	-	-
Marga Sakti Sebelat	-	-	-	-
Bengkulu Utara	-	-	-	-

Catatan/Note: ...

Sumber/Source: BPS, Statistik Pertanian Hortikultura SPH-TH/BPS-Statistics Indonesia, Agricultural Statistik for Horticulture SPH-TH

Tabel
Table 5.1.11**Luas Panen Tanaman Hias Menurut Jenis Tanaman di
Kabupaten Bengkulu Utara, 2022**
*Harvested Area of Ornamental Plants by Kind of Plant in
Bengkulu Utara Regency, 2022*

Jenis Tanaman <i>Kind of Plants</i>	Satuan <i>Unit</i>	Tanaman Hias <i>Ornamental Plants</i>
(1)	(2)	(3)
Anthurium Bunga/ <i>Flamingo Lily Flower</i>	m ²	-
Anthurium Daun/ <i>Anthurium</i>	m ²	...
Balanceng/ <i>Dieffenbacia</i>	m ²	...
Dracaena/ <i>Dracaena</i>	m ²	-
Euphorbia/ <i>Euphorbia</i>	m ²	...
Hanjuang/ <i>Cordyline</i>	m ²	-
Herbras/ <i>Gerbera</i>	m ²	-
Kamboja Jepang/ <i>Adenium</i>	m ²	...
Keladi Hias/ <i>Caladium</i>	m ²	...
Krisan/ <i>Chrysantemum</i>	m ²	-
Mawar/ <i>Rose</i>	m ²	-
Melati/ <i>Jasmine</i>	m ²	-
Monstera/ <i>Monstera</i>	m ²	...

Lanjutan Tabel/Continued Table 5.1.11

Jenis Tanaman <i>Kind of Plants</i>	Satuan <i>Unit</i>	Tanaman Hias <i>Ornamental Plants</i>
(1)	(2)	(3)
Pakis/ <i>Leather Leaf Fern</i>	m ²	-
Palem/ <i>Palm</i>	pohon/ <i>tree</i>	-
Pedang-Pedangan/ <i>Sansevieria</i>	m ²	-
Philodendron/ <i>Philodendron</i>	m ²	-
Pisang-Pisangan/ <i>Heliconia</i>	m ²	-
Sedap Malam/ <i>Tuberose</i>	m ²	-
Soka/ <i>Ixora</i>	m ²	-
Sri Rejeki/ <i>Aglaonema</i>	m ²	-
Anggrek Pot/ <i>Potted Orchid</i>	m ²	-
Anggrek Potong/ <i>Cut Orchid</i>	m ²	-
Bromelia/ <i>Bromelia</i>	m ²	-
Bugenvil/ <i>Bugenvil</i>	m ²	-
Puring/ <i>Croton</i>	m ²	-

Catatan/Note: ...

Sumber/Source: BPS, Statistik Pertanian Hortikultura SPH-TH/BPS-Statistics Indonesia, *Agricultural Statistik for Horticulture SPH-TH*

Tabel 5.1.12 **Produksi Tanaman Hias Menurut Jenis Tanaman di Kabupaten Bengkulu Utara, 2022**
Table 5.1.12 **Production of Ornamental Plants by Kind of Plant in Bengkulu Utara Regency, 2022**

Jenis Tanaman <i>Kind of Plants</i>	Satuan <i>Unit</i>	Tanaman Hias <i>Ornamental Plants</i>
(1)	(2)	(3)
Anthurium Bunga/ <i>Flamingo Lily Flower</i>	tangkai/ <i>stalks</i>	-
Anthurium Daun/ <i>Anthurium</i>	pohon/ <i>tree</i>	...
Balaceng/ <i>Dieffenbacia</i>	pohon/ <i>tree</i>	...
Dracaena/ <i>Dracaena</i>	pohon/ <i>tree</i>	-
Euphorbia/ <i>Euphorbia</i>	pohon/ <i>tree</i>	...
Hanjuang/ <i>Cordyline</i>	pohon/ <i>tree</i>	-
Herbras/ <i>Gerbera</i>	tangkai/ <i>stalks</i>	-
Kamboja Jepang/ <i>Adenium</i>	pohon/ <i>tree</i>	...
Keladi Hias/ <i>Caladium</i>	pohon/ <i>tree</i>	...
Krisan/ <i>Chrysantemum</i>	tangkai/ <i>stalks</i>	-
Mawar/ <i>Rose</i>	tangkai/ <i>stalks</i>	-
Melati/ <i>Jasmine</i>	kg	-
Monstera/ <i>Monstera</i>	pohon/ <i>tree</i>	...

Lanjutan Tabel/Continued Table 5.1.12

Jenis Tanaman <i>Kind of Plants</i>	Satuan <i>Unit</i>	Tanaman Hias/ <i>Ornamental Plants</i>
(1)	(2)	(3)
Pakis/ <i>Leather Leaf Fern</i>	pohon/ <i>tree</i>	-
Palem/ <i>Palm</i>	pohon/ <i>tree</i>	-
Pedang-Pedangan/ <i>Sansevieria</i>	pohon/ <i>tree</i>	-
Philodendron/ <i>Philodendron</i>	tangkai/ <i>stalks</i>	-
Pisang-Pisangan/ <i>Heliconia</i>	tangkai/ <i>stalks</i>	-
Sedap Malam/ <i>Tuberose</i>	pohon/ <i>tree</i>	-
Soka/ <i>Ixora</i>	pohon/ <i>tree</i>	-
Sri Rejeki/ <i>Aglaonema</i>	pohon/ <i>tree</i>	-
Anggrek Pot/ <i>Potted Orchid</i>	pohon/ <i>tree</i>	-
Anggrek Potong/ <i>Cut Orchid</i>	pohon/ <i>tree</i>	-
Bromelia/ <i>Bromelia</i>	pohon/ <i>tree</i>	-
Bugenvil/ <i>Bugenvil</i>	tangkai/ <i>stalks</i>	-
Puring/ <i>Croton</i>	pohon/ <i>tree</i>	-

Catatan/Note: ...

Sumber/Source: BPS, Statistik Pertanian Hortikultura SPH-TH/BPS-Statistics Indonesia, *Agricultural Statistik for Horticulture SPH-TH*

Tabel
Table 5.1.13**Produksi Buah-buahan Menurut Kecamatan dan Jenis
Tanaman (kuintal), 2021 dan 2022**
**Production of Fruits by Subdistrict and Kind of Plant
(quintal), 2021 and 2022**

Kecamatan Subdistrict	Alpukat/Avocado		Anggur/Grape		Apel/Apple	
	2021	2022	2021	2022	2021	2022
(1)	(2)	(3)	(4)	(5)	(6)	(7)
Enggano	50	258	-	-	-	-
Kerkap	235	-	-	-	-	-
Air Napal	84	920	-	-	-	-
Air Besi	46	-	-	-	-	-
Hulu Palik	1 958	327	-	-	-	-
Tanjung Agung Palik	38	-	-	-	-	-
Kota Arga Makmur	205	1 840	-	-	-	-
Arma Jaya	355	3 000	-	-	-	-
Lais	302	4	-	-	-	-
Batik Nau	35	56	-	-	-	-
Giri Mulya	70	221	-	-	-	-
Air Padang	107	185	-	-	-	-
Padang Jaya	-	6 648	2	239	-	-
Ketahun	44	-	-	-	-	-
Napal Putih	6	-	-	-	-	-
Ulok Kupai	571	814	-	7	-	-
Pinang Raya	-	102	-	-	-	-
Putri Hijau	-	-	-	-	-	-
Marga Sakti Sebelat	169	-	-	-	-	-
Bengkulu Utara	4 275	14 375	2	246	-	-

Lanjutan Tabel/Continued Table 5.1.13

Kecamatan Subdistrict	Belimbing/Starfruit		Duku/Langsat/Duku	
	2021	2022	2021	2022
(1)	(8)	(9)	(10)	(11)
Enggano	-	-	-	-
Kerkap	145	-	235	-
Air Napal	15	34	10	238
Air Besi	5	-	7	-
Hulu Palik	100	277	448	212
Tanjung Agung Palik	5	27	36	-
Kota Arga Makmur	-	-	11	22
Arma Jaya	38	460	48	354
Lais	2	1	-	-
Batik Nau	42	29	-	-
Giri Mulya	20	107	-	34
Air Padang	64	36	10	47
Padang Jaya	36	248	-	98
Ketahun	44	54	-	-
Napal Putih	28	-	-	-
Ulok Kupai	87	111	-	-
Pinang Raya	-	30	-	17
Putri Hijau	-	-	-	-
Marga Sakti Sebelat	323	-	-	-
Bengkulu Utara	954	1 414	805	1 022

Lanjutan Tabel/*Continued Table* 5.1.13

Kecamatan Subdistrict	Durian/ <i>Durian</i>		Jambu Air/ <i>Water Apple</i>	
	2021	2022	2021	2022
(1)	(12)	(13)	(14)	(15)
Enggano	-	-	-	-
Kerkap	11 058	-	270	-
Air Napal	15	122	6	848
Air Besi	8	-	5	-
Hulu Palik	12 631	13 465	504	150
Tanjung Agung Palik	6 683	315	180	90
Kota Arga Makmur	1 958	2 270	5	31
Arma Jaya	2 367	11 010	201	185
Lais	520	2 500	3	15
Batik Nau	85	302	23	27
Giri Mulya	720	1 941	15	161
Air Padang	2 600	2 840	200	482
Padang Jaya	5 700	7 890	-	2 567
Ketahun	940	315	34	100
Napal Putih	125	-	46	-
Ulok Kupai	300	1 401	110	866
Pinang Raya	-	154	-	138
Putri Hijau	-	-	-	-
Marga Sakti Sebelat	2 870	-	604	-
Bengkulu Utara	48 580	44 525	2 206	5 660

Lanjutan Tabel/Continued Table 5.1.13

Kecamatan Subdistrict	Jambu Biji/Guava		Jengkol/Jengkol	
	2021	2022	2021	2022
(1)	(16)	(17)	(18)	(19)
Enggano	-	-	890	6 385
Kerkap	77	-	40	-
Air Napal	-	29	20	397
Air Besi	24	-	3 963	8 700
Hulu Palik	358	940	-	2 200
Tanjung Agung Palik	28	27	227	828
Kota Arga Makmur	189	960	-	147
Arma Jaya	387	8 930	178	3 519
Lais	36	2	525	4 000
Batik Nau	3	37	145	218
Giri Mulya	330	341	876	5 294
Air Padang	70	316	595	1 411
Padang Jaya	297	939	2 593	5 974
Ketahun	16	98	10	-
Napal Putih	500	-	1 091	-
Ulok Kupai	176	1 339	4 312	559
Pinang Raya	-	80	-	850
Putri Hijau	-	-	-	-
Marga Sakti Sebelat	541	-	1 102	-
Bengkulu Utara	3 032	14 038	16 567	40 482

Lanjutan Tabel/*Continued Table* 5.1.13

Kecamatan <i>Subdistrict</i>	Jeruk Besar/ <i>Pomelo</i>		Jeruk Siam/ <i>Orange</i>	
	2021	2022	2021	2022
(1)	(20)	(21)	(22)	(23)
Enggano	-	-	700	3 548
Kerkap	-	-	10	-
Air Napal	-	-	-	-
Air Besi	-	-	1 180	-
Hulu Palik	-	-	-	-
Tanjung Agung Palik	-	-	388	-
Kota Arga Makmur	-	-	202	2 065
Arma Jaya	-	-	18	136
Lais	-	-	-	-
Batik Nau	-	-	260	1 160
Giri Mulya	-	38	74	774
Air Padang	-	-	101	201
Padang Jaya	-	-	-	1 338
Ketahun	-	-	229	-
Napal Putih	-	-	135	-
Ulok Kupai	-	-	-	611
Pinang Raya	-	-	-	47
Putri Hijau	-	-	-	-
Marga Sakti Sebelat	-	-	2 148	-
Bengkulu Utara	-	38	5 445	9 880

Lanjutan Tabel/Continued Table 5.1.13

Kecamatan Subdistrict	Mangga/Mango		Manggis/Mangosteen	
	2021	2022	2021	2022
(1)	(24)	(25)	(26)	(27)
Enggano	80	252	-	-
Kerkap	35	-	20	-
Air Napal	274	1 476	53	259
Air Besi	234	-	6	-
Hulu Palik	4 529	4 010	272	570
Tanjung Agung Palik	317	137	33	91
Kota Arga Makmur	1 526	4 345	-	21
Arma Jaya	1 734	16 600	22	269
Lais	595	5 500	20	29
Batik Nau	658	548	45	35
Giri Mulya	-	2 783	-	704
Air Padang	1 270	2 190	116	356
Padang Jaya	-	1 345	-	15 725
Ketahun	395	234	5	-
Napal Putih	-	-	15	-
Ulok Kupai	380	2 745	160	-
Pinang Raya	-	207	-	39
Putri Hijau	-	-	-	-
Marga Sakti Sebelat	1 043	-	244	-
Bengkulu Utara	13 070	42 372	1 011	18 098

Lanjutan Tabel/*Continued Table* 5.1.13

Kecamatan Subdistrict	Melinjo/Gnetum		Nangka/Jackfruit	
	2021	2022	2021	2022
(1)	(28)	(29)	(30)	(31)
Enggano	1 417	10 780	-	-
Kerkap	30	-	288	-
Air Napal	39	324	112	744
Air Besi	51	-	56	-
Hulu Palik	436	240	3 075	1 070
Tanjung Agung Palik	171	127	56	136
Kota Arga Makmur	-	-	436	648
Arma Jaya	765	1 295	1 966	8 750
Lais	12	-	123	120
Batik Nau	-	-	-	-
Giri Mulya	254	545	237	1 076
Air Padang	81	202	50	420
Padang Jaya	-	896	616	395
Ketahun	-	-	61	-
Napal Putih	-	-	903	-
Ulok Kupai	142	344	921	1 733
Pinang Raya	-	18	-	145
Putri Hijau	-	-	-	-
Marga Sakti Sebelat	908	-	532	-
Bengkulu Utara	4 306	14 771	9 432	15 237

Lanjutan Tabel/Continued Table 5.1.13

Kecamatan Subdistrict	Nanas/Pineapple		Pepaya/Papaya	
	2021	2022	2021	2022
(1)	(32)	(33)	(34)	(35)
Enggano	-	-	-	-
Kerkap	-	-	330	-
Air Napal	-	-	99	222
Air Besi	5	42	25	1 100
Hulu Palik	435	12	366	137
Tanjung Agung Palik	10	24	217	475
Kota Arga Makmur	13	112	36	867
Arma Jaya	190	196	919	27 600
Lais	3	2	175	185
Batik Nau	8	14	509	487
Giri Mulya	30	37	195	7 539
Air Padang	-	-	120	414
Padang Jaya	194	190	501	2 644
Ketahun	9	-	35	-
Napal Putih	-	-	85	-
Ulok Kupai	23	11	579	1 181
Pinang Raya	-	21	-	161
Putri Hijau	-	-	-	-
Marga Sakti Sebelat	63	-	531	-
Bengkulu Utara	982	661	4 722	43 012

Lanjutan Tabel/Continued Table 5.1.13

Kecamatan Subdistrict	Petai/Twisted Cluster Bean		Pisang/Banana	
	2021	2022	2021	2022
(1)	(36)	(37)	(38)	(39)
Enggano	92	530	27 370	604 000
Kerkap	35	-	1 550	-
Air Napal	27	137	550	2 247
Air Besi	69	370	320	3 450
Hulu Palik	127	1 795	3 856	720
Tanjung Agung Palik	126	98	895	2 168
Kota Arga Makmur	-	-	594	3 895
Arma Jaya	288	4 088	702	47 946
Lais	13	45	180	280
Batik Nau	-	15	722	964
Giri Mulya	-	140	4 825	5 241
Air Padang	365	860	1 000	5 940
Padang Jaya	-	821	2 612	46 744
Ketahun	32	-	248	391
Napal Putih	82	-	647	-
Ulok Kupai	153	397	964	902
Pinang Raya	-	39	-	241
Putri Hijau	-	-	-	-
Marga Sakti Sebelat	654	-	419	-
Bengkulu Utara	2 063	9 335	47 454	725 129

Lanjutan Tabel/Continued Table 5.1.13

Kecamatan Subdistrict	Rambutan/Rambutan		Salak/Snakefruit	
	2021	2022	2021	2022
(1)	(40)	(41)	(42)	(43)
Enggano	-	-	-	-
Kerkap	25	-	988	-
Air Napal	23	-	-	-
Air Besi	198	-	2	-
Hulu Palik	-	1 411	699	-
Tanjung Agung Palik	2 557	687	125	-
Kota Arga Makmur	972	2 755	136	1 645
Arma Jaya	1 028	6 635	29	990
Lais	70	55	-	-
Batik Nau	-	68	2	-
Giri Mulya	-	3 942	229	5 959
Air Padang	-	104	-	-
Padang Jaya	1 700	25 377	2 436	50 442
Ketahun	65	-	-	-
Napal Putih	304	-	-	-
Ulok Kupai	1 250	107	227	548
Pinang Raya	-	221	-	59
Putri Hijau	-	-	-	-
Marga Sakti Sebelat	380	-	278	-
Bengkulu Utara	8 572	41 362	5 151	59 643

Lanjutan Tabel/Continued Table 5.1.13

Kecamatan Subdistrict	Sawo/Sapodilla		Sirsak/Soursop	
	2021	2022	2021	2022
(1)	(44)	(45)	(46)	(47)
Enggano	-	-	-	-
Kerkap	2 130	-	-	-
Air Napal	137	764	64	248
Air Besi	35	-	17	-
Hulu Palik	407	25	534	-
Tanjung Agung Palik	51	183	38	-
Kota Arga Makmur	-	-	8	91
Arma Jaya	981	4 067	52	381
Lais	55	38	-	-
Batik Nau	284	46	6	16
Giri Mulya	28	231	10	126
Air Padang	80	1 284	-	-
Padang Jaya	102	247	35	1 098
Ketahun	77	124	-	21
Napal Putih	223	-	45	-
Ulok Kupai	1 132	1 088	523	424
Pinang Raya	-	41	-	25
Putri Hijau	-	-	-	-
Marga Sakti Sebelat	606	-	40	-
Bengkulu Utara	6 328	8,138	1 372	2 430

Lanjutan Tabel/Continued Table 5.1.13

Kecamatan Subdistrict	Sukun/Breadfruit		Buah Naga/Dragon Fruit	
	2021	2022	2021	2022
(1)	(48)	(49)	(50)	(51)
Enggano	-	-	-	-
Kerkap	110	-	-	-
Air Napal	57	221	-	-
Air Besi	25	380	-	-
Hulu Palik	-	75	-	-
Tanjung Agung Palik	39	113	-	-
Kota Arga Makmur	-	-	-	-
Arma Jaya	482	1 714	-	-
Lais	-	-	-	-
Batik Nau	-	-	-	-
Giri Mulya	122	314	135	145
Air Padang	40	94	-	-
Padang Jaya	-	526	-	141
Ketahun	70	-	260	347
Napal Putih	59	-	-	-
Ulok Kupai	201	264	212	775
Pinang Raya	-	11	-	27
Putri Hijau	-	-	-	-
Marga Sakti Sebelat	482	-	-	-
Bengkulu Utara	1 687	3 712	607	1 435

Lanjutan Tabel/*Continued Table* 5.1.13

Kecamatan <i>Subdistrict</i>	Lemon		Lengkeng/ <i>Dimocarpus Longan</i>	
	2021	2022	2021	2022
(1)	(52)	(53)	(54)	(55)
Enggano	-	-	-	-
Kerkap	-	-	-	-
Air Napal	6	35	54	342
Air Besi	-	-	-	-
Hulu Palik	-	-	-	-
Tanjung Agung Palik	1	83	-	-
Kota Arga Makmur	-	-	-	-
Arma Jaya	-	-	-	-
Lais	-	-	4	1
Batik Nau	-	-	-	-
Giri Mulya	-	17	-	384
Air Padang	122	201	-	17
Padang Jaya	-	-	-	697
Ketahun	-	-	271	220
Napal Putih	43	-	15	-
Ulok Kupai	-	-	419	404
Pinang Raya	-	-	-	39
Putri Hijau	-	-	-	-
Marga Sakti Sebelat	-	-	-	-
Bengkulu Utara	172	336	763	2 104

Catatan/Note: Angka Sementara / *Preliminary Figures*

Sumber/Source: BPS, Statistik Pertanian Hortikultura SPH-BST/*BPS-Statistics Indonesia, Agricultural Statistic for Horticulture SPH-BST*

Tabel
Table 5.1.14

Produksi Buah-Buahan dan Sayuran Tahunan Menurut Jenis Tanaman (kw), 2018-2022
Production of Annual Fruits and Vegetables by Kind of Plant (qui), 2018-2022

Jenis Tanaman Kind of Plants	2018	2019	2020	2021	2022*
(1)	(2)	(3)	(4)	(5)	(6)
Alpukat/ Avocado	877	1 983	4 956	4 770	14 375
Anggur/ Grape	-	-	-	-	246
Apel/ Apple	-	-	-	-	-
Belimbing/ Star Fruit	365	413	877	913	1 414
Duku/Langsat/Kokosan/ Duku	269	222	1 021	750	1 022
Durian/ Durian	44 857	9 414	31 173	96 997	44 525
Jambu Air/ Rose Apple	459	970	2 400	2 042	5 660
Jambu Biji/ Guava	1 031	2 243	3 224	11 258	14 038
Jengkol/ Jengkol	3 222	8 200	23 782	14 997	40 482
Jeruk Besar/ Pomelo	1 224	41	12 235	2 960	38
Jeruk Siam/Keprak/ Tangerine/Orange	836	2 127	6 463	4 645	9 880
Mangga/ Mango	3 457	9 334	23 702	12 697	42 372
Manggis/ Mangosteen	271	6 987	2 606	862	18 098
Melinjo/ Gnetum/Melinjo	N/a	2 521	2 578	2 742	14 771
Nangka/Cempedak/ Jack Fruit	3 092	6 183	14 145	8 108	15 237
Nenas/ Pineapple	260	453	1 504	971	661
Pepaya/ Papaya	771	2 114	6 743	4 499	43 012
Petai / Twisted Cluster Bean	N/a	869	2 449	3 730	9 335
Pisang/ Banana	19 416	26 277	19 811	74 598	725 129
Rambutan/ Rambutan	4 225	5 576	22 128	8 208	41 362
Salak/ Salacca	3 157	7 380	4 894	51 052	59 643
Sawo/Sapodilla/ Star Apple	2 103	3 796	9 045	6 005	8 138
Sirsak/ Soursop	359	538	666	1 307	2 430
Sukun/ Bread Fruit	706	1 691	3 644	1 607	3 712
Buah Naga/ Hylocereus polyrhizus	607	1 435
Jeruk Lemon/ Lemon	172	336
Lengkeng/ Dimocarpus longan	763	2 104

Catatan/Note: Angka Sementara / Preliminary Figures

Sumber/Source: BPS, Statistik Pertanian Hortikultura SPH-BST/BPS-Statistics Indonesia, Agricultural Statistic for Horticulture SPH-BST

5.2 PERKEBUNAN ESTATE CROPS

Tabel 5.2.1 Luas Areal Tanaman Perkebunan Menurut Kecamatan dan Jenis Tanaman (ha), 2021 dan 2022
Planted Area of Estate Crops by Subdistrict and Type of Crops (ha), 2021 dan 2022

Kecamatan Subdistrict	Kelapa Sawit/Oil Palm		Kelapa/Coconut	
	2021	2022 ^x	2021	2022 ^x
(1)	(2)	(3)	(4)	(5)
Enggano	-	-	392	392
Kerkap	572	672	7,25	7,25
Air Napal	3 944	3 944	130,50	130,50
Air Besi	1 039	1 039	20	20
Hulu Palik	296	296	275	275
Tanjung Agung Palik	904	904	33	33
Kota Arga Makmur	1 552	1 552	23	23
Arma Jaya	632	632	20	20
Lais	1 794	1 794	95	95
Batik Nau	5 576	5 584	45	45
Giri Mulya	4 338	4 358	150	150
Air Padang	6 113	6 113	38	38
Padang Jaya	16 237	16 237	70	70
Ketahun	10 597	10 597	137	137
Napal Putih	9 317	9 317	8	8
Ulok Kupai	6 611	6 611	42	42
Pinang Raya	6 955	6 955	351	351
Putri Hijau	7 955	7 967	126,98	126,98
Marga Sakti Sebelat	6 010	5 932	108,72	108,72
Bengkulu Utara	90 442	90 504	2 072,45	2 072,45

Lanjutan Tabel/Continued Table 5.2.1

Kecamatan Subdistrict	Karet/Rubber		Kopi Robusta /Robusta Coffee	
	2021	2022 ^x	2021	2022 ^x
(1)	(6)	(7)	(8)	(9)
Enggano	44	44	290	290
Kerkap	2 440	2 340	145	145
Air Napal	389	364	28	28
Air Besi	1 321	1 321	97	97
Hulu Palik	584	584	712	712
Tanjung Agung Palik	575	575	55	55
Kota Arga Makmur	655	655	58,75	58,75
Arma Jaya	1 083	1 008	80,75	80,75
Lais	1 405	1 405	251	251
Batik Nau	2 129	2 121	-	-
Giri Mulya	2 814	2 794	540	540
Air Padang	680	680	262	262
Padang Jaya	1 386	1 386	426,50	426,50
Ketahun	1 850	1 850	17	17
Napal Putih	777	777	749	749
Ulok Kupai	1 703	1 703	-	-
Pinang Raya	4 139	4 139	146	146
Putri Hijau	2 364	2 344	-	-
Marga Sakti Sebelat	615	1 573	-	-
Bengkulu Utara	27 953	27 663	3 852	3 858

Lanjutan Tabel/*Continued Table* 5.2.1

Kecamatan Subdistrict	Kakao/Cocoa		Tebu/Sugar cane	
	2021	2022*	2021	2022*
(1)	(10)	(11)	(12)	(13)
Enggano	1 088	788	-	-
Kerkap	69	69	-	-
Air Napal	-	-	-	-
Air Besi	21	21	-	-
Hulu Palik	592	592	-	-
Tanjung Agung Palik	162	162	-	-
Kota Arga Makmur	11,75	11,75	-	-
Arma Jaya	5,50	5,50	-	-
Lais	28	28	-	-
Batik Nau	-	-	-	-
Giri Mulya	12,00	12	-	-
Air Padang	-	-	-	-
Padang Jaya	82,50	82,50	-	-
Ketahun	12	12	-	-
Napal Putih	-	-	-	-
Ulok Kupai	-	-	-	-
Pinang Raya	13,50	13,50	-	-
Putri Hijau	6,50	6,50	-	-
Marga Sakti Sebelat	20	20	-	-
Bengkulu Utara	2 123,75	1 823,75	-	-

Lanjutan Tabel/Continued Table 5.2.1

Kecamatan Subdistrict	Teh/Tea		Tembakau/Tobacco	
	2021	2022*	2021	2022*
(1)	(14)	(15)	(16)	(17)
Enggano	-	-	-	-
Kerkap	-	-	-	-
Air Napal	-	-	-	-
Air Besi	-	-	-	-
Hulu Palik	-	-	-	-
Tanjung Agung Palik	-	-	-	-
Kota Arga Makmur	-	-	-	-
Arma Jaya	-	-	-	-
Lais	-	-	-	-
Batik Nau	-	-	-	-
Giri Mulya	-	-	-	-
Air Padang	-	-	-	-
Padang Jaya	-	-	-	-
Ketahun	-	-	-	-
Napal Putih	-	-	-	-
Ulok Kupai	-	-	-	-
Pinang Raya	-	-	-	-
Putri Hijau	-	-	-	-
Marga Sakti Sebelat	-	-	-	-
Bengkulu Utara	-	-	-	-

Catatan/Note: ...

Sumber/Source: Petugas Perkebunan Kecamatan (PPK) Dinas Perkebunan Kab Bengkulu Utara / District Plantation Officer (PPK) Regional Office of Plantation of Bengkulu Utara Regency

Tabel
Table 5.2.2**Produksi Perkebunan Menurut Kecamatan dan Jenis Tanaman (ton), 2021 dan 2022**
Production of Estate by Subdistrict and Type of Crops (ton), 2021 and 2022

Kecamatan Subdistrict	Kelapa Sawit/Oil Palm		Kelapa/Coconut	
	2021	2022 ^x	2021	2022 ^x
(1)	(2)	(3)	(4)	(5)
Enggano	-	-	218,88	218,88
Kerkap	5 011,20	6 691,2	10,44	10,44
Air Napal	17 253,6	17 253,6	128,01	128,01
Air Besi	3 712,8	3 712,8	21,6	21,6
Hulu Palik	3 297,6	3 297,6	397,8	397,8
Tanjung Agung Palik	12 369,6	12 369,6	22,68	22,68
Kota Arga Makmur	9 355,5	9 355,5	23,04	23,04
Arma Jaya	3 002,4	3 002,4	23,04	23,04
Lais	5 702,4	5 702,4	54	54
Batik Nau	61 689,6	61 824,0	81	81
Giri Mulya	34 876,8	35 212,8	208,8	208,8
Air Padang	37 360,8	37 360,8	8,64	8,64
Padang Jaya	7 976,1	7 976,1	79,2	79,2
Ketahun	39 384	39 384,0	108	108
Napal Putih	19 602	19 602,0	5,661	5,661
Ulok Kupai	56 358	56 358,0	44,4	44,4
Pinang Raya	46 971,6	46 971,6	318,72	318,72
Putri Hijau	51 220,8	51 422,4	173,2	173,2
Marga Sakti Sebelat	74 520	73 209,6	147,05	147,05
Bengkulu Utara	489 664,8	490 706,4	2 074,16	2 074,16

Lanjutan Tabel/Continued Table 5.2.2

Kecamatan Subdistrict	Karet/Rubber		Kopi Robusta/Robusta Coffee	
	2021	2022 ^a	2021	2022 ^a
(1)	(6)	(7)	(8)	(9)
Enggano	27	27	53,04	53,04
Kerkap	3 718	3 334,80	121,92	121,92
Air Napal	604,60	528,60	25,50	25,50
Air Besi	1 377,60	1 377,60	77,76	77,76
Hulu Palik	903,60	903,60	562,56	562,56
Tanjung Agung Palik	512,64	512,64	42,24	42,24
Kota Arga Makmur	827,97	827,97	38,16	38,16
Arma Jaya	1 471,50	1 183,50	77,52	77,52
Lais	1 348,44	1 348,44	131,52	131,52
Batik Nau	2 647,80	2 617,08	-	-
Giri Mulya	3 219,84	3 143,04	409,50	409,50
Air Padang	554,40	554,40	226,80	226,80
Padang Jaya	991,80	991,80	332,16	332,16
Ketahun	2 892,60	2 892,60	12,48	12,48
Napal Putih	904,32	904,32	569,70	569,70
Ulok Kupai	2 527,20	2 527,2	-	-
Pinang Raya	5 164,32	5 164,32	133,62	133,62
Putri Hijau	3 060,72	2 983,92	-	-
Marga Sakti Sebelat	2 090,40	1 929,12	-	-
Bengkulu Utara	34 865,55	33 751,95	2 814,48	2 814,48

Lanjutan Tabel/Continued Table 5.2.2

Kecamatan Subdistrict	Kakao/Cocoa		Tebu/Sugar cane	
	2021	2022 ^x	2021	2022 ^x
(1)	(10)	(11)	(12)	(13)
Enggano	985,32	572,64	-	-
Kerkap	74,52	74,52	-	-
Air Napal	-	-	-	-
Air Besi	19,38	19,38	-	-
Hulu Palik	512,04	512,04	-	-
Tanjung Agung Palik	172,80	172,80	-	-
Kota Arga Makmur	6,435	6,435	-	-
Arma Jaya	5,478	5,478	-	-
Lais	16,20	16,20	-	-
Batik Nau	-	-	-	-
Giri Mulya	9,18	9,18	-	-
Air Padang	-	-	-	-
Padang Jaya	73,95	73,95	-	-
Ketahun	6,30	6,30	-	-
Napal Putih	-	-	-	-
Ulok Kupai	-	-	-	-
Pinang Raya	9,32	9,33	-	-
Putri Hijau	4,80	4,80	-	-
Marga Sakti Sebelat	17,28	17,28	-	-
Bengkulu Utara	1 913,01	1 500,33	-	-

Lanjutan Tabel/Continued Table 5.2.2

Kecamatan Subdistrict	Teh/Tea		Tembakau/Tobacco	
	2021	2022 ^x	2021	2022 ^x
(1)	(14)	(15)	(16)	(17)
Enggano	-	-	-	-
Kerkap	-	-	-	-
Air Napal	-	-	-	-
Air Besi	-	-	-	-
Hulu Palik	-	-	-	-
Tanjung Agung Palik	-	-	-	-
Kota Arga Makmur	-	-	-	-
Arma Jaya	-	-	-	-
Lais	-	-	-	-
Batik Nau	-	-	-	-
Giri Mulya	-	-	-	-
Air Padang	-	-	-	-
Padang Jaya	-	-	-	-
Ketahun	-	-	-	-
Napal Putih	-	-	-	-
Ulok Kupai	-	-	-	-
Pinang Raya	-	-	-	-
Putri Hijau	-	-	-	-
Marga Sakti Sebelat	-	-	-	-
Bengkulu Utara	-	-	-	-

Catatan/Note: ...
 Sumber/Source: Petugas Perkebunan Kecamatan (PPK) Dinas Perkebunan Kab Bengkulu Utara / District Plantation Officer (PPK) Regional Office of Plantation of Bengkulu Utara Regency

Tabel
Table 5.2.3**Jumlah Petani Perkebunan Menurut Kecamatan dan Jenis Tanaman di Kabupaten Bengkulu Utara, 2022**
Amount Of Plantation Farmer by Subdistricts and Kinds of Crops In Bengkulu Utara Regency, 2022

Kecamatan Subdistrict	Kelapa Sawit/ Oil Palm	Kelapa/ Coconut	Karet/ Rubber	Kopi Robusta/ Robusta Coffee
(1)	(2)	(3)	(4)	(5)
Enggano	-	764	51	340
Kerkap	541	390	1 047	241
Air Napal	987	200	271	47
Air Besi	285	210	959	203
Hulu Palik	629	401	544	555
Tanjung Agung Palik	711	90	460	95
Kota Arga Makmur	911	330	758	133
Arma Jaya	250	183	560	199
Lais	259	620	1 422	319
Batik Nau	3 477	1 099	2 131	-
Giri Mulya	2 442	1 521	2 819	90
Air Padang	994	97	659	515
Padang Jaya	1 007	1 421	1 386	560
Ketahun	1 479	1 131	1 462	22
Napal Putih	860	394	542	486
Ulok Kupai	2 231	1 272	1 560	-
Pinang Raya	2 591	2 159	2 670	112
Putri Hijau	2 053	984	2 031	-
Marga Sakti Sebelat	1 391	1 229	1 356	-
Bengkulu Utara	23 098	14 495	22 688	3 917

Lanjutan Tabel/Continued Table 5.2.3

Kecamatan Subdistrict	Kakao/ Cocoa	Tebu/ Sugar cane	Teh/ Tea	Tembakau/ Tobacco
(1)	(6)	(7)	(8)	(9)
Enggano	880	-	-	-
Kerkap	200	-	-	-
Air Napal	-	-	-	-
Air Besi	35	-	-	-
Hulu Palik	600	-	-	-
Tanjung Agung Palik	179	-	-	-
Kota Arga Makmur	30	-	-	-
Arma Jaya	10	-	-	-
Lais	40	-	-	-
Batik Nau	-	-	-	-
Giri Mulya	30	-	-	-
Air Padang	-	-	-	-
Padang Jaya	200	-	-	-
Ketahun	30	-	-	-
Napal Putih	-	-	-	-
Ulok Kupai	-	-	-	-
Pinang Raya	45	-	-	-
Putri Hijau	14	-	-	-
Marga Sakti Sebelat	65	-	-	-
Bengkulu Utara	2 358	-	-	-

Catatan/Note: ...
 Sumber/Source: Petugas Perkebunan Kecamatan (PPK) Dinas Perkebunan Kab Bengkulu Utara / District Plantation Officer (PPK) Regional Office of Plantation of Bengkulu Utara Regency

5.3 PETERNAKAN LIVESTOCK

Tabel 5.3.1 **Populasi Ternak Menurut Kecamatan dan Jenis Ternak, 2021 dan 2022**
Table 5.3.1 **Livestock Population by Subdistrict and kind of Livestock, 2021 and 2022**

Kecamatan Subdistrict	Sapi Perah / Dairy Cattle		Sapi Potong /Beef Cattle	
	2021	2022	2021	2022
(1)	(2)	(3)	(4)	(5)
Enggano	-	-	551	555
Kerkap	-	-	4 230	4 200
Air Napal	-	-	3 807	3 812
Air Besi	-	-	490	505
Hulu Palik	-	-	4 005	3 888
Tanjung Agung Palik	-	-	1 002	1 025
Kota Arga Makmur	-	-	4 105	4 209
Arma Jaya	-	-	1 850	1 860
Lais	-	-	1 170	1 168
Batik Nau	-	-	1 393	1 404
Giri Mulya	-	-	1 680	1 700
Air Padang	-	-	626	640
Padang Jaya	-	-	2 150	2 210
Ketahun	-	-	4 048	4 004
Napal Putih	-	-	1 024	1 035
Ulok Kupai	-	-	1 938	1 945
Pinang Raya	-	-	2 068	2 025
Putri Hijau	-	-	4 170	4 010
Marga Sakti Sebelat	-	-	2 796	2 797
Bengkulu Utara	-	-	43 103	43 019

Lanjutan Tabel/Continued Table 5.3.1

Kecamatan Subdistrict	Kuda/ Horse		Kerbau /Buffalo	
	2021	2022	2021	2022
(1)	(6)	(7)	(8)	(9)
Enggano	130	134
Kerkap	154	160
Air Napal	738	742
Air Besi	72	75
Hulu Palik	20	23
Tanjung Agung Palik	444	495
Kota Arga Makmur	717	677
Arma Jaya	30	35
Lais	465	582
Batik Nau	355	358
Giri Mulya	18	20
Air Padang	178	181
Padang Jaya	33	35
Ketahun	226	232
Napal Putih	10	14
Ulok Kupai	22	28
Pinang Raya	115	123
Putri Hijau	693	699
Marga Sakti Sebelat	701	720
Bengkulu Utara	5 121	5 333

Lanjutan Tabel/*Continued Table* 5.3.1

Kecamatan Subdistrict	Kambing /Goat		Babi /Pig		Domba /Sheep	
	2021	2022	2021	2022	2021	2022
(1)	(10)	(11)	(12)	(13)	(14)	(15)
Enggano	665	668	-	-	-	-
Kerkap	3 180	3 310	-	-	-	-
Air Napal	809	815	-	-	58	60
Air Besi	837	840	-	-	20	20
Hulu Palik	1 955	1 970	-	-	-	-
Tanjung Agung Palik	689	694	-	-	-	-
Kota Arga Makmur	1 298	1 311	475	476	-	-
Arma Jaya	625	627	212	212	-	-
Lais	655	679	-	-	35	35
Batik Nau	1 306	1 421	-	-	225	207
Giri Mulya	1 270	1 280	-	-	-	-
Air Padang	384	388	-	-	117	128
Padang Jaya	3 090	3 231	-	-	-	-
Ketahun	1 260	1 365	108	96	118	108
Napal Putih	2 408	2 515	-	-	112	114
Ulok Kupai	4 625	4 645	-	-	30	30
Pinang Raya	536	540	-	-	135	144
Putri Hijau	1 711	1 761	140	150	33	33
Marga Sakti Sebelat	435	444	-	-	-	-
Bengkulu Utara	27 738	28 504	935	934	883	879

Catatan/Note: ...

Sumber/Source: Dinas Tanaman Pangan, Hortikultura, dan Peternakan Kab Bengkulu Utara/*Regional Office of Food Corps, Horticulture, and Livestock of Bengkulu Utara Regency*

Tabel 5.3.2
Table

**Populasi Unggas Menurut Kecamatan dan Jenis Ternak,
2021 dan 2022**
**Poultry Population by Subdistrict and Kind of Poultry, 2021
and 2022**

Kecamatan Subdistrict	Ayam Kampung /Native Chicken		Ayam Petelur /Layer	
	2021	2022	2021	2022
(1)	(2)	(3)	(4)	(5)
Enggano	4 764	5 265	-	-
Kerkap	20 200	25 700	4 000	5 150
Air Napal	8 000	8 500	11 512	11 787
Air Besi	10 500	11 000	-	-
Hulu Palik	6 767	7 267	13 424	11 224
Tanjung Agung Palik	9 777	10 177	8 780	10 100
Kota Arga Makmur	38 000	45 500	11 250	11 450
Arma Jaya	51 200	47 776	9 547	11 800
Lais	4 204	4 704	2 000	3 300
Batik Nau	8 968	9 469	-	-
Giri Mulya	33 400	33 900	7 300	8 500
Air Padang	101 104	94 500	-	-
Padang Jaya	48 500	48 493	9 549	10 574
Ketahun	4 250	4 750	-	-
Napal Putih	3 690	4 190	160	350
Ulok Kupai	30 400	28 800	-	-
Pinang Raya	4 470	4 870	-	-
Putri Hijau	22 500	23 000	-	-
Marga Sakti Sebelat	6 774	7 174	-	-
Bengkulu Utara	417 469	425 035	77 522	84 235

Lanjutan Tabel/*Continued Table* 5.3.2

Kecamatan Subdistrict	Ayam Pedaging / Broiler		Itik/Itik Manila/Duck	
	2021	2022	2021	2022
(1)	(6)	(7)	(8)	(9)
Enggano	-	-	225	211
Kerkap	32 176	23 177	70	65
Air Napal	40 800	29 800	1 416	1 081
Air Besi	-	-	126	125
Hulu Palik	29 600	2 600	353	343
Tanjung Agung Palik	25 600	17 600	35	30
Kota Arga Makmur	105 000	87 475	844	881
Arma Jaya	33 191	20 991	1 015	987
Lais	28 000	19 000	945	829
Batik Nau	-	-	118	612
Giri Mulya	30 000	21 000	70	66
Air Padang	-	-	1 265	1 027
Padang Jaya	27 700	18 800	250	200
Ketahun	30 500	21 500	632	612
Napal Putih	-	-	801	80
Ulok Kupai	33 750	29 520	321	310
Pinang Raya	28 400	30 000	295	255
Putri Hijau	23 500	15 500	530	523
Marga Sakti Sebelat	21 800	21 612	86	76
Bengkulu Utara	490 017	358 575	9 397	8 313

Catatan/Note: ...
 Sumber/Source: Dinas Tanaman Pangan, Hortikultura, dan Peternakan Kab Bengkulu Utara/*Regional Office of Food Corps, Horticulture, and Livestock of Bengkulu Utara Regency*

Tabel 5.3.3 **Jumlah Ternak yang Dipotong Menurut Jenis Ternak, 2017-2022**
Table 5.3.3 **Livestock Slaughtered by Kind of Livestock, 2017-2022**

Tahun Year	Sapi Potong / Beef Cattle	Kerbau / Buffalo	Kambing / Goat	Domba/ Sheep	Babi /Pig
(1)	(2)	(3)	(4)	(5)	(5)
2017	1 700	346	2 437	240	100
2018	2 998	783	3 754	43	103
2019	2 987	224	2 902	149	251
2020	2 950	482	2 175	175	182
2021	3 515	442	1 854	171	273
2022	3 776	253	1 660	170	275

Catatan/Note: ...

Sumber/Source: Dinas Tanaman Pangan, Hortikultura, dan Peternakan Kab Bengkulu Utara/Regional Office of Food Corps, Horticulture, and Livestock of Bengkulu Utara Regency

5.4 PERIKANAN FISHERY

Tabel 5.4.1 **Jumlah Rumah Tangga Perikanan Tangkap Menurut Kecamatan dan Subsektor, 2021 dan 2022**
Table 5.4.1 **Number of Fish Capture Households by Subdistrict and Subsector, 2021 and 2022**

Kecamatan Subdistrict	Perikanan Laut / Marine Fisheries	
	2021	2022
(1)	(2)	(3)
Enggano	466	467
Kerkap	-	-
Air Napal	471	481
Air Besi	35	35
Hulu Palik	-	-
Tanjung Agung Palik	-	-
Kota Arga Makmur	-	-
Arma Jaya	-	-
Lais	47	47
Batik Nau	160	160
Giri Mulya	-	-
Air Padang	-	-
Padang Jaya	-	-
Ketahun	129	129
Napal Putih	-	-
Ulok Kupai	-	-
Pinang Raya	-	-
Putri Hijau	240	240
Marga Sakti Sebelat	-	-
Bengkulu Utara	1 548	1 559

Catatan/Note: ...

Sumber/Source: Dinas Perikanan Kab Bengkulu Utara/Regional Office of Fisheries of Bengkulu Utara Regency

Tabel 5.4.2 **Produksi Perikanan Tangkap Menurut Kecamatan(ton), 2021 dan 2022**
Number of Fish Capture Households by Subdistrict and Subsector(ton), 2021 and 2022

Kecamatan Subdistrict	Perikanan Laut / Marine Fisheries	
	2021	2022
(1)	(2)	(3)
Enggano	1 789,25	1 803,07
Kerkap	-	-
Air Napal	2 575,25	2 626,76
Air Besi	31,90	31,90
Hulu Palik	-	-
Tanjung Agung Palik	-	-
Kota Arga Makmur	-	-
Arma Jaya	-	-
Lais	33,75	33,75
Batik Nau	860,05	877,25
Giri Mulya	-	-
Air Padang	-	-
Padang Jaya	-	-
Ketahun	143,25	146,12
Napal Putih	-	-
Ulok Kupai	-	-
Pinang Raya	-	-
Putri Hijau	695,75	701,25
Marga Sakti Sebelat	-	-
Bengkulu Utara	6 129,20	6 220,10

Catatan/Note: ...

Sumber/Source: Dinas Perikanan Kab Bengkulu Utara/Regional Office of Fisheries of Bengkulu Utara Regency

Tabel
Table 5.4.3**Jumlah Rumah Tangga Perikanan Budidaya Menurut Kecamatan dan Jenis Budidaya, 2021 dan 2022**
Number of Aquaculture Households by Subdistrict and Type of Aquaculture, 2021 and 2022

Kecamatan Subdistrict	Tambak / Brackish Water Pond		Kolam / Fresh Water Pond	
	2021	2022	2021	2022
(1)	(2)	(3)	(4)	(5)
Enggano	-	-	-	-
Kerkap	-	-	108	108
Air Napal	4	4	36	36
Air Besi	1	1	36	36
Hulu Palik	-	-	108	108
Tanjung Agung Palik	-	-	36	36
Kota Arga Makmur	-	-	342	342
Arma Jaya	-	-	108	108
Lais	-	-	36	36
Batik Nau	1	-	36	36
Giri Mulya	-	-	72	72
Air Padang	-	-	72	72
Padang Jaya	-	-	1 620	1 620
Ketahun	-	-	72	72
Napal Putih	-	-	18	18
Ulok Kupai	-	-	21	21
Pinang Raya	-	-	54	54
Putri Hijau	-	-	18	18
Marga Sakti Sebelat	-	-	-	-
Bengkulu Utara	6	5	2 793	2 793

Catatan/Note: ...

Sumber/Source: Dinas Perikanan Kab Bengkulu Utara/Regional Office of Fisheries of Bengkulu Utara Regency

Tabel 5.4.4 Jumlah Produksi Perikanan Budidaya Menurut Kecamatan dan Jenis Budidaya (ton), 2022
Table Production of Aquaculture Households by Subdistrict and Type of Aquaculture (ton), 2022

Kecamatan Subdistrict	Perikanan Budidaya/ Fisheries		
	Mas / Carp	Nila / Nile Tilapia	Gurame / Gourami
(1)	(2)	(3)	(4)
Enggano	-	-	-
Kerkap	122,31	1 776,60	1,25
Air Napal	1,32	20,32	0,13
Air Besi	14,58	127,41	0,84
Hulu Palik	11,33	337,79	1,38
Tanjung Agung Palik	-	28,79	-
Kota Arga Makmur	11,33	4 204,92	28,52
Arma Jaya	19,07	138,92	33,12
Lais	-	8,44	0,06
Batik Nau	-	7,17	0,21
Giri Mulya	0,39	31,84	0,03
Air Padang	-	-	-
Padang Jaya	437,46	6 711,07	44,63
Ketahun	2,16	54,09	0,22
Napal Putih	0,47	19,21	0,22
Ulok Kupai	-	-	-
Pinang Raya	0,85	14,28	0,09
Putri Hijau	0,17	3,46	0,02
Marga Sakti Sebelat	-	-	-
Bengkulu Utara	621,44	13 484,32	110,72

Catatan/Note: ...

Sumber/Source: Dinas Perikanan Kab Bengkulu Utara/Regional Office of Fisheries of Bengkulu Utara Regency

Lanjutan Tabel/*Continued Table 5.4.4*

Kecamatan Subdistrict	Perikanan Budidaya/ Fisheries		
	Patin/ Trisdecnt Shark	Lele/ Catfish	Lainnya / Others
(1)	(5)	(6)	(7)
Enggano	-	-	N/A
Kerkap	16,53	70,67	N/A
Air Napal	0,18	0,82	N/A
Air Besi	1,12	5,15	N/A
Hulu Palik	1,82	4,93	N/A
Tanjung Agung Palik	-	4,93	N/A
Kota Arga Makmur	37,77	154,01	N/A
Arma Jaya	1,22	5,62	N/A
Lais	0,07	14,24	N/A
Batik Nau	0,43	1,29	N/A
Giri Mulya	0,08	0,35	N/A
Air Padang	-	-	N/A
Padang Jaya	98,51	309,07	N/A
Ketahun	0,29	1,35	N/A
Napal Putih	0,03	0,14	N/A
Ulok Kupai	-	-	N/A
Pinang Raya	0,12	0,58	N/A
Putri Hijau	0,1	0,11	N/A
Marga Sakti Sebelat	-	-	N/A
Bengkulu Utara	158,27	573,26	N/A

Catatan/Note: ...

Sumber/Source: Dinas Perikanan Kab Bengkulu Utara/*Regional Office of Fisheries of Bengkulu Utara Regency*

Tabel 5.4.5 Luas Wilayah Potensi Rumah Tangga Perikanan Budidaya Menurut Kecamatan dan Jenis Budidaya (ha), 2021-2022
Total Area of Aquaculture Households by Subdistrict and Type of Aquaculture (hectar), 2021-2022

Kecamatan Subdistrict	Kolam / Fresh Water Pond	
	2021	2022
(1)	(2)	(3)
Enggano	-	-
Kerkap	21,78	235,06
Air Napal	22,36	43,47
Air Besi	20,30	92,07
Hulu Palik	16,13	726,29
Tanjung Agung Palik	3,74	264,60
Kota Arga Makmur	82,00	34,40
Arma Jaya	24,88	230,46
Lais	7,01	87,87
Batik Nau	5,06	197,27
Giri Mulya	13,99	481,68
Air Padang	-	-
Padang Jaya	672,51	281,70
Ketahun	23,44	668,10
Napal Putih	5,22	951,49
Ulok Kupai	-	-
Pinang Raya	29,57	365,70
Putri Hijau	10,16	1 211,08
Marga Sakti Sebelat	-	-
Bengkulu Utara	855,85	5 871,24

Catatan/Note: ...

Sumber/Source: Dinas Perikanan Kab Bengkulu Utara/Regional Office of Fisheries of Bengkulu Utara Regency

Tabel
Table 5.4.6**Jenis Perahu/Kapal Menurut Kecamatan dan Jenis Kapal,
2021-2022**
**Number of Fishing Boats by Subdistrict and Type of Boat,
2021-2022**

Kecamatan Subdistrict	Kapal Motor / Inboard Motorboat	
	2021	2022
(1)	(2)	(3)
Enggano	147	147
Kerkap	-	-
Air Napal	79	89
Air Besi	3	3
Hulu Palik	-	-
Tanjung Agung Palik	-	-
Kota Arga Makmur	-	-
Arma Jaya	-	-
Lais	5	5
Batik Nau	92	92
Giri Mulya	-	-
Air Padang	-	-
Padang Jaya	-	-
Ketahun	45	45
Napal Putih	-	-
Ulok Kupai	-	-
Pinang Raya	-	-
Putri Hijau	102	102
Marga Sakti Sebelat	-	-
Bengkulu Utara	473	483

Catatan/Note: ...

Sumber/Source: Dinas Perikanan Kab Bengkulu Utara/Regional Office of Fisheries of Bengkulu Utara Regency

**5.5 KEHUTANAN
FORESTRY**

Tabel 5.5.1 **Luas Hutan Menurut Fungsinya Kabupaten Bengkulu Utara, (Ha) 2021-2022**
The Area of Forest by Function in Bengkulu Utara Regency, (Ha) 2021-2022

Uraian <i>Description</i>	Luas Hutan/ <i>Total Area</i> 2021	Luas Hutan/ <i>Total Area</i> 2022
(1)	(2)	(5)
1. Kawasan Suaka Alam		
- Taman Nasional / <i>National Parks</i>	69 887,8	69 845,78
- Cagar Alam (CA) / <i>Nature Preserve</i>	2 546,55	2 528,53
- Taman Wisata Alam (TWA) / <i>Natural Park</i>	6 596,59	6 594,24
- Taman Buru (TB) / <i>Hunting Park</i>	7 690,97	7 731,68
- Tahura / <i>Forest Park</i>	-	-
2. Hutan Lindung / <i>Protection Forest</i>	40 816,98	40 722,94
3. Hutan Produksi Terbatas / <i>Limited Production Forest</i>	45 033,54	44 980,48
4. Hutan Produksi Tetap / <i>Permanent Production Forest</i>	8 393,69	8 390,58
5. Konservasi / <i>Conservation</i>	-	-

Catatan/Note: ...

Sumber/Source: Dinas Lingkungan Hidup dan Kehutanan Provinsi Bengkulu / *The Environment and Forest Service of Bengkulu Province*

6 BAB CHAPTER INDUSTRI, PERTAMBANGAN, DAN ENERGY

INDUSTRY, MINING,
AND, ENERGY



PRODUKSI BATU BARA PER-
JUNI 2022

Coal Production at June 2022

131,476 Ton

PENJUALAN BATU BARA
PER-JUNI 2022

*Number Coal of Coal
at June 2022*

72,569 Ton (Dalam Negeri/Domestic)

156,463 Ton (Luar negeri/Export)

PENJELASAN TEKNIS**TECHNICAL NOTES**

- | | |
|--|--|
| <p>1. Perusahaan adalah suatu unit (kesatuan) usaha yang melakukan kegiatan ekonomi, bertujuan menghasilkan barang atau jasa, terletak pada suatu bangunan atau lokasi tertentu, dan mempunyai catatan administrasi tersendiri mengenai produksi dan struktur biaya serta ada seorang atau lebih yang bertanggung jawab atas usaha tersebut.</p> | <p>1. <i>An establishment is defined as a production unit engaged in economic activity, producing goods or services, located in a building or in a certain location, keeping a business record concerning the production and cost structure, and having a person or more that are responsible to those activities.</i></p> |
| <p>2. Pelanggan adalah individu atau kelompok, baik rumah tangga, perusahaan atau institusi non profit yang membeli air bersih dari perusahaan air bersih.</p> | <p>2. <i>Customers are individuals or groups, whether household, company or nonprofit institutions that buy water supply from water supply establishment.</i></p> |
| <p>3. Air disalurkan adalah volume air bersih dari perusahaan air bersih.</p> | <p>3. <i>Distributed water is the volume of water supply from water supply establishment.</i></p> |
| <p>4. Pengumpulan data industri besar dan sedang dilakukan melalui Survei Industri Besar dan Sedang yang dilaksanakan setiap tahun secara lengkap (sensus) sejak tahun 1975. Survei Industri Besar dan Sedang mencakup semua perusahaan industri yang mempunyai tenaga kerja 20 orang atau lebih dengan menggunakan kuesioner II A. Pada tahun 2016, Survei Industri Besar dan Sedang terintegrasi dengan Sensus Ekonomi 2016.</p> | <p>4. <i>Data collection of large and medium scale manufacturing is conducted through The Large and Medium Manufacturing Establishment Survey that has been done annually for all industries (census) since 1975. Large and Medium Manufacturing Establishment Survey covers all manufactures/industries with 20 workers or more by questionnaire II A. In 2016, the Large and Medium Manufacturing Establishment Survey was integrated with the 2016 Economic Census.</i></p> |

5. Klasifikasi industri yang digunakan dalam survei ini berdasar kepada **Klasifikasi Baku Lapangan Usaha Indonesia (KBLI)**. KBLI adalah klasifikasi lapangan usaha yang berdasar kepada International Standard Industrial Classification of All Economic Activities (ISIC) revisi 4 yang telah disesuaikan dengan kondisi Indonesia.
 6. Industri manufaktur adalah suatu kegiatan ekonomi yang melakukan kegiatan mengubah suatu barang dasar secara mekanis, kimia, atau dengan tangan sehingga menjadi barang jadi/setengah jadi, dan atau barang yang kurang nilainya menjadi barang yang lebih tinggi nilainya, dan sifatnya lebih dekat kepada pemakai akhir. Termasuk dalam kegiatan ini adalah jasa industri dan pekerjaan perakitan.
 7. Jasa industri adalah kegiatan industri industri manufaktur yang melayani keperluan pihak lain. Pada kegiatan ini bahan baku disediakan oleh pihak lain sedangkan pihak pengolah hanya melakukan pengolahannya dengan mendapat imbalan sebagai balas jasa (upah maklon).
 8. Perusahaan atau usaha industri adalah suatu unit (kesatuan) usaha yang melakukan kegiatan ekonomi, bertujuan
5. *The industrial classification adopted in this survey refers to the **Klasifikasi Baku Lapangan Usaha Indonesia (KBLI)**. KBLI is classification of economic activities based on the International Standard Industrial Classification of All Economic Activities (ISIC rev 4) that has been modified according to the local condition in Indonesia.*
 6. *Manufacturing industry is defined as an economic activity processing basic goods mechanically, chemicals or manually into final or intermediate goods. It is also defined as processing of lower value goods into higher value goods as final or intermediate products. The activities also include services for manufacturing and assembling.*
 7. *Services for manufacturing is defined as a manufacturing activity which serving other manufacturing establishments. In this case, raw materials are supplied by others while the workers are paid as a compensation for processing raw materials.*
 8. *A manufacturing establishment is defined as a production unit engaged in economic activity, producing goods or services,*

menghasilkan barang atau jasa, terletak pada suatu bangunan atau lokasi tertentu, dan mempunyai catatan administrasi tersendiri mengenai produksi dan struktur biaya serta ada seorang atau lebih yang bertanggung jawab atas usaha tersebut.

located in a building or in a certain location, keeping a business record concerning the production and cost structure, and having a person or more that are responsible to those activities.

9. Industri manufaktur dikelompokkan ke dalam 4 golongan berdasarkan banyaknya pekerja, yaitu: industri besar (100 orang pekerja atau lebih), industri sedang/menengah (20–99 orang pekerja), industri kecil (5–19 orang pekerja), dan industri mikro (1–4 orang pekerja).

9. *Manufacturing industries are categorized into four groups, based on the number of employees: large scale manufacturing (100 employees or more), medium scale manufacturing (20–99 employees), small scale manufacturing (5–19 employees), and micro industry (1–4 employees).*

ULASAN**DESCRIPTION**

Peranan sektor industri pengolahan dalam perekonomian Kabupaten Bengkulu Utara cukup tinggi. Hal itu terungkap dari cukup besarnya peranan sektor industri pengolahan dalam PDRB Kabupaten Bengkulu Utara.

Peranan subsektor pertambangan dan penggalian menempati posisi ketiga terbesar dalam PDRB Kabupaten Bengkulu Utara. Sumbangsih sektor ini selalu menempati peringkat ketiga di tahun 2022. Besarnya peranan subsektor pertambangan dan penggalian dalam perekonomian disebabkan cukup optimalnya eksploitasi bahan-bahan tambang yang terkandung di bumi Kabupaten Bengkulu Utara.

Batubara merupakan bahan tambang unggulan pada subsektor pertambangan dan penggalian di Kabupaten Bengkulu Utara. Batubara Kabupaten Bengkulu Utara umumnya ditujukan untuk domestik dan ekspor.

Rumah tangga adalah pelanggan PDAM atau konsumen PDAM terbesar di Kabupaten Bengkulu Utara. Jumlah rumah tangga pelanggan PDAM pada tahun 2022 mencapai 15.005 rumah tangga atau sebesar 94,25 persen dari seluruh pelanggan PDAM di Kabupaten Bengkulu Utara.

The role of the manufacturing sector in the economy of Bengkulu Utara Regency is relatively high. It is revealed from the quite important role of the manufacturing sector in the GRDP of Bengkulu Utara Regency.

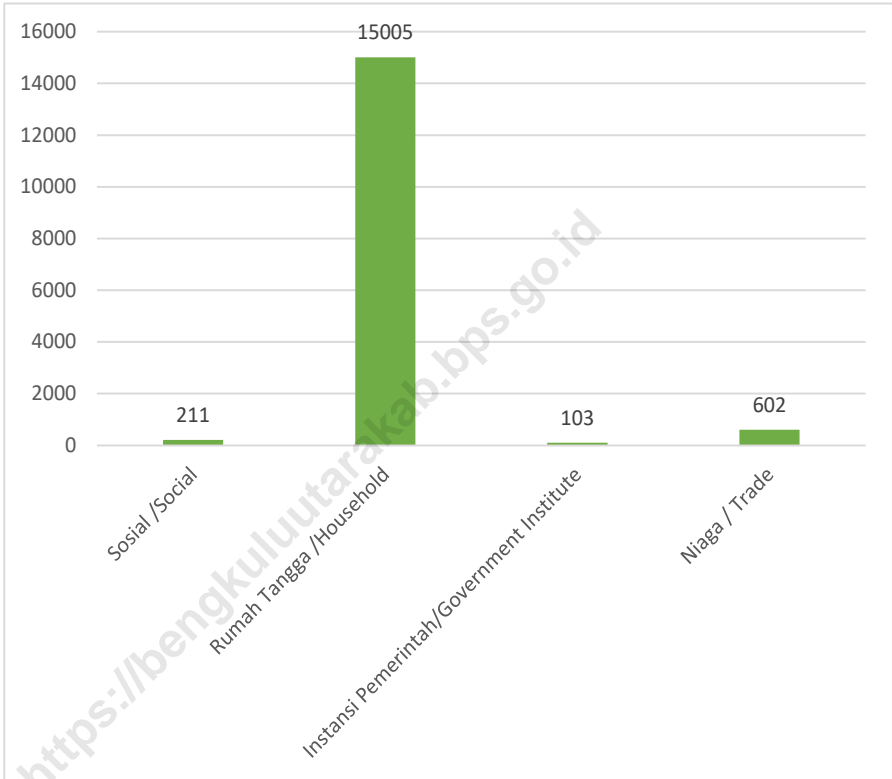
Mining and quarrying subsector occupies the third largest position in GRDP of Bengkulu Utara Regency at 2020. The crucial role of mining and quarrying subsectors in the economy are caused by quite optimum exploitation of mineral deposits in Bengkulu Utara Regency.

Coal is the featured material on mining and quarrying subsectors in Bengkulu Utara Regency. Coals in Bengkulu Utara Regency are generally intended for export and for domestic market. The total volume of coal export in Bengkulu Utara Regency in 2020 reaches 1.517.249,01 tons

Households are the largest customers as well as consumers of clean water in Bengkulu Utara Regency. The number of household clean water customers in 2020 reached 13.726 households or 94,06 percent of all the clean water customers in Bengkulu Utara Regency.

Gambar
Figures 6.1

Jumlah Pelanggan PDAM Kabupaten Bengkulu Utara, 2022
Number of Water Customer in Bengkulu Utara Regency, 2022



Sumber/Source: Perusahaan Daerah Air Minum (PDAM) Bengkulu Utara / Tirta Raflesia Clean Water Regional State of Bengkulu Utara Regency

6.1 ENERGI ENERGY

Tabel 6.1.1 Daya Terpasang, Produksi, dan Distribusi Listrik PT. PLN (Persero) pada Cabang/Ranting PLN Menurut Unit Layanan Pelanggan, 2022
Installed Electricity Power, Production, and Distribution of PT. PLN (Persero) at PLN Branch by Customer Services Unit, 2022

Unit Layanan Pelanggan <i>Customer Services Unit</i>	Daya Terpasang <i>Installed Electricity Power (KVA)</i>	Produksi Listrik <i>Electricity Production (KWh)</i>	Listrik Terjual <i>Electricity Sold (KWh)</i>	Dipakai Sendiri <i>Own Used (KWh)</i>	Susut/Hilang <i>Shrinkage/Lost (KWh)</i>
(1)	(2)	(3)	(4)	(5)	(6)
Muko-Muko					
Lebong					
Arga Makmur ¹	85 469,53	128 867 880,00	113 654 799,95	1 813 820,00	13 392 228,00

Catatan/Note: ¹Data Masih tergabung dengan ULP Kabupaten Bengkulu Utara / *Data Associated with Bengkulu Utara Regency Customer Services Unit*

Sumber/Source: PLN, Unit Layanan Pelanggan (ULP), *Customer Services Unit*

Tabel 6.1.2 **Jumlah Pelanggan Listrik Menurut Unit Layanan Pelanggan, 2018–2022**
Number of Electricity Customers by Customer Services Unit, 2018–2022

Unit Layanan Pelanggan <i>Customer Services Unit</i>	2018	2019	2020	2021	2022
(1)	(2)	(3)	(4)	(5)	(6)
Muko-Muko	50 907	56 038	59 324	62 733	
Lebong	27 225	29 073	30 331	31 700	
Arga Makmur ¹	64 393	67 569	70 550	73 488	76 043

Catatan/Note: ¹Data Masih tergabung dengan ULP Kabupaten Bengkulu Utara / *Data Associated with Bengkulu Utara Regency Customer Services Unit*

Sumber/Source: PLN, Unit Layanan Pelanggan (ULP), *Customer Services Unit*

Tabel
Table 6.1.3**Jumlah Pelanggan dan Air yang Disalurkan Menurut Pelanggan, 2022**
Number of Customers and Distributed Water by Customer, 2022

Kecamatan Subdistrict	Pelanggan Number of Customers	Air Disalurkan Distributed Water (m ³)	Nilai Value (Rp)
(1)	(2)	(3)	(4)
Sosial /Social	211	56 260	150 865 000
Rumah Tangga /Household	15 005	2 984 574	12 078 689 425
Instansi Pemerintah/Government Institute	103	110 704	1 016 170 060
Niaga / Trade	602	174 104	908 590 575
Industri / Industry	-	-	-
Khusus/Exclusive	-	-	-
Jumlah /Total	15 921	3 325 642	14 154 315 060

Catatan/Note: ...

Sumber/Source: Perusahaan Daerah Air Minum (PDAM) Bengkulu Utara / Tirta Rafflesia Clean Water Regional State of Bengkulu Utara Regency

6.2 PERTAMBANGAN MINING

Tabel 6.2.1 **Jumlah Produksi Batubara Dirinci per Bulan, 2022**
Table 6.2.1 **Number of Coal Production by Month, 2022**

Bulan Month	Batu Bara (Ton) Coal (Ton)
(1)	(2)
Januari / January	491 407
Februari / February	303 297
Maret / March	181 734
April / April	225 845
Mei / May	322 689
Juni / June	131 476
Juli / July	N/A
Agustus / August	N/A
September / September	N/A
Oktober / October	N/A
November / November	N/A
Desember / December	N/A

Catatan/Note: ...

Sumber/Source: Dinas Energi dan Sumber Daya Mineral Provinsi Bengkulu, Representative of Mining and Energy Department of Bengkulu Province

Tabel
Table 6.2.1**Penjualan Batubara Dalam Negeri dan Luar Negeri Dirinci per Bulan, 2022**
Number of Coal Sale by Month, 2022

Bulan Month	Dalam Negeri (Ton) Domestic (Ton)	Luar Negeri (Ton) Export (Ton)
(1)	(2)	
Januari / January	63 092	N/A
Februari / February	174 376	187 238
Maret / March	120 930	187 904
April / April	136 192	221 534
Mei / May	170 246	70 922
Juni / June	72 569	156 463
Juli / July	N/A	N/A
Agustus / August	N/A	N/A
September / September	N/A	N/A
Oktober / October	N/A	N/A
November / November	N/A	N/A
Desember / December	N/A	N/A

Catatan/Note: ...

Sumber/Source: Dinas Energi dan Sumber Daya Mineral Provinsi Bengkulu, *Representative of Mining and Energy Department of Bengkulu Province*

Jumlah Objek Wisata Terbanyak di Kabupaten Bengkulu Utara berada di Kecamatan Arga Makmur (11 Objek Wisata)
Largest Number of Tourist Attractions in Argamakmur district (11 Tourist Attraction)

29 HOTEL /
HOTELS

35
RESTAURANT /
RESTAURANTS

287
KAMAR/
ROOMS



PENJELASAN TEKNIS

1. Konsep dan definisi untuk hotel dan pariwisata mengikuti rekomendasi World Tourism Organization (WTO) dan International Union of Office Travel Organization (IUOTO).
2. Usaha akomodasi adalah usaha yang menyediakan akomodasi jangka pendek untuk pengunjung dan pelancong lainnya. Usaha penyediaan akomodasi ini dapat berupa penyediaan fasilitas akomodasi saja atau fasilitas akomodasi yang disertai dengan fasilitas makanan dan minuman. Termasuk penyediaan akomodasi dengan furniture, lengkap dengan dapur, dengan atau tanpa jasa pramuwisma dan sering kali termasuk beberapa tambahan jasa dan fasilitas seperti fasilitas parkir, binatu, kolam renang, ruang olah raga, fasilitas rekreasi, dan ruang rapat. Usaha penyediaan akomodasi yang tercakup disini adalah penyediaan akomodasi jangka pendek yang menyediakan akomodasi, khususnya untuk harian atau mingguan.
3. Hotel ialah suatu usaha yang menggunakan suatu bangunan atau sebagian bangunan yang disediakan secara khusus dimana setiap orang dapat menginap, makan,

TECHNICAL NOTES

1. *The concepts and definitions for hotel and tourism follow the recommendations from the World Tourism Organization (WTO) and the International Union of Office Travel Organization (IUOTO).*
2. *Accommodation establishment is an establishment that provide short-term accommodation for visitors and other travelers. This establishment may include the provision of accommodation facilities only or with food and beverages facilities. It includes the provision of accommodation with furniture, kitchen, with or without the services of maids and often includes some additional services and facilities such as parking, laundry, swimming pool, gymnasium, recreational facilities, and meeting rooms. Including accommodation establishment such as short-term accommodation, especially for daily or weekly.*
3. *Hotel is a business that uses a building or part of building reserved exclusively where everyone can stay, eat, get services and use other facilities against payment. Star hotel is an establishment that*

memperoleh pelayanan dan menggunakan fasilitas lainnya dengan pembayaran.

4. Hotel Bintang adalah usaha penyediaan akomodasi jangka pendek yang memenuhi ketentuan sebagai hotel bintang dan ditetapkan oleh instansi khusus yang membinanya. Persyaratan tersebut antara lain mencakup:
- Persyaratan fisik, seperti lokasi hotel, kondisi bangunan
 - Bentuk pelayanan yang diberikan (service)
 - Kualifikasi tenaga kerja, seperti pendidikan dan kesejahteraan karyawan
 - Fasilitas olahraga dan rekreasi lainnya yang tersedia, seperti lapangan tenis, kolam renang, dan diskotik
 - Jumlah kamar yang tersedia

Usaha hotel bintang mencakup: hotel bintang lima, hotel bintang empat, hotel bintang tiga, hotel bintang dua, dan hotel bintang satu.

5. Hotel Non Bintang adalah usahapenyediaan jasa layanan penginapan bagi umum yang dikelola secara komersial dengan menggunakan sebagian atau seluruh bagian bangunan yang telah memenuhi ketentuan sebagai hotel melati yang ditetapkan dalam surat keputusan

4. *Star hotel is an establishment that provide short-term accommodation that has fulfilled the requirements as a star hotel which are determined by specified agency. Those requirements are:*
- Physical requirement, such as location and condition of hotel*
 - Services provided*
 - Employee qualification, such as education and employee's welfare*
 - The availability of sport and other recreation facilities, such as tennis court, swimming pool, discotheque*
 - The number of rooms available*

Including star hotel such as: five star hotel, four star hotel, three star hotel, two star hotel, and one star hotel.

5. *Non Star Hotel is an accommodation establishment especially prepared to public which manage commercially. It uses a building or part of building and it has fulfilled the requirements as a non star hotel which are determined by specified agency.*

6. Wisatawan mancanegara adalah setiap pengunjung yang datang ke suatu negara di luar tempat tinggalnya, didorong oleh satu atau beberapa keperluan tanpa bermaksud memperoleh penghasilan di tempat yang dikunjungi dan lamanya kunjungan tersebut tidak lebih dari satu tahun.
6. *Foreign tourists are every visitor who comes to a country outside their residence, driven by a single or multiple purposes without any intention to earn in places visited and duration of the visit is no more than one year.*
7. Tingkat Penghunian Kamar ialah banyaknya malam kamar yang dihuni dibagi dengan banyaknya malam kamar yang tersedia dikali 100 %.
7. *Room Occupancy Rate is the number of room nights occupied divided by the number of room nights available multiplied by 100%.*
8. Rata-rata Lamanya Tamu Menginap ialah banyaknya malam tamu dibagi dengan banyaknya tamu yang datang menginap ke akomodasi/hotel.
8. *Average Length of Stay is the number of guest nights divided by the number of guests who coming to spend the night at the accommodation/hotel.*

ULASAN

Hotel merupakan salah satu tempat yang digunakan untuk singgah para wisatawan. Di Kabupaten Bengkulu Utara belum tersedia layanan hotel bintang, hanya tersedia hotel non bintang. Tahun 2022, jumlah hotel non bintang di Kabupaten Bengkulu Utara sebanyak 29 hotel yang tersebar di lima kecamatan, yaitu kecamatan Enggano, Kecamatan Arga Makmur, Kecamatan Arma Jaya, Kecamatan Ketahun, dan Kecamatan Putri Hljau.

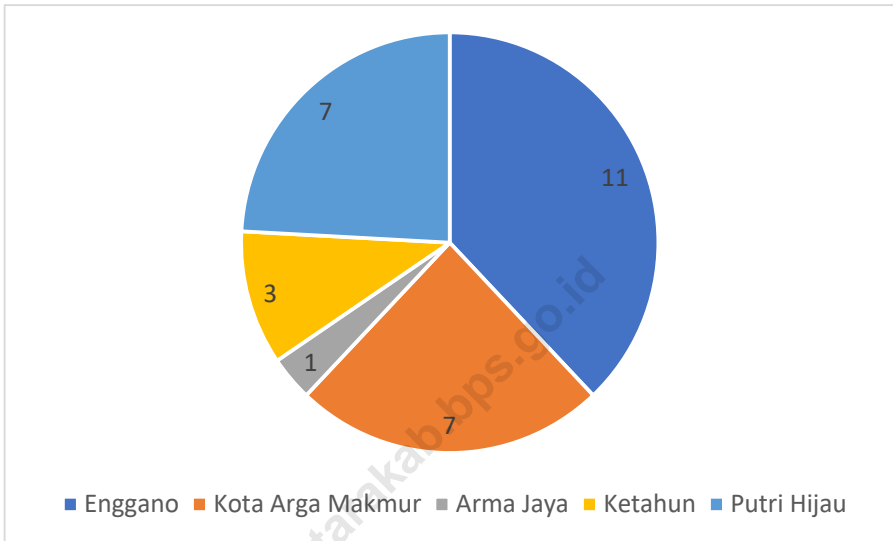
DESCRIPTION

Hotel is one of the places the tourists use to stay over. In Bengkulu Utara Regency, there are not available star hotels, there are only available non-star ones. In 2022 the number of non-star hotels in Bengkulu Utara Regency is 29, spread only in four subdistrict, there is Subdistrict Enggano, Subdistrict Argamakmur, Subdistrict Armajaya, Subdistrict Ketahun and Subdistrict Putri Hljau

<https://bengkuluutarakab.bps.go.id>

<https://bengkuluutarakab.bps.go.id>

Gambar 7.1 Jumlah Hotel di Kabupaten Bengkulu Utara, 2022
Figures **Number of Hotel in Bengkulu Utara Regency, 2022**



Catatan/Note: ...

Sumber/Source: Dinas Pariwisata Kab Bengkulu Utara / Regional Office of Tourism of Bengkulu Utara Regency

7.1 HOTEL HOTEL

Tabel 7.1.1 Jumlah Akomodasi Hotel Menurut Kecamatan, 2021- 2022
Table 7.1.1 Number of Hotel Accomodations by Subdistrict, 2021-2022

Kecamatan Subdistrict	Hotel / Hotel		Kamar / Room		Tempat Tidur / Bed	
	2021	2022	2021	2022	2021	2022
(1)	(2)	(3)	(4)	(5)	(6)	(7)
Enggano	6	11	32	52	32	102
Kerkap	-	-	-	-	-	-
Air Napal	-	-	-	-	-	-
Air Besi	-	-	-	-	-	-
Hulu Palik	-	-	-	-	-	-
Tanjung Agung Palik	-	-	-	-	-	-
Kota Arga Makmur	7	7	116	97	195	175
Arma Jaya	1	1	10	10	10	10
Lais	-	-	-	-	-	-
Batik Nau	-	-	-	-	-	-
Giri Mulya	-	-	-	-	-	-
Air Padang	-	-	-	-	-	-
Padang Jaya	-	-	-	-	-	-
Ketahun	2	3	25	40	37	66
Napal Putih	-	-	-	-	-	-
Ulok Kupai	-	-	-	-	-	-
Pinang Raya	-	-	-	-	-	-
Putri Hijau	6	7	82	88	164	176
Marga Sakti Sebelat	-	-	-	-	-	-
Bengkulu Utara	22	29	233	287	438	529

Catatan/Note: ...

Sumber/Source: Dinas Pariwisata Kab Bengkulu Utara / Regional Office of Tourism of Bengkulu Utara Regency

Tabel
Table 7.1.2**Jumlah Rumah Makan/Restoran Menurut Kecamatan,
2019-2022**
Number of Restaurants by Subdistrict, 2019-2022

Kecamatan Subdistrict	2019 ¹	2020	2021	2022
(1)	(2)	(3)	(4)	(5)
Enggano	2	2	2	4
Kerkap	8	8	8	3
Air Napal	2		2	5
Air Besi	-	-	-	1
Hulu Palik	6	6	6	3
Tanjung Agung Palik	1	1	1	2
Kota Arga Makmur	81	81	81	35
Arma Jaya	5	5	5	5
Lais	6	6	6	4
Batik Nau	-	-	-	5
Giri Mulya	22	22	22	-
Air Padang	-	-	-	-
Padang Jaya	23	23	23	6
Ketahun	27	27	27	12
Napal Putih	-	-	-	1
Ulok Kupai	-	-	-	-
Pinang Raya	-	2	2	6
Putri Hijau	23	23	23	5
Marga Sakti Sebelat	-	-	-	5
Bengkulu Utara	206	208	208	102

Catatan/Note: ¹Termasuk Rumah Makan/Restoran Yang Belum memiliki Izin Usaha dan Catering

Sumber/Source: Dinas Pariwisata Kab Bengkulu Utara / Regional Office of Tourism of Bengkulu Utara Regency

7.2 PARIWISATA TOURISM

Tabel 7.2.1 Jumlah Objek Wisata dan Kunjungan Wisatawan Menurut Kecamatan, 2022
Number of Tourist Attraction and Tourist by Subdistrict, 2022

Kecamatan Subdistrict	Objek Wisata Tourist Attraction	Wisatawan Tourist
(1)	(2)	(3)
Enggano	10	3 358
Kerkap	2	1 154
Air Napal	4	2 789
Air Besi	-	-
Hulu Palik	10	4 137
Tanjung Agung Palik	-	-
Kota Arga Makmur	11	10 095
Arma Jaya	4	2 355
Lais	1	1 745
Batik Nau	4	2 054
Giri Mulya	2	1 620
Air Padang	1	505
Padang Jaya	8	3 723
Ketahun	6	3 688
Napal Putih	2	1 705
Ulok Kupai	3	1 810
Pinang Raya	3	1 735
Putri Hijau	2	1 559
Marga Sakti Sebelat	1	965

Catatan/Note:

Sumber/Source: Dinas Pariwisata Kab Bengkulu Utara / Regional Office of Tourism of Bengkulu Utara Regency

8


BAB CHAPTER TRANSPORTASI DAN KOMUNIKASI

TRANSPORTATION AND
COMMUNICATION



**JUMLAH TOWER KABUPATEN BENGKULU
UTARA TAHUN 2022 ADALAH 109 BUAH**

**JUMLAH KANTOR POS PEMBANTU
KABUPATEN BENGKULU UTARA 8 KANTOR**



PENJELASAN TEKNIS**TECHNICAL NOTES**

- | | |
|---|--|
| <p>1. Data pengangkutan dan komunikasi meliputi:</p> <p>a. Panjang jalan</p> <p>b. Pos dan telekomunikasi</p> | <p>1. <i>1. The data of transportation and communication are as follows:</i></p> <p><i>a. Road length</i></p> <p><i>b. Post and telecommunication</i></p> |
| <p>2. Kantor Pos adalah tempat pemberi pelayanan komunikasi tertulis dan atau surat elektronik, layanan paket, layanan logistik, layanan transaksi keuangan, dan layanan keagenan pos untuk kepentingan umum. Rumah pos berfungsi sama seperti kantor pos dan kantor pos pembantu, bedanya rumah pos biasanya terletak di daerah terpencil.</p> | <p>2. <i>Post Office is a service provider facility of written communication and or electronic mail, parcel service, logistics services, financial transaction services, and postal services to the public. Postal house has the same function as the post office and subsidiary of post office, the difference is that postal house is usually located in remote areas.</i></p> |
| <p>3. Telekomunikasi adalah setiap pemancaran, pengiriman dan atau penerimaan dari setiap informasi dalam bentuk tanda-tanda, isyarat, tulisan, gambar, suara dan bunyi melalui sistem kawat, optik, radio atau sistem elektromagnetik lainnya.</p> | <p>3. <i>Telecommunication includes every transmitting, delivering and or receiving from every information of marking, signal, article, picture, sound and voice through strand of wire system, optic, radio or other electromagnetic system</i></p> |

ULASAN

Pembangunan dan peningkatan fasilitas transportasi seperti jalan dan jembatan penting demi memudahkan hubungan komunikasi dan proses mobilisasi penduduk antar daerah dalam menunjang kelancaran distribusi barang dan jasa sehingga berdampak pada peningkatan pertumbuhan ekonomi, utamanya untuk daerah-daerah sulit terjangkau dan terisolir.

Pada tahun 2022, panjang jalan kabupaten di Kabupaten Bengkulu Utara adalah sepanjang 595 731 km. Sebesar 77,94 persen merupakan jalan aspal, 16,13 persen merupakan jalan koral (kerikil), dan 5,93 persen merupakan jalan tanah dan tidak ada jenis jalan yang tidak dirinci. Dari panjang jalan tersebut 44,37 persen kondisi jalannya baik dan yang lainnya beraneka kondisi jalan.

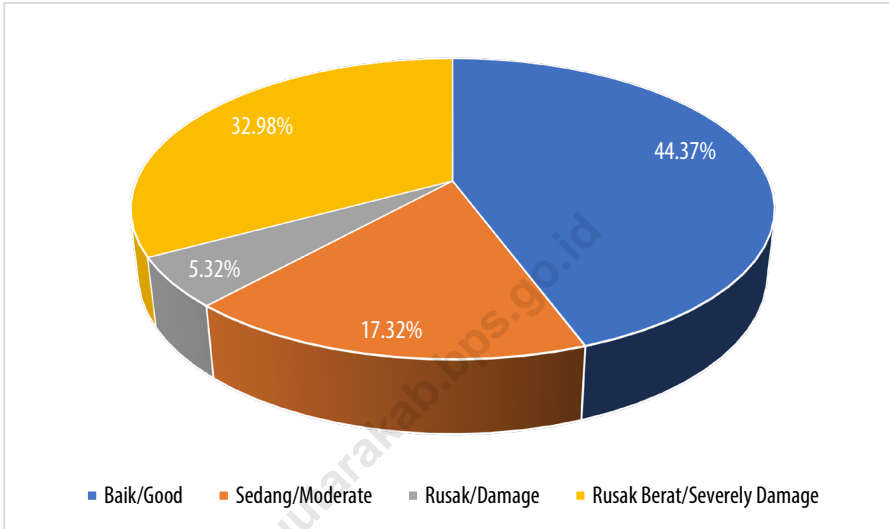
DESCRIPTION

The development and improvement of transportation facilities such as roads and bridges are important to ease communication and the mobilization process of the population among regions in boosting the distribution of goods and services so it has an impact on the economic growth, especially for remote and isolated areas.

In 2022, the length of roads in Bengkulu Utara Regency is 595.731 km. As much as 77,94 percent of it is pavement roads, 16,13 percent is coral (gravel) roads, and 5,93 percent is land roads and there is no not detailed road in it. As much as 44,37 percent of the road length, are in good conditions, while the remaining is in various conditions.

Gambar 8.1
Figures

Panjang Jalan Menurut Kondisi Jalan Di Bengkulu Utara (km), 2022
Length of Road by Condition in Bengkulu Utara (Km)
2022



Sumber/Source: Dinas Pekerjaan Umum dan Penataan Ruang Kabupaten Bengkulu Utara/ *Regional Office of Public Works of Bengkulu Utara Regency*

8.1 TRANSPORTASI TRANSPORTATION

Tabel 8.1.1 **Panjang Jalan Menurut Tingkat Kewenangan Pemerintahan di Kabupaten Bengkulu Utara (km), 2019–2022**
Table 8.1.1 **Length of Roads by Level of Government Authority in Bengkulu Utara Regency (km), 2019–2022**

Tingkat Kewenangan Pemerintahan <i>Level of Government Authority</i>	2019	2020	2021	2022
(1)	(2)	(3)	(4)	(5)
Negara/ <i>State</i>	142 840	142 840	163 970	104 120
Provinsi/ <i>Province</i>	377 260	377 260	572 200	358 180
Kabupaten/Kota <i>Regency/Municipality</i>	595 731	595 731	595 731	595 731
Jumlah/Total	1 115 831	1 115 831	1 331 901	1 058 031

Catatan/*Note*: ...

Sumber/*Source*: Dinas Pekerjaan Umum dan Penataan Ruang Kabupaten Bengkulu Utara/ *Regional Office of Public Works of Bengkulu Utara Regency*

Tabel 8.1.2 Panjang Jalan Menurut Jenis Permukaan Jalan di Kabupaten Bengkulu Utara (km), 2019–2022
Table Length of Roads by Type of Road Surface in Bengkulu Utara Regency (km), 2019–2022

Jenis Permukaan Jalan Type of Road Surface	2019	2020	2021	2022
(1)	(2)	(3)	(4)	(5)
Aspal/Paved	308 992,4	309 001	355 085	464 321
Kerikil/Gravel	36 485,6	38 245	208 446	96 090
Tanah/Soil	36 411,3	35 001	30 978	35 320
Lainnya/Others	213 986,6	213 484	1 252	-
Jumlah/Total	595 875,84	595 731	595 761	595 731

Catatan/Note: ...

Sumber/Source: Dinas Pekerjaan Umum dan Penataan Ruang Kabupaten Bengkulu Utara/ *Regional Office of Public Works of Bengkulu Utara Regency*

Tabel
Table 8.1.3

**Panjang Jalan Menurut Kondisi Jalan di Kabupaten/
Bengkulu Utara(km), 2019–2022**
*Length of Roads by Condition of Roads in Bengkulu Utara
Regency (km), 2019–2022*

Kondisi Jalan Condition of Roads	2019	2020	2021	2022
(1)	(2)	(3)	(4)	(5)
Baik/ <i>Good</i>	308 992,4	273 272	258 232	264 352
Sedang/ <i>Moderate</i>	36 485,6	165 312	137 644	103 160
Rusak/ <i>Damage</i>	36 411,3	24 940	79 440	31 722
Rusak Berat/ <i>Severely Damage</i>	213 986,6	132 207	120 415	196 497
Jumlah/Total	595 875,84	596 731	595 731	595 731

Catatan/Note: ...

Sumber/Source: Dinas Pekerjaan Umum dan Penataan Ruang Kabupaten Bengkulu Utara/ *Regional Office of Public Works of Bengkulu Utara Regency*

8.2 KOMUNIKASI COMMUNICATION

Tabel 8.2.1 Jumlah Kantor Pos Pembantu Menurut Kecamatan di Kabupaten Bengkulu Utara, 2017–2022
Number of Post Offices Subsidiaries by Subdistrict in Bengkulu Utara Regency, 2017–2022

Kecamatan Subdistrict	2018	2019	2020	2021	2022
(1)	(2)	(3)	(4)	(5)	(6)
1.Enggano	-	-	-	-	-
2.Kerkap	1	1	1	1	1
3.Air Napal	-	-	-	-	-
4.Air Besi	-	-	-	-	-
5.Hulu Palik	-	-	-	-	-
6.Tanjung Agung Palik	-	-	-	-	-
7.Kota Arga Makmur	1	1	1	1	1
8.Arma Jaya	-	-	-	-	-
9.Lais	1	1	1	1	1
10.Batik Nau	-	-	-	-	-
11.Giri Mulya	1	1	1	1	1
12.Air Padang	-	-	-	-	-
13.Padang Jaya	1	1	1	1	1
14.Ketahun	1	1	1	1	1
15.Napal Putih	1	1	1	1	-
16.Ulok Kupai	1	1	1	1	1
17.Pinang Raya	-	-	-	-	-
18.Putri Hijau	1	1	1	1	1
19.Marga Sakti Sebelat	-	-	-	-	-
Bengkulu Utara	9	9	9	9	8

Catatan/Note: ...

Sumber/Source: PT POS Indonesia

Tabel
Table 8.2.2**Jumlah Tower Menurut Kecamatan di Kabupaten
Bengkulu Utara, 2017–2022**
**Number of Towers by Subdistrict in Bengkulu Utara
Regency, 2017–2022**

Kecamatan Subdistrict	2018	2019	2020	2021	2022
(1)	(2)	(3)	(4)	(5)	(6)
1.Enggano	3	3	2	2	2
2.Kerkap	3	3	5	5	5
3.Air Napal	5	5	6	6	6
4.Air Besi	2	2	6	6	6
5.Hulu Palik	2	2	2	2	2
6.Tanjung Agung Palik	4	4	4	4	4
7.Kota Arga Makmur	10	10	14	14	14
8.Arma Jaya	6	6	5	5	5
9.Lais	6	6	6	6	6
10.Batik Nau	6	6	7	7	7
11.Giri Mulya	5	6	6	6	6
12.Air Padang	1	1	1	1	1
13.Padang Jaya	9	9	9	9	9
14.Ketahun	17	21	21	21	21
15.Napal Putih	-	-	-	-	-
16.Ulok Kupai	5	3	3	3	3
17.Pinang Raya	8	-	-	-	-
18.Putri Hijau	13	12	12	12	12
19.Marga Sakti Sebelat	3	-	-	-	-
Bengkulu Utara	108	109	109	109	109

Catatan/Note: ...

Sumber/Source: Dinas Komunikasi dan Informatika Kabupaten Bengkulu Utara / Regional Office of Communication and Information of Bengkulu Utara Regency

9

BAB CHAPTER PERBANKAN, KOPERASI, DAN HARGA-HARGA BANKING, COOPERATIVE, AND PRICES

JUMLAH KOPERASI AKTIF DI
KABUPATEN BENGKULU UTARA
SEBANYAK **217 BUAH**

KOPERASI UMUM DAERAH
(KUD) BERJUMLAH **22 BUAH**

NON-KUD BERJUMLAH
236 BUAH



PENJELASAN TEKNIS

1. Perusahaan adalah suatu unit (kesatuan) usaha yang melakukan kegiatan ekonomi, bertujuan menghasilkan barang atau jasa, terletak pada suatu bangunan atau lokasi tertentu, dan mempunyai catatan administrasi tersendiri mengenai produksi dan struktur biaya serta ada seorang atau lebih yang bertanggung jawab atas usaha tersebut.
2. Pelanggan adalah individu atau kelompok, baik rumah tangga, perusahaan atau institusi non profit yang membeli air bersih dari perusahaan air bersih.
3. Air disalurkan adalah volume air bersih dari perusahaan air bersih.
4. Pengumpulan data industri besar dan sedang dilakukan melalui Survei Industri Besar dan Sedang yang dilaksanakan setiap tahun secara lengkap (sensus) sejak tahun 1975. Survei Industri Besar dan Sedang mencakup semua perusahaan industri yang mempunyai tenaga kerja 20 orang atau lebih dengan menggunakan kuesioner II A. Pada tahun 2016, Survei Industri Besar dan Sedang terintegrasi dengan Sensus Ekonomi 2016.

TECHNICAL NOTES

1. *An establishment is defined as a production unit engaged in economic activity, producing goods or services, located in a building or in a certain location, keeping a business record concerning the production and cost structure, and having a person or more that are responsible to those activities.*
2. *Customers are individuals or groups, whether household, company or nonprofit institutions that buy water supply from water supply establishment.*
3. *Distributed water is the volume of water supply from water supply establishment.*
4. *Data collection of large and medium scale manufacturing is conducted through The Large and Medium Manufacturing Establishment Survey that has been done annually for all industries (census) since 1975. Large and Medium Manufacturing Establishment Survey covers all manufactures/industries with 20 workers or more by questionnaire II A. In 2016, the Large and Medium Manufacturing Establishment Survey was integrated with the 2016 Economic Census.*

5. Klasifikasi industri yang digunakan dalam survei ini berdasar kepada **Klasifikasi Baku Lapangan Usaha Indonesia (KBLI)**. KBLI adalah klasifikasi lapangan usaha yang berdasar kepada International Standard Industrial Classification of All Economic Activities (ISIC) revisi 4 yang telah disesuaikan dengan kondisi Indonesia.
 6. Industri manufaktur adalah suatu kegiatan ekonomi yang melakukan kegiatan mengubah suatu barang dasar secara mekanis, kimia, atau dengan tangan sehingga menjadi barang jadi/setengah jadi, dan atau barang yang kurang nilainya menjadi barang yang lebih tinggi nilainya, dan sifatnya lebih dekat kepada pemakai akhir. Termasuk dalam kegiatan ini adalah jasa industri dan pekerjaan perakitan.
 7. Jasa industri adalah kegiatan industri industri manufaktur yang melayani keperluan pihak lain. Pada kegiatan ini bahan baku disediakan oleh pihak lain sedangkan pihak pengolah hanya melakukan pengolahannya dengan mendapat imbalan sebagai balas jasa (upah maklon).
 8. Perusahaan atau usaha industri adalah suatu unit (kesatuan) usaha yang melakukan kegiatan ekonomi, bertujuan
5. *The industrial classification adopted in this survey refers to the **Klasifikasi Baku Lapangan Usaha Indonesia (KBLI)**. KBLI is classification of economic activities based on the International Standard Industrial Classification of All Economic Activities (ISIC rev 4) that has been modified according to the local condition in Indonesia.*
 6. *Manufacturing industry is defined as an economic activity processing basic goods mechanically, chemicals or manually into final or intermediate goods. It is also defined as processing of lower value goods into higher value goods as final or intermediate products. The activities also include services for manufacturing and assembling.*
 7. *Services for manufacturing is defined as a manufacturing activity which serving other manufacturing establishments. In this case, raw materials are supplied by others while the workers are paid as a compensation for processing raw materials.*
 8. *A manufacturing establishment is defined as a production unit engaged in economic activity, producing goods or services,*

9. menghasilkan barang atau jasa, terletak pada suatu bangunan atau lokasi tertentu, dan mempunyai catatan administrasi tersendiri mengenai produksi dan struktur biaya serta ada seorang atau lebih yang bertanggung jawab atas usaha tersebut.
10. Industri manufaktur dikelompokkan ke dalam 4 golongan berdasarkan banyaknya pekerja, yaitu: industri besar (100 orang pekerja atau lebih), industri sedang/menengah (20–99 orang pekerja), industri kecil (5–19 orang pekerja), dan industri mikro (1–4 orang pekerja).
9. *located in a building or in a certain location, keeping a business record concerning the production and cost structure, and having a person or more that are responsible to those activities.*
10. *Manufacturing industries are categorized into four groups, based on the number of employees: large scale manufacturing (100 employees or more), medium scale manufacturing (20–99 employees), small scale manufacturing (5–19 employees), and micro industry (1–4 employees).*

ULASAN

Pada Tahun 2022, jumlah koperasi aktif di Kabupaten Bengkulu Utara 217 koperasi. Koperasi aktif tersebar di setiap kecamatan dimana Kecamatan Arga Makmur menjadi kecamatan dengan jumlah koperasi terbanyak berada yang merupakan Ibu Kota Kabupaten Bengkulu Utara.

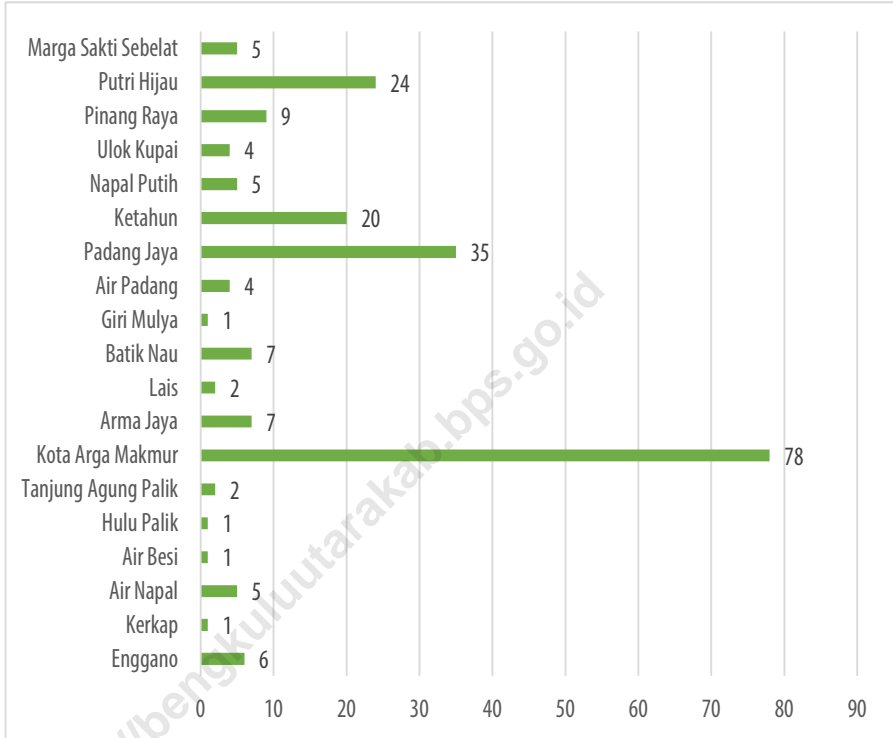
DESCRIPTION

In 2022, the number of active cooperatives in North Bengkulu Regency will be 217 cooperatives. Active cooperatives are spread in every sub-district where Arga Makmur Sub-District is the sub-district with the highest number of cooperatives which is the Capital City of North Bengkulu Regency.

<https://bengkuluutarakab.bps.go.id>

Gambar 9.1
Figures

Jumlah Koperasi Aktif Per Kecamatan, 2022
Number of Active Cooperative by Subdistrict, 2022



Sumber/Source: Dinas Koperasi dan UKM Kab Bengkulu Utara, Regional Office of Cooperative and Small Medium Enterprises of Bengkulu Utara Regency

9.1 KOPERASI COOPERATIVE

Tabel 9.1.1 Jumlah Koperasi Aktif Menurut Kecamatan di Kabupaten Bengkulu Utara, 2019–2022
Number of Active Cooperative by Subdistrict in Bengkulu Utara Regency, 2019–2022

Kecamatan Subdistrict	2019	2020	2021	2022
(1)	(2)	(3)	(4)	(5)
Enggano	5	6	6	6
Kerkap	1	1	1	1
Air Napal	4	4	5	5
Air Besi	1	14	1	1
Hulu Palik	1	1	1	1
Tanjung Agung Palik	1	1	1	2
Kota Arga Makmur	75	75	76	78
Arma Jaya	7	7	7	7
Lais	1	1	2	2
Batik Nau	4	4	4	7
Giri Mulya	7	7	7	1
Air Padang	1	1	1	4
Padang Jaya	34	35	35	35
Ketahun	18	18	19	20
Napal Putih	4	4	4	5
Ulok Kupai	4	4	4	4
Pinang Raya	8	8	9	9
Putri Hijau	19	20	22	24
Marga Sakti Sebelat	5	5	5	5
Bengkulu Utara	200	203	210	217

Catatan/Note: ...

Sumber/Source: Dinas Koperasi dan UKM Kab Bengkulu Utara, *Regional Office of Cooperative and Small Medium Enterprises of Bengkulu Utara Regency*

Tabel
Table 9.1.2**Jumlah Koperasi Menurut Jenis Koperasi dan Kecamatan di Kabupaten Bengkulu Utara, 2022**
Number of Cooperative by Kind of Cooperative and Subdistrict in Bengkulu Utara Regency, 2022

Kecamatan Subdistrict	KUD	KPN	KOPKAR	KOPPAS	KOPWAN	Lainnya
(1)	(2)	(3)	(4)	(5)	(6)	(7)
Enggano	3	-	-	-	-	5
Kerkap	1	-	-	-	-	1
Air Napal	-	-	-	-	-	5
Air Besi	-	-	-	-	1	1
Hulu Palik	-	1	-	-	-	2
Tanjung Agung Palik	-	-	-	-	-	3
Kota Arga Makmur	2	26	2	1	1	58
Arma Jaya	-	1	-	-	-	6
Lais	-	1	-	-	-	1
Batik Nau	2	-	-	-	-	4
Giri Mulya	2	1	-	-	1	5
Air Padang	-	-	-	-	-	1
Padang Jaya	5	1	-	-	3	32
Ketahun	1	2	-	-	1	16
Napal Putih	1	-	1	-	-	3
Ulok Kupai	-	-	-	-	-	7
Pinang Raya	3	-	1	-	-	9
Putri Hijau	2	-	3	-	-	23
Marga Sakti Sebelat	-	-	-	-	-	6
Bengkulu Utara	22	33	7	1	7	188

Catatan/Note: ...

Sumber/Source: Dinas Koperasi dan UKM Kab Bengkulu Utara, *Regional Office of Cooperative and Small Medium Enterprises of Bengkulu Utara Regency*

Tabel
Table 9.1.3**Struktur Koperasi Menurut Non KUD Berbadan Hukum
per Kecamatan, 2022**
Structure of Non-KUD Cooperative by Subdistrict, 2022

Kecamatan Subdistrict	Non KUD	Anggota	Simpanan (Rp .000)	Cadangan (Rp .000)
(1)	(2)	(3)	(4)	(5)
Enggano	5	171	-	-
Kerkap	1	79	-	-
Air Napal	5	237	-	-
Air Besi	2	64	-	-
Hulu Palik	3	138	-	-
Tanjung Agung Palik	3	135	-	-
Kota Arga Makmur	88	7 015	-	-
Arma Jaya	7	430	-	-
Lais	2	269	-	-
Batik Nau	4	186	-	-
Giri Mulya	7	440	-	-
Air Padang	1	22	-	-
Padang Jaya	36	2 496	-	-
Ketahun	19	1 031	-	-
Napal Putih	4	169	-	-
Ulok Kupai	7	248	-	-
Pinang Raya	10	467	-	-
Putri Hijau	26	9 191	-	-
Marga Sakti Sebelat	6	221	-	-
Bengkulu Utara	236	23 009	-	-

Catatan/Note: ...

Sumber/Source: Dinas Koperasi dan UKM Kab Bengkulu Utara, *Regional Office of Cooperative and Small Medium Enterprises of Bengkulu Utara Regency*

Tabel
Table 9.1.4**Banyaknya Anggota Koperasi Menurut Jenis Koperasi per Kecamatan, 2022**
Number of Members Cooperative by Subdistrict and Type of Cooperative, 2022

Kecamatan Subdistrict	KUD	KPN	KOPKAR	KOPPAS	KOPWAN	Lainnya
(1)	(2)	(3)	(4)	(5)	(6)	(7)
Enggano	216	-	-	-	-	171
Kerkap	176	-	-	-	-	79
Air Napal	-	-	-	-	-	237
Air Besi	-	-	-	-	30	34
Hulu Palik	-	45	-	-	-	93
Tanjung Agung Palik	-	-	-	-	-	135
Kota Arga Makmur	96	2 857	75	125	298	3 660
Arma Jaya	-	35	-	-	-	395
Lais	-	246	-	-	-	23
Batik Nau	153	-	-	-	-	186
Giri Mulya	234	162	-	-	31	247
Air Padang	-	-	-	-	-	22
Padang Jaya	1 916	181	-	-	136	2 179
Ketahun	329	332	-	-	34	665
Napal Putih	99	-	45	-	-	124
Ulok Kupai	-	-	-	-	-	248
Pinang Raya	234	-	26	-	-	441
Putri Hijau	171	-	1 579	-	-	7 612
Marga Sakti Sebelat	-	-	-	-	-	221
Bengkulu Utara	3 624	3 858	1 725	125	529	16 772

Catatan/Note: ...

Sumber/Source: Dinas Koperasi dan UKM Kab Bengkulu Utara, *Regional Office of Cooperative and Small Medium Enterprises of Bengkulu Utara Regency*

Tabel
Table 9.1.5**Banyaknya Anggota, Simpanan dan Volume Usaha per Kecamatan, 2022**
Number of Members, Deposite, and Gross Output by Subdistrict, 2022

Kecamatan Subdistrict	Anggota	Simpanan (Rp .000)	Volume Usaha
(1)	(3)	(4)	(5)
Enggano	387	-	1 694 378
Kerkap	255	-	-
Air Napal	237	-	1 185 820
Air Besi	64	-	-
Hulu Palik	138	-	45 444
Tanjung Agung Palik	135	-	4 500
Kota Arga Makmur	7 111	-	37 846 807
Arma Jaya	430	-	1 714 957
Lais	269	-	1 487 629
Batik Nau	339	-	53 336
Giri Mulya	674	-	3 238 742
Air Padang	22	-	-
Padang Jaya	4 412	-	16 890 827
Ketahun	1 360	-	7 935 374
Napal Putih	268	-	1 023 823
Ulok Kupai	248	-	46 530
Pinang Raya	701	-	8 328 886
Putri Hijau	9 362	-	25 682 305
Marga Sakti Sebelat	221	-	1 177 908
Bengkulu Utara	26 633	-	108 357 266

Catatan/Note: ...

Sumber/Source: Dinas Koperasi dan UKM Kab Bengkulu Utara, *Regional Office of Cooperative and Small Medium Enterprises of Bengkulu Utara Regency*

Tabel
Table 9.1.6**Struktur Koperasi Unit Desa Berbadan Hukum per
Kecamatan, 2022**
Structure of KUD Cooperative by Subdistrict, 2022

Kecamatan Subdistrict	KUD	Anggota	Simpanan (Rp .000)	Cadangan (Rp .000)
(1)	(2)	(3)	(4)	(5)
Enggano	3	216	-	-
Kerkap	1	176	-	-
Air Napal	-	-	-	-
Air Besi	-	-	-	-
Hulu Palik	-	-	-	-
Tanjung Agung Palik	-	-	-	-
Kota Arga Makmur	2	96	-	-
Arma Jaya	-	-	-	-
Lais	-	-	-	-
Batik Nau	2	153	-	-
Giri Mulya	2	234	-	-
Air Padang	-	-	-	-
Padang Jaya	5	1 916	-	-
Ketahun	1	329	-	-
Napal Putih	1	99	-	-
Ulok Kupai	-	-	-	-
Pinang Raya	3	234	-	-
Putri Hijau	2	171	-	-
Marga Sakti Sebelat	-	-	-	-
Bengkulu Utara	22	3 624	-	-

Catatan/Note: ...

Sumber/Source: Dinas Koperasi dan UKM Kab Bengkulu Utara, *Regional Office of Cooperative and Small Medium Enterprises of Bengkulu Utara Regency*

9.2 HARGA PRICE

Tabel
Table 9.2.1

Indeks Harga Konsumen (IHK) per Bulan Menurut Kelompok Pengeluaran di Kota Bengkulu (2018=100), 2022

*Consumer Price Index (CPI) per Month by Expenditure Group
in Kota Bengkulu (2018=100), 2022*

Bulan Month	Umum General	Makanan, Minuman dan Tembakau Food, Beverages and Tobacco Product	Pakaian dan Alas Kaki Clothing and Footwear	Perumahan, Alr, Listrik dan Bahan Bakar Rumah Tangga Housing, Water, Electricity and Household Fuel
(1)	(2)	(3)	(4)	(5)
Januari/January	107,43	107,49	110,05	105,61
Februari/February	107,32	106,70	110,91	105,09
Maret/March	108,11	109,16	111,16	104,93
April/April	109,68	112,20	111,82	105,27
Mei/May	110,26	112,94	111,52	105,65
Juni/June	110,92	115,18	111,84	105,75
Juli/July	111,93	116,70	112,50	105,60
Agustus/August	111,66	115,73	112,67	105,65
September/September	113,02	114,70	112,33	105,44
Oktober/October	112,86	113,12	112,99	106,00
November/November	112,92	112,51	113,06	106,30
Desember/December	113,18	113,50	113,12	106,38

Lanjutan Tabel/Continued Table 9.2.1

Bulan Month	Perlengkapan, Peralatan, dan Pemeliharaan Rutin Rumah Tangga Equipments, Tools, and Routine Household Maintenance	Kesehatan Health	Transportasi Transportation	Informasi, Komunikasi dan Jasa Keuangan Information, Communication and Financial Services
(1)	(6)	(7)	(8)	(9)
Januari/January	106,25	115,93	107,40	100,81
Februari/February	107,11	115,93	107,79	100,77
Maret/March	107,59	115,57	107,84	100,94
April/April	108,65	115,90	109,40	100,99
Mei/May	109,15	117,68	109,57	101,07
Juni/June	109,81	117,68	109,57	101,07
Juli/July	110,05	117,83	111,72	100,97
Agustus/August	110,38	117,97	111,42	101,10
September/September	110,82	118,21	121,22	101,21
Oktober/October	111,43	118,21	121,66	101,24
November/November	111,42	118,70	122,28	101,24
Desember/December	111,25	118,65	122,10	101,24

Lanjutan Tabel/*Continued Table* 9.2.1

Bulan Month	Rekreasi, Olahraga, dan Budaya Recreation, Sports, and Culture	Pendidikan Education	Penyediaan Makanan dan Minuman/ Restoran Provision of Food and Beverages / Restaurant	Perawatan Pribadi dan Jasa Lainnya Personal Care and Other Services
(1)	(10)	(11)	(12)	(13)
Januari/ <i>January</i>	104,49	104,83	108,84	116,36
Februari/ <i>February</i>	104,64	104,83	108,84	116,91
Maret/ <i>March</i>	104,64	104,83	108,84	115,12
April/ <i>April</i>	105,94	104,83	111,20	121,02
Mei/ <i>May</i>	108,83	104,83	112,47	122,07
Juni/ <i>June</i>	108,83	104,83	112,47	122,07
Juli/ <i>July</i>	109,44	107,86	113,15	121,75
Agustus/ <i>August</i>	108,21	107,86	113,16	122,23
September/ <i>September</i>	108,32	107,86	113,45	121,77
Oktober/ <i>October</i>	108,24	107,86	113,67	122,16
November/ <i>November</i>	109,72	107,90	113,87	122,30
Desember/ <i>December</i>	110,01	107,90	113,91	122,43

Sumber/*Source*: BPS, Survei Harga Konsumen/*BPS-Statistics Indonesia, Consumer Price Survey*

Tabel
Table 9.2.2**Laju Inflasi Harga Konsumen pe Bulan Menurut Kelompok
Pengeluaran di Kota Bengkulu (2018=100), 2022**
**Consumer Price Inflation Rate per Month by Expenditure
Group in Kota Bengkulu (2018=100), 2022**

Bulan Month	Umum General	Makanan, Minuman dan Tembakau Food, Beverages and Tobacco Product	Pakaian dan Alas Kaki Clothing and Footwear	Perumahan, Air, Listrik dan Bahan Bakar Rumah Tangga Housing, Water, Electricity and Household Fuel
(1)	(2)	(3)	(4)	(5)
Januari/January	0,54	1,24	0,31	0,41
Februari/February	-0,10	-0,73	0,78	-0,49
Maret/March	0,74	2,31	0,23	-0,15
April/April	1,45	2,78	0,59	0,32
Mei/May	0,53	0,66	-0,27	0,36
Juni/June	0,60	1,98	0,29	0,09
Juli/July	0,91	1,32	0,59	-0,14
Agustus/August	-0,24	-0,83	0,15	0,05
September/September	1,22	-0,89	-0,30	-0,20
Oktober/October	-0,14	-1,38	0,59	0,53
November/November	0,05	-0,54	0,06	0,28
Desember/December	0,23	0,88	0,05	0,08

Lanjutan Tabel/*Continued Table* 9.2.2

Bulan Month	Perlengkapan, Peralatan, dan Pemeliharaan Rutin Rumah Tangga Equipments, Tools, and Routine Household Maintenance	Kesehatan Health	Transportasi Transportation	Informasi, Komunikasi dan Jasa Keuangan Information, Communication and Financial Services
(1)	(6)	(7)	(8)	(9)
Januari/ <i>January</i>	0,10	0,47	0,36	-0,07
Februari/ <i>February</i>	0,81	0,00	0,36	-0,04
Maret/ <i>March</i>	0,45	-0,31	0,05	0,17
April/ <i>April</i>	0,99	0,29	1,45	0,05
Mei/ <i>May</i>	0,46	0,79	0,87	-0,06
Juni/ <i>June</i>	0,60	0,74	-0,71	0,14
Juli/ <i>July</i>	0,22	0,13	1,96	-0,10
Agustus/ <i>August</i>	0,30	0,12	-0,27	0,13
September/ <i>September</i>	0,40	0,20	8,80	0,11
Oktober/ <i>October</i>	0,55	0,00	0,36	0,03
November/ <i>November</i>	-0,01	0,41	0,51	0,00
Desember/ <i>December</i>	-0,15	-0,04	-0,15	0,00

Lanjutan Tabel/Continued Table 9.2.2

Bulan Month	Rekreasi, Olahraga, dan Budaya Recreation, Sports, and Culture	Pendidikan Education	Penyediaan Makanan dan Minuman/ Restoran Provision of Food and Beverages / Restaurant	Perawatan Pribadi dan Jasa Lainnya Personal Care and Other Services
(1)	(10)	(11)	(12)	(13)
Januari/January	-0,28	-0,01	0,00	1,08
Februari/February	0,14	0,00	0,00	0,47
Maret/March	0,00	0,00	0,00	1,69
April/April	1,24	0,00	2,17	1,80
Mei/May	1,43	0,00	0,59	0,70
Juni/June	1,28	0,00	0,55	0,16
Juli/July	0,56	2,89	0,60	-0,26
Agustus/August	-1,12	0,00	0,01	0,39
September/September	0,10	0,00	0,26	-0,38
Oktober/October	-0,07	0,00	0,19	0,32
November/November	1,37	0,04	0,18	0,11
Desember/December	0,26	0,00	0,04	0,11

Sumber/Source: BPS, Survei Harga Konsumen/BPS-Statistics Indonesia, Consumer Price Survey

10

BAB CHAPTER PENGELUARAN PENDUDUK

POPULATION EXPENDITURE



**PENGELUARAN RUMAH
TANGGA PERKAPITA TERBESAR
SEBESAR **55,89 PERSEN****

**BERASAL DARI KELOMPOK
KOMODITAS MAKANAN DAN
MINUMAN**

***BIGGEST PER CAPITA HOUSEHOLD
EXPENDITURES
BY 55,89 PERCENT COMES FROM THE FOOD
AND BEVERAGE COMMODITIES GROUP***



PENJELASAN TEKNIS

1. Pengeluaran rata-rata perkapita adalah biaya yang dikeluarkan untuk konsumsi semua anggota rumah tangga selama sebulan baik yang berasal dari pembelian pemberian maupun produksi sendiri dibagi dengan banyaknya anggota rumah tangga dalam rumah tangga tersebut

TECHNICAL NOTES

1. *Per capita Average Expenditure is the cost spent for all household members consumption during the month, whether from purchasing, giving or own production, divided by the number of household members in the household.*

<https://bengkuluutarakab.bps.go.id>

ULASAN

Besarnya pendapatan penduduk yang diterima rumah tangga merupakan gambaran kesejahteraan suatu masyarakat. Tetapi banyak faktor yang menjadi penghalang dalam mengumpulkan data pendapatan rumah tangga tersebut. Oleh karena itu, BPS menggunakan pendekatan pengeluaran untuk mendapatkan perkiraan pendapatan. Pengumpulan data tersebut dilakukan melalui Survei Sosial Ekonomi Nasional (Susenas) yang dilakukan setiap tahun. Pengeluaran rumah tangga yang terdiri atas pengeluaran untuk konsumsi makanan dan bukan makanan, menggambarkan pengalokasian pendapatan masyarakat dalam memenuhi kebutuhan hidupnya.

Meskipun harga komoditas antar daerah berbeda, namun nilai pengeluaran rumah tangga dapat menunjukkan perbedaan tingkat kesejahteraan penduduk antar wilayah khususnya dari sisi ekonomi sehingga angka pengeluaran juga dapat dipakai untuk pembandingan antar wilayah.

Pada tahun 2022, rata-rata pengeluaran per kapita rumah tangga dalam memenuhi kebutuhan konsumsinya terbagi atas konsumsi makanan sebesar Rp. 613.244,- per kapita per bulan dan konsumsi bukan makanan sebesar Rp. 483.948,- per kapita per bulan.

Pengeluaran rumah tangga untuk makanan sebagian besar digunakan untuk konsumsi makanan dan minuman jadi Rp.150.222,- per bulan, diikuti konsumsi rokok sebesar Rp. 94.978,- per bulan.

DESCRIPTION

The amount of population income received by households is a picture of a society's welfare. But there are many factors that become an obstacle to collect data of the household income.

Therefore, BPS use the expenditure approach to get an estimate of income.

The data collecting is done through the National Socio-Economic Survey(Susenas) conducted every year.

Household expenditure consisting of expenditure for food and non-food consumption, illustrates the allocation of public income in meeting their needs. Although commodities' prices between different regions, but the value of household expenditure may indicate differences in the level of population welfare between regions, especially on the economic side so that the amount of expenditure can also be used in comparison between regions.

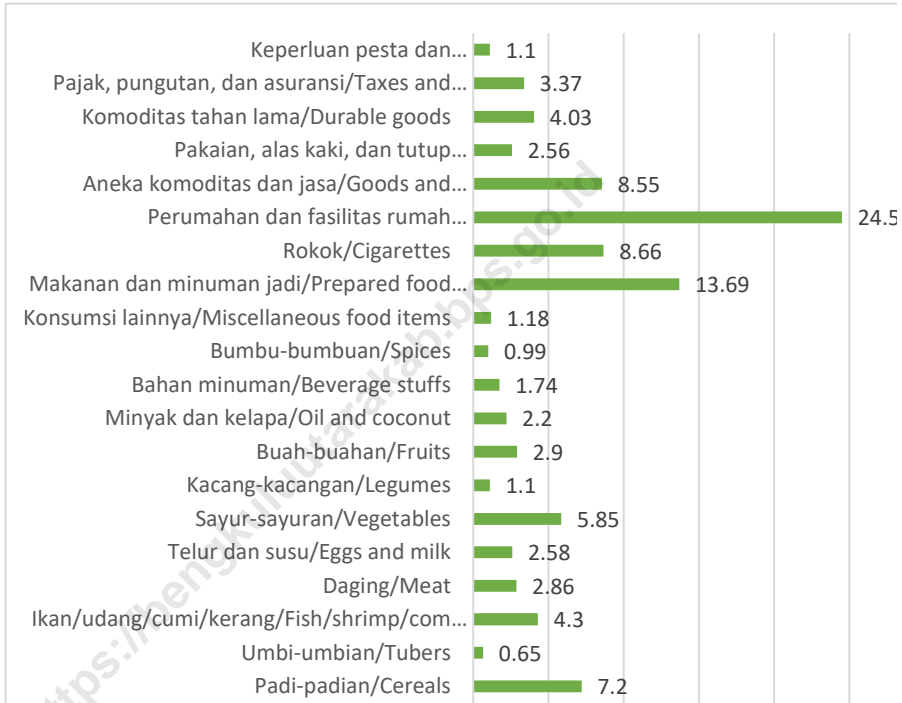
In 2022, the average household expenditure per capita in meeting consumption needs consisting of food consumption as much as Rp. 613.244,- per capita per month and non-food consumption as much as Rp. 483.948,- per capita per month.

Household expenditures for food are mostly used for food and beverages as much as Rp.150.222,- per month followed by the consumption of cigarettes as much as Rp. 94.978,- per month.

<https://bengkuluutarakab.bps.go.id>

Gambar 10.1
Figures

Rata-rata Pengeluaran per Kapita Sebulan Menurut Kelompok Komoditas di Kabupaten Bengkulu Utara (%), 2021
Monthly Average Expenditure per Capita by Commodity Group in Bengkulu Utara Regency(%), 2021



Sumber/Source : BPS, Survei Sosial Ekonomi Nasional (Susenans) Maret/BPS-Statistics Indonesia, National Socioeconomic Survey March

Tabel
Table 10.1**Rata-rata Pengeluaran per Kapita Sebulan Menurut Kelompok Komoditas (rupiah) di Kabupaten Bengkulu Utara, 2021 dan 2022**
Monthly Average Expenditure per Capita by Commodity Group (rupiahs) in Bengkulu Utara Regency, 2021 and 2022

Kelompok Komoditas/Commodity Group	2021	2022
(1)	(2)	(3)
Makanan/Food		
Padi-padian/ <i>Cereals</i>	76 496	79 011
Umbi-umbian/ <i>Tubers</i>	6 545	7 169
Ikan/udang/cumi/kerang/ <i>Fish/shrimp/common squid/shells</i>	47 378	47 148
Daging/ <i>Meat</i>	23 689	31 371
Telur dan susu/ <i>Eggs and milk</i>	28 328	28 283
Sayur-sayuran/ <i>Vegetables</i>	67 104	64 194
Kacang-kacangan/ <i>Legumes</i>	11 997	12 063
Buah-buahan/ <i>Fruits</i>	25 313	31 803
Minyak dan kelapa/ <i>Oil and coconut</i>	19 133	24 192
Bahan minuman/ <i>Beverage stuffs</i>	19 948	13 095
Bumbu-bumbuan/ <i>Spices</i>	12 631	10 821
Konsumsi lainnya/ <i>Miscellaneous food items</i>	12 081	12 894
Makanan dan minuman jadi/ <i>Prepared food and beverages</i>	157 609	150 222
Rokok/ <i>Cigarettes</i>	95 237	94 978
Jumlah makanan/Total food	603 489	613 244
Bukan makanan/Non-food		
Perumahan dan fasilitas rumah tangga/ <i>Housing and household facilities</i>	283 864	268 884
Aneka komoditas dan jasa/ <i>Goods and services</i>	101 949	93 771
Pakaian, alas kaki, dan tutup kepala/ <i>Clothing, footwear, and headgear</i>	32 807	28 043
Komoditas tahan lama/ <i>Durable goods</i>	86 230	44 234
Pajak, pungutan, dan asuransi/ <i>Taxes and insurance</i>	47 502	36 955
Keperluan pesta dan upacara/kenduri/ <i>Parties and ceremonies</i>	14 031	12 062
Jumlah bukan makanan/Total non-food	566 383	483 948
Jumlah/Total	1 169 872	1 097 192

Catatan/Note: ...

Sumber/Source: BPS, Survei Sosial Ekonomi Nasional (Susenas) Maret/BPS-Statistics Indonesia, National Socioeconomic Survey March

Tabel
Table 10.2

Persentase Pengeluaran per Kapita Sebulan Menurut Kelompok Komoditas di Kabupaten Bengkulu Utara, 2021 dan 2022
Percentage of Monthly Expenditure per Capita by Commodity Group in Bengkulu Utara Regency, 2021 and 2022

Kelompok Komoditas/Commodity Group	2021	2022
(1)	(2)	(3)
Makanan/Food		
Padi-padian/ <i>Cereals</i>	6,54	7,20
Umbi-umbian/ <i>Tubers</i>	0,56	0,65
Ikan/udang/cumi/kerang/ <i>Fish/shrimp/common squid/shells</i>	4,05	4,30
Daging/ <i>Meat</i>	2,02	2,86
Telur dan susu/ <i>Eggs and milk</i>	2,42	2,58
Sayur-sayuran/ <i>Vegetables</i>	5,74	5,85
Kacang-kacangan/ <i>Legumes</i>	1,03	1,10
Buah-buahan/ <i>Fruits</i>	2,16	2,90
Minyak dan kelapa/ <i>Oil and coconut</i>	1,64	2,20
Bahan minuman/ <i>Beverage stuffs</i>	1,71	1,74
Bumbu-bumbuan/ <i>Spices</i>	1,08	0,99
Konsumsi lainnya/ <i>Miscellaneous food items</i>	1,03	1,18
Makanan dan minuman jadi/ <i>Prepared food and beverages</i>	13,47	13,69
Rokok/ <i>Cigarettes</i>	8,14	8,66
Jumlah makanan/Total food	51,59	55,89
Bukan makanan/Non-food		
Perumahan dan fasilitas rumah tangga/ <i>Housing and household facilities</i>	24,26	24,51
Aneka komoditas dan jasa/ <i>Goods and services,</i>	8,71	8,55
Pakaian, alas kaki, dan tutup kepala/ <i>Clothing, footwear, and headgear</i>	2,80	2,56
Komoditas tahan lama/ <i>Durable goods</i>	7,37	4,03
Pajak, pungutan, dan asuransi/ <i>Taxes and insurance</i>	4,06	3,37
Keperluan pesta dan upacara/kenduri/ <i>Parties and ceremonies</i>	1,20	1,10
Jumlah bukan makanan/Total non-food	48,41	44,11
Jumlah/Total	100	100

Catatan/Note: ...

Sumber/Source: BPS, Survei Sosial Ekonomi Nasional (Susenas) Maret/BPS-Statistics Indonesia, National Socioeconomic Survey March

Tabel
Table 10.3**Persentase Penduduk Menurut Golongan Pengeluaran Per Kapita Sebulan di Kabupaten Bengkulu Utara, 2021 dan 2022**
Percentage of Population by Per Capita Spending Group a Month in Bengkulu Utara Regency, 2021 and 2022

Golongan Pengeluaran Spending Group (Rp)	2021	2022
(1)	(2)	(3)
< 150 000	-	N/A
150 000–199 999	0	N/A
200 000–299 999	0	N/A
300 000–499 999	9,6	N/A
500 000–749 999	22,7	N/A
750 000–999 999	19,9	N/A
1 000 000–1 499 999	26,1	N/A
> 1 500 000	21,7	N/A
Jumlah/Total	100	N/A

Catatan/Note: ...

Sumber/Source: BPS, Survei Sosial Ekonomi Nasional (Susenas) Maret/BPS-Statistics Indonesia, National Socioeconomic Survey March

11

BAB CHAPTER PERDAGANGAN TRADE



“Jumlah Perusahaan Berbadan Hukum Perorangan meningkat menjadi 1757 Perusahaan Perorangan
The number of Individual Companies with Legal Entity increased to 1,757 Individual Companies”

PASAR/
MARKETS

52
Buah

KIOS/
STALLS

642
Buah

TOKO/
STORES

1541
Buah



PENJELASAN TEKNIS

1. Koperasi adalah badan hukum yang berdasarkan atas asas kekeluargaan yang anggotanya terdiri dari orang perorangan atau badan hukum dengan tujuan untuk mensejahterakan anggotanya

TECHNICAL NOTES

1. *Cooperative is a legal entity based on principle of kinship which its member consist of individual or legal entity in order to welfare their members*

<https://bengkuluutarakab.bps.go.id>

ULASAN

Jumlah Perusahaan menurut bentuk badan hukum di Kabupaten Bengkulu Utara pada tahun 2022 didominasi oleh perusahaan perseorangan, sebanyak 1.757 perusahaan, menyusul CV/Firma sebanyak 42. Jumlah ini mengalami kenaikan dari tahun sebelumnya.

DESCRIPTION

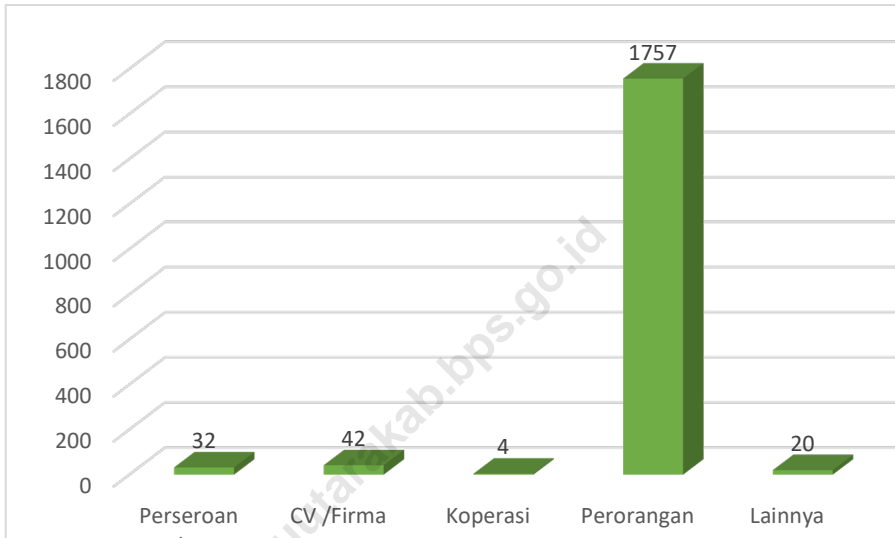
Companies in Bengkulu Utara regency in 2022 dominated by individual company which is 1.757 and CV/Firma as much as 42. This number increased compared to last year.

<https://bengkuluutarakab.bps.go.id>

<https://bengkuluutarakab.bps.go.id>

Gambar
Figures 11.1

**Jumlah Perusahaan Menurut Bentuk Badan Hukum,
2022**
Number of Companies by Type of Business Entity , 2022



Sumber/Source: Dinas Penanaman Modal Kab Bengkulu Utara / Regional Office of Investment of Bengkulu Utara Regency

Tabel
Table 11.1

**Jumlah Sarana Perdagangan Menurut Jenisnya di
Kabupaten Bengkulu Utara, 2018–2022**
**Number of Trading Facilities by Type of Facility in Bengkulu
Utara Regency, 2018–2022**

Jenis Sarana Perdagangan Type of Trading Facilities	2018	2019	2020	2021	2022
(1)	(2)	(3)	(4)	(5)	
Pasar/Market	47	47	47	47	52
Toko/Store	...	87	95	95	1 541
Kios/ Kiosk	619	628	632	632	642
Jumlah/Total	666	762	774	774	2 235

Catatan/Note: ...

Sumber/Source: Dinas Perdagangan Kabupaten Bengkulu Utara / Regional Office of Trade of Bengkulu Utara Regency

Tabel
Table 11.2**Jumlah Perusahaan Menurut Bentuk Badan Hukum, 2018-2022**
Number of Companies by Type of Business Entity , 2018-2022

Tipe Badan Hukum Type of Business Entity	2018	2019	2020	2021	2022
(1)	(2)	(3)	(4)	(5)	(6)
Perseroan Terbatas	25	27	20	76	32
CV /Firma	15	40	36	171	42
Koperasi	7	10	5	4	4
Perorangan	107	465	396	907	1 757
Lainnya	10	68	12	15	20

Catatan/Note: ...

Sumber/Source: Dinas Penanaman Modal Kab Bengkulu Utara / Regional Office of Investment of Bengkulu Utara Regency

Tabel
Table 11.3

Jumlah Industri Kecil Menengah, Tenaga Kerja, Investasi, dan Nilai Produksi di Kabupaten Bengkulu Utara, 2022
Number of Small and Medium Industry, Employees, investment, and Production Value in Bengkulu Utara Regency, 2022

Jenis Usaha <i>Industrial Classification</i>	Unit Usaha <i>Establishment Units</i>	Tenaga Kerja <i>Employee</i>	Nilai	
			Investasi <i>Investment</i>	Nilai Produksi <i>Production Value</i>
(1)	(2)	(3)	(4)	(5)
Air Minum Isi Ulang	148	322	2 871 268 618	2 478 600 000
Bak Mobil Truk	-	-	-	-
Batako dan Industri dari Semen	26	69	432 500 000	3 050 100 000
Batik Besurek	2	28	5 000 000	7 800 000
Batu Bata	64	183	693 500 000	3 426 100 000
Bengkel Las	38	77	907 000 000	3 221 000 000
Bengkel Las dan Bubut	13	29	364 500 000	1 291 200 000
Bengkel Mobil/Motor	335	620	8 327 450 000	20 504 668 000
Foto dan Video Shooting	24	40	515 000 000	475 500 000
Gorden	9	19	705 000 000	717 000 000
Gula Aren	5	11	18 000 000	314 000 000
Gula Kelapa	131	233	463 750 000	3 417 988 000
Gula Tebu	1	2	12 000 000	18 000 000
Ikan Asin	18	38	140 300 000	1 233 400 000
Industri Perkapalan	5	12	105 000 000	375 500 000
Kayu Gergajian	67	232	4 300 000 000	17 207 500 000
Kerajinan Bambu	75	134	226 740 000	1 004 758 000
Kerajinan Batu Akik	N/A	N/A	N/A	N/A
Kerajinan Emas	20	25	2 700 000 000	9 219 000 000
Kerajinan Kayu	9	11	10 000 000	30 000 000
Kerajinan Kertas	1	1	3 000 000	4 000 000
Kerajinan Sabut Kelapa	2	4	2 500 000	14 800 000
Kopi Bubuk	60	158	506 600 000	2 479 932 000

Lanjutan Tabel/Continued Table 11.3

Jenis Usaha Industrial Classification	Unit Usaha Establishment Units	Tenaga Kerja Employee	Nilai	
			Investasi Investment	Nilai Produksi Production Value
(1)	(2)	(3)	(4)	(5)
Kue Basah	19	38	133 700 000	378 000 000
Makanan Ringan	203	616	1 022 650 000	5 661 350 000
Meubel Kayu	174	427	3 724 500 000	15 117 800 000
Meubel Rotan	7	16	181 000 000	704 500 000
Obat Tradisional	6	11	69 000 000	165 000 000
Pandai Besi	26	52	209 000 000	938 000 000
Pemecah Batu/ Penggilingan Batu	8	57	2 179 000 000	2 402 500 000
Penggilingan (beras,kopi,cabe)	3	7	35 000 000	80 000 000
Penggilingan Daging dan Mie	1	4	150 000 000	225 000 000
Penggilingan Jagung	6	13	72 000 000	130 850 000
Penggilingan Kopi	7	15	86 000 000	141 000 000
Penggilingan Padi	95	239	1 945 000 000	10 248 895 000
Penggilingan Tepung	1	2	4 500 000	150 000 000
Pengolahan Limbah Pabrik	4	15	425 000 000	289 000 000
Penjahit Pakaian / Konveksi	100	238	3 201 500 000	11 098 625 000
Penyulingan Nilam	2	6	24 000 000	185 000 000
Percetakan dan Sablon	51	144	3 274 370 000	5 490 000 000
Servis Elektronik	11	16	296 900 000	361 120 000
Sofa dan Jok Kendaraan	3	4	15 500 000	134 000 000
Sulaman Benang	1	6	5 000 000	21 600 000
Tahu Tempe	140	386	2 061 705 000	13 931 200 000
Vulkanisir Ban	2	3	90 000 000	215 000 000
Alas Kaki	2	2	80 000 000	78 000 000
Pengasapan / Pemanggangan Ikan	2	2	10 000 000	66 000 000
Pembakaran Cangkang Sawit	1	15	150 000 000	60 000 000

Catatan/Note: ...

Sumber/Source: Dinas Perdagangan Kabupaten Bengkulu Utara / Regional Office of Trade of Bengkulu Utara Regency



12

BAB CHAPTER
**SISTEM NERACA
REGIONAL**
SYSTEM OF REGIONAL
ACCOUNTS

**PDRB
Harga Konstan**

*GRDP Constant Market
Prices 2010*

**5.595,96
Miliar/Billion**

**Laju
Pertumbuhan
Ekonomi**

*Growth Rate of GRDP by
Constant Market Prices 2010*

**3,14
Persen/Percent**

PENJELASAN TEKNIS**TECHNICAL NOTES**

1. Penghitungan statistik neraca nasional/regional mengikuti buku petunjuk yang diterbitkan oleh Perserikatan Bangsa-bangsa yang dikenal sebagai Sistem Neraca Nasional (SNN). SNN adalah rekomendasi internasional tentang bagaimana menyusun ukuran aktivitas ekonomi yang sesuai dengan standar neraca baku yang didasarkan pada prinsip-prinsip ekonomi. Rekomendasi yang dimaksud dinyatakan dalam sekumpulan konsep, definisi, klasifikasi, dan aturan neraca yang disepakati secara internasional dalam mengukur indikator tertentu seperti Produk Domestik Bruto (PDB). Salah satu bentuk adaptasi pencatatan statistik nasional adalah melakukan perubahan tahun dasar PDB Indonesia dari tahun dasar 2000 ke 2010. Perubahan tahun dasar PDB dilakukan seiring dengan mengadopsi rekomendasi PBB yang tertuang dalam Sistem Neraca Nasional 2008 (SNN 2008).
 2. Produk Domestik Regional Bruto (PDRB) menggambarkan kemampuan suatu wilayah untuk menciptakan output (nilai tambah) pada suatu waktu tertentu. Untuk menyusun PDRB digunakan 2 pendekatan, yaitu lapangan usaha dan
1. *The method used to estimate national accounts statistics is based on the standard guidelines formed by United Nation known as System of National Accounts (SNA). SNA is the internationally agreed standard set of recommendations on how to compile measures of economic activity in accordance with strict accounting conventions based on economic principles. The recommendations are expressed in term of a set of concepts, definitions, classifications and accounting rules that comprise the internationally agreed standard for measuring indicators such as Gross Domestic Product (GDP). One of the improvement in the national statistical system is to rebase GDP form base year 2000 to 2010 in order to capture current economic condition. It is in line with the United Nations/UN recommendation on SNA 2008.*
 2. *Gross Regional Domestic Product (GRDP) illustrates the ability of an area to create the output (value added) at a certain time. To compile these statistics, two approaches have been used, i.e. industrial approach and expenditure approach. Both*

pengeluaran. Keduanya menyajikan komposisi data nilai tambah dirinci menurut sumber kegiatan ekonomi (lapangan usaha) dan menurut komponen penggunaannya. PDRB dari sisi lapangan usaha merupakan penjumlahan seluruh komponen nilai tambah bruto yang mampu diciptakan oleh sektor-sektor ekonomi atas berbagai aktivitas produksinya. Sedangkan dari sisi pengeluaran menjelaskan tentang penggunaan dari nilai tambah tersebut.

3. PDRB menurut lapangan usaha mengalami perubahan klasifikasi dari 9 lapangan usaha menjadi 17 lapangan usaha. PDRB menurut lapangan usaha dirinci menurut total nilai tambah dari seluruh sektor ekonomi yang mencakup lapangan usaha Pertanian, Kehutanan, dan Perikanan; Pertambangan dan Penggalian; Industri Pengolahan; Pengadaan Listrik dan Gas; Pengadaan Air, Pengelolaan Sampah, Limbah dan Daur Ulang; Konstruksi; Perdagangan Besar dan Eceran, Reparasi Mobil dan Sepeda Motor; Transportasi dan Pergudangan; Penyediaan Akomodasi dan Makan Minum; Informasi dan Komunikasi; Jasa Keuangan dan Asuransi; Real Estat; Jasa Perusahaan; Administrasi Pemerintahan, Pertahanan dan Jaminan Sosial Wajib; Jasa

present the composition of value-added data by economic activities and components according to their uses. GRDP by industrial are measure value added produced by various kinds of economic activities, while GRDP by expenditure are measure final uses of all economic activities products.

3. *GRDP by industry classification changes from 9 sectors to 17 industries. GRDP by industry is classified by types of economic activities such as Agriculture, Forestry and Fishing; Mining and Quarrying; Manufacturing; Electricity and Gas; Water Supply, Sewerage, Waste Management and Remediation Activities; Construction; Wholesale and Retail Trade; Repair of Motor Vehicles and Motorcycles; Transportation and Storage; Accomodation and Food Service Activities; Information and Communication; Financial and Insurance Activities; Real Estate Activities; Business Activities; Public Administration; Defence and Compulsory Social Security, Education; Human Health and Social Work Activities; and Other Services Activities*

Pendidikan; Jasa Kesehatan dan Kegiatan Sosial; dan Jasa Lainnya.

4. PDRB menurut pengeluaran mengalami perubahan klasifikasi dimana pengeluaran konsumsi Lembaga Non Profit yang Melayani Rumah Tangga (LNPR) yang sebelumnya termasuk bagian dari pengeluaran konsumsi rumah tangga menjadi komponen terpisah. Sehingga klasifikasi PDRB menurut pengeluaran dirinci menjadi 7 komponen yaitu komponen pengeluaran konsumsi rumah tangga, pengeluaran konsumsi LNPR, pengeluaran konsumsi pemerintah, pembentukan modal tetap bruto, perubahan inventori, ekspor barang dan jasa, dan impor barang dan jasa.

5. PPengeluaran konsumsi rumah tangga mencakup berbagai pengeluaran konsumsi akhir rumah tangga atas barang dan jasa untuk memenuhi kebutuhan individu ataupun kelompok secara langsung. Pengeluaran rumah tangga di sini mencakup makanan dan minuman selain restoran; pakaian, alas kaki dan jasa perawatannya; perumahan dan perlengkapan rumah tangga; kesehatan dan pendidikan; transportasi dan komunikasi; restoran dan hotel serta lainnya

4. *GRDP by expenditure classification changes where consumption expenditure Non-profit Institutions Serving Households (NPISH) previously included as part of household consumption expenditure is taken out in to separate component. So that, GRDP by type of expenditures is classified into: household consumption expenditure, NPISH consumption expenditure, government consumption expenditure, gross fixed capital formation, changes in inventories, export of goods and services, and imports of goods and services.*

5. *Household consumption expenditures consist of expenditures incurred by households, which are used for both individual or collective needs. Household consumptions are classified into food and beverages other than restaurants; clothing, footwear, and related maintenance services; housing and household equipment; health and education; transport and communication; restaurants and hotels; and others.*

6. Pengeluaran Pemerintah terdiri dari Pengeluaran Konsumsi Individu dan Pengeluaran Konsumsi Kolektif. Barang dan jasa individu merupakan barang dan jasa privat, dimana ciri-ciri barang privat adalah a) Scarcity, yaitu ada kelangkaan/keterbatasan dalam jumlah; b) Excludable consumption, yaitu konsumsi suatu barang dapat dibatasi hanya pada mereka yang memenuhi persyaratan tertentu (biasanya harga); c) Rivalrous competition, yaitu konsumsi oleh satu konsumen akan mengurangi atau menghilangkan kesempatan pihak lain untuk melakukan hal serupa. Contoh barang dan jasa yang dihasilkan pemerintah dan tergolong sebagai barang dan jasa individu adalah jasa pelayanan kesehatan pemerintah di rumah sakit/puskesmas dan jasa pendidikan di sekolah/universitas negeri. Sedangkan barang dan jasa kolektif ekuivalen dengan barang publik yang memiliki ciri a) Non rivalry, yaitu penggunaan satu konsumen terhadap suatu barang tidak mengurangi kesempatan konsumen lain untuk juga mengkonsumsi barang tersebut; b) Non excludable, yaitu apabila suatu barang publik tersedia, maka tidak ada yang dapat menghalangi siapapun untuk memperoleh manfaat dari barang tersebut atau dengan
6. *Government consumption expenditure consists of Individual Consumption Expenditure and Collective Consumption Expenditure. Individual goods and services are private goods and services, which the characteristics of private goods is a) Scarcity, that there is a scarcity/limited in number; b) Excludable consumption, the consumption of goods can be limited only to those who meet certain requirements (usually the price); c) Rivalrous competition, ie consumption by the consumer will reduce or eliminate the chance of another party to do so. Examples of goods and services produced by government and classified as goods and services of individuals is the government health services in hospitals/health centers and education services in schools/universities. Collective goods and services equivalent to public goods characterized by a) Non-rivalry, namely the use of a consumer for an item does not reduce the chance of another consumer to also consume goods; b) Non-excludable, i.e. when a public good available, then nothing can hinder anyone to benefit from the goods or in other words everyone has access to the goods. Examples of goods and services produced by government and classified as collective goods and services is carried military defense services and the police's security.*

- kata lain setiap orang memiliki akses ke barang tersebut. Contoh barang dan jasa yang dihasilkan pemerintah dan tergolong sebagai barang dan jasa kolektif adalah jasa pertahanan yang dilakukan TNI dan keamanan yang dilakukan kepolisian.
7. Pembentukan Modal Tetap Bruto (PMTB) mencakup pengadaan, pembuatan, dan pembelian barang modal. Barang modal dimaksud adalah barang-barang yang digunakan untuk proses produksi, tahan lama atau yang mempunyai umur pemakaian lebih dari satu tahun seperti bangunan, mesin-mesin dan alat angkutan. Termasuk pula di sini perbaikan besar (berat) yang sifatnya memperpanjang umur atau mengubah bentuk atau kapasitas barang modal tersebut. Pengeluaran barang modal untuk keperluan militer juga dicakup sebagai PMTB. Klasifikasi komponen PMTB dibagi menjadi 6 sub komponen yaitu Konstruksi; Mesin dan Peralatan; Kendaraan; Peralatan Lainnya; Cultivated Biological Resources (CBR) dan Produk Kekayaan Intelektual.
 8. Ekspor barang dan jasa merupakan transaksi perdagangan barang dan jasa dari penduduk (residen) ke bukan penduduk (nonresiden). Impor barang dan jasa adalah
 7. *Gross Fixed Capital Formation (GFCF) includes procurement, manufacture, and the purchase of capital goods. Capital goods are goods which are used for the production process, durable or have a service life of more than one year such as buildings, machinery, and transportation equipment. Including here: huge improvement that are to extend the life or changing the shape or the capacity of the capital goods. Capital expenditures for military purposes are also covered as GFCF. GFCF component are classified into six sub-components: Construction; Machinery and Equipment; vehicle; Other equipment; Cultivated Biological Resources (CBR) and Intellectual Property Product.*
 8. *Exports of goods and services consist of transactions of goods and services from residents to non-residents. Imports of goods and services consist of transaction of goods and services from non-residents to residents. Exports and imports of goods occur when there are changes in ownership of goods between residents and non-residents (with or without physical movements of goods across frontiers). On the GDP at 2010 basic year, exports and imports of goods specified into non oil and gas and oil and gas.*

- transaksi perdagangan dari bukan penduduk ke penduduk. Ekspor atau impor barang terjadi pada saat terjadi perubahan hak kepemilikan barang antara penduduk dengan bukan penduduk (dengan atau tanpa perpindahan fisik barang tersebut). Pada PDB dengan tahun dasar 2010, ekspor dan impor barang dirinci menjadi nonmigas dan migas.
9. Produk Domestik Bruto maupun agregat turunannya disajikan dalam 2 (dua) versi penilaian, yaitu atas dasar "harga berlaku" dan atas dasar "harga konstan". Disebut sebagai harga berlaku karena seluruh agregat dinilai dengan menggunakan harga pada tahun berjalan, sedangkan harga konstan penilaiannya didasarkan kepada harga satu tahun dasar tertentu, dalam publikasi ini digunakan harga tahun 2010.
 10. Laju pertumbuhan Produk Domestik Bruto diperoleh dari perhitungan PDB atas dasar harga konstan. Diperoleh dengan cara mengurangi nilai PDB pada tahun ke-n terhadap nilai pada tahun ke n-1 (tahun sebelumnya), dibagi dengan nilai pada tahun ke n-1, dikalikan dengan 100 persen. Laju pertumbuhan menunjukkan perkembangan agregat pendapatan.
9. *GDP and its aggregations are presented in two forms: at current market prices and at constant base year market prices. In presenting current market prices, all aggregates are valued at current market prices, while base year constant market prices are shown by valuing all aggregates at fixed base year prices. Year of 2010 is used as the base year in this publication*
 10. *Growth rate of Gross Domestic Product is derived from GDP at constant market prices. It is obtained by subtracting the value of GDP year n with the value of GDP year n-1, divided by the value of GDP year n-1 then multiplied by 100 percent. The growth rate of GDP explains the income growth during the given period.*

ULASAN

Produk Domestik Regional Bruto (PDRB) merupakan indikator untuk mengukur pertumbuhan ekonomi suatu wilayah. Pada tahun 2022 PDRB Kabupaten Bengkulu Utara atas dasar harga berlaku telah mencapai 12.318,65 miliar rupiah, sedangkan PDRB atas dasar harga konstan 2010 sebesar 5.595,96 miliar rupiah. Apabila dibandingkan dengan tahun 2021, PDRB Kabupaten Bengkulu Utara tahun 2021 atas dasar harga konstan 2010 mengalami pertumbuhan sebesar 3,14 persen.

Peranan sektor pertanian, kehutanan dan perikanan dalam perekonomian Kabupaten Bengkulu Utara hingga tahun 2022 masih sangat dominan. Kedudukan sektor pertanian, kehutanan dan perikanan sebagai leading sektor dalam perekonomian Kabupaten Bengkulu Utara masih sulit digeser oleh sektor-sektor lainnya. Fenomena itu terlihat dari relatif besarnya peranan sektor pertanian dalam PDRB Kabupaten Bengkulu Utara atas dasar harga berlaku dibandingkan sektor-sektor lainnya. Peranan sektor pertanian dalam PDRB Kabupaten Bengkulu Utara sebesar 31.56 persen.

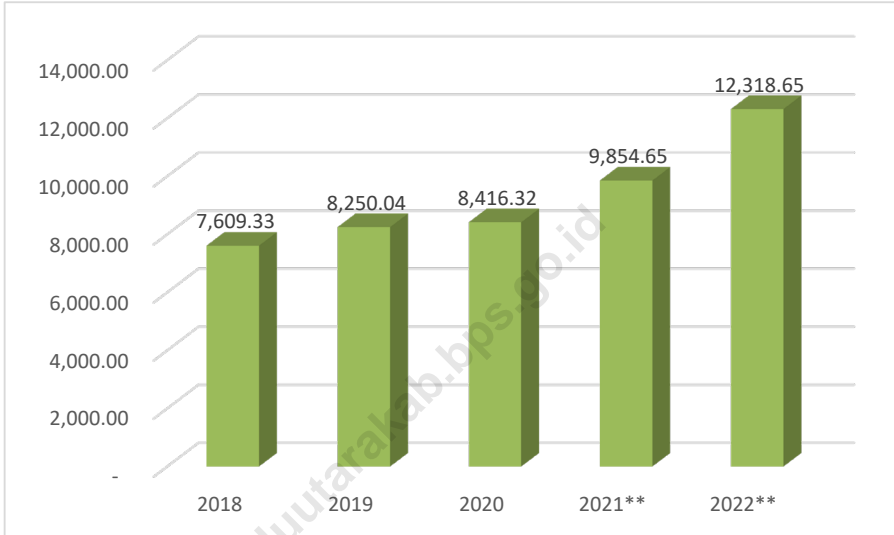
DESCRIPTION

Gross Regional Domestic Product (GRDP) is an indicator to measure economic development of region. In 2022, the GRDP of Bengkulu Utara Regency at current prices reaches 12.318.65 billion rupiahs, while the GRDP at constant prices of 2010 reaches 5.596,96 billion rupiahs. Compared to 2021, the GRDP of Bengkulu Utara Regency at constant prices of 2010 has grown by 3,14 percent.

The role of the agriculture, forestry and fishery sectors in the economy of Bengkulu Utara Regency until 2021 are very dominant. As the leading sector, their position in the economy of Bengkulu Utara Regency is still difficult to be shifted by other sectors. This phenomenon can be seen from the relatively large share of the agriculture, forestry and fishery industry in GRDP of Bengkulu Utara Regency at current prices compared to the other remaining sectors. GRDP meaning value of the agriculture, forestry and fishery sector in 2022 to whole GRDP is 38,40 percent.

Gambar 12.1
Figures

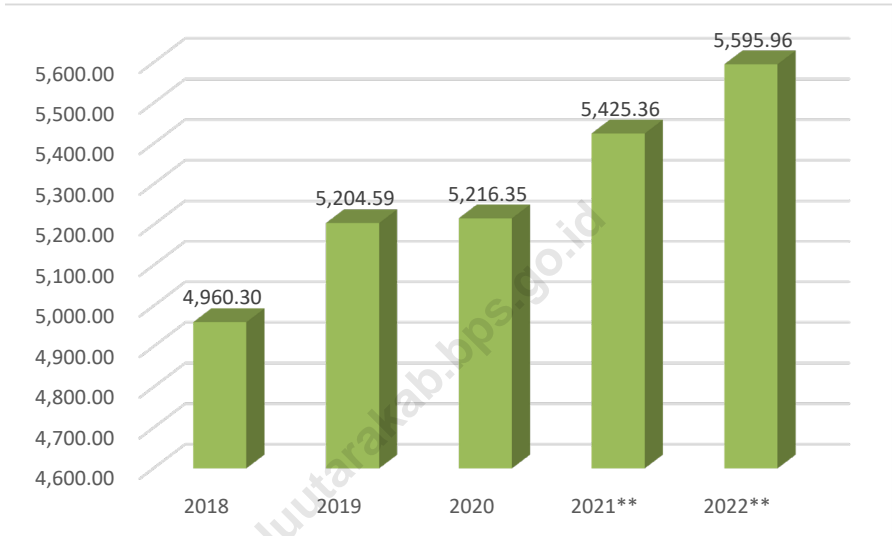
PDRB Kabupaten Bengkulu Utara Atas Dasar Harga Berlaku (Miliar Rupiah), 2018-2022
GRDP of Bengkulu Utara Regency At Current Market Prices (billion rupiahs), 2018 - 2022



Sumber/Source : BBPS, berbagai sensus, survei dan sumber lain/BPS-Statistics Indonesia, various census, survey, and other sources

Gambar 12.2
Figures

PDRB Kabupaten Bengkulu Utara Atas Dasar Harga Konstan (Miliar Rupiah), 2018-2022
GRDP of Bengkulu Utara Regency At Constant Market Prices (billion rupiahs), 2018 - 2022



Sumber/Source : BBPS, berbagai sensus, survei dan sumber lain/BPS-Statistics Indonesia, various census, survey, and other sources

Tabel
Table 12.1.

Produk Domestik Regional Bruto Atas Dasar Harga Berlaku Menurut Lapangan Usaha di Kabupaten Bengkulu Utara (miliar rupiah), 2018–2022
Gross Regional Domestic Product at Current Market Prices by Industry in Bengkulu Utara Regency (billion rupiahs), 2018–2022

	Lapangan Usaha/ <i>Industry</i>	2018	2019	2020	2021*	2022**
	(1)	(2)	(3)	(4)	(5)	(6)
A	Pertanian, Kehutanan, dan Perikanan/ <i>Agriculture, Forestry, and Fishing</i>	2 936,97	3 163,63	3 232,64	3 487,39	3 887,85
B	Pertambangan dan Penggalian/ <i>Mining and Quarrying</i>	694,62	725,91	747,43	1 688,56	3 394,41
C	Industri Pengolahan/ <i>Manufacturing</i>	670,53	717,46	715,24	752,49	802,63
D	Pengadaan Listrik dan Gas/ <i>Electricity and Gas</i>	6,08	6,86	7,76	8,47	9,34
E	Pengadaan Air; Pengelolaan Sampah, Limbah, dan Daur Ulang/ <i>Water Supply; Sewerage, Waste Management, and Remediation Activities</i>	14,11	15,31	15,82	16,19	17,23
F	Konstruksi/ <i>Construction</i>	361,22	405,17	410,05	432,98	463,85
G	Perdagangan Besar dan Eceran; Reparasi Mobil dan Sepeda Motor/ <i>Wholesale and Retail Trade; Repair of Motor Vehicles and Motorcycles</i>	729,31	822,40	794,23	841,98	946,81
H	Transportasi dan Pergudangan/ <i>Transportation and Storage</i>	173,64	197,65	211,87	227,73	262,19
I	Penyediaan Akomodasi dan Makan Minum/ <i>Accommodation and Food Service Activities</i>	57,30	66,13	66,97	68,72	75,94
J	Informasi dan Komunikasi/ <i>Information and Communication</i>	151,45	169,20	177,76	190,69	214,51
K	Jasa Keuangan dan Asuransi/ <i>Financial and Insurance Activities</i>	293,45	297,62	334,19	374,29	396,47

Lanjutan Tabel/*Continued Table* 12.1

	Lapangan Usaha/Industry	2018	2019	2020	2021*	2022**
	(1)	(2)	(3)	(4)	(5)	(6)
L	Real Estat/ <i>Real Estate Activities</i>	217,12	233,26	236,90	240,64	254,04
M,N	Jasa Perusahaan/ <i>Business Activities</i>	9,41	10,44	10,22	10,64	12,12
O	Administrasi Pemerintahan, Pertahanan, dan Jaminan Sosial Wajib/ <i>Public Administration and Defence; Compulsory Social Security</i>	711,08	779,19	796,16	817,64	824,11
P	Jasa Pendidikan/ <i>Education</i>	443,57	480,86	491,36	511,01	556,99
Q	Jasa Kesehatan dan Kegiatan Sosial/ <i>Human Health and Social Work Activities</i>	97,22	110,99	119,54	133,93	143,21
R,S,T,U	Jasa Lainnya/ <i>Other Services Activities</i>	42,24	47,97	48,17	51,29	56,95
	Produk Domestik Regional Bruto/<i>Gross Regional Domestic Product</i>	7 609,33	8 250,04	8 416,32	9 854,65	12 318,65

Catatan/Note: * Angka Sementara / *Preliminary Figure*

** Angka Sangat Sementara / *Very Preliminary Figure*

Sumber/Source: BPS, berbagai sensus, survei dan sumber lain/*BPS-Statistics Indonesia, various census, survey, and other sources*

Tabel
Table 12.2

Produk Domestik Regional Bruto Atas Dasar Harga Konstan 2010 Menurut Lapangan Usaha di Kabupaten/Bengkulu Utara (miliar rupiah), 2018–2022
Gross Regional Domestic Product at 2010 Constant Market Prices by Industry in Bengkulu Utara Regency (billion rupiahs), 2018–2022

	Lapangan Usaha/Industry	2018	2019	2020	2021*	2022**
	(1)	(3)	(4)	(5)	(6)	
A	Pertanian, Kehutanan, dan Perikanan/ <i>Agriculture, Forestry, and Fishing</i>	1906,19	1 989,67	1 991,79	2 042,62	2 146,21
B	Pertambangan dan Penggalian/ <i>Mining and Quarrying</i>	460,60	469,61	479,90	554,63	522,31
C	Industri Pengolahan/ <i>Manufacturing</i>	442,60	455,60	434,79	444,31	457,10
D	Pengadaan Listrik dan Gas/ <i>Electricity and Gas</i>	4,34	4,59	5,10	5,50	6,01
E	Pengadaan Air; Pengelolaan Sampah, Limbah, dan Daur Ulang/ <i>Water Supply; Sewerage, Waste Management, and Remediation Activities</i>	10,07	10,49	10,59	10,70	11,28
F	Konstruksi/ <i>Construction</i>	215,74	233,18	232,93	236,13	238,45
G	Perdagangan Besar dan Eceran; Reparasi Mobil dan Sepeda Motor/ <i>Wholesale and Retail Trade; Repair of Motor Vehicles and Motorcycles</i>	488,39	532,30	507,71	526,94	558,17
H	Transportasi dan Pergudangan/ <i>Transportation and Storage</i>	123,50	135,55	138,26	143,44	154,65
I	Penyediaan Akomodasi dan Makan Minum/ <i>Accommodation and Food Service Activities</i>	37,92	41,91	41,47	41,93	45,50
J	Informasi dan Komunikasi/ <i>Information and Communication</i>	127,88	138,65	143,85	152,32	166,95
K	Jasa Keuangan dan Asuransi/ <i>Financial and Insurance Activities</i>	189,85	188,91	213,20	227,33	220,28
L	Real Estat/ <i>Real Estate Activities</i>	162,82	169,73	171,25	171,42	177,54
M,N	Jasa Perusahaan/ <i>Business Activities</i>	6,20	6,57	6,37	6,36	6,92

Lanjutan Tabel/*Continued Table 12.2*

Lapangan Usaha/Industry		2018	2019	2020	2021*	2022**
(1)		(3)	(4)	(5)	(6)	(6)
0	Administrasi Pemerintahan, Pertahanan, dan Jaminan Sosial Wajib/ <i>Public Administration and Defence; Compulsory Social Security</i>	406,65	429,30	434,15	443,02	445,12
P	Jasa Pendidikan/ <i>Education</i>	292,42	305,86	308,94	315,97	331,75
Q	Jasa Kesehatan dan Kegiatan Sosial/ <i>Human Health and Social Work Activities</i>	59,56	64,91	68,45	74,79	77,85
R,S,T,U	Jasa Lainnya/ <i>Other Services Activities</i>	25,58	27,77	27,61	27,95	29,87
Produk Domestik Regional Bruto/Gross Regional Domestic Product		4 960,30	5 204,59	5 216,35	5 425,36	5 595,96

Catatan/Note: * Angka Sementara / *Preliminary Figure*

** Angka Sangat Sementara / *Very Preliminary Figure*

Sumber/Source: BPS, berbagai sensus, survei dan sumber lain/*BPS-Statistics Indonesia, various census, survey, and other sources*

Tabel
Table 12.3

Distribusi Persentase Produk Domestik Regional Bruto Atas Dasar Harga Berlaku Menurut Lapangan Usaha di Kabupaten Bengkulu Utara, 2018–2022
Percentage Distribution of Gross Regional Domestic Product at Current Market Prices by Industry in Bengkulu Utara Regency, 2018–2022

Lapangan Usaha/Industry	2018	2019	2020	2021*	2022**
(1)	(2)	(3)	(4)	(5)	(6)
A Pertanian, Kehutanan, dan Perikanan/ <i>Agriculture, Forestry, and Fishing</i>	38,60	38,35	38,41	35,39	31,56
B Pertambangan dan Penggalian/ <i>Mining and Quarrying</i>	9,13	8,80	8,88	17,13	27,56
C Industri Pengolahan/ <i>Manufacturing</i>	8,81	8,70	8,50	7,64	6,52
D Pengadaan Listrik dan Gas/ <i>Electricity and Gas</i>	0,08	0,08	0,09	0,09	0,08
E Pengadaan Air; Pengelolaan Sampah, Limbah, dan Daur Ulang/ <i>Water Supply; Sewerage, Waste Management, and Remediation Activities</i>	0,19	0,19	0,19	0,16	0,14
F Konstruksi/ <i>Construction</i>	4,75	4,91	4,87	4,39	3,77
G Perdagangan Besar dan Eceran; Reparasi Mobil dan Sepeda Motor/ <i>Wholesale and Retail Trade; Repair of Motor Vehicles and Motorcycles</i>	9,58	9,97	9,44	8,54	7,69
H Transportasi dan Pergudangan/ <i>Transportation and Storage</i>	2,28	2,40	2,52	2,31	2,13
I Penyediaan Akomodasi dan Makan Minum/ <i>Accommodation and Food Service Activities</i>	0,75	0,80	0,80	0,70	0,62
J Informasi dan Komunikasi/ <i>Information and Communication</i>	1,99	2,05	2,11	1,93	1,74
K Jasa Keuangan dan Asuransi/ <i>Financial and Insurance Activities</i>	3,86	3,61	3,97	3,80	3,22

Lanjutan Tabel/*Continued Table* 12.3

Lapangan Usaha/ <i>Industry</i>		2018	2019	2020	2021*	2022**
(1)		(2)	(3)	(4)	(5)	(6)
L	Real Estat/ <i>Real Estate Activities</i>	2,85	2,83	2,81	2,44	2,06
M,N	Jasa Perusahaan/ <i>Business Activities</i>	0,12	0,13	0,12	0,11	0,10
O	Administrasi Pemerintahan, Pertahanan, dan Jaminan Sosial Wajib/ <i>Public Administration and Defence; Compulsory Social Security</i>	9,34	9,44	9,46	8,30	6,69
P	Jasa Pendidikan/ <i>Education</i>	5,83	5,83	5,84	5,19	4,52
Q	Jasa Kesehatan dan Kegiatan Sosial/ <i>Human Health and Social Work Activities</i>	1,28	1,35	1,42	1,36	1,16
R,S,T,U	Jasa Lainnya/ <i>Other Services Activities</i>	0,56	0,58	0,57	0,52	0,46
Produk Domestik Regional Bruto/<i>Gross Regional Domestic Product</i>		100,00	100,00	100,00	100,00	100,00

Catatan/*Note*: * Angka Sementara / *Preliminary Figure*

** Angka Sangat Sementara / *Very Preliminary Figure*

Sumber/*Source*: BPS, berbagai sensus, survei dan sumber lain/*BPS-Statistics Indonesia, various census, survey, and other sources*

Tabel
Table 12.4

Laju Pertumbuhan Produk Domestik Regional Bruto Atas Dasar Harga Konstan 2010 Menurut Lapangan Usaha di Kabupaten Bengkulu Utara (persen), 2018–2022
Growth Rate of Gross Regional Domestic Product at 2010 Constant Market Prices by Industry in Bengkulu Utara Regency (percent), 2018–2022

Lapangan Usaha/ Industry		2018	2019	2020	2021*	2022**
(1)		(2)	(2)	(3)	(4)	(5)
A	Pertanian, Kehutanan, dan Perikanan/ <i>Agriculture, Forestry, and Fishing</i>	3,78	4,38	0,11	2,55	5,07
B	Pertambangan dan Penggalian/ <i>Mining and Quarrying</i>	1,97	1,96	2,19	15,57	-5,83
C	Industri Pengolahan/ <i>Manufacturing</i>	4,49	2,94	-4,57	2,19	2,88
D	Pengadaan Listrik dan Gas/ <i>Electricity and Gas</i>	7,88	5,84	11,03	7,94	9,16
E	Pengadaan Air; Pengelolaan Sampah, Limbah, dan Daur Ulang/ <i>Water Supply; Sewerage, Waste Management, and Remediation Activities</i>	4,65	4,12	0,98	1,03	5,43
F	Konstruksi/ <i>Construction</i>	8,91	8,09	-0,11	1,38	0,98
G	Perdagangan Besar dan Eceran; Reparasi Mobil dan Sepeda Motor/ <i>Wholesale and Retail Trade; Repair of Motor Vehicles and Motorcycles</i>	7,37	8,99	-4,62	3,79	5,93
H	Transportasi dan Pergudangan/ <i>Transportation and Storage</i>	6,91	9,76	2,00	3,74	7,82
I	Penyediaan Akomodasi dan Makan Minum/ <i>Accommodation and Food Service Activities</i>	7,76	10,53	-1,05	1,11	8,51

Lanjutan Tabel/Continued Table 12.4

Lapangan Usaha/ Industry		2018	2019	2020	2021*	2022**
(1)		(2)	(2)	(3)	(4)	(5)
J	Informasi dan Komunikasi/ Information and Communication	8,45	8,42	3,75	5,89	9,60
K	Jasa Keuangan dan Asuransi/ Financial and Insurance Activities	3,18	(0,49)	12,86	6,63	-3,10
L	Real Estat/Real Estate Activities	4,27	4,24	0,90	0,10	3,57
M,N	Jasa Perusahaan/Business Activities	5,95	5,98	(3,02)	(0,22)	8,91
O	Administrasi Pemerintahan, Pertahanan, dan Jaminan Sosial Wajib/Public Administration and Defence; Compulsory Social Security	7,00	5,57	1,13	2,04	0,47
P	Jasa Pendidikan/Education	4,11	4,60	1,01	2,27	4,99
Q	Jasa Kesehatan dan Kegiatan Sosial/Human Health and Social Work Activities	8,98	8,99	5,44	9,26	4,10
R,S,T,U	Jasa Lainnya/Other Services Activities	8,27	8,55	(0,58)	1,25	6,87
Produk Domestik Regional Bruto/Gross Regional Domestic Product		4,81	4,92	0,23	4,01	3,14

Catatan/Note: * Angka Sementara / Preliminary Figure

** Angka Sangat Sementara / Very Preliminary Figure

Sumber/Source: BPS, berbagai sensus, survei dan sumber lain/BPS-Statistics Indonesia, various census, survey, and other sources

Tabel
Table 12.5**Produk Domestik Regional Bruto Atas Dasar Harga Berlaku Menurut Jenis Pengeluaran di Kabupaten Bengkulu Utara (miliar rupiah), 2018–2022**
Gross Regional Domestic Product at Current Market Prices by Type of Expenditure in Bengkulu Utara Regency (billion rupiahs), 2018–2022

Jenis Pengeluaran Type of Expenditure	2018	2019	2020	2021*	2022**
(1)	(2)	(3)	(4)	(5)	(6)
Pengeluaran Konsumsi Rumah Tangga <i>Household Consumption Expenditure</i>	4 934,97	5 329,72	5 417,78	5 616,82	6 196,52
Pengeluaran Konsumsi LNPRT <i>NPISH Consumption Expenditure</i>	137,87	154,02	146,95	146,21	165,39
Pengeluaran Konsumsi Pemerintah <i>Government Consumption Expenditure</i>	1 139,96	1 204,09	1 232,75	1 271,27	1 311,97
Pembentukan Modal Tetap Bruto <i>Gross Fixed Capital Formation</i>	3 421,42	3 689,79	3 723,19	4 028,30	4 458,79
Perubahan Inventori <i>Changes in Inventories</i>	65,56	163,16	116,10	1,42	279,92
Net Ekspor Barang dan Jasa/ <i>Exports of Goods and Services</i>	(2 090,46)	(2 287,77)	(2 220,45)	(1 209,37)	(93,95)
Produk Domestik Regional Bruto/ <i>Gross Regional Domestic Product</i>	7 609,33	8 253,01	8 416,32	9 854,65	12 318,65

Catatan/Note: * Angka Sementara / *Preliminary Figure*** Angka Sangat Sementara / *Very Preliminary Figure*Perbedaan Angka dengan PDRB Menurut Lapangan Usaha Disebabkan karena PDRB Menurut Pengeluaran belum Dilakukan Rekonsiliasi / *Difference of GRDP by Industry Due to the fact that GRDP by Type of expenditure has not been reconciled*

Sumber/Source: BPS, berbagai sensus, survei dan sumber lain/BPS-Statistics Indonesia, various census, survey, and other sources

Tabel
Table 12.6

Produk Domestik Regional Bruto Atas Dasar Harga Konstan 2010 Menurut Jenis Pengeluaran di Kabupaten Bengkulu Utara (miliar rupiah), 2018–2022
Gross Regional Domestic Product at 2010 Constant Market Prices by Type of Expenditure in Bengkulu Utara Regency/ (billion rupiahs), 2018–2022

Jenis Pengeluaran Type of Expenditure	2018	2019	2020	2021*	2022**
(1)	(2)	(3)	(4)	(5)	(6)
Pengeluaran Konsumsi Rumah Tangga <i>Household Consumption Expenditure</i>	3 260,64	3 417,28	3 422,37	3 506,85	3 681,49
Pengeluaran Konsumsi LNPRT <i>NPISH Consumption Expenditure</i>	101,66	109,50	103,13	100,32	108,41
Pengeluaran Konsumsi Pemerintah <i>Government Consumption Expenditure</i>	734,65	757,64	759,41	780,92	785,80
Pembentukan Modal Tetap Bruto <i>Gross Fixed Capital Formation</i>	2 425,09	2 541,05	2 483,71	2 565,00	2 673,51
Perubahan Inventori <i>Changes in Inventories</i>	46,55	45,21	53,58	0,44	76,40
Net Ekspor Barang dan Jasa/ <i>Exports of Goods and Services</i>	(1 608,29)	(1 664,30)	(1 605,84)	(1 528,17)	(1 729,65)
Produk Domestik Regional Bruto/ Gross Regional Domestic Product	4 960,30	5 206,37	5 216,35	5 425,36	5 595,96

Catatan/Note: * Angka Sementara / *Preliminary Figure*

** Angka Sangat Sementara / *Very Preliminary Figure*

Perbedaan Angka dengan PDRB Menurut Lapangan Usaha Disebabkan karena PDRB Menurut Pengeluaran belum Dilakukan Rekonsiliasi / *Difference of GRDP by Industry Due to the fact that GRDP by Type of expenditure has not been reconciled*

Sumber/Source: BPS, berbagai sensus, survei dan sumber lain/BPS-Statistics Indonesia, various census, survey, and other sources

13

BAB CHAPTER PERBANDINGAN ANTAR KABUPATEN

COMPARISON BETWEEN
MUNICIPAL

Tahukah Anda ???

Indeks Pembangunan Manusia (IPM) Kabupaten Bengkulu Utara menempati urutan ke-4 dari seluruh Kabupaten Kota di Provinsi Bengkulu

Did You Know? The Human Development Index (IPM) of North Bengkulu Regency ranks 4th out of all City Regencies in Bengkulu Province

Kota
Bengkulu

80,54

Persen

Kabupaten
Rejang Lebong

70,77

Persen

Kabupaten
Bengkulu
Selatan

70,75

Persen

Kabupaten
Bengkulu
Utara

69,28

Persen



PENJELASAN TEKNIS**TECHNICAL NOTES**

1. Sumber utama data kependudukan adalah sensus penduduk yang dilaksanakan setiap sepuluh tahun sekali. Sensus penduduk telah dilaksanakan sebanyak enam kali sejak Indonesia merdeka, yaitu tahun 1961, 1971, 1980, 1990, 2000, dan 2010. Di dalam sensus penduduk, pencacahan dilakukan terhadap seluruh penduduk yang berdomisili di wilayah teritorial Indonesia termasuk warga negara asing kecuali anggota korps diplomatik negara sahabat beserta keluarganya.
 2. Metode pengumpulan data dalam sensus dilakukan dengan wawancara antara petugas sensus dengan responden dan juga melalui e-census. Pencatatan penduduk menggunakan konsep usual residence, yaitu konsep di mana penduduk biasa bertempat tinggal. Bagi penduduk yang bertempat tinggal tetap dicacah di mana mereka biasa tinggal, sedangkan untuk penduduk yang tidak bertempat tinggal tetap dicacah di tempat di mana mereka ditemukan petugas sensus pada malam 'Hari Sensus'. Termasuk penduduk yang tidak bertempat tinggal tetap adalah tuna wisma, awak kapal berbendera Indonesia, penghuni perahu/rumah apung, masyarakat terpencil/terasing,
1. *The main source of demographic data is population census, which is conducted every ten years. Population Census has been conducted six times since Indonesia's independence: 1961, 1971, 1980, 1990, 2000, and 2010. The population census enumerates all residents who domicile in the entire territory of Indonesia including foreign citizens except the diplomatic corps members and their families.*
 2. *The method of data collection in a population census involves interviewing respondents and conducting e-census. Enumeration of the population uses the concept of "usual residence", which is the concept of "places where people usually live". De jure was applied to the permanent residents, while de facto was applied to non-permanent residents. The permanent residents were enumerated in place where they normally live, the non-permanent residents were enumerated where they were found by the enumerators, on the night of 'Census Date'. The non permanent residents include homeless people, ship crew, boat people, remote area community, and internally*

dan pengungsi. Bagi mereka yang mempunyai tempat tinggal tetap dan sedang bepergian ke luar wilayah lebih dari enam bulan, tidak dicacah di tempat tinggalnya, tetapi dicacah di tempat tujuannya. Untuk tahun yang tidak dilaksanakan sensus penduduk, data kependudukan diperoleh dari hasil proyeksi penduduk. Proyeksi penduduk merupakan suatu perhitungan ilmiah yang didasarkan pada asumsi dari komponen-komponen perubahan penduduk, yaitu kelahiran, kematian, dan migrasi. Proyeksi penduduk Indonesia 2010– 2035 menggunakan data dasar penduduk hasil SP2010.

3. Penduduk Indonesia adalah semua orang yang berdomisili di wilayah teritorial Indonesia selama 6 bulan atau lebih dan atau mereka yang berdomisili kurang dari 6 bulan tetapi bertujuan menetap.
4. Laju pertumbuhan penduduk adalah angka yang menunjukkan persentase penambahan penduduk dalam jangka waktu tertentu.
5. Laju pertumbuhan Produk Domestik Regional Bruto diperoleh dari perhitungan PDB atas dasar harga konstan. Diperoleh dengan cara mengurangi nilai PDRB pada

displaced persons. Those who had permanent residence and had been travelling away from their home for six months or more were not enumerated in their permanent place, but in the place where they were during the census. For the periods where the population census is not conducted, population projection is done to estimate population during those years. The population projection is an estimate based on the demographic components, such as birth, death, and migration. Indonesia's 2010– 2035 population projection used the 2010 Population Census as the base population.

3. *The population of Indonesia are all residents of the entire territory of Indonesia who have stayed for six months or longer, and those who intended to stay more than six months even though their length of stay is less than six months.*
4. *The growth rate of population is the number that show percentage of population growth within a specified period.*
5. *Growth rate of Gross Domestic Regional Product is derived from GDP at constant market prices. It is obtained by subtracting the value of GDRP year and with the value of GDRP year n-1, divided by the value*

tahun ke-n terhadap nilai pada tahun ke n-1 (tahun sebelumnya), dibagi dengan nilai pada tahun ke n-1, dikalikan dengan 100 persen. Laju pertumbuhan menunjukkan perkembangan agregat pendapatan dari satu waktu tertentu terhadap waktu sebelumnya.

of GDRP year n-1 then multiplied by 100 percent. The growth rate of GDRP explains the income growth during the given period.

6. Untuk mengukur kemiskinan, BPS menggunakan konsep kemampuan memenuhi kebutuhan dasar (basic needs approach). Dengan pendekatan ini, kemiskinan dipandang sebagai ketidakmampuan dari sisi ekonomi untuk memenuhi kebutuhan dasar makanan dan bukan makanan yang diukur dari sisi pengeluaran. Metode yang digunakan adalah menghitung Garis Kemiskinan (GK), yang terdiri dari dua komponen yaitu Garis Kemiskinan Makanan (GKM) dan Garis Kemiskinan Non-Makanan (GKNM). Penghitungan Garis Kemiskinan dilakukan secara terpisah untuk daerah perkotaan dan perdesaan.
 7. Penduduk Miskin adalah penduduk yang memiliki rata-rata pengeluaran per kapita per bulan di bawah Garis Kemiskinan.
 8. Indeks Pembangunan Manusia (IPM) adalah ukuran ringkas rata-rata capaian/keberhasilan dimensi utama pembangunan
6. *To measure poverty, BPS has used the concept of basic needs approach. Therefore, poverty is viewed as economic inability to fulfil food and non-food basic needs which are measured by consumption/expenditure. The method used is calculating poverty line, which consists of two components that are Food Poverty Line (FPL) and Non-Food Poverty Line (NFPL). The poverty line was calculated separately for urban and rural areas.*
 7. *A person whose expenditure per capita per month is below the poverty line is considered to be poor.*
 8. *The Human Development Index (HDI) is a summary measure of average achievement in key dimensions of human*

manusia yaitu: umur panjang dan hidup sehat, mempunyai pengetahuan, dan memiliki standar hidup yang layak.

development: a long and healthy life, being knowledgeable, and have a decent standard of living.

<https://bengkuluutarakab.bps.go.id>

ULASAN

Perbandingan antar kabupaten/kota ini menyajikan gambaran informasi kabupaten/kota di Provinsi Bengkulu yang antara lain mencakup data jumlah penduduk, laju pertumbuhan ekonomi, jumlah penduduk miskin, dan Indeks Pembangunan Manusia.

Jumlah penduduk Kabupaten Bengkulu Utara pada tahun 2022, tercatat 302,83 ribu jiwa. Jika dibandingkan kabupaten/kota lain di Provinsi Bengkulu, jumlah penduduk Kabupaten Bengkulu Tengah termasuk yang tinggi, berada pada urutan kedua dari 10 kabupaten/kota yang ada.

Laju pertumbuhan ekonomi Kabupaten Bengkulu Utara tahun 2022 sebesar 3,14, mengalami perlambatan dibandingkan tahun 2021 yaitu sebesar 0,87 basis poin. Jika dibandingkan dengan kabupaten/kota lain di Provinsi Bengkulu, laju pertumbuhan ekonomi Kabupaten Bengkulu Utara ini termasuk moderat. Sementara itu Indeks Pembangunan Manusia Kabupaten Bengkulu Utara tahun 2022 sebesar 69,77, termasuk medium jika dibandingkan dengan kabupaten/kota lain di Provinsi Bengkulu yaitu berada di urutan ke empat.

DESCRIPTION

Comparison between regency/municipal provides a snapshot of information on regency/municipal in Bengkulu Province, that includes the data on population, economic growth, number of poor and Human Development Index.

Population of Bengkulu Utara Regency in 2022, is recorded as many as 302.83 thousand. If compared to other regency/municipal in Bengkulu Province, the population of Bengkulu Utara Regency is ranked as the upper value, which is the second out of 10 existing regency/municipal.

Economic growth rate of Bengkulu Utara Regency in 2022 amounted to 3,14, an increase compared to the year 2021 at 0,87 basis point. Compared to other regency/municipal in Bengkulu Province, the economic growth rate of Bengkulu Utara Regency is moderate. Meanwhile, the Bengkulu Utara Regencie's 2022 Human Development Index of 69,77, including medium compared to other regency/municipal in Bengkulu Province is ranked 4th.

Tabel 13.1 **Jumlah Penduduk Menurut Kabupaten/Kota di Provinsi Bengkulu (ribu), 2018–2022**
Table 13.1 **Population by Regency/Municipality in Bengkulu Province (thousand), 2018–2022**

Kabupaten/Kota Regency/Municipality	2018 ¹	2019 ¹	2020 ²	2021 ³	2022 ³
(1)	(2)	(3)	(4)	(5)	(6)
Bengkulu Selatan	156,93	158,40	166,24	167,99	170,09
Rejang Lebong	259,94	260,90	276,64	278,79	281,28
Bengkulu Utara	304,39	310,00	296,52	299,40	302,83
Kaur	119,95	121,20	126,55	127,95	129,66
Seluma	191,91	193,80	207,87	210,51	213,76
Mukomuko	189,67	193,90	190,49	193,20	196,57
Lebong	114,79	116,60	106,29	106,77	107,25
Kepahiang	136,10	137,20	149,73	151,64	154,00
Bengkulu Tengah	113,15	114,70	116,70	118,10	119,81
Kota Bengkulu	376,48	385,10	373,59	378,60	384,84
Bengkulu	1 963,30	1 991,80	2 010,67	2 032,94	2 060,09

Sumber/Source: ¹BPS, Proyeksi Penduduk Indonesia 2010-2035/BPS-Statistics Indonesia, Indonesia Population Projection 2010-2035
²BPS, Hasil Sensus Penduduk 2021 (SP2021), September/BPS-Statistics Indonesia, The Result of the 2021 Population Census, September
³BPS, Hasil Proyeksi Penduduk Interim 2021-2023 (Pertengahan tahun/Juni)/The result of Interim Population Projection 2021-2023 (Mid year/June)

Tabel 13.2
Table

Laju Pertumbuhan Produk Domestik Regional Bruto Atas Dasar Harga Konstan 2010 Menurut Kabupaten/Kota di Provinsi Bengkulu (persen), 2018–2022
Rate of Growth of Gross Regional Domestic Products at Constant 2010 Prices by Regency/Municipality in Bengkulu Province (percent), 2018–2022

Kabupaten/Kota Regency/Municipality	2018	2019	2020	2021*	2022**
(1)	(2)	(3)	(4)	(5)	(6)
Bengkulu Selatan	4,95	4,97	0,26	3,25	3,45
Rejang Lebong	4,96	4,96	0,07	3,14	4,30
Bengkulu Utara	4,81	4,92	0,23	4,01	3,14
Kaur	4,98	4,98	0,12	3,08	3,78
Seluma	4,80	4,93	(0,01)	2,18	2,92
Mukomuko	5,01	5,03	0,02	3,12	4,33
Lebong	5,01	4,97	0,10	3,08	2,98
Kepahiang	5,00	4,89	0,06	3,16	4,19
Bengkulu Tengah	4,97	4,97	(0,06)	2,29	3,03
Kota Bengkulu	5,48	5,41	(0,25)	3,47	5,69
Bengkulu	4,97	4,94	(0,02)	3,24	4,31

Catatan/Note: * Angka Sementara/Preliminary Figures

** Angka Sangat Sementara/Very Preliminary Figures

Sumber/Source: BPS, Berbagai Sensus, Survei, dan Sumber Lainnya/BPS-Statistics Indonesia, Various Census, Surveys, and Other Sources

Tabel
Table 13.3

**Jumlah Penduduk Miskin Menurut Kabupaten/Kota di
Provinsi Bengkulu (ribu), 2018–2022**
**Number of Poor Population by Regency/Municipality in
Bengkulu Province (thousand), 2018–2022**

Kabupaten/Kota Regency/Municipality	2018	2019	2020	2021	2022
(1)	(2)	(3)	(4)	(5)	(6)
Bengkulu Selatan	29,19	29,30	28,41	31,65	31,83
Rejang Lebong	42,13	41,57	41,47	43,30	43,18
Bengkulu Utara	35,78	35,94	36,67	35,55	35,51
Kaur	23,20	22,84	22,57	22,99	22,57
Seluma	37,51	36,92	36,23	37,05	36,71
Mukomuko	21,50	22,56	23,10	22,50	21,81
Lebong	13,25	13,67	13,97	13,97	14,14
Kepahiang	19,58	20,19	20,27	20,94	20,73
Bengkulu Tengah	9,24	10,06	10,79	11,12	11,33
Kota Bengkulu	70,44	69,26	69,12	66,94	59,43
Bengkulu	301,81	302,30	302,58	306,00	297,23

Sumber/Source: BPS, Survei Sosial Ekonomi Nasional/BPS-Statistics Indonesia, National Socio Economic Survey

Tabel
Table 13.4**Indeks Pembangunan Manusia Menurut Kabupaten/Kota
di Provinsi Bengkulu, 2018–2022**
*Human Development Index by Regency/Municipality in
Bengkulu Province, 2018–2022*

Kabupaten/Kota Regency/Municipality	2018	2019	2020	2021	2022
(1)	(2)	(3)	(4)	(5)	(6)
Bengkulu Selatan	69,85	70,27	70,63	70,75	71,42
Rejang Lebong	69,40	70,10	70,44	70,77	71,45
Bengkulu Utara	68,36	68,80	68,82	69,28	69,77
Kaur	66,20	66,78	66,99	67,17	67,77
Seluma	65,99	66,69	66,89	67,03	67,76
Mukomuko	67,47	68,12	68,45	68,64	69,12
Lebong	66,28	66,84	67,01	67,46	68,12
Kepahiang	67,14	67,67	68,17	68,62	69,09
Bengkulu Tengah	66,65	67,30	67,61	67,96	68,47
Kota Bengkulu	79,67	80,35	80,36	80,54	80,99
Bengkulu	70,64	71,21	71,40	71,64	72,16

Sumber/Source: BPS, Seri Publikasi Indeks Pembangunan Manusia/BPS-Statistics Indonesia, Series of Publication of Human Development Index

ST 2023

**SENSUS PERTANIAN
CENSUS OF AGRICULTURE**

BerAKHLAK

Berorientasi Pelayanan • Akuntabel • Kompeten
Harmonis • Loyal • Adaptif • Kolaboratif
*Service Oriented, Accountable, Competent,
Harmonious, Loyal, Adaptive, Collaborative*

DATA

MENCERDASKAN BANGSA

Enlighten The Nation



**BADAN PUSAT STATISTIK
KABUPATEN BENGKULU UTARA**
BPS-Statistics of Bengkulu Utara Regency

Jl Prof M Yamin SH 38611, Arga Makmur
Telp/fax. (0737) 521016

Homepage: <http://bengkuluutarakab.bps.go.id>, Email: bps1703@bps.go.id

