

Kabupaten

REJANG LEBONG

DALAM ANGKA

Rejang Lebong Regency in Figures



2023



**BADAN PUSAT STATISTIK
KABUPATEN REJANG LEBONG**

BPS - Statistic of Rejang Lebong Regency

Kabupaten

REJANG LEBONG

DALAM ANGKA

Rejang Lebong Regency in Figures



2023



KABUPATEN REJANG LEBONG DALAM ANGKA
Rejang Lebong Regency in Figures
2023

ISSN: 0215-4048

No. Publikasi/*Publication Number*: 17020.2302

Katalog /*Catalog*: 1102001.1702

Ukuran Buku/*Book Size*: 14,8 cm x 21 cm

Jumlah Halaman/*Number of Pages* : xxxvi + 250 hal/*pages*

Naskah/*Manuscript*:

BPS Kabupaten Rejang Lebong

BPS-Statistics of Rejang Lebong Regency

Penyunting/*Editor*:

BPS Kabupaten Rejang Lebong

BPS-Statistics of Rejang Lebong Regency

Gambar Kover/*Cover Design*:

BPS Kabupaten Rejang Lebong

BPS-Statistics of Rejang Lebong Regency

Diterbitkan oleh/*Published by*:

©BPS Kabupaten Rejang Lebong/*BPS-Statistics of Rejang Lebong Regency*

Dicetak oleh/*Printed by*:

Dilarang mengumumkan, mendistribusikan, mengomunikasikan, dan/atau mengandakan sebagian atau seluruh isi buku ini untuk tujuan komersil tanpa izin tertulis dari Badan Pusat Statistik.

Prohibited to announce, distribute, communicate, and/or copy part or all of this book for commercial purpose without permission from BPS-Statistics Indonesia.

TIM PENYUSUN/TEAM MEMBERS

Pengarah/Director

Rialdo Eka Putera, SE. M.Si

Penanggung Jawab/Persons in Charge

Rialdo Eka Putera, SE. M.Si

Penyunting/Editors

Nova Primeri, S.ST

Penyusun/ Book Authors

Esa Ramadhani Febriyanti, S.Stat

Annisa Intan Setyani, S.Tr.Stat

Pemeriksaan Tabel/ Tabel Checker

Reclive Wahyu Ginanjar, S.ST, M.Stat

Marlina, SST

Penulis Naskah/ Writers

Suci Dyah Maulidina P, A.Md

Angi Krisdayanti, A.Md

Pengumpul Data/Data Collector

Ardiansyah

Hemelda Listiawati, S.Si

Fery Rinaldo, SE

Infografis/ Infographic

Defi Mulyono, SE

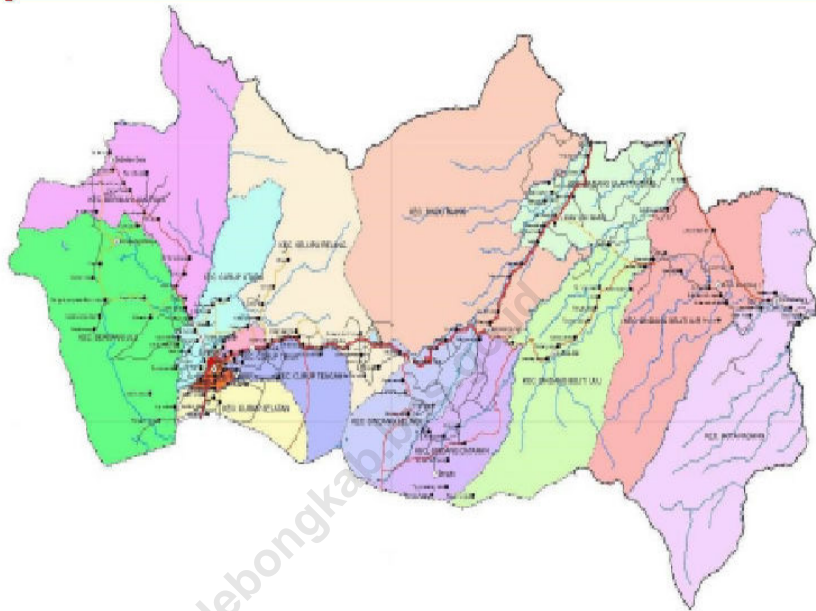
Cover/Covers

Meidian Rinaldi, S.Tr.Stat

KONTRIBUTOR DATA/DATA CONTRIBUTOR

1. Kementerian Agama/*Ministry of Religious Affair*
2. Kementerian Pendidikan, Kebudayaan, Riset dan Teknologi/*The Ministry of Education, Culture, Research and Technology*
3. Badan Meteorologi Klimatologi dan Geofisika/*Meteorological, Climatology, and Geophysical Agency*
4. Badan Pusat Statistik/*BPS-Statistics Indonesia*
5. Sekretariat DPRD Kabupaten Rejang Lebong / *Secretariat of House of Representative of Rejang Lebong Regency*
6. Badan Kepegawaian Negara (BKN) / *National Civil Service Agency*
7. Badan Pengelolaan Keuangan Daerah Kabupaten Rejang Lebong / *Regional Financial Management Service of Rejang Lebong Regency*
8. Dinas Tenaga Kerja dan Transmigrasi Kabupaten Rejang Lebong / *Labor and Migration Service of Rejang Lebong Regency*
9. Dinas Kesehatan Kabupaten Rejang Lebong / *Public Health Service of Rejang Lebong Regency*
10. Dinas Pertanian dan Perikanan Kabupaten Rejang Lebong/ *Agriculture and Fishery Service of Rejang Lebong Regency*
11. PT. PLN Rejang Lebong / *State Electricity Company of Rejang Lebong Regency*
12. Perumda Tirta Bukit Kaba Kabupaten Rejang Lebong / *Tirta Bukit Kaba Regional Public Company of Rejang Lebong Regency*
13. Dinas Pariwisata Kabupaten Rejang Lebong / *Government Tourism Service of Rejang Lebong Regency*
14. Dinas Pekerjaan Umum dan Penataan Ruang, Perumahan dan Kawasan Pemukiman Kabupaten Rejang Lebong / *Department of Public Works, Spatial Planning, Housing and Settlement Areas of Rejang Lebong Regency*
15. Kantor Pos Indonesia, Curup - 39100 / *Post Office of Indonesia, Curup - 39100*
16. Dinas Perdagangan, UKM, Koperasi dan Perindustrian Kabupaten Rejang Lebong / *Department Of Trades, SMEs, Cooperatives and Industry of Rejang Lebong Regency*
17. Bagian Pemerintahan Pemda Kabupaten Rejang Lebong / *Government Department of Regional Governmnet of Rejang Lebong Regency*
18. Dinas Kependudukan dan Pencatatan Sipil Kabupaten Rejang Lebong/ *Population and Civil Registration of Rejang Lebong Regency*

PETA WILAYAH KABUPATEN REJANG LEBONG
MAP OF REJANG LEBONG REGENCY



KEPALA BPS KABUPATEN REJANG LEBONG
CHIEF STATISTICIAN OF REJANG LEBONG REGENCY



RIALDO EKA PUTERA, SE, M.Si



KATA PENGANTAR

Kabupaten Rejang Lebong Dalam Angka 2023, merupakan publikasi rutin tahunan yang diterbitkan oleh BPS Kabupaten Rejang Lebong dalam rangka penyajian pemenuhan data yang tepat waktu sesuai kebutuhan perencanaan pembangunan daerah. Disadari bahwa publikasi ini belum sepenuhnya memenuhi harapan pihak pemakai data khususnya para perencana, namun diharapkan dapat membantu melengkapi penyusunan rencana pembangunan di Kabupaten Rejang Lebong.

Publikasi ini dapat terwujud berkat kerja sama dan bantuan dari berbagai pihak baik instansi pemerintah maupun swasta. Kepada semua pihak yang telah memberikan bantuan disampaikan penghargaan dan terima kasih yang sebesar-besarnya.

Walaupun publikasi ini telah disiapkan sebaik-baiknya, namun disadari masih ada kekurangan dan kesalahan yang terjadi. Untuk perbaikan publikasi ini, tanggapan dan saran yang bersifat konstruktif dari para pemakai sangat diharapkan.

Curup, Februari 2023

Kepala BPS

Kabupaten Rejang Lebong

Rialdo Eka Putera, SE, M.Si



PREFACE

Rejang Lebong Regency in Figures 2023, is an annual publication written by BPS Regency of Rejang Lebong. Honestly, this publication has not perfect yet and has not filled the user's hope, especially for the planners yet, but hopely it can help to equip compilation of development planning in this Rejang Lebong regency.

This comprehensive publication has been made possible with the assistance and contribution from several governmental institutions and private organizations. To all parties who have been involved in the preparation of this publication, I would like to express my sincerest appreciation and gratitude.

Although this publication has been prepared as well as possible, but realize there are still mistakes happen. Comments and constructive suggestions for the improvement of this publication are always welcome.

Curup, Februari 2023
Chief Statistician of
Rejang Lebong Regency

Rialdo Eka Putera, SE, M.Si

DAFTAR ISI / CONTENTS

	Halaman <i>Page</i>
Kata Pengantar/ <i>Preface</i>	vii
Daftar Isi/ <i>Contents</i>	xiii
Daftar Tabel/ <i>List of Tables</i>	xv
Daftar Gambar/ <i>List of Figures</i>	xxix
Penjelasan Umum/ <i>Explanatory Notes</i>	xxxii
Daftar Singkatan/ <i>List of Abbreviations</i>	xxxiii
1. Geografi dan Iklim/ <i>Geography and Climate</i>	1
2. Pemerintahan/ <i>Government</i>	13
3. Penduduk dan Ketenagakerjaan/ <i>Population and Employment</i>	31
4. Sosial dan Kesejahteraan Rakyat/ <i>Social and Welfare</i>	51
5. Pertanian / <i>Agriculture</i>	101
6. Pertambangan Dan Energi / <i>Mining And Energy</i>	163
7. Pariwisata / <i>Tourism</i>	175
8. Transportasi Dan Komunikasi / <i>Transportation And Communication</i>	183
9. Koperasi/ <i>Cooperative</i>	195
10. Pengeluaran Penduduk / <i>Population Expenditure</i>	203
11. Perdagangan / <i>Trade</i>	213
12. Sistem Neraca Regional/ <i>System of Regional Accounts</i>	219
13. Perbandingan Antar Kabupaten/Kota / <i>Regency/Municipal Comparison</i>	241

DAFTAR TABEL/LIST OF TABLES

		Halaman <i>Page</i>
1.	GEOGRAFI DAN IKLIM/GEOGRAPHY AND CLIMATE	1
1.1	KEADAAN GEOGRAFI	9
	GEOGRAPHY CONDITION	9
1.1.1	Luas Daerah dan Jumlah Pulau Menurut Kecamatan, 2022	9
	<i>Total Area and Number of Islands by Subdistrict, 2022.....</i>	<i>9</i>
1.2	KEADAAN IKLIM	11
	CLIMATE.....	11
1.2.1	Pengamatan Unsur Iklim Menurut Bulan di Stasiun Klimatologi Klas I Pulau Baai Bengkulu, 2020	11
	<i>Observation of Climate Elements By Months at Klas I Climatology Station of Bengkulu Province, 2020</i>	<i>11</i>
2.	PEMERINTAHAN/GOVERNMENT	13
2.1	WILAYAH ADMINISTRATIF	20
	ADMINISTRATIVE AREA	20
2.1.1	Jumlah Desa ¹ /Kelurahan Menurut Kecamatan, 2017-2021	20
	<i>Number of Villages¹/Kelurahan by Subdistrict, 2017-2021</i>	<i>20</i>
2.2	DEWAN PERWAKILAN RAKYAT DAERAH.....	21
	REGIONAL HOUSE OF REPRESENTATIVE	21
2.2.1	Jumlah Anggota Dewan Perwakilan Rakyat Daerah Menurut Partai Politik dan Jenis Kelamin di Kabupaten Rejang Lebong, 2022.....	21
	<i>Number of Regional House of Representatives's Members by Political Parties and Sex in Rejang Lebong Regency 2022.....</i>	<i>21</i>

2.3	SUMBER DAYA MANUSIA.....	22
	HUMAN RESOURCES	22
2.3.1	Jumlah Pegawai Negeri Sipil Menurut Jabatan dan Jenis Kelamin di Kabupaten Rejang Lebong, Desember 2021 dan Desember 2022 ... <i>Number of Civil Servants by Occupation and Sex in Rejang Lebong Regency, Desember 2021 dan Desember 2022</i>	22 22
2.3.2	Jumlah Pegawai Negeri Sipil Menurut Tingkat Pendidikan dan Jenis Kelamin di Kabupaten Rejang Lebong, Desember 2021 dan Desember 2022 ... <i>Number of Civil Servants by Educational Level and Sex in Rejang Lebong Regency, December 2021 and December 2022</i>	24 24
2.3.3	Jumlah Pegawai Negeri Sipil Menurut Tingkat Kepangkatan dan Jenis Kelamin di Kabupaten Rejang Lebong, Desember 2021 dan Desember 2022	26
	<i>Number of Civil Servants by Hierarchy and Sex in Rejang Lebong Regency, December 2021 and December 2022</i>	26
2.4	KEUANGAN PEMERINTAH	28
	GOVERNMENT FINANCE	28
2.4.1	Realisasi Pendapatan Pemerintah Kabupaten Rejang Lebong Menurut Jenis Pendapatan (ribu rupiah), 2022	28
	<i>Actual Rejang Lebong Regency Government Revenues by Kind of Revenues (thousand rupiahs), 2022</i>	28
2.4.2	Realisasi Belanja Pemerintah Kabupaten Rejang Lebong Menurut Jenis Belanja (ribu rupiah), 2022	29
	<i>Actual Rejang Lebong Regency Government Expenditures by Kind of Expenditures (thousand rupiahs), 2022</i>	29
2.4.3	Realisasi Pembiayaan Daerah Pemerintah Kabupaten Rejang Lebong (ribu rupiah), 2022	30
	<i>Actual Rejang Lebong Regency Government Financing (thousand rupiahs), 2022</i>	30
3.	PENDUDUK DAN KETENAGAKERJAAN	31
	POPULATION AND EMPLOYMENT	31
3.1	PENDUDUK.....	40

	POPULATION	40
3.1.1	Penduduk, Laju Pertumbuhan Penduduk per Tahun, Distribusi Persentase Penduduk, Kepadatan Penduduk, Rasio Jenis Kelamin Penduduk Menurut Kecamatan, 2021 dan 2022	40
	<i>Population, Annual Population Growth Rate, Percentage Distribution of Population, Population Density, and Population Sex Ratio by Subdistrict, 2021 and 2022.....</i>	40
3.1.2	Jumlah Penduduk Menurut Kelompok Umur dan Jenis Kelamin di Kabupaten Rejang Lebong, 2022.....	43
	<i>Population by Age Groups and Sex in Rejang Lebong Regency, 2022</i>	43
	43
3.2	KETENAGAKERJAAN	44
	EMPLOYMENT	44
3.2.1	Jumlah Penduduk Umur 15 tahun ke Atas menurut Jenis Kegiatan selama Seminggu yang Lalu dan Jenis Kelamin, 2022.....	44
	<i>Population Aged 15 Years and Over by Type of Activity During The Previous Week and Sex, 2022.....</i>	44
3.2.2	Jumlah Penduduk Berumur 15 Tahun Keatas Menurut Pendidikan Tertinggi yang Ditamatkan dan Jenis Kegiatan Selama Seminggu yang Lalu, 2022.....	45
	<i>Population Aged 15 Years and Over by Educational Attainment and Type of Activity During The Previous Week, 2022.....</i>	45
3.2.3	Jumlah Penduduk Berumur 15 Tahun Keatas yang Bekerja Selama Seminggu yang Lalu Menurut Status Pekerjaan Utama dan Jenis Kelamin, 2022.....	47
	<i>Population Aged 15 Years and Over Who Work During The Previous Week by Main Employment Status and Sex, 2022</i>	47
3.2.4	Tingkat Pengangguran Terbuka (TPT) dan Tingkat Partisipasi Angkatan Kerja (TPAK) , 2021 - 2022,	48
	<i>Unemployment Rate (UR) and Labor Force Participation Rate (LFPR), 2021 - 2022.....</i>	48
3.2.5	Jumlah Pencari kerja terdaftar Menurut Tingkat Pendidikan dan Jenis Kelamin, 2022.....	49
	<i>Number of Registered Job Applicant by Educational Attainment and Sex,</i>	

	Halaman Page
2022.....	49
4. SOSIAL DAN KESEJAHTERAAN RAKYAT	51
SOCIAL AND WELFARE	51
4.1 PENDIDIKAN	59
EDUCATION	59
4.1.1 Jumlah Sekolah, Guru, dan Murid Taman Kanak-Kanak (TK) di Bawah Kementerian Pendidikan, Kebudayaan, Riset, dan Teknologi Menurut Kecamatan, 2021/2022 dan 2022/2023.....	59
<i>Number of Schools, Teachers, and Pupils in Kindergarten Under The Ministry of Education, Culture, Research, and Technology by Subdistrict, 2021/2022 and 2022/2023.....</i>	<i>59</i>
4.1.2 Jumlah Sekolah, Guru, dan Murid Raudatul Athfal (RA) di Bawah Kementerian Agama Menurut Kecamatan, 2021/2022 dan 2022/2023.....	62
<i>Number of Schools, Teachers, and Pupils in Raudatul Athfal (RA) Under The Ministry of Religious Affairs by Subdistrict, 2021/2022 and 2022/2023.</i>	<i>62</i>
4.1.3 Jumlah Sekolah, Guru, dan Murid Sekolah Dasar (SD) di Bawah Kementerian Pendidikan, Kebudayaan, Riset, dan Teknologi Menurut Kecamatan, 2021/2022 dan 2022/2023.....	63
<i>Number of Schools, Teachers, and Pupils in Primary Schools Under The Ministry of Education, Culture, Research, and Technology by Subdistrict, 2021/2022 and 2022/2023.....</i>	<i>63</i>
4.1.4 Jumlah Sekolah, Guru, dan Murid Madrasah Ibtidaiyah (MI) di Bawah Kementerian Agama Menurut Kecamatan Menurut Kecamatan, 2021/2022 dan 2022/2023.....	66
<i>Number of Schools, Teachers, and Pupils in Madrasah Ibtidaiyah (MI) Under The Ministry of Religious Affairs by Subdistrict, 2021/2022 and 2022/2023.</i>	<i>66</i>
4.1.5 Jumlah Sekolah, Guru, dan Murid Sekolah Menengah Pertama (SMP) di Bawah Kementerian Pendidikan, Kebudayaan, Riset, dan Teknologi Menurut Kecamatan, 2021/2022 dan 2022/2023.....	67
<i>Number of Schools, Teachers, and Pupils in Junior High Schools Under The Ministry of Education, Culture, Research, and Technology by Subdistrict, 2021/2022 and 2022/2023.....</i>	<i>67</i>
4.1.6 Jumlah Sekolah, Guru, dan Murid Madrasah Tsanawiyah (MTs) di Bawah Kementerian Agama Menurut Kecamatan, 2021/2023 dan 2022/2023.....	70

	<i>Number of Schools, Teachers, and Pupils in Madrasah Tsanawiyah (MTs) Under The Ministry of Religious Affairs by Subdistrict, 2021/2022 and 2022/2023</i>	70
4.1.7	Jumlah Sekolah, Guru, dan Murid Sekolah Menengah Atas (SMA) di Bawah Kementerian Pendidikan, Kebudayaan, Riset, dan Teknologi Menurut Kecamatan, 2021/2022 dan 2022/2023	71
	<i>Number of Schools, Teachers, and Pupils in Senior High Schools Under The Ministry of Education, Culture, Research, and Technology by Subdistrict, 2021/2022 and 2022/2023</i>	71
4.1.8	Jumlah Sekolah, Guru, dan Murid Sekolah Menengah Kejuruan (SMK) di Bawah Kementerian Pendidikan, Kebudayaan, Riset, dan Teknologi Menurut Kecamatan, 2021/2022 dan 2022/2023	74
	<i>Number of Schools, Teachers, and Pupils in Vocational High Schools Under The Ministry of Education, Culture, Research, and Technology by Subdistrict, 2021/2022 and 2022/2023</i>	74
4.1.9	Jumlah Sekolah, Guru, dan Murid Madrasah Aliyah (MA) di Bawah Kementerian Agama Menurut Kecamatan, 2021/2022 dan 2022/2023	75
	<i>Number of Schools, Teachers, and Pupils in Madrasah Aliyah (MA) Under the Ministry of Religious Affairs by Subdistrict, 2021/2022 and 2022/2023</i>	75
4.1.10	Jumlah Desa ¹ /Kelurahan yang Memiliki Fasilitas Sekolah Menurut Kecamatan dan Tingkat Pendidikan, 2020, 2021 dan 2022	78
	<i>Number of Villages¹ Having Educational Facilities by Subdistrict and Educational Level, 2019,2020 dan 2021</i>	78
4.1.11	Angka Partisipasi Murni (APM) dan Angka Partisipasi Kasar (APK) Menurut Jenjang Pendidikan di Kabupaten Rejang Lebong, 2021 dan 2022... ..	83
	<i>Net Participation Rates and Gross Participation Rates by Educational Level in Rejang Lebong Regency, 2021 dan 2022</i>	83
4.1.12	Persentase Penduduk Berumur 15 Tahun ke Atas yang Melek Huruf Menurut Kelompok Umur di Kabupaten Rejang Lebong, 2021 dan 2022	84
	<i>Percentage of Literate People Aged 15 Years and Over by Age Group in Rejang Lebong Regency, 2021 and 2022</i>	84
4.2	KESEHATAN	85
	HEALTH	85

4.2.1	Jumlah Desa ¹ /Kelurahan Yang Memiliki Sarana Kesehatan Menurut Kecamatan, 2019, 2020 dan 2021	85
	<i>Number of Villages¹ Having Health Facilities by Subdistrict, 2019, 2020 dan 2021</i>	85
4.2.2	Jumlah Tenaga Kesehatan Menurut Kecamatan, 2022.....	91
	<i>Number of Medical Personnel by Subdistrict, 2022</i>	91
4.2.3	Jumlah Rumah Sakit Umum, Rumah Sakit Khusus, Puskesmas, Klinik Pratama, dan Posyandu Menurut Kecamatan di Kabupaten Rejang Lebong, 2021 dan 2022	92
	<i>Number of General Hospital, Specialized Hospital, Public Health Center, Primary Clinic, and Integrated Health Post by Subdistrict in Rejang Lebong Regency, 2021 and 2022</i>	92
4.3	AGAMA DAN SOSIAL LAINNYA	94
	RELIGION AND OTHER SOCIAL AFFAIRS	94
4.3.1	Penduduk Menurut Kecamatan dan Agama yang Dianut di Kabupaten Rejang Lebong, 2022.....	94
	<i>Population by Subdistrict and Religion in Rejang Lebong Regency, 2022</i>	94
4.3.2	Jumlah Tempat Peribadatan Menurut Kecamatan Kabupaten Rejang Lebong, 2022.....	95
	<i>Number of Places of Worship by Subdistrict in Rejang Lebong Regency, 2022</i>	95
4.3.3	Jumlah Desa ¹ /Kelurahan yang Mengalami Bencana Alam ² Menurut Kecamatan, 2019-2022	96
	<i>Number of Villages¹ that Had Natural Disaster² by Subdistrict, 2019-2022</i>	96
4.4	KEMISKINAN	99
	POVERTY	99
4.4.1	Garis Kemiskinan, Jumlah, dan Persentase Penduduk Miskin di Kabupaten Rejang Lebong, 2015–2022	99
	<i>Poverty Line, Number, and Percentage of Poor People in Rejang Lebong Regency, 2015–2022</i>	99

4.4.2	Indeks Kedalaman Kemiskinan dan Indeks Keparahan Kemiskinan di Kabupaten Rejang Lebong, 2015–2022	100
	<i>Poverty Gap Index and Poverty Severity Index in Rejang Lebong Regency, 2015–2022</i>	<i>100</i>
5.	PERTANIAN	101
	AGRICULTURE	101
5.1	HORTIKULTURA	111
	HORTICULTURE.....	111
5.1.1	Luas Panen Tanaman Sayuran Menurut Kecamatan dan Jenis Tanaman (ha), 2021 dan 2022.....	111
	<i>Harvested Area of Vegetables by Subdistrict and Kind of Plant (ha), 2021 and 2022.....</i>	<i>111</i>
5.1.2	Produksi Tanaman Sayuran Menurut Kecamatan dan Jenis Tanaman (ton), 2021 dan 2022	120
	<i>Production of Vegetables by Subdistrict and Kind of Plant (ton), 2021 dan 2022.....</i>	<i>120</i>
5.1.3	Luas Panen Tanaman Sayuran dan Buah–Buahan Semusim Menurut Jenis Tanaman (ha), 2021 dan 2022	129
	<i>Harvested Area of Seasonal Vegetables and Fruits by Kind of Plant (ha), 2021 dan 2022.....</i>	<i>129</i>
5.1.4	Produksi Tanaman Sayuran dan Buah–Buahan Semusim Menurut Jenis Tanaman (ton), 2021 dan 2022	130
	<i>Production of Seasonal Vegetables and Fruits by Kind of Plant (ha), 2021 dan 2022.....</i>	<i>130</i>
5.1.5	Luas Panen Tanaman Biofarmaka Menurut Kecamatan dan Jenis Tanaman (m ²), 2021 dan 2022.....	131
	<i>Harvested Area of Medicinal Plants by Subdistrict and Kind of Plant (m²), 2021 dan 2022.....</i>	<i>131</i>
5.1.6	Produksi Tanaman Biofarmaka Menurut Kecamatan dan Jenis Tanaman (kg), 2021 dan 2022.....	133
	<i>Production of Medicinal Plants by Subdistrict and Kind of Plant (kg) 2021 dan 2022.....</i>	<i>133</i>

5.1.7	Luas Panen Tanaman Biofarmaka Menurut Jenis Tanaman (m ²), 2021 dan 2022.....	135
	<i>Harvested Area of Medicinal Plants by Kind of Plant (m²), 2021 dan 2022.....</i>	<i>135</i>
5.1.8	Produksi Tanaman Biofarmaka Menurut Jenis Tanaman (kg), 2021 dan 2022.....	136
	<i>Production of Medicinal Plants by Kind of Plant (kg), 2021 dan 2022....</i>	<i>136</i>
5.1.9	Luas Panen Tanaman Hias Menurut Kecamatan dan Jenis Tanaman (m ²), 2021 dan 2022.....	137
	<i>Harvested Area of Ornamental Plants by Subdistrict and Kind of Plant (m²), 2021 dan 2022.....</i>	<i>137</i>
5.1.10	Produksi Tanaman Hias Menurut Kecamatan dan Jenis Tanaman (tangkai), 2021 dan 2022.....	139
	<i>Production of Ornamental Plants by Subdistrict and Kind of Plant (stalks), 2021 dan 2022.....</i>	<i>139</i>
5.1.11	Luas Panen Tanaman Hias Menurut Jenis Tanaman (m ²), 2021 dan 2022.....	141
	<i>Harvested Area of Ornamental Plants by Kind of Plant (m²), 2021 dan 2022.....</i>	<i>141</i>
5.1.12	Produksi Tanaman Hias Menurut Jenis Tanaman (tangkai), 2018–2022.....	142
	<i>Production of Ornamental Plants by Kind of Plant (stalks), 2018–2022.....</i>	<i>142</i>
5.1.13	Produksi Buah-buahan Menurut Kecamatan dan Jenis Tanaman (ton), 2021 and 2022.....	143
	<i>Production of Fruits by Subdistrict and Kind of Plant (ton), 2021 and 2022.....</i>	<i>143</i>
5.1.14	Produksi Buah–Buahan dan Sayuran Tahunan Menurut Jenis Tanaman (ton), 2021 and 2022.....	152
	<i>Production of Annual Fruits and Vegetables by Kind of Plant (ton), 2021 and 2022.....</i>	<i>152</i>
5.2	PERKEBUNAN.....	153
	ESTATE CROPS.....	153
5.2.1	Luas Areal Tanaman Perkebunan Menurut Kecamatan dan Jenis Tanaman (ha), 2021 and 2022.....	153
	<i>Planted Area of Estate Crops by Subdistrict and Type of Crops (ha), 2021 and 2022.....</i>	<i>153</i>

	5.2.2 Produksi Perkebunan Menurut Kecamatan dan Jenis Tanaman (ton), 2021 and 2022.....	158
	<i>Production of Estate by Subdistrict and Type of Crops (ton), 2021 and 2022.....</i>	<i>158</i>
6.	PERTAMBANGAN DAN ENERGY	163
	<i>MINING AND ENERGY</i>	<i>163</i>
6.1	Daya Terpasang, Produksi, dan Distribusi Listrik PT. PLN (Persero) pada Cabang/Ranting PLN Menurut Kecamatan, 2022	168
	<i>Installed Electricity Power, Production, and Distribution of PT. PLN (Persero) at PLN Branch by Subdistrict, 2022.....</i>	<i>168</i>
6.2	Jumlah Sambungan Rumah Menurut Jenis Pelayanan, 2022	167
	<i>Number of House Connections by Type of Service, 2022.....</i>	<i>167</i>
6.3	Jumlah Air yang Diproduksi, Didistribusikan dan Dijual di Kabupaten Rejang Lebong, 2022.....	174
	<i>Number of Produced Water, Distributed Water and Sold Water in Rejang Lebong Regency, 2022</i>	<i>174</i>
7.	PARIWISATA	175
	<i>TOURISM</i>	<i>175</i>
7.1	Jumlah Rumah Makan/Restoran Menurut Kecamatan, 2022	180
	<i>Number of Restaurants by Subdistrict, 2022</i>	<i>180</i>
7.2	Jumlah Pengunjung Tempat Wisata yang Berada di Bawah Pengelolaan Pemerintah Daerah Kabupaten Rejang Lebong, 2016-2022	181
	<i>Number of Visitors to Tourist Attractions Under Local Government Management Rejang Lebong Regency, 2016-2022.....</i>	<i>181</i>
7.3	Jumlah Desa Wisata Berdasarkan Menurut Kecamatan di Kabupaten Rejang Lebong, 2022.....	182
	<i>Number of Tourist Villages by Subdistrict in Rejang Lebong Regency, 2022.....</i>	<i>182</i>

8.	TRANSPORTASI DAN KOMUNIKASI.....	183
	TRANSPORTATION AND COMMUNICATION	183
8.1.1	Panjang Jalan Menurut Tingkat Kewenangan Pemerintahan di Kabupaten Rejang Lebong (km), 2020–2022	190
	<i>Length of Roads by Level of Government Authority in Rejang Lebong Regency (km), 2020–2022.....</i>	<i>190</i>
8.1.2	Panjang Jalan Menurut Jenis Permukaan Jalan di Kabupaten Rejang Lebong (km), 2020–2022	191
	<i>Length of Roads by Type of Road Surface in Rejang Lebong Regency (km), 2020–2022</i>	<i>191</i>
8.1.3	Panjang Jalan Menurut Kondisi Jalan di Kabupaten Rejang Lebong (km), 2020–2022.....	192
	<i>Length of Roads by Condition of Roads in Rejang Lebong Regency (km), 2020–2022.....</i>	<i>192</i>
8.2	KOMUNIKASI	193
	COMMUNICATION.....	193
8.2.1	Jumlah Kantor Pos Pembantu Menurut Kecamatan di Kabupaten Rejang Lebong, 2019–2022	193
	<i>Number of Post Offices Subsidiaries by Subdistrict in Rejang Lebong Regency, 2019–2022</i>	<i>193</i>
9.	KOPERASI	195
	COOPERATIVE.....	195
9.1	Jumlah Koperasi Aktif Menurut Kecamatan di Kabupaten Rejang Lebong, 2020-2022.....	200
	<i>Number of Active Cooperative by Subdistrict in Rejang Lebong Regency, 2020-2022.....</i>	<i>200</i>
9.2	Jumlah Koperasi Menurut Jenis Koperasi dan Kecamatan Kabupaten Rejang Lebong, 2022.....	201
	<i>Number of Cooperative by Kind of Cooperative and Subdistrict in Rejang Lebong Regency, 2022.....</i>	<i>201</i>

10.	PENGELUARAN PENDUDUK	203
	POPULATION EXPENDITURE	203
10.1	Rata-rata Pengeluaran per Kapita Sebulan Menurut Kelompok Komoditas (rupiah) di Kabupaten Rejang Lebong, 2021 dan 2022	209
	<i>Monthly Average Expenditure per Capita by Commodity Group (rupiahs) in Rejang Lebong Regency, 2021 and 2022.....</i>	<i>209</i>
10.2	Persentase Pengeluaran per Kapita Sebulan Menurut Kelompok Komoditas di Kabupaten Rejang Lebong, 2021 dan 2022	210
	<i>Percentage of Monthly Expenditure per Capita by Commodity Group in Rejang Lebong Regency, 2021 and 2022.....</i>	<i>210</i>
10.3	Persentase Penduduk Menurut Golongan Pengeluaran Per Kapita Sebulan di Kabupaten Rejang Lebong, 2021 dan 2022	211
	<i>Percentage of Population by Per Capita Spending Group a Month in Rejang Lebong Regency, 2021 and 2022.....</i>	<i>211</i>
11.	PERDAGANGAN	213
	TRADE.....	213
11.1	Jumlah Sarana Perdagangan Menurut Jenisnya di Kabupaten Rejang Lebong, 2019–2022	217
	<i>Number of Trading Facilities by Type of Facility in Rejang Lebong Regency, 2019–2022</i>	<i>217</i>
12.	SISTEM NERACA REGIONAL	219
	SYSTEM OF REGIONAL ACCOUNTS	219
12.1	Produk Domestik Regional Bruto Atas Dasar Harga Berlaku Menurut Lapangan Usaha (miliar rupiah), 2018–2022	231
	<i>Gross Regional Domestic Product at Current Market Prices by Industry (billion rupiahs), 2018–2022.....</i>	<i>231</i>
12.2	Produk Domestik Regional Bruto Atas Dasar Harga Konstan 2010 Menurut Lapangan Usaha (miliar rupiah), 2018–2022	233
	<i>Gross Regional Domestic Product at Constant Market Prices by Industry (billion rupiahs), 2018–2022.....</i>	<i>233</i>

12.3	Distribusi Persentase Produk Domestik Regional Bruto Atas Dasar Harga Berlaku Menurut Lapangan Usaha, 2018–2022.....	235
	<i>Percentage Distribution of Gross Regional Domestic Product at Current Market Prices by Industry, 2018–2022.....</i>	235
12.4	Laju Pertumbuhan Produk Domestik Regional Bruto Atas Dasar Harga Konstan 2010 Menurut Lapangan Usaha (persen), 2018–2022.....	237
	<i>Growth Rate of Gross Regional Domestic Product at 2010 Constant Market Prices by Industry (percent), 2018–2022.....</i>	237
12.5	Produk Domestik Regional Bruto Atas Dasar Harga Berlaku Menurut Jenis Pengeluaran di Kabupaten Rejang Lebong (Juta rupiah), 2018–2022.....	239
	<i>Gross Regional Domestic Product at Current Market Prices by Type of Expenditure in Rejang Lebong Regency (million rupiahs), 2018–2022...</i>	239
12.6	Produk Domestik Regional Bruto Atas Dasar Harga Konstan 2010 Menurut Jenis Pengeluaran di Kabupaten Rejang Lebong (Juta rupiah), 2018–2022.....	240
	<i>Gross Regional Domestic Product at 2010 Constant Market Prices by Type of Expenditure in Rejang Lebong Regency (million rupiahs), 2018–2022...</i>	240
13.	PERBANDINGAN ANTAR KABUPATEN/KOTA	241
	REGENCY/MUNICIPAL COMPARISON	241
13.1	Jumlah Penduduk Menurut Kabupaten/Kota di Provinsi Bengkulu (ribu), 2018–2022.....	247
	<i>Population by Regency/Municipality in Bengkulu Province (thousand), 2018–2022.....</i>	247
13.2	Laju Pertumbuhan Produk Domestik Regional Bruto Atas Dasar Harga Konstan 2010 Menurut Kabupaten/Kota di Provinsi Bengkulu (persen), 2018–2022.....	248
	<i>Rate of Growth of Gross Regional Domestic Products at Constant 2010 Prices by Regency/Municipality in Bengkulu Province (percent), 2018–2022...</i>	248

	Halaman Page
13.3 Jumlah Penduduk Miskin Menurut Kabupaten/Kota di Provinsi Bengkulu (ribu), 2018–2022.....	249
<i>Number of Poor Population by Regency/Municipality in Bengkulu Province (thousand), 2018–2022.....</i>	<i>249</i>
13.4 Indeks Pembangunan Manusia Menurut Kabupaten/Kota di Provinsi Bengkulu, 2018–2022.....	250
<i>Human Development Index by Regency/Municipality in Bengkulu Province, 2018–2022.....</i>	<i>250</i>
LAMPIRAN/ ATTACHMENT.....	251

<https://rejanglebongkab.bps.go.id>

DAFTAR GAMBAR/LIST OF FIGURES

	Halaman Page
1.1 Persentase Luas Daerah di Kabupaten Rejang Lebong, 2022	8
<i>Percentage of Subdistrict Area in Rejang Lebong Regency, 2022</i>	<i>8</i>
2.1 Jumlah Pegawai Negeri Sipil Menurut Tingkat Pendidikan, Desember 2022	19
<i>Percentage of Civil Servants by Educational Level, Desember 2022</i>	<i>19</i>
4.1 Jumlah Murid Sekolah di Bawah Kementerian Pendidikan, Kebudayaan, Riset dan Teknologi di Kabupaten Rejang Lebong, 2022/2023	58
<i>Number of Pupils Under the Ministry of Education, Culture, Research and Technology in Rejang Lebong Regency, (thousand), 2022/2023.....</i>	<i>58</i>
5.1 Perbandingan Produksi Kopi (Ton) Menurut Kecamatan di Kabupaten Rejang Lebong, 2021-2022	110
<i>Comparison of Coffee Production (Ton) by sub-district in Rejang Lebong Regency. 2021-2022.....</i>	<i>110</i>
8.1 Jenis Permukaan Jalan di Kabupaten Rejang Lebong, 2022.....	189
<i>Type of Road Surface in Rejang Lebong Regency, 2022.....</i>	<i>189</i>
10.1 Proporsi Rata-rata Pengeluaran per Kapita Sebulan di Kabupaten Rejang Lebong, 2022.....	208
<i>Proportion of Monthly Average Expenditure per Capita in Rejang Lebong Regency, 2022</i>	<i>208</i>
12.1 Laju Pertumbuhan Produk Domestik Regional Bruto Atas Dasar Harga Konstan 2010 Menurut Lapangan Usaha (persen), 2018–2022.....	230
<i>Growth Rate of Gross Regional Domestic Product at 2010 Constant Market Prices by Industry (percent), 2018-2022.....</i>	<i>230</i>
13.1 Indeks Pembangunan Manusia Menurut Kabupaten/Kota di Provinsi Bengkulu (ribu), 2022	246
<i>Human Development Index by Regency/Municipality in Bengkulu Province (thousand), 2022</i>	<i>246</i>

PENJELASAN UMUM/EXPLANATORY NOTES

Tanda-tanda, satuan-satuan, dan lain-lainnya yang digunakan dalam publikasi ini adalah sebagai berikut:

Symbols, measurement units, and acronyms which are used in this publication, are as follows:

1. TANDA-TANDA/SYMBOLS

Data tidak tersedia/Data not available	: ...
Tidak ada atau nol /Null or zero	: -
Data dapat diabaikan/Data negligible	: 0
Tanda decimal/Decimal point	: ,
Data tidak dapat ditampilkan/Not applicable	: NA
Angka estimasi/Estimated figures	: e
Angka diperbaiki/Revised figures	: r
Angka sementara/Preliminary figures	: x
Angka sangat sementara/Very preliminary figures	: xx
Angka sangat sangat sementara/Very very preliminary figures	: xxx

2. SATUAN/UNITS

barel/barrel	: 158,99 liter/litres = 1/6,2898 m ³
hektar (ha)/hectare (ha)	: 10 000 m ²
kilometer (km)/kilometres (km)	: 1 000 meter/meters (m)
knot/knot	: 1,8523 km/jam (km/hour)
kuintal/quintal	: 100 kg
KWh	: 1 000 Watt hour
MWh	: 1 000 KWh
liter (untuk beras)/litre (for rice)	: 0,80 kg
MMSCF	: 1/35,3 m ³
metrik ton (m.ton)/metric ton (m. ton)	: 0,98421 long ton = 1 000 kg
ons/ounce	: 28,31 gram/grams
ton	: 1 000 kg

Satuan lain: buah, dus, butir, helai/lembar, kaleng, batang, pulsa, ton kilometer (ton-km), jam, menit, persen (%).

Other units: unit, pack, pieces, sheet, tin, pulse, ton-kilometres(ton-km), hour, minute, percent (%).

Perbedaan angka di belakang koma disebabkan oleh pembulatan angka.

The difference in decimal numbers is caused by rounding.

DAFTAR SINGKATAN/ LIST OF ABBREVIATIONS

SI	: Stasiun Iklim
SIMPK	: Stasiun Meteorologi Pertanian Khusus
t.t	: Tempat tidur
BCG	: Bacillus Calmette Guerin
DPT	: Difteri, Pertusis, Tetanus
TT	: Tetanus Toxoid
IOT	: Industri Obat Tradisional/ <i>Traditional Medicine Industry</i>
IKOT	: Industri Kecil Obat Tradisional/ <i>Traditional Medicine Small</i>
Alkes	: Alat kesehatan/ <i>Health Kits</i>
PKRT	: Perbekalan Kesehatan Rumah tangga/ <i>Household Health Logistics</i>
Kompl	: Komplemen/ <i>Complement</i>
IRTP	: Industri Pangan Produksi Rumah Tangga/ <i>Foods Home Industry</i>
PBF	: Pedagang Besar Farmasi/ <i>Pharmacy Whole-seller</i>
GFK	: Gudang Farmasi Kab/Kota/Regency/ <i>Municipality Pharmacy Warehouse</i>
RB	: Rumah Bersalin/ <i>Delivery House</i>
Pustu	: Puskesmas pembantu/ <i>Auxiliary Public Health Center</i>
BP	: Balai Pengobatan/ <i>Polyclinic</i>
TPS	: Tempat Pembuangan Sementara / <i>landfill</i>
Jamkesmas	: Jaminan kesehatan masyarakat miskin/ <i>Poor public health insurance</i>
PJKMU	: Program Jaminan Kesehatan Masyarakat Umum
SIUP	: Surat Ijin Usaha Perdagangan/ <i>Trading Permission Letter</i>
TDP	: Tanda Daftar Perusahaan/ <i>Company Registration Identity</i>
API	: Angka Pengenal Importir/ <i>Importer's Identity Number</i>

Statistik Kunci, 2020–2022

Key Statistics, 2020–2022

Rincian/Description	Satuan/Unit	2020	2021	2022
(1)	(2)	(3)	(4)	(5)
SOSIAL/SOCIAL				
Penduduk ¹ /Population ¹	ribu/thousand	276,65	278,79	281,28
Laju Pertumbuhan Penduduk ¹ /Population Growth ¹	%	1,12	1,04	0,95
Angka Harapan Hidup ^{1-e} /Life Expectancy Rate ¹	tahun/years	68,57	68,75	69,00
Angka Melek Huruf Usia 15+/Literacy Rate Aged 15+	%	98,13	98,18	
Tingkat Partisipasi Angkatan Kerja -TPAK ^{2,3} Labour Force Participation Rate-LFPR ^{2,3}	%	77,93	76,09	74,46
Tingkat Pengangguran Terbuka-TPT ² Unemployment Rate-UR ²	%	3,70	2,45	2,28
Penduduk Miskin ⁴ /Poor People ⁴	ribu/thousand	41,47	43,30	43,18
Persentase Penduduk Miskin ⁴ Percentage of Poor People ⁴	%	15,85	15,85	15,65
Indeks Pembangunan Manusia-IPM ⁵ Human Development Index ⁵	–	70,44	70,77	71,45
EKONOMI/ECONOMIC				
Produk Domestik Regional Bruto (PDRB) Harga Berlaku ⁶ Gross Regional Domestic Bruto (GRDP) at Current Price ⁶	miliar rupiah billion rupiahs	9 537,39	10 091,53	10 992,82
Laju Pertumbuhan Ekonomi ⁸ /Economic Growth ⁷	%	0,07	3,14	4,30
PDRB Per Kapita Harga Berlaku ^{6,8} Per Capita of GRDP at Current Price ^{6,8}	juta rupiah million rupiahs	34,53	36,20	39,08

- Catatan/Notes: ¹ Hasil proyeksi penduduk Indonesia 2010–2035 (pertengahan tahun/Juni)/The result of Indonesia population projection 2010–2035 (mid year/June)
- ² Kondisi Agustus/Condition at August
- ³ Menggunakan penimbang hasil proyeksi penduduk tahun 2010–2035/Weighted by the 2010–2035 population projection
- ⁴ Kondisi Maret/Condition at March
- ⁵ Sejak tahun 2010, IPM dihitung dengan metode baru. Komponen IPM metode baru adalah angka harapan hidup saat lahir, harapan lama sekolah, rata-rata lama sekolah, dan pengeluaran per kapita/Since 2010, HDI was calculated using new method. New HDI component are life expectancy at birth, expected years of schooling, means years of schooling, and expenditure per capita
- ⁶ Mulai tahun 2010 mengadopsi System of National Account 2008 (SNA 2008)/Since 2010 is in line with System of National Account 2008 (SNA 2008)
- ⁷ Menggunakan tahun dasar 2010 (2010=100)/Using 2010 base year (2010=100)
- ⁸ Menggunakan proyeksi penduduk berdasarkan hasil SP2010/Using population projection based on SP2010

GEOGRAFI DAN IKLIM

Geography and Climate



Catatan :
1550,28 Km²
Luas Kabupaten Rejang Lebong
Total Area Of Rejang Lebong Regency

Kecamatan Padang Ulak Tanding
Terluas/Largest
15,67%



PENJELASAN TEKNIS

1. Data geografi Kabupaten Rejang Lebong terdiri atas luas wilayah kecamatan, jarak antar ibukota kabupaten dengan kecamatan, dan jumlah pulau. Data tersebut berasal dari beberapa sumber yang berbeda, berdasarkan Peraturan Menteri Dalam Negeri No.137 Tahun 2017 tanggal 29 Desember 2017, sedangkan data iklim bersumber dari Stasiun Klimatologi Pulau Baai.
2. Hujan adalah titik-titik air di udara atau awan yang sudah terlalu berat karena kandungan airnya sudah sangat banyak, sehingga akan jatuh kembali ke permukaan bumi sebagai hujan (presipitasi). Alat untuk mengukur hujan adalah fluviometer.
3. Curah hujan merupakan ketebalan air hujan yang terkumpul pada luasan 1 m². Satuan curah hujan yang digunakan Badan Meteorologi Klimatologi dan Geofisika (BMKG) adalah millimeter (mm). Curah hujan dihitung dengan satuan mm, yaitu air yang tertampung pada area seluas 1m x 1m (m²). Jadi curah hujan 1 mm adalah jumlah air yang turun dari langit sebanyak 1mmx1mx1m = 0,001 m³ = 1 liter.

TECHNICAL NOTES

1. *The geography data of Bengkulu Municipality consists of the area of the sub-district, the distance between the capital of the district and the sub-district, and the number of islands. The data comes from several different sources, based on Regulation of the Minister of Home Affairs No.137 of 2017 dated December 29, 2017, while climate data is sourced from the Baai Island Climatology Station.*
2. *Rain is water droplets in the air or a cloud that is too heavy because the water content is already very much, so it will fall back to the earth's surface as rain (precipitation). Tools to measure rainfall is fluviometer.*
3. *Rainfall is the thickness of the rainwater collected in an area of 1 m². Unit precipitation used Meteorology and Geophysics Agency (BMKG) is millimeters (mm). Rainfall is calculated in mm, ie water being stored in an area of 1m x 1m (m²). So rainfall of 1 mm is the amount of water that fell from the sky as much as 1mmx1mx1m = 0,001 m³ = 1 liter.*

4. Suhu udara (temperatur) adalah ukuran energi kinetik rata-rata dari pergerakan molekul-molekul. Suhu suatu benda ialah keadaan yang menentukan kemampuan benda tersebut untuk memindahkan (transfer) panas ke benda-benda lain atau menerima panas dari benda-benda lain tersebut. Dalam sistem dua benda, benda yang kehilangan panas dikatakan benda yang bersuhu lebih tinggi.
 5. Alat untuk mengukur temperatur adalah thermometer. Namun dalam pengamatan meteorologi dan klimatologi, umumnya digunakan thermometer kaca (liquid-in-glass thermometer) untuk peralatan konvensional dan thermometer PT-100 untuk peralatan-peralatan digital. Thermometer kaca (liquid-in-glass thermometer) umumnya menggunakan Air raksa (mercury) untuk pengukuran temperatur diatas suhu freezing point ($-38,3^{\circ}\text{C}$) dan menggunakan alkohol untuk pengukuran yang memiliki jangkauan ukur dibawah/sekitar freezing point.
 6. Kelembaban udara/legas udara adalah pola persebaran penduduk di suatu wilayah, baik berdasarkan batas-batas geografis maupun berdasarkan batas-batas administrasi pemerintahan. panas dari benda-benda lain tersebut.
4. *Air temperature (temperature) is a measure of the average kinetic energy from the movement of molecules. Temperature of an object is the state which decides whether the object is to move (transfer) of heat to other objects or receive the heat from the other objects. In a system of two objects, objects that heat loss is said to objects higher temperature.*
 5. *Instrument for measuring temperature is a thermometer. But in the observation of meteorology and climatology, commonly used glass thermometer (liquid-in-glass thermometer) for conventional equipment and thermometer PT-100 for digital equipment. Glass Thermometer (liquid-in-glass thermometer) typically use mercury (mercury) for the measurement of temperatures above the freezing point temperature (-38.3°C) and the use of alcohol for measurement has measuring range under/ around freezing point*
 6. *Humidity air / air Legas is the pattern of population distribution in an area, whether based on geographical boundaries and is based on the limits of government administration.*

Dalam sistem dua benda, benda yang kehilangan panas dikatakan benda yang bersuhu lebih tinggi.

<https://rejanglebongkab.bps.go.id>

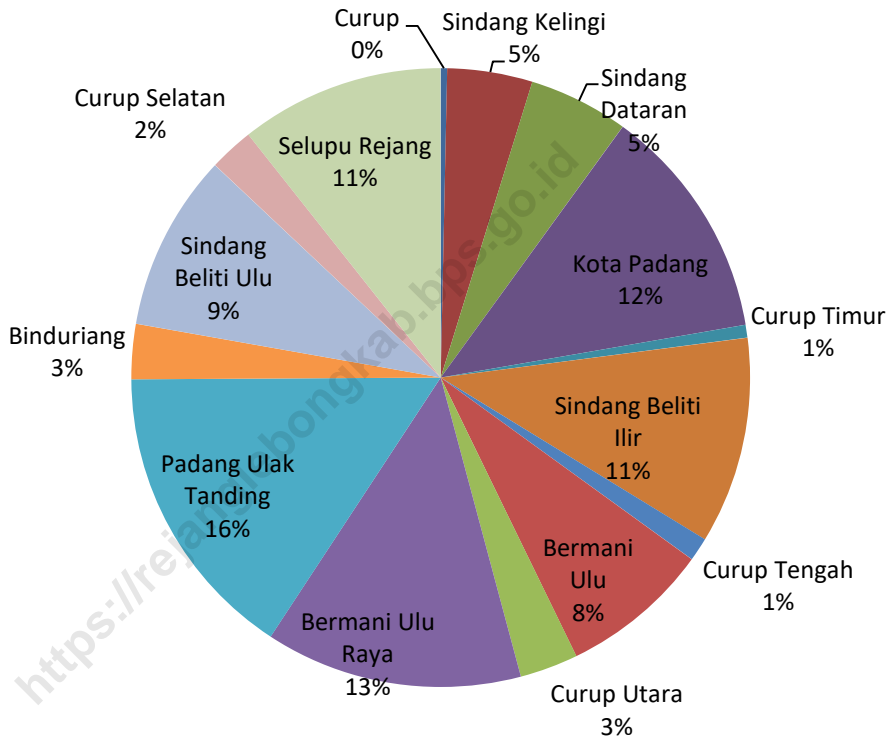
ULASAN**DESCRIPTION**

- | | |
|---|---|
| <p>1. Secara astronomis, Kabupaten Rejang Lebong terletak antara 2°22'07"- 3°31' Lintang Selatan dan antara 102°19'-102°57' Bujur Timur.</p> <p>2. Berdasarkan posisi geografisnya, Kabupaten Rejang Lebong memiliki batas-batas:</p> <ul style="list-style-type: none"> • Utara – Kabupaten Merangin dan Kabupaten Sarolangun Provinsi Jambi; • Selatan - Kabupaten Bengkulu Utara; • Barat - Kabupaten Bengkulu Utara; • Timur - Kabupaten Musi Rawas Utara Provinsi Sumatera Selatan <p>3. Luas wilayah Kabupaten Rejang Lebong kurang lebih 1550,28 km², Ibukota Kabupaten Rejang Lebong adalah Curup.</p> <p>4. Kabupaten Rejang Lebong terdiri dari 15 kecamatan dan 156 desa/ kelurahan, yaitu:</p> <ul style="list-style-type: none"> • Kecamatan Bermani Ulu yang terdiri dari 12 desa. • Kecamatan Bermani Ulu Raya yang terdiri dari 10 desa. • Kecamatan Bindu Riang yang terdiri dari 5 desa. • Kecamatan Curup yang terdiri dari 9 kelurahan. • Kecamatan Curup selatan yang terdiri dari 11 desa/ kelurahan. | <p>1. <i>Astronomically, Rejang Lebong Regency is located between 2°22'07" and 3°31' South latitude, and between 102°19' and 102°57' East longitude.</i></p> <p>2. <i>In terms of geographic position, Rejang Lebong Regency has boundaries as follows:</i></p> <ul style="list-style-type: none"> • <i>North - Merangin Regency and Sarolangun Regency Jambi Province;</i> • <i>South - Bengkulu Utara Regency;</i> • <i>West - Bengkulu Utara Regency;</i> • <i>East - Musi Rawas Utara Regency, South Sumatera Province.</i> <p>3. <i>The area of Rejang Lebong Regency is approximately 1550,28 km². The capital of Rejang Lebong Regency is Curup.</i></p> <p>4. <i>Rejang Lebong Regency has 15 subdistrict and 156 villages. These include:</i></p> <ul style="list-style-type: none"> • <i>Bermani Ulu consisting of 12 villages.</i> • <i>Bermani Ulu Raya consisting of 10 villages.</i> • <i>Bindu Riang consisting of 5 villages.</i> • <i>Curup consisting of 9 villages.</i> • <i>Curup Selatan consisting of 9 villages.</i> • <i>Curup Tengah consisting of 10 villages.</i> |
|---|---|

- Kecamatan Curup Timur yang terdiri dari 9 desa/kelurahan.
 - Kecamatan Curup Utara yang terdiri dari 14 desa/kelurahan.
 - Kecamatan Kota Padang yang terdiri dari 10 desa.
 - Kecamatan Padang Ulak Tanding yang terdiri dari 15 desa/ kelurahan.
 - Kecamatan Selupu Rejang yang terdiri dari 16 desa/ kelurahan.
 - Kecamatan Sindang Beliti Ilir yang terdiri dari 10 desa.
 - Kecamatan Sindang Beliti Ulu yang terdiri dari 9 desa.
 - Kecamatan Sindang Dataran yang terdiri dari 6 desa.
 - Kecamatan Sindang Kelingi yang terdiri dari 10 desa/ kelurahan.
- *Curup Timur consisting of 9 villages.*
 - *Curup Utara consisting of 14 villages.*
 - *Kota Padang consisting of 10 villages.*
 - *Padang Ulak Tanding consisting of 15 villages.*
 - *Selupu Rejang consisting of 16 villages.*
 - *Sindang Beliti Ilir consisting of 10 villages.*
 - *Sindang Beliti Ulu consisting of 9 villages.*
 - *Sindang dataran consisting of 6 villages.*
 - *Sindang Kelingi consisting of 10 villages.*

Gambar 1.1
Figure

Persentase Luas Daerah di Kabupaten Rejang Lebong, 2022
Percentage of Subdistrict Area in Rejang Lebong Regency, 2022



1.1 KEADAAN GEOGRAFI GEOGRAPHY CONDITION

Tabel 1.1.1 **Luas Daerah dan Jumlah Pulau Menurut Kecamatan, 2022**
Table 1.1.1 **Total Area and Number of Islands by Subdistrict, 2022**

Kecamatan Subdistrict	Ibukota Kecamatan Capital of Subdistrict	Luas ¹ Total Area ¹ (km ² /sq.km)
(1)	(2)	(3)
Curup	Kelurahan Pasar Baru	5,21
Curup Utara	Kelurahan Tunas Harapan	47,09
Curup Timur	Kelurahan Talang Ulu	10,33
Curup Selatan	Desa Lubuk Ubar	35,9
Curup Tengah	Kelurahan Air Bang	19,05
Sindang Kelingi	Kelurahan Beringin Tiga	68,84
Sindang Dataran	Desa Bengko	80,79
Kota Padang	Kelurahan Kota Padang	190,39
Sindang Beliti Ilir	Desa Lubuk Belimbing I	167,59
Bermani Ulu	Desa Kampung Melayu	121,14
Bermani Ulu Raya	Desa Tebat Tenong Luar	207,99
Padang Ulak Tanding	Kelurahan Pasar Padang Ulak Tanding	242,97
Binduriang	Desa Kepala Curup	44,47
Sindang Beliti Ulu	Desa Lubuk Alai	143,22
Selupu Rejang	Kelurahan Air Duku	165,30
Rejang Lebong	Curup	1550,28

Lanjutan Tabel/*Continued Table 1.1.1*

Kecamatan <i>Subdistrict</i>	Persentase terhadap Luas Kabupaten <i>Percentage to Subdistrict's Area</i>	Jarak ke Ibukota Kabupaten <i>Distances to Subdistrict's</i>
(1)	(4)	(5)
Curup	0,34	2,2
Curup Utara	3,04	5,5
Curup Timur	0,67	5,7
Curup Selatan	2,32	4,8
Curup Tengah	1,23	1,3
Sindang Kelingi	4,44	22
Sindang Dataran	5,21	39
Kota Padang	12,28	68
Sindang Beliti Ilir	10,81	59
Bermani Ulu	7,81	42
Bermani Ulu Raya	13,42	21
Padang Ulak Tanding	15,67	44
Binduriang	2,87	34
Sindang Beliti Ulu	9,24	42
Selupu Rejang	10,66	12
Rejang Lebong	100	

Sumber/*Source*: Sekretariat Daerah Bagian Pemerintahan Pemerintahan Daerah Kabupaten Rejang Lebong/ *Regional Secretariat of Rejang Lebong Regency Regional Government Administration*

1.2 KEADAAN IKLIM CLIMATE CONDITION

Tabel 1.2.1 Pengamatan Unsur Iklim Menurut Bulan di Stasiun
Table 1.2.1 Pengamatan Unsur Iklim Menurut Bulan di Stasiun
Klimatologi Klas I Pulau Baai Bengkulu, 2020
*Observation of Climate Elements By Months at Klas I
Climatology Station of Bengkulu Province, 2020*

Bulan Month	Jumlah Curah Hujan/ Number of Precipitation (mm)	Jumlah Hari Hujan (hari) Number of Rainy Days (day)
(1)	(2)	(3)
Januari/January
Februari/February
Maret/March
April/April
Mei/May
Juni/June
Juli/July
Agustus/August
September/September
Oktober/October
November/November
Desember/December
Rejang Lebong	3 131	174

Sumber/Source: Stasiun Klimatologi Klas I Pulau Baai, Bengkulu

PEMERINTAHAN Government

Jumlah Anggota Dewan Perwakilan Rakyat Daerah, 2022

Number of Regional House of Representatives's Members, 2022

30

- 2** PKB, PKS, PAN, HANURA, GERINDRA
- 3** NASDEM
- 4** DEMOKRAT, PERINDO, PDI PERJUANGAN
- 5** GOLKAR

24

GOLKAR, PERINDO,
PKS, PAN,
DEMOKRAT

6



Only 20%

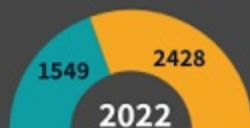
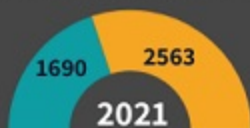
JUMLAH ANGGOTA DEWAN PERWAKILAN
RAKYAT DENGAN JENIS KELAMIN PEREMPUAN
Number of members of the House of
Representatives with female gender

LAKI - LAKI
Male

PEREMPUAN
Female

Jumlah Pegawai Negeri Sipil Menurut Tingkat Pendidikan dan Jenis Kelamin di Kabupaten Rejang Lebong, Desember 2021 dan Desember 2022

Number of Civil Servants by Educational Level and Sex in Rejang Lebong Regency, December 2021 and December 2022



LAKI - LAKI
Male

PEREMPUAN
Female



6,48%

PENURUNAN JUMLAH PEGAWAI DARI
TAHUN 2021-2022
Decrease in the number of employees
from 2021-2022

PENJELASAN TEKNIS

1. Kelurahan adalah suatu wilayah yang dipimpin oleh seorang Lurah sebagai perangkat daerah kabupaten dan atau daerah kota di bawah kecamatan (UndangUndang No. 32 Tahun 2004 tentang Pemerintah Daerah).
2. Kecamatan adalah pembagian wilayah administratif di Indonesia di bawah kabupaten atau kota. Kecamatan terdiri atas desadesa atau kelurahan-kelurahan. Kedudukan kecamatan merupakan perangkat daerah kabupaten/kota sebagai pelaksana teknis kewilayahan yang mempunyai wilayah kerja tertentu dan dipimpin oleh seorang camat.
3. Kabupaten adalah pembagian wilayah administratif di Indonesia setelah provinsi, yang dipimpin oleh seorang bupati. Selain kabupaten, pembagian wilayah administratif setelah provinsi adalah kota. Secara umum baik kabupaten maupun kota memiliki wewenang yang sama.
4. Aparatur Sipil Negara (ASN) adalah profesi bagi pegawai negeri sipil dan pegawai pemerintah dengan perjanjian kerja yang bekerja pada instansi pemerintah.

TECHNICAL NOTES

1. *Urban Community is an area that is led by a headman as the district and town or area under the subdistrict (Constitution No.32 of 2004 on Regional Governmet).*
2. *Sub-District is the division of administrative regions in Indonesia under the county or city. Subdistrict consist of the villages or kelurahan. Position sub-district is the district/ city as the technical cantonal who have certain work areas and is led by the district head.*
3. *Regency is the division of administrative regions in Indonesia after the province, led by a regent. In addition to the district, administrative territorial division after the province is the municipality In general, both regency and municipality have the same authority.*
4. *State Civil Apparatus (ASN) is a profession for civil servants and government employees with employment agreements that work in government agencies.*

5. Pegawai ASN adalah pegawai negeri sipil dan pegawai pemerintah dengan perjanjian kerja yang diangkat oleh pejabat pembina kepegawaian dan disertai tugas dalam suatu jabatan pemerintahan atau disertai tugas negara lainnya dan digaji berdasarkan peraturan perundang-undangan
6. Pegawai Negeri Sipil (PNS) adalah warga negara Indonesia yang memenuhi syarat tertentu, diangkat sebagai pegawai ASN secara tetap oleh pejabat pembina kepegawaian untuk menduduki jabatan pemerintahan.
5. *ASN servants are civil servants and government employees with work agreement raised by the staff development officer and was assigned a public office or entrusted with other countries and are paid based on the legislation .*
6. *Civil Servants (PNS) are Indonesian citizens who meet certain requirements, was appointed as an employee of the ASN regularly by the staff development officer position in government.*

ULASAN**DESCRIPTION**

Perubahan penyelenggaraan pemerintah dari sistem sentralistik menjadi desentralistik melalui otonomi daerah memberikan dampak positif bagi daerah. Pemerintah daerah diberi peluang atau kesempatan untuk menyelenggarakan pemerintahan secara lebih mandiri.

The changes in the Government's Administration which is from the centralized system to the decentralized through regional autonomy gives positive impacts for the regions. Local governments are given the opportunity to govern more independently.

Kabupaten Rejang Lebong terdiri dari 15 (lima belas) kecamatan dan 156 desa/kelurahan. Selama kurun waktu beberapa tahun ini belum terjadi penambahan jumlah kelurahan di Kabupaten Rejang Lebong.

Rejang Lebong Regency consists of 15 (fiveten) sub-districts and 156 villages. During this period of several years there has not been an increase in the number of villages in Rejang Lebong Regency.

Jumlah Aparatur Sipil Negara Pemerintah Kabupaten Rejang Lebong pada tahun 2022 sebanyak 3.977 orang. Jumlah ini berkurang dibanding tahun 2021 yaitu sebanyak 4.253 orang. Hal ini kemungkinan disebabkan karena cukup banyak ASN yang memasuki masa purnabakti atau pindah keluar daerah di tahun 2022. Sementara jumlah ASN yang diterima ataupun masuk ke Kabupaten Rejang Lebong selama tahun 2022 tidak sebanding dengan jumlah ASN yang berkurang. Hal ini menyebabkan secara total jumlah ASN tahun 2022 mengalami penurunan.

The number of State Civil Apparatus of Rejang Lebong Regency Government in 2022 as many as 3.977 people. This number is reduced compared to 2021 which is 4.253 people. This is likely due to quite a lot of ASN entering retirement or moving out of the area in 2022. While the number of ASN received or entered the Rejang Lebong Regency during 2022 is not comparable to the number of ASN reduced. This causes the total number of ASN in 2022 to decrease.

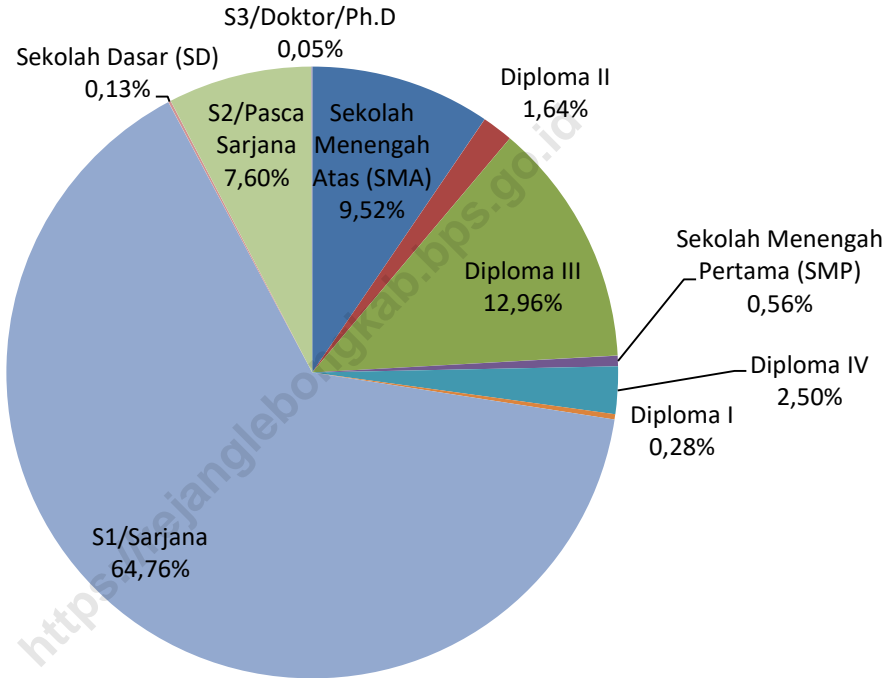
Untuk di bagian keuangan pemerintah, pada Tahun 2022 realisasi pendapatan daerah lebih besar dibandingkan realisasi belanja daerah. Belanja dan pendapatan pemerintah daerah cenderung meningkat setiap tahunnya.

For the government finance department, in 2022 the realization of regional government income is more than the realization of regional government expenditure. The realization of regional government expenditure and income tends increase every year.

<https://rejanglebongkab.bps.go.id>

Gambar 2.1
Figures

Persentase Pegawai Negeri Sipil Menurut Tingkat Pendidikan, Desember 2022
Percentage of Civil Servants by Educational Level, December 2022



2.1 WILAYAH ADMINISTRATIF ADMINISTRATIVE AREA

Tabel 2.1.1 **Jumlah Desa¹/Kelurahan Menurut Kecamatan, 2017–2022**
Table 2.1.1 **Number of Villages¹/Kelurahan by Subdistrict, 2017–2022**

Kecamatan Subdistrict	2018	2019	2020	2021	2022
(1)	(2)	(3)	(4)	(5)	(6)
Curup	9	9	9	9	9
Curup Utara	14	14	14	14	14
Curup Timur	9	9	9	9	9
Curup Selatan	11	11	11	11	11
Curup Tengah	10	10	10	10	10
Sindang Kelingi	10	10	10	10	10
Sindang Dataran	6	6	6	6	6
Kota Padang	10	10	10	10	10
Sindang Beliti Ilir	10	10	10	10	10
Bermani Ulu	12	12	12	12	12
Bermani Ulu Raya	10	10	10	10	10
Padang Ulak Tanding	15	15	15	15	15
Binduriang	5	5	5	5	5
Sindang Beliti Ulu	9	9	9	9	9
Selupu Rejang	16	16	16	16	16
Rejang Lebong	156	156	156	156	156

Catatan/Note: 2019¹ Termasuk kelurahan dan Unit Permukiman Transmigrasi (UPT) /Include Transmigration Settlement Unit
2 Updating data dari 2019 Semester 1 ke 2019 Semester 2

2020¹ Termasuk kelurahan dan Unit Permukiman Transmigrasi (UPT) /Include Transmigration Settlement Unit

2021¹ Termasuk kelurahan dan Unit Permukiman Transmigrasi (UPT) /Include Transmigration Settlement Unit

2022¹ Termasuk kelurahan dan Unit Permukiman Transmigrasi (UPT) /Include Transmigration Settlement Unit

Sumber/Source: 2019¹ Peraturan Badan Pusat Statistik Nomor 3 Tahun 2020

2020¹ Peraturan Badan Pusat Statistik Nomor 1 Tahun 2020

2021¹ Peraturan Badan Pusat Statistik Nomor 5 Tahun 2021 Tanggal 30 Desember 2021 tentang Perubahan Atas

Peraturan Badan Pusat Statistik Nomor 1 Tahun 2021 tentang Kode dan Nama Wilayah Kerja Statistik Tahun 2021

2022¹ Kegiatan Pemutakhiran Kerangka Geospasial ST2023, Kondisi 2022 Semester 1

2.2 DEWAN PERWAKILAN RAKYAT DAERAH REGIONAL HOUSE OF REPRESENTATIVE

Tabel 2.2.1 Jumlah Anggota Dewan Perwakilan Rakyat Daerah Menurut Partai Politik dan Jenis Kelamin di Kabupaten Rejang Lebong, 2022
Number of Regional House of Representatives's Members by Political Parties and Sex in Rejang Lebong Regency 2022

Partai Politik <i>Political Parties</i>	Laki-laki <i>Male</i>	Perempuan <i>Female</i>	Jumlah <i>Total</i>
(1)	(2)	(3)	(4)
PKB	2	0	2
GERINDRA	2	0	2
PDI PERJUANGAN	4	0	4
GOLKAR	4	1	5
NASDEM	3	0	3
PERINDO	3	1	4
HANURA	2	0	2
DEMOKRAT	2	2	4
PKS	1	1	2
PAN	1	1	2
Rejang Lebong	24	6	30

Sumber/Source: Sekretariat DPRD Kabupaten Rejang Lebong / *Secretariat of House of Representative of Rejang Lebong Regency*

2.3 SUMBER DAYA MANUSIA HUMAN RESOURCES

Tabel 2.3.1 **Jumlah Pegawai Negeri Sipil Menurut Jabatan dan Jenis Kelamin di Kabupaten Rejang Lebong, Desember 2021 dan Desember 2022**
Number of Civil Servants by Occupation and Sex in Rejang Lebong Regency, Desember 2021 dan Desember 2022

Jabatan <i>Occupation</i>	2021		Jumlah <i>Total</i>
	Laki-laki <i>Male</i>	Perempuan <i>Female</i>	
(1)	(2)	(3)	(4)
Jabatan Pimpinan Tinggi Utama <i>Senior Executives</i>	-	-	-
Jabatan Pimpinan Tinggi Madya <i>Middle Executives</i>	-	-	-
Jabatan Pimpinan Tinggi Pratama <i>Junior Executives</i>	27	2	29
Administrator/Administrator	100	44	144
Pengawas/Supervisor	279	279	558
Eselon V/5th Echelon	-	-	-
Jabatan Fungsional Dosen <i>Certain Functional Position for Lecturer</i>	-	-	-
Jabatan Fungsional Guru <i>Certain Functional Position for Teacher</i>	452	1 021	1 473
Jabatan Fungsional Medis <i>Certain Functional Position for Medical Field</i>	136	640	776
Jabatan Fungsional Teknis <i>Certain Functional Position for Technical Field</i>	87	47	134
Jabatan Fungsional Umum/Pelaksana <i>General Functional Position</i>	609	530	1 139
Jumlah/Total	1 690	2 563	4 253

Lanjutan Tabel/*Continued Table 2.3.1*

Jabatan <i>Occupation</i>	2022		
	Laki-laki <i>Male</i>	Perempuan <i>Female</i>	Jumlah <i>Total</i>
(1)	(5)	(6)	(7)
Jabatan Pimpinan Tinggi Utama <i>Senior Executives</i>	-	-	-
Jabatan Pimpinan Tinggi Madya <i>Middle Executives</i>	-	-	-
Jabatan Pimpinan Tinggi Pratama <i>Junior Executives</i>	27	3	30
Administrator/ <i>Administrator</i>	100	59	159
Pengawas/ <i>Supervisor</i>	158	139	297
Eselon V/ <i>5th Echelon</i>	-	-	-
Jabatan Fungsional Dosen <i>Certain Functional Position for Lecturer</i>	-	-	-
Jabatan Fungsional Guru <i>Certain Functional Position for Teacher</i>	417	946	1363
Jabatan Fungsional Medis <i>Certain Functional Position for Medical Field</i>	134	632	766
Jabatan Fungsional Teknis <i>Certain Functional Position for Technical Field</i>	198	174	372
Jabatan Fungsional Umum/Pelaksana <i>General Functional Position</i>	515	475	990
Jumlah/<i>Total</i>	1 549	2 428	3 977

Sumber/*Source*: Badan Kepegawaian Negara (BKN)/*National Civil Service Agency*

Tabel
Table 2.3.2**Jumlah Pegawai Negeri Sipil Menurut Tingkat Pendidikan dan Jenis Kelamin di Kabupaten Rejang Lebong, Desember 2021 dan Desember 2022**
Number of Civil Servants by Educational Level and Sex in Rejang Lebong Regency, December 2021 and December 2022

Tingkat Pendidikan <i>Educational Level</i>	2021		
	Laki-laki <i>Male</i>	Perempuan <i>Female</i>	Jumlah <i>Total</i>
(1)	(2)	(3)	(4)
Sekolah Dasar (SD) <i>Primary School</i>	9	-	9
Sekolah Menengah Pertama (SMP) <i>Junior High School</i>	23	4	27
Sekolah Menengah Atas (SMA) <i>Senior High School</i>	300	159	459
Diploma I/Akta I <i>Diploma I/Akta I</i>	3	13	16
Diploma II/Akta II <i>Diploma II/Akta II</i>	45	53	98
Diploma III/Akta III <i>Diploma III/Akta III</i>	125	450	575
Diploma IV/Akta IV <i>Diploma IV/Akta IV</i>	33	59	92
S1/Sarjana <i>Under Graduate/Bachelor</i>	1 017	1 683	2 700
S2/Pasca Sarjana <i>Graduate</i>	133	142	275
S3/Doktor/Ph.D <i>Post Graduate</i>	2	-	2
Jumlah/Total	1 690	2 563	4 253

Lanjutan Tabel/*Continued Table 2.3.2*

Tingkat Pendidikan <i>Educational Level</i>	2022		
	Laki-laki <i>Male</i>	Perempuan <i>Female</i>	Jumlah <i>Total</i>
(1)	(5)	(6)	(7)
Sekolah Dasar (SD) <i>Primary School</i>	5	-	5
Sekolah Menengah Pertama (SMP) <i>Junior High School</i>	19	3	22
Sekolah Menengah Atas (SMA) <i>Senior High School</i>	258	119	377
Diploma I/Akta I <i>Diploma I/Akta I</i>	1	10	11
Diploma II/Akta II <i>Diploma II/Akta II</i>	32	33	65
Diploma III/Akta III <i>Diploma III/Akta III</i>	112	419	513
Diploma IV/Akta IV <i>Diploma IV/Akta IV</i>	29	70	99
S1/Sarjana <i>Under Graduate/Bachelor</i>	952	1 612	2 564
S2/Pasca Sarjana <i>Graduate</i>	139	162	301
S3/Doktor/Ph.D <i>Post Graduate</i>	2	-	2
Jumlah/Total	1 549	2 428	3 977

Sumber/Source: Badan Kepegawaian Negara (BKN)/*National Civil Service Agency*

Tabel
Table 2.3.3

**Jumlah Pegawai Negeri Sipil Menurut Tingkat
Kepangkatan dan Jenis Kelamin di Kabupaten Rejang
Lebong, Desember 2021 dan Desember 2022**
*Number of Civil Servants by Hierarchy and Sex in Rejang
Lebong Regency, December 2021 and December 2022*

Pangkat/Golongan/Ruang Hierarchy	2021		
	Laki-laki Male	Perempuan Female	Jumlah Total
(1)	(2)	(3)	(4)
Golongan I/Range I	25	3	28
1. I/A (Juru Muda)/Junior Clerk	1	-	1
2. I/B (Juru Muda Tingkat I)/First Class Junior Clerk	3	-	3
3. I/C (Juru)/Clerk	8	-	8
4. I/D (Juru Tingkat I)/First Class Clerk	13	3	16
Golongan II/Range II	246	200	446
5. II/A (Pengatur Muda)/Junior Supervisor	21	9	30
6. II/B (Pengatur Muda Tingkat I) First Class Junior Supervisor	46	20	66
7. II/C (Pengatur)/Supervisor	71	53	124
8. II/D (Pengatur Tingkat I)/First Class Supervisor	108	118	226
Golongan III/Range III	903	1 596	2 499
9. III/A (Penata Muda)/Junior Superintendent	175	261	436
10. III/B (Penata Muda Tingkat I) First Class Junior Superintendent	184	386	570
11. III/C (Penata)/Superintendent	220	411	631
12. III/D (Penata Tingkat I)/First Class Superintendent	324	538	862
Golongan IV/Range IV	516	764	1 280
13. IV/A (Pembina)/Administrator	276	344	620
14. IV/B (Pembina Tingkat I)/First Class Administrator	219	414	633
15. IV/C (Pembina Utama Muda)/Junior Administrator	20	5	25
16. IV/D (Pembina Utama Madya)/Middle Administrator	1	1	2
17. IV/E (Pembina Utama)/Senior Administrator	-	-	-
Jumlah/Total	1 690	2 563	4 253

Lanjutan Tabel/Continued Table 2.3.3

Pangkat/Golongan/Ruang Hierarchy	2022		
	Laki-laki Male	Perempuan Female	Jumlah Total
(1)	(5)	(6)	(7)
Golongan I/Range I	20	1	21
1. I/A (Juru Muda)/Junior Clerk	-	-	-
2. I/B (Juru Muda Tingkat I)/First Class Junior Clerk	2	-	2
3. I/C (Juru)/Clerk	8	-	8
4. I/D (Juru Tingkat I)/First Class Clerk	10	1	11
Golongan II/Range II	202	161	363
5. II/A (Pengatur Muda)/Junior Supervisor	16	6	22
6. II/B (Pengatur Muda Tingkat I) First Class Junior Supervisor	31	7	38
7. II/C (Pengatur)/Supervisor	56	33	89
8. II/D (Pengatur Tingkat I)/First Class Supervisor	99	115	214
Golongan III/Range III	853	1 530	2 383
9. III/A (Penata Muda)/Junior Superintendent	157	225	382
10. III/B (Penata Muda Tingkat I) First Class Junior Superintendent	184	325	509
11. III/C (Penata)/Superintendent	198	409	607
12. III/D (Penata Tingkat I)/First Class Superintendent	314	571	885
Golongan IV/Range IV	474	736	1 210
13. IV/A (Pembina)/Administrator	238	313	551
14. IV/B (Pembina Tingkat I)/First Class Administrator	213	409	622
15. IV/C (Pembina Utama Muda)/Junior Administrator	22	13	35
16. IV/D (Pembina Utama Madya)/Middle Administrator	1	1	2
17. IV/E (Pembina Utama)/Senior Administrator	-	-	-
Jumlah/Total	1 549	2 428	3 977

Sumber/Source: Badan Kepegawaian Negara (BKN)/National Civil Service Agency

2.4 KEUANGAN PEMERINTAH GOVERNMENT FINANCE

Tabel 2.4.1 Realisasi Pendapatan Pemerintah Kabupaten Rejang Lebong Menurut Jenis Pendapatan (ribu rupiah), 2022
Table 2.4.1 Actual Rejang Lebong Regency Government Revenues by Kind of Revenues (thousand rupiahs), 2022

Jenis Pendapatan/Kind of Revenues	2022
(1)	(2)
1. Pendapatan Asli Daerah (PAD)/Regional Revenue	73 997 889,43
1.1 Pajak Daerah/Regional Tax	16 909 677,68
1.2 Retribusi Daerah/Regional Retribution	1 681 368,28
1.3 Hasil Pengelolaan Kekayaan Daerah yang Dipisahkan/Regional-Owned Separated Management of Regional Wealth	1 425 402,32
1.4 Lain-lain PAD yang Sah/Other Regional Revenue	53 981 441,15
2. Pendapatan Transfer/ Transfer Revenue	926 638 577,12
2.1 Pendapatan Transfer Pemerintah Pusat/ Central Government Transfer Revenue	875 546 549,54
2.1.1 Dana Perimbangan/Balance Funds	765 020 946,14
2.1.2 Dana Insentif Daerah (DID) /Regional insentive Funds	6 277 307,00
2.1.3 Dana Desa/Village Funds	104 248 296,40
2.2 Pendapatan Transfer Antar Daerah/Inter-Regional Transfer Funds	51 092 027,58
2.2.1 Pendapatan Bagi Hasil/Sharing Funds Revenue	50 992 027,58
3. Lain-lain Pendapatan yang Sah/Other Revenue	1 101 000,00
3.1 Pendapatan Hibah/Grant	1 101 000,00
3.2 Dana Darurat/Emergency Fund	0,00
Jumlah/Total	2 930 013 510,22

Sumber/Source: Badan Pengelolaan Keuangan Daerah Kabupaten Rejang Lebong / Regional Financial Management Service of Rejang Lebong Regency

Tabel
Table 2.4.2

**Realisasi Belanja Pemerintah Kabupaten Rejang Lebong
Menurut Jenis Belanja (ribu rupiah), 2022**
**Actual Rejang Lebong Regency Government Expenditures
by Kind of Expenditures (thousand rupiahs), 2022**

Jenis Pendapatan Kind of Revenues	2022
(1)	(2)
1. Belanja Operasi/Operational Expenditures	711 826 234,91
1.1 Belanja Pegawai/Personnel Expenditures	441 876 852,28
1.2 Belanja Barang dan Jasa/Good and Services Expenditures	213 688 926,84
1.3 Belanja Hibah/Grant Expenditures	55 140 435,80
1.5 Belanja Bantuan Sosial/Social Aid Expenditures	1 120 020,00
2. Belanja Modal/Capital Expenditures	98 362 158,75
2.1 Belanja Modal Tanah/Land Capital Expenditures	0,00
2.2 Belanja Modal Peralatan dan Mesin/Equipment and Machinery Capital Expenditures	23 126 849,80
2.1 Belanja Modal Gedung dan Bangunan/Building Capital Expenditures	30 406 257,76
2.2 Belanja Modal Jalan, Jaringan dan Irigasi/Road, Network and Irrigation Capital Expenditures	44 649 701,20
2.3 Belanja Modal Aset Tetap Lainnya/Other Fixed Asset Capital Expenditure	179 350,00
3. Belanja Tidak Terduga/Unexpected Expenditures	491 965,05
3.1 Belanja Tidak Terduga/Unexpected Expenditures	491 965,05
4. Belanja Transfer/Transfer Expenditures	173 107 240,15
4.1 Belanja Bantuan Keuangan/Financial Aid Expenditures	173 107 240,15
SURPLUS/(DEFISIT)	17 949 867,69
Jumlah/Total	1 985 525 065,43

Sumber/Source: Badan Pengelolaan Keuangan Daerah Kabupaten Rejang Lebong / Regional Financial Management Service of Rejang Lebong Regency

Tabel
Table 2.4.3

**Realisasi Pembiayaan Daerah Pemerintah Kabupaten
Rejang Lebong (ribu rupiah), 2022**
**Actual Rejang Lebong Regency Government Financing
(thousand rupiahs), 2022**

Jenis Pendapatan <i>Kind of Revenues</i>	2022
	(1) (2)
1. Penerimaan Pembiayaan/Receipt of Financing	15 859 095,46
1.1 Sisa Lebih Perhitungan Anggaran Tahun Sebelumnya/ <i>The Remainder of the Prvious Year's Budget Calculation</i>	15 859 095,46
2. Pengeluaran Pembiayaan/Financing Expenditures	2 500 000,00
2.1 Penyertaan Modal Daerah/ <i>Regional Capital Participations</i>	2 500 000,00
Pembiayaan Netto/Net Financing	13 359 095,46
Sisa Lebih Pembiayaan Anggaran (SILPA)/Remaining More Budget Financing	31 308 963,15

Sumber/Source: Badan Pengelolaan Keuangan Daerah Kabupaten Rejang Lebong / *Regional Financial Management Service of Rejang Lebong Regency*

PENDUDUK DAN KETENAGAKERJAAN Population And Employment

Jumlah Penduduk Kabupaten Rejang Lebong, 2021
Population in Rejang Lebong Regency, 2021

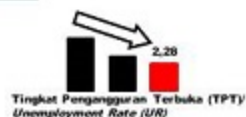


Sumber/Source : BPS dan Kementerian Dalam Negeri/
BPS-Statistics Indonesia and Ministry of Home Affairs



JUMLAH PENDUDUK BERUMUR 15 TAHUN KEATAS MENURUT JENIS KEGIATAN
Population Aged 15 Years and Over by Type of Activity

211.065 JIWA/People



Sumber/Source : Survei Angkatan Kerja Nasional Agustus/ August National Labor Force Survey

PENJELASAN TEKNIS

1. Salah satu sumber data kependudukan adalah sensus penduduk yang dilaksanakan setiap sepuluh tahun sekali. Sensus penduduk telah dilaksanakan sebanyak tujuh kali sejak Indonesia merdeka, yaitu tahun 1961, 1971, 1980, 1990, 2000, 2010, dan 2020.

Keenam sensus penduduk sebelumnya dilaksanakan dengan menggunakan metode tradisional, yaitu mencatat setiap penduduk dari rumah ke rumah. Pertama kalinya dalam sejarah sensus penduduk di Indonesia, Sensus Penduduk 2020 (SP2020) menggunakan metode kombinasi yaitu dengan memanfaatkan data Administrasi Kependudukan (Adminduk) dari Direktorat Jenderal Kependudukan dan Pencatatan Sipil (Ditjen Dukcapil) Kementerian Dalam Negeri (Kemendagri) sebagai data dasar pelaksanaan SP2020. Hal ini dirancang dan dilaksanakan sebagai upaya untuk mewujudkan "SATU DATA KEPENDUDUKAN INDONESIA".

SP2020 mencakup seluruh penduduk yang tinggal di wilayah teritorial Indonesia, mencakup Warga Negara Indonesia (WNI) dan Warga Negara Asing (WNA) yang telah menetap atau berencana menetap di wilayah Indonesia selama minimal satu tahun.

TECHNICAL NOTES

1. **One of the sources of demographic data is population census, which is conducted every ten years. Population Census has been conducted seven times since Indonesia's independence: 1961, 1971, 1980, 1990, 2000, 2010, and 2020.**

The previous six population censuses were carried out using the traditional method, canvassing each person door-to-door. For the first time in the history of the population census in Indonesia, the 2020 Population Census (PC2020) used a combined method, that is utilizing Population Administration data managed by the Directorate General of Population and Civil Registration of the Ministry of Home Affairs as the basic data for the population census. This is designed and implemented as an effort to realize "ONE INDONESIAN POPULATION DATA".

PC2020 covered all residents who live in Indonesia's territory, including Indonesian citizens (WNI) and foreign citizens (WNA) who have stayed or plan to stay in Indonesian territory for at least one year.

WNI yang dicakup juga termasuk mereka yang berada di luar negeri, yaitu Anggota Korps Diplomatik Republik Indonesia beserta keluarganya di luar negeri dan Anggota TNI/POLRI beserta keluarganya yang sedang melakukan misi perdamaian di luar negeri.

Untuk tahun yang tidak dilaksanakan sensus penduduk, data kependudukan diperoleh dari hasil proyeksi penduduk. Proyeksi penduduk merupakan suatu perhitungan ilmiah yang didasarkan pada asumsi dari komponen-komponen perubahan penduduk, yaitu kelahiran, kematian, dan migrasi (migrasi internasional dan migrasi risen antar provinsi). Proyeksi penduduk interim 2020-2023 dihitung menggunakan data dasar penduduk hasil perapihan umur dari data Administrasi Kependudukan dan SP2020 dengan menggunakan asumsi Angka Kelahiran Total sejak tahun 2020 konstan 2,1 (sesuai Proyeksi Survei Penduduk antar Sensus (SUPAS) 2015-2045), Angka Kematian Bayi (AKB) meneruskan hasil Proyeksi SUPAS 2015-2045, dan pola migrasi 2020 sama dengan pola migrasi hasil SUPAS 2015.

The Indonesian citizens who are covered also include those who are abroad, namely members of the Diplomatic Corps of the Republic of Indonesia and their families abroad and members of the TNI/POLRI and their families who are carrying out Peacekeeping Missions abroad.

For the periods besides the census year, population projection is applied to estimate population for those years. The population projection is an estimation based on the demographic components, such as birth, death, and migration (international migration and recent migration). The interim population projection for 2020-2023 is calculated from the single age smoothed combined from Population Administration Data and the 2020 Population Census. It uses the assumption that the Total Fertility Rate (TFR) since 2020 is constant at 2.1 (according to the population projection of 2015-2045 Intercensal Population Survey (SUPAS)), Infant Mortality Rate (IMR) continues the results of the 2015-2045 SUPAS Projection, and the 2020 migration pattern is the same as the pattern of migration in SUPAS 2015 results.

Dalam publikasi ini, data yang disajikan merupakan hasil SP2020 (September), dan hasil proyeksi penduduk interim 2020-2023 (pertengahan tahun/Juni).

The data presented in this publication are the PC2020 results (September) and the result of interim population projection 2020-2023 (midyear/June).

2. Penduduk Indonesia adalah semua orang yang berdomisili di wilayah teritorial Indonesia, mencakup Warga Negara Indonesia (WNI) dan Warga Negara Asing (WNA) yang telah menetap selama satu tahun atau lebih atau berencana menetap di wilayah Indonesia selama minimal satu tahun. Pada sensus sebelumnya referensi waktu dalam konsep kependudukan adalah enam bulan. Perubahan ini didasari oleh UU No. 24 Tahun 2013 tentang Perubahan atas UU No. 23 Tahun 2006 tentang Administrasi Kependudukan pada Pasal 15.
 3. Laju pertumbuhan penduduk per tahun adalah angka yang menunjukkan rata-rata tingkat pertambahan penduduk per tahun dalam jangka waktu tertentu. Angka ini dinyatakan sebagai persentase dari penduduk dasar. Metode penghitungan laju pertumbuhan penduduk yang digunakan oleh BPS adalah metode geometrik.
 4. Kepadatan penduduk adalah ukuran persebaran penduduk yang menunjukkan jumlah penduduk untuk setiap kilometer persegi luas wilayah.
2. *The population of Indonesia are all people who live in Indonesia's territory, including Indonesian citizens and foreign citizens who have lived for one year or more or plan to stay in Indonesia territory for at least one year. In the previous census the time reference in the population concept was six months. This change is based on Law no.24 of 2013 concerning Amendments to Law no. 23 of 2006 concerning Population Administration in Article 15.*
 3. *Annual population growth rate is a number that shows the average rate of population growth per year in a certain period. This rate is a percentage of the basic population. The method used by Statistics Indonesia is the geometric method.*
 4. *Population density is a measure of the distribution of the population which shows the total population for each square kilometer of area.*

5. Rasio jenis kelamin adalah perbandingan antara jumlah penduduk laki-laki dan jumlah penduduk perempuan pada suatu daerah dan waktu tertentu, yang biasanya dinyatakan dalam banyaknya penduduk laki-laki per 100 perempuan.
 6. Penduduk usia kerja adalah penduduk yang berumur 15 tahun ke atas.
 7. Angkatan kerja adalah penduduk usia kerja (15 tahun ke atas) yang bekerja, punya pekerjaan namun sementara tidak bekerja, dan pengangguran.
 8. Bekerja adalah kegiatan ekonomi yang dilakukan oleh seseorang dengan maksud memperoleh atau membantu memperoleh pendapatan atau keuntungan dan lamanya bekerja paling sedikit satu jam secara kontinu selama seminggu terakhir (termasuk pekerja keluarga).
 9. Lapangan usaha adalah bidang kegiatan dari pekerjaan/tempat bekerja di mana seseorang bekerja. Klasifikasi lapangan usaha mengikuti Klasifikasi Baku Lapangan Usaha Indonesia (KBLI) dalam 1 digit.
5. Sex ratio is the ratio between total male population and female population in a certain area and at a certain time, which is usually stated in the number of male residents per 100 females.
 6. *Working age population is persons of 15 years and over.*
 7. *Labor force or economically active are persons of 15 years and over, who in the previous week were working, temporarily absent from work but having jobs, and unemployment.*
 8. *Working is economic activity conducted by a person and intended to earn income by doing family worker/s for any economic activity). work or helping to do work at least one hour continuously during the reference week (including unpaid worker).*
 9. *Industry is field of a person's activity or establishment. The classification of industries follows the Indonesia Standard Industrial Classification (KBLI) in one digit.*

ULASAN

Pada tahun 2022 jumlah penduduk Kabupaten Rejang Lebong adalah sebanyak 281.281 jiwa yang terdiri dari 143.540 jiwa penduduk laki-laki dan 137.741 penduduk perempuan. Angka rasio jenis kelamin tahun 2022 penduduk laki-laki terhadap penduduk perempuan sebesar 104,21. Angka rasio jenis kelamin yang lebih dari 100 menunjukkan jumlah penduduk laki-laki yang lebih banyak daripada penduduk perempuan atau setiap 100 penduduk perempuan terdapat 104 laki-laki. Sedangkan laju pertumbuhan penduduk per tahun pada 2022 lebih kecil dibandingkan pada 2021.

Jika melihat persentase penyebaran penduduk, maka Kecamatan dengan persentase penduduk terbanyak adalah Kecamatan Selupu Rejang yaitu sebesar 13,13 persen dan Kecamatan dengan persentase penduduk paling sedikit yaitu Kecamatan Binduriang. Kecamatan Binduriang merupakan kecamatan dengan perkembangan penduduk tidak sepesat kecamatan lain karena di kecamatan ini belum ada pengembangan perumahan. Kepadatan penduduk paling tinggi di Kabupaten Rejang Lebong pada Tahun 2022 ada di Kecamatan Curup yaitu sebesar 5.200,19 per km² sedangkan paling rendah ada di Kecamatan Sindang Beliti Ilir.

DESCRIPTION

The population of Rejang Lebong Regency in 2022 is 281.281 people consisting of 143.540 male residents and 137.741 female residents. The sex ratio of the population of Rejang Lebong Regency in 2022 is 104,21. A sex ratio number that is more than 100 indicates that the male population is greater than the female population or it can be interpreted that for every 100 female residents there are 104 male residents. Meanwhile, the annual population growth rate in 2022 smaller than in 2021.

If we look at the percentage of population spread, sub-district with the largest percentage of the population is Selupu Rejang Sub-district which is 13,13 percent and sub-district with the least percentage of the population is Binduriang Subdistrict. Binduriang sub-district is a sub-district with population development that is not as fast as other sub-districts because there is no housing development in this sub-district. The highest population density in Rejang Lebong Regency in 2022 is in Curup SUB-District, which is 5,200.19 per km², while the lowest is in Sindang Beliti Ilir Sub-District.

Bedasarkan hasil Survei Angkatan Kerja Nasional (SAKERNAS) tahun 2022, jumlah penduduk usia 15 tahun atau lebih yang merupakan angkatan kerja di Kabupaten Rejang Lebong adalah sebanyak 157.156 jiwa. Angka ini jauh lebih besar dibandingkan penduduk usia 15 tahun atau lebih yang bukan merupakan angkatan kerja yaitu sebesar 53.909 jiwa. Ini berarti sebagian besar penduduk usia produktif ini telah masuk ataupun berniat ingin masuk ke dunia kerja.

Selanjutnya jika dilihat persentase penduduk yang bekerja terhadap angkatan kerja terlihat angka yang cukup tinggi yaitu 97,72 persen. Hal ini berarti lebih dari 90 persen angkatan kerja telah masuk ke dunia kerja sedangkan sisanya masih menganggur. Angka pengangguran didefinisikan sebagai penduduk usia kerja yang mencari pekerjaan, mempersiapkan usaha, merasa tidak mungkin mendapat pekerjaan namun belum mulai bekerja. Tingkat pengangguran sebesar 2,28 persen

Informasi lain yang cukup menarik adalah jika dilihat menurut status pekerjaan, ternyata di Kabupaten Rejang Lebong penduduk bekerja didominasi oleh penduduk yang berusaha dibantu buruh tidak tetap/ buruh tak dibayar. Artinya sebagian besar penduduk yang bekerja ini merupakan pemilik modal. Untuk kedepannya diharapkan pemerintah akan lebih mendukung penduduk yang memiliki inovasi untuk membuka lapangan usaha sendiri.

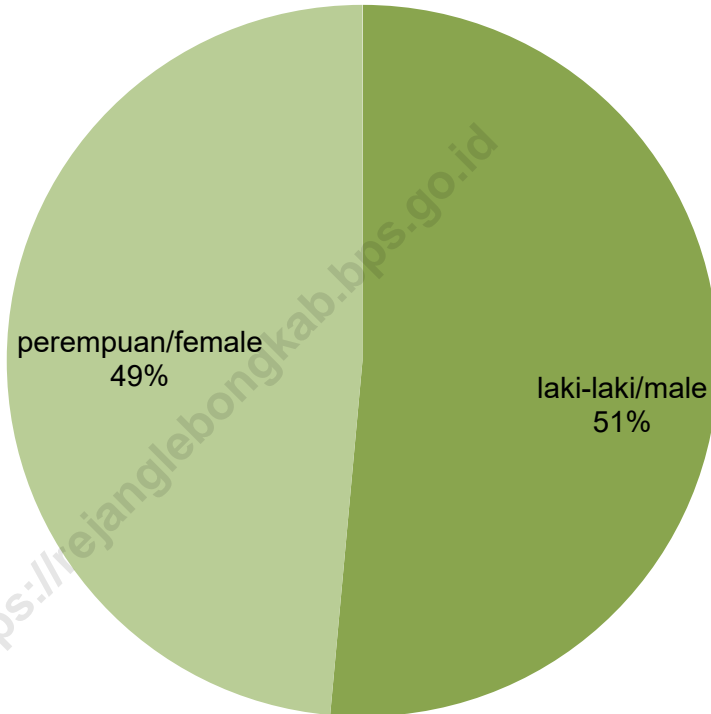
Based on the results of the National Labor Force Survey (SAKERNAS) in 2022, the total of people aged 15 years or older who are in the labor force in Rejang Lebong Regency is 157.156 people. This figure is greater than the population of 15 years or older who are not in the labor force that is 14.985 people. This means that most of this productive age population has entered or intends to enter the world of work.

Furthermore, if we look at the proportion of the working population to the workforce/economically active, it can be seen that the number is quite high that is 97,72 percent. It means that more than 90 percent of the workforce has entered the workforce while the rest are still unemployed. The unemployment rate is defined as working age population who are looking for work, preparing business, feel it is impossible to get a job but have not started working. The unemployment rate was 2.28 percent.

Other information that is quite interesting is when viewed according to employment status, it turns out that in Rejang Lebong Regency most people who work are dominated by people who are trying to be assisted by temporary workers/unpaid workers. It means that most of the people who work are the owner of capital. In the future, the government should support people who have innovations to open their own business fields.

Gambar 3.1
Figures

Pengangguran Terbuka Berdasarkan Jenis Kelamin di Kabupaten Rejang Lebong, 2022
Unemployment rate by Sex in Rejang Lebong Regency, 2022



**3.1 PENDUDUK
POPULATION**

Tabel 3.1.1 Penduduk, Laju Pertumbuhan Penduduk, Distribusi Persentase Penduduk, Kepadatan Penduduk, dan Rasio Jenis Kelamin Penduduk Menurut Kecamatan, 2021 dan 2022
Population, Population Growth Rate, Percentage Distribution of Population, Population Density, and Sex Ratio by Subdistrict, 2021 and 2022

Kecamatan Subdistrict	Penduduk (ribu) Population (thousand)		Laju Pertumbuhan Penduduk per Tahun Annual Population Growth Rate (%)	
	2021 ¹	2022 ²	2020–2021 ³	2020–2022 ⁴
(1)	(2)	(3)	(4)	(5)
Kota Padang	12 436	12 473	0,26	0,28
Sindang Beliti Ilir	9 139	9 164	0,23	0,26
Padang Ulak Tanding	19 917	20 076	0,92	0,85
Sindang Kelingi	13 433	13 515	0,67	0,64
Bindu Riang	8 971	9 032	0,78	0,72
Sindang Beliti Ulu	11 414	11 440	0,16	0,20
Sindang Dataran	10 438	10 417	0,27	0,29
Curup	27 017	27 093	0,23	0,26
Bermani Ulu	13 767	13 907	1,21	1,10
Selupu Rejang	36 459	36 924	1,53	1,39
Curup Selatan	23 680	24 037	1,86	1,66
Curup Tengah	34 995	35 094	0,23	0,26
Bermani Ulu Raya	11 931	12 054	1,22	1,11
Curup Utara	18 976	19 311	2,21	1,95
Curup Timur	26 220	26 690	2,25	1,99
Rejang Lebong	278 793	281 281	1,04	0,95

Lanjutan Tabel/*Continued Table 3.1*

Kecamatan Subdistrict	Persentase Penduduk Percentage of Total Population		Kepadatan Penduduk (per km ²) ³ Population Density per sq.km	
	2021 ¹	2022 ²	2021 ¹	2022 ²
(1)	(2)	(3)	(4)	(5)
Kota Padang	4,46	4,43	65.19	65,51
Sindang Beliti Ilir	3,28	3,26	54.97	54,68
Padang Ulak Tanding	7,14	7,14	80.87	82,63
Sindang Kelingi	4,82	4,80	163.26	196,32
Bindu Riang	3,22	3,21	200.56	203,10
Sindang Beliti Ulu	4,09	4,07	81.17	79,88
Sindang Dataran	3,74	3,72	124.17	129,61
Curup	9,69	9,63	4 343.16	5 200,19
Bermani Ulu	4,94	4,94	106.69	114,80
Selupu Rejang	13,08	13,13	241.20	223,38
Curup Selatan	8,49	8,55	800.38	669,55
Curup Tengah	12,55	12,48	1 998.57	1 842,20
Bermani Ulu Raya	4,28	4,29	80.28	57,95
Curup Utara	6,81	6,87	169.08	410,09
Curup Timur	9,40	9,49	2 394.34	2 583,74
Rejang Lebong	100.00	100,00	179.83	181,44

Lanjutan Tabel/Continued Table 3.1

Kecamatan Subdistrict	Rasio Jenis Kelamin Penduduk Population Sex Ratio	
	2021 ¹	2022 ²
(1)	(2)	(3)
Kota Padang	104.47	104,31
Sindang Beliti Ilir	105.60	105,42
Padang Ulak Tanding	106.39	105,87
Sindang Kelingi	102.79	102,47
Bindu Riang	106.18	106,30
Sindang Beliti Ulu	105.84	105,64
Sindang Dataran	108.34	108,13
Curup	99.96	99,79
Bermani Ulu	106.49	106,52
Selupu Rejang	106.61	106,50
Curup Selatan	103.45	103,32
Curup Tengah	102.03	101,83
Bermani Ulu Raya	107.82	107,65
Curup Utara	103.30	103,49
Curup Timur	103.73	103,82
Rejang Lebong	104.34	104,21

Catatan/Note: ¹ Hasil Sensus Penduduk (SP) 2020 (September)/The Result of 2020 Population Census (September)
² Hasil Proyeksi Penduduk Interim 2020–2023 (Pertengahan tahun/Juni)/The result of Interim Population Projection 2020–2023 (mid year/ June)
³ Laju pertumbuhan penduduk dihitung berdasarkan penduduk tahun 2010 (Mei) dibandingkan dengan penduduk tahun 2020 (September)/ The growth rate refers to the change of the population in 2010 (May) to the population in 2020 (September)
⁴ Laju pertumbuhan penduduk dihitung berdasarkan penduduk tahun 2020 (September) dibandingkan dengan penduduk tahun 2021 (Juni)/ The growth rate refers to the change of the population in 2020 (September) to the population in 2021 (June)
⁵ Luas provinsi berdasarkan Peraturan Menteri Dalam Negeri Nomor 72 Tahun 2019 tanggal 25 Oktober 2019/Province area Based on Minister of Home Affairs Regulation Number 72/2019, October 25th, 2019

Sumber/Source: BPS dan Kementerian Dalam Negeri/BPS-Statistics Indonesia and Ministry of Home Affairs

Tabel 3.1.2 Jumlah Penduduk Menurut Kelompok Umur dan Jenis Kelamin di Kabupaten Rejang Lebong, 2022
Population by Age Groups and Sex in Rejang Lebong Regency, 2021

Kelompok Umur <i>Age Groups</i>	Jenis Kelamin/Sex		
	Laki-Laki <i>Male</i>	Perempuan <i>Female</i>	Jumlah <i>Total</i>
(1)	(2)	(3)	(4)
0–4	11 180	10 554	21 734
5–9	11 159	10 831	21 990
10–14	11 844	11 403	23 247
15–19	12 414	11 655	24 069
20–24	12 540	11 828	24 368
25–29	12 354	11 452	23 806
30–34	11 718	10 879	22 597
35–39	11 086	10 845	21 931
40–44	10 973	10 774	21 747
45–49	9 958	9 592	19 550
50–54	8 342	8 074	16 416
55–59	6 757	6 520	13 277
60–64	5 333	5 144	10 477
65–69	3 862	3 819	7 681
70–74	2 178	2 185	4 363
75+	1 842	2 186	4 028
Rejang Lebong	143 540	137 741	281 281

Catatan/Note: Hasil Proyeksi Penduduk Interim 2020–2023 (Pertengahan tahun/Juni) | *The result of Interim Population Projection 2020–2023 (mid year/June)*

Sumber/Source: BPS/ BPS-Statistics Indonesia

3.2 KETENAGAKERJAAN EMPLOYMENT

Tabel 3.2.1 Jumlah Penduduk Berumur 15 Tahun Keatas Menurut Jenis Kegiatan Selama Seminggu yang Lalu dan Jenis Kelamin, 2022
Population Aged 15 Years and Over by Type of Activity During The Previous Week and Sex, 2022

Kegiatan Main Activity	Jenis Kelamin Sex		
	Laki-Laki Male	Perempuan Female	Jumlah Total
(1)	(2)	(3)	(4)
I. Angkatan Kerja/Economically Active	91 253	65 903	157 156
1. Bekerja/Working	89 407	64 161	153 568
2. Pengangguran Terbuka/Unemployment	1 846	1 742	3 588
II. Bukan Angkatan Kerja/Not Economically Active	15 188	38 721	53 909
1. Sekolah/Attending School	8 254	8 450	16 704
2. Mengurus Rumah Tangga/Housekeeping	2 164	26 576	28 740
3. Lainnya/Others	4 770	3 695	8 465
Jumlah/Total	106 441	104 624	211 065

Sumber/Source: Survei Angkatan Kerja Nasional Agustus/ August National Labor Force Survey

Tabel 3.2.2
Table

Jumlah Penduduk Berumur 15 Tahun Keatas Menurut Menurut Pendidikan Tertinggi yang Ditamatkan dan Jenis Kegiatan Selama Seminggu yang Lalu, 2022
Population Aged 15 Years and Over by Educational Attainment and Type of Activity During The Previous Week, 2022

Pendidikan <i>Education</i>	Angkatan Kerja <i>Economically Active</i>			Persentase Bekerja terhadap Angkatan Kerja <i>Percentage of Working to Economically Active</i>
	Bekerja <i>Working</i>	Pengangguran ² <i>Unemployment²</i>	Jumlah Angkatan Kerja <i>Total of Economically Active</i>	
(1)	(2)	(3)	(4)	(5)
0	65 137	1 141	66 278	98
1	31 168	429	31 597	99
2	35 553	1 474	37 027	96
3	21 710	544	22 254	98
Jumlah/Total	153 568	3 588	157 156	98

Sumber/Source: Survei Angkatan Kerja Nasional Agustus/ August National Labor Force Survey

Lanjutan Tabel/Continued Table 3.2.2

Pendidikan Tertinggi yang Ditamatkan ¹ <i>Educational Attainment¹</i>	Bukan Angkatan Kerja <i>Not Economically Active</i>	Jumlah Total	Persentase Angkatan Kerja terhadap Penduduk Usia Kerja <i>Percentage of Economically Active to Working Age Population</i>
(1)	(6)	(7)	(8)
0	18 957	85 235	78
1	15 499	47 096	67
2	16 528	53 555	69
3	2 925	25 179	88
Jumlah/Total	53 909	211 065	74

Catatan/Note: ¹ 0. ≤ Sekolah Dasar (SD)/≤ *Primary School*
 1. Sekolah Menengah Pertama/*Junior High School*
 2. Sekolah Menengah Atas/*Senior High School*
 3. Perguruan Tinggi/*Collage*
² 1. Mencari pekerjaan/*Looking for work*
 2. Mempersiapkan usaha/*Establishing a new business/firm*
 3. Merasa tidak mungkin mendapat pekerjaan/*Feeling Hopeless in looking for work (discouraged job seekers)*
 4. Sudah punya pekerjaan tetapi belum mulai bekerja/*Having job already but not starting to work yet*

Sumber/Source: BPS, Survei Angkatan Kerja Nasional (Sakernas) Agustus/BPS-Statistics Indonesia, August National Labor Force Survey

**Tabel
Table 3.2.3**

Jumlah Penduduk Berumur 15 Tahun Keatas yang Bekerja Selama Seminggu yang Lalu Menurut Status Pekerjaan Utama dan Jenis Kelamin, 2022
Population Aged 15 Years and Over Who Work During The Previous Week by Main Employment Status and Sex, 2022

Status Pekerjaan Utama <i>Main Employment Status</i>	Jenis Kelamin <i>Sex</i>		
	Laki-Laki <i>Male</i>	Perempuan <i>Female</i>	Jumlah <i>Total</i>
(1)	(2)	(3)	(4)
Berusaha Sendiri <i>Own Account Worker</i>	21 059	7 537	28 596
Berusaha Dibantu Buruh Tidak tetap/ Buruh Tak Dibayar <i>Employer assisted by temporary worker/ unpaid worker</i>	37 729	5 218	42 947
Berusaha Dibantu Buruh Tetap/Buruh Dibayar <i>Employer assisted by Permanent worker/ paid worker</i>	2 387	399	2 786
Buruh/Karyawan/Pegawai <i>Regular employee</i>	16 841	11 794	28 635
Pekerja bebas/ <i>Casual employee</i>	4 339	4 430	8 769
Pekerja keluarga/tak dibayar <i>Family worker/unpaid worker</i>	7 052	34 783	41 835
Jumlah/Total	89 407	64 161	153 568

Keterangan/Note: ¹ Sementara Tidak Bekerja/*Temporarily out of Work*

Sumber/Source: Survei Angkatan Kerja Nasional Agustus/ *August National Labor Force Survey*

Tabel 3.2.4 Tingkat Pengangguran Terbuka (TPT) dan Tingkat Partisipasi Angkatan Kerja (TPAK), 2021 - 2022
Table 3.2.4 Unemployment Rate (UR) and Labor Force Participation Rate (LFPR), 2021 - 2022

Kategori	Tahun Years		
	2020	2021	2022
(1)	(2)	(3)	(4)
Tingkat Pengangguran Terbuka (TPT)/ Unemployment Rate (UR)	3,70	2,45	2,28
Tingkat Partisipasi Angkatan Kerja (TPAK)/ Labor Force Participation Rate (LFPR)	77,93	76,09	74,46

Keterangan/Note: ¹ Sementara Tidak Bekerja/Temporarily out of Work

Sumber/Source: Survei Angkatan Kerja Nasional Agustus/ August National Labor Force Survey

Tabel 3.2.5 Jumlah Pencari Kerja Terdaftar Menurut Tingkat Pendidikan dan Jenis Kelamin, 2022
Number of Registered Job Applicants by Educational Attainment and Sex, 2022

Pendidikan Tertinggi Yang Ditamatkan <i>Educational Attainment</i>	Jenis Kelamin <i>Sex</i>		
	Laki-Laki <i>Male</i>	Perempuan <i>Female</i>	Jumlah <i>Total</i>
(1)	(2)	(3)	(4)
Tidak/Belum Pernah Sekolah <i>No Schooling</i>	0	0	0
Tidak/Belum Tamat SD <i>Not Yet Completed Primary School</i>	0	0	0
Sekolah Dasar/ <i>Primary School</i>	51	24	75
Sekolah Menengah Pertama <i>Junior High School</i>	165	92	257
Sekolah Menengah Atas Sederajat <i>Senior High School</i>	562	685	1247
Diploma I/II/III/Akademi <i>Diploma I/II/III/Academy</i>	241	101	342
Universitas/ <i>University</i>	110	112	222
Jumlah/Total	1 129	1 014	2 143
2022	1 129	1 014	2 143
2021	116	99	215
2020	93	62	155
2019	247	218	465

Sumber/Source: Dinas Tenaga Kerja dan Transmigrasi Kabupaten Rejang Lebong / *Labor and Migration Service of Rejang Lebong Regency*


JUMLAH MURID SEKOLAH DI BAWAH KEMENTERIAN
PENDIDIKAN, KEBUDAYAAN, RISET, DAN TEKNOLOGI
KABUPATEN REJANG LEBONG 2021/2022
NUMBER OF PUPILS UNDER THE MINISTRY OF EDUCATION, CULTURE,
RESEARCH, AND TECHNOLOGY IN REJANG LEBONG REGENCY, 2021/2022



Angka Partisipasi Kasar (APK) SD/MI di Kabupaten Rejang Lebong, 2021 dan 2022

Gross Enrollment Ratio Elementary School in Rejang Lebong Regency, 2021 and 2022

JUMLAH SEKOLAH Number Of School



Sumber/Source: Dinas Kesehatan Kabupaten Rejang Lebong / Public Health Service of Rejang Lebong Regency

PENJELASAN TEKNIS**TECHNICAL NOTES**

- | | |
|--|---|
| <p>1. Tidak/belum pernah sekolah adalah mereka yang tidak pernah atau belum pernah terdaftar dan tidak pernah atau belum pernah aktif mengikuti pendidikan di suatu jenjang pendidikan formal. Termasuk juga yang tamat/belum tamat taman kanak-kanak tetapi tidak melanjutkan ke sekolah dasar.</p> | <p>1. <i>Not/never attending school is someone who has never attended or never been registered in a formal education, such as primary, secondary, and tertiary education. Those who just completed kindergarten are considered as never attended school.</i></p> |
| <p>2. Masih bersekolah adalah mereka yang terdaftar dan aktif mengikuti pendidikan formal dan nonformal (Paket A, B, atau C), baik pendidikan dasar, menengah maupun pendidikan tinggi. Bagi mahasiswa yang sedang cuti dianggap masih bersekolah.</p> | <p>2. <i>Attending school is someone who is currently attending primary, secondary, or tertiary education, including package A, package B, or package C. College student who postpones his/her study is considered as attending school.</i></p> |
| <p>3. Tidak bersekolah lagi adalah mereka yang pernah terdaftar dan aktif mengikuti pendidikan di suatu jenjang pendidikan formal dan nonformal (Paket A, B, atau C), tetapi pada saat pencacahan tidak lagi terdaftar dan tidak aktif mengikuti pendidikan.</p> | <p>3. <i>Not attending school anymore is someone who had enrolled and participated in formal and non-formal education in the past including package A, package B, or package C, but currently does not attend school.</i></p> |
| <p>4. Tamat sekolah adalah menyelesaikan pelajaran yang ditandai dengan lulus ujian akhir pada kelas atau tingkat terakhir suatu jenjang pendidikan di sekolah negeri maupun swasta dengan mendapatkan tanda tamat belajar/ijazah. Seseorang yang belum mengikuti pelajaran</p> | <p>4. <i>Completed particular level of education is someone who has completed particular level of education in private or public school and accepting graduation certificate. Someone who has never attended the highest grade but passed the final exam is considered as completed particular level of</i></p> |

pada kelas tertinggi tetapi telah mengikuti ujian akhir dan lulus dianggap tamat sekolah.

- 5 Dapat membaca dan menulis artinya dapat membaca dan menulis kata-kata/kalimat sederhana dengan suatu aksara tertentu.
- 6 Rumah Sakit adalah tempat pemeriksaan dan perawatan kesehatan, biasanya berada di bawah pengawasan dokter/tenaga medis, yang melayani penderita yang sakit untuk berobat rawat jalan atau rawat inap.
- 7 Puskesmas (Pusat Kesehatan Masyarakat) adalah unit pelaksana teknis dinas kesehatan Kota/kota yang mempunyai fungsi utama sebagai penyelenggara pelayanan kesehatan tingkat pertama. Wilayah kerja puskesmas maksimal adalah satu kecamatan dan untuk dapat menjangkau wilayah kerjanya, puskesmas mempunyai jaringan pelayanan yang meliputi unit Puskesmas Pembantu (Pustu), unit Puskesmas Keliling (Puskel), dan unit bidan desa/komunitas (Peraturan Menteri Kesehatan RI No. 75 Tahun 2018 Tentang Pusat Kesehatan Masyarakat).

education.

- 5 *Able to read and write is the ability to read and write at least a simple sentence in any letter of alphabets.*
- 6 *Hospital is a place for health check, usually controlled/supervised by doctors/medical personnel to serve the ill patients to get outpatient or inpatient treatment services.*
- 7 *Public Health Center is technical implementation unit of Municipality health department that have the primary function as a first-level health care providers. The working area standard of public health center is one district and to reach their working areas, public health centers have a service network covering subsidiary of public health center, mobile public health center units, and midwife units (Regulation of the Minister of Health of Indonesia Number 75 Year 2018 about Public Health Center).*

- 8 Bencana Alam adalah peristiwa atau serangkaian peristiwa yang mengancam dan mengganggu kehidupan / penghidupan masyarakat yang disebabkan oleh faktor alam antara lain berupa gempa bumi, tsunami, gunung meletus, banjir, kekeringan, angin topan, dan tanah longsor sehingga mengakibatkan kerugian materi maupun nonmateri
- 8 *Natural Disaster is an event or series of events that threaten and disrupt the lives and livelihoods caused by natural factors such as: earthquake, tsunami, volcanic eruption, flood, flash flood, drought, typhoon/ cyclone, and landslide so it can lead to result in loss of material and nonmaterial.*

<https://rejanglebongkab.bps.go.id>

ULASAN

Dalam bidang pendidikan, pada tahun 2022 Angka Partisipasi Murni (APM) untuk SD, SMP, SMA masing-masing sebesar 99,63; 72,05; dan 62,91; APM untuk tingkat SMP/MTs dan SMA/SMK/MA mengalami penurunan dari tahun sebelumnya yaitu memiliki nilai masing-masing sebesar 72,06 dan 62,95; APM untuk tingkat sekolah dasar meningkat dari tahun sebelumnya yang hanya sebesar 97,99.

Hal yang cukup menggembirakan adalah terjadi penambahan pada jumlah tenaga pendidik pada tahun 2022/2023 dibandingkan tahun 2021/2022 hampir di semua jenjang pendidikan di semua jenjang pendidikan dibawah Kementerian Pendidikan, Kebudayaan Riset dan Teknologi. Ini merupakan angin segar bahwa pemerintah lebih peduli dan mengalokasikan anggaran lebih besar untuk menggaji tenaga pendidik dengan harapan mutu pendidikan akan lebih baik dan kualitas peserta didik akan lebih baik juga dengan rasio murid guru yang lebih ideal.

Fasilitas kesehatan merupakan salah satu tolak ukur dalam pencapaian pelaksanaan pembangunan di Kabupaten Rejang Lebong. Pada tahun 2022 terdapat 2 rumah sakit di wilayah Kabupaten Rejang Lebong, baik rumah sakit pemerintah maupun swasta.

DESCRIPTION

In the education sector, in 2022 the Net Enrollment Rate (ENR) of Rejang Lebong Regency for Elementary School, Junior High School, and Senior High School amounted to 99,63; 72,05; and 62,91; The ENR for Junior and High School levels decreased from the previous year which had values of 72.06 and 62.95; The ENR for the elementary school level had increased from the previous year which was only 97,99.

The encouraging thing is that there will be an increase in the number of educators in 2022/2023 compared to 2021/2022 at almost all levels of education Under The Ministry of Education, Culture, Research, and Technology. This is good news that the government cares more and allocates a larger budget to pay educators, so that the quality of education will be better with a more ideal student-to-teacher ratio.

Health facilities are one of the benchmarks in achieving the implementation of development in Rejang Lebong Regency. In 2022 there are 2 hospitals in Rejang Lebong Regency area, both government and private hospitals.

Diharapkan dengan banyaknya rumah sakit maka pelayanan kesehatan kepada masyarakat juga semakin baik.

It is expected that with the number of hospitals, health services to the community will also be better.

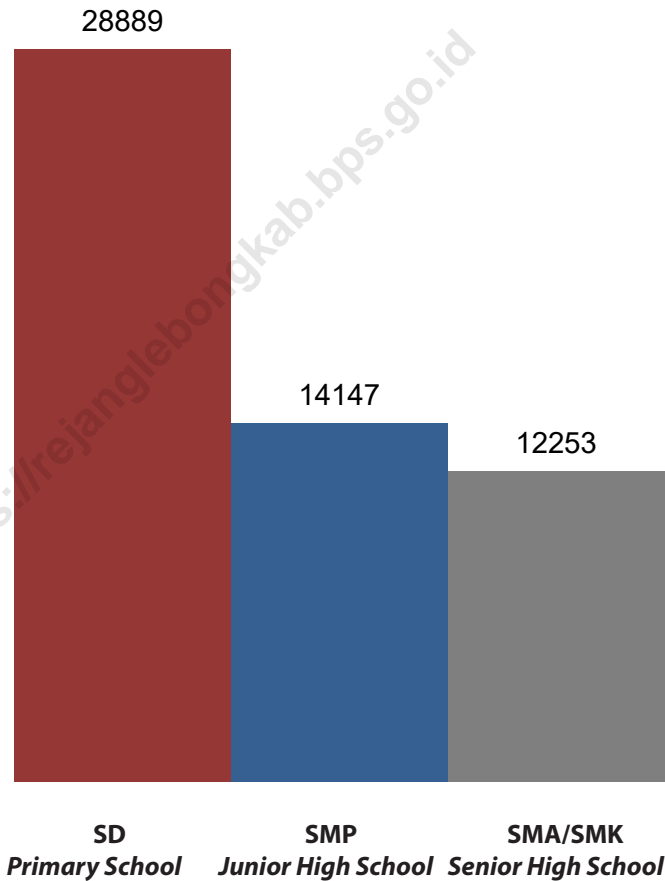
Persentase penduduk miskin di Kabupaten Rejang Lebong tahun 2022 yaitu 15,65%. Garis kemiskinan tahun 2022 sebesar Rp. 530.029 naik dibanding tahun 2021 yaitu Rp. 487.539.

The percentage of poor people in Rejang Lebong Regency in 2022 was 15,65 %. The poverty line in 2022 was Rp. 530.029, an increase compared to 2020, which was Rp. 487.539.

<https://rejanglebongkab.bps.go.id>

Gambar 4.1
Figures

Jumlah Murid Sekolah di bawah Kementerian Pendidikan, Kebudayaan, Riset, dan Teknologi Kabupaten Rejang Lebong 2022/2023
Number of Pupils Under The Ministry of Education, Culture, Research, and Technology in Rejang Lebong Regency, 2022/2023



4.1 PENDIDIKAN EDUCATION

Tabel 4.1.1 Jumlah Sekolah, Guru, dan Murid Taman Kanak-Kanak (TK) di Bawah Kementerian Pendidikan, Kebudayaan, Riset, dan Teknologi Menurut Kecamatan, 2020/2021 dan 2022/2023
Number of Schools, Teachers, and Pupils in Kindergarten Under The Ministry of Education, Culture, Research, and Technology by Subdistrict, 2021/2022 dan 2022/2023

Kecamatan Subdistrict	Sekolah/Schools					
	Negeri/Public		Swasta/Private		Jumlah/Total	
	2021/2022	2022/2023	2021/2022	2022/2023	2021/2022	2022/2023
(1)	(2)	(3)	(4)	(5)	(6)	(7)
Kota Padang	-	-	-	-	-	-
Sindang Beliti Ilir	-	-	-	-	-	-
Padang Ulak Tanding	1	1	-	-	1	1
Sindang Kelingi	2	2	1	1	3	3
Bindu Riang	-	-	-	-	-	-
Sindang Beliti Ulu	-	-	-	-	-	-
Sindang Dataran	-	-	1	1	1	1
Curup	4	3	5	6	9	9
Bermani Ulu	2	2	1	1	3	3
Selupu Rejang	3	3	3	3	6	6
Curup Selatan	-	-	2	2	2	2
Curup Tengah	-	1	4	4	4	5
Bermani Ulu Raya	2	2	3	3	5	5
Curup Utara	-	-	1	1	1	1
Curup Timur	-	-	4	4	4	4
Rejang Lebong	14	14	25	26	39	40

Lanjutan Tabel/Continued Table 4.1.1

Kecamatan Subdistrict	Guru ¹ /Teachers ¹					
	Negeri/Public		Swasta/Private		Jumlah/Total	
	2021/2022	2022/2023	2021/2022	2022/2023	2021/2022	2022/2023
(1)	(8)	(9)	(10)	(11)	(12)	(13)
Kota Padang	-	-	-	-	-	-
Sindang Beliti Ilir	-	-	-	-	-	-
Padang Ulak Tanding	4	6	-	-	4	6
Sindang Kelingi	13	13	3	3	16	16
Bindu Riang	-	-	-	-	-	-
Sindang Beliti Ulu	-	-	-	-	-	-
Sindang Dataran	-	-	3	3	3	3
Curup	22	26	15	23	37	49
Bermani Ulu	6	8	2	2	8	10
Selupu Rejang	14	14	10	11	24	25
Curup Selatan	-	-	10	10	10	10
Curup Tengah	-	5	20	31	20	36
Bermani Ulu Raya	8	3	8	13	16	16
Curup Utara	-	-	3	3	3	3
Curup Timur	-	-	17	16	17	16
Rejang Lebong	67	75	91	115	158	190

Lanjutan Tabel/*Continued Table 4.1.1*

Kecamatan Subdistrict	Murid/Students					
	Negeri/Public		Swasta/Private		Jumlah/Total	
	2021/2022	2022/2023	2021/2022	2022/2023	2021/2022	2022/2023
(1)	(14)	(15)	(16)	(17)	(18)	(19)
Kota Padang	-	-	-	-	-	-
Sindang Beliti Ilir	-	-	-	-	-	-
Padang Ulak Tanding	45	48	-	-	45	48
Sindang Kelingi	101	130	37	43	138	173
Bindu Riang	-	-	-	-	-	-
Sindang Beliti Ulu	-	-	-	-	-	-
Sindang Dataran	-	-	15	-	15	23
Curup	230	227	181	184	411	411
Bermani Ulu	77	90	31	48	108	138
Selupu Rejang	150	132	103	118	253	250
Curup Selatan	-	-	84	96	84	96
Curup Tengah	-	51	324	361	324	412
Bermani Ulu Raya	80	54	133	145	213	199
Curup Utara	-	-	13	22	13	22
Curup Timur	-	-	132	178	132	178
Rejang Lebong	683	732	1 053	1218	1 736	1950

Catatan/Note: ¹ Jumlah guru termasuk kepala sekolah dan guru/*The total of teachers including headmaster and teacher*
 Sumber/Source: Kementerian Pendidikan, Kebudayaan, Riset, dan Teknologi, Data Semester Ganjil/*Ministry of Educations and Culture, Odd Semester Data*

Tabel
Table 4.1.2

**Jumlah Sekolah, Guru, dan Murid Raudatul Athfal (RA)
di Bawah Kementerian Agama Menurut Kecamatan,
2021/2022 dan 2022/2023**
*Number of Schools, Teachers, and Pupils in Raudatul Athfal
(RA) Under The Ministry of Religious Affairs by Subdistrict,
2021/2022 dan 2022/2023*

Kecamatan Subdistrict	Sekolah/Schools		Guru/Teachers		Murid/Pupils	
	2021/2022	2022/2023	2021/2022	2022/2023	2021/2022	2022/2023
(1)	(2)	(3)	(4)	(5)	(6)	(7)
Curup						
Curup Utara						
Curup Timur						
Curup Selatan						
Curup Tengah						
Sindang Kelingi						
Sindang Dataran						
Kota Padang						
Sindang Beliti Ilir						
Bermani Ulu						
Bermani Ulu Raya						
Padang Ulak Tanding						
Binduriang						
Sindang Beliti Ulu						
Selupu Rejang						
Rejang Lebong						

*Perbaikan Data untuk 2021/2022

Sumber/Source: Kementerian Agama, Data Semester Ganjil/Ministry of Religious Affairs, Odd Semester Data

Tabel
Table 4.1.3

**Jumlah Sekolah, Guru, dan Murid Sekolah Dasar (SD)
di Bawah Kementerian Pendidikan, Kebudayaan, Riset,
dan Teknologi Menurut Kecamatan, 2021/2022 dan
2022/2023**

**Number of Schools, Teachers, and Pupils in Primary Schools
Under The Ministry of Education, Culture, Research, and
Technology by Subdistrict, 2021/2022 dan 2022/2023**

Kecamatan Subdistrict	Sekolah/Schools					
	Negeri/Public		Swasta/Private		Jumlah/Total	
	2021/2022	2022/2023	2021/2022	2022/2023	2021/2022	2022/2023
(1)	(2)	(3)	(4)	(5)	(6)	(7)
Curup	15	11	6	6	21	17
Curup Utara	8	8	-	-	8	8
Curup Timur	11	9	3	3	14	12
Curup Selatan	11	11	1	1	12	12
Curup Tengah	11	8	6	7	17	15
Sindang Kelingi	13	12	1	1	14	13
Sindang Dataran	9	9	-	-	9	9
Kota Padang	11	10	-	-	11	10
Sindang Beliti Ilir	9	9	-	1	9	10
Bermani Ulu	10	9	-	-	10	9
Bermani Ulu Raya	10	10	-	-	10	10
Padang Ulak Tanding	20	20	-	-	20	20
Binduriang	7	6	-	-	7	6
Sindang Beliti Ulu	12	11	-	-	12	11
Selupu Rejang	15	15	-	1	15	16
Rejang Lebong	172	158	17	20	189	178

Lanjutan Tabel/Continued Table 4.1.3

Kecamatan Subdistrict	Guru /Teachers					
	Negeri/Public		Swasta/Private		Jumlah/Total	
	2021/2022	2022/2023	2021/2022	2022/2023	2021/2022	2022/2023
(1)	(8)	(9)	(10)	(11)	(12)	(13)
Curup	160	147	65	63	225	210
Curup Utara	88	87	-	-	88	87
Curup Timur	105	108	47	48	152	156
Curup Selatan	121	126	10	10	131	136
Curup Tengah	142	140	154	166	296	306
Sindang Kelingi	126	123	8	8	134	131
Sindang Dataran	83	82	-	-	83	82
Kota Padang	85	84	-	-	85	84
Sindang Beliti Ilir	71	73	-	3	71	76
Bermani Ulu	89	87	-	-	89	87
Bermani Ulu Raya	81	84	-	-	81	84
Padang Ulak Tanding	167	171	-	-	167	171
Binduriang	52	54	-	-	52	54
Sindang Beliti Ulu	92	92	-	-	92	92
Selupu Rejang	188	197	-	4	188	201
Rejang Lebong	1 650	1 655	284	302	1 934	1 957

Lanjutan Tabel/*Continued Table 4.1.3*

Kecamatan Subdistrict	Murid/Students					
	Negeri/Public		Swasta/Private		Jumlah/Total	
	2021/2022	2022/2023	2021/2022	2022/2023	2021/2022	2022/2023
(1)	(8)	(9)	(10)	(11)	(12)	(13)
Curup	3 109	2 406	664	738	3 773	3 144
Curup Utara	1 099	1 088	-	-	1 099	1 088
Curup Timur	1 348	1 193	609	678	1 957	1 871
Curup Selatan	1 960	1 819	138	114	2 098	1 933
Curup Tengah	2 419	2 044	2 270	2 298	4 689	4 342
Sindang Kelingi	1 762	1 529	125	152	1 887	1 681
Sindang Dataran	1 303	1 289	-	-	1 303	1 289
Kota Padang	1 215	1 165	-	-	1 215	1 165
Sindang Beliti Ilir	921	887	-	21	921	908
Bermani Ulu	1 539	1 338	-	-	1 539	1 338
Bermani Ulu Raya	1 178	1 165	-	-	1 178	1 165
Padang Ulak Tanding	2 028	2 026	-	-	2 028	2 026
Binduriang	815	661	-	-	815	661
Sindang Beliti Ulu	1 252	1 105	-	-	1 252	1 105
Selupu Rejang	3 141	2 978	-	17	3 141	2 995
Rejang Lebong	25 089	22 693	3 806	4 018	28 895	26 711

Sumber/*Source*: Kementerian Pendidikan, Kebudayaan, Riset, dan Teknologi, Sistem Data Pokok Pendidikan, Data Semester Ganjil/
Ministry of Educations and Culture, Basic Education Data System, Odd Semester Data

Tabel
Table 4.1.4

Jumlah Sekolah, Guru, dan Murid Madrasah Ibtidaiyah (MI) di Bawah Kementerian Agama Menurut Kecamatan, 2021/2022 dan 2022/2023
Number of Schools, Teachers, and Pupils in Madrasah Ibtidaiyah (MI) Under The Ministry of Religious Affairs by Subdistrict, 2021/2022 dan 2022/2023

Kecamatan Subdistrict	Sekolah/Schools		Guru/Teachers		Murid/Pupils	
	2021/2022	2022/2023	2021/2022	2022/2023	2021/2022	2022/2023
(1)	(2)	(3)	(4)	(5)	(6)	(7)
Curup	-	-	-	-	-	-
Curup Utara	3	3	46	58	725	785
Curup Timur	2	2	28	36	504	565
Curup Selatan	-	-	-	-	-	-
Curup Tengah	1	1	8	11	88	88
Sindang Kelingi	-	-	-	-	-	-
Sindang Dataran	-	-	-	-	-	-
Kota Padang	1	1	19	15	160	149
Sindang Beliti Ilir	-	-	-	-	-	-
Bermani Ulu	-	-	-	-	-	-
Bermani Ulu Raya	1	1	17	19	66	65
Padang Ulak Tanding	1	1	7	9	112	103
Binduriang	1	1	17	20	251	247
Sindang Beliti Ulu	-	-	-	-	-	-
Selupu Rejang	2	2	17	18	97	116
Rejang Lebong	12	12	159	186	2 003	2 118

*Perbaikan Data untuk 2021/2022

Sumber/Source: Kementerian Agama, Data Semester Ganjil/Ministry of Religious Affairs, Odd Semester Data

Tabel
Table 4.1.5

Jumlah Sekolah, Guru, dan Murid Sekolah Menengah Pertama (SMP) di Bawah Kementerian Pendidikan, Kebudayaan, Riset, dan Teknologi Menurut Kecamatan, 2021/2022 dan 2022/2023
Number of Schools, Teachers, and Pupils in Junior High Schools Under The Ministry of Education, Culture, Research, and Technology by Subdistrict, 2021/2022 dan 2022/2023

Kecamatan Subdistrict	Sekolah/Schools					
	Negeri/Public		Swasta/Private		Jumlah/Total	
	2021/2022	2022/2023	2021/2022	2022/2023	2021/2022	2022/2023
(1)	(2)	(3)	(4)	(5)	(6)	(7)
Curup	2	2	3	3	5	5
Curup Utara	2	2	-	2	2	4
Curup Timur	3	3	1	1	4	4
Curup Selatan	2	2	2	2	4	4
Curup Tengah	2	2	2	2	4	4
Sindang Kelingi	3	3	-	-	3	3
Sindang Dataran	4	4	-	-	4	4
Kota Padang	3	3	-	-	3	3
Sindang Beliti Ilir	3	3	-	-	3	3
Bermani Ulu	3	3	-	-	3	3
Bermani Ulu Raya	2	2	-	-	2	2
Padang Ulak Tanding	6	6	-	-	6	6
Binduriang	1	-	-	-	1	-
Sindang Beliti Ulu	3	3	-	-	3	3
Selupu Rejang	5	5	3	3	8	8
Rejang Lebong	44	43	11	13	55	56

Lanjutan Tabel/Continued Table 4.1.5

Kecamatan Subdistrict	Guru /Teachers					
	Negeri/Public		Swasta/Private		Jumlah/Total	
	2021/2022	2022/2023	2021/2022	2022/2023	2021/2022	2022/2023
(1)	(8)	(9)	(10)	(11)	(12)	(13)
Curup	100	108	16	18	116	126
Curup Utara	54	54	-	20	54	74
Curup Timur	84	78	33	39	117	117
Curup Selatan	50	49	36	36	86	85
Curup Tengah	78	79	25	22	103	101
Sindang Kelingi	53	53	-	-	53	53
Sindang Dataran	43	44	-	-	43	44
Kota Padang	40	43	-	-	40	43
Sindang Beliti Ilir	42	39	-	-	42	39
Bermani Ulu	33	30	-	-	33	30
Bermani Ulu Raya	34	38	-	-	34	38
Padang Ulak Tanding	95	100	-	-	95	100
Binduriang	11	-	-	-	11	-
Sindang Beliti Ulu	35	37	-	-	35	37
Selupu Rejang	87	85	44	45	131	130
Rejang Lebong	839	837	154	180	993	1 017

Lanjutan Tabel/*Continued Table 4.1.5*

Kecamatan Subdistrict	Murid/Students					
	Negeri/Public		Swasta/Private		Jumlah/Total	
	2021/2022	2022/2023	2021/2022	2022/2023	2021/2022	2022/2023
(1)	(14)	(15)	(16)	(17)	(18)	(19)
Curup	1 786	1 826	270	141	2 056	1 967
Curup Utara	783	761	-	176	783	937
Curup Timur	1 061	1 007	519	489	1 580	1 496
Curup Selatan	559	562	358	335	917	897
Curup Tengah	1 206	1 252	222	183	1 428	1 435
Sindang Kelingi	769	727	-	-	769	727
Sindang Dataran	488	465	-	-	488	465
Kota Padang	579	553	-	-	579	553
Sindang Beliti Ilir	393	386	-	-	393	386
Bermani Ulu	405	372	-	-	405	372
Bermani Ulu Raya	562	522	-	-	562	522
Padang Ulak Tanding	947	819	-	-	947	819
Binduriang	1	-	-	-	1	-
Sindang Beliti Ulu	495	477	-	-	495	477
Selupu Rejang	1 039	998	390	457	1 429	1 455
Rejang Lebong	11 073	10 727	1 759	1 781	12 832	12 508

Sumber/*Source*: Kementerian Pendidikan, Kebudayaan, Riset, dan Teknologi, Data Semester Ganjil/*Ministry of Educations and Culture, Odd Semester Data*

Tabel
Table 4.1.6

Jumlah Sekolah, Guru, dan Murid Madrasah Tsanawiyah (MTs) di Bawah Kementerian Agama Menurut Kecamatan, 2021/2022 dan 2022/2023
Number of Schools, Teachers, and Pupils in Madrasah Tsanawiyah (MTs) Under The Ministry of Religious Affairs by Subdistrict, 2021/2022 dan 2022/2023

Kecamatan Subdistrict	Sekolah/Schools		Guru/Teachers		Murid/Pupils	
	2021/2022	2022/2023	2021/2022	2022/2023	2021/2022	2022/2023
(1)	(2)	(3)	(4)	(5)	(6)	(7)
Curup	2	2	38	48	626	574
Curup Utara	-	-	-	-	-	-
Curup Timur	2	2	30	27	405	394
Curup Selatan	-	-	-	-	-	-
Curup Tengah	-	-	-	-	-	-
Sindang Kelingi	-	-	-	-	-	-
Sindang Dataran	-	-	-	-	-	-
Kota Padang	-	-	-	-	-	-
Sindang Beliti Ilir	-	-	-	-	-	-
Bermani Ulu	1	1	22	22	221	205
Bermani Ulu Raya	-	-	-	-	-	-
Padang Ulak Tanding	1	1	29	33	211	186
Binduriang	1	1	16	15	100	66
Sindang Beliti Ulu	-	-	-	-	-	-
Selupu Rejang	2	2	37	37	237	214
Rejang Lebong	9	9	172	182	1 800	1 639

*Perbaikan Data untuk 2021/2022

Sumber/Source: Kementerian Agama, Data Semester Ganjil/Ministry of Religious Affairs, Odd Semester Data

Tabel 4.1.7
Table

Jumlah Sekolah, Guru, dan Murid Sekolah Menengah Atas (SMA) di Bawah Kementerian Pendidikan, Kebudayaan, Riset, dan Teknologi Menurut Kecamatan, 2021/2022 dan 2022/2023

Number of Schools, Teachers, and Pupils in Senior High Schools Under The Ministry of Education, Culture, Research, and Technology by Subdistrict, 2021/2022 dan 2022/2023

Kecamatan Subdistrict	Sekolah/Schools					
	Negeri/Public		Swasta/Private		Jumlah/Total	
	2021/2022	2022/2023	2021/2022	2022/2023	2021/2022	2022/2023
(1)	(2)	(3)	(4)	(5)	(6)	(7)
Curup	1	1	3	3	4	4
Curup Utara	1	1	-	-	1	1
Curup Timur	1	1	-	-	1	1
Curup Selatan	1	1	-	-	1	1
Curup Tengah	1	1	1	1	2	2
Sindang Kelingi	1	1	-	-	1	1
Sindang Dataran	1	1	-	-	1	1
Kota Padang	1	1	-	-	1	1
Sindang Beliti Ilir	1	1	-	-	1	1
Bermani Ulu	1	1	-	-	1	1
Bermani Ulu Raya	-	-	-	-	-	-
Padang Ulak Tanding	1	1	-	-	1	1
Binduriang	1	1	-	-	1	1
Sindang Beliti Ulu	1	1	-	-	1	1
Selupu Rejang	1	1	-	-	1	1
Rejang Lebong	14	14	4	4	18	18

Lanjutan Tabel/Continued Table 4.1.7

Kecamatan Subdistrict	Guru /Teachers					
	Negeri/Public		Swasta/Private		Jumlah/Total	
	2021/2022	2022/2023	2021/2022	2022/2023	2021/2022	2022/2023
(1)	(8)	(9)	(10)	(11)	(12)	(13)
Curup	64	66	30	25	94	91
Curup Utara	43	42	-	-	43	42
Curup Timur	66	71	-	-	66	71
Curup Selatan	61	64	-	-	61	64
Curup Tengah	24	20	5	5	29	25
Sindang Kelingi	18	20	-	-	18	20
Sindang Dataran	15	12	-	-	15	12
Kota Padang	38	38	-	-	38	38
Sindang Beliti Ilir	14	20	-	-	14	20
Bermani Ulu	19	22	-	-	19	22
Bermani Ulu Raya	-	-	-	-	-	-
Padang Ulak Tanding	13	17	-	-	13	17
Binduriang	25	26	-	-	25	26
Sindang Beliti Ulu	19	21	-	-	19	21
Selupu Rejang	36	33	-	-	36	33
Rejang Lebong	455	472	35	30	490	502

Lanjutan Tabel/Continued Table 4.1.7

Kecamatan Subdistrict	Murid/Students					
	Negeri/Public		Swasta/Private		Jumlah/Total	
	2021/2022	2022/2023	2021/2022	2022/2023	2021/2022	2022/2023
(1)	(14)	(15)	(16)	(17)	(18)	(19)
Curup	1 070	1 096	175	221	1 245	1 317
Curup Utara	559	527	-	-	559	527
Curup Timur	1 022	1 000	-	-	1 022	1 000
Curup Selatan	899	925	-	-	899	925
Curup Tengah	103	89	39	43	142	132
Sindang Kelingi	241	223	-	-	241	223
Sindang Dataran	176	176	-	-	176	176
Kota Padang	613	549	-	-	613	549
Sindang Beliti Ilir	145	153	-	-	145	153
Bermani Ulu	224	215	-	-	224	215
Bermani Ulu Raya	-	-	-	-	-	-
Padang Ulak Tanding	139	215	-	-	139	215
Binduriang	269	220	-	-	269	220
Sindang Beliti Ulu	118	127	-	-	118	127
Selupu Rejang	308	320	-	-	308	320
Rejang Lebong	5 886	5 835	214	264	6 100	6 099

Sumber/Source: Kementerian Pendidikan, Kebudayaan, Riset, dan Teknologi., Data Semester Ganjil/Ministry of Educations and Culture, Odd Semester Data

Tabel
Table 4.1.8

Jumlah Sekolah, Guru, dan Murid Sekolah Menengah Kejuruan (SMK) di Bawah Kementerian Pendidikan, Kebudayaan, Riset, dan Teknologi Menurut Kecamatan, 2021/2022 dan 2022/2023
Number of Schools, Teachers, and Pupils in Vocational High Schools Under The Ministry of Education, Culture, Research, and Technology by Subdistrict, 2021/2022 dan 2022/2023

Kecamatan Subdistrict	Sekolah/Schools		Guru/Teachers		Murid/Pupils	
	2021/2022	2022/2023	2021/2022	2022/2023	2021/2022	2022/2023
(1)	(2)	(3)	(4)	(5)	(6)	(7)
Curup	6	6	195	189	2 310	2 144
Curup Utara	1	2	23	25	111	134
Curup Timur	2	2	85	86	743	779
Curup Selatan	1	1	42	45	489	431
Curup Tengah	-	-	-	-	-	-
Sindang Kelingi	-	-	-	-	-	-
Sindang Dataran	-	-	-	-	-	-
Kota Padang	-	-	-	-	-	-
Sindang Beliti Ilir	-	-	-	-	-	-
Bermani Ulu	-	-	-	-	-	-
Bermani Ulu Raya	1	1	24	32	432	437
Padang Ulak Tanding	1	1	22	24	265	251
Binduriang	-	-	-	-	-	-
Sindang Beliti Ulu	-	-	-	-	-	-
Selupu Rejang	2	2	59	51	853	808
Rejang Lebong	14	15	450	452	5 203	4 984

Sumber/Source: Kementerian Pendidikan, Kebudayaan, Riset, dan Teknologi, Data Semester Ganjil/Ministry of Educations and Culture, Odd Semester Data

Tabel
Table 4.1.9

**Jumlah Sekolah, Guru, dan Murid Madrasah Aliyah (MA)
di Bawah Kementerian Agama Menurut Kecamatan,
2021/2022 dan 2022/2023**
*Number of Schools, Teachers, and Pupils in Madrasah Aliyah
(MA) Under the Ministry of Religious Affairs by Subdistrict,
2021/2022 dan 2022/2023*

Kecamatan Subdistrict	Sekolah/Schools					
	Negeri/Public		Swasta/Private		Jumlah/Total	
	2020/2021	2021/2022	2020/2021	2021/2022	2020/2021	2021/2022
(1)	(2)	(3)	(4)	(5)	(6)	(7)
Curup	-	-	-	-	-	-
Curup Utara	-	-	1	1	1	1
Curup Timur	-	-	1	1	1	1
Curup Selatan	-	-	-	-	-	-
Curup Tengah	1	1	-	-	1	1
Sindang Kelingi	-	-	-	-	-	-
Sindang Dataran	-	-	-	-	-	-
Kota Padang	-	-	-	-	-	-
Sindang Beliti Ilir	-	-	-	-	-	-
Bermani Ulu	-	-	-	-	-	-
Bermani Ulu Raya	-	-	-	-	-	-
Padang Ulak Tanding	-	-	-	-	-	-
Binduriang	-	-	-	-	-	-
Sindang Beliti Ulu	-	-	-	-	-	-
Selupu Rejang	-	-	2	2	2	2
Rejang Lebong	1	1	4	4	5	5

Lanjutan Tabel/Continued Table 4.1.9

Kecamatan Subdistrict	Guru ¹ /Teachers ¹					
	Negeri/Public		Swasta/Private		Jumlah/Total	
	2021/2022	2022/2023	2021/2022	2022/2023	2021/2022	2022/2023
(1)	(8)	(9)	(10)	(11)	(12)	(13)
Curup	-	-	-	-	-	-
Curup Utara	-	-	18	19	18	19
Curup Timur	-	-	18	16	18	16
Curup Selatan	-	-	-	-	-	-
Curup Tengah	66	84	-	-	66	84
Sindang Kelingi	-	-	-	-	-	-
Sindang Dataran	-	-	-	-	-	-
Kota Padang	-	-	-	-	-	-
Sindang Beliti Ilir	-	-	-	-	-	-
Bermani Ulu	-	-	-	-	-	-
Bermani Ulu Raya	-	-	-	-	-	-
Padang Ulak Tanding	-	-	-	-	-	-
Binduriang	-	-	-	-	-	-
Sindang Beliti Ulu	-	-	-	-	-	-
Selupu Rejang	-	-	23	29	23	29
Rejang Lebong	66	84	59	64	125	148

Lanjutan Tabel/Continued Table 4.1.9

Kecamatan Subdistrict	Murid/Students					
	Negeri/Public		Swasta/Private		Jumlah/Total	
	2021/2022	2022/2023	2021/2022	2022/2023	2021/2022	2022/2023
(1)	(14)	(15)	(16)	(17)	(18)	(19)
Curup	-	-	-	-	-	-
Curup Utara	-	-	41	33	41	33
Curup Timur	-	-	57	43	57	43
Curup Selatan	-	-	-	-	-	-
Curup Tengah	944	1 013	-	-	944	1 013
Sindang Kelingi	-	-	-	-	-	-
Sindang Dataran	-	-	-	-	-	-
Kota Padang	-	-	-	-	-	-
Sindang Beliti Ilir	-	-	-	-	-	-
Bermani Ulu	-	-	-	-	-	-
Bermani Ulu Raya	-	-	-	-	-	-
Padang Ulak Tanding	-	-	-	-	-	-
Binduriang	-	-	-	-	-	-
Sindang Beliti Ulu	-	-	-	-	-	-
Selupu Rejang	-	-	89	76	89	76
Rejang Lebong	944	1 013	187	152	1 131	1 165

*Perbaikan Data untuk 2021/2022

Sumber/Source: Kementerian Agama, Data Semester Ganjil/Ministry of Religious Affairs, Odd Semester Data

Tabel 4.1.10 Jumlah Desa¹/Kelurahan yang Memiliki Fasilitas Sekolah Menurut Kecamatan dan Tingkat Pendidikan 2019, 2020, dan 2021
Number of Villages¹ Having Educational Facilities by Subdistrict and Educational Level, 2019, 2020, dan 2021

Kecamatan Subdistrict	SD Primary School		
	2019	2020	2021
(1)	(2)	(3)	(4)
Curup	6	6	6
Curup Utara	10	10	10
Curup Timur	8	8	8
Curup Selatan	9	9	9
Curup Tengah	8	8	8
Sindang Kelingi	10	10	10
Sindang Dataran	6	6	6
Kota Padang	10	10	10
Sindang Beliti Ilir	8	8	8
Bermani Ulu	8	8	8
Bermani Ulu Raya	9	9	9
Padang Ulak Tanding	13	14	13
Binduriang	5	5	5
Sindang Beliti Ulu	9	9	9
Selupu Rejang	13	13	13
Rejang Lebong	132	133	132

Lanjutan Tabel/*Continued Table* 4.1.10

Kecamatan <i>Subdistrict</i>	SMP <i>Junior High School</i>		
	2019	2020	2021
(1)	(5)	(6)	(7)
Curup	5	5	5
Curup Utara	3	2	2
Curup Timur	4	5	6
Curup Selatan	3	3	3
Curup Tengah	3	3	3
Sindang Kelingi	2	2	2
Sindang Dataran	4	4	4
Kota Padang	4	4	4
Sindang Beliti Ilir	3	3	3
Bermani Ulu	4	4	4
Bermani Ulu Raya	2	2	2
Padang Ulak Tanding	7	7	7
Binduriang	2	2	2
Sindang Beliti Ulu	3	3	3
Selupu Rejang	9	9	9
Rejang Lebong	58	58	59

Lanjutan Tabel/*Continued Table* 4.1.10

Kecamatan Subdistrict	SMA Senior High School		
	2019	2020	2021
(1)	(8)	(9)	(10)
Curup	2	2	3
Curup Utara	2	2	2
Curup Timur	2	2	3
Curup Selatan	2	2	2
Curup Tengah	3	3	3
Sindang Kelingi	1	1	1
Sindang Dataran	1	1	1
Kota Padang	1	1	1
Sindang Beliti Ilir	1	1	1
Bermani Ulu	1	1	1
Bermani Ulu Raya	-	-	-
Padang Ulak Tanding	3	2	2
Binduriang	1	1	1
Sindang Beliti Ulu	1	1	1
Selupu Rejang	2	2	2
Rejang Lebong	23	22	23

Lanjutan Tabel/*Continued Table* 4.1.10

Kecamatan <i>Subdistrict</i>	SMK <i>Vocational School</i>		
	2019	2020	2021
(1)	(11)	(12)	(13)
Curup	3	3	3
Curup Utara	1	1	1
Curup Timur	1	1	1
Curup Selatan	1	1	1
Curup Tengah	-	-	-
Sindang Kelingi	-	-	-
Sindang Dataran	-	-	-
Kota Padang	-	-	-
Sindang Beliti Ilir	-	-	-
Bermani Ulu	-	-	-
Bermani Ulu Raya	1	1	1
Padang Ulak Tanding	1	1	1
Binduriang	-	-	-
Sindang Beliti Ulu	-	-	-
Selupu Rejang	2	2	2
Rejang Lebong	10	10	10

Lanjutan Tabel/*Continued Table* 4.1.10

Kecamatan Subdistrict	Perguruan Tinggi University		
	2019	2020	2021
(1)	(14)	(15)	(16)
Curup	3	2	3
Curup Utara	1	1	1
Curup Timur	-	-	-
Curup Selatan	1	1	1
Curup Tengah	-	-	-
Sindang Kelingi	-	-	-
Sindang Dataran	-	-	-
Kota Padang	-	-	-
Sindang Beliti Ilir	-	-	-
Bermani Ulu	-	-	-
Bermani Ulu Raya	-	-	-
Padang Ulak Tanding	-	-	-
Binduriang	-	-	-
Sindang Beliti Ulu	-	-	-
Selupu Rejang	-	1	1
Rejang Lebong	5	5	

Catatan/Note: ¹ Desa pada tabel ini termasuk Unit Permukiman Transmigrasi (UPT) yang masih dibina oleh kementerian terkait dan nagari di Provinsi Sumatera Barat/Villages in this table include Transmigration Settlement Unit which is still fostered by the relevant ministries and the nagari in the Province of Sumatera Barat

Sumber/Source: BPS, Pendataan Potensi Desa (Podes)/ BPS—Statistics Indonesia, Village Potential Data Collection

Tabel
Table 4.1.11

Angka Partisipasi Murni (APM) dan Angka Partisipasi Kasar (APK) Menurut Jenjang Pendidikan di Kabupaten Rejang Lebong, 2021 dan 2022
Net Enrollment Rate and Gross Enrollment Ratio by Educational Level in Rejang Lebong Regency, 2021 and 2022

Jenjang Pendidikan Educational Level	Angka Partisipasi Murni (APM) Net Enrollment Rate		Angka Partisipasi Kasar (APK) Gross Enrollment Ratio	
	2021	2022	2021	2022
(1)	(2)	(3)	(4)	(5)
SD/MI Elementary School	97,99	99,63	109,66	110,02
SMP/MTs Junior High School	72,06	72,05	84,50	84,91
SMA/SMK/MA Senior High School	62,95	62,91	104,32	102,72

Sumber/Source: BPS, Survei Sosial Ekonomi Nasional (Susenas)/BPS-Statistics Indonesia, National Socioeconomic Survey

Tabel
Table 4.1.12

Persentase Penduduk Berumur 15 Tahun ke Atas yang Melek Huruf Menurut Kelompok Umur di Kabupaten Rejang Lebong, 2020 dan 2021
Percentage of Literate People Aged 15 Years and Over by Age Group in Rejang Lebong Regency, 2020 and 2021

Kelompok Umur <i>Age Group</i>	2020	2021
(1)	(2)	(3)
15–19	100,00	100,00
20–24	100,00	100,00
25–29	100,00	100,00
30–34	100,00	100,00
35–39	100,00	100,00
40–44	100,00	100,00
45–49	100,00	100,00
50+	93,19	93,54
Jumlah/Total	98,13	98,18
15–24	100,00	100,00
15–44	100,00	99,90
15+	98,31	98,18
45+	94,97	95,17

Sumber/Source: BPS, Survei Sosial Ekonomi Nasional (Susenas)/BPS-Statistics Indonesia, National Socioeconomic Survey

4.2 KESEHATAN HEALTH

Tabel 4.2.1 Jumlah Desa¹/Kelurahan Yang Memiliki Sarana Kesehatan Menurut Kecamatan, 2019, 2020, dan 2021
Number of Villages¹ Having Health Facilities by Subdistrict, 2019, 2020, dan 2021

Kecamatan Subdistrict	Rumah Sakit** Hospital**		
	2019	2020	2021
(1)	(2)	(3)	(4)
Curup	2	1	1
Curup Utara	-	-	-
Curup Timur	-	-	-
Curup Selatan	-	-	-
Curup Tengah	-	-	-
Sindang Kelingi	-	-	-
Sindang Dataran	-	-	-
Kota Padang	-	-	-
Sindang Beliti Ilir	-	-	-
Bermani Ulu	-	-	-
Bermani Ulu Raya	-	-	-
Padang Ulak Tanding	-	-	-
Binduriang	-	-	-
Sindang Beliti Ulu	-	-	-
Selupu Rejang	-	-	1
Rejang Lebong	2	1	2

Lanjutan Tabel/*Continued Table* 4.2.1

Kecamatan <i>Subdistrict</i>	Rumah Sakit Bersalin <i>Maternity Hospital</i>		
	2019	2020	2021
(1)	(5)	(6)	(7)
Curup	-	-	-
Curup Utara	-	-	-
Curup Timur	-	-	-
Curup Selatan	-	-	-
Curup Tengah	-	-	-
Sindang Kelingi	-	-	-
Sindang Dataran	-	-	-
Kota Padang	-	-	-
Sindang Beliti Ilir	-	-	-
Bermani Ulu	-	-	-
Bermani Ulu Raya	-	-	-
Padang Ulak Tanding	-	-	-
Binduriang	-	-	-
Sindang Beliti Ulu	-	-	-
Selupu Rejang	-	-	-
Rejang Lebong	-	-	-

Lanjutan Tabel/*Continued Table* 4.2.1

Kecamatan <i>Subdistrict</i>	Poliklinik <i>Polyclinic</i>		
	2019	2020	2021
(1)	(8)	(9)	(10)
Curup	2	2	2
Curup Utara	1	1	1
Curup Timur	1	1	1
Curup Selatan	2	1	1
Curup Tengah	2	2	2
Sindang Kelingi	-	-	-
Sindang Dataran	-	-	-
Kota Padang	-	-	-
Sindang Beliti Ilir	-	-	-
Bermani Ulu	-	-	-
Bermani Ulu Raya	-	-	-
Padang Ulak Tanding	-	-	-
Binduriang	-	-	-
Sindang Beliti Ulu	-	-	-
Selupu Rejang	5	2	1
Rejang Lebong	13	9	8

Lanjutan Tabel/*Continued Table* 4.2.1

Kecamatan Subdistrict	Puskesmas Public Health Center		
	2019	2020	2021
(1)	(11)	(12)	(13)
Curup	1	1	1
Curup Utara	1	1	1
Curup Timur	2	2	2
Curup Selatan	1	1	2
Curup Tengah	2	2	2
Sindang Kelingi	2	2	2
Sindang Dataran	1	1	1
Kota Padang	1	1	1
Sindang Beliti Ilir	1	1	1
Bermani Ulu	2	2	2
Bermani Ulu Raya	2	2	2
Padang Ulak Tanding	1	1	1
Binduriang	1	1	1
Sindang Beliti Ulu	1	1	1
Selupu Rejang	3	3	3
Rejang Lebong	22	22	23

Lanjutan Tabel/*Continued Table* 4.2.1

Kecamatan <i>Subdistrict</i>	Puskesmas Pembantu <i>Subsidiary of Public Health Center</i>		
	2019	2020	2021
(1)	(14)	(15)	(16)
Curup	1	1	1
Curup Utara	3	2	2
Curup Timur	3	3	3
Curup Selatan	5	4	4
Curup Tengah	1	1	1
Sindang Kelingi	4	4	3
Sindang Dataran	3	3	3
Kota Padang	2	–	-
Sindang Beliti Ilir	1	1	1
Bermani Ulu	3	2	2
Bermani Ulu Raya	1	1	1
Padang Ulak Tanding	2	2	2
Binduriang	1	1	1
Sindang Beliti Ulu	3	3	3
Selupu Rejang	9	8	8
Rejang Lebong	42	36	35

Lanjutan Tabel/Continued Table 4.2.1

Kecamatan Subdistrict	Apotek Pharmacy		
	2019	2020	2021
(1)	(17)	(18)	(19)
Curup	6	6	6
Curup Utara	1	1	1
Curup Timur	1	1	1
Curup Selatan	2	2	3
Curup Tengah	4	3	2
Sindang Kelingi	-	-	-
Sindang Dataran	-	-	-
Kota Padang	-	-	-
Sindang Beliti Ilir	-	-	-
Bermani Ulu	-	-	-
Bermani Ulu Raya	-	-	-
Padang Ulak Tanding	-	-	-
Binduriang	-	-	-
Sindang Beliti Ulu	-	-	-
Selupu Rejang	1	2	2
Rejang Lebong	15	15	15

Catatan/Note: ¹ Desa pada tabel ini termasuk Unit Permukiman Transmigrasi (UPT) yang masih dibina oleh kementerian terkait dan nagari di Provinsi Sumatera Barat/Villages in this table include Transmigration Settlement Unit which is still fostered by the relevant ministries and the nagari in the Province of Sumatera Barat

**Keberadaan RSUD Rejang Lebong ada namun secara administratif masuk wilayah kepahiang/ The existence of the Rejang Lebong Hospital exists, but administratively it is in the Kepahiang area

Sumber/Source: BPS, Pendataan Potensi Desa (Podes)/BPS-Statistics Indonesia, Village Potential Data Collecting

Tabel
Table 4.2.2**Jumlah Tenaga Kesehatan Menurut Kecamatan di
Kabupaten Rejang Lebong 2022**
**Number of Medical Personnel by Subdistrict in Rejang
Lebong Regency, 2022**

Kecamatan Subdistrict	Dokter Doctor	Perawat Nurse	Bidan Midwife	Farmasi Pharmaceutical	Ahli Gizi Nutritionist
(1)	(2)	(3)	(4)	(5)	(6)
Kota Padang	-	17	21	1	1
Sindang Beliti Ilir	2	15	23	-	1
Padang Ulak Tanding	1	27	29	2	1
Sindang Kelingi	3	30	26	2	4
Bindu Riang	1	12	9	2	1
Sindang Beliti Ulu	1	20	19	1	2
Sindang Dataran	2	9	18	-	2
Curup	2	17	20	2	1
Bermani Ulu	2	24	15	1	-
Selupu Rejang	3	26	37	2	5
Curup Selatan	2	14	17	1	2
Curup Tengah	4	36	52	3	5
Bermani Ulu Raya	1	11	11	1	1
Curup Utara	2	8	19	2	3
Curup Timur	2	20	52	3	5
Rejang Lebong	28	286	368	23	34

Sumber/Source: Dinas Kesehatan Kabupaten Rejang Lebong / Public Health Service of Rejang Lebong Regency

Tabel
Table 4.2.3

Jumlah Rumah Sakit Umum, Rumah Sakit Khusus, Puskesmas, Klinik Pratama, dan Posyandu Menurut Kecamatan di Kabupaten Rejang Lebong, 2021 dan 2022
Number of General Hospital, Specialized Hospital, Public Health Center, Primary Clinic, and Integrated Health Post by Subdistrict in Rejang Lebong Regency, 2021 and 2022

Kecamatan Subdistrict	2021				
	Rumah Sakit Umum	Rumah Sakit Khusus	Klinik Pratama	Puskesmas	Posyandu
(1)	(2)	(3)	(4)	(5)	(6)
Kota Padang	-	-	-	1	10
Sindang Beliti Ilir	-	-	-	1	9
Padang Ulak Tanding	-	-	-	1	21
Sindang Kelingi	-	-	-	2	12
Bindu Riang	-	-	-	1	12
Sindang Beliti Ulu	-	-	-	1	11
Sindang Dataran	-	-	-	1	9
Curup	-	-	5	2	18
Bermani Ulu	-	-	-	2	12
Selupu Rejang	1	-	1	3	22
Curup Selatan	-	-	2	1	7
Curup Tengah	1	-	3	1	26
Bermani Ulu Raya	-	-	-	1	14
Curup Utara	-	-	2	1	12
Curup Timur	-	-	2	2	19
Rejang Lebong	2	-	15	21	214

Lanjutan Tabel/*Continued Table* 4.2.3

Kecamatan Subdistrict	2022				
	Rumah Sakit Umum	Rumah Sakit Khusus	Klinik Pratama	Puskesmas	Posyandu
(1)	(2)	(3)	(4)	(5)	(6)
Kota Padang	-	-	-	1	10
Sindang Beliti Ilir	-	-	-	1	10
Padang Ulak Tanding	-	-	-	1	20
Sindang Kelingi	-	-	-	2	14
Bindu Riang	-	-	-	1	12
Sindang Beliti Ulu	-	-	-	1	11
Sindang Dataran	-	-	-	1	9
Curup	-	-	4	1	14
Bermani Ulu	-	-	-	2	12
Selupu Rejang	1	-	1	3	22
Curup Selatan	-	-	1	1	14
Curup Tengah	1	-	4	2	21
Bermani Ulu Raya	-	-	-	1	15
Curup Utara	-	-	2	1	16
Curup Timur	-	-	2	2	16
Rejang Lebong	2	-	14	21	216

Sumber/*Source*: Dinas Kesehatan Kabupaten Rejang Lebong / *Public Health Service of Rejang Lebong Regency*

4.3 AGAMA DAN SOSIAL LAINNYA RELIGION AND OTHER SOCIAL AFFAIRS

Tabel 4.3.1 Penduduk Menurut Kecamatan dan Agama yang Dianut di Kabupaten Rejang Lebong, 2022
Population by Subdistrict and Religion in Rejang Lebong Regency, 2022

Kecamatan Subdistrict	Islam	Protestan Protestant	Katolik Catholic	Hindu	Budha Buddha	Lainnya Others
(1)	(2)	(3)	(4)	(5)	(6)	(7)
Kota Padang	12 414	-	10	-	-	-
Sindang Beliti Ilir	10 997	8	-	17	-	-
Padang Ulak Tanding	20 415	41	-	1	-	-
Sindang Kelingi	13 003	158	366	-	123	-
Bindu Riang	11 690	-	-	-	-	-
Sindang Beliti Ulu	12 631	-	-	-	-	-
Sindang Dataran	12 467	80	7	-	26	-
Curup	24 008	264	359	10	393	-
Bermani Ulu	13 476	60	-	-	-	-
Selupu Rejang	29 857	41	131	-	-	2
Curup Selatan	21 194	287	31	9	8	-
Curup Tengah	33 095	465	284	81	106	-
Bermani Ulu Raya	11 861	4	93	4	-	-
Curup Utara	17 954	11	61	-	1	-
Curup Timur	22 432	312	85	19	-	-
Rejang Lebong	267 494	1 731	1 427	141	657	2

Sumber/Source: Kementerian Agama Kabupaten Rejang Lebong / Religion Ministry of Rejang Lebong Regency

Tabel
Table 4.3.2**Jumlah Tempat Peribadatan Menurut Kecamatan
Kabupaten Rejang Lebong, 2022**
**Number of Places of Worship by Subdistrict in Rejang
Lebong Regency, 2022**

Kecamatan Subdistrict	Masjid Mosque	Mushola Pray Room	Gereja Protestan Protestant Church	Gereja Katholik Catholic Church	Pura Temple	Vihara
(1)	(2)	(3)	(4)	(5)	(6)	(7)
Kota Padang	13	5	-	-	-	-
Sindang Beliti Ilir	15	3	-	-	-	-
Padang Ulak Tanding	28	20	2	-	-	-
Sindang Kelingi	17	25	1	1	-	-
Bindu Riang	12	1	-	-	-	-
Sindang Beliti Ulu	11	2	-	-	-	-
Sindang Dataran	13	3	1	-	-	-
Curup	24	39	2	1	-	1
Bermani Ulu	20	11	1	-	-	-
Selupu Rejang	27	40	1	-	-	-
Curup Selatan	21	31	1	-	-	-
Curup Tengah	30	29	2	-	-	-
Bermani Ulu Raya	18	13	2	-	-	-
Curup Utara	25	13	-	-	-	-
Curup Timur	19	19	3	-	-	-
Rejang Lebong	293	254	16	2	-	1

Sumber/Source: Kementerian Agama Kabupaten Rejang Lebong / Religion Ministry of Rejang Lebong Regency

Tabel 4.3.3 Jumlah Desa¹/Kelurahan yang Mengalami Bencana Alam² Menurut Kecamatan, 2019-2021
Table Number of Villages¹ that Had Natural Disaster² by Subdistrict, 2019-2021

Kecamatan Subdistrict	Banjir/Flood		
	2019	2020	2021
(1)	(2)	(3)	(4)
Kota Padang	–	–	–
Sindang Beliti Ilir	–	–	1
Padang Ulak Tanding	–	1	–
Sindang Kelingi	–	1	1
Bindu Riang	–	–	–
Sindang Beliti Ulu	–	–	–
Sindang Dataran	–	–	–
Curup	–	3	2
Bermani Ulu	–	1	–
Selupu Rejang	–	–	1
Curup Selatan	–	6	–
Curup Tengah	3	6	5
Bermani Ulu Raya	–	–	–
Curup Utara	4	10	3
Curup Timur	1	3	5
Rejang Lebong	8	31	18

Lanjutan Tabel/*Continued Table* 4.3.3

Kecamatan Subdistrict	Gempa Bumi/ <i>Earthquake</i>		
	2019	2020	2021
(1)	(5)	(6)	(7)
Kota Padang	–	–	–
Sindang Beliti Ilir	–	–	–
Padang Ulak Tanding	–	–	–
Sindang Kelingi	–	2	–
Bindu Riang	–	–	–
Sindang Beliti Ulu	–	–	–
Sindang Dataran	–	–	–
Curup	–	–	–
Bermani Ulu	–	–	–
Selupu Rejang	–	–	–
Curup Selatan	–	–	–
Curup Tengah	–	–	–
Bermani Ulu Raya	–	–	–
Curup Utara	–	–	–
Curup Timur	–	–	–
Rejang Lebong	–	2	–

Lanjutan Tabel/*Continued Table 4.3.3*

Kecamatan <i>Subdistrict</i>	Tanah Longsor/ <i>Landslide</i>		
	2019	2020	2021
(1)	(8)	(9)	(10)
Curup	–	–	2
Curup Utara	–	–	3
Curup Timur	–	–	2
Curup Selatan	1	6	2
Curup Tengah	–	–	–
Sindang Kelingi	–	2	5
Sindang Dataran	–	–	–
Kota Padang	1	4	–
Sindang Beliti Ilir	–	6	–
Bermani Ulu	2	–	2
Bermani Ulu Raya	–	5	1
Padang Ulak Tanding	–	5	–
Binduriang	–	–	–
Sindang Beliti Ulu	–	4	1
Selupu Rejang	1	2	1
Rejang Lebong	5	34	19

Catatan/*Note*: ¹ Desa pada tabel ini termasuk Unit Permukiman Transmigrasi (UPT) yang masih dibina oleh kementerian terkait dan nagari di Provinsi Sumatera Barat/*Villages in this table are included in Transmigration Settlement Unit which is still fostered by the relevant ministries and the nagari in the Province of Sumatera Barat*

² Terjadi dalam tiga tahun terakhir sampai dengan saat pencacahan/*Occured during the last three years by the time of enumeration*

Sumber/*Source*: BPS, Pendataan Potensi Desa (Podes)/*BPS-Statistics Indonesia, Village Potential Data Collecting*

4.4 KEMISKINAN POVERTY

Tabel 4.4.1 **Garis Kemiskinan, Jumlah, dan Persentase Penduduk Miskin di Kabupaten Rejang Lebong, 2015–2022**
Poverty Line, Number, and Percentage of Poor People in Rejang Lebong Regency, 2015–2022

Tahun Year	Garis Kemiskinan (rupiah/kapita/bulan) Poverty Line (rupiah/capita/month)	Jumlah Penduduk Miskin (ribu) Number of Poor People (thousand)	Persentase Penduduk Miskin Percentage of Poor People
(1)	(2)	(3)	(4)
2015	346 981	46,04	18,03
2016	382 027	45,79	17,81
2017	408 680	43,85	16,97
2018	434 643	42,13	16,23
2019	449 999	41,57	15,95
2020	472 555	41,47	15,85
2021	487 490	43,30	15,85
2022	530 029	43,18	15,65

Sumber/Source: .BPS, Survei Sosial Ekonomi Nasional Maret/BPS-Statistics Indonesia, March National Socioeconomic Survey

Tabel 4.4.2 **Indeks Kedalaman Kemiskinan dan Indeks Keparahan Kemiskinan di Kabupaten Rejang Lebong, 2015–2022**
Table *Poverty Gap Index and Poverty Severity Index in Rejang Lebong Regency, 2015–2022*

Tahun Year	Indeks Kedalaman Kemiskinan Poverty Gap Index	Indeks Keparahan Kemiskinan Poverty Severity Index
(1)	(2)	(3)
2015	3,02	0,74
2016	3,36	0,91
2017	2,9	0,72
2018	2,01	0,44
2019	1,47	0,28
2020	1,79	0,35
2021	2,04	0,40
2022	2,67	0,67

Sumber/Source: .BPS, Survei Sosial Ekonomi Nasional Maret/BPS-Statistics Indonesia, March National Socioeconomic Survey

PERTANIAN, KEHUTANAN, PETERNAKAN DAN PERIKANAN
Agriculture, Forestry, Livestock and Fishery

PRODUKSI KOPI (TON) DI KABUPATEN REJANG LEBONG, 2021

Coffee Production (Ton) Rejang Lebong Regency, 2021

4.358,63

**LIMA KECAMATAN DENGAN PRODUKSI KOPI (TON)
TERBANYAK DI KABUPATEN REJANG LEBONG, 2021**

Five Subdistrict in with the Most Coffee Production (Ton) Rejang Lebong Regency, 2021



SINDANG DATARAN 4.008,10

BERMANI ULU RAYA 2.129,15

SINDANG KELINGI 2.107,82

SELUPU REJANG 1.959,24

KOTA PADANG 1.598,02



Produksi Tanaman Sayuran
di Kabupten Rejang Lebong
Production of Vegetables
Rejang Lebong Regency
(KUINTAL/Quintal),
2021-2022

Cabai Besar/
Big Chili

• 2021 — 334.817
• 2022 — 358.062

Petsai/
Chinese Cabbage

• 2021 — 348.762
• 2022 — 345.812

Tomat/
Tomato

• 2021 — 226.277
• 2022 — 255.065

Sumber/Source : BPS, Statistik Pertanian Hortikultura SPH-SBS/

BPS-Statistics Indonesia, Agricultural Statistic for Horticulture SPH-SBS

PENJELASAN TEKNIS

1. Lahan sawah adalah lahan pertanian yang berpetak-petak dan dibatasi oleh pematang (galangan), saluran u n t u k menahan/ menyalurkan air, yang biasanya ditanami padi sawah tanpa memandang dari mana diperoleh atau status lahan tersebut. Lahan yang dimaksud termasuk lahan yang terdaftar di Pajak Bumi Bangunan, luran Pembangunan Daerah, lahan bengkok, lahan serobotan, lahan rawa yang ditanami padi dan lahan bekas tanaman tahunan yang telah dijadikan sawah, baik yang ditanami padi, palawija atau tanaman semusim lainnya.
2. Tegal/Kebun adalah lahan pertanian bukan sawah (lahan kering) yang ditanami tanaman semusim atau tahunan dan terpisah dengan halaman sekitar rumah serta penggunaannya tidak berpindah pindah.
3. Ladang/Huma adalah lahan pertanian bukan sawah (lahan kering) yang biasanya ditanami tanaman semusim dan penggunaannya hanya semusim atau dua musim, kemudian akan ditinggalkan bila sudah tidak subur lagi (berpindah-pindah). Kemungkinan lahan ini beberapa tahun kemudian akan dikerjakan kembali jika sudah subur.

TECHNICAL NOTES

1. *Wetland is agricultural land that separated by small dykes to resist water, where the main crop is usually wetland paddy without considering where it is got from or the status of the land. It includes the land that is registered at land income tax office, regional development contribution, 'bengkok' land, illegal ownership, swamps for rice cultivation, and annual crop land mark that has been used as rice field, which are both planted with paddy, secondary crops or the other seasonal crops.*
2. *Dry field/Garden is an dryland (unirrigated land) which is planted with seasonal or annual crops and separately from the yard around the house without shifting*
3. *Unirrigated agricultural field/ Shifting cultivation land is dryland (unirrigated land) that usually is cultivated for seasonal crops and utilized only for one or two seasons, then it will be left when it is not fertile (shifting). Maybe, this land will be used again in a few years if it has been fertile.*

4. Lahan yang sementara tidak diusahakan adalah lahan yang biasanya diusahakan tetapi untuk sementara (lebih dari 1 (satu) tahun tetapi kurang dari atau sama dengan 2 (dua) tahun) tidak diusahakan, termasuk lahan sawah yang tidak diusahakan selama lebih dari 2 (dua) tahun. Tegal/Kebun adalah lahan pertanian bukan sawah (lahan kering) yang ditanami tanaman semusim atau tahunan dan terpisah dengan halaman sekitar rumah serta penggunaannya tidak berpindah pindah.
 5. Data pokok tanaman pangan yang dikumpulkan adalah luas panen dan produktivitas (hasil per hektar). Produksi tanaman pangan merupakan hasil perkalian antara luas panen dengan produktivitas. Pengumpulan data luas panen dilakukan setiap bulan dengan pendekatan area kecamatan di seluruh wilayah Indonesia. Pengumpulan data produktivitas dilakukan melalui pengukuran langsung pada plot ubinan berukuran 2½ m x 2½ m. Pengumpulan data produktivitas dilakukan setiap subround (empat bulanan) pada waktu panen petani.
 6. Data produksi padi dan palawija yang disajikan adalah dalam kualitas: gabah kering giling (padi), pipilan kering (jagung), biji kering (kedelai dan kacang tanah), dan umbi basah.
4. *Temporarily unused land is land that is regularly used but temporarily (more than a year but less or equal than two years) is unused, it includes wetland that is not cultivated more than two years. including rice fields that have not been cultivated for more than 2 (two) years. Tegal/Garden is non-rice field agricultural land (dry land) which is planted with annual or annual crops and is separated from the yard around the house and its use does not move.*
 5. *The main food crops data collected consists of harvested area and productivity (yield per hectare). Food crops production is generated by harvested area multiplied by productivity. The harvested area data is collected every month using sub Subdistrict area approach in all sub Subdistrict in Indonesia. The productivity data collection is conducted by a direct measurement in 2½m x 2½m crop cutting plot. The productivity measurement is conducted in every subround (four monthly) at the time when farmers are harvesting their crops.*
 6. *Production of paddy and secondary crops data are presented in the form of: dry unhusked rice (paddy), dry loose maize (maize), dry shells crops (soybeans and peanuts), and fresh roots.*

7. Tanaman sayuran dan buah-buahan semusim
 Tanaman sayuran semusim adalah tanaman sumber vitamin, garam mineral dan lain-lain yang dikonsumsi dari bagian tanaman yang berupa daun, bunga, buah, dan umbinya, yang berumur kurang dari satu tahun.
 Tanaman buah-buahan semusim adalah tanaman sumber vitamin, garam mineral, dan lain-lain yang dikonsumsi dari bagian tanaman yang berupa buah, berumur kurang dari satu tahun, tidak berbentuk pohon/rumpun tetapi menjalar dan berbatang lunak.
 8. Tanaman buah-buahan dan sayuran tahunan
 Tanaman buah-buahan tahunan adalah tanaman sumber vitamin, garam mineral, dan lain-lain yang dikonsumsi dari bagian tanaman yang berupa buah dan merupakan tanaman tahunan.
 Tanaman sayuran tahunan adalah tanaman sumber vitamin, garam mineral, dan lain-lain yang dikonsumsi dari bagian tanaman yang berupa daun dan atau buah yang berumur lebih dari satu tahun.
 9. Tanaman biofarmaka adalah tanaman yang bermanfaat untuk obat-obatan, kosmetik, dan kesehatan yang dikonsumsi atau digunakan dari bagian-bagian tanaman seperti daun, batang, buah, umbi (rimpang) ataupun akar.
7. *Seasonal vegetable and fruit plants*
Seasonal vegetable plants are plants which are the sources of vitamin, mineral salt, etc, consumed from the part of the plant in the form of leaf, flower, fruit, and root with the age of less than one year.
Seasonal fruit plants are plants which are the sources of vitamin, mineral salt, etc, consumed from the part of the plant in the form of fruits. These plants are creeps with the age of less than one year.
 8. *Annual fruit and vegetable plants*
Annual fruit plants are plants which are the sources of vitamin, contained mineral salt, etc, consumed from the part of plant in the form of fruit and more than one year of age.
Annual vegetable plants are plants which are the sources of vitamin, contained mineral salt, etc, consumed from the part of the plant in the form of vegetable and more than one year of age.
 9. *Medicinal plants are plants which are useful for medicine. It is consumed from part of the plant such as leaf, flower, fruit, tuber, and root.*

10. Tanaman hias adalah tanaman yang mempunyai nilai keindahan baik bentuk, warna daun, tajuk maupun bunganya, sering digunakan untuk penghias pekarangan dan lain sebagainya.
11. Luas panen tanaman hortikultura adalah luas tanaman sayuran, buah- buahan, biofarmaka, dan tanaman hias yang diambil hasilnya/dipanen pada periode pelaporan.
12. Luas panen untuk tanaman sayuran adalah luas tanaman yang dipanen sekaligus/habis/dibongkar dan luas tanaman yang dipanen berkali-kali (lebih dari satu kali)/belum habis. Tanaman yang dipanen sekaligus/habis/dibongkar adalah tanaman yang sehabis panen langsung dibongkar/dicabut, terdiri dari bawang merah, bawang putih, bawang daun, kentang, kol/kubis, kembang kol, petsai/sawi, wortel, lobak, dan kacang merah. Tanaman yang dipanen berkali-kali (lebih dari satu kali)/belum habis adalah tanaman yang pemanenannya lebih dari satu kali dan biasanya dibongkar apabila panen terakhir sudah tidak memadai lagi, terdiri dari: kacang panjang, cabe besar, cabe rawit, jamur, tomat, terung, buncis, ketimun, labu siam, kangkung, bayam, melon, semangka, dan blewah.
10. *Ornamental plants are plants which have a beauty value, either in shape, colour of leaf or crown of flower, and they are often used as a yard decorator.*
11. *Harvested area of horticulture is area which vegetable, fruit, medicinal and ornamental plant of crop harvested during the period of report.*
12. *Harvested area of vegetables is area of entirely plant harvested/ demolished and plant harvested several times/undemolished. Entirely plants harvested/ demolished are plants usually harvested once and demolished to be substituted by other plants, consisting of: shallots, garlic, leeks, potato, cabbage, cauli flower, mustard green, carrots, chinese radish, and red kidney beans. Plants harvested several times/ undemolished are plants usually harvested more than once and demolished in the case that the last harvest was economically not profitable. They consist of : yard long beans, chili, small chili, mushroom, tomatoes, egg plant, frech beans, cucumber, pumpkin/chajota,swamp cabbage, spinach, melon, watermelon, and blewah.*

13. Produksi hortikultura adalah hasil menurut bentuk produk dari setiap tanaman sayuran, buah-buahan, biofarmaka dan tanaman hias yang diambil berdasarkan luas yang dipanen/ tanaman yang menghasilkan pada bulan/triwulan laporan.
14. dan kapok, datanya diperoleh dari Direktorat Jenderal Perkebunan. Data perkebunan rakyat juga diperoleh dari Direktorat Jenderal Perkebunan.
15. Penghitungan luas tanaman perkebunan besar adalah pada keadaan akhir tahun dan tidak termasuk yang luasnya kurang dari 5 hektar.
16. Bentuk produksi perkebunan adalah; karet kering (karet), daun kering (teh dan tembakau), biji kering (kopi dan coklat), kulit kering (kayu manis dan kina), serat kering (rami), bunga kering (cengkeh), refined sugar (tebu dari perkebunan besar), gula mangkok (tebu dari perkebunan rakyat), ekivalen kopra (kopra), biji dan bunga (pala) serta minyak daun (sereh).
13. *Horticulture production is the standard production quantity form of vegetable, fruit, medicinal and ornamental plant based on harvested area/the number of production plants reported monthly/quarterly.*
14. *Data on estates are collected by the BPS every month on complete basis through a mailing system. Data on coconut, clove, and kapok, as well as on smallholderplantation, are acquired from the Directorate General of Estates.*
15. *Planted areas of estates refer to condition at the end of the year, and exclude areas less than 5 hectares.*
16. *Production of estates crops are follows: dry rubber (rubber); dry leaves (tea and tobacco); dry beans (cofee and cocoa); dry bark (cassiavera and cinchona); dry fibre (rosella); dry flowers/buds (cloves); refined sugar (sugar cane from estate); cup sugar (sugar cane from smallholders); copra (copra); seeds and buds (nutmeg); and leaf oil (citronella).*

ULASAN

Sektor pertanian berperan penting dalam perekonomian Kabupaten Rejang Lebong yang merupakan sektor utama yang memberikan peranan terbesar dalam pembentukan Produk Domestik Regional Bruto (PDRB), dengan share sektor ini yang mendominasi. Pada tahun 2022 peranan sektor pertanian terhadap PDRB Kabupaten Rejang Lebong adalah 31,43 persen (angka sangat sementara). Dengan nilai nominal milyar 3,45 triliun rupiah (atas dasar harga berlaku). Cakupan kegiatan pertanian terdiri dari beberapa jenis kegiatan yaitu pertanian, peternakan, perburuan dan jasa pertanian, kehutanan dan penebangan kayu serta perikanan.

Kabupaten Rejang Lebong juga mempunyai keragaman produksi tanaman hortikultura seperti sayuran dan buah-buahan. Pada tahun 2022, terdapat berbagai komoditi tanaman sayuran dan buah-buahan. Luas panen untuk jenis tanaman Tomat, Bawang Putih, Cabai Rawit, Kacang Panjang, Kembang Kol, Stroberi, dan Kangkung pada Tahun 2022 meningkat dibandingkan luas panen pada Tahun 2021. Hal ini cukup baik dikarenakan Kabupaten Rejang Lebong selama ini merupakan penyuplai utama kebutuhan sayur-sayuran dan buah-buahan di Provinsi Bengkulu bahkan sampai keluar provinsi. Dengan peningkatan luas panen akan dapat meningkatkan ekspor sayuran dan

DESCRIPTION

The agricultural sector plays an important role in the economy of Rejang Lebong Regency is the main sector that provides the largest role in the formation of Gross Regional Domestic Product (GDP), with the share of this sectors is dominates. In 2022 the role of the agricultural sector to the GDP of Rejang Lebong Regency is 31,43 percent (a very temporary figure). With a nominal value of 3,45 trillion rupiah (based on applicable prices). The scope of agricultural activities consists of several types of activities, namely agriculture, animal husbandry, hunting and agricultural services, forestry and logging and fisheries.

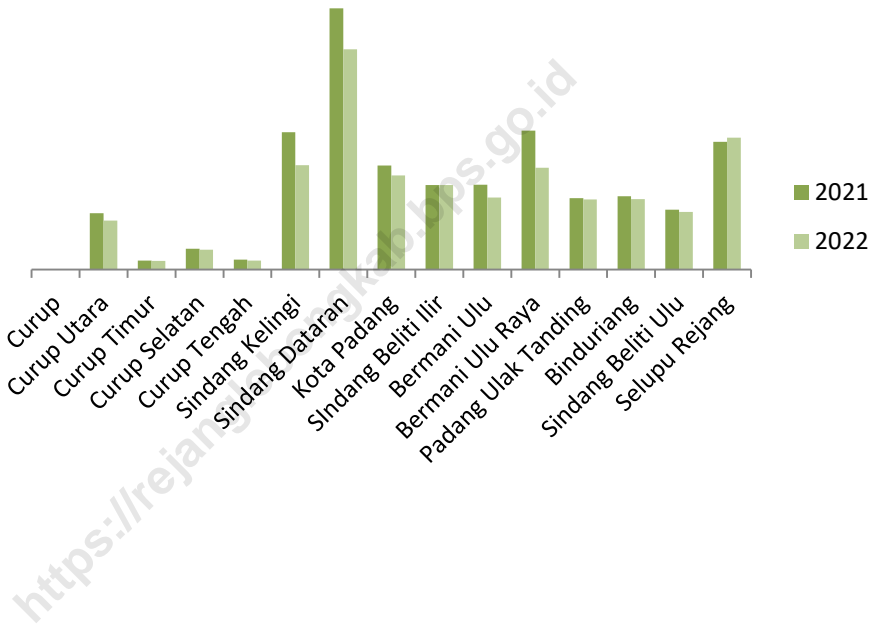
Rejang Lebong Regency also has a diversity of horticultural crops such as vegetables and fruits. In 2022, there are various commodities of vegetable and fruit crops. In 2022 the harvested area for Tomatoes, Garlic, Chili Pepper, Long Beans, Cauliflower, Strawberries, and Kale has increased compared to the harvested area in 2021. This is quite good because Rejang Lebong Regency has been the main supplier for the needs of vegetables and fruits in Bengkulu Province, even outside the province. Increasing the harvested area will increase vegetables and fruit export to the outside of the province.

Selain sayuran dan buah-buahan, juga terdapat tanaman hias dan tanaman biofarmaka. Jenis tanaman hias yang ada antara lain anggrek, anthurium bunga, mawar, dan melati. Sedangkan jenis tanaman biofarmaka yang menghasilkan antara lain jahe, kencur, lengkuas, dan kunyit.

In addition to vegetables and fruits, there are also ornamental plants and biopharmaceutical plants. Types of ornamental plants include orchids, anthurium flowers, roses, and jasmine. While the types of biopharmaceutical plants that produce include ginger, kencur, galangal, and turmeric plants that produce include ginger, kencur, galangal, and turmeric

<https://rejanglebongkab.bps.go.id>

Gambar 5.1 Perbandingan Produksi Kopi (Ton) menurut Kecamatan di Kabupaten Rejang Lebong, 2021-2022
Figures 5.1 Comparison of Coffee Production (Ton) by sub-district in Rejang Lebong Regency, 2021-2022



5.1 HORTIKULTURA HORTICULTURE

Tabel 5.1.1 Luas Panen Tanaman Sayuran Menurut Kecamatan dan Jenis Tanaman di Kabupaten Rejang Lebong (ha), 2021 dan 2022
Harvested Area of Vegetables by Subdistrict and Kind of Palnt in Rejang Lebong Regency (ha), 2021 and 2022

Kecamatan Subdistrict	Bawang Merah/Shallot		Cabai Besar/Big Chili	
	2021	2022	2021	2022
(1)	(2)	(3)	(4)	(5)
Kota Padang	-	-	20	27
Sindang Beliti Ilir	-	-	26	30
Padang Ulak Tanding	-	-	97	99
Sindang Kelingi	4	6	721	713
Binduriang	-	-	44	60
Sindang Beliti Ulu	-	-	74	76
Sindang Dataran	3	3	664	651
Curup	-	-	3	10
Bermani Ulu	3	1	531	537
Selupu Rejang	8	11	1 001	929
Curup Selatan	-	-	369	380
Curup Tengah	2	-	213	221
Bermani Ulu Raya	2	-	224	240
Curup Utara	-	-	552	543
Curup Timur	-	-	360	348
Rejang Lebong	22	21	4 899	4 864

Lanjutan Tabel/Continued Table 5.1.1

Kecamatan Subdistrict	Kentang/Potato		Kubis/Cabbage	
	2021	2022	2021	2022
(1)	(6)	(7)	(8)	(9)
Kota Padang	-	-	-	-
Sindang Beliti Ilir	-	-	-	1
Padang Ulak Tanding	-	-	11	13
Sindang Kelingi	70	73	344	342
Binduriang	-	-	-	-
Sindang Beliti Ulu	-	-	-	-
Sindang Dataran	63	64	349	339
Curup	-	-	-	-
Bermani Ulu	9	15	258	249
Selupu Rejang	98	94	544	529
Curup Selatan	-	-	103	106
Curup Tengah	-	-	81	84
Bermani Ulu Raya	3	39	160	164
Curup Utara	-	-	122	123
Curup Timur	-	-	137	137
Rejang Lebong	244	243	2 109	2 087

Lanjutan Tabel/Continued Table 5.1.1

Kecamatan Subdistrict	Petsai Chinese Cabbage		Tomat/Tomato		Bawang Putih Garlic	
	2021	2022	2021	2022	2021	2022
(1)	(10)	(11)	(12)	(13)	(14)	(15)
Kota Padang	11	8	8	14	-	-
Sindang Beliti Ilir	17	16	25	30	-	-
Padang Ulak Tanding	46	45	47	55	-	-
Sindang Kelingi	319	320	407	424	-	-
Binduriang	30	29	33	39	-	-
Sindang Beliti Ulu	31	30	43	50	-	-
Sindang Dataran	289	285	341	354	-	-
Curup	13	16	-	-	-	-
Bermani Ulu	290	278	315	302	-	-
Selupu Rejang	512	517	646	629	-	-
Curup Selatan	141	143	201	210	-	-
Curup Tengah	102	110	111	122	-	-
Bermani Ulu Raya	154	158	143	151	35	65
Curup Utara	199	196	252	267	-	-
Curup Timur	190	173	190	184	-	-
Rejang Lebong	2 344	2 324	2 762	2 831	35	65

Lanjutan Tabel/Continued Table 5.1.1

Kecamatan Subdistrict	Bawang Daun/ Scallion		Terung/Eggplant	
	2021	2022	2021	2022
(1)	(16)	(17)	(18)	(19)
Kota Padang	-	-	58	42
Sindang Beliti Ilir	1	-	38	36
Padang Ulak Tanding	13	13	54	53
Sindang Kelingi	363	361	245	253
Binduriang	1	-	33	37
Sindang Beliti Ulu	-	-	40	42
Sindang Dataran	292	306	195	204
Curup	-	-	-	-
Bermani Ulu	234	224	213	214
Selupu Rejang	448	431	401	398
Curup Selatan	89	82	232	238
Curup Tengah	82	82	95	103
Bermani Ulu Raya	91	80	121	119
Curup Utara	141	130	252	249
Curup Timur	121	114	162	147
Rejang Lebong	1 876	1 823	2 139	2 135

Lanjutan Tabel/*Continued Table* 5.1.1

Kecamatan Subdistrict	Bayam/ Spinach		Buncis/ string bean	
	2021	2022	2021	2022
(1)	(16)	(17)	(18)	(19)
Kota Padang	-	-	-	-
Sindang Beliti Ilir	3	2	22	21
Padang Ulak Tanding	-	-	47	45
Sindang Kelingi	-	-	162	160
Binduriang	-	-	26	28
Sindang Beliti Ulu	-	-	55	51
Sindang Dataran	-	-	151	153
Curup	-	-	-	-
Bermani Ulu	3	-	148	143
Selupu Rejang	-	-	272	266
Curup Selatan	-	-	118	117
Curup Tengah	-	-	63	65
Bermani Ulu Raya	-	-	77	79
Curup Utara	3	2	125	122
Curup Timur	1	1	75	72
Rejang Lebong	10	5	1 341	1 322

Sumber/Source: BPS, Statistik Pertanian Hortikultura SPH-SBS/BPS-Statistics Indonesia, *Agricultural Statistic for Horticulture SPH-SBS*

Lanjutan Tabel/Continued Table 5.1.1

Kecamatan Subdistrict	Cabai Rawit/ Chili/Cayenne Pepper		Semangka/ Water Melon	
	2021	2022	2021	2022
(1)	(16)	(17)	(18)	(19)
Kota Padang	41	43	-	-
Sindang Beliti Ilir	39	45	-	-
Padang Ulak Tanding	98	106	-	-
Sindang Kelingi	263	271	-	-
Binduriang	62	69	-	-
Sindang Beliti Ulu	84	91	-	-
Sindang Dataran	248	259	-	-
Curup	-	-	-	-
Bermani Ulu	205	216	-	-
Selupu Rejang	347	372	-	-
Curup Selatan	162	179	-	-
Curup Tengah	80	86	-	-
Bermani Ulu Raya	114	127	-	-
Curup Utara	165	184	-	-
Curup Timur	149	150	-	-
Rejang Lebong	2 057	2 198	-	-

Lanjutan Tabel/*Continued Table* 5.1.1

Kecamatan Subdistrict	<i>Kacang Panjang/ Long Beans</i>		<i>Kangkung/ Water Spinach</i>	
	2021	2022	2021	2022
(1)	(16)	(17)	(18)	(19)
Kota Padang	32	36	19	19
Sindang Beliti Ilir	30	31	-	-
Padang Ulak Tanding	61	57	-	-
Sindang Kelingi	79	83	-	-
Binduriang	34	31	-	-
Sindang Beliti Ulu	38	35	-	-
Sindang Dataran	63	70	-	-
Curup	-	-	-	-
Bermani Ulu	126	123	24	25
Selupu Rejang	61	62	8	11
Curup Selatan	123	127	3	7
Curup Tengah	82	85	9	11
Bermani Ulu Raya	66	68	-	-
Curup Utara	109	106	24	25
Curup Timur	71	75	16	21
Rejang Lebong	975	989	103	119

Lanjutan Tabel/Continued Table 5.1.1

Kecamatan Subdistrict	Kembang Kol/ Cauliflower		Ketimun/ Cucumber		Labu Siam/ Chayote	
	2021	2022	2021	2022	2021	2022
(1)	(10)	(11)	(12)	(13)	(14)	(15)
Kota Padang	-	-	32	30	-	-
Sindang Beliti Ilir	-	-	2	1	-	-
Padang Ulak Tanding	-	-	41	39	-	-
Sindang Kelingi	181	187	82	81	57	53
Binduriang	-	-	23	23	5	7
Sindang Beliti Ulu	-	-	36	38	-	-
Sindang Dataran	128	141	63	63	33	36
Curup	-	-	-	-	-	-
Bermani Ulu	139	133	92	88	48	40
Selupu Rejang	283	290	87	83	90	91
Curup Selatan	-	-	139	140	24	24
Curup Tengah	-	1	44	48	20	23
Bermani Ulu Raya	46	48	62	65	41	30
Curup Utara	30	36	167	156	37	32
Curup Timur	41	49	64	60	25	21
Rejang Lebong	848	885	934	915	380	357

Lanjutan Tabel/*Continued Table* 5.1.1

Kecamatan <i>Subdistrict</i>	<i>Stroberi/ Strawberry</i>		<i>Wortel/ Carrot</i>	
	2021	2022	2021	2022
(1)	(16)	(17)	(18)	(19)
Kota Padang	-	-	-	-
Sindang Beliti Ilir	-	-	-	-
Padang Ulak Tanding	-	-	-	-
Sindang Kelingi	-	-	237	242
Binduriang	-	-	-	-
Sindang Beliti Ulu	-	-	-	-
Sindang Dataran	-	-	245	232
Curup	-	-	-	-
Bermani Ulu	-	-	139	132
Selupu Rejang	19	22	498	493
Curup Selatan	-	-	70	73
Curup Tengah	-	-	86	94
Bermani Ulu Raya	-	-	73	73
Curup Utara	-	-	58	57
Curup Timur	-	-	274	256
Rejang Lebong	19	22	1 680	1 652

Catatan/ *Note* : Cabai besar mencakup cabai keriting/ *includes curly chilies*

Jamur merupakan penjumlahan dari jamur lainnya, jamur merang, dan jamur tiram/ *mushrooms are the sum of other mushrooms, edible mushrooms, and oyster mushrooms*

Sumber/*Source*: BPS, Statistik Pertanian Hortikultura SPH-SBS/BPS-*Statistics Indonesia, Agricultural Statistic for Horticulture SPH-SBS*

Tabel
Table 5.1.2

Produksi Tanaman Sayuran Menurut Kecamatan dan Jenis Tanaman di Kabupten Rejang Lebong (Kuintal), 2021 dan 2022
Production of Vegetables by Subdistrict and Kind of Plant in Rejang Lebong Regency (Quintal), 2021 dan 2022

Kecamatan Subdistrict	Bawang Merah/Shallot		Cabai Besar/Big Chili	
	2021	2022	2021	2022
(1)	(2)	(3)	(4)	(5)
Kota Padang	-	-	1 246	1 974
Sindang Beliti Ilir	-	-	1 675	2 336
Padang Ulak Tanding	-	-	6 606	7 617
Sindang Kelingi	246	371	46 607	51 457
Binduriang	-	-	2 905	4 929
Sindang Beliti Ulu	-	-	5 180	6 678
Sindang Dataran	186	186	46 034	47 041
Curup	-	-	177	622
Bermani Ulu	184	62	35 938	38 570
Selupu Rejang	494	678	67 348	63 806
Curup Selatan	-	-	25 662	29 007
Curup Tengah	123	-	15 725	16 672
Bermani Ulu Raya	124	-	16 466	20 016
Curup Utara	-	-	38 306	39 845
Curup Timur	-	-	24 942	27 498
Rejang Lebong	1 357	1 297	334 817	358 068

Lanjutan Tabel/*Continued Table* 5.1.2

Kecamatan <i>Subdistrict</i>	Kentang/ <i>Potato</i>		Kubis/ <i>Cabbage</i>	
	2021	2022	2021	2022
(1)	(6)	(7)	(8)	(9)
Kota Padang	-	-	-	-
Sindang Beliti Ilir	-	-	-	363
Padang Ulak Tanding	-	-	3 996	4 723
Sindang Kelingi	9 631	10 045	125 009	124 282
Binduriang	-	-	-	-
Sindang Beliti Ulu	-	-	-	-
Sindang Dataran	8 670	8 806	126 826	123 193
Curup	-	-	-	-
Bermani Ulu	1 238	2 065	93 757	90 486
Selupu Rejang	13 485	12 933	197 687	192 240
Curup Selatan	-	-	37 428	38 519
Curup Tengah	-	-	29 436	30 526
Bermani Ulu Raya	413	1 240	58 144	59 597
Curup Utara	-	-	44 335	43 889
Curup Timur	-	-	44 876	49 786
Rejang Lebong	33 437	35 089	761 494	757 604

Lanjutan Tabel/Continued Table 5.1.2

Kecamatan Subdistrict	Petsai Chinese Cabbage		Tomat/Tomato		Bawang Putih Garlic	
	2021	2022	2021	2022	2021	2022
(1)	(10)	(11)	(12)	(13)	(14)	(15)
Kota Padang	1 638	1 192	520	1 235	-	-
Sindang Beliti Ilir	2 532	2 384	1 755	2 860	-	-
Padang Ulak Tanding	6 814	6 695	3 834	5 263	-	-
Sindang Kelingi	47 467	47 616	31 285	37 815	-	-
Binduriang	4 463	4 315	2 533	3 704	-	-
Sindang Beliti Ulu	4 614	4 464	3 249	4 549	-	-
Sindang Dataran	43 003	42 408	28 104	31 674	-	-
Curup	1 937	2 383	-	-	-	-
Bermani Ulu	43 153	41 367	26 158	27 972	-	-
Selupu Rejang	76 184	76 928	53 284	54 842	-	-
Curup Selatan	20 980	21 277	16 682	18 820	-	-
Curup Tengah	15 179	16 369	9 088	10 443	-	-
Bermani Ulu Raya	22 915	23 509	11 948	14 803	1 747	2 139
Curup Utara	29 611	29 163	22 064	24 792	-	-
Curup Timur	28 272	25 742	15 773	16 293	-	-
Rejang Lebong	348 762	345 812	226 277	255 065	1 747	2 139

Lanjutan Tabel/*Continued Table* 5.1.2

Kecamatan <i>Subdistrict</i>	Bawang Daun/ <i>Scallion</i>		Terung/ <i>Eggplant</i>	
	2021	2022	2021	2022
(1)	(16)	(17)	(18)	(19)
Kota Padang	-	-	17 863	13 880
Sindang Beliti Ilir	92	-	12 486	11 953
Padang Ulak Tanding	1 196	1 196	16 732	19 124
Sindang Kelingi	33 396	33 212	81 001	97 742
Binduriang	92	-	9 296	12 747
Sindang Beliti Ulu	-	-	11 952	14 873
Sindang Dataran	26 864	28 152	67 192	74 893
Curup	-	-	-	-
Bermani Ulu	21 528	20 608	72 505	84 189
Selupu Rejang	41 756	39 652	142 876	141 026
Curup Selatan	8 188	7 544	76 221	83 660
Curup Tengah	7 544	7 544	32 670	35 854
Bermani Ulu Raya	8 372	7 360	37 714	41 433
Curup Utara	12 972	11 960	83 923	82 172
Curup Timur	11 132	10 488	50 993	54 444
Rejang Lebong	173 132	167 716	713 424	767 990

Lanjutan Tabel/Continued Table 5.1.2

Kecamatan Subdistrict	Bayam/Spinach		Buncis/string bean	
	2021	2022	2021	2022
(1)	(16)	(17)	(18)	(19)
Kota Padang	-	-	-	-
Sindang Beliti Ilir	76	50	4 141	4 432
Padang Ulak Tanding	-	-	9 241	10 464
Sindang Kelingi	-	-	33 839	39 266
Binduriang	-	-	5 190	6 326
Sindang Beliti Ulu	-	-	11 251	11 427
Sindang Dataran	-	-	32 253	36 830
Curup	-	-	-	-
Bermani Ulu	75	-	30 762	33 124
Selupu Rejang	-	-	57 456	61 064
Curup Selatan	-	-	23 766	27 061
Curup Tengah	-	-	13 241	13 066
Bermani Ulu Raya	-	-	15 661	16 856
Curup Utara	76	50	25 545	28 317
Curup Timur	26	26	14 872	15 864
Rejang Lebong	253	126	277 218	304 097

Lanjutan Tabel/*Continued Table* 5.1.2

Kecamatan Subdistrict	Cabai Rawit/ Chili/Cayenne Pepper		Semangka / Water Melon	
	2021	2022	2021	2022
(1)	(16)	(17)	(18)	(19)
Kota Padang	1 780	2 069	-	-
Sindang Beliti Ilir	1 745	2 290	-	-
Padang Ulak Tanding	4 443	5 635	-	-
Sindang Kelingi	11 817	14 276	-	-
Binduriang	2 538	3 625	-	-
Sindang Beliti Ulu	3 861	4 505	-	-
Sindang Dataran	12 450	13 189	-	-
Curup	-	-	-	-
Bermani Ulu	9 634	10 477	-	-
Selupu Rejang	16 716	19 207	-	-
Curup Selatan	7 716	8 648	-	-
Curup Tengah	3 592	4 242	-	-
Bermani Ulu Raya	5 295	6 205	-	-
Curup Utara	8 128	9 426	-	-
Curup Timur	6 865	7 476	-	-
Rejang Lebong	96 580	111 270	-	-

Lanjutan Tabel/Continued Table 5.1.2

Kecamatan Subdistrict	Kacang Panjang/ Long Beans (kw/ qui)		Kangkung/ Water Spinach	
	2021	2022	2021	2022
(1)	(16)	(17)	(18)	(19)
Kota Padang	1 049	1 194	2 906	2 907
Sindang Beliti Ilir	941	1 109	-	-
Padang Ulak Tanding	1 964	2 019	-	-
Sindang Kelingi	2 568	2 982	-	-
Binduriang	1 109	1 165	-	-
Sindang Beliti Ulu	1 188	1 272	-	-
Sindang Dataran	1 989	2 432	-	-
Curup	-	-	-	-
Bermani Ulu	4 090	4 395	4 015	4 568
Selupu Rejang	1 987	2 211	1 383	2 292
Curup Selatan	4 336	4 639	415	1 383
Curup Tengah	2 843	3 012	1 518	2 349
Bermani Ulu Raya	2 126	2 373	-	-
Curup Utara	3 590	3 893	4 151	4 842
Curup Timur	2 320	2 762	2 769	4 152
Rejang Lebong	32 100	35 458	17 157	22 493

Lanjutan Tabel/*Continued Table* 5.1.2

Kecamatan Subdistrict	Kembang Kol/ Cauliflower		Ketimun/ Cucumber	
	2021	2022	2021	2022
(1)	(16)	(17)	(18)	(19)
Kota Padang	-	-	3 508	3 507
Sindang Beliti Ilir	-	-	190	95
Padang Ulak Tanding	-	-	4 264	4 834
Sindang Kelingi	26 753	27 639	9 186	10 606
Binduriang	-	-	2 561	2 938
Sindang Beliti Ulu	-	-	3 978	4 928
Sindang Dataran	18 918	20 841	7 203	8 149
Curup	-	-	-	-
Bermani Ulu	20 545	19 658	10 137	12 028
Selupu Rejang	41 827	42 863	10 040	10 420
Curup Selatan	-	-	15 916	17 803
Curup Tengah	-	148	4 548	5 779
Bermani Ulu Raya	6 798	7 091	6 915	7 295
Curup Utara	4 435	5 320	19 132	19 041
Curup Timur	6 058	7 242	7 199	7 676
Rejang Lebong	125 334	130 802	104 777	115 099

Lanjutan Tabel/Continued Table 5.1.2

Kecamatan Subdistrict	Labu Siam/Chayote		Stroberi/Strawberry		Wortel/Carrot	
	2021	2022	2021	2022	2021	2022
(1)	(10)	(11)	(12)	(13)	(14)	(15)
Kota Padang	-	-	-	-	-	-
Sindang Beliti Ilir	-	-	-	-	-	-
Padang Ulak Tanding	-	-	-	-	-	-
Sindang Kelingi	16 782	17 525	-	-	59 296	60 548
Binduriang	1 235	2 223	-	-	-	-
Sindang Beliti Ulu	-	-	-	-	-	-
Sindang Dataran	10 616	12 565	-	-	61 300	58 047
Curup	-	-	-	-	-	-
Bermani Ulu	13 573	12 835	-	-	34 777	33 026
Selupu Rejang	27 380	29 354	566	739	124 598	123 348
Curup Selatan	7 904	8 645	-	-	17 514	18 264
Curup Tengah	6 175	7 156	-	-	21 515	23 518
Bermani Ulu Raya	11 604	10 614	-	-	18 264	18 266
Curup Utara	10 122	12 340	-	-	14 885	14 260
Curup Timur	7 158	7 894	-	-	68 555	64 051
Rejang Lebong	112 549	121 151	566	739	420 704	413 328

Catatan/ Note : Cabai besar mencakup cabai keriting/ includes curly chilies

Jamur merupakan penjumlahan dari jamur lainnya, jamur merang, dan jamur tiram/ mushrooms are the sum of other mushrooms, edible mushrooms, and oyster mushrooms

Sumber/Source: BPS, Statistik Pertanian Hortikultura SPH-SBS/BPS-Statistics Indonesia, Agricultural Statistic for Horticulture SPH-SBS

Tabel
Table 5.1.3**Luas Panen Tanaman Sayuran dan Buah–Buahan Semusim Menurut Jenis Tanaman di Kabupaten Rejang Lebong (ha), 2021 dan 2022**
Harvested Area of Seasonal Vegetables and Fruits by Kind of Plant in Rejang Lebong Regency (ha), 2021 dan 2022

Jenis Tanaman <i>Kind of Plants</i>	2021	2022
(1)	(2)	(3)
Sayuran/Vegetables		
Bawang Daun/Wlech Onion	1 876	1 823
Bawang Merah/Shallot	22	21
Bawang Putih/Garlic	35	65
Bayam/Spinach	10	5
Buncis/Green Bean	1 341	1 322
Cabai Besar/Chili (Capsicum Annum)	4 899	4864
Cabai Rawit/Chili (Capsicum Frutescens)	2 057	2 198
Cabai/Chili	6 956	7 062
Jamur/Mushroom	-	-
Kacang Panjang/Yarldlong Bean	975	989
Kangkung/Kangkong	103	119
Kembang Kol/Cauliflower	848	885
Kentang/Potato	243	255
Ketimun/Cucumber	934	915
Kubis/Cabbage	2 109	2 087
Labu Siam/Chayote	380	357
Lobak/Radish	-	-
Paprika/Bell Pepper	-	-
Petsai/Chinese Cabbage	2 344	2 324
Terung/Eggplant	2 139	2 135
Tomat/Tomato	2 762	2 831
Wortel/Carrot	1 680	1 652
Buah–buahan/Fruits		
Blewah/Cantaloupe	-	-
Melon/Melon	-	-
Semangka/Watermelon	-	-
Stroberi/Strawberry	19	22

Sumber/Source: BPS, Statistik Pertanian Hortikultura SPH-SBS/BPS-Statistics Indonesia, Agricultural Statistic for Horticulture SPH-SBS

Tabel 5.1.4 **Produksi Tanaman Sayuran dan Buah–Buahan Semusim Menurut Jenis Tanaman di Kabupaten Rejang Lebong (Kuintal), 2021 dan 2022**
Production of Seasonal Vegetables and Fruits by Kind of Plant in Rejang Lebong Regency (Quintal), 2021 dan

Jenis Tanaman Kind of Plants	2021	2022
(1)	(2)	(3)
Sayuran/Vegetables		
Bawang Daun/Wlech Onion	173 132	167 716
Bawang Merah/Shallot	1 357	1 297
Bawang Putih/Garlic	1 747	2 139
Bayam/Spinach410	253	126
Buncis/Green Bean	277 218	304 097
Cabai Besar/Chili (Capsicum Annum)	334 817	358 068
Cabai Rawit/Chili (Capsicum Frutescens)	96 580	111 270
Cabai/Chili	431 397	469 338
Jamur/Mushroom	-	-
Kacang Panjang/long Bean	32 100	35 458
Kangkung/ Water Spinach	17 157	22 493
Kembang Kol/Cauliflower	125 334	130 802
Kentang/Potato	33 437	35 089
Ketimun/Cucumber	104 777	115 099
Kubis/Cabbage	761 494	757 604
Labu Siam/Chayote	112 549	121 151
Lobak/Radish	-	-
Paprika/Bell Pepper	-	-
Petsai/Chinese Cabbage	348 762	345 812
Terung/Eggplant	713 424	767 990
Tomat/Tomato	226 277	255 065
Wortel/Carrot	420 704	413 328
Buah–buahan/Fruits		
Blewah/Cantaloupe	-	-
Melon/Melon	-	-
Semangka/Watermelon	-	-
Stroberi/Strawberry	566	739

Sumber/Source: BPS, Statistik Pertanian Hortikultura SPH-SBS/BPS-Statistics Indonesia, Agricultural Statistic for Horticulture SPH-SBS

Tabel
Table 5.1.5**Luas Panen Tanaman Biofarmaka Menurut Kecamatan dan Jenis Tanaman di Kabupaten Rejang Lebong (m²), 2021 dan 2022**
Harvested Area of Medicinal Plants by Subdistrict and Kind of Plant in Rejang Lebong Regency (m²), 2021 and 2022

Kecamatan Subdistrict	Jahe/Ginger		Laos/Lengkuas/Galanga l	
	2021	2022	2021	2022
(1)	(2)	(3)	(4)	(5)
Kota Padang	139 400	156 400	35 030	15 630
Sindang Beliti Ilir	114 580	120 180	6 441	6 861
Padang Ulak Tanding	143 300	160 500	9 630	7 030
Sindang Kelingi	133 834	128 034	8 470	5 270
Bindu Riang	132 500	137 700	17 640	12 970
Sindang Beliti Ulu	99 840	136 440	9 297	8 217
Sindang Dataran	127 150	134 850	1 421	1 350
Curup	-	-	-	-
Bermani Ulu	172 041	195 841	3 661	3 371
Selupu Rejang	61 976	64 676	2 920	2 670
Curup Selatan	152 062	185 562	6 202	5 602
Curup Tengah	45 739	55 639	3 829	3 659
Bermani Ulu Raya	174 132	193 532	8 189	7 789
Curup Utara	201 001	180 401	7 803	11 013
Curup Timur	107 700	117 600	7 920	9 550
Rejang Lebong	1 805 255	1 967 355	128 453	100 982

Lanjutan Tabel/Continued Table 5.1.5

Kecamatan Subdistrict	Kencur/East Indian Galangal		Kunyit/Turmeric	
	2021	2022	2021	2022
(1)	(6)	(7)	(8)	(9)
Kota Padang	50	110	206 000	204 000
Sindang Beliti Ilir	40	50	108 941	134 941
Padang Ulak Tanding	2 215	1 495	65 500	77 800
Sindang Kelingi	544	672	48 155	54 812
Bindu Riang	830	930	161 100	172 400
Sindang Beliti Ulu	189	330	87 901	114 401
Sindang Dataran	410	630	42 319	53 619
Curup	-	-	-	-
Bermani Ulu	465	669	9 532	10 310
Selupu Rejang	70	138	5 372	5 722
Curup Selatan	134	301	12 255	13 755
Curup Tengah	110	193	9 683	9 283
Bermani Ulu Raya	345	345	19 444	18 544
Curup Utara	100	236	16 480	16 380
Curup Timur	102	214	9 141	9 541
Rejang Lebong	5 604	6 313	801 823	895 508

Sumber/Source: BPS, Statistik Pertanian Hortikultura SPH-TBF/BPS-Statistics Indonesia, Agricultural Statistic for Horticulture SPH-TBF

Tabel
Table 5.1.6**Produksi Tanaman Biofarmaka Menurut Kecamatan dan Jenis Tanaman di Kabupaten Rejang Lebong (kg), 2021 and 2022**
Production of Medicinal Plants by Subdistrict and Kind of Plant in Rejang Lebong Regency (kg), 2021 and 2022

Kecamatan Subdistrict	Jahe/Ginger		Laos/Lengkuas/Galanga	
	2021	2022	2021	2022
(1)	(2)	(3)	(4)	(5)
Kota Padang	876 184	1 012 072	443 770	219 116
Sindang Beliti Ilir	863 096	837 840	80 537	83 430
Padang Ulak Tanding	1 118 992	1 313 552	81 823	80 058
Sindang Kelingi	776 555	677 616	60 439	33 696
Bindu Riang	1 019 705	951 260	136 202	117 077
Sindang Beliti Ulu	962 252	874 461	107 386	60 763
Sindang Dataran	1 145 800	1 394 684	10 878	8 636
Curup	-	-	-	-
Bermani Ulu	1 272 519	1 550 336	27 687	27 081
Selupu Rejang	569 882	555 718	24 070	25 496
Curup Selatan	1 270 128	1 634 156	69 951	77 227
Curup Tengah	431 815	472 751	32 507	34 508
Bermani Ulu Raya	1 395 670	1 663 886	67 534	84 207
Curup Utara	1 592 569	1 111 244	93 365	111 502
Curup Timur	842 556	872 112	57 316	77 805
Rejang Lebong	14 137 723	14 921 688	1 293 465	1 040 602

Lanjutan Tabel/Continued Table 5.1.6

Kecamatan Subdistrict	Kencur/East Indian Galangal		Kunyit/Turmeric	
	2021	2022	2021	2022
(1)	(6)	(7)	(8)	(9)
Kota Padang	228	274	1 106 645	1 079 680
Sindang Beliti Ilir	182	228	785 065	891 400
Padang Ulak Tanding	12 591	8 608	369 918	474 693
Sindang Kelingi	2 363	3 553	212 841	294 193
Bindu Riang	2 760	3 572	780 268	805 365
Sindang Beliti Ulu	1 432	1 391	475 830	445 962
Sindang Dataran	1 729	2 776	227 320	307 055
Curup		-	-	-
Bermani Ulu	1 991	3 116	68 558	82 177
Selupu Rejang	291	485	46 924	46 666
Curup Selatan	950	1 775	74 358	101 934
Curup Tengah	354	582	61 926	49 935
Bermani Ulu Raya	1 625	2 150	149 294	151 265
Curup Utara	388	964	107 316	82 990
Curup Timur	397	883	51 497	59 330
Rejang Lebong	27 281	30 357	4 517 760	4 872 645

Sumber/Source: BPS, Statistik Pertanian Hortikultura SPH-TBF/BPS-Statistics Indonesia, Agricultural Statistic for Horticulture SPH-TBF

Tabel
Table 5.1.7**Luas Panen Tanaman Biofarmaka Menurut Jenis Tanaman di Kabupaten Rejang Lebong (m²), 2021 dan 2022**
Harvested Area of Medicinal Plants by Kind of Plant in Rejang Lebong Regency (m²), 2021 dan 2022

Jenis Tanaman Kind of Plants	2021	2022
(1)	(2)	(3)
Dlingo/Dringo/Sweet Root/Calamus	-	-
Jahe/Ginger	1 805 255	1 967 355
Kapulaga/Java Cardamon	300	300
Keji Beling/Kecibeling/Strobilanthes crispa	-	-
Kencur/East Indian Galangal	5 604	6 313
Kunyit/Turmeric	801 823	895 508
Laos/Lengkuas/Galanga	128 453	100 982
Lempuyang/Zingiber Aromaticum	-	-
Lidah Buaya/Oliviera	-	-
Mahkota Dewa/Phaleria Macroparca	-	-
Mengkudu/Pace/Indian Mulberry	-	-
Sambiloto/King of Bitter	-	-
Temuireng/Black Turmeric	-	-
Temukunci/Chinese Keys	-	-
Temulawak/Java Turmeric	2 900	1 900

Sumber/Source: BPS, Statistik Pertanian Hortikultura SPH-TBF/BPS-Statistics Indonesia, Agricultural Statistic for Horticulture SPH-TBF

Tabel 5.1.8 **Produksi Tanaman Biofarmaka Menurut Jenis Tanaman di Kabupaten Rejang Lebong (kg), 2021 dan 2022**
Production of Medicinal Plants by Kind of Plant in Rejang Lebong Regency (kg), 2021 dan 2022

Jenis Tanaman <i>Kind of Plants</i>	2021	2022
(1)	(2)	(3)
Dlingo/Dringo/Sweet Root/Calamus	-	-
Jahe/Ginger	14 137 723	14 921 688
Kapulaga/Java Cardamon	2 232	2 232
Keji Beling/Kecibeling/ <i>Strobilanthes crisp</i> a	-	-
Kencur/East Indian Galangal	27 281	30 357
Kunyit/Turmeric	4 517 760	4 872 645
Laos/Lengkuas/Galanga	1 293 465	1 040 602
Lempuyang/ <i>Zingiber Aromaticum</i>	-	-
Lidah Buaya/ Aloevera	-	-
Mahkota Dewa/ <i>Phaleria Macrocarpa</i>	-	-
Mengkudu/Pace/ <i>Indian Mulberry</i>	-	-
Sambiloto/ <i>King of Bitter</i>	-	-
Temuireng/ <i>Black Turmeric</i>	-	-
Temukunci/ <i>Chinese Keys</i>	-	-
Temulawak/ <i>Java Turmeric</i>	5 655	12 870

Sumber/Source: BPS, Statistik Pertanian Hortikultura SPH-TBF/BPS-Statistics Indonesia, Agricultural Statistic for Horticulture SPH-TBF

Tabel
Table 5.1.9

Luas Panen Tanaman Hias Menurut Kecamatan dan Jenis Tanaman di Kabupaten Rejang Lebong (m²), 2021 dan 2022
Harvested Area of Ornamental Plants by Subdistrict and Kind of Plant in Rejang Lebong Regency (m²), 2021 and 2022

Kecamatan Subdistrict	Anggrek/ <i>Orchid</i>		Krisan/ <i>Chrysantemum</i>	
	2021	2022	2021	2022
(1)	(2)	(3)	(4)	(5)
Kota Padang	–	–	–	–
Sindang Beliti Ilir	–	–	–	–
Padang Ulak Tanding	–	–	–	–
Sindang Kelingi	–	–	–	–
Bindu Riang	–	–	–	–
Sindang Beliti Ulu	–	–	–	–
Sindang Dataran	–	–	–	–
Curup	–	–	–	–
Bermani Ulu	–	–	–	–
Selupu Rejang	–	–	–	–
Curup Selatan	–	–	–	–
Curup Tengah	–	–	–	–
Bermani Ulu Raya	–	–	–	–
Curup Utara	–	–	–	–
Curup Timur	–	–	–	–
Rejang Lebong	–	–	–	–

Lanjutan Tabel/Continued Table 5.1.9

Kecamatan Subdistrict	Mawar/Rose		Sedap Malam/Tuberose	
	2021	2022	2021	2022
(1)	(6)	(7)	(8)	(9)
Kota Padang	–	–	–	–
Sindang Beliti Ilir	–	–	–	–
Padang Ulak Tanding	–	–	–	–
Sindang Kelingi	–	–	–	–
Bindu Riang	–	–	–	–
Sindang Beliti Ulu	–	–	–	–
Sindang Dataran	–	–	–	–
Curup	–	–	–	–
Bermani Ulu	–	–	–	–
Selupu Rejang	–	–	–	–
Curup Selatan	–	–	–	–
Curup Tengah	–	–	–	–
Bermani Ulu Raya	–	–	–	–
Curup Utara	–	–	–	–
Curup Timur	–	–	–	–
Rejang Lebong	–	–	–	–

Catatan/Note: Angrek hanya mencakup angrek potong/ just includes cut flower

Sumber/Source: BPS, Statistik Pertanian Hortikultura SPH-TH/BPS-Statistics Indonesia, Agricultural Statistik for Horticulture SPH-TH

Tabel
Table 5.1.10**Produksi Tanaman Hias Menurut Kecamatan dan Jenis
Tanaman di Kabupaten Rejang Lebong (tangkai), 2021
and 2022**
*Production of Ornamental Plants by Subdistrict and Kind of
Plant in Rejang Lebong Regency (stalks), 2021 and 2022*

Kecamatan Subdistrict	Anggrek/ <i>Orchid</i>		Krisan/ <i>Chrysantemum</i>	
	2021	2022	2021	2022
(1)	(2)	(3)	(4)	(5)
Kota Padang	–	–	–	–
Sindang Beliti Ilir	–	–	–	–
Padang Ulak Tanding	–	–	–	–
Sindang Kelingi	–	–	–	–
Bindu Riang	–	–	–	–
Sindang Beliti Ulu	–	–	–	–
Sindang Dataran	–	–	–	–
Curup	–	–	–	–
Bermani Ulu	–	–	–	–
Selupu Rejang	–	–	–	–
Curup Selatan	–	–	–	–
Curup Tengah	–	–	–	–
Bermani Ulu Raya	–	–	–	–
Curup Utara	–	–	–	–
Curup Timur	–	–	–	–
Rejang Lebong	–	–	–	–

Lanjutan Tabel/Continued Table 5.1.10

Kecamatan Subdistrict	Mawar/Rose		Sedap Malam/Tuberose	
	2021	2022	2021	2022
(1)	(6)	(7)	(8)	(9)
Curup	–	–	–	–
Curup Utara	–	–	–	–
Curup Timur	–	–	–	–
Curup Selatan	–	–	–	–
Curup Tengah	–	–	–	–
Sindang Kelingi	–	–	–	–
Sindang Dataran	–	–	–	–
Kota Padang	–	–	–	–
Sindang Beliti Ilir	–	–	–	–
Bermani Ulu	–	–	–	–
Bermani Ulu Raya	–	–	–	–
Padang Ulak Tanding	–	–	–	–
Binduriang	–	–	–	–
Sindang Beliti Ulu	–	–	–	–
Selupu Rejang	–	–	–	–
Rejang Lebong	–	–	–	–

Catatan/Note: Angrek hanya mencakup angrek potong/ just includes cut flower

Sumber/Source: BPS, Statistik Pertanian Hortikultura SPH-TH/BPS-Statistics Indonesia, Agricultural Statistik for Horticulture SPH-TH

Tabel
Table 5.1.11**Luas Panen Tanaman Hias Menurut Jenis Tanaman di
Kabupaten Rejang Lebong (m²), 2021 dan 2022**
**Harvested Area of Ornamental Plants by Kind of Plant in
Rejang Lebong Regency (m²), 2021 dan 2022**

Jenis Tanaman Kind of Plants	2021	2022
(1)	(2)	(3)
Adenium (Kamboja Jepang)/Adenium obesum	–	–
Aglaonema/Chinese evergreens	–	–
Anggrek/Orchid	–	–
Anthurium Bunga/Flamingo Lily Flower	–	–
Anthurium Daun/Laceleaf	–	–
Anyelir/Carnation	–	–
Caladium/Heart of Jesus	–	–
Cordyline/Cordyline	–	–
Diffenbachia/Dumb canes	–	–
Dracaena/Dracaena	–	–
Euphorbia/Spurges	–	–
Gladiol/Gladiol	–	–
Herbras/Gerbera	–	–
Krisan/Chrysantemum	–	–
Mawar/Rose	–	–
Melati/Jasmine	–	–
Monstera/Swiss cheese plant	–	–
Pakis/Fern	–	–
Palem/Palm	–	–
Pedang-pedangan/Sansevieria	–	–
Pisang–pisangan/Heliconia	–	–
Philodendron/Philodendron	–	–
Sedap Malam/Tuberose	–	–
Soka/Ixora	–	–

Catatan/Note: Anggrek hanya mencakup anggrek potong/ just includes cut flower

Sumber/Source: BPS, Statistik Pertanian Hortikultura SPH-TH/BPS-Statistics Indonesia, Agricultural Statistik for Horticulture SPH-TH

Tabel
Table 5.1.12

**Produksi Tanaman Hias Menurut Jenis Tanaman di
Kabupaten Rejang Lebong (tangkai), 2019-2022**
*Production of Ornamental Plants by Kind of Plant in Rejang
Lebong Regency (stalks), 2019-2022*

Jenis Tanaman <i>Kind of Plants</i>	2019	2020	2021	2022
(1)	(2)	(3)	(4)	(5)
Adenium (Kamboja Jepang)/Adenium obesum	–	–	–	–
Aglaonema/Chinese evergreens	–	–	–	–
Anggrek/Orchid	–	–	–	–
Anthurium Bunga/Flamingo Lily Flower	–	–	–	–
Anthurium Daun/Laceleaf	–	–	–	–
Anyelir/Carnation	–	–	–	–
Caladium/Heart of Jesus	–	–	–	–
Cordyline/Cordyline	–	–	–	–
Diffenbachia/Dumb canes	–	–	–	–
Dracaena/Dracaena	–	–	–	–
Euphorbia/Spurges	–	–	–	–
Gladiol/Gladiol	–	–	–	–
Herbras/Gerbera	–	–	–	–
Krisan/Chrysantemum	–	–	–	–
Mawar/Rose	–	–	–	–
Melati/Jasmine	–	–	–	–
Monstera/Swiss cheese plant	–	–	–	–
Pakis/Fern	–	–	–	–
Palem/Palm	–	–	–	–
Pedang-pedangan/Sansevieria	–	–	–	–
Pisang-pisangan/Heliconia	–	–	–	–
Philodendron/Philodendron	–	–	–	–
Sedap Malam/Tuberose	–	–	–	–
Soka/Ixora	–	–	–	–

Catatan/Note: Anggrek hanya mencakup anggrek potong/ just includes cut flower

Sumber/Source: BPS, Statistik Pertanian Hortikultura SPH-TH/BPS-Statistics Indonesia, Agricultural Statistik for Horticulture SPH-TH

Tabel
Table 5.1.13**Produksi Buah-buahan Menurut Kecamatan dan Jenis Tanaman di Kabupaten Rejang Lebong (Kuintal), 2021 dan 2022*****Production of Fruits by Subdistrict and Kind of Plant in Rejang Lebong Regency (Quintal), 2021 and 2022***

Kecamatan Subdistrict	Mangga/Mango		Durian/Durian	
	2021	2022	2021	2022
(1)	(2)	(3)	(4)	(5)
Kota Padang	353	511	4 445	4 340
Sindang Beliti Ilir	523	516	1 538	1 558
Padang Ulak Tanding	663	655	9 708	12 240
Sindang Kelingi	279	275	1 136	1 419
Bindu Riang	549	549	1 183	1 362
Sindang Beliti Ulu	710	710	3 419	3 624
Sindang Dataran	4 802	4 986	4 315	5 056
Curup	-	-	-	-
Bermani Ulu	1 897	1 864	2 759	2 898
Selupu Rejang	269	317	76	71
Curup Selatan	698	673	314	329
Curup Tengah	232	232	30	31
Bermani Ulu Raya	1 651	1 636	3 938	4 054
Curup Utara	366	373	1 272	1 276
Curup Timur	353	349	120	130
Rejang Lebong	13 343	13 645	34 252	38 387

Lanjutan Tabel/Continued Table 5.1.13

Kecamatan Subdistrict	Jeruk Siam/Kepek/Orange		Pisang/Banana	
	2021	2022	2021	2022
(1)	(6)	(7)	(8)	(9)
Kota Padang	434	484	429	415
Sindang Beliti Ilir	116	121	2 178	1 562
Padang Ulak Tanding	683	685	20 937	17 176
Sindang Kelingi	1 954	1 817	4 338	5 021
Bindu Riang	319	319	6 929	6 483
Sindang Beliti Ulu	12	12	20 342	19 823
Sindang Dataran	5 163	5 114	6 152	5 777
Curup		-	-	-
Bermani Ulu	17 289	5 028	3 380	3 205
Selupu Rejang	1 383	1 336	5 542	5 176
Curup Selatan	727	707	3 911	3 401
Curup Tengah	345	362	440	383
Bermani Ulu Raya	60 526	18 706	1 027	1 085
Curup Utara	1 505	1 476	10 099	9 190
Curup Timur	992	991	1 186	1 098
Rejang Lebong	91 446	37 158	86 892	79 795

Lanjutan Tabel/*Continued Table* 5.1.13

Kecamatan <i>Subdistrict</i>	Pepaya/Papaya		Salak/Salacca	
	2021	2022	2021	2022
(1)	(10)	(11)	(12)	(13)
Kota Padang	50	37	17	17
Sindang Beliti Ilir	151	197	26	26
Padang Ulak Tanding	132	130	264	313
Sindang Kelingi	1 750	1 930	4	5
Bindu Riang	503	496	141	140
Sindang Beliti Ulu	1 114	1 098	6 230	177
Sindang Dataran	633	589	4	4
Curup	-	-	-	-
Bermani Ulu	672	599	189	188
Selupu Rejang	466	403	17	17
Curup Selatan	918	832	28	29
Curup Tengah	833	776	12	0
Bermani Ulu Raya	478	507	18	5
Curup Utara	1 119	1 085	73	73
Curup Timur	575	560	67	67
Rejang Lebong	9 392	9 239	7 090	1 061

Lanjutan Tabel/*Continued Table* 5.1.13

Kecamatan Subdistrict	Alpukat/Avocado		Rambutan/Rambutan	
	2021	2022	2021	2022
(1)	(14)	(15)	(16)	(17)
Kota Padang	1 579	1 569	4 074	3 625
Sindang Beliti Ilir	1 599	1 580	589	585
Padang Ulak Tanding	822	795	6 751	4 186
Sindang Kelingi	1 898	1 916	206	210
Bindu Riang	1 136	1 148	1 705	1 593
Sindang Beliti Ulu	1 928	1 923	6 069	5 936
Sindang Dataran	9 970	9 987	3 820	3 953
Curup	-	-	-	-
Bermani Ulu	1 296	1 289	2 045	2 035
Selupu Rejang	4 138	4 136	128	151
Curup Selatan	8 823	8 800	105	109
Curup Tengah	3 895	3 896	57	59
Bermani Ulu Raya	3 624	3 606	6 105	4 449
Curup Utara	2 525	2 490	258	257
Curup Timur	2 358	2 358	391	421
Rejang Lebong	45 588	45 490	32 302	27 567

Lanjutan Tabel/*Continued Table* 5.1.13

Kecamatan Subdistrict	Belimbing/ Star Fruit		Duku/Langsat/Kokosan/ Duku		Jambu Air/ Water Apple	
	2021	2022	2021	2022	2021	2022
(1)	(10)	(11)	(12)	(13)	(14)	(15)
Kota Padang	24	74	172	163	72	72
Sindang Beliti Ilir	19	14	-	-	133	115
Padang Ulak Tanding	15	10	50	51	68	66
Sindang Kelingi	41	44	-	-	206	206
Binduriang	69	65	55	51	132	133
Sindang Beliti Ulu	1	2	14	14	15	15
Sindang Dataran	132	62	-	-	233	233
Curup	-	-	-	-	-	-
Bermani Ulu	14	15	14	21	483	162
Selupu Rejang	6	7	-	-	62	62
Curup Selatan	-	-	-	-	779	270
Curup Tengah	3	3	-	-	10	10
Bermani Ulu Raya	9	6	1	2	451	443
Curup Utara	21	22	-	-	42	42
Curup Timur	51	58	12	15	167	165
Rejang Lebong	404	382	320	317	2 854	1 995

Lanjutan Tabel/Continued Table 5.1.13

Kecamatan Subdistrict	Jambu Biji/ Guava		Jengkol/ Jengkol		Jeruk Besar/ Pomelo	
	2021	2022	2021	2022	2021	2022
(1)	(10)	(11)	(12)	(13)	(14)	(15)
Kota Padang	32	32	118	696	-	-
Sindang Beliti Ilir	-	-	459	2 201	-	-
Padang Ulak Tanding	96	94	1 178	1 922	-	-
Sindang Kelingi	224	223	412	1 191	-	-
Binduriang	199	193	517	1 778	-	-
Sindang Beliti Ulu	192	191	729	1 802	-	-
Sindang Dataran	1 480	459	659	1 198	-	-
Curup	-	-	-	-	-	-
Bermani Ulu	147	145	144	2 500	-	-
Selupu Rejang	62	59	15	35	-	-
Curup Selatan	109	108	1 359	2 394	-	-
Curup Tengah	9	10	-	-	-	-
Bermani Ulu Raya	412	394	864	6 213	-	-
Curup Utara	59	59	211	3 542	-	-
Curup Timur	42	40	21	119	-	-
Rejang Lebong	3 063	2 006	6 685	25 592	-	-

Lanjutan Tabel/Continued Table 5.1.13

Kecamatan Subdistrict	Manggis/ Mangosteen		Pisang / Banana		Melinjo/ Gnetum/ Melinjo	
	2021	2022	2021	2022	2021	2022
(1)	(10)	(11)	(12)	(13)	(14)	(15)
Kota Padang	359	342	429	415	797	60
Sindang Beliti Ilir	1 152	1 149	2 178	1 562	2 213	-
Padang Ulak Tanding	398	350	20 937	17 176	1 932	211
Sindang Kelingi	114	115	4 338	5 021	727	28
Binduriang	370	370	6 929	6 483	1 092	39
Sindang Beliti Ulu	357	410	20 342	19 823	1 729	259
Sindang Dataran	109	37	6 152	5 777	972	48
Curup	-	-	-	-	-	-
Bermani Ulu	4 716	4 708	3 380	3 205	2 500	25
Selupu Rejang	21	24	5 542	5 176	35	9
Curup Selatan	448	674	3 911	3 401	2 403	368
Curup Tengah	16	17	440	383	-	14
Bermani Ulu Raya	14 301	3 800	1 027	1 085	6 160	307
Curup Utara	325	332	10 099	9 190	3 551	25
Curup Timur	239	241	1 186	1 098	116	61
Rejang Lebong	22 925	12 569	86 892	79 795	24 229	1 453

Lanjutan Tabel/Continued Table 5.1.13

Kecamatan Subdistrict	Nangka/Cempedak/ Jackfruit		Nenas/ Pineapple		Petai/ Twisted Cluster Bean	
	2021	2022	2021	2022	2021	2022
(1)	(10)	(11)	(12)	(13)	(14)	(15)
Kota Padang	438	421	8	7	61	122
Sindang Beliti Ilir	2 190	2 110	27	26	-	466
Padang Ulak Tanding	1 151	804	43	41	857	1 061
Sindang Kelingi	599	596	8	8	22	807
Binduriang	1 630	1 639	35	35	33	1 005
Sindang Beliti Ulu	3 584	3 570	53	42	260	718
Sindang Dataran	2 511	2 548	33	34	38	651
Curup	-	-	-	-	-	-
Bermani Ulu	1 557	1 544	230	227	63	146
Selupu Rejang	3 447	3 437	13	13	11	15
Curup Selatan	2 134	2 098	73	69	568	1 363
Curup Tengah	18	18	7	7	15	-
Bermani Ulu Raya	1 671	1 650	39	39	2 619	853
Curup Utara	1 922	1 911	56	55	25	213
Curup Timur	1 644	1 638	120	100	73	21
Rejang Lebong	24 496	23 983	744	703	4 644	7 441

Lanjutan Tabel/Continued Table 5.1.13

Kecamatan Subdistrict	Sawo/Sapodilla/ Sawo		Sirsak/Soursop		Sukun/Breadfruit	
	2021	2022	2021	2022	2021	2022
(1)	(10)	(11)	(12)	(13)	(14)	(15)
Kota Padang	118	115	43	9	144	147
Sindang Beliti Ilir	97	95	10	9	89	89
Padang Ulak Tanding	447	363	112	106	90	648
Sindang Kelingi	254	255	28	31	152	150
Binduriang	1 257	1 250	171	170	4	3
Sindang Beliti Ulu	89	86	1 565	562	48	48
Sindang Dataran	98	96	19	19	36	36
Curup	-	-	-	-	-	-
Bermani Ulu	1 656	1 650	21	21	21	19
Selupu Rejang	108	107	4	5	5	6
Curup Selatan	206	224	130	130	9	9
Curup Tengah	39	38	42	42	19	18
Bermani Ulu Raya	968	292	23	23	329	90
Curup Utara	88	87	50	50	1	-
Curup Timur	304	304	17	17	-	-
Rejang Lebong	5 728	4 962	2 235	1 194	947	1 263

Sumber/Source: BPS, Statistik Pertanian Hortikultura SPH-SBS/BPS-Statistics Indonesia, Agricultural Statistic for Horticulture SPH-SBS

Tabel
Table 5.1.14

Produksi Buah–Buahan dan Sayuran Tahunan Menurut Jenis Tanaman di Kabupaten Rejang Lebong (Kuintal), 2021 dan 2022
Production of Annual Fruits and Vegetables by Kind of Plant in Rejang Lebong Regency (Quintal), 2021 dan 2022

Jenis Tanaman Kind of Plants	2021	2022
(1)	(2)	(3)
Buah–Buahan/Fruits:		
Alpukat/Avocado	45 588	45 490
Anggur/Grape	-	-
Apel/Apple	-	-
Belimbing/Star Fruit	404	382
Duku/Langsat/Kokosan/Duku	320	317
Durian/Durian	34 252	38 387
Jambu Air/Rose Apple	2 854	1 995
Jambu Biji/Guava	3 063	2 006
Jeruk Besar/Pomelo	-	-
Jeruk Siam/Kepron/Tangerine/Orange	91 446	37 158
Jeruk/Orange (Tangerine + Pomelo)	19 613	-
Mangga/Mango	13 343	13 645
Manggis/Mangosteen	22 925	12 569
Markisa/Marquisa	32 302	27 567
Nangka/Cempedak/Jack Fruit	24 496	23 983
Nenas/Pineapple	744	703
Pepaya/Papaya	9 392	9 239
Pisang/Banana	86 892	79 795
Rambutan/Rambutan	32 302	27 567
Salak/Snackfruit	7 090	1 061
Sawo/Sapodilla/Star Apple	5 728	4 962
Sirsak/Soursop	2 235	1 194
Sukun/Bread Fruit	947	1 263
Sayuran/Vegetables		
Jengkol/Jengkol	6 685	25 592
Melinjo/Melinjo	24 229	1 453

Sumber/Source: BPS, Statistik Pertanian Hortikultura SPH-BST/BPS-Statistics Indonesia, Agricultural Statistic for Horticulture SPH-BST

5.2 PERKEBUNAN ESTATE CROPS

Tabel 5.2.1 Luas Areal Tanaman Perkebunan Menurut Kecamatan dan Jenis Tanaman (ha), 2021 dan 2022
Planted Area of Estate Crops by Subdistrict and Type of Crops (ha), 2021 dan 2022

Kecamatan Subdistrict	Kelapa Sawit/Oil Palm		Kelapa/Coconut	
	2021	2022	2021	2022
(1)	(2)	(3)	(4)	(5)
Curup	-	-	9	9
Curup Utara	-	-	6	6
Curup Timur	-	-	6	6
Curup Selatan	-	-	26	26
Curup Tengah	-	-	5	5
Sindang Kelingi	-	-	42,27	42,27
Sindang Dataran	-	-	-	-
Kota Padang	105	105	19,50	19,50
Sindang Beliti Ilir	134	134	94,50	94,50
Bermani Ulu	5	5	-	-
Bermani Ulu Raya	10	10	-	-
Padang Ulak Tanding	591	591	66	66
Binduriang	15	15	8,80	8.80
Sindang Beliti Ulu	108	108	12,20	12.20
Selupu Rejang	-	-	6	6
Rejang Lebong	968	968	301,27	301.27

Lanjutan Tabel/Continued Table 5.2.1

Kecamatan Subdistrict	Karet/Rubber		Kopi/Coffee	
	2021	2022	2021	2022
(1)	(6)	(7)	(8)	(9)
Curup	-	-	0,25	0,25
Curup Utara	-	-	2 489	2 489
Curup Timur	-	-	268	268
Curup Selatan	-	-	545	545
Curup Tengah	-	-	178	178
Sindang Kelingi	-	-	2 198	2 198
Sindang Dataran	-	-	2 988	2 988
Kota Padang	2 180	2180	2 758	2 758
Sindang Beliti Ilir	2 492	2492	2 902,19	2 901,19
Bermani Ulu	-	-	2 487	2 487
Bermani Ulu Raya	4	4	2 079	2 079
Padang Ulak Tanding	2 169	2169	2 333,90	2 333,90
Binduriang	1 947	1947	1 925	1 925
Sindang Beliti Ulu	1 785	785	3 145	3 145
Selupu Rejang	-	-	4 090,16	3 832,76
Rejang Lebong	10 577	9577	30 386,5	30128,1

Lanjutan Tabel/Continued Table 5.2.1

Kecamatan Subdistrict	Kakao/Cocoa		Tebu/Sugar cane	
	2021	2022	2021	2022
(1)	(10)	(11)	(12)	(13)
Curup	-	-	...	-
Curup Utara	22,50	-	...	-
Curup Timur	2,00	-	...	-
Curup Selatan	34,50	-	...	-
Curup Tengah	-	-	...	-
Sindang Kelingi	74,00	-	...	-
Sindang Dataran	16,00	-	...	-
Kota Padang	43,00	22	...	-
Sindang Beliti Ilir	33,00	7	...	-
Bermani Ulu	24,00	-	...	-
Bermani Ulu Raya	59,00	-	...	-
Padang Ulak Tanding	59,5	3 450	...	-
Binduriang	1,00	-	...	-
Sindang Beliti Ulu	0,50	0.5	...	-
Selupu Rejang	68,00	-	...	-
Rejang Lebong	437	3 479,5	...	-

Lanjutan Tabel/Continued Table 5.2.1

Kecamatan Subdistrict	Teh/Tea		Tembakau/Tobacco	
	2021	2022	2021	2022
(1)	(14)	(15)	(16)	(17)
Curup	...	-	...	-
Curup Utara	...	-	...	-
Curup Timur	...	-	...	-
Curup Selatan	...	-	...	-
Curup Tengah	...	-	...	-
Sindang Kelingi	...	-	...	-
Sindang Dataran	...	-	...	-
Kota Padang	...	-	...	-
Sindang Beliti Ilir	...	-	...	-
Bermani Ulu	...	-	...	-
Bermani Ulu Raya	...	-	...	-
Padang Ulak Tanding	...	-	...	-
Binduriang	...	-	...	-
Sindang Beliti Ulu	...	-	...	-
Selupu Rejang	...	-	...	-
Rejang Lebong	...	-	...	-

Lanjutan Tabel/*Continued Table 5.2.1*

Kecamatan Subdistrict	Lada/Pepper		Aren/Aren	
	2021	2022	2021	2022
(1)	(14)	(15)	(16)	(17)
Curup	-	-	-	-
Curup Utara	22,50	22,50	13,75	16,65
Curup Timur	8,10	8,10	19,90	19,90
Curup Selatan	31,20	31,20	28,20	28,20
Curup Tengah	9,20	9,20	43,25	43,25
Sindang Kelingi	5,45	5,45	984,50	986,40
Sindang Dataran	-	-	375	384,8
Kota Padang	7,65	7,65	22,90	22,90
Sindang Beliti Ilir	4,25	4,25	42,85	42,85
Bermani Ulu	134,10	134,10	27,35	27,35
Bermani Ulu Raya	11,75	11,80	32,85	35,15
Padang Ulak Tanding	19,30	19,30	36	35,90
Binduriang	7,90	7,90	37,15	40,05
Sindang Beliti Ulu	3,10	3,10	24,40	24,40
Selupu Rejang	31,50	31,50	592	594,15
Rejang Lebong	296,50	296,02	2 280	1707,80

Sumber/Source: Dinas Pertanian dan Perikanan Kabupaten Rejang Lebong/ *Agriculture and Fishery Service of Rejang Lebong Regency*

Tabel
Table 5.2.2

Produksi Perkebunan Menurut Kecamatan dan Jenis Tanaman (ton), 2021 dan 2022
Production of Estate by Subdistrict and Type of Crops (ton), 2021 and 2022

Kecamatan Subdistrict	Kelapa Sawit/Oil Palm		Kelapa/Coconut	
	2021	2022	2021	2022
(1)	(2)	(3)	(4)	(5)
Curup	-	-	8,00	5,70
Curup Utara	-	-	-	-
Curup Timur	-	-	2,88	2,88
Curup Selatan	-	-	19,32	19,60
Curup Tengah	-	-	3,21	3,28
Sindang Kelingi	-	-	33,90	31,96
Sindang Dataran	-	-	-	-
Kota Padang	258,90	301,600	12,55	12,550
Sindang Beliti Ilir	144,10	186,400	42,88	42,810
Bermani Ulu	-	-	-	-
Bermani Ulu Raya	26,50	41,500	-	-
Padang Ulak Tanding	690,30	855,600	46,00	46
Binduriang	24,60	40	7,30	7,42
Sindang Beliti Ulu	11,70	20	9,74	9,61
Selupu Rejang	-	-	4,48	4,62
Rejang Lebong	1 156,10	1 445,1	190,25	186,43

Lanjutan Tabel/*Continued Table* 5.2.2

Kecamatan Subdistrict	Karet/Rubber		Kopi/Coffee	
	2021	2022	2021	2022
(1)	(6)	(7)	(8)	(9)
Curup	-	-	0,25	0,5
Curup Utara	-	-	864,07	750,44
Curup Timur	-	-	134,78	133,5
Curup Selatan	-	-	318,42	302,81
Curup Tengah	-	-	153,60	139,25
Sindang Kelingi	-	-	2 107,82	1601,57
Sindang Dataran	-	-	4 008,10	3379,2
Kota Padang	110,81	110,81	1 598,02	1441,7
Sindang Beliti Ilir	1 473,89	1 446,80	1 294,60	1294,599
Bermani Ulu	-	-	1 299,50	1105,98
Bermani Ulu Raya	4,20	4,20	2 129,15	1562,25
Padang Ulak Tanding	1 158,53	1 102,40	1 096,71	1073,383
Binduriang	1 250,76	1 266,56	1 126,50	1077,8
Sindang Beliti Ulu	449,30	427,86	919,33	883,733
Selupu Rejang	-	-	1 959,24	2024,809
Rejang Lebong	4 447,49	542,87	19 010,09	16 771,52

Lanjutan Tabel/*Continued Table 5.2.2*

Kecamatan <i>Subdistrict</i>	Kakao/ <i>Cocoa</i>		Tebu/ <i>Sugar cane</i>	
	2021	2022	2021	2022
(1)	(10)	(11)	(12)	(13)
Curup	-	-
Curup Utara	5,33	-
Curup Timur	0,50	-
Curup Selatan	17,31	-
Curup Tengah	-	-
Sindang Kelingi	46,90	-
Sindang Dataran	10,15	-
Kota Padang	23,29	13,70
Sindang Beliti Ilir	4,71	4,71
Bermani Ulu	15,35	-
Bermani Ulu Raya	17,33	-
Padang Ulak Tanding	32,70	18,05
Binduriang	0,70	-
Sindang Beliti Ulu	0,35	0,35
Selupu Rejang	29,23	-
Rejang Lebong	203,84	36,81

Lanjutan Tabel/*Continued Table* 5.2.2

Kecamatan <i>Subdistrict</i>	Teh/ <i>Tea</i>		Tembakau/ <i>Tobacco</i>	
	2021	2022	2021	2022
(1)	(14)	(15)	(16)	(17)
Curup
Curup Utara
Curup Timur
Curup Selatan
Curup Tengah
Sindang Kelingi
Sindang Dataran
Kota Padang
Sindang Beliti Ilir
Bermani Ulu
Bermani Ulu Raya
Padang Ulak Tanding
Binduriang
Sindang Beliti Ulu
Selupu Rejang
Rejang Lebong

Lanjutan Tabel/*Continued Table* 5.2.2

Kecamatan <i>Subdistrict</i>	Lada/Pepper		Aren/Aren	
	2021	2022	2021	2022
(1)	(10)	(11)	(12)	(13)
Curup	-	-	-	-
Curup Utara	5,97	6,17	8,10	8,25
Curup Timur	2,64	2,86	20,90	20,90
Curup Selatan	13,15	13,50	34,10	33,90
Curup Tengah	1,95	2,10	83,63	83,62
Sindang Kelingi	-	-	2 561,78	2 561,77
Sindang Dataran	-	-	943,00	930
Kota Padang	-	-	21,75	21,75
Sindang Beliti Ilir	-	-	27,60	27,60
Bermani Ulu	44,35	36,35	47,70	47,70
Bermani Ulu Raya	5,70	5,71	46,20	46
Padang Ulak Tanding	4,14	4,08	54,10	54,10
Binduriang	3,42	2,55	50,10	50,10
Sindang Beliti Ulu	1 022,50	1,07	33,60	34,05
Selupu Rejang	13,50	13,760	1 509,126	1 524,12
Rejang Lebong	95,84	88,15	5 441,68	1303,87

Sumber/*Source*: Dinas Pertanian dan Perikanan Kabupaten Rejang Lebong/ *Agriculture and Fishery Service of Rejang Lebong Regency*

PERTAMBANGAN DAN ENERGI

Mining and Energy

BAB

Chapter

06

Jumlah Air yang Diproduksi di Kabupaten Rejang Lebong, 2022

Number of Produced Water in Rejang
Lebong Regency, 2022

4.650.173 M³



JUMLAH AIR DIDISTRIBUSIKAN KABUPATEN REJANG LEBONG (M3), 2022

Number of Distributed Water Water in Rejang Lebong Regency (m3), 2022

Januari-April 1.422.880
January - April

Mei-Agustus 1.380.725
May - August

September-Desember 1.335.050
September - December

Sumber/Source: Perumda Air Minum Tirta Bukit Kaba Kabupaten Rejang Lebong

JUMLAH PELANGGAN LISTRIK DI KABUPATEN REJANG LEBONG, 2021-2022

Number of Electricity Customer In Rejang Lebong
Regency, 2021-2022

Penambahan Jumlah
Pelanggan LISTRIK
Increasing Number of
Electricity Customer

6,97 %



Sumber/Source: PT. PLN Rejang Lebong

PENJELASAN TEKNIS

1. Rumah tangga adalah Seseorang atau sekelompok orang yang biasanya tinggal bersama dalam suatu bangunan serta pengelolaan makan dari satu dapur. Satu rumah tangga dapat terdiri dari hanya satu anggota rumah tangga. Yang dimaksud makan dari satu dapur adalah jika pengurusan kebutuhan sehari-harinya dikelola bersama-sama menjadi satu.
2. Rumah tangga dibedakan menjadi dua, yaitu : Rumah Tangga Biasa dan Rumah Tangga Khusus.
3. Rumah Tangga Biasa (Ordinary Household) adalah seorang atau sekelompok orang yang mendiami sebagian atau seluruh bangunan fisik/sensus, dan biasanya tinggal bersama dan makan dari satu dapur.
4. Rumah Tangga Khusus (Special Household) adalah orang-orang yang tinggal di asrama, tangsi, panti asuhan, lembaga pemasyarakatan, atau rumah tahanan yang pengurusan sehari-harinya dikelola oleh suatu yayasan atau lembaga serta sekelompok orang yang mondok dengan makan (indekos) dan berjumlah 10 orang atau lebih.
5. Kapasitas listrik terpasang adalah total kapasitas dari seluruh mesin pembangkit listrik yang dioperasikan.

TECHNICAL NOTES

1. *A household is a person or group of people who usually live together in a building as well as the management of meals from one kitchen. One household can consist of only one member of the household. What is meant by eating from one kitchen is if the management of daily needs is managed together into one.*
2. *Households are distinguished into two, namely: Ordinary Households and Special Households.*
3. *An Ordinary Household is a person or group of people who inhabit part or all of a physical/census building, and usually live together and eat from one kitchen.*
4. *Special Household is a person who lives in a dormitory, tangsi, orphanage, correctional institution, or prison whose daily management is managed by a foundation or institution as well as a group of people who mondok by eating (indexos) and numbering 10 people or more.*
5. *Installed electricity capacity is the total capacity of all operated power plants machines.*

6. Pelanggan adalah individu atau kelompok, baik rumah tangga, perusahaan atau institusi non profit yang membeli air bersih dari perusahaan air bersih.
 7. Jumlah listrik/gas/air bersih yang terjual/didistribusikan adalah banyaknya listrik/gas/airbersih yang disalurkan kepada para pelanggan.
 8. Air disalurkan adalah volume air bersih dari perusahaan air bersih
6. *Customers are individuals or groups, whether household, company or nonprofit institutions that buy water supply from water supply establishment.*
 7. *Sold/distributed electricity/gas/cleaned water is total electricity/gas/cleaned water distributed to customers.*
 8. *Distributed water is the volume of water supply from water supply establishment.*

<https://rejanglebongkab.bps.go.id>

ULASAN

Jumlah pelanggan PDAM pada tahun 2022 sebanyak 14.803 pelanggan. Pelanggan terbanyak berada di Kecamatan Curup yang meliputi wilayah pemekaran kecamatan yaitu Kecamatan Curup Tengah, Kecamatan Curup Timur, Kecamatan Curup selatan dan Kecamatan Curup Utara. Jumlah air yang diproduksi oleh PDAM Rejang Lebong tahun 2022 mencapai lebih dari 4,65 juta meter kubik.

DESCRIPTION

The number of electricity customers in 2022 which is 14.803 customers. The most customers are in the subdistricts of Curup which includes the sub-district expansion area namely Curup Tengah sub-district, Curup Timur sub-district, Curup Selatan sub-district, and Curup Utara sub-district. The amount of water produced by the Rejang Lebong PDAM in 2022 reached more than 4,65 million cubic meters.

<https://rejanglebongkab.bps.go.id>

Tabel
Table 6.1

Daya Terpasang, Produksi, dan Distribusi Listrik PT. PLN (Persero) pada Cabang/Ranting PLN Menurut Kecamatan, 2022
Installed Electricity Power, Production, and Distribution of PT. PLN (Persero) at PLN Branch by Subdistrict, 2022

Kecamatan Subdistrict	Daya Terpasang Installed Electricity Power (VA)	Listrik Terjual Rata-rata Average Electricity Sold (KWh)	Listrik Terjual Electricity Sold (KWh)
(1)	(2)	(3)	(4)
Curup
Curup Utara
Curup Timur
Curup Selatan
Curup Tengah
Sindang Kelingi
Sindang Dataran
Kota Padang
Sindang Beliti Ilir
Bermani Ulu
Bermani Ulu Raya
Padang Ulak Tanding
Binduriang
Sindang Beliti Ulu
Selupu Rejang
Rejang Lebong	81 465 300	102,89	8 426 503,482

Sumber/Source: PT. PLN Rejang Lebong

Tabel
Table 6.2

Jumlah Pelanggan Listrik Menurut Kecamatan, 2021-2022
Number of Electricity Customer by Subdistrict, 2021-2022

Kecamatan Subdistrict	2021	2022
(1)	(2)	(3)
Curup
Curup Utara
Curup Timur
Curup Selatan
Curup Tengah
Sindang Kelingi
Sindang Dataran
Kota Padang
Sindang Beliti Ilir
Bermani Ulu
Bermani Ulu Raya
Padang Ulak Tanding
Binduriang
Sindang Beliti Ulu
Selupu Rejang
Rejang Lebong	76 559	81 902

Sumber/Source: PT. PLN Rejang Lebong

Tabel 6.3
Table

Jumlah Sambungan Rumah Menurut Jenis Pelayanan, 2022
Number of House Connections by Type of Service, 2022

PDAM Unit Unit PDAM	Kelompok 1 Group 1		
	Panti Asuhan/Tempat Ibadah/Pondok Pesantren Orphanages/Places of Worship/Islamic Boarding Schools	Sekolah/Perguruan Tinggi Schools/Universities	HU dan Terminal Air Public Hydrant and Water Terminal
(1)	(2)	(3)	(4)
Curup (Curup + Curup Tengah)	65	55	17
Kota Padang	8	9	-
Padang Ulak Tanding	4	2	1
Belitar (Sindang Kelingi)	10	1	-
Sambirejo (Selupu Rejang)	2	8	-
BTN Depag (Curup Tengah)	3	4	-
Kampung Delima (Curup Timur)	9	6	4
Kampung Melayu (Bermani Ulu dan Bermani Ulu Raya)	18	12	-
Sindang Beliti Ulu	4	5	-
Rejang Lebong	123	102	22

Lanjutan Tabel 6.3

PDAM Unit <i>Unit PDAM</i>	Kelompok II <i>Group II</i>		
	Rumah Sederhana <i>Simple House</i>	Rumah Biasa <i>Ordinary House</i>	Rumah Mewah/Rumah dengan Usaha Kecil/Jalan Protokol <i>Luxury Houses / Houses with Small Businesses / Protocol Roads</i>
(1)	(5)	(6)	(7)
Curup (Curup + Curup Tengah)	-	7 572	778
Kota Padang	-	897	-
Padang Ulak Tanding	-	555	4
Belitar (Sindang Kelingi)	-	682	-
Sambirejo (Selupu Rejang)	-	308	-
BTN Depag (Curup Tengah)	-	681	-
Kampung Delima (Curup Timur)	-	1 348	1
Kampung Melayu (Bermani Ulu dan Bermani Ulu Raya)	-	896	-
Sindang Beliti Ulu	-	695	-
Rejang Lebong	-	13 634	783

Lanjutan Tabel 6.3

PDAM Unit Unit PDAM	Kelompok III Group III			
	IP/ABRI Tingkat Kecamatan/Desa ABRI at Subdistrict/ Village Level	IP/ABRI Tingkat Kabupaten/ Provinsi ABRI at Regency/ Province Level	Niaga Kecil Small Trade	Niaga Besar Big Trade
(1)	(8)	(9)	(10)	(11)
Curup (Curup + Curup Tengah)	6	73	1	2
Kota Padang	3	6	-	-
Padang Ulak Tanding	1	13	-	-
Belitar (Sindang Kelingi)	-	2	-	-
Sambirejo (Selupu Rejang)	2	3	-	-
BTN Depag (Curup Tengah)	1	8	1	-
Kampung Delima (Curup Timur)	-	6	-	-
Kampung Melayu (Bermani Ulu dan Bermani Ulu Raya)	2	8	-	-
Sindang Beliti Ulu	-	1	-	-
Rejang Lebong	15	120	2	2

Lanjutan Tabel 6.3

PDAM Unit Unit PDAM	Kelompok IV Group IV Kelompok Khusus Specific Group
(1)	(12)
Curup (Curup + Curup Tengah)	-
Kota Padang	-
Padang Ulak Tanding	-
Belitar (Sindang Kelingi)	-
Sambirejo (Selupu Rejang)	-
BTN Depag (Curup Tengah)	-
Kampung Delima (Curup Timur)	-
Kampung Melayu (Bermani Ulu dan Bermani Ulu Raya)	-
Sindang Beliti Ulu	-
Rejang Lebong	-

Catatan/Note: *Curup Kota, Curup Utara, Curup Tengah, Curup Timur, dan Curup Selatan

Sumber/Source: Perumda Air Minum Tirta Bukit Kaba Kabupaten Rejang Lebong

Tabel 6.4 Jumlah Air yang Diproduksi, Didistribusikan dan Dijual di Kabupaten Rejang Lebong, 2022
Number of Produced Water, Distributed Water and Sold Water in Rejang Lebong Regency, 2022

Pelanggan Customers	Jumlah Air (m3)		
	Produksi	Distribusi	Jual
(1)	(2)	(3)	(4)
Januari/January	429 059	381 863	245 954
Februari/February	397 191	353 500	222 659
Maret/March	379 717	337 948	216 031
April/April	392 774	349 569	219 447
Mei/May	415 986	370 228	236 384
Juni/June	381 063	339 146	211 779
Juli/July	372 880	331 863	213 249
Agustus/August	381 447	339 488	214 087
September/September	375 968	334 612	217 995
Oktober/October	368 902	328 323	213 143
November/November	377 637	336 097	221 514
Desember/December	377 548	336 018	213 936
Rejang Lebong	4 650 173	4 138 650	2 646 178

Sumber/Source: Perumda Air Minum Tirta Bukit Kaba Kabupaten Rejang Lebong

PARIWISATA/Tourism

Jumlah Rumah Makan/Restoran Menurut Kecamatan, 2021-2022

Number of Restaurants by Subdistrict, 2021-2022

Jumlah Pengunjung Tempat
Wisata yang Berada di Bawah
Pengelolaan Pemerintah
Daerah Kabupaten Rejang
Lebong, 2016-2022
Number of Visitors to Tourist
Attractions Under Local
Government Management Rejang
Lebong Regency, 2016-2022

11.400

SUBAN AIR
PANAS

16.276

DANAU MAS
BESTARI

17.586

BUKIT KABA

KECAMATAN	2021	2022
CURUP	99	110
CURUP UTARA	18	18
CURUP TIMUR	29	29
CURUP SELATAN	23	23
CURUP TENGAH	60	60
SINDANG KELINGI	1	1
SINDANG DATARAN	0	0
KOA PADANG	0	0
SINDANG BELITI ILIR	3	3
BERMANI ULU	0	0
BERMANI ULU RAYA	10	10
PADANG ULAK TANDING	6	6
BIINDURAIANG	0	0
SINDANG BELITI ULU	0	0
SELUPEU REJANG	63	63

Suban Air
Panas

Danau Mas
Bestari

Bukit Kaba

PENJELASAN TEKNIS

1. Konsep dan definisi untuk hotel dan pariwisata mengikuti rekomendasi World Tourism Organization (WTO) dan International Union of Office Travel Organization (IUOTO).
2. Usaha akomodasi adalah usaha yang menyediakan akomodasi jangka pendek untuk pengunjung dan pelancong lainnya. Usaha penyediaan akomodasi ini dapat berupa penyediaan fasilitas akomodasi saja atau fasilitas akomodasi yang disertai dengan fasilitas makanan dan minuman. Termasuk penyediaan akomodasi dengan furniture, lengkap dengan dapur, dengan atau tanpa jasa pramuwisma dan sering kali termasuk beberapa tambahan jasa dan fasilitas seperti fasilitas parkir, binatu, kolam renang, ruang olah raga, fasilitas rekreasi, dan ruang rapat. Usaha penyediaan akomodasi yang tercakup disini adalah penyediaan akomodasi jangka pendek yang menyediakan akomodasi, khususnya untuk harian atau mingguan.
3. Restoran/ rumah makan adalah usaha yang mencakup jenis usaha jasa pangan yang bertempat di sebagian atau seluruh bangunan permanen yang menjual dan

TECHNICAL NOTES

1. *The concepts and definitions for hotel and tourism follow the recommendations from the World Tourism Organization (WTO) and the International Union of Office Travel Organization (IUOTO).*
2. *Accommodation establishment is an establishment that provide short-term accommodation for visitors and other travelers. This establishment may include the provision of accommodation facilities only or with food and beverages facilities. It includes the provision of accommodation with furniture, kitchen, with or without the services of maids and often includes some additional services and facilities such as parking, laundry, swimming pool, gymnasium, recreational facilities, and meeting rooms. Including accommodation establishment such as short-term accommodation, especially for daily or weekly.*
3. *Restaurant is a business that includes a type of food service business that is located in part or all of permanent buildings that sell and serve food and drinks to the*

menyajikan makanan dan minuman untuk umum di tempat usahanya, baik dilengkapi dengan peralatan/perengkapan untuk proses pembuatan dan penyimpanan maupun tidak dan telah mendapatkan surat keputusan sebagai restoran/ rumah makan dari instansi yang membinanya.

public in their place of business, whether equipped with equipment / equipment for the manufacturing and storage process or not and has received a letter a decision as a restaurant from the agency that built it.

<https://rejanglebongkab.bps.go.id>

ULASAN**DESCRIPTION**

Keberadaan restoran/rumah makan dan hotel memiliki peran penting dalam mendukung kemajuan pariwisata di suatu wilayah. Hotel merupakan salah satu tempat yang digunakan untuk singgah para wisatawan sedangkan restoran/rumah makan adalah salah satu tempat yang dapat mencitrakan suatu wilayah menggunakan kekhasan daerah tersebut. Apabila dilihat jumlah restoran/rumah makan/warung/kedai makanan minuman di Kabupaten Rejang Lebong tahun 2022 sebanyak 323 unit yang tersebar di seluruh kecamatan.

Jumlah ini bertambah dibandingkan pada Tahun 2021 dimana jumlah Restoran/rumah makan/warung/kedai makanan minuman adalah 312. Penambahan sebanyak 11 restoran/rumah makan/warung/kedai pada Tahun 2022 ada di Kecamatan Curup. Jumlah pengunjung tempat wisata di Kabupaten Rejang Lebong cenderung meningkat pada 3 tahun terakhir. Hal tersebut dapat menggambarkan semakin pulihnya sektor pariwisata dari pandemi covid-19 sejak 2020.

The existence of restaurants / eateries and hotels have an important role in supporting the progress of tourism in a region. The hotel is one of the places used for tourists to stop by while the restaurant / restaurant is one of the places that can image an area using the peculiarities of the area. When viewed the number of restaurants / eateries / stalls / food stalls in Rejang Lebong Regency in 2022 is as many as 323 units spread throughout the sub-district.

This number is increased compared to 2021 where the number of restaurants / eateries / stalls / food stalls are 312 units. The addition of 11 restaurants/ eateries/stalls/food stalls in 2022 are in Curup sub-district. The number of tourist attraction visitors in Rejang Lebong Regency has tended to increase in the last 3 years. This illustrates the increasing recovery of the tourism sector from The Pandemic Covid-19 in 2020.

Tabel
Table 7.1**Jumlah Rumah Makan/Restoran/Warung/Kedai Makan
Menurut Kecamatan, 2021-2022**
Number of Restaurants by Subdistrict, 2021-2022

Kecamatan	2021	2022
(1)	(2)	(3)
Curup	99	110
Curup Utara	18	18
Curup Timur	29	29
Curup Selatan	23	23
Curup Tengah	60	60
Sindang Kelingi	1	1
Sindang Dataran	0	0
Kota Padang	0	0
Sindang Beliti Ilir	3	3
Bermani Ulu	0	0
Bermani Ulu Raya	10	10
Padang Ulak Tanding	6	6
Binduriang	0	0
Sindang Beliti Ulu	0	0
Selupu Rejang	63	63
Rejang Lebong	312	323

Sumber/Source: Dinas Pariwisata Kabupaten Rejang Lebong

Tabel
Table 7.2

**Jumlah Pengunjung Tempat Wisata yang Berada di Bawah
Pengelolaan Pemerintah Daerah Kabupaten Rejang
Lebong, 2016-2022**
*Number of Visitors to Tourist Attractions Under Local
Government Management Rejang Lebong Regency, 2016-
2022*

Tahun	Suban Air Panas		Danau Mas Harus Bastari		Bukit Kaba		Jumlah
	Lokal	WNA	Lokal	WNA	Lokal	WNA	
(1)	(2)	(3)	(4)	(5)	(6)	(7)	(8)
2016	20 207	-	20 437	-	-	-	40 644
2017	23 320	80	24 382	18	22 802	-	70 602
2018	23 127	30	22 853	10	32 674	-	78 694
2019	24 897	3	21 321	4	36 198	49	82 416
2020	10 148	5	8 002	-	12 010	10	30 160
2021	16 697	-	9 343	-	18 111	-	44 151
2022	11,400	-	16,276	-	17,564	22	45,240

Sumber/Source: Dinas Pariwisata Kabupaten Rejang Lebong

Tabel 7.3
Table**Jumlah Desa Wisata Berdasarkan Menurut Kecamatan di Kabupaten Rejang Lebong, 2022**
Number of Tourist Villages by Subdistrict in Rejang Lebong Regency, 2022

Kecamatan Subdistrict	2022	Keterangan
(1)	(2)	(3)
Curup	-	
Curup Utara	2	Sudah ada SK
Curup Timur	1	1 Desa Wisata Pengelolaan melalui Bumdes
Curup Selatan	1	Sudah ada SK
Curup Tengah	-	
Sindang Kelingi	2	1 Sudah ada SK dan 1 Desa Wisata Pengelolaan melalui Bumdes
Sindang Dataran	1	Sudah ada SK
Kota Padang	1	1 Desa Wisata Pengelolaan melalui Bumdes
Sindang Beliti Ilir	2	Sudah ada SK
Bermani Ulu	4	3 Sudah ada SK dan 1 Desa Wisata Pengelolaan melalui Bumdes
Bermani Ulu Raya	4	Sudah ada SK
Padang Ulak Tanding	1	Sudah ada SK
Binduriang	-	
Sindang Beliti Ulu	1	Sudah ada SK
Selupu Rejang	4	Sudah ada SK
Rejang Lebong	24	

Sumber/Source: Dinas Pariwisata Kabupaten Rejang Lebong

TRANSPORTASI DAN KOMUNIKASI

Transportation and Communication

Panjang Jalan Menurut Jenis Permukaan Jalan di Kabupaten Rejang Lebong (km), 2020–2022

Length of Roads by Type of Road Surface in Rejang Lebong Regency (km), 2020–2022



Sumber/Source : Dinas Pekerjaan Umum dan Penataan Ruang, Perumahan dan Kawasan Pemukiman Kabupaten Rejang Lebong /
Department of Public Works, Spatial Planning, Housing and Settlement Areas of Rejang Lebong Regency

PENJELASAN TEKNIS**TECHNICAL NOTES**

1. Jalan nasional adalah jalan kolektor dan jalan arteri yang tergabung dalam sistem jaringan jalan primer. Fungsi jalan nasional ini adalah untuk menghubungkan antar ibukota provinsi, jalan tol maupun jalan strategis berskala nasional
 2. Jalan provinsi adalah jalan kolektor yang ada dalam sistem jalan primer. Jalan provinsi mempunyai fungsi sebagai penghubung ibukota provinsi dengan ibukota kota/kabupaten, antar ibukota kabupaten/kota, hingga jalan strategis tingkat provinsi.
 3. Jalan kabupaten adalah jalan lokal yang tergabung dalam sistem jaringan jalan primer. Jalan kabupaten berfungsi sebagai penghubung ibukota kabupaten dengan kecamatan, antar kecamatan, ibukota kabupaten dengan pusat kegiatan lokal, antar pusat kegiatan daerah / lokal, hingga jalan umum dan jalan strategis tingkat kabupaten.
 4. Jalan kota adalah jalan umum yang terdapat dalam sistem jaringan jalan sekunder. Jalan kota berfungsi sebagai penghubung antar pusat pelayanan dalam kota, pusat pelayanan dengan persil, antar persil, hingga antar
1. *National roads are collector roads and arterial roads incorporated in the primary road network system. The function of this national road is to connect between provincial capitals, toll roads and strategic roads on a national scale.*
 2. *Provincial roads are collector roads that exist in the primary road system. Provincial roads have a function as a link between the provincial capital and the capital of the city / district, between the capital of the district / city, to the strategic road at the provincial level.*
 3. *District roads are local roads that are incorporated in the primary road network system. The district road serves as the liaison of the district capital with the subdistrict, between sub-districts, the district capital with local activity centers, between regional / local activity centers, to public roads and strategic roads at the district level.*
 4. *City roads are public roads contained in the secondary road network system. City street serves as a link between the service centers in the city, service centers with parcels, between parcels, to between residential centers in the*

- pusat pemukiman dalam kota. city.
5. Jalan desa adalah jalan umum dengan fungsi sebagai penghubung kawasan dan/atau antar pemukiman yang ada di desa, hingga jalan lingkungan. 5. *Village road is a public road with a function as a link between areas and / or between settlements in the village, to environmental roads.*
 6. Kantor Pos adalah suatu unit pelaksana teknis yang menyediakan jasa pos dan giro secara lengkap dan pelayanannya dilakukan oleh PT (Persero) Pos Indonesia. 6. *The Post Office is a technical implementing unit that provides complete postal and giro services and the services are carried out by PT (Persero) Pos Indonesia.*
 7. Kantor Pos Pembantu adalah unit usaha PT Pos Indonesia (Persero) di luar kota yang bertanggungjawabkan penerimaan dan pengeluaran serta kepengurusan eksploitasinya kepada Kantor Pos dan Giro. 7. *Post Office Subsidiaries is a business unit of PT Pos Indonesia (Persero) outside the city which is responsible for receipts and expenditures as well as management of its exploitation to the Post and Giro Offices.*

ULASAN

Pembangunan dan peningkatan fasilitas transportasi seperti jalan dan jembatan penting demi memudahkan hubungan komunikasi dan proses mobilisasi penduduk antar daerah dalam menunjang kelancaran distribusi barang dan jasa sehingga berdampak pada peningkatan pertumbuhan ekonomi, utamanya untuk daerah-daerah sulit terjangkau dan terisolir.

Pada tahun 2022, panjang jalan Kabupaten Rejang Lebong adalah 658,367 km. Sekitar 61,03 persen dari panjang tersebut dalam kondisi baik, 8,02 persennya dalam kondisi sedang dan kondisi rusak sebanyak 4,06 persen. Sementara itu, jalan dalam kondisi rusak berat masih ada yakni 26,64 persen.

Transportasi merupakan bagian yang tidak dapat dipisahkan dari kehidupan manusia. Terdapat hubungan erat antara transportasi dengan jangkauan dan lokasi kegiatan manusia, barang-barang dan jasa. Dalam kaitan dengan kehidupan manusia, transportasi memiliki peranan penting dalam aspek-aspek sosial, ekonomi, lingkungan, politik dan pertahanan keamanan. Dalam aspek perekonomian, transportasi mempunyai pengaruh yang besar.

DESCRIPTION

The development and improvement of transportation facilities such as roads and bridges are important to facilitate communication relationships and the process of mobilization of residents between regions in supporting the smooth distribution of goods and services so as to have an impact on improving economic growth, especially for hard-to-reach and isolated areas.

In 2022, the length of Rejang Lebong Regency road is 658,367 km. About 61,03 percent of the length was in good condition, 8,02 percent was in moderate condition and 4,06 percent damaged. Meanwhile, the road is still heavily damaged is 26,64 percent.

Transportation is an inseparable part of human life. There is a close relationship between transportation and the range and location of human activities, goods and services. In relation to human life, transportation has an important role in the social, economic, environmental, political and security defense aspects. In terms of the economy, transportation has a big influence.

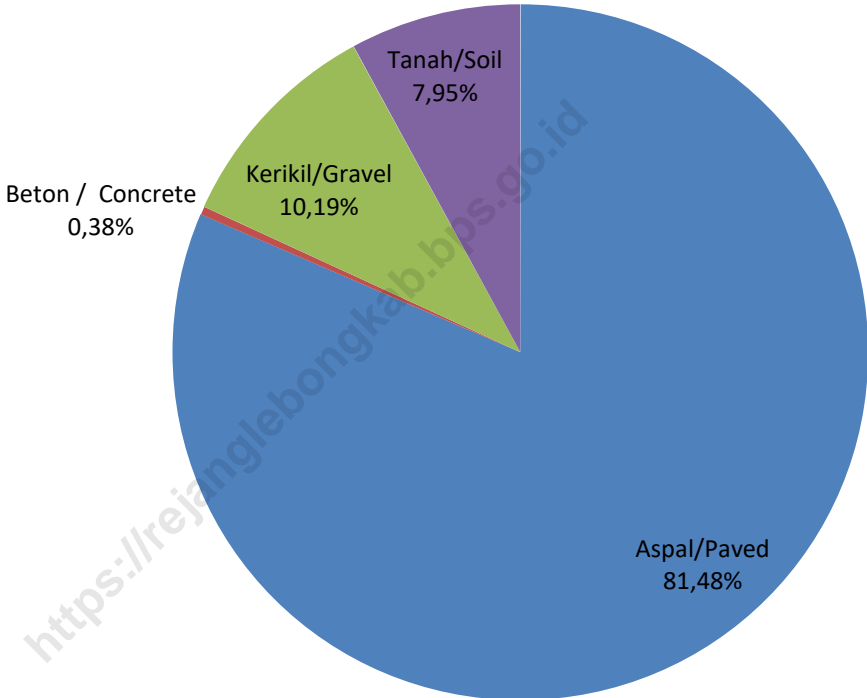
Sementara itu, kantor pos pembantu yang ada di Kabupaten Rejang Lebong ada sebanyak 4 buah. Kantor pos pembantu ini tersebar di Kecamatan Curup, Sindang Kelingi, Bermani Ulu Raya, dan Selupu Rejang.

Meanwhile, there are 4 post offices subsidiaries in Rejang Lebong Regency. These post offices subsidiaries are located in the Districts of Curup, Sindang Kelingi, Bermani Ulu Raya, and Selupu Rejang.

<https://rejanglebongkab.bps.go.id>

Gambar 8.1
Figures

Jenis Permukaan Jalan di Kabupaten Rejang Lebong, 2022
Type of Road Surface in Rejang Lebong Regency, 2022



8.1 TRANSPORTASI TRANSPORTATION

Tabel 8.1.1 Panjang Jalan Menurut Tingkat Kewenangan Pemerintahan di Kabupaten Rejang Lebong (km), 2020–2022
Table 8.1.1 Length of Roads by Level of Government Authority in Rejang Lebong Regency (km), 2020–2022

Tingkat Kewenangan Pemerintahan Level of Government Authority	2020	2021	2022
(1)	(2)	(3)	(4)
Negara/State	64,190	64,190	63,110
Provinsi/Province	99,780*	99,780	99,780
Kabupaten Regency	658,367	658,367	658,367
Jumlah/Total	822,337*	822,337	821,257

*Perbaikan data

Sumber/Source: Dinas Pekerjaan Umum dan Penataan Ruang, Perumahan dan Kawasan Pemukiman Kabupaten Rejang Lebong /
Department of Public Works, Spatial Planning, Housing and Settlement Areas of Rejang Lebong Regency

Tabel 8.1.2 Panjang Jalan Menurut Jenis Permukaan Jalan di Kabupaten Rejang Lebong (km), 2020–2022
Table Length of Roads by Type of Road Surface in Rejang Lebong Regency (km), 2020–2022

Jenis Permukaan Jalan Type of Road Surface	2020	2021	2022
(1)	(2)	(3)	(4)
Aspal/Paved	509,363	486,537	536,447
Beton / Concrete	3,584	2,500	2,500
Kerikil/Gravel	71,320	106,030	67,070
Tanah/Soil	74,100	63,300	52,350
Lainnya/Others	0	0	0
Jumlah/Total	658,367	658,367	658,367

Sumber/Source: Dinas Pekerjaan Umum dan Penataan Ruang, Perumahan dan Kawasan Pemukiman Kabupaten Rejang Lebong /
 Department of Public Works, Spatial Planning, Housing and Settlement Areas of Rejang Lebong Regency

Tabel 8.1.3 Panjang Jalan Menurut Kondisi Jalan di Kabupaten Rejang Lebong (km), 2020–2022
Table 8.1.3 Length of Roads by Condition of Roads in Rejang Lebong Regency (km), 2020–2022

Kondisi Jalan Condition of Roads	2020	2021	2022
(1)	(2)	(3)	(4)
Baik/Good	365,902	378,011	401,792
Sedang/Moderate	92,084	75,950	54,495
Rusak/Damage	72,786	38,276	26,70
Rusak Berat/Severely Damage	127,595	166,130	175,380
Jumlah/Total	658,367	658,367	658,367

Sumber/Source: Dinas Pekerjaan Umum dan Penataan Ruang, Perumahan dan Kawasan Pemukiman Kabupaten Rejang Lebong / Department of Public Works, Spatial Planning, Housing and Settlement Areas of Rejang Lebong Regency

8.2 KOMUNIKASI COMMUNICATION

Tabel 8.2.1 Jumlah Kantor Pos Pembantu Menurut Kecamatan di Kabupaten Rejang Lebong, 2019–2022
Number of Post Offices Subsidiaries by Subdistrict in Rejang Lebong Regency, 2019–2022

Kecamatan Subdistrict	2019	2020	2021	2022
(1)	(2)	(3)	(4)	(5)
Curup	1	1	1	1
Curup Utara	-	-	-	-
Curup Timur	-	-	-	-
Curup Selatan	-	-	-	-
Curup Tengah	-	-	-	-
Sindang Kelingi	1	1	1	1
Sindang Dataran	-	-	-	-
Kota Padang	-	-	-	-
Sindang Beliti Ilir	-	-	-	-
Bermani Ulu	-	-	-	-
Bermani Ulu Raya	1	1	1	1
Padang Ulak Tanding	-	-	-	-
Binduriang	-	-	-	-
Sindang Beliti Ulu	-	-	-	-
Selupu Rejang	1	1	1	1
Rejang Lebong	4	4	4	4

Sumber/Source: Kantor Pos Indonesia, Curup - 39100 / Post Office of Indonesia, Curup - 39100

PERBANKAN, KOPERASI DAN HARGA-HARGA

Banking, Cooperative and Prices

Jumlah Koperasi Menurut Jenis Koperasi Di
Kabupaten Rejang Lebong, 2022

*Number of Cooperative by Kind of Cooperative in
Rejang Lebong Regency, 2022*



Jumlah Koperasi Aktif
di Kabupaten Rejang
Lebong, 2022
*Number of Active Cooperative
in Rejang Lebong Regency, 2022*

75
Unit

Sumber/Source: Dinas Perdagangan, UKM, Koperasi dan Perindustrian
Kabupaten Rejang Lebong / Department Of Trades, SMEs, Cooperatives
and Industry of Rejang Lebong Regency



PENJELASAN TEKNIS**TECHNICAL NOTES**

- | | |
|---|---|
| <p>1. Koperasi adalah perusahaan yang beranggotakan orang-orang atau badan hukum koperasi dengan melandaskan kegiatannya berdasarkan prinsip koperasi sekaligus sebagai gerakan ekonomi rakyat yang berdasarkan azas kekeluargaan. Bentuk badan hukum koperasi ini dikeluarkan dan disahkan oleh Departemen Koperasi.</p> | <p>1. <i>Cooperative is a company consisting of individuals or cooperative legal entities based on their activities based on cooperative principles as well as a people's economic movement based on the principle of kinship. This cooperative legal entity form is issued and ratified by the Department of Cooperatives.</i></p> |
| <p>2. KUD adalah suatu organisasi ekonomi yang berwatak sosial dan merupakan wadah bagi pengembangan berbagai kegiatan ekonomi masyarakat pedesaan yang diselenggarakan oleh dan untuk masyarakat itu sendiri.</p> | <p>2. <i>KUD is an economic organization with a social character and a forum for the development of various economic activities of rural communities organized by and for the community itself.</i></p> |
| <p>3. Non KUD adalah suatu organisasi ekonomi rakyat yang berwatak sosial, beranggotakan orang-orang atau berbadan hukum koperasi yang merupakan tata susunan ekonomi berbagai usaha bersama berdasarkan atas azas kekeluargaan</p> | <p>3. <i>Non KUD is an economic organization for public with a social character, with the cooperative legal members or entity, which is an economic arrangement of various joint venture based on the principle of kinship.</i></p> |
| <p>4. KPRI merupakan Koperasi Pegawai Republik Indonesia yang didirikan serta dikelola untuk kepentingan Pegawai Negeri Sipil.</p> | <p>4. <i>KPRI is the Indonesian Civil Servant Cooperative which was established and managed for the benefit of Civil Servants.</i></p> |
| <p>5. Kopkar (Koperasi karyawan) adalah koperasi yang dibentuk di sebuah perusahaan. Anggota dan pengurus koperasi karyawan</p> | <p>5. <i>Kopkar (Employee Cooperative) is a cooperative formed in a company. The members and management of the employee cooperative are the</i></p> |

adalah para karyawan dari perusahaan tersebut.

employees of the company.

6. Koperasi Pedagang Pasar (KOPPAS) merupakan Koperasi yang beranggotakan para pedagang pasar. Pada umumnya pedagang di setiap pasar mendirikan Koperasi untuk melayani kebutuhan yang berkaitan dengan kegiatan para pedagang, misalnya modal dan penyediaan barang dagangan

6. *The Market Traders Cooperative (KOPPAS) is a cooperative whose members are market traders. In general, traders in each market establish cooperatives to serve the needs related to the activities of traders, such as capital and the provision of merchandise*

<https://rejanglebongkab.bps.go.id>

ULASAN

Selain perbankan, koperasi (KUD maupun non KUD) diharapkan semakin besar peranannya dalam menggerakkan perekonomian rakyat. Untuk mencapai maksud tersebut, pemerintah telah melakukan upaya-upaya antara lain melalui pemberian tambahan modal kegiatan usaha, pembiasaan manajemen, mengikutsertakan koperasi dalam mengelola berbagai bantuan pemerintah, dan lain-lain.

Pada tahun 2022, koperasi aktif yang ada di Kabupaten Rejang Lebong adalah sebanyak 75 buah yang tersebar di kecamatan-kecamatan yang ada di Kabupaten Rejang Lebong. Koperasi aktif terbanyak ada di Kecamatan Curup yaitu sebanyak 19, Curup Tengah sebanyak 19 dan Curup Selatan sebanyak 14. Terdapat lima kecamatan yang tidak memiliki koperasi yaitu Kecamatan Kota Padang, Sindang Beliti Ilir, Bermani Ulu, Bermani Ulu Raya, dan Sindang Beliti Ulu.

Jika dilihat dari jenis koperasi, koperasi KUD ada sebanyak 37 di Kabupaten Rejang Lebong. Jenis koperasi KPRI/KSU berjumlah cukup banyak yaitu sebanyak 52 dan untuk Koperasi KOPKAR berjumlah 5 koperasi.

DESCRIPTION

In addition to banking, cooperatives (KUD and non-KUD) are expected to play a greater role in driving the people's economy. To achieve this goal, the government has made efforts, among others, through the provision of additional capital for business activities, management financing, involving cooperatives in managing various government assistance, and others.

In 2022, the active cooperatives in Rejang Lebong Regency are as many as 75 pieces spread across the sub-districts in Rejang Lebong Regency. The highest number of active cooperatives is in Curup District with 19, Central Curup with 19 and South Curup with 14. There are five subdistricts that do not have cooperatives, namely Kota Padang, Sindang Beliti Ilir, Bermani Ulu, Bermani Ulu Raya, and Sindang Beliti Ulu Subdistricts.

Based on the type of cooperative, there are 37 KUD cooperatives in Rejang Lebong Regency. There are quite a lot of KPRI/KSU cooperatives, namely 52 and for KOPKAR Cooperatives there are 5 cooperatives.

Tabel
Table 9.1**Jumlah Koperasi Aktif Menurut Kecamatan di Kabupaten Rejang Lebong, 2020-2022**
Number of Active Cooperative by Subdistrict in Rejang Lebong Regency, 2020-2022

Kecamatan Subdistrict	2020	2021	2022
(1)	(2)	(3)	(4)
Curup	28	28	19
Curup Utara	3	3	4
Curup Timur	7	7	6
Curup Selatan	13	13	14
Curup Tengah	22	22	19
Sindang Kelingi	1	1	1
Sindang Dataran	2	2	1
Kota Padang	0	0	-
Sindang Beliti Ilir	1	1	-
Bermani Ulu	1	1	-
Bermani Ulu Raya	2	2	-
Padang Ulak Tanding	3	3	3
Binduriang	1	1	1
Sindang Beliti Ulu	0	0	-
Selupu Rejang	8	8	5
Rejang Lebong	92	92	75

Sumber/Source: Dinas Perdagangan, UKM, Koperasi dan Perindustrian Kabupaten Rejang Lebong / Department Of Trades, SMEs, Cooperatives and Industry of Rejang Lebong Regency

Tabel
Table 9.2**Jumlah Koperasi Menurut Jenis Koperasi dan Kecamatan Kabupaten Rejang Lebong, 2022**
Number of Cooperative by Kind of Cooperative and Subdistrict in Rejang Lebong Regency, 2022

Kecamatan Subdistrict	Jenis Koperasi/ Kind of Cooperative					Jumlah Total
	KUD	KPRI atau KSU	KOPKAR	KOPPAS	Lainnya Other	
(1)	(2)	(3)	(4)	(5)	(6)	(7)
Curup	-	22	3	1	37	58
Curup Utara	1	2	-	-	7	10
Curup Timur	1	5	-	-	5	10
Curup Selatan	1	2	-	-	16	19
Curup Tengah	-	12	2	1	39	54
Sidang Kelingi	2	1	-	-	4	7
Sidang Dataran	1	-	-	-	3	4
Kota Padang	4	1	-	-	3	8
Sidang Beliti Ilir	-	-	-	-	1	1
Bermani Ulu	2	-	-	-	3	5
Bermani Ulu Raya	1	1	-	-	1	3
Padang Ulak Tanding	2	3	-	-	1	6
Binduriang	1	1	-	-	2	4
Sidang Beliti Ulu	-	-	-	-	-	-
Selupu Rejang	3	2	-	-	10	5
Rejang Lebong	37	52	5	2	132	228

Sumber/Source: Dinas Perdagangan, UKM, Koperasi dan Perindustrian Kabupaten Rejang Lebong / Department Of Trades, SMEs, Cooperatives and Industry of Rejang Lebong Regency

PENGELUARAN PENDUDUK

Population Expenditure

BAB Chapter 10



Persentase Penduduk Menurut Golongan Pengeluaran Per Kapita Sebulan di Kabupaten Rejang Lebong, 2021

Percentage of by Class of Monthly Expenditure
per Capita in Rejang Lebong Regency, 2021



Tahukah
Kamu ?

Did You Know?

**Pengeluaran Rokok
Meupakan yang terbesar
Setelah Padi-padian dan
Makan/minum jadi**
Cigarette Expenditure is the Large
after Cereals and Prepared
food/beverages

7,39 %



Rata-rata Pengeluaran
per Kapita
Sebulan Untuk Rokok,
2022
Monthly Average
Expenditure For Cigarette,
2022

PENJELASAN TEKNIS

1. Rata-rata pengeluaran perkapita sebulan adalah biaya yang dikeluarkan untuk konsumsi semua anggota rumah tangga selama sebulan dibagi dengan banyaknya anggota rumah tangga. Pengeluaran untuk konsumsi makanan dihitung selama seminggu terakhir, sedangkan konsumsi bukan makanan dihitung sebulan dan setahun terakhir. Baik konsumsi makanan maupun bukan makanan selanjutnya dikonversikan ke dalam pengeluaran rata-rata sebulan. Angka konsumsi/pengeluaran rata-rata perkapita yang disajikan dalam publikasi ini diperoleh dari hasil bagi jumlah konsumsi seluruh rumah tangga (baik mengonsumsi makanan maupun tidak) terhadap jumlah penduduk.

TECHNICAL NOTES

1. The average monthly expenditure is the cost incurred for the consumption of all household members for a month divided by the number of household members. Spending on food consumption is calculated over the past week, while non-food consumption is calculated last month and year. Both food and non-food consumption are further converted into an average month's expenditure. The average consumption/expenditure per capita figure presented in this publication is obtained from the results of the total consumption of all households (whether consuming food or not) to the population.

ULASAN

Pengeluaran rumah tangga terdiri dari pengeluaran makanan dan bukan makanan. Semakin tinggi proporsi pengeluaran untuk makanan mengindikasikan taraf kehidupan yang masih rendah, sebaliknya semakin tinggi pengeluaran bukan makanan mengindikasikan taraf kehidupan yang semakin baik. Sebab konsumsi makanan memiliki batas maksimal, dan konsumsi bukan makanan tidak memiliki batas maksimal. Ketika kebutuhan makanan telah terpenuhi, kelebihan pendapatan akan digunakan untuk memenuhi kebutuhan bukan makanan, misalnya pembelian barang-barang tahan lama, mobil, motor, dll.

Pada tahun 2022 porsi pengeluaran makanan penduduk Kabupaten Rejang Lebong, secara umum lebih tinggi dibandingkan pengeluaran bukan makanan. Persentase pengeluaran makanan yaitu sebesar 51,70 persen dibandingkan pengeluaran non makanan yang sebesar 48,30 persen.

Lebih lanjut, komoditas makanan dan minuman jadi merupakan pengeluaran yang mendominasi pengeluaran makanan penduduk Kabupaten Rejang Lebong yaitu sebesar 12,79 persen. Sedangkan pada pengeluaran konsumsi non makanan, komoditas perumahan dan fasilitas rumah tangga memiliki proporsi yang tertinggi dibandingkan pengeluaran

DESCRIPTION

Household expenses consist of food and non-food expenditures. The higher the proportion of food expenditure indicates a low standard of living, on the contrary the higher non-food expenditure indicates a better standard of living. Because food consumption has a maximum limit, and non-food consumption does not have a maximum limit. When food needs have been met, excess income will be used to meet nonfood needs, e.g. purchases of durable goods, cars, motorcycles, etc.

In 2022, the portion of food expenditure in Rejang Lebong Regency, in general, was higher than non-food expenditure. The percentage of food expenditure was 51.70 percent compared to non-food expenditure which was 48.30 percent.

Furthermore, the finished food and beverage commodity is an expenditure that dominates the food expenditure of the people of Rejang Lebong Regency, which is 12,79 percent. Spending on non-food consumption, housing commodities and household facilities had the highest proportion compared to other non-food expenditures of 23.65 percent.

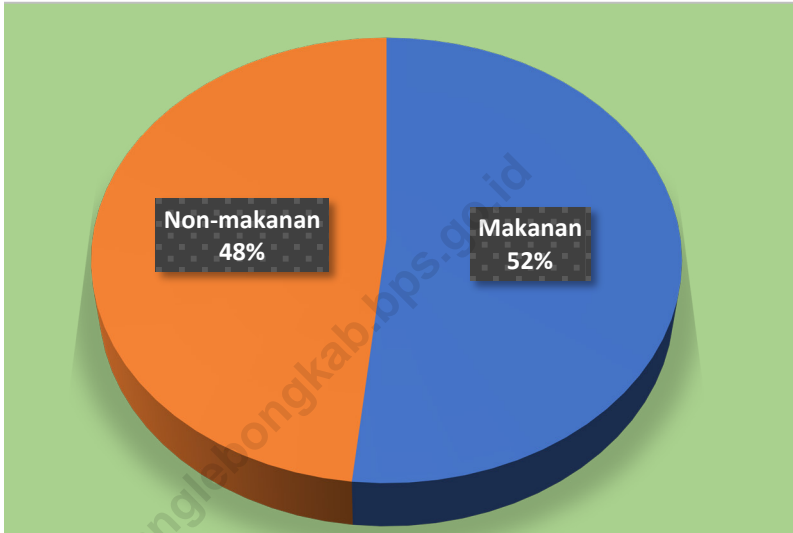
non makanan lainnya yaitu sebesar 23,65 persen.

<https://rejanglebongkab.bps.go.id>

Gambar 10.1
Figures

Persentase Pengeluaran per Kapita Sebulan Menurut Kelompok Komoditas di Kabupaten Rejang Lebong, 2022

Percentage of Monthly Expenditure per Capita by Commodity Group in Rejang Lebong Regency, 2022



Tabel
Table 10.1

Rata-rata Pengeluaran per Kapita Sebulan Menurut Kelompok Komoditas (rupiah) di Kabupaten Rejang Lebong, 2021 dan 2022
Monthly Average Expenditure per Capita by Commodity Group (rupiahs) in Rejang Lebong Regency, 2021 and 2022

Kelompok Komoditas/Commodity Group	2021	2022
(1)	(2)	(3)
Makanan/Food		
Padi-padian/ <i>Cereals</i>	80 986	82 022
Umbi-umbian/ <i>Tubers</i>	5 852	5 203
Ikan/udang/cumi/kerang/ <i>Fish/shrimp/common squid/shells</i>	35 140	37 835
Daging/ <i>Meat</i>	21 706	22 291
Telur dan susu/ <i>Eggs and milk</i>	24 436	25 731
Sayur-sayuran/ <i>Vegetables</i>	60 853	62 753
Kacang-kacangan/ <i>Legumes</i>	11 136	12 274
Buah-buahan/ <i>Fruits</i>	23 491	24 525
Minyak dan kelapa/ <i>Oil and coconut</i>	14 599	21 584
Bahan minuman/ <i>Beverage stuffs</i>	18 397	18 421
Bumbu-bumbuan/ <i>Spices</i>	9 500	9 901
Konsumsi lainnya/ <i>Miscellaneous food items</i>	11 946	13 501
Makanan dan minuman jadi/ <i>Prepared food and beverages</i>	150 929	136 346
Rokok/ <i>Cigarettes</i>	82 264	78 844
Jumlah makanan/Total food	551 236	551 232
Bukan makanan/Non-food		
Perumahan dan fasilitas rumah tangga/ <i>Housing and household facilities</i>	263 073	252 185
Aneka barang dan jasa/ <i>Goods and services</i>	106 781	108 260
Pakaian, alas kaki, dan tutup kepala/ <i>Clothing, footwear, and headgear</i>	34 430	37 209
Barang tahan lama/ <i>Durable goods</i>	118 237	53 784
Pajak, pungutan, dan asuransi/ <i>Taxes and insurance</i>	34 938	37 209
Keperluan pesta dan upacara/kenduri/ <i>Parties and ceremonies</i>	10 094	26 321
Jumlah bukan makanan/Total non-food	567 553	515 040
Jumlah/Total	1 118 789	1 066 272

Sumber/Source: BPS, Survei Sosial Ekonomi Nasional (Susenas) Maret/BPS-Statistics Indonesia, National Socioeconomic Survey March

Tabel
Table 10.2

Persentase Pengeluaran per Kapita Sebulan Menurut Kelompok Komoditas di Kabupaten Rejang Lebong, 2021 dan 2022
Percentage of Monthly Expenditure per Capita by Commodity Group in Rejang Lebong Regency, 2021 and 2022

Kelompok Komoditas/Commodity Group	2021	2022
(1)	(2)	(3)
Makanan/Food		
Padi-padian/ <i>Cereals</i>	7,24	7,69
Umbi-umbian/ <i>Tubers</i>	0,52	0,49
Ikan/udang/cumi/kerang/ <i>Fish/shrimp/common squid/shells</i>	3,14	3,55
Daging/ <i>Meat</i>	1,94	2,09
Telur dan susu/ <i>Eggs and milk</i>	2,18	2,41
Sayur-sayuran/ <i>Vegetables</i>	5,44	5,89
Kacang-kacangan/ <i>Legumes</i>	1,00	1,15
Buah-buahan/ <i>Fruits</i>	2,10	2,30
Minyak dan kelapa/ <i>Oil and coconut</i>	1,30	2,02
Bahan minuman/ <i>Beverage stuffs</i>	1,64	1,73
Bumbu-bumbuan/ <i>Spices</i>	0,85	0,93
Konsumsi lainnya/ <i>Miscellaneous food items</i>	1,07	1,27
Makanan dan minuman jadi/ <i>Prepared food and beverages</i>	13,49	12,79
Rokok/ <i>Cigarettes</i>	7,35	7,39
Jumlah makanan/Total food	49,27	51,70
Bukan makanan/Non-food		
Perumahan dan fasilitas rumah tangga/ <i>Housing and household facilities</i>	23,51	23,65
Aneka barang dan jasa/ <i>Goods and services</i>	9,54	10,15
Pakaian, alas kaki, dan tutup kepala/ <i>Clothing, footwear, and headgear</i>	3,08	3,50
Barang tahan lama/ <i>Durable goods</i>	10,57	5,04
Pajak, pungutan, dan asuransi/ <i>Taxes and insurance</i>	3,12	3,49
Keperluan pesta dan upacara/kenduri/ <i>Parties and ceremonies</i>	0,90	2,47
Jumlah bukan makanan/Total non-food	50,73	48,30
Jumlah/Total	100,00	100,00

Sumber/Source: BPS, Survei Sosial Ekonomi Nasional (Susenas) Maret/BPS-Statistics Indonesia, National Socioeconomic Survey March

Tabel
Table 10.3

Persentase Penduduk Menurut Golongan Pengeluaran Per Kapita Sebulan di Kabupaten Rejang Lebong, 2020 dan 2021
Percentage of Population by Class of Monthly Expenditure per Capita in Rejang Lebong Regency, 2020 and 2021

Golongan Pengeluaran Per Kapita Sebulan (rupiah) <i>Class of Monthly Expenditure per Capita (rupiahs)</i>	2020	2021
(1)	(2)	(3)
< 150 000	0,00	0,00
150 000–199 999	0,00	0,00
200 000–299 999	0,38	0,38
300 000–499 999	18,79	14,65
500 000–749 999	33,95	25,05
750 000–999 999	19,16	20,04
1 000 000–1 499 999	15,48	24,52
> 1 500 000	12,24	15,37
Jumlah/Total	100,00	100,00

Sumber/Source: BPS, Survei Sosial Ekonomi Nasional (Susenas) Maret/BPS-Statistics Indonesia, National Socioeconomic Survey March

BAB

Chapter

11

PERDAGANGAN

Trade

Jumlah Sarana
Perdagangan
Menurut
Jenisnya di
Kabupaten
Rejang Lebong,
2022

*Number of Trading
Facilities by Type of
Facility in Rejang
Lebong Regency, 2022*

PASAR

28 Unit

RUKO/
SWALAYAN

5 Unit

KIOS

1.056 Unit



Sumber/Source :
Dinas Perdagangan, UKM, Koperasi dan
Perindustrian Kabupaten Rejang Lebong
*Department Of Trades, SMEs, Cooperatives
and Industry of Rejang Lebong Regency*

PENJELASAN TEKNIS

1. Pasar adalah tempat pertemuan antara penjual dan pembeli barang dan jasa. Pasar dapat menggunakan bangunan yang bersifat permanen atau semi permanen ataupun tanpa bangunan. Barang yang diperjualbelikan di dalam pasar dapat terdiri dari banyak komoditas (campuran) ataupun secara khusus suatu komoditas tertentu.
2. Minimarket/swalayan adalah sistem pelayanan mandiri, menjual berbagai jenis barang secara eceran, dan semua barang memiliki label harga, dengan luas bangunan kurang dari 400 m². Luas yang dimaksud merujuk pada luas lantai yang terdapat pelayanan (menjual barang).
3. Toko/warung kelontong adalah bangunan yang berfungsi sebagai tempat usaha dibangun tetap untuk menjual barang keperluan sehari-hari secara eceran, tidak mempunyai sistem pelayanan mandiri yang dikelola oleh satu penjual.
4. Kios adalah bangunan permanen di area pasar yang beratap dan dipisahkan satu dengan yang lainnya dengan pemisah mulai dari lantai sampai dengan langit-langit yang dipergunakan untuk usaha berjualan.

TECHNICAL NOTES

1. *The market is a meeting place between sellers and buyers of goods and services. The market can use buildings that are permanent or semi-permanent or without buildings. Goods sold in the market can consist of many commodities (mixed) or specifically a particular commodity.*
2. *Minimarket / self-service is a selfservice system, selling various types of goods in retail, and all goods have a price tag, with a building area of less than 400 m². The area in question refers to the area of the floor that there is a service (selling goods).*
3. *Grocery store / stall is a building that serves as a place of business built permanently to sell daily necessities in retail, does not have a self-service system managed by one seller*
4. *Kios is a permanent building in a covered market area and separated from one another by separating from the floor to the ceiling that is used for businesses selling*

ULASAN

Berdasarkan data Dinas Perdagangan, UKM, Koperasi dan Perindustrian Kabupaten Rejang Lebong diperoleh informasi bahwa pada tahun 2022 di wilayah Kabupaten Rejang Lebong terdapat 28 pasar, 5 ruko/swalayan, dan 1066 kios. Untuk data jumlah toko dan warung datanya tidak tersedia di dinas terkait.

DESCRIPTION

Based on data from the Department of Trade, SMEs, Cooperatives and Industry of Rejang Lebong Regency, information was obtained that in 2022 in the Rejang Lebong Regency there were 28 markets, 5 minimarkets and 1032 kiosks. For data on the number of shops and stalls, the data is not available at the relevant agency.

<https://rejanglebongkab.bps.go.id>

Tabel
Table 11.1

**Jumlah Sarana Perdagangan Menurut Jenisnya di
Kabupaten Rejang Lebong, 2019–2022**
**Number of Trading Facilities by Type of Facility in Rejang
Lebong Regency, 2019–2022**

Jenis Sarana Perdagangan Type of Trading Facilities	2019	2020	2021	2022
(1)	(2)	(3)	(4)	(5)
Pasar	28	28	28	28
Ruko / Swalayan	7	2	1	5
Kios	1 035	1 035	1 066	1 066
Warung

Sumber/Source: Dinas Perdagangan, UKM, Koperasi dan Perindustrian Kabupaten Rejang Lebong / Department Of Trades, SMEs, Cooperatives and Industry of Rejang Lebong Regency

PRODUK DOMESTIK REGIONAL BRUTO / Gross Regional Domestic Product

P D R B

ATAS DASAR HARGA BERLAKU At Current Market Price



2022**

** Angka Sangat Sementara

- Atas Dasar Harga Konstan/
Constant Market Price

Rp. 6.544,12 Miliar

- Atas Dasar Harga Berlaku/
Current Market Price

Rp. 10.992,82 Miliar



LAJU
Growth Rate

PERTUMBUHAN PDRB
2021

3,14 %

Menurut Lapangan Usaha By Industry

Pertanian, Kehutanan, dan Perikanan
Agriculture, Forestry, and Fishing
31,43%

Perdagangan Besar dan Eceran; Reparasi
Mobil dan Sepeda Motor/*Wholesale and
Retail Trade; Repair of Motor Vehicles and
Motorcycles*
17,13%

Jasa Pendidikan/*Education*
9,98%

Struktur Terbesar Largest Structure



Menurut Jenis Pengeluaran By Type Of Expenditure

Pengeluaran Konsumsi Rumah Tangga
Household Consumption Expenditure
62,34%

Pembentukan Modal Tetap Bruto
Gross Fixed Capital Formation
35,1%

Pengeluaran Konsumsi Pemerintah
Government Consumption Expenditure
11,68%

PENJELASAN TEKNIS**TECHNICAL NOTES**

1. Penghitungan statistik neraca nasional mengikuti buku petunjuk yang diterbitkan oleh Perserikatan Bangsa Bangsa (PBB) dikenal sebagai Sistem Neraca Nasional (SNN). SNN adalah rekomendasi internasional tentang bagaimana menyusun ukuran aktivitas ekonomi yang sesuai dengan standar neraca baku yang didasarkan pada prinsip-prinsip ekonomi. Rekomendasi yang dimaksud dinyatakan dalam sekumpulan konsep, definisi, klasifikasi, dan aturan neraca yang disepakati secara internasional dalam mengukur indikator tertentu seperti Produk Domestik Bruto (PDB). Salah satu bentuk adaptasi pencatatan statistik nasional adalah melakukan perubahan tahun dasar PDB Indonesia dari tahun 2000 ke 2010. Perubahan tahun dasar PDB dilakukan seiring dengan mengadopsi rekomendasi PBB yang tertuang dalam Sistem Neraca Nasional 2008 (SNN 2008).
 2. Produk Domestik Bruto (PDB) pada tingkat nasional serta Produk Domestik Regional Bruto (PDRB) pada tingkat regional (kota) menggambarkan kemampuan suatu wilayah untuk menciptakan nilai tambah pada suatu waktu tertentu. Untuk
1. *The method used to estimate national accounts statistics is based on the standard guidelines formed by United Nation known as System of National Accounts (SNA). SNA is the internationally agreed standard set of recommendations on how to compile measures of economic activity in accordance with strict accounting conventions based on economic principles. The recommendations are expressed in term of a set of concepts, definitions, classifications and accounting rules that comprise the internationally agreed standard for measuring indicators such as Gross Domestic Product (GDP). One of the improvement in the national statistical system is to rebase GDP form base year 2000 to 2010 in order to capture current economic condition. It is in line with the United Nations (UN) recommendation on 2008 SNA.*
 2. *The basic measure of the value added arising from economic activity is known as Gross Domestic Product at the national level and Gross Regional Domestic Product (GRDP) at the regional level (municipalities). To compile these statistics,*

menyusun PDB maupun PDRB digunakan 2 pendekatan, yaitu lapangan usaha dan pengeluaran. Keduanya menyajikan komposisi data nilai tambah dirinci menurut sumber kegiatan ekonomi (lapangan usaha) dan menurut komponen penggunaannya. PDB maupun PDRB dari sisi lapangan usaha merupakan penjumlahan seluruh komponen nilai tambah bruto yang mampu diciptakan oleh sektor-sektor ekonomi atas berbagai aktivitas produksinya. Sedangkan dari sisi pengeluaran menjelaskan tentang penggunaan dari nilai tambah tersebut.

3. PDRB menurut lapangan usaha mengalami perubahan klasifikasi dari 9 lapangan usaha menjadi 17 lapangan usaha. PDB menurut lapangan usaha dirinci menurut total nilai tambah dari seluruh sektor ekonomi yang mencakup lapangan usaha Pertanian, Kehutanan, dan Perikanan; Pertambangan dan Penggalian; Industri Pengolahan; Pengadaan Listrik dan Gas; Pengadaan Air, Pengelolaan Sampah, Limbah dan Daur Ulang; Konstruksi; Perdagangan Besar dan Eceran, Reparasi Mobil dan Sepeda Motor; Transportasi dan Pergudangan; Penyediaan Akomodasi dan Makan Minum; Informasi dan Komunikasi; Jasa Keuangan dan Asuransi;

two approaches have been used, i.e. "production approach" and "expenditure approach". The first approach is to measure value added produced by various kinds of economic activities, while the second approach is to measure final uses of the country's output. In other words, GDP/GRDP is the sum of total value added produced by all economic industries (activities) and the way of using it.

3. *GRDP by industry classification changes from 9 sectors to 17 industries. GDP by industry is classified by types of economic activities such as Agriculture, Forestry and Fishing; Mining and Quarrying; Manufacturing; Electricity and Gas; Water supply, Sewerage, Waste Management and Remediation Activities; Construction; Wholesale and Retail Trade; Repair of Motor Vehicles and Motorcycles; Transportation and Storage; Accommodation and Food Service Activities; Information and Communication; Financial and Insurance Activities; Real Estate Activities; Business Activities; Public Administration; Defence and Compulsory Social Security; Education Social Work Activities;*

Real Estat; Jasa Perusahaan; Administrasi Pemerintahan, Pertahanan dan Jaminan Sosial Wajib; Jasa Pendidikan; Jasa Kesehatan dan Kegiatan Sosial; dan Jasa lainnya.

and Other Services Activities.

4. PDRB menurut pengeluaran mengalami perubahan klasifikasi dimana pengeluaran konsumsi Lembaga Non Profit yang Melayani Rumah Tangga (LNPR) yang sebelumnya termasuk bagian dari pengeluaran konsumsi rumah tangga menjadi komponen terpisah. Sehingga klasifikasi PDRB menurut pengeluaran dirinci menjadi 7 komponen yaitu komponen pengeluaran konsumsi rumah tangga, pengeluaran konsumsi LNPR, pengeluaran konsumsi pemerintah, pembentukan modal tetap bruto, perubahan inventori, ekspor barang dan jasa, dan impor barang dan jasa.
4. *GRDP by expenditure classification changes where consumption expenditure Non-profit Institutions Serving Households (NPISH) previously included as part of household consumption expenditure is taken out into separate component. So that, GRDP by type of expenditures is classified into: household consumption expenditure, NPISH consumption expenditure, government consumption expenditure, gross fixed capital formation, changes in inventories, exports of goods and services, and imports of goods and services.*
5. Pengeluaran konsumsi rumah tangga mencakup berbagai pengeluaran konsumsi akhir rumah tangga atas barang dan jasa untuk memenuhi kebutuhan individu ataupun kelompok secara langsung. Pengeluaran rumah tangga di sini mencakup makanan dan minuman selain restoran; pakaian, alas kaki dan jasa perawatannya; perumahan dan perlengkapan rumah tangga; kesehatan dan pendidikan;
5. *Household consumption expenditures consist of expenditures incurred by households, which are used for both individual or collective needs. Household consumptions are classified into food and beverages other than restaurants; clothing, footwear, and related maintenance services; housing and household equipment; health and education; transport and communication; restaurants and hotels; and*

transportasi dan komunikasi;
restoran dan hotel serta lainnya.

6. Pengeluaran Konsumsi Pemerintah terdiri dari Pengeluaran Konsumsi Individu dan Pengeluaran Konsumsi Kolektif. Barang dan jasa individu merupakan barang dan jasa privat, dimana ciri-ciri barang privat adalah a) Scarcity, yaitu ada kelangkaan/keterbatasan dalam jumlah; b) Excludable consumption, yaitu konsumsi suatu barang dapat dibatasi hanya pada mereka yang memenuhi persyaratan tertentu (biasanya harga); c) Rivalrous competition, yaitu konsumsi oleh satu konsumen akan mengurangi atau menghilangkan kesempatan pihak lain untuk melakukan hal serupa. Contoh barang dan jasa yang dihasilkan pemerintah dan tergolong sebagai barang dan jasa individu adalah jasa pelayanan kesehatan pemerintah di rumah sakit/puskesmas dan jasa pendidikan di sekolah/universitas negeri. Sedangkan barang dan jasa kolektif ekuivalen dengan barang publik yang memiliki ciri a) Non rivalry, yaitu penggunaan satu konsumen terhadap suatu barang tidak mengurangi kesempatan konsumen lain untuk juga mengkonsumsi barang tersebut; b) Non excludable, yaitu apabila suatu barang publik tersedia, maka tidak

others; Human Health and

6. Government consumption expenditure consists of Individual Consumption Expenditure and Collective Consumption Expenditure. Individual goods and services are private goods and services, which the characteristics of private goods is a) Scarcity, that there is a scarcity/limited in number; b) Excludable consumption, the consumption of goods can be limited only to those who meet certain requirements (usually the price); c) Rivalrous competition, ie consumption by the consumer will reduce or eliminate the chance of another party to do so. Examples of goods and services produced by government and classified as goods and services of individuals is the government health services in hospitals/health centers and education services in schools/universities. Collective goods and services equivalent to public goods characterized by a) Non-rivalry, namely the use of a consumer for an item does not reduce the chance of another consumer to also consume goods; b) Non-excludable, i.e. when a public good available, then nothing can hinder anyone to benefit from the goods or in other words everyone has access to the goods. Examples of goods and services produced by government and classified as

ada yang dapat menghalangi siapapun untuk memperoleh manfaat dari barang tersebut atau dengan kata lain setiap orang memiliki akses ke barang tersebut. Contoh barang dan jasa yang dihasilkan pemerintah dan tergolong sebagai barang dan jasa kolektif adalah jasa pertahanan yang dilakukan TNI dan keamanan yang dilakukan kepolisian.

collective goods and services is carried military defense services and the police's security.

7. Pembentukan Modal Tetap Bruto (PMTB) mencakup pengadaan, pembuatan, dan pembelian barang modal. Barang modal dimaksud adalah barang-barang yang digunakan untuk proses produksi, tahan lama atau yang mempunyai umur pemakaian lebih dari satu tahun seperti bangunan, mesin-mesin dan alat angkutan. Termasuk pula di sini perbaikan besar (berat) yang sifatnya memperpanjang umur atau mengubah bentuk atau kapasitas barang modal tersebut. Pengeluaran barang modal untuk keperluan militer juga dicakup sebagai PMTB. Klasifikasi komponen PMTB dibagi menjadi 6 sub komponen yaitu Konstruksi; Mesin dan Peralatan; Kendaraan; Peralatan Lainnya; Cultivated Biological Resources (CBR) dan Produk Kekayaan Intelektual.
7. *Gross Fixed Capital Formation (GFCF) includes procurement, manufacture, and the purchase of capital goods. Capital goods are goods which are used for the production process, durable or have a service life of more than one year such as buildings, machinery, and transportation equipment. Including here: huge improvement that are to extend the life or changing the shape or the capacity of the capital goods. Capital expenditures for military purposes are also covered as GFCF. GFCF component are classified into six sub-components: Construction; Machinery and Equipment; vehicle; Other equipment; Cultivated Biological Resources (CBR) and Intellectual Property Product.*
8. Ekspor barang dan jasa merupakan transaksi perdagangan barang dan jasa dari penduduk
8. *Exports of goods and services consist of transactions of goods and services from residents*

(residen) ke bukan penduduk (nonresiden). Impor barang dan jasa adalah transaksi perdagangan dari bukan penduduk ke penduduk. Ekspor atau impor barang terjadi pada saat terjadi perubahan hak kepemilikan barang antara penduduk dengan bukan penduduk (dengan atau tanpa perpindahan fisik barang tersebut). Pada PDB dengan tahun dasar 2010, ekspor dan impor barang dirinci menjadi nonmigas dan migas.

to non-residents. Imports of goods and services consist of transaction of goods and services from nonresidents to residents. Exports and imports of goods occur when there are changes in ownership of goods between residents and nonresidents (with or without physical movements of goods across frontiers). On the GDP at 2010 basic year, exports and imports of goods specified into non oil and gas and oil and gas.

9. Produk Domestik Bruto maupun agregat turunannya disajikan dalam 2 (dua) versi penilaian, yaitu atas dasar "harga berlaku" dan atas dasar "harga konstan". Disebut sebagai harga berlaku karena seluruh agregat dinilai dengan menggunakan harga pada tahun berjalan, sedangkan harga konstan penilaiannya didasarkan kepada harga satu tahun dasar tertentu, dalam publikasi ini digunakan harga tahun 2010.

9. *GDP and its aggregations are presented in two forms: at current market prices and at constant base year market prices. In presenting current market prices, all aggregates are valued at current market prices, while base year constant market prices are shown by valuing all aggregates at fixed base year prices. Year of 2010 is used as the base year in this publication.*

10. Laju pertumbuhan Produk Domestik Bruto diperoleh dari perhitungan PDB atas dasar harga konstan. Diperoleh dengan cara mengurangi nilai PDB pada tahun ke-n terhadap nilai pada tahun ke n-1 (tahun sebelumnya), dibagi dengan nilai pada tahun ke n-1, dikalikan dengan 100 persen. Laju

10. *Growth rate of Gross Domestic Product is derived from GDP at constant market prices. It is obtained by subtracting the value of GDP year n with the value of GDP year n-1, divided by the value of GDP year n-1 then multiplied by 100 percent. The growth rate of GDP explains the income growth*

pertumbuhan a g r e g a t
pendapatandarisatuwaktutertentu
terhadap waktu sebelumnya.

during the given period.

11. Pendapatan per kapita adalah pendapatan Regional atau Produk Regional Neto atas dasar biaya faktor dibagi dengan jumlah penduduk pertengahan tahun. menunjukkan perkembangan

11. *Per capita income is regional income or Net Regional Product at factor cost divided by mid-year population.*

<https://rejanglebongkab.bps.go.id>

ULASAN

Produk Domestik Regional Bruto (PDRB) merupakan indikator untuk mengukur pertumbuhan ekonomi suatu wilayah. Pada tahun 2022, total PDRB Kabupaten Rejang Lebong atas dasar harga berlaku mencapai 10.992,82 miliar rupiah, meningkat sebanyak 8,93 persen dibandingkan tahun 2021. Sedangkan hasil penghitungan angka sangat sementara PDRB Kabupaten Rejang Lebong atas dasar harga konstan 2010 sebesar 6.544,12 milyar rupiah, naik sebanyak 4,30 persen dibandingkan tahun 2021 yaitu sebesar 6.274,23.

Trentahun2018-2022menunjukkan perekonomian Kabupaten Rejang Lebong yang cenderung konsisten untuk terus tumbuh sekitar hampir 5 persen per tahun. Namun, pandemi Covid-19 membuat pertumbuhan ekonomi Kabupaten Rejang Lebong mengalami penurunan yaitu sebesar 0.07 persen di tahun 2020. Pandemi telah memukul telak perekonomian baik secara regional maupun nasional. Kemudian, perekonomian Kabupaten Rejang Lebong kembali naik sebesar 3,14 persen di tahun 2021 dan mencapai 4,30 persen di tahun 2022.

Sektor Pertanian, Kehutanan, dan Perikanan merupakan sektor yang berkontribusi paling besar dalam perekonomian Kabupaten Rejang Lebong yaitu senilai 31,43 persen.

DESCRIPTION

Gross Regional Domestic Product (GRDP) is an indicator to measure the economic growth of a region. In 2022, total GRDP of Rejang Lebong Regency at current market prices reached 10,992.82 billion rupiah, an increase of 8.93 percent compared to 2021. Meanwhile, the very preliminary figures the GRDP of Rejang Lebong Regency at 2010 constant market prices amounted to 6,544.12 billion rupiahs, an increase of 4.30 percent compared to 2021, which was 6,274.23.

The 2018-2022 trend shows that the economy of Rejang Lebong Regency tends to grow consistently at around almost 5 percent per year. However, the Covid-19 pandemic caused Rejang Lebong Regency's economic growth to decrease by 0.07 percent in 2020. The pandemic had hit the economy both regionally and nationally. Then, the economy of Rejang Lebong Regency had again increased to 3.14 percent in 2021 and reached 4.30 percent in 2022.

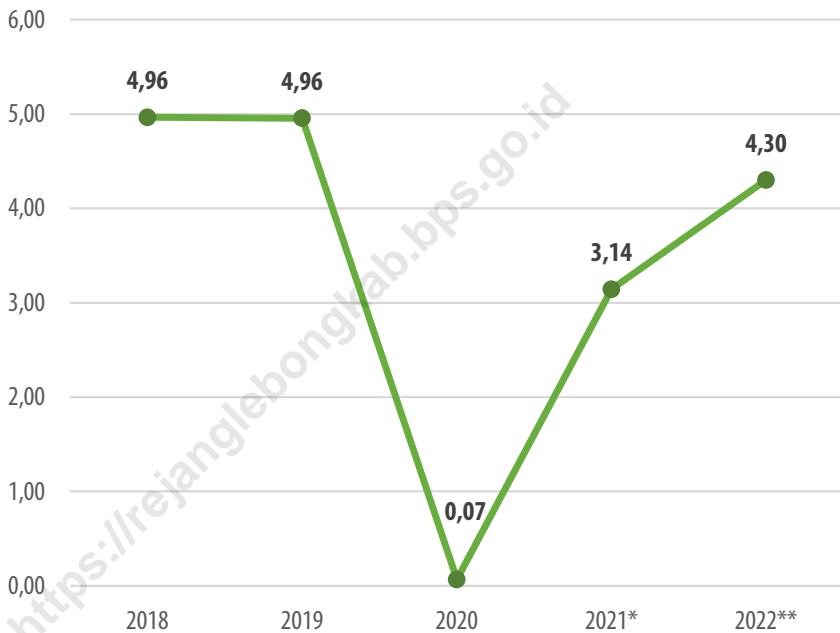
The Agriculture, Forestry, and Fishing is the sector that contributes the most to the economy of Rejang Lebong Regency, amounting to 31.43 percent.

Hasil peghitungan sangat sementara angka PDRB Sektor Pertanian, Kehutanan, dan Perikanan atas dasar harga berlaku pada tahun 2022 mencapai 3.454,53 miliar rupiah, dengan besar sumbangan terhadap PDRB Kabupaten Rejang Lebong sebesar 31,43 persen. Disusul dengan sektor Perdagangan Besar dan Eceran; Reparasi Mobil di urutan kedua yaitu sebesar 17,13 persen. Selanjutnya diurutan ketiga adalah sektor Pendidikan yaitu sebesar 9,98 persen.

The very preliminary figures of Agriculture, Forestry, and Fishing at current market in 2022 reached 3,454.53 billion rupiah, with the largest contribution value to the GRDP of Rejang Lebong Regency, 31.43 percent. Followed by the Wholesale and Retail Trade and Car and Motorcycle repair sector in the second place of 17.13 percent. Then, the third place is the Education sector is about 9.98 percent.

Gambar 12.1
Figures

Laju Pertumbuhan Produk Domestik Regional Bruto Atas Dasar Harga Konstan 2010 Menurut Lapangan Usaha (persen), 2018–2022
Growth Rate of Gross Regional Domestic Product at 2010 Constant Market Prices by Industry (percent), 2018–2022



Tabel
Table 12.1**Produk Domestik Regional Bruto Atas Dasar Harga
Berlaku Menurut Lapangan Usaha (Miliar rupiah), 2018–
2022****Gross Regional Domestic Product at Current Market Prices
by Industry (Billion rupiahs), 2018–2022**

	Lapangan Usaha/Industry	2018	2019	2020	2021*	2022**
	(1)	(2)	(3)	(4)	(5)	(6)
A	Pertanian, Kehutanan, dan Perikanan/ <i>Agriculture, Forestry, and Fishing</i>	2 699,76	2 877,26	2 938,81	3 125,98	3 454,53
B	Pertambangan dan Penggalian/ <i>Mining and Quarrying</i>	121,83	127,13	128,63	133,14	138,25
C	Industri Pengolahan/ <i>Manufacturing</i>	365,92	383,26	392,98	414,08	450,83
D	Pengadaan Listrik dan Gas/ <i>Electricity and Gas</i>	7,41	8,41	9,21	10,04	11,23
E	Pengadaan Air; Pengelolaan Sampah, Limbah, dan Daur Ulang/ <i>Water Supply; Sewerage, Waste Management, and Remediation Activities</i>	14,24	15,19	15,72	16,13	16,79
F	Konstruksi/ <i>Construction</i>	378,92	409,05	413,90	436,32	468,73
G	Perdagangan Besar dan Eceran; Reparasi Mobil dan Sepeda Motor/ <i>Wholesale and Retail Trade; Repair of Motor Vehicles and Motorcycles</i>	1 475,80	1 641,02	1 598,55	1 701,03	1 883,06
H	Transportasi dan Pergudangan/ <i>Transportation and Storage</i>	458,02	504,45	534,44	575,11	647,95
I	Penyediaan Akomodasi dan Makan Minum/ <i>Accommodation and Food Service Activities</i>	168,16	188,56	193,14	198,64	219,48
J	Informasi dan Komunikasi/ <i>Information and Communication</i>	211,54	231,85	247,00	264,52	292,91

Lanjutan Tabel/Continued Table 12.1

	Lapangan Usaha/Industry	2018	2019	2019	2021*	2022**
	(1)	(2)	(3)	(4)	(5)	(6)
K	Jasa Keuangan dan Asuransi/ Financial and Insurance Activities	268,68	274,62	297,23	333,27	359,46
L	Real Estat/Real Estate Activities	318,18	336,27	340,71	344,87	360,46
M,N	Jasa Perusahaan/Business Activities	13,24	14,25	14,21	14,59	17,11
O	Administrasi Pemerintahan, Pertahanan, dan Jaminan Sosial Wajib/Public Administration and Defence; Compulsory Social Security	957,27	1.024,43	1.032,16	1 064,73	1 073,18
P	Jasa Pendidikan/Education	880,68	947,00	972,29	1 008,69	1 097,38
Q	Jasa Kesehatan dan Kegiatan Sosial/Human Health and Social Work Activities	233,82	260,47	281,03	315,05	348,10
R,S,T,U	Jasa Lainnya/Other Services Activities	111,56	125,78	127,28	135,35	153,36
	Produk Domestik Bruto/ Gross Domestic Product	8 685,05	9 368,98	9 537,30	10 091,53	10 992,82

Catatan/Note: * Angka Sementara / Preliminary Figures
** Angka Sangat Sementara / Very Preliminary Figures

Sumber/Source: BPS, berbagai sensus, survei dan sumber lain/ BPS-Statistics Indonesia, various census, survey, and other sources

Tabel
Table 12.2**Produk Domestik Regional Bruto Atas Dasar Harga
Konstan 2010 Menurut Lapangan Usaha (Milliar rupiah),
2018–2022**
**Gross Regional Domestic Product at 2010 Constant Market
Prices by Industry (Billion rupiahs), 2018–2022**

	Lapangan Usaha/Industry	2018	2019	2020	2021*	2022**
	(1)	(2)	(3)	(4)	(5)	(6)
A	Pertanian, Kehutanan, dan Perikanan/ <i>Agriculture, Forestry, and Fishing</i>	1 747,56	1 808,12	1 816,65	1 865,52	1 962,38
B	Pertambangan dan Penggalian/ <i>Mining and Quarrying</i>	82,35	84,21	83,91	85,29	86,11
C	Industri Pengolahan/ <i>Manufacturing</i>	249,55	255,66	249,34	255,18	264,46
D	Pengadaan Listrik dan Gas/ <i>Electricity and Gas</i>	5,51	5,89	6,32	6,82	7,26
E	Pengadaan Air; Pengelolaan Sampah, Limbah, dan Daur Ulang/ <i>Water Supply; Sewerage, Waste Management, and Remediation Activities</i>	10,44	10,69	10,73	10,88	11,24
F	Konstruksi/ <i>Construction</i>	227,47	240,76	240,64	244,44	246,11
G	Perdagangan Besar dan Eceran; Reparasi Mobil dan Sepeda Motor/ <i>Wholesale and Retail Trade; Repair of Motor Vehicles and Motorcycles</i>	1.049,01	1 134,40	1.089,62	1 134,29	1 197,08
H	Transportasi dan Pergudangan/ <i>Transportation and Storage</i>	333,40	359,13	364,98	375,49	395,53
I	Penyediaan Akomodasi dan Makan Minum/ <i>Accommodation and Food Service Activities</i>	108,48	117,46	117,15	118,69	127,12
J	Informasi dan Komunikasi/ <i>Information and Communication</i>	174,95	187,94	197,86	210,15	226,86

Lanjutan Tabel/*Continued Table 12.2*

Lapangan Usaha/Industry		2018	2019	2020	2021*	2022**
(1)		(2)	(3)	(4)	(5)	(6)
K	Jasa Keuangan dan Asuransi/ <i>Financial and Insurance Activities</i>	180,41	182,39	197,41	212,31	209,51
L	Real Estat/ <i>Real Estate Activities</i>	237,56	245,84	247,98	248,17	256,06
M,N	Jasa Perusahaan/ <i>Business Activities</i>	8,83	9,23	9,11	8,93	9,91
O	Administrasi Pemerintahan, Pertahanan, dan Jaminan Sosial Wajib/ <i>Public Administration and Defence; Compulsory Social Security</i>	569,53	595,44	592,14	606,92	606,73
P	Jasa Pendidikan/ <i>Education</i>	585,91	603,67	612,87	627,12	655,99
Q	Jasa Kesehatan dan Kegiatan Sosial/ <i>Human Health and Social Work Activities</i>	149,76	161,32	169,57	186,41	197,22
R,S,T,U	Jasa Lainnya/ <i>Other Services Activities</i>	71,25	76,80	76,76	77,60	84,55
Produk Domestik Bruto/ Gross Domestic Product		5 791,95	6 078,95	6 083,03	6 274,23	6 544,12

Catatan/Note: * Angka Sementara / *Preliminary Figures*

** Angka Sangat Sementara / *Very Preliminary Figures*

Sumber/Source: BPS, berbagai sensus, survei dan sumber lain/ *BPS-Statistics Indonesia, various census, survey, and other sources*

Tabel
Table 12.3

Distribusi Persentase Produk Domestik Regional Bruto Atas Dasar Harga Berlaku Menurut Lapangan Usaha, 2018–2022
Percentage Distribution of Gross Regional Domestic Product at Current Market Prices by Industry, 2018–2022

	Lapangan Usaha/Industry	2018	2019	2020	2021*	2022**
	(1)	(2)	(3)	(4)	(5)	(6)
A	Pertanian, Kehutanan, dan Perikanan/ <i>Agriculture, Forestry, and Fishing</i>	31,09	30,71	30,81	30,98	31,43
B	Pertambangan dan Penggalian/ <i>Mining and Quarrying</i>	1,40	1,36	1,35	1,32	1,26
C	Industri Pengolahan/ <i>Manufacturing</i>	4,21	4,09	4,12	4,10	4,10
D	Pengadaan Listrik dan Gas/ <i>Electricity and Gas</i>	0,09	0,09	0,10	0,10	0,10
E	Pengadaan Air; Pengelolaan Sampah, Limbah, dan Daur Ulang/ <i>Water Supply; Sewerage, Waste Management, and Remediation Activities</i>	0,16	0,16	0,16	0,16	0,15
F	Konstruksi/ <i>Construction</i>	4,36	4,37	4,34	4,32	4,26
G	Perdagangan Besar dan Eceran; Reparasi Mobil dan Sepeda Motor/ <i>Wholesale and Retail Trade; Repair of Motor Vehicles and Motorcycles</i>	16,99	17,52	16,76	16,86	17,13
H	Transportasi dan Pergudangan/ <i>Transportation and Storage</i>	5,27	5,38	5,60	5,70	5,89
I	Penyediaan Akomodasi dan Makan Minum/ <i>Accommodation and Food Service Activities</i>	1,94	2,01	2,03	1,97	2,00
J	Informasi dan Komunikasi/ <i>Information and Communication</i>	2,44	2,47	2,59	2,62	2,66
K	Jasa Keuangan dan Asuransi/ <i>Financial and Insurance Activities</i>	3,09	2,93	3,12	3,30	3,27

Lanjutan Tabel/*Continued Table* 12.3

Lapangan Usaha/ <i>Industry</i>		2018	2019	2020	2021*	2022**
(1)		(2)	(3)	(4)	(5)	(6)
L	Real Estat/ <i>Real Estate Activities</i>	3,66	3,59	3,57	3,42	3,28
M,N	Jasa Perusahaan/ <i>Business Activities</i>	0,15	0,15	0,15	0,14	0,16
O	Administrasi Pemerintahan, Pertahanan, dan Jaminan Sosial Wajib/ <i>Public Administration and Defence; Compulsory Social Security</i>	11,02	10,93	10,82	10,55	9,76
P	Jasa Pendidikan/ <i>Education</i>	10,14	10,11	10,19	10,00	9,98
Q	Jasa Kesehatan dan Kegiatan Sosial/ <i>Human Health and Social Work Activities</i>	2,69	2,78	2,95	3,12	3,17
R,S,T,U	Jasa Lainnya/ <i>Other Services Activities</i>	1,28	1,34	1,33	1,34	1,40
Produk Domestik Bruto/ Gross Domestic Product		100,00	100,00	100,00	100,00	100,00

Catatan/*Note*: * Angka Sementara / *Preliminary Figures*

** Angka Sangat Sementara / *Very Preliminary Figures*

Sumber/*Source*: BPS, berbagai sensus, survei dan sumber lain/ *BPS-Statistics Indonesia, various census, survey, and other sources*

Tabel
Table 12.4

Laju Pertumbuhan Produk Domestik Regional Bruto Atas Dasar Harga Konstan 2010 Menurut Lapangan Usaha (persen), 2018–2022
Growth Rate of Gross Regional Domestic Product at 2010 Constant Market Prices by Industry (percent), 2018–2022

Lapangan Usaha/Industry		2018	2019	2020	2021*	2022**
(1)		(2)	(3)	(4)	(5)	(6)
A	Pertanian, Kehutanan, dan Perikanan/ <i>Agriculture, Forestry, and Fishing</i>	3,03	3,47	0,47	2,69	5,19
B	Pertambangan dan Penggalian/ <i>Mining and Quarrying</i>	3,14	2,26	-0,36	1,65	0,96
C	Industri Pengolahan/ <i>Manufacturing</i>	3,78	2,45	-2,47	2,34	3,64
D	Pengadaan Listrik dan Gas/ <i>Electricity and Gas</i>	7,10	6,89	7,44	7,90	6,46
E	Pengadaan Air; Pengelolaan Sampah, Limbah, dan Daur Ulang/ <i>Water Supply; Sewerage, Waste Management, and Remediation Activities</i>	4,26	2,35	0,38	1,42	3,24
F	Konstruksi/ <i>Construction</i>	7,14	5,84	-0,05	1,58	0,68
G	Perdagangan Besar dan Eceran; Reparasi Mobil dan Sepeda Motor/ <i>Wholesale and Retail Trade; Repair of Motor Vehicles and Motorcycles</i>	8,04	8,14	-3,95	4,10	5,54
H	Transportasi dan Pergudangan/ <i>Transportation and Storage</i>	6,10	7,72	1,63	2,88	5,34
I	Penyediaan Akomodasi dan Makan Minum/ <i>Accommodation and Food Service Activities</i>	8,96	8,27	-0,26	1,32	7,10
J	Informasi dan Komunikasi/ <i>Information and Communication</i>	7,34	7,42	5,28	6,21	7,95

Lanjutan Tabel/*Continued Table* 12.4

Lapangan Usaha/Industry		2018	2019	2020	2021*	2022**
(1)		(2)	(3)	(4)	(5)	(6)
K	Jasa Keuangan dan Asuransi/ <i>Financial and Insurance Activities</i>	0,76	1,10	8,24	7,55	-1,32
L	Real Estat/ <i>Real Estate Activities</i>	3,68	3,49	0,87	0,08	3,18
M,N	Jasa Perusahaan/ <i>Business Activities</i>	5,09	4,61	-1,36	-1,93	11,00
O	Administrasi Pemerintahan, Pertahanan, dan Jaminan Sosial Wajib/ <i>Public Administration and Defence; Compulsory Social Security</i>	5,66	4,55	-0,55	2,50	-0,03
P	Jasa Pendidikan/ <i>Education</i>	3,59	3,03	1,52	2,33	4,60
Q	Jasa Kesehatan dan Kegiatan Sosial/ <i>Human Health and Social Work Activities</i>	7,81	7,72	5,11	9,93	5,80
R,S,T,U	Jasa Lainnya/ <i>Other Services Activities</i>	7,51	7,79	-0,05	1,10	8,95
Produk Domestik Bruto/ Gross Domestic Product		4,96	4,96	0,07	3,14	4,30

Catatan/Note: * Angka Sementara / *Preliminary Figures*** Angka Sangat Sementara / *Very Preliminary Figures*Sumber/Source: BPS, berbagai sensus, survei dan sumber lain/ *BPS-Statistics Indonesia, various census, survey, and other sources*

Tabel
Table 12.5

Produk Domestik Regional Bruto Atas Dasar Harga Berlaku Menurut Jenis Pengeluaran di Kabupaten Rejang Lebong (Miliar rupiah), 2018–2022
Gross Regional Domestic Product at Current Market Prices by Type of Expenditure in Rejang Lebong Regency (billion rupiahs), 2018–2022

Jenis Pengeluaran Type of Expenditure	2018	2019	2020	2021*	2022**
(1)	(2)	(3)	(4)	(5)	(6)
Pengeluaran Konsumsi Rumah Tangga <i>Household Consumption Expenditure</i>	5 527,13	5 918,49	6 014,88	6 242,27	6 853,64
Pengeluaran Konsumsi LNPRT <i>NPISH Consumption Expenditure</i>	173,70	195,10	186,46	182,20	205,32
Pengeluaran Konsumsi Pemerintah <i>Government Consumption Expenditure</i>	1.121,47	1 188,85	1 217,87	1 258,15	1 284,98
Pembentukan Modal Tetap Bruto <i>Gross Fixed Capital Formation</i>	3 028,72	3 247,15	3 280,67	3 535,26	3 859,48
Perubahan Inventori <i>Changes in Inventories</i>	52,64	145,77	123,84	5,27	11,90
Net Ekspor Barang dan Jasa/Net Exports <i>of Goods and Services</i>	(1 218,60)	(1 326,38)	(1 286,42)	(1 131,63)	(1 222,49)
Produk Domestik Regional Bruto/ Gross Regional Domestic Product	8 685,05	9 368,98	9 537,30	10 091,53	10 992,83

Catatan/Note: Perbedaan Angka dengan PDRB Menurut Lapangan Usaha disebabkan karena PDRB menurut Pengeluaran belum dilakukan rekonsiliasi/ *The Difference in Figures and GRDP According to Business Field is Caused by GRDP According to Expenditures, that has not been Reconciled*

* Angka Sementara / *Preliminary Figures*

** Angka Sangat Sementara / *Very Preliminary Figures*

Sumber/Source: BPS, berbagai sensus, survei dan sumber lain/BPS-Statistics Indonesia, various census, survey, and other sources

Tabel
Table 12.6

Produk Domestik Regional Bruto Atas Dasar Harga Konstan 2010 Menurut Jenis Pengeluaran di Kabupaten Rejang Lebong (Miliar rupiah), 2018–2022
Gross Regional Domestic Product at 2010 Constant Market Prices by Type of Expenditure in Rejang Lebong Regency (billion rupiahs), 2018–2022

Jenis Pengeluaran Type of Expenditure	2018	2019	2020	2021*	2022**
(1)	(2)	(3)	(4)	(5)	(6)
Pengeluaran Konsumsi Rumah Tangga <i>Household Consumption Expenditure</i>	3 714,89	3 888,23	3 897,83	3 995,53	4 204,52
Pengeluaran Konsumsi LNPR <i>NPISH Consumption Expenditure</i>	132,13	144,53	136,16	130,14	140,82
Pengeluaran Konsumsi Pemerintah <i>Government Consumption Expenditure</i>	739,07	765,54	768,03	782,49	780,28
Pembentukan Modal Tetap Bruto <i>Gross Fixed Capital Formation</i>	2 164,59	2 261,60	2 219,94	2 298,92	2 391,03
Perubahan Inventori <i>Changes in Inventories</i>	39,89	42,36	51,02	2,03	3,08
Net Ekspor Barang dan Jasa/Net <i>Exports of Goods and Services</i>	(998,62)	(1 023,31)	(989,95)	(934,89)	(975,61)
Produk Domestik Regional Bruto/Gross Regional Domestic Product	5 791,95	6 078,95	6 083,03	6 274,23	6 544,12

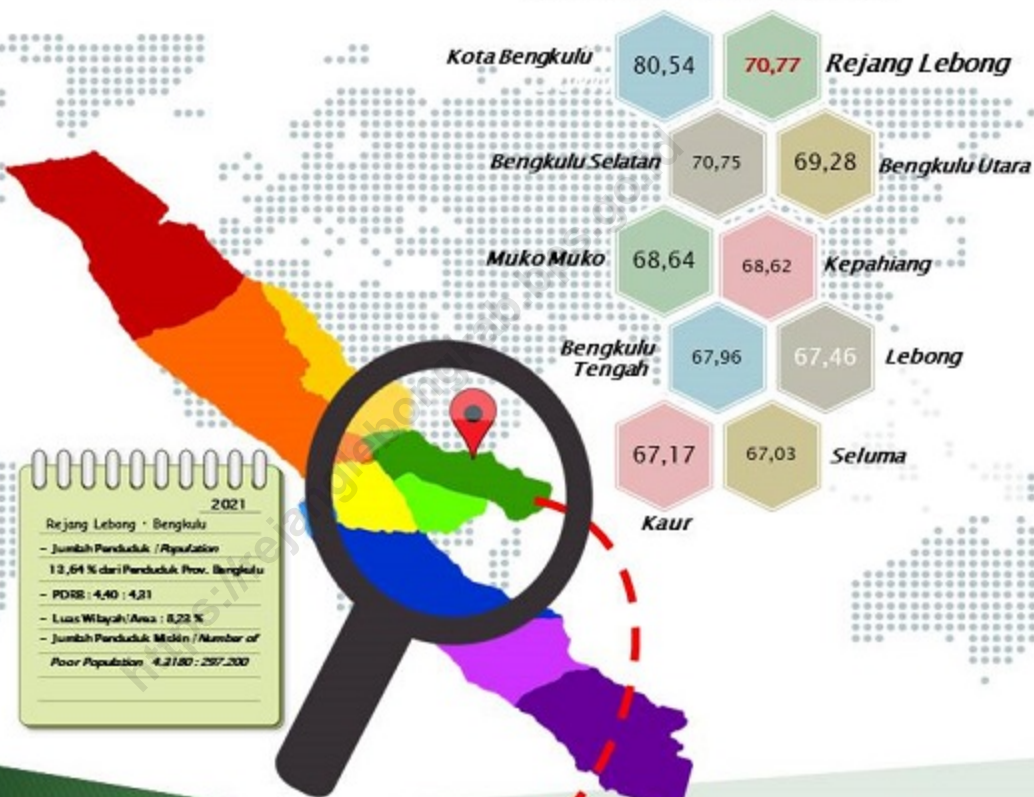
Catatan/Note: Perbedaan Angka dengan PDRB Menurut Lapangan Usaha disebabkan karena PDRB menurut Pengeluaran belum dilakukan rekonsiliasi/ *The Difference in Figures and GRDP According to Business Field is Caused by GRDP, According to Expenditures, that has not been Reconciled*

* Angka Sementara / *Preliminary Figures*

** Angka Sangat Sementara / *Very Preliminary Figures*

Sumber/Source: BPS, berbagai sensus, survei dan sumber lain/BPS-Statistics Indonesia, various census, survey, and other sources

INDEKS PEMBANGUNAN MANUSIA, 2021
Human Development Index, 2021



2021
Rejang Lebong - Bengkulu
- Jumlah Penduduk / Population
13,64 % dari Penduduk Prov. Bengkulu
- PDRB : 4,40 : 4,21
- Luas Wilayah/Area : 8,22 %
- Jumlah Penduduk Miskin / Number of
Poor Population : 4.2180 : 297.200



PENJELASAN TEKNIS

1. Penduduk Indonesia adalah semua orang yang berdomisili di wilayah teritorial Indonesia selama 6 bulan atau lebih dan atau mereka yang berdomisili kurang dari 6 bulan tetapi bertujuan menetap.
2. Laju pertumbuhan penduduk adalah angka yang menunjukkan persentase pertambahan penduduk dalam jangka waktu tertentu.
3. Laju pertumbuhan Produk Domestik Regional Bruto diperoleh dari perhitungan PDB atas dasar harga konstan. Diperoleh dengan cara mengurangi nilai PDRB pada tahun ke-n terhadap nilai pada tahun ke n-1 (tahun sebelumnya), dibagi dengan nilai pada tahun ke n-1, dikalikan dengan 100 persen. Laju pertumbuhan menunjukkan perkembangan agregat pendapatan dari satu waktu tertentu terhadap waktu sebelumnya.
4. Untuk mengukur kemiskinan, BPS menggunakan konsep kemampuan memenuhi kebutuhan dasar (basic needs approach). Dengan pendekatan ini, kemiskinan dipandang sebagai ketidakmampuan dari sisi ekonomi untuk memenuhi

TECHNICAL NOTES

1. *The population of Indonesia are all residents of the entire territory of Indonesia who have stayed for six months or longer, and those who intended to stay more than six months even though their length of stay is less than six months.*
2. *The growth rate of population is the number that show percentage of population growth within a specified period.*
3. *Growth rate of Gross Domestic Regional Product is derived from GDP at constant market prices. It is obtained by subtracting the value of GDRP year and with the value of GDRP year n-1, divided by the value of GDRP year n-1 then multiplied by 100 percent. The growth rate of GDRP explains the income growth during the given period*
4. *To measure poverty, BPS has used the concept of basic needs approach. Therefore, poverty is viewed as economic inability to fulfil food and non-food basic needs which are measured by consumption/ expenditure. The method used is calculating poverty line, which*

kebutuhan dasar makanan dan bukan makanan yang diukur dari sisi pengeluaran. Metode yang digunakan adalah menghitung Garis Kemiskinan (GK), yang terdiri dari dua komponen yaitu Garis Kemiskinan Makanan (GKM) dan Garis Kemiskinan Non-Makanan (GKNM). Penghitungan Garis Kemiskinan dilakukan secara terpisah untuk daerah perkotaan dan pedesaan

consists of two components that are Food Poverty Line (FPL) and Non-Food Poverty Line (NFPL). The poverty line was calculated separately for urban and rural areas.

5. Penduduk Miskin adalah penduduk yang memiliki rata-rata pengeluaran per kapita per bulan di bawah Garis Kemiskinan.

5. *A person whose expenditure per capita per month is below the poverty line is considered to be poor.*

6. Indeks Pembangunan Manusia (IPM) adalah ukuran ringkas rata-rata capaian/keberhasilan dimensi utama pembangunan manusia yaitu: umur panjang dan hidup sehat, mempunyai pengetahuan, dan memiliki standar hidup yang layak.

6. *The Human Development Index (HDI) is a summary measure of average achievement in key dimensions of human development: a long and healthy life, being knowledgeable, and have a decent standard of living.*

ULASAN**DESCRIPTION**

Perbandingan antar kabupaten/kota ini menyajikan gambaran informasi kabupaten/kota di Provinsi Bengkulu yang antara lain mencakup data jumlah penduduk, laju pertumbuhan ekonomi, jumlah penduduk miskin, dan Indeks Pembangunan Manusia.

Comparison between regency/municipal provides a snapshot of information on regency/municipal in Bengkulu Province, that includes the data on population, economic growth, number of poor and Human Development Index.

Penduduk Kabupaten Rejang Lebong menempati urutan terbanyak ketiga di Provinsi Bengkulu, setelah Kota Bengkulu dan Kabupaten Bengkulu Utara, yaitu 281,21 ribu jiwa atau 13,64 persen dari total penduduk Provinsi Bengkulu.

The population of Rejang Lebong Regency ranks third in the largest number in Bengkulu Province, after the Municipality of Bengkulu and Bengkulu Utara Regency, i.e. 281.21 thousand inhabitants, or 13.64 percent of the total population of Bengkulu province.

Laju Pertumbuhan Produk Domestik Regional Bruto Atas Dasar Harga Konstan 2010 di Kabupaten Rejang Lebong urutan ke lima di Provinsi Bengkulu, setelah Bengkulu Utara, Kota Bengkulu, Bengkulu Selatan, dan Kepahiang, yaitu sebesar 3,14.

Rate of Growth of Gross Regional Domestic Products at Constant 2010 in Rejang Lebong Regency ranks fifth highest in Bengkulu Province, after North Bengkulu, Bengkulu City, South Bengkulu, and Kepahiang, which is 3.14.

Akan tetapi, jumlah penduduk miskin Kabupaten Rejang Lebong juga masih tinggi, menempati urutan kedua setelah Kota Bengkulu, yaitu sebesar 43,18 ribu jiwa.

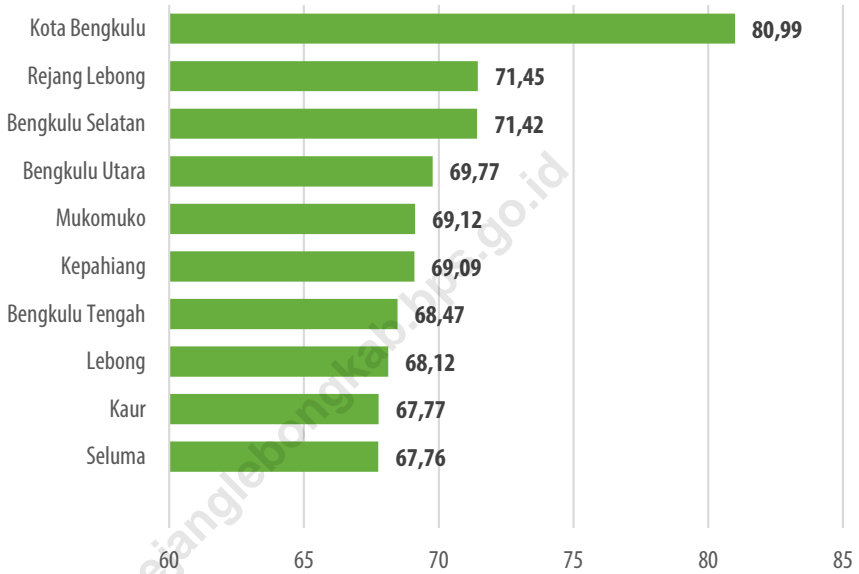
However, the number of poor people in Rejang Lebong Regency is still high, rank second after the Municipality of Bengkulu, which amounted to 43.18 thousand inhabitants.

Untuk IPM di Kabupaten Rejang Lebong menempati urutan tertinggi kedua setelah Kota Bengkulu di Provinsi Bengkulu, yaitu sebesar 71,45.

The HDI in Rejang Lebong Regency is the second highest after Bengkulu City in Bengkulu Province, which is 71.45.

Gambar
Figures 13.1

**Indeks Pembangunan Manusia Menurut Kabupaten
Kota di Provinsi Bengkulu, 2022**
*Human Development Index by Regency/Municipality in
Bengkulu Province, 2022*



Tabel
Table 13.1**Jumlah Penduduk Menurut Kabupaten/Kota di Provinsi Bengkulu (ribu), 2018–2022**
Population by Regency/Municipality in Bengkulu Province (thousand), 2018–2022

Kabupaten/Kota Regency/Municipality	2018¹	2019¹	2020²	2021³	2022³
(1)	(2)	(3)	(4)	(5)	(6)
Bengkulu Selatan	156,93	158,40	166,25	167,99	170,09
Rejang Lebong	259,94	260,90	276,65	278,79	281,21
Bengkulu Utara	304,39	310,00	296,52	299,40	302,83
Kaur	119,95	121,20	126,55	127,95	129,66
Seluma	191,91	193,80	207,88	210,51	213,75
Mukomuko	189,67	193,90	190,50	193,20	196,57
Lebong	114,79	116,60	106,29	106,77	107,25
Kepahiang	136,10	137,20	149,74	151,64	153,99
Bengkulu Tengah	113,15	114,70	116,71	118,10	119,81
Kota Bengkulu	376,48	385,10	373,59	378,60	384,84
Bengkulu	1 963,30	1 991,80	2 010,67	2 032,94	2 060,92

Sumber/Source: ¹BPS, Proyeksi Penduduk Indonesia 2010-2035/BPS-Statistics Indonesia, Indonesia Population Projection 2010-2035

²BPS, Hasil Sensus Penduduk 2020 (SP2020), September/BPS-Statistics Indonesia, The Result of the 2020 Population Census, September

³BPS, Hasil Proyeksi Penduduk Interim 2020-2023 (Pertengahan tahun/Juni)/The result of Interim Population Projection 2020-2023 (Mid year/June)

Tabel
Table 13.2

Laju Pertumbuhan Produk Domestik Regional Bruto Atas Dasar Harga Konstan 2010 Menurut Kabupaten/Kota di Provinsi Bengkulu (persen), 2018–2022
Rate of Growth of Gross Regional Domestic Products at Constant 2010 Prices by Regency/Municipality in Bengkulu Province (percent), 2018–2022

Kabupaten/Kota Regency/Municipality	2018	2019	2020	2021*	2022**
(1)	(2)	(3)	(4)	(5)	(6)
Bengkulu Selatan	4,95	4,97	0,26	3,25	3,45
Rejang Lebong	4,96	4,96	0,07	3,14	4,30
Bengkulu Utara	4,81	4,92	0,23	4,01	3,14
Kaur	4,98	4,98	0,12	3,08	3,78
Seluma	4,80	4,93	-0,01	2,18	2,92
Mukomuko	5,01	5,03	0,06	3,35	4,33
Lebong	5,01	4,97	0,10	3,08	2,98
Kepahiang	5,00	4,89	0,06	3,16	4,19
Bengkulu Tengah	4,97	4,97	-0,06	2,29	3,03
Kota Bengkulu	5,48	5,41	-0,25	3,47	5,69
Bengkulu	4,97	4,94	-0,02	3,27	4,31

Catatan/Note: * Angka Sementara / Preliminary Figures

** Angka Sangat Sementara / Very Preliminary Figures

Sumber/Source: BPS dan sumber lain/BPS-Statistics Indonesia and other sources

Tabel
Table 13.3**Jumlah Penduduk Miskin Menurut Kabupaten/Kota di
Provinsi Bengkulu (ribu), 2018–2022**
**Number of Poor Population by Regency/Municipality in
Bengkulu Province (thousand), 2018–2022**

Kabupaten/Kota Regency/Municipality	2018	2019	2020	2021	2022
(1)	(2)	(3)	(4)	(5)	(6)
Bengkulu Selatan	29,19	29,30	28,41	31,65	31,83
Rejang Lebong	42,13	41,57	41,47	43,30	43,18
Bengkulu Utara	35,78	35,94	36,67	35,55	35,51
Kaur	23,20	22,84	22,57	22,99	22,57
Seluma	37,51	36,92	36,23	37,05	36,71
Mukomuko	21,50	22,56	23,10	22,5	21,81
Lebong	13,25	13,67	13,97	13,97	14,14
Kepahiang	19,58	20,18	20,27	20,94	20,73
Bengkulu Tengah	9,24	10,06	10,79	11,12	11,13
Kota Bengkulu	70,44	69,26	69,12	66,94	59,43
Bengkulu	301,81	302,30	302,58	306,00	297,23

Sumber/Source: BPS, Survei Sosial Ekonomi Nasional/BPS-Statistics Indonesia, National Socioeconomic Survey

Tabel
Table 13.4

**Indeks Pembangunan Manusia Menurut Kabupaten/Kota
di Provinsi Bengkulu, 2017–2021**
*Human Development Index by Regency/Municipality in
Bengkulu Province, 2017–2021*

Kabupaten/Kota Regency/Municipality	2018	2019	2020	2021	2022
(1)	(2)	(3)	(4)	(5)	(6)
Bengkulu Selatan	69,85	70,27	70,63	70,75	71,42
Rejang Lebong	69,40	10,10	70,44	70,77	71,45
Bengkulu Utara	68,36	68,80	68,82	69,28	69,77
Kaur	66,20	66,78	66,99	67,17	67,77
Seluma	65,99	66,69	66,89	67,03	67,76
Mukomuko	67,47	68,12	68,45	68,64	69,12
Lebong	66,28	66,84	67,01	67,46	68,12
Kepahiang	67,14	67,67	68,17	68,62	69,09
Bengkulu Tengah	66,65	67,30	67,61	67,96	68,47
Kota Bengkulu	79,67	80,35	80,36	80,56	80,99
Bengkulu	70,64	71,21	71,40	71,64	72,16

Sumber/Source: BPS, Seri Berita Resmi Statistik Indeks Pembangunan Manusia/BPS-Statistics Indonesia, Series of Press Releases of Human Development Index

DATA

MENCERDASKAN BANGSA

— *Enlighten The Nation* —



**BADAN PUSAT STATISTIK
KABUPATEN REJANG LEBONG
BPS - Statistic of Rejang Lebong Regency**

Jl. S Sukowati No.36 Curup, Bengkulu, 39114
Telp. (0732) 21153

Website: rejanglebongkab.bps.go.id E-mail: bps1702@bps.go.id

ISSN 0215-4048



9 770215 404009 >