

KABUPATEN  
**OGAN ILIR**  
**DALAM ANGKA**  
**OGAN ILIR**  
R E G E N C Y  
**IN FIGURES**  
**2023**

Katalog: 1102001.1610



BADAN PUSAT STATISTIK  
KABUPATEN OGAN ILIR

**KABUPATEN**  
**OGAN ILIR**  
**DALAM ANGKA**  
**OGAN ILIR**  
**REGENCY**  
**IN FIGURES**  
**2023**

<https://loganilirkab.bps.go.id>



**KABUPATEN OGAN ILIR DALAM ANGKA  
OGAN ILIR REGENCY IN FIGURES  
2023**

ISSN:2987-6125

ISBN:978-602-70800-1-0

No. Publikasi/*Publication Number*: 16100.2302

Katalog /*Catalog*: 1102001.1610

Ukuran Buku/*Book Size*: 14,8 cm x 21 cm

Jumlah Halaman/*Number of Pages*: xxxviii + 336 hal/*pages*

Naskah/*Manuscript*:

BPS Kabupaten Ogan Ilir

*BPS-Statistics of Ogan Ilir Regency*

Penyunting/*Editor*:

BPS Kabupaten Ogan Ilir

*BPS-Statistics of Ogan Ilir Regency*

Desain Kover/*Cover Design*:

BPS Kabupaten Ogan Ilir

*BPS-Statistics of Ogan Ilir Regency*

Ilustrasi Kover/*Cover Illustration*:

Wilayah persawahan di Kecamatan Indralaya

Diterbitkan oleh/*Published by*:

©BPS Kabupaten Ogan Ilir/*BPS-Statistics of Ogan Ilir Regency*

Dicetak oleh/*Printed by*:

CV Alif Media Grafika

Dilarang mengumumkan, mendistribusikan, mengomunikasikan, dan/atau menggandakan sebagian atau seluruh isi buku ini untuk tujuan komersil tanpa izin tertulis dari Badan Pusat Statistik.

*Prohibited to announce, distribute, communicate, and/or copy part or all of this book for commercial purpose without permission from BPS-Statistics Indonesia.*

## **TIM PENYUSUN/TEAM MEMBERS**

### **Pengarah/Director**

Ir. Suparindiyah

### **Penanggung Jawab/Persons in Charge**

Kurniasih, S.ST

### **Penyunting/Editors**

Ifone Arma, SE, MM

Indra Gunawan, SE

Farhan Segentar Alam, SE, MM

Dino Syaputra, SE, M.Si

M. Zamrisal, SE

### **Pengolah Data dan Penulis Naskah/Data Processing and Authors**

Ade Ulfa Wahyuni, A.Md

Efran Feri Kriswanto, SST

Lidia Anggita Putri, S.ST

Ani Yuningsih, A.Md

Ishlahul Kamal, S.Si

Olivia Mandala Putri, S.Tr.Stat

Hendra Febrianto, A.Md

### **Infografis/Infographic**

Hendra Febrianto, A.Md

Budi Martha, SE

Dea Anisa Irawan, S.Tr.Stat

### **Penata Letak/Layout Designers**

Dea Anisa Irawan, S.Tr.Stat



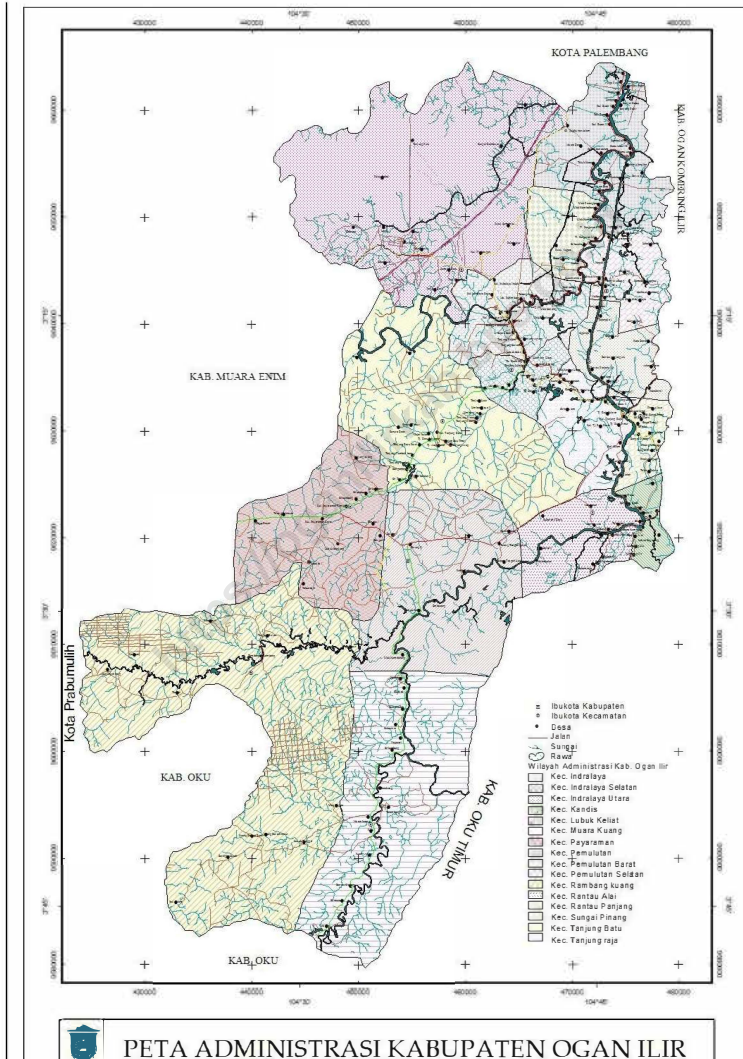
## **KONTRIBUTOR DATA/DATA CONTRIBUTOR**

1. Kementerian Agama/*Ministry of Religious Affair*
2. Kementerian Pendidikan dan Kebudayaan/*The Ministry of Education and Culture*
3. Kementerian Dalam Negeri/ *Ministry of Internal Affairs*
4. Badan Meteorologi Klimatologi dan Geofisika/*Meteorological, Climatology, and Geophysical Agency*
5. Badan Pusat Statistik/*BPS-Statistics Indonesia*
6. Badan Pertanahan Nasional Kabupaten Ogan Ilir/ *National Land Agency of Ogan Ilir Regency*
7. Badan Kepegawaian dan Pengembangan Sumber Daya Manusia Kabupaten Ogan Ilir/ *Ogan Ilir Regency Personnel and Human Resources Development Agency*
8. Sekretariat DPRD Kabupaten Ogan Ilir/*DPRD Secretariat of Ogan Ilir Regency*
9. Dinas Kesehatan Kabupaten Ogan Ilir/ *Ogan Ilir District Health Office*
10. Dinas Kependudukan dan Pencatatan Sipil Kabupaten Ogan Ilir/ *Ogan Ilir District Population and Civil Registration Office*
11. Dinas Pertanian Kabupaten Ogan Ilir/ *Ogan Ilir District Agriculture Office*
12. Direktorat Jenderal Perkebunan/ *Directorate General of Plantations*
13. Perusahaan Daerah Air Minum Kantor Perwakilan Indralaya/ *Regional Drinking Water Company Indralaya Representative Office*
14. Dinas Perindustrian, Perdagangan, Koperasi, dan UKM Kabupaten Ogan Ilir/ *Office of Industry, Trade, Cooperatives, and SMEs of Ogan Ilir Regency*
15. Dinas Pekerjaan Umum dan Penataan Ruang Kabupaten Ogan Ilir/ *Ogan Ilir Regency Public Works and Spatial Planning Office*
16. PT. Pos Indonesia/ *Indonesian Post Company*



# PETA WILAYAH KABUPATEN OGAN ILIR

## MAP OF OGAN ILIR REGENCY







**KEPALA BPS KABUPATEN OGAN ILIR CHIEF  
STATISTICIAN OF OGAN ILIR REGENCY**



**Ir. Suparindiyah**





## KATA PENGANTAR

Dengan memanjatkan puji syukur ke hadirat Tuhan Yang Maha Esa, Badan Pusat Statistik (BPS) Kabupaten Ogan Ilir dapat menyelesaikan publikasi Ogan Ilir Dalam Angka 2023. Publikasi Ogan Ilir Dalam Angka 2023 menyajikan data tahun 2022 yang bersumber dari Badan Pusat Statistik dan dinas/instansi/BUMN/BUMD di wilayah Kabupaten Ogan Ilir.

Meskipun telah diupayakan kelengkapan dan penyempurnaan data yang disajikan, namun kami menyadari bahwa publikasi ini belum sepenuhnya dapat memenuhi kebutuhan pengguna data secara menyeluruh. Untuk itu kami mengharapkan saran dan kritik yang bersifat konstruktif.

Penghargaan dan ucapan terima kasih kami sampaikan kepada dinas/instansi/ lembaga terkait, dan semua pihak yang telah memberikan bantuan hingga terwujudnya publikasi ini. Diharapkan kerja sama ini dapat terus dilanjutkan dan ditingkatkan di masa yang akan datang. Harapan kami, semoga buku ini bermanfaat bagi semua pihak terutama dalam penyusunan perencanaan dan evaluasi pelaksanaan pembangunan di Kabupaten Ogan Ilir.

Indralaya, Februari 2023  
Kepala BPS Kabupaten  
Ogan Ilir

**Ir. Suparindiyah**



## **PREFACE**

*With praises and honour to The Almighty God, BPS-Statistics Ogan Ilir Regency can complete the publication of Ogan Ilir in Figures 2023. The Ogan Ilir Publication in Figures 2023 presents data for 2022 sourced from the Central Statistics Agency and offices/agencies/BUMN/BUMD in the Ogan Ilir Regency area.*

*Although efforts have been made to complete and improve the data presented, we realize that this publication has not been able to fully meet the needs of data users as a whole. For that we expect suggestions and constructive criticism.*

*We convey our appreciation and gratitude to the related offices/agencies/institutions, and all parties who have provided assistance to make this publication possible. It is hoped that this cooperation can continue and be improved in the future. It is our hope that this book will be useful for all parties, especially in preparing planning and evaluating the implementation of development in Ogan Ilir Regency.*

*Indralaya, February 2023*

*Chief Statistician of  
Ogan Ilir Regency*

**Ir. Suparindiyah**

## DAFTAR ISI / CONTENTS

	Halaman <i>Page</i>
Kata Pengantar/ <i>Preface</i> .....	xi
Daftar Isi/ <i>Contents</i> .....	xiii
Daftar Tabel/ <i>List of Tables</i> .....	xv
Daftar Singkatan/ <i>List of Abbreviations</i> .....	xxxv
Statistik Kunci/ <i>Key Statistics</i> .....	xxxvii
1. Geografi dan Iklim/ <i>Geography and Climate</i> .....	1
2. Pemerintahan/ <i>Government</i> .....	15
3. Penduduk dan Ketenagakerjaan/ <i>Population and Employment</i> .....	35
4. Sosial dan Kesejahteraan Rakyat/ <i>Social and Welfare</i> .....	51
5. Pertanian, Kehutanan, Peternakan, dan Perikanan/ <i>Agriculture, Forestry, Livestock, and Fishery</i> .....	109
6. Industri, Pertambangan, dan Energi/ <i>Industry, Mining, and Energy</i> .....	151
7. Pariwisata/ <i>Tourism</i> .....	161
8. Transportasi dan Komunikasi/ <i>Transportation and Communication</i> .....	169
9. Perbankan, Koperasi, dan Harga-harga/ <i>Banking, Cooperative, dan Prices</i> .....	181
10. Pengeluaran Penduduk/ <i>Population Expenditure</i> .....	199
11. Perdagangan/ <i>Trade</i> .....	209
12. Sistem Neraca Regional/ <i>System of Regional Accounts</i> .....	217
13. Perbandingan Antar Kabupaten/Kota/ <i>Regency/Municipal Comparison</i> .....	235



## DAFTAR TABEL/LIST OF TABLES

Halaman  
Page

<b>1.</b>	<b>GEOGRAFI DAN IKLIM/GEOGRAPHY AND CLIMATE</b>	
<b>1.1</b>	<b>KEADAAN GEOGRAFI</b>	
	<b>GEOGRAPHY CONDITION</b>	
1.1.1	Luas Daerah dan Jumlah Pulau Menurut Kecamatan di Kabupaten Ogan Ilir, 2022 <i>Total Area and Number of Islands by Subdistrict in Ogan Ilir Regency, 2022</i> .....	8
1.1.2	Tinggi Wilayah dan Jarak ke Ibukota Kabupaten Menurut Kecamatan di Kabupaten Ogan Ilir, 2022 <i>Altitude and Distance to the Capital of Regency by Subdistrict in Ogan Ilir Regency, 2022</i> .....	10
<b>1.2</b>	<b>KEADAAN IKLIM</b>	
	<b>CLIMATE CONDITION</b>	
1.2.1	Pengamatan Unsur Iklim Menurut Bulan di Stasiun Klas I Palembang, 2022 <i>Observation of Climate Elements By Months at Class I Palembang Station, 2022</i> .....	11
<b>2.</b>	<b>PEMERINTAHAN/GOVERNMENT</b>	
<b>2.1</b>	<b>WILAYAH ADMINISTRATIF</b>	
	<b>ADMINISTRATIVE AREA</b>	
2.1.1	Jumlah Desa <sup>1</sup> /Kelurahan Menurut Kecamatan di Kabupaten Ogan Ilir, 2018–2022 <i>Number of Villages<sup>1</sup>/Kelurahan by Subdistrict in Ogan Ilir Regency, 2018–2022</i> .....	26
<b>2.2</b>	<b>DEWAN PERWAKILAN RAKYAT DAERAH</b>	
	<b>REGIONAL HOUSE OF REPRESENTATIVE</b>	
2.2.1	Jumlah Anggota Dewan Perwakilan Rakyat Daerah Menurut Partai Politik dan Jenis Kelamin di Kabupaten Ogan Ilir, 2022	



	<i>Number of Regional House of Representatives's Members by Political Parties and Sex in Ogan Ilir Regency 2022 .....</i>	27
<b>2.3</b>	<b>SUMBER DAYA MANUSIA</b>	
	<b>HUMAN RESOURCES</b>	
2.3.1	Jumlah Pegawai Negeri Sipil Menurut Jabatan dan Jenis Kelamin di Kabupaten Ogan Ilir, Desember 2021 dan Desember 2022 <i>Number of Civil Servants by Occupation and Sex in Ogan Ilir Regency, December 2021 and December 2022 .....</i>	28
2.3.2	Jumlah Pegawai Negeri Sipil Menurut Tingkat Pendidikan dan Jenis Kelamin di Kabupaten Ogan Ilir, Desember 2021 dan Desember 2022 <i>Number of Civil Servants by Educational Level and Sex in Ogan Ilir Regency, Desember 2021 and Desember 2022 .....</i>	29
2.3.3	Jumlah Pegawai Negeri Sipil Menurut Tingkat Kepangkatan dan Jenis Kelamin di Kabupaten Ogan Ilir, Desember 2021 dan Desember 2022 <i>Number of Civil Servants by Hierarchy and Sex in Ogan Ilir Regency, Desember 2021 and Desember 2022 .....</i>	30
<b>2.4</b>	<b>KEUANGAN PEMERINTAH</b>	
	<b>GOVERNMENT FINANCE</b>	
2.4.1	Realisasi Pendapatan Pemerintah Kabupaten Ogan Ilir Menurut Jenis Pendapatan (ribu rupiah), 2018–2021 <i>Actual Ogan Ilir Regency Government Revenues by Kind of Revenues (thousand rupiahs), 2018–2021 .....</i>	34
2.4.2	Realisasi Belanja Pemerintah Kabupaten Ogan Ilir Menurut Jenis Belanja (ribu rupiah), 2018–2021 <i>Actual Ogan Ilir Regency Government Expenditures by Kind of Expenditures (thousand rupiahs), 2018–2021 .....</i>	36

<b>3.</b>	<b>PENDUDUK DAN KETENAGAKERJAAN/ POPULATION AND EMPLOYMENT</b>	
<b>3.1</b>	<b>POPULATION</b>	
3.1.1	Penduduk, Laju Pertumbuhan Penduduk, Distribusi Persentase Penduduk, Kepadatan Penduduk, Rasio Jenis Kelamin Penduduk Menurut Kecamatan di Kabupaten Ogan Ilir, 2022 <i>Population, Population Growth Rate, Percentage Distribution of Population, Population Density, and Population Sex Ratio by Subdistrict in Ogan Ilir Regency, 2022</i> .....	49
3.1.2	Jumlah Penduduk Menurut Kelompok Umur dan Jenis Kelamin di Kabupaten Ogan Ilir, 2022 <i>Population by Age Groups and Sex in Ogan Ilir Regency, 2022</i> .....	52
<b>3.2</b>	<b>EMPLOYMENT</b>	
3.2.1	Jumlah Penduduk Berumur 15 Tahun Keatas Menurut Jenis Kegiatan Selama Seminggu yang Lalu dan Jenis Kelamin di Kabupaten Ogan Ilir, 2022 <i>Population Aged 15 Years and Over by Type of Activity During The Previous Week and Sex in Ogan Ilir Regency, 2022</i> .....	53
3.2.2	Penduduk Berumur 15 Tahun ke Atas Menurut Pendidikan Tertinggi yang Ditamatkan dan Jenis Kegiatan Selama Seminggu yang Lalu di Kabupaten Ogan Ilir, 2022 <i>Population 15 Years of Age and Over by Educational Attainment and Type of Activity During the Previous Week in Ogan Ilir Regency, 2022.</i>	54
3.2.3	Penduduk Berumur 15 Tahun Ke Atas yang Bekerja Selama Seminggu yang Lalu Menurut Status Pekerjaan Utama dan Jenis Kelamin di Kabupaten Ogan Ilir, 2022 <i>Population 15 Years of Age and Over who Worked During The Previous Week by Main Employment Status and Sex in Ogan Ilir Regency, 2022</i> .....	56

**4. SOSIAL DAN KESEJAHTERAAN RAKYAT/SOCIAL AND WELFARE**

**4.1 PENDIDIKAN**

**EDUCATION**

4.1.1	Jumlah Sekolah, Guru, dan Murid Taman Kanak-Kanak (TK) di Bawah Kementerian Pendidikan dan Kebudayaan Menurut Kecamatan di Kabupaten Ogan Ilir, 2021/2022 dan 2022/2022 <i>Number of Schools, Teachers, and Pupils in Kindergarten Under The Ministry of Education and Culture by Subdistrict in Ogan Ilir Regency, 2021/2022 and 2022/2022</i> .....	70
4.1.2	Jumlah Sekolah, Guru, dan Murid Raudatul Athfal (RA) di Bawah Kementerian Agama Menurut Kecamatan di Kabupaten Ogan Ilir, 2020/2021 dan 2021/2022 <i>Number of Schools, Teachers, and Pupils in Raudatul Athfal (RA) Under The Ministry of Religious Affairs by Subdistrict in Ogan Ilir Regency, 2020/2021 and 2021/2022</i> .....	73
4.1.3	Jumlah Sekolah, Guru, dan Murid Sekolah Dasar (SD) di Bawah Kementerian Pendidikan dan Kebudayaan Menurut Kecamatan di Kabupaten Ogan Ilir, 2021/2022 dan 2022/2022 <i>Number of Schools, Teachers, and Pupils in Primary Schools Under The Ministry of Education and Culture by Subdistrict in Ogan Ilir Regency, 2021/2022 and 2022/2022</i> .....	74
4.1.4	Jumlah Sekolah, Guru, dan Murid Madrasah Ibtidaiyah (MI) di Bawah Kementerian Agama Menurut Kecamatan di Kabupaten Ogan Ilir, 2020/2021 dan 2021/2022 <i>Number of Schools, Teachers, and Pupils in Madrasah Ibtidaiyah (MI) Under The Ministry of Religious Affairs by Subdistrict in Ogan Ilir Regency, 2020/2021 and 2021/2022</i> .....	77
4.1.5	Jumlah Sekolah, Guru, dan Murid Sekolah Menengah Pertama (SMP) di Bawah Kementerian Pendidikan dan Kebudayaan Menurut Kecamatan di Kabupaten Ogan Ilir, 2021/2022 dan 2022/2022 <i>Number of Schools, Teachers, and Pupils in Lower Secondary Schools Under The Ministry of Education and Culture by Subdistrict in Ogan Ilir Regency, 2021/2022 and 2022/2022</i> .....	80

4.1.6	<p>Jumlah Sekolah, Guru, dan Murid Madrasah Tsanawiyah (MTs) di Bawah Kementerian Agama Menurut Kecamatan di Kabupaten Ogan Ilir, 2020/2021 dan 2021/2022 <i>Number of Schools, Teachers, and Pupils in Madrasah Tsanawiyah (MTs) Under The Ministry of Religious Affairs by Subdistrict in Ogan Ilir Regency, 2020/2021 and 2021/2022.....</i></p>	83
4.1.7	<p>Jumlah Sekolah, Guru, dan Murid Sekolah Menengah Atas (SMA) di Bawah Kementerian Pendidikan dan Kebudayaan Menurut Kecamatan di Kabupaten Ogan Ilir, 2021/2022 dan 2022/2022 <i>Number of Schools, Teachers, and Pupils in Upper Secondary Schools Under The Ministry of Education and Culture by Subdistrict in Ogan Ilir Regency, 2021/2022 and 2022/2022.....</i></p>	86
4.1.8	<p>Jumlah Sekolah, Guru, dan Murid Sekolah Menengah Kejuruan (SMK) di Bawah Kementerian Pendidikan dan Kebudayaan Menurut Kecamatan di Kabupaten Ogan Ilir, 2021/2022 dan 2022/2022 <i>Number of Schools, Teachers, and Pupils in Vocational High Schools Under The Ministry of Education and Culture by Subdistrict in Ogan Ilir Regency, 2021/2022 and 2022/2022.....</i></p>	89
4.1.9	<p>Jumlah Sekolah, Guru, dan Murid Madrasah Aliyah (MA) di Bawah Kementerian Agama Menurut Kecamatan di Kabupaten Ogan Ilir, 2020/2021 dan 2021/2022 <i>Number of Schools, Teachers, and Pupils in Madrasah Aliyah (MA) Under the Ministry of Religious Affairs by Subdistrict in Ogan Ilir Regency, 2020/2021 and 2021/2022.....</i></p>	92
4.1.10	<p>Jumlah Desa<sup>1</sup>/Kelurahan yang Memiliki Fasilitas Sekolah Menurut Kecamatan dan Tingkat Pendidikan di Kabupaten Ogan Ilir, 2020–2022 <i>Number of Villages<sup>1</sup>/Kelurahan Having Educational Facilities by Subdistrict and Educational Level in Ogan Ilir Regency, 2020–2022.....</i></p>	95
4.1.11	<p>Angka Partisipasi Murni (APM) dan Angka Partisipasi Kasar (APK) Menurut Jenjang Pendidikan di Kabupaten Ogan Ilir, 2021 dan 2022 <i>Net Enrollment Rate and Gross Enrollment Ratio by Educational Level in Ogan Ilir Regency, 2021 and 2022.....</i></p>	100

4.1.12	Persentase Penduduk Berumur 15 Tahun ke Atas yang Melek Huruf Menurut Kelompok Umur di Kabupaten Ogan Ilir, 2021 dan 2022 <i>Percentage of Literate People Aged 15 Years and Over by Age Group in Ogan Ilir Regency, 2021 and 2022 .....</i>	101
<b>4.2</b>	<b>KESEHATAN</b> <b>HEALTH</b>	
4.2.1	Jumlah Desa <sup>1</sup> /Kelurahan Yang Memiliki Sarana Kesehatan Menurut Kecamatan di Kabupaten Ogan Ilir, 2020–2022 <i>Number of Villages<sup>1</sup>/Kelurahan Having Health Facilities by Subdistrict in Ogan Ilir Regency, 2020–2022 .....</i>	102
4.2.2	Jumlah Tenaga Kesehatan Menurut Kecamatan di Kabupaten Ogan Ilir, 2021 <i>Number of Health Human Resources by Subdistrict in Ogan Ilir Regency, 2021 .....</i>	108
4.2.3	Jumlah Rumah Sakit Umum, Rumah Sakit Khusus, Puskesmas, Klinik Pratama, dan Posyandu Menurut Kecamatan di Kabupaten Ogan Ilir, 2020 dan 2021 <i>Number of General Hospital, Specialized Hospital, Public Health Center, Primary Clinic, and Integrated Health Post by Subdistrict in Ogan Ilir Regency, 2020 and 2021 .....</i>	110
4.2.4	Jumlah Pasangan Usia Subur (PUS) Menurut Kecamatan di Kabupaten Ogan Ilir, 2022 <i>Number of Couple of Reproductive Age (CRA) by District in Ogan Ilir Regency, 2022 .....</i>	113
4.2.5	Jumlah Peserta Keluarga Berencana (KB) Aktif Berdasarkan Metode Kontrasepsi Menurut Kecamatan di Kabupaten Ogan Ilir, 2022 <i>Number of Active Family Planning Participants based on Contraception Methods by District in Ogan Ilir Regency, 2022 .....</i>	114
<b>4.3</b>	<b>AGAMA DAN SOSIAL LAINNYA</b> <b>RELIGION AND OTHER SOCIAL AFFAIRS</b>	
4.3.1	Jumlah Penduduk Menurut Kecamatan dan Agama yang Dianut di Kabupaten Ogan Ilir, 2022 <i>Population by Subdistrict and Religion in Ogan Ilir Regency, 2022 .....</i>	116

4.3.2	Jumlah Tempat Peribadatan Menurut Kecamatan di Kabupaten Ogan Ilir, 2022 <i>Number of Places of Worship by Subdistrict in Ogan Ilir Regency, 2022</i> .....	117
4.3.3	Jumlah Desa <sup>1</sup> /Kelurahan yang Mengalami Bencana Alam <sup>2</sup> Menurut Kecamatan di Kabupaten Ogan Ilir, 2020–2022 <i>Number of Villages<sup>1</sup>/Kelurahan that Had Natural Disaster<sup>2</sup> by Subdistrict in Ogan Ilir Regency, 2020–2022</i> .....	118
<b>4.4</b>	<b>KEMISKINAN</b>	
	<b>POVERTY</b>	
4.4.1	Garis Kemiskinan, Jumlah, dan Persentase Penduduk Miskin di Kabupaten Ogan Ilir, 2015–2022 <i>Poverty Line, Number, and Percentage of Poor People in Ogan Ilir Regency, 2015–2022</i> .....	121
4.4.2	Indeks Kedalaman Kemiskinan dan Indeks Keparahan Kemiskinan di Kabupaten Ogan Ilir, 2015–2022 <i>Poverty Gap Index and Poverty Severity Index in Ogan Ilir Regency, 2015–2022</i> .....	122
<b>5.</b>	<b>PERTANIAN, KEHUTANAN, PETERNAKAN, DAN PERIKANAN/</b>	
	<b>AGRICULTURE, FORESTRY, LIVESTOCK, AND FISHERY</b>	
<b>5.1</b>	<b>HORTIKULTURA</b>	
	<b>HORTICULTURE</b>	
5.1.1	Luas Panen Tanaman Sayuran Menurut Kecamatan dan Jenis Tanaman di Kabupaten Ogan Ilir (ha), 2021 dan 2022 <sup>x</sup> <i>Harvested Area of Vegetables by Subdistrict and Kind of Plant in Ogan Ilir Regency (ha), 2021 and 2022<sup>x</sup></i> .....	135
5.1.2	Produksi Tanaman Sayuran Menurut Kecamatan dan Jenis Tanaman di Kabupaten Ogan Ilir (kuintal), 2021 dan 2022 <sup>x</sup> <i>Production of Vegetables by Subdistrict and Kind of Plant in Ogan Ilir Regency (quintal), 2021 and 2022<sup>x</sup></i> .....	148
5.1.3	Luas Panen Tanaman Sayuran dan Buah-buahan Semusim Menurut Jenis Tanaman di Kabupaten Ogan Ilir (ha), 2019–2022 <i>Harvested Area of Seasonal Vegetables and Fruits by Kind of Plant in Ogan Ilir Regency (ha), 2019–2022</i> .....	161

5.1.4	Produksi Tanaman Sayuran dan Buah-buahan Semusim Menurut Jenis Tanaman di Kabupaten Ogan Ilir (kuintal), 2019–2022 <i>Production of Seasonal Vegetables and Fruits by Kind of Plant in Ogan Ilir Regency (quintal), 2019–2022</i> .....	163
5.1.5	Luas Panen Tanaman Biofarmaka Menurut Kecamatan dan Jenis Tanaman di Kabupaten Ogan Ilir (m <sup>2</sup> ), 2021 dan 2022 <sup>x</sup> <i>Harvested Area of Medicinal Plants by Subdistrict and Kind of Plant in Ogan Ilir Regency (m<sup>2</sup>), 2021 and 2022<sup>x</sup></i> .....	165
5.1.6	Produksi Tanaman Biofarmaka Menurut Kecamatan dan Jenis Tanaman di Kabupaten Ogan Ilir (kg), 2021 dan 2022 <sup>x</sup> <i>Production of Medicinal Plants by Subdistrict and Kind of Plant in Ogan Ilir Regency (kg), 2021 and 2022<sup>x</sup></i> .....	173
5.1.7	Luas Panen Tanaman Biofarmaka Menurut Jenis Tanaman di Kabupaten Ogan Ilir (m <sup>2</sup> ), 2019–2022 <i>Harvested Area of Medicinal Plants by Kind of Plant in Ogan Ilir Regency (m<sup>2</sup>), 2019–2022</i> .....	181
5.1.8	Produksi Tanaman Biofarmaka Menurut Jenis Tanaman di Kabupaten Ogan Ilir (kg), 2019–2022 <i>Production of Medicinal Plants by Kind of Plant in Ogan Ilir Regency (kg), 2019–2022</i> .....	182
5.1.9	Luas Panen Tanaman Hias Menurut Kecamatan dan Jenis Tanaman di Kabupaten Ogan Ilir (m <sup>2</sup> ), 2021 dan 2022 <sup>x</sup> <i>Harvested Area of Ornamental Plants by Subdistrict and Kind of Plant in Ogan Ilir Regency (m<sup>2</sup>), 2021 and 2022<sup>x</sup></i> .....	183
5.1.10	Produksi Tanaman Hias Menurut Kecamatan dan Jenis Tanaman di Kabupaten Ogan Ilir (tangkai), 2021 dan 2022 <sup>x</sup> <i>Production of Ornamental Plants by Subdistrict and Kind of Plant in Ogan Ilir Regency (stalks), 2021 and 2022<sup>x</sup></i> .....	197
5.1.11	Luas Panen Tanaman Hias Menurut Jenis Tanaman di Kabupaten Ogan Ilir (m <sup>2</sup> ), 2019–2022 <i>Harvested Area of Ornamental Plants by Kind of Plant in Ogan Ilir Regency (m<sup>2</sup>), 2019–2022</i> .....	211
5.1.12	Produksi Tanaman Hias Menurut Jenis Tanaman di Kabupaten Ogan Ilir (tangkai), 2019–2022 <i>Production of Ornamental Plants by Kind of Plant in Ogan Ilir Regency (stalks), 2019–2022</i> .....	213

5.1.13	Produksi Buah-buahan Menurut Kecamatan dan Jenis Tanaman di Kabupaten Ogan Ilir (kuintal), 2021 dan 2022 <sup>x</sup> <i>Production of Fruits by Subdistrict and Kind of Plant in Ogan Ilir Regency (kuintal), 2021 and 2022<sup>x</sup></i> .....	215
5.1.14	Produksi Buah-Buahan dan Sayuran Tahunan Menurut Jenis Tanaman di Kabupaten Ogan Ilir (kuintal), 2019–2022 <i>Production of Annual Fruits and Vegetables by Kind of Plant in Ogan Ilir Regency (kuintal), 2019–2022</i> .....	229
<b>5.2</b>	<b>PERKEBUNAN</b> <b>ESTATE CROPS</b>	
5.2.1	Luas Areal Tanaman Perkebunan Menurut Kecamatan dan Jenis Tanaman di Kabupaten Ogan Ilir (ha), 2021 dan 2022 <sup>x</sup> <i>Planted Area of Estate Crops by Subdistrict and Type of Crops in Ogan Ilir Regency (ha), 2021 and 2022<sup>x</sup></i> .....	231
5.2.2	Produksi Perkebunan Menurut Kecamatan dan Jenis Tanaman di Kabupaten Ogan Ilir (ton), 2021 dan 2022 <sup>x</sup> <i>Production of Estate by Subdistrict and Type of Crops in Ogan Ilir Regency (ton), 2021 and 2022<sup>x</sup></i> .....	235
5.2.3	Luas Areal Tanaman Perkebunan Rakyat Menurut Jenis Tanaman di Kabupaten Ogan Ilir (ha), 2018 - 2022 <i>Planted Area of Estate Crops by Type of Crops in Ogan Ilir Regency (ha), 2018 - 2022<sup>x</sup></i> .....	239
5.2.4	Produksi Perkebunan Rakyat Menurut Jenis Tanaman di Kabupaten Ogan Ilir (ton), 2018 - 2022 <i>Production of Estate by Type of Crops in Ogan Ilir Regency (ton), 2018 - 2022</i> .....	240
<b>5.3</b>	<b>PETERNAKAN</b> <b>LIVESTOCK</b>	
5.3.1	Populasi Ternak Menurut Kecamatan dan Jenis Ternak di Kabupaten Ogan Ilir (ekor), 2021 dan 2022 <sup>x</sup> <i>Livestock Population by Subdistrict and Kind of Livestock in Ogan Ilir Regency (heads), 2021 and 2022<sup>x</sup></i> .....	241



5.3.2	Produksi Unggas Menurut Kecamatan dan Jenis Unggas di Kabupaten Ogan Ilir (kg), 2021 dan 2022* <i>Poultry Production by Subdistrict and Kind of Poultry in Ogan Ilir Regency (kg), 2021 and 2022*</i> .....	244
<b>6.</b>	<b>INDUSTRI, PERTAMBANGAN, DAN ENERGI/ INDUSTRY, MINING, AND ENERGY</b>	
6.1	Daya Terpasang, Produksi, dan Distribusi Listrik PT. PLN (Persero) pada Cabang/Ranting PLN Menurut Kecamatan di Kabupaten Ogan Ilir, 2022 <i>Installed Electricity Power, Production, and Distribution of PT. PLN (Persero) at PLN Branch by Subdistrict in Ogan Ilir Regency, 2022</i> .....	253
6.2	Jumlah Pelanggan Listrik Menurut Kecamatan di Kabupaten Ogan Ilir, 2018–2022 <i>Number of Electricity Customers by Subdistrict in Ogan Ilir Regency, 2018–2022</i> .....	254
6.3	Jumlah Pelanggan dan Air yang Disalurkan Menurut Kecamatan di Kabupaten Ogan Ilir, 2022 <i>Number of Customers and Distributed Water by Subdistrict in Ogan Ilir Regency, 2022</i> .....	255
6.4	Jumlah Desa yang Terjangkau Layanan Air Minum Menurut Kecamatan di Kabupaten Ogan Ilir, 2019 - 2022 <i>Number of Villages to Reach Out for Water Supply by Subdistrict in Ogan Ilir Regency, 2019 - 2022</i> .....	256
6.5	Data Perkembangan Urusan Industri dan Tenaga Kerja di Kabupaten Ogan Ilir, 2019 - 2022 <i>Data on The Development of Industrial Affairs and Menpower in Ogan Ilir Regency, 2019 - 2022</i> .....	257
<b>7.</b>	<b>PARIWISATA/TOURISM</b>	
7.1	Jumlah Hotel dan Penginapan Menurut Kecamatan di Kabupaten Ogan Ilir, 2020–2022 <i>Number of Hotels and Loadings by Subdistrict in Ogan Ilir Regency, 2020–2022</i> .....	265

7.2	Jumlah Rumah Makan/Restoran Menurut Kecamatan di Kabupaten Ogan Ilir, 2019–2021 <i>Number of Restaurants by Subdistrict in Ogan Ilir Regency, 2019–2021</i> .....	266
<b>8.</b>	<b>TRANSPORTASI DAN KOMUNIKASI/ TRANSPORTATION AND COMMUNICATION</b>	
<b>8.1</b>	<b>TRANSPORTASI TRANSPORTATION</b>	
8.1.1	Panjang Jalan <sup>1</sup> Menurut Tingkat Kewenangan Pemerintahan di Kabupaten Ogan Ilir (km), 2020–2022 <i>Length of Roads<sup>1</sup> by Level of Government Authority in Ogan Ilir Regency (km), 2020–2022</i> .....	274
8.1.2	Panjang Jalan Menurut Jenis Permukaan Jalan di Kabupaten Ogan Ilir (km), 2020–2022 <i>Length of Roads by Type of Road Surface in Ogan Ilir Regency (km), 2020–2022</i> .....	275
8.1.3	Panjang Jalan Menurut Kondisi Jalan di Kabupaten Ogan Ilir (km), 2020–2022 <i>Length of Roads by Condition of Roads in Ogan Ilir Regency (km), 2020–2022</i> .....	276
8.1.4	Panjang Jalan Menurut Fungsi Jalan di Kabupaten Ogan Ilir (km), 2020–2022 <i>Length of Roads by Function of Roads in Ogan Ilir Regency (km), 2020–2022</i> .....	277
<b>8.2</b>	<b>KOMUNIKASI COMMUNICATION</b>	
8.2.1	Jumlah Kantor Pos Pembantu Menurut Kecamatan di Kabupaten Ogan Ilir, 2019–2022 <i>Number of Post Offices Subsidiaries by Subdistrict in Ogan Ilir Regency, 2019–2022</i> .....	278

<b>9.</b>	<b>PERBANKAN, KOPERASI, DAN HARGA-HARGA/BANKING, COOPERATIVE, AND PRICES.....</b>	
9.1	Jumlah Koperasi Aktif Menurut Kecamatan di Kabupaten Ogan Ilir, 2019–2022 <i>Number of Active Cooperative by Subdistrict in Ogan Ilir Regency, 2019–2022 .....</i>	285
9.2	Jumlah Koperasi Menurut Jenis Koperasi dan Kecamatan di Kabupaten Ogan Ilir, 2022 <i>Number of Cooperative by Kind of Cooperative and Subdistrict in Ogan Ilir Regency, 2022 .....</i>	286
<b>10.</b>	<b>PENGELUARAN PENDUDUK/POPULATION EXPENDITURE</b>	
10.1	Rata-rata Pengeluaran per Kapita Sebulan Menurut Kelompok Komoditas (rupiah) di Kabupaten Ogan Ilir, 2021 dan 2022 <i>Monthly Average Expenditure per Capita by Commodity Group (rupiahs) in Ogan Ilir Regency, 2021 and 2022 .....</i>	295
10.2	Persentase Pengeluaran per Kapita Sebulan Menurut Kelompok Komoditas di Kabupaten Ogan Ilir, 2021 dan 2022 <i>Percentage of Monthly Expenditure per Capita by Commodity Group in Ogan Ilir Regency, 2021 and 2022 .....</i>	296
10.3	Persentase Penduduk Menurut Golongan Pengeluaran Per Kapita Sebulan di Kabupaten Ogan Ilir, 2022 <i>Percentage of Population by Class of Monthly Expenditure per Capita in Ogan Ilir Regency, 2022.....</i>	297
<b>11.</b>	<b>PERDAGANGAN/TRADE</b>	
11.1	Jumlah Sarana Perdagangan Menurut Jenisnya di Kabupaten Ogan Ilir, 2019–2022 <i>Number of Trading Facilities by Type of Facility in Ogan Ilir Regency, 2019–2022 .....</i>	303

<b>12.</b>	<b>SISTEM NERACA REGIONAL/SYSTEM OF REGIONAL ACCOUNTS</b>	
12.1.	Produk Domestik Regional Bruto Atas Dasar Harga Berlaku Menurut Lapangan Usaha di Kabupaten Ogan Ilir (miliar rupiah), 2018–2022 <i>Gross Regional Domestic Product at Current Market Prices by Industry in Ogan Ilir Regency (billion rupiahs), 2018–2022.....</i>	315
12.2	Produk Domestik Regional Bruto Atas Dasar Harga Konstan 2010 Menurut Lapangan Usaha di Kabupaten Ogan Ilir (miliar rupiah), 2018–2022 <i>Gross Regional Domestic Product at 2010 Constant Market Prices by Industry in Ogan Ilir Regency (billion rupiahs), 2018–2022.....</i>	317
12.3	Distribusi Persentase Produk Domestik Regional Bruto Atas Dasar Harga Berlaku Menurut Lapangan Usaha di Kabupaten Ogan Ilir, 2018–2022 <i>Percentage Distribution of Gross Regional Domestic Product at Current Market Prices by Industry in Ogan Ilir Regency, 2018–2022 .....</i>	319
12.4	Laju Pertumbuhan Produk Domestik Regional Bruto Atas Dasar Harga Konstan 2010 Menurut Lapangan Usaha di Kabupaten Ogan Ilir (persen), 2018–2022 <i>Growth Rate of Gross Regional Domestic Product at 2010 Constant Market Prices by Industry in Ogan Ilir Regency (percent), 2018–2022 ..</i>	321
12.5	Produk Domestik Regional Bruto Atas Dasar Harga Berlaku Menurut Jenis Pengeluaran di Kabupaten Ogan Ilir (miliar rupiah), 2018–2022 <i>Gross Regional Domestic Product at Current Market Prices by Type of Expenditure in Ogan Ilir Regency (billion rupiahs), 2018–2022.....</i>	323
12.6	Produk Domestik Regional Bruto Atas Dasar Harga Konstan 2010 Menurut Jenis Pengeluaran di Kabupaten Ogan Ilir (miliar rupiah), 2018–2022 <i>Gross Regional Domestic Product at 2010 Constant Market Prices by Type of Expenditure in Ogan Ilir Regency (billion rupiahs), 2018–2022</i>	324

<b>13.</b>	<b>PERBANDINGAN ANTAR KABUPATEN/ KOTA/ REGENCY/MUNICIPAL COMPARISON</b>	
13.1	Jumlah Penduduk Menurut Kabupaten/Kota di Provinsi Sumatera Selatan (ribu), 2018–2022 <i>Population by Regency/Municipality in South Sumatera Province (thousand), 2018–2022</i> .....	332
13.2	Laju Pertumbuhan Produk Domestik Regional Bruto Atas Dasar Harga Konstan 2010 Menurut Kabupaten/Kota di Provinsi Sumatera Selatan (persen), 2018–2022 <i>Rate of Growth of Gross Regional Domestic Products at Constant 2010 Prices by Regency/Municipality in South Sumatera Province (percent), 2018–2022</i> .....	333
13.3	Jumlah Penduduk Miskin Menurut Kabupaten/Kota di Provinsi Sumatera Selatan (ribu), 2018–2022 <i>Number of Poor Population by Regency/Municipality in South Sumatera Province (thousand), 2018–2022</i> .....	334
13.4	Indeks Pembangunan Manusia Menurut Kabupaten/ Kota di Provinsi Sumatera Selatan, 2018–2022 <i>Human Development Index by Regency/Municipality in South Sumatera Province, 2018–2022</i> .....	335
13.5	Indeks Kemahalan Konstruksi Menurut Kabupaten/ Kota di Provinsi Sumatera Selatan, 2018–2022 <i>Construction Cost Index by Regency/Municipality in South Sumatera Province, 2018–2022</i> .....	335

## DAFTAR GAMBAR/LIST OF FIGURES

		Halaman Page
1.1	Luas Daerah menurut Kecamatan (%), 2022 <i>Area of Subdistrict (%), 2022</i> .....	6
1.2	Jarak dari Ibukota Kecamatan ke Ibukota Kabupaten di Kabupaten Ogan Ilir (km), 2022 <i>Distance between Districts Capital and Regency Capital in (km), 2022</i> .....	7
2.1	Jumlah Desa Menurut Kecamatan, 2022 <i>Number of Villages by District, 2022</i> .....	24
2.2	Perbandingan Jumlah Pegawai Negeri Sipil di Lingkungan Pemerintah Kabupaten Ogan Ilir, 2022 <i>Comparison of Number of Civil Servant in The Government of Ogan Ilir Regency, 2022</i> .....	25
3.1	Luas Daerah menurut Kecamatan (%), 2022 <i>Area of Subdistrict (%), 2022</i> .....	47
3.2	Perbandingan Jumlah Penduduk Laki-Laki dan Perempuan di Kabupaten Ogan Ilir (%), 2022 <i>Comparison of Male and Female Population in Ogan Ilir Regency (%), 2022</i> .....	48
4.1	Persentase Jumlah Sekolah Dasar (SD) Menurut Kecamatan (%), 2022 <i>Percentage of Elementary School by Subdistrict (%), 2022</i> .....	68
4.2	Persentase Jumlah Sekolah Menengah Pertama (SMP) Menurut Kecamatan (%), 2022 <i>Percentage of Junior High School by Subdistrict (%), 2022</i> .....	69
5.1	Produksi Nenas menurut Kecamatan di Kabupaten Ogan Ilir (kw), 2021 dan 2022 <i>Pineapple Production by Subdistrict in Ogan Ilir Regency (qui), 2021 and 2022</i> .....	133
5.2	Populasi Sapi Potong Menurut Kecamatan di Kabupaten Ogan Ilir (ekor), 2022 <i>Beef Cattle Population by Subdistrict in Ogan Ilir Regency (heads), 2022</i> .....	134

	Halaman Page
6.1 Jumlah Desa yang Terjangkau PDAM menurut Kecamatan, 2022 <i>Number of Villages Already Reached by PDAM by Subdistrict, 2022.....</i>	251
6.2 Jumlah Pelanggan PDAM Menurut Kecamatan, 2022 <i>Number of PDAM Customers by Subdistrict, 2022 .....</i>	252
7.1 Jumlah Rumah Makan/Restoran menurut Kecamatan, 2021 <i>Number of Restaurants by Subdistrict, 2021 .....</i>	263
8.1 Panjang Jalan menurut Status Jalan di Kabupaten Ogan Ilir (km), 2022 <i>Length of Roads based on Status in Ogan Ilir Regency (km), 2022.....</i>	273
9.1 Banyaknya Koperasi di Kabupaten Ogan Ilir, 2022 <i>Number of Cooperation in Ogan Ilir Regency, 2022 .....</i>	283
9.2 Persentase Koperasi Menurut Jenisnya di Kabupaten Ogan Ilir (%), 2022 <i>Percentage of Cooperation by Type in Ogan Ilir Regency (%), 2022.....</i>	284
10.1 Persentase Kelompok Pengeluaran per Kapita Sebulan di Kabupaten Ogan Ilir (%), 2022 <i>Percentage of Per Capita Expenditure Group in Ogan Ilir Regency (%), 2022.....</i>	293
10.2 Perbandingan Persentase Pengeluaran Komoditas Makanan di Kabupaten Ogan Ilir, 2021 dan 2022 <i>Comparison of the Percentage of Food Comodity Expenditure in Ogan Ilir Regency, 2021 and 2022.....</i>	294
11.1 Jumlah Sarana Perdagangan di Kabupaten Ogan Ilir, 2018 - 2021 <i>Number of Trade Facility in Ogan Ilir Regency, 2018 - 2021.....</i>	302
12.1 Laju Pertumbuhan Ekonomi PDRB ADHK untuk Empat Kategori Lapangan Usaha di Kabupaten Ogan Ilir, 2018 - 2022 <i>Growth Rate of Gross Region Domestic Product in Constant Market Prices of Four Industries in Ogan Ilir Regency, 2018 - 2022 .....</i>	313
12.2 Distribusi PDRB ADHK Berdasarkan Kategori Lapangan Usaha di Kabupaten Ogan Ilir, 2022 <i>Distribution of Gross Region Domestic Product in Constant Market Price based on Industries in Ogan Ilir Regency, 2022 .....</i>	314

13.1 Indeks Pembangunan Manusia Menurut Kabupaten/  
Kota di Provinsi Sumatera Selatan, 2022  
*Human Development Index by Regency/Municipality in South  
Sumatera Province, 2022*..... 331

<https://oganilirkab.bps.go.id>





## PENJELASAN UMUM/EXPLANATORY NOTES

Tanda-tanda, satuan-satuan, dan lain-lainnya yang digunakan dalam publikasi ini adalah sebagai berikut:

*Symbols, measurement units, and acronyms which are used in this publication, are as follows:*

### 1. TANDA-TANDA/SYMBOLS

Data tidak tersedia/ <i>Data not available</i> .....	
Tidak ada atau nol / <i>Null or zero</i> .....	
Data dapat diabaikan/ <i>Data negligible</i> .....	: 0
Tanda decimal/ <i>Decimal point</i> .....	
Data tidak dapat ditampilkan/ <i>Not applicable</i> .....	: NA
Angka estimasi/ <i>Estimated figures</i> .....	: e
Angka diperbaiki/ <i>Revised figures</i> .....	: r
Angka sementara/ <i>Preliminary figures</i> .....	: x
Angka sangat sementara/ <i>Very preliminary figures</i> .....	: xx
Angka sangat sangat sementara/ <i>Very very preliminary figures</i> .....	: xxx

### 2. SATUAN/UNITS

barel/ <i>barrel</i> .....	158,99 liter/ <i>litres</i> = 1/6,2898 m <sup>3</sup>
hektar (ha)/ <i>hectare (ha)</i> .....	10 000 m <sup>2</sup>
kilometer (km)/ <i>kilometres (km)</i> .....	1 000 meter/ <i>meters (m)</i>
knot/ <i>knot</i> .....	1,8523 km/jam ( <i>km/hour</i> )
kuintal/ <i>quintal</i> .....	100 kg
KWh .....	1 000 Watt hour
MWh .....	1 000 KWh
liter (untuk beras)/ <i>litre (for rice)</i> .....	0,80 kg
MMSCF .....	1/35,3 m <sup>3</sup>
metrik ton (m.ton)/ <i>metric ton (m. ton)</i> .....	0,98421 long ton = 1 000 kg
ons/ <i>ounce</i> .....	28,31 gram/ <i>grams</i>
ton .....	1 000 kg

Satuan lain: buah, dus, butir, helai/lembar, kaleng, batang, pulsa, ton kilometer (ton-km), jam, menit, persen (%).

*Other units: unit, pack, pieces, sheet, tin, pulse, ton-kilometres(ton-km), hour, minute, percent (%).*

Perbedaan angka di belakang koma disebabkan oleh pembulatan angka.  
*The difference in decimal numbers is caused by rounding.*



## DAFTAR SINGKATAN/ LIST OF ABBREVIATIONS

SI	: Stasiun Iklim
SIMPK	: Stasiun Meteorologi Pertanian Khusus
t.t	: Tempat tidur
BCG	: Bacillus Calmette Guerin
DPT	: Difteri, Pertusis, Tetanus
TT	: Tetanus Toxoid
IOT	: Industri Obat Tradisional/ <i>Traditional Medicine Industry</i>
IKOT	: Industri Kecil Obat Tradisional/ <i>Traditional Medicine Small</i>
Alkes	: Alat kesehatan/ <i>Health Kits</i>
PKRT	: Perbekalan Kesehatan Rumah tangga/ <i>Household Health Logistics</i>
Kompl	: Komplemen/ <i>Complement</i>
IRTP	: Industri Pangan Produksi Rumah Tangga/ <i>Foods Home Industry</i>
PBF	: Pedagang Besar Farmasi/ <i>Pharmacy Whole-seller</i>
GFK	: Gudang Farmasi Kab/Kota/Regency/ <i>Municipality Pharmacy Warehouse</i>
RB	: Rumah Bersalin/ <i>Delivery House</i>
Pustu	: Puskesmas pembantu/ <i>Auxiliary Public Health Center</i>
BP	: Balai Pengobatan/ <i>Polyclinic</i>
TPS	: Tempat Pembuangan Sementara / <i>landfill</i>
Jamkesmas	: Jaminan kesehatan masyarakat miskin/ <i>Poor public health insurance</i>
PJKMU	: Program Jaminan Kesehatan Masyarakat Umum
SIUP	: Surat Ijin Usaha Perdagangan/ <i>Trading Permission Letter</i>
TDP	: Tanda Daftar Perusahaan/ <i>Company Registration Identity</i>
API	: Angka Pengenal Importir/ <i>Importer's Identity Number</i>



## Statistik Kunci, 2020–2022

### Key Statistics, 2020–2022

Rincian/Description	Satuan/Unit	2020	2021	2022
(1)	(2)	(3)	(4)	(5)
<b>SOSIAL/SOCIAL</b>				
Penduduk <sup>1</sup> /Population <sup>1</sup>	juta/million			
Laju Pertumbuhan Penduduk <sup>1</sup> /Population Growth <sup>1</sup>	%			
Angka Harapan Hidup <sup>1-e</sup> /Life Expectancy Rate <sup>1</sup>	tahun/years			
Angka Melek Huruf Usia 15+/Literacy Rate Aged 15+	%			
Tingkat Partisipasi Angkatan Kerja -TPAK <sup>2,3</sup> Labour Force Participation Rate-LFPR <sup>2,3</sup>	%			
Tingkat Pengangguran Terbuka-TPT <sup>2,3</sup> Unemployment Rate-UR <sup>2,3</sup>	%			
Penduduk Miskin <sup>4</sup> /Poor People <sup>4</sup>	juta/million			
Persentase Penduduk Miskin <sup>4</sup> Percentage of Poor People <sup>4</sup>	%			
Indeks Pembangunan Manusia-IPM <sup>5</sup> Human Development Index <sup>5</sup>	—			
<b>EKONOMI/ECONOMIC</b>				
Produk Domestik Regional Bruto (PDRB) Harga Berlaku <sup>6</sup> Gross Regional Domestic Bruto (GRDP) at Current Price <sup>6</sup>	triliun rupiah trillion rupiahs			
Laju Pertumbuhan Ekonomi <sup>7</sup> /Economic Growth <sup>7</sup>	%			
PDRB Per Kapita Harga Berlaku <sup>6,8</sup> Per Capita of GRDP at Current Price <sup>6,8</sup>	juta rupiah million rupiahs			

Catatan/Notes: <sup>1</sup> Data 2020 hasil ..... Data 2021 hasil Hasil Sensus Penduduk (SP) 2021 (September). Data 2022 hasil ...../The 2020 data was the result of ..... The 2021 data was the result of 2021 Population Census (September). The 2022 data was the result of ....

<sup>2</sup> Kondisi Agustus/Condition at August

<sup>3</sup> Menggunakan penimbang hasil proyeksi penduduk Survei Penduduk Antar Sensus (SUPAS) 2016/Weighted by the population projection results of the Intercensal Population Survey (SUPAS) 2016

<sup>4</sup> Kondisi Maret/Condition at March

<sup>5</sup> Sejak tahun 2010, IPM dihitung dengan metode baru. Komponen IPM metode baru adalah angka harapan hidup saat lahir, harapan lama sekolah, rata-rata lama sekolah, dan pengeluaran per kapita/Since 2010, HDI was calculated using new method. New HDI component are life expectancy at birth, expected years of schooling, means years of schooling, and expenditure per capita

<sup>6</sup> Mulai tahun 2010 mengadopsi System of National Account 2008 (SNA 2008)/Since 2010 is in line with System of National Account 2008 (SNA 2008)


<sup>7</sup> Menggunakan tahun dasar 2010 (2010=100)/Using 2010 base year (2010=100)

<sup>8</sup> Menggunakan proyeksi penduduk berdasarkan hasil SP2010/Using population projection based on SP2010



01

**GEOGRAFI DAN IKLIM  
GEOGRAPHY AND CLIMATE**



**Rata-rata suhu  
tahun 2022  
sebesar 29,43 °C**  
*The average  
temperature in 2022  
is 29,43 °C*



**Rata-rata  
Kelembapan tahun  
2022 sebesar 81,18%**  
*The average  
humidity in 2022 is  
81,18%*



**Rata-rata curah hujan  
tahun 2022 sebesar  
270,9 mm**  
*The average  
precipitation in 2022  
is 270,9 mm*





**PENJELASAN TEKNIS**

1. Iklim adalah keadaan hawa suhu, kelembaban, awan, hujan, dan sinar matahari) pada suatu daerah dalam jangka waktu yang agak lama (30 tahun).
2. Suhu adalah ukuran kuantitatif terhadap temperatur; panas dan dingin, diukur dengan termometer.
3. Hujan adalah butir-butir air atau kristal es yang keluar dari awan dan sampai ke permukaan bumi.
4. Curah hujan adalah banyaknya hujan yang tercurah (turun) di suatu daerah dalam jangka waktu tertentu.
5. Hari hujan adalah hari di mana hujan tercurah (turun) dalam sebulan.
6. Ibukota Kecamatan adalah desa/ kelurahan di mana kantor pusat pemerintahan kecamatan berada.
7. Ibukota Kabupaten/Kota adalah kecamatan di mana kantor pusat pemerintahan kabupaten/kota berada.

**TECHNICAL NOTES**

1. *Climate is the state of the weather (temperature, humidity, clouds, rain, and sun) on an area within a longer period of time (30 years).*
2. *Temperature is a quantitative measure of the temperature; hot and cold, measured with a thermometer.*
3. *Rain is water droplets or ice crystals that come out of clouds and reach the earth's surface.*
4. *Rainfall is the amount of rain poured in an area within a certain period.*
5. *Rainy days is the day when the amount of rain has been poured in a month.*
6. *Capital of Subdistrict is a village where the governmental office of the subdistrict placed.*
7. *Capital of District is a Subdistrict where the governmental office of the District placed.*

<https://oganiirikab.bps.go.id>

**ULASAN**

Secara astronomis, Kabupaten Ogan Ilir terletak di antara  $3^{\circ}02'$  sampai  $3^{\circ}48'$  Lintang Selatan dan di antara  $104^{\circ}20'$  sampai  $104^{\circ}48'$  Bujur Timur.

Kabupaten yang terbentuk pada tahun 2003 ini mempunyai luas wilayah 2.666,07 km<sup>2</sup> atau 266.607 Ha dan mempunyai ketinggian tempat rata-rata 8 meter di atas permukaan laut.

Batas wilayah administrasi Kabupaten Ogan Ilir sebagai berikut:

- a. Sebelah Utara berbatasan dengan Kabupaten Banyuasin dan Kota Palembang
- b. Sebelah Selatan berbatasan dengan Kabupaten Ogan Komering Ulu (OKU)
- c. Sebelah Timur berbatasan dengan Kabupaten Ogan Komering Ilir dan Kabupaten OKU Timur
- d. Sebelah Barat berbatasan dengan Kabupaten Muara Enim dan Kota Prabumulih

Kabupaten Ogan Ilir memiliki 16 kecamatan. Kecamatan terjauh dari ibukota kabupaten adalah Kecamatan Muara Kuang, yaitu sejauh 68 km.

Pada Bulan Juli 2022, curah hujan di Kabupaten Ogan Ilir sebanyak 133-578 mm.

**DESCRIPTION**

*Astronomically, Ogan Ilir Regency is placed between  $3^{\circ}02'$  -  $3^{\circ}48'$  South Latitude and between  $104^{\circ}20'$  -  $104^{\circ}48'$  East Longitude.*

*Regency which is existed since 2003 has width area 2,666.07 km<sup>2</sup> or 266.607 Ha and on 8 meters height above sea surface.*

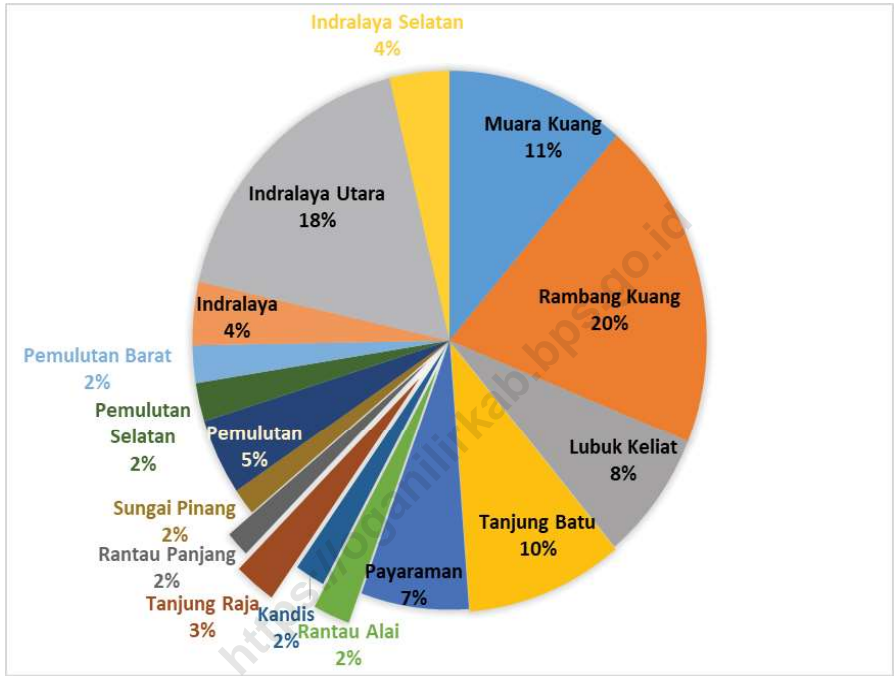
*Administratively, Ogan Ilir Regency are bounded by:*

- a. In Northern part: Banyuasin Regency and Palembang Municipality*
- b. In Southern part: Ogan Komering Ulu Regency*
- c. In Eastern part: Ogan Komering Ilir Regency and East OKU Regency*
- d. In Western part: Muara Enim Regency and Prabumulih Municipality.*

*Ogan Ilir Regency has 16 districts. The district which is furthest from the capital district is Muara Kuang District, as far as 68 km.*

*In July 2022, rainfall in Ogan Ilir Regency is 133-578 mm.*

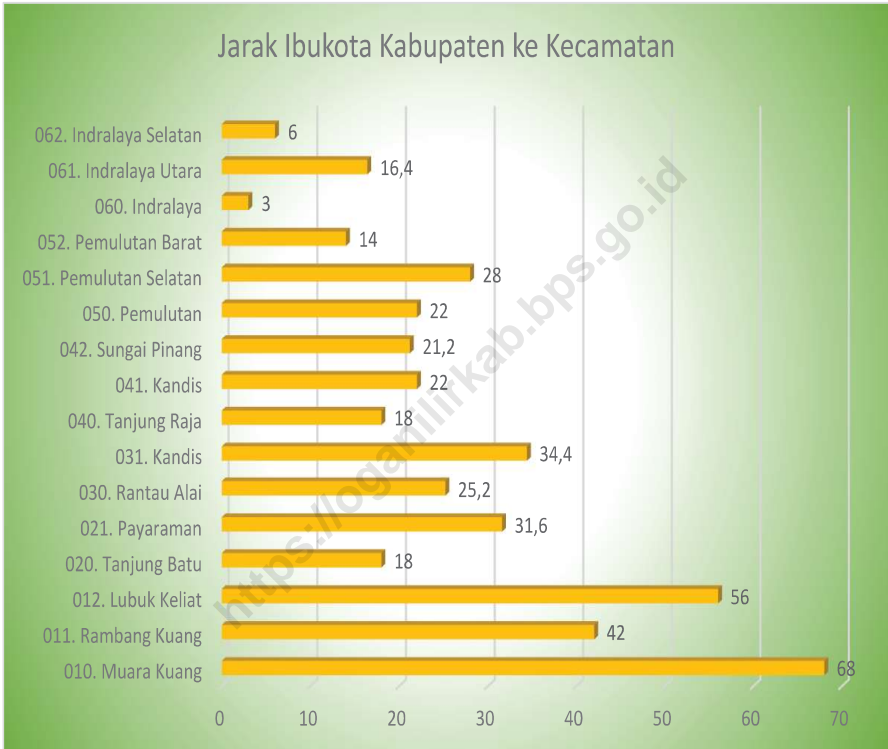
**Gambar 1.1** Luas Daerah menurut Kecamatan (%), 2022  
**Figures 1.1** Area of Subdistrict (%), 2022



Sumber/Source : Berdasarkan Peraturan Menteri Dalam Negeri No. 66 Tahun 2011 tanggal 28 Desember 2011  
Based on Minister Of Home Affairs Regulation No 66/2011, December 28, 2011

**Gambar** 1.2  
**Figures**

**Jarak dari Ibukota Kecamatan ke Ibukota Kabupaten di Kabupaten Ogan Ilir (km), 2022**  
***Distance between Districts Capital and Regency Capital in Ogan Ilir Regency (km), 2022***



Sumber/Source : Kanwil Badan Pertanahan Nasional Kabupaten Ogan Ilir  
*National Landagency Council of Ogan Ilir Regency*

## 1.1 KEADAAN GEOGRAFI GEOGRAPHY CONDITION

**Tabel** 1.1.1 **Luas Daerah dan Jumlah Pulau Menurut Kecamatan di Kabupaten Ogan Ilir, 2022**  
**Table** 1.1.1 **Total Area and Number of Islands by Subdistrict in Ogan Ilir Regency, 2022**

Kecamatan <i>Subdistrict</i>	Ibukota Kecamatan <i>Capital of Subdistrict</i>	Luas <i>Total Area</i> (km <sup>2</sup> /sq.km)
(1)	(2)	(3)
010. Muara Kuang	Kelurahan Muara Kuang	300.75
011. Rambang Kuang	Desa Tambang Rambang	528.82
012. Lubuk Keliat	Desa Betung II	207.67
020. Tanjung Batu	Kelurahan Tanjung Batu Timur	263.75
021. Payaraman	Kelurahan Payaraman Timur	180.57
030. Rantau Alai	Desa Rantau Alai	62.16
031. Kandis	Desa Kandis II	50.25
040. Tanjung Raja	Kelurahan Tanjung Raja Utara	70.41
041. Rantau Panjang	Desa Rantau Panjang Ulu	40.85
042. Sungai Pinang	Kelurahan Sungai Pinang	42.62
050. Pemulutan	Desa Pemulutan Ulu	122.92
051. Pemulutan Selatan	Desa Sungai Lebung	61.49
052. Pemulutan Barat	Desa Talang Pangeran Ulu	60.00
060. Indralaya	Kelurahan Indralaya Mulya	101.22
061. Indralaya Utara	Desa Tanjung Pering	472.33
062. Indralaya Selatan	Desa Meranjat III	100.26
<b>Kabupaten Ogan Ilir</b>		<b>2,666.07</b>

Lanjutan Tabel/*Continued Table* 1.1.1

Kecamatan <i>Subdistrict</i>	Persentase terhadap Luas Kabupaten Ogan Ilir <i>Percentage to Ogan Ilir Regency Area</i>	Jumlah Pulau <i>Number of Islands</i>
(1)	(4)	(5)
010. Muara Kuang	11.28	-
011. Rambang Kuang	19.84	-
012. Lubuk Keliat	7.79	-
020. Tanjung Batu	9.89	-
021. Payaraman	6.77	-
030. Rantau Alai	2.33	-
031. Kandis	1.88	-
040. Tanjung Raja	2.64	-
041. Rantau Panjang	1.53	-
042. Sungai Pinang	1.60	-
050. Pemulutan	4.61	-
051. Pemulutan Selatan	2.31	-
052. Pemulutan Barat	2.25	-
060. Indralaya	3.80	-
061. Indralaya Utara	17.72	-
062. Indralaya Selatan	3.76	-
<b>Kabupaten Ogan Ilir</b>	<b>100</b>	<b>-</b>

Catatan/*Note*: Berdasarkan Peraturan Menteri Dalam Negeri Nomor 137 Tahun 2018 tanggal 29 Desember 2018  
*Based on Minister of Home Affairs Regulation Number 137/2018, December 29, 2018*

Sumber/*Source*: Kementerian Dalam Negeri  
*Ministry of Home Affairs*



**Tabel** 1.1.2 **Tinggi Wilayah dan Jarak ke Ibukota Kabupaten/Kota Menurut Kecamatan di Kabupaten Ogan Ilir, 2022**  
**Altitude and Distance to the Capital of Regency/ Municipality by Subdistrict in Ogan Ilir Regency, 2022**

Kecamatan Subdistrict	Tinggi Wilayah (mdpl) Altitude (m a.s.l)	Jarak ke Ibukota Kabupaten/Kota Distance to the Capital of Regency/ Municipality
(1)	(2)	(3)
010. Muara Kuang	5-35	68
011. Rambang Kuang	13-52	42
012. Lubuk Keliat	5-30	56
020. Tanjung Batu	11-23	18
021. Payaraman	7-32	31.6
030. Rantau Alai	5-12	25.2
031. Kandis	5-9	34.4
040. Tanjung Raja	5-13	18
041. Kandis	6-11.5	22
042. Sungai Pinang	5-10	21.2
050. Pemulutan	5-10	22
051. Pemulutan Selatan	4.5-11	28
052. Pemulutan Barat	9-10	14
060. Indralaya	10-11	3
061. Indralaya Utara	10-25	16.4
062. Indralaya Selatan	9-20	6
<b>Kabupaten Ogan Ilir</b>		

Catatan/Note: -

Sumber/Source: Badan Pertanahan Nasional Kantor Perwakilan Kabupaten Ogan Ilir  
 National Land Agency Representative Office of Ogan Ilir Regency

## 1.2 KEADAAN IKLIM CLIMATE CONDITION

**Tabel 1.2.1** Pengamatan Unsur Iklim Menurut Bulan di Stasiun Klimatologi Klas I Palembang, 2022  
*Observation of Climate Elements By Months at Climatology Station Class I Palembang, 2022*

Bulan Month	Suhu/Temperature (°C)			Kelembaban/Humidity (%)		
	Minimum	Rata-rata Average	Maksimum Maximum	Minimum	Rata-rata Average	Maksimum Maximum
(1)	(2)	(3)	(4)	(5)	(6)	(7)
Januari/January	23,0	28,7	34,2	57,0	82,3	99,0
Februari/February	22,8	29,2	35,3	57,0	80,9	98,0
Maret/March	22,5	29,8	36,0	60,0	81,7	98,0
April/April	23,0	30,1	35,3	57,0	80,2	98,0
Mei/May	23,8	30,4	36,2	60,0	79,5	99,0
Juni/June	23,1	29,3	34,8	57,0	80,2	98,0
Juli/July	22,2	29,5	34,8	55,0	79,1	99,0
Agustus/August	20,4	29,2	34,6	57,0	79,0	98,0
September/September	23,4	29,2	35,7	59,0	81,8	98,0
Oktober/October	22,4	28,9	35,2	57,0	83,8	100,0
November/November	23,4	29,8	35,4	62,0	83,2	99,0
Desember/December	22,3	29,0	34,6	58,0	82,5	100,0

Lanjutan Tabel/*Continued Table 1.2.1*

Bulan Month	Kecepatan Angin (knots) Wind Velocity (knots)			Tekanan Udara/Atmospheric Pressure (mbar)		
	Minimum	Rata-rata Average	Maksimum Maximum	Minimum	Rata-rata Average	Maksimum Maximum
(1)	(8)	(9)	(10)	(11)	(12)	(13)
Januari/January	-	3,2	13,0	1002,5	1007,6	1012,4
Februari/February	-	3,9	20,0	1001,5	1007,2	1012,4
Maret/March	-	3,2	9,0	1005,1	1009,2	1013,7
April/April	-	3,0	9,0	1002,1	1008,1	1005,4
Mei/May	-	2,6	8,0	1002,3	1007,6	1015,5
Juni/June	-	2,1	7,0	1003,8	1007,7	1012,7
Juli/July	-	2,5	27,0	1003,3	1007,5	1011,5
Agustus/August	-	2,7	11,0	1004,2	1008,2	1011,5
September/September	-	2,9	13,0	1003,9	1007,7	1010,9
Oktober/October	-	3,0	8,0	1004,4	1008,1	1011,7
November/November	-	2,6	7,0	1003,3	1009,1	1013,7
Desember/December	-	1,8	9,0	1004,3	1008,6	1012,8

Lanjutan Tabel/*Continued Table 1.2.1*

<b>Bulan Month</b>	<b>Jumlah Curah Hujan Number of Precipitation (mm)</b>	<b>Jumlah Hari Hujan (hari) Number of Rainy Days (day)</b>	<b>Penyinaran Matahari Maksimum (jam) Maximum Duration of Sunshine (hours)</b>
(1)	(14)	(15)	(16)
Januari/January	284,5	22	4,2
Februari/February	230,7	16	3,9
Maret/March	304,0	19	4,1
April/April	417,9	22	4,6
Mei/May	247,5	17	5,0
Juni/June	135,7	19	4,7
Juli/July	133,1	8	4,6
Agustus/August	170,9	18	5,3
September/September	163,1	17	3,9
Oktober/October	578,1	22	2,7
November/November	250,1	20	3,4
Desember/December	334,6	19	2,5

Catatan/Note: *Calm* adalah kecepatan angin mendekati nol/*Calm is wind velocity close to zero*

Sumber/Source: Badan Meteorologi, Klimatologi, dan Geofisika/*Meteorological, Climatological, and Geophysical Agency*



02

PEMERINTAHAN  
GOVERNMENT



Jumlah Pegawai  
Negeri Sipil  
Tahun 2022  
4.722 Orang

*Number Of Civil  
Servant in 2022  
4.722 Persons*

PNS Menurut Tingkat  
Pendidikan / *Civil Servant by  
Educational Level*

PNS Menurut Jenis Kelamin /  
*Civil Servant by Sex*



≤ SMA/Sederajat  
412 Orang / *persons*



1.501  
Orang/  
*persons*



3.221  
Orang/  
*persons*



< SMA/Sederajat  
4.310 Orang / *persons*



**PENJELASAN TEKNIS**

1. Anggota Dewan Perwakilan Rakyat Daerah (DPRD) dipilih melalui pemilihan umum (pemilu) dan dilantik dalam masa jabatan lima tahun.
2. Dewan Perwakilan Rakyat Daerah Kabupaten/Kota (DPRD Kabupaten/Kota) merupakan lembaga perwakilan rakyat daerah yang berkedudukan sebagai unsur penyelenggara pemerintah daerah kabupaten/kota. DPRD Kabupaten/Kota terdiri atas anggota partai politik peserta pemilihan umum yang dipilih melalui pemilihan umum.
3. Pemerintah Daerah di Indonesia adalah penyelenggara pemerintahan daerah menurut asas otonomi dan tugas pembantuan dengan prinsip otonomi seluas-luasnya dalam sistem dan prinsip Negara Kesatuan Republik Indonesia sebagaimana dimaksud dalam Undang-Undang Dasar 1945. Pemerintah Daerah adalah Gubernur, Bupati, atau Walikota, dan perangkat daerah sebagai unsur penyelenggara pemerintah daerah.
4. Negara Kesatuan Republik Indonesia dibagi atas daerah-daerah provinsi. Daerah provinsi itu dibagi lagi atas daerah kabupaten dan daerah kota. Setiap daerah provinsi, daerah kabupaten, dan daerah kota

**TECHNICAL NOTES**

1. *Regional House of Representatives (DPRD) members are elected through a general election and appointed for a five-years membership.*
2. *Provincial Regional House of Representatives (DPRD Province) is the representative body of the people area serves as a component of the regency/municipality government. Regency/municipality assembly consisting of members of political parties participating in elections are elected through general elections.*
3. *Local Government in Indonesia is the regional administration in accordance with the principal of autonomy and duty of assistance with the principle of broad autonomy within the system and the principles of the Republic of Indonesia as stipulated in the Constitution of 1945. The local government is the governor, regent or mayor, and the region as an element of the regional administration.*
4. *Unitary Republic of Indonesia is divided into areas of the province. The area was divided over the province of the districts and areas of the city. Each provincial, district, and local government areas of the city have regulated by law.*



- mempunyai pemerintahan daerah yang diatur dengan undang-undang.
5. Gubernur, Bupati, dan Walikota masing-masing sebagai kepala pemerintahan daerah Provinsi, daerah Kabupaten, dan daerah Kota dipilih secara demokratis. Pemerintah Daerah menjalankan otonomi seluas-luasnya, kecuali urusan pemerintahan yang oleh undang-undang ditentukan sebagai urusan Pemerintah Pusat.
  6. Dalam penyelenggaraan Pemerintah Daerah, kepala daerah dibantu oleh Perangkat Daerah yang terdiri dari:
    - a. Unsur Staf yang membantu penyusunan kebijakan dan koordinasi, diwadahi dalam Sekretariat;
    - b. Unsur pengawas yang diwadahi dalam bentuk Inspektorat;
    - c. Unsur perencana yang diwadahi dalam bentuk Badan;
    - d. Unsur pendukung tugas Kepala daerah dalam penyusunan dan pelaksanaan kebijakan daerah yang bersifat spesifik, diwadahi dalam Lembaga Teknis Daerah; serta
    - e. Unsur pelaksana urusan daerah yang diwadahi dalam Dinas Daerah
  7. Sekretariat Daerah merupakan unsur staf. Sekretariat Daerah mempunyai tugas dan kewajiban membantu Gubernur, Bupati, atau Walikota dalam menyusun kebijakan dan mengoordinasikan Dinas Daerah dan Lembaga Teknis Daerah. Pengertian pertanggungjawaban Kepala
    5. *Governor, Regent, and Mayor respectively as Head of the Provincial Government, Regency and City elected democratically. The local government running the wildest possible autonomy, except in matters of government by law defined as the affairs of the Central Government.*
    6. *In the implementation of Local Government, Regional Head is assisted by Regional Device comprising:
 
      - a. *On element of the staff to help policy-making and coordination, accomodated in the Secretariat;*
      - b. *Supervisory elements are contained in the form of Inspectorate;*
      - c. *Element planners are contained in the form of Agency;*
      - d. *The supporting elements of the task head region in formulation and implementation of policies that are specific areas, contained in the regional Technical Institute;*
      - e. *As well as regional affairs executive element contained in the Regional Office.**
    7. *Regional Secretariat is the staff element Regional Secretariat has the duty and obligation to help the governor, regent, or mayor in formulating policy and coordinating the Regional Office and the Regional Technical Institute. Understanding accountability*

Dinas, Sekretaris DPRD, dan Kepala Badan/Kantor/Direktur Rumah Sakit Daerah melalui Sekretaris Daerah adalah pertanggungjawaban administratif yang meliputi penyusunan kebijakan, perencanaan, pelaksanaan, monitoring, evaluasi, dan pelaporan pelaksanaan tugas Dinas Daerah, Sekretariat DPRD dan Lembaga Teknis Daerah, dengan demikian Kepala Dinas, Sekretaris DPRD, dan Kepala Badan/Kantor/Direktur Rumah Sakit Daerah bukan merupakan bawahan langsung Sekretaris Daerah.

8. Badan Perencanaan Pembangunan Daerah merupakan unsur perencanaan penyelenggaraan Pemerintah Daerah. Badan Perencanaan Pembangunan Daerah mempunyai tugas melaksanakan penyusunan dan pelaksanaan kebijakan daerah di bidang perencanaan pembangunan daerah.
9. Dinas Daerah merupakan unsur pelaksana otonomi daerah. Dinas daerah mempunyai tugas melaksanakan urusan pemerintahan daerah berdasarkan asas otonomi dan tugas pembantuan. Unit pelaksana teknis adalah unsur pelaksana tugas teknis pada dinas dan badan.
10. Lembaga Teknis Daerah merupakan unsur pendukung tugas kepala daerah. Lembaga teknis daerah mempunyai tugas

*Head of Department, Secretary of the Council, and Head of Agency/Office/Director of the Regional Hospital through the Regional Secretary is the administrative accountability which include policy formulation, planning, implementation, monitoring, evaluation, and reporting on the implementation task Regional Office, Parliament Sekretariat and Technical Institute area, thereby Head of Department, Secretary of the Council, and Head of Agency/Office/Director of the Regional Hospital is not a direct subordinate Regional Secretary.*

8. *Regional Development Planning Board is an element of planning for the regional administration. Regional Development Planning Board has the task of carrying out the preparation and implementation of regional policies in the field of regional development planning.*
9. *Regional Department is implementing the element of regional autonomy. Regional department has the tasks of regional government affairs based on the principle of autonomy and duty of assistance. Technical implementation unit is implementing elements of technical duties at the department and the agency.*
10. *Regional Technical Institute is a supporting element of the task head region. Regional technical institute has the task of carrying out*

melaksanakan penyusunan dan pelaksanaan kebijakan daerah yang bersifat spesifik.

11. Partai politik adalah organisasi politik yang dibentuk oleh sekelompok warga negara republik Indonesia secara sukarela atas dasar persamaan kehendak dan cita-cita untuk memperjuangkan kepentingan anggota, masyarakat, bangsa, dan negara melalui pemilihan umum.
12. Fraksi adalah kelompok dalam badan legislatif yang terdiri atas beberapa anggota yang mempunyai visi yang sama.
13. Pegawai Negeri Sipil (PNS) merupakan unsur pemerintahan yang menjalankan tugas dan fungsi sebagai pelayan masyarakat dan menjalankan kegiatan operasional /rutin tata pemerintahan.
14. Kecamatan adalah pembagian wilayah administratif di Indonesia di bawah kabupaten atau kota. Kecamatan terdiri atas desa-desa atau kelurahan-kelurahan.
15. Kelurahan adalah pembagian wilayah administratif di Indonesia di bawah kecamatan. Dalam konteks otonomi daerah di Indonesia, kelurahan merupakan wilayah kerja lurah sebagai perangkat daerah kabupaten atau kota. Kelurahan dipimpin oleh seorang lurah yang berstatus sebagai Pegawai Negeri Sipil.
16. Desa adalah desa dan desa adat atau yang disebut dengan nama

*the preparation and implementation of policies that are specific areas.*

11. *Political Party is a political organization formed by a group of Indonesian citizens voluntarily on the basis of equality will and ideals to fight for the interests of its members, the community, the nation, and the country through elections.*
12. *Fraction is a group in legislative consist of several members which have same vision.*
13. *Civil servants is an element of government who have duties and functions as a public servants and operational activities/routine governance.*
14. *Sub-district is the division of administrative regions in Indonesia under the country or city. Sub-district consists of the villages of kelurahan.*
15. *Urban Village is the division of administrative regions in Indonesia under districts. In the context of regional autonomy in Indonesia, a village headman as a working area of the regional district or city. Urban villages led by a headman status as a civil servant.*
16. *Village is the village and the traditional village or called by other*

lain, selanjutnya disebut Desa, adalah kesatuan masyarakat hukum yang memiliki batas wilayah yang berwenang untuk mengatur dan mengurus urusan pemerintahan, kepentingan masyarakat setempat berdasarkan prakarsa masyarakat, hak asal usul, dan/atau hak tradisional yang diakui dan dihormati dalam sistem pemerintahan Negara Kesatuan Republik Indonesia.

*names, hereinafter called the village, is the unity of the legal community who have borders with the authority to regulate and manage the affairs of government, the interests of the local community based community initiatives, the right of origin, and/or traditional rights recognized and respected in the governance system of the Republic of Indonesia.*

<https://loganiirikab.bps.go.id>

**ULASAN**

Berdasarkan Undang-Undang Republik Indonesia No. 37 Tahun 2003 yang ditetapkan tanggal 18 Desember 2003 tentang pembentukan Kabupaten OKU Timur, Kabupaten OKU Selatan, dan Kabupaten Ogan Ilir. Kabupaten Ogan Ilir diresmikan oleh Menteri Dalam Negeri di Jakarta pada tanggal 7 Januari 2004. Wilayah Kabupaten Ogan Ilir meliputi 16 kecamatan yaitu: Muara Kuang, Rambang Kuang, Lubuk Keliat, Tanjung Batu, Payaraman, Rantau Alai, Kandis, Tanjung Raja, Rantau Panjang, Sungai Pinang, Pemulutan, Pemulutan Selatan, Pemulutan Barat, Indralaya, Indralaya Utara, dan Indralaya Selatan. Jumlah desa di kabupaten ini berjumlah 227 desa, sedangkan kelurahan berjumlah 14 kelurahan.

Struktur pemerintahan Kabupaten Ogan Ilir terdiri dari Bupati dan Wakil Bupati, Setda yang didukung 3 asisten, sekretariat DPRD, 18 dinas, 7 badan, 16 kecamatan, dan 14 kelurahan.

Dilihat dari dukungan Sumber Daya Manusia, di Kabupaten Ogan Ilir terdapat pegawai Negeri Sipil (PNS) sebanyak 4.722 dan 40 anggota DPRD. Jumlah PNS laki-laki sebanyak 1.501 orang dan jumlah PNS perempuan sebanyak 3.221 orang.

**DESCRIPTION**

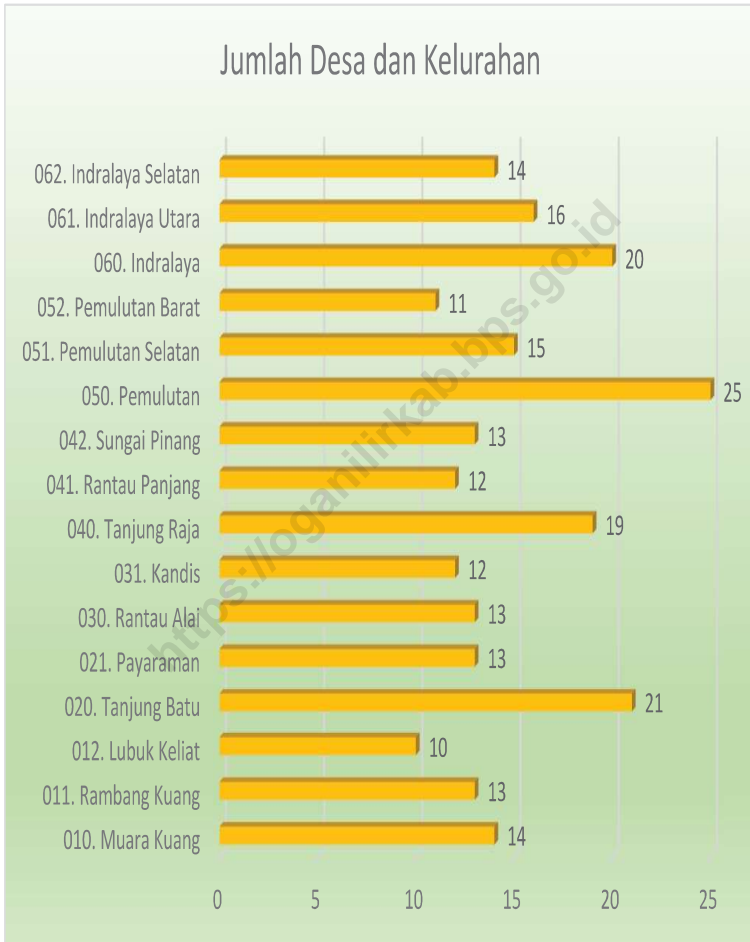
*Pursuant to the law of Republic Indonesia No. 37 Year 2003 dated December 18, 2003, about reforming OKU Timur Regency, OKU Selatan Regency, and Ogan Ilir Regency. Ogan Ilir Regency was inaugurated by Minister of Home Affairs in Jakarta by January 7, 2004. Ogan Ilir Regency covers 16 subdistricts, they are: Muara Kuang, Rambang Kuang, Lubuk Keliat, Tanjung Batu, Payaraman, Rantau Alai, Kandis, Tanjung Raja, Rantau Panjang, Sungai Pinang, Pemulutan, Pemulutan Selatan, Pemulutan Barat, Indralaya, Indralaya Utara, dan Indralaya Selatan. There are 227 villages and 14 urban villages in this regency.*

*Ogan Ilir Regency government consists of the Regent and his Deputy, Secretariat supported by 3 assistants, parliament secretariat, 18 departments, 7 technical bodies, 16 subdistricts, and 14 urban villages.*

*For Human resources, in Ogan Ilir Regency is having 4,722 civil servants and 40 members of parliament. The number of male civil servants is 1,501 people and the number of female civil servants is 3,221 people.*

<https://oganilirkab.bps.go.id>

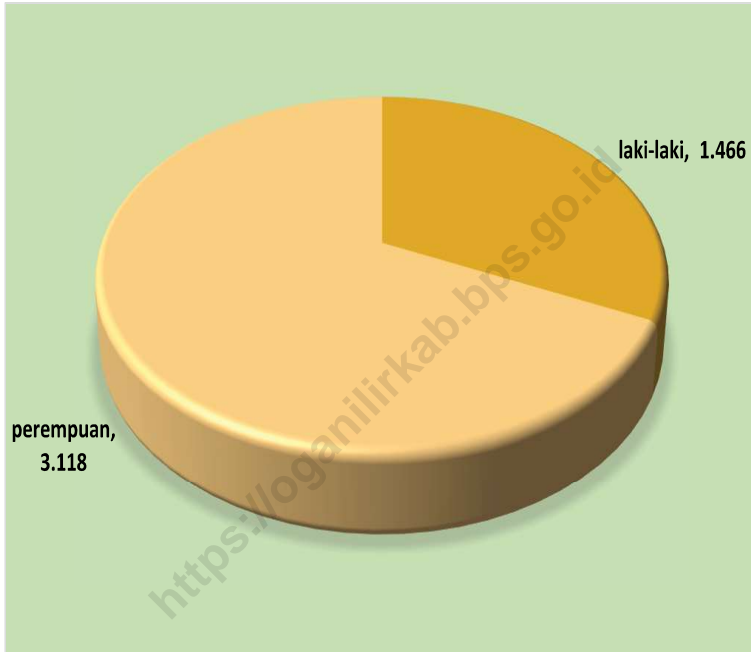
**Gambar 2.1** Jumlah Desa Menurut Kecamatan, 2022  
**Figures 2.1** Number of Villages by District, 2022



Sumber/Source : Berdasarkan Peraturan Menteri Dalam Negeri No. 66 Tahun 2011 tanggal 28 Desember 2011  
 Based on Minister Of Home Affairs Regulation No 66/2011, December 28, 2011

**Gambar** 2.2  
**Figures**

**Perbandingan Jumlah Pegawai Negeri Sipil di Lingkungan Pemerintah Kabupaten Ogan Ilir, 2022**  
*Comparison of the Number of Civil Servants in the Government of Ogan Ilir Regency, 2022*



Sumber/Source : Badan Kepegawaian dan Pengembangan Sumber Daya Manusia Kabupaten Ogan Ilir  
*Ogan Ilir Regency Personnel and Human Resources Development Agency*



## 2.1 WILAYAH ADMINISTRATIF ADMINISTRATIVE AREA

**Tabel** 2.1.1 Jumlah Desa<sup>1</sup>/Kelurahan Menurut Kecamatan di Kabupaten Ogan Ilir, 2018–2022  
**Table** 2.1.1 Number of Villages<sup>1</sup>/Kelurahan by Subdistrict in Ogan Ilir Regency, 2018–2022

Kecamatan Subdistrict	2018	2019	2020	2021	2022
(1)	(2)	(3)	(4)	(5)	(6)
010. Muara Kuang	14	14	14	14	14
011. Rambang Kuang	13	13	13	13	13
012. Lubuk Keliat	10	10	10	10	10
020. Tanjung Batu	21	21	21	21	21
021. Payaraman	13	13	13	13	13
030. Rantau Alai	13	13	13	13	13
031. Kandis	12	12	12	12	12
040. Tanjung Raja	19	19	19	19	19
041. Rantau Panjang	12	12	12	12	12
042. Sungai Pinang	13	13	13	13	13
050. Pemulutan	25	25	25	25	25
051. Pemulutan Selatan	15	15	15	15	15
052. Pemulutan Barat	11	11	11	11	11
060. Indralaya	20	20	20	20	20
061. Indralaya Utara	16	16	16	16	16
062. Indralaya Selatan	14	14	14	14	14
<b>Kabupaten Ogan Ilir</b>	<b>241</b>	<b>241</b>	<b>241</b>	<b>241</b>	<b>241</b>

Catatan/Note: <sup>1</sup>Termasuk Unit Permukiman Transmigrasi (UPT)/Include Transmigration Settlement Unit  
Sumber/Source: Peraturan Kepala Badan Pusat Statistik Nomor 1 Tahun 2021 Tanggal 5 Februari 2021 tentang Perubahan Atas Peraturan Kepala Badan Pusat Statistik Nomor 3 Tahun 2020 tentang Kode dan Nama Wilayah Kerja Statistik Tahun 2020/Chief Statistician Regulation Number 1/2021, February 5 2021, as a revision of Chief Statistician Regulation Number 3 of 2020 on Code and Name of Regional Level of Data Collection.

## 2.2 DEWAN PERWAKILAN RAKYAT DAERAH REGIONAL HOUSE OF REPRESENTATIVE

**Tabel** 2.2.1 **Jumlah Anggota Dewan Perwakilan Rakyat Daerah Menurut Partai Politik dan Jenis Kelamin di Kabupaten Ogan Ilir, 2022**  
*Number of Regional House of Representatives's Members by Political Parties and Sex in Ogan Ilir Regency 2022*

Partai Politik <i>Political Parties</i>	Laki-laki <i>Male</i>	Perempuan <i>Female</i>	Jumlah <i>Total</i>
(1)	(2)	(3)	(4)
Golkar	7	1	8
PDI Perjuangan	6	1	7
Nasdem	7	1	8
Partai Persatuan Pembangunan	4	0	4
Partai Amanat Nasional	3	1	4
PBB	1	0	1
PKB	1	1	2
Berkarya	1	0	1
Gerindra	1	0	1
Demokrat	1	0	1
PKS	1	0	1
Perindo	1	1	2
<b>Kabupaten Ogan Ilir</b>	<b>34</b>	<b>6</b>	<b>40</b>

Catatan/Note: -

Sumber/Source: Sekretariat DPRD Kabupaten Ogan Ilir

## 2.3 SUMBER DAYA MANUSIA HUMAN RESOURCES

**Tabel** 2.3.1 **Jumlah Pegawai Negeri Sipil Menurut Jabatan dan Jenis Kelamin di Kabupaten Ogan Ilir, Desember 2022**  
**Table** 2.3.1 **Number of Civil Servants by Occupation and Sex in Ogan Ilir Regency, December 2022**

Jabatan Occupation	2022		Jumlah Total
	Laki-laki Male	Perempuan Female	
(1)	(2)	(3)	(4)
Jabatan Pimpinan Tinggi Utama <i>Senior Executives</i>	-	-	-
Jabatan Pimpinan Tinggi Madya <i>Middle Executives</i>	-	-	-
Jabatan Pimpinan Tinggi Pratama <i>Junior Executives</i>	24	6	30
Administrator <i>Administrator</i>	111	65	176
Pengawas <i>Supervisor</i>	130	140	270
Eselon V <i>5th Echelon</i>	-	-	-
Jabatan Fungsional Dosen <i>Certain Functional Position for Lecturer</i>	-	-	-
Jabatan Fungsional Guru <i>Certain Functional Position for Teacher</i>	572	1 686	2 258
Jabatan Fungsional Medis <i>Certain Functional Position for Medical Field</i>	55	570	625
Jabatan Fungsional Teknis <i>Certain Functional Position for Technical Field</i>	168	160	328
Jabatan Fungsional Umum/ Pelaksana <i>General Functional Position</i>	406	491	897
<b>Jumlah/Total</b>	<b>1 466</b>	<b>3 118</b>	<b>4 584</b>

**Tabel**  
**Table** 2.3.2

**Jumlah Pegawai Negeri Sipil Menurut Tingkat Pendidikan dan Jenis Kelamin di Kabupaten Ogan Ilir, Desember 2022**  
**Number of Civil Servants by Educational Level and Sex in Ogan Ilir Regency, December 2022**

Tingkat Pendidikan <i>Educational Level</i>	2022		
	Laki-laki <i>Male</i>	Perempuan <i>Female</i>	Jumlah <i>Total</i>
(1)	(2)	(3)	(4)
Sekolah Dasar (SD) <i>Primary School</i>	-	-	-
Sekolah Menengah Pertama (SMP) <i>Junior High School</i>	12	1	13
Sekolah Menengah Atas (SMA) <i>Senior High School</i>	201	203	404
Diploma I/Akta I <i>Diploma I/Akta I</i>	2	5	7
Diploma II/Akta II <i>Diploma II/Akta II</i>	43	59	102
Diploma III/Akta III <i>Diploma III/Akta III</i>	62	401	463
Diploma IV/Akta IV <i>Diploma IV/Akta IV</i>	15	58	73
S1/Sarjana <i>Under Graduate/Bachelor</i>	894	2 120	3 014
S2/Pasca Sarjana <i>Graduate</i>	235	270	505
S3/Doktor/Ph.D <i>Post Graduate</i>	2	1	3
<b>Jumlah/Total</b>	<b>1 466</b>	<b>3 118</b>	<b>4 584</b>

**Tabel**  
**Table** 2.3.3

**Jumlah Pegawai Negeri Sipil Menurut Tingkat  
Kepangkatan dan Jenis Kelamin di Kabupaten Ogan Ilir,  
Desember 2022**  
*Number of Civil Servants by Hierarchy and Sex in Ogan Ilir  
Regency, Desember 2022*

Pangkat/Golongan/Ruang Hierarchy	2022		
	Laki-laki Male	Perempuan Female	Jumlah Total
(1)	(2)	(3)	(4)
1. I/A (Juru Muda)	1	-	1
2. I/B (Juru Muda Tingkat I)	2	-	2
3. I/C (Juru)	4	1	5
4. I/D (Juru Tingkat I)	0	0	0
<b>Golongan I/Range I</b>	<b>7</b>	<b>1</b>	<b>8</b>
5. II/A (Pengatur Muda)	25	3	28
6. II/B (Pengatur Muda Tingkat I)	27	15	42
7. II/C (Pengatur)	51	53	104
8. II/D (Pengatur Tingkat I)	50	49	99
<b>Golongan II/Range II</b>	<b>153</b>	<b>120</b>	<b>273</b>
9. III/A (Penata Muda)	196	337	533
10. III/B (Penata Muda Tingkat I)	155	321	476
11. III/C (Penata)	223	728	951
12. III/D (Penata Tingkat I)	315	693	1 008
<b>Golongan III/Range III</b>	<b>889</b>	<b>2 079</b>	<b>2 968</b>
13. IV/A (Pembina)	223	422	645
14. IV/B (Pembina Tingkat I)	178	490	668
15. IV/C (Pembina Utama Muda)	15	6	21
16. IV/D (Pembina Utama Madya)	1	-	1
17. IV/E (Pembina Utama)	-	-	-
<b>Golongan IV/Range IV</b>	<b>417</b>	<b>918</b>	<b>1 335</b>
<b>Jumlah/Total</b>	<b>1 466</b>	<b>3 118</b>	<b>4 584</b>

**Tabel**  
**Table** 2.3.4

**Jumlah Pegawai Negeri Sipil Menurut Masa Kerja dan Jenis Kelamin di Kabupaten Ogan Ilir, Desember 2022**  
**Number of Civil Servants by years of service and Sex in Ogan Ilir Regency, Desember 2022**

Masa Keeja <i>years of service</i>	2022		
	Laki-laki <i>Male</i>	Perempuan <i>Female</i>	Jumlah <i>Total</i>
(1)	(2)	(3)	(4)
0 - 5	129	290	419
6 - 10	224	451	675
> 30	56	147	203
11 - 15	453	873	1 326
16 - 20	291	603	894
21 - 25	214	448	662
26 - 30	99	306	405
<b>Jumlah/Total</b>	<b>1 466</b>	<b>3 118</b>	<b>4 584</b>

**Tabel** 2.3.5 **Jumlah Pegawai Negeri Sipil Menurut Tingkat Umur dan Jenis Kelamin di Kabupaten Ogan Ilir, Desember 2022**  
**Table** **Number of Civil Servants by age and Sex in Ogan Ilir Regency, Desember 2022**

Pangkat/Golongan/Ruang <i>Hierarchy</i>	2022		
	Laki-laki <i>Male</i>	Perempuan <i>Female</i>	Jumlah <i>Total</i>
(1)	(2)	(3)	(4)
21 - 30	40	115	155
31 - 40	293	708	1 001
41 - 50	388	831	1 219
51 - 60	735	1 444	2 179
<b>diatas 60</b>	10	20	30
<b>Jumlah/Total</b>	<b>1 466</b>	<b>3 118</b>	<b>4 584</b>

**Tabel**  
**Table** 2.3.6

**Jumlah Pegawai Negeri Sipil Menurut Kepegawaian dan Jenis Kelamin di Kabupaten Ogan Ilir, Desember 2022**  
**Number of Civil Servants by employment and Sex in Ogan Ilir Regency, Desember 2022**

Pangkat/Golongan/Ruang Hierarchy	2022		
	Laki-laki Male	Perempuan Female	Jumlah Total
(1)	(2)	(3)	(4)
PNS Daerah Kab./Kota DPB pada Instansi lain	-	1	1
PNS Daerah Kab./Kota yang bekerja pada Kab./Kota	1 459	3 116	4 575
PNS Daerah Propinsi yang bekerja pada Propinsi	2	1	3
PNS Pusat DPK pada BUMN/Badan lain	1	-	1
<b>PNS Pusat yang bekerja pada Departemen/Lembaga</b>	4	-	4
<b>Jumlah/Total</b>	<b>1 466</b>	<b>3 118</b>	<b>4 584</b>

Catatan/Note: -

Sumber/Source: Badan Kepegawaian Negara/ State Civil Service Agency



## 2.4 KEUANGAN PEMERINTAH GOVERNMENT FINANCE

**Tabel 2.4.1** Realisasi Pendapatan Pemerintah Kabupaten Ogan Ilir Menurut Jenis Pendapatan (ribu rupiah), 2019–2022  
**Table 2.4.1** Actual Ogan Ilir Regency Government Revenues by Kind of Revenues (thousand rupiahs), 2019–2022

Jenis Pendapatan/Kind of Revenues	2019	2020
(1)	(2)	(3)
<b>1. Pendapatan Asli Daerah (PAD)/Regional Revenue</b>	80 839,78	95 402,6
1.1 Pajak Daerah/Regional Tax	51 214,97	58 823,54
1.2 Retribusi Daerah/Regional Retribution	5 996,15	2 732,67
1.3 Hasil Perusahaan Milik Daerah dan Pengelolaan Kekayaan Daerah yang Dipisahkan/Regional-Owned Company Revenue and Separated Management of Regional Wealth	3 962,1	4 469,89
1.4 Lain-lain PAD yang Sah/Other Regional Revenue	19 666,56	29 376,5
<b>2. Dana Perimbangan/Balance Funds</b>	1 015 497,88	798 887,63
2.1 Bagi Hasil Pajak/Tax Sharing Revenue	53 718,38	71 510,97
2.2 Bagi Hasil Bukan Pajak/Sumber Daya Alam/Non-Tax Sharing Revenue/Natural Resources	127 445,2	37 688,68
2.3 Dana Alokasi Umum/General Allocation Fund	588 768,51	579 569,01
2.4 Dana Alokasi Khusus/Special Allocation Fund	245 565,79	110 118,97
<b>3. Lain-lain Pendapatan yang Sah/Other Revenue</b>	245 449,26	112 254,07
3.1 Pendapatan Hibah/Grant	15 804,	52 880,05
3.2 Dana Darurat/Emergency Fund	62 324,92	-
3.3 Dana Bagi Hasil Pajak dari Provinsi dan Pemerintah Daerah Lainnya/Tax Sharing Revenue from Provincial and Other Regional Governments	31 757,13	-
3.4 Dana Penyesuaian dan Otonomi Daerah/Regional Adjustment and Autonomy Fund	25 680,14	59 374,02
3.5 Bantuan Keuangan dari Provinsi atau Pemerintah Daerah Lainnya/Financial Assistance from Provincial or Other Regional Governments	109 883,07	-
3.6 Lainnya/Others	-	-
4. Bagian Sisa Lebih Perhitungan Anggaran Tahun Lalu	125 093,07	43 452,53
<b>Jumlah/Total</b>	<b>1 466 879,99</b>	<b>1 049 996,83</b>

Lanjutan Tabel/*Continued Table 2.4.1*

Jenis Pendapatan/ <i>Kind of Revenues</i>	2021	2022
(1)	(4)	(5)
<b>1. Pendapatan Asli Daerah (PAD)/<i>Regional Revenue</i></b>	108 964,77	118 364,81
1.1 Pajak Daerah/ <i>Regional Tax</i>	58 689,09	75 989,14
1.2 Retribusi Daerah/ <i>Regional Retribution</i>	2 732,67	2 560,17
1.3 Hasil Perusahaan Milik Daerah dan Pengelolaan Kekayaan Daerah yang Dipisahkan/ <i>Regional-Owned Company Revenue and Separated Management of Regional Wealth</i>	4 469,9	5 037,44
1.4 Lain-lain PAD yang Sah/ <i>Other Regional Revenue</i>	43 073,1	34 778,06
<b>2. Dana Perimbangan/<i>Balance Funds</i></b>	1 015 911,87	1 068 523,13
2.1 Bagi Hasil Pajak/ <i>Tax Sharing Revenue</i>	89 323,55	256 052,75
2.2 Bagi Hasil Bukan Pajak/Sumber Daya Alam/ <i>Non-Tax Sharing Revenue/Natural Resources</i>	90 813,96	-
2.3 Dana Alokasi Umum/ <i>General Allocation Fund</i>	579 569,02	577 159,49
2.4 Dana Alokasi Khusus/ <i>Special Allocation Fund</i>	256 205,34	235 310,89
<b>3. Lain-lain Pendapatan yang Sah/<i>Other Revenue</i></b>	60 622,02	254 533,53
3.1 Pendapatan Hibah/ <i>Grant</i>	1 248,	1 098,
3.2 Dana Darurat/ <i>Emergency Fund</i>	-	-
3.3 Dana Bagi Hasil Pajak dari Provinsi dan Pemerintah Daerah Lainnya/ <i>Tax Sharing Revenue from Provincial and Other Regional Governments</i>	-	81 803,82
3.4 Dana Penyesuaian dan Otonomi Daerah/ <i>Regional Adjustment and Autonomy Fund</i>	-	6 544,01
3.5 Bantuan Keuangan dari Provinsi atau Pemerintah Daerah Lainnya/ <i>Financial Assistance from Provincial or Other Regional Governments</i>	59 374,02	108 601,
3.6 Lainnya/ <i>Others</i>	-	56 486,71
4. Bagian Sisa Lebih Perhitungan Anggaran Tahun Lalu	43 458,76	138 324,89
<b>Jumlah/<i>Total</i></b>	<b>1 228 957,41</b>	<b>1 579 746,36</b>

Catatan/Note: -

Sumber/Source: Pemerintah Daerah Kabupaten Ogan Ilir

**Tabel**  
**Table 2.4.2****Realisasi Belanja Pemerintah Kabupaten Ogan Ilir  
Menurut Jenis Belanja (ribu rupiah), 2019–2022  
Actual Ogan Ilir Regency Government Expenditures by Kind  
of Expenditures (thousand rupiahs), 2019–2022**

<b>Jenis Pendapatan</b> <b>Kind of Revenues</b>	<b>2019</b>	<b>2020</b>
(1)	(2)	(3)
<b>1. Belanja Tidak Langsung/Indirect Expenditures</b>	856 163,48	833 147,38
1.1 Belanja Pegawai/Personnel Expenditures	542 892,66	521 701,84
1.2 Belanja Bunga/Interest Expenditures	-	-
1.3 Belanja Subsidi/Subsidies Expenditures	750,	3 328,36
1.4 Belanja Hibah/Grant Expenditures	17 705,96	88 599,5
1.5 Belanja Bantuan Sosial/Social Aid Expenditures	-	-
1.6 Belanja Bagi Hasil/Sharing Fund Expenditure	-	-
1.7 Belanja Bantuan Keuangan/Financial Aids Expenditures	294 814,86	219 202,09
1.8 Belanja Tidak Terduga/Unpredicted Expenditures	-	315,59
<b>2. Belanja Langsung/Direct Expenditures</b>	662 558,01	523 941,23
2.1 Belanja Pegawai/Personnel Expenditures	9 065,94	8 182,97
2.2 Belanja Barang dan Jasa/Goods and Services Expenditures	344 414,31	278 118,43
2.3 Belanja Modal/Capital Expenditure	309 077,74	237 639,82
<b>Jumlah/Total</b>	<b>1 518 721,49</b>	<b>1 357 088,61</b>

Lanjutan Tabel/*Continued Table* 2.4.2

Jenis Pendapatan <i>Kind of Revenues</i>	2021	2022
(1)	(4)	(5)
<b>1. Belanja Tidak Langsung/<i>Indirect Expenditures</i></b>	849 323,45	845 959,79
1.1 Belanja Pegawai/ <i>Personnel Expenditures</i>	550 143,01	542 258,3
1.2 Belanja Bunga/ <i>Interest Expenditures</i>	-	,
1.3 Belanja Subsidi/ <i>Subsidies Expenditures</i>	3 150,	1 900,
1.4 Belanja Hibah/ <i>Grant Expenditures</i>	23 283,82	32 578,31
1.5 Belanja Bantuan Sosial/ <i>Social Aid Expenditures</i>	-	-
1.6 Belanja Bagi Hasil/ <i>Sharing Fund Expenditure</i>	-	-
1.7 Belanja Bantuan Keuangan/ <i>Financial Aids Expenditures</i>	272 746,62	269 134,
1.8 Belanja Tidak Terduga/ <i>Unpredicted Expenditures</i>	-	89,19
<b>2. Belanja Langsung/<i>Direct Expenditures</i></b>	538 232,	740 606,38
2.1 Belanja Pegawai/ <i>Personnel Expenditures</i>	5 157,81	-
2.2 Belanja Barang dan Jasa/ <i>Goods and Services Expenditures</i>	275 323,76	418 978,86
2.3 Belanja Modal/ <i>Capital Expenditure</i>	257 750,43	321 627,52
<b>Jumlah/<i>Total</i></b>	<b>1 387 555,45</b>	<b>1 586 566,18</b>

Catatan/*Note*: -Sumber/*Source*: Pemerintah Daerah Kabupaten Ogan Ilir





**PENDUDUK DAN KETENAGAKERJAAN  
POPULATION AND EMPLOYMENT**

Jumlah Penduduk  
Tahun 2022 / *Number  
of Population in 2022*

**431.558**

*Jiwa/Persons*

Kepadatan Penduduk  
per Km2 Tahun 2022 /  
*Population Density per  
Km2 in 2022*

**162**

*Jiwa per Km2/  
Persons per Km2*



**PENJELASAN TEKNIS**

1. Sumber utama data kependudukan adalah sensus penduduk yang dilaksanakan setiap sepuluh tahun sekali. Sensus penduduk telah dilaksanakan sebanyak tujuh kali sejak Indonesia merdeka, yaitu tahun 1961, 1971, 1980, 1990, 2000, 2010, dan 2021. Di dalam sensus penduduk, pencacahan dilakukan terhadap seluruh penduduk yang berdomicili di wilayah teritorial Indonesia termasuk warga negara asing, kecuali anggota korps diplomatik negara sahabat beserta keluarganya. Metode pengumpulan data dalam sensus dilakukan dengan wawancara antara petugas sensus dengan responden dan juga melalui e-census. Pencatatan penduduk menggunakan konsep usual residence, yaitu konsep di mana penduduk biasa bertempat tinggal, sedangkan untuk penduduk yang tidak bertempat tinggal tetap dicacah di tempat di mana mereka ditemukan petugas sensus pada malam 'Hari Sensus'. Termasuk penduduk yang tidak bertempat tinggal tetap adalah tuna wisma, awak kapal berbendera Indonesia, penghuni perahu/rumah apung, masyarakat terpencil/terasing, dan pengungsi. Bagi mereka yang mempunyai tempat tinggal

**TECHNICAL NOTES**

1. *Lorem ipsum dolor sit amet, The main source of demographic data is population census, which is conducted every ten years. Population Census has been conducted seven times since Indonesia's independence: 1964, 1971, 1980, 1990, 2000, 2010, and 2021. The population census enumerates all residents who domicile in the entire territory of Indonesia including foreign citizens except th diplomatic corps members and their families. The method of data collection in a population census involves interviewing respondents and conducting e-census. Enumeration of the population uses the concept of "usual residence", which is the concept of "places where people usually live". De jure was applied to the permanent residents, while de facto was applied to non-permanent residents. The permanent residents were enumerated in place where they normally live, the non-permanent residents were enumerated where they were found by the enumerators, on the night of "Census Date". The non-permanent residents include homeless people, ship crew, boat people, remote area community, and internally displaced persons. Those who had permanent residence and had been travelling away from their home*



tetap dan sedang bepergian ke luar wilayah lebih dari enam bulan, tidak dicacah di tempat tinggalnya, tetapi dicacah di tempat tujuannya. Untuk tahun yang tidak dilaksanakan sensus penduduk, data kependudukan diperoleh dari hasil proyeksi penduduk. Proyeksi penduduk merupakan suatu perhitungan ilmiah yang didasarkan pada asumsi dari komponen-komponen perubahan penduduk, yaitu kelahiran, kematian, dan migrasi. Proyeksi penduduk Indonesia 2011 - 2035 menggunakan data dasar penduduk hasil SP2010.

2. Penduduk Indonesia menurut BPS adalah semua orang yang berdomisili di wilayah teritorial Indonesia selama 6 bulan atau lebih dan atau mereka yang berdomisili kurang dari 6 bulan tetapi bertujuan menetap.
3. Penduduk Indonesia menurut Disdukcapil adalah setiap orang baik warga negara Indonesia maupun warga negara asing yang bertempat tinggal di wilayah di negara Republik Indonesia dan telah memenuhi ketentuan peraturan perundang-undangan yang berlaku.
4. Laju pertumbuhan penduduk adalah angka yang menunjukkan persentase penambahan penduduk dalam jangka waktu tertentu.
5. Kepadatan penduduk adalah

*for enumerated in their permanent place, but in the place where they were during the census. For the periods where the population census is not conducted, population projection is done to estimate population during those years. The population projection is an estimate based on the demographic components, such as birth, death, and migration. Indonesia's 2011-2035 population projection used the 2010 Population Census as the base population.*

2. *The population of Indonesia (based on BPS) are all residents of the entire territory of Indonesia who have stayed for six months or longer, and those who intended to stay more than six months even though their length of stay is less than six months.*
3. *The population of Indonesia (based on Disdukcapil) is any person both Indonesian citizens and foreign citizens who reside in the territory of the Republic of Indonesia and has complied with the provisions of the applicable laws and regulations.*
4. *The growth rate of population is the number that show percentage of population growth within a specified period.*
5. *Population density is ratio of population per square kilometer.*

rasio jumlah penduduk per kilometer persegi.

6. Rasio jenis kelamin adalah perbandingan antara penduduk laki-laki dan perempuan pada suatu wilayah dan waktu tertentu. Biasanya dinyatakan dengan jumlah penduduk laki-laki untuk 100 penduduk perempuan.
  7. Distribusi penduduk adalah pola persebaran penduduk di suatu wilayah, baik berdasarkan batas-batas geografis maupun berdasarkan batas-batas administrasi pemerintahan.
  8. Komposisi penduduk adalah pola persebaran penduduk menurut karakteristiknya, contoh: penduduk menurut kelompok umur, penduduk menurut jenis kelamin.
  9. Penduduk usia kerja adalah penduduk yang berumur 15 tahun ke atas.
  10. Angkatan kerja adalah penduduk usia kerja (15 tahun ke atas) yang bekerja, punya pekerjaan namun sementara tidak bekerja, dan pengangguran.
  11. Bekerja adalah kegiatan ekonomi yang dilakukan oleh seseorang dengan maksud memperoleh atau membantu memperoleh pendapatan atau keuntungan dan lamanya bekerja paling sedikit 1 jam secara terus menerus dalam seminggu yang lalu (termasuk pekerja keluarga tanpa upah yang membantu dalam suatu usaha/ kegiatan ekonomi).
6. *Sex ratio is the ratio of males population to females population in a given area and time, usually expressed as the number of males for every 100 females.*
  7. *Populaton distribution is the pattern of population distribution in an area, either by geographic boundaries or by government administrative boundaries.*
  8. *Population composition is the pattern of population distribution by its characteristics, for example is population by age group, population by sex.*
  9. *Working age population is persons of 15 years and over.*
  10. *Labor force or economically active are persons of 15 years and over, who in the previous week were working, temporarily absent from work but having jobs, and unemployed person.*
  11. *Working is economic activity conducted by a person an intended to earn income by doing work or helping to do work at least one hour continously during the reference week (including unpaid family worker/s for any economic activity.*

12. Jumlah jam kerja seluruhnya adalah jumlah jam kerja yang digunakan untuk bekerja (tidak termasuk jam kerja istirahat resmi dan jam kerja yang digunakan untuk hal-hal di luar pekerjaan).
13. Lapangan usaha adalah bidang kegiatan dari pekerjaan/tempat bekerja di mana seseorang bekerja. Klasifikasi lapangan usaha mengikuti Klasifikasi Baku Lapangan Usaha Indonesia (KBLI) dalam 1 digit.
14. Status pekerjaan adalah kedudukan seseorang dalam unit usaha/kegiatan dalam melakukan pekerjaan.
15. Berusaha sendiri tanpa dibantu orang lain adalah bekerja atau berusaha dengan menanggung resiko secara ekonomis, yaitu dengan tidak kembalinya ongkos produksi yang telah dikeluarkan dalam rangka usahanya tersebut, serta tidak menggunakan pekerja dibayar maupun pekerja tak dibayar, termasuk sifat pekerjaannya memerlukan teknologi atau keahlian khusus.
16. Berusaha dibantu buruh tidak tetap/buruh tidak dibayar adalah bekerja atau berusaha atas resiko sendiri dan menggunakan buruh/pekerja tak dibayar dan atau buruh/pekerja tidak tetap.
17. Berusaha dibantu buruh tetap/buruh dibayar adalah berusaha atas resiko sendiri dan memperkerjakan paling sedikit satu orang buruh/pekerja tetap.
12. *Total working hours is the total hours spent by an employee to perform all jobs (excluding the time used for other activities which are not classified as work).*
13. *Industry is field of a person's activity or establishment. The classification of industries follows the Indonesia Standard Industrial Classification (KBLI) in one digit.*
14. *Employment status is the status of a person at his place of work or establishment where he was employed.*
15. *Own-account worker is a person who works at his own risk without assisted by paid per mount worker or unpaid worker include technical job or skill job.*
16. *Employer assisted by temporary workers/unpaid worker is a person who works at his own risk and assisted by temporary worker/unpaid worker.*
17. *Employer assisted by permanent workers//paid workers is a person who does his business at her/his own risk at least one assisted by paid permanent worker.*

18. Buruh/karyawan/pegawai adalah seseorang yang bekerja pada orang lain atau instansi/kantor/perusahaan secara tetap dengan menerima upah/gaji baik berupa uang maupun barang. Buruh yang tidak mempunyai majikan tetap, tidak digolongkan sebagai buruh/karyawan, tetapi sebagai pekerja bebas. Seseorang dianggap memiliki majikan tetap jika memiliki 1 majikan (orang/rumah tangga) yang sama dalam sebulan terakhir, khusus pada sektor bangunan batasannya tiga bulan. Apabila majikannya instansi/lembaga, boleh lebih dari 1.
  19. Pekerja bebas adalah seseorang yang bekerja pada orang lain/majikan/instansi yang tidak tetap (lebih dari 1 majikan dalam sebulan terakhir) di usaha pertanian baik berupa usaha rumah tangga maupun bukan usaha rumah tangga, ataupun di nonpertanian atas dasar balas jasa dengan menerima upah atau imbalan baik berupa uang maupun barang, dan baik dengan sistem pembayaran harian maupun borongan.
  20. Pekerja tak dibayar adalah seseorang yang bekerja membantu usaha untuk memperoleh penghasilan/keuntungan yang dilakukan oleh salah seorang anggota rumah tangga atau bukan anggota rumah tangga tanpa upah/gaji.
18. *Employee is a person who work permanently for other people or institution/office/company and gain some money/cash or goods as wage/salary. Labor who have no permanent employer is not categorized as a laborer/worker/employee but casual worker. A laborer in general is considered to have a permanent employer if he has the same employer during the past month, particularly for building construction sector is 3 months. If the employer is an institution, more than 1 employer is allowed.*
  19. *Casual employee is a person who does not work permanently for other people/employer/institution (more that 1 employer during the last 1 month) in agricultural sector, ether home industry or not home industry, or in non-agricultural sector based on remuneration paid with money or goods, and based on daily or contact payment system.*
  20. *Unpaid worker is a person who intended to work without pay either with money or good, in an establishment run by other members of the family, relative, or neighbour.*

**ULASAN**

Penduduk memiliki peranan yang besar dalam pembangunan, selain sebagai pelaku pembangunan penduduk juga menjadi sarana pembangunan sebagai penggerak perekonomian suatu daerah. Oleh karena itu penduduk dapat dijadikan sebagai modal dasar dalam pembangunan.

Berdasarkan data proyeksi penduduk, penduduk Kabupaten Ogan Ilir Desember 2022 berjumlah 431.558. Dengan jumlah penduduk terbesar ada di Kecamatan Tanjung Batu dan yang terkecil ada di Kecamatan Kandis.

Angkatan kerja adalah penduduk berumur 15 tahun ke atas yang bekerja, atau punya pekerjaan namun sementara tidak bekerja dan pengangguran. Penduduk yang berumur 65 tahun ke atas (usia lanjut) yang tidak mampu bekerja lagi dan kebutuhan hidupnya bergantung kepada orang lain atau sebaliknya penduduk yang berumur kurang dari 10 tahun meskipun telah bekerja guna memenuhi/membantu kebutuhan hidup bukan kategori angkatan kerja.

Jumlah penduduk berumur 15 tahun ke atas yang termasuk angkatan kerja di Kabupaten Ogan Ilir pada tahun 2022 berjumlah 264.645 jiwa.

**DESCRIPTION**

*Population has a big role in development, besides as perpetrator of development, it also becomes the development medium. Therefore, population can become fundamental basic foundation in development.*

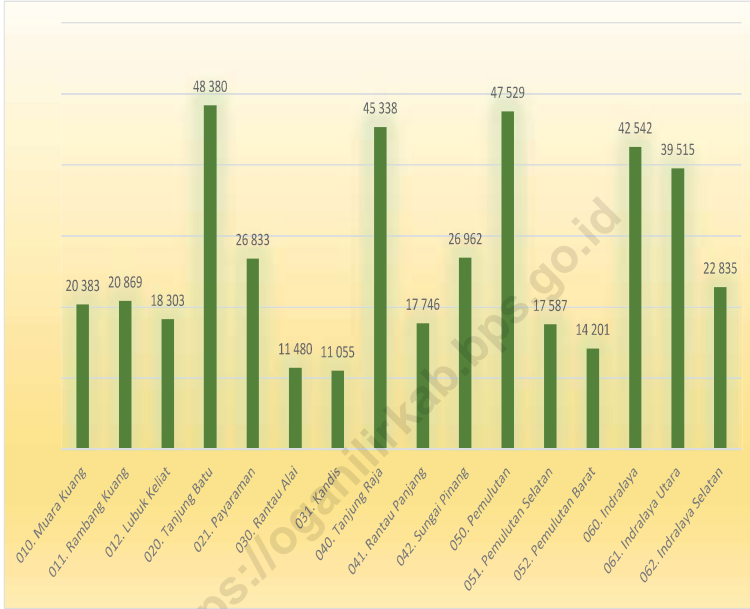
*Based on projection of Statistics Indonesia, population of Ogan Ilir Regency in 2020 is 431.558. The number of population among the subdistricts are highly varied, of which the biggest number is in Tanjung Batu subdistrict and the smallest is in Kandis subdistrict.*

*Labor force is resident age 15 years and over who in the previous weeks were working, temporarily absent from work but having jobs, and those who did not have work and were looking for work. Resident aged 65 years and over, who are unable to work and whose life necessities depend on others; or resident aged than 10 years who have worked to fulfill their life necessities, are not classified as labor force.*

*The number of labor force in Ogan Ilir Regency in 2022 is 264,645 people.*

**Gambar** 3.1  
**Figures**

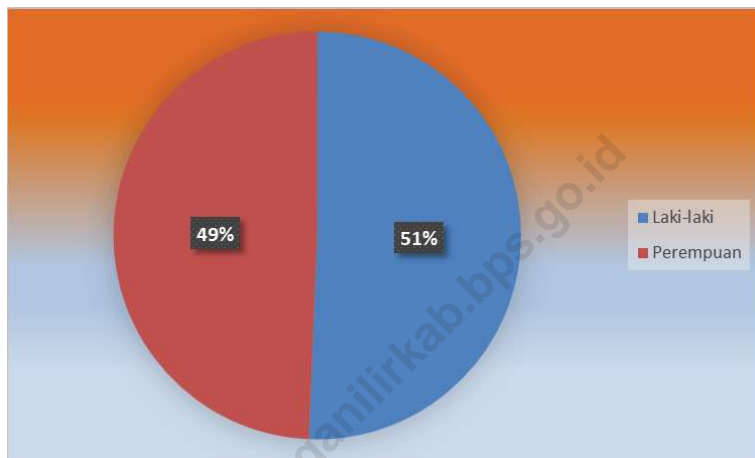
**Jumlah Penduduk Kabupaten Ogan Ilir menurut Kecamatan, 2022**  
**People of Ogan Ilir Regency by Subdistrict, 2022**



Sumber/Source : Dinas Kependudukan dan catatan sipil Kabupaten Ogan Ilir

**Gambar** 3.2  
**Figures**

**Perbandingan Jumlah Penduduk Laki-laki dan Perempuan di Kabupaten Ogan Ilir (%), 2022**  
**Comparison of Male and Female Population in Ogan Ilir Regency (%), 2022**



Sumber/Source : BPS Kabupaten Ogan Ilir

### 3.1 PENDUDUK POPULATION

**Tabel 3.1.1** Penduduk, Laju Pertumbuhan Penduduk, Distribusi Persentase Penduduk, Kepadatan Penduduk, Rasio Jenis Kelamin Penduduk Menurut Kecamatan di Kabupaten Ogan Ilir, 2022  
*Population, Population Growth Rate, Percentage Distribution of Population, Population Density, and Population Sex Ratio by Subdistrict in Ogan Ilir Regency, 2022*

Kecamatan Subdistrict	Penduduk (ribu) Population (thousand)	Laju Pertumbuhan Penduduk per Tahun 2021–2022 Annual Population Growth Rate (%) 2021–2022
(1)	(2)	(3)
010. Muara Kuang	20 383	0,25
011. Rambang Kuang	20 869	0,09
012. Lubuk Keliat	18 303	0,6
020. Tanjung Batu	48 380	0,66
021. Payaraman	26 833	0,77
030. Rantau Alai	11 480	1,47
031. Kandis	11 055	0,48
040. Tanjung Raja	45 338	0,72
041. Rantau Panjang	17 746	1,78
042. Sungai Pinang	26 962	0,4
050. Pemulutan	47 529	1,21
051. Pemulutan Selatan	17 587	0,43
052. Pemulutan Barat	14 201	-0,15
060. Indralaya	42 542	1,49
061. Indralaya Utara	39 515	1,11
062. Indralaya Selatan	22 835	0,46
<b>Kabupaten Ogan Ilir</b>	<b>431 558</b>	<b>0,81</b>



Lanjutan Tabel/Continued Table 3.1.1

Kecamatan Subdistrict	Persentase Penduduk Percentage of Total Population	Kepadatan Penduduk per km <sup>2</sup> Population Density per sq.km
(1)	(7)	(8)
010. Muara Kuang	4,72	67
011. Rambang Kuang	4,84	39
012. Lubuk Keliat	4,24	86
020. Tanjung Batu	11,21	183
021. Payaraman	6,22	149
030. Rantau Alai	2,66	185
031. Kandis	2,56	220
040. Tanjung Raja	10,51	653
041. Rantau Panjang	4,11	434
042. Sungai Pinang	6,25	633
050. Pemulutan	11,01	386
051. Pemulutan Selatan	4,08	286
052. Pemulutan Barat	3,29	237
060. Indralaya	9,86	420
061. Indralaya Utara	9,16	84
062. Indralaya Selatan	5,29	235
<b>Kabupaten Ogan Ilir</b>	<b>100</b>	<b>162</b>

Lanjutan Tabel/*Continued Table* 3.1.1

Kecamatan <i>Subdistrict</i>	Rasio Jenis Kelamin Penduduk <i>Population Sex Ratio</i>
(1)	(11)
010. Muara Kuang	105,58
011. Rambang Kuang	104,86
012. Lubuk Keliat	105,86
020. Tanjung Batu	100,75
021. Payaraman	101,84
030 Rantau Alai	104,53
031. Kandis	108,27
040. Tanjung Raja	100,73
041. Rantau Panjang	103,11
042. Sungai Pinang	108,27
050. Pemulutan	102,55
051. Pemulutan Selatan	102,83
052. Pemulutan Barat	101,38
060. Indralaya	100,08
061. Indralaya Utara	103,31
062. Indralaya Selatan	99,57
<b>Kabupaten Ogan Ilir</b>	<b>102,70</b>

Catatan/*Note*:

Sumber/*Source*: Dinas Kependudukan dan catatan sipil Kabupaten Ogan Ilir

**Tabel** 3.1.2 **Jumlah Penduduk Menurut Kelompok Umur dan Jenis Kelamin di Kabupaten Ogan Ilir, 2022**  
**Table** 3.1.2 **Population by Age Groups and Sex in Ogan Ilir Regency, 2022**

Kelompok Umur Age Groups	Jenis Kelamin/Sex		
	Laki-Laki Male	Perempuan Female	Jumlah Total
(1)	(2)	(3)	(4)
0-4	12 736	11 686	24 422
5-9	20 666	19 078	39 744
10-14	21 125	19 692	40 817
15-19	17 690	17 001	34 691
20-24	19 305	18 496	37 801
25-29	17 484	16 188	33 672
30-34	17 279	15 458	32 737
35-39	18 239	17 448	35 687
40-44	15 895	15 629	31 524
45-49	14 011	14 145	28 156
50-54	12 116	12 348	24 464
55-59	10 033	11 203	21 236
60-64	8 890	9 150	18 040
65-69	6 086	6 390	12 476
70-74	3 605	3 899	7 504
75+	3 492	5 095	8 587
<b>Nama Provinsi</b>	<b>218 652</b>	<b>212 906</b>	<b>431 558</b>

Catatan/Note:

Sumber/Source: Dinas Kependudukan dan catatan sipil Kabupaten Ogan Ilir

**3.2 KETENAGAKERJAAN  
EMPLOYMENT**

**Tabel 3.2.1** Jumlah Penduduk Berumur 15 Tahun Keatas Menurut Jenis Kegiatan Selama Seminggu yang Lalu dan Jenis Kelamin di Kabupaten Ogan Ilir, 2022  
*Population Aged 15 Years and Over by Type of Activity During The Previous Week and Sex in Ogan Ilir Regency, 2022*

Kegiatan Utama <i>Main Activity</i>	Jenis Kelamin/Sex		
	Laki-Laki <i>Male</i>	Perempuan <i>Female</i>	Laki-Laki+ Perempuan <i>Male+Female</i>
(1)	(2)	(3)	(4)
<b>I. Angkatan Kerja/<i>Economically Active</i></b>			
1. Bekerja/ <i>Working</i>	139.665	119.294	258.959
2. Pengangguran Terbuka/ <i>Unemployment</i>	3.997	1.689	5.686
<b>II. Bukan Angkatan Kerja/<i>Not Economically Active</i></b>			
1. Sekolah/ <i>Attending School</i>	8.560	9.800	18.360
2. Mengurus Rumah Tangga/ <i>Housekeeping</i>	4.358	30.472	34.830
3. Lainnya/ <i>Others</i>	5.039	3.443	8.482
<b>Jumlah/<i>Total</i></b>	<b>161.619</b>	<b>164.698</b>	<b>326.317</b>

Catatan/*Note*:

Sumber/*Source*: BPS, Survei Angkatan Kerja Nasional (Sakernas) Agustus/BPS-Statistics Indonesia, August National Labor Force Survey

**Tabel**  
**Table** 3.2.2

**Penduduk Berumur 15 Tahun ke Atas Menurut Pendidikan Tertinggi yang Ditamatkan dan Jenis Kegiatan Selama Seminggu yang Lalu di Kabupaten Ogan Ilir, 2022**  
*Population 15 Years of Age and Over by Educational Attainment and Type of Activity During the Previous Week in Ogan Ilir Regency, 2022*

Pendidikan Tertinggi yang Ditamatkan <sup>1</sup> <i>Educational Attainment<sup>1</sup></i>	Angkatan Kerja/ <i>Economically Active</i>			Persentase Bekerja terhadap Angkatan Kerja <i>Percentage of Working to Economically Active</i>
	Bekerja <i>Working</i>	Pengangguran <sup>2</sup> <i>Unemployment<sup>2</sup></i>	Jumlah Angkatan Kerja <i>Total of Economically Active</i>	
(1)	(2)	(3)	(4)	(5)
0	125 827	2 518	128 345	98,04
1	49 208	1 003	50 211	98,00
2	72 249	1 733	73 982	97,66
3	11 675	432	12 107	96,43
<b>Jumlah/Total</b>	258 959	5 686	264 645	97,85

Lanjutan Tabel/*Continued Table* 3.2.2

<b>Pendidikan Tertinggi yang Ditamatkan<sup>1</sup> Educational Attainment<sup>1</sup></b>	<b>Bukan Angkatan Kerja Not Economically Active</b>	<b>Jumlah Total</b>	<b>Persentase Angkatan Kerja terhadap Penduduk Usia Kerja Percentage of Economically Active to Working Age Population</b>
<b>(1)</b>	<b>(6)</b>	<b>(7)</b>	<b>(8)</b>
0	22 863	151 208	84,88
1	21 665	71 876	69,86
2	15 447	89 429	82,73
3	1 697	13 804	87,71
<b>Jumlah/Total</b>	<b>61 672</b>	<b>326 317</b>	<b>81,10</b>

Catatan/Note: <sup>1</sup> 0. ≤ Sekolah Dasar (SD)/≤ *Primary School*  
 1. Sekolah Menengah Pertama/*Junior High School*  
 2. Sekolah Menengah Atas/*Senior High School*  
 3. Perguruan Tinggi/*Collage*  
<sup>2</sup> 1. Mencari pekerjaan/*Looking for work*  
 2. Mempersiapkan usaha/*Establishing a new business/firm*  
 3. Merasa tidak mungkin mendapat pekerjaan/*Feeling hopeless in looking for work (discouraged job seekers)*  
 4. Sudah punya pekerjaan tetapi belum mulai bekerja/*Having job already but not starting to work yet*  
 Sumber/Source: BPS, Survei Angkatan Kerja Nasional (Sakernas) Agustus/BPS-Statistics Indonesia, August National Labor Force Survey

**Tabel**  
**Table** 3.2.3**Penduduk Berumur 15 Tahun Ke Atas yang Bekerja Selama Seminggu yang Lalu Menurut Status Pekerjaan Utama dan Jenis Kelamin di Kabupaten Ogan Ilir, 2021**  
**Population 15 Years of Age and Over who Worked During The Previous Week by Main Employment Status and Sex in Ogan Ilir Regency, 2021**

<b>Status Pekerjaan Utama</b> <b>Main Employment Status</b>	<b>Laki-Laki</b> <b>Male</b>	<b>Perempuan</b> <b>Female</b>	<b>Jumlah</b> <b>Total</b>
(1)	(2)	(3)	(4)
Berusaha sendiri <i>Own account worker</i>	26 284	28 498	54 782
Berusaha dibantu buruh tidak tetap/buruh tidak dibayar <i>Employer assisted by temporary worker/unpaid worker</i>	42 925	18 906	61 831
Berusaha dibantu buruh tetap/buruh dibayar <i>Employer assisted by permanent worker/paid worker</i>	2 998	717	3 715
Buruh/Karyawan/Pegawai/ <i>Employee</i>	40 598	21 310	61 908
Pekerja bebas <i>Casual worker</i>	7 815	3 631	11 446
Pekerja keluarga/tak dibayar <i>Family worker/unpaid worker</i>	19 045	46 232	65 277
<b>Jumlah/Total</b>	<b>139 665</b>	<b>119 294</b>	<b>258 959</b>

Catatan/Note: ...

Sumber/Source: BPS, Survei Angkatan Kerja Nasional (Sakernas) Agustus/BPS-Statistics Indonesia, August National Labor Force Survey





04

**SOSIAL DAN KESEJAHTERAAN RAKYAT**  
**SOCIAL AND WELFARE**

**Indeks Keparahan  
Kemiskinan 2022 / *Poverty*  
*Severity Indexs in 2022***

**0,58**

**Indeks  
Kedalaman  
Kemiskinan  
2022 / *Poverty*  
*Gap Indexs in*  
*2022***

**2,24**



**PENJELASAN TEKNIS**

1. Badan Pusat Statistik (BPS) telah melakukan pendataan Potensi Desa (Podes) sejak tahun 1980. Sejak saat itu, Podes sejak tahun 1980. Sejak saat itu, Podes dilaksanakan secara rutin sebanyak 3 kali dalam kurun waktu 10 tahun untuk mendukung kegiatan Sensus Penduduk, Sensus Pertanian, ataupun Sensus Ekonomi. Dengan demikian, fakta penting terkait ketersediaan infrastruktur dan potensi yang dimiliki oleh setiap wilayah dapat dipantau perkembangannya secara berkala dan terus-menerus.
2. Sejak tahun 2008, pendataan Podes mengalami perubahan dengan adanya penambahan kuesioner suplemen kecamatan. Penambahan kuesioner tersebut bertujuan untuk meningkatkan manfaat data Podes bagi para konsumen data dan pemerintah daerah dalam perencanaan pembangunan wilayah.
3. Data Podes merupakan satu-satunya sumber data kewilayahan yang muatannya beragam dan memberi gambaran tentang situasi pembangunan suatu wilayah (regional). Ini berbeda dengan data dari hasil pendekatan rumah tangga yang lebih menekankan pada dimensi aktivitas sektoral. Keduanya sama penting dan menjadi kekayaan

**TECHNICAL NOTES**

1. *BPS-Statistics Indonesia has already recorded village potential (Podes) since 1980. Since then, Podes regularly implemented 3 times within ten years to support the activities of the Population Census, Agriculture Census, or Economic Census. Thus, important facts related to the availability of infrastructure and the potential possessed by each region can be monitored regularly and continually.*
2. *Since 2008, Podes has been changed especially in providing additional information from subdistricts, using separate questionnaires. The goal of these changes is to provide more benefits for data users and local government in regional development planning.*
3. *Podes data is the only one source of spatial data consisting of various information and providing a picture of development progress in a region. The Podes data are different from data resulted from household surveys focusing on the dimension of sectoral activities. Both kind of data are important and become the trade mark of BPS on the data richness aspect.*

- BPS.
4. Pencacahan Podes dilakukan secara sensus terhadap seluruh wilayah administrasi pemerintahan terendah setingkat desa (yaitu desa, kelurahan, nagari, Unit Pemukiman Transmigrasi (UPT) yang masih dibina oleh kementerian terkait.
  5. Tamat sekolah adalah menyelesaikan pelajaran yang ditandai dengan lulus ujian akhir pada kelas atau tingkat terakhir suatu jenjang pendidikan di sekolah negeri maupun swasta dengan mendapatkan tanda tamat belajar/ijazah. Seseorang yang belum mengikuti pelajaran pada kelas tertinggi tetapi telah mengikuti ujian akhir dan lulus dianggap tamat sekolah.
  6. Dapat membaca dan menulis artinya dapat membaca dan menulis kata-kata/kalimat sederhana dengan suatu aksara tertentu.
  7. Jalur Pendidikan di Indonesia terdiri atas: 1) pendidikan formal, 2) pendidikan nonformal, dan 3) pendidikan informal yang ketiganya dapat saling melengkapi dan memperkaya (Undang-Undang No. 20 Tahun 2015 tentang Sistem Pendidikan Nasional).
  8. Jenjang Pendidikan Formal terdiri atas pendidikan dasar, pendidikan menengah, dan pendidikan tinggi. Jenis pendidikan yang diajarkan mencakup pendidikan
4. *Podes enumeration is implemented as a census of the lowest governmental administrative region equivalent to village (i.e. village, subdistrict, nagari, and Transmigration Settlement Unit which is still fostered by the relevant ministries).*
  5. *Completed particular level of education is someone who has completed particular level of education in private or public school and accepting graduation certificate. Someone who has never attended the highest grade but passed the final exam is considered as completed particular level of education.*
  6. *Able to read and write is the ability to read and write at least a simple sentence in any letter of alphabets.*
  7. *The education system in Indonesia consists of: 1) a formal education, 2) non-formal education, and 3) informal education that all three can be complementary and enriching (Law No. 20 Year 2015 about The National Education System).*
  8. *The formal education level consists of primary education, secondary education, and high education. The kind of education that taught consists of general education,*

umum, kejuruan, akademik, profesi, vokasi, keagamaan, dan khusus.

- Pendidikan Dasar berbentuk Sekolah Dasar (SD) dan Madrasah Ibtidaiyah (MI) atau bentuk lain yang sederajat serta Sekolah Menengah Pertama (SMP) dan Madrasah Tsanawiyah (MTs), atau bentuk lain yang sederajat.
- Pendidikan Menengah berbentuk Sekolah Menengah Atas (SMA), Madrasah Aliyah (MA), Sekolah Menengah Kejuruan (SMK), dan Madrasah Aliyah Kejuruan (MAK), atau bentuk lain yang sederajat.
- Pendidikan Tinggi merupakan jenjang pendidikan setelah pendidikan menengah yang mencakup program pendidikan diploma, sarjana, magister, spesialis, dan doktor yang diselenggarakan oleh perguruan tinggi. Perguruan tinggi dapat berbentuk akademi, politeknik, sekolah tinggi, institut, atau universitas.

9. Rumah sakit adalah tempat pemeriksaan dan perawatan kesehatan, biasanya berada di bawah pengawasan dokter/tenaga medis, yang melayani penderita yang sakit untuk berobat rawat jalan atau rawat inap.

10. Rumah sakit bersalin adalah sarana pelayanan kesehatan dengan izin sebagai rumah bersalin, dilengkapi pelayanan pemeriksaan kehamilan, persalinan, rawat inap, dan rawat

*vocational, academic, professional, religious, and specific education.*

- *The primary education consists of elementary school and Islamic elementary school or other equivalent forms and Junior High School and MTs, or other equivalent forms.*
- *The secondary education consists of the Senior High School, MA, vocational school, and vocational Madrasah Aliyah, or other equivalent forms.*
- *The high education consists of the education level after the secondary education that consists of diplomas, bachelor, master, specialist, and doctoral degrees that are held by the college. The colleges can be academy, polytechnic, high school, institute, or university.*

9. *Hospital is a place for health check, usually controlled/supervised by doctors/medical personnel to serve the ill patients to get outpatient or inpatient treatment services.*

10. *Maternity hospital is a specialized hospital for childbirth, has specialist inspection service to pregnancy, childbirth, hospitalization and outpatient for mothers and children that is under the supervision of an*

jalan ibu dan anak yang berada di bawah pengawasan dokter spesialis kandungan.

11. Rumah Bersalin adalah sarana pelayanan kesehatan dengan izin sebagai rumah bersalin, dilengkapi pelayanan pemeriksaan kehamilan, persalinan serta pemeriksaan ibu dan anak yang berada di bawah pengawasan bidan senior.
12. Poliklinik adalah sarana kesehatan untuk pelayanan berobat jalan, biasanya berada di bawah pengawasan dokter/tenaga medis.
13. Puskesmas (Pusat Kesehatan Masyarakat) adalah unit pelaksana teknis dinas kesehatan Kecamatan yang mempunyai fungsi utama sebagai penyelenggara pelayanan kesehatan tingkat pertama. Wilayah kerja puskesmas maksimal adalah satu kecamatan dan untuk dapat menjangkau wilayah kerjanya, puskesmas mempunyai jaringan pelayanan yang meliputi unit Puskesmas Pembantu (Pustu), unit Puskesmas keliling (Puskel), dan unit bidan desa/komunitas (Peraturan Menteri Kesehatan RI No. 75 Tahun 2016 tentang Pusat Kesehatan Masyarakat).
14. Apotek adalah suatu tempat tertentu yang digunakan untuk melakukan pekerjaan kefarmasian dan penyaluran/penjualan obat atau bahan farmasi dan perbekalan kesehatan lainnya

*obstetrician.*

11. *Maternity house is health care facility with a license as a maternity house, equipped with prenatal care, childbirth and examination of mothers and children which is under the supervision of a senior midwife.*
12. *Polyclinic is a health facility in which to get outpatient services, usually under the control of doctor/ medical personnel.*
13. *Public Health Center is technical implementation unit of regency health department that have the primary function as a first-level health care providers. The working area standard of public health center is one district and to reach their working areas, public health centers have a service network covering subsidiary of public health center, mobile public health center units, and midwife units (Regulation of the Minister of Health of Indonesia Number 75 Year 2016 about Public Health Center).*
14. *Pharmacy is a specific place that is used for pharmaceutical jobs, and distribution/sale of drugs/ pharmaceuticals and other medical supplies to people that are administered by trained pharmacist*

kepada masyarakat yang dikelola oleh tenaga apoteker (Peraturan Menteri Kesehatan RI No. 1332 Tahun 2002 Tentang Perubahan Atas Peraturan Menteri Kesehatan RI No. 922/MENKES/PER/X/1993 Tentang Ketentuan dan Tata Cara Pemberian Izin Apotek).

15. Imunisasi adalah memasukkan kuman atau racun penyakit tertentu yang sudah dilemahkan (vaksin) ke dalam tubuh dengan cara disuntik atau diminum (diteteskan dalam mulut) dengan maksud agar terjadi kekebalan tubuh terhadap penyakit tersebut.
16. Keluhan kesehatan adalah keadaan seseorang yang mengalami gangguan kesehatan atau kejiwaan, baik karena penyakit akut, penyakit kronis, kecelakaan, kriminal, atau hal lain.
17. Mengobati sendiri adalah upaya oleh anggota rumah tangga/keluarga dengan melakukan pengobatan sendiri tanpa datang ke tempat fasilitas kesehatan atau memanggil dokter/petugas kesehatan ke rumahnya (misal minum obat modern, jamu, kerokan, kompres, kop, pijat) agar sembuh atau menjadi lebih ringan keluhan kesehatannya.
18. Kasus kumulatif AIDS adalah kumulatif kasus AIDS sampai dengan referensi waktu tertentu.
19. BCG (Bacillus Calmette Guerin) merupakan vaksinasi untuk mencegah penyakit TBC,

(Regulation of the Minister of Health of Indonesia Number 1332 Year 2002 about the Changes of Regulation of the Minister of Health of Indonesia Number 922/MENKES/PER/X/1993 about provision and procedures for administration of Licensed pharmacies).

15. *Immunization is putting enervated microbe of a certain disease into human body by injection or drinking (dropping into mouth) to make the body immune to that disease.*
16. *Health complaint is a condition where a person has health or mental problems because of acute illness, chronically illness, accident, crimes, or others.*
17. *Self treatment is an effort of household members/family to have a health treatment by themselves without visiting health facilities or a doctor/health personnel (for instance, by taking modern medicine, herb medicine, chief with a coin, compress, cupping suction, massage) in order to recover from illness or reduce the health complain.*
18. *Cummulative AIDS case is cummulative AIDS cases with reference to a particular time.*
19. *BCG (Bacillus Calmette Guerin) is a vaccine to prevent TBC disease, given to newborns or children, by*

diberikan pada bayi baru lahir atau anak, dengan suntikan pada kulit pangkal lengan atas. Bekas suntikan kemudian akan membentuk tonjolan kecil berupa jaringan parut pada kulit lengan atas. Suntikan BCG diberikan kepada anak sebanyak 1 kali.

20. DPT (Difteri, Pertusis, Tetanus) merupakan vaksin untuk mencegah penyakit Difteri, Pertusis, dan Tetanus yang diberikan pada bayi berumur 3 bulan ke atas, dengan suntikan pada paha, diulang 1 bulan dan 2 bulan kemudian, sehingga suntikan imunisasi DPT lengkap pada balita berjumlah 3 kali (kadang-kadang selang waktu antar suntikan bisa lebih dari 1 bulan).
21. Bencana alam adalah peristiwa atau serangkaian peristiwa yang mengancam dan mengganggu kehidupan/penghidupan masyarakat yang disebabkan oleh faktor alam antara lain berupa gempa bumi, tsunami, gunung meletus, banjir, kekeringan, angin topan, dan tanah longsor sehingga mengakibatkan kerugian materi maupun nonmateri.
22. Untuk mengukur kemiskinan, BPS menggunakan konsep kemampuan memenuhi kebutuhan dasar (basic needs approach), dengan pendekatan ini, kemiskinan dipandang sebagai ketidakmampuan dari sisi ekonomi untuk memenuhi kebutuhan dasar makanan dan

*injection at the base of the skin of the upper arm. Injection site will form little bumps of scar tissue in the skin of the upper arm. BCG injections given to children once.*

20. *DPT (Diphtheria, Pertussis, Tetanus) is a vaccine to prevent the diphtheria, pertussis, and tetanus disease, given to infants aged 3 months and above, with a shot in the thigh, repeated one month and two months later, so that the complete DPT immunization shots at toddler totaling 3 times (sometimes the time interval between injections can be more than 1 month).*
21. *Natural disaster is an event or series of events that threaten and disrupt the lives and livelihoods caused by natural factors, such as: earthquake, tsunami, volcanic eruption, flood, drought, typhoon/cyclone, and landslide so it can lead to result in loss of material and nonmaterial.*
22. *To measure poverty, BPS-Statistics Indonesia has used the concept of basic needs approach. Therefore, poverty is viewed as economic inability to fulfill food and nonfood basic needs which are measured by consumption/expenditure. The method used is calculating poverty line, which consists of two*

dan bukan makanan yang diukur dari sisi pengeluaran. Metode yang digunakan adalah menghitung Garis Kemiskinan (GK), yang terdiri dari dua komponen yaitu Garis Kemiskinan Makanan (GKM) dan Garis Kemiskinan Non-Makanan (GKNM). Penghitungan Garis Kemiskinan dilakukan secara terpisah untuk daerah perkotaan dan perdesaan.

23. Penduduk miskin adalah penduduk yang memiliki rata-rata pengeluaran per kapita per bulan di bawah Garis Kemiskinan.

24. Garis Kemiskinan Makanan (GKM) merupakan nilai pengeluaran kebutuhan minimum makanan yang disetarakan dengan 2100 kkalori per kapita per hari. Garis Kemiskinan Non-Makanan (GKNM) adalah kebutuhan minimum untuk perumahan, sandang, pendidikan, kesehatan, dan kebutuhan dasar lainnya.

25. Ukuran kemiskinan: Head Count Index (HCI-P0) adalah persentase penduduk miskin yang berada di bawah Garis Kemiskinan (GK).

Indeks Kedalaman Kemiskinan (Poverty Gap Index-P1) merupakan ukuran rata-rata kesenjangan pengeluaran masing-masing penduduk miskin terhadap garis kemiskinan. Semakin tinggi nilai indeks, semakin jauh rata-rata pengeluaran penduduk dari garis kemiskinan.

Indeks Keparahan Kemiskinan (Poverty Severity Index-P2) memberikan gambaran mengenai

*components that are Food Poverty Line (FPL) and Non-Food Poverty Line (NFPL). The poverty line was calculated separately for urban and rural areas.*

23. *A person whose expenditure per capita per month is below the poverty line is considered to be poor.*

24. *The Food Poverty Line refers to the daily minimum requirement of 2.100 kcal per capita per day. The Non Food Poverty Line refers to the minimum requirement for household necessities for clothing, education, health, and other basic individual needs.*

25. *Poverty Measures: Head Count Index (HCI-P0) simply measures the percentage of the population that is counted as poor, often denoted by P0.*

*Poverty Gap Index-P1 measures the extent to which individuals fall below the poverty line (the poverty gaps) as a proportion of the poverty line. Higher value of the index shows that the gap between average expenditure of the poor and the poverty line is wider.*

*Poverty Severity Index-P2 describes inequality among the poor. This is simply a weighted sum of poverty gaps (as a proportion of the poverty line),*



penyebaran pengeluaran di antara penduduk miskin. Semakin tinggi nilai indeks, semakin tinggi ketimpangan pengeluaran di antara penduduk miskin.

Foster-Greer-Thorbecke (1984) merumuskan suatu ukuran yang digunakan untuk mengukur tingkat kemiskinan sebagai berikut:

$$P_a = \frac{1}{n} \sum_{i=1}^q \left[ \frac{z - y_i}{z} \right]^a$$

di mana:

a = 0, 1, 2

z = Garis Kemiskinan

y<sub>i</sub> = Rata-rata pengeluaran per kapita sebulan penduduk yang berada di bawah garis kemiskinan (i = 1, 2, ..., q), y<sub>i</sub> < z.

q = Jumlah penduduk yang berada di bawah garis kemiskinan

n = Jumlah penduduk

Jika a = 0, diperoleh Head Count Index (P0), jika a = 1 diperoleh Indeks Kedalaman Kemiskinan (Poverty Gap Index-P1) dan jika a = 2 disebut Indeks Keparahan Kemiskinan (Poverty Severity Index-P2).

*the weights are the proportionate poverty gaps themselves. Hence, by squaring the poverty gap index, the measure implicitly puts more weight on observations that fall well below the poverty line. Higher value of the index shows that inequality among the poor is higher.*

*Foster-Greer-Thorbecke (1984) developed poverty measures that may be written as:*

*where:*

*a = 0, 1, 2*

*z = Garis Kemiskinan*

*y<sub>i</sub> = Rata-rata pengeluaran per kapita sebulan penduduk yang berada di bawah garis kemiskinan (i = 1, 2, ..., q), y<sub>i</sub> < z.*

*q = Jumlah penduduk yang berada di bawah garis kemiskinan*

*n = Jumlah penduduk*

*If a = 0, diperoleh Head Count Index (P0), jika a = 1 diperoleh Indeks Kedalaman Kemiskinan (Poverty Gap Index-P1) dan jika a = 2 disebut Indeks Keparahan Kemiskinan (Poverty Severity Index-P2).*

**ULASAN**

Pendidikan merupakan sarana mutlak dalam meningkatkan Sumber Daya Manusia (SDM) yang bermutu. Sumber Daya Manusia yang bermutu sangat dibutuhkan dalam pelaksanaan pembangunan yang bertujuan untuk meningkatkan kesejahteraan masyarakat. Oleh karena itu pendidikan harus dilengkapi dengan sarana dan prasarana yang memadai agar dapat mencapai tujuannya dengan baik.

Sekolah Dasar di Kabupaten Ogan Ilir tahun 2022 terdiri dari 267 sekolah, dengan 44.249 siswa. Dengan jumlah tersebut rasio siswa terhadap sekolah sebesar 165 siswa/sekolah.

Sekolah Menengah Pertama (SMP) sederajat di Kabupaten Ogan Ilir pada tahun 2022 terdiri dari 83 sekolah, dengan 15.644 siswa. Dengan jumlah tersebut rasio siswa terhadap sekolah sebesar 188 siswa/sekolah.

Sekolah Menengah Atas (SMA) sederajat di Kabupaten Ogan Ilir pada tahun 2022 terdiri dari 29 sekolah, dengan 8.509 siswa. Dengan jumlah tersebut rasio siswa terhadap sekolah sebesar 293 siswa/sekolah.

Sekolah Menengah Kejuruan (SMK) sederajat di Kabupaten Ogan Ilir pada tahun 2022 terdiri dari 18 sekolah, dengan 6.594 siswa. Dengan jumlah tersebut rasio siswa terhadap sekolah sebesar 366 siswa/sekolah.

**DESCRIPTION**

*Education is the absolute medium in improving qualified human resources. Qualified human resources are required in conducting development which aims to increase society prosperity. Therefore, education must be provided with compatible facilities in order to reach the goal well.*

*Elementary School (SD) in Ogan Ilir Regency in 2022 consists of 267 schools, with 44.249 students. The ratio of the number of students to the school is 165 students/school.*

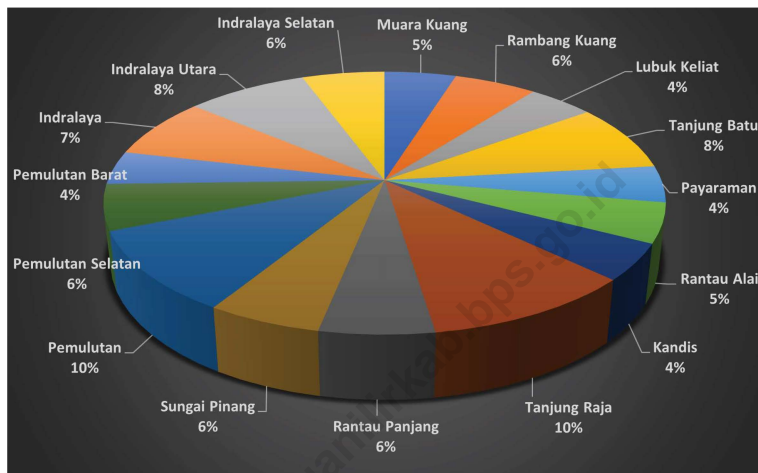
*Junior High School (SMP) in Ogan Ilir Regency in 2022 consist of 83 schools with 15.644 students. The ratio of the number of students to the school is 188 students/school.*

*Senior High School (SMA) in Ogan Ilir Regency in 2022 consist of 29 schools with 8.509 students. The ratio of the number of students to the school is 293 students/school.*

*Vocational High School (SMK) in Ogan Ilir Regency in 2022 consist of 18 schools with 6.594 students. The ratio of the number of students to the school is 366 students/school.*

**Gambar** 4.1  
**Figures**

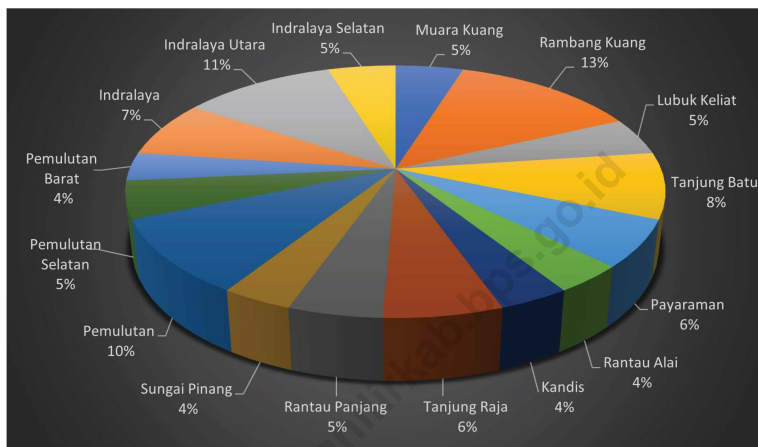
**Persentase Jumlah Sekolah Dasar (SD) Menurut Kecamatan (%), 2022**  
**Percentage of Elementary School by Subdistrict (%), 2022**



Sumber/Source : Dapodikdasmem

**Gambar** 4.2  
**Figures**

**Persentase Jumlah Sekolah Menengah Pertama (SMP) menurut Kecamatan (%), 2022**  
**Percentage of Elementary School by Subdistrict (%), 2022**



Sumber/Source : Dapodikdasmen

#### 4.1 PENDIDIKAN EDUCATION

**Tabel 4.1.1** Jumlah Sekolah, Guru, dan Murid Taman Kanak-Kanak (TK) di Bawah Kementerian Pendidikan dan Kebudayaan Menurut Kecamatan di Kabupaten Ogan Ilir, 2021/2022 dan 2022/2023  
*Number of Schools, Teachers, and Pupils in Kindergarten Under The Ministry of Education and Culture by Subdistrict in Ogan Ilir Regency, 2021/2022 and 2022/2023*

Kecamatan Subdistrict	Sekolah/Schools					
	Negeri/Public		Swasta/Private		Jumlah/Total	
	2021/2022	2022/2023	2021/2022	2022/2023	2021/2022	2022/2023
(1)	(2)	(3)	(4)	(5)	(6)	(7)
010. Muara Kuang	1	1	3	3	4	4
011. Rambang Kuang	-	-	1	1	1	1
012. Lubuk Keliat	-	-	2	2	2	2
020. Tanjung Batu	1	1	9	10	10	11
021. Payaraman	2	2	4	6	6	8
030. Rantau Alai	1	1	-	-	1	1
031. Kandis	1	1	-	-	1	1
040. Tanjung Raja	1	1	4	4	5	5
041. Rantau Panjang	1	1	-	-	1	1
042. Sungai Pinang	1	1	2	2	3	3
050. Pemulutan	1	1	2	2	3	3
051. Pemulutan Selatan	-	-	-	-	-	-
052. Pemulutan Barat	1	1	-	-	1	1
060. Indralaya	2	2	9	11	11	13
061. Indralaya Utara	1	1	12	13	13	14
062. Indralaya Selatan	2	2	6	7	8	9
Kabupaten Ogan Ilir	16	16	54	61	70	77

Lanjutan Tabel/*Continued Table 4.1.1*

Kecamatan Subdistrict	Guru <sup>1</sup> /Teachers <sup>1</sup>					
	Negeri/Public		Swasta/Private		Jumlah/Total	
	2021/2022	2022/2023	2021/2022	2022/2023	2021/2022	2022/2023
(1)	(8)	(9)	(10)	(11)	(12)	(13)
010. Muara Kuang	4	6	12	11	16	17
011. Rambang Kuang	-	-	3	3	3	3
012. Lubuk Keliat	-	-	8	8	8	8
020. Tanjung Batu	8	7	48	51	56	58
021. Payaraman	6	7	12	15	18	22
030. Rantau Alai	6	5	-	-	6	5
031. Kandis	4	4	-	-	4	4
040. Tanjung Raja	4	6	24	20	28	26
041. Rantau Panjang	3	2	-	-	3	2
042. Sungai Pinang	1	3	9	9	10	12
050. Pemulutan	2	3	5	6	7	9
051. Pemulutan Selatan	-	-	-	-	-	-
052. Pemulutan Barat	3	3	-	-	3	3
060. Indralaya	10	13	70	81	80	94
061. Indralaya Utara	7	6	49	54	56	60
062. Indralaya Selatan	12	13	24	29	36	42
<b>Kabupaten Ogan Ilir</b>	<b>70</b>	<b>78</b>	<b>264</b>	<b>287</b>	<b>334</b>	<b>365</b>

Lanjutan Tabel/*Continued Table 4.1.1*

Kecamatan Subdistrict	Murid/Pupils					
	Negeri/Public		Swasta/Private		Jumlah/Total	
	2021/2022	2022/2023	2021/2022	2022/2023	2021/2022	2022/2023
(1)	(14)	(15)	(16)	(17)	(18)	(19)
010. Muara Kuang	27	49	99	125	126	174
011. Rambang Kuang	-	-	40	24	40	24
012. Lubuk Keliat	-	-	134	142	134	142
020. Tanjung Batu	61	57	421	432	482	489
021. Payaraman	83	76	171	183	254	259
030. Rantau Alai	27	38	-	-	27	38
031. Kandis	20	13	-	-	20	13
040. Tanjung Raja	22	16	209	227	231	243
041. Rantau Panjang	15	35	-	-	15	35
042. Sungai Pinang	21	23	34	42	55	65
050. Pemulutan	17	16	34	33	51	49
051. Pemulutan Selatan	-	-	-	-	-	-
052. Pemulutan Barat	34	35	-	-	34	35
060. Indralaya	56	54	500	599	556	653
061. Indralaya Utara	57	43	342	438	399	481
062. Indralaya Selatan	69	65	178	224	247	289
<b>Kabupaten Ogan Ilir</b>	<b>509</b>	<b>520</b>	<b>2 162</b>	<b>2 469</b>	<b>2 671</b>	<b>2 989</b>

Catatan/Note: <sup>1</sup> Jumlah guru termasuk kepala sekolah dan guru/The total of teachers including headmaster and teacher

Sumber/Source: Kementerian Pendidikan dan Kebudayaan, Data Semester Ganji/Ministry of Educations and Culture, Odd semester report data

**Tabel**  
**Table** 4.1.2

**Jumlah Sekolah, Guru, dan Murid Raudatul Athfal (RA)  
di Bawah Kementerian Agama Menurut Kecamatan di  
Kabupaten Ogan Ilir, 2021/2022 dan 2022/2023**  
**Number of Schools, Teachers, and Pupils in Raudatul Athfal  
(RA) Under The Ministry of Religious Affairs by Subdistrict in  
Ogan Ilir Regency, 2021/2022 and 2022/2023**

Kecamatan Subdistrict	Sekolah/Schools		Guru/Teachers		Murid/Pupils	
	2021/2022	2022/2023	2021/2022	2022/2023	2021/2022	2022/2023
(1)	(2)	(3)	(4)	(5)	(6)	(7)
010. Muara Kuang	-	-	-	-	-	-
011. Rambang Kuang	1	1	4	8	22	35
012. Lubuk Keliat	2	2	13	14	54	108
020. Tanjung Batu	6	6	34	41	260	268
021. Payaraman	4	5	28	34	210	233
030. Rantau Alai	-	-	-	-	-	-
031. Kandis	1	1	5	10	45	37
040. Tanjung Raja	1	1	5	5	19	25
041. Rantau Panjang	-	-	-	-	-	-
042. Sungai Pinang	-	-	-	-	-	-
050. Pemulutan	-	-	-	-	-	-
051. Pemulutan Selatan	-	-	-	-	-	-
052. Pemulutan Barat	-	-	-	-	-	-
060. Indralaya	1	2	2	11	22	73
061. Indralaya Utara	-	-	-	-	-	-
062. Indralaya Selatan	1	1	5	4	23	10
<b>Kabupaten Ogan Ilir</b>	<b>17</b>	<b>19</b>	<b>96</b>	<b>127</b>	<b>655</b>	<b>789</b>

Catatan/Note: Seluruh Raudatul Athfal (RA) berstatus swasta/All Raudatul Athfal (RA) are private  
Sumber/Source: Kementerian Agama, Data Semester Ganjil/Ministry of Religious Affairs, Odd  
semester report data



**Tabel  
Table 4.1.3**

**Jumlah Sekolah, Guru, dan Murid Sekolah Dasar (SD)  
di Bawah Kementerian Pendidikan dan Kebudayaan  
Menurut Kecamatan di Kabupaten Ogan Ilir, 2021/2022  
dan 2022/2023**  
*Number of Schools, Teachers, and Pupils in Primary Schools  
Under The Ministry of Education and Culture by Subdistrict  
in Ogan Ilir Regency, 2021/2022 and 2022/2023*

Kecamatan Subdistrict	Sekolah/Schools					
	Negeri/Public		Swasta/Private		Jumlah/Total	
	2021/2022	2022/2023	2021/2022	2022/2023	2021/2022	2022/2023
(1)	(2)	(3)	(4)	(5)	(6)	(7)
010. Muara Kuang	13	13	-	-	13	13
011. Rambang Kuang	14	14	1	1	15	15
012. Lubuk Keliat	11	11	1	1	12	12
020. Tanjung Batu	20	20	2	2	22	22
021. Payaraman	11	11	1	1	12	12
030. Rantau Alai	13	13	-	-	13	13
031. Kandis	12	12	-	-	12	12
040. Tanjung Raja	25	25	3	3	28	28
041. Rantau Panjang	13	13	2	2	15	15
042. Sungai Pinang	13	13	2	2	15	15
050. Pemulutan	27	27	-	-	27	27
051. Pemulutan Selatan	15	15	-	-	15	15
052. Pemulutan Barat	11	11	-	-	11	11
060. Indralaya	19	19	1	1	20	20
061. Indralaya Utara	19	19	3	3	22	22
062. Indralaya Selatan	12	12	3	3	15	15
<b>Kabupaten Ogan Ilir</b>	<b>248</b>	<b>248</b>	<b>19</b>	<b>19</b>	<b>267</b>	<b>267</b>

Lanjutan Tabel/Continued Table 4.1.3

Kecamatan Subdistrict	Guru <sup>1</sup> /Teachers <sup>1</sup>					
	Negeri/Public		Swasta/Private		Jumlah/Total	
	2021/2022	2022/2023	2021/2022	2022/2023	2021/2022	2022/2023
(1)	(8)	(9)	(10)	(11)	(12)	(13)
010. Muara Kuang	149	153	-	-	149	153
011. Rambang Kuang	159	172	10	10	169	182
012. Lubuk Keliat	118	123	15	17	133	140
020. Tanjung Batu	382	390	3	7	385	397
021. Payaraman	186	185	17	18	203	203
030. Rantau Alai	113	118	-	-	113	118
031. Kandis	112	115	-	-	112	115
040. Tanjung Raja	277	275	37	34	314	309
041. Rantau Panjang	113	122	14	14	127	136
042. Sungai Pinang	141	148	21	16	162	164
050. Pemulutan	382	371	-	-	382	371
051. Pemulutan Selatan	197	203	-	-	197	203
052. Pemulutan Barat	150	152	-	-	150	152
060. Indralaya	214	212	36	39	250	251
061. Indralaya Utara	235	240	25	31	260	271
062. Indralaya Selatan	125	121	30	28	155	149
Kabupaten Ogan Ilir	3 053	3 100	208	214	3 261	3 314

Lanjutan Tabel/*Continued Table 4.1.3*

Kecamatan Subdistrict	Murid/Pupils					
	Negeri/Public		Swasta/Private		Jumlah/Total	
	2021/2022	2022/2023	2021/2022	2022/2023	2021/2022	2022/2023
(1)	(14)	(15)	(16)	(17)	(18)	(19)
010. Muara Kuang	2 246	2 235	-	-	2 246	2 235
011. Rambang Kuang	2 679	2 644	262	250	2 941	2 894
012. Lubuk Keliat	1 771	1 716	313	312	2 084	2 028
020. Tanjung Batu	5 246	5 245	50	78	5 296	5 323
021. Payaraman	2 335	2 295	308	299	2 643	2 594
030. Rantau Alai	1 082	1 082	-	-	1 082	1 082
031. Kandis	962	945	-	-	962	945
040. Tanjung Raja	4 242	4 192	540	557	4 782	4 749
041. Rantau Panjang	1 406	1 449	339	329	1 745	1 778
042. Sungai Pinang	2 035	2 042	285	280	2 320	2 322
050. Pemulutan	5 027	5 014	-	-	5 027	5 014
051. Pemulutan Selatan	1 714	1 745	-	-	1 714	1 745
052. Pemulutan Barat	1 568	1 564	-	-	1 568	1 564
060. Indralaya	3 156	3 174	347	361	3 503	3 535
061. Indralaya Utara	4 290	4 224	212	240	4 502	4 464
062. Indralaya Selatan	1 571	1 570	431	407	2 002	1 977
<b>Kabupaten Ogan Ilir</b>	<b>41 330</b>	<b>41 136</b>	<b>3 087</b>	<b>3 113</b>	<b>44 417</b>	<b>44 249</b>

Catatan/Note: <sup>1</sup> Jumlah guru termasuk kepala sekolah dan guru/The total of teachers including headmaster and teacher

Sumber/Source: Kementerian Pendidikan dan Kebudayaan, Sistem Data Pokok Pendidikan, data semester ganjil/Ministry of Educations and Culture, Basic Education Data System, odd

**Tabel**  
**Table 4.1.4****Jumlah Sekolah, Guru, dan Murid Madrasah Ibtidaiyah (MI) di Bawah Kementerian Agama Menurut Kecamatan di Kabupaten Ogan Ilir, 2021/2022 dan 2022/2023**  
**Number of Schools, Teachers, and Pupils in Madrasah Ibtidaiyah (MI) Under The Ministry of Religious Affairs by Subdistrict in Ogan Ilir Regency, 2021/2022 and 2022/2023**

Kecamatan Subdistrict	Sekolah/Schools					
	Negeri/Public		Swasta/Private		Jumlah/Total	
	2021/2022	2022/2023	2021/2022	2022/2023	2021/2022	2022/2023
(1)	(2)	(3)	(4)	(5)	(6)	(7)
010. Muara Kuang	-	-	1	1	1	1
011. Rambang Kuang	-	-	1	1	1	1
012. Lubuk Keliat	-	-	1	1	1	1
020. Tanjung Batu	-	-	1	1	1	1
021. Payaraman	1	1	3	3	4	4
030. Rantau Alai	-	-	-	-	-	-
031. Kandis	-	-	2	2	2	2
040. Tanjung Raja	-	-	-	-	-	-
041. Rantau Panjang	-	-	1	1	1	1
042. Sungai Pinang	-	-	1	1	1	1
050. Pemulutan	-	-	1	1	1	1
051. Pemulutan Selatan	-	-	1	1	1	1
052. Pemulutan Barat	-	-	-	-	-	-
060. Indralaya	-	-	3	3	3	3
061. Indralaya Utara	-	-	1	1	1	1
062. Indralaya Selatan	-	-	-	-	-	-
<b>Kabupaten Ogan Ilir</b>	<b>1</b>	<b>1</b>	<b>17</b>	<b>17</b>	<b>18</b>	<b>18</b>

Lanjutan Tabel/*Continued Table 4.1.4*

Kecamatan Subdistrict	Guru/Teachers					
	Negeri/Public		Swasta/Private		Jumlah/Total	
	2021/2022	2022/2023	2021/2022	2022/2023	2021/2022	2022/2023
(1)	(8)	(9)	(10)	(11)	(12)	(13)
010. Muara Kuang	-	-	9	12	9	12
011. Rambang Kuang	-	-	9	9	9	9
012. Lubuk Keliat	-	-	12	15	12	15
020. Tanjung Batu	-	-	-	-	-	-
021. Payaraman	37	40	25	38	62	78
030. Rantau Alai	-	-	-	-	-	-
031. Kandis	-	-	20	24	20	24
040. Tanjung Raja	-	-	-	-	-	-
041. Rantau Panjang	-	-	10	16	10	16
042. Sungai Pinang	-	-	10	12	10	12
050. Pemulutan	-	-	11	14	11	14
051. Pemulutan Selatan	-	-	9	19	9	19
052. Pemulutan Barat	-	-	-	-	-	-
060. Indralaya	-	-	87	105	87	105
061. Indralaya Utara	-	-	12	13	12	13
062. Indralaya Selatan	-	-	-	-	-	-
<b>Kabupaten Ogan Ilir</b>	<b>37</b>	<b>40</b>	<b>214</b>	<b>277</b>	<b>251</b>	<b>317</b>

Lanjutan Tabel/*Continued Table 4.1.4*

Kecamatan Subdistrict	Murid/Pupils					
	Negeri/Public		Swasta/Private		Jumlah/Total	
	2021/2022	2022/2023	2021/2022	2022/2023	2021/2022	2022/2023
(1)	(14)	(15)	(16)	(17)	(18)	(19)
010. Muara Kuang	-	-	72	76	72	76
011. Rambang Kuang	-	-	76	75	76	75
012. Lubuk Keliat	-	-	105	131	105	131
020. Tanjung Batu	-	-	17	16	17	16
021. Payaraman	364	374	227	235	591	609
030. Rantau Alai	-	-	-	-	-	-
031. Kandis	-	-	193	194	193	194
040. Tanjung Raja	-	-	-	-	-	-
041. Rantau Panjang	-	-	114	103	114	103
042. Sungai Pinang	-	-	141	156	141	156
050. Pemulutan	-	-	206	273	206	273
051. Pemulutan Selatan	-	-	89	83	89	83
052. Pemulutan Barat	-	-	-	-	-	-
060. Indralaya	-	-	1 661	1 725	1 661	1 725
061. Indralaya Utara	-	-	127	126	127	126
062. Indralaya Selatan	-	-	-	-	-	-
Kabupaten Ogan Ilir	364	374	3 028	3 193	3 392	3 567

Catatan/Note: ....

Sumber/Source: Kementerian Agama, EMIS, Data Semester Ganjil/Ministry of Religious Affairs,

**Tabel**  
**Table 4.1.5**

**Jumlah Sekolah, Guru, dan Murid Sekolah Menengah Pertama (SMP) di Bawah Kementerian Pendidikan dan Kebudayaan Menurut Kecamatan di Kabupaten Ogan Ilir, 2021/2022 dan 2022/2023**  
**Number of Schools, Teachers, and Pupils in Lower Secondary Schools Under The Ministry of Education and Culture by Subdistrict in Ogan Ilir Regency, 2021/2022 and 2022/2023**

Kecamatan Subdistrict	Sekolah/Schools					
	Negeri/Public		Swasta/Private		Jumlah/Total	
	2021/2022	2022/2023	2021/2022	2022/2023	2021/2022	2022/2023
(1)	(2)	(3)	(4)	(5)	(6)	(7)
010. Muara Kuang	4	4	-	-	4	4
011. Rambang Kuang	10	10	1	1	11	11
012. Lubuk Keliat	2	2	2	2	4	4
020. Tanjung Batu	3	3	5	4	8	7
021. Payaraman	3	3	2	2	5	5
030. Rantau Alai	3	3	-	-	3	3
031. Kandis	3	3	-	-	3	3
040. Tanjung Raja	3	3	2	2	5	5
041. Rantau Panjang	4	4	-	-	4	4
042. Sungai Pinang	3	3	-	-	3	3
050. Pemulutan	7	7	-	1	7	8
051. Pemulutan Selatan	4	4	-	-	4	4
052. Pemulutan Barat	2	2	1	1	3	3
060. Indralaya	4	4	2	2	6	6
061. Indralaya Utara	7	7	1	2	8	9
062. Indralaya Selatan	3	3	1	1	4	4
Kabupaten Ogan Ilir	65	65	17	18	82	83

Lanjutan Tabel/*Continued Table 4.1.5*

Kecamatan Subdistrict	Guru <sup>1</sup> /Teachers <sup>1</sup>					
	Negeri/Public		Swasta/Private		Jumlah/Total	
	2021/2022	2022/2023	2021/2022	2022/2023	2021/2022	2022/2023
(1)	(8)	(9)	(10)	(11)	(12)	(13)
010. Muara Kuang	71	73	-	-	71	73
011. Rambang Kuang	88	94	2	2	90	96
012. Lubuk Keliat	21	21	22	24	43	45
020. Tanjung Batu	72	75	52	39	124	114
021. Payaraman	48	52	25	25	73	77
030. Rantau Alai	43	48	-	-	43	48
031. Kandis	43	47	-	-	43	47
040. Tanjung Raja	99	96	19	18	118	114
041. Rantau Panjang	65	63	-	-	65	63
042. Sungai Pinang	62	65	-	-	62	65
050. Pemulutan	136	134	-	6	136	140
051. Pemulutan Selatan	51	54	-	-	51	54
052. Pemulutan Barat	37	39	8	8	45	47
060. Indralaya	92	92	35	35	127	127
061. Indralaya Utara	116	114	8	16	124	130
062. Indralaya Selatan	84	87	11	9	95	96
<b>Kabupaten Ogan Ilir</b>	<b>1 128</b>	<b>1 154</b>	<b>182</b>	<b>182</b>	<b>1 310</b>	<b>1 336</b>



Lanjutan Tabel/*Continued Table 4.1.5*

Kecamatan Subdistrict	Murid/Pupils					
	Negeri/Public		Swasta/Private		Jumlah/Total	
	2021/2022	2022/2023	2021/2022	2022/2023	2021/2022	2022/2023
(1)	(14)	(15)	(16)	(17)	(18)	(19)
010. Muara Kuang	781	754	-	-	781	754
011. Rambang Kuang	626	580	93	82	719	662
012. Lubuk Keliat	195	208	485	455	680	663
020. Tanjung Batu	973	926	518	513	1 491	1 439
021. Payaraman	341	290	233	248	574	538
030. Rantau Alai	563	580	-	-	563	580
031. Kandis	470	429	-	-	470	429
040. Tanjung Raja	1 664	1 635	216	227	1 880	1 862
041. Rantau Panjang	920	802	-	-	920	802
042. Sungai Pinang	826	790	-	-	826	790
050. Pemulutan	1 497	1 422	-	27	1 497	1 449
051. Pemulutan Selatan	668	684	-	-	668	684
052. Pemulutan Barat	414	387	67	61	481	448
060. Indralaya	1 224	1 174	436	465	1 660	1 639
061. Indralaya Utara	1 582	1 498	114	117	1 696	1 615
062. Indralaya Selatan	1 240	1 276	21	14	1 261	1 290
<b>Kabupaten Ogan Ilir</b>	<b>13 984</b>	<b>13 435</b>	<b>2 183</b>	<b>2 209</b>	<b>16 167</b>	<b>15 644</b>

Catatan/Note: <sup>1</sup> Jumlah guru termasuk kepala sekolah dan guru/The total of teachers including headmaster and teacher

Sumber/Source: Kementerian Pendidikan dan Kebudayaan, Sistem Data Pokok Pendidikan, data semester ganjil/Ministry of Educations and Culture, Basic Education Data System, odd semester report data

**Tabel**  
**Table 4.1.6****Jumlah Sekolah, Guru, dan Murid Madrasah Tsanawiyah (MTs) di Bawah Kementerian Agama Menurut Kecamatan di Kabupaten Ogan Ilir, 2021/2022 dan 2022/2023**  
**Number of Schools, Teachers, and Pupils in Madrasah Tsanawiyah (MTs) Under The Ministry of Religious Affairs by Subdistrict in Ogan Ilir Regency, 2021/2022 and 2022/2023**

Kecamatan Subdistrict	Sekolah/Schools					
	Negeri/Public		Swasta/Private		Jumlah/Total	
	2021/2022	2022/2023	2021/2022	2022/2023	2021/2022	2022/2023
(1)	(2)	(3)	(4)	(5)	(6)	(7)
010. Muara Kuang	-	-	1	1	1	1
011. Rambang Kuang	-	-	2	2	2	2
012. Lubuk Keliat	-	-	3	3	3	3
020. Tanjung Batu	-	-	11	12	11	12
021. Payaraman	1	1	5	6	6	7
030. Rantau Alai	-	-	-	-	-	-
031. Kandis	-	-	1	1	1	1
040. Tanjung Raja	1	1	-	-	1	1
041. Rantau Panjang	-	-	-	-	-	-
042. Sungai Pinang	-	-	1	1	1	1
050. Pemulutan	-	-	4	4	4	4
051. Pemulutan Selatan	-	-	1	1	1	1
052. Pemulutan Barat	-	-	2	2	2	2
060. Indralaya	1	1	2	1	3	2
061. Indralaya Utara	-	-	2	2	2	2
062. Indralaya Selatan	-	-	2	3	2	3
<b>Kabupaten Ogan Ilir</b>	<b>3</b>	<b>3</b>	<b>37</b>	<b>39</b>	<b>40</b>	<b>42</b>

Lanjutan Tabel/*Continued Table 4.1.6*

Kecamatan Subdistrict	Guru/Teachers					
	Negeri/Public		Swasta/Private		Jumlah/Total	
	2021/2022	2022/2023	2021/2022	2022/2023	2021/2022	2022/2023
(1)	(8)	(9)	(10)	(11)	(12)	(13)
010. Muara Kuang	-	-	12	12	12	12
011. Rambang Kuang	-	-	20	32	20	32
012. Lubuk Keliat	-	-	30	36	30	36
020. Tanjung Batu	-	-	183	212	183	212
021. Payaraman	23	29	87	99	110	128
030. Rantau Alai	-	-	-	-	-	-
031. Kandis	-	-	12	12	12	12
040. Tanjung Raja	56	57	-	-	56	57
041. Rantau Panjang	-	-	-	-	-	-
042. Sungai Pinang	-	-	7	5	7	5
050. Pemulutan	-	-	87	89	87	89
051. Pemulutan Selatan	-	-	18	18	18	18
052. Pemulutan Barat	-	-	25	28	25	28
060. Indralaya	61	70	106	47	167	117
061. Indralaya Utara	-	-	34	38	34	38
062. Indralaya Selatan	-	-	48	140	48	140
<b>Kabupaten Ogan Ilir</b>	<b>140</b>	<b>156</b>	<b>669</b>	<b>768</b>	<b>809</b>	<b>924</b>

Lanjutan Tabel/*Continued Table* 4.1.6

Kecamatan Subdistrict	Murid/Pupils					
	Negeri/Public		Swasta/Private		Jumlah/Total	
	2021/2022	2022/2023	2021/2022	2022/2023	2021/2022	2022/2023
(1)	(14)	(15)	(16)	(17)	(18)	(19)
010. Muara Kuang	-	-	373	287	373	287
011. Rambang Kuang	-	-	230	254	230	254
012. Lubuk Keliat	-	-	377	396	377	396
020. Tanjung Batu	-	-	1 320	1 393	1 320	1 393
021. Payaraman	237	219	678	832	915	1 051
030. Rantau Alai	-	-	-	-	-	-
031. Kandis	-	-	67	97	67	97
040. Tanjung Raja	641	663	-	-	641	663
041. Rantau Panjang	-	-	-	-	-	-
042. Sungai Pinang	-	-	49	45	49	45
050. Pemulutan	-	-	1 049	1 103	1 049	1 103
051. Pemulutan Selatan	-	-	38	63	38	63
052. Pemulutan Barat	-	-	249	214	249	214
060. Indralaya	918	935	1 672	529	2 590	1 464
061. Indralaya Utara	-	-	565	605	565	605
062. Indralaya Selatan	-	-	987	1 827	987	1 827
<b>Kabupaten Ogan Ilir</b>	<b>1,796</b>	<b>1,817</b>	<b>7 654</b>	<b>7 654</b>	<b>9 450</b>	<b>9 462</b>

Catatan/Note: ....

Sumber/Source: Kementerian Agama, EMIS, Data Semester Ganjil/Ministry of Religious Affairs,

**Tabel**  
**Table 4.1.7**

**Jumlah Sekolah, Guru, dan Murid Sekolah Menengah Atas (SMA) di Bawah Kementerian Pendidikan dan Kebudayaan Menurut Kecamatan di Kabupaten Ogan Ilir, 2021/2022 dan 2022/2023**  
**Number of Schools, Teachers, and Pupils in Upper Secondary Schools Under The Ministry of Education and Culture by Subdistrict in Ogan Ilir Regency, 2021/2022 and 2022/2023**

Kecamatan Subdistrict	Sekolah/Schools					
	Negeri/Public		Swasta/Private		Jumlah/Total	
	2021/2022	2022/2023	2021/2022	2022/2023	2021/2022	2022/2023
(1)	(2)	(3)	(4)	(5)	(6)	(7)
010. Muara Kuang	2	2	-	-	2	2
011. Rambang Kuang	3	3	-	-	3	3
012. Lubuk Keliat	1	1	-	-	1	1
020. Tanjung Batu	1	1	5	5	6	6
021. Payaraman	1	1	-	-	1	1
030. Rantau Alai	1	1	-	-	1	1
031. Kandis	1	1	-	-	1	1
040. Tanjung Raja	3	3	1	-	4	3
041. Rantau Panjang	1	1	-	-	1	1
042. Sungai Pinang	1	1	-	-	1	1
050. Pemulutan	1	1	-	-	1	1
051. Pemulutan Selatan	1	1	-	-	1	1
052. Pemulutan Barat	1	1	-	-	1	1
060. Indralaya	1	1	1	1	2	2
061. Indralaya Utara	2	2	1	1	3	3
062. Indralaya Selatan	1	1	-	-	1	1
Kabupaten Ogan Ilir	22	22	8	7	30	29

Lanjutan Tabel/*Continued Table 4.1.7*

Kecamatan Subdistrict	Guru <sup>1</sup> /Teachers <sup>1</sup>					
	Negeri/Public		Swasta/Private		Jumlah/Total	
	2021/2022	2022/2023	2021/2022	2022/2023	2021/2022	2022/2023
(1)	(8)	(9)	(10)	(11)	(12)	(13)
010. Muara Kuang	35	38	-	-	35	38
011. Rambang Kuang	36	41	-	-	36	41
012. Lubuk Keliat	27	30	-	-	27	30
020. Tanjung Batu	43	52	51	61	94	113
021. Payaraman	32	39	-	-	32	39
030. Rantau Alai	31	31	-	-	31	31
031. Kandiss	20	22	-	-	20	22
040. Tanjung Raja	94	104	4	-	98	104
041. Rantau Panjang	18	24	-	-	18	24
042. Sungai Pinang	21	28	-	-	21	28
050. Pemulutan	30	32	-	-	30	32
051. Pemulutan Selatan	22	23	-	-	22	23
052. Pemulutan Barat	21	24	-	-	21	24
060. Indralaya	54	58	21	26	75	84
061. Indralaya Utara	41	45	13	13	54	58
062. Indralaya Selatan	30	33	-	-	30	33
Kabupaten Ogan Ilir	555	624	89	100	644	724

Lanjutan Tabel/*Continued Table 4.1.7*

Kecamatan Subdistrict	Murid/Pupils					
	Negeri/Public		Swasta/Private		Jumlah/Total	
	2021/2022	2022/2023	2021/2022	2022/2023	2021/2022	2022/2023
(1)	(14)	(15)	(16)	(17)	(18)	(19)
010. Muara Kuang	386	353	-	-	386	353
011. Rambang Kuang	293	314	-	-	293	314
012. Lubuk Keliat	317	298	-	-	317	298
020. Tanjung Batu	642	641	654	573	1 296	1 214
021. Payaraman	430	452	-	-	430	452
030. Rantau Alai	269	263	-	-	269	263
031. Kandis	289	262	-	-	289	262
040. Tanjung Raja	1 524	1 529	11	-	1 535	1 529
041. Rantau Panjang	320	282	-	-	320	282
042. Sungai Pinang	318	310	-	-	318	310
050. Pemulutan	363	400	-	-	363	400
051. Pemulutan Selatan	401	391	-	-	401	391
052. Pemulutan Barat	300	322	-	-	300	322
060. Indralaya	782	869	311	328	1 093	1 197
061. Indralaya Utara	522	582	29	19	551	601
062. Indralaya Selatan	297	321	-	-	297	321
<b>Kabupaten Ogan Ilir</b>	<b>7 453</b>	<b>7 589</b>	<b>1 005</b>	<b>920</b>	<b>8 458</b>	<b>8 509</b>

Catatan/Note: <sup>1</sup> Jumlah guru termasuk kepala sekolah dan guru/The total of teachers including headmaster and teacher

Sumber/Source: Kementerian Pendidikan dan Kebudayaan, Sistem Data Pokok Pendidikan, data

**Tabel**  
**Table 4.1.8****Jumlah Sekolah, Guru, dan Murid Sekolah Menengah Kejuruan (SMK) di Bawah Kementerian Pendidikan dan Kebudayaan Menurut Kecamatan di Kabupaten Ogan Ilir, 2021/2022 dan 2022/2023****Number of Schools, Teachers, and Pupils in Vocational High Schools Under The Ministry of Education and Culture by Subdistrict in Ogan Ilir Regency, 2021/2022 and 2022/2023**

Kecamatan Subdistrict	Sekolah/Schools					
	Negeri/Public		Swasta/Private		Jumlah/Total	
	2021/2022	2022/2023	2021/2022	2022/2023	2021/2022	2022/2023
(1)	(2)	(3)	(4)	(5)	(6)	(7)
010. Muara Kuang	1	1	-	-	1	1
011. Rambang Kuang	-	-	-	-	-	-
012. Lubuk Keliat	-	-	-	-	-	-
020. Tanjung Batu	1	1	2	3	3	4
021. Payaraman	1	1	-	-	1	1
030. Rantau Alai	1	1	-	-	1	1
031. Kandis	1	1	-	-	1	1
040. Tanjung Raja	-	-	3	3	3	3
041. Rantau Panjang	-	-	-	-	-	-
042. Sungai Pinang	-	-	-	-	-	-
050. Pemulutan	1	1	-	-	1	1
051. Pemulutan Selatan	1	1	-	-	1	1
052. Pemulutan Barat	-	-	1	1	1	1
060. Indralaya	-	-	1	1	1	1
061. Indralaya Utara	2	2	-	-	2	2
062. Indralaya Selatan	1	1	-	-	1	1
<b>Kabupaten Ogan Ilir</b>	<b>10</b>	<b>10</b>	<b>7</b>	<b>8</b>	<b>17</b>	<b>18</b>



Lanjutan Tabel/*Continued Table 4.1.8*

Kecamatan Subdistrict	Guru <sup>1</sup> /Teachers <sup>1</sup>					
	Negeri/Public		Swasta/Private		Jumlah/Total	
	2021/2022	2022/2023	2021/2022	2022/2023	2021/2022	2022/2023
(1)	(8)	(9)	(10)	(11)	(12)	(13)
010. Muara Kuang	22	22	-	-	22	22
011. Rambang Kuang	-	-	-	-	-	-
012. Lubuk Keliat	-	-	-	-	-	-
020. Tanjung Batu	23	24	25	35	48	59
021. Payaraman	20	23	-	-	20	23
030. Rantau Alai	19	29	-	-	19	29
031. Kandis	14	19	-	-	14	19
040. Tanjung Raja	-	-	91	89	91	89
041. Rantau Panjang	-	-	-	-	-	-
042. Sungai Pinang	-	-	-	-	-	-
050. Pemulutan	33	36	-	-	33	36
051. Pemulutan Selatan	16	19	-	-	16	19
052. Pemulutan Barat	-	-	9	8	9	8
060. Indralaya	-	-	16	17	16	17
061. Indralaya Utara	54	66	-	-	54	66
062. Indralaya Selatan	68	80	-	-	68	80
<b>Kabupaten Ogan Ilir</b>	<b>269</b>	<b>318</b>	<b>141</b>	<b>149</b>	<b>410</b>	<b>467</b>

Lanjutan Tabel/*Continued Table 4.1.8*

Kecamatan Subdistrict	Murid/Pupils					
	Negeri/Public		Swasta/Private		Jumlah/Total	
	2021/2022	2022/2023	2021/2022	2022/2023	2021/2022	2022/2023
(1)	(14)	(15)	(16)	(17)	(18)	(19)
010. Muara Kuang	275	282	-	-	275	282
011. Rambang Kuang	-	-	-	-	-	-
012. Lubuk Keliat	-	-	-	-	-	-
020. Tanjung Batu	206	202	400	365	606	567
021. Payaraman	199	221	-	-	199	221
030. Rantau Alai	239	280	-	-	239	280
031. Kandis	196	196	-	-	196	196
040. Tanjung Raja	-	-	1 668	1 660	1 668	1 660
041. Rantau Panjang	-	-	-	-	-	-
042. Sungai Pinang	-	-	-	-	-	-
050. Pemulutan	521	595	-	-	521	595
051. Pemulutan Selatan	142	131	-	-	142	131
052. Pemulutan Barat	-	-	470	484	470	484
060. Indralaya	-	-	274	288	274	288
061. Indralaya Utara	735	710	-	-	735	710
062. Indralaya Selatan	1 510	1 180	-	-	1 510	1 180
<b>Kabupaten Ogan Ilir</b>	<b>4 023</b>	<b>3 797</b>	<b>2 812</b>	<b>2 797</b>	<b>6 835</b>	<b>6 594</b>

Catatan/Note: <sup>1</sup> Guru yang mengajar di 2 sekolah atau lebih dihitung di masing-masing sekolah. Jumlah guru termasuk kepala sekolah dan guru/The teacher who taught in two schools or more counted in every school. The total of teachers including headmaster and teacher

Sumber/Source: Kementerian Pendidikan dan Kebudayaan, Sistem Data Pokok Pendidikan, data semester ganjil/Ministry of Educations and Culture, Basic Education Data System, odd

**Tabel**  
**Table 4.1.9**

**Jumlah Sekolah, Guru, dan Murid Madrasah Aliyah (MA) di Bawah Kementerian Agama Menurut Kecamatan di Kabupaten Ogan Ilir, 2021/2022 dan 2022/2023**  
**Number of Schools, Teachers, and Pupils in Madrasah Aliyah (MA) Under the Ministry of Religious Affairs by Subdistrict in Ogan Ilir Regency, 2021/2022 and 2022/2023**

Kecamatan Subdistrict	Sekolah/Schools					
	Negeri/Public		Swasta/Private		Jumlah/Total	
	2021/2022	2022/2023	2021/2022	2022/2023	2021/2022	2022/2023
(1)	(2)	(3)	(4)	(5)	(6)	(7)
010. Muara Kuang	-	-	1	1	1	1
011. Rambang Kuang	-	-	1	1	1	1
012. Lubuk Keliat	-	-	1	1	1	1
020. Tanjung Batu	-	-	7	7	7	7
021. Payaraman	-	-	5	5	5	5
030. Rantau Alai	-	-	-	-	-	-
031. Kandis	-	-	-	-	-	-
040. Tanjung Raja	-	-	1	1	1	1
041. Rantau Panjang	-	-	-	-	-	-
042. Sungai Pinang	-	-	-	-	-	-
050. Pemulutan	-	-	4	4	4	4
051. Pemulutan Selatan	-	-	-	-	-	-
052. Pemulutan Barat	-	-	-	1	-	1
060. Indralaya	1	1	2	2	3	3
061. Indralaya Utara	-	-	1	1	1	1
062. Indralaya Selatan	-	-	1	1	1	1
Kabupaten Ogan Ilir	1	1	24	25	25	26

Lanjutan Tabel/*Continued Table 4.1.9*

Kecamatan Subdistrict	Guru/Teachers					
	Negeri/Public		Swasta/Private		Jumlah/Total	
	2021/2022	2022/2023	2021/2022	2022/2023	2021/2022	2022/2023
(1)	(8)	(9)	(10)	(11)	(12)	(13)
010. Muara Kuang	-	-	10	11	10	11
011. Rambang Kuang	-	-	6	6	6	6
012. Lubuk Keliat	-	-	14	14	14	14
020. Tanjung Batu	-	-	116	126	116	126
021. Payaraman	-	-	101	95	101	95
030. Rantau Alai	-	-	-	-	-	-
031. Kandis	-	-	-	-	-	-
040. Tanjung Raja	-	-	14	16	14	16
041. Rantau Panjang	-	-	-	-	-	-
042. Sungai Pinang	-	-	-	-	-	-
050. Pemulutan	-	-	47	51	47	51
051. Pemulutan Selatan	-	-	-	-	-	-
052. Pemulutan Barat	-	-	-	4	-	4
060. Indralaya	51	49	104	132	155	181
061. Indralaya Utara	-	-	20	18	20	18
062. Indralaya Selatan	-	-	33	11	33	11
<b>Kabupaten Ogan Ilir</b>	<b>51</b>	<b>49</b>	<b>465</b>	<b>484</b>	<b>516</b>	<b>533</b>

Lanjutan Tabel/*Continued Table 4.1.9*

Kecamatan Subdistrict	Murid/Pupils					
	Negeri/Public		Swasta/Private		Jumlah/Total	
	2021/2022	2022/2023	2021/2022	2022/2023	2021/2022	2022/2023
(1)	(14)	(15)	(16)	(17)	(18)	(19)
010. Muara Kuang	-	-	284	259	284	259
011. Rambang Kuang	-	-	35	32	35	32
012. Lubuk Keliat	-	-	155	133	155	133
020. Tanjung Batu	-	-	709	633	709	633
021. Payaraman	-	-	673	687	673	687
030. Rantau Alai	-	-	-	-	-	-
031. Kandis	-	-	-	-	-	-
040. Tanjung Raja	-	-	69	80	69	80
041. Rantau Panjang	-	-	-	-	-	-
042. Sungai Pinang	-	-	-	-	-	-
050. Pemulutan	-	-	938	983	938	983
051. Pemulutan Selatan	-	-	-	-	-	-
052. Pemulutan Barat	-	-	-	20	-	20
060. Indralaya	585	657	1 428	1 264	2 013	1 921
061. Indralaya Utara	-	-	459	590	459	590
062. Indralaya Selatan	-	-	538	449	538	449
<b>Kabupaten Ogan Ilir</b>	<b>585</b>	<b>657</b>	<b>5 288</b>	<b>5 130</b>	<b>5 873</b>	<b>5 787</b>

Catatan/Note: ...

Sumber/Source: Kementerian Agama, EMIS, Data Semester Ganjil/Ministry of Religious Affairs,

**Tabel**  
**Table** 4.1.10

**Jumlah Desa<sup>1</sup>/Kelurahan yang Memiliki Fasilitas Sekolah Menurut Kecamatan dan Tingkat Pendidikan di Kabupaten Ogan Ilir, 2019–2021**  
**Number of Villages<sup>1</sup>/Kelurahan Having Educational Facilities by Subdistrict and Educational Level in Ogan Ilir Regency, 2019–2021**

Kecamatan Subdistrict	SD Primary School		
	2019	2020	2021
(1)	(2)	(3)	(4)
010. Muara Kuang	13	13	13
011. Rambang Kuang	11	15	15
012. Lubuk Keliat	9	12	12
020. Tanjung Batu	21	23	23
021. Payaraman	13	12	12
030. Rantau Alai	12	13	13
031. Kandis	8	12	12
040. Tanjung Raja	17	28	28
041. Rantau Panjang	11	15	15
042. Sungai Pinang	12	15	15
050. Pemulutan	24	27	27
051. Pemulutan Selatan	15	15	15
052. Pemulutan Barat	10	11	11
060. Indralaya	19	20	20
061. Indralaya Utara	12	22	22
062. Indralaya Selatan	14	15	15
<b>Kabupaten Ogan Ilir</b>	<b>221</b>	<b>268</b>	<b>268</b>

Lanjutan Tabel/*Continued Table* 4.1.10

Kecamatan Subdistrict	SMP Junior High School		
	2019	2020	2021
(1)	(5)	(6)	(7)
010. Muara Kuang	4	4	4
011. Rambang Kuang	11	11	11
012. Lubuk Keliat	4	4	4
020. Tanjung Batu	8	8	8
021. Payaraman	5	5	5
030. Rantau Alai	3	3	3
031. Kandis	3	3	3
040. Tanjung Raja	6	6	6
041. Rantau Panjang	4	4	4
042. Sungai Pinang	3	3	3
050. Pemulutan	8	8	8
051. Pemulutan Selatan	4	4	4
052. Pemulutan Barat	3	3	3
060. Indralaya	7	7	7
061. Indralaya Utara	10	10	10
062. Indralaya Selatan	4	4	4
<b>Kabupaten Ogan Ilir</b>	<b>87</b>	<b>87</b>	<b>87</b>

Lanjutan Tabel/*Continued Table* 4.1.10

Kecamatan Subdistrict	SMA Senior High School		
	2019	2020	2021
(1)	(8)	(9)	(10)
010. Muara Kuang	2	2	2
011. Rambang Kuang	3	3	3
012. Lubuk Keliat	1	1	1
020. Tanjung Batu	6	6	6
021. Payaraman	1	1	1
030. Rantau Alai	1	1	1
031. Kandis	1	1	1
040. Tanjung Raja	4	4	4
041. Rantau Panjang	1	1	1
042. Sungai Pinang	1	1	1
050. Pemulutan	1	1	1
051. Pemulutan Selatan	1	1	1
052. Pemulutan Barat	1	1	1
060. Indralaya	2	2	2
061. Indralaya Utara	3	3	3
062. Indralaya Selatan	1	1	1
<b>Kabupaten Ogan Ilir</b>	<b>30</b>	<b>30</b>	<b>30</b>



Lanjutan Tabel/*Continued Table 4.1.10*

Kecamatan Subdistrict	SMK Vocational School		
	2019	2020	2021
(1)	(11)	(12)	(13)
010. Muara Kuang	1	1	1
011. Rambang Kuang	0	0	0
012. Lubuk Keliat	0	0	0
020. Tanjung Batu	4	4	4
021. Payaraman	1	1	1
030. Rantau Alai	1	1	1
031. Kandis	1	1	1
040. Tanjung Raja	3	3	3
041. Rantau Panjang	0	0	0
042. Sungai Pinang	0	0	0
050. Pemulutan	1	1	1
051. Pemulutan Selatan	1	1	1
052. Pemulutan Barat	1	1	1
060. Indralaya	1	1	1
061. Indralaya Utara	2	2	2
062. Indralaya Selatan	1	1	1
<b>Kabupaten Ogan Ilir</b>	<b>18</b>	<b>18</b>	<b>18</b>

Lanjutan Tabel/*Continued Table* 4.1.10

Kecamatan Subdistrict	Perguruan Tinggi University		
	2019	2020	2021
(1)	(14)	(15)	(16)
010. Muara Kuang	0	0	0
011. Rambang Kuang	0	0	0
012. Lubuk Keliat	0	0	0
020. Tanjung Batu	0	0	0
021. Payaraman	0	0	0
030. Rantau Alai	0	0	0
031. Kandis	0	0	0
040. Tanjung Raja	0	0	0
041. Rantau Panjang	0	0	0
042. Sungai Pinang	0	0	0
050. Pemulutan	0	0	0
051. Pemulutan Selatan	0	0	0
052. Pemulutan Barat	0	0	0
060. Indralaya	3	3	3
061. Indralaya Utara	0	0	0
062. Indralaya Selatan	0	0	0
<b>Kabupaten Ogan Ilir</b>	<b>3</b>	<b>3</b>	<b>3</b>

Catatan/Note: <sup>1</sup> Desa pada tabel ini termasuk Unit Permukiman Transmigrasi (UPT) yang masih dibina oleh kementerian terkait dan nagari di Provinsi Sumatera Barat/Villages in this table include Transmigration Settlement Unit which is still fostered by the relevant ministries and the nagari in the Province of Sumatera Barat

**Tabel**  
**Table 4.1.11****Angka Partisipasi Murni (APM) dan Angka Partisipasi Kasar (APK) Menurut Jenjang Pendidikan di Kabupaten Ogan Ilir, 2021 dan 2022**  
**Net Enrollment Rate and Gross Enrollment Ratio by Educational Level in Ogan Ilir Regency, 2021 and 2022**

Jenjang Pendidikan Educational Level	Angka Partisipasi Murni (APM) Net Enrollment Rate		Angka Partisipasi Kasar (APK) Gross Enrollment Ratio	
	2021	2022	2021	2022
	(2)	(3)	(4)	(5)
SD/MI/Sederajat Primary School	99,31 %	97,13 %	110,11 %	100,66 %
SMP/MTs/ Sederajat Lower Secondary School	74,32 %	74,37 %	80,02 %	82,25 %
SMA/SMK/MA/Sederajat Upper Secondary School	57,85 %	58,02%	73,82 %	74,99%
Perguruan Tinggi/ Sederajat Univercity	...	14,67%	...	20,827%

Catatan/Note: ...

Sumber/Source: BPS, Survei Sosial Ekonomi Nasional (Susenas)/BPS-Statistics Indonesia, National

**Tabel** 4.1.12  
**Table**

**Persentase Penduduk Berumur 15 Tahun ke Atas yang Melek Huruf Menurut Kelompok Umur di Kabupaten Ogan Ilir, 2022**  
**Percentage of Literate People Aged 15 Years and Over by Age Group in Ogan Ilir Regency, 2022**

Kelompok Umur Age Group	2021
(1)	(2)
15-19	100,00
20-24	99,35
25-29	100,00
30-34	98,20
35-39	100,00
40-44	100,00
45-49	100,00
50+	99,04
<b>Jumlah/Total</b>	<b>99,65</b>

Catatan/Note: ...

Sumber/Source:

BPS, Survei Sosial Ekonomi Nasional (Susenas)/BPS-Statistics Indonesia,

## 4.2 KESEHATAN HEALTH

**Tabel 4.2.1** Jumlah Desa<sup>1</sup>/Kelurahan Yang Memiliki Sarana Kesehatan Menurut Kecamatan di Kabupaten Ogan Ilir, 2019–2021  
**Number of Villages<sup>1</sup>/Kelurahan Having Health Facilities by Subdistrict in Ogan Ilir Regency, 2019–2021**

Kecamatan Subdistrict	Rumah Sakit Hospital		
	2019	2020	2021
(1)	(2)	(3)	(4)
010. Muara Kuang	-	-	-
011. Rambang Kuang	-	-	-
012. Lubuk Keliat	-	-	-
020. Tanjung Batu	-	-	-
021. Payaraman	-	-	-
030. Rantau Alai	-	-	-
031. Kandis	-	-	-
040. Tanjung Raja	-	-	-
041. Rantau Panjang	-	-	-
042. Sungai Pinang	-	-	-
050. Pemulutan	-	-	-
051. Pemulutan Selatan	-	-	-
052. Pemulutan Barat	-	-	-
060. Indralaya	2	2	2
061. Indralaya Utara	1	1	1
062. Indralaya Selatan	-	-	-
<b>Kabupaten Ogan Ilir</b>	<b>3</b>	<b>3</b>	<b>3</b>

Lanjutan Tabel/*Continued Table* 4.2.1

Kecamatan Subdistrict	Rumah Sakit Bersalin Maternity Hospital		
	2019	2020	2021
(1)	(5)	(6)	(7)
010. Muara Kuang	-	-	-
011. Rambang Kuang	-	-	-
012. Lubuk Keliat	-	-	-
020. Tanjung Batu	-	-	-
021. Payaraman	-	-	-
030. Rantau Alai	-	-	-
031. Kandis	-	-	-
040. Tanjung Raja	-	-	-
041. Rantau Panjang	-	-	-
042. Sungai Pinang	-	-	-
050. Pemulutan	-	-	-
051. Pemulutan Selatan	-	-	-
052. Pemulutan Barat	-	-	-
060. Indralaya	-	-	-
061. Indralaya Utara	-	-	-
062. Indralaya Selatan	-	-	-
Kabupaten Ogan Ilir	-	-	-

Lanjutan Tabel/*Continued Table 4.2.1*

Kecamatan Subdistrict	Poliklinik Polyclinic		
	2019	2020	2021
(1)	(8)	(9)	(10)
010. Muara Kuang	-	-	-
011. Rambang Kuang	1	1	1
012. Lubuk Keliat	-	-	-
020. Tanjung Batu	-	-	-
021. Payaraman	-	-	-
030. Rantau Alai	-	-	-
031. Kandis	-	-	-
040. Tanjung Raja	-	-	-
041. Rantau Panjang	-	-	-
042. Sungai Pinang	-	-	-
050. Pemulutan	1	1	1
051. Pemulutan Selatan	-	-	-
052. Pemulutan Barat	-	-	-
060. Indralaya	2	2	2
061. Indralaya Utara	2	2	2
062. Indralaya Selatan	-	-	-
<b>Kabupaten Ogan Ilir</b>	<b>6</b>	<b>6</b>	<b>6</b>

Lanjutan Tabel/*Continued Table 4.2.1*

Kecamatan Subdistrict	Puskesmas Public Health Center		
	2019	2020	2021
(1)	(11)	(12)	(13)
010. Muara Kuang	1	1	1
011. Rambang Kuang	1	1	1
012. Lubuk Keliat	2	2	2
020. Tanjung Batu	2	2	2
021. Payaraman	1	1	1
030. Rantau Alai	2	2	2
031. Kandis	1	1	1
040. Tanjung Raja	2	2	2
041. Rantau Panjang	1	1	1
042. Sungai Pinang	1	1	1
050. Pemulutan	2	2	2
051. Pemulutan Selatan	2	2	2
052. Pemulutan Barat	1	1	1
060. Indralaya	2	2	2
061. Indralaya Utara	4	4	4
062. Indralaya Selatan	1	1	1
<b>Kabupaten Ogan Ilir</b>	<b>26</b>	<b>26</b>	<b>26</b>



Lanjutan Tabel/*Continued Table 4.2.1*

Kecamatan Subdistrict	Puskesmas Pembantu Subsidiary of Public Health Center		
	2019	2020	2021
(1)	(14)	(15)	(16)
010. Muara Kuang	-	-	-
011. Rambang Kuang	-	-	-
012. Lubuk Keliat	1	1	1
020. Tanjung Batu	4	4	4
021. Payaraman	1	1	1
030. Rantau Alai	-	-	-
031. Kandis	-	-	-
040. Tanjung Raja	3	3	3
041. Rantau Panjang	1	1	1
042. Sungai Pinang	1	1	1
050. Pemulutan	1	1	1
051. Pemulutan Selatan	1	1	1
052. Pemulutan Barat	-	-	-
060. Indralaya	1	1	1
061. Indralaya Utara	2	2	2
062. Indralaya Selatan	1	1	1
<b>Kabupaten Ogan Ilir</b>	<b>17</b>	<b>17</b>	<b>17</b>

Lanjutan Tabel/Continued Table 4.2.1

Kecamatan Subdistrict	Apotek Pharmacy		
	2019	2020	2021
(1)	(17)	(18)	(19)
010. Muara Kuang	-	-	-
011. Rambang Kuang	-	-	-
012. Lubuk Keliat	-	-	-
020. Tanjung Batu	1	1	1
021. Payaraman	-	-	-
030. Rantau Alai	-	-	-
031. Kandis	-	-	-
040. Tanjung Raja	2	2	2
041. Rantau Panjang	-	-	-
042. Sungai Pinang	-	-	-
050. Pemulutan	-	-	-
051. Pemulutan Selatan	-	-	-
052. Pemulutan Barat	-	-	-
060. Indralaya	2	2	2
061. Indralaya Utara	2	2	2
062. Indralaya Selatan	1	1	1
<b>Kabupaten Ogan Ilir</b>	<b>8</b>	<b>8</b>	<b>8</b>

Catatan/Note: <sup>1</sup> Desa pada tabel ini termasuk Unit Permukiman Transmigrasi (UPT) yang masih dibina oleh kementerian terkait dan nagari di Provinsi Sumatera Barat/Villages in this table include Transmigration Settlement Unit which is still fostered by the relevant ministries and the nagari in the Province of Sumatera Barat

**Tabel 4.2.2** Jumlah Tenaga Kesehatan Menurut Kecamatan di Kabupaten Ogan Ilir, 2022  
**Number of Health Human Resources by Subdistrict in Ogan Ilir Regency, 2022**

Kecamatan Subdistrict	Tenaga Medis <sup>1</sup> Medical Worker <sup>1</sup>	Tenaga Keteknisan Medis Medical Technicians	Tenaga Keperawatan Nursing Worker	Tenaga Kebidanan Midwifery Worker	Tenaga kefarmasian Pharmacist
(1)	(2)	(3)	(4)	(5)	(6)
010. Muara Kuang	2	-	18	33	3
011. Rambang Kuang	1	1	28	41	2
012. Lubuk Keliat	1	-	21	24	3
020. Tanjung Batu	5	6	67	77	4
021. Payaraman	1	3	21	39	4
030. Rantau Alai	6	1	20	31	5
031. Kandis	2	-	11	28	4
040. Tanjung Raja	6	5	49	59	7
041. Rantau Panjang	2	2	15	26	0
042. Sungai Pinang	3	1	24	36	6
050. Pemulutan	6	6	32	96	8
051. Pemulutan Selatan	4	3	18	35	1
052. Pemulutan Barat	3	1	11	25	1
060. Indralaya	7	5	32	66	6
061. Indralaya Utara	8	6	58	73	10
062. Indralaya Selatan	3	2	25	27	3
Kabupaten Ogan Ilir	60	42	450	716	67

Lanjutan Tabel/*Continued Table 4.2.2*

Kecamatan Subdistrict	Tenaga Kesehatan Masyarakat Public Health worker	Tenaga Kesehatan Lingkungan Enviromental Health Worker	Tenaga Gizi Nutritionist	Tenaga Teknik Biomedika Biomedical Engineer
(1)	(7)	(8)	(9)	(10)
010. Muara Kuang	3	1	2	1
011. Rambang Kuang	5	-	-	1
012. Lubuk Keliat	2	4	1	1
020. Tanjung Batu	15	7	3	5
021. Payaraman	9	2	1	5
030. Rantau Alai	12	2	2	6
031. Kandis	4	2	-	3
040. Tanjung Raja	11	4	4	4
041. Rantau Panjang	2	1	-	-
042. Sungai Pinang	3	2	2	1
050. Pemulutan	13	4	4	3
051. Pemulutan Selatan	3	2	1	2
052. Pemulutan Barat	4	1	1	2
060. Indralaya	21	2	5	3
061. Indralaya Utara	16	9	8	6
062. Indralaya Selatan	7	4	-	2
<b>Kabupaten Ogan Ilir</b>	<b>130</b>	<b>47</b>	<b>34</b>	<b>45</b>

Catatan/Note: <sup>1</sup> Tenaga medis terdiri atas dokter, dokter gigi, dokter spesialis, dan dokter gigi spesialis baik di dalam maupun di luar negeri yang diakui oleh Pemerintah RI sesuai dengan peraturan perundang-undangan (UU No. 29 Tahun 2004 tentang Praktik Kedokteran)/ Medical worker includes doctor, dentist, medical specialist, and dentist specialist at home and abroad recognized by Indonesian government in accordance with the laws and regulations (Law No. 29 year 2004 about Medical Practice)

Sumber/Source: Dinas Kesehatan Kabupaten Ogan Ilir/

**Tabel 4.2.3** Jumlah Rumah Sakit Umum, Rumah Sakit Khusus, Puskesmas, Klinik Pratama, dan Posyandu Menurut Kecamatan di Kabupaten Ogan Ilir, 2021 dan 2022  
**Number of General Hospital, Specialized Hospital, Public Health Center, Primary Clinic, and Integrated Health Post by Subdistrict in Ogan Ilir Regency, 2021 and 2022**

Kecamatan Subdistrict	Rumah Sakit Umum General Hospital		Rumah Sakit Khusus Specialized Hospital	
	2021	2022	2021	2022
(1)	(2)	(3)	(4)	(5)
010. Muara Kuang	-	-	-	-
011. Rambang Kuang	-	-	-	-
012. Lubuk Keliat	-	-	-	-
020. Tanjung Batu	-	-	-	-
021. Payaraman	-	-	-	-
030. Rantau Alai	-	-	-	-
031. Kandis	-	-	-	-
040. Tanjung Raja	-	-	-	-
041. Rantau Panjang	-	-	-	-
042. Sungai Pinang	-	-	-	-
050. Pemulutan	-	-	-	-
051. Pemulutan Selatan	-	-	-	-
052. Pemulutan Barat	-	-	-	-
060. Indralaya	1	1	-	-
061. Indralaya Utara	1	1	-	-
062. Indralaya Selatan	-	-	-	-
<b>Kabupaten Ogan Ilir</b>	<b>2</b>	<b>2</b>	<b>-</b>	<b>-</b>

Lanjutan Tabel/*Continued Table* 4.2.3

Kecamatan Subdistrict	Puskesmas <sup>1</sup> Rawat Inap Public Health Center <sup>1</sup> with Inpatient Care		Puskesmas <sup>1</sup> Non Rawat Inap Public Health Center <sup>1</sup> without Inpatient Care	
	2021	2022	2021	2022
(1)	(6)	(7)	(8)	(9)
010. Muara Kuang	1	1	-	-
011. Rambang Kuang	-	-	1	1
012. Lubuk Keliat	-	-	1	1
020. Tanjung Batu	1	1	-	-
021. Payaraman	1	1	-	-
030. Rantau Alai	-	-	2	2
031. Kandis	-	-	1	1
040. Tanjung Raja	1	1	1	1
041. Rantau Panjang	-	-	1	1
042. Sungai Pinang	-	-	1	1
050. Pemulutan	1	1	1	1
051. Pemulutan Selatan	1	1	1	1
052. Pemulutan Barat	-	-	1	1
060. Indralaya	1	1	1	1
061. Indralaya Utara	1	1	3	3
062. Indralaya Selatan	-	-	1	1
<b>Kabupaten Ogan Ilir</b>	<b>8</b>	<b>8</b>	<b>16</b>	<b>16</b>

Lanjutan Tabel/*Continued Table* 4.2.3

Kecamatan Subdistrict	Klinik Pratama Primary Clinic		Posyandu Intregrated Health Post	
	2021	2022	2021	2022
(1)	(10)	(11)	(12)	(13)
010. Muara Kuang	-	-	16	16
011. Rambang Kuang	1	1	17	17
012. Lubuk Keliat	1	1	12	12
020. Tanjung Batu	-	-	26	26
021. Payaraman	1	1	13	13
030. Rantau Alai	-	-	18	18
031. Kandis	-	-	12	12
040. Tanjung Raja	2	2	33	33
041. Rantau Panjang	-	-	15	15
042. Sungai Pinang	-	-	23	23
050. Pemulutan	-	-	35	35
051. Pemulutan Selatan	-	-	22	22
052. Pemulutan Barat	-	-	16	16
060. Indralaya	6	6	34	34
061. Indralaya Utara	2	2	33	33
062. Indralaya Selatan	2	2	16	16
<b>Kabupaten Ogan Ilir</b>	<b>15</b>	<b>15</b>	<b>341</b>	<b>341</b>

Catatan/Note: <sup>1</sup> Puskesmas yang teregistrasi/Registered Public Health Center  
 Sumber/Source: Dinas Kesehatan Kabupaten Ogan Ilir

**Tabel 4.2.4** Jumlah Pasangan Usia Subur (PUS) Menurut Kecamatan di Kabupaten Ogan Ilir, 2022  
**Table** *Number of Couples of Reproductive Age (CRA) by District in Ogan Ilir Regency, 2022*

Kecamatan Subdistrict  (1)	Jumlah Pasangan Usia Subur (PUS) Number of Couples of Reproductive Age (CRA)
	2022 (2)
010. Muara Kuang	2 911
011. Rambang Kuang	6 832
012. Lubuk Keliat	5 314
020. Tanjung Batu	5 449
021. Payaraman	7 904
030. Rantau Alai	1 765
031. Kandis	6 298
040. Tanjung Raja	3 099
041. Rantau Panjang	2 766
042. Sungai Pinang	2 188
050. Pemulutan	2 494
051. Pemulutan Selatan	3 650
052. Pemulutan Barat	1 329
060. Indralaya	3 229
061. Indralaya Utara	2 845
062. Indralaya Selatan	3 932
<b>Kabupaten Ogan Ilir</b>	<b>62 005</b>

Catatan/Note: ...

Sumber/Source: Badan Kependudukan dan Keluarga Berencana Nasional Kabupaten Ogan Ilir/  
 National Population and Family Planning Board



**Tabel 4.2.5** Jumlah Peserta Keluarga Berencana (KB) Aktif Berdasarkan Metode Kontrasepsi Menurut Kecamatan di Kabupaten Ogan Ilir, 2022  
**Number of Active Family Planning Participants Based on Contraceptive Methods by District in Ogan Ilir Regency, 2022**

Kecamatan Subdistrict	Jumlah Peserta KB Aktif Number of Active Family Planning Participants	Metode Kontrasepsi Modern Modern Contraceptive Methods				
		Suntik Inject	Pil Pill	Kondom Condom	Implan Implant	IUD IUD
(1)	(2)	(3)	(4)	(5)	(6)	(7)
010. Muara Kuang	2 280	1 456	280	38	437	28
011. Rambang Kuang	2 124	1 564	328	42	150	4
012. Lubuk Keliat	2 131	1 408	276	25	373	17
020. Tanjung Batu	4 285	3 308	426	28	356	41
021. Payaraman	3 041	2 161	294	32	444	55
030. Rantau Alai	1 334	915	97	24	269	8
031. Kandis	852	685	62	12	88	1
040. Tanjung Raja	2 979	2 166	462	24	250	16
041. Rantau Panjang	2 096	1 551	313	15	178	23
042. Sungai Pinang	2 502	1 822	459	10	170	14
050. Pemulutan	5 649	4 392	731	53	351	30
051. Pemulutan Selatan	2 004	1 642	189	2	151	8
052. Pemulutan Barat	1 698	1 360	69	6	236	11
060. Indralaya	3 427	2 254	427	41	497	142
061. Indralaya Utara	4 669	3 272	707	104	415	70
062. Indralaya Selatan	1 798	1 361	195	22	151	35
Kabupaten Ogan Ilir	42 869	31 317	5 315	478	4 516	503

Lanjutan Tabel/*Continued Table* 4.2.5

Kecamatan Subdistrict	Metode Kontrasepsi Modern Modern Contraceptive Methods				Metode Kontrasepsi Tradisional Traditional Contraceptive Methods
	Vasektomi Vasectomy	Tubektomi Tubectomy	MAL LAM	Total Total	
(1)	(8)	(9)	(10)	(11)	(12)
010. Muara Kuang	3	26	-	2 268	12
011. Rambang Kuang	1	14	-	2 103	21
012. Lubuk Keliat	3	28	-	2 130	1
020. Tanjung Batu	1	50	1	4 211	74
021. Payaraman	4	45	-	3 035	6
030. Rantau Alai	-	18	1	1 332	2
031. Kandis	-	3	-	851	1
040. Tanjung Raja	1	33	-	2 952	27
041. Rantau Panjang	1	8	1	2 090	6
042. Sungai Pinang	-	19	4	2 498	4
050. Pemulutan	7	65	8	5 637	12
051. Pemulutan Selatan	1	2	-	1 995	9
052. Pemulutan Barat	1	14	-	1 697	1
060. Indralaya	8	45	-	3 414	13
061. Indralaya Utara	7	58	3	4 636	33
062. Indralaya Selatan	1	25	3	1 793	5
<b>Kabupaten Ogan Ilir</b>	<b>39</b>	<b>453</b>	<b>21</b>	<b>42 642</b>	<b>227</b>

Catatan/Note: ...

Sumber/Source: Badan Kependudukan dan Keluarga Berencana Nasional Kabupaten Ogan Ilir/  
National Population and Family Planning Board

### 4.3 AGAMA DAN SOSIAL LAINNYA RELIGION AND OTHER SOCIAL AFFAIRS

**Tabel 4.3.1** Jumlah Penduduk Menurut Kecamatan dan Agama yang Dianut di Kabupaten Ogan Ilir, 2022  
*Population by Subdistrict and Religion in Ogan Ilir Regency, 2022*

Kecamatan Subdistrict	Islam	Protestan Protestant	Katolik Catholic	Hindu	Budha Buddha	Lainnya Others
(1)	(2)	(3)	(4)	(5)	(6)	(7)
010. Muara Kuang	20 379	4	-	-	-	-
011. Rambang Kuang	20 855	9	5	-	-	-
012. Lubuk Keliat	18 214	73	16	-	-	-
020. Tanjung Batu	48 376	3	-	-	-	1
021. Payaraman	26 832	1	-	-	-	-
030. Rantau Alai	11 362	88	30	-	-	-
031. Kandis	11 055	-	-	-	-	-
040. Tanjung Raja	45 272	56	8	-	1	1
041. Rantau Panjang	17 746	-	-	-	-	-
042. Sungai Pinang	26 961	1	-	-	-	-
050. Pemulutan	47 169	38	7	-	309	6
051. Pemulutan Selatan	17 585	2	-	-	-	-
052. Pemulutan Barat	14 201	-	-	-	-	-
060. Indralaya	42 405	129	7	1	-	-
061. Indralaya Utara	39 059	395	38	14	6	3
062. Indralaya Selatan	22 834	1	-	-	-	-
<b>Kabupaten Ogan Ilir</b>	<b>430 305</b>	<b>800</b>	<b>111</b>	<b>15</b>	<b>316</b>	<b>11</b>

Catatan/Note: ...

Sumber/Source: Dinas Kependudukan dan Pencatatan Sipil Kabupaten Ogan Ilir

**Tabel**  
**Table 4.3.2****Jumlah Tempat Peribadatan Menurut Kecamatan di  
Kabupaten Ogan Ilir, 2022**  
**Number of Places of Worship by Subdistrict in Ogan Ilir  
Regency, 2022**

Kecamatan Subdistrict	Masjid Mosque	Mushola Pray Room	Gereja Protestan Protestant Church	Gereja Katholik Catholic Church	Pura Temple	Vihara
(1)	(2)	(3)	(4)	(5)	(6)	(7)
010. Muara Kuang	37	3	-	-	-	-
011. Rambang Kuang	29	4	-	-	-	-
012. Lubuk Keliat	12	1	1	-	-	-
020. Tanjung Batu	50	32	-	-	-	-
021. Payaraman	24	28	-	-	-	-
030. Rantau Alai	24	-	2	1	-	-
031. Kandis	12	-	-	-	-	-
040. Tanjung Raja	55	5	-	-	-	-
041. Rantau Panjang	8	-	-	-	-	-
042. Sungai Pinang	18	1	-	-	-	-
050. Pemulutan	38	16	-	-	-	1
051. Pemulutan Selatan	21	12	-	-	-	-
052. Pemulutan Barat	13	5	-	-	-	-
060. Indralaya	73	9	-	-	-	-
061. Indralaya Utara	43	3	6	1	-	-
062. Indralaya Selatan	34	10	-	-	-	-
<b>Kabupaten Ogan Ilir</b>	<b>491</b>	<b>129</b>	<b>9</b>	<b>2</b>	<b>-</b>	<b>-</b>

Catatan/Note: ...

Sumber/Source: Kementerian Agama

**Tabel 4.3.3** Jumlah Desa<sup>1</sup>/Kelurahan yang Mengalami Bencana Alam<sup>2</sup> Menurut Kecamatan di Kabupaten Ogan Ilir, 2020–2022  
**Table** Number of Villages<sup>1</sup>/Kelurahan that Had Natural Disaster<sup>2</sup> by Subdistrict in Ogan Ilir Regency, 2019–2021

Kecamatan Subdistrict	Banjir/Flood		
	2019	2020	2021
(1)	(2)	(3)	(4)
010. Muara Kuang	-	-	12
011. Rambang Kuang	-	-	-
012. Lubuk Keliat	-	-	-
020. Tanjung Batu	-	-	-
021. Payaraman	-	-	-
030. Rantau Alai	-	-	-
031. Kandis	-	-	-
040. Tanjung Raja	-	-	-
041. Rantau Panjang	-	-	-
042. Sungai Pinang	-	-	-
050. Pemulutan	-	-	-
051. Pemulutan Selatan	-	-	-
052. Pemulutan Barat	-	-	-
060. Indralaya	-	-	-
061. Indralaya Utara	-	-	-
062. Indralaya Selatan	-	-	-
Kabupaten Ogan Ilir	-	-	12

Lanjutan Tabel/*Continued Table* 4.3.3

Kecamatan Subdistrict	Gempa Bumi/Earthquake		
	2019	2020	2021
(1)	(5)	(6)	(7)
010. Muara Kuang	-	-	-
011. Rambang Kuang	-	-	-
012. Lubuk Keliat	-	-	-
020. Tanjung Batu	-	-	-
021. Payaraman	-	-	-
030. Rantau Alai	-	-	-
031. Kandis	-	-	-
040. Tanjung Raja	-	-	-
041. Rantau Panjang	-	-	-
042. Sungai Pinang	-	-	-
050. Pemulutan	-	-	-
051. Pemulutan Selatan	-	-	-
052. Pemulutan Barat	-	-	-
060. Indralaya	-	-	-
061. Indralaya Utara	-	-	-
062. Indralaya Selatan	-	-	-
Kabupaten Ogan Ilir	-	-	-

Lanjutan Tabel/*Continued Table 4.3.3*

Kecamatan Subdistrict	Tanah Longsor/Landslide		
	2019	2020	2021
(1)	(8)	(9)	(10)
010. Muara Kuang	-	-	-
011. Rambang Kuang	-	-	-
012. Lubuk Keliat	-	-	-
020. Tanjung Batu	-	-	-
021. Payaraman	-	-	-
030. Rantau Alai	-	-	-
031. Kandis	-	-	-
040. Tanjung Raja	-	-	-
041. Rantau Panjang	-	-	-
042. Sungai Pinang	-	-	-
050. Pemulutan	-	-	-
051. Pemulutan Selatan	-	-	-
052. Pemulutan Barat	-	-	-
060. Indralaya	-	-	-
061. Indralaya Utara	-	-	-
062. Indralaya Selatan	-	-	-
<b>Kabupaten Ogan Ilir</b>	-	-	-

Catatan/Note: <sup>1</sup> Desa pada tabel ini termasuk Unit Permukiman Transmigrasi (UPT) yang masih dibina oleh kementerian terkait dan nagari di Provinsi Sumatera Barat/Villages in this table are included in Transmigration Settlement Unit which is still fostered by the relevant ministries and the nagari in the Province of Sumatera Barat

<sup>2</sup> Kejadian dalam setahun sebelum tahun pencacahan/Occured during the last one year before the enumeration years

Sumber/Source: BPS, Pendataan Potensi Desa (Podes)/BPS-Statistics Indonesia, Village Potential

#### 4.4 KEMISKINAN POVERTY

**Tabel 4.4.1** **Garis Kemiskinan, Jumlah, dan Persentase Penduduk Miskin di Kabupaten Ogan Ilir, 2015–2022**  
*Poverty Line, Number, and Percentage of Poor People in Ogan Ilir Regency, 2015–2022*

Tahun Year	Garis Kemiskinan (rupiah/kapita/bulan) Poverty Line (rupiah/capita/month)	Jumlah Penduduk Miskin (ribu) Number of Poor People (thousand)	Persentase Penduduk Miskin Percentage of Poor People
(1)	(2)	(3)	(4)
2015	338 911	55.4	14.43
2016	367 067	54.2	13.80
2017	386 740	59	13.58
2018	416 098	57.01	13.19
2019	433 616	56.85	13.31
2020	469 746	55.87	13.36
2021	492 537	60.5	13.82
2022	523 864	54.55	12.33

Catatan/Note: ...

Sumber/Source: BPS, Survei Sosial Ekonomi Nasional Maret/BPS-Statistics Indonesia, March National Socioeconomic Survey



**Tabel 4.4.2** **Indeks Kedalaman Kemiskinan dan Indeks Keparahan Kemiskinan di Kabupaten Ogan Ilir, 2015–2022**  
**Poverty Gap Index and Poverty Severity Index in Ogan Ilir Regency, 2015–2022**

Tahun Year	Indeks Kedalaman Kemiskinan Poverty Gap Index	Indeks Keparahan Kemiskinan Poverty Severity Index
(1)	(2)	(3)
2015	2.76	0.73
2016	2.0	0.40
2017	1.9	0.37
2018	2.2	0.15
2019	1.82	0.38
2020	2.15	0.53
2021	2.55	0.59
2022	2.24	0.58

Catatan/Note: ...

Sumber/Source: BPS, Survei Sosial Ekonomi Nasional Maret/BPS-Statistics Indonesia, March National Socioeconomic Survey





05

**PERTANIAN, KEHUTANAN, PETERNAKAN,  
DAN PERIKANAN**  
**AGRICULTURE, FORESTRY, LIVESTOCK,  
AND FISHERY**

**Tanaman Sayuran  
Semusim dengan  
Produksi Terbesar  
Tahun 2022 / *Seasonal  
Vegetables With The  
Largest Production in  
2022***



**12.750**  
**Kuintal/ Quintal**

**Produksi Buah-buahan  
Terbesar Tahun 2022 /  
*Largest Fruits  
Production in 2022***



**5.304.729**  
**Kuintal/ Quintal**

**PENJELASAN TEKNIS**

**TECHNICAL NOTES**

- |  |  |
|--|--|
| <p>1. Lahan sawah adalah lahan pertanian yang berpetak-petak dan dibatasi oleh pematang (galengan), saluran untuk menahan/menyalurkan air, yang biasanya ditanami padi sawah tanpa memandang dari mana diperoleh atau status lahan tersebut. Lahan yang dimaksud termasuk lahan yang terdaftar di Pajak Bumi Bangunan, iuran Pembangunan Daerah, lahan bengkok, lahan serobotan, lahan rawa yang ditanami padi dan lahan bekas tanaman tahunan yang telah dijadikan sawah, baik yang ditanami padi, palawija, atau tanaman semusim lainnya.</p> <p>2. Tegak/kebun adalah lahan pertanian bukan sawah (lahan kering) yang ditanami tanaman semusim atau tahunan dan terpisah dengan halaman sekitar rumah serta penggunaannya tidak berpindah pindah.</p> <p>3. Ladang/huma adalah lahan pertanian bukan sawah (lahan kering) yang biasanya ditanami tanaman semusim dan penggunaannya hanya semusim atau dua musim, kemudian akan ditinggalkan bila sudah tidak subur lagi (berpindah-pindah). Kemungkinan lahan ini beberapa tahun kemudian akan dikerjakan kembali jika sudah subur.</p> | <p>1. <i>Wetland is agricultural land that separated by small dykes to resist water, where the main crop is usually wetland paddy without considering where is it got from or the status of the land that is registered at land income tax office, regional development contribution, 'bengkok' land, illegal ownership, swamps for rice cultivation, and annual crop land mark that has been used as rice field, which are both planted with paddy, secondary crops or the other seasonal crops.</i></p> <p>2. <i>Dry field/garden is a dryland (unirrigated land) which is planted with seasonal or annual crops and separately from the yard around the house without shifting.</i></p> <p>3. <i>Unirrigated agricultural field/ shifting cultivation land is dryland (unirrigated land) that usually is cultivated for seasonal crops and utilized only for one or two seasons, then it will be left when it is not fertile (shifting). Maybe, this land will be used again in a few years if it has been fertile.</i></p> |
|--|--|

4. Lahan yang sementara tidak diusahakan adalah lahan yang biasanya diusahakan tetapi untuk sementara (lebih dari 1 tahun tetapi kurang dari atau sama dengan 2 tahun) tidak diusahakan, termasuk lahan sawah yang tidak diusahakan selama lebih dari 2 tahun.
  5. Data pokok tanaman pangan yang dikumpulkan adalah luas panen dan produktivitas (hasil per hektar). Produksi tanaman pangan merupakan hasil perkalian antara luas panen dengan produktivitas. Pengumpulan data luas panen dilakukan setiap bulan dengan pendekatan area kecamatan di seluruh wilayah Indonesia. Pengumpulan data produktivitas dilakukan melalui pengukuran langsung pada plot ubin berukuran 2,5 m X 2,5 m. Pengumpulan data produktivitas dilakukan setiap subround (empat bulanan) pada waktu panen petani.
  6. Data produksi padi dan palawija yang disajikan adalah dalam kualitas: gabah kering giling (padi), pipilan kering (jagung), biji kering (kedelai dan kacang tanah), dan umbi basah (ubi kayu dan ubi jalar).
  7. Tanaman sayuran semusim adalah tanaman sumber vitamin, garam mineral dan lain-lain yang dikonsumsi dari bagian tanaman yang berupa daun, bunga, buah,
4. *Temporarily unused land is land that is regularly used but diam temporarily (more than a year but less or equal than two years) is unused, it includes wetland that is not cultivated more than two years.*
  5. *The main food crops data collected consists of harvested area and productivity (yield per hectare). Food crops production is generated by harvested area multiplied by productivity. The harvested area data is collected every month using subdistrict area approach in all sub district in Indonesia. The productivity measurement is conducted in every subround (four monthly) at the time when farmers are harvesting their crops.*
  6. *Production of paddy and secondary crops data are presented in the form of: dry unhusked rice (paddy), dry loose maize (maize), dry shells crops (soybeans and peanuts), and fresh roots (cassava and sweet potatoes).*
  7. *Seasonal vegetable plants are plants which are the sources of vitamin, mineral salt, etc., consumed from the part of the plant in the form of leaf, flower,*

- dan umbinya, yang berumur kurang dari 1 tahun.
8. Tanaman buah-buahan tahunan adalah tanaman sumber vitamin, garam mineral, dan lain-lain yang dikonsumsi dari bagian tanaman yang berupa buah dan merupakan tanaman tahunan.
9. Tanaman sayuran tahunan adalah tanaman sumber vitamin, garam mineral, dan lain-lain yang dikonsumsi dari bagian tanaman yang berupa daun dan atau buah yang berumur lebih dari satu tahun.
10. Tanaman biofarmaka adalah tanaman yang bermanfaat untuk obat-obatan, kosmetik, dan kesehatan yang dikonsumsi atau digunakan dari bagian-bagian tanaman seperti daun, batang, buah, umbi (rimpang) ataupun akar.
11. Tanaman hias adalah tanaman yang mempunyai nilai keindahan baik bentuk, warna daun, tajuk maupun bunganya, sering digunakan untuk penghias pekarangan dan lain sebagainya.
- fruit, and root with the age of less than one year.*
8. *Annual fruit plants are plants which are the sources of vitamin, contained mineral salt, etc., consumed from the part of plant in the form of fruit and more than one year of age.*
9. *Annual vegetable plants are plants which are the sources of vitamin, contained mineral salt, etc., consumed from the part of the plant in the form of vegetable and more than one year of age.*
10. *Medicinal plants are plants which are useful for medicine. It is consumed from part of the plant such as leaf, flower, fruit, tuber, and root.*
11. *Ornamental plants are plants which have beauty value, either in shape, color of leaf or crown of flower, and they are often used as a yard decorator.*

- |  |   |
|--|---|
| <p>12. Luas panen tanaman hortikultura adalah luas tanaman sayuran, buah-buahan, biofarmaka, dan tanaman hias yang diambil hasilnya/dipanen pada periode pelaporan.</p>  | <p>12. <i>Harvested area of horticulture is area which vegetable, fruit, medicinal and ornamental plant of crop harvested during the period of report.</i></p>  |
| <p>13. Luas panen untuk tanaman sayuran adalah luas tanaman yang dipanen sekaligus/habis/dibongkar dan luas tanaman yang dipanen berkali-kali (lebih dari 1 kali)/belum habis.</p>   | <p>13. <i>Harvested area of vegetables is area of entirely plant harvested/demolished and plant harvested several times/undemolished.</i></p>   |
| <p>14. Tanaman yang dipanen sekaligus/habis/dibongkar adalah tanaman yang sehabis panen langsung dibongkar/dicabut, terdiri dari bawang merah, bawang putih, bawang dauh, kentang, kol/kubis, kembang kol, petsai/sawi, wortel, lobak, dan kacang merah.</p>   | <p>14. <i>Entirely plants harvested/demolished are plants usually harvested once and demolished to be substituted by other plants, consisting of: shallots, garlic, leeks, potato, cabbage, cauliflower, mustard green, carrots, chineseradish, and red kidney beans.</i></p>   |
| <p>15. Tanaman yang dipanen berkali-kali (lebih dari satu kali)/belum habis adalah tanaman yang permanennya lebih dari satu kali dan biasanya dibongkar apabila panen terakhir sudah tidak memadai lagi, terdiri dari: kacang panjang, cabe besar, cabe rawit, jamur, tomat, terung, buncis, ketimun, labu siam, kangkung, bayam, melon, semangka, dan blewah.</p> | <p>15. <i>Plants harvested several times/undemolished are plants usually harvested more than once and demolished in the case that the last harvest was economically not profitable. They consist of yard long beans, chili, small chili, mushroom, tomatoes, eggplant, french beans, cucumber, pumpkin/chajota, swamp cabbage, spinach melon, watermelon, and blewah.</i></p> |



16. Produksi hortikultura adalah hasil menurut bentuk produk dari setiap tanaman sayuran, buah-buahan, biofarmaka, dan tanaman hias yang diambil berdasarkan luas yang dipanen/ tanaman yang menghasilkan pada bulan/triwulan laporan.
  17. Kawasan hutan adalah wilayah tertentu yang berupa hutan, yang ditunjuk dan atau ditetapkan oleh pemerintah untuk dipertahankan keberadaannya sebagai hutan tetap. Hal ini untuk menjamin kepastian hukum mengenai status kawasan hutan, letak batas dan luas suatu wilayah tertentu yang sudah ditunjuk menjadi kawasan hutan tetap.
  18. Produksi hasil hutan utama yang dihasilkan dari hutan adalah kayu bulat. Produksi kayu bulat ini dihasilkan dari hutan alam melalui kegiatan perusahaan Hak Pengusahaan Hutan (HPH/IUPHHK), kegiatan ijin pemanfaatan kayu (IPK) dalam rangka pembukaan wilayah hutan, pembangunan Hutan Tanaman Industri (HTI), serta kegiatan hutan rakyat.
16. *Horticulture production is the standard production quantity form of vegetable, fruit, medicinal, and ornamental plant based on harvested area/the number of production plants reported monthly/quarterly.*
  17. *Forest area is a specific territory of forest ecosystem determined and or decided by the government as a permanent forest. Such a decision is important to maintain the size of forest area and to ensure its legitimation and boundary demarcation of permanent forest.*
  18. *The main product of commercial forest operation is log. The log is harvested from various sources such as natural forest granted to concessionaires (IUPHHK/HPH), land clearing activities (IPK), industrial forest plantation (HTI) and community forest.*

19. Kayu gergajian merupakan kayu hasil konversi kayu bulat dengan menggunakan mesin gergaji, mempunyai bentuk yang teratur dengan sisi-sisi sejajar dan sudut-sudutnya siku dengan ketebalan tidak lebih dari 6 cm dan kadar air tidak lebih dari 18 persen. Kayu gergajian yang diolah langsung dari kayu bulat, wajib didukung dengan dokumen yang sah.
19. *Sawn timber constitutes a sawmill product derived from logs as raw material. The product is characterized with regular forms having parallel sides at right angle to each other, thickness not more than 6 cm and moisture content not to exceed 18 percent. Sawn timber produced directly from logs must be certified a legal document.*
20. Kayu lapis adalah panel kayu yang tersusun dari lapisan veneer di bagian luarnya, sedangkan di bagian intinya (core) bisa berupa veneer atau material lain, diikat dengan lem kemudian di press (ditekan) sedemikian rupa sehingga menjadi panel yang kuat. Termasuk dalam artian ini adalah kayu lapis yang dilapisi lagi dengan material lain.
20. *Plywood is wood panel consisting of layers pressed together in between veneers, the core may be veneer or some other material, bound together with glue and pressed tightly together to make a strong panel. Included to this definition is plywood covered with other materials.*

**ULASAN**

**DESCRIPTION**

**Hortikultura**

Nenas merupakan salah satu produk unggulan sektor pertanian hortikultura di Kabupaten Ogan Ilir. Dari produksi nenas Sumatera Selatan tahun 2022, Ogan Ilir menyumbang sebesar 5.304.729 kuintal, atau merupakan peringkat pertama dari 17 Kabupaten/Kota se-Sumatera Selatan.

Dikutip dari data Dinas Ketahanan Pangan dan Pertanian Kabupaten Ogan ilir, pada tahun 2022\* terdapat perkebunan Tebu rakyat dengan luas areal 412,78 ha, dengan total produksi gula kering sebanyak 20.760 ton. Untuk sebarannya terdapat di 6 kecamatan yang diusahakan oleh 60 keluarga tani.

Selain perkebunan rakyat, tebu di Kabupaten Ogan Ilir juga diusahakan oleh Perkebunan Besar Negara (PBN) yang dikelola oleh PTPN 7 Unit Cinta Manis, berada di Desa Ketiau Kecamatan Lubuk Keliat. Dari data Survei Perusahaan Perkebunan (SKB), luas areal tahun 2022\* seluas 10.591 ha, dengan total produksi gula kristal putih sebanyak 38.138 ton.

**Peternakan**

Pada tahun 2022 populasi sapi potong di Kabupaten Ogan Ilir sebesar 17.031 ekor. Kecamatan dengan jumlah sapi potong terbesar adalah Kecamatan Indralaya, yaitu sebesar 3.308 ekor.

**Horticulture**

*Pineapple is one of the leading products of the horticultural agriculture sector in Ogan Ilir Regency. From the national production of South Sumatra in 2022, Ogan Ilir contributed 5,304,729 quintals, or is ranked first out of 17 regencies/cities throughout South Sumatra.*

*Quoted from data from the Food and Agriculture Security Service of Ogan ilir Regency, in 2022\* there are smallholder sugarcane plantations with an area of 412.78 ha, with a total dry sugar production of 20,760 tons. For its distribution, it is located in 6 sub-districts which are cultivated by 60 farming families.*


*In addition to smallholder plantations, sugarcane in Ogan Ilir Regency is also cultivated by the State Large Plantation managed by PTPN 7 Cinta Manis Unit, located in Ketiau Village, Lubuk Keliat District. From the Plantation Company Survey data, the area in 2022\* is 10,591 ha, with a total production of white crystal sugar of 38,138 tons.*

**Livestock**

*In 2022 the beef cattle population in Ogan Ilir Regency is 17,031 heads. The district with the largest number of beef cattle is Indralaya District, which is 3,308 heads.*

**Gambar** 5.1  
**Figures**

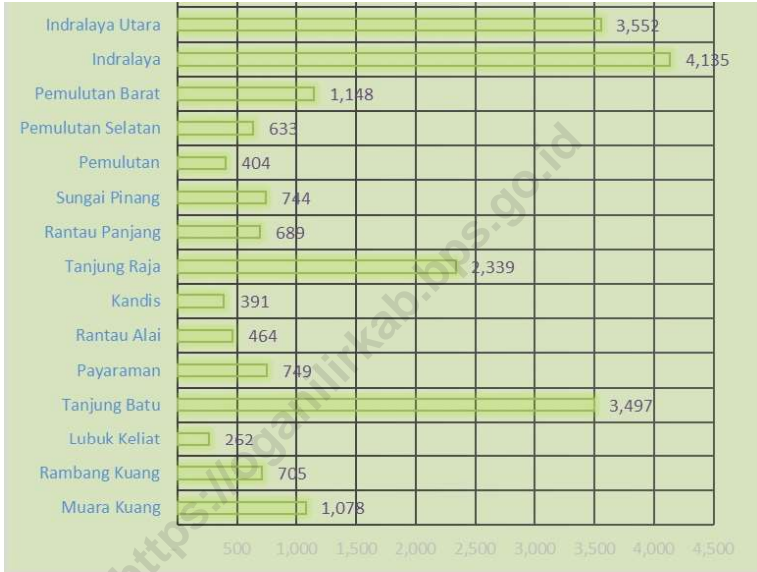
**Produksi Nenas menurut Kecamatan di Kabupaten Ogan Ilir (kw), 2021 dan 2022**  
*Pineapple Production by Subdistrict in Ogan Ilir Regency, 2021 and 2022\**



Sumber/Source : BPS, Statistik Pertanian Hortikultura SPH/ BPS-Statistics Indonesia, Agricultural Statistic for Horticulture SPH

**Gambar** 5.2  
**Figures**

**Populasi Sapi Potong Menurut Kecamatan di Kabupaten Ogan Ilir (ekor), 2022**  
**Beef Cattle Population by Subdistrict in Ogan Ilir Regency, 2022**



Sumber/Source : Dinas Pertanian Ketahanan Pangan Kab. Ogan Ilir

**5.1 HORTIKULTURA**  
**HORTICULTURE**

**Tabel** 5.1.1 **Luas Panen Tanaman Sayuran Menurut Kecamatan dan Jenis Tanaman di Kabupaten Ogan Ilir, 2021 dan 2022<sup>x</sup>**  
**Table** 5.1.1 **Harvested Area of Vegetables by Subdistrict and Kind of Plant in Ogan Ilir Regency (ha), 2021 and 2022<sup>x</sup>**

Kecamatan Subdistrict	Bawang Daun (ha) Scallion (ha)		Bawang Merah (ha) Chili/Big Chili (ha)	
	2021	2022 <sup>x</sup>	2021	2022 <sup>x</sup>
(1)	(2)	(3)	(4)	(5)
Muara Kuang	-	-	-	-
Rambang Kuang	-	-	-	-
Lubuk Keliat	-	-	-	-
Tanjung Batu	-	-	-	-
Payaraman	-	-	-	-
Rantau Alai	-	-	-	-
Kandis	-	-	-	-
Tanjung Raja	-	-	-	-
Rantau Panjang	-	-	-	-
Sungai Pinang	-	-	-	-
Pemulutan	-	-	-	-
Pemulutan Selatan	-	-	-	-
Pemulutan Barat	-	-	-	-
Indralaya	-	-	-	-
Indralaya Utara	-	-	5	1
Indralaya Selatan	-	-	-	-
<b>Ogan Ilir</b>	-	-	<b>5</b>	<b>1</b>

Lanjutan Tabel/Continued Table 5.1.1

Kecamatan Subdistrict	Bawang Putih (ha) Garlic (ha)		Bayam (ha) Spinach (ha)	
	2021	2022*	2021	2022*
(1)	(6)	(7)	(8)	(9)
Muara Kuang	-	-	-	-
Rambang Kuang	-	-	-	-
Lubuk Keliat	-	-	-	-
Tanjung Batu	-	-	-	-
Payaraman	-	-	-	-
Rantau Alai	-	-	-	-
Kandis	-	-	-	-
Tanjung Raja	-	-	34	15
Rantau Panjang	-	-	-	-
Sungai Pinang	-	-	-	-
Pemulutan	-	-	-	-
Pemulutan Selatan	-	-	-	-
Pemulutan Barat	-	-	-	-
Indralaya	-	-	66	72
Indralaya Utara	-	-	113	145
Indralaya Selatan	-	-	-	1
<b>Ogan Ilir</b>	-	-	<b>213</b>	<b>233</b>

Lanjutan Tabel/Continued Table 5.1.1

Kecamatan Subdistrict	Buncis (ha) String bean (ha)		Cabai Rawit (ha) Chili/Cayenne Pepper (ha)	
	2021	2022*	2021	2022*
(1)	(10)	(11)	(12)	(13)
Muara Kuang	-	-	-	-
Rambang Kuang	-	-	23	3
Lubuk Keliat	-	-	10	13
Tanjung Batu	-	-	30	28
Payaraman	-	-	2	3
Rantau Alai	-	-	-	-
Kandis	-	-	-	-
Tanjung Raja	-	-	1	1
Rantau Panjang	-	-	5	8
Sungai Pinang	-	-	1	-
Pemulutan	-	-	-	-
Pemulutan Selatan	-	-	-	-
Pemulutan Barat	-	-	7	26
Indralaya	-	-	1	5
Indralaya Utara	-	-	16	11
Indralaya Selatan	-	-	5	-
<b>Ogan Ilir</b>	-	-	<b>101</b>	<b>98</b>



Lanjutan Tabel/Continued Table 5.1.1

Kecamatan Subdistrict	Kacang Panjang (ha) Long Beans (ha)		Kangkung (ha) Water Spinach (ha)	
	2021	2022*	2021	2022*
(1)	(14)	(15)	(16)	(17)
Muara Kuang	2	3	-	-
Rambang Kuang	10	10	-	5
Lubuk Keliat	11	4	-	-
Tanjung Batu	29	21	-	-
Payaraman	3	5	-	-
Rantau Alai	13	9	10	-
Kandis	15	17	-	-
Tanjung Raja	12	10	28	13
Rantau Panjang	22	19	-	-
Sungai Pinang	9	2	-	-
Pemulutan	-	-	-	-
Pemulutan Selatan	1	-	-	-
Pemulutan Barat	8	10	2	-
Indralaya	42	38	63	57
Indralaya Utara	59	46	151	138
Indralaya Selatan	4	7	-	1
<b>Ogan Ilir</b>	<b>240</b>	<b>201</b>	<b>254</b>	<b>214</b>

Lanjutan Tabel/*Continued Table* 5.1.1

Kecamatan Subdistrict	Kembang Kol (ha) Cauliflower (ha)		Kentang (ha) Potato (ha)	
	2021	2022*	2021	2022*
(1)	(18)	(19)	(20)	(21)
Muara Kuang	-	-	-	-
Rambang Kuang	-	-	-	-
Lubuk Keliat	-	-	-	-
Tanjung Batu	-	-	-	-
Payaraman	-	-	-	-
Rantau Alai	-	-	-	-
Kandis	-	-	-	-
Tanjung Raja	-	-	-	-
Rantau Panjang	-	-	-	-
Sungai Pinang	-	-	-	-
Pemulutan	-	-	-	-
Pemulutan Selatan	-	-	-	-
Pemulutan Barat	-	-	-	-
Indralaya	-	-	-	-
Indralaya Utara	-	-	-	-
Indralaya Selatan	-	-	-	-
<b>Ogan Ilir</b>	-	-	-	-

Lanjutan Tabel/Continued Table 5.1.1

Kecamatan Subdistrict	Ketimun (ha) Cucumber (ha)		Kubis (ha) Cabbage (ha)	
	2021	2022*	2021	2022*
(1)	(22)	(23)	(24)	(25)
Muara Kuang	1	-	-	-
Rambang Kuang	-	-	-	-
Lubuk Keliat	9	5	-	-
Tanjung Batu	-	-	-	-
Payaraman	4	3	-	-
Rantau Alai	18	11	-	-
Kandis	14	16	-	-
Tanjung Raja	10	10	-	-
Rantau Panjang	24	18	-	-
Sungai Pinang	11	3	-	-
Pemulutan	-	-	-	-
Pemulutan Selatan	1	-	-	-
Pemulutan Barat	9	9	-	-
Indralaya	32	5	-	-
Indralaya Utara	48	33	-	-
Indralaya Selatan	4	6	-	-
<b>Ogan Ilir</b>	<b>185</b>	<b>119</b>	<b>-</b>	<b>-</b>

Lanjutan Tabel/Continued Table 5.1.1

Kecamatan Subdistrict	Labu Siam (ha) Chayote (ha)		Melon (ha) Melon (ha)	
	2021	2022*	2021	2022*
(1)	(26)	(27)	(28)	(29)
Muara Kuang	-	-	-	-
Rambang Kuang	-	-	-	-
Lubuk Keliat	-	-	-	-
Tanjung Batu	-	-	-	-
Payaraman	-	-	-	-
Rantau Alai	-	-	-	-
Kandis	-	-	-	-
Tanjung Raja	6	-	-	-
Rantau Panjang	-	-	-	-
Sungai Pinang	-	-	-	-
Pemulutan	-	-	-	-
Pemulutan Selatan	-	-	-	-
Pemulutan Barat	-	-	-	-
Indralaya	-	-	-	-
Indralaya Utara	-	-	2	-
Indralaya Selatan	-	-	-	-
<b>Ogan Ilir</b>	<b>6</b>	<b>-</b>	<b>2</b>	<b>-</b>

Lanjutan Tabel/Continued Table 5.1.1

Kecamatan Subdistrict	Paprika (ha) Bell Pepper (ha)		Petsai/Sawi (ha) Chinese Cabbage/mustard green (ha)	
	2021	2022*	2021	2022*
(1)	(30)	(31)	(32)	(33)
Muara Kuang	-	-	-	-
Rambang Kuang	-	-	-	-
Lubuk Keliat	-	-	-	-
Tanjung Batu	-	-	-	-
Payaraman	-	-	-	-
Rantau Alai	-	-	-	-
Kandis	-	-	-	-
Tanjung Raja	-	-	-	-
Rantau Panjang	-	-	-	-
Sungai Pinang	-	-	-	-
Pemulutan	-	-	-	-
Pemulutan Selatan	-	-	-	-
Pemulutan Barat	-	-	-	-
Indralaya	-	-	-	-
Indralaya Utara	-	-	-	-
Indralaya Selatan	-	-	-	-
<b>Ogan Ilir</b>	-	-	-	-

Lanjutan Tabel/Continued Table 5.1.1

Kecamatan Subdistrict	Semangka (ha) Water Melon (ha)		Stroberi (ha) Strawberry (ha)	
	2021	2022*	2021	2022*
(1)	(34)	(35)	(36)	(37)
Muara Kuang	-	-	-	-
Rambang Kuang	-	10	-	-
Lubuk Keliat	7	11	-	-
Tanjung Batu	35	32	-	-
Payaraman	8	14	-	-
Rantau Alai	-	15	-	-
Kandis	-	-	-	-
Tanjung Raja	4	4	-	-
Rantau Panjang	-	-	-	-
Sungai Pinang	-	-	-	-
Pemulutan	-	-	-	-
Pemulutan Selatan	-	-	-	-
Pemulutan Barat	-	-	-	-
Indralaya	5	4	-	-
Indralaya Utara	10	30	-	-
Indralaya Selatan	-	-	-	-
<b>Ogan Ilir</b>	<b>69</b>	<b>120</b>	<b>-</b>	<b>-</b>

Lanjutan Tabel/Continued Table 5.1.1

Kecamatan Subdistrict	Terung (ha) Eggplant (ha)		Tomat (ha) Tomato (ha)	
	2021	2022*	2021	2022*
(1)	(38)	(39)	(40)	(41)
Muara Kuang	3	-	-	-
Rambang Kuang	16	4	12	5
Lubuk Keliat	6	8	4	1
Tanjung Batu	23	16	-	-
Payaraman	4	3	-	-
Rantau Alai	21	1	-	-
Kandis	15	16	4	1
Tanjung Raja	9	5	-	-
Rantau Panjang	10	13	-	-
Sungai Pinang	5	1	1	-
Pemulutan	-	-	-	-
Pemulutan Selatan	-	-	-	-
Pemulutan Barat	-	4	-	-
Indralaya	22	10	-	-
Indralaya Utara	24	-	5	4
Indralaya Selatan	3	9	-	-
<b>Ogan Ilir</b>	<b>161</b>	<b>90</b>	<b>26</b>	<b>11</b>

Lanjutan Tabel/Continued Table 5.1.1

Kecamatan Subdistrict	Wortel (ha) Carrot (ha)		Cabai Besar/TW/Teropong (ha) Chili/Big chili (ha)	
	2021	2022*	2021	2022*
(1)	(42)	(43)	(44)	(45)
Muara Kuang	-	-	5	5
Rambang Kuang	-	-	-	-
Lubuk Keliat	-	-	-	-
Tanjung Batu	-	-	21	-
Payaraman	-	-	-	-
Rantau Alai	-	-	-	-
Kandis	-	-	-	-
Tanjung Raja	-	-	2	-
Rantau Panjang	-	-	-	-
Sungai Pinang	-	-	-	-
Pemulutan	-	-	-	-
Pemulutan Selatan	-	-	-	-
Pemulutan Barat	-	-	-	-
Indralaya	-	-	-	-
Indralaya Utara	-	-	-	-
Indralaya Selatan	-	-	-	-
<b>Ogan Ilir</b>	-	-	<b>28</b>	<b>5</b>



Lanjutan Tabel/Continued Table 5.1.1

Kecamatan Subdistrict	Cabai Keriting (ha) Chili/Curly chili (ha)		Jamur Tiram (m2) King Oyster Mushrooms (m2)	
	2021	2022*	2021	2022*
(1)	(46)	(47)	(48)	(49)
Muara Kuang	-	-	-	-
Rambang Kuang	12	8	-	-
Lubuk Keliat	18	21	-	-
Tanjung Batu	25	34	-	-
Payaraman	2	1	-	-
Rantau Alai	64	42	-	-
Kandis	19	7	-	-
Tanjung Raja	1	3	-	-
Rantau Panjang	4	6	-	-
Sungai Pinang	1	2	-	-
Pemulutan	74	-	-	-
Pemulutan Selatan	18	7	-	-
Pemulutan Barat	87	158	-	-
Indralaya	2	13	-	-
Indralaya Utara	523	530	-	-
Indralaya Selatan	-	1	-	-
<b>Ogan Ilir</b>	<b>850</b>	<b>833</b>	-	-

Lanjutan Tabel/Continued Table 5.1.1

Kecamatan Subdistrict	Jamur Merang (m2) Straw Mushrooms (m2)		Jamur Lainnya (m2) Other Mushrooms (m2)	
	2021	2022*	2021	2022*
(1)	(50)	(51)	(52)	(53)
Muara Kuang	-	-	-	-
Rambang Kuang	-	-	-	-
Lubuk Keliat	-	-	-	-
Tanjung Batu	-	-	-	-
Payaraman	-	-	-	-
Rantau Alai	-	-	-	-
Kandis	-	-	-	-
Tanjung Raja	-	-	-	-
Rantau Panjang	-	-	-	-
Sungai Pinang	-	-	-	-
Pemulutan	-	-	-	-
Pemulutan Selatan	-	-	-	-
Pemulutan Barat	-	-	-	-
Indralaya	-	-	-	-
Indralaya Utara	-	-	-	-
Indralaya Selatan	-	-	-	-
<b>Ogan Ilir</b>	-	-	-	-

Catatan/Note: Angka sementara

Sumber/Source: BPS, Statistik Pertanian Hortikultura SPH-SBS/BPS-Statistics Indonesia, Agricultural Statistic for Horticulture SPH-SBS

**Tabel 5.1.2** **Produksi Tanaman Sayuran Menurut Kecamatan dan Jenis Tanaman di Kabupaten Ogan Ilir, 2021 dan 2022\***  
**Production of Vegetables by Subdistrict and Kind of Plant in Ogan Ilir Regency, 2021 and 2022\***

Kecamatan Subdistrict	Bawang Daun (kw) Scallion (qui)		Bawang Merah (kw) Chili/Big Chili (qui)	
	2021	2022*	2021	2022*
(1)	(2)	(3)	(4)	(5)
Muara Kuang	-	-	-	-
Rambang Kuang	-	-	-	-
Lubuk Keliat	-	-	-	-
Tanjung Batu	-	-	-	-
Payaraman	-	-	-	-
Rantau Alai	-	-	-	-
Kandis	-	-	-	-
Tanjung Raja	-	-	-	-
Rantau Panjang	-	-	-	-
Sungai Pinang	-	-	-	-
Pemulutan	-	-	-	-
Pemulutan Selatan	-	-	-	-
Pemulutan Barat	-	-	-	-
Indralaya	-	-	-	-
Indralaya Utara	-	-	230	250
Indralaya Selatan	-	-	-	-
<b>Ogan Ilir</b>	<b>-</b>	<b>-</b>	<b>230</b>	<b>250</b>

Lanjutan Tabel/Continued Table 5.1.2

Kecamatan Subdistrict	Bawang Putih (kw) Garlic (qui)		Bayam (kw) Spinach (qui)	
	2021	2022*	2021	2022*
(1)	(6)	(7)	(8)	(9)
Muara Kuang	-	-	-	-
Rambang Kuang	-	-	-	-
Lubuk Keliat	-	-	-	-
Tanjung Batu	-	-	-	-
Payaraman	-	-	-	-
Rantau Alai	-	-	-	-
Kandis	-	-	-	-
Tanjung Raja	-	-	442	350
Rantau Panjang	-	-	-	-
Sungai Pinang	-	-	-	-
Pemulutan	-	-	-	-
Pemulutan Selatan	-	-	-	-
Pemulutan Barat	-	-	-	-
Indralaya	-	-	1 485	1 530
Indralaya Utara	-	-	2 624	3 390
Indralaya Selatan	-	-	-	6
<b>Ogan Ilir</b>	-	-	<b>4 551</b>	<b>5 276</b>

Lanjutan Tabel/Continued Table 5.1.2

Kecamatan Subdistrict	Buncis (kw) String bean (qui)		Cabai Rawit (kw) Chili/Cayenne Pepper (qui)	
	2021	2022*	2021	2022*
(1)	(10)	(11)	(12)	(13)
Muara Kuang	-	-	-	-
Rambang Kuang	-	-	113	30
Lubuk Keliat	-	-	381	351
Tanjung Batu	-	-	1 173	6 903
Payaraman	-	-	34	42
Rantau Alai	-	-	-	-
Kandis	-	-	-	-
Tanjung Raja	-	-	2	16
Rantau Panjang	-	-	1 044	974
Sungai Pinang	-	-	15	-
Pemulutan	-	-	-	-
Pemulutan Selatan	-	-	-	-
Pemulutan Barat	-	-	257	85
Indralaya	-	-	5	31
Indralaya Utara	-	-	163	56
Indralaya Selatan	-	-	110	-
<b>Ogan Ilir</b>	-	-	<b>3 297</b>	<b>8 488</b>

Lanjutan Tabel/*Continued Table* 5.1.2

Kecamatan Subdistrict	Kacang Panjang (kw) Long Beans (qui)		Kangkung (kw) Water Spinach (qui)	
	2021	2022*	2021	2022*
(1)	(14)	(15)	(16)	(17)
Muara Kuang	35	68	-	-
Rambang Kuang	91	57	-	11
Lubuk Keliat	475	126	-	-
Tanjung Batu	719	3 866	-	-
Payaraman	40	51	-	-
Rantau Alai	156	20	140	-
Kandis	643	647	-	-
Tanjung Raja	1 346	460	437	155
Rantau Panjang	1 152	1 753	-	-
Sungai Pinang	124	23	-	-
Pemulutan	-	-	-	-
Pemulutan Selatan	22	-	-	-
Pemulutan Barat	103	42	22	-
Indralaya	1 260	1 090	1 365	951
Indralaya Utara	1 492	1 032	3 150	3 345
Indralaya Selatan	35	1 103	-	8
<b>Ogan Ilir</b>	<b>7 693</b>	<b>10 338</b>	<b>5 114</b>	<b>4 470</b>

Lanjutan Tabel/Continued Table 5.1.2

Kecamatan Subdistrict	Kembang Kol (kw) Cauliflower (qui)		Kentang (kw) Potato (qui)	
	2021	2022*	2021	2022*
(1)	(18)	(19)	(20)	(21)
Muara Kuang	-	-	-	-
Rambang Kuang	-	-	-	-
Lubuk Keliat	-	-	-	-
Tanjung Batu	-	-	-	-
Payaraman	-	-	-	-
Rantau Alai	-	-	-	-
Kandis	-	-	-	-
Tanjung Raja	-	-	-	-
Rantau Panjang	-	-	-	-
Sungai Pinang	-	-	-	-
Pemulutan	-	-	-	-
Pemulutan Selatan	-	-	-	-
Pemulutan Barat	-	-	-	-
Indralaya	-	-	-	-
Indralaya Utara	-	-	-	-
Indralaya Selatan	-	-	-	-
<b>Ogan Ilir</b>	-	-	-	-

Lanjutan Tabel/*Continued Table* 5.1.2

Kecamatan Subdistrict	Ketimun (kw) Cucumber (qui)		Kubis (kw) Cabbage (qui)	
	2021	2022*	2021	2022*
(1)	(22)	(23)	(24)	(25)
Muara Kuang	50	-	-	-
Rambang Kuang	-	-	-	-
Lubuk Keliat	425	118	-	-
Tanjung Batu	-	-	-	-
Payaraman	49	55	-	-
Rantau Alai	200	27	-	-
Kandis	1 481	1 476	-	-
Tanjung Raja	521	197	-	-
Rantau Panjang	1 712	1 632	-	-
Sungai Pinang	140	417	-	-
Pemulutan	-	-	-	-
Pemulutan Selatan	14	-	-	-
Pemulutan Barat	130	33	-	-
Indralaya	1 379	88	-	-
Indralaya Utara	2 050	2 211	-	-
Indralaya Selatan	42	550	-	-
<b>Ogan Ilir</b>	<b>8 193</b>	<b>6 803</b>	-	-



Lanjutan Tabel/Continued Table 5.1.2

Kecamatan Subdistrict	Labu Siam (kw) Chayote (qui)		Melon (kw) Melon (qui)	
	2021	2022*	2021	2022*
(1)	(26)	(27)	(28)	(29)
Muara Kuang	-	-	-	-
Rambang Kuang	-	-	-	-
Lubuk Keliat	-	-	-	-
Tanjung Batu	-	-	-	-
Payaraman	-	-	-	-
Rantau Alai	-	-	-	-
Kandis	-	-	-	-
Tanjung Raja	644	-	-	-
Rantau Panjang	-	-	-	-
Sungai Pinang	-	-	-	-
Pemulutan	-	-	-	-
Pemulutan Selatan	-	-	-	-
Pemulutan Barat	-	-	-	-
Indralaya	-	-	-	-
Indralaya Utara	-	-	70	-
Indralaya Selatan	-	-	-	-
<b>Ogan Ilir</b>	<b>644</b>	<b>-</b>	<b>70</b>	<b>-</b>

Lanjutan Tabel/*Continued Table* 5.1.2

Kecamatan Subdistrict	Paprika (kw) Bell Pepper (qui)		Petsai/Sawi (kw) Chinese Cabbage/mustard green (qui)	
	2021	2022*	2021	2022*
(1)	(30)	(31)	(32)	(33)
Muara Kuang	-	-	-	-
Rambang Kuang	-	-	-	-
Lubuk Keliat	-	-	-	-
Tanjung Batu	-	-	-	-
Payaraman	-	-	-	-
Rantau Alai	-	-	-	-
Kandis	-	-	-	-
Tanjung Raja	-	-	-	-
Rantau Panjang	-	-	-	-
Sungai Pinang	-	-	-	-
Pemulutan	-	-	-	-
Pemulutan Selatan	-	-	-	-
Pemulutan Barat	-	-	-	-
Indralaya	-	-	-	-
Indralaya Utara	-	-	-	-
Indralaya Selatan	-	-	-	-
<b>Ogan Ilir</b>	-	-	-	-

Lanjutan Tabel/Continued Table 5.1.2

Kecamatan Subdistrict	Semangka (kw) Water Melon (qui)		Stroberi (kw) Strawberry (qui)	
	2021	2022*	2021	2022*
(1)	(34)	(35)	(36)	(37)
Muara Kuang	-	-	-	-
Rambang Kuang	-	29	-	-
Lubuk Keliat	1 466	2 936	-	-
Tanjung Batu	2 192	7 191	-	-
Payaraman	700	857	-	-
Rantau Alai	-	15	-	-
Kandis	-	-	-	-
Tanjung Raja	170	1 200	-	-
Rantau Panjang	-	-	-	-
Sungai Pinang	-	-	-	-
Pemulutan	-	-	-	-
Pemulutan Selatan	-	-	-	-
Pemulutan Barat	-	-	-	-
Indralaya	150	120	-	-
Indralaya Utara	200	750	-	-
Indralaya Selatan	-	-	-	-
<b>Ogan Ilir</b>	<b>4 878</b>	<b>13 098</b>	-	-

Lanjutan Tabel/Continued Table 5.1.2

Kecamatan Subdistrict	Terung (kw) Eggplant (qui)		Tomat (kw) Tomato (qui)	
	2021	2022*	2021	2022*
(1)	(38)	(39)	(40)	(41)
Muara Kuang	450	-	-	-
Rambang Kuang	80	21	40	8
Lubuk Keliat	256	463	155	12
Tanjung Batu	477	3 797	-	-
Payaraman	29	38	-	-
Rantau Alai	156	2	-	-
Kandis	1 071	1 050	210	10
Tanjung Raja	1 806	155	-	-
Rantau Panjang	1 558	937	-	-
Sungai Pinang	56	18	2	-
Pemulutan	-	-	-	-
Pemulutan Selatan	-	-	-	-
Pemulutan Barat	-	12	-	-
Indralaya	1 109	168	-	-
Indralaya Utara	608	-	153	175
Indralaya Selatan	88	1 772	-	-
<b>Ogan Ilir</b>	<b>7 744</b>	<b>8 433</b>	<b>559</b>	<b>205</b>

Lanjutan Tabel/Continued Table 5.1.2

Kecamatan Subdistrict	Wortel (kw) Carrot (qui)		Cabai Besar/TW/Teropong (kw) Chili/Big chili (qui)	
	2021	2022*	2021	2022*
(1)	(42)	(43)	(44)	(45)
Muara Kuang	-	-	145	90
Rambang Kuang	-	-	-	-
Lubuk Keliat	-	-	-	-
Tanjung Batu	-	-	925	-
Payaraman	-	-	-	-
Rantau Alai	-	-	-	-
Kandis	-	-	-	-
Tanjung Raja	-	-	72	-
Rantau Panjang	-	-	-	-
Sungai Pinang	-	-	-	-
Pemulutan	-	-	-	-
Pemulutan Selatan	-	-	-	-
Pemulutan Barat	-	-	-	-
Indralaya	-	-	-	-
Indralaya Utara	-	-	-	-
Indralaya Selatan	-	-	-	-
<b>Ogan Ilir</b>	-	-	<b>1 142</b>	<b>90</b>

Lanjutan Tabel/Continued Table 5.1.2

Kecamatan Subdistrict	Cabai Keriting (kw) Chili/Curly chili (qui)		Jamur Tiram (kg) King Oyster Mushrooms (kg)	
	2021	2022*	2021	2022*
(1)	(46)	(47)	(48)	(49)
Muara Kuang	-	-	-	-
Rambang Kuang	77	54	-	-
Lubuk Keliat	758	644	-	-
Tanjung Batu	1 030	5 653	-	-
Payaraman	32	30	-	-
Rantau Alai	459	115	-	-
Kandis	522	299	-	-
Tanjung Raja	6	20	-	-
Rantau Panjang	550	778	-	-
Sungai Pinang	21	14	-	-
Pemulutan	284	-	-	-
Pemulutan Selatan	87	78	-	-
Pemulutan Barat	1 481	1 392	-	-
Indralaya	30	154	-	-
Indralaya Utara	2 567	3 419	-	-
Indralaya Selatan	-	100	-	-
<b>Ogan Ilir</b>	<b>7 904</b>	<b>12 750</b>	-	-

Lanjutan Tabel/Continued Table 5.1.2

Kecamatan Subdistrict	Jamur Merang (kg) Straw Mushrooms (kg)		Jamur Lainnya (kg) Other Mushrooms (kg)	
	2021	2022*	2021	2022*
(1)	(50)	(51)	(52)	(53)
Muara Kuang	-	-	-	-
Rambang Kuang	-	-	-	-
Lubuk Keliat	-	-	-	-
Tanjung Batu	-	-	-	-
Payaraman	-	-	-	-
Rantau Alai	-	-	-	-
Kandis	-	-	-	-
Tanjung Raja	-	-	-	-
Rantau Panjang	-	-	-	-
Sungai Pinang	-	-	-	-
Pemulutan	-	-	-	-
Pemulutan Selatan	-	-	-	-
Pemulutan Barat	-	-	-	-
Indralaya	-	-	-	-
Indralaya Utara	-	-	-	-
Indralaya Selatan	-	-	-	-
<b>Ogan Ilir</b>	-	-	-	-

Catatan/Note: Angka sementara

Sumber/Source: BPS, Statistik Pertanian Hortikultura SPH-SBS/BPS-Statistics Indonesia, Agricultural Statistic for Horticulture SPH-SBS

**Tabel**  
**Table** 5.1.3**Luas Panen Tanaman Sayuran dan Buah-buahan Semusim Menurut Jenis Tanaman di Kabupaten Ogan Ilir, 2019–2022**  
**Harvested Area of Seasonal Vegetables and Fruits by Kind of Plant in Ogan Ilir Regency, 2019–2022**

Jenis Tanaman / Kind of Plants	2019	2020	2021	2022*
(1)	(2)	(3)	(4)	(5)
Bawang Daun (ha) / Scallion (ha)	-	-	-	-
Bawang Merah (ha) / Shallots (ha)	-	-	5	1
Bawang Putih (ha) / Garlic (ha)	-	-	-	-
Bayam (ha) / Spinach (ha)	298	256	213	233
Buncis (ha) / string bean (ha)	18	1	-	-
Cabai Rawit (ha) / Chili/Cayenne Pepper (ha)	36	66	101	98
Kacang Panjang (ha) / Long Beans (ha)	202	210	240	201
Kangkung (ha) / Water Spinach (ha)	261	242	254	214
Kembang Kol (ha) / Cauliflower (ha)	-	-	-	-
Kentang (ha) / Potato (ha)	-	-	-	-
Ketimun (ha) / Cucumber (ha)	205	299	185	119
Kubis (ha) / Cabbage (ha)	-	-	-	-
Labu Siam (ha) / Chayote (ha)	6	2	6	-
Melon (ha) / Melon (ha)	-	-	2	-
Paprika (ha) / Bell Pepper (ha)	-	-	-	-
Petsai/Sawi (ha) / Chinese Cabbage/mustard green (ha)	-	-	-	-
Semangka (ha) / Watermelon (ha)	85	43	69	120



Lanjutan Tabel/Continued Table 5.1.3

Jenis Tanaman / Kind of Plants	2019	2020	2021	2022*
(1)	(2)	(3)	(4)	(5)
Stroberi (ha) / Strawberry (ha)	-	-	-	-
Terung (ha) / Eggplant (ha)	168	142	161	90
Tomat (ha) / Tomato (ha)	68	40	26	11
Wortel (ha) / Carrot (ha)	-	-	-	-
Cabai Besar/TW/Teropong (ha) / Chili/Big chili (ha)	...	...	28	5
Cabai Keriting (ha) / Chili/Curly chili (ha)	...	...	850	833
Jamur Tiram (m2) / King Oyster Mushroom (m2)	...	...	...	...
Jamur Merang (m2) / Straw Mushroom (m2)	...	...	-	-
Jamur Lainnya (m2) / Mushroom (m2)	...	...	-	-

Catatan/Note: Angka sementara

Sumber/Source: BPS, Statistik Pertanian Hortikultura SPH-SBS/BPS-Statistics Indonesia, Agricultural Statistic for Horticulture SPH-SBS

**Tabel**  
**Table** 5.1.4**Produksi Tanaman Sayuran dan Buah-buahan Semusim  
Menurut Jenis Tanaman di Kabupaten Ogan Ilir, 2019–  
2022*****Production of Seasonal Vegetables and Fruits by Kind of  
Plant in Ogan Ilir Regency, 2019–2022***

<b>Jenis Tanaman / Kind of Plants</b>	<b>2019</b>	<b>2020</b>	<b>2021</b>	<b>2022*</b>
(1)	(2)	(3)	(4)	(5)
Bawang Daun (kw) / Scallion (qui)	-	-	-	-
Bawang Merah (kw) / Shallots (qui)	-	-	230	250
Bawang Putih (kw) / Garlic (qui)	-	-	-	-
Bayam (kw) / Spinach (qui)	4 871	4 651	4 551	5 276
Buncis (kw) / string bean (qui)	509	6	-	-
Cabai Rawit (kw) / Chili/Cayenne Pepper (qui)	241	2 923	3 297	8 488
Kacang Panjang (kw) / Long Beans (qui)	5 342	5 653	7 693	10 338
Kangkung (kw) / Water Spinach (qui)	4 632	6 146	5 114	4 470
Kembang Kol (kw) / Cauliflower (qui)	-	-	-	-
Kentang (kw) / Potato (qui)	-	-	-	-
Ketimun (kw) / Cucumber (qui)	7 229	5 371	8 193	6 803
Kubis (kw) / Cabbage (qui)	-	-	-	-
Labu Siam (kw) / Chayote (qui)	220	41	644	-
Melon (kw) / Melon (qui)	-	-	70	-
Paprika (kw) / Bell Pepper (qui)	-	-	-	-
Petsai/Sawi (kw) / Chinese Cabbage/mustard green (qui)	-	-	-	-
Semangka (kw) / Watermelon (qui)	6 947	1 291	4 878	13 098

Lanjutan Tabel/*Continued Table 5.1.4*

<b>Jenis Tanaman / Kind of Plants</b>	<b>2019</b>	<b>2020</b>	<b>2021</b>	<b>2022*</b>
(1)	(2)	(3)	(4)	(5)
Stroberi (kw) / <i>Strawberry (qui)</i>	-	-	-	-
Terung (kw) / <i>Eggplant (qui)</i>	3 599	3 746	7 744	8 433
Tomat (kw) / <i>Tomato (qui)</i>	1 780	648	559	205
Wortel (kw) / <i>Carrot (qui)</i>	-	-	-	-
Cabai Besar/TW/Teropong (kw) / <i>Chili/Big chili (qui)</i>	...	...	1 142	90
Cabai Keriting (kw) / <i>Chili/Curly chili (qui)</i>	...	...	7 904	12 750
Jamur Tiram (kg) / <i>King Oyster Mushroom (kg)</i>	...	...	-	-
Jamur Merang (kg) / <i>Straw Mushroom (kg)</i>	...	...	-	-
Jamur Lainnya (kg) / <i>Mushroom (kg)</i>	...	...	-	-

Catatan/Note: Angka sementara

Sumber/Source: BPS, Statistik Pertanian Hortikultura SPH-SBS/BPS-Statistics Indonesia, Agricultural Statistic for Horticulture SPH-SBS

**Tabel**  
**Table** 5.1.5**Luas Panen Tanaman Biofarmaka Menurut Kecamatan dan Jenis Tanaman di Kabupaten Ogan Ilir, 2021 dan 2022**  
**Harvested Area of Medicinal Plants by Subdistrict and Kind of Plant in Ogan Ilir Regency, 2021 and 2022**

Kecamatan Subdistrict	Jahe (m2) Ginger (m2)		Kapulaga (m2) Java Cardamom (m2)	
	2021	2022*	2021	2022*
(1)	(2)	(3)	(4)	(5)
Muara Kuang	-	-	-	-
Rambang Kuang	-	25	-	-
Lubuk Keliat	-	-	-	-
Tanjung Batu	250	425	-	-
Payaraman	245	230	70	75
Rantau Alai	19 031	10 881	-	-
Kandis	-	-	-	-
Tanjung Raja	30	10 260	-	-
Rantau Panjang	500	360	-	-
Sungai Pinang	2 700	31 500	-	-
Pemulutan	-	-	-	-
Pemulutan Selatan	-	-	-	-
Pemulutan Barat	2	3	-	-
Indralaya	-	-	-	-
Indralaya Utara	-	-	-	-
Indralaya Selatan	190	785	-	-
<b>Ogan Ilir</b>	<b>22 948</b>	<b>54 469</b>	<b>70</b>	<b>75</b>

Lanjutan Tabel/Continued Table 5.1.5

Kecamatan Subdistrict	Keji Beling (m2) Verbenaceae (m2)		Kencur (m2) East Indian Galangal (m2)	
	2021	2022*	2021	2022*
(1)	(6)	(7)	(8)	(9)
Muara Kuang	...	...	-	-
Rambang Kuang	...	...	-	-
Lubuk Keliat	...	...	-	-
Tanjung Batu	...	...	140	365
Payaraman	...	...	190	275
Rantau Alai	...	...	56 872	-
Kandis	...	...	-	-
Tanjung Raja	...	...	30	-
Rantau Panjang	...	...	50	-
Sungai Pinang	...	...	-	-
Pemulutan	...	...	-	-
Pemulutan Selatan	...	...	-	-
Pemulutan Barat	...	...	1	2
Indralaya	...	...	-	-
Indralaya Utara	...	...	-	-
Indralaya Selatan	...	...	70	85
<b>Ogan Ilir</b>	...	...	<b>57 353</b>	<b>727</b>

Lanjutan Tabel/Continued Table 5.1.5

Kecamatan Subdistrict	Kunyit (m2) Turmeric (m2)		Laos/Lengkuas (m2) Galanga (m2)	
	2021	2022*	2021	2022*
(1)	(10)	(11)	(12)	(13)
Muara Kuang	-	-	-	-
Rambang Kuang	-	-	-	-
Lubuk Keliat	-	135	-	-
Tanjung Batu	320	410	285	450
Payaraman	255	385	325	530
Rantau Alai	14 921	9 181	8 272	8 173
Kandis	242 160	170 150	19 575	17 620
Tanjung Raja	600	10 050	50	270
Rantau Panjang	4 000	2 800	700	1 300
Sungai Pinang	330 000	106 000	5 000	5 000
Pemulutan	-	-	-	-
Pemulutan Selatan	-	-	-	-
Pemulutan Barat	3	3	3	3
Indralaya	-	-	-	-
Indralaya Utara	-	-	-	-
Indralaya Selatan	1 080	765	950	1 700
<b>Ogan Ilir</b>	<b>593 339</b>	<b>299 879</b>	<b>35 160</b>	<b>35 046</b>

Lanjutan Tabel/Continued Table 5.1.5

Kecamatan Subdistrict	Lempuyang (m2) Zingiber Aromaticum (m2)		Lidah Buaya (m2) Aloevera (m2)	
	2021	2022*	2021	2022*
(1)	(14)	(15)	(16)	(17)
Muara Kuang	-	-	-	-
Rambang Kuang	-	-	-	-
Lubuk Keliat	-	-	-	-
Tanjung Batu	-	-	-	-
Payaraman	160	125	-	-
Rantau Alai	-	-	-	-
Kandis	-	-	-	-
Tanjung Raja	-	-	-	-
Rantau Panjang	1 200	-	-	-
Sungai Pinang	-	-	-	-
Pemulutan	-	-	-	-
Pemulutan Selatan	-	-	-	-
Pemulutan Barat	-	-	-	-
Indralaya	-	-	-	-
Indralaya Utara	-	-	-	-
Indralaya Selatan	-	-	-	-
<b>Ogan Ilir</b>	<b>1 360</b>	<b>125</b>	<b>-</b>	<b>-</b>

Lanjutan Tabel/Continued Table 5.1.5

Kecamatan Subdistrict	Mahkota Dewa (pohon) <i>Phaleria Macrocarpa (tree)</i>		Mengkudu/Pace (pohon) <i>Indian Mulberry (tree)</i>	
	2021	2022*	2021	2022*
(1)	(18)	(19)	(20)	(21)
Muara Kuang	-	-	-	-
Rambang Kuang	-	-	-	-
Lubuk Keliat	-	-	-	-
Tanjung Batu	10	50	15	30
Payaraman	147	200	285	315
Rantau Alai	-	-	-	-
Kandis	-	-	-	-
Tanjung Raja	130	-	50	-
Rantau Panjang	-	100	-	120
Sungai Pinang	-	-	-	-
Pemulutan	-	-	-	-
Pemulutan Selatan	-	-	-	-
Pemulutan Barat	-	-	-	-
Indralaya	-	-	-	-
Indralaya Utara	-	-	-	-
Indralaya Selatan	-	-	-	-
<b>Ogan Ilir</b>	<b>287</b>	<b>350</b>	<b>350</b>	<b>465</b>



Lanjutan Tabel/Continued Table 5.1.5

Kecamatan Subdistrict	Sambiloto (m2) King of Bitter (m2)		Temuireng (m2) Black Turmeric (m2)	
	2021	2022*	2021	2022*
(1)	(22)	(23)	(24)	(25)
Muara Kuang	-	-	-	-
Rambang Kuang	-	-	-	-
Lubuk Keliat	-	-	-	-
Tanjung Batu	10	-	-	-
Payaraman	90	77	-	-
Rantau Alai	-	-	-	-
Kandis	-	-	-	-
Tanjung Raja	16	-	-	-
Rantau Panjang	-	-	-	200
Sungai Pinang	-	-	-	-
Pemulutan	-	-	-	-
Pemulutan Selatan	-	-	-	-
Pemulutan Barat	-	-	-	-
Indralaya	-	-	-	-
Indralaya Utara	-	-	-	-
Indralaya Selatan	-	-	-	-
<b>Ogan Ilir</b>	<b>116</b>	<b>77</b>	<b>-</b>	<b>200</b>

Lanjutan Tabel/Continued Table 5.1.5

Kecamatan Subdistrict	Temukunci (m2) Chinese Keys (m2)		Temulawak (m2) Java Turmeric (m2)	
	2021	2022*	2021	2022*
(1)	(26)	(27)	(28)	(29)
Muara Kuang	-	-	-	-
Rambang Kuang	-	-	-	-
Lubuk Keliat	-	-	-	-
Tanjung Batu	-	-	155	175
Payaraman	10	30	100	55
Rantau Alai	-	-	-	-
Kandis	-	-	-	-
Tanjung Raja	-	-	-	-
Rantau Panjang	-	100	50	-
Sungai Pinang	-	-	-	-
Pemulutan	-	-	-	-
Pemulutan Selatan	-	-	-	-
Pemulutan Barat	-	-	-	-
Indralaya	-	-	-	-
Indralaya Utara	-	-	-	-
Indralaya Selatan	-	-	-	-
<b>Ogan Ilir</b>	<b>10</b>	<b>130</b>	<b>305</b>	<b>230</b>

Lanjutan Tabel/Continued Table 5.1.5

Kecamatan Subdistrict	Jeruk Nipis (pohon) Lime (tree)		Serai (m2) Lemongrass (m2)	
	2021	2022*	2021	2022*
(1)	(30)	(31)	(32)	(33)
Muara Kuang	-	-	-	-
Rambang Kuang	-	-	-	-
Lubuk Keliat	-	-	-	100
Tanjung Batu	185	380	255	375
Payaraman	500	690	450	600
Rantau Alai	-	-	-	-
Kandis	200	200	5 455	11 105
Tanjung Raja	-	-	120	530
Rantau Panjang	120	250	6 400	1 250
Sungai Pinang	-	-	-	50 000
Pemulutan	-	-	-	-
Pemulutan Selatan	-	-	-	-
Pemulutan Barat	3	3	-	-
Indralaya	-	-	-	-
Indralaya Utara	-	-	-	-
Indralaya Selatan	850	350	410	920
<b>Ogan Ilir</b>	<b>1 858</b>	<b>1 873</b>	<b>13 090</b>	<b>64 880</b>

Catatan/Note: Angka sementara

Sumber/Source: BPS, Statistik Pertanian Hortikultura SPH-SBS/BPS-Statistics Indonesia, Agricultural Statistic for Horticulture SPH-SBS

**Tabel**  
**Table** 5.1.6**Produksi Tanaman Biofarmaka Menurut Kecamatan dan Jenis Tanaman di Kabupaten Ogan Ilir (kg), 2021 dan 2022**  
**Production of Medicinal Plants by Subdistrict and Kind of Plant in Ogan Ilir Regency (kg), 2021 and 2022**

Kecamatan Subdistrict	Jahe (kg) Ginger (kg)		Kapulaga (kg) Java Cardamom (kg)	
	2021	2022*	2021	2022*
(1)	(2)	(3)	(4)	(5)
Muara Kuang	-	-	-	-
Rambang Kuang	-	6	-	-
Lubuk Keliat	-	-	-	-
Tanjung Batu	1 653	790	-	-
Payaraman	2 555	1 750	386	380
Rantau Alai	8 671	6 250	-	-
Kandis	-	-	-	-
Tanjung Raja	140	3 000	-	-
Rantau Panjang	1 750	375	-	-
Sungai Pinang	9 700	9 400	-	-
Pemulutan	-	-	-	-
Pemulutan Selatan	-	-	-	-
Pemulutan Barat	31	31	-	-
Indralaya	-	-	-	-
Indralaya Utara	-	-	-	-
Indralaya Selatan	172	1 926	-	-
<b>Ogan Ilir</b>	<b>24 672</b>	<b>23 528</b>	<b>386</b>	<b>380</b>

Lanjutan Tabel/Continued Table 5.1.6

Kecamatan Subdistrict	Keji Beling (kg) Verbenaceae (kg)		Kencur (kg) East Indian Galangal (kg)	
	2021	2022*	2021	2022*
(1)	(6)	(7)	(8)	(9)
Muara Kuang	...	...	-	-
Rambang Kuang	...	...	-	-
Lubuk Keliat	...	...	-	-
Tanjung Batu	...	...	1 048	521
Payaraman	...	...	2 350	2 000
Rantau Alai	...	...	19 338	-
Kandis	...	...	-	-
Tanjung Raja	...	...	180	-
Rantau Panjang	...	...	20	-
Sungai Pinang	...	...	-	-
Pemulutan	...	...	-	-
Pemulutan Selatan	...	...	-	-
Pemulutan Barat	...	...	20	7
Indralaya	...	...	-	-
Indralaya Utara	...	...	-	-
Indralaya Selatan	...	...	53	85
<b>Ogan Ilir</b>	...	...	<b>23 009</b>	<b>2 613</b>

Lanjutan Tabel/Continued Table 5.1.6

Kecamatan Subdistrict	Kunyit (kg) Turmeric (kg)		Laos/Lengkuas (kg) Galanga (kg)	
	2021	2022*	2021	2022*
(1)	(10)	(11)	(12)	(13)
Muara Kuang	-	-	-	-
Rambang Kuang	-	-	-	-
Lubuk Keliat	-	817	-	-
Tanjung Batu	1 368	644	825	619
Payaraman	2 750	3 350	3 850	3 510
Rantau Alai	7 990	4 681	4 660	4 242
Kandis	357 720	251 100	142 965	23 329
Tanjung Raja	3 400	18 410	150	638
Rantau Panjang	5 765	2 219	1 672	2 668
Sungai Pinang	433 000	294 400	5 000	5 000
Pemulutan	-	-	-	-
Pemulutan Selatan	-	-	-	-
Pemulutan Barat	32	8	37	18
Indralaya	-	-	-	-
Indralaya Utara	-	-	-	-
Indralaya Selatan	5 400	3 710	2 180	11 652
<b>Ogan Ilir</b>	<b>817 425</b>	<b>579 339</b>	<b>161 339</b>	<b>51 676</b>

Lanjutan Tabel/Continued Table 5.1.6

Kecamatan Subdistrict	Lempuyang (kg) Zingiber Aromaticum (kg)		Lidah Buaya (kg) Aloevera (kg)	
	2021	2022*	2021	2022*
(1)	(14)	(15)	(16)	(17)
Muara Kuang	-	-	-	-
Rambang Kuang	-	-	-	-
Lubuk Keliat	-	-	-	-
Tanjung Batu	-	-	-	-
Payaraman	1 396	815	-	-
Rantau Alai	-	-	-	-
Kandis	-	-	-	-
Tanjung Raja	-	-	-	-
Rantau Panjang	750	-	-	-
Sungai Pinang	-	-	-	-
Pemulutan	-	-	-	-
Pemulutan Selatan	-	-	-	-
Pemulutan Barat	-	-	-	-
Indralaya	-	-	-	-
Indralaya Utara	-	-	-	-
Indralaya Selatan	-	-	-	-
<b>Ogan Ilir</b>	<b>2 146</b>	<b>815</b>	<b>-</b>	<b>-</b>

Lanjutan Tabel/Continued Table 5.1.6

Kecamatan Subdistrict	Mahkota Dewa (kg) <i>Phaleria Macrocarpa</i> (kg)		Mengkudu/Pace (kg) <i>Indian Mulberry</i> (kg)	
	2021	2022*	2021	2022*
(1)	(18)	(19)	(20)	(21)
Muara Kuang	-	-	-	-
Rambang Kuang	-	-	-	-
Lubuk Keliat	-	-	-	-
Tanjung Batu	120	1 200	10	36
Payaraman	7 156	4 800	2 200	1 300
Rantau Alai	-	-	-	-
Kandis	-	-	-	-
Tanjung Raja	1 560	-	50	-
Rantau Panjang	-	1 200	-	60
Sungai Pinang	-	-	-	-
Pemulutan	-	-	-	-
Pemulutan Selatan	-	-	-	-
Pemulutan Barat	-	-	-	-
Indralaya	-	-	-	-
Indralaya Utara	-	-	-	-
Indralaya Selatan	-	-	-	-
<b>Ogan Ilir</b>	<b>8 836</b>	<b>7 200</b>	<b>2 260</b>	<b>1 396</b>



Lanjutan Tabel/Continued Table 5.1.6

Kecamatan Subdistrict	Sambiloto (kg) King of Bitter (kg)		Temuireng (kg) Black Turmeric (kg)	
	2021	2022*	2021	2022*
(1)	(22)	(23)	(24)	(25)
Muara Kuang	-	-	-	-
Rambang Kuang	-	-	-	-
Lubuk Keliat	-	-	-	-
Tanjung Batu	20	-	-	-
Payaraman	825	345	-	-
Rantau Alai	-	-	-	-
Kandis	-	-	-	-
Tanjung Raja	90	-	-	-
Rantau Panjang	-	-	-	200
Sungai Pinang	-	-	-	-
Pemulutan	-	-	-	-
Pemulutan Selatan	-	-	-	-
Pemulutan Barat	-	-	-	-
Indralaya	-	-	-	-
Indralaya Utara	-	-	-	-
Indralaya Selatan	-	-	-	-
<b>Ogan Ilir</b>	<b>935</b>	<b>345</b>	<b>-</b>	<b>200</b>

Lanjutan Tabel/Continued Table 5.1.6

Kecamatan Subdistrict	Temukunci (kg) Chinese Keys (kg)		Temulawak (kg) Java Turmeric (kg)	
	2021	2022*	2021	2022*
(1)	(26)	(27)	(28)	(29)
Muara Kuang	-	-	-	-
Rambang Kuang	-	-	-	-
Lubuk Keliat	-	-	-	-
Tanjung Batu	-	-	435	198
Payaraman	4	250	975	360
Rantau Alai	-	-	-	-
Kandis	-	-	-	-
Tanjung Raja	-	-	-	-
Rantau Panjang	-	50	150	-
Sungai Pinang	-	-	-	-
Pemulutan	-	-	-	-
Pemulutan Selatan	-	-	-	-
Pemulutan Barat	-	-	-	-
Indralaya	-	-	-	-
Indralaya Utara	-	-	-	-
Indralaya Selatan	-	-	-	-
<b>Ogan Ilir</b>	<b>4</b>	<b>300</b>	<b>1 560</b>	<b>558</b>

Lanjutan Tabel/Continued Table 5.1.6

Kecamatan Subdistrict	Jeruk Nipis (kg) Lime (kg)		Serai (kg) Lemongrass (kg)	
	2021	2022*	2021	2022*
(1)	(30)	(31)	(32)	(33)
Muara Kuang	-	-	-	-
Rambang Kuang	-	-	-	-
Lubuk Keliat	-	-	-	720
Tanjung Batu	2 725	4 775	1 860	2 855
Payaraman	8 475	10 800	5 465	4 375
Rantau Alai	-	-	-	-
Kandis	1 000	2 000	31 765	86 383
Tanjung Raja	-	-	775	9 100
Rantau Panjang	3 600	1 250	24 300	5 100
Sungai Pinang	-	-	-	210 000
Pemulutan	-	-	-	-
Pemulutan Selatan	-	-	-	-
Pemulutan Barat	35	45	-	-
Indralaya	-	-	-	-
Indralaya Utara	-	-	-	-
Indralaya Selatan	8 500	5 300	4 390	5 760
<b>Ogan Ilir</b>	<b>24 335</b>	<b>24 170</b>	<b>68 555</b>	<b>324 293</b>

Catatan/Note: Angka sementara

Sumber/Source: BPS, Statistik Pertanian Hortikultura SPH-SBS/BPS-Statistics Indonesia, Agricultural Statistic for Horticulture SPH-SBS

**Tabel**  
**Table** 5.1.7**Luas Panen Tanaman Biofarmaka Menurut Jenis Tanaman  
di Kabupaten Ogan Ilir, 2019–2022**  
**Harvested Area of Medicinal Plants by Kind of Plant in Ogan  
Ilir Regency, 2019–2022**

Jenis Tanaman Kind of Plants	2019	2020	2021	2022 <sup>x</sup>
(1)	(2)	(3)	(4)	(5)
Dlingo/Dringo (m2) / <i>Calamus</i> (m2)	...	...	...	...
Jahe (m2)/ <i>Ginger</i> (m2)	...	5 560	22 948	54 469
Kapulaga (m2)/ <i>Java Cardamom</i> (m2)	...	20	70	75
<i>Keji Beling</i> (m2)/ <i>Verbenaceae</i> (m2)	...	125	...	...
<i>Kencur</i> (m2)/ <i>East Indian Galangal</i> (m2)	...	1 330	57 353	727
<i>Kunyit</i> (m2)/ <i>Turmeric</i> (m2)	...	449 148	593 339	299 879
<i>Laos/Lengkuas</i> (m2)/ <i>Galanga</i> (m2)	...	17 022	35 160	35 046
<i>Lempuyang</i> (m2)/ <i>Zingiber Aromaticum</i> (m2)	...	-	1 360	125
<i>Lidah Buaya</i> (m2)/ <i>Aloevera</i> (m2)	...	100	-	-
<i>Mahkota Dewa</i> (pohon) / <i>Phaleria Macrocarpa</i> (tree)	...	180	287	350
<i>Mengkudu/Pace</i> (pohon)/ <i>Indian Mulberry</i> (tree)	...	70	350	465
<i>Sambiloto</i> (m2)/ <i>King of Bitter</i> (m2)	...	75	116	77
<i>Temuireng</i> (m2)/ <i>Black Turmeric</i> (m2)	...	-	-	200
<i>Temukunci</i> (m2)/ <i>Chinese Keys</i> (m2)	...	-	10	130
<i>Temulawak</i> (m2)/ <i>Java Turmeric</i> (m2)	...	-	305	230
<i>Jeruk Nipis</i> (pohon)/ <i>Lime</i> (tree)	...	...	1 858	1 873
<i>Serai</i> (m2)/ <i>Lemongrass</i> (m2)	...	...	13 090	64 880

Catatan/Note: Angka sementara

Sumber/Source: BPS, Statistik Pertanian Hortikultura SPH-TBF/BPS-Statistics Indonesia, Agricultural Statistic for Horticulture SPH-TBF

**Tabel** 5.1.8 **Produksi Tanaman Biofarmaka Menurut Jenis Tanaman di Kabupaten Ogan Ilir, 2019–2022**  
**Table** 5.1.8 **Production of Medicinal Plants by Kind of Plant in Ogan Ilir Regency, 2019–2022**

Jenis Tanaman Kind of Plants	2019	2020	2021	2022 <sup>x</sup>
(1)	(2)	(3)	(4)	(5)
Dlingo/Dringo (kg) / Calamus (kg)	...	...	...	...
Jahe (kg) / Ginger (kg)	...	8 445	24 672	23 528
Kapulaga (kg) / Java Cardamom (kg)	...	35	386	380
Keji Beling (kg) / Verbenaceae (kg)	...	95	...	...
Kencur (kg) / East Indian Galangal (kg)	...	2 140	23 009	2 613
Kunyit (kg) / Turmeric (kg)	...	267 314	817 425	579 339
Laos/Lengkuas (kg) / Galanga (kg)	...	58 306	161 339	51 676
Lempuyang (kg) / Zingiber Aromaticum (kg)	...	-	2 146	815
Lidah Buaya (kg) / Aloevera (kg)	...	140	-	-
Mahkota Dewa (kg) / Phaleria Macrocarpa (kg)	...	2 160	8 836	7 200
Mengkudu/Pace (kg) / Indian Mulberry (kg)	...	70	2 260	1 396
Sambiloto (kg) / King of Bitter (kg)	...	100	935	345
Temuireng (kg) / Black Turmeric (kg)	...	-	-	200
Temukunci (kg) / Chinese Keys (kg)	...	-	4	300
Temulawak (kg) / Java Turmeric (kg)	...	-	1 560	558
Jeruk Nipis (kg) / Lime (kg)	...	...	24 335	24 170
Serai (kg) / Lemongrass (kg)	...	...	68 555	324 293

Catatan/Note: Angka sementara

Sumber/Source: BPS, Statistik Pertanian Hortikultura SPH-TBF/BPS-Statistics Indonesia, Agricultural Statistic for Horticulture SPH-TBF

**Tabel**  
**Table** 5.1.9

**Luas Panen Tanaman Hias Menurut Kecamatan dan Jenis Tanaman di Kabupaten Ogan Ilir, 2021 dan 2022<sup>x</sup>**  
**Harvested Area of Ornamental Plants by Subdistrict and Kind of Plant in Ogan Ilir Regency, 2021 and 2022<sup>x</sup>**

Kecamatan Subdistrict	Anthurium Bunga (m2) Flamingo Lily Flower (m2)		Anthurium Daun (m2) Anthurium (m2)	
	2021	2022 <sup>x</sup>	2021	2022 <sup>x</sup>
(1)	(2)	(3)	(4)	(5)
Muara Kuang	-	-	...	...
Rambang Kuang	-	-	...	...
Lubuk Keliat	-	-	...	...
Tanjung Batu	-	-	...	...
Payaraman	-	-	...	...
Rantau Alai	-	-	...	...
Kandis	-	-	...	...
Tanjung Raja	-	-	...	...
Rantau Panjang	-	-	...	...
Sungai Pinang	-	-	...	...
Pemulutan	-	-	...	...
Pemulutan Selatan	-	-	...	...
Pemulutan Barat	-	-	...	...
Indralaya	-	-	...	...
Indralaya Utara	-	-	...	...
Indralaya Selatan	-	-	...	...
<b>Ogan Ilir</b>	-	-	...	...

Lanjutan Tabel/Continued Table 5.1.9

Kecamatan Subdistrict	Anyelir (m2) Carnation (m2)		Balanceng (m2) Dieffenbacia (m2)	
	2021	2022 <sup>x</sup>	2021	2022 <sup>x</sup>
(1)	(6)	(7)	(8)	(9)
Muara Kuang	...	...	...	...
Rambang Kuang	...	...	...	...
Lubuk Keliat	...	...	...	...
Tanjung Batu	...	...	...	...
Payaraman	...	...	...	...
Rantau Alai	...	...	...	...
Kandis	...	...	...	...
Tanjung Raja	...	...	...	...
Rantau Panjang	...	...	...	...
Sungai Pinang	...	...	...	...
Pemulutan	...	...	...	...
Pemulutan Selatan	...	...	...	...
Pemulutan Barat	...	...	...	...
Indralaya	...	...	...	...
Indralaya Utara	...	...	...	...
Indralaya Selatan	...	...	...	...
<b>Ogan Ilir</b>	...	...	...	...

Lanjutan Tabel/Continued Table 5.1.9

Kecamatan Subdistrict	Dracaena (m2) Dracaena (m2)		Euphorbia (m2) Euphorbia (m2)	
	2021	2022*	2021	2022*
(1)	(10)	(11)	(12)	(13)
Muara Kuang	-	-	...	...
Rambang Kuang	-	-	...	...
Lubuk Keliat	-	-	...	...
Tanjung Batu	-	-	...	...
Payaraman	-	-	...	...
Rantau Alai	-	-	...	...
Kandis	-	-	...	...
Tanjung Raja	-	-	...	...
Rantau Panjang	-	-	...	...
Sungai Pinang	-	-	...	...
Pemulutan	-	-	...	...
Pemulutan Selatan	-	-	...	...
Pemulutan Barat	-	-	...	...
Indralaya	-	-	...	...
Indralaya Utara	-	-	...	...
Indralaya Selatan	-	-	...	...
<b>Ogan Ilir</b>	-	-	...	...



Lanjutan Tabel/Continued Table 5.1.9

Kecamatan Subdistrict	Gladiol (m2) Gladiol (m2)		M2njuang (m2) Cordyline (m2)	
	2021	2022*	2021	2022*
(1)	(14)	(15)	(16)	(17)
Muara Kuang	...	...	-	-
Rambang Kuang	...	...	-	-
Lubuk Keliat	...	...	-	-
Tanjung Batu	...	...	-	-
Payaraman	...	...	-	-
Rantau Alai	...	...	-	-
Kandis	...	...	-	-
Tanjung Raja	...	...	-	-
Rantau Panjang	...	...	-	-
Sungai Pinang	...	...	-	-
Pemulutan	...	...	-	-
Pemulutan Selatan	...	...	-	-
Pemulutan Barat	...	...	-	-
Indralaya	...	...	-	-
Indralaya Utara	...	...	-	-
Indralaya Selatan	...	...	-	-
<b>Ogan Ilir</b>	...	...	-	-

Lanjutan Tabel/Continued Table 5.1.9

Kecamatan Subdistrict	Herbras (m2) Gerbera (m2)		Kamboja Jepang (m2) Adenium (m2)	
	2021	2022*	2021	2022*
(1)	(18)	(19)	(20)	(21)
Muara Kuang	-	-	...	...
Rambang Kuang	-	-	...	...
Lubuk Keliat	-	-	...	...
Tanjung Batu	-	-	...	...
Payaraman	-	-	...	...
Rantau Alai	-	-	...	...
Kandis	-	-	...	...
Tanjung Raja	-	-	...	...
Rantau Panjang	-	-	...	...
Sungai Pinang	-	-	...	...
Pemulutan	-	-	...	...
Pemulutan Selatan	-	-	...	...
Pemulutan Barat	-	-	...	...
Indralaya	-	-	...	...
Indralaya Utara	-	-	...	...
Indralaya Selatan	-	-	...	...
<b>Ogan Ilir</b>	-	-	...	...

Lanjutan Tabel/Continued Table 5.1.9

Kecamatan Subdistrict	Keladi Hias (m2) Caladium (m2)		Krisan (m2) Chrysantemum (m2)	
	2021	2022*	2021	2022*
(1)	(22)	(23)	(24)	(25)
Muara Kuang	...	...	-	-
Rambang Kuang	...	...	-	-
Lubuk Keliat	...	...	-	-
Tanjung Batu	...	...	-	-
Payaraman	...	...	-	-
Rantau Alai	...	...	-	-
Kandis	...	...	-	-
Tanjung Raja	...	...	-	-
Rantau Panjang	...	...	-	-
Sungai Pinang	...	...	-	-
Pemulutan	...	...	-	-
Pemulutan Selatan	...	...	-	-
Pemulutan Barat	...	...	-	-
Indralaya	...	...	-	-
Indralaya Utara	...	...	-	-
Indralaya Selatan	...	...	-	-
<b>Ogan Ilir</b>	...	...	-	-

Lanjutan Tabel/Continued Table 5.1.9

Kecamatan Subdistrict	Mawar (m2) Rose (m2)		Melati (m2) Jasmine (m2)	
	2021	2022*	2021	2022*
(1)	(26)	(27)	(28)	(29)
Muara Kuang	-	-	-	-
Rambang Kuang	-	-	-	-
Lubuk Keliat	-	-	-	-
Tanjung Batu	-	-	-	-
Payaraman	-	-	-	-
Rantau Alai	-	-	-	-
Kandis	-	-	-	-
Tanjung Raja	-	-	-	-
Rantau Panjang	-	-	-	-
Sungai Pinang	-	-	-	-
Pemulutan	-	-	-	-
Pemulutan Selatan	-	-	-	-
Pemulutan Barat	-	-	-	-
Indralaya	-	-	-	-
Indralaya Utara	-	-	-	-
Indralaya Selatan	-	-	-	-
<b>Ogan Ilir</b>	-	-	-	-

Lanjutan Tabel/Continued Table 5.1.9

Kecamatan Subdistrict	Monstera (m2) Monstera (m2)		Pakis (m2) Leather Leaf Fern (m2)	
	2021	2022*	2021	2022*
(1)	(30)	(31)	(32)	(33)
Muara Kuang	...	...	-	-
Rambang Kuang	...	...	-	-
Lubuk Keliat	...	...	-	-
Tanjung Batu	...	...	-	-
Payaraman	...	...	-	-
Rantau Alai	...	...	-	-
Kandis	...	...	-	-
Tanjung Raja	...	...	-	-
Rantau Panjang	...	...	-	-
Sungai Pinang	...	...	-	-
Pemulutan	...	...	-	-
Pemulutan Selatan	...	...	-	-
Pemulutan Barat	...	...	-	-
Indralaya	...	...	-	-
Indralaya Utara	...	...	-	-
Indralaya Selatan	...	...	-	-
<b>Ogan Ilir</b>	...	...	-	-

Lanjutan Tabel/Continued Table 5.1.9

Kecamatan Subdistrict	Palem (pohon) Palm (tree)		Pedang-Pedangan (m2) Sansevera (m2)	
	2021	2022*	2021	2022*
(1)	(34)	(35)	(36)	(37)
Muara Kuang	-	-	-	-
Rambang Kuang	-	-	-	-
Lubuk Keliat	-	-	-	-
Tanjung Batu	-	-	-	-
Payaraman	-	-	-	-
Rantau Alai	-	-	-	-
Kandis	-	-	-	-
Tanjung Raja	-	-	-	-
Rantau Panjang	-	-	-	-
Sungai Pinang	-	-	-	-
Pemulutan	-	-	-	-
Pemulutan Selatan	-	-	-	-
Pemulutan Barat	-	-	-	-
Indralaya	-	-	-	-
Indralaya Utara	-	-	-	-
Indralaya Selatan	-	-	-	-
<b>Ogan Ilir</b>	-	-	-	-

Lanjutan Tabel/Continued Table 5.1.9

Kecamatan Subdistrict	Philodendron (m2) Philodendron (m2)		Pisang-Pisangan (m2) Heliconia (m2)	
	2021	2022*	2021	2022*
(1)	(38)	(39)	(40)	(41)
Muara Kuang	-	-	-	-
Rambang Kuang	-	-	-	-
Lubuk Keliat	-	-	-	-
Tanjung Batu	-	-	-	-
Payaraman	-	-	-	-
Rantau Alai	-	-	-	-
Kandis	-	-	-	-
Tanjung Raja	-	-	-	-
Rantau Panjang	-	-	-	-
Sungai Pinang	-	-	-	-
Pemulutan	-	-	-	-
Pemulutan Selatan	-	-	-	-
Pemulutan Barat	-	-	-	-
Indralaya	-	-	-	-
Indralaya Utara	-	-	-	-
Indralaya Selatan	-	-	-	-
<b>Ogan Ilir</b>	-	-	-	-

Lanjutan Tabel/*Continued Table* 5.1.9

Kecamatan Subdistrict	Sedap Malam (m2) Tuberose (m2)		Soka (m2) Ixora (m2)	
	2021	2022*	2021	2022*
(1)	(42)	(43)	(44)	(45)
Muara Kuang	-	-	-	-
Rambang Kuang	-	-	-	-
Lubuk Keliat	-	-	-	-
Tanjung Batu	-	-	-	-
Payaraman	-	-	-	-
Rantau Alai	-	-	-	-
Kandis	-	-	-	-
Tanjung Raja	-	-	-	-
Rantau Panjang	-	-	-	-
Sungai Pinang	-	-	-	-
Pemulutan	-	-	-	-
Pemulutan Selatan	-	-	-	-
Pemulutan Barat	-	-	-	-
Indralaya	-	-	-	-
Indralaya Utara	-	-	-	-
Indralaya Selatan	-	-	-	-
<b>Ogan Ilir</b>	-	-	-	-



Lanjutan Tabel/Continued Table 5.1.9

Kecamatan Subdistrict	Sri Rejeki (m2) Aglaonema (m2)		Anggrek Potong (m2) Cut Orchid (m2)	
	2021	2022*	2021	2022*
(1)	(46)	(47)	(48)	(49)
Muara Kuang	-	-	-	-
Rambang Kuang	-	-	-	-
Lubuk Keliat	-	-	-	-
Tanjung Batu	-	-	-	-
Payaraman	-	-	-	-
Rantau Alai	-	-	-	-
Kandis	-	-	-	-
Tanjung Raja	-	-	-	-
Rantau Panjang	-	-	-	-
Sungai Pinang	-	-	-	-
Pemulutan	-	-	-	-
Pemulutan Selatan	-	-	-	-
Pemulutan Barat	-	-	-	-
Indralaya	-	-	-	-
Indralaya Utara	-	-	-	-
Indralaya Selatan	-	-	-	-
<b>Ogan Ilir</b>	-	-	-	-

Lanjutan Tabel/Continued Table 5.1.9

Kecamatan Subdistrict	Anggrek Pot (m2) Orchid Potted Orchid (m2)		Bromelia (m2) Bromelia (m2)	
	2021	2022*	2021	2022*
(1)	(50)	(51)	(52)	(53)
Muara Kuang	-	-	-	-
Rambang Kuang	-	-	-	-
Lubuk Keliat	-	-	-	-
Tanjung Batu	-	-	-	-
Payaraman	-	-	-	-
Rantau Alai	-	-	-	-
Kandis	-	-	-	-
Tanjung Raja	-	-	-	-
Rantau Panjang	-	-	-	-
Sungai Pinang	-	-	-	-
Pemulutan	-	-	-	-
Pemulutan Selatan	-	-	-	-
Pemulutan Barat	-	-	-	-
Indralaya	-	-	-	-
Indralaya Utara	-	-	-	-
Indralaya Selatan	-	-	-	-
<b>Ogan Ilir</b>	-	-	-	-

Lanjutan Tabel/Continued Table 5.1.9

Kecamatan Subdistrict	Bugenvil (m2) Bugenvil (m2)		Puring (m2) Croton (m2)	
	2021	2022*	2021	2022*
(1)	(54)	(55)	(56)	(57)
Muara Kuang	-	-	-	-
Rambang Kuang	-	-	-	-
Lubuk Keliat	-	-	-	-
Tanjung Batu	-	-	-	-
Payaraman	-	-	-	-
Rantau Alai	-	-	-	-
Kandis	-	-	-	-
Tanjung Raja	-	-	-	-
Rantau Panjang	-	-	-	-
Sungai Pinang	-	-	-	-
Pemulutan	-	-	-	-
Pemulutan Selatan	-	-	-	-
Pemulutan Barat	-	-	-	-
Indralaya	-	-	-	-
Indralaya Utara	-	-	-	-
Indralaya Selatan	-	-	-	-
<b>Ogan Ilir</b>	-	-	-	-

Catatan/Note: Angka sementara

Sumber/Source: BPS, Statistik Pertanian Hortikultura SPH-TH/BPS-Statistics Indonesia, Agricultural Statistic for Horticulture SPH-TH

**Tabel**  
**Table** 5.1.10

**Produksi Tanaman Hias Menurut Kecamatan dan Jenis  
Tanaman di Kabupaten Ogan Ilir, 2021 dan 2022<sup>x</sup>**  
*Production of Ornamental Plants by Subdistrict and Kind of  
Plant in Ogan Ilir Regency, 2021 and 2022<sup>x</sup>*

Kecamatan Subdistrict	Anthurium Bunga (tangkai) Flamingo Lily Flower (stalks)		Anthurium Daun (pohon) Anthurium (tree)	
	2021	2022 <sup>x</sup>	2021	2022 <sup>x</sup>
(1)	(2)	(3)	(4)	(5)
Muara Kuang	-	-	...	...
Rambang Kuang	-	-	...	...
Lubuk Keliat	-	-	...	...
Tanjung Batu	-	-	...	...
Payaraman	-	-	...	...
Rantau Alai	-	-	...	...
Kandis	-	-	...	...
Tanjung Raja	-	-	...	...
Rantau Panjang	-	-	...	...
Sungai Pinang	-	-	...	...
Pemulutan	-	-	...	...
Pemulutan Selatan	-	-	...	...
Pemulutan Barat	-	-	...	...
Indralaya	-	-	...	...
Indralaya Utara	-	-	...	...
Indralaya Selatan	-	-	...	...
<b>Ogan Ilir</b>	-	-	...	...

Lanjutan Tabel/Continued Table 5.1.10

Kecamatan Subdistrict	Anyelir (tangkai) Carnation (stalks)		Balaceng (pohon) Dieffenbacia (tree)	
	2021	2022 <sup>x</sup>	2021	2022 <sup>x</sup>
(1)	(6)	(7)	(8)	(9)
Muara Kuang	...	...	...	...
Rambang Kuang	...	...	...	...
Lubuk Keliat	...	...	...	...
Tanjung Batu	...	...	...	...
Payaraman	...	...	...	...
Rantau Alai	...	...	...	...
Kandis	...	...	...	...
Tanjung Raja	...	...	...	...
Rantau Panjang	...	...	...	...
Sungai Pinang	...	...	...	...
Pemulutan	...	...	...	...
Pemulutan Selatan	...	...	...	...
Pemulutan Barat	...	...	...	...
Indralaya	...	...	...	...
Indralaya Utara	...	...	...	...
Indralaya Selatan	...	...	...	...
<b>Ogan Ilir</b>	...	...	...	...

Lanjutan Tabel/Continued Table 5.1.10

Kecamatan Subdistrict	Dracaena (pohon) Dracaena (tree)		Euphorbia (pohon) Euphorbia (tree)	
	2021	2022*	2021	2022*
(1)	(10)	(11)	(12)	(13)
Muara Kuang	-	-	...	...
Rambang Kuang	-	-	...	...
Lubuk Keliat	-	-	...	...
Tanjung Batu	-	-	...	...
Payaraman	-	-	...	...
Rantau Alai	-	-	...	...
Kandis	-	-	...	...
Tanjung Raja	-	-	...	...
Rantau Panjang	-	-	...	...
Sungai Pinang	-	-	...	...
Pemulutan	-	-	...	...
Pemulutan Selatan	-	-	...	...
Pemulutan Barat	-	-	...	...
Indralaya	-	-	...	...
Indralaya Utara	-	-	...	...
Indralaya Selatan	-	-	...	...
<b>Ogan Ilir</b>	-	-	...	...

Lanjutan Tabel/Continued Table 5.1.10

Kecamatan Subdistrict	Gladiol (tangcai) Gladiol (stalks)		Hanjuang (pohon) Cordyline (tree)	
	2021	2022*	2021	2022*
(1)	(14)	(15)	(16)	(17)
Muara Kuang	...	...	-	-
Rambang Kuang	...	...	-	-
Lubuk Keliat	...	...	-	-
Tanjung Batu	...	...	-	-
Payaraman	...	...	-	-
Rantau Alai	...	...	-	-
Kandis	...	...	-	-
Tanjung Raja	...	...	-	-
Rantau Panjang	...	...	-	-
Sungai Pinang	...	...	-	-
Pemulutan	...	...	-	-
Pemulutan Selatan	...	...	-	-
Pemulutan Barat	...	...	-	-
Indralaya	...	...	-	-
Indralaya Utara	...	...	-	-
Indralaya Selatan	...	...	-	-
<b>Ogan Ilir</b>	...	...	-	-

Lanjutan Tabel/*Continued Table* 5.1.10

Kecamatan Subdistrict	Herbras (tangkai) Gerbera (stalks)		Kamboja Jepang (pohon) Adenium (tree)	
	2021	2022*	2021	2022*
(1)	(18)	(19)	(20)	(21)
Muara Kuang	-	-	...	...
Rambang Kuang	-	-	...	...
Lubuk Keliat	-	-	...	...
Tanjung Batu	-	-	...	...
Payaraman	-	-	...	...
Rantau Alai	-	-	...	...
Kandis	-	-	...	...
Tanjung Raja	-	-	...	...
Rantau Panjang	-	-	...	...
Sungai Pinang	-	-	...	...
Pemulutan	-	-	...	...
Pemulutan Selatan	-	-	...	...
Pemulutan Barat	-	-	...	...
Indralaya	-	-	...	...
Indralaya Utara	-	-	...	...
Indralaya Selatan	-	-	...	...
<b>Ogan Ilir</b>	-	-	...	...



Lanjutan Tabel/Continued Table 5.1.10

Kecamatan Subdistrict	Keladi Hias (pohon) <i>Caladium (tree)</i>		Krisan (tangkai) <i>Chrysantemum (stalks)</i>	
	2021	2022*	2021	2022*
(1)	(22)	(23)	(24)	(25)
Muara Kuang	...	...	-	-
Rambang Kuang	...	...	-	-
Lubuk Keliat	...	...	-	-
Tanjung Batu	...	...	-	-
Payaraman	...	...	-	-
Rantau Alai	...	...	-	-
Kandis	...	...	-	-
Tanjung Raja	...	...	-	-
Rantau Panjang	...	...	-	-
Sungai Pinang	...	...	-	-
Pemulutan	...	...	-	-
Pemulutan Selatan	...	...	-	-
Pemulutan Barat	...	...	-	-
Indralaya	...	...	-	-
Indralaya Utara	...	...	-	-
Indralaya Selatan	...	...	-	-
<b>Ogan Ilir</b>	...	...	-	-

Lanjutan Tabel/*Continued Table* 5.1.10

Kecamatan Subdistrict	Mawar (tangcai) Rose (stalks)		Melati (kg) Jasmine (kg)	
	2021	2022*	2021	2022*
(1)	(26)	(27)	(28)	(29)
Muara Kuang	-	-	-	-
Rambang Kuang	-	-	-	-
Lubuk Keliat	-	-	-	-
Tanjung Batu	-	-	-	-
Payaraman	-	-	-	-
Rantau Alai	-	-	-	-
Kandis	-	-	-	-
Tanjung Raja	-	-	-	-
Rantau Panjang	-	-	-	-
Sungai Pinang	-	-	-	-
Pemulutan	-	-	-	-
Pemulutan Selatan	-	-	-	-
Pemulutan Barat	-	-	-	-
Indralaya	-	-	-	-
Indralaya Utara	-	-	-	-
Indralaya Selatan	-	-	-	-
<b>Ogan Ilir</b>	-	-	-	-

Lanjutan Tabel/Continued Table 5.1.10

Kecamatan Subdistrict	Monstera (pohon) Monstera (tree)		Pakis (pohon) Leather Leaf Fern (tree)	
	2021	2022*	2021	2022*
(1)	(30)	(31)	(32)	(33)
Muara Kuang	...	...	-	-
Rambang Kuang	...	...	-	-
Lubuk Keliat	...	...	-	-
Tanjung Batu	...	...	-	-
Payaraman	...	...	-	-
Rantau Alai	...	...	-	-
Kandis	...	...	-	-
Tanjung Raja	...	...	-	-
Rantau Panjang	...	...	-	-
Sungai Pinang	...	...	-	-
Pemulutan	...	...	-	-
Pemulutan Selatan	...	...	-	-
Pemulutan Barat	...	...	-	-
Indralaya	...	...	-	-
Indralaya Utara	...	...	-	-
Indralaya Selatan	...	...	-	-
<b>Ogan Ilir</b>	...	...	-	-

Lanjutan Tabel/Continued Table 5.1.10

Kecamatan Subdistrict	Palem (pohon) Palm (tree)		Pedang-Pedangan (rumpun) Sansevieria (clumps)	
	2021	2022*	2021	2022*
(1)	(34)	(35)	(36)	(37)
Muara Kuang	-	-	-	-
Rambang Kuang	-	-	-	-
Lubuk Keliat	-	-	-	-
Tanjung Batu	-	-	-	-
Payaraman	-	-	-	-
Rantau Alai	-	-	-	-
Kandis	-	-	-	-
Tanjung Raja	-	-	-	-
Rantau Panjang	-	-	-	-
Sungai Pinang	-	-	-	-
Pemulutan	-	-	-	-
Pemulutan Selatan	-	-	-	-
Pemulutan Barat	-	-	-	-
Indralaya	-	-	-	-
Indralaya Utara	-	-	-	-
Indralaya Selatan	-	-	-	-
<b>Ogan Ilir</b>	-	-	-	-

Lanjutan Tabel/Continued Table 5.1.10

Kecamatan Subdistrict	Philodendron (pohon) Philodendron (tree)		Pisang-Pisangan (tangkai) Heliconia (stalks)	
	2021	2022*	2021	2022*
(1)	(38)	(39)	(40)	(41)
Muara Kuang	-	-	-	-
Rambang Kuang	-	-	-	-
Lubuk Keliat	-	-	-	-
Tanjung Batu	-	-	-	-
Payaraman	-	-	-	-
Rantau Alai	-	-	-	-
Kandis	-	-	-	-
Tanjung Raja	-	-	-	-
Rantau Panjang	-	-	-	-
Sungai Pinang	-	-	-	-
Pemulutan	-	-	-	-
Pemulutan Selatan	-	-	-	-
Pemulutan Barat	-	-	-	-
Indralaya	-	-	-	-
Indralaya Utara	-	-	-	-
Indralaya Selatan	-	-	-	-
<b>Ogan Ilir</b>	-	-	-	-

Lanjutan Tabel/Continued Table 5.1.10

Kecamatan Subdistrict	Sedap Malam (tangkai) <i>Tuberose (stalks)</i>		Soka (pohon) <i>Ixora (tree)</i>	
	2021	2022*	2021	2022*
(1)	(42)	(43)	(44)	(45)
Muara Kuang	-	-	-	-
Rambang Kuang	-	-	-	-
Lubuk Keliat	-	-	-	-
Tanjung Batu	-	-	-	-
Payaraman	-	-	-	-
Rantau Alai	-	-	-	-
Kandis	-	-	-	-
Tanjung Raja	-	-	-	-
Rantau Panjang	-	-	-	-
Sungai Pinang	-	-	-	-
Pemulutan	-	-	-	-
Pemulutan Selatan	-	-	-	-
Pemulutan Barat	-	-	-	-
Indralaya	-	-	-	-
Indralaya Utara	-	-	-	-
Indralaya Selatan	-	-	-	-
<b>Ogan Ilir</b>	-	-	-	-

Lanjutan Tabel/Continued Table 5.1.10

Kecamatan Subdistrict	Sri Rejeki (pohon) Aglaonema (tree)		Anggrek Potong (tangkai) Cut Orchid (stalks)	
	2021	2022*	2021	2022*
(1)	(46)	(47)	(48)	(49)
Muara Kuang	-	-	-	-
Rambang Kuang	-	-	-	-
Lubuk Keliat	-	-	-	-
Tanjung Batu	-	-	-	-
Payaraman	-	-	-	-
Rantau Alai	-	-	-	-
Kandis	-	-	-	-
Tanjung Raja	-	-	-	-
Rantau Panjang	-	-	-	-
Sungai Pinang	-	-	-	-
Pemulutan	-	-	-	-
Pemulutan Selatan	-	-	-	-
Pemulutan Barat	-	-	-	-
Indralaya	-	-	-	-
Indralaya Utara	-	-	-	-
Indralaya Selatan	-	-	-	-
<b>Ogan Ilir</b>	-	-	-	-

Lanjutan Tabel/Continued Table 5.1.10

Kecamatan Subdistrict	Anggrek Pot (pohon) Orchid Potted Orchid (tree)		Bromelia (pohon) Bromelia (tree)	
	2021	2022*	2021	2022*
(1)	(50)	(51)	(52)	(53)
Muara Kuang	-	-	-	-
Rambang Kuang	-	-	-	-
Lubuk Keliat	-	-	-	-
Tanjung Batu	-	-	-	-
Payaraman	-	-	-	-
Rantau Alai	-	-	-	-
Kandis	-	-	-	-
Tanjung Raja	-	-	-	-
Rantau Panjang	-	-	-	-
Sungai Pinang	-	-	-	-
Pemulutan	-	-	-	-
Pemulutan Selatan	-	-	-	-
Pemulutan Barat	-	-	-	-
Indralaya	-	-	-	-
Indralaya Utara	-	-	-	-
Indralaya Selatan	-	-	-	-
<b>Ogan Ilir</b>	-	-	-	-



Lanjutan Tabel/Continued Table 5.1.10

Kecamatan Subdistrict	Bugenvil (pohon) Bugenvil (tree)		Puring (pohon) Croton (tree)	
	2021	2022*	2021	2022*
(1)	(54)	(55)	(56)	(57)
Muara Kuang	-	-	-	-
Rambang Kuang	-	-	-	-
Lubuk Keliat	-	-	-	-
Tanjung Batu	-	-	-	-
Payaraman	-	-	-	-
Rantau Alai	-	-	-	-
Kandis	-	-	-	-
Tanjung Raja	-	-	-	-
Rantau Panjang	-	-	-	-
Sungai Pinang	-	-	-	-
Pemulutan	-	-	-	-
Pemulutan Selatan	-	-	-	-
Pemulutan Barat	-	-	-	-
Indralaya	-	-	-	-
Indralaya Utara	-	-	-	-
Indralaya Selatan	-	-	-	-
<b>Ogan Ilir</b>	-	-	-	-

Catatan/Note: Angka sementara

Sumber/Source: BPS, Statistik Pertanian Hortikultura SPH-TH/BPS-Statistics Indonesia, Agricultural Statistic for Horticulture SPH-TH

**Tabel**  
**Table** 5.1.11

**Luas Panen Tanaman Hias Menurut Jenis Tanaman di  
Kabupaten Ogan Ilir, 2019–2022**  
*Harvested Area of Ornamental Plants by Kind of Plant in  
Ogan Ilir Regency, 2019–2022*

Jenis Tanaman / Kind of Plants	2019	2020	2021	2022*
(1)	(2)	(3)	(4)	(5)
Anthurium Bunga (m2)/ <i>Flamingo Lily Flower (m2)</i>	-	-	-	-
Anthurium Daun (m2)/ <i>Anthurium (m2)</i>	-	-	...	...
Balanceng (m2)/ <i>Dieffenbacia (m2)</i>	-	-	...	...
Dracaena (m2)/ <i>Dracaena (m2)</i>	15	-	-	-
Euphorbia (m2)/ <i>Euphorbia (m2)</i>	-	-	...	...
Hanjuang (m2)/ <i>Cordyline (m2)</i>	-	-	-	-
Herbras (m2)/ <i>Gerbera (m2)</i>	-	-	-	-
Kamboja Jepang (m2)/ <i>Adenium (m2)</i>	11	-	...	...
Keladi Hias (m2)/ <i>Caladium (m2)</i>	-	-	...	...
Krisan (m2)/ <i>Chrysantemum (m2)</i>	-	-	-	-
Mawar (m2)/ <i>Rose (m2)</i>	18	-	-	-
Melati (m2)/ <i>Jasmine (m2)</i>	-	-	-	-
Monstera (m2)/ <i>Monstera (m2)</i>	-	-	...	...
Pakis (m2)/ <i>Leather Leaf Fern (m2)</i>	-	-	-	-
Palem (pohon)/ <i>Palm (tree)</i>	-	-	-	-
Pedang-Pedangan (m2)/ <i>Sansevieria (m2)</i>	17	-	-	-
Philodendron (m2)/ <i>Philodendron (m2)</i>	-	-	-	-

Lanjutan Tabel/Continued Table 5.1.11

Jenis Tanaman / Kind of Plants	2019	2020	2021	2022*
(1)	(2)	(3)	(4)	(5)
Pisang-Pisangan (m2)/ <i>Heliconia</i> (m2)	11	-	-	-
Sedap Malam (m2)/ <i>Tuberose</i> (m2)	-	-	-	-
Soka (m2)/ <i>Ixora</i> (m2)	-	-	-	-
Sri Rejeki (m2)/ <i>Aglaonema</i> (m2)	-	-	-	-
Anggrek Pot (m2)/ <i>Potted Orchid</i> (m2)	...	...	-	-
Anggrek Potong (m2)/ <i>Cut Orchid</i> (m2)	...	...	-	-
Bromelia (m2)/ <i>Bromelia</i> (m2)	...	...	-	-
Bugenvil (m2)/ <i>Bugenvil</i> (m2)	...	...	-	-
Puring (m2)/ <i>Croton</i> (m2)	...	...	-	-

Catatan/Note: Angka sementara

Sumber/Source: BPS, Statistik Pertanian Hortikultura SPH-TH/BPS-Statistics Indonesia, *Agricultural Statistic for Horticulture SPH-TH*

**Tabel**  
**Table** 5.1.12

**Produksi Tanaman Hias Menurut Jenis Tanaman di  
Kabupaten Ogan Ilir, 2019–2022**  
*Production of Ornamental Plants by Kind of Plant in Ogan  
Ilir Regency, 2019–2022*

Jenis Tanaman / <i>Kind of Plants</i>	2019	2020	2021	2022*
(1)	(2)	(3)	(4)	(5)
Anthurium Bunga (tangkai)/ <i>Flamingo Lily Flower (stalks)</i>	-	-	-	-
Anthurium Daun (pohon)/ <i>Anthurium (tree)</i>	-	-	...	...
Balanceng (pohon)/ <i>Dieffenbacia (tree)</i>	-	-	...	...
Dracaena (pohon)/ <i>Dracaena (tree)</i>	15	-	-	-
Euphorbia (pohon)/ <i>Euphorbia (tree)</i>	-	-	...	...
Hanjuang (pohon)/ <i>Cordyline (tree)</i>	-	-	-	-
Herbras (tangkai)/ <i>Gerbera (tree)</i>	-	-	-	-
Kamboja Jepang (pohon)/ <i>Adenium (tree)</i>	11	-	...	...
Keladi Hias (pohon)/ <i>Caladium (tree)</i>	-	-	...	...
Krisan (tangkai)/ <i>Chrysantemum (stalks)</i>	-	-	-	-
Mawar (tangkai)/ <i>Rose (stalks)</i>	18	-	-	-
Melati (kg)/ <i>Jasmine (kg)</i>	-	-	-	-
Monstera (pohon)/ <i>Monstera (tree)</i>	-	-	...	...
Pakis (pohon)/ <i>Leather Leaf Fern (tree)</i>	-	-	-	-
Palem (pohon)/ <i>Palm (tree)</i>	-	-	-	-
Pedang-Pedangan (pohon)/ <i>Sansevieria (tree)</i>	17	-	-	-
Philodendron (pohon)/ <i>Philodendron (tree)</i>	-	-	-	-

Lanjutan Tabel/Continued Table 5.1.12

Jenis Tanaman / Kind of Plants	2019	2020	2021	2022*
(1)	(2)	(3)	(4)	(5)
Pisang-Pisangan (tangkai)/ <i>Heliconia (stalks)</i>	11	-	-	-
Sedap Malam (tangkai)/ <i>Tuberose (stalks)</i>	-	-	-	-
Soka (pohon)/ <i>Ixora (tree)</i>	-	-	-	-
Sri Rejeki (pohon)/ <i>Aglaonema (tree)</i>	-	-	-	-
Anggrek Pot (pohon)/ <i>Potted Orchid (tree)</i>	...	...	-	-
Anggrek Potong (tangkai)/ <i>Cut Orchid (stalks)</i>	...	...	-	-
Bromelia (pohon)/ <i>Bromelia (tree)</i>	...	-	-	-
Bugenvil (pohon)/ <i>Bugenvil (tree)</i>	...	...	-	-
Puring (pohon)/ <i>Croton (tree)</i>	...	...	-	-

Catatan/Note: Angka sementara

Sumber/Source: BPS, Statistik Pertanian Hortikultura SPH-TH/BPS-Statistics Indonesia, Agricultural Statistic for Horticulture SPH-TH

**Tabel**  
**Table** 5.1.13

**Produksi Buah-buahan Menurut Kecamatan dan Jenis Tanaman di Kabupaten Ogan Ilir, 2021 dan 2022<sup>x</sup>**  
*Production of Fruits by Subdistrict and Kind of Plant in Ogan Ilir Regency, 2021 and 2022<sup>x</sup>*

Kecamatan Subdistrict	Alpukat (kw) Avocado (qui)		Anggur (kw) Grape (qui)	
	2021	2022 <sup>x</sup>	2021	2022 <sup>x</sup>
(1)	(2)	(3)	(4)	(5)
Muara Kuang	192	233	-	-
Rambang Kuang	-	-	-	-
Lubuk Keliat	259	188	-	-
Tanjung Batu	17	420	-	-
Payaraman	375	765	-	-
Rantau Alai	-	-	-	-
Kandis	3	91	-	-
Tanjung Raja	54	401	-	-
Rantau Panjang	29	11	-	-
Sungai Pinang	200	332	-	-
Pemulutan	5	9	-	-
Pemulutan Selatan	-	-	-	-
Pemulutan Barat	-	-	-	-
Indralaya	-	15	-	-
Indralaya Utara	-	-	-	-
Indralaya Selatan	6	4	-	10
<b>Ogan Ilir</b>	<b>1 139</b>	<b>2 469</b>	<b>-</b>	<b>10</b>

Lanjutan Tabel/Continued Table 5.1.13

Kecamatan Subdistrict	Apel (kw) Apple (qui)		Belimbing (kw) Star Fruit (qui)	
	2021	2022 <sup>x</sup>	2021	2022 <sup>x</sup>
(1)	(6)	(7)	(8)	(9)
Muara Kuang	-	-	18	147
Rambang Kuang	-	-	-	-
Lubuk Keliat	-	-	30	185
Tanjung Batu	-	-	5	185
Payaraman	-	-	130	255
Rantau Alai	-	-	-	-
Kandis	-	-	2	115
Tanjung Raja	-	-	63	75
Rantau Panjang	-	-	18	30
Sungai Pinang	-	-	8	76
Pemulutan	-	-	-	-
Pemulutan Selatan	-	-	2	5
Pemulutan Barat	-	-	-	-
Indralaya	-	-	100	122
Indralaya Utara	-	-	-	-
Indralaya Selatan	-	-	3	4
<b>Ogan Ilir</b>	-	-	<b>378</b>	<b>1 199</b>

Lanjutan Tabel/Continued Table 5.1.13

Kecamatan Subdistrict	Duku/Langsar/Kokosan (kw) Duku (qui)		Durian (kw) Durian (qui)	
	2021	2022*	2021	2022*
(1)	(10)	(11)	(12)	(13)
Muara Kuang	239	1 164	607	5 922
Rambang Kuang	-	-	-	-
Lubuk Keliat	215	18	225	700
Tanjung Batu	12	90	114	871
Payaraman	180	250	290	345
Rantau Alai	-	-	-	-
Kandis	1 400	7 186	462	122
Tanjung Raja	400	973	525	316
Rantau Panjang	315	500	310	200
Sungai Pinang	350	16 063	250	7 628
Pemulutan	-	-	5	-
Pemulutan Selatan	34	8	17	42
Pemulutan Barat	-	-	-	-
Indralaya	150	200	600	300
Indralaya Utara	-	-	-	-
Indralaya Selatan	12	-	450	-
<b>Ogan Ilir</b>	<b>3 307</b>	<b>26 451</b>	<b>3 855</b>	<b>16 446</b>



Lanjutan Tabel/Continued Table 5.1.13

Kecamatan Subdistrict	Jambu Air (ha) Water Apple (ha)		Jambu Biji (ha) Guava (ha)	
	2021	2022*	2021	2022*
(1)	(14)	(15)	(16)	(17)
Muara Kuang	294	249	46	35
Rambang Kuang	-	-	-	-
Lubuk Keliat	65	180	33	125
Tanjung Batu	31	120	43	74
Payaraman	260	465	250	290
Rantau Alai	-	-	-	-
Kandis	265	68	92	141
Tanjung Raja	800	512	50	312
Rantau Panjang	345	542	80	235
Sungai Pinang	51	37	6	116
Pemulutan	17	10	-	-
Pemulutan Selatan	3	8	5	9
Pemulutan Barat	24	6	4	-
Indralaya	100	10	-	-
Indralaya Utara	250	550	450	-
Indralaya Selatan	41 936	99 374	103	290
<b>Ogan Ilir</b>	<b>44 441</b>	<b>102 131</b>	<b>1 162</b>	<b>1 628</b>

Lanjutan Tabel/Continued Table 5.1.13

Kecamatan Subdistrict	Jengkol (kw) Jengkol (qui)		Jeruk Besar (kw) Pomelo (qui)	
	2021	2022*	2021	2022*
(1)	(18)	(19)	(20)	(21)
Muara Kuang	-	-	-	-
Rambang Kuang	-	-	-	-
Lubuk Keliat	24	44	-	-
Tanjung Batu	21	117	-	-
Payaraman	535	1 710	60	70
Rantau Alai	-	-	-	-
Kandis	120	200	-	-
Tanjung Raja	-	-	-	-
Rantau Panjang	6	15	-	-
Sungai Pinang	-	-	-	-
Pemulutan	-	-	-	-
Pemulutan Selatan	-	-	-	-
Pemulutan Barat	-	-	-	-
Indralaya	-	-	-	-
Indralaya Utara	100	-	-	-
Indralaya Selatan	-	-	-	-
<b>Ogan Ilir</b>	<b>806</b>	<b>2 086</b>	<b>60</b>	<b>70</b>

Lanjutan Tabel/Continued Table 5.1.13

Kecamatan Subdistrict	Jeruk Siam/Kepron (kw) Orange/Tangerine (qui)		Mangga (kw) Mango (qui)	
	2021	2022*	2021	2022*
(1)	(22)	(23)	(24)	(25)
Muara Kuang	9 946	31 293	527	2 793
Rambang Kuang	-	-	-	-
Lubuk Keliat	482	434	403	560
Tanjung Batu	36	481	76	310
Payaraman	55	67	430	800
Rantau Alai	-	-	-	-
Kandis	-	6	79	1 000
Tanjung Raja	196	592	340	869
Rantau Panjang	30	50	278	185
Sungai Pinang	5	464	96	457
Pemulutan	15	-	13	16
Pemulutan Selatan	-	-	103	730
Pemulutan Barat	-	-	324	280
Indralaya	-	-	-	-
Indralaya Utara	2 000	-	350	-
Indralaya Selatan	75	536	150	651
<b>Ogan Ilir</b>	<b>12 839</b>	<b>33 924</b>	<b>3 169</b>	<b>8 651</b>

Lanjutan Tabel/Continued Table 5.1.13

Kecamatan Subdistrict	Manggis (kw) Mangosteen (qui)		Melinjo/ Gnetum (kw) Melinjo (qui)	
	2021	2022*	2021	2022*
(1)	(26)	(27)	(28)	(29)
Muara Kuang	73	262	-	-
Rambang Kuang	-	-	-	-
Lubuk Keliat	35	-	5	23
Tanjung Batu	13	160	-	-
Payaraman	60	41	63	55
Rantau Alai	-	-	-	-
Kandis	86	600	20	-
Tanjung Raja	68	202	-	196
Rantau Panjang	140	30	6	10
Sungai Pinang	8	364	-	-
Pemulutan	5	-	-	-
Pemulutan Selatan	3	5	-	-
Pemulutan Barat	-	-	-	-
Indralaya	-	-	-	-
Indralaya Utara	-	-	75	-
Indralaya Selatan	16	20	-	-
<b>Ogan Ilir</b>	<b>507</b>	<b>1 684</b>	<b>169</b>	<b>284</b>

Lanjutan Tabel/Continued Table 5.1.13

Kecamatan Subdistrict	Nangka/Cempedak (kw) Jackfruit (qui)		Nenas (kw) Pineapple (qui)	
	2021	2022*	2021	2022*
(1)	(30)	(31)	(32)	(33)
Muara Kuang	230	69	3 122	2 268
Rambang Kuang	-	-	-	-
Lubuk Keliat	20	51	607 000	688 100
Tanjung Batu	29	508	3 326 000	4 105 000
Payaraman	1 115	1 800	273 897	486 137
Rantau Alai	-	-	-	-
Kandis	125	600	-	-
Tanjung Raja	473	599	-	4
Rantau Panjang	168	210	-	-
Sungai Pinang	59	283	-	-
Pemulutan	20	20	-	-
Pemulutan Selatan	18	70	-	-
Pemulutan Barat	513	32	-	-
Indralaya	250	100	-	20
Indralaya Utara	1 190	-	1 350	200
Indralaya Selatan	25	10	4 550	23 000
<b>Ogan Ilir</b>	<b>4 235</b>	<b>4 352</b>	<b>4 215 919</b>	<b>5 304 729</b>

Lanjutan Tabel/Continued Table 5.1.13

Kecamatan Subdistrict	Pepaya (kw) Papaya (qui)		Petai (kw) Twisted Cluster Bean (qui)	
	2021	2022*	2021	2022*
(1)	(34)	(35)	(36)	(37)
Muara Kuang	146	180	-	-
Rambang Kuang	-	-	-	-
Lubuk Keliat	31	32	18	24
Tanjung Batu	72	333	-	132
Payaraman	484	1 000	170	375
Rantau Alai	-	-	-	-
Kandis	425	409	220	-
Tanjung Raja	350	720	-	-
Rantau Panjang	5 249	2 275	6	10
Sungai Pinang	-	24	-	-
Pemulutan	35	30	-	-
Pemulutan Selatan	1	3	-	3
Pemulutan Barat	-	-	-	-
Indralaya	692	205	-	2
Indralaya Utara	5 625	350	75	-
Indralaya Selatan	35	270	2	-
<b>Ogan Ilir</b>	<b>13 144</b>	<b>5 831</b>	<b>491</b>	<b>546</b>

Lanjutan Tabel/Continued Table 5.1.13

Kecamatan Subdistrict	Pisang (kw) Banana (qui)		Rambutan (kw) Rambutan (qui)	
	2021	2022*	2021	2022*
(1)	(38)	(39)	(40)	(41)
Muara Kuang	468	1 000	269	864
Rambang Kuang	-	-	-	-
Lubuk Keliat	451	830	213	56
Tanjung Batu	36	421	60	405
Payaraman	1 323	1 700	1 400	2 930
Rantau Alai	-	-	-	-
Kandis	4 320	1 679	257	920
Tanjung Raja	540	4 281	510	1 445
Rantau Panjang	25 980	7 640	450	250
Sungai Pinang	14 498	111 008	107	2 682
Pemulutan	193	340	17	16
Pemulutan Selatan	87	190	14	15
Pemulutan Barat	125	948	-	-
Indralaya	798	-	310	400
Indralaya Utara	7 500	1 000	5 200	400
Indralaya Selatan	3 985	1 720	158	60
<b>Ogan Ilir</b>	<b>60 304</b>	<b>132 757</b>	<b>8 965</b>	<b>10 443</b>

Lanjutan Tabel/Continued Table 5.1.13

Kecamatan Subdistrict	Salak (kw) Snakefruit (qui)		Sawo/Sapodilla (kw) Sawo (qui)	
	2021	2022*	2021	2022*
(1)	(42)	(43)	(44)	(45)
Muara Kuang	170	1 185	353	1 500
Rambang Kuang	-	-	-	-
Lubuk Keliat	-	-	385	144
Tanjung Batu	-	-	33	471
Payaraman	-	-	120	180
Rantau Alai	-	-	-	-
Kandis	-	-	136	436
Tanjung Raja	-	-	75	353
Rantau Panjang	-	-	2 179	1 705
Sungai Pinang	-	-	45	1 345
Pemulutan	-	-	7	8
Pemulutan Selatan	-	-	11	37
Pemulutan Barat	-	-	-	-
Indralaya	-	-	70	210
Indralaya Utara	-	-	900	200
Indralaya Selatan	-	-	1 910	520
<b>Ogan Ilir</b>	<b>170</b>	<b>1 185</b>	<b>6 223</b>	<b>7 108</b>



Lanjutan Tabel/Continued Table 5.1.13

Kecamatan Subdistrict	Sirsak (kw) Soursop (qui)		Sukun (kw) Breadfruit (qui)	
	2021	2022*	2021	2022*
(1)	(46)	(47)	(48)	(49)
Muara Kuang	189	727	-	-
Rambang Kuang	-	-	-	-
Lubuk Keliat	19	85	11	32
Tanjung Batu	-	-	14	52
Payaraman	92	185	135	240
Rantau Alai	-	-	-	-
Kandis	63	125	20	210
Tanjung Raja	15	-	50	-
Rantau Panjang	153	295	223	257
Sungai Pinang	3	26	3	28
Pemulutan	-	-	6	4
Pemulutan Selatan	-	-	-	-
Pemulutan Barat	-	-	-	-
Indralaya	-	-	-	-
Indralaya Utara	-	-	-	-
Indralaya Selatan	16	30	4	7
<b>Ogan Ilir</b>	<b>549</b>	<b>1 473</b>	<b>466</b>	<b>830</b>

Lanjutan Tabel/*Continued Table* 5.1.13

Kecamatan Subdistrict	Buah naga (kw) <i>Dragon fruit (qui)</i>		Lemon (kw) <i>Lemon (qui)</i>	
	2021	2022*	2021	2022*
(1)	(50)	(51)	(52)	(53)
Muara Kuang	-	-	44	864
Rambang Kuang	-	-	-	-
Lubuk Keliat	14	31	10	140
Tanjung Batu	13	125	32	1 063
Payaraman	-	8	1 030	1 410
Rantau Alai	-	-	-	-
Kandis	-	-	-	-
Tanjung Raja	0	2	70	198
Rantau Panjang	5	10	1	70
Sungai Pinang	-	-	-	-
Pemulutan	-	-	-	-
Pemulutan Selatan	-	-	-	-
Pemulutan Barat	-	-	-	-
Indralaya	-	-	650	400
Indralaya Utara	-	-	60 400	18 500
Indralaya Selatan	-	-	-	-
<b>Ogan Ilir</b>	<b>31</b>	<b>176</b>	<b>62 236</b>	<b>22 645</b>

Lanjutan Tabel/Continued Table 5.1.13

Kecamatan Subdistrict	Lengkeng (kw) Dimocarpus Longan (qui)	
	2021	2022 <sup>a</sup>
(1)	(54)	(55)
Muara Kuang	-	9
Rambang Kuang	-	-
Lubuk Keliat	41	188
Tanjung Batu	22	189
Payaraman	120	235
Rantau Alai	-	-
Kandis	-	-
Tanjung Raja	35	124
Rantau Panjang	3	85
Sungai Pinang	8	529
Pemulutan	-	-
Pemulutan Selatan	-	-
Pemulutan Barat	-	-
Indralaya	50	200
Indralaya Utara	510	100
Indralaya Selatan	3	66
<b>Ogan Ilir</b>	<b>792</b>	<b>1 725</b>

Catatan/Note: Angka sementara

Sumber/Source: BPS, Statistik Pertanian Hortikultura SPH-BST/BPS-Statistics Indonesia, Agricultural Statistic for Horticulture SPH-BST

**Tabel**  
**Table** 5.1.14**Produksi Buah-Buahan dan Sayuran Tahunan Menurut Jenis Tanaman di Kabupaten Ogan Ilir, 2019–2022**  
**Production of Annual Fruits and Vegetables by Kind of Plant in Ogan Ilir Regency, 2019–2022**

Jenis Tanaman/ <i>Kind of Plants</i>	2019	2020	2021	2022 <sup>x</sup>
(1)	(2)	(3)	(4)	(5)
Alpukat (kw)/ <i>Avocado (qui)</i>	784	471	1 139	2 469
Anggur (kw)/ <i>Grape (qui)</i>	-	-	-	10
Apel (kw)/ <i>Apple (qui)</i>	-	-	-	-
Belimbing (kw)/ <i>Star Fruit (qui)</i>	420	211	378	1 199
Duku/Langsar (kw)/ <i>Kokosan/ Duku (qui)</i>	63 254	4 091	3 307	26 451
Durian (kw)/ <i>Durian (qui)</i>	9 864	1 259	3 855	16 446
Jambu Air (kw)/ <i>Water Apple (qui)</i>	1 945	8 862	44 441	102 131
Jambu Biji (kw)/ <i>Guava (qui)</i>	874	986	1 162	1 628
Jengkol (kw)/ <i>Jengkol (qui)</i>	2 629	1 719	806	2 086
Jeruk Besar (kw)/ <i>Pomelo (qui)</i>	379	158	60	70
Jeruk Siam/Keprok (kw)/ <i>Orange/ Tangerine (qui)</i>	10 568	2 379	12 839	33 924
Mangga (kw)/ <i>Mango (qui)</i>	4 690	4 409	3 169	8 651
Manggis (kw)/ <i>Mangosteen (qui)</i>	1 325	726	507	1 684
Melinjo (kw)/ <i>Gnetum/Melinjo (qui)</i>	306	249	169	284
Nangka/Cempedak (kw)/ <i>Jackfruit (qui)</i>	6 710	9 571	4 235	4 352
Nenas (kw)/ <i>Pineapple (qui)</i>	1 475 723	817 820	4 215 919	5 304 729
Pepaya (kw)/ <i>Papaya (qui)</i>	8 441	25 016	13 144	5 831
Petai (kw)/ <i>Twisted Cluster Bean (qui)</i>	388	737	491	546

Lanjutan Tabel/Continued Table 5.1.14

Jenis Tanaman/ <i>Kind of Plants</i>	2019	2020	2021	2022 <sup>x</sup>
(1)	(2)	(3)	(4)	(5)
Pisang (kw)/ <i>Banana (qui)</i>	26 935	24 131	60 304	132 757
Rambutan (kw)/ <i>Rambutan (qui)</i>	5 678	3 006	8 965	10 443
Salak (kw)/ <i>Snakefruit (qui)</i>	1	-	170	1 185
Sawo (kw)/ <i>Sapodilla/Sawo (qui)</i>	3 961	10 460	6 223	7 108
Sirsak (kw)/ <i>Soursop (qui)</i>	603	590	549	1 473
Sukun (kw)/ <i>Breadfruit (qui)</i>	604	479	466	830
Buah Naga (kw)/ <i>Hylocereus polyrhizus (qui)</i>	...	...	31	176
Jeruk Lemon (kw)/ <i>Lemon (qui)</i>	...	...	62 236	22 645
Lengkeng (kw)/ <i>Dimocarpus longan (qui)</i>	...	...	792	1 725

Catatan/Note: Angka sementara

Sumber/Source: BPS, Statistik Pertanian Hortikultura SPH-BST/BPS-Statistics Indonesia, Agricultural Statistic for Horticulture SPH-BST

## 5.2 PERKEBUNAN ESTATE CROPS

**Tabel 5.2.1** Luas Areal Tanaman Perkebunan Menurut Kecamatan dan Jenis Tanaman di Kabupaten Ogan Ilir (ha), 2021 dan 2022  
*Planted Area of Estate Crops by Subdistrict and Type of Crops in Ogan Ilir Regency (ha), 2021 and 2022*

Kecamatan Subdistrict	Karet Rubber		Kelapa Sawit Oil Palm	
	2021	2022 <sup>x</sup>	2021	2022 <sup>x</sup>
(1)	(2)	(3)	(4)	(5)
Muara Kuang	5 826,00	5 818,00	63,00	72,00
Rambang Kuang	7 685,00	7 888,00	-	601,00
Lubuk Keliat	1 881,00	4 010,00	40,00	135,00
Tanjung Batu	5 175,00	5 827,00	63,00	63,00
Payaraman	11 345,00	11 626,00	16,00	10,00
Rantau Alai	726,00	784,00	189,00	285,00
Kandis	311,00	212,00	213,00	212,50
Tanjung Raja	392,00	659,50	176,00	83,50
Rantau Panjang	62,00	29,50	82,00	73,00
Sungai Pinang	77,00	77,00	106,00	40,00
Pemulutan	-	3,00	192,00	94,50
Pemulutan Selatan	10,00	2,00	665,00	61,00
Pemulutan Barat	-	-	293,00	239,00
Indralaya	258,00	258,00	190,00	58,75
Indralaya Selatan	1 229,00	1 639,00	195,00	1 665,00
Indralaya Utara	1 639,00	1 095,00	1 795,00	125,50
<b>Ogan Ilir</b>	<b>36 616,00</b>	<b>39 928,00</b>	<b>4 278,00</b>	<b>3 818,75</b>

Lanjutan Tabel/Continued Table 5.2.1

Kecamatan Subdistrict	Kelapa Coconut		Pinang Areca nut	
	2021	2022 <sup>x</sup>	2021	2022 <sup>x</sup>
(1)	(6)	(7)	(8)	(9)
Muara Kuang	18,50	16,00	9,00	9,50
Rambang Kuang	23,00	23,00	16,00	32,00
Lubuk Keliat	21,00	17,30	7,50	8,75
Tanjung Batu	51,25	52,25	2,00	2,00
Payaraman	49,75	53,50	5,10	5,05
Rantau Alai	35,00	35,00	9,50	9,50
Kandis	16,00	11,85	13,50	13,50
Tanjung Raja	24,75	35,44	2,50	2,50
Rantau Panjang	19,00	15,00	9,00	9,00
Sungai Pinang	22,00	27,00	17,50	17,50
Pemulutan	44,00	14,25	-	-
Pemulutan Selatan	24,00	24,00	1,30	1,25
Pemulutan Barat	29,50	14,50	9,00	9,00
Indralaya	52,50	22,50	6,30	6,25
Indralaya Selatan	27,25	18,00	2,80	1,00
Indralaya Utara	37,75	29,50	1,00	2,78
<b>Ogan Ilir</b>	<b>495,25</b>	<b>409,09</b>	<b>112,00</b>	<b>129,58</b>

Lanjutan Tabel/*Continued Table* 5.2.1

Kecamatan Subdistrict	Aren Aren		Kapuk Cotton	
	2021	2022 <sup>x</sup>	2021	2022 <sup>x</sup>
(1)	(10)	(11)	(12)	(13)
Muara Kuang	14,00	14,00	10,75	10,75
Rambang Kuang	8,50	8,50	7,75	7,75
Lubuk Keliat	-	-	7,00	7,00
Tanjung Batu	-	-	21,50	21,50
Payaraman	-	-	8,00	9,40
Rantau Alai	-	-	6,50	6,50
Kandis	23,50	0,98	1,75	1,75
Tanjung Raja	-	1,32	4,75	4,75
Rantau Panjang	8,00	8,00	3,00	3,00
Sungai Pinang	5,00	2,63	3,50	2,83
Pemulutan	10,00	10,00	3,75	3,75
Pemulutan Selatan	-	-	1,50	1,50
Pemulutan Barat	-	-	1,75	1,75
Indralaya	20,00	20,00	2,75	4,75
Indralaya Selatan	-	-	0,50	1,75
Indralaya Utara	3,00	-	1,75	0,50
<b>Ogan Ilir</b>	<b>92,00</b>	<b>65,43</b>	<b>86,50</b>	<b>89,23</b>



Lanjutan Tabel/Continued Table 5.2.1

Kecamatan Subdistrict	Tebu Sugar cane	
	2021	2022 <sup>x</sup>
(1)	(14)	(15)
Muara Kuang	-	-
Rambang Kuang	123,00	-
Lubuk Keliat	21,00	7,80
Tanjung Batu	108,00	27,50
Payaraman	-	-
Rantau Alai	372,10	156,61
Kandis	12,80	18,00
Tanjung Raja	291,10	201,10
Rantau Panjang	-	-
Sungai Pinang	-	1,77
Pemulutan	-	-
Pemulutan Selatan	-	-
Pemulutan Barat	-	-
Indralaya	-	-
Indralaya Selatan	-	-
Indralaya Utara	-	-
<b>Ogan Ilir</b>	<b>928,00</b>	<b>412,78</b>

Sumber/Source: Dinas Pertanian Ketahanan Pangan Kab. Ogan Ilir

**Tabel**  
**Table** 5.2.2

**Produksi Perkebunan Menurut Kecamatan dan Jenis Tanaman di Kabupaten Ogan Ilir (ton), 2021 dan 2022**  
*Production of Estates by Subdistrict and Type of Crops in Ogan Ilir Regency (ton), 2021 and 2022*

Kecamatan Subdistrict	Karet Rubber		Kelapa Sawit Oil Palm	
	2021	2022 <sup>x</sup>	2021	2022 <sup>x</sup>
(1)	(2)	(3)	(4)	(5)
Muara Kuang	2 981,00	3 768,60	130,00	143,00
Rambang Kuang	6 154,00	6 866,20	-	-
Lubuk Keliat	1 111,00	2 902,76	64,00	76,00
Tanjung Batu	12 319,00	10 458,00	5,00	5,00
Payaraman	7 692,00	7 692,02	41,00	-
Rantau Alai	417,00	438,30	193,00	533,00
Kandis	121,00	168,30	229,00	454,00
Tanjung Raja	273,00	466,40	146,00	228,00
Rantau Panjang	27,00	28,50	178,00	191,00
Sungai Pinang	37,00	56,99	61,00	97,00
Pemulutan	-	2,10	297,00	305,00
Pemulutan Selatan	-	1,40	655,00	110,00
Pemulutan Barat	-	-	759,00	680,00
Indralaya	126,00	125,74	330,00	194,00
Indralaya Selatan	1 262,00	1 846,80	468,00	5 578,00
Indralaya Utara	1 000,00	1 093,00	4 204,00	384,00
<b>Ogan Ilir</b>	<b>33 520,00</b>	<b>35 915,11</b>	<b>7 759,00</b>	<b>8 978,00</b>

Lanjutan Tabel/*Continued Table* 5.2.2

Kecamatan Subdistrict	Kelapa Coconut		Pinang Areca nut	
	2021	2022 <sup>x</sup>	2021	2022 <sup>x</sup>
(1)	(6)	(7)	(8)	(9)
Muara Kuang	9,95	8,40	2 925,00	2 925,00
Rambang Kuang	12,50	12,54	2 730,00	2 730,00
Lubuk Keliat	12,00	7,59	2 772,00	2 772,00
Tanjung Batu	27,41	27,41	800,00	800,00
Payaraman	26,56	28,80	1 449,90	1 449,90
Rantau Alai	18,30	18,29	3 657,50	3 657,50
Kandis	7,75	7,24	2 682,50	2 682,50
Tanjung Raja	16,72	21,48	1 000,00	1 000,00
Rantau Panjang	9,00	8,25	3 204,50	3 204,50
Sungai Pinang	7,47	10,88	4 750,00	4 750,00
Pemulutan	24,29	0,90	-	-
Pemulutan Selatan	14,64	14,95	450,00	450,00
Pemulutan Barat	17,00	6,01	2 673,80	2 673,80
Indralaya	28,09	14,18	750,00	750,00
Indralaya Selatan	14,73	10,80	810,00	350,00
Indralaya Utara	15,77	12,29	350,00	810,00
<b>Ogan Ilir</b>	<b>262,18</b>	<b>209,98</b>	<b>31 005,20</b>	<b>31 005,20</b>

Lanjutan Tabel/*Continued Table* 5.2.2

Kecamatan Subdistrict	Aren Aren		Kapuk Cotton	
	2021	2022 <sup>x</sup>	2021	2022 <sup>x</sup>
(1)	(10)	(11)	(12)	(13)
Muara Kuang	22,65	22,65	0,90	0,90
Rambang Kuang	-	-	0,85	0,85
Lubuk Keliat	-	-	0,65	0,65
Tanjung Batu	-	-	2,36	2,36
Payaraman	-	-	0,78	0,82
Rantau Alai	-	-	0,61	0,61
Kandis	1,00	0,66	0,13	0,13
Tanjung Raja	-	-	0,43	0,43
Rantau Panjang	16,80	16,80	0,25	0,25
Sungai Pinang	-	-	0,18	0,18
Pemulutan	-	-	0,37	0,37
Pemulutan Selatan	-	-	0,20	0,20
Pemulutan Barat	-	-	0,16	0,16
Indralaya	16,68	16,68	0,16	0,43
Indralaya Selatan	-	-	0,04	0,18
Indralaya Utara	-	-	0,18	0,04
<b>Ogan Ilir</b>	<b>57,13</b>	<b>56,79</b>	<b>8,22</b>	<b>8,52</b>

Lanjutan Tabel/*Continued Table* 5.2.2

Kecamatan Subdistrict	Tebu Sugar cane	
	2021	2022 <sup>x</sup>
(1)	(14)	(15)
Muara Kuang	-	-
Rambang Kuang	2,28	-
Lubuk Keliat	-	0,39
Tanjung Batu	2,22	1,39
Payaraman	-	-
Rantau Alai	6,94	7,75
Kandis	-	0,89
Tanjung Raja	-	10,26
Rantau Panjang	-	-
Sungai Pinang	-	0,09
Pemulutan	-	-
Pemulutan Selatan	-	-
Pemulutan Barat	-	-
Indralaya	-	-
Indralaya Selatan	-	-
Indralaya Utara	-	-
<b>Ogan Ilir</b>	<b>11,43</b>	<b>20,76</b>

Sumber/*Source*: Dinas Pertanian Ketahanan Pangan Kab. Ogan Ilir

**Tabel**  
**Table** 5.2.3

**Luas Areal Tanaman Perkebunan Rakyat Menurut Jenis Tanaman di Kabupaten Ogan Ilir (ha), 2018–2022**  
**Planted Area of Estate Crops by Type of Crops in Ogan Ilir Regency (ha), 2018–2022**

<b>Jenis Tanaman</b> <b>Kind of Plants</b>	<b>2018</b>	<b>2019</b>	<b>2020</b>	<b>2021</b>	<b>2022<sup>x</sup></b>
(1)	(2)	(3)	(4)	(5)	(6)
<b>Tanaman Tahunan</b> <b>Perennial Crops</b>					
Karet/ <i>Rubber</i>	36 616,00	36 616,00	36 616,00	36 616,00	39 928,00
Kelapa sawit/ <i>Oil palm</i>	4 140,00	4 140,00	4 140,00	4 278,00	3 818,75
Kelapa/ <i>Coconut</i>	495,00	496,30	495,25	495,25	409,09
Pinang/ <i>Areca nut</i>	102,55	102,55	110,55	111,80	129,58
Aren/ <i>Aren</i>	94,00	94,50	94,00	92,00	65,43
Kapuk/ <i>Cotton</i>	87,00	86,50	86,50	86,50	89,23
<b>Tanaman Semusim</b> <b>Seasonal Crops</b>					
Tebu/ <i>Sugar cane</i>	400,00	400,00	379,40	928,00	412,78

Sumber/*Source*: Dinas Pertanian Ketahanan Pangan Kab. Ogan Ilir

**Tabel 5.2.4** **Produksi Perkebunan Rakyat Menurut Jenis Tanaman di Kabupaten Ogan Ilir (ton), 2018–2022**  
**Production of Estates by Type of Crops in Ogan Ilir Regency (ton), 2018–2022**

Jenis Tanaman <i>Kind of Plants</i>	2018	2019	2020	2021	2022 <sup>x</sup>
(1)	(2)	(3)	(4)	(5)	(6)
<b>Tanaman Tahunan</b> <i>Perennial Crops</i>					
Karet/ <i>Rubber</i>	33 269,00	33 520,00	33 520,00	33 520,00	35 915,11
Kelapa sawit/ <i>Oil palm</i>	6 823,00	6 823,00	6 859,00	7 759,00	8 978,21
Kelapa/ <i>Coconut</i>	262,00	261,22	262,18	262,18	209,98
Pinang/ <i>Areca nut</i>	29,90	29,90	29,90	31,00	31,01
Aren/ <i>Aren</i>	37,05	37,05	38,63	57,13	56,79
Kapuk/ <i>Cotton</i>	8,00	8,16	8,19	8,22	8,52
<b>Tanaman Semusim</b> <i>Seasonal Crops</i>					
Tebu/ <i>Sugar cane</i>	12,09	12,28	11,43	11,43	20,76

Sumber/Source: Dinas Pertanian Ketahanan Pangan Kab. Ogan Ilir

### 5.3 PETERNAKAN LIVESTOCK

**Tabel** 5.3.1 **Populasi Ternak Menurut Kecamatan dan Jenis Ternak di Kabupaten Ogan Ilir (ekor), 2021 dan 2022**  
*Table* 5.3.1 **Livestock Population by Subdistrict and Kind of Livestock in Ogan Ilir Regency (heads), 2021 and 2022**

Kecamatan Subdistrict	Sapi Potong Beef Cattle		Kerbau Buffalo	
	2021	2022 <sup>x</sup>	2021	2022 <sup>x</sup>
(1)	(2)	(3)	(4)	(5)
Muara Kuang	1 078	864	91	77
Rambang Kuang	705	564	40	34
Lubuk Keliat	262	209	16	13
Tanjung Batu	3 497	2 797	343	291
Payaraman	749	599	2	2
Rantau Alai	464	371	33	28
Kandis	391	312	38	32
Tanjung Raja	2 339	1 871	58	49
Rantau Panjang	689	551	75	64
Sungai Pinang	744	595	14	12
Pemulutan	404	323	412	350
Pemulutan Selatan	633	506	305	259
Pemulutan Barat	1 148	918	267	226
Indralaya	4 135	3 308	847	719
Indralaya Utara	503	2 841	69	255
Indralaya Selatan	3 552	402	300	58
<b>Ogan Ilir</b>	<b>21 293</b>	<b>17 031</b>	<b>2 910</b>	<b>2 469</b>



Lanjutan Tabel/Continued Table 5.3.1

Kecamatan Subdistrict	Kambing Goat		Domba Sheep	
	2021	2022 <sup>x</sup>	2021	2022 <sup>x</sup>
(1)	(6)	(7)	(8)	(9)
Muara Kuang	1 327	1 194	547	519
Rambang Kuang	844	759	553	525
Lubuk Keliat	972	875	214	203
Tanjung Batu	2 081	1 873	298	283
Payaraman	877	789	522	496
Rantau Alai	1 419	1 277	298	283
Kandis	995	896	110	104
Tanjung Raja	1 040	936	877	833
Rantau Panjang	872	785	208	198
Sungai Pinang	1 849	1 664	199	189
Pemulutan	1 027	924	847	519
Pemulutan Selatan	2 193	1 974	333	316
Pemulutan Barat	1 310	1 179	263	269
Indralaya	2 114	2 008	282	268
Indralaya Utara	744	720	472	90
Indralaya Selatan	800	669	95	448
<b>Ogan Ilir</b>	<b>20 464</b>	<b>18 522</b>	<b>6 118</b>	<b>5 543</b>

Lanjutan Tabel/*Continued Table* 5.3.1

Kecamatan Subdistrict	Kuda Horse	
	2021	2022 <sup>x</sup>
(1)	(10)	(11)
Muara Kuang	-	-
Rambang Kuang	-	-
Lubuk Keliat	-	-
Tanjung Batu	-	-
Payaraman	-	-
Rantau Alai	-	-
Kandis	-	-
Tanjung Raja	-	-
Rantau Panjang	-	-
Sungai Pinang	-	-
Pemulutan	-	-
Pemulutan Selatan	-	-
Pemulutan Barat	-	-
Indralaya	7	4
Indralaya Utara	-	-
Indralaya Selatan	-	-
<b>Ogan Ilir</b>	<b>7</b>	<b>4</b>

Sumber/*Source*: Dinas Pertanian Ketahanan Pangan Kab. Ogan Ilir

**Tabel**  
**Table** 5.3.2

**Produksi Unggas Menurut Kecamatan dan Jenis Unggas  
di Kabupaten Ogan Ilir (kg), 2021 dan 2022**  
**Poultry Production by Subdistrict and Kind of Poultry in  
Ogan Ilir Regency (kg), 2021 and 2022**

Kecamatan Subdistrict	Ayam Kampung Native Chicken		Ayam Pedaging Broiler	
	2021	2022 <sup>x</sup>	2021	2022 <sup>x</sup>
(1)	(2)	(3)	(4)	(5)
Muara Kuang	513 188	528 584	-	-
Rambang Kuang	80 522	82 938	-	-
Lubuk Keliat	417 563	430 090	55 692	57 363
Tanjung Batu	385 688	397 259	60 996	62 825
Payaraman	79 688	820 788	71 604	73 752
Rantau Alai	270 938	279 066	2 389 784	2 461 477
Kandis	353 813	364 427	60 996	62 826
Tanjung Raja	462 188	476 054	58 344	60 094
Rantau Panjang	341 063	351 295	-	-
Sungai Pinang	82 875	85 361	114 036	117 457
Pemulutan	436 688	449 789	639 132	658 306
Pemulutan Selatan	459 000	472 770	146 880	151 286
Pemulutan Barat	445 422	458 785	103 020	106 110
Indralaya	334 688	344 729	42 432	43 705
Indralaya Utara	270 810	137 891	29 172	368 130
Indralaya Selatan	133 875	278 934	357 408	5 665
<b>Ogan Ilir</b>	<b>5 068 009</b>	<b>5 958 760</b>	<b>4 129 496</b>	<b>4 228 996</b>

Lanjutan Tabel/*Continued Table* 5.3.2

Kecamatan Subdistrict	Ayam Petelur Layer		Itik Duck	
	2021	2022 <sup>x</sup>	2021	2022 <sup>x</sup>
(1)	(6)	(7)	(8)	(9)
Muara Kuang	-	-	17 243	17 760
Rambang Kuang	-	-	12 745	13 127
Lubuk Keliat	-	-	9 206	9 482
Tanjung Batu	-	-	11 995	12 355
Payaraman	-	-	12 002	12 362
Rantau Alai	-	-	12 745	13 127
Kandis	-	-	38 235	39 382
Tanjung Raja	-	-	31 353	32 294
Rantau Panjang	-	-	125 302	129 061
Sungai Pinang	-	-	30 738	32 160
Pemulutan	135 000	200 000	173 181	179 377
Pemulutan Selatan	-	-	210 666	217 507
Pemulutan Barat	-	-	17 243	18 105
Indralaya	-	-	11 138	11 472
Indralaya Utara	-	105 000	11 991	13 127
Indralaya Selatan	85 000	-	12 745	12 551
<b>Ogan Ilir</b>	<b>220 000</b>	<b>305 000</b>	<b>738 528</b>	<b>763 249</b>

Sumber/*Source*: Dinas Pertanian Ketahanan Pangan Kab. Ogan Ilir


06

**INDUSTRI, PERTAMBANGAN, DAN ENERGI**  
**INDUSTRY, MINING, AND ENERGY**



Air yang disalurkan  
PDAM / *Water*  
*Distributed by PDAM*

**2.190.745 m<sup>3</sup>**



Produksi Listrik /  
*Electricity Production*

**365.042.136 Kwh**

Listrik Terjual /  
*Electricity Sold*

**337.702.008 Kwh**



**PENJELASAN TEKNIS**

1. Pengumpulan data industri besar dan sedang dilakukan melalui Survei Industri Besar dan Sedang yang dilaksanakan setiap tahun secara lengkap (sensus) sejak tahun 1970. Survei Industri Besar dan Sedang mencakup semua perusahaan industri yang mempunyai tenaga kerja 20 orang atau lebih dengan menggunakan kuesioner II/A.
2. Klasifikasi industri yang digunakan dalam survei ini berdasar kepada Klasifikasi Baku Lapangan Usaha Indonesia (KBLI). KBLI adalah klasifikasi lapangan usaha yang berdasar kepada *International Standard Industrial Classification of All Economic Activities* (ISIC) revisi 4 yang telah disesuaikan dengan kondisi Indonesia.
3. Industri manufaktur adalah suatu kegiatan ekonomi yang melakukan kegiatan mengubah suatu barang dasar secara mekanis, kimia, atau dengan tangan sehingga menjadi barang jadi/setengah jadi, dan atau barang yang kurang nilainya menjadi barang yang lebih tinggi nilainya, dan sifatnya lebih dekat kepada pemakai akhir. Termasuk dalam kegiatan ini adalah jasa industri dan pekerjaan rakitan.
4. Jasa industri adalah kegiatan industri yang melayani keperluan pihak lain. Pada kegiatan ini bahan baku disediakan oleh pihak

**TECHNICAL NOTES**

1. *Data collection of large and medium scale manufacturing is conducted through the large and medium Manufacturing Establishment Survey that has been done annually for all industries (census) since 1970. Large and Medium Manufacturing Establishment Survey covers all manufactures/industries with 20 workers or more by questionnaire II/A.*
2. *The industrial classification adopted in this survey refers to the Klasifikasi Baku Lapangan Usaha Indonesia (KBLI). KBLI is classification of economic activities based on the International Standard Industrial Classification of All Economic Activities (ISIC rev 4) that has been modified according to the local condition in Indonesia.*
3. *Manufacturing industry is defined as an economic activity processing basic goods mechanically, chemicals or manually into final or intermediate goods. It is also defined as processing of lower value goods as final or intermediate products. The activities also include services for manufacturing and assembling.*
4. *Services for manufacturing is defined as a manufacturing activity which serving other manufacturing establishments. In this case, raw*

lain sedangkan pihak pengolah hanya melakukan pengolahannya dengan mendapat imbalan sebagai balas jasa (upah maklon).

5. Perusahaan atau usaha industri adalah suatu unit (kesatuan) usaha yang melakukan kegiatan ekonomi, bertujuan menghasilkan barang atau jasa, terletak pada suatu bangunan atau lokasi tertentu, dan mempunyai catatan administrasi tersendiri mengenai produksi dan struktur biaya serta ada seorang atau lebih yang bertanggung jawab atas usaha tersebut.
6. Industri manufaktur dikelompokkan ke dalam 4 golongan berdasarkan jumlah pekerja, yaitu: industri besar (100 orang pekerja atau lebih), industri sedang/menengah (20-99 orang pekerja), industri kecil (5-19 orang pekerja), dan industri mikro (1-4 orang pekerja).
7. Pelanggan adalah individu atau kelompok, baik rumah tangga, perusahaan atau institusi non profit yang membeli air bersih dari perusahaan air bersih.
8. Air disalurkan adalah volume air bersih dari perusahaan air bersih.

*materials are supplied by others while the workers are paid as a compensation for processing raw materials.*

5. *A manufacturing establishment is defined as a production unit engaged in economic activity, producing goods or services, located in a building or in a certain location, keeping a business record concerning the production and cost structure, and having a person or more that are responsible to those activities*
6. *Manufacturing industries are categorized into four groups, based on the number of employees: large scale manufacturing (100 employees or more), medium scale manufacturing (20-99 employees), small scale manufacturing (5-19 employees), and micro industry (1-4 employees).*
7. *Customers are individuals or groups, whether household, company or non-profit institutions that buy water supply from water supply establishment.*
8. *Distributed water is the volume of water supply from water supply establishment.*



**ULASAN**

Listrik merupakan kebutuhan yang vital pada masa sekarang ini. Hampir semua orang membutuhkan listrik baik untuk kebutuhan pribadi keluarga maupun untuk kebutuhan kegiatan usaha terutama industri pengolahan.

Pada tahun 2022, jumlah pelanggan listrik di Kabupaten Ogan Ilir meningkat sebesar 4,59 persen menjadi 99.513 pelanggan dari jumlah pelanggan tahun sebelumnya sebanyak 95.114 pelanggan.

Kebutuhan air minum merupakan kebutuhan pokok. Pemenuhan kebutuhan air minum berasal dari air bersih sangat menunjang dalam pembangunan kesehatan.

Di Kabupaten Ogan Ilir, keadaan tahun 2022, jumlah pelanggan PDAM berjumlah 11.594, dengan total air disalurkan selama satu tahun sebanyak 2.190.745 M<sup>3</sup>.

**DESCRIPTION**

*Electricity is a vital need at the present time. almost everyone needs electricity both for their personal family needs and for the needs of business activities, especially the processing industry.*

*In 2022, the number of electricity customers in Ogan Ilir Regency will increase by 4.59 percent to 99,513 customers from the previous year's number of 95,114 customers.*

*Drinking water necessity was representing the fundamental requirement of human lives. Accomplishment of drinking water that comes from clean water very supporting in health development.*

*In Ogan Ilir Regency, in the state in 2022, totaled 11.594 subscribers PDAM customers, with a total water distributed for one year of 2,190,745 M<sup>3</sup>.*

**Gambar** 6.1  
**Figures**

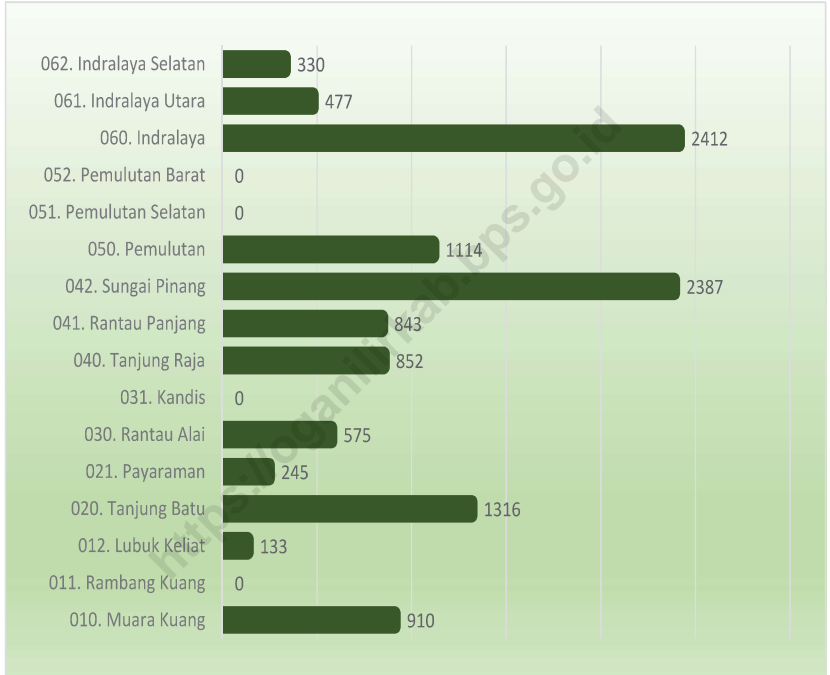
**Jumlah Desa yang Telah Terjangkau PDAM Menurut Kecamatan, 2022**  
**Number of Villages already Reached by PDAM by Subdistricts, 2022**



Sumber/Source : Perusahaan Daerah Air Minum kantor perwakilan Indralaya

**Gambar** 6.2  
**Figures**

**Jumlah Pelanggan PDAM Menurut Kecamatan, 2022**  
**Number of PDAM Customers by Sudistricts, 2022**



Sumber/Source : Perusahaan Daerah Air Minum kantor perwakilan Indralaya

**Tabel**  
**Table** 6.1

**Daya Terpasang, Produksi, dan Distribusi Listrik PT. PLN (Persero) pada Cabang/Ranting PLN di Kabupaten Ogan Ilir, 2022**  
***Installed Electricity Power, Production, and Distribution of PT. PLN (Persero) at PLN Branch in Ogan Ilir Regency, 2022***

Kabupaten Regency	Daya Terpasang Installed Electricity Power (KW)	Produksi Listrik Electricity Production (KWh)	Listrik Terjual Electricity Sold (KWh)	Dipakai Sendiri Own Used (KWh)	Susut/ Hilang Shrinkage/ Lost (KWh)
(1)	(2)	(3)	(4)	(5)	(6)
<b>Ogan Ilir</b>	153 354 600	365 042 136	337 702 008	3 349 020	23 991 108

Catatan/Note: Data Perkecamatan tidak tersedia

Sumber/Source: PLN (Persero) Wilayah Sumsel, Jambi dan Bengkulu/ PT.PLN (Persero of Sumsel,Jambi,Bengkulu Region)

**Tabel**  
**Table** 6.2

**Jumlah Pelanggan Listrik di Kabupaten Ogan Ilir, 2018–2022**  
**Number of Electricity Customers in Ogan Ilir Regency, 2018–2022**

Kabupaten Regency	2017	2018	2019	2020	2021
(1)	(2)	(3)	(4)	(5)	(6)
<b>Ogan Ilir</b>	79 922	85 164	90 164	95 144	99 513

Catatan/Note: Data Perkecamatan tidak tersedia

Sumber/Source: PLN (Persero) Wilayah Sumsel, Jambi dan Bengkulu/ PT.PLN (Persero of Sumsel,Jambi,Bengkulu Region)

**Tabel**  
**Table 6.3****Jumlah Pelanggan dan Air yang Disalurkan Menurut Kecamatan, 2022**  
**Number of Customers and Distributed Water by Subdistrict, 2022**

Kecamatan Subdistrict	Pelanggan Number of Customers	Air Disalurkan Distributed Water (m <sup>3</sup> )	Nilai Value (Rp)
(1)	(2)	(3)	(4)
010. Muara Kuang	910	84 553	158 564 855
011. Rambang Kuang	-	-	-
012. Lubuk Keliat	133	3 006	4 191 075
020. Tanjung Batu	1 316	166 953	316 230 840
021. Payaraman	245	10 800	18 037 120
030. Rantau Alai	575	82 563	151 558 280
031. Kandis	-	-	-
040. Tanjung Raja	852	122 999	236 758 888
041. Rantau Panjang	843	127 320	265 127 415
042. Sungai Pinang	2 387	612 187	888 683 480
050. Pemulutan	1 114	197 804	457 365 970
051. Pemulutan Selatan	-	-	-
052. Pemulutan Barat	-	-	-
060. Indralaya	2 412	638 219	1 939 305 955
061. Indralaya Utara	477	70 099	134 956 760
062. Indralaya Selatan	330	74 242	157 891 995
<b>Ogan Ilir</b>	<b>11 594</b>	<b>2 190 745</b>	<b>4 728 672 633</b>

Catatan/Note: -

Sumber/Source: Perusahaan Daerah Air Minum kantor perwakilan Indralaya

**Tabel**  
**Table 6.4**

**Jumlah Desa yang Telah Terjangkau Layanan Air Minum Menurut Kecamatan di Kabupaten Ogan Ilir, 2019 - 2022**  
**Number of Villages to Reach Out for Water Supply in Ogan Ilir Regency, 2019 - 2022**

Kecamatan Subdistrict	Jumlah Desa Number of Villages			
	2019	2020	2021	2022
(1)	(2)	(3)	(4)	(5)
010. Muara Kuang	4	5	8	8
011. Rambang Kuang	-	-	-	-
012. Lubuk Keliat	2	2	2	2
020. Tanjung Batu	2	2	2	2
021. Payaraman	1	2	2	10
030. Rantau Alai	3	2	3	3
031. Kandis	1	-	-	-
040. Tanjung Raja	6	8	5	5
041. Rantau Panjang	6	7	8	8
042. Sungai Pinang	10	6	13	13
050. Pemulutan	3	4	9	9
051. Pemulutan Selatan	-	-	-	-
052. Pemulutan Barat	-	-	-	-
060. Indralaya	6	9	6	6
061. Indralaya Utara	1	7	6	6
062. Indralaya Selatan	3	4	4	4
<b>Ogan Ilir</b>	<b>48</b>	<b>58</b>	<b>68</b>	<b>76</b>

Sumber/Source: PDAM Kabupaten Ogan Ilir/PDAM Regional Water Supply Establishment of Ogan Ilir Regency

**Tabel**  
**Table 6.5****Data Perkembangan Urusan Industri dan Tenaga Kerja  
Kabupaten Ogan Ilir, 2019- 2022**  
*Data on the Development of Industrial Affairs and  
Manpower in Ogan Ilir Regency, 2019-2022*

<b>Indikator Indicator</b>	<b>2019</b>	<b>2020</b>	<b>2021</b>	<b>2022</b>
(1)	(3)	(4)	(5)	(6)
<b>1. Jumlah Usaha Industri</b>	<b>10 498</b>	<b>10 584</b>	<b>10 604</b>	<b>10 594</b>
a. Jumlah Perusahaan Sektor Industri Kecil	10 442	10 542	10 550	10 560
b. Jumlah Perusahaan Sektor Industri Menengah	28	34	46	48
c. Jumlah Perusahaan Sektor Industri Besar	28	8	8	13
<b>2. Penyerapan Tenaga Kerja dalam Industri</b>	<b>16 633</b>	<b>17 308</b>	<b>17 541</b>	<b>18 694</b>
a. Penyerapan Tenaga Kerja dalam Industri	15 567	15 602	15 610	15 630
b. Penyerapan Tenaga Kerja Sektor Industri Kecil	456	486	502	675
c. Penyerapan Tenaga Kerja Sektor Industri Kecil	610	1 220	54 861	56 214

Sumber/Source: Dinas Perindustrian, Perdagangan, Koperasi, dan UKM Kabupaten Ogan Ilir



07

**PARIWISATA  
TOURISM**



**Jumlah Hotel/ *Number of Hotel***  
**3 Unit/ *Units***



**PENJELASAN TEKNIS**

1. Wisatawan mancanegara (wisman) ialah setiap pengunjung yang mengunjungi suatu negara di luar tempat tinggalnya, didorong oleh satu atau beberapa keperluan tanpa bermaksud memperoleh penghasilan di tempat yang dikunjungi dan lamanya kunjungan tersebut tidak lebih dari satu tahun (12 bulan). Definisi ini mencakup 2 kategori wisatawan mancanegara, yaitu:
  - a. Wisatawan (turis) ialah setiap pengunjung seperti definisi di atas yang tinggal paling sedikit 24 jam, akan tetapi tidak lebih dari 1 tahun di tempat yang dikunjungi, dengan maksud antara lain: berlibur, rekreasi, olahraga, bisnis, menghadiri pertemuan, studi, dan kunjungan dengan alasan kesehatan.
  - b. *Excursionist* ialah setiap pengunjung seperti definisinya di atas yang tinggal kurang dari 24 jam di tempat yang dikunjungi (termasuk "*Cruise passengers*"). *Cruise passengers* ialah setiap pengunjung yang tiba di suatu negara di mana mereka tidak menginap di akomodasi yang tersedia di negara tersebut, misalnya dengan kapal laut.
2. Rata-rata lama tinggal adalah rata-rata waktu tinggal wisatawan mancanegara di Indonesia untuk satu kali kunjungan.
3. Usaha penyediaan akomodasi

**TECHNICAL NOTES**

1. *An international visitor is any person visiting a country other than his usual place of residence for any reason other than for earning income in the country visited, and the length of stay is no more than one year (12 months). This definition covers two categories of foreign visitors, namely:*
  - a. "*Tourist*" is any visitor staying for at least 24 hours, but no more than one year, in the country visited, with the intention of visiting, and for any of these purposes: pleasure, recreation and sports, business, visiting friends and relatives, missions, attending meetings, conferences, visit for health reasons, and study.
  - b. "*Excursionist*" is any visitor staying less than 24 hours in the country visited including, "*Cruise Passengers*"; i.e. visitors arriving in a country without staying in any accommodation available in the visited country.
2. *Average length of stay is the average stay duration of foreign visitor in Indonesia for one trip.*
3. *The business of providing*

dapat dilengkapi dengan pelayanan pariwisata lainnya. Usaha penyediaan akomodasi dapat berupa hotel, villa, pondok wisata, bumi perkemahan, persinggahan karavan, dan akomodasi lainnya yang digunakan untuk tujuan pariwisata.

4. Hotel adalah penyediaan akomodasi secara harian berupa kamar-kamar di dalam satu bangunan yang dapat dilengkapi dengan jasa pelayanan makan dan minum, kegiatan hiburan dan atau fasilitas lainnya. Hotel terdiri dari hotel berbintang dan hotel non bintang.
5. Hotel bintang adalah usaha penyediaan jasa pelayanan penginapan, makan minum serta jasa lainnya bagi umum dengan menggunakan sebagian atau seluruh bangunan. Usaha ini dikelola secara komersial serta memenuhi ketentuan persyaratan sebagai hotel bintang yang ditetapkan dalam surat keputusan instansi yang membinanya. Misalnya hotel bintang lima, hotel bintang empat, dan seterusnya.

*be equipped with other tourism services. It includes hotel, villa, cottage, camping, caravan stop, and other accomodation that are used for tourism purposes.*

4. *Hotel is a daily supply of accomodation rooms within a building which can be equipped with eating and drinking services, entertainment activities and/or other facilities. Hotel consists of a classified hotel and a non-classified hotel.*
5. *Star hotel is the business of providing an accomodation, eating, and drinking as well as other services for the public by using a building or a part of a building. It is managed commercially and meets specified requirements as a star hotel (including diamonds) set forth in the decree of fostering agency. For example, five star hotel, four star hotel, and so on.*

**ULASAN**

Kabupaten Ogan Ilir merupakan kota satelit yang tidak banyak hotel dan penginapannya. Hotel di Kabupaten Ogan Ilir hanya ada 3 hotel.

Kabupaten Ogan Ilir tidak memiliki tempat wisata alam. penunjang pariwisata yang ada hanya rumah makan. jumlah rumah makan di Kabupaten Ogan Ilir menurut data PODES tahun 2021 sebanyak 89 rumah makan.

**DESCRIPTION**

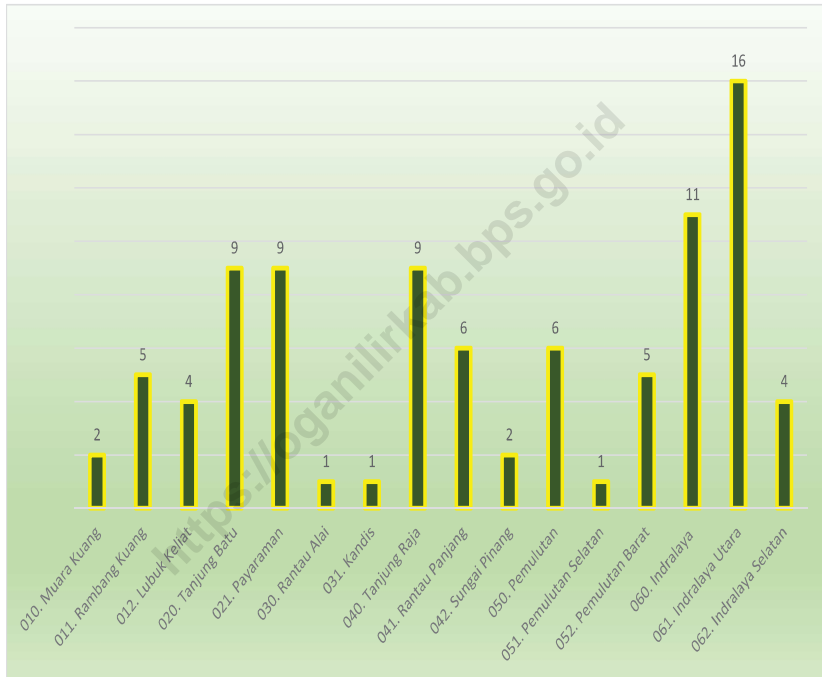
*Ogan Ilir Regency is a satellite city that does not have many hotels and inns. There are only 3 hotels in Ogan Ilir Regency.*

*Ogan Ilir Regency does not have natural tourist attractions. tourism support that there are only restaurants. According to PODES data for 2021, the number of restaurants in Ogan Ilir Regency is 89 restaurants.*

<https://loganilirkab.bps-9>

**Gambar** 7.1  
**Figures**

**Jumlah Rumah Makan/Restoran menurut Kecamatan, 2021**  
**Number of Restaurant by Subdistricts, 2021**



Sumber/Source : Potensi Desa

<https://oganiirikab.bps.go.id>

**Tabel**  
**Table** 7.1**Jumlah Hotel dan Penginapan Menurut Kecamatan, 2019  
- 2022**  
**Number of Hotels and Lodgings by Subdistrict, 2019 - 2022**

Kecamatan Subdistrict	2020	2021	2022
(1)	(2)	(3)	(4)
010. Muara Kuang	-	-	-
011. Rambang Kuang	-	-	-
012. Lubuk Keliat	-	-	-
020. Tanjung Batu	-	-	-
021. Payaraman	-	-	-
030. Rantau Alai	-	-	-
031. Kandis	-	-	-
040. Tanjung Raja	1	1	1
041. Rantau Panjang	-	-	-
042. Sungai Pinang	1	1	1
050. Pemulutan	-	-	-
051. Pemulutan Selatan	-	-	-
052. Pemulutan Barat	-	-	-
060. Indralaya	1	1	1
061. Indralaya Utara	-	-	-
062. Indralaya Selatan	-	-	-
<b>Ogan Ilir</b>	<b>3</b>	<b>3</b>	<b>3</b>

Catatan/Note: -

Sumber/Source: Dinas Pariwisata Kabupaten Ogan Ilir



**Tabel**  
**Table** 7.2**Jumlah Rumah Makan/Restoran Menurut Kecamatan,  
2019 - 2021**  
**Number of Restaurants by Subdistrict, 2019 - 2021**

Kecamatan Subdistrict	2019	2020	2021
(1)	(2)	(3)	(4)
010. Muara Kuang	1	-	2
011. Rambang Kuang	3	4	5
012. Lubuk Keliat	20	-	4
020. Tanjung Batu	1	1	9
021. Payaraman	8	6	9
030. Rantau Alai	1	-	1
031. Kandis	4	-	1
040. Tanjung Raja	15	1	9
041. Rantau Panjang	-	-	6
042. Sungai Pinang	1	-	2
050. Pemulutan	9	11	6
051. Pemulutan Selatan	-	-	1
052. Pemulutan Barat	4	-	5
060. Indralaya	25	26	11
061. Indralaya Utara	22	23	16
062. Indralaya Selatan	6	6	4
<b>Ogan Ilir</b>	<b>120</b>	<b>78</b>	<b>89</b>

Catatan/Note: -

Sumber/Source: Potensi Desa





# 08

## TRANSPORTASI DAN KOMUNIKASI TRANSPORTATION AND COMMUNICATION



Panjang Jalan Menurut  
Jenis Permukaan Jalan  
2022 / *Length of Roads by  
Type of Road Surface 2022*

**Aspal / Paved**  
**355,51 km**

**Kerikil / Gravel**  
**146,15 km**

**Lainnya / Others**  
**315,60 km**

Panjang Jalan Menurut  
Kondisi Jalan 2022 /  
*Length of Roads by  
Condition of Road 2022*

**Baik / Good**  
**338,49 km**

**Sedang / Moderate**  
**344,97 km**

**Rusak / Damage**  
**132,32 km**

**PENJELASAN TEKNIS**

1. Kendaraan bermotor adalah setiap kendaraan yang digerakkan oleh peralatan teknik yang ada pada kendaraan tersebut, biasanya digunakan untuk angkutan orang atau barang di atas jalan raya selain kendaraan yang berjalan di atas rel. Kendaraan bermotor yang dicatat adalah semua jenis kendaraan kecuali kendaraan bermotor TNI/Polri dan Korps Diplomatik.
2. Mobil penumpang adalah setiap kendaraan bermotor yang dilengkapi dengan tempat duduk untuk sebanyak-banyaknya delapan orang, tidak termasuk tempat duduk untuk pengemudi, baik dilengkapi atau tidak dilengkapi bagasi
3. Mobil bis adalah setiap kendaraan bermotor yang dilengkapi dengan tempat duduk untuk lebih dari delapan orang, tidak termasuk tempat duduk untuk pengemudi, baik dilengkapi atau tidak dilengkapi bagasi.
4. Mobil truk adalah setiap kendaraan bermotor yang digunakan untuk angkutan barang, selain mobil penumpang, mobil bis, dan kendaraan bermotor roda dua.
5. Pesawat terbang adalah jenis kendaraan dengan sepasang sayap yang dapat terbang dan berbahan bakar aviation turbo fuel (avtur).

**TECHNICAL NOTES**

1. *Motor vehicles are any kind of vehicles motorized by machine set up in those vehicles, they are usually used for transporting people or goods on roads except vehicles moving along a railwayline. The data cover all kinds of motor vehicles except those belong to Indonesia Army force, Indonesia State police, and Diplomatic Corps.*
2. *Passenger cars are any motor vehicles with no more than eight seats, excluding seat for driver, it can be with or without hoot.*
3. *Buses are large passenger cars having seats for more than eight passengers, excluding seat for driver, it can be with or without hoot.*
4. *Trucks are any motor vehicles used to transport goods excluding passenger cars, buses, and motorcycles.*
5. *Aeroplane is a kind of vehicle which has a couple of wing could fly and its fuel is aviation turbo fuel (avtur).*

6. Jumlah penerbangan adalah jumlah keberangkatan pesawat terbang yang berasal dari bandar udara.
  7. Jumlah penumpang pesawat terbang adalah jumlah penumpang pesawat terbang yang berangkat dari bandara.
  8. Kantor pos adalah tempat pemberi pelayanan komunikasi tertulis dan atau surat elektronik, layanan paket, layanan logistik, layanan transaksi keuangan, dan layanan keagenan pos untuk kepentingan umum. Rumah pos berfungsi sama seperti kantor pos dan kantor pos pembantu, bedanya rumah pos biasanya terletak di daerah terpencil.
  9. Telekomunikasi adalah setiap pemancaran, pengiriman dan atau penerimaan dari setiap informasi dalam bentuk tanda-tanda, isyarat, tulisan, gambar, suara, dan bunyi melalui sistem kawat, optik, radio, atau sistem elektromagnetik lainnya.
  10. Jaringan telekomunikasi adalah rangkaian perangkat telekomunikasi dan kelengkapannya yang digunakan dalam bertelekomunikasi
6. *Number of flight is a number of departures of aeroplane flown from the airport.*
  7. *Number of aeroplane passenger is a number of passengers departed from the airports by using the aeroplane.*
  8. *Post office is a service provider facility of written communication and or electronic mail, parcel service, logistics services, financial transaction services, and postal services to the public. Postal house has the same function as the post office and subsidiary of post office, the difference is that postal house is usually located in remote areas.*
  9. *Telecommunication includes every transmitting, delivering, and or receiving from every information of marking, signal, article, picture, sound, and voice through strand of wire system, optic, radio, or other electromagnetic system.*
  10. *Telecommunication network is peripheral network of telecommunication and its equipment used in the means of telecommunication.*

**ULASAN**

Untuk menunjang kelancaran sektor transportasi darat di Kabupaten Ogan Ilir dilakukan upaya perbaikan terus-menerus terhadap jalan-jalan umum. Dari data yang ada disebutkan bahwa panjang jalan keseluruhan di Kabupaten Ogan Ilir tahun 2021 1.085,30 km. Dari total panjang jalan tersebut 64,15 km atau 5,91 persen merupakan jalan negara, 123,13 km atau 11,34 persen merupakan jalan provinsi, dan 82,75 persen merupakan jalan kabupaten.

Sekitar 27,63 persen dari total panjang jalan di Kabupaten Ogan Ilir merupakan jalan aspal. Sedangkan sisanya jalan masih dalam kondisi tanah atau kerikil.

Di samping itu penunjang kegiatan telekomunikasi lainnya adalah kegiatan pos. Kegiatan pos di Kabupaten Ogan Ilir selama tahun 2021 cukup aktif. Hal ini dapat dilihat dari arus keluar masuknya surat, materai, perangko, maupun kegiatan pos lainnya.

**DESCRIPTION**

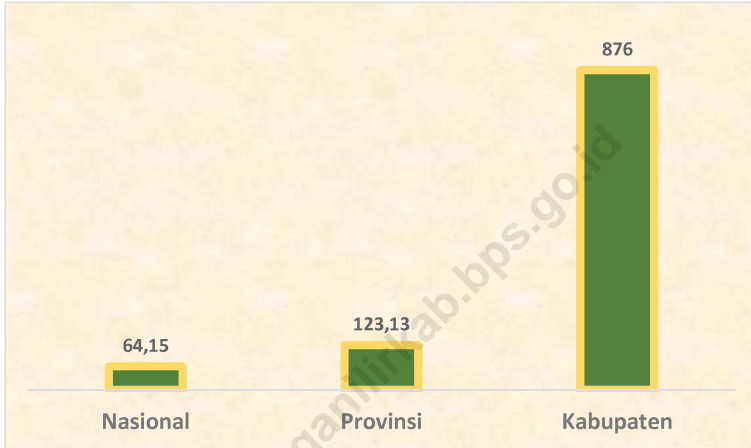
*To support land transportation sector in Ogan Ilir Regency, continuous road repair has been conducted. Existing data, shows that length roads entirely in this area is 1.085,30 km. From that length road, 64,15 km or 5,91 percent is country roads, 123,13 km or 11,34 percent is province roads, and 82,75 percent is regency roads.*

*Around 27,63 percent of length of road in Ogan Ilir Regency is paved roads. While the rest are still dirt road or gravel road.*

*Another supporting activity for telecommunication is postal activity. Postal activity in Ogan Ilir Regency in 2021 is quite active. This can be seen from the flow level of letters, materai, stamp, and also other postal activities.*

**Gambar** 8.1  
**Figures**

**Panjang Jalan menurut Status Jalan di Kabupaten Ogan Ilir, 2022**  
*Length of Road based on Status in Ogan Ilir Regency, 2022*



Sumber/Source : Dinas Pekerjaan Umum dan Penataan Ruang Kabupaten Ogan Ilir



## 8.1 TRANSPORTASI TRANSPORTATION

**Tabel** 8.1.1 **Panjang Jalan Menurut Tingkat Kewenangan Pemerintahan di Kabupaten Ogan Ilir (km), 2020–2022**  
**Table** 8.1.1 **Length of Roads by Level of Government Authority in Ogan Ilir Regency (km), 2020–2022**

<b>Tingkat Kewenangan Pemerintahan</b> <b>Level of Government Authority</b>	<b>2020</b>	<b>2021</b>	<b>2022</b>
(1)	(2)	(3)	(4)
Negara/State	64,15	64,15	...
Provinsi/Province	123,13	123,13	...
Kabupaten/Kota Regency/Municipality	876	876	876
Desa/Village	298,14	298,14	...
<b>Jumlah/Total</b>	<b>1.361,42</b>	<b>1.361,42</b>	<b>...</b>

Catatan/Note: -

Sumber/Source: Dinas Pekerjaan Umum dan Penataan Ruang Kabupaten Ogan Ilir

**Tabel 8.1.2** Panjang Jalan Kabupaten Menurut Jenis Permukaan Jalan di Kabupaten Ogan Ilir (km), 2021–2022  
**Table** *Length of Roads Regency by Type of Road Surface in Ogan Ilir Regency (km), 2021–2022*

Jenis Permukaan Jalan <i>Type of Road Surface</i>	2021	2022
(1)	(2)	(3)
Aspal/Paved	338,46	355,51
Kerikil/Gravel	168,00	146,15
Tanah/Soil	69,90	58,74
Lainnya/Others	299,65	315,60
<b>Jumlah/Total</b>	<b>876,00</b>	<b>876,00</b>

Catatan/Note: ...

Sumber/Source: ...

**Tabel 8.1.3** Panjang Jalan Kabupaten Menurut Kondisi Jalan di Kabupaten Ogan Ilir (km), 2021–2022  
**Table** Length of Roads Regency by Condition of Roads in Ogan Ilir Regency (km), 2021–2022

Kondisi Jalan Condition of Roads	2021	2022
(1)	(2)	(3)
Baik/Good	234,83	338,49
Sedang/Moderate	431	344,97
Rusak/Damage	141,78	132,32
Rusak Berat/Severely Damage	68,39	60,22
<b>Jumlah/Total</b>	<b>876,00</b>	<b>876,00</b>

Catatan/Note: ...

Sumber/Source: ...

**Tabel 8.1.4** Panjang Jalan Menurut Fungsi di Kabupaten Ogan Ilir (km), 2020–2022  
**Table** Length of Roads by Function in Ogan Ilir Regency (km), 2020–2022

<b>Fungsi Jalan Roads Function</b>	<b>2020</b>	<b>2021</b>	<b>2022</b>
(1)	(2)	(3)	(4)
Jalan Arteri/Artery Roads	64,15	64,15	...
Jalan Kolektor/Collector Roads	145,13	145,15	...
Jalan Lokal/Local Roads	876	876	876
<b>Jumlah/Total</b>	<b>1.085,28</b>	<b>1.085,30</b>	<b>...</b>

Catatan/Note: ...

Sumber/Source: ...

## 8.2 KOMUNIKASI COMMUNICATION

**Tabel** 8.2.1 **Jumlah Kantor Pos Pembantu Menurut Kecamatan di Kabupaten Ogan Ilir, 2019–2022**  
*Number of Post Offices Subsidiaries by Subdistrict in Ogan Ilir Regency, 2019–2022*

Kecamatan Subdistrict	2019	2020	2021	2022
(1)	(2)	(3)	(4)	(5)
010. Muara Kuang	-	-	-	-
011. Rambang Kuang	1	1	1	1
012. Lubuk Keliat	1	1	1	1
020. Tanjung Batu	1	1	1	1
021. Payaraman	-	-	-	-
030. Rantau Alai	-	-	-	-
031. Kandis	-	-	-	-
040. Tanjung Raja	1	1	1	1
041. Rantau Panjang	-	-	-	-
042. Sungai Pinang	-	-	-	-
050. Pemulutan	-	-	-	-
051. Pemulutan Selatan	-	-	-	-
052. Pemulutan Barat	-	-	-	-
060. Indralaya	1	1	1	1
061. Indralaya Utara	-	-	-	-
062. Indralaya Selatan	-	-	-	-
<b>Nama Kabupaten/Kota</b>	<b>5</b>	<b>5</b>	<b>5</b>	<b>5</b>

Catatan/Note: -

Sumber/Source: PT. Pos Indonesia

09

**PERBANKAN, KOPERASI, DAN HARGA-HARGA**  
**BANKING, COOPERATIVE, AND PRICES**



**Jumlah Koperasi Menurut Jenis**  
**Koperasi Tahun 2022 /**  
*Number of Cooperative by Kind of*  
*Cooperative in 2022*

**KUD**

**18 unit/units**

**KPRI**

**19 unit/units**

**KOPKAR**

**7 unit/units**

**Lainnya**

**86 unit/units**



**PENJELASAN TEKNIS**

1. Koperasi adalah organisasi bisnis yang dimiliki dan dioperasikan oleh orang-seorang demi kepentingan bersama. Koperasi melandaskan kegiatan berdasarkan prinsip gerakan ekonomi rakyat yang berdasarkan asas kekeluargaan.

**TECHNICAL NOTES**

1. *The cooperative is a business organization owned and operated by the individual for the common interest. Cooperatives bases its activities on the principle of people's economic movement based on the principle of kinship.*

<https://loganilirkab.bps.go.id>



**ULASAN**

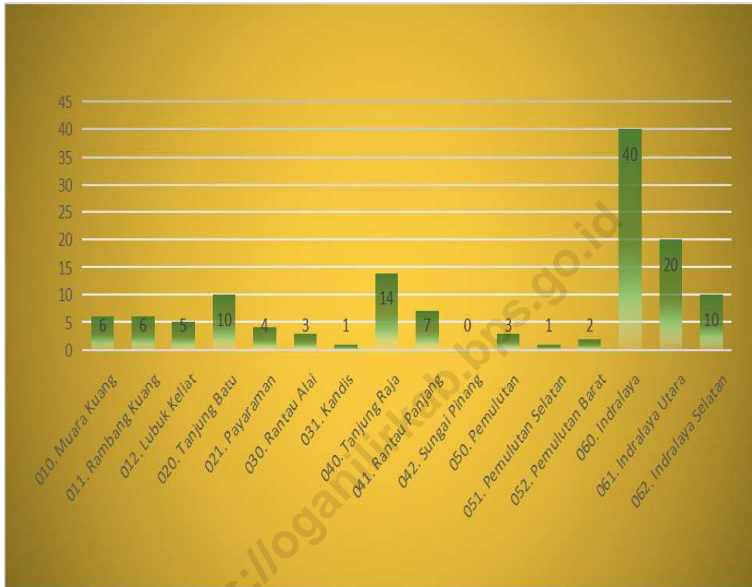
Di Kabupaten Ogan Ilir tahun 2022, terdapat total 132 koperasi yang tersebar di seluruh kecamatan. Koperasi terbanyak berada di Kecamatan Indralaya dengan total koperasi sebanyak 40 koperasi.

**DESCRIPTION**

*In Ogan Ilir Regency in 2022, there are a total of 132 cooperatives spread across all sub-districts. Most cooperatives are in Indralaya District with a total of 40 cooperatives.*

<https://loganilirkab.bps.go.id>

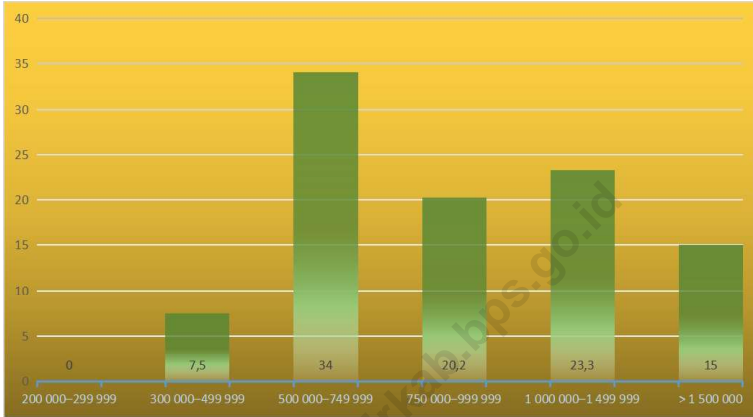
**Gambar 9.1** Banyaknya Koperasi di Kabupaten Ogan Ilir (%), 2021  
**Figures 9.1** Area of Subdistrict (%), 2021



Sumber/Source : Dinas Perindustrian, Perdagangan, Koperasi, dan UKM Kabupaten Ogan Ilir

**Gambar**  
**Figures** 9.2

**Persentase Koperasi Menurut Jenisnya di Kabupaten Ogan Ilir (%), 2021**  
**Percentage of Cooperatives by Type in Ogan Ilir Regency (%), 2021**



Sumber/Source : Dinas Perindustrian, Perdagangan, Koperasi, dan UKM Kabupaten Ogan Ilir

**Tabel**  
**Table 9.1****Jumlah Koperasi Aktif Menurut Kecamatan di Kabupaten Ogan Ilir, 2019–2022**  
**Number of Active Cooperative by Subdistrict in Ogan Ilir Regency, 2019–2022**

Kecamatan Subdistrict	2019	2020	2021	2022
(1)	(2)	(3)	(4)	(5)
010. Muara Kuang	6	6	6	6
011. Rambang Kuang	5	5	6	6
012. Lubuk Keliat	5	5	5	5
020. Tanjung Batu	11	11	10	10
021. Payaraman	2	2	3	4
030. Rantau Alai	1	1	2	3
031. Kandis	1	1	1	1
040. Tanjung Raja	13	13	14	14
041. Rantau Panjang	8	8	7	7
042. Sungai Pinang	-	-	-	-
050. Pemulutan	3	3	3	3
051. Pemulutan Selatan	1	1	1	1
052. Pemulutan Barat	2	2	2	2
060. Indralaya	29	39	40	40
061. Indralaya Utara	17	18	20	20
062. Indralaya Selatan	10	10	10	10
<b>Kabupaten Ogan Ilir</b>	<b>114</b>	<b>125</b>	<b>130</b>	<b>132</b>

Catatan/Note: -

Sumber/Source: Dinas Perindustrian, Perdagangan, Koperasi, dan UKM Kabupaten Ogan Ilir

**Tabel**  
**Table** 9.2**Jumlah Koperasi Menurut Jenis Koperasi dan Kecamatan di Kabupaten Ogan Ilir, 2022**  
**Number of Cooperative by Kind of Cooperative and Subdistrict in Ogan Ilir Regency, 2022**

Kecamatan Subdistrict	Jenis Koperasi/ Kind of Cooperative					Jumlah Total
	KUD	KPRI	KOPKAR	KOPPAS	Lainnya Other	
(1)	(2)	(3)	(4)	(5)	(6)	(7)
010. Muara Kuang	1	1	-	-	3	5
011. Rambang Kuang	1	-	1	-	3	5
012. Lubuk Keliat	-	-	-	-	5	5
020. Tanjung Batu	2	2	-	-	5	9
021. Payaraman	3	-	-	-	2	5
030. Rantau Alai	1	1	-	-	1	3
031. Kandis	1	-	-	-	-	1
040. Tanjung Raja	1	4	2	1	5	13
041. Rantau Panjang	3	-	-	-	6	9
042. Sungai Pinang	1	-	-	-	-	1
050. Pemulutan	-	-	-	-	1	1
051. Pemulutan Selatan	-	-	-	-	1	1
052. Pemulutan Barat	1	-	-	-	2	3
060. Indralaya	3	9	3	1	31	47
061. Indralaya Utara	-	2	1	-	13	16
062. Indralaya Selatan	-	-	-	-	8	8
<b>Kabupaten Ogan Ilir</b>	<b>18</b>	<b>19</b>	<b>7</b>	<b>2</b>	<b>86</b>	<b>132</b>

Catatan/Note: -

Sumber/Source: Dinas Perindustrian, Perdagangan, Koperasi, dan UKM Kabupaten Ogan Ilir





# 10

## PENGELUARAN PENDUDUK POPULATION EXPENDITURE

Persentase Pengeluaran per Kapita Sebulan  
Menurut Kelompok Komoditas Tahun 2022 /  
*Persentase of Monthly Expenditure per Capita  
by Commodity Group in 2022*



Makanan /  
*Food*

**59,56 %**



Bukan  
Makanan /  
*Non-Food*

**40,44 %**



**PENJELASAN TEKNIS**

1. Kegiatan pengumpulan data sosial dan ekonomi yang dilaksanakan secara rutin oleh BPS melalui Survei Sosial Ekonomi Nasional (Susenas)
2. Target sampel Susenas Maret adalah 300 000 rumah tangga yang tersebar diseluruh kabupaten/kota di Indonesia Target sampel Susenas pada bulan September adalah sebanyak 75 000 rumah tangga.
3. Data hasil pencacahan Susenas Maret dapat disajikan untuk tingkat nasional, provinsi, dan kabupaten/kota, sedangkan untuk data hasil Susenas September hanya dapat disajikan untuk tingkat nasional dan provinsi
4. Data konsumsi/pengeluaran yang dikumpulkan pada Susenas Maret dibagi menjadi dua kelompok, yaitu makanan dan bukan makanan. Jumlah komoditas makanan sebanyak 174 komoditas Pengumpulan data kelompok makanan meliputi banyaknya komoditas yang dikonsumsi beserta nilai pengeluarannya.
5. Referensi waktu survei yang digunakan adalah selama seminggu terakhir untuk konsumsi makanan dan sebulan atau setahun terakhir untuk konsumsi bukan makanan

**TECHNICAL NOTES**

1. Socioeconomic data collection activities are carried out regularly by the BPS Statistics Indonesia through the National Socioeconomic Survey (Susenas)
2. The March Susenas target sample covers 300 000 households spread out at all regency/municipality in Indonesia The September Susenas target sample covers 75 000 households
3. The result from Susenas data Collection in March can be presented on national, provincial, and regency/municipal level estimates, while data collection in September can be disseminated only for the national and provincial levels
4. The consumption/expenditure data collected in March Susenas are divided into two groups, namely food and nonfood The number of food commodity are 174 commodities The food group data collection includes quantity and value of commodities consumed
5. The survey time reference period is previous week before enumeration date for food consumption and last month or last year for non-food consumption

<https://oganilirkab.bps.go.id>

**ULASAN**

Pengeluaran Penduduk dibedakan menjadi dua kelompok yaitu makanan dan bukan makanan

Pada tahun 2022, terjadi penurunan jumlah konsumsi makanan pada rumah tangga di Kabupaten Ogan Ilir dari tahun sebelumnya, yaitu dari 59,93 persen menjadi 59,56 persen.

**DESCRIPTION**

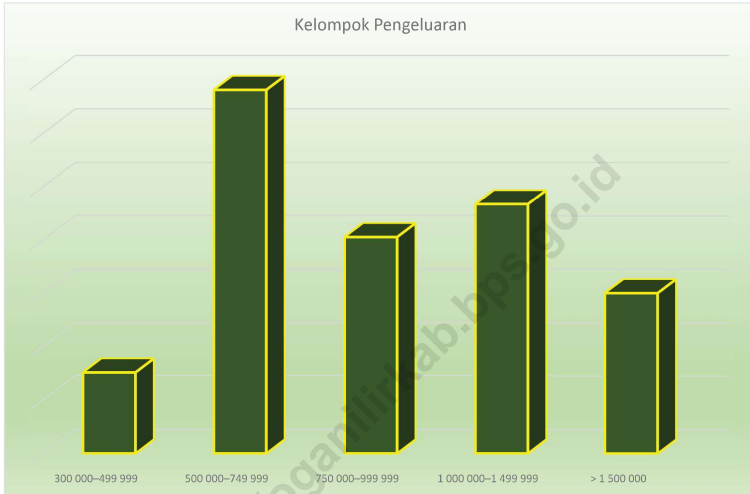
*Population expenditure can be divided into two groups namely food and non-food*

*In 2022, there was a decrease in the amount of food consumption in households in Ogan Ilir Regency from the previous year, from 59,93 percent to 59,56 percent.*

<https://loganilirkab.bps.go.id>

**Gambar** 10.1  
**Figures**

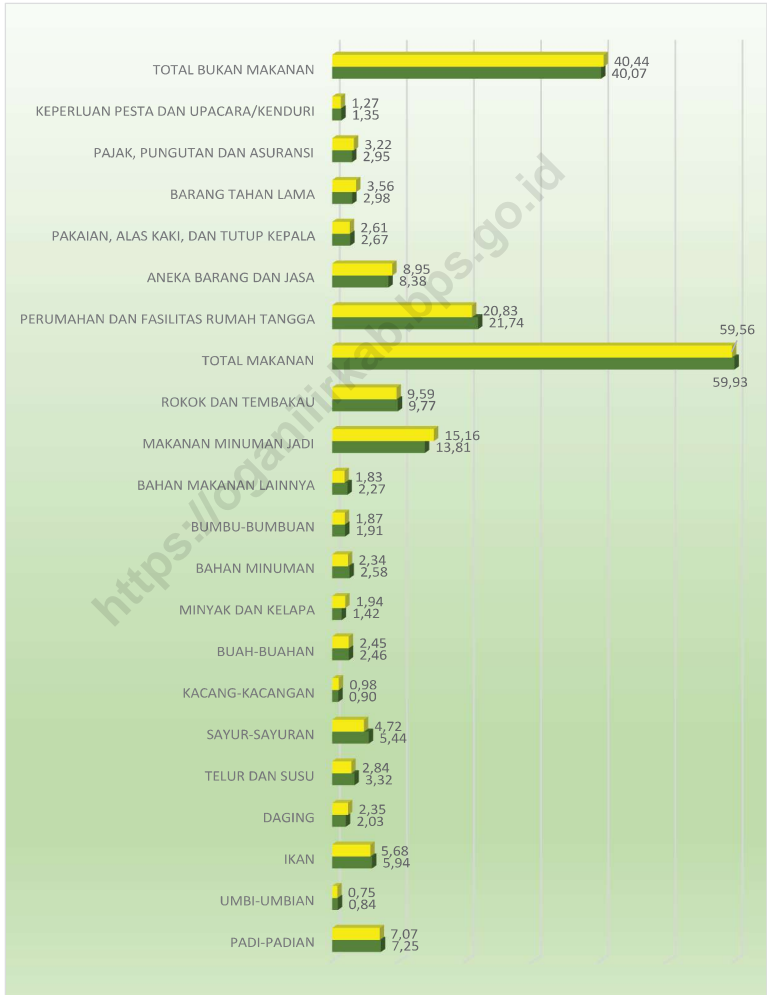
**Persentase Kelompok Pengeluaran per Kapita Sebulan di Kabupaten Ogan Ilir, 2022**  
*Percentage of Per Capita Expenditure Group in Ogan Ilir Regency, 2022*



Sumber/Source : Susenas

**Gambar** 10.2  
**Figures**

**Perbandingan Persentase Pengeluaran Komoditas Makanan di Kabupaten Ogan Ilir, 2021 dan 2022**  
**Comparison of the Percentage of Food Commodity Expenditure in Ogan Ilir District, 2021 and 2022**



Sumber/Source : Susenas

**Tabel**  
**Table** 10.1

**Rata-rata Pengeluaran per Kapita Sebulan Menurut Kelompok Komoditas (rupiah) di Kabupaten Ogan Ilir, 2021 dan 2022**  
*Monthly Average Expenditure per Capita by Commodity Group (rupiahs) in Ogan Ilir Regency, 2021 and 2022*

<b>Kelompok Komoditas/Commodity Group</b>	<b>2021</b>	<b>2022</b>
(1)	(2)	(3)
<b>Makanan/Food</b>		
Padi-padian/Cereals	63.337	66.379
Umbi-umbian/Tubers	7.314	7.066
Ikan/udang/cumi/kerang/Fish/shrimp/common squid/shells	51.814	53.297
Daging/Meat	17.689	22.011
Telur dan susu/Eggs and milk	28.954	26.690
Sayur-sayuran/Vegetables	47.525	44.284
Kacang-kacangan/Legumes	7.845	9.165
Buah-buahan/Fruits	21.503	23.008
Minyak dan kelapa/Oil and coconut	12.360	18.161
Bahan minuman/Beverage stuffs	22.496	22.000
Bumbu-bumbuan/Spices	16.658	17.507
Konsumsi lainnya/Miscellaneous food items	19.803	17.154
Makanan dan minuman jadi/Prepared food and beverages	120.574	142.223
Rokok/Cigarettes	85.330	89.961
<b>Jumlah makanan/Total food</b>	<b>523.203</b>	<b>558.906</b>
<b>Bukan makanan/Non-food</b>		
Perumahan dan fasilitas rumah tangga/Housing and household facilities	189.780	195.498
Aneka komoditas dan jasa/Goods and services	73.126	83.956
Pakaian, alas kaki, dan tutup kepala/Clothing, footwear, and headgear	23.353	24.474
Komoditas tahan lama/Durable goods	25.991	33.385
Pajak, pungutan, dan asuransi/Taxes and insurance	25.774	30.220
Keperluan pesta dan upacara/kenduri/Parties and ceremonies	11.795	11.941
<b>Jumlah bukan makanan/Total non-food</b>	<b>349.819</b>	<b>379.474</b>
<b>Jumlah/Total</b>	<b>873.022</b>	<b>938.380</b>

Catatan/Note: ...

Sumber/Source: BPS, Survei Sosial Ekonomi Nasional (Susenas) Maret/BPS-Statistics Indonesia, National Socioeconomic Survey March

**Tabel**  
**Table** 10.2**Persentase Pengeluaran per Kapita Sebulan Menurut Kelompok Komoditas di Kabupaten Ogan Ilir, 2021 dan 2022**  
**Percentage of Monthly Expenditure per Capita by Commodity Group in Ogan Ilir Regency, 2021 and 2022**

<b>Kelompok Komoditas/Commodity Group</b>	<b>2021</b>	<b>2022</b>
(1)	(2)	(3)
<b>Makanan/Food</b>		
Padi-padian/Cereals	7,25	7,07
Umbi-umbian/Tubers	0,84	0,75
Ikan/udang/cumi/kerang/Fish/shrimp/common squid/shells	5,94	5,68
Daging/Meat	2,03	2,35
Telur dan susu/Eggs and milk	3,32	2,84
Sayur-sayuran/Vegetables	5,44	4,72
Kacang-kacangan/Legumes	0,90	0,98
Buah-buahan/Fruits	2,46	2,45
Minyak dan kelapa/Oil and coconut	1,42	1,94
Bahan minuman/Beverage stuffs	2,58	2,34
Bumbu-bumbuan/Spices	1,91	1,87
Konsumsi lainnya/Miscellaneous food items	2,27	1,83
Makanan dan minuman jadi/Prepared food and beverages	13,81	15,16
Rokok/Cigarettes	9,77	9,59
<b>Jumlah makanan/Total food</b>	<b>59,93</b>	<b>59,56</b>
<b>Bukan makanan/Non-food</b>		
Perumahan dan fasilitas rumah tangga/Housing and household facilities	21,74	20,83
Aneka komoditas dan jasa/Goods and services	8,38	8,95
Pakaian, alas kaki, dan tutup kepala/Clothing, footwear, and headgear	2,67	2,61
Komoditas tahan lama/Durable goods	2,98	3,56
Pajak, pungutan, dan asuransi/Taxes and insurance	2,95	3,22
Keperluan pesta dan upacara/kenduri/Parties and ceremonies	1,35	1,27
<b>Jumlah bukan makanan/Total non-food</b>	<b>40,07</b>	<b>40,44</b>
<b>Jumlah/Total</b>	<b>100,00</b>	<b>100,00</b>

Catatan/Note: ...

Sumber/Source: BPS, Survei Sosial Ekonomi Nasional (Susenas) Maret/BPS-Statistics Indonesia, National Socioeconomic Survey March

**Tabel**  
**Table** 10.3

**Persentase Penduduk Menurut Golongan Pengeluaran Per Kapita Sebulan di Kabupaten Ogan Ilir, 2020 dan 2022**  
*Percentage of Population by Per Capita Spending Group a Month in Ogan Ilir Regency, 2020 and 2022*

<b>Golongan Pengeluaran</b> <i>Spending Group</i> <b>(Rp)</b>	<b>2020</b>	<b>2021</b>	<b>2022</b>
(1)	(2)	(3)	(4)
< 150 000	-	-	-
150 000–199 999	-	-	-
200 000–299 999	1.59	0.12	-
300 000–499 999	19.09	15.71	7,5
500 000–749 999	32.61	38.73	34
750 000–999 999	15.05	19.01	20,2
1 000 000–1 499 999	19.87	17.21	23,3
> 1 500 000	11.77	9.23	15
<b>Jumlah/Total</b>	<b>100.00</b>	<b>100.00</b>	<b>100.00</b>

Catatan/Note: ...

Sumber/Source: BPS, Survei Sosial Ekonomi Nasional (Susenas) Maret/BPS-Statistics Indonesia, National Socioeconomic Survey March





11

**PERDAGANGAN  
TRADE**

**Jumlah Sarana Perdagangan Menurut  
Jenisnya Tahun 2021 /  
*Number of Trading by Type of Facility in  
2021***



**Pasar/  
Market**

**45**  
**Unit/Units**



**Toko/  
Store**

**51**  
**Unit/Units**

**PENJELASAN TEKNIS**

1. Pasar adalah bangunan permanen atau bangunan tidak permanen yang menjadi tempat bertemunya penjual dan pembeli, baik setiap hari maupun pada waktu-waktu tertentu (misalnya, kalangan). Jumlah pasar dalam publikasi ini terdiri dari jumlah pasar swadaya dan pasar inpres serta jumlah pasar mingguan.
2. Pedagang besar adalah pedagang yang membeli barang secara langsung dengan jumlah yang banyak dari produsen barang dan menjualnya kepada pedagang lainnya.
3. Pedagang menengah adalah pedagang yang menjual kembali barang yang dibeli dari pedagang besar kepada pedagang lainnya atau menjual barang tersebut langsung kepada konsumen akhir barang.

**TECHNICAL NOTES**

1. *Market is a permanent building or non permanent building where the customers and sellers meet everyday or in a particular time (e.g. weekly market). Number of markets in this publication contains of number of ordinary markets and number of weekly markets.*
2. *Wholesaler is a trader who directly buy many kind of good from the producer of the goods and sell them to the other traders.*
3. *Medium trader is a trader who resell goods which are bought from the wholesalers to other traders or resell them to the final consumer.*

**ULASAN**

Pada tahun 2021, jumlah sarana perdagangan di Kabupaten Ogan Ilir sebanyak 867 unit.

**DESCRIPTION**

*In 2021, the number of trading facilities in Ogan Ilir Regency is 867 units.*

<https://oganiirikab.bps.go.id>

**Gambar** 11.1  
**Figures**

**Jumlah Sarana Perdagangan di Kabupaten Ogan Ilir, 2018-2021**  
*The Number of Trade Facilities in Ogan Ilir Regency, 2018-2021*



Sumber/Source : Dinas Perindustrian, Perdagangan, Koperasi, dan UKM Kabupaten Ogan Ilir

**Tabel**  
**Table** 11.1

**Jumlah Sarana Perdagangan Menurut Jenisnya di  
Kabupaten Ogan Ilir, 2018–2021**  
*Number of Trading Facilities by Type of Facility in Ogan Ilir  
Regency, 2018–2021*

<b>Jenis Sarana Perdagangan</b> <i>Type of Trading Facilities</i>	<b>2018</b>	<b>2019</b>	<b>2020</b>	<b>2021</b>
(1)	(2)	(3)	(4)	(5)
Pasar/Market	44	44	45	45
Toko/Store	-	-	41	51
Kios	771	771	771	771
Warung	-	-	-	-
<b>Jumlah/Total</b>	<b>815</b>	<b>815</b>	<b>857</b>	<b>867</b>

Catatan/Note: -

Sumber/Source: Dinas Perindustrian, Perdagangan, Koperasi, dan UKM Kabupaten Ogan Ilir



# 12

## SISTEM NERACA REGIONAL SYSTEM OF REGIONAL ACCOUNTS

Persentase PDRB Lapangan Usaha dengan Kontribusi Terbesar adalah **Perdagangan Besar dan Eceran; Reparasi Mobil dan Sepeda Motor**



20,33%

Persentase PDRB Lapangan Usaha dengan Kontribusi Terkecil adalah **Pengadaan Air; Pengelolaan Sampah, Limbah, dan Daur Ulang**



0,03%



**PENJELASAN TEKNIS**

1. Penghitungan statistik neraca nasional mengikuti buku petunjuk yang diterbitkan oleh Perserikatan Bangsa-Bangsa (PBB) dikenal sebagai Sistem Neraca Nasional (SNN). SNN adalah rekomendasi internasional tentang bagaimana menyusun ukuran aktivitas ekonomi yang sesuai dengan standar neraca baku yang didasarkan pada prinsip-prinsip ekonomi. Rekomendasi yang dimaksud dinyatakan dalam sekumpulan konsep, definisi, klasifikasi, dan aturan neraca yang disepakati secara internasional dalam mengukur indikator tertentu seperti Produk Domestik Bruto (PDB). Salah satu bentuk adaptasi pencatatan statistik nasional adalah melakukan perubahan tahun dasar PDB Indonesia dari tahun 2000 ke 2010. Perubahan tahun dasar PDB dilakukan seiring dengan mengadopsi rekomendasi PBB yang tertuang dalam Sistem Neraca Nasional 2008 (SNA 2008).
2. Produk Domestik Bruto pada tingkat nasional serta Produk Domestik Regional Bruto (PDRB) pada tingkat regional (provinsi/kabupaten/kota) menggambarkan kemampuan suatu wilayah untuk menciptakan nilai tambah pada suatu waktu tertentu. Untuk menyusun

**TECHNICAL NOTES**

1. *The method used to estimate national accounts statistics is based on the standard guidelines formed by United Nation known as System of National Accounts (SNA). SNA is the internationally agreed standard set of recommendations on how to compile measures of economic activity in accordance with strict accounting conventions based on economic principles. The recommendations are expressed in term of a set of concepts, definitions, classifications, and accounting rules that comprise the internationally agreed standard for measuring indicators such as Gross Domestic Product (GDP). One of the improvement in the national statistical system is to rebase GDP from base year 2000 to 2010 in order to capture current economic condition. It is in line with the United Nations (UN) recommendation on 2008 SNA*
2. *The basic measure of the value added arising from economic activity is known as Gross Domestic Product at the national level and Gross Regional Domestic Product (GRDP) at the regional level (provinces/regencies/municipalities). To compile these statistics, two approaches diam*

PDB maupun PDRB dari sisi lapangan usaha merupakan penjumlahan seluruh komponen nilai tambah bruto yang mampu diciptakan oleh sektor-sektor ekonomi atas berbagai aktivitas produksinya. Sedangkan dari sisi pengeluaran menjelaskan tentang penggunaan dari nilai tambah tersebut.

3. PDB menurut lapangan usaha mengalami perubahan klasifikasi dari 9 lapangan usaha menjadi 17 lapangan usaha. PDB menurut lapangan usaha dirinci menurut total nilai tambah dari seluruh sektor ekonomi yang mencakup lapangan usaha pertanian, kehutanan, dan perikanan; pertambangan dan penggalian; industri pengolahan; pengadaan listrik dan gas; pengadaan air; pengelolaan sampah; limbah dan daur ulang; konstruksi; perdagangan besar dan eceran; reparasi mobil dan sepeda motor; transportasi dan pergudangan; penyediaan akomodasi dan makan minum; informasi dan komunikasi; jasa keuangan dan asuransi; real estate; jasa perusahaan; administrasi pemerintahan; pertahanan dan jaminan sosial wajib; jasa pendidikan; jasa kesehatan dan kegiatan sosial; dan jasa lainnya.
4. PDB menurut pengeluaran mengalami perubahan klasifikasi di mana pengeluaran konsumsi Lembaga Non Profit yang *have been used, i.e. "production approach" and "expenditure approach". The first approach is to measure value added produced by various kinds of economic activities, while the second approach is to measure final uses of the country's output. In other words, GDP/GRDP is the sum of total value added produced by all economic industries (activities) and the way of using it.*
3. *GDP by industry classification changes from 9 sectors to 17 industries. GDP by industry is classified by types of economic activities such as Agriculture, Forestry, and Fishing; Mining and Quarrying; Manufacturing; Electricity and Gas; Water Supply; Sewerage; Waste Management and Remediation Activities; Construction; Wholesale and Retail Trade; Repair of Motor Vehicles and Motorcycles; Transportation and Storage; Accommodation and Food Service Activities; Information and Communication; Financial and Insurance Activities; Real Estate Activities; Business Activities; Public Administration; Defence and Compulsory Social Security; Education; Human Health and Social Work Activities; and Other Services Activities.*
4. *GDP by expenditure classification changes where consumption expenditure Non-profit Institutions Serving Household (NPISH)*

Melayani Rumah Tangga (LNPR) yang sebelumnya termasuk bagian dari pengeluaran konsumsi rumah tangga menjadi komponen terpisah. Sehingga klasifikasi PDB menurut pengeluaran dirinci menjadi 7 komponen yaitu komponen pengeluaran konsumsi rumah tangga, pengeluaran konsumsi LNPR, pengeluaran konsumsi pemerintah, pembentukan modal tetap bruto, perubahan inventori, ekspor barang dan jasa, dan impor barang dan jasa.

5. Pengeluaran konsumsi rumah tangga mencakup berbagai pengeluaran konsumsi akhir rumah tangga atas barang dan jasa untuk memenuhi kebutuhan individu ataupun kelompok secara langsung. Pengeluaran rumah tangga di sini mencakup makanan dan minuman selain restoran; pakaian, alas kaki dan jasa perawatannya; perumahan dan perlengkapan rumah tangga; kesehatan dan pendidikan; transportasi dan komunikasi; restoran dan hotel serta lainnya.
6. Pengeluaran konsumsi pemerintah terdiri dari pengeluaran pengeluaran konsumsi individu dan pengeluaran konsumsi kolektif. Barang dan jasa individu merupakan barang dan jasa privat, di mana ciri-ciri barang privat adalah a) Scarcity, yaitu ada kelangkaan/keterbatasan

*previously included as part of household consumption expenditure is taken out into separate component. So that, GDP by type of expenditures is classified into: household consumption expenditure, government consumption expenditure, NPISH consumption, government consumption expenditure, gross fixed capital formation, changes in inventories, exports of goods and services, and imports of goods and services.*

5. *Household consumption expenditures consist of expenditures incurred by households, which are used for both individual or collective needs. Household consumptions are classified into food and beverages other than restaurants; clothing, footwear, and related maintenance services; housing and household equipment; health and education; transport and communication; restaurant and hotels; and other.*
6. *Government consumption expenditure consists of individual consumption expenditure and collective consumption expenditure. Individual goods and services are private goods and services, which the characteristics of private goods is a)Scarcity, that there is a scarcity/limited in number; b)Excludable consumption, the*

suatu barang dapat dibatasi hanya pada mereka yang memenuhi persyaratan tertentu (biasanya harga); c) Rivalrous competition, yaitu konsumsi oleh satu konsumen akan mengurangi atau menghilangkan kesempatan pihak lain untuk melakukan hal serupa. Contoh barang dan jasa yang dihasilkan pemerintah dan tergolong sebagai barang dan jasa individu adalah jasa pelayanan kesehatan pemerintah di rumah sakit/puskesmas dan jasa pendidikan di sekolah/universitas negeri. Sedangkan barang dan jasa kolektif ekuivalen dengan barang publik yang memiliki ciri

a) Non-rivalry, yaitu penggunaan satu konsumen terhadap suatu barang tidak mengurangi kesempatan konsumen lain untuk juga mengkonsumsi barang tersebut;

b) Non excludable, yaitu apabila suatu barang publik tersedia, maka tidak ada yang dapat menghalangi siapapun untuk memperoleh manfaat dari barang tersebut atau dengan kata lain setiap orang memiliki akses ke barang tersebut. Contoh barang dan jasa yang dihasilkan pemerintah dan tergolong sebagai barang dan jasa kolektif adalah jasa pertahanan yang dilakukan TNI dan keamanan yang dilakukan kepolisian.

7. Pembentukan Modal Tetap Bruto (PMTB) mencakup pengadaan,

*certain requirements (usually the price); c) rivalrous competition, i.e. consumption by the consumer will reduce or eliminate the chance of another party to do so. Examples of goods and services produced by government and classified as goods and services of individuals is the government health services in hospitals/health centers and education services in schools/universities. Collective goods and services equivalent to public goods characterized by a) Non-rivalry, namely the use of a consumer for an item does not reduce the chance of another consumer to also consume goods; b) Non-excludable, i.e. when a public good available, then nothing can hinder anyone to benefit from the goods or in other words everyone has access to the goods. Examples of goods and services produced by government and classified as collective goods and services is carried military defense services and the police's security.*

7. *Gross Fixed Capital Formation (GFCF) includes procurement,*

produksi, tahan lama atau yang mempunyai umur pemakaian lebih dari satu tahun seperti bangunan, mesin-mesin, dan alat angkutan. Termasuk pula di sini perbaikan besar (berat) yang sifatnya memperpanjang umur atau mengubah bentuk atau kapasitas barang modal tersebut. Pengeluaran barang modal untuk keperluan militer juga dicakup sebagai PMTB. Klasifikasi komponen PMTB dibagi menjadi 6 sub komponen yaitu konstruksi; mesin dan peralatan; kendaraan; peralatan lainnya; Cultivated Biological Resources (CBR) dan produk kekayaan intelektual.

8. Ekspor barang dan jasa merupakan transaksi perdagangan barang dan jasa dari penduduk (residen) ke bukan penduduk (non residen). Impor barang dan jasa adalah transaksi perdagangan dari bukan penduduk ke penduduk. Ekspor atau impor barang terjadi pada saat adanya perubahan hak kepemilikan barang antara penduduk dengan bukan penduduk (dengan atau tanpa perpindahan fisik barang tersebut). Pada PDB dengan tahun dasar 2010, ekspor dan impor barang dirinci menjadi non migas dan migas.
9. Produk Domestik Bruto maupun agregat turunannya disajikan dalam 2 versi penilaian, yaitu atas dasar harga berlaku dan atas dasar harga konstan. Disebut

*year such as buildings, machinery, and transportation equipment. Including here: huge improvement that are to extend the life or changing the shape or the capacity of capital goods. Capital expenditure for military purposes are also covered as GFCF. GFCF component are classified into six sub-components: Construction; Machinery and Equipment; Vehicle; Other Equipment; Cultivated Biological Resources (CBR) and intellectual property product.*

8. *Exports of goods and services consist of transactions of goods and services from residents to non-residents. Imports of goods and services consist of transaction of goods and services from non-residents to residents. Exports and imports of goods occur when there are changes in ownership of goods between residents and non residents (with or without physical movements of goods across frontiers). On the GDP at 2010 basic year, exports and imports of goods specified into non oil and gas and oil and gas.*
9. *GDP and its aggregations are presented in two forms: at current market prices and at constant base year market prices. In presenting current market prices,*

menggunakan harga pada tahun berjalan, sedangkan harga konstan penilaiannya didasarkan kepada harga satu tahun dasar tertentu, dalam publikasi ini digunakan harga pada tahun 2021.

10. Laju pertumbuhan Produk Domestik Bruto diperoleh dari perhitungan PDB atas dasar harga konstan. Diperoleh dengan cara mengurangi nilai PDB pada tahun ke-n terhadap nilai terhadap nilai pada tahun ke n-1 (tahun sebelumnya), dibagi dengan nilai pada tahun ke n-1 dikalikan dengan 100 persen.

*constant market prices are shown by valuing all aggregates at fixed base year prices. Year of 2010 is used as the base year in this publication.*

10. *Growth rate of Gross Domestic Product is derived from GDP at constant market prices. It is obtained by subtracting the value of GDP year n with the value of GDP year n-1, divided by the value of GDP year n-1 then multiplied by 100 percent.*

**ULASAN**

Salah satu indikator penting untuk mengetahui keadaan ekonomi suatu wilayah dalam satu periode tertentu dapat ditunjukkan oleh data Produk Domestik Regional Bruto (PDRB).

Sejak tahun 2015, Indonesia dianjurkan untuk menghitung PDRB dengan tahun dasar 2010, berdasarkan Sistem Neraca Nasional 2008.

PDRB Kabupaten Ogan Ilir tahun 2022 atas dasar harga berlaku mencapai 13 261,64 miliar rupiah dan atas harga konstan mencapai 8.168,68 miliar rupiah. Pada tahun 2022, laju pertumbuhan ekonomi Kabupaten Ogan Ilir sebesar 3,77 persen.

**DESCRIPTION**

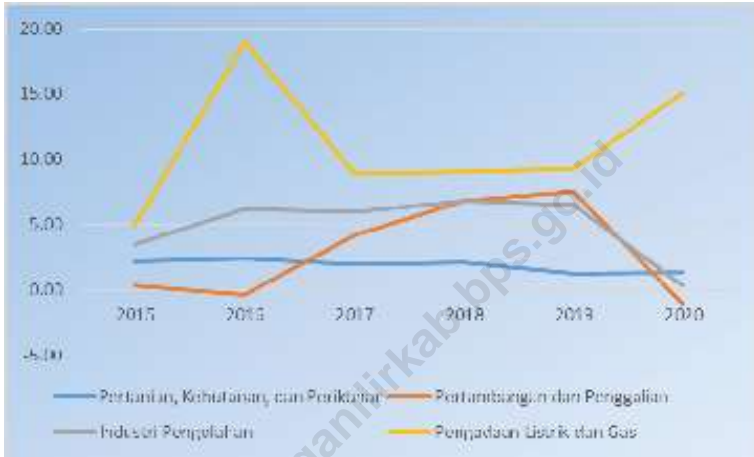
*One of important indicator to know about economy situation in one area in one certain period can be seen from gross regional domestic product (GRDP).*

*Since 2015, Indonesia has been recommend to calculate GDP using base-year 2010, according to 2008 System of National Account.*

*GDP of Ogan Ilir Regency in 2022 at current prices reached 13.261.64 million rupiahs, and the constant price reached 8.168,68 million rupiahs. In 2022, economic growth rate of Ogan Ilir Regency is 3,77 percent.*

**Gambar** 12.1  
**Figures**

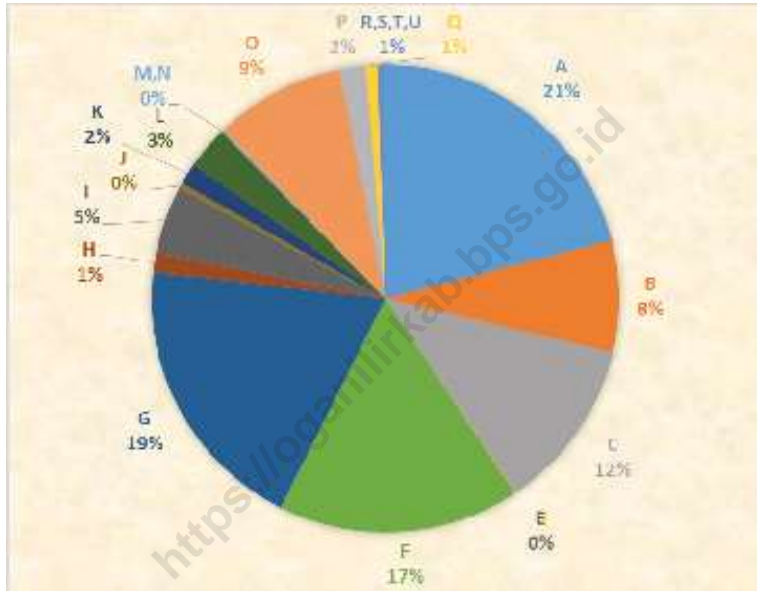
**Laju Pertumbuhan PDRB ADHK untuk Empat Kategori Lapangan Usaha di Kabupaten Ogan Ilir, 2018-2022**  
**Growth Rate of Gross Regional Domestic Product in Constant Market Prices of Three Industries in Ogan Ilir Regency, 2018-2022**



Sumber/Source : BPS Kabupaten Ogan Ilir



**Gambar 12.2** Distribusi PDRB ADHK untuk Berdasarkan Kategori Lapangan Usaha di Kabupaten Ogan Ilir, 2022  
**Figures 12.2** Distribution of Gross Regional Domestic Product in Constant Market Prices based on Industries in Ogan Ilir Regency, 2022



Sumber/Source : BPS Kabupaten Ogan Ilir

**Tabel**  
**Table** 12.1.

**Produk Domestik Regional Bruto Atas Dasar Harga Berlaku Menurut Lapangan Usaha di Kabupaten Ogan Ilir (miliar rupiah), 2018–2022**  
**Gross Regional Domestic Product at Current Market Prices by Industry in Ogan Ilir Regency (billion rupiahs), 2018–2022**

Lapangan Usaha/Industry	2018	2019	2020	2021	2022
(1)	(2)	(3)	(4)	(5)	(6)
A Pertanian, Kehutanan, dan Perikanan/ <i>Agriculture, Forestry, and Fishing</i>	2 193,43	2 275,80	2 374,29	2 509,58	2 721,55
B Pertambangan dan Penggalian/ <i>Mining and Quarrying</i>	816,94	908,53	874,92	910,52	959,53
C Industri Pengolahan/ <i>Manufacturing</i>	1 215,80	1 318,66	1 347,44	1 448,32	1 602,47
D Pengadaan Listrik dan Gas/ <i>Electricity and Gas</i>	6,60	7,26	8,54	9,38	10,18
E Pengadaan Air; Pengelolaan Sampah, Limbah, dan Daur Ulang/ <i>Water Supply; Sewerage, Waste Management, and Remediation Activities</i>	3,31	3,68	3,90	4,00	4,14
F Konstruksi/ <i>Construction</i>	1 791,83	1 912,52	1 894,38	2 035,26	2 255,64
G Perdagangan Besar dan Eceran; Reparasi Mobil dan Sepeda Motor/ <i>Wholesale and Retail Trade; Repair of Motor Vehicles and Motorcycles</i>	1 922,00	2 182,90	2 200,26	2 358,32	2 696,65
H Transportasi dan Pergudangan/ <i>Transportation and Storage</i>	139,76	157,39	151,08	153,52	168,98
I Penyediaan Akomodasi dan Makan Minum/ <i>Accommodation and Food Service Activities</i>	480,89	551,25	532,70	569,93	627,41
J Informasi dan Komunikasi/ <i>Information and Communication</i>	34,76	38,40	43,37	45,94	48,97

Lanjutan Tabel/*Continued Table* 12.1

<b>Lapangan Usaha/Industry</b>		<b>2018</b>	<b>2019</b>	<b>2020</b>	<b>2021</b>	<b>2022</b>
(1)		(2)	(3)	(4)	(5)	(6)
K	Jasa Keuangan dan Asuransi/ <i>Financial and Insurance Activities</i>	168,44	171,31	171,92	180,24	196,37
L	Real Estat/ <i>Real Estate Activities</i>	285,89	317,07	327,77	342,05	373,95
M,N	Jasa Perusahaan/ <i>Business Activities</i>	14,95	17,16	17,71	17,97	18,65
O	Administrasi Pemerintahan, Pertahanan, dan Jaminan Sosial Wajib/ <i>Public Administration and Defence; Compulsory Social Security</i>	926,41	956,98	1 021,53	1 083,79	1 160,01
P	Jasa Pendidikan/ <i>Education</i>	189,85	204,22	207,12	222,93	248,24
Q	Jasa Kesehatan dan Kegiatan Sosial/ <i>Human Health and Social Work Activities</i>	72,50	78,49	88,77	93,84	101,72
R,S,T,U	Jasa Lainnya/ <i>Other Services Activities</i>	51,77	57,76	62,77	64,81	67,18
<b>Produk Domestik Regional Bruto/<i>Gross Regional Domestic Product</i></b>		<b>10 315,11</b>	<b>11 159,40</b>	<b>11 328,48</b>	<b>12 050,38</b>	<b>13 261,64</b>

Catatan/Note: ...

Sumber/Source: BPS, berbagai sensus, survei dan sumber lain/*BPS-Statistics Indonesia, various census, survey, and other sources*

**Tabel**  
**Table** 12.2

**Produk Domestik Regional Bruto Atas Dasar Harga Konstan 2010 Menurut Lapangan Usaha di Kabupaten Ogan Ilir (miliar rupiah), 2018–2022**  
**Gross Regional Domestic Product at 2010 Constant Market Prices by Industry in Ogan Ilir Regency (billion rupiahs), 2018–2022**

Lapangan Usaha/ <i>Industry</i>		2018	2019	2020	2021	2022
(1)		(2)	(3)	(4)	(5)	(6)
A	Pertanian, Kehutanan, dan Perikanan/ <i>Agriculture, Forestry, and Fishing</i>	1 754,57	1 777,29	1 801,19	1 862,87	1 936,80
B	Pertambangan dan Penggalian/ <i>Mining and Quarrying</i>	581,80	625,56	619,04	621,58	629,65
C	Industri Pengolahan/ <i>Manufacturing</i>	784,27	835,50	838,53	871,54	919,05
D	Pengadaan Listrik dan Gas/ <i>Electricity and Gas</i>	3,75	4,10	4,72	5,12	5,46
E	Pengadaan Air; Pengelolaan Sampah, Limbah, dan Daur Ulang/ <i>Water Supply; Sewerage, Waste Management, and Remediation Activities</i>	2,25	2,45	2,57	2,57	2,61
F	Konstruksi/ <i>Construction</i>	1 120,00	1 188,95	1 175,26	1 210,76	1 261,27
G	Perdagangan Besar dan Eceran; Reparasi Mobil dan Sepeda Motor/ <i>Wholesale and Retail Trade; Repair of Motor Vehicles and Motorcycles</i>	1 105,33	1 193,28	1 171,38	1 232,82	1 348,23
H	Transportasi dan Pergudangan/ <i>Transportation and Storage</i>	92,29	102,09	97,18	98,37	102,38
I	Penyediaan Akomodasi dan Makan Minum/ <i>Accommodation and Food Service Activities</i>	263,86	289,34	271,52	290,23	314,38
J	Informasi dan Komunikasi/ <i>Information and Communication</i>	29,14	31,56	35,43	37,02	38,91

Lanjutan Tabel/Continued Table 12.2

Lapangan Usaha/Industry		2018	2019	2020	2021	2022
(1)		(2)	(3)	(4)	(5)	(6)
K	Jasa Keuangan dan Asuransi/ <i>Financial and Insurance Activities</i>	114,55	114,58	115,80	120,03	120,48
L	Real Estat/ <i>Real Estate Activities</i>	204,94	221,17	225,87	235,63	250,32
M,N	Jasa Perusahaan/ <i>Business Activities</i>	9,42	10,35	10,24	10,28	10,35
O	Administrasi Pemerintahan, Pertahanan, dan Jaminan Sosial Wajib/ <i>Public Administration and Defence; Compulsory Social Security</i>	796,16	822,38	854,67	894,94	930,09
P	Jasa Pendidikan/ <i>Education</i>	156,08	163,51	161,43	170,28	183,00
Q	Jasa Kesehatan dan Kegiatan Sosial/ <i>Human Health and Social Work Activities</i>	56,66	59,91	65,54	67,81	71,67
R,S,T,U	Jasa Lainnya/ <i>Other Services Activities</i>	38,21	40,59	42,58	43,30	44,04
<b>Produk Domestik Regional Bruto/Gross Regional Domestic Product</b>		6 432,46	6 763,04	7 113,26	7 482,61	7 492,94

Catatan/Note: ...

Sumber/Source: BPS, berbagai sensus, survei dan sumber lain/BPS-Statistics Indonesia, various census, survey, and other sources

**Tabel**  
**Table** 12.3

**Distribusi Persentase Produk Domestik Regional Bruto Atas Dasar Harga Berlaku Menurut Lapangan Usaha di Kabupaten Ogan Ilir, 2018–2022**  
**Percentage Distribution of Gross Regional Domestic Product at Current Market Prices by Industry in Ogan Ilir Regency, 2018–2022**

Lapangan Usaha/ <i>Industry</i>	2018	2019	2020	2021	2022
(1)	(2)	(3)	(4)	(5)	(6)
A Pertanian, Kehutanan, dan Perikanan/ <i>Agriculture, Forestry, and Fishing</i>	21,26	20,39	20,96	20,83	20,52
B Pertambangan dan Penggalian/ <i>Mining and Quarrying</i>	7,92	8,14	7,72	7,56	7,24
C Industri Pengolahan/ <i>Manufacturing</i>	11,79	11,82	11,89	12,02	12,08
D Pengadaan Listrik dan Gas/ <i>Electricity and Gas</i>	0,06	0,07	0,08	0,08	0,08
E Pengadaan Air; Pengelolaan Sampah, Limbah, dan Daur Ulang/ <i>Water Supply; Sewerage, Waste Management, and Remediation Activities</i>	0,03	0,03	0,03	0,03	0,03
F Konstruksi/ <i>Construction</i>	17,37	17,14	16,72	16,89	17,01
G Perdagangan Besar dan Eceran; Reparasi Mobil dan Sepeda Motor/ <i>Wholesale and Retail Trade; Repair of Motor Vehicles and Motorcycles</i>	18,63	19,56	19,42	19,57	20,33
H Transportasi dan Pergudangan/ <i>Transportation and Storage</i>	1,35	1,41	1,33	1,27	1,27
I Penyediaan Akomodasi dan Makan Minum/ <i>Accommodation and Food Service Activities</i>	4,66	4,94	4,70	4,73	4,73
J Informasi dan Komunikasi/ <i>Information and Communication</i>	0,34	0,34	0,38	0,38	0,37
K Jasa Keuangan dan Asuransi/ <i>Financial and Insurance Activities</i>	1,63	1,54	1,52	1,50	1,48

Lanjutan Tabel/*Continued Table* 12.3

Lapangan Usaha/ <i>Industry</i>		2018	2019	2020	2021	2022
(1)		(2)	(3)	(4)	(5)	(6)
L	Real Estat/ <i>Real Estate Activities</i>	2,77	2,84	2,89	2,84	2,82
M,N	Jasa Perusahaan/ <i>Business Activities</i>	0,14	0,15	0,16	0,15	0,14
O	Administrasi Pemerintahan, Pertahanan, dan Jaminan Sosial Wajib/ <i>Public Administration and Defence; Compulsory Social Security</i>	8,98	8,58	9,02	8,99	8,75
P	Jasa Pendidikan/ <i>Education</i>	1,84	1,83	1,83	1,85	1,87
Q	Jasa Kesehatan dan Kegiatan Sosial/ <i>Human Health and Social Work Activities</i>	0,70	0,70	0,78	0,78	0,77
R,S,T,U	Jasa Lainnya/ <i>Other Services Activities</i>	0,50	0,52	0,55	0,54	0,51
<b>Produk Domestik Regional Bruto/<i>Gross Regional Domestic Product</i></b>		100,00	100,00	100,00	100,00	100,00

Catatan/*Note*: ...Sumber/*Source*: BPS, berbagai sensus, survei dan sumber lain/*BPS-Statistics Indonesia, various census, survey, and other sources*

**Tabel**  
**Table** 12.4

**Laju Pertumbuhan Produk Domestik Regional Bruto Atas Dasar Harga Konstan 2010 Menurut Lapangan Usaha di Kabupaten Ogan Ilir (persen), 2018–2022**  
**Growth Rate of Gross Regional Domestic Product at 2010 Constant Market Prices by Industry in Ogan Ilir Regency (percent), 2018–2022**

Lapangan Usaha/ <i>Industry</i>	2018	2019	2020	2021	2022
(1)	(2)	(3)	(4)	(5)	(6)
A Pertanian, Kehutanan, dan Perikanan/ <i>Agriculture, Forestry, and Fishing</i>	2,10	1,29	1,34	3,42	3,97
B Pertambangan dan Penggalian/ <i>Mining and Quarrying</i>	6,86	7,52	-1,04	0,41	1,30
C Industri Pengolahan/ <i>Manufacturing</i>	6,79	6,53	0,36	3,94	5,45
D Pengadaan Listrik dan Gas/ <i>Electricity and Gas</i>	9,05	9,31	15,08	8,41	6,68
E Pengadaan Air; Pengelolaan Sampah, Limbah, dan Daur Ulang/ <i>Water Supply; Sewerage, Waste Management, and Remediation Activities</i>	8,67	8,92	4,92	0,09	1,46
F Konstruksi/ <i>Construction</i>	5,65	6,16	-1,15	3,02	4,17
G Perdagangan Besar dan Eceran; Reparasi Mobil dan Sepeda Motor/ <i>Wholesale and Retail Trade; Repair of Motor Vehicles and Motorcycles</i>	8,03	7,96	-1,84	5,24	9,36
H Transportasi dan Pergudangan/ <i>Transportation and Storage</i>	9,48	10,62	-4,81	1,23	4,08
I Penyediaan Akomodasi dan Makan Minum/ <i>Accommodation and Food Service Activities</i>	9,43	9,66	-6,16	6,89	8,32
J Informasi dan Komunikasi/ <i>Information and Communication</i>	7,67	8,29	12,28	4,47	5,12



Lanjutan Tabel/Continued Table 12.4

Lapangan Usaha/Industry		2018	2019	2020	2021	2022
(1)		(2)	(3)	(4)	(5)	(6)
K	Jasa Keuangan dan Asuransi/ Financial and Insurance Activities	1,01	0,03	1,06	3,66	0,38
L	Real Estat/Real Estate Activities	7,87	7,92	2,12	4,32	6,23
M,N	Jasa Perusahaan/Business Activities	9,22	9,92	-1,12	0,42	0,67
O	Administrasi Pemerintahan, Pertahanan, dan Jaminan Sosial Wajib/Public Administration and Defence; Compulsory Social Security	3,13	3,29	3,93	4,71	3,93
P	Jasa Pendidikan/Education	4,38	4,76	-1,27	5,48	7,47
Q	Jasa Kesehatan dan Kegiatan Sosial/Human Health and Social Work Activities	3,49	5,74	9,40	3,47	5,69
R,S,T,U	Jasa Lainnya/Other Services Activities	5,67	6,21	4,91	1,68	1,71
<b>Produk Domestik Regional Bruto/Gross Regional Domestic Product</b>		5,18	5,19	0,14	3,77	5,06

Catatan/Note: ...

Sumber/Source: BPS, berbagai sensus, survei dan sumber lain/BPS-Statistics Indonesia, various census, survey, and other sources

**Tabel**  
**Table** 12.5

**Produk Domestik Regional Bruto Atas Dasar Harga Berlaku Menurut Jenis Pengeluaran di Kabupaten Ogan Ilir (miliar rupiah), 2018–2022**  
**Gross Regional Domestic Product at Current Market Prices by Type of Expenditure in Ogan Ilir Regency (billion rupiahs), 2018–2022**

<b>Jenis Pengeluaran</b> <b>Type of Expenditure</b>	<b>2018</b>	<b>2019</b>	<b>2020</b>	<b>2021</b>	<b>2022</b>
(1)	(2)	(3)	(4)	(5)	(6)
Pengeluaran Konsumsi Rumah Tangga <i>Household Consumption Expenditure</i>	6 393,65	6 913,66	7 025,85	7 201,50	8 055,47
Pengeluaran Konsumsi LNPRT <i>NPISH Consumption Expenditure</i>	141,21	158,46	158,20	167,51	185,23
Pengeluaran Konsumsi Pemerintah <i>Government Consumption Expenditure</i>	1 503,85	1 660,51	1 432,35	1 516,19	1 564,52
Pembentukan Modal Tetap Bruto <i>Gross Fixed Capital Formation</i>	3 155,42	3 189,56	3 307,85	3 281,43	3 668,71
Perubahan Inventori <i>Changes in Inventories</i>	- 0,48	- 0,44	0,84	- 1,16	- 0,24
Net Ekspor Barang dan Jasa <i>Net Exports of Goods and Services</i>	- 878,55	- 762,35	- 596,62	- 115,09	- 212,05
<b>Produk Domestik Regional Bruto</b> <b>Gross Regional Domestic Product</b>	<b>10 315,11</b>	<b>11 159,40</b>	<b>11 328,48</b>	<b>12 050,38</b>	<b>13 261,64</b>

Catatan/Note: ...

Sumber/Source: BPS, berbagai sensus, survei dan sumber lain/BPS-Statistics Indonesia, various census, survey, and other sources

**Tabel**  
**Table** 12.6

**Produk Domestik Regional Bruto Atas Dasar Harga Konstan 2010 Menurut Jenis Pengeluaran di Kabupaten Ogan Ilir (miliar rupiah), 2018–2022**  
**Gross Regional Domestic Product at 2010 Constant Market Prices by Type of Expenditure in Ogan Ilir Regency (billion rupiahs), 2018–2022**

<b>Jenis Pengeluaran</b> <b>Type of Expenditure</b>	<b>2018</b>	<b>2019</b>	<b>2020</b>	<b>2021</b>	<b>2022</b>
(1)	(2)	(3)	(4)	(5)	(6)
Pengeluaran Konsumsi Rumah Tangga <i>Household Consumption Expenditure</i>	3 963,31	4 137,81	4 117,90	4 181,04	4 484,90
Pengeluaran Konsumsi LNPRT <i>NPISH Consumption Expenditure</i>	94,37	103,63	104,02	105,76	109,64
Pengeluaran Konsumsi Pemerintah <i>Government Consumption Expenditure</i>	968,71	1 010,20	869,98	890,16	919,04
Pembentukan Modal Tetap Bruto <i>Gross Fixed Capital Formation</i>	2 183,50	2 212,29	2 281,45	2 205,08	2 188,39
Perubahan Inventori <i>Changes in Inventories</i>	- 0,35	- 0,35	0,63	- 0,66	0,68
Net Ekspor Barang dan Jasa <i>Net Exports of Goods and Services</i>	- 96,29	19,04	118,96	393,74	466,04
<b>Produk Domestik Regional Bruto</b> <b>Gross Regional Domestic Product</b>	<b>7 113,26</b>	<b>7 482,61</b>	<b>7 492,94</b>	<b>7 775,12</b>	<b>8 168,68</b>

Catatan/Note: ...

Sumber/Source: BPS, berbagai sensus, survei dan sumber lain/BPS-Statistics Indonesia, various census, survey, and other sources

13

**PERBANDINGAN ANTAR KABUPATEN/KOTA  
REGENCY/MUNICIPAL COMPARISON**



**Nilai IPM Kabupaten Ogan Ilir  
pada tahun 2022 sebesar 67,96**





**PENJELASAN TEKNIS**

**TECHNICAL NOTES**

1. Indeks Pembangunan Manusia (IPM) menjelaskan bagaimana penduduk dapat mengakses hasil pembangunan dalam memperoleh pendapatan, kesehatan, pendidikan, dan sebagainya. IPM diperkenalkan oleh UNDP pada tahun 1990 dan dipublikasikan secara berkala dalam laporan tahunan Human Development Report (HDR). IPM dibentuk oleh 3 (tiga) dimensi dasar: Umur panjang dan hidup sehat, pengetahuan, dan standar hidup layak.
2. Penduduk miskin adalah penduduk yang memiliki rata-rata pengeluaran per kapita per bulan di bawah Garis Kemiskinan.
3. Penduduk Indonesia adalah semua orang yang berdomisili di wilayah teritorial Indonesia selama 6 bulan atau lebih dan atau mereka yang berdomisili kurang dari 6 bulan tetapi bertujuan menetap.
4. Laju pertumbuhan Produk Domestik Bruto diperoleh dari perhitungan PDB atas dasar harga konstan. Diperoleh dengan cara mengurangi nilai PDB pada tahun ke-n terhadap nilai pada tahun ke n-1 (tahun sebelumnya), dibagi dengan nilai pada tahun ke n-1, dikalikan dengan 100 persen. Laju pertumbuhan menunjukkan perkembangan agregat pendapatan dari satu

1. *The Human Development Index (HDI) explains how people can access development results in obtaining income, health, education, and so forth. HDI was introduced by United Nations Development Programme (UNDP) in 1990 and published periodically in the annual report of the Human Development Report (HDR). HDI was formed by three basic dimensions: a long and healthy life; knowledge; and a decent standard of living.*
2. *A person whose expenditure per capita per month is below the poverty line is considered to be poor.*
3. *The population of Indonesia are all residents of the entire territory of Indonesia who have stayed for six months or longer, and those who intended to stay more than six months even though their length of stay is less than six months.*
4. *Growth rate of Gross Domestic Product is derived from GDP at constant market prices. It is obtained by subtracting the value of GDP year n with the value of GDP year n-1, divided by the value of GDP year n-1 then multiplied by 100 percent. The growth rate of GDP explains the income growth during the given period.*

waktu tertentu terhadap waktu sebelumnya.

5. Penduduk adalah mereka yang sudah menetap di suatu wilayah paling sedikit 6 bulan atau kurang dari 6 bulan tetapi bermaksud untuk menetap.

5. *Residents are those who have lived in an area for at least 6 months or less than 6 months but decide to stay.*

<https://loganilirkab.bps.go.id>



**ULASAN**

**DESCRIPTION**

Jumlah penduduk Ogan Ilir adalah peringkat delapan tertinggi jika dibandingkan dengan kabupaten/kota lain di Sumatera Selatan. Jumlah Penduduk Ogan Ilir pada tahun 2022 adalah sebesar 423 ribu jiwa.

*Amount of Ogan Ilir Regency people is eighth rank if it compares with another regency/municipality in South Sumatera. Population of Ogan Ilir Regency in 2022 is 423 thousand people.*

Kabupaten Muara Enim memiliki laju pertumbuhan produk domestik regional bruto atas dasar harga konstan dengan migas yang terbesar pada tahun 2022.

*Muara Enim Regency has the biggest Growth Rate of Gross Regional Domestic Product at Constant Market Prices with oil and gas in 2022.*

Indeks Pembangunan Manusia (IPM) mengukur pencapaian pembangunan manusia dengan menggunakan 4 (empat) variabel pokok, yaitu angka harapan hidup, angka melek huruf, rata-rata lama sekolah dan pengeluaran per kapita riil (adjusted).

*Human Development Index (HDI) is measure achieving of human development using 4 basic variables such as life expectancy, the literacy rate, average old school and expenditure per capita.*

Kota Palembang memiliki peringkat IPM terbesar jika dibandingkan dengan 17 kabupaten/kota yang ada di Sumatera Selatan, sedangkan Ogan Ilir menduduki peringkat ke sepuluh dengan IPM 67.96 yaitu pada tahun 2022.

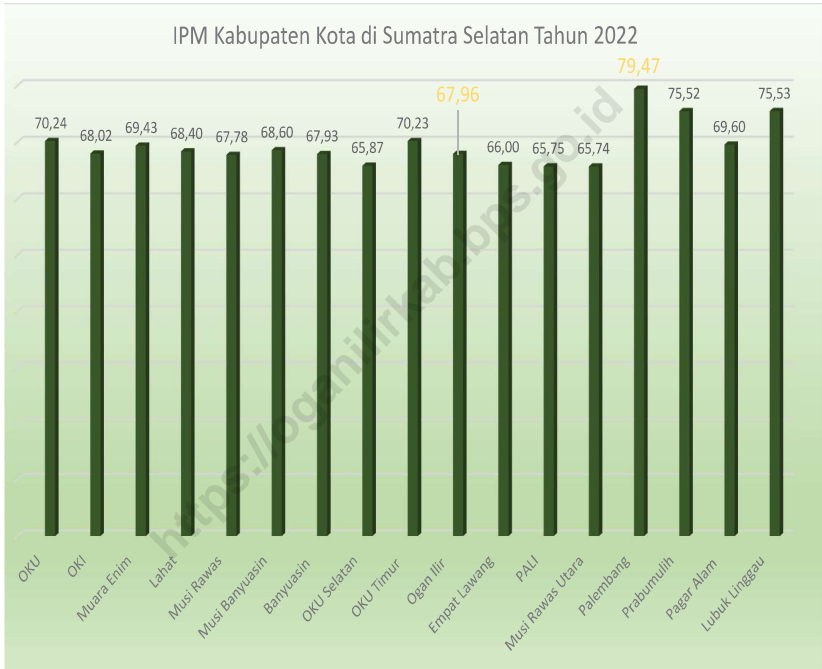
*Palembang Municipality is the biggest rank if we compare with 17 regency/municipality in South Sumatera Province. While Ogan Ilir is in tenth rank with human development index is 67.96 in 2022.*

Indeks Kemahalan Konstruksi yang tertinggi pada tahun 2022 di Sumatera Selatan dimiliki oleh Kabupaten Muara Enim, yaitu sebesar 99,75.

*The highest Construction Cost Index in 2022 in South Sumatra is owned by Muara Enim Regency, which is 99.75.*

**Gambar** 13.1  
**Figures**

**Indeks Pembangunan Manusia Menurut Kabupaten Kota di Provinsi Sumatera Selatan, 2022**  
*Human Development Index by Regency/Municipality in South Sumatera Province, 2022*



Sumber/Source : BPS Provinsi Sumatera Selatan

**Tabel**  
**Table** 13.1

**Jumlah Penduduk Menurut Kabupaten/Kota di Provinsi Sumatera Selatan, 2010 dan 2019-2022 (ribu),  
Population by Regency/City in Sumatera Selatan Province, 2010 dan 2019-2022 (thousand),**

<b>Kecamatan Subdistrict</b>	<b>2010<sup>1</sup></b>	<b>2010<sup>2</sup></b>	<b>2019</b>	<b>2020</b>	<b>2021</b>	<b>2022</b>
(1)	(2)	(3)	(4)	(5)	(6)	(6)
Ogan Komering Ulu	324	325	369	368	371	376
Ogan Komering Ilir	727	729	832	769	773	777
Muara Enim	551	553	638	613	618	624
Lahat	370	371	409	430	435	441
Musi Rawas	356	357	405	396	399	403
Musi Banyuasin	561	563	649	622	627	633
Banyuasin	750	752	857	837	844	853
OKU Selatan	318	319	363	409	417	427
OKU Timur	610	611	677	650	653	657
Ogan Ilir	381	382	430	417	419	423
Empat Lawang	221	222	250	334	344	358
Penukal Abab Pematang Ilir	165	166	190	195	197	200
Musirwas Utara	169	170	193	189	190	192
Palembang	1 455	1 468	1 674	1 669	1 686	1 708
Prabumulih	162	164	189	193	196	199
Pagar Alam	126	127	139	144	145	147
Lubuk Linggau	201	203	233	234	237	240
<b>Sumatra Selatan</b>	<b>7 450</b>	<b>7 482</b>	<b>8 497</b>	<b>8 467</b>	<b>8 551</b>	<b>8 657</b>

Sumber/Source: <sup>1</sup> BPS, Proyeksi Penduduk Indonesia 2010-2025 /BPS, *Statistic Indonesia, Indonesia Population projection 2010-2025*

<sup>2</sup>Hasil SP2021 (September) / *The Result of the 2021 Population Census (September)*

**Tabel**  
**Table** 13.2**Laju Pertumbuhan Produk Domestik Regional Bruto Atas Dasar Harga Konstan 2010 Menurut Kabupaten/Kota di Provinsi Sumatera Selatan (persen), 2018–2022**  
**Rate of Growth of Gross Regional Domestic Products at Constant 2010 Prices by Regency/Municipality in Provinsi Sumatera Selatan Province (percent), 2018–2022**

<b>Kecamatan Subdistrict</b>	<b>2018</b>	<b>2019</b>	<b>2020</b>	<b>2021</b>	<b>2022</b>
(1)	(2)	(3)	(4)	(5)	(6)
Ogan Komering Ulu	4,88	5,66	-0,01	2,53	5,60
Ogan Komering Ilir	4,94	5,08	0,24	3,37	5,18
Muara Enim	8,65	7,02	0,03	6,40	8,39
Lahat	4,07	5,62	0,36	4,79	6,90
Musi Rawas	5,79	5,87	0,23	2,33	4,06
Musi Banyuasin	3,21	4,57	-0,04	3,42	4,27
Banyuasin	5,10	5,22	0,13	3,84	5,32
OKU Selatan	5,05	5,08	0,37	4,20	4,84
OKU Timur	4,29	5,80	0,37	4,69	5,44
Ogan Ilir	5,18	5,19	0,14	3,77	5,06
Empat Lawang	4,23	3,62	0,09	3,82	4,95
Penukal Abab Pematang Ilir	6,38	6,16	0,28	2,18	4,43
Musirwas Utara	4,21	4,15	0,37	2,39	4,47
Palembang	6,48	5,86	-0,28	3,11	5,25
Prabumulih	5,83	5,61	-0,18	3,05	5,06
Pagar Alam	4,18	3,51	0,02	4,39	4,93
Lubuk Linggau	5,93	5,68	-0,13	3,15	4,51
<b>Sumatra Selatan</b>	<b>6,01</b>	<b>5,69</b>	<b>-0,11</b>	<b>5,12</b>	

Sumber/Source: BPS dan sumber lain/BPS-Statistics Indonesia and other sources

**Tabel**  
**Table** 13.3

**Jumlah Penduduk Miskin Menurut Kabupaten/Kota di  
Provinsi Sumatera Selatan (ribu), 2018–2022**  
**Number of Poor Population by Regency/Municipality in  
Sumatera Selatan Province (thousand), 2018–2022**

<b>Kecamatan Subdistrict</b>	<b>2018</b>	<b>2019</b>	<b>2020</b>	<b>2021</b>	<b>2022</b>
(1)	(2)	(3)	(4)	(5)	(6)
Ogan Komering Ulu	45 711	46,84	47,30	47,50	44.20
Ogan Komering Ilir	124 856	124,14	123,34	124,78	113.79
Muara Enim	78 581	78,75	79,27	80,40	73.53
Lahat	65 310	65,03	65,75	68,40	65.39
Musi Rawas	54 746	53,82	54,95	57,46	55.80
Musi Banyuasin	105 149	105,83	105,38	105,23	102.24
Banyuasin	95 288	96,55	96,27	94,08	88.55
OKU Selatan	37 867	37,92	39,50	41,23	39.61
OKU Timur	70 648	70,40	71,10	72,89	69.69
Ogan Ilir	55 867	57,06	57,97	60,50	54.55
Empat Lawang	30 199	30,68	31,89	34,11	31.06
Penukal Abab Pematang Ilir	25 779	25,47	24,17	25,10	23.14
Musirwas Utara	36 191	36,63	37,75	39,50	36.65
Palembang	179 320	180,67	182,61	194,12	181.65
Prabumulih	20 945	21,62	21,83	23,60	22.12
Pagar Alam	12 069	12,37	12,71	13,27	12.05
Lubuk Linggau	29 741	29,98	29,80	31,61	30.68
<b>Sumatra Selatan</b>	<b>1 068 267</b>	<b>1 073,74</b>	<b>1 081,59</b>	<b>1 113,76</b>	<b>1 044.69</b>

Sumber/Source: BPS, Survei Sosial Ekonomi Nasional (Susenas) Maret 2017 - Maret 2022/BPS-Statistics Indonesia, National Socioeconomic Survey March 2020 - March 2022

**Tabel**  
**Table** 13.4**Indeks Pembangunan Manusia Menurut Kabupaten/Kota  
di Provinsi Sumatera Selatan, 2018–2022**  
*Human Development Index by Regency/Municipality in  
Sumatera Selatan Province, 2018–2022*

Kecamatan Subdistrict	2018	2019	2020	2021	2022
(1)	(2)	(3)	(4)	(5)	(6)
Ogan Komering Ulu	69,01	69,45	69,32	69,6	70.24
Ogan Komering Ilir	66,57	66,96	66,82	67,17	68.02
Muara Enim	68,28	68,88	68,74	68,86	69.43
Lahat	66,99	67,62	67,44	67,58	68.40
Musi Rawas	66,18	66,92	66,79	67,01	67.78
Musi Banyuasin	67,57	67,83	67,69	68,1	68.60
Banyuasin	66,4	66,9	66,74	67,13	67.93
OKU Selatan	64,84	65,43	65,3	65,34	65.87
OKU Timur	68,58	69,34	69,28	69,58	70.23
Ogan Ilir	66,43	67,22	67,06	67,17	67.96
Empat Lawang	64,81	65,1	65,25	65,39	66.00
Penukal Abab Pematang Ilir	63,49	64,33	64,7	64,88	65.75
Musirwas Utara	63,75	64,32	64,49	64,93	65.74
Palembang	77,89	78,44	78,33	78,72	79.47
Prabumulih	74,04	74,4	74,55	74,67	75.52
Pagar Alam	67,62	68,44	68,31	68,68	69.60
Lubuk Linggau	74,09	74,81	74,78	74,89	75.53
<b>Sumatra Selatan</b>	<b>69,39</b>	<b>70,02</b>	<b>70,01</b>	<b>70,24</b>	<b>70.90</b>

Sumber/Source: BPS, Seri Publikasi Indeks Pembangunan Manusia Provinsi Sumatera Selatan/BPS-Statistics Indonesia, Series of Publication of Human Development Index in Sumatera Selatan Province

**Tabel**  
**Table** 13.5

**Indeks Kemahalan Konstruksi Menurut Kabupaten/Kota  
di Provinsi Sumatera Selatan, 2018–2022**  
*Construction Cost Index Index by Regency/Municipality in  
Sumatera Selatan Province, 2018–2022*

<b>Kecamatan Subdistrict</b>	<b>2018</b>	<b>2019</b>	<b>2020</b>	<b>2021</b>	<b>2022</b>
(1)	(2)	(3)	(4)	(5)	(6)
Ogan Komering Ulu	93,52	95,27	89,3	100,45	83,43
Ogan Komering Ilir	88,97	90,16	103,32	95,1	95,08
Muara Enim	103,31	88,22	94,49	95,36	98,06
Lahat	102,36	90,56	101,82	99,13	86,89
Musi Rawas	100,5	101,49	100,33	100,29	91,98
Musi Banyuasin	93,55	96,59	98,95	101,61	96,79
Banyuasin	91,85	98,29	102,71	99,63	94,37
OKU Selatan	99,8	98,37	103,61	97,68	9,29
OKU Timur	98,35	97,04	101,86	107,6	93,59
Ogan Ilir	100,86	104,95	94,12	104,5	92,37
Empat Lawang	95,47	104,96	91,18	98,99	88,15
Penukal Abab Pematang Ilir	95,12	99,06	99,75	91,49	95,64
Musirwas Utara	102,41	92,5	98,3	86,74	90,17
Palembang	104,72	91,01	99,46	106,15	89,45
Prabumulih	100,04	103,68	90,52	98,64	93,96
Pagar Alam	97,96	100,81	88,85	97,64	95,67
Lubuk Linggau	93,58	92,44	103,31	94,5	90,03
<b>Sumatra Selatan</b>	<b>87,19</b>	<b>92,27</b>	<b>97,87</b>	<b>92,69</b>	



**ST 2023**

**SENSUS PERTANIAN  
CENSUS OF AGRICULTURE**

**BerAKHLAK**

Berorientasi Pelayanan Akuntabel Kompeten  
Harmonis Loyal Adaptif Kolaboratif  
*Service Oriented, Accountable, Competent,  
Harmonious, Loyal, Adaptive, Collaborative*

**DATA**  
**MENCERDASKAN BANGSA**  
*Enlighten The Nation*

<http://oganiilirkab.bps.go.id>

**BADAN PUSAT STATISTIK  
KABUPATEN OGAN ILIR**  
*BPS- STATISTICS OF OGAN ILIR REGENCY*

Jl. Palembang Prabumulih No.Km. 32, Timbangan,  
Kecamatan Indralaya Utara, Kabupaten Ogan Ilir, Sumatera Selatan 30862  
Telp/Fax: (0711) 7583048  
Homepage: <http://oganiilirkab.bps.go.id>, E-mail: [bps1610@bps.go.id](mailto:bps1610@bps.go.id)



ISSN 2987-6125

