

ISSN: 2356-2765  
Katalog/Catalog: 1102001.1609

# **KABUPATEN OGAN KOMERING ULU TIMUR DALAM ANGKA OGAN KOMERING ULU TIMUR REGENCY IN FIGURES 2023**



**BADAN PUSAT STATISTIK  
KABUPATEN OGAN KOMERING ULU TIMUR  
BPS-STATISTICS OF OGAN KOMERING ULU TIMUR REGENCY**



**KABUPATEN  
OGAN KOMERING ULU TIMUR  
DALAM ANGKA  
*OGAN KOMERING ULU TIMUR  
REGENCY IN FIGURES*  
2023**

**KABUPATEN OGAN KOMERING ULU TIMUR DALAM ANGKA**  
***Ogan Komering Ulu Timur Regency in Figures***  
**2023**

ISSN: 2356-2765

No. Publikasi/*Publication Number*: 16090.2302

Katalog /*Catalog*: 1102001.1609

Ukuran Buku/*Book Size*: 14,8 cm x 21 cm

Jumlah Halaman/*Number of Pages* : xxxviii + 254 hal/*pages*

Naskah/*Manuscript*:

BPS Kabupaten Ogan Komering Ulu Timur

*BPS-Statistics of Ogan Komering Ulu Timur Regency*

Penyunting/*Editor*:

BPS Kabupaten Ogan Komering Ulu Timur

*BPS-Statistics of Ogan Komering Ulu Timur Regency*

Desain Kover/*Cover Design*:

BPS Kabupaten Ogan Komering Ulu Timur

*BPS-Statistics of Ogan Komering Ulu Timur Regency*

Ilustrasi Kover/*Cover Illustration*:

Pertanian Kabupaten Ogan Komering Ulu Timur/ *Agricultural of Ogan Komering Ulu Timur Regency*

Diterbitkan oleh/*Published by*:

©BPS Kabupaten Ogan Komering Ulu Timur/*BPS-Statistics of Ogan Komering Ulu Timur Regency*

Dicetak oleh/*Printed by*:

CV. Lingga Jati

Dilarang mengumumkan, mendistribusikan, mengomunikasikan, dan/atau menggandakan sebagian atau seluruh isi buku ini untuk tujuan komersil tanpa izin tertulis dari Badan Pusat Statistik.

*Prohibited to announce, distribute, communicate, and/or copy part or all of this book for commercial purpose without permission from BPS-Statistics Indonesia.*

**TIM PENYUSUN/TEAM MEMBERS**

**Pengarah/Director**

Budiriyanto

**Penanggung Jawab/Persons in Charge**

Budiriyanto

**Penyunting/Editors**

Zahid Muttaqin

Surya Wagito

**Pengolah Data dan Penulis Naskah/Data Processing and Authors**

Fitri Bunga Adelia

Rossanti

**Penata Letak/Layout Designers**

Aulia Ikhsan



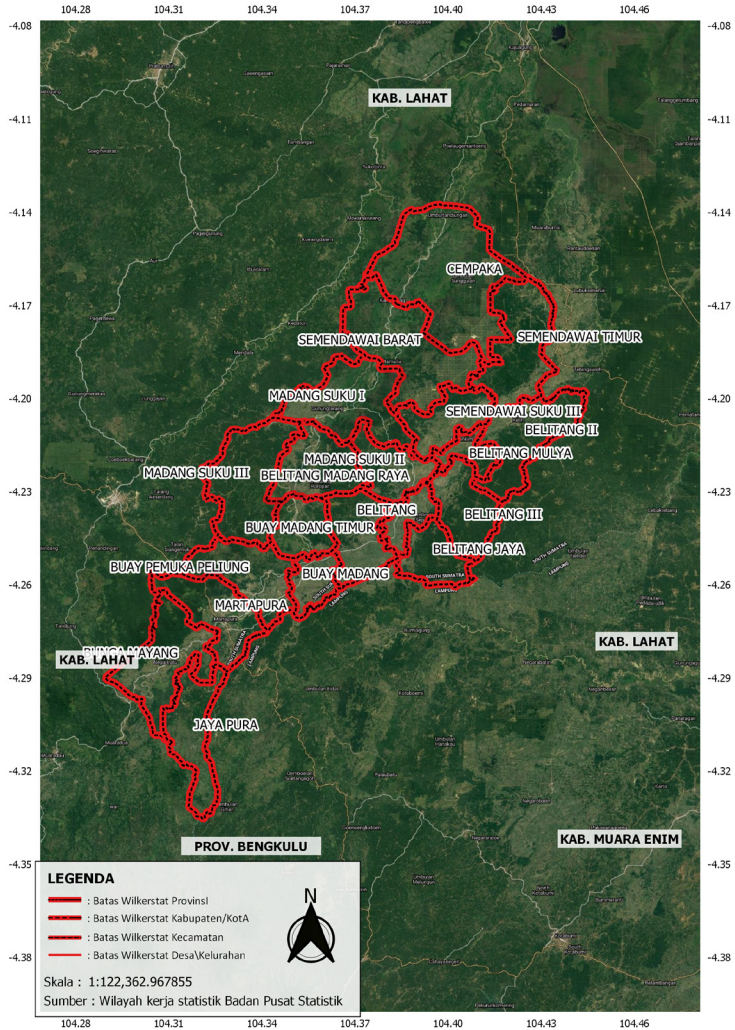
## **KONTRIBUTOR DATA/DATA CONTRIBUTOR**

1. Kementerian Agama/*Ministry of Religious Affair*
2. Kementerian Pendidikan dan Kebudayaan/*The Ministry of Education and Culture*
3. Badan Meteorologi Klimatologi dan Geofisika/*Meteorological, Climatology, and Geophysical Agency*
4. Badan Pusat Statistik/*BPS-Statistics Indonesia*
5. Dewan Perwakilan Rakyat Daerah (DPRD) Kabupaten Ogan Komering Ulu Timur/*Regional House of Representative of Ogan Komering Ulu Timur Regency*
6. Badan Kepegawaian dan Pengembangan SDM Kabupaten Ogan Komering Ulu Timur/*Human Resources Development Agency of Ogan Komering Ulu Timur Regency*
7. Dinas Komunikasi dan Informatika/*Communications and Informatics Service*
8. Dinas Kependudukan dan Catatan Sipil/*Department of Population and Civil Registration*
9. Dinas Pengelola Keuangan dan Aset Daerah/*Financial Management and Reginal Asset Office of Ogan Komering Ulu Timur Regency*
10. Dinas Pertanian Kabupaten Ogan Komering Ulu Timur/*Agriculture Office of Ogan Komering Ulu Timur Regency*
11. Dinas Kesehatan / *Department of Health*
12. Dinas Perindustrian dan Perdagangan Kabupaten Ogan Komering Ulu Timur/*Department of Industry and Trade in Ogan Komering Ulu Timur Regency*
13. Dinas Kepemudaan Olahraga dan Pariwisata Kabupaten Ogan Komering Ulu Timur/*Youth Sports and Tourism Departement of Ogan Komering Ulu Timur Regency*
14. Dinas Pekerjaan Umum Dan Tata Ruang Kabupaten Ogan Komering Ulu Timur/*Public Works of Ogan Komering Ulu Timur Regency*
15. Dinas Koperasi, Usaha Kecil dan Menengah Kabupaten Ogan Komering Ulu Tmur/*Department of Cooperatives, Small and Medium Enterprises*
16. Dinas Peternakan dan Perikanan Kabupaten Ogan Komering Ulu Timur/*Livestock Fisheries Services of Ogan Komering Ulu Timur Regency*
17. PT. POS Indonesia Cabang Baturaja/*PT. POS Indonesia Baturaja Branch*
18. PT. PLN Wilayah S2JB Cabang Lahat Ranting Martapura/*PT. PLN Domain S2JB Substation Lahat Branch Martapura*
19. Perusahaan Daerah Air Minum (PDAM) Martapura/*Water Supply Establishment of Martapura*



# PETA WILAYAH KABUPATEN OGAN KOMERING ULU TIMUR

## MAP OF OGAN KOMERING ULU TIMUR REGENCY







**KEPALA BPS KABUPATEN OGAN KOMERING ULU TIMUR**  
**CHIEF STATISTICIAN OF OGAN KOMERING ULU TIMUR REGENCY**



**BUDIRIYANTO**





## KATA PENGANTAR

Kabupaten Ogan Komering Ulu Timur Dalam Angka 2023 merupakan publikasi yang diterbitkan oleh BPS Kabupaten Ogan Komering Ulu Timur. Publikasi ini meskipun belum dapat memenuhi harapan seluruh pihak pengguna data khususnya para perencana, namun diharapkan dapat membantu melengkapi penyusunan rencana pembangunan di Kabupaten Ogan Komering Ulu Timur.

Publikasi ini dapat terwujud berkat kerjasama dan bantuan dari berbagai pihak baik instansi pemerintah maupun swasta. Kepada semua pihak yang telah memberikan bantuan disampaikan penghargaan dan terima kasih yang sebesar-besarnya.

Walaupun publikasi ini telah dipersiapkan secara optimal, namun disadari masih ditemukannya kekurangan dan ketidaksempurnaan. Untuk perbaikan publikasi ini di masa mendatang, tanggapan dan saran yang bersifat konstruktif dari para pengguna data sangat diharapkan.

Martapura , Februari 2023

Kepala BPS

Kabupaten Ogan Komering Ulu Timur

**BUDIRIYANTO**



## **PREFACE**

*Ogan Komering Ulu Timur Regency in Figures 2023, Delivering Data to Inform Development Planning is publication published by BPS Ogan Komering Ulu Timur Regency. Honestly, this publication has not perfect yet and has not filled the user's hope, especially for the planners, but hopely it can help to equip compilation of development planning in this regency.*

*This comprehensive publication has been made possible with the assistance and contribution from several governmental institutions and private organizations. To all parties who have been involved in the preparation of this publication, I would like to express my sincerest appreciation and gratitude.*

*In completing this publication, there are lacks and mistake that has been made. Therefore, Comments and constructive suggestions for the improvement of this publication are always welcome.*

*Martapura , February 2023  
Chief Statistician of  
Ogan Komering Ulu Timur Regency*

**BUDIRIYANTO**

## DAFTAR ISI / CONTENTS

	Halaman Page
Kata Pengantar/ <i>Preface</i> .....	xi
Daftar Isi/ <i>Contents</i> .....	xiii
Daftar Tabel/ <i>List of Tables</i> .....	xv
Daftar Gambar/ <i>List of Figures</i> .....	xxix
Daftar Singkatan/ <i>List of Abbreviations</i> .....	xxxv
Statistik Kunci/ <i>Key Statistics</i> .....	xxxvii
1. Geografi dan Iklim/ <i>Geography and Climate</i> .....	1
2. Pemerintahan/ <i>Government</i> .....	15
3. Penduduk dan Ketenagakerjaan/ <i>Population and Employment</i> .....	35
4. Sosial dan Kesejahteraan Rakyat/ <i>Social and Welfare</i> .....	51
5. Pertanian, Kehutanan, Peternakan, dan Perikanan/ <i>Agriculture, Forestry, Livestock, and Fishery</i> .....	109
6. Industri, Pertambangan, dan Energi/ <i>Industry, Mining, and Energy</i> .....	157
7. Pariwisata/ <i>Tourism</i> .....	167
8. Transportasi dan Komunikasi/ <i>Transportation and Communication</i> .....	177
9. Perbankan, Koperasi, dan Harga-harga/ <i>Banking, Cooperative, dan Prices</i> .....	189
10. Pengeluaran Penduduk/ <i>Population Expenditure</i> .....	207
11. Perdagangan/ <i>Trade</i> .....	217
12. Sistem Neraca Regional/ <i>System of Regional Accounts</i> .....	225
13. Perbandingan Antar Kabupaten/Kota/ <i>Regency/Municipal Comparison</i> .....	243



## DAFTAR TABEL/LIST OF TABLES

Halaman  
Page

<b>1.</b>	<b>GEOGRAFI DAN IKLIM/GEOGRAPHY AND CLIMATE</b>	
<b>1.1</b>	<b>KEADAAN GEOGRAFI</b>	
	<b>GEOGRAPHY CONDITION</b>	
1.1.1	Luas Daerah dan Jumlah Pulau Menurut Kecamatan di Kabupaten Ogan Komering Ulu Timur, 2021 <i>Total Area and Number of Islands by Subdistrict in Ogan Komering Ulu Timur Regency, 2021</i> .....	8
1.1.2	Tinggi Wilayah dan Jarak ke Ibukota Kabupaten/Kota Menurut Kecamatan di Kabupaten Ogan Komering Ulu Timur, 2022 <i>Altitude and Distance to the Capital of Regency/Municipality by Subdistrict in Ogan Komering Ulu Timur Regency, 2022</i> .....	10
<b>1.2</b>	<b>KEADAAN IKLIM</b>	
	<b>CLIMATE CONDITION</b>	
1.2.1	Pengamatan Unsur Iklim Menurut Bulan di Stasiun Klimatologi Palembang, 2022 <i>Observation of Climate Elements By Months at Palembang Climatological Station, 2022</i> .....	11
<b>2.</b>	<b>PEMERINTAHAN/GOVERNMENT</b>	
<b>2.1</b>	<b>WILAYAH ADMINISTRATIF</b>	
	<b>ADMINISTRATIVE AREA</b>	
2.1.1	Jumlah Desa <sup>1</sup> /Kelurahan Menurut Kecamatan di Kabupaten Ogan Komering Ulu Timur, 2018–2022 <i>Number of Villages<sup>1</sup>/Kelurahan by Subdistrict in Ogan Komering Ulu Timur Regency, 2018–2022</i> .....	22
<b>2.2</b>	<b>DEWAN PERWAKILAN RAKYAT DAERAH</b>	
	<b>REGIONAL HOUSE OF REPRESENTATIVE</b>	
2.2.1	Jumlah Anggota Dewan Perwakilan Rakyat Daerah Menurut Partai Politik dan Jenis Kelamin di Kabupaten Ogan Komering Ulu Timur, 2022 <i>Number of Regional House of Representatives's Members by Political Parties and Sex in Ogan Komering Ulu Timur Regency 2022</i> .....	23



## **2.3 SUMBER DAYA MANUSIA**

### **HUMAN RESOURCES**

- 2.3.1 Jumlah Pegawai Negeri Sipil Menurut Jabatan dan Jenis Kelamin di Kabupaten Ogan Komering Ulu Timur, Desember 2021 dan Desember 2022  
*Number of Civil Servants by Occupation and Sex in Ogan Komering Ulu Timur Regency, December 2021 and December 2022* ..... 24
- 2.3.2 Jumlah Pegawai Negeri Sipil Menurut Tingkat Pendidikan dan Jenis Kelamin di Kabupaten Ogan Komering Ulu Timur, Desember 2021 dan Desember 2022  
*Number of Civil Servants by Educational Level and Sex in Ogan Komering Ulu Timur Regency, Desember 2021 and Desember 2022* ... 26
- 2.3.3 Jumlah Pegawai Negeri Sipil Menurut Tingkat Kepangkatan dan Jenis Kelamin di Kabupaten Ogan Komering Ulu Timur, Desember 2021 dan Desember 2022  
*Number of Civil Servants by Hierarchy and Sex in Ogan Komering Ulu Timur Regency, Desember 2021 and Desember 2022* ..... 28

## **2.4 KEUANGAN PEMERINTAH**

### **GOVERNMENT FINANCE**

- 2.4.1 Realisasi Pendapatan Pemerintah Kabupaten Ogan Komering Ulu Timur Menurut Jenis Pendapatan (ribu rupiah), 2018–2021  
*Actual Ogan Komering Ulu Timur Regency Government Revenues by Kind of Revenues (thousand rupiahs), 2018–2021*..... 30
- 2.4.2 Realisasi Belanja Pemerintah Kabupaten Ogan Komering Ulu Timur Menurut Jenis Belanja (ribu rupiah), 2018–2021  
*Actual Ogan Komering Ulu Timur Regency Government Expenditures by Kind of Expenditures (thousand rupiahs), 2018–2021*..... 32

## **3. PENDUDUK DAN KETENAGAKERJAAN/**

### **POPULATION AND EMPLOYMENT**

## **3.1 PENDUDUK**

### **POPULATION**

- 3.1.1 Penduduk, Laju Pertumbuhan Penduduk, Distribusi Persentase Penduduk, Kepadatan Penduduk, Rasio Jenis Kelamin Penduduk Menurut Kecamatan di Kabupaten Ogan Komering Ulu Timur, 2022

	<i>Population, Population Growth Rate, Percentage Distribution of Population, Population Density, and Population Sex Ratio by Subdistrict in Ogan Komering Ulu Timur Regency, 2022.....</i>	42
3.1.2	Jumlah Penduduk Menurut Kelompok Umur dan Jenis Kelamin di Kabupaten Ogan Komering Ulu Timur, 2022 <i>Population by Age Groups and Sex in Ogan Komering Ulu Timur Regency, 2022 .....</i>	45
<b>3.2</b>	<b>KETENAGAKERJAAN</b> <b>EMPLOYMENT</b>	
3.2.1	Jumlah Penduduk Berumur 15 Tahun Keatas Menurut Jenis Kegiatan Selama Seminggu yang Lalu dan Jenis Kelamin di Kabupaten Ogan Komering Ulu Timur, 2022 <i>Population Aged 15 Years and Over by Type of Activity During The Previous Week and Sex in Ogan Komering Ulu Timur Regency, 2022 ..</i>	46
3.2.2	Penduduk Berumur 15 Tahun ke Atas Menurut Pendidikan Tertinggi yang Ditamatkan dan Jenis Kegiatan Selama Seminggu yang Lalu di Kabupaten Ogan Komering Ulu Timur, 2022 <i>Population 15 Years of Age and Over by Educational Attainment and Type of Activity During the Previous Week in Ogan Komering Ulu Timur Regency, 2022.....</i>	47
3.2.3	Penduduk Berumur 15 Tahun Ke Atas yang Bekerja Selama Seminggu yang Lalu Menurut Status Pekerjaan Utama dan Jenis Kelamin di Kabupaten Ogan Komering Ulu Timur, 2022 <i>Population 15 Years of Age and Over who Worked During The Previous Week by Main Employment Status and Sex in Ogan Komering Ulu Timur Regency, 2022.....</i>	49
<b>4.</b>	<b>SOSIAL DAN KESEJAHTERAAN RAKYAT/SOCIAL AND WELFARE</b>	
<b>4.1</b>	<b>PENDIDIKAN</b> <b>EDUCATION</b>	
4.1.1	Jumlah Sekolah, Guru, dan Murid Taman Kanak-Kanak (TK) di Bawah Kementerian Pendidikan, Kebudayaan, Riset, dan Teknologi Menurut Kecamatan di Kabupaten Ogan Komering Ulu Timur, 2021/2022 dan 2022/2023	

	<i>Number of Schools, Teachers, and Pupils in Kindergarten Under The Ministry of Education, Culture, Research, and Technology by Subdistrict in Ogan Komering Ulu Timur Regency, 2021/2022 and 2022/2023</i> .....	58
4.1.2	Jumlah Sekolah, Guru, dan Murid Raudatul Athfal (RA) di Bawah Kementerian Agama Menurut Kecamatan di Kabupaten Ogan Komering Ulu Timur, 2021/2022 dan 2022/2023 <i>Number of Schools, Teachers, and Pupils in Raudatul Athfal (RA) Under The Ministry of Religious Affairs by Subdistrict in Ogan Komering Ulu Timur Regency, 2021/2022 and 2022/2023</i> .....	61
4.1.3	Jumlah Sekolah, Guru, dan Murid Sekolah Dasar (SD) di Bawah Kementerian Pendidikan, Kebudayaan, Riset, dan Teknologi Menurut Kecamatan di Kabupaten Ogan Komering Ulu Timur, 2021/2022 dan 2022/2023 <i>Number of Schools, Teachers, and Pupils in Elementary Schools Under The Ministry of Education, Culture, Research, and Technology by Subdistrict in Ogan Komering Ulu Timur Regency, 2021/2022 and 2022/2023</i> .....	62
4.1.4	Jumlah Sekolah, Guru, dan Murid Madrasah Ibtidaiyah (MI) di Bawah Kementerian Agama Menurut Kecamatan di Kabupaten Ogan Komering Ulu Timur, 2021/2022 dan 2022/2023 <i>Number of Schools, Teachers, and Pupils in Madrasah Ibtidaiyah (MI) Under The Ministry of Religious Affairs by Subdistrict in Ogan Komering Ulu Timur Regency, 2021/2022 and 2022/2023</i> .....	65
4.1.5	Jumlah Sekolah, Guru, dan Murid Sekolah Menengah Pertama (SMP) di Bawah Kementerian Pendidikan, Kebudayaan, Riset, dan Teknologi Menurut Kecamatan di Kabupaten Ogan Komering Ulu Timur, 2021/2022 dan 2022/2023 <i>Number of Schools, Teachers, and Pupils in Junior High Schools Under The Ministry of Education, Culture, Research, and Technology by Subdistrict in Ogan Komering Ulu Timur Regency, 2021/2022 and 2022/2023</i> .....	68
4.1.6	Jumlah Sekolah, Guru, dan Murid Madrasah Tsanawiyah (MTs) di Bawah Kementerian Agama Menurut Kecamatan di Kabupaten Ogan Komering Ulu Timur, 2021/2022 dan 2022/2023	

	<i>Number of Schools, Teachers, and Pupils in Madrasah Tsanawiyah (MTs) Under The Ministry of Religious Affairs by Subdistrict in Ogan Komering Ulu Timur Regency , 2021/2022 and 2022/2023 .....</i>	71
4.1.7	Jumlah Sekolah, Guru, dan Murid Sekolah Menengah Atas (SMA) di Bawah Kementerian Pendidikan, Kebudayaan, Riset, dan Teknologi Menurut Kecamatan di Kabupaten Ogan Komering Ulu Timur, 2021/2022 dan 2022/2023 <i>Number of Schools, Teachers, and Pupils in Senior High School Under The Ministry of Education, Culture, Research, and Technology by Subdistrict in Ogan Komering Ulu Timur Regency, 2021/2022 and 2022/2023 .....</i>	74
4.1.8	Jumlah Sekolah, Guru, dan Murid Sekolah Menengah Kejuruan (SMK) di Bawah Kementerian Pendidikan, Kebudayaan, Riset, dan Teknologi Menurut Kecamatan di Kabupaten Ogan Komering Ulu Timur, 2021/2022 dan 2022/2023 <i>Number of Schools, Teachers, and Pupils in Vocational High Schools Under The Ministry of Education, Culture, Research, and Technology by Subdistrict in Ogan Komering Ulu Timur Regency, 2021/2022 and 2022/2023 .....</i>	77
4.1.9	Jumlah Sekolah, Guru, dan Murid Madrasah Aliyah (MA) di Bawah Kementerian Agama Menurut Kecamatan di Kabupaten Ogan Komering Ulu Timur, 2021/2022 dan 2022/2023 <i>Number of Schools, Teachers, and Pupils in Madrasah Aliyah (MA) Under the Ministry of Religious Affairs by Subdistrict in Ogan Komering Ulu Timur Regency, 2021/2022 and 2022/2023 .....</i>	80
4.1.10	Jumlah Desa <sup>1</sup> /Kelurahan yang Memiliki Fasilitas Sekolah Menurut Kecamatan dan Tingkat Pendidikan di Kabupaten Ogan Komering Ulu Timur, 2019–2021 <i>Number of Villages<sup>1</sup>/Kelurahan Having Educational Facilities by Subdistrict and Educational Level in Ogan Komering Ulu Timur Regency, 2019–2021 .....</i>	83
4.1.11	Angka Partisipasi Murni (APM) dan Angka Partisipasi Kasar (APK) Menurut Jenjang Pendidikan di Kabupaten Ogan Komering Ulu Timur, 2021 dan 2022 <i>Net Enrollment Rate and Gross Enrollment Ratio by Educational Level in Ogan Komering Ulu Timur Regency, 2021 and 2022.....</i>	88

4.1.12	Persentase Penduduk Berumur 15 Tahun ke Atas yang Melek Huruf Menurut Kelompok Umur di Kabupaten Ogan Komering Ulu Timur, 2021 dan 2022 <i>Percentage of Literate People Aged 15 Years and Over by Age Group in Ogan Komering Ulu Timur Regency, 2021 and 2022 .....</i>	89
<b>4.2</b>	<b>KESEHATAN</b> <b>HEALTH</b>	
4.2.1	Jumlah Desa <sup>1</sup> /Kelurahan Yang Memiliki Sarana Kesehatan Menurut Kecamatan di Kabupaten Ogan Komering Ulu Timur, 2019–2021 <i>Number of Villages<sup>1</sup>/Kelurahan Having Health Facilities by Subdistrict in Ogan Komering Ulu Timur Regency, 2019–2021 .....</i>	90
4.2.2	Jumlah Tenaga Kesehatan Menurut Kecamatan di Kabupaten Ogan Komering Ulu Timur, 2022 <i>Number of Health Human Resources by Subdistrict in Ogan Komering Ulu Timur Regency, 2022 .....</i>	96
4.2.3	Jumlah Rumah Sakit Umum, Rumah Sakit Khusus, dan Puskesmas Menurut Kecamatan di Kabupaten Ogan Komering Ulu Timur, 2021 dan 2022 <i>Number of General Hospital, Specialized Hospital, and Public Health Center by Subdistrict in Ogan Komering Ulu Timur Regency, 2021 and 2022 .....</i>	99
<b>4.3</b>	<b>AGAMA DAN SOSIAL LAINNYA</b> <b>RELIGION AND OTHER SOCIAL AFFAIRS</b>	
4.3.1	Jumlah Penduduk Menurut Kecamatan dan Agama yang Dianut di Kabupaten Ogan Komering Ulu Timur, 2022 <i>Population by Subdistrict and Religion in Ogan Komering Ulu Timur Regency, 2022 .....</i>	101
4.3.2	Jumlah Tempat Peribadatan Menurut Kecamatan di Kabupaten Ogan Komering Ulu Timur, 2022 <i>Number of Places of Worship by Subdistrict in Ogan Komering Ulu Timur Regency, 2022.....</i>	102
4.3.3	Jumlah Desa <sup>1</sup> /Kelurahan yang Mengalami Bencana Alam <sup>2</sup> Menurut Kecamatan di Kabupaten Ogan Komering Ulu Timur, 2019–2021	

	<i>Number of Villages<sup>1</sup>/Kelurahan that Had Natural Disaster<sup>2</sup> by Subdistrict in Ogan Komering Ulu Timur Regency, 2019–2021 .....</i>	103
<b>4.4</b>	<b>KEMISKINAN</b>	
	<b>POVERTY</b>	
4.4.1	Garis Kemiskinan, Jumlah, dan Persentase Penduduk Miskin di Kabupaten Ogan Komering Ulu Timur, 2015–2022 <i>Poverty Line, Number, and Percentage of Poor People in Ogan Komering Ulu Timur Regency, 2015–2022 .....</i>	106
4.4.2	Indeks Kedalaman Kemiskinan dan Indeks Keparahan Kemiskinan di Kabupaten Ogan Komering Ulu Timur, 2015–2022 <i>Poverty Gap Index and Poverty Severity Index in Ogan Komering Ulu Timur Regency, 2015–2022.....</i>	107
<b>5.</b>	<b>PERTANIAN, KEHUTANAN, PETERNAKAN, DAN PERIKANAN/ AGRICULTURE, FORESTRY, LIVESTOCK, AND FISHERY</b>	
<b>5.1</b>	<b>HORTIKULTURA</b>	
	<b>HORTICULTURE</b>	
5.1.1	Luas Panen Tanaman Sayuran Menurut Kecamatan dan Jenis Tanaman di Kabupaten Ogan Komering Ulu Timur (ha), 2021 dan 2022* <i>Harvested Area of Vegetables by Subdistrict and Kind of Plant in Ogan Komering Ulu Timur Regency (ha), 2021 and 2022* .....</i>	116
5.1.2	Produksi Tanaman Sayuran Menurut Kecamatan dan Jenis Tanaman di Kabupaten Ogan Komering Ulu Timur (kuintal), 2021 dan 2022* <i>Production of Vegetables by Subdistrict and Kind of Plant in Ogan Komering Ulu Timur Regency (quintal), 2021 and 2022* .....</i>	120
5.1.3	Luas Panen Tanaman Sayuran dan Buah-buahan Semusim Menurut Jenis Tanaman di Kabupaten Ogan Komering Ulu Timur (ha), 2019–2022 <i>Harvested Area of Seasonal Vegetables and Fruits by Kind of Plant in Ogan Komering Ulu Timur Regency (ha), 2019–2022.....</i>	124
5.1.4	Produksi Tanaman Sayuran dan Buah-buahan Semusim Menurut Jenis Tanaman di Kabupaten Ogan Komering Ulu Timur (kuintal), 2019–2022	

	Halaman Page
	<i>Production of Seasonal Vegetables and Fruits by Kind of Plant in Ogan Komering Ulu Timur Regency (quintal), 2019–2022</i> ..... 125
5.1.5	Luas Panen Tanaman Biofarmaka Menurut Kecamatan dan Jenis Tanaman di Kabupaten Ogan Komering Ulu Timur (m <sup>2</sup> ), 2021 dan 2022 <i>Harvested Area of Medicinal Plants by Subdistrict and Kind of Plant in Ogan Komering Ulu Timur Regency (m<sup>2</sup>), 2021 and 2022</i> ..... 126
5.1.6	Produksi Tanaman Biofarmaka Menurut Kecamatan dan Jenis Tanaman di Kabupaten Ogan Komering Ulu Timur (kg), 2021 dan 2022 <i>Production of Medicinal Plants by Subdistrict and Kind of Plant in Ogan Komering Ulu Timur Regency (kg), 2021 and 2022</i> ..... 128
5.1.7	Luas Panen Tanaman Biofarmaka Menurut Jenis Tanaman di Kabupaten Ogan Komering Ulu Timur (m <sup>2</sup> ), 2019–2022 <i>Harvested Area of Medicinal Plants by Kind of Plant in Ogan Komering Ulu Timur Regency (m<sup>2</sup>), 2019–2022</i> ..... 130
5.1.8	Produksi Tanaman Biofarmaka Menurut Jenis Tanaman di Kabupaten Ogan Komering Ulu Timur (kg), 2019–2022 <i>Production of Medicinal Plants by Kind of Plant in Ogan Komering Ulu Timur Regency (kg), 2019–2022</i> ..... 131
5.1.9	Luas Panen Tanaman Hias Menurut Kecamatan dan Jenis Tanaman di Kabupaten Ogan Komering Ulu Timur (m <sup>2</sup> ), 2021 dan 2022 <sup>x</sup> <i>Harvested Area of Ornamental Plants by Subdistrict and Kind of Plant in Ogan Komering Ulu Timur Regency (m<sup>2</sup>), 2021 and 2022<sup>x</sup></i> ..... 132
5.1.10	Produksi Tanaman Hias Menurut Kecamatan dan Jenis Tanaman di Kabupaten Ogan Komering Ulu Timur (tangkai), 2021 dan 2022 <sup>x</sup> <i>Production of Ornamental Plants by Subdistrict and Kind of Plant in Ogan Komering Ulu Timur Regency (stalks), 2021 and 2022<sup>x</sup></i> ..... 134
5.1.11	Luas Panen Tanaman Hias Menurut Jenis Tanaman di Kabupaten Ogan Komering Ulu Timur (m <sup>2</sup> ), 2019–2022 <i>Harvested Area of Ornamental Plants by Kind of Plant in Ogan Komering Ulu Timur Regency (m<sup>2</sup>), 2019–2022</i> ..... 136
5.1.12	Produksi Tanaman Hias Menurut Jenis Tanaman di Kabupaten Ogan Komering Ulu Timur (tangkai), 2019–2022

	<i>Production of Ornamental Plants by Kind of Plant n Ogan Komering Ulu Timur Regency (stalks), 2019–2022.....</i>	137
5.1.13	Produksi Buah-buahan Menurut Kecamatan dan Jenis Tanaman di Kabupaten Ogan Komering Ulu Timur (kuintal), 2021 dan 2022 <sup>x</sup> <i>Production of Fruits by Subdistrict and Kind of Plant in Ogan Komering Ulu Timur Regency (kuintal), 2021 and 2022<sup>x</sup>.....</i>	138
5.1.14	Produksi Buah-Buahan dan Sayuran Tahunan Menurut Jenis Tanaman di Kabupaten Ogan Komering Ulu Timur (kuintal), 2019–2022 <i>Production of Annual Fruits and Vegetables by Kind of Plant in Ogan Komering Ulu Timur Regency (quintal), 2019–2022.....</i>	142
<b>5.2</b>	<b>PERKEBUNAN</b>	
	<b>ESTATE CROPS</b>	
5.2.1	Luas Areal Tanaman Perkebunan Menurut Kecamatan dan Jenis Tanaman di Kabupaten Ogan Komering Ulu Timur (ha), 2021 dan 2022 <i>Planted Area of Estate Crops by Subdistrict and Type of Crops in Ogan Komering Ulu Timur Regency (ha), 2021 and 2022.....</i>	143
5.2.2	Produksi Perkebunan Menurut Kecamatan dan Jenis Tanaman di Kabupaten Ogan Komering Ulu Timur (ton), 2021 dan 2022 <i>Production of Estates by Subdistrict and Type of Crops in Ogan Komering Ulu Timur Regency (ton), 2021 and 2022.....</i>	147
5.2.3	Luas Areal Tanaman Perkebunan Rakyat Menurut Jenis Tanaman di Kabupaten Ogan Komering Ulu Timur (ha), 2018–2022 <i>Planted Area of Estate Crops by Type of Crops in Ogan Komering Ulu Timur Regency (ha), 2018–2022.....</i>	151
5.2.4	Produksi Perkebunan Rakyat Menurut Jenis Tanaman di Kabupaten Ogan Komering Ulu Timur (ton), 2018–2022 <i>Production of Estates by Type of Crops in Ogan Komering Ulu Timur Regency (ton), 2018–2022.....</i>	152
<b>5.3</b>	<b>PETERNAKAN</b>	
	<b>LIVESTOCK</b>	
5.3.1	Populasi Hewan Ternak Menurut Jenis Ternak dan Kecamatan di Kabupaten Ogan Komering Ulu Timur, 2022	



	<i>Livestock Population by Livestock Type and District in East Ogan Komering Ulu Regency, 2022.....</i>	153
<b>5.4</b>	<b>PERIKANAN</b>	
	<b>FISHERY</b>	
5.4.1	Produksi Perikanan Menurut Jenis Ikan di Kabupaten Ogan Komering Ulu Timur (ton), 2020-2022 <i>Fishery Production by Kind of Fish in East Ogan Komering Ulu Regency (ton), 2020-2022 .....</i>	155
5.4.2	Produksi Perikanan Menurut Jenis Budidaya Ikan di Kabupaten Ogan Komering Ulu Timur (ton), 2020-2022 <i>Fishery Production by Cultivation Type of Fish in East Ogan Komering Ulu Regency (ton),2020-2022 .....</i>	156
<b>6.</b>	<b>INDUSTRI, PERTAMBANGAN, DAN ENERGI/ INDUSTRY, MINING, AND ENERGY</b>	
6.1	Daya Terpasang, Produksi, dan Distribusi Listrik PT. PLN (Persero) pada Cabang/Ranting PLN Menurut Kecamatan di Kabupaten Ogan Komering Ulu Timur, 2022 <i>Installed Electricity Power, Production, and Distribution of PT. PLN (Persero) at PLN Branch by Subdistrict in Ogan Komering Ulu Timur Regency, 2022 .....</i>	164
6.2	Jumlah Pelanggan Listrik Menurut Kecamatan di Kabupaten Ogan Komering Ulu Timur, 2018–2022 <i>Number of Electricity Customers by Subdistrict in Ogan Komering Ulu Timur Regency, 2018–2022 .....</i>	165
6.3	Jumlah Pelanggan dan Air yang Disalurkan Menurut Kecamatan di Kabupaten Ogan Komering Ulu Timur, 2022 <i>Number of Customers and Distributed Water by Subdistrict in Ogan Komering Ulu Timur Regency, 2022.....</i>	166
<b>7.</b>	<b>PARIWISATA/TOURISM</b>	
7.1	Jumlah Rumah Makan/Restoran Menurut Kecamatan di Kabupaten Ogan Komering Ulu Timur, 2019–2022 <i>Number of Restaurants by Subdistrict in Ogan Komering Ulu Timur Regency, 2019–2022.....</i>	174
7.2	Jumlah Hotel Menurut Kecamatan di Kabupaten Ogan Komering Ulu Tmur, 2019–2022	

	<i>Number of Hotels by Subdistrict in Ogan Komering Ulu Timur Regency, 2019–2022</i> .....	175
<b>8.</b>	<b>TRANSPORTASI DAN KOMUNIKASI/ TRANSPORTATION AND COMMUNICATION</b>	
<b>8.1</b>	<b>TRANSPORTASI TRANSPORTATION</b>	
8.1.1	Panjang Jalan <sup>1</sup> Menurut Tingkat Kewenangan Pemerintahan di Kabupaten Ogan Komering Ulu Timur (km), 2020–2022 <i>Length of Roads<sup>1</sup> by Level of Government Authority in Ogan Komering Ulu Timur Regency (km), 2020–2022</i> .....	184
8.1.2	Panjang Jalan Menurut Jenis Permukaan Jalan di Kabupaten Ogan Komering Ulu Timur (km), 2020–2022 <i>Length of Roads by Type of Road Surface in Ogan Komering Ulu Timur Regency (km), 2020–2022</i> .....	185
8.1.3	Panjang Jalan Menurut Kondisi Jalan di Kabupaten Ogan Komering Ulu Timur (km), 2020–2022 <i>Length of Roads by Condition of Roads in Ogan Komering Ulu Timur Regency (km), 2020–2022</i> .....	186
<b>8.2</b>	<b>KOMUNIKASI COMMUNICATION</b>	
8.2.1	Jumlah Kantor Pos Pembantu Menurut Kecamatan di Kabupaten Ogan Komering Ulu Timur, 2019–2022 <i>Number of Post Offices Subsidiaries by Subdistrict in Ogan Komering Ulu Timur Regency, 2019–2022</i> .....	187
8.2.2	Jumlah Menara Telepon Seluler Menurut Kecamatan di Kabupaten Ogan Komering Ulu Timur, 2022 <i>Number of Base Tranceiver Station by Subdistrict in Ogan Komering Ulu Timur Regency, 2022</i> .....	188
<b>9.</b>	<b>PERBANKAN, KOPERASI, DAN HARGA-HARGA/BANKING, COOPERATIVE, AND PRICES</b> .....	
9.1	Jumlah Koperasi Aktif Menurut Kecamatan di Kabupaten Ogan Komering Ulu Timur, 2019–2022 <i>Number of Active Cooperative by Subdistrict in Ogan Komering Ulu Timur Regency, 2019–2022</i> .....	196

9.2	Jumlah Koperasi Menurut Jenis Koperasi dan Kecamatan di Kabupaten Ogan Komering Ulu Timur, 2022 <i>Number of Cooperative by Kind of Cooperative and Subdistrict in Ogan Komering Ulu Timur Regency, 2022</i> .....	197
9.3	Indeks Harga Konsumen per Bulan Menurut Kelompok Pengeluaran (2018=100) di Kabupaten Ogan Komering Ulu Timur, 2022 <i>Consumer Price Index per Month by Expenditure Group (2018=100) in Ogan Komering Ulu Timur Regency, 2022</i> .....	198
9.4	Laju Inflasi Bulanan Menurut Kelompok Pengeluaran (2018=100) di Kabupaten Ogan Komering Ulu Timur, 2022 <i>Monthly Inflation Rate by Expenditure Group (2018=100) in Ogan Komering Ulu Timur Regency, 2022</i> .....	202
<b>10.</b>	<b>PENGELUARAN PENDUDUK/POPULATION EXPENDITURE</b>	
10.1	Rata-rata Pengeluaran per Kapita Sebulan Menurut Kelompok Komoditas (rupiah) di Kabupaten Ogan Komering Ulu Timur, 2021 dan 2022 <i>Monthly Average Expenditure per Capita by Commodity Group (rupiahs) in Ogan Komering Ulu Timur Regency, 2021 and 2022</i> .....	214
10.2	Persentase Pengeluaran per Kapita Sebulan Menurut Kelompok Komoditas di Kabupaten Ogan Komering Ulu Timur, 2021 dan 2022 <i>Percentage of Monthly Expenditure per Capita by Commodity Group in Ogan Komering Ulu Timur Regency, 2021 and 2022</i> .....	215
10.3	Persentase Penduduk Menurut Golongan Pengeluaran Per Kapita Sebulan di Kabupaten Ogan Komering Ulu Timur, 2022 <i>Percentage of Population by Class of Monthly Expenditure per Capita in Ogan Komering Ulu Timur Regency, 2022</i> .....	216
<b>11.</b>	<b>PERDAGANGAN/TRADE</b>	
11.1	Jumlah Sarana Perdagangan Menurut Jenisnya di Kabupaten Ogan Komering Ulu Timur, 2019–2022 <i>Number of Trading Facilities by Type of Facility in Ogan Komering Ulu Timur Regency, 2019–2022</i> .....	224

<b>12.</b>	<b>SISTEM NERACA REGIONAL/SYSTEM OF REGIONAL ACCOUNTS</b>	
12.1.	Produk Domestik Regional Bruto Atas Dasar Harga Berlaku Menurut Lapangan Usaha di Kabupaten Ogan Komering Ulu Timur (miliar rupiah), 2018–2022 <i>Gross Regional Domestic Product at Current Market Prices by Industry in Ogan Komering Ulu Timur Regency (billion rupiahs), 2018–2022</i> .....	232
12.2	Produk Domestik Regional Bruto Atas Dasar Harga Konstan 2010 Menurut Lapangan Usaha di Kabupaten Ogan Komering Ulu Timur (miliar rupiah), 2018–2022 <i>Gross Regional Domestic Product at 2010 Constant Market Prices by Industry in Ogan Komering Ulu Timur Regency (billion rupiahs), 2018–2022</i> .....	234
12.3	Distribusi Persentase Produk Domestik Regional Bruto Atas Dasar Harga Berlaku Menurut Lapangan Usaha di Kabupaten Ogan Komering Ulu Timur, 2018–2022 <i>Percentage Distribution of Gross Regional Domestic Product at Current Market Prices by Industry in Ogan Komering Ulu Timur Regency, 2018–2022</i> .....	236
12.4	Laju Pertumbuhan Produk Domestik Regional Bruto Atas Dasar Harga Konstan 2010 Menurut Lapangan Usaha di Kabupaten Ogan Komering Ulu Timur (persen), 2019–2022 <i>Growth Rate of Gross Regional Domestic Product at 2010 Constant Market Prices by Industry in Ogan Komering Ulu Timur Regency (percent), 2019–2022</i> .....	238
12.5	Produk Domestik Regional Bruto Atas Dasar Harga Berlaku Menurut Jenis Pengeluaran di Kabupaten Ogan Komering Ulu Timur (miliar rupiah), 2018–2022 <i>Gross Regional Domestic Product at Current Market Prices by Type of Expenditure in Ogan Komering Ulu Timur Regency (billion rupiahs), 2018–2022</i> .....	240
12.6	Produk Domestik Regional Bruto Atas Dasar Harga Konstan 2010 Menurut Jenis Pengeluaran di Kabupaten Ogan Komering Ulu Timur (miliar rupiah), 2018–2022	

	<i>Gross Regional Domestic Product at 2010 Constant Market Prices by Type of Expenditure in Ogan Komering Ulu Timur Regency (billion rupiahs), 2018–2022</i> .....	241
<b>13.</b>	<b>PERBANDINGAN ANTAR KABUPATEN/ KOTA/ REGENCY/MUNICIPAL COMPARISON</b>	
13.1	Jumlah Penduduk Menurut Kabupaten/Kota di Provinsi Sumatera Selatan (ribu), 2018–2022 <i>Population by Regency/Municipality in Sumatera Selatan Province (thousand), 2018–2022</i> .....	250
13.2	Laju Pertumbuhan Produk Domestik Regional Bruto Atas Dasar Harga Konstan 2010 Menurut Kabupaten/Kota di Provinsi Sumatera Selatan (persen), 2019–2022 <i>Rate of Growth of Gross Regional Domestic Products at 2010 Constant Market Prices by Regency/Municipality in Sumatera Selatan Province (percent), 2019–2022</i> .....	251
13.3	Jumlah Penduduk Miskin Menurut Kabupaten/Kota di Provinsi Sumatera Selatan (ribu), 2018–2022 <i>Number of Poor Population by Regency/Municipality in Sumatera Selatan Province (thousand), 2018–2022</i> .....	252
13.4	Indeks Pembangunan Manusia Menurut Kabupaten/ Kota di Provinsi Sumatera Selatan, 2018–2022 <i>Human Development Index by Regency/Municipality in Sumatera Selatan Province, 2018–2022</i> .....	253

## DAFTAR GAMBAR/LIST OF FIGURES

	Halaman Page
1.1	Persentase Luas Daerah Kabupaten Ogan Komering Ulu Timur menurut Kecamatan (%), 2022 / <i>Percentage Area of Ogan Komeirng Ulu Timur Regency by Subdistrict (%)</i> , 2022 ..... 6
1.2	Jarak dari Ibukota Kecamatan ke Ibukota Kabupaten di Kabupaten Ogan Komering Ulu Timur (km), 2021/ <i>Distance between Subdistrict Capital and Regency Capital in Ogan Komering Ulu Timur Province (km)</i> , 2021..... 7
2.1	Jumlah Desa menurut Kecamatan di Kabupaten Ogan Komering Ulu Timur (%), 2022 / <i>Number of Village by Subdistrict in Ogan Komering Ulu Timur Regency (%)</i> , 2022..... 20
2.2	Persentase Pegawai Negeri Sipil Menurut Jabatan di Kabupaten Ogan Komering Ulu Timur (%), 2022/ <i>Percentage of Civil Servants by Occupation in Ogan Komering Ulu Tlmur Regency (%)</i> , 2022 ..... 21
3.1	Jumlah Penduduk Menurut Kecamatan di Kabupaten Ogan Komering Ulu Timur, 2022 (jiwa)/ <i>Population by Subdistrict in Ogan Komering Ulu Timur Regency, 2022 (life)</i> ..... 40
3.2	Jumlah Penduduk Menurut Kelompok Umur dan Jenis Kelamin di Kabupaten Ogan Komering Ulu Timur, 2022 (jiwa)/ <i>Population by Age Groups and Sex in Ogan Komering Ulu Timur Regency, 2022 (life)</i> ..... 41
4.1	Jumlah Desa <sup>1</sup> /Kelurahan yang Memiliki Fasilitas Sekolah Menurut Tingkat Pendidikan di Kabupaten Ogan Komering Ulu Timur, 2021/ <i>Number of Villages<sup>1</sup> Having Educational Facilities by Educational Level in Ogan Komering Ulu Timur Regency, 2021</i> ..... 56
4.2	Jumlah Desa/Kelurahan yang Memiliki Sarana Kesehatan Menurut Jenis Sarana di Kabupaten Ogan Komering Ulu Timur, 2021/ <i>Number of Villages Having Educational Facilities by Educational Level in Ogan Komering Ulu Timur Regency, 2021</i> ..... 57
5.1	Luas Areal Tanaman Perkebunan Menurut Jenis Tanaman di Kabupaten Ogan Komering Ulu Timur (ribu ha), 2022/ <i>Planted Area of Estate Crops by Type of Crops in Ogan Komering Ulu Timur Regency (ha thousand)</i> , 2022 ..... 114

5.2	Produksi Tanaman Perkebunan Menurut Jenis Tanaman di Kabupaten Ogan Komering Ulu Timur (ribu ton), 2022/ <i>Production of Estate Crops by Type of Crops in Ogan Komering Ulu Timur Regency (ton thousand), 2022</i> .....	115
6.1	Jumlah Pelanggan PDAM menurut Kecamatan di Kabupaten Ogan Komering Ulu Timur, 2022/ <i>Number of PDAM Customers by Subdistrict in Ogan Komering Ulu Timur Regency, 2022</i> .....	162
6.2	Persentase Volume Air yang Disalurkan menurut Kecamatan di Kabupaten Ogan Komering Ulu Timur, 2022/ <i>Percentage of Distributed Water Volume in Ogan Komering Ulu Timur Regency, 2022</i> .....	163
7.1	Jumlah Rumah Makan/Restoran Menurut Kecamatan di Kabupaten Ogan Komering Ulu Timur, 2022/ <i>Number of Restaurant by Subdistrict in Ogan Komering Ulu Timur Regency, 2023</i> .....	172
7.2	Jumlah Hotel menurut Lokasi di Kabupaten Ogan Komering Ulu Timur, 2022/ <i>Number of Hotel by Location in Ogan Komering Ulu Timur Regency, 2022.</i>	173
8.1	Persentase Panjang Jalan Menurut Tingkat Kewenangan di Kabupaten Ogan Komering Ulu Timur (km), 2022/ <i>Percentage of Roads by Level of Government Authority in Ogan Komering Ulu Timur Regency (km), 2022</i> .....	182
8.2	Persentase Panjang Jalan Menurut Kondisi Jalan di Kabupaten Ogan Komering Ulu Timur (km), 2022/ <i>Percentage of Roads by Condition of Road in Ogan Komering Ulu Timur Regency (km), 2022</i> .....	183
9.1	Jumlah Koperasi Aktif menurut Kecamatan di Kabupaten Ogan Komering Ulu Timur (unit), 2022/ <i>Number of Active Cooperative by Subdistrict in Ogan Komering Ulu Timur Regency (unit), 2022</i> .....	194
9.2	Laju Inflasi Umum Kabupaten Ogan Komering Ulu Timur, 2022/ <i>General inflation Rate in Ogan Komering Ulu Timur Regency, 2022</i> .....	195
10.1	Persentase Pengeluaran per Kapita Sebulan Menurut Kelompok Komoditas Makanan di Kabupaten Ogan Komering Ulu Timur, 2022/ <i>Percentage of Monthly Expenditure per Capita by Food Commodity Group in Ogan Komering Ulu Timur Regency, 2022</i> .....	212
10.2	Persentase Pengeluaran per Kapita Sebulan Menurut Kelompok Komoditas Non Makanan di Kabupaten Ogan Komering Ulu Timur, 2022/ <i>Percentage of Monthly Expenditure per Capita by Non-Food Commodity Group in Ogan Komering Ulu Timur Regency, 2022</i> .....	213

11.1	Jumlah Sarana Perdagangan di Kabupaten Ogan Komering Ulu Timur (unit), 2022/ <i>Number of Trading Facilities in Ogan Komering Ulu Timur Regency (unit), 2022</i> .....	223
12.1	Laju Pertumbuhan PDRB Kabupaten Ogan Komering Ulu Timur (%), 2019-2022/ <i>Growth Rate of Gross Regional Domestic Product in Ogan Komering Ulu Timur Regency (%), 2019-2022</i> .....	230
12.2	Distribusi Persentase Produk Domestik Regional Bruto Menurut Lapangan Usaha di Kabupaten Ogan Komering Ulu Timur, 2022/ <i>Distribution of Gross Regional Domestic Product at Current Market Prices by Industry in Ogan Komering Ulu Timur Regency, 2022</i> .....	231
13.1	Jumlah Penduduk menurut Kabupaten/Kota di Provinsi Sumatera Selatan (ribu jiwa), 2022 / <i>Population by Regency/Municipality in Sumatera Selatan Province (thousand life), 2022</i> .....	248
13.2	Indeks Pembangunan Manusia menurut Kabupaten/Kota di Provinsi Sumatera Selatan, 2022/ <i>Human Development Index by Regency/ Municipality in Sumatera Selatan Province (life), 2022</i> .....	249





## PENJELASAN UMUM/EXPLANATORY NOTES

Tanda-tanda, satuan-satuan, dan lain-lainnya yang digunakan dalam publikasi ini adalah sebagai berikut:

*Symbols, measurement units, and acronyms which are used in this publication, are as follows:*

### 1. TANDA-TANDA/SYMBOLS

Data tidak tersedia/ <i>Data not available</i> .....	: ...
Tidak ada atau nol / <i>Null or zero</i> .....	: -
Data dapat diabaikan/ <i>Data negligible</i> .....	: 0
Tanda decimal/ <i>Decimal point</i> .....	: ,
Data tidak dapat ditampilkan/ <i>Not applicable</i> .....	: NA
Angka estimasi/ <i>Estimated figures</i> .....	: e
Angka diperbaiki/ <i>Revised figures</i> .....	: r
Angka sementara/ <i>Preliminary figures</i> .....	: x
Angka sangat sementara/ <i>Very preliminary figures</i> .....	: xx
Angka sangat sangat sementara/ <i>Very very preliminary figures</i> .....	: xxx

### 2. SATUAN/UNITS

barel/ <i>barrel</i> .....	: 158,99 liter/ <i>litres</i> = 1/6,2898 m <sup>3</sup>
hektar (ha)/ <i>hectare (ha)</i> .....	: 10 000 m <sup>2</sup>
kilometer (km)/ <i>kilometres (km)</i> .....	: 1 000 meter/ <i>meters (m)</i>
knot/ <i>knot</i> .....	: 1,8523 km/jam ( <i>km/hour</i> )
kuintal/ <i>quintal</i> .....	: 100 kg
KWh .....	: 1 000 Watt hour
MWh .....	: 1 000 KWh
liter (untuk beras)/ <i>litre (for rice)</i> .....	: 0,80 kg
MMSCF .....	: 1/35,3 m <sup>3</sup>
metrik ton (m.ton)/ <i>metric ton (m. ton)</i> .....	: 0,98421 long ton = 1 000 kg
ons/ <i>ounce</i> .....	: 28,31 gram/ <i>grams</i>
ton .....	: 1 000 kg

Satuan lain: buah, dus, butir, helai/lembar, kaleng, batang, pulsa, ton kilometer (ton-km), jam, menit, persen (%).

*Other units: unit, pack, pieces, sheet, tin, pulse, ton-kilometres(ton-km), hour, minute, percent (%).*

Perbedaan angka di belakang koma disebabkan oleh pembulatan angka.

*The difference in decimal numbers is caused by rounding.*



## DAFTAR SINGKATAN/ LIST OF ABBREVIATIONS

SI	: Stasiun Iklim
SIMPK	: Stasiun Meteorologi Pertanian Khusus
t.t	: Tempat tidur
BCG	: Bacillus Calmette Guerin
DPT	: Difteri, Pertusis, Tetanus
TT	: Tetanus Toxoid
IOT	: Industri Obat Tradisional/ <i>Traditional Medicine Industry</i>
IKOT	: Industri Kecil Obat Tradisional/ <i>Traditional Medicine Small</i>
Alkes	: Alat kesehatan/ <i>Health Kits</i>
PKRT	: Perbekalan Kesehatan Rumah tangga/ <i>Household Health Logistics</i>
Kompl	: Komplemen/ <i>Complement</i>
IRTP	: Industri Pangan Produksi Rumah Tangga/ <i>Foods Home Industry</i>
PBF	: Pedagang Besar Farmasi/ <i>Pharmacy Whole-seller</i>
GFK	: Gudang Farmasi Kab/Kota/Regency/ <i>Municipality Pharmacy Warehouse</i>
RB	: Rumah Bersalin/ <i>Delivery House</i>
Pustu	: Puskesmas pembantu/ <i>Auxiliary Public Health Center</i>
BP	: Balai Pengobatan/ <i>Polyclinic</i>
TPS	: Tempat Pembuangan Sementara / <i>landfill</i>
Jamkesmas	: Jaminan kesehatan masyarakat miskin/ <i>Poor public health insurance</i>
PJKMU	: Program Jaminan Kesehatan Masyarakat Umum
SIUP	: Surat Ijin Usaha Perdagangan/ <i>Trading Permission Letter</i>
TDP	: Tanda Daftar Perusahaan/ <i>Company Registration Identity</i>
API	: Angka Pengenal Importir/ <i>Importer's Identity Number</i>



## Statistik Kunci, 2020–2022 Key Statistics, 2020–2022

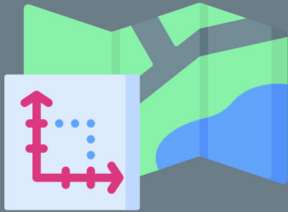
Rincian/Description	Satuan/Unit	2020	2021	2022
(1)	(2)	(3)	(4)	(5)
<b>SOSIAL/SOCIAL</b>				
Penduduk <sup>1</sup> /Population <sup>1</sup>	juta/million	649,8 <sup>1</sup>	653,0	673,97
Laju Pertumbuhan Penduduk <sup>1</sup> /Population Growth <sup>1</sup>	%	0,61 <sup>3</sup>	0,49	3,20
Angka Harapan Hidup <sup>1-e</sup> /Life Expectancy Rate <sup>1</sup>	tahun/years	69,1	69,1	69,4
Angka Melek Huruf Usia 15+/Literacy Rate Aged 15+	%	97,9	97,4	97,7
Tingkat Partisipasi Angkatan Kerja -TPAK <sup>2,3</sup> Labour Force Participation Rate-LFPR <sup>2,3</sup>	%	71,70	71,31	67,93
Tingkat Pengangguran Terbuka-TPT <sup>2,3</sup> Unemployment Rate-UR <sup>2,3</sup>	%	3,81 <sup>5</sup>	3,18	4,79
Penduduk Miskin <sup>4</sup> /Poor People <sup>4</sup>	juta/million	71,1	72,9	69,69
Persentase Penduduk Miskin <sup>4</sup> Percentage of Poor People <sup>4</sup>	%	10,43	10,6	10,05
Indeks Pembangunan Manusia-IPM <sup>5</sup> Human Development Index <sup>5</sup>	—	69,28	69,58	70,23
<b>EKONOMI/ECONOMIC</b>				
Produk Domestik Regional Bruto (PDRB) Harga Berlaku <sup>6</sup> Gross Regional Domestic Bruto (GRDP) at Current Price <sup>6</sup>	triliun rupiah trillion rupiahs	15 282,54	16 244,76 <sup>x</sup>	17 862,84 <sup>**</sup>
Laju Pertumbuhan Ekonomi <sup>7</sup> /Economic Growth <sup>7</sup>	%	0,37	4,69 <sup>x</sup>	5,44 <sup>**</sup>
PDRB Per Kapita Harga Berlaku <sup>6,8</sup> Per Capita of GRDP at Current Price <sup>6,8</sup>	juta rupiah million rupiahs	23,54	24,87	27,19

- Catatan/Notes: <sup>1</sup> Data 2020 hasil Hasil Sensus Penduduk (SP) 2020 (September). Data 2021 dan 2022 dari Dinas Kependudukan dan Catatan Sipil /The 2020 data was the result of 2020 Population Census (September). The 2021 and 2022 from Department of Population and Civil Registration
- <sup>2</sup> Kondisi Agustus/Condition at August
- <sup>3</sup> Menggunakan penimbang hasil proyeksi penduduk Survei Penduduk Antar Sensus (SUPAS) 2015/Weighted by the population projection results of the Intercensal Population Survey (SUPAS) 2015
- <sup>4</sup> Kondisi Maret/Condition at March
- <sup>5</sup> Sejak tahun 2010, IPM dihitung dengan metode baru. Komponen IPM metode baru adalah angka harapan hidup saat lahir, harapan lama sekolah, rata-rata lama sekolah, dan pengeluaran per kapita/Since 2010, HDI was calculated using new method. New HDI component are life expectancy at birth, expected years of schooling, means years of schooling, and expenditure per capita
- <sup>6</sup> Mulai tahun 2010 mengadopsi System of National Account 2008 (SNA 2008)/Since 2010 is in line with System of National Account 2008 (SNA 2008)
- <sup>7</sup> Menggunakan tahun dasar 2010 (2010=100)/Using 2010 base year (2010=100)
- <sup>8</sup> Menggunakan proyeksi penduduk berdasarkan hasil SP2010/Using population projection based on SP2010



# 01

## GEOGRAFI DAN IKLIM GEOGRAPHY AND CLIMATE



### LETAK ASTRONOMI

$103^{\circ}40' - 104^{\circ}33'$  BUJUR TIMUR

$3^{\circ}45'$  dan  $4^{\circ}55'$  LINTANG SELATAN



### LUAS WILAYAH

**3370** km<sup>2</sup>



### KETINGGIAN WILAYAH

**±48** m





**PENJELASAN TEKNIS**

1. Badan Pusat Statistik (BPS) telah melakukan pendataan Potensi Desa (Podes) sejak tahun 1980. Sejak saat itu, Podes dilaksanakan secara rutin sebanyak 3 kali dalam kurun waktu sepuluh tahun untuk mendukung kegiatan Sensus Penduduk, Sensus Pertanian, ataupun Sensus Ekonomi. Dengan demikian, fakta penting terkait ketersediaan infrastruktur dan potensi yang dimiliki oleh setiap wilayah dapat dipantau perkembangannya secara berkala dan terus menerus.
2. Sejak tahun 2008, pendataan Podes mengalami perubahan dengan adanya penambahan kuesioner suplemen kabupaten dan kecamatan di Kabupaten Ogan Komering Ulu Timur. Penambahan kuesioner tersebut bertujuan untuk meningkatkan manfaat data Podes bagi para konsumen data dan pemerintah daerah dalam perencanaan pembangunan wilayah.
3. Data Podes merupakan satu-satunya sumber data kewilayahan yang muatannya beragam dan memberi gambaran tentang situasi pembangunan suatu wilayah. Ini berbeda dengan data dari hasil pendekatan rumah tangga yang lebih menekankan pada dimensi aktivitas sektoral. Keduanya sama penting dan menjadi kekayaan BPS.

**TECHNICAL NOTES**

1. *BPS-Statistics Indonesia has already recorded village potential (Podes) since 1980. Since then, Podes regularly implemented 3 (three) times within ten years to support the activities of the Population Census, Agriculture Census, or Economic Census. Thus, important facts related to the availability of infrastructure and the potential possessed by each region can be monitored regularly and continually.*
2. *Since 2008, Podes has been changed especially in providing additional information from district and subdistrict in Ogan Komering Ulu Timur Regency, using separate questionnaires. The goal of these changes is to provide more benefits for data users and local government in regional development planning.*
3. *Podes data is the only one Source of spatial data consisting of various information and providing a picture of development progress in a region. The Podes data are different from data resulted from household surveys focusing on the dimension of sectoral activities. Both kind of data are important and become the trade mark of BPS on the data richness aspect.*

4. Cakupan Wilayah Pencacahan Podes dilakukan secara sensus terhadap seluruh wilayah administrasi pemerintahan terendah setingkat desa (yaitu desa, kelurahan, nagari, Unit Permukiman Transmigrasi (UPT)) yang masih dibina oleh kementerian terkait.
  5. Sungai adalah aliran air yang besar (biasanya buatan alam).
  6. Iklim adalah keadaan hawa (suhu, kelembaban, awan, hujan, dan sinar matahari) pada suatu daerah dalam jangka waktu yang agak lama (30 tahun).
  7. Suhu adalah ukuran kuantitatif terhadap temperatur; panas dan dingin, diukur dengan termometer.
  8. Kelembaban udara adalah banyaknya uap air yang dikandung oleh udara, dapat diukur dengan hygrometer.
  9. Curah hujan adalah banyaknya hujan yang tercurah (turun) di suatu daerah dalam jangka waktu tertentu.
  10. Tekanan udara adalah berat udara di atas suatu satuan areal, diukur dengan barometer.
4. *Podes Coverage of Podes enumeration is implemented as a census of the lowest governmental administrative region equivalent to village (i.e. village, urban village, nagari, and Transmigration Settlement Unit which is still fostered by the relevant ministries).*
  5. *The river is large stream of water (usually made in nature).*
  6. *Climate is the state of the weather (temperature, humidity, clouds, rain, and sun) on an area within a longer period of time (30 years).*
  7. *Temperature is a quantitative measure of the temperature; hot and cold, measured with a thermometer.*
  8. *Humidity is the amount of water vapor contained in the air which can be measured with a hygrometer.*
  9. *Rainfall is the amount of rain poured down in an area within a certain period.*
  10. *Air pressure is the weight of the air above a unit area, measured by a barometer.*

**ULASAN**

Kabupaten Ogan Komering Ulu Timur merupakan kabupaten muda yang terbentuk dari pemekaran Kabupaten Ogan Komering Ulu pada tahun 2004. Wilayah Kabupaten Ogan Komering Ulu Timur memiliki luas sebesar 3.370 km<sup>2</sup>.

Secara geografis, Kabupaten Ogan Komering Ulu Timur memiliki rata-rata ketinggian  $\pm 45$  meter di atas permukaan laut yang terletak pada posisi 103°40' - 104°33' Bujur Timur dan 3°45' - 4°55' Lintang Selatan. Pada bagian utara dan timur berbatasan dengan Kabupaten Ogan Komering Ilir. Bagian selatan berbatasan dengan Kabupaten Ogan Komering Ulu Selatan dan Provinsi Lampung, serta bagian barat berbatasan dengan Kabupaten Ogan Komering Ulu.

Berdasarkan wilayah administrasi, Kabupaten Ogan Komering Ulu Timur terdiri dari 20 wilayah Kecamatan dengan 7 kelurahan dan 325 desa. Kecamatan dengan luas wilayah terbesar yaitu Kecamatan Belitang dengan luas sebesar 354,50 km<sup>2</sup> atau sekitar 10,52 persen dari total luas wilayah Kabupaten Ogan Komering Ulu Timur. Sementara kecamatan dengan luas wilayah paling kecil yaitu Kecamatan Belitang Mulya dengan luas wilayah sebesar 45,97 km<sup>2</sup> atau sekitar 1,36 persen dari luas kabupaten.

**DESCRIPTION**

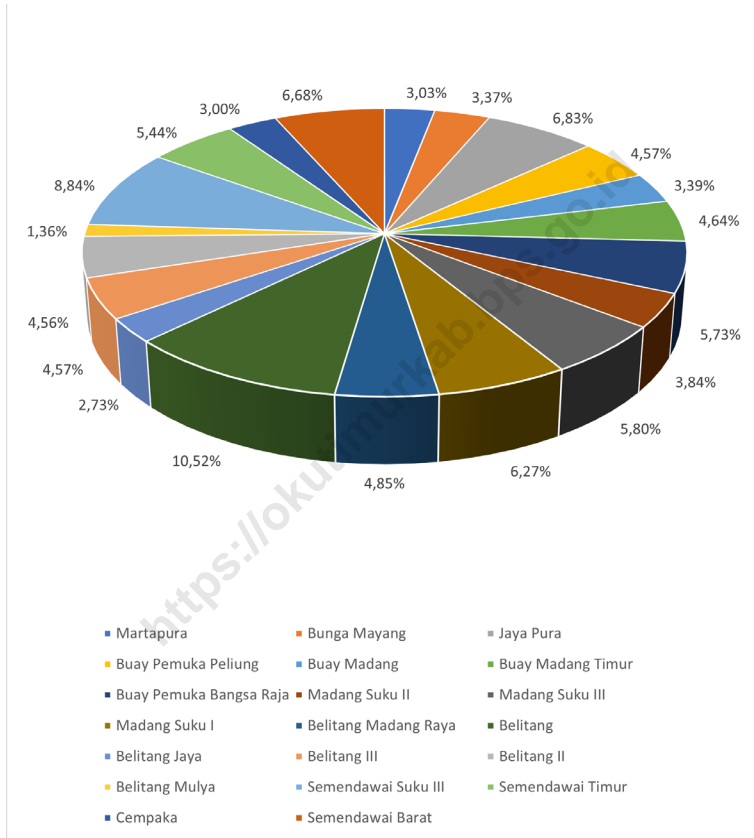
*East Ogan Komering Ulu Regency is a young district that was formed from the division of Ogan Komering Ulu Regency in 2004. The area of Ogan Komering Ulu Timur Regency has an area of 3,370 km<sup>2</sup>.*

*Geographically, East Ogan Komering Ulu Regency has an average height of  $\pm 45$  meters above sea level which is located at positions 103°40' - 104°33' East Longitude and 3°45' - 4°55' South Latitude. To the north and east it is bordered by Ogan Komering Ilir Regency. The southern part is bordered by South Ogan Komering Ulu Regency and Lampung Province, and the western part is bordered by Ogan Komering Ulu Regency.*

*Based on administrative area, East Ogan Komering Ulu Regency consists of 20 sub-districts with 7 sub-districts and 325 villages. The district with the largest area is Belitang District with an area of 354.50 km<sup>2</sup> or around 10.52 percent of the total area of East Ogan Komering Ulu Regency. While the district with the smallest area is Belitang Mulya District with an area of 45.97 km<sup>2</sup> or around 1.36 percent of the district's area.*

**Gambar** 1.1  
**Figures**

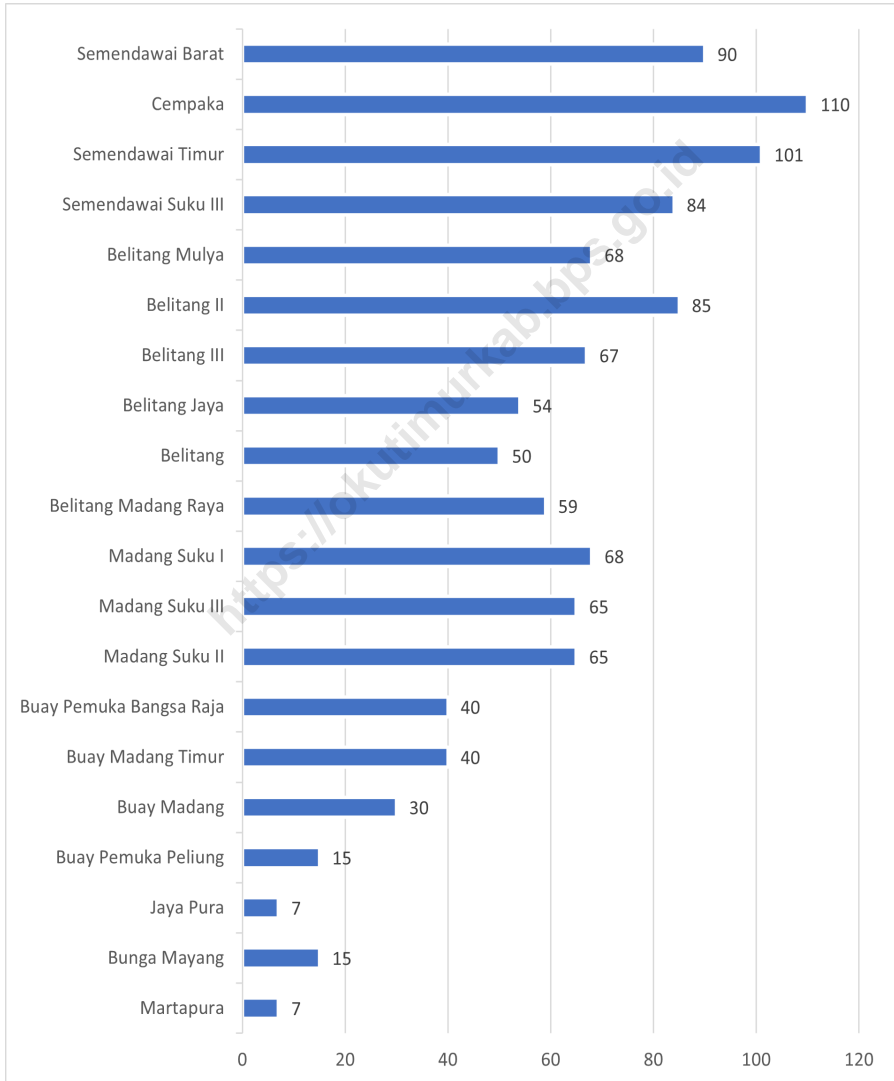
**Persentase Luas Daerah Kabupaten Ogan Komering Ulu Timur menurut Kecamatan (%), 2022**  
**Percentage Area of Ogan Komeirng Ulu Timur Regency by Subdistrict (%), 2022**



Sumber/Source : Kementerian Dalam Negeri/ Ministry of Home Affairs

**Gambar** 1.2  
**Figures**

**Jarak dari Ibukota Kecamatan ke Ibukota Kabupaten di Kabupaten Ogan Komering Ulu Timur (km), 2021**  
*Distance between Subdistrict Capital and Regency Capital in Ogan Komering Ulu Timur Province (km), 2021*



Sumber/Source : BPS-Potensi Desa 2021

## 1.1 KEADAAN GEOGRAFI GEOGRAPHY CONDITION

**Tabel** 1.1.1 **Luas Daerah dan Jumlah Pulau Menurut Kecamatan di Kabupaten Ogan Komering Ulu Timur, 2021**  
**Table** 1.1.1 **Total Area and Number of Islands by Subdistrict in Ogan Komering Ulu Timur Regency, 2021**

Kecamatan Subdistrict	Ibukota Kecamatan Capital of Subdistrict	Luas Total Area (km <sup>2</sup> /sq.km)
(1)	(2)	(3)
Martapura	Martapura	102,16
Bunga Mayang	Negeri Ratu	113,54
Jaya Pura	Bunga Mayang	230,17
Buay Pemuka Peliung	Pulau Negara	154,13
Buay Madang	Kurungan Nyawa	114,36
Buay Madang Timur	Karang Tengah	156,25
Buay Pemuka Bangsa Raja	Muncak Kabau	192,95
Madang Suku II	Kota Negara	129,34
Madang Suku III	Batumarta VI	195,32
Madang Suku I	Rasuan	211,25
Belitang Madang Raya	Tugu Mulyo	163,59
Belitang	Gumawang	354,50
Belitang Jaya	Karsa Jaya	91,97
Belitang III	Nusa Bakti	153,87
Belitang II	Sumber Jaya	153,59
Belitang Mulya	Petanggan	45,97
Semendawai Suku III	Sriwangi	297,77
Semendawai Timur	Burnai Mulya	183,27
Cempaka	Cempaka	101,00
Semendawai Barat	Betung	225,00
<b>Ogan Komering Ulu Timur</b>	<b>Martapura</b>	<b>3 370,00</b>

Lanjutan Tabel/*Continued Table 1.1.1*

Kecamatan <i>Subdistrict</i>	Persentase terhadap Luas Kabupaten <i>Percentage to Regency Area</i>	Jumlah Pulau <i>Number of Islands</i>
(1)	(4)	(5)
Martapura	3,03	-
Bunga Mayang	3,37	-
Jaya Pura	6,83	-
Buay Pemuka Peliung	4,57	-
Buay Madang	3,39	-
Buay Madang Timur	4,64	-
Buay Pemuka Bangsa Raja	5,73	-
Madang Suku II	3,84	-
Madang Suku III	5,80	-
Madang Suku I	6,27	-
Belitang Madang Raya	4,85	-
Belitang	10,52	-
Belitang Jaya	2,73	-
Belitang III	4,57	-
Belitang II	4,56	-
Belitang Mulya	1,36	-
Semendawai Suku III	8,84	-
Semendawai Timur	5,44	-
Cempaka	3,00	-
Semendawai Barat	6,68	-
<b>Ogan Komering Ulu Timur</b>	<b>100,00</b>	

Catatan/*Note*: Berdasarkan Peraturan Menteri Dalam Negeri Nomor 137 Tahun 2017 tanggal 29 Desember 2017/*Based on Minister of Home Affairs Regulation Number 137/2017, December 29, 2017*

Sumber/*Source*: Kementerian Dalam Negeri/*Ministry of Home Affairs*



**Tabel**  
**Table** 1.1.2

**Tinggi Wilayah dan Jarak ke Ibukota Kabupaten/Kota Menurut Kecamatan di Kabupaten Ogan Komering Ulu Timur, 2022**  
**Altitude and Distance to the Capital of Regency/ Municipality by Subdistrict in Ogan Komering Ulu Timur Regency, 2022**

Kecamatan Subdistrict	Tinggi Wilayah (mdpl) Altitude (m a.s.l)	Jarak ke Ibukota Kabupaten Distance to the Capital of Regency
(1)	(2)	(3)
Martapura	48,00	7
Bunga Mayang	47,00	15
Jaya Pura	45,00	7
Buay Pemuka Peliung	45,00	15
Buay Madang	67,00	30
Buay Madang Timur	62,00	40
Buay Pemuka Bangsa Raja	53,00	40
Madang Suku II	45,00	65
Madang Suku III	46,00	65
Madang Suku I	43,00	68
Belitang Madang Raya	44,00	59
Belitang	43,00	50
Belitang Jaya	48,00	54
Belitang III	35,00	67
Belitang II	36,00	85
Belitang Mulya	38,00	68
Semendawai Suku III	42,00	84
Semendawai Timur	41,00	101
Cempaka	40,00	110
Semendawai Barat	41,00	90
<b>Ogan Komering Ulu Timur</b>	<b>48,00</b>	<b>NA</b>

Catatan/Note: Berdasarkan Peraturan Menteri Dalam Negeri Nomor 137 Tahun 2017 tanggal 29 Desember 2017/Based on Minister of Home Affairs Regulation Number 137/2017, December 29, 2017

Sumber/Source: Kementerian Dalam Negeri/Ministry of Home Affairs

## 1.2 KEADAAN IKLIM CLIMATE CONDITION

**Tabel 1.2.1** Pengamatan Unsur Iklim Menurut Bulan di Stasiun Klimatologi Palembang, 2022  
*Observation of Climate Elements By Months at Palembang Climatological Station, 2022*

Bulan Month	Suhu/Temperature (°C)			Kelembaban/Humidity (%)		
	Minimum	Rata-rata Average	Maksimum Maximum	Minimum	Rata-rata Average	Maksimum Maximum
(1)	(2)	(3)	(4)	(5)	(6)	(7)
Januari/January	23,0	28,7	34,2	57,0	82,3	99,0
Februari/February	22,8	29,2	35,3	57,0	80,9	98,0
Maret/March	22,5	29,8	36,0	60,0	81,7	98,0
April/April	23,0	30,1	35,3	57,0	80,2	98,0
Mei/May	23,8	30,4	36,2	60,0	79,5	99,0
Juni/June	23,1	29,3	34,8	57,0	80,2	98,0
Juli/July	22,2	29,5	34,8	55,0	79,1	99,0
Agustus/August	20,4	29,2	34,6	57,0	79,0	98,0
September/September	23,4	29,2	35,7	59,0	81,8	98,0
Oktober/October	22,4	28,9	35,2	57,0	83,8	100,0
November/November	23,4	29,8	35,4	62,0	83,2	99,0
Desember/December	22,3	29,0	34,6	58,0	82,5	100,0

Lanjutan Tabel/*Continued Table 1.2.1*

Bulan Month	Kecepatan Angin (m/det) Wind Velocity (m/sec)			Tekanan Udara/Atmospheric Pressure (mbar)		
	Minimum	Rata-rata Average	Maksimum Maximum	Minimum	Rata-rata Average	Maksimum Maximum
(1)	(8)	(9)	(10)	(11)	(12)	(13)
Januari/January	0,0	3,2	9,0	1 005,1	1 009,2	1 013,7
Februari/February	0,0	3,0	9,0	1 002,1	1 008,1	1 005,4
Maret/March	0,0	2,6	8,0	1 002,3	1 007,6	1 015,5
April/April	0,0	2,1	7,0	1 003,8	1 007,7	1 012,7
Mei/May	0,0	2,5	27,0	1 003,3	1 007,5	1 011,5
Juni/June	0,0	2,7	11,0	1 004,2	1 008,2	1 011,5
Juli/July	0,0	2,9	13,0	1 003,9	1 007,7	1 010,9
Agustus/August	0,0	3,0	8,0	1 004,4	1 008,1	1 011,7
September/September	0,0	2,6	7,0	1 003,3	1 009,1	1 013,7
Oktober/October	0,0	1,8	9,0	1 004,3	1 008,6	1 012,8
November/November	0,0	1,8	6,0	1 003,2	1 008,0	1 013,0
Desember/December	0,0	2,4	11,0	1 002,4	1 007,6	1 013,2

Lanjutan Tabel/*Continued Table 1.2.1*

Bulan Month	Jumlah Curah Hujan Number of Precipitation (mm)	Jumlah Hari Hujan (hari) Number of Rainy Days (day)	Penyinaran Matahari Duration of Sunshine (%)
(1)	(14)	(15)	(16)
Januari/January	284,5	25,0	4,2
Februari/February	230,7	21,0	3,9
Maret/March	304,0	24,0	4,1
April/April	417,9	25,0	4,6
Mei/May	247,5	20,0	5,0
Juni/June	135,7	21,0	4,7
Juli/July	133,1	13,0	4,6
Agustus/August	170,9	21,0	5,3
September/September	163,1	18,0	3,9
Oktober/October	578,1	24,0	2,7
November/November	250,1	23,0	3,4
Desember/December	334,6	21,0	2,5

Sumber/Source: Badan Meteorologi, Klimatologi, dan Geofisika/Meteorological, Climatological, and Geophysical Agency



02

PEMERINTAHAN  
GOVERNMENT

JUMLAH DESA/KELURAHAN



332

JUMLAH ANGGOTA DPRD



45

JUMLAH PEGAWAI NEGERI SIPIL



6570





**PENJELASAN TEKNIS****TECHNICAL NOTES**

1. Pemerintah Daerah di Indonesia adalah penyelenggara pemerintahan daerah menurut azas otonomi dan tugas pembantuan dengan prinsip otonomi seluas-luasnya dalam sistem dan prinsip Negara Kesatuan Republik Indonesia sebagaimana dimaksud dalam Undang-Undang Dasar 1945 Pemerintah daerah adalah Gubernur, Bupati, atau Walikota, dan Perangkat Daerah sebagai unsur penyelenggara pemerintahan daerah.
  2. Negara Kesatuan Republik Indonesia dibagi atas daerah-daerah provinsi. Daerah provinsi itu dibagi lagi atas daerah kabupaten dan daerah kota. Setiap daerah provinsi, daerah kabupaten, dan daerah kota mempunyai pemerintahan daerah yang diatur dengan undang-undang.
  3. Gubernur, Bupati dan Wali Kota masing-masing sebagai Kepala Pemerintah Daerah Provinsi, Daerah Kabupaten dan Daerah Kota dipilih secara demokratis. Pemerintah daerah menjalankan otonomi seluas-luasnya, kecuali urusan pemerintahan yang oleh undang-undang ditentukan sebagai urusan Pemerintah Pusat.
  4. Pegawai negeri sipil (PNS) merupakan unsur pemerintahan yang menjalankan tugas
1. *Local Government in Indonesia is the regional administration in accordance with the principle of autonomy and duty of assistance with the principle of broad autonomy within the system and the principles of the Republic of Indonesia as stipulated in the Constitution of 1945 The local government is the governor, regent or mayor, and the Region as an element of the regional administration.*
  2. *Unitary Republic of Indonesia is divided into areas of the province. The area was divided over the province of the districts and areas of the city. Each provincial, district, and local government areas of the city have regulated by law.*
  3. *Governor, Regent and Mayor respectively as Head of the Provincial Government, Regency and City elected democratically. The local government running the widest possible autonomy, except in matters of government by law defined as the affairs of the Central Government.*
  4. *Civil servants is an element of government who have duties and functions as public servants and*



dan fungsi sebagai pelayan masyarakat dan menjalankan kegiatan operasional / rutin tata pemerintahan.

5. Kecamatan adalah pembagian wilayah administratif di Indonesia di bawah kabupaten atau kota. Kecamatan terdiri atas desa-desa atau kelurahan-kelurahan.
6. Kelurahan adalah pembagian wilayah administratif di Indonesia di bawah kecamatan. Dalam konteks otonomi daerah di Indonesia, Kelurahan merupakan wilayah kerja Lurah sebagai Perangkat Daerah Kabupaten atau kota. Kelurahan dipimpin oleh seorang Lurah yang berstatus sebagai Pegawai Negeri Sipil.
7. Desa dan atau desa adat yang disebut dengan nama lain, selanjutnya disebut Desa, adalah kesatuan masyarakat hukum yang memiliki batas wilayah yang berwenang untuk mengatur dan mengurus urusan pemerintahan, kepentingan masyarakat setempat berdasarkan prakarsa masyarakat, hak asal usul, dan/ atau hak tradisional yang diakui dan dihormati dalam sistem pemerintahan Negara Kesatuan Republik Indonesia.

*operational activities/ routine governance.*

5. *Subdistrict is the division of administrative regions in Indonesia under the county or city. Subdistrict consists of the villages or urban villages.*
6. *Urban Village is the division of administrative regions in Indonesia under districts. In the context of regional autonomy in Indonesia, a urban village headman as a working area of the regional district or city. Urban villages led by a headman status as a civil servant.*
7. *Village is the village and the traditional village or called by other names, hereinafter called the village, is the unity of the legal community who have borders with the authority to regulate and manage the affairs of government, the interests of the local community based community initiatives, the right of origin, and/or traditional rights recognized and respected in the governance system of the Republic of Indonesia.*

**ULASAN****DESCRIPTION**

Kabupaten Ogan Komering ulu Timur dulunya merupakan bagian dari Kabupaten Ogan Komering Ulu dan menjadi kabupaten otonom sejak adanya Undang-undang Nomor 32 Tahun 2004 tentang Peraturan Pemerintah Nomor 25 tahun 2000 tentang Kewenangan Provinsi sebagai daerah otonom.

Kabupaten Ogan Komering ulu Timur saat ini telah mengalami perkembangan yang cukup signifikan dalam bidang pemerintahan, yang saat ini terbagi menjadi 20 kecamatan yang saat ini terdiri dari 325 desa dan 7 kelurahan.

Secara organisasi, lembaga wakil rakyat tahun ini terdiri dari sebelas partai dengan Dewan Perwakilan Rakyat Daerah (DPRD) sebanyak 45 anggota dengan 42 anggota berjenis kelamin laki-laki dan 3 anggota berjenis kelamin perempuan.

Berdasarkan sumber daya manusia, Jumlah CPNS/PNS di Kabupaten Ogan Komering Ulu Timur tahun 2022 sebanyak 6.322 pegawai dimana 69,44 persen diantaranya merupakan lulusan sarjana, 18,83 persen lulusan diploma dan sisanya merupakan lulusan SMA atau kurang dari SMA. Dari sisi jabatan, 11,36 persen merupakan pejabat struktural, 62,99 persen fungsional tertentu, dan sisanya merupakan fungsional umum.

*Ogan Komering ulu Timur was previously a part of the Ogan Komering Ulu Regency and became an autonomous regency ever since Law 32/2004 subsequently amended by Law 25/2000 about Provincial authority as an autonomous region.*

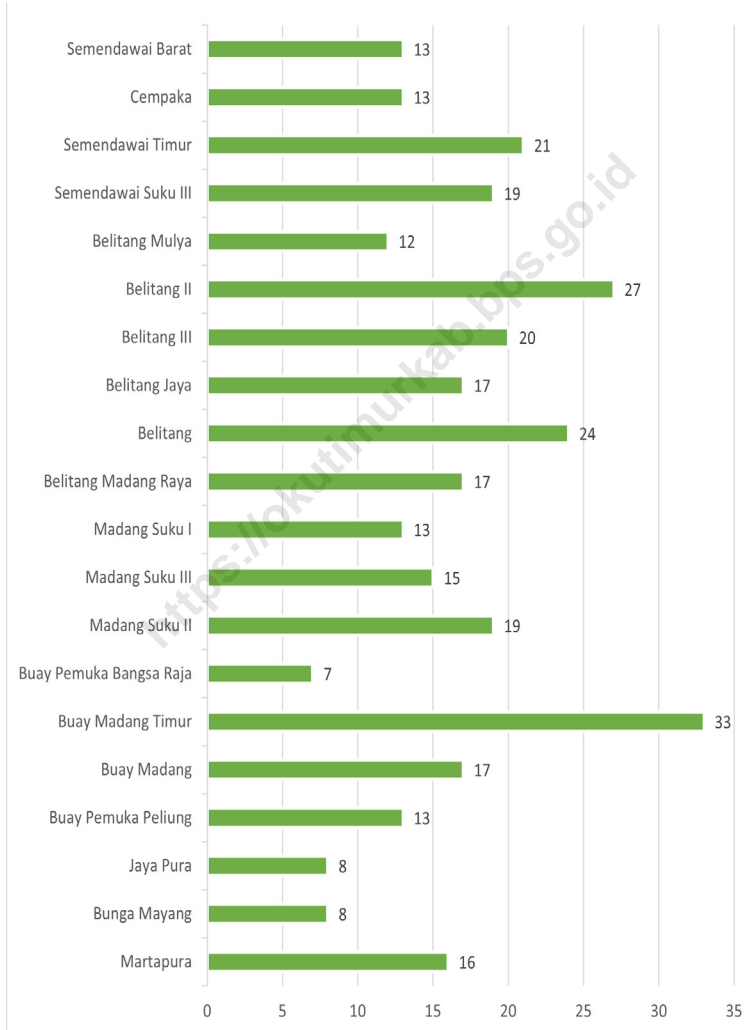
*Ogan Komering Ulu Timur Regency has experienced significant development in the field of government, which is currently divided into 20 sub-districts which currently consist of 325 villages and 7 sub-districts.*

*Organizationally, this year's representative body consists of eleven parties with a Regional People's Representative Council (DPRD) of 45 members with 42 male members and 3 female members.*

*Based on human resources, the number of CPNS/PNS in East Ogan Komering Ulu Regency in 2022 is 6,322 employees, of which 69.44 percent are bachelor graduates, 18.83 percent are diploma graduates and the rest are high school graduates or less than high school. In terms of position, 11.36 percent are structural officials, 62.99 percent are specific functional, and the rest are general functional.*

**Gambar** 2.1  
**Figures**

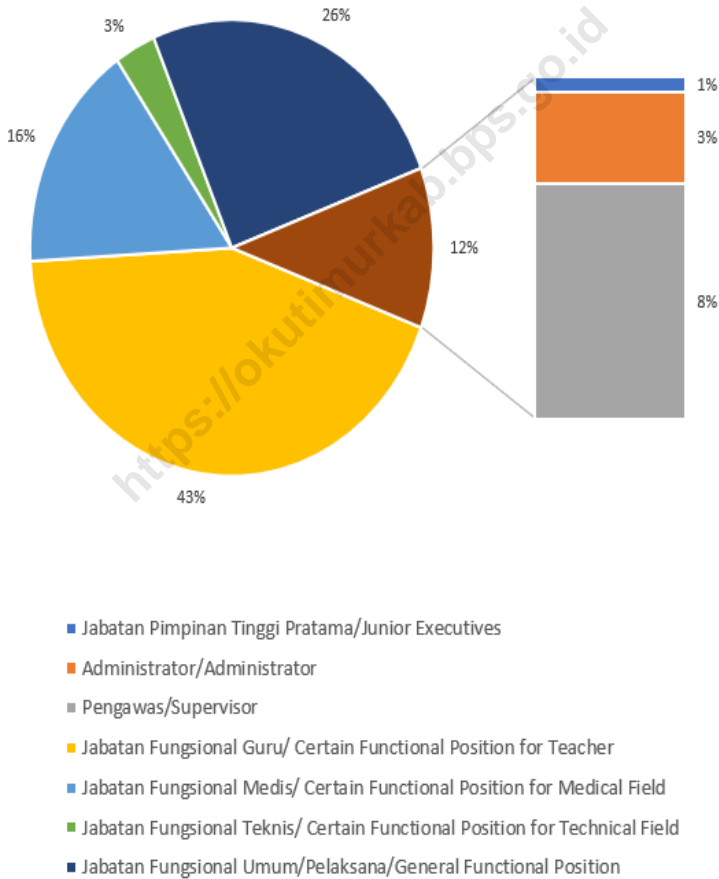
**Jumlah Desa menurut Kecamatan di Kabupaten Ogan Komering Ulu Timur (%), 2022**  
**Number of Village by Subdistrict in Ogan Komering Ulu Timur Regency (%), 2022**



Sumber/Source : Peraturan Kepala Badan Pusat Statistik Nomor 29 Tahun 2018/ Chief Statistician Regulation Number 29/2018

**Gambar 2.2**  
**Figures**

**Persentase Pegawai Negeri Sipil Menurut Jabatan di Kabupaten Ogan Komering Ulu Timur (%), 2022**  
**Percentage of Civil Servants by Occupation in Ogan Komering Ulu Tlmur Regency (%), 2022**



Sumber/Source: Badan Kepegawaian dan Pengembangan SDM Kabupaten Ogan Komering Ulu Timur/ Human Resources Development Agency of Ogan Komering Ulu Timur Regency

## 2.1 WILAYAH ADMINISTRATIF ADMINISTRATIVE AREA

**Tabel** 2.1.1 Jumlah Desa<sup>1</sup>/Kelurahan Menurut Kecamatan di Kabupaten Ogan Komering Ulu Timur, 2018–2022  
**Table** 2.1.1 Number of Villages<sup>1</sup>/Kelurahan by Subdistrict in Ogan Komering Ulu Timur Regency, 2018–2022

Kecamatan Subdistrict	2018	2019	2020	2021	2022
(1)	(2)	(3)	(4)	(5)	(6)
Martapura	16	16	16	16	16
Bunga Mayang	8	8	8	8	8
Jaya Pura	8	8	8	8	8
Buay Pemuka Peliung	13	13	13	13	13
Buay Madang	17	17	17	17	17
Buay Madang Timur	33	33	33	33	33
Buay Pemuka Bangsa Raja	7	7	7	7	7
Madang Suku II	19	19	19	19	19
Madang Suku III	15	15	15	15	15
Madang Suku I	13	13	13	13	13
Belitang Madang Raya	17	17	17	17	17
Belitang	24	24	24	24	24
Belitang Jaya	17	17	17	17	17
Belitang III	20	20	20	20	20
Belitang II	27	27	27	27	27
Belitang Mulya	12	12	12	12	12
Semendawai Suku III	19	19	19	19	19
Semendawai Timur	21	21	21	21	21
Cempaka	13	13	13	13	13
Semendawai Barat	13	13	13	13	13
<b>Ogan Komering Ulu Timur</b>	<b>332</b>	<b>332</b>	<b>332</b>	<b>332</b>	<b>332</b>

Catatan/Note: <sup>1</sup>Termasuk Unit Permukiman Transmigrasi (UPT) dan desa persiapan/*Include Transmigration Settlement Unit preparation village*

Sumber/Source: Peraturan Kepala Badan Pusat Statistik Nomor 29 Tahun 2018 Tanggal 15 Januari 2018 tentang Perubahan Atas Peraturan Kepala Badan Pusat Statistik Nomor 55 Tahun 2017 tentang Kode dan Nama Wilayah Kerja Statistik Tahun 2017  
*Chief Statistician Regulation Number 29/2018, January 15 2018, as a revision of Chief Statistician Regulation Number 55 of 2017 on Code and Name of Regional Level of Data Collection*

## 2.2 DEWAN PERWAKILAN RAKYAT DAERAH REGIONAL HOUSE OF REPRESENTATIVE

**Tabel 2.2.1** Jumlah Anggota Dewan Perwakilan Rakyat Daerah Menurut Partai Politik dan Jenis Kelamin di Kabupaten Ogan Komering Ulu Timur, 2022  
*Number of Regional House of Representatives's Members by Political Parties and Sex in Ogan Komering Ulu Timur Regency 2022*

Partai Politik <i>Political Parties</i>	Laki-laki <i>Male</i>	Perempuan <i>Female</i>	Jumlah <i>Total</i>
(1)	(2)	(3)	(4)
GOLKAR	6	-	6
GERINDRA	4	2	6
PKB	5	1	6
DEMOKRAT	5	-	5
NASDEM	5	-	5
PDI PERJUANGAN	4	-	4
HANURA	4	-	4
PKS	3	-	3
PAN	3	-	3
PPP	2	-	2
PERINDO	1	-	1
<b>Jumlah/Total</b>	<b>42</b>	<b>3</b>	<b>45</b>

Sumber/Source: Dewan Perwakilan Rakyat Daerah (DPRD) Kabupaten Ogan Komering Ulu Timur/*Regional House of Representative of Ogan Komering Ulu Timur Regency*

## 2.3 SUMBER DAYA MANUSIA HUMAN RESOURCES

**Tabel 2.3.1** Jumlah Pegawai Negeri Sipil Menurut Jabatan dan Jenis Kelamin di Kabupaten Ogan Komering Ulu Timur, Desember 2021 dan Desember 2022  
*Number of Civil Servants by Occupation and Sex in Ogan Komering Ulu Timur Regency, December 2021 and December 2022*

Jabatan <i>Occupation</i>	2021		Jumlah <i>Total</i>
	Laki-laki <i>Male</i>	Perempuan <i>Female</i>	
(1)	(2)	(3)	(4)
Jabatan Pimpinan Tinggi Utama <i>Senior Executives</i>	–	–	–
Jabatan Pimpinan Tinggi Madya <i>Middle Executives</i>	–	–	–
Jabatan Pimpinan Tinggi Pratama <i>Junior Executives</i>	28	2	30
Administrator/ <i>Administrator</i>	154	34	188
Pengawas/ <i>Supervisor</i>	299	199	498
Eselon V/ <i>5<sup>th</sup> Echelon</i>	–	–	–
Jabatan Fungsional Dosen <i>Certain Functional Position for Lecturer</i>	–	–	–
Jabatan Fungsional Guru <i>Certain Functional Position for Teacher</i>	1 195	1 773	2 968
Jabatan Fungsional Medis <i>Certain Functional Position for Medical Field</i>	176	880	1 056
Jabatan Fungsional Teknis <i>Certain Functional Position for Technical Field</i>	130	60	190
Jabatan Fungsional Umum/Pelaksana <i>General Functional Position</i>	907	733	1 640
<b>Jumlah/<i>Total</i></b>	<b>2 889</b>	<b>3 681</b>	<b>6 570</b>

Lanjutan Tabel/*Continued Table 2.3.1*

Jabatan <i>Occupation</i>	2022		
	Laki-laki <i>Male</i>	Perempuan <i>Female</i>	Jumlah <i>Total</i>
(1)	(2)	(3)	(4)
Jabatan Pimpinan Tinggi Utama <i>Senior Executives</i>	–	–	–
Jabatan Pimpinan Tinggi Madya <i>Middle Executives</i>	–	–	–
Jabatan Pimpinan Tinggi Pratama <i>Junior Executives</i>	30	2	32
Administrator/ <i>Administrator</i>	157	36	193
Pengawas/ <i>Supervisor</i>	290	203	493
Eselon V/5 <sup>th</sup> Echelon	–	–	–
Jabatan Fungsional Dosen <i>Certain Functional Position for Lecturer</i>	–	–	–
Jabatan Fungsional Guru <i>Certain Functional Position for Teacher</i>	1 084	1 659	2 743
Jabatan Fungsional Medis <i>Certain Functional Position for Medical Field</i>	169	862	1 031
Jabatan Fungsional Teknis <i>Certain Functional Position for Technical Field</i>	135	73	208
Jabatan Fungsional Umum/Pelaksana <i>General Functional Position</i>	837	785	1 622
<b>Jumlah/Total</b>	<b>2 702</b>	<b>3 620</b>	<b>6 322</b>

Sumber/*Source*: Badan Kepegawaian Negara (BKN)/*National Civil Service Agency*



**Tabel**  
**Table** 2.3.2

**Jumlah Pegawai Negeri Sipil Menurut Tingkat Pendidikan dan Jenis Kelamin di Kabupaten Ogan Komering Ulu Timur, Desember 2021 dan Desember 2022**  
**Number of Civil Servants by Educational Level and Sex in Ogan Komering Ulu Timur Regency, Desember 2021 and Desember 2022**

Tingkat Pendidikan <i>Educational Level</i>	2021		
	Laki-laki <i>Male</i>	Perempuan <i>Female</i>	Jumlah <i>Total</i>
(1)	(2)	(3)	(4)
Sekolah Dasar (SD) <i>Primary School</i>	17	–	17
Sekolah Menengah Pertama (SMP) <i>Junior High School</i>	29	–	29
Sekolah Menengah Atas (SMA) <i>Senior High School</i>	526	297	823
Diploma I/Akta I <i>Diploma I/Akta I</i>	6	25	31
Diploma II/Akta II <i>Diploma II/Akta II</i>	108	83	191
Diploma III/Akta III <i>Diploma III/Akta III</i>	183	809	992
Diploma IV/Akta IV <i>Diploma IV/Akta IV</i>	13	34	47
S1/Sarjana <i>Under Graduate/Bachelor</i>	1 805	2 302	4 107
S2/Pasca Sarjana <i>Graduate</i>	200	131	331
S3/Doktor/Ph.D <i>Post Graduate</i>	2	–	2
<b>Jumlah/Total</b>	<b>2 889</b>	<b>3 681</b>	<b>6 570</b>

Lanjutan Tabel/*Continued Table 2.3.2*

Tingkat Pendidikan <i>Educational Level</i>	2022		
	Laki-laki <i>Male</i>	Perempuan <i>Female</i>	Jumlah <i>Total</i>
(1)	(2)	(3)	(4)
Sekolah Dasar (SD) <i>Primary School</i>	18	-	18
Sekolah Menengah Pertama (SMP) <i>Junior High School</i>	30	7	37
Sekolah Menengah Atas (SMA) <i>Senior High School</i>	451	236	687
Diploma I/Akta I <i>Diploma I/Akta I</i>	4	17	21
Diploma II/Akta II <i>Diploma II/Akta II</i>	81	70	151
Diploma III/Akta III <i>Diploma III/Akta III</i>	188	830	1018
Diploma IV/Akta IV <i>Diploma IV/Akta IV</i>	15	57	72
S1/Sarjana <i>Under Graduate/Bachelor</i>	1 710	2 249	3 959
S2/Pasca Sarjana <i>Graduate</i>	202	154	356
S3/Doktor/Ph.D <i>Post Graduate</i>	3	-	3
<b>Jumlah/Total</b>	<b>2 702</b>	<b>3 620</b>	<b>6 322</b>

Sumber/Source: Badan Kepegawaian Negara (BKN)/*National Civil Service Agency*

**Tabel**  
**Table** 2.3.3

**Jumlah Pegawai Negeri Sipil Menurut Tingkat  
Kepangkatan dan Jenis Kelamin di Kabupaten Ogan  
Komerling Ulu Timur, Desember 2021 dan Desember 2022**  
**Number of Civil Servants by Hierarchy and Sex in Ogan  
Komerling Ulu Timur Regency, Desember 2021 and  
Desember 2022**

Pangkat/Golongan/Ruang Hierarchy	2021		
	Laki-laki Male	Perempuan Female	Jumlah Total
(1)	(2)	(3)	(4)
<b>Golongan I/Range I</b>	16	–	16
1. I/A (Juru Muda/Junior Clerk)	–	–	–
2. I/B (Juru Muda Tingkat I/First Class Junior Clerk)	4	–	4
3. I/C (Juru/Clerk)	5	–	5
4. I/D (Juru Tingkat I/First Class Clerk)	7	–	7
<b>Golongan II/Range II</b>	529	527	1 056
5. II/A (Pengatur Muda/Junior Supervisor)	40	24	64
6. II/B (Pengatur Muda Tingkat I/First Class Junior Supervisor)	160	138	298
7. II/C (Pengatur/Supervisor)	151	99	250
8. II/D (Pengatur Tingkat I/First Class Supervisor)	178	266	444
<b>Golongan III/Range III</b>	1 515	2 259	3 774
9. III/A (Penata Muda/Junior Superintendent)	297	457	754
10. III/B (Penata Muda Tingkat I/First Class Junior Superintendent)	378	596	974
11. III/C (Penata/Superintendent)	408	619	1 027
12. III/D (Penata Tingkat I/First Class Superintendent)	432	587	1 019
<b>Golongan IV/Range IV</b>	829	895	1 724
13. IV/A (Pembina/Administrator)	356	376	732
14. IV/B (Pembina Tingkat I/First Class Administrator)	448	514	962
15. IV/C (Pembina Utama Muda/Junior Administrator)	23	5	28
16. IV/D (Pembina Utama Madya/Middle Administrator)	2	–	2
17. IV/E (Pembina Utama/Senior Administrator)	–	–	–
<b>Jumlah/Total</b>	<b>2 889</b>	<b>3 681</b>	<b>6 570</b>

Lanjutan Tabel/*Continued Table 2.3.3*

Pangkat/Golongan/Ruang <i>Hierarchy</i>		2022		
		Laki-laki <i>Male</i>	Perempuan <i>Female</i>	Jumlah <i>Total</i>
(1)		(2)	(3)	(4)
<b>Golongan I/Range I</b>		13	-	13
1. I/A	(Juru Muda/ <i>Junior Clerk</i> )	-	-	-
2. I/B	(Juru Muda Tingkat I/ <i>First Class Junior Clerk</i> )	3	-	3
3. I/C	(Juru/ <i>Clerk</i> )	5	-	5
4. I/D	(Juru Tingkat I/ <i>First Class Clerk</i> )	5	-	5
<b>Golongan II/Range II</b>		474	453	927
5. II/A	(Pengatur Muda/ <i>Junior Supervisor</i> )	36	24	60
6. II/B	(Pengatur Muda Tingkat I/ <i>First Class Junior Supervisor</i> )	99	85	184
7. II/C	(Pengatur/ <i>Supervisor</i> )	137	151	288
8. II/D	(Pengatur Tingkat I/ <i>First Class Supervisor</i> )	202	193	395
<b>Golongan III/Range III</b>		1478	2 357	3 835
9. III/A	(Penata Muda/ <i>Junior Superintendent</i> )	314	536	850
10. III/B	(Penata Muda Tingkat I/ <i>First Class Junior Superintendent</i> )	301	532	833
11. III/C	(Penata/ <i>Superintendent</i> )	402	627	1 029
12. III/D	(Penata Tingkat I/ <i>First Class Superintendent</i> )	461	662	1 123
<b>Golongan IV/Range IV</b>		737	810	1 547
13. IV/A	(Pembina/ <i>Administrator</i> )	287	323	610
14. IV/B	(Pembina Tingkat I/ <i>First Class Administrator</i> )	419	477	896
15. IV/C	(Pembina Utama Muda/ <i>Junior Administrator</i> )	29	10	39
16. IV/D	(Pembina Utama Madya/ <i>Middle Administrator</i> )	2	-	2
17. IV/E	(Pembina Utama/ <i>Senior Administrator</i> )	-	-	-
<b>Jumlah/Total</b>		<b>2 702</b>	<b>3 620</b>	<b>6 322</b>

Sumber/*Source*: Badan Kepegawaian Negara (BKN)/*National Civil Service Agency*

## 2.4 KEUANGAN PEMERINTAH GOVERNMENT FINANCE

**Tabel 2.4.1** Realisasi Pendapatan Pemerintah Kabupaten Ogan Komering Ulu Timur Menurut Jenis Pendapatan (ribu rupiah), 2018–2021  
*Actual Ogan Komering Ulu Timur Regency Government Revenues by Kind of Revenues (thousand rupiahs), 2018–2021*

Jenis Pendapatan/Kind of Revenues	2018	2019
(1)	(2)	(3)
<b>1. Pendapatan Asli Daerah (PAD)/Regional Revenue</b>	<b>38 545 828,09</b>	<b>85 235 157,42</b>
1.1 Pajak Daerah/Regional Tax	28 598 119,90	30 073 061,39
1.2 Retribusi Daerah/Regional Retribution	5 677 195,11	8 196 974,32
1.3 Hasil Perusahaan Milik Daerah dan Pengelolaan Kekayaan Daerah yang Dipisahkan <i>Regional-Owned Company Revenue and Separated Management of Regional Wealth</i>	1 672 932,53	1 856 729,60
1.4 Lain-lain PAD yang Sah/Other Regional Revenue	2 597 580,55	45 108 392,11
<b>2. Dana Perimbangan/Balance Funds</b>	<b>1 109 643 390,14</b>	<b>1 170 665 910,63</b>
2.1 Bagi Hasil Pajak/Tax Sharing Revenue	18 202 430,55	16 879 620,65
2.2 Bagi Hasil Bukan Pajak/Sumber Daya Alam <i>Non-Tax Sharing Revenue/Natural Resources</i>	105 008 157,70	118 170 553,50
2.3 Dana Alokasi Umum/General Allocation Fund	755 658 062,00	767 167 031,00
2.4 Dana Alokasi Khusus/Special Allocation Fund	230 774 739,89	268 448 705,48
<b>3. Lain-lain Pendapatan yang Sah/Other Revenue</b>	<b>178 332 496,97</b>	<b>371 262 486,81</b>
3.1 Pendapatan Hibah/Grant	84 580 108,30	71 869 891,48
3.2 Dana Darurat/Emergency Fund	-	-
3.3 Dana Bagi Hasil Pajak dari Provinsi dan Pemerintah Daerah Lainnya/Tax Sharing Revenue from Provincial and Other Regional Governments	7 500 000,00	74 025 091,57
3.4 Dana Penyesuaian dan Otonomi Daerah <i>Regional Adjustment and Autonomy Fund</i>	79 499 679,66	8 000 000,00
3.5 Bantuan Keuangan dari Provinsi atau Pemerintah Daerah Lainnya/Financial Assistance from Provincial or Other Regional Governments	6 752 709,02	11 441 351,77
3.6 Lainnya/Others	-	205 926 152,00
<b>Jumlah/Total</b>	<b>1 326 521 715,21</b>	<b>1 627 163 554,87</b>

Lanjutan Tabel/*Continued Table 2.4.1*

Jenis Pendapatan/ <i>Kind of Revenues</i>	2020	2021
(1)	(4)	(5)
<b>1. Pendapatan Asli Daerah (PAD)/<i>Regional Revenue</i></b>	<b>98 972 804,12</b>	<b>107 112 606, 82</b>
1.1 Pajak Daerah/ <i>Regional Tax</i>	36 276 360,90	37 752 323,82
1.2 Retribusi Daerah/ <i>Regional Retribution</i>	13 089 056,11	2 142 027,45
1.3 Hasil Perusahaan Milik Daerah dan Pengelolaan Kekayaan Daerah yang Dipisahkan <i>Regional-Owned Company Revenue and Separated Management of Regional Wealth</i>	2 319 946,58	3 472 257,98
1.4 Lain-lain PAD yang Sah/ <i>Other Regional Revenue</i>	47 287 440,54	63 745 997,55
<b>2. Dana Perimbangan/<i>Balance Funds</i></b>	<b>1 224 659 839,62</b>	<b>1 110 639 763,09</b>
2.1 Bagi Hasil Pajak/ <i>Tax Sharing Revenue</i>	21 476 202,86	-
2.2 Bagi Hasil Bukan Pajak/Sumber Daya Alam <i>Non-Tax Sharing Revenue/Natural Resources</i>	114 095 971,50	108 834 687,16
2.3 Dana Alokasi Umum/ <i>General Allocation Fund</i>	809 984 915,00	743 211 676,00
2.4 Dana Alokasi Khusus/ <i>Special Allocation Fund</i>	279 102 750,26	258 593 399,92
<b>3. Lain-lain Pendapatan yang Sah/<i>Other Revenue</i></b>	<b>550 839 014,64</b>	<b>608 050 409,37</b>
3.1 Pendapatan Hibah/ <i>Grant</i>	85 645 480,00	14 457 349,66
3.2 Dana Darurat/ <i>Emergency Fund</i>	-	-
3.3 Dana Bagi Hasil Pajak dari Provinsi dan Pemerintah Daerah Lainnya/ <i>Tax Sharing Revenue from Provincial and Other Regional Governments</i>	111 770 142,61	73 953 413,44
3.4 Dana Penyesuaian dan Otonomi Daerah <i>Regional Adjustment and Autonomy Fund</i>	277 786 425,00	255 568 558,00
3.5 Bantuan Keuangan dari Provinsi atau Pemerintah Daerah Lainnya/ <i>Financial Assistance from Provincial or Other Regional Governments</i>	75 636 967,02	264 071 088,26
3.6 Lainnya/ <i>Others</i>	-	-
<b>Jumlah/<i>Total</i></b>	<b>1 874 471 658,38</b>	<b>1 825 802 779,29</b>

Sumber/*Source*: Dinas Pengelola Keuangan dan Aset Daerah/*Financial Management and Regional Asset Office of Ogan Komering Ulu Timur Regency*

**Tabel 2.4.2** Realisasi Belanja Pemerintah Kabupaten Ogan Komering Ulu Timur Menurut Jenis Belanja (ribu rupiah), 2018–2021  
**Table** Actual Ogan Komering Ulu Timur Regency Government Expenditures by Kind of Expenditures (thousand rupiahs), 2018–2021

Jenis Pendapatan Kind of Revenues	2018	2019
(1)	(2)	(3)
<b>1. Belanja Tidak Langsung/Indirect Expenditures</b>	<b>631 862 686,00</b>	<b>955 581 338,33</b>
1.1 Belanja Pegawai/Personnel Expenditures	605 587 297,16	615 079 966,32
1.2 Belanja Bunga/Interest Expenditures	-	-
1.3 Belanja Subsidi/Subsidies Expenditures	1 200 000,00	1 200 000,00
1.4 Belanja Hibah/Grant Expenditures	22 125 784,72	24 406 175,44
1.5 Belanja Bantuan Sosial/Social Aid Expenditures	2 701 855,00	1 225 000,00
1.6 Belanja Bagi Hasil/Sharing Fund Expenditure	-	-
1.7 Belanja Bantuan Keuangan Financial Aids Expenditures	-	313 151 529,80
1.8 Belanja Tidak Terduga/Unpredicted Expenditures	247 749,11	518 666,76
<b>2. Belanja Langsung/Direct Expenditures</b>	<b>291 446 226,75</b>	<b>659 332 595,61</b>
2.1 Belanja Pegawai/Personnel Expenditures	-	22 728 548,29
2.2 Belanja Barang dan Jasa Goods and Services Expenditures	-	358 487 368,21
2.3 Belanja Modal/Capital Expenditure	291 446 226,75	278 116 679,11
<b>Jumlah/Total</b>	<b>923 308 912,75</b>	<b>1 614 913 933,94</b>

Lanjutan Tabel/*Continued Table 2.4.2*

Jenis Pendapatan <i>Kind of Revenues</i>	2020	2021
(1)	(4)	(5)
<b>1. Belanja Tidak Langsung/<i>Indirect Expenditures</i></b>	<b>666 864 832,92</b>	<b>1 004 040 130,42</b>
1.1 Belanja Pegawai/ <i>Personnel Expenditures</i>	639 595 386,64	641 747 913,13
1.2 Belanja Bunga/ <i>Interest Expenditures</i>	-	4 140 615,28
1.3 Belanja Subsidi/ <i>Subsidies Expenditures</i>	1 200 000,00	1 200 000,00
1.4 Belanja Hibah/ <i>Grant Expenditures</i>	23 154 842,03	19 256 301,00
1.5 Belanja Bantuan Sosial/ <i>Social Aid Expenditures</i>	1 225 000,00	592 000,00
1.6 Belanja Bagi Hasil/ <i>Sharing Fund Expenditure</i>	-	4 866 000,00
1.7 Belanja Bantuan Keuangan <i>Financial Aids Expenditures</i>	-	332 237 301,00
1.8 Belanja Tidak Terduga/ <i>Unpredicted Expenditures</i>	291 230,00	-
<b>2. Belanja Langsung/<i>Direct Expenditures</i></b>	<b>963 614 115,05</b>	<b>889 886 395,03</b>
2.1 Belanja Pegawai/ <i>Personnel Expenditures</i>	22 492 823,24	16 941 193,70
2.2 Belanja Barang dan Jasa <i>Goods and Services Expenditures</i>	432 623 707,15	411 623 351,36
2.3 Belanja Modal/ <i>Capital Expenditure</i>	508 497 584,65	461 321 849,96
<b>Jumlah/<i>Total</i></b>	<b>1 630 478 947,97</b>	<b>1 893 926 525,45</b>

Sumber/Source: Dinas Pengelola Keuangan dan Aset Daerah/*Financial Management and Reginal Asset Office of Ogan Komering Ulu Timur Regency*





03

**PENDUDUK DAN KETENAGAKERJAAN  
POPULATION AND EMPLOYMENT**

**JUMLAH PENDUDUK**



**673.960** JIWA

**KEPADATAN PENDUDUK**



**199,99** JIWA/km<sup>2</sup>





**PENJELASAN TEKNIS**

**TECHNICAL NOTES**

- |   |   |
|---|---|
| <ol style="list-style-type: none"> <li>1. Sumber utama data kependudukan adalah sensus penduduk yang dilaksanakan setiap sepuluh tahun sekali. Sensus penduduk telah dilaksanakan sebanyak enam kali sejak Indonesia merdeka, yaitu tahun 1961, 1971, 1980, 1990, 2000, dan 2010.</li> <li>2. BPS - Penduduk Indonesia adalah semua orang yang berdomisili di wilayah teritorial Indonesia selama 6 bulan atau lebih dan atau mereka yang berdomisili kurang dari 6 bulan tetapi bertujuan menetap.</li> <li>3. Disdukcapil - Penduduk adalah setiap orang baik warga negara Indonesia maupun Warga Negara Asing yang bertempat tinggal di wilayah di Negara RI dan telah memenuhi ketentuan Peraturan Perundang-undangan yang berlaku.</li> <li>4. Laju pertumbuhan penduduk adalah angka yang menunjukkan persentase penambahan penduduk dalam jangka waktu tertentu.</li> <li>5. Kepadatan penduduk adalah rasio Jumlah penduduk per kilometer persegi.</li> <li>6. Rasio jenis kelamin adalah perbandingan antara penduduk laki-laki dan penduduk perempuan pada suatu wilayah dan waktu tertentu. Biasanya dinyatakan dengan Jumlah</li> </ol> | <ol style="list-style-type: none"> <li>1. <i>The main Source of demographic data is population census, which is conducted every ten years. Population Census has been conducted six times since Indonesia's independence: 1961, 1971, 1980, 1990, 2000, and 2011.</i></li> <li>2. <i>BPS - The population of Indonesia are all residents of the entire territory of Indonesia who have stayed for six months or longer, and those who intended to stay more than six months even though their length of stay is less than six months.</i></li> <li>3. <i>Disdukcapil - Population is any person both Indonesian citizens and Foreign Citizens who reside in the territory of the Republic of Indonesia and has complied with the provisions of the applicable Laws and Regulations.</i></li> <li>4. <i>The growth rate of population is the number that show percentage of population growth within a specified period.</i></li> <li>5. <i>Population density is ratio of population per square kilometer.</i></li> <li>6. <i>Sex ratio is the ratio of males population to females population in a given area and time, usually expressed as the number of males for every 100 females.</i></li> </ol> |
|---|---|

- penduduk laki-laki untuk 100 penduduk perempuan.
7. Distribusi penduduk adalah pola persebaran penduduk di suatu wilayah, baik berdasarkan batas-batas geografis maupun berdasarkan batas-batas administrasi pemerintahan.
  8. Penduduk usia kerja adalah penduduk yang berumur 15 tahun ke atas.
  9. Angkatan kerja adalah penduduk usia kerja (15 tahun ke atas) yang bekerja, punya pekerjaan namun sementara tidak bekerja, dan pengangguran.
  10. Bekerja adalah kegiatan ekonomi yang dilakukan oleh seseorang dengan maksud memperoleh atau membantu memperoleh pendapatan atau keuntungan dan lamanya bekerja paling sedikit 1 jam secara terus menerus dalam seminggu yang lalu (termasuk pekerja keluarga tanpa upah yang membantu dalam suatu usaha/kegiatan ekonomi).
  11. Lapangan usaha adalah bidang kegiatan dari pekerjaan/tempat bekerja di mana seseorang bekerja. Klasifikasi lapangan usaha mengikuti Klasifikasi Baku Lapangan Usaha Indonesia (KBLI) dalam 1 digit.
  12. Status pekerjaan adalah kedudukan seseorang dalam unit usaha/kegiatan dalam melakukan pekerjaan.
7. *Population distribution is the pattern of population distribution in an area, either by geographic boundaries or by government administrative boundaries.*
  8. *Working age population is persons of 15 years and over.*
  9. *Labor force or economically active are persons of 15 years and over, who in the previous week were working, temporarily absent from work but having jobs, and unemployment.*
  10. *Working is economic activity conducted by a person and intended to earn income by doing work or helping to do work at least one hour continuously during the reference week (including unpaid family worker/s for any economic activity).*
  11. *Industry is field of a person's activity or establishment. The classification of industries follows the Indonesia Standard Industrial Classification (KBLI) in one digit.*
  12. *Employment status is the status of a person at his place of work or establishment where he was employed.*

**ULASAN****DESCRIPTION**

Penduduk Kabupaten Ogan Komering Ulu Timur berdasarkan proyeksi penduduk tahun 2022 sebanyak 673.966 jiwa. 344.922 jiwa diantaranya merupakan penduduk laki-laki sedangkan 329.044 jiwa merupakan penduduk perempuan. Rasio jenis kelamin pada tahun 2021 sebesar 104,83.

*The population of East Ogan Komering Ulu Regency based on the projected population in 2022 is 673,966 people. 344,922 of them are male residents while 329,044 are female residents. The sex ratio in 2021 is 104.83.*

Berdasarkan distribusi penduduk, penduduk Kabupaten Ogan Komering Ulu Timur paling banyak berada di Kecamatan Martapura, yaitu 8,66 persen dari total penduduk di Kabupaten Ogan Komering Ulu Timur atau sebanyak 58.355 jiwa.

*Based on population distribution, most residents of East Ogan Komering Ulu Regency are in Martapura District, namely 8.66 percent of the total population in East Ogan Komering Ulu Regency or as many as 58,355 people.*

Dibandingkan tahun 2021, jumlah penduduk kabupaten Ogan Komering Ulu Timur mengalami peningkatan sebesar 3,20 persen. Tingkat kepadatan penduduk di Kabupaten Ogan Komering Ulu Timur tahun 2022 mencapai 199,99 jiwa/km<sup>2</sup>.

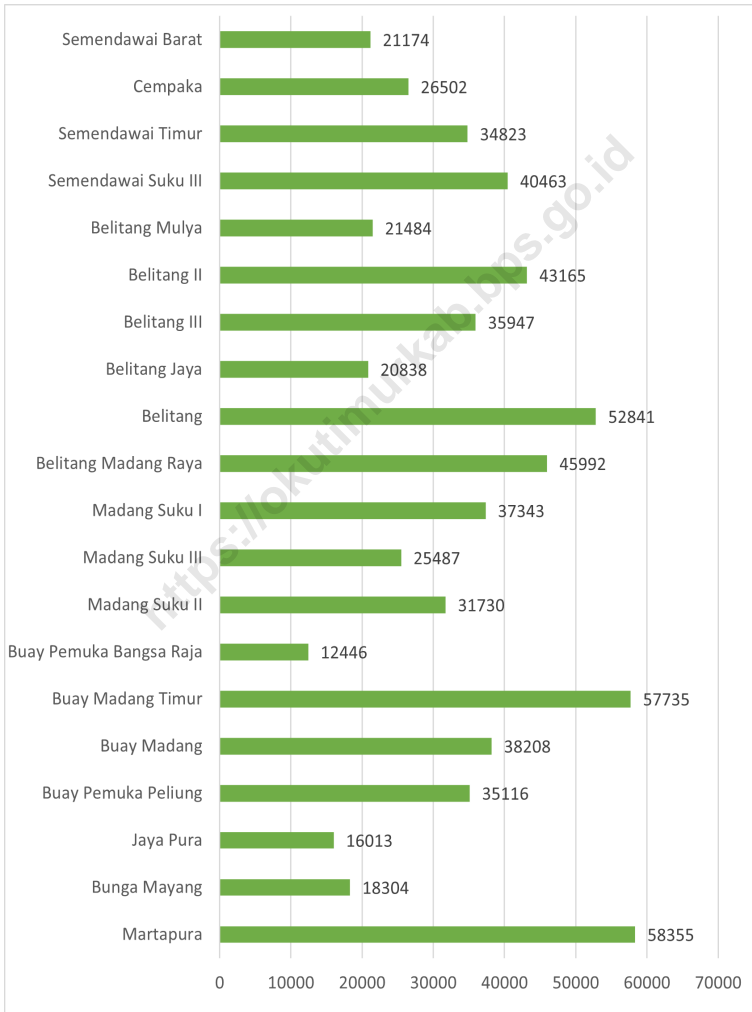
*Compared to 2021, the population of East Ogan Komering Ulu district has increased by 3.20 percent. The population density rate in East Ogan Komering Ulu Regency in 2022 will reach 199.99 people/km<sup>2</sup>.*

Berdasarkan ketenagakerjaan, tingkat Pengangguran Terbuka (TPT) Kabupaten Ogan Komering Ulu Timur tahun 2022 sebesar 4,79 persen meningkat 1,61 persen. Sementara itu, tingkat Partisipasi angkatan Kerja (TPAK) tahun 2022 sebesar 67,9.3 persen menurun 3,38 persen. Perubahan kondisi ketenagakerjaan terjadi karena sebagian besar angkatan kerja merupakan pekerja keluarga yang sementara tidak bekerja.

*Based on employment, the Open Unemployment Rate (TPT) for East Ogan Komering Ulu Regency in 2022 is 4.79 percent, an increase of 1.61 percent. Meanwhile, the Labor Force Participation Rate (TPAK) was 67.9.3 percent, a decrease of 3.38 percent. Changes in labor conditions occur because most of the labor force are family workers who are temporarily unemployed.*

**Gambar** 3.1  
**Figures**

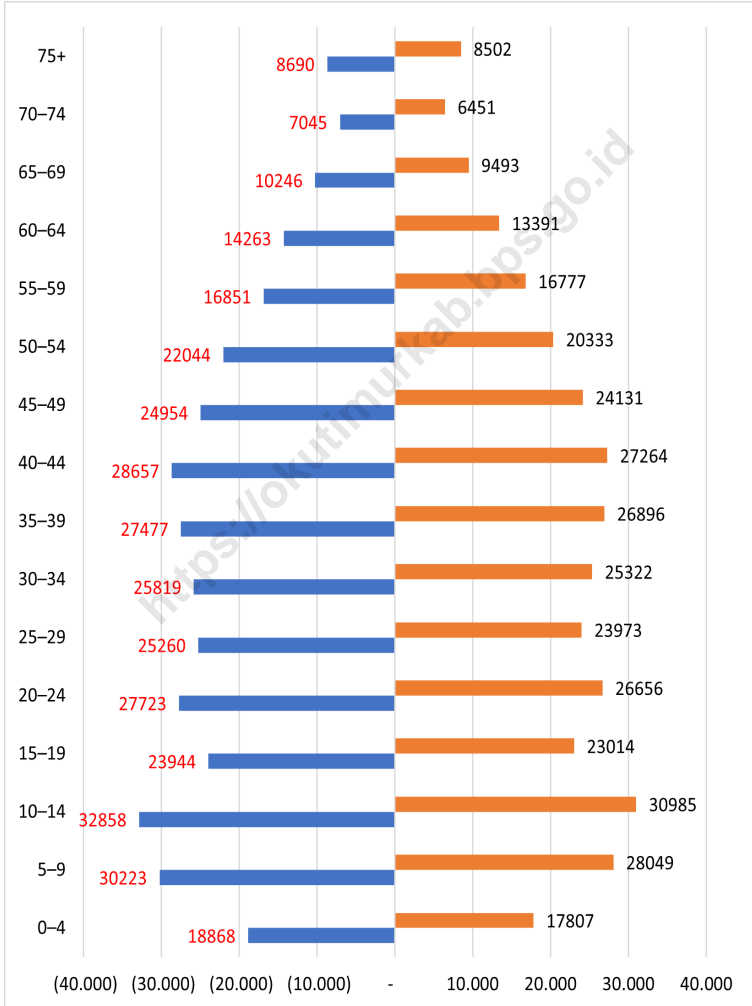
**Jumlah Penduduk Menurut Kecamatan di Kabupaten  
Ogan Komering Ulu Timur, 2022 (jiwa)**  
**Population by Subdistrict in Ogan Komering Ulu Timur  
Regency, 2022 (life)**



Sumber/Source : Dinas Kependudukan dan Catatan Sipil/ Department of Population and Civil Registration

**Gambar** 3.2  
**Figures**

**Jumlah Penduduk Menurut Kelompok Umur dan Jenis Kelamin di Kabupaten Ogan Komering Ulu Timur, 2022 (jiwa)/ Population by Age Groups and Sex in Ogan Komering Ulu Timur Regency, 2022 (life)**



Sumber/Source : Dinas Kependudukan dan Catatan Sipil/ Department of Population and Civil Registration



### 3.1 PENDUDUK POPULATION

**Tabel 3.1.1 Penduduk, Laju Pertumbuhan Penduduk, Distribusi Persentase Penduduk, Kepadatan Penduduk, Rasio Jenis Kelamin Penduduk Menurut Kecamatan di Kabupaten Ogan Komering Ulu Timur, 2022**  
*Population, Population Growth Rate, Percentage Distribution of Population, Population Density, and Population Sex Ratio by Subdistrict in Ogan Komering Ulu Timur Regency, 2022*

Kecamatan Subdistrict	Penduduk (jiwa) Population (life)	Laju Pertumbuhan Penduduk per Tahun 2021–2022 Annual Population Growth Rate (%) 2021–2022
(1)	(2)	(3)
Martapura	58 355	5,48
Bunga Mayang	18 304	4,33
Jaya Pura	16 013	6,50
Buay Pemuka Peliung	35 116	3,72
Buay Madang	38 208	2,65
Buay Madang Timur	57 735	2,12
Buay Pemuka Bangsa Raja	12 446	4,19
Madang Suku II	31 730	4,04
Madang Suku III	25 487	0,25
Madang Suku I	37 343	4,87
Belitang Madang Raya	45 992	2,45
Belitang	52 841	2,23
Belitang Jaya	20 838	2,24
Belitang III	35 947	1,06
Belitang II	43 165	2,44
Belitang Mulya	21 484	3,20
Semendawai Suku III	40 463	2,70
Semendawai Timur	34 823	4,24
Cempaka	26 502	2,94
Semendawai Barat	21 174	5,70
<b>Ogan Komering Ulu Timur</b>	<b>673 966</b>	<b>3,20</b>

Lanjutan Tabel/*Continued Table* 3.1.1

Kecamatan <i>Subdistrict</i>	Persentase Penduduk <i>Percentage of Total Population</i>	Kepadatan Penduduk per km <sup>2</sup> <i>Population Density per sq.km</i>
(1)	(7)	(8)
Martapura	8,66	571,21
Bunga Mayang	2,72	161,21
Jaya Pura	2,38	69,57
Buay Pemuka Peliung	5,21	227,83
Buay Madang	5,67	334,10
Buay Madang Timur	8,57	369,50
Buay Pemuka Bangsa Raja	1,85	64,50
Madang Suku II	4,71	245,32
Madang Suku III	3,78	130,49
Madang Suku I	5,54	176,77
Belitang Madang Raya	6,82	281,14
Belitang	7,84	149,06
Belitang Jaya	3,09	226,57
Belitang III	5,33	233,62
Belitang II	6,40	281,04
Belitang Mulya	3,19	467,35
Semendawai Suku III	6,00	135,89
Semendawai Timur	5,17	190,01
Cempaka	3,93	262,40
Semendawai Barat	3,14	94,11
<b>Ogan Komering Ulu Timur</b>	<b>100,00</b>	<b>199,99</b>

Lanjutan Tabel/Continued Table 3.1.1

Kecamatan Subdistrict	Rasio Jenis Kelamin Penduduk Population Sex Ratio
(1)	(11)
Martapura	104,08
Bunga Mayang	104,31
Jaya Pura	111,34
Buay Pemuka Peliung	104,06
Buay Madang	103,47
Buay Madang Timur	103,28
Buay Pemuka Bangsa Raja	102,90
Madang Suku II	103,29
Madang Suku III	106,16
Madang Suku I	107,55
Belitang Madang Raya	105,40
Belitang	102,98
Belitang Jaya	103,79
Belitang III	104,80
Belitang II	105,43
Belitang Mulya	102,37
Semendawai Suku III	105,75
Semendawai Timur	107,75
Cempaka	104,59
Semendawai Barat	107,24
<b>Ogan Komering Ulu Timur</b>	<b>104,83</b>

Sumber/Source : Dinas Kependudukan dan Catatan Sipil/ Department of Population and Civil Registration

**Tabel**  
**Table** 3.1.2

**Jumlah Penduduk Menurut Kelompok Umur dan Jenis Kelamin di Kabupaten Ogan Komering Ulu Timur, 2022**  
*Population by Age Groups and Sex in Ogan Komering Ulu Timur Regency, 2022*

Kelompok Umur <i>Age Groups</i>	Jenis Kelamin/Sex		
	Laki-Laki <i>Male</i>	Perempuan <i>Female</i>	Jumlah <i>Total</i>
(1)	(2)	(3)	(4)
0–4	18 868	17 807	36 675
5–9	30 223	28 049	58 272
10–14	32 858	30 985	63 843
15–19	23 944	23 014	46 958
20–24	27 723	26 656	54 379
25–29	25 260	23 973	49 233
30–34	25 819	25 322	51 141
35–39	27 477	26 896	54 373
40–44	28 657	27 264	55 921
45–49	24 954	24 131	49 085
50–54	22 044	20 333	42 377
55–59	16 851	16 777	33 628
60–64	14 263	13 391	27 654
65–69	10 246	9 493	19 739
70–74	7 045	6 451	13 496
75+	8 690	8 502	17 192
<b>Ogan Komering Ulu Timur</b>	<b>344 922</b>	<b>329 044</b>	<b>673 966</b>

Sumber/Source : Dinas Kependudukan dan Catatan Sipil/ *Department of Population and Civil Registration*

### 3.2 KETENAGAKERJAAN EMPLOYMENT

**Tabel 3.2.1** Jumlah Penduduk Berumur 15 Tahun Keatas Menurut Jenis Kegiatan Selama Seminggu yang Lalu dan Jenis Kelamin di Kabupaten Ogan Komering Ulu Timur, 2022  
*Population Aged 15 Years and Over by Type of Activity During The Previous Week and Sex in Ogan Komering Ulu Timur Regency, 2022*

Kegiatan Utama <i>Main Activity</i>	Jenis Kelamin/Sex		
	Laki-Laki <i>Male</i>	Perempuan <i>Female</i>	Laki-Laki+ Perempuan <i>Male+Female</i>
(1)	(2)	(3)	(4)
<b>I. Angkatan Kerja/<i>Economically Active</i></b>	229 048	124 912	353 960
1. Bekerja/ <i>Working</i>	221 334	115 669	337 003
2. Pengangguran Terbuka/ <i>Unemployment</i>	7 714	9 243	16 957
<b>II. Bukan Angkatan Kerja/<i>Not Economically Active</i></b>	36 279	130 826	167 105
1. Sekolah/ <i>Attending School</i>	14 593	20 834	35 427
2. Mengurus Rumah Tangga/ <i>Housekeeping</i>	6 136	100 180	106 316
3. Lainnya/ <i>Others</i>	15 550	9 812	25 362
<b>Jumlah/<i>Total</i></b>	<b>265 327</b>	<b>255 738</b>	<b>521 065</b>

Sumber/Source: BPS, Survei Angkatan Kerja Nasional (Sakernas) Agustus/BPS-Statistics Indonesia, August National Labor Force Survey

**Tabel**  
**Table** 3.2.2

**Penduduk Berumur 15 Tahun ke Atas Menurut Pendidikan Tertinggi yang Ditamatkan dan Jenis Kegiatan Selama Seminggu yang Lalu di Kabupaten Ogan Komering Ulu Timur, 2022**  
*Population 15 Years of Age and Over by Educational Attainment and Type of Activity During the Previous Week in Ogan Komering Ulu Timur Regency, 2022*

Pendidikan Tertinggi yang Ditamatkan <sup>1</sup> <i>Educational Attainment<sup>1</sup></i>	Angkatan Kerja/Economically Active			Persentase Bekerja terhadap Angkatan Kerja <i>Percentage of Working to Economically Active</i>
	Bekerja <i>Working</i>	Pengangguran <sup>2</sup> <i>Unemployment<sup>2</sup></i>	Jumlah Angkatan Kerja <i>Total of Economically Active</i>	
(1)	(2)	(3)	(4)	(5)
0	148 176	2 130	150 306	98,58
1	81 082	2 820	83 902	96,64
2	78 177	10 615	88 792	88,05
3	29 568	1 392	30 960	95,50
<b>Jumlah/Total</b>	<b>337 003</b>	<b>16 957</b>	<b>353 960</b>	<b>95,21</b>

Lanjutan Tabel/Continued Table 3.2.2

Pendidikan Tertinggi yang Ditamatkan <sup>1</sup> Educational Attainment <sup>1</sup>	Bukan Angkatan Kerja Not Economically Active	Jumlah Total	Persentase Angkatan Kerja terhadap Penduduk Usia Kerja Percentage of Economically Active to Working Age Population
(1)	(6)	(7)	(8)
0	73 279	223 585	67,23
1	61 196	145 098	57,82
2	28 115	116 907	75,95
3	4 515	35 475	87,27
<b>Jumlah/Total</b>	<b>167 105</b>	<b>521 065</b>	<b>67,93</b>

Catatan/Note: <sup>1</sup> 0. ≤ Sekolah Dasar (SD)/≤ Primary School  
 1. Sekolah Menengah Pertama/Junior High School  
 2. Sekolah Menengah Atas/Senior High School  
 3. Perguruan Tinggi/Collage

<sup>2</sup> 1. Mencari pekerjaan/Looking for work  
 2. Mempersiapkan usaha/Establishing a new business/firm  
 3. Merasa tidak mungkin mendapat pekerjaan/Feeling hopeless in looking for work (discouraged job seekers)  
 4. Sudah punya pekerjaan tetapi belum mulai bekerja/Having job already but not starting to work yet

Sumber/Source: BPS, Survei Angkatan Kerja Nasional (Sakernas) Agustus/BPS-Statistics Indonesia, August National Labor Force Survey

**Tabel**  
**Table** 3.2.3

**Penduduk Berumur 15 Tahun Ke Atas yang Bekerja Selama Seminggu yang Lalu Menurut Status Pekerjaan Utama dan Jenis Kelamin di Kabupaten Ogan Komering Ulu Timur, 2022**  
*Population 15 Years of Age and Over who Worked During The Previous Week by Main Employment Status and Sex in Ogan Komering Ulu Timur Regency, 2022*

<b>Status Pekerjaan Utama</b> <i>Main Employment Status</i>	<b>Laki-Laki</b> <i>Male</i>	<b>Perempuan</b> <i>Female</i>	<b>Jumlah</b> <i>Total</i>
(1)	(2)	(3)	(4)
Berusaha sendiri <i>Own account worker</i>	36 228	20 293	56 521
Berusaha dibantu buruh tidak tetap/buruh tidak dibayar <i>Employer assisted by temporary worker/unpaid worker</i>	62 053	9 556	71 609
Berusaha dibantu buruh tetap/buruh dibayar <i>Employer assisted by permanent worker/paid worker</i>	7 551	345	7 896
Buruh/Karyawan/Pegawai/ <i>Employee</i>	81 547	32 223	113 770
Pekerja bebas <i>Casual worker</i>	16 504	6 893	23 397
Pekerja keluarga/tak dibayar <i>Family worker/unpaid worker</i>	17 451	46 359	63 810
<b>Jumlah/Total</b>	<b>221 334</b>	<b>115 669</b>	<b>337 003</b>

Sumber/Source: BPS, Survei Angkatan Kerja Nasional (Sakernas) Agustus/BPS-Statistics Indonesia, August National Labor Force Survey





# 04

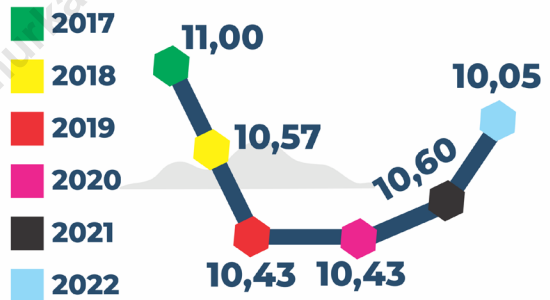
## SOSIAL DAN KESEJAHTERAAN RAKYAT SOCIAL AND WELFARE



ANGKA PARTISIPASI MURNI (APM)  
MENURUT JENJANG PENDIDIKAN

<b>SD</b>	<b>99,90%</b>
<b>SMP</b>	<b>76,58%</b>
<b>SMA</b>	<b>53,49%</b>

### GARIS KEMISKINAN





**PENJELASAN TEKNIS****TECHNICAL NOTES**

1. Tamat sekolah adalah menyelesaikan pelajaran yang ditandai dengan lulus ujian akhir pada kelas atau tingkat terakhir suatu jenjang pendidikan di sekolah negeri maupun swasta dengan mendapatkan tanda tamat belajar/ijazah. Seseorang yang belum mengikuti pelajaran pada kelas tertinggi tetapi telah mengikuti ujian akhir dan lulus dianggap tamat sekolah.
  2. Dapat membaca dan menulis artinya dapat membaca dan menulis kata-kata/kalimat sederhana dengan suatu aksara tertentu.
  3. Jalur Pendidikan di Indonesia terdiri atas 1) pendidikan formal, 2) pendidikan nonformal, dan 3) pendidikan informal yang ketiganya dapat saling melengkapi dan memperkaya (Undang-Undang No. 20 Tahun 2018 tentang Sistem Pendidikan Nasional).
  4. Jenjang Pendidikan Formal terdiri atas pendidikan dasar, pendidikan menengah, dan pendidikan tinggi. Jenis pendidikan yang diajarkan mencakup pendidikan umum, kejuruan, akademik, profesi, vokasi, keagamaan, dan khusus.
  5. Pendidikan Dasar berbentuk Sekolah Dasar (SD) dan Madrasah Ibtidaiyah (MI) atau bentuk lain yang sederajat serta Sekolah
1. *Completed particular level of education is someone who has completed particular level of education in private or public school and accepting graduation certificate. Someone who has never attended the highest grade but passed the final exam is considered as completed particular level of education.*
  2. *Able to read and write is the ability to read and write at least a simple sentence in any letter of alphabets.*
  3. *The Education System in Indonesia consists of 1) a formal education, 2) non-formal education, and 3) informal education that all three can be complementary and enriching (Law No. 20 Year 2018 about The National Education System).*
  4. *The Formal Education Level consists of primary education, secondary education, and high education. The kind of education that taught consists of general education, vocational, academic, professional, religious, and specific education.*
  5. *The Primary Education consists of Elementary School and Islamic Elementary School or other equivalent forms and Junior High*

- Menengah Pertama (SMP) dan Madrasah Tsanawiyah (MTs), atau bentuk lain yang sederajat.
6. Pendidikan Menengah berbentuk Sekolah Menengah Atas (SMA), Madrasah Aliyah (MA), Sekolah Menengah Kejuruan (SMK), dan Madrasah Aliyah Kejuruan (MAK), atau bentuk lain yang sederajat.
  7. Pendidikan Tinggi merupakan jenjang pendidikan setelah pendidikan menengah yang mencakup program pendidikan diploma, sarjana, magister, spesialis, dan doktor yang diselenggarakan oleh perguruan tinggi. Perguruan tinggi dapat berbentuk akademi, politeknik, sekolah tinggi, institut, atau universitas.
  8. Rumah Sakit adalah tempat pemeriksaan dan perawatan kesehatan, biasanya berada di bawah pengawasan dokter/tenaga medis, yang melayani penderita yang sakit untuk berobat rawat jalan atau rawat inap.
  9. Kemiskinan dipandang sebagai ketidakmampuan dari sisi ekonomi untuk memenuhi kebutuhan dasar makanan dan bukan makanan yang diukur dari sisi pengeluaran. Metode yang digunakan adalah menghitung Garis Kemiskinan (GK), yang terdiri dari dua komponen yaitu Garis Kemiskinan Makanan (GKM) dan Garis Kemiskinan Non-Makanan (GKNM).
- School and MTs, or other equivalent forms.*
6. *The Secondary Education consists of the senior high school, MA, Vocational School, and Vocational Madrasah Aliyah, or other equivalent forms.*
  7. *The High Education consists of the education level after the secondary education that consists of diplomas, bachelor, master, specialist, and doctoral degrees that are held by the college. The colleges can be academy, polytechnic, high school, institute, or university.*
  8. *Hospital is a place for health check, usually controlled/supervised by doctors/medical personnel to serve the ill patients to get outpatient or inpatient treatment services.*
  9. *Poverty is viewed as economic inability to fulfill food and non-food basic needs which are measured by consumption/expenditure. The method used is calculating poverty line, which consists of two components that are Food Poverty Line (FPL) and Non-Food Poverty Line (NFPL). The poverty line was calculated separately for urban and rural areas.*

**ULASAN****DESCRIPTION**

Kondisi sosial dan kesejahteraan rakyat dipengaruhi oleh beberapa indikator, antara lain sarana dan prasarana pendidikan, kesehatan, budaya, dan tingkat kemiskinan masyarakat.

*Social conditions and people's welfare are influenced by several indicators, including educational, health, cultural facilities and infrastructure, and the level of community poverty.*

Dari sisi pendidikan, 299 dari 332 desa/kelurahan di Kabupaten Ogan Komering Ulu Timur telah memiliki sarana pendidikan dasar dengan jumlah sekolah sebanyak 397 unit Sekolah Dasar. 372 unit diantaranya sekolah negeri sementara 25 unit lainnya merupakan sekolah swasta.

*In terms of education, 299 out of 332 villages/kelurahan in East Ogan Komering Ulu District have basic education facilities with a total of 397 elementary school units. 372 units of which are state schools while 25 other units are private schools.*

Dari sisi kesehatan, terdapat sarana kesehatan di Kabupaten Ogan Komering Ulu Timur berupa 4 unit rumah sakit dan 22 unit puskesmas serta sarana kesehatan lainnya berupa poliklinik, posyandu, dan apotek yang didukung dengan berbagai tenaga kesehatan, seperti dokter, perawat, bidan, dan tenaga kesehatan lainnya yang tersebar di semua kecamatan.

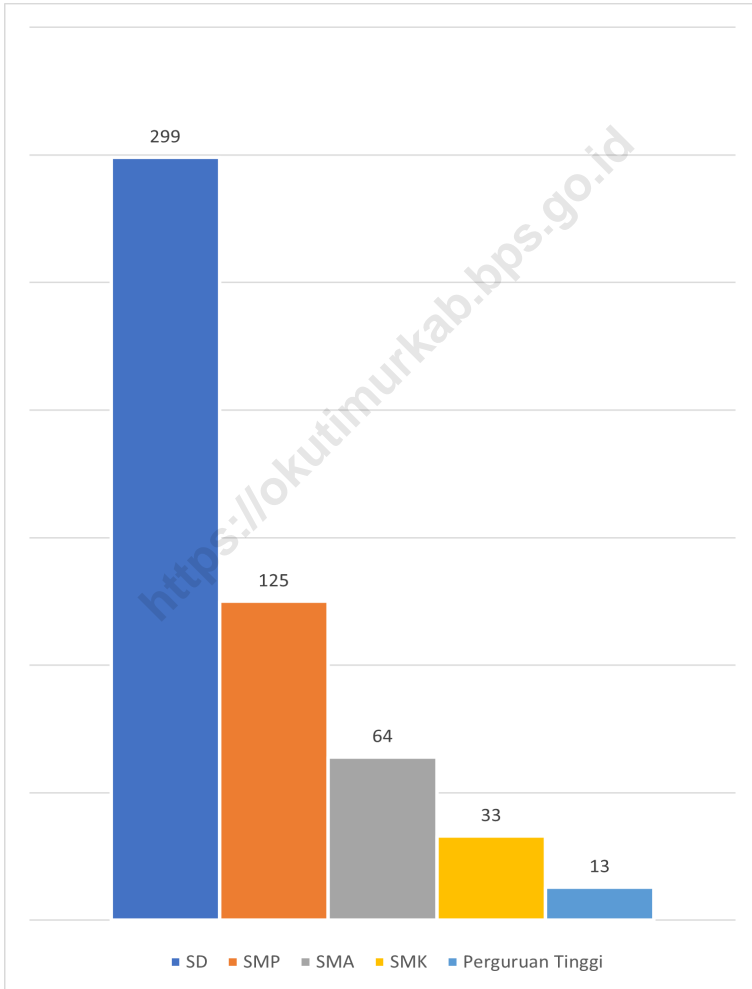
*In terms of health, there are health facilities in East Ogan Komering Ulu Regency in the form of 4 units of hospitals and 22 units of puskesmas as well as other health facilities in the form of polyclinics, posyandu and pharmacies supported by various health workers, such as doctors, nurses, midwives and other health workers others scattered in all districts.*

Dari sisi kesejahteraan, berdasarkan indikator angka kemiskinan, garis kemiskinan di Kabupaten Ogan Komering Ulu Timur sebesar Rp383.463 per kapita per bulan dengan jumlah penduduk miskin sebanyak 69,69 ribu jiwa atau sekitar 10,05 persen dari total penduduk di Kabupaten Ogan Komering Ulu Timur.

*In terms of welfare, based on the poverty rate indicator, the poverty line in East Ogan Komering Ulu Regency is IDR 383,463 per capita per month with a total poor population of 69.69 thousand people or around 10.05 percent of the total population in East Ogan Komering Ulu Regency.*

**Gambar** 4.1  
**Figures**

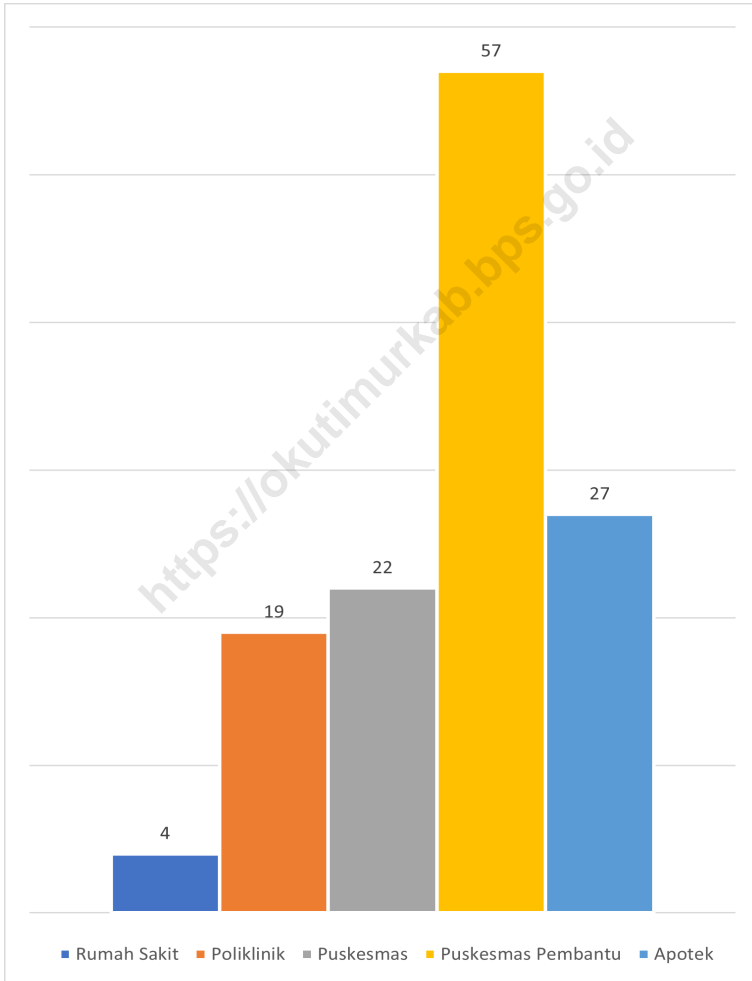
**Jumlah Desa<sup>1</sup>/Kelurahan yang Memiliki Fasilitas Sekolah Menurut Tingkat Pendidikan di Kabupaten Ogan Komering Ulu Timur, 2021/ *Number of Villages<sup>1</sup> Having Educational Facilities by Educational Level in Ogan Komering Ulu Timur Regency, 2021***



Sumber/Source : BPS, Pendataan Potensi Desa (Podes)/ BPS-Statistics Indonesia, Village Potential Data Collection

**Gambar** 4.2  
**Figures**

**Jumlah Desa/Kelurahan yang Memiliki Sarana Kesehatan Menurut Jenis Sarana di Kabupaten Ogan Komering Ulu Timur, 2021/ *Number of Villages Having Educational Facilities by Educational Level in Ogan Komering Ulu Timur Regency, 2021***



Sumber/Source : BPS, Pendataan Potensi Desa (Podes)/ *BPS-Statistics Indonesia, Village Potential Data Collection*



#### 4.1 PENDIDIKAN EDUCATION

**Tabel 4.1.1** Jumlah Sekolah, Guru, dan Murid Taman Kanak-Kanak (TK) di Bawah Kementerian Pendidikan, Kebudayaan, Riset, dan Teknologi Menurut Kecamatan di Kabupaten Ogan Komering Ulu Timur, 2021/2022 dan 2022/2023  
*Number of Schools, Teachers, and Pupils in Kindergarten Under The Ministry of Education, Culture, Research, and Technology by Subdistrict in Ogan Komering Ulu Timur Regency, 2021/2022 and 2022/2023*

Kecamatan Subdistrict	Sekolah/Schools					
	Negeri/Public		Swasta/Private		Jumlah/Total	
	2021/2022	2022/2023	2021/2022	2022/2023	2021/2022	2022/2023
(1)	(2)	(3)	(4)	(5)	(6)	(7)
Martapura	2	2	23	23	25	25
Bunga Mayang	1	1	2	2	3	3
Jaya Pura	-	-	3	3	3	3
Buay Pemuka Peliung	2	2	6	6	8	8
Buay Madang	1	1	16	15	17	16
Buay Madang Timur	1	1	20	20	21	21
Buay Pemuka Bangsa Raja	-	-	-	-	-	-
Madang Suku II	1	1	3	5	4	6
Madang Suku III	-	-	13	13	13	13
Madang Suku I	-	-	13	13	13	13
Belitang Madang Raya	-	-	14	14	14	14
Belitang	1	1	16	16	17	17
Belitang Jaya	-	-	6	7	6	7
Belitang III	1	1	2	3	3	4
Belitang II	-	-	20	20	20	20
Belitang Mulya	1	1	2	3	3	4
Semendawai Suku III	-	-	3	3	3	3
Semendawai Timur	-	-	11	11	11	11
Cempaka	2	2	1	1	3	3
Semendawai Barat	1	1	2	2	3	3
<b>Ogan Komering Ulu Timur</b>	<b>14</b>	<b>14</b>	<b>176</b>	<b>180</b>	<b>190</b>	<b>194</b>

Lanjutan Tabel/*Continued Table 4.1.1*

Kecamatan Subdistrict	Guru <sup>1</sup> /Teachers <sup>1</sup>					
	Negeri/Public		Swasta/Private		Jumlah/Total	
	2021/2022	2022/2023	2021/2022	2022/2023	2021/2022	2022/2023
(1)	(8)	(9)	(10)	(11)	(12)	(13)
Martapura	7	9	82	90	89	99
Bunga Mayang	7	8	7	6	14	14
Jaya Pura	-	-	13	14	13	14
Buay Pemuka Peliung	9	9	21	22	30	31
Buay Madang	4	4	65	61	69	65
Buay Madang Timur	5	7	84	81	89	88
Buay Pemuka Bangsa Raja	-	-	-	-	-	-
Madang Suku II	7	7	8	13	15	20
Madang Suku III	-	-	40	42	40	42
Madang Suku I	-	-	49	50	49	50
Belitang Madang Raya	-	-	66	70	66	70
Belitang	7	10	88	96	95	106
Belitang Jaya	-	-	22	26	22	26
Belitang III	11	11	8	12	19	23
Belitang II	-	-	89	83	89	83
Belitang Mulya	10	10	11	21	21	31
Semendawai Suku III	-	-	11	12	11	12
Semendawai Timur	-	-	52	45	52	45
Cempaka	10	12	5	5	15	17
Semendawai Barat	2	3	6	7	8	10
<b>Ogan Komering Ulu Timur</b>	<b>79</b>	<b>90</b>	<b>727</b>	<b>756</b>	<b>806</b>	<b>846</b>

Lanjutan Tabel/Continued Table 4.1.1

Kecamatan Subdistrict	Murid/Pupils					
	Negeri/Public		Swasta/Private		Jumlah/Total	
	2021/2022	2022/2023	2021/2022	2022/2023	2021/2022	2022/2023
(1)	(14)	(15)	(16)	(17)	(18)	(19)
Martapura	58	75	625	640	683	715
Bunga Mayang	56	54	67	52	123	106
Jaya Pura	-	-	138	149	138	149
Buay Pemuka Peliung	79	69	278	286	357	355
Buay Madang	33	21	611	563	644	584
Buay Madang Timur	43	48	865	840	908	888
Buay Pemuka Bangsa Raja	-	-	-	-	-	0
Madang Suku II	82	79	104	101	186	180
Madang Suku III	-	-	347	350	347	350
Madang Suku I	-	-	524	542	524	542
Belitang Madang Raya	-	-	618	665	618	665
Belitang	57	55	696	714	753	769
Belitang Jaya	-	-	249	252	249	252
Belitang III	40	43	99	120	139	163
Belitang II	-	-	988	951	988	951
Belitang Mulya	98	106	110	176	208	282
Semendawai Suku III	-	-	107	120	107	120
Semendawai Timur	-	-	409	413	409	413
Cempaka	47	57	98	99	145	156
Semendawai Barat	18	33	28	35	46	68
<b>Ogan Komering Ulu Timur</b>	<b>611</b>	<b>640</b>	<b>6 961</b>	<b>7 068</b>	<b>7 572</b>	<b>7 708</b>

Catatan/Note: <sup>1</sup> Jumlah guru termasuk kepala sekolah dan guru/The total of teachers including headmaster and teacher  
 Sumber/Source: Kementerian Pendidikan, Kebudayaan, Riset, dan Teknologi, Data Semester Ganjil/Ministry of Education, Culture, Research, and Technology, Odd semester report data

**Tabel**  
**Table** 4.1.2

**Jumlah Sekolah, Guru, dan Murid Raudatul Athfal (RA)  
di Bawah Kementerian Agama Menurut Kecamatan di  
Kabupaten Ogan Komering Ulu Timur, 2021/2022 dan  
2022/2023**

**Number of Schools, Teachers, and Pupils in Raudatul Athfal  
(RA) Under The Ministry of Religious Affairs by Subdistrict  
in Ogan Komering Ulu Timur Regency, 2021/2022 and  
2022/2023**

Kecamatan Subdistrict	Sekolah/Schools		Guru/Teachers		Murid/Pupils	
	2021/2022	2022/2023	2021/2022	2022/2023	2021/2022	2022/2023
(1)	(2)	(3)	(4)	(5)	(6)	(7)
Martapura	9	9	43	46	458	530
Bunga Mayang	1	2	5	11	34	93
Jaya Pura	1	1	7	7	94	78
Buay Pemuka Peliung	9	9	30	36	437	448
Buay Madang	7	7	31	36	360	376
Buay Madang Timur	7	7	37	39	311	330
Buay Pemuka Bangsa Raja	1	1	7	7	60	74
Madang Suku II	3	3	5	19	112	163
Madang Suku III	7	7	24	26	213	232
Madang Suku I	4	4	14	14	169	171
Belitang Madang Raya	2	2	7	8	96	101
Belitang	6	7	33	46	412	423
Belitang Jaya	1	1	1	2	20	30
Belitang III	5	5	16	16	260	261
Belitang II	6	6	28	33	295	296
Belitang Mulya	3	3	14	14	131	111
Semendawai Suku III	11	11	57	56	553	611
Semendawai Timur	4	4	16	16	102	138
Cempaka	-	-	-	-	-	-
Semendawai Barat	1	1	6	9	20	26
<b>Ogan Komering Ulu Timur</b>	<b>88</b>	<b>90</b>	<b>381</b>	<b>441</b>	<b>4 137</b>	<b>4 492</b>

Sumber/source: Kementerian Agama, data Semester Ganjil/Ministry of Religious Affairs, Odd Semester Report data

**Tabel 4.1.3**  
**Table**

**Jumlah Sekolah, Guru, dan Murid Sekolah Dasar (SD) di Bawah Kementerian Pendidikan, Kebudayaan, Riset, dan Teknologi Menurut Kecamatan di Kabupaten Ogan Komering Ulu Timur, 2021/2022 dan 2022/2023**  
**Number of Schools, Teachers, and Pupils in Elementary Schools Under The Ministry of Education, Culture, Research, and Technology by Subdistrict in Ogan Komering Ulu Timur Regency, 2021/2022 and 2022/2023**

Kecamatan Subdistrict	Sekolah/Schools					
	Negeri/Public		Swasta/Private		Jumlah/Total	
	2021/2022	2022/2023	2021/2022	2022/2023	2021/2022	2022/2023
(1)	(2)	(3)	(4)	(5)	(6)	(7)
Martapura	24	24	3	4	27	28
Bunga Mayang	10	10	-	-	10	10
Jaya Pura	8	8	-	-	8	8
Buay Pemuka Peliung	18	18	-	-	18	18
Buay Madang	19	19	4	4	23	23
Buay Madang Timur	26	26	6	6	32	32
Buay Pemuka Bangsa Raja	10	10	-	-	10	10
Madang Suku II	25	25	-	-	25	25
Madang Suku III	17	17	-	-	17	17
Madang Suku I	24	24	-	-	24	24
Belitang Madang Raya	23	23	3	3	26	26
Belitang	22	22	5	5	27	27
Belitang Jaya	12	12	-	-	12	12
Belitang III	21	21	-	-	21	21
Belitang II	18	18	-	-	18	18
Belitang Mulya	12	12	2	2	14	14
Semendawai Suku III	25	24	-	-	25	24
Semendawai Timur	23	22	1	1	24	23
Cempaka	19	19	1	1	20	20
Semendawai Barat	16	15	-	-	16	15
<b>Ogan Komering Ulu Timur</b>	<b>372</b>	<b>369</b>	<b>25</b>	<b>26</b>	<b>397</b>	<b>395</b>

Lanjutan Tabel/Continued Table 4.1.3

Kecamatan Subdistrict	Guru <sup>1</sup> /Teachers <sup>1</sup>					
	Negeri/Public		Swasta/Private		Jumlah/Total	
	2021/2022	2022/2023	2021/2022	2022/2023	2021/2022	2022/2023
(1)	(8)	(9)	(10)	(11)	(12)	(13)
Martapura	346	366	40	46	386	412
Bunga Mayang	126	132	-	-	126	132
Jaya Pura	99	104	-	-	99	104
Buay Pemuka Peliung	204	216	-	-	204	216
Buay Madang	193	203	28	27	221	230
Buay Madang Timur	286	299	53	42	339	341
Buay Pemuka Bangsa Raja	86	98	-	-	86	98
Madang Suku II	223	232	-	-	223	232
Madang Suku III	173	180	-	-	173	180
Madang Suku I	217	236	-	-	217	236
Belitang Madang Raya	242	258	43	45	285	303
Belitang	295	308	69	65	364	373
Belitang Jaya	146	150	-	-	146	150
Belitang III	223	237	-	-	223	237
Belitang II	222	238	-	-	222	238
Belitang Mulya	129	131	17	14	146	145
Semendawai Suku III	290	284	-	-	290	284
Semendawai Timur	215	225	6	5	221	230
Cempaka	244	252	13	13	257	265
Semendawai Barat	191	191	-	-	191	191
<b>Ogan Komering Ulu Timur</b>	<b>4 150</b>	<b>4 340</b>	<b>269</b>	<b>257</b>	<b>4 419</b>	<b>4 597</b>

Lanjutan Tabel/Continued Table 4.1.3

Kecamatan Subdistrict	Murid/Pupils					
	Negeri/Public		Swasta/Private		Jumlah/Total	
	2021/2022	2022/2023	2021/2022	2022/2023	2021/2022	2022/2023
(1)	(14)	(15)	(16)	(17)	(18)	(19)
Martapura	5 862	5 717	652	720	6 514	6 437
Bunga Mayang	1 946	1 885	-	-	1 946	1 885
Jaya Pura	1 834	1 795	-	-	1 834	1 795
Buay Pemuka Peliung	2 826	2 750	-	-	2 826	2 750
Buay Madang	2 591	2 516	357	330	2 948	2 846
Buay Madang Timur	3 725	3 677	620	582	4 345	4 259
Buay Pemuka Bangsa Raja	1 125	1 178	-	-	1 125	1 178
Madang Suku II	3 223	3 120	-	-	3 223	3 120
Madang Suku III	2 357	2 241	-	-	2 357	2 241
Madang Suku I	3 587	3 420	-	-	3 587	3 420
Belitang Madang Raya	3 686	3 654	463	522	4 149	4 176
Belitang	4 364	4 216	982	868	5 346	5 084
Belitang Jaya	2 203	2 185	-	-	2 203	2 185
Belitang III	3 283	3 165	-	-	3 283	3 165
Belitang II	3 980	3 766	-	-	3 980	3 766
Belitang Mulya	1 638	1 546	166	209	1 804	1 755
Semendawai Suku III	3 662	3 384	-	-	3 662	3 384
Semendawai Timur	3 374	3 186	53	51	3 427	3 237
Cempaka	2 932	2 793	280	268	3 212	3 061
Semendawai Barat	2 355	2 089	-	-	2 355	2 089
<b>Ogan Komering Ulu Timur</b>	<b>60 553</b>	<b>58 283</b>	<b>3 573</b>	<b>3 550</b>	<b>64 126</b>	<b>61 833</b>

Catatan/Note: <sup>1</sup> Jumlah guru termasuk kepala sekolah dan guru/The total of teachers including headmaster and teacher  
 Sumber/Source: Kementerian Pendidikan, Kebudayaan, Riset, dan Teknologi, data semester ganjil/Ministry of Education, Culture, Research, and Technology, odd semester report data

**Tabel**  
**Table** 4.1.4

**Jumlah Sekolah, Guru, dan Murid Madrasah Ibtidaiyah (MI) di Bawah Kementerian Agama Menurut Kecamatan di Kabupaten Ogan Komering Ulu Timur, 2021/2022 dan 2022/2023**

**Number of Schools, Teachers, and Pupils in Madrasah Ibtidaiyah (MI) Under The Ministry of Religious Affairs by Subdistrict in Ogan Komering Ulu Timur Regency, 2021/2022 and 2022/2023**

Kecamatan Subdistrict	Sekolah/Schools					
	Negeri/Public		Swasta/Private		Jumlah/Total	
	2021/2022	2022/2023	2021/2022	2022/2023	2021/2022	2022/2023
(1)	(2)	(3)	(4)	(5)	(6)	(7)
Martapura	-	-	3	5	3	5
Bunga Mayang	-	-	2	2	2	2
Jaya Pura	-	-	1	1	1	1
Buay Pemuka Peliung	-	-	9	9	9	9
Buay Madang	-	-	9	9	9	9
Buay Madang Timur	-	-	12	12	12	12
Buay Pemuka Bangsa Raja	-	-	1	1	1	1
Madang Suku II	1	1	3	3	4	4
Madang Suku III	-	-	5	5	5	5
Madang Suku I	-	-	6	6	6	6
Belitang Madang Raya	-	-	4	4	4	4
Belitang	1	1	5	5	6	6
Belitang Jaya	-	-	-	-	-	-
Belitang III	-	-	4	4	4	4
Belitang II	1	1	6	6	7	7
Belitang Mulya	-	-	2	2	2	2
Semendawai Suku III	1	1	4	5	5	6
Semendawai Timur	-	-	7	7	7	7
Cempaka	-	-	-	-	-	-
Semendawai Barat	-	-	2	2	2	2
<b>Ogan Komering Ulu Timur</b>	<b>4</b>	<b>4</b>	<b>85</b>	<b>88</b>	<b>89</b>	<b>92</b>



Lanjutan Tabel/*Continued Table 4.1.4*

Kecamatan Subdistrict	Guru <sup>1</sup> /Teachers <sup>1</sup>					
	Negeri/Public		Swasta/Private		Jumlah/Total	
	2021/2022	2022/2023	2021/2022	2022/2023	2021/2022	2022/2023
(1)	(8)	(9)	(10)	(11)	(12)	(13)
Martapura	-	-	26	54	26	54
Bunga Mayang	-	-	16	18	16	18
Jaya Pura	-	-	8	10	8	10
Buay Pemuka Peliung	-	-	79	81	79	81
Buay Madang	-	-	98	107	98	107
Buay Madang Timur	-	-	117	123	117	123
Buay Pemuka Bangsa Raja	-	-	9	9	9	9
Madang Suku II	16	16	14	25	30	41
Madang Suku III	-	-	54	58	54	58
Madang Suku I	-	-	54	55	54	55
Belitang Madang Raya	-	-	38	41	38	41
Belitang	27	27	51	57	78	84
Belitang Jaya	-	-	-	-	-	-
Belitang III	-	-	34	40	34	40
Belitang II	27	28	46	54	73	82
Belitang Mulya	-	-	23	22	23	22
Semendawai Suku III	24	27	50	65	74	92
Semendawai Timur	-	-	81	83	81	83
Cempaka	-	-	-	-	-	-
Semendawai Barat	-	-	18	27	18	27
<b>Ogan Komering Ulu Timur</b>	<b>94</b>	<b>98</b>	<b>816</b>	<b>929</b>	<b>910</b>	<b>1 027</b>

Lanjutan Tabel/*Continued Table 4.1.4*

Kecamatan Subdistrict	Murid/Pupils					
	Negeri/Public		Swasta/Private		Jumlah/Total	
	2021/2022	2022/2023	2021/2022	2022/2023	2021/2022	2022/2023
(1)	(14)	(15)	(16)	(17)	(18)	(19)
Martapura	-	-	574	676	574	676
Bunga Mayang	-	-	317	327	317	327
Jaya Pura	-	-	200	198	200	198
Buay Pemuka Peliung	-	-	1 001	1 011	1 001	1 011
Buay Madang	-	-	1 289	1 454	1 289	1 454
Buay Madang Timur	-	-	1 700	1 691	1 700	1 691
Buay Pemuka Bangsa Raja	-	-	89	85	89	85
Madang Suku II	140	146	256	262	396	408
Madang Suku III	-	-	647	622	647	622
Madang Suku I	-	-	756	691	756	691
Belitang Madang Raya	-	-	472	471	472	471
Belitang	342	336	637	715	979	1 051
Belitang Jaya	-	-	-	-	-	-
Belitang III	-	-	415	396	415	396
Belitang II	301	312	476	453	777	765
Belitang Mulya	-	-	292	296	292	296
Semendawai Suku III	295	297	805	846	1 100	1 143
Semendawai Timur	-	-	838	879	838	879
Cempaka	-	-	-	-	-	-
Semendawai Barat	-	-	269	284	269	284
<b>Ogan Komering Ulu Timur</b>	<b>1 078</b>	<b>1 091</b>	<b>11 033</b>	<b>11 357</b>	<b>12 111</b>	<b>12 448</b>

Sumber/Source: Kementerian Agama, EMIS, Data Semester Ganjil/Ministry of Religious Affairs, EMIS, Odd semester report data

**Tabel**  
**Table** 4.1.5

**Jumlah Sekolah, Guru, dan Murid Sekolah Menengah Pertama (SMP) di Bawah Kementerian Pendidikan, Kebudayaan, Riset, dan Teknologi Menurut Kecamatan di Kabupaten Ogan Komering Ulu Timur, 2021/2022 dan 2022/2023**

**Number of Schools, Teachers, and Pupils in Junior High Schools Under The Ministry of Education, Culture, Research, and Technology by Subdistrict in Ogan Komering Ulu Timur Regency, 2021/2022 and 2022/2023**

Kecamatan Subdistrict	Sekolah/Schools					
	Negeri/Public		Swasta/Private		Jumlah/Total	
	2021/2022	2022/2023	2021/2022	2022/2023	2021/2022	2022/2023
(1)	(2)	(3)	(4)	(5)	(6)	(7)
Martapura	3	4	3	4	6	8
Bunga Mayang	2	2	-	-	2	2
Jaya Pura	2	2	-	-	2	2
Buay Pemuka Peliung	3	3	1	1	4	4
Buay Madang	2	2	6	6	8	8
Buay Madang Timur	2	2	10	11	12	13
Buay Pemuka Bangsa Raja	1	1	-	-	1	1
Madang Suku II	2	2	1	1	3	3
Madang Suku III	3	3	-	-	3	3
Madang Suku I	5	5	2	2	7	7
Belitang Madang Raya	4	4	4	4	8	8
Belitang	2	2	7	7	9	9
Belitang Jaya	2	2	-	-	2	2
Belitang III	2	2	1	1	3	3
Belitang II	1	1	-	-	1	1
Belitang Mulya	3	3	-	-	3	3
Semendawai Suku III	3	3	-	-	3	3
Semendawai Timur	3	3	2	2	5	5
Cempaka	2	2	2	2	4	4
Semendawai Barat	3	3	-	-	3	3
<b>Ogan Komering Ulu Timur</b>	<b>50</b>	<b>51</b>	<b>39</b>	<b>41</b>	<b>89</b>	<b>92</b>

Lanjutan Tabel/*Continued Table 4.1.5*

Kecamatan Subdistrict	Guru <sup>1</sup> /Teachers <sup>1</sup>					
	Negeri/Public		Swasta/Private		Jumlah/Total	
	2021/2022	2022/2023	2021/2022	2022/2023	2021/2022	2022/2023
(1)	(8)	(9)	(10)	(11)	(12)	(13)
Martapura	93	147	20	30	113	177
Bunga Mayang	50	53	-	-	50	53
Jaya Pura	45	43	-	-	45	43
Buay Pemuka Peliung	62	63	6	12	68	75
Buay Madang	67	64	58	49	125	113
Buay Madang Timur	77	78	100	115	177	193
Buay Pemuka Bangsa Raja	33	31	-	-	33	31
Madang Suku II	51	48	7	6	58	54
Madang Suku III	69	58	-	-	69	58
Madang Suku I	90	95	13	17	103	112
Belintang Madang Raya	132	137	41	53	173	190
Belintang	113	132	77	74	190	206
Belintang Jaya	52	57	-	-	52	57
Belintang III	78	79	2	2	80	81
Belintang II	38	41	-	-	38	41
Belintang Mulya	95	97	-	-	95	97
Semendawai Suku III	59	61	-	-	59	61
Semendawai Timur	79	88	13	13	92	101
Cempaka	53	50	11	10	64	60
Semendawai Barat	62	63	-	-	62	63
<b>Ogan Komering Ulu Timur</b>	<b>1 398</b>	<b>1 485</b>	<b>348</b>	<b>381</b>	<b>1 746</b>	<b>1 866</b>

Lanjutan Tabel/Continued Table 4.1.5

Kecamatan Subdistrict	Murid/Pupils					
	Negeri/Public		Swasta/Private		Jumlah/Total	
	2021/2022	2022/2023	2021/2022	2022/2023	2021/2022	2022/2023
(1)	(14)	(15)	(16)	(17)	(18)	(19)
Martapura	1 259	1 965	168	228	1 427	2 193
Bunga Mayang	691	711	-	-	691	711
Jaya Pura	572	551	-	-	572	551
Buay Pemuka Peliung	823	828	44	31	867	859
Buay Madang	784	762	688	687	1 472	1 449
Buay Madang Timur	993	999	1 255	1 425	2 248	2 424
Buay Pemuka Bangsa Raja	434	420	-	-	434	420
Madang Suku II	649	675	138	131	787	806
Madang Suku III	856	837	-	-	856	837
Madang Suku I	1 213	1 228	278	244	1 491	1 472
Belitang Madang Raya	1 691	1 712	782	781	2 473	2 493
Belitang	1 787	1 804	820	794	2 607	2 598
Belitang Jaya	664	598	-	-	664	598
Belitang III	1 315	1 292	63	59	1 378	1 351
Belitang II	699	741	-	-	699	741
Belitang Mulya	1 237	1 266	-	-	1 237	1 266
Semendawai Suku III	660	676	-	-	660	676
Semendawai Timur	1 071	1 150	265	258	1 336	1 408
Cempaka	774	733	119	82	893	815
Semendawai Barat	899	860	-	-	899	860
<b>Ogan Komering Ulu Timur</b>	<b>19 071</b>	<b>19 808</b>	<b>4 620</b>	<b>4 720</b>	<b>23 691</b>	<b>24 528</b>

Catatan/Note: <sup>1</sup> Jumlah guru termasuk kepala sekolah dan guru/The total of teachers including headmaster and teacher  
 Sumber/Source: Kementerian Pendidikan, Kebudayaan, Riset, dan Teknologi, data semester ganjil/Ministry of Education, Culture, Research, and Technology, Basic Education Data System, odd semester report data

**Tabel**  
**Table** 4.1.6

**Jumlah Sekolah, Guru, dan Murid Madrasah Tsanawiyah (MTs) di Bawah Kementerian Agama Menurut Kecamatan di Kabupaten Ogan Komering Ulu Timur, 2021/2022 dan 2022/2023**

**Number of Schools, Teachers, and Pupils in Madrasah Tsanawiyah (MTs) Under The Ministry of Religious Affairs by Subdistrict in Ogan Komering Ulu Timur Regency , 2021/2022 and 2022/2023**

Kecamatan Subdistrict	Sekolah/Schools					
	Negeri/Public		Swasta/Private		Jumlah/Total	
	2021/2022	2022/2023	2021/2022	2022/2023	2021/2022	2022/2023
(1)	(2)	(3)	(4)	(5)	(6)	(7)
Martapura	1	1	2	2	3	3
Bunga Mayang	-	-	1	1	1	1
Jaya Pura	-	-	2	2	2	2
Buay Pemuka Peliung	-	-	5	5	5	5
Buay Madang	-	-	6	6	6	6
Buay Madang Timur	-	-	5	5	5	5
Buay Pemuka Bangsa Raja	-	-	1	1	1	1
Madang Suku II	1	1	2	2	3	3
Madang Suku III	-	-	3	3	3	3
Madang Suku I	-	-	2	2	2	2
Belitang Madang Raya	-	-	5	5	5	5
Belitang	-	-	4	4	4	4
Belitang Jaya	-	-	1	1	1	1
Belitang III	-	-	3	3	3	3
Belitang II	-	-	6	6	6	6
Belitang Mulya	-	-	2	2	2	2
Semendawai Suku III	-	-	4	4	4	4
Semendawai Timur	-	-	7	7	7	7
Cempaka	1	1	1	1	2	2
Semendawai Barat	1	1	2	2	3	3
<b>Ogan Komering Ulu Timur</b>	<b>4</b>	<b>4</b>	<b>64</b>	<b>64</b>	<b>68</b>	<b>68</b>

Lanjutan Tabel/Continued Table 4.1.6

Kecamatan Subdistrict	Guru/Teachers					
	Negeri/Public		Swasta/Private		Jumlah/Total	
	2021/2022	2022/2023	2021/2022	2022/2023	2021/2022	2022/2023
(1)	(2)	(3)	(4)	(5)	(6)	(7)
Martapura	76	75	19	28	95	103
Bunga Mayang	-	-	11	8	11	8
Jaya Pura	-	-	30	30	30	30
Buay Pemuka Peliung	-	-	58	63	58	63
Buay Madang	-	-	93	104	93	104
Buay Madang Timur	-	-	76	81	76	81
Buay Pemuka Bangsa Raja	-	-	16	16	16	16
Madang Suku II	28	29	18	21	46	50
Madang Suku III	-	-	34	43	34	43
Madang Suku I	-	-	21	23	21	23
Belitang Madang Raya	-	-	66	79	66	79
Belitang	-	-	76	86	76	86
Belitang Jaya	-	-	22	23	22	23
Belitang III	-	-	49	48	49	48
Belitang II	-	-	83	97	83	97
Belitang Mulya	-	-	35	71	35	71
Semendawai Suku III	-	-	87	82	87	82
Semendawai Timur	-	-	89	88	89	88
Cempaka	50	48	10	13	60	61
Semendawai Barat	35	36	34	40	69	76
<b>Ogan Komering Ulu Timur</b>	<b>189</b>	<b>188</b>	<b>927</b>	<b>1 044</b>	<b>1 116</b>	<b>1 232</b>

Lanjutan Tabel/*Continued Table 4.1.6*

Kecamatan Subdistrict	Murid/Pupils					
	Negeri/Public		Swasta/Private		Jumlah/Total	
	2021/2022	2022/2023	2021/2022	2022/2023	2021/2022	2022/2023
(1)	(14)	(15)	(16)	(17)	(18)	(19)
Martapura	1 015	981	301	365	1 316	1 346
Bunga Mayang	-	-	134	110	134	110
Jaya Pura	-	-	191	188	191	188
Buay Pemuka Peliung	-	-	641	607	641	607
Buay Madang	-	-	858	878	858	878
Buay Madang Timur	-	-	1 105	1 121	1 105	1 121
Buay Pemuka Bangsa Raja	-	-	159	162	159	162
Madang Suku II	297	275	232	202	529	477
Madang Suku III	-	-	403	384	403	384
Madang Suku I	-	-	165	171	165	171
Belitang Madang Raya	-	-	1 049	1 149	1 049	1 149
Belitang	-	-	722	764	722	764
Belitang Jaya	-	-	28	40	28	40
Belitang III	-	-	577	575	577	575
Belitang II	-	-	799	865	799	865
Belitang Mulya	-	-	549	817	549	817
Semendawai Suku III	-	-	1 151	1 180	1 151	1 180
Semendawai Timur	-	-	905	834	905	834
Cempaka	400	393	39	34	439	427
Semendawai Barat	271	268	128	162	399	430
<b>Ogan Komering Ulu Timur</b>	<b>1 983</b>	<b>1 917</b>	<b>10 136</b>	<b>10 608</b>	<b>12 119</b>	<b>12 525</b>

Sumber/*Source*: Kementerian Agama, EMIS, Data Semester Ganjil/*Ministry of Religious Affairs, EMIS, Odd semester report data*



**Tabel**  
**Table 4.1.7**

**Jumlah Sekolah, Guru, dan Murid Sekolah Menengah Atas (SMA) di Bawah Kementerian Pendidikan, Kebudayaan, Riset, dan Teknologi Menurut Kecamatan di Kabupaten Ogan Komering Ulu Timur, 2021/2022 dan 2022/2023**  
**Number of Schools, Teachers, and Pupils in Senior High School Under The Ministry of Education, Culture, Research, and Technology by Subdistrict in Ogan Komering Ulu Timur Regency, 2021/2022 and 2022/2023**

Kecamatan Subdistrict	Sekolah/Schools					
	Negeri/Public		Swasta/Private		Jumlah/Total	
	2021/2022	2022/2023	2021/2022	2022/2023	2021/2022	2022/2023
(1)	(2)	(3)	(4)	(5)	(6)	(7)
Martapura	3	3	2	2	5	5
Bunga Mayang	-	-	-	-	-	-
Jaya Pura	1	1	-	-	1	1
Buay Pemuka Peliung	1	1	1	1	2	2
Buay Madang	1	1	2	2	3	3
Buay Madang Timur	1	1	2	2	3	3
Buay Pemuka Bangsa Raja	-	-	-	-	-	-
Madang Suku II	1	1	1	1	2	2
Madang Suku III	1	1	-	-	1	1
Madang Suku I	1	1	-	-	1	1
Belitang Madang Raya	1	1	1	1	2	2
Belitang	1	1	5	5	6	6
Belitang Jaya	1	1	-	-	1	1
Belitang III	1	1	-	-	1	1
Belitang II	1	1	-	-	1	1
Belitang Mulya	-	-	-	1	-	1
Semendawai Suku III	1	1	-	-	1	1
Semendawai Timur	1	1	1	2	2	3
Cempaka	1	1	-	-	1	1
Semendawai Barat	2	2	-	-	2	2
<b>Ogan Komering Ulu Timur</b>	<b>20</b>	<b>20</b>	<b>15</b>	<b>17</b>	<b>35</b>	<b>37</b>

Lanjutan Tabel/*Continued Table 4.1.7*

Kecamatan Subdistrict	Guru <sup>1</sup> /Teachers <sup>1</sup>					
	Negeri/Public		Swasta/Private		Jumlah/Total	
	2021/2022	2022/2023	2021/2022	2022/2023	2021/2022	2022/2023
(1)	(8)	(9)	(10)	(11)	(12)	(13)
Martapura	125	133	14	13	139	146
Bunga Mayang	-	-	-	-	-	-
Jaya Pura	18	18	-	-	18	18
Buay Pemuka Peliung	14	16	6	6	20	22
Buay Madang	49	51	23	21	72	72
Buay Madang Timur	37	46	33	34	70	80
Buay Pemuka Bangsa Raja	-	-	-	-	-	-
Madang Suku II	42	47	10	10	52	57
Madang Suku III	31	32	-	-	31	32
Madang Suku I	27	25	-	-	27	25
Belitang Madang Raya	18	21	15	15	33	36
Belitang	73	72	68	67	141	139
Belitang Jaya	25	35	-	-	25	35
Belitang III	43	43	-	-	43	43
Belitang II	46	51	-	-	46	51
Belitang Mulya	-	-	-	8	-	8
Semendawai Suku III	47	50	-	-	47	50
Semendawai Timur	24	27	4	8	28	35
Cempaka	37	40	-	-	37	40
Semendawai Barat	59	64	-	-	59	64
<b>Ogan Komering Ulu Timur</b>	<b>715</b>	<b>771</b>	<b>173</b>	<b>182</b>	<b>888</b>	<b>953</b>

Lanjutan Tabel/Continued Table 4.1.7

Kecamatan Subdistrict	Murid/Pupils					
	Negeri/Public		Swasta/Private		Jumlah/Total	
	2021/2022	2022/2023	2021/2022	2022/2023	2021/2022	2022/2023
(1)	(14)	(15)	(16)	(17)	(18)	(19)
Martapura	1 885	1 980	121	136	2 006	2 116
Bunga Mayang	-	-	-	-	-	-
Jaya Pura	149	157	-	-	149	157
Buay Pemuka Peliung	123	125	39	51	162	176
Buay Madang	632	674	320	272	952	946
Buay Madang Timur	319	341	420	419	739	760
Buay Pemuka Bangsa Raja	-	-	-	-	-	-
Madang Suku II	650	658	153	144	803	802
Madang Suku III	291	250	-	-	291	250
Madang Suku I	553	595	-	-	553	595
Belitang Madang Raya	163	221	272	290	435	511
Belitang	1 094	1 129	648	616	1 742	1 745
Belitang Jaya	274	334	-	-	274	334
Belitang III	455	509	-	-	455	509
Belitang II	680	684	-	-	680	684
Belitang Mulya	-	-	-	223	-	223
Semendawai Suku III	524	593	-	-	524	593
Semendawai Timur	407	429	198	187	605	616
Cempaka	664	645	-	-	664	645
Semendawai Barat	866	831	-	-	866	831
<b>Ogan Komering Ulu Timur</b>	<b>9 729</b>	<b>10 155</b>	<b>2 171</b>	<b>2 338</b>	<b>11 900</b>	<b>12 493</b>

Catatan/Note: <sup>1</sup> Jumlah guru termasuk kepala sekolah dan guru/The total of teachers including headmaster and teacher  
 Sumber/Source: Kementerian Pendidikan, Kebudayaan, Riset, dan Teknologi, data semester ganjil/Ministry of Education, Culture, Research, and Technology, Basic Education Data System, odd semester report data

**Tabel**  
**Table** 4.1.8

**Jumlah Sekolah, Guru, dan Murid Sekolah Menengah Kejuruan (SMK) di Bawah Kementerian Pendidikan, Kebudayaan, Riset, dan Teknologi Menurut Kecamatan di Kabupaten Ogan Komering Ulu Timur, 2021/2022 dan 2022/2023**

*Number of Schools, Teachers, and Pupils in Vocational High Schools Under The Ministry of Education, Culture, Research, and Technology by Subdistrict in Ogan Komering Ulu Timur Regency, 2021/2022 and 2022/2023*

Kecamatan Subdistrict	Sekolah/Schools					
	Negeri/Public		Swasta/Private		Jumlah/Total	
	2021/2022	2022/2023	2021/2022	2022/2023	2021/2022	2022/2023
(1)	(2)	(3)	(4)	(5)	(6)	(7)
Martapura	1	1	3	3	4	4
Bunga Mayang	1	1	-	-	1	1
Jaya Pura	-	-	-	-	-	-
Buay Pemuka Peliung	-	-	-	-	-	-
Buay Madang	1	1	5	5	6	6
Buay Madang Timur	-	-	5	5	5	5
Buay Pemuka Bangsa Raja	1	1	-	-	1	1
Madang Suku II	-	-	-	-	-	-
Madang Suku III	1	1	-	-	1	1
Madang Suku I	-	-	1	1	1	1
Belitang Madang Raya	1	1	3	3	4	4
Belitang	-	-	8	7	8	7
Belitang Jaya	-	-	-	-	-	-
Belitang III	1	1	1	1	2	2
Belitang II	-	-	1	1	1	1
Belitang Mulya	-	-	-	-	-	-
Semendawai Suku III	2	2	1	2	3	4
Semendawai Timur	1	1	-	-	1	1
Cempaka	-	1	-	-	-	1
Semendawai Barat	-	-	-	-	-	-
<b>Ogan Komering Ulu Timur</b>	<b>10</b>	<b>11</b>	<b>28</b>	<b>28</b>	<b>38</b>	<b>39</b>

Lanjutan Tabel/Continued Table 4.1.8

Kecamatan Subdistrict	Guru <sup>1</sup> /Teachers <sup>1</sup>					
	Negeri/Public		Swasta/Private		Jumlah/Total	
	2021/2022	2022/2023	2021/2022	2022/2023	2021/2022	2022/2023
(1)	(8)	(9)	(10)	(11)	(12)	(13)
Martapura	62	65	66	58	128	123
Bunga Mayang	26	28	-	-	26	28
Jaya Pura	-	-	-	-	-	-
Buay Pemuka Peliung	-	-	-	-	-	-
Buay Madang	26	31	94	101	120	132
Buay Madang Timur	-	-	63	57	63	57
Buay Pemuka Bangsa Raja	25	27	-	-	25	27
Madang Suku II	-	-	-	-	-	-
Madang Suku III	19	25	-	-	19	25
Madang Suku I	-	-	2	2	2	2
Belitang Madang Raya	45	51	37	40	82	91
Belitang	-	-	182	163	182	163
Belitang Jaya	-	-	-	-	-	-
Belitang III	58	71	28	26	86	97
Belitang II	-	-	13	12	13	12
Belitang Mulya	-	-	-	-	-	-
Semendawai Suku III	63	69	14	28	77	97
Semendawai Timur	25	29	-	-	25	29
Cempaka	-	17	-	-	-	17
Semendawai Barat	-	-	-	-	-	-
<b>Ogan Komering Ulu Timur</b>	<b>349</b>	<b>413</b>	<b>499</b>	<b>487</b>	<b>848</b>	<b>900</b>

Lanjutan Tabel/*Continued Table 4.1.8*

Kecamatan Subdistrict	Murid/Pupils					
	Negeri/Public		Swasta/Private		Jumlah/Total	
	2021/2022	2022/2023	2021/2022	2022/2023	2021/2022	2022/2023
(1)	(14)	(15)	(16)	(17)	(18)	(19)
Martapura	1 145	1 105	831	691	1 976	1 796
Bunga Mayang	339	334	-	-	339	334
Jaya Pura	-	-	-	-	-	-
Buay Pemuka Peliung	-	-	-	-	-	-
Buay Madang	244	312	927	899	1 171	1 211
Buay Madang Timur	-	-	923	942	923	942
Buay Pemuka Bangsa Raja	304	273	-	-	304	273
Madang Suku II	-	-	-	-	-	-
Madang Suku III	89	142	-	-	89	142
Madang Suku I	-	-	75	94	75	94
Belitang Madang Raya	649	654	262	225	911	879
Belitang	-	-	2 493	2 109	2 493	2 109
Belitang Jaya	-	-	-	-	-	-
Belitang III	966	998	342	303	1 308	1 301
Belitang II	-	-	223	218	223	218
Belitang Mulya	-	-	-	-	-	-
Semendawai Suku III	760	855	34	254	794	1 109
Semendawai Timur	220	225	-	-	220	225
Cempaka	-	77	-	-	-	77
Semendawai Barat	-	-	-	-	-	-
<b>Ogan Komering Ulu Timur</b>	<b>4 716</b>	<b>4 975</b>	<b>6 110</b>	<b>5 735</b>	<b>10 826</b>	<b>10 710</b>

Catatan/Note: <sup>1</sup> Guru yang mengajar di 2 sekolah atau lebih dihitung di masing-masing sekolah. Jumlah guru termasuk kepala sekolah dan guru/*The teacher who taught in two schools or more counted in every school. The total of teachers including headmaster and teacher*

Sumber/Source: Kementerian Pendidikan, Kebudayaan, Riset, dan Teknologi, data semester ganjil/*Ministry of Education, Culture, Research, and Technology, Basic Education Data System, odd semester report data*

**Tabel**  
**Table** 4.1.9**Jumlah Sekolah, Guru, dan Murid Madrasah Aliyah (MA) di Bawah Kementerian Agama Menurut Kecamatan di Kabupaten Ogan Komering Ulu Timur, 2021/2022 dan 2022/2023****Number of Schools, Teachers, and Pupils in Madrasah Aliyah (MA) Under the Ministry of Religious Affairs by Subdistrict in Ogan Komering Ulu Timur Regency, 2021/2022 and 2022/2023**

Kecamatan Subdistrict	Sekolah/Schools					
	Negeri/Public		Swasta/Private		Jumlah/Total	
	2021/2022	2022/2023	2021/2022	2022/2023	2021/2022	2022/2023
(1)	(2)	(3)	(4)	(5)	(6)	(7)
Martapura	-	-	3	3	3	3
Bunga Mayang	-	-	1	1	1	1
Jaya Pura	-	-	1	1	1	1
Buay Pemuka Peliung	-	-	1	1	1	1
Buay Madang	-	-	2	2	2	2
Buay Madang Timur	-	-	2	2	2	2
Buay Pemuka Bangsa Raja	-	-	-	-	-	-
Madang Suku II	-	-	2	2	2	2
Madang Suku III	-	-	2	2	2	2
Madang Suku I	-	-	-	-	-	-
Belitang Madang Raya	-	-	4	4	4	4
Belitang	1	1	1	1	2	2
Belitang Jaya	-	-	-	-	-	-
Belitang III	-	-	2	2	2	2
Belitang II	-	-	3	3	3	3
Belitang Mulya	-	-	1	1	1	1
Semendawai Suku III	-	-	3	3	3	3
Semendawai Timur	-	-	6	6	6	6
Cempaka	-	-	1	1	1	1
Semendawai Barat	-	-	2	2	2	2
<b>Ogan Komering Ulu Timur</b>	<b>1</b>	<b>1</b>	<b>37</b>	<b>37</b>	<b>38</b>	<b>38</b>

Lanjutan Tabel/*Continued Table* 4.1.9

Kecamatan Subdistrict	Guru <sup>1</sup> /Teachers <sup>1</sup>					
	Negeri/Public		Swasta/Private		Jumlah/Total	
	2021/2022	2022/2023	2021/2022	2022/2023	2021/2022	2022/2023
(1)	(8)	(9)	(10)	(11)	(12)	(13)
Martapura	-	-	39	49	39	49
Bunga Mayang	-	-	10	11	10	11
Jaya Pura	-	-	21	21	21	21
Buay Pemuka Peliung	-	-	29	29	29	29
Buay Madang	-	-	49	52	49	52
Buay Madang Timur	-	-	62	57	62	57
Buay Pemuka Bangsa Raja	-	-	-	-	-	-
Madang Suku II	-	-	11	25	11	25
Madang Suku III	-	-	27	29	27	29
Madang Suku I	-	-	-	-	-	-
Belitang Madang Raya	-	-	75	72	75	72
Belitang	96	92	11	12	107	104
Belitang Jaya	-	-	-	-	-	-
Belitang III	-	-	24	24	24	24
Belitang II	-	-	32	31	32	31
Belitang Mulya	-	-	14	13	14	13
Semendawai Suku III	-	-	83	72	83	72
Semendawai Timur	-	-	77	83	77	83
Cempaka	-	-	17	20	17	20
Semendawai Barat	-	-	31	26	31	26
<b>Ogan Komering Ulu Timur</b>	<b>96</b>	<b>92</b>	<b>612</b>	<b>626</b>	<b>708</b>	<b>718</b>



Lanjutan Tabel/Continued Table 4.1.9

Kecamatan Subdistrict	Murid/Pupils					
	Negeri/Public		Swasta/Private		Jumlah/Total	
	2021/2022	2022/2023	2021/2022	2022/2023	2021/2022	2022/2023
(1)	(14)	(15)	(16)	(17)	(18)	(19)
Martapura	-	-	213	231	213	231
Bunga Mayang	-	-	43	51	43	51
Jaya Pura	-	-	77	80	77	80
Buay Pemuka Peliung	-	-	274	253	274	253
Buay Madang	-	-	377	353	377	353
Buay Madang Timur	-	-	451	508	451	508
Buay Pemuka Bangsa Raja	-	-	-	-	-	-
Madang Suku II	-	-	94	122	94	122
Madang Suku III	-	-	276	276	276	276
Madang Suku I	-	-	-	-	-	-
Belintang Madang Raya	-	-	579	602	579	602
Belintang	1 144	1 154	46	50	1 160	1 204
Belintang Jaya	-	-	-	-	-	-
Belintang III	-	-	43	114	43	114
Belintang II	-	-	294	302	294	302
Belintang Mulya	-	-	18	11	18	11
Semendawai Suku III	-	-	785	748	785	748
Semendawai Timur	-	-	554	535	554	535
Cempaka	-	-	176	192	176	192
Semendawai Barat	-	-	138	130	138	130
<b>Ogan Komering Ulu Timur</b>	<b>1 144</b>	<b>1 154</b>	<b>4 438</b>	<b>4 558</b>	<b>5 552</b>	<b>5 712</b>

Sumber/Source: Kementerian Agama, EMIS, Data Semester Ganjil/Ministry of Religious Affairs, EMIS, Odd semester report data

**Tabel**  
**Table** 4.1.10**Jumlah Desa<sup>1</sup>/Kelurahan yang Memiliki Fasilitas Sekolah Menurut Kecamatan dan Tingkat Pendidikan di Kabupaten Ogan Komering Ulu Timur, 2019–2021**  
**Number of Villages<sup>1</sup>/Kelurahan Having Educational Facilities by Subdistrict and Educational Level in Ogan Komering Ulu Timur Regency, 2019–2021**

Kecamatan Subdistrict	SD Primary School		
	2019	2020	2021
(1)	(2)	(3)	(4)
Martapura	14	14	15
Bunga Mayang	8	8	8
Jaya Pura	8	8	8
Buay Pemuka Peliung	13	13	13
Buay Madang	16	16	16
Buay Madang Timur	29	29	29
Buay Pemuka Bangsa Raja	7	7	7
Madang Suku II	18	18	17
Madang Suku III	15	15	15
Madang Suku I	12	12	12
Belitang Madang Raya	17	17	16
Belitang	21	21	21
Belitang Jaya	11	11	11
Belitang III	19	19	19
Belitang II	18	18	18
Belitang Mulya	11	11	11
Semendawai Suku III	19	19	19
Semendawai Timur	19	19	19
Cempaka	12	12	12
Semendawai Barat	13	13	13
<b>Ogan Komering Ulu Timur</b>	<b>300</b>	<b>300</b>	<b>299</b>

Lanjutan Tabel/*Continued Table* 4.1.10

Kecamatan Subdistrict	SMP Junior High School		
	2019	2020	2021
(1)	(5)	(6)	(7)
Martapura	6	6	6
Bunga Mayang	3	3	3
Jaya Pura	4	3	4
Buay Pemuka Peliung	7	9	9
Buay Madang	7	8	8
Buay Madang Timur	12	12	12
Buay Pemuka Bangsa Raja	2	2	2
Madang Suku II	5	5	3
Madang Suku III	3	4	4
Madang Suku I	8	8	8
Belitang Madang Raya	9	9	10
Belitang	11	11	11
Belitang Jaya	2	3	5
Belitang III	5	5	5
Belitang II	5	6	6
Belitang Mulya	3	3	3
Semendawai Suku III	6	6	6
Semendawai Timur	8	9	10
Cempaka	4	4	4
Semendawai Barat	5	6	6
<b>Ogan Komering Ulu Timur</b>	<b>115</b>	<b>122</b>	<b>125</b>

Lanjutan Tabel/*Continued Table* 4.1.10

Kecamatan Subdistrict	SMA Senior High School		
	2019	2020	2021
(1)	(8)	(9)	(10)
Martapura	5	5	5
Bunga Mayang	1	1	1
Jaya Pura	2	2	3
Buay Pemuka Peliung	3	3	3
Buay Madang	3	3	3
Buay Madang Timur	6	6	5
Buay Pemuka Bangsa Raja	–	–	–
Madang Suku II	3	2	1
Madang Suku III	3	3	3
Madang Suku I	1	1	1
Belitang Madang Raya	5	5	6
Belitang	7	7	7
Belitang Jaya	1	1	1
Belitang III	3	3	3
Belitang II	3	3	3
Belitang Mulya	1	1	1
Semendawai Suku III	4	4	4
Semendawai Timur	7	7	8
Cempaka	2	2	2
Semendawai Barat	4	4	4
<b>Ogan Komering Ulu Timur</b>	<b>64</b>	<b>63</b>	<b>64</b>

Lanjutan Tabel/Continued Table 4.1.10

Kecamatan Subdistrict	SMK Vocational School		
	2019	2020	2021
(1)	(11)	(12)	(13)
Martapura	4	4	4
Bunga Mayang	1	1	1
Jaya Pura	–	–	–
Buay Pemuka Peliung	–	–	–
Buay Madang	4	5	5
Buay Madang Timur	3	3	3
Buay Pemuka Bangsa Raja	2	1	1
Madang Suku II	–	–	–
Madang Suku III	–	–	1
Madang Suku I	1	1	1
Belitang Madang Raya	4	4	3
Belitang	6	6	6
Belitang Jaya	–	–	–
Belitang III	2	2	2
Belitang II	1	1	1
Belitang Mulya	–	–	–
Semendawai Suku III	3	4	4
Semendawai Timur	1	1	1
Cempaka	–	–	–
Semendawai Barat	–	–	–
<b>Ogan Komering Ulu Timur</b>	<b>32</b>	<b>33</b>	<b>33</b>

Lanjutan Tabel/*Continued Table* 4.1.10

Kecamatan <i>Subdistrict</i>	Perguruan Tinggi <i>University</i>		
	2019	2020	2021
(1)	(14)	(15)	(16)
Martapura	1	1	1
Bunga Mayang	-	-	-
Jaya Pura	-	-	-
Buay Pemuka Peliung	-	1	1
Buay Madang	1	2	2
Buay Madang Timur	1	2	1
Buay Pemuka Bangsa Raja	-	-	-
Madang Suku II	-	-	-
Madang Suku III	-	1	4
Madang Suku I	-	-	-
Belitung Madang Raya	1	1	1
Belitung	2	2	2
Belitung Jaya	-	-	-
Belitung III	-	-	-
Belitung II	1	1	1
Belitung Mulya	-	-	-
Semendawai Suku III	-	1	-
Semendawai Timur	-	-	-
Cempaka	-	-	-
Semendawai Barat	-	-	-
<b>Ogan Komering Ulu Timur</b>	<b>7</b>	<b>12</b>	<b>13</b>

Catatan/*Note*: <sup>1</sup> Desa pada tabel ini termasuk Unit Permukiman Transmigrasi (UPT) yang masih dibina oleh kementerian terkait dan nagari di Provinsi Sumatera Barat/*Villages in this table include Transmigration Settlement Unit which is still fostered by the relevant ministries and the nagari in the Province of Sumatera Barat*

Sumber/*Source*: BPS, Pendataan Potensi Desa (Podes)/ *BPS-Statistics Indonesia, Village Potential Data Collection*

**Tabel**  
**Table** 4.1.11**Angka Partisipasi Murni (APM) dan Angka Partisipasi Kasar (APK) Menurut Jenjang Pendidikan di Kabupaten Ogan Komering Ulu Timur, 2021 dan 2022**  
**Net Enrollment Rate and Gross Enrollment Ratio by Educational Level in Ogan Komering Ulu Timur Regency, 2021 and 2022**

Jenjang Pendidikan Educational Level	Angka Partisipasi Murni (APM) Net Enrollment Rate		Angka Partisipasi Kasar (APK) Gross Enrollment Ratio	
	2021	2022	2021	2022
(1)	(2)	(3)	(4)	(5)
SD/MI/Sederajat Primary School	99,48	99,90	112,07	115,21
SMP/MTs/ Sederajat Lower Secondary School	75,68	76,58	94,00	89,03
SMA/SMK/MA/Sederajat Upper Secondary School	53,57	53,49	69,62	68,52

Sumber/Source: BPS, Survei Sosial Ekonomi Nasional (Susenas)/BPS-Statistics Indonesia, National Socioeconomic Survey

**Tabel**  
**Table** 4.1.12

**Persentase Penduduk Berumur 15 Tahun ke Atas yang Melek Huruf Menurut Kelompok Umur di Kabupaten Ogan Komering Ulu Timur, 2021 dan 2022**  
**Percentage of Literate People Aged 15 Years and Over by Age Group in Ogan Komering Ulu Timur Regency, 2021 and 2022**

<b>Kelompok Umur</b> <b>Age Group</b>	<b>2021</b>	<b>2022</b>
(1)	(2)	(3)
15–19	100,00	100,00
20–24	100,00	100,00
25–29	99,18	100,00
30–34	100,00	100,00
35–39	99,66	99,70
40–44	98,84	99,79
45–49	98,00	98,96
50+	92,32	91,92
<b>Jumlah/Total</b>	<b>97,44</b>	<b>97,55</b>
<b>15–24</b>	<b>100,00</b>	<b>100,00</b>
<b>15–44</b>	<b>99,62</b>	<b>99,91</b>
<b>15+</b>	<b>97,44</b>	<b>97,75</b>
<b>45+</b>	<b>93,66</b>	<b>93,65</b>

Sumber/Source: BPS, Survei Sosial Ekonomi Nasional (Susenas)/BPS-Statistics Indonesia, National Socioeconomic Survey



## 4.2 KESEHATAN HEALTH

**Tabel 4.2.1** Jumlah Desa<sup>1</sup>/Kelurahan Yang Memiliki Sarana Kesehatan Menurut Kecamatan di Kabupaten Ogan Komering Ulu Timur, 2019–2021  
*Number of Villages<sup>1</sup>/Kelurahan Having Health Facilities by Subdistrict in Ogan Komering Ulu Timur Regency, 2019–2021*

Kecamatan Subdistrict	Rumah Sakit Hospital		
	2019	2020	2021
(1)	(2)	(3)	(4)
Martapura	1	1	1
Bunga Mayang	–	–	–
Jaya Pura	–	–	–
Buay Pemuka Peliung	–	–	–
Buay Madang	–	–	–
Buay Madang Timur	–	–	–
Buay Pemuka Bangsa Raja	–	–	–
Madang Suku II	–	–	–
Madang Suku III	–	–	–
Madang Suku I	–	–	–
Belitang Madang Raya	2	2	2
Belitang	1	1	1
Belitang Jaya	–	–	–
Belitang III	–	–	–
Belitang II	–	–	–
Belitang Mulya	–	–	–
Semendawai Suku III	–	–	–
Semendawai Timur	–	–	–
Cempaka	–	–	–
Semendawai Barat	–	–	–
<b>Ogan Komering Ulu Timur</b>	<b>4</b>	<b>4</b>	<b>4</b>

Lanjutan Tabel/*Continued Table 4.2.1*

Kecamatan <i>Subdistrict</i>	Rumah Sakit Bersalin <i>Maternity Hospital</i>		
	2019	2020	2021
(1)	(5)	(6)	(7)
Martapura	–	–	–
Bunga Mayang	–	–	–
Jaya Pura	–	–	–
Buay Pemuka Peliung	–	–	–
Buay Madang	–	–	–
Buay Madang Timur	–	–	–
Buay Pemuka Bangsa Raja	–	–	–
Madang Suku II	–	–	–
Madang Suku III	–	–	–
Madang Suku I	–	–	–
Belitang Madang Raya	–	–	–
Belitang	–	–	–
Belitang Jaya	–	–	–
Belitang III	–	–	–
Belitang II	–	–	–
Belitang Mulya	–	–	–
Semendawai Suku III	–	–	–
Semendawai Timur	–	–	–
Cempaka	–	–	–
Semendawai Barat	–	–	–
<b>Ogan Komering Ulu Timur</b>	–	–	–

Lanjutan Tabel/Continued Table 4.2.1

Kecamatan Subdistrict	Poliklinik Polyclinic		
	2019	2020	2021
(1)	(8)	(9)	(10)
Martapura	4	4	4
Bunga Mayang	-	-	-
Jaya Pura	-	-	-
Buay Pemuka Peliung	-	-	-
Buay Madang	-	-	-
Buay Madang Timur	3	3	3
Buay Pemuka Bangsa Raja	-	-	-
Madang Suku II	3	3	3
Madang Suku III	2	2	2
Madang Suku I	-	-	-
Belitang Madang Raya	2	2	2
Belitang	3	3	3
Belitang Jaya	-	-	-
Belitang III	1	1	1
Belitang II	-	-	-
Belitang Mulya	1	1	1
Semendawai Suku III	-	-	-
Semendawai Timur	-	-	-
Cempaka	-	-	-
Semendawai Barat	-	-	-
<b>Ogan Komering Ulu Timur</b>	<b>19</b>	<b>19</b>	<b>19</b>

Lanjutan Tabel/*Continued Table* 4.2.1

Kecamatan <i>Subdistrict</i>	Puskesmas <i>Public Health Center</i>		
	2019	2020	2021
(1)	(11)	(12)	(13)
Martapura	2	2	2
Bunga Mayang	1	1	1
Jaya Pura	1	1	1
Buay Pemuka Peliung	1	1	1
Buay Madang	1	1	1
Buay Madang Timur	1	1	1
Buay Pemuka Bangsa Raja	1	1	1
Madang Suku II	1	1	1
Madang Suku III	1	1	1
Madang Suku I	1	1	1
Belitang Madang Raya	1	1	1
Belitang	1	1	1
Belitang Jaya	1	1	1
Belitang III	1	1	1
Belitang II	1	1	1
Belitang Mulya	1	1	1
Semendawai Suku III	2	2	2
Semendawai Timur	1	1	1
Cempaka	1	1	1
Semendawai Barat	1	1	1
<b>Ogan Komering Ulu Timur</b>	<b>22</b>	<b>22</b>	<b>22</b>

Lanjutan Tabel/Continued Table 4.2.1

Kecamatan Subdistrict	Puskesmas Pembantu Subsidiary of Public Health Center		
	2019	2020	2021
(1)	(14)	(15)	(16)
Martapura	1	1	1
Bunga Mayang	2	2	2
Jaya Pura	1	1	1
Buay Pemuka Peliung	5	5	5
Buay Madang	4	4	4
Buay Madang Timur	5	5	5
Buay Pemuka Bangsa Raja	1	1	1
Madang Suku II	3	3	3
Madang Suku III	5	5	5
Madang Suku I	3	3	3
Belitang Madang Raya	2	2	2
Belitang	5	5	5
Belitang Jaya	4	4	4
Belitang III	4	4	4
Belitang II	4	4	4
Belitang Mulya	–	–	–
Semendawai Suku III	2	2	2
Semendawai Timur	3	3	3
Cempaka	3	3	3
Semendawai Barat	–	–	–
<b>Ogan Komering Ulu Timur</b>	<b>57</b>	<b>57</b>	<b>57</b>

Lanjutan Tabel/Continued Table 4.2.1

Kecamatan Subdistrict	Apotek Pharmacy		
	2019	2020	2021
(1)	(17)	(18)	(19)
Martapura	4	5	5
Bunga Mayang	–	–	–
Jaya Pura	–	–	–
Buay Pemuka Peliung	–	–	1
Buay Madang	–	–	–
Buay Madang Timur	2	1	2
Buay Pemuka Bangsa Raja	–	–	1
Madang Suku II	1	–	1
Madang Suku III	1	1	1
Madang Suku I	1	1	1
Belitang Madang Raya	2	4	4
Belitang	4	5	5
Belitang Jaya	–	–	–
Belitang III	1	1	1
Belitang II	2	2	2
Belitang Mulya	2	2	2
Semendawai Suku III	–	–	1
Semendawai Timur	–	–	–
Cempaka	–	–	–
Semendawai Barat	–	–	–
<b>Ogan Komering Ulu Timur</b>	<b>20</b>	<b>22</b>	<b>27</b>

Catatan/Note: <sup>1</sup> Desa pada tabel ini termasuk Unit Permukiman Transmigrasi (UPT) yang masih dibina oleh kementerian terkait dan nagari di Provinsi Sumatera Barat/Villages in this table include Transmigration Settlement Unit which is still fostered by the relevant ministries and the nagari in the Province of Sumatera Barat

Sumber/Source: BPS, Pendataan Potensi Desa (Podes)/BPS-Statistics Indonesia, Village Potential Data Collecting

**Tabel 4.2.2** Jumlah Tenaga Kesehatan Menurut Kecamatan di Kabupaten Ogan Komering Ulu Timur, 2022  
**Number of Health Human Resources by Subdistrict in Ogan Komering Ulu Timur Regency, 2022**

Kecamatan Subdistrict	Dokter <sup>1</sup> Doctor <sup>1</sup>	Dokter Gigi <sup>2</sup> Dentist <sup>2</sup>	Perawat Nurse	Bidan Midwife	Tenaga kefarmasian Pharmacist
(1)	(2)	(3)	(4)	(5)	(6)
Martapura	2	1	25	58	3
Bunga Mayang	4	1	56	61	3
Jaya Pura	3	1	39	104	3
Buay Pemuka Peliung	1	0	13	26	1
Buay Madang	3	1	18	29	3
Buay Madang Timur	3	1	49	130	6
Buay Pemuka Bangsa Raja	4	1	34	97	4
Madang Suku II	3	1	45	80	5
Madang Suku III	2	1	22	57	1
Madang Suku I	3	1	30	82	4
Belitang Madang Raya	3	1	33	46	5
Belitang	3	2	20	39	2
Belitang Jaya	2	1	13	28	3
Belitang III	3	1	35	44	2
Belitang II	2	1	30	61	3
Belitang Mulya	4	0	28	49	3
Semendawai Suku III	6	3	43	97	5
Semendawai Timur	2	1	15	46	3
Cempaka	6	3	54	103	7
Semendawai Barat	4	1	19	67	1
<b>Ogan Komering Ulu Timur</b>	<b>63</b>	<b>23</b>	<b>621</b>	<b>1 304</b>	<b>67</b>

Lanjutan Tabel/*Continued Table 4.2.2*

Kecamatan <i>Subdistrict</i>	Tenaga Kesehatan Masyarakat <i>Public Health worker</i>	Tenaga Kesehatan Lingkungan <i>Enviromental Health Worker</i>	Tenaga Gizi <i>Nutritionist</i>	Tenaga Keterampilan <i>Fisik</i> <i>Physical Therapists</i>
(1)	(7)	(8)	(9)	(10)
Martapura	5	8	3	-
Bunga Mayang	6	2	1	-
Jaya Pura	5	2	1	-
Buay Pemuka Peliung	5	2	2	-
Buay Madang	7	1	2	-
Buay Madang Timur	9	8	2	1
Buay Pemuka Bangsa Raja	7	1	1	-
Madang Suku II	10	3	1	-
Madang Suku III	4	1	1	-
Madang Suku I	6	2	1	1
Belitang Madang Raya	8	3	2	-
Belitang	4	6	1	1
Belitang Jaya	6	2	1	-
Belitang III	6	4	2	-
Belitang II	5	1	1	-
Belitang Mulya	3	3	2	-
Semendawai Suku III	15	3	4	-
Semendawai Timur	4	-	-	-
Cempaka	10	3	-	-
Semendawai Barat	5	4	2	-
<b>Ogan Komering Ulu Timur</b>	<b>130</b>	<b>59</b>	<b>30</b>	<b>3</b>



Lanjutan Tabel/Continued Table 4.2.2

Kecamatan Subdistrict	Tenaga Ketenikisan Medis Medical Technicians	Tenaga Teknik Biomedika Biomedical Engineer	Tenaga Kesehatan Tradisional Traditional Health Worker
(1)	(11)	(12)	(13)
Martapura	-	-	-
Bunga Mayang	-	-	-
Jaya Pura	1	-	-
Buay Pemuka Peliung	-	-	-
Buay Madang	-	-	-
Buay Madang Timur	1	-	-
Buay Pemuka Bangsa Raja	-	-	-
Madang Suku II	-	-	-
Madang Suku III	-	-	-
Madang Suku I	-	-	-
Belitang Madang Raya	-	-	-
Belitang	-	-	-
Belitang Jaya	1	-	-
Belitang III	-	-	-
Belitang II	-	-	-
Belitang Mulya	-	-	-
Semendawai Suku III	-	-	-
Semendawai Timur	-	-	-
Cempaka	-	-	-
Semendawai Barat	-	-	-
<b>Ogan Komering Ulu Timur</b>	<b>3</b>	<b>-</b>	<b>-</b>

Catatan/Note: <sup>1</sup> Tenaga medis terdiri atas dokter, dokter gigi, dokter spesialis, dan dokter gigi spesialis baik di dalam maupun di luar negeri yang diakui oleh Pemerintah RI sesuai dengan peraturan perundang-undangan (UU No. 29 Tahun 2004 tentang Praktik Kedokteran)/Medical worker includes doctor, dentist, medical specialist, and dentist specialist at home and abroad recognized by Indonesian government in accordance with the laws and regulations (Law No. 29 year 2004 about Medical Practice)

<sup>2</sup> Tidak termasuk tenaga kesehatan di Rumah Sakit Umum/ Does not include health workers in General Hospitals

Sumber/Source: Dinas Kesehatan / Department of Health Kesehatan / Department of Health

**Tabel  
Table** 4.2.3

**Jumlah Rumah Sakit Umum, Rumah Sakit Khusus, dan Puskesmas Menurut Kecamatan di Kabupaten Ogan Komering Ulu Timur, 2021 dan 2022**  
*Number of General Hospital, Specialized Hospital, and Public Health Center by Subdistrict in Ogan Komering Ulu Timur Regency, 2021 and 2022*

Kecamatan Subdistrict	Rumah Sakit Umum General Hospital		Rumah Sakit Khusus Specialized Hospital	
	2021	2022	2021	2022
(1)	(2)	(3)	(4)	(5)
Martapura	1	1	-	-
Bunga Mayang	-	-	-	-
Jaya Pura	-	-	-	-
Buay Pemuka Peliung	-	-	-	-
Buay Madang	-	-	-	-
Buay Madang Timur	-	-	-	-
Buay Pemuka Bangsa Raja	-	-	-	-
Madang Suku II	-	-	-	-
Madang Suku III	-	-	-	-
Madang Suku I	-	-	-	-
Belitang Madang Raya	-	-	-	-
Belitang	3	3	-	-
Belitang Jaya	-	-	-	-
Belitang III	-	-	-	-
Belitang II	-	-	-	-
Belitang Mulya	-	-	-	-
Semendawai Suku III	-	-	-	-
Semendawai Timur	-	-	-	-
Cempaka	-	-	-	-
Semendawai Barat	-	-	-	-
<b>Ogan Komering Ulu Timur</b>	<b>4</b>	<b>4</b>	<b>-</b>	<b>-</b>

Lanjutan Tabel/Continued Table 4.2.3

Kecamatan Subdistrict	Klinik Pratama Primary Clinic		Posyandu Intregrated Health Post	
	2021	2022	2021	2022
(1)	(10)	(11)	(12)	(13)
Martapura	5	5	35	35
Bunga Mayang	-	-	13	13
Jaya Pura	-	-	13	13
Buay Pemuka Peliung	-	-	24	24
Buay Madang	-	-	41	41
Buay Madang Timur	4	4	76	76
Buay Pemuka Bangsa Raja	-	-	19	19
Madang Suku II	-	-	40	40
Madang Suku III	-	-	40	40
Madang Suku I	1	1	32	32
Belitang Madang Raya	-	-	39	39
Belitang	2	2	23	23
Belitang Jaya	-	-	30	30
Belitang III	-	-	50	50
Belitang II	-	-	34	34
Belitang Mulya	-	-	15	15
Semendawai Suku III	-	-	31	31
Semendawai Timur	-	-	19	19
Cempaka	-	-	28	28
Semendawai Barat	-	-	19	19
<b>Ogan Komering Ulu Timur</b>	<b>12</b>	<b>12</b>	<b>621</b>	<b>621</b>

Catatan/Note: <sup>1</sup> Puskesmas yang teregistrasi/Registered Public Health Center

Sumber/Source: Dinas Kesehatan / Department of Health

### 4.3 AGAMA DAN SOSIAL LAINNYA RELIGION AND OTHER SOCIAL AFFAIRS

**Tabel 4.3.1** Jumlah Penduduk Menurut Kecamatan dan Agama yang Dianut di Kabupaten Ogan Komering Ulu Timur, 2022  
*Population by Subdistrict and Religion in Ogan Komering Ulu Timur Regency, 2022*

Kecamatan Subdistrict	Islam	Protestan Protestant	Katolik Catholic	Hindu	Budha Buddha	Lainnya Others
(1)	(2)	(3)	(4)	(5)	(6)	(7)
Martapura	57 654	429	235	27	10	0
Bunga Mayang	17 290	649	58	304	3	0
Jaya Pura	15 574	161	35	239	4	0
Buay Pemuka Peliung	33 687	109	822	498	0	0
Buay Madang	36 964	595	575	62	12	0
Buay Madang Timur	29 730	488	979	1 548	6	0
Buay Pemuka Bangsa Raja	12 239	83	5	119	0	0
Madang Suku II	17 065	135	128	20	0	0
Madang Suku III	22 234	824	66	2 362	1	0
Madang Suku I	36 859	284	199	1	0	0
Belintang Madang Raya	44 819	204	910	11	48	0
Belintang	50 486	598	1 708	9	39	1
Belintang Jaya	20 065	421	346	6	0	0
Belintang III	31 709	263	1 504	2 300	171	0
Belintang II	20 160	1 162	1 000	3 384	170	0
Belintang Mulya	20 687	131	624	3	39	0
Semendawai Suku III	22 200	66	847	10	96	0
Semendawai Timur	28 518	407	389	5 509	0	0
Cempaka	26 271	38	57	134	2	0
Semendawai Barat	21 061	59	22	32	0	0
<b>Ogan Komering Ulu Timur</b>	<b>639 171</b>	<b>7 106</b>	<b>10 509</b>	<b>16 578</b>	<b>601</b>	<b>1</b>

Sumber/Source: Dinas Kependudukan dan Catatan Sipil/ Department of Population and Civil Registration

**Tabel 4.3.2** Jumlah Tempat Peribadatan Menurut Kecamatan di Kabupaten Ogan Komering Ulu Timur, 2022  
**Table 4.3.2** Number of Places of Worship by Subdistrict in Ogan Komering Ulu Timur Regency, 2022

Kecamatan Subdistrict	Masjid Mosque	Mushola Pray Room	Gereja Protestan Protestant Church	Gereja Katholik Catholic Church	Pura Temple	Vihara
(1)	(2)	(3)	(4)	(5)	(6)	(7)
Martapura	102	165	5	2	1	-
Bunga Mayang	32	64	5	1	2	-
Jaya Pura	42	49	6	2	2	-
Buay Pemuka Peliung	49	52	3	4	11	-
Buay Madang	57	66	5	5	3	-
Buay Madang Timur	114	129	8	6	26	-
Buay Pemuka Bangsa Raja	21	22	1	-	3	-
Madang Suku II	30	84	3	1	-	-
Madang Suku III	2	2	12	2	18	-
Madang Suku I	67	112	7	2	-	-
Belitang Madang Raya	57	38	3	6	-	1
Belitang	78	175	7	6	-	-
Belitang Jaya	8	12	5	4	-	-
Belitang III	48	111	5	6	11	3
Belitang II	25	69	9	7	34	2
Belitang Mulya	23	102	3	3	-	1
Semendawai Suku III	106	107	2	6	-	1
Semendawai Timur	94	130	10	5	19	-
Cempaka	39	40	1	1	2	-
Semendawai Barat	21	21	1	-	-	-
<b>Ogan Komering Ulu Timur</b>	<b>1 015</b>	<b>1 550</b>	<b>101</b>	<b>69</b>	<b>132</b>	<b>8</b>

Sumber/Source: Kementerian Agama Kabupaten Ogan Komering Ulu Timur/ Religious Affairs Ministry of Ogan Komering Ulu Timur Regency

**Tabel**  
**Table** 4.3.3

**Jumlah Desa<sup>1</sup>/Kelurahan yang Mengalami Bencana Alam<sup>2</sup>  
Menurut Kecamatan di Kabupaten Ogan Komering Ulu  
Timur, 2019–2021**  
*Number of Villages<sup>1</sup>/Kelurahan that Had Natural Disaster<sup>2</sup>  
by Subdistrict in Ogan Komering Ulu Timur Regency,  
2019–2021*

Kecamatan Subdistrict	Banjir/Flood		
	2019	2020	2021
(1)	(2)	(3)	(4)
Martapura	2	1	3
Bunga Mayang	–	–	1
Jaya Pura	–	–	–
Buay Pemuka Peliung	–	–	–
Buay Madang	1	–	–
Buay Madang Timur	3	–	–
Buay Pemuka Bangsa Raja	3	–	3
Madang Suku II	4	4	1
Madang Suku III	1	–	1
Madang Suku I	4	4	4
Belitang Madang Raya	–	–	–
Belitang	3	2	–
Belitang Jaya	–	–	–
Belitang III	2	–	–
Belitang II	–	1	–
Belitang Mulya	–	–	1
Semendawai Suku III	2	1	3
Semendawai Timur	3	–	–
Cempaka	5	–	11
Semendawai Barat	2	8	–
<b>Ogan Komering Ulu Timur</b>	<b>35</b>	<b>21</b>	<b>28</b>

Lanjutan Tabel/*Continued Table* 4.3.3

Kecamatan Subdistrict	Gempa Bumi/ <i>Earthquake</i>		
	2019	2020	2021
(1)	(5)	(6)	(7)
Martapura	–	–	–
Bunga Mayang	–	–	–
Jaya Pura	–	–	–
Buay Pemuka Peliung	–	–	–
Buay Madang	–	–	–
Buay Madang Timur	–	–	–
Buay Pemuka Bangsa Raja	–	–	–
Madang Suku II	–	–	–
Madang Suku III	–	–	–
Madang Suku I	–	–	–
Belitang Madang Raya	–	–	–
Belitang	–	–	–
Belitang Jaya	–	–	–
Belitang III	–	–	–
Belitang II	–	–	–
Belitang Mulya	–	–	–
Semendawai Suku III	–	–	–
Semendawai Timur	–	–	–
Cempaka	–	–	–
Semendawai Barat	–	–	–
<b>Ogan Komering Ulu Timur</b>	–	–	–

Lanjutan Tabel/*Continued Table* 4.3.3

Kecamatan <i>Subdistrict</i>	Tanah Longsor/ <i>Landslide</i>		
	2019	2020	2021
(1)	(8)	(9)	(10)
Martapura	–	–	–
Bunga Mayang	–	–	–
Jaya Pura	–	–	–
Buay Pemuka Peliung	–	–	–
Buay Madang	–	–	–
Buay Madang Timur	–	–	–
Buay Pemuka Bangsa Raja	–	–	–
Madang Suku II	–	–	–
Madang Suku III	–	–	–
Madang Suku I	–	–	–
Belitang Madang Raya	–	–	–
Belitang	–	–	–
Belitang Jaya	–	–	–
Belitang III	–	–	–
Belitang II	–	–	–
Belitang Mulya	–	–	–
Semendawai Suku III	–	–	–
Semendawai Timur	–	–	–
Cempaka	–	–	–
Semendawai Barat	–	–	–
<b>Ogan Komering Ulu Timur</b>	–	–	–

Catatan/*Note*: <sup>1</sup> Desa pada tabel ini termasuk Unit Permukiman Transmigrasi (UPT) yang masih dibina oleh kementerian terkait dan nagari di Provinsi Sumatera Barat/*Villages in this table are included in Transmigration Settlement Unit which is still fostered by the relevant ministries and the nagari in the Province of Sumatera Barat*

Sumber/*Source*: <sup>2</sup> Kejadian dalam setahun sebelum tahun pencacahan/*Occured during the last one year before the enumeration years*  
BPS, Pendataan Potensi Desa (Podes)/BPS-Statistics Indonesia, Village Potential Data Collecting



#### 4.4 KEMISKINAN POVERTY

**Tabel 4.4.1** **Garis Kemiskinan, Jumlah, dan Persentase Penduduk Miskin di Kabupaten Ogan Komering Ulu Timur, 2015–2022**  
*Poverty Line, Number, and Percentage of Poor People in Ogan Komering Ulu Timur Regency, 2015–2022*

Tahun Year	Garis Kemiskinan (rupiah/kapita/bulan) Poverty Line (rupiah/capita/month)	Jumlah Penduduk Miskin (ribu) Number of Poor People (thousand)	Persentase Penduduk Miskin Percentage of Poor People
(1)	(2)	(3)	(4)
2015	241 731	72,84	11,24
2016	274 608	73,93	11,29
2017	285 970	72,81	11,00
2018	312 340	70,65	10,57
2019	321 629	70,40	10,43
2020	343 601	71,10	10,43
2021	362 446	72,89	10,60
2022	383 463	69,69	10,05

Sumber/Source: BPS, Survei Sosial Ekonomi Nasional Maret/BPS-Statistics Indonesia, March National Socioeconomic Survey

**Tabel**  
**Table** 4.4.2

**Indeks Kedalaman Kemiskinan dan Indeks Keparahan Kemiskinan di Kabupaten Ogan Komering Ulu Timur, 2015–2022**  
**Poverty Gap Index and Poverty Severity Index in Ogan Komering Ulu Timur Regency, 2015–2022**

Tahun Year	Indeks Kedalaman Kemiskinan Poverty Gap Index	Indeks Keparahan Kemiskinan Poverty Severity Index
(1)	(2)	(3)
2015	1,51	0,34
2016	1,65	0,34
2017	1,90	0,51
2018	1,60	0,37
2019	1,51	0,31
2020	1,02	0,14
2021	1,30	0,23
2022	0,96	0,14

Sumber/Source: BPS, Survei Sosial Ekonomi Nasional Maret/BPS-Statistics Indonesia, March National Socioeconomic Survey



05

**PERTANIAN, KEHUTANAN, PETERNAKAN,  
DAN PERIKANAN**  
*AGRICULTURE, FORESTRY, LIVESTOCK,  
AND FISHERY*

**PRODUKSI KOMODITAS PERKEBUNAN**

**KOPI**



**448,45** ton

**KARET**



**42885,27** ton

**KELAPA SAWIT**



**8058,00** ton





**PENJELASAN TEKNIS**

1. Luas panen tanaman hortikultura adalah luas tanaman sayuran, buah-buahan, biofarmaka, dan tanaman hias yang diambil hasilnya/dipanen pada periode pelaporan.
2. Luas panen untuk tanaman sayuran adalah luas tanaman yang dipanen sekaligus/habis/dibongkar dan luas tanaman yang dipanen berkali-kali (lebih dari satu kali)/belum habis.
3. Tanaman yang dipanen sekaligus/habis/dibongkar adalah tanaman yang sehabis panen langsung dibongkar/dicabut, terdiri dari bawang merah, bawang putih, bawang daun, kentang, kol/kubis, kembang kol, petsai/sawi, wortel, lobak, dan kacang merah.
4. Tanaman yang dipanen berkali-kali adalah tanaman yang pemanenan-nya lebih dari satu kali dan biasanya dibongkar apabila panen terakhir sudah tidak memadai lagi, terdiri dari: kacang panjang, cabe besar, cabe rawit, jamur, tomat, terung, buncis, ketimun, labu siam, kangkung, bayam, melon, semangka, dan blewah.
5. Produksi hortikultura adalah hasil menurut bentuk produk dari setiap tanaman sayuran, buah-buahan, biofarmaka dan tanaman hias yang diambil berdasarkan luas yang dipanen.

**TECHNICAL NOTES**

1. *Harvested area of horticulture is area which vegetable, fruit, medicinal and ornamental plant of crop harvested during the period of report.*
2. *Harvested area of vegetables is area of entirely plant harvested/demolished and plant harvested several times/undemolished.*
3. *Entirely plants harvested/demolished are plants usually harvested once and demolished to be substituted by other plants, consisting of: shallots, garlic, leeks, potato, cabbage, cauliflower, mustard green, carrots, chineaseradish, and red kidney beans.*
4. *Plants harvested several times/undemolished are plants usually harvested more than once and demolished in the case that the last harvest was economically not profitable. They consist of: yard long beans, chili, small chili, mushroom, tomatoes, eggplant, french beans, cucumber, pumpkin/ chajota, swamp cabbage, spinach, melon, watermelon, and blewah.*
5. *Horticulture production is the standard production quantity form of vegetable, fruit, medicinal and ornamental plant based on harvested area.*

6. Tanaman sayuran semusim adalah tanaman sumber vitamin, garam mineral dan lain-lain yang dikonsumsi dari bagian tanaman yang berupa daun, bunga, buah, dan umbinya, yang berumur kurang dari satu tahun.
  7. Tanaman buah-buahan semusim adalah tanaman sumber vitamin, garam mineral, dan lain-lain yang dikonsumsi dari bagian tanaman yang berupa buah, berumur kurang dari satu tahun, tidak berbentuk pohon/rumpun tetapi menjalar dan berbatang lunak.
  8. Tanaman buah-buahan tahunan adalah tanaman sumber vitamin, garam mineral, dan lain-lain yang dikonsumsi dari bagian tanaman yang berupa buah dan merupakan tanaman tahunan.
  9. Tanaman biofarmaka adalah tanaman yang bermanfaat untuk obat-obatan, kosmetik, dan kesehatan yang dikonsumsi atau digunakan dari bagian-bagian tanaman seperti daun, batang, buah, umbi (rimpang) ataupun akar.
  10. Tanaman hias adalah tanaman yang mempunyai nilai keindahan baik bentuk, warna daun, tajuk maupun bunganya, sering digunakan untuk penghias pekarangan dan lain sebagainya.
6. *Seasonal vegetable plants are plants which are the sources of vitamin, mineral salt, etc, consumed from the part of the plant in the form of leaf, flower, fruit, and root with the age of less than one year.*
  7. *Seasonal fruit plants are plants which are the sources of vitamin, mineral salt, etc, consumed from the part of the plant in the form of fruits. These plants are creeps with the age of less than one year.*
  8. *Annual fruit plants are plants which are the sources of vitamin, contained mineral salt, etc, consumed from the part of plant in the form of fruit and more than one year of age.*
  9. *Medicinal plants are plants which are useful for medicine. It is consumed from part of the plant such as leaf, flower, fruit, tuber, and root.*
  10. *Ornamental plants are plants which have a beauty value, either in shape, colour of leaf or crown of flower, and they are often used as a yard decorator.*

**ULASAN****DESCRIPTION**

Tanaman Hortikultura merupakan komoditas potensial di Kabupaten Ogan Komering Ulu Timur selain tanaman pangan. Dari data yang ada dapat dilihat bahwa setiap kecamatan di kabupaten Ogan Komering Ulu Timur memiliki produk hortikultura tersendiri.

Salah satunya kecamatan Belitang III dengan produksi cabai besar paling banyak di Kabupaten Ogan Komering Ulu Timur tahun 2022. Sedangkan untuk komoditas cabai rawit, paling banyak dihasilkan di Kecamatan Belitang II.

Tanaman hortikultura berupa sayuran yang diproduksi hampir di semua kecamatan salah satunya kangkung. Produksi Kangkung di Kabupaten Ogan Komering Ulu Timur tahun 2022 mencapai 8.368 ton dengan produksi tertinggi di Kecamatan Belitang Madang Raya.

Untuk komoditas buah-buahan, produksi buah-buahan tertinggi di Kabupaten Ogan Komering Ulu Timur yaitu buah pisang yang diproduksi hampir di semua kecamatan dengan produksi pada tahun 2022 mencapai 23.586,46 ton

Dari sektor perkebunan, komoditas perkebunan dengan luas areal tanam terbesar yaitu karet dengan luas mencapai 77,05 ribu hektar dengan produksi tertinggi kedua sebesar 41,03 ribu ton setelah produksi tebu yang mencapai 77,00 ribu ton.

*Horticultural crops are a potential commodity in East Ogan Komering Ulu Regency apart from food crops. From the existing data it can be seen that each sub-district in Ogan Komering Ulu Timur district has its own horticultural products.*

*One of them is the Belitang III sub-district with the most large chili production in East Ogan Komering Ulu Regency in 2022. As for the commodity of cayenne pepper, most of it is produced in Belitang II District.*

*Horticultural crops in the form of vegetables are produced in almost all districts, one of which is kale. Kangkung production in East Ogan Komering Ulu Regency in 2022 will reach 8,368 tons with the highest production in Belitang Madang Raya District.*

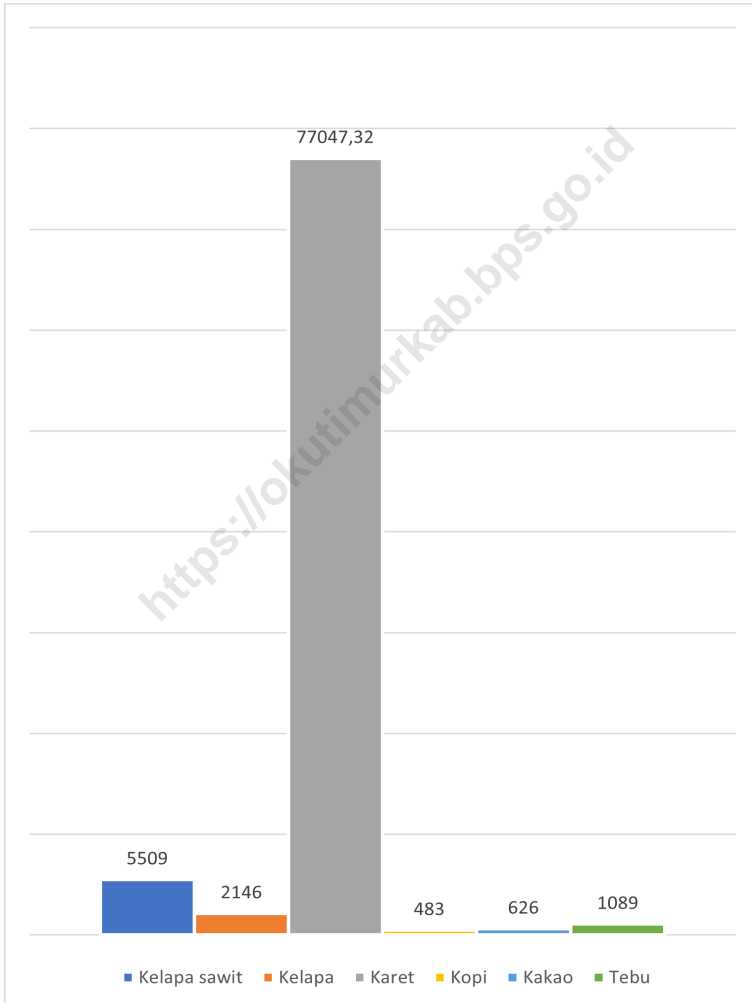
*For fruit commodities, the highest fruit production is in East Ogan Komering Ulu Regency, namely bananas which are produced in almost all sub-districts with production in 2022 reaching 23,586.46 tons*

*From the plantation sector, plantation commodities with the largest planted area were rubber with an area of 77.05 thousand hectares with the second highest production of 41.03 thousand tons after sugarcane production which reached 77.00 thousand tons.*



**Gambar** 5.1  
**Figures**

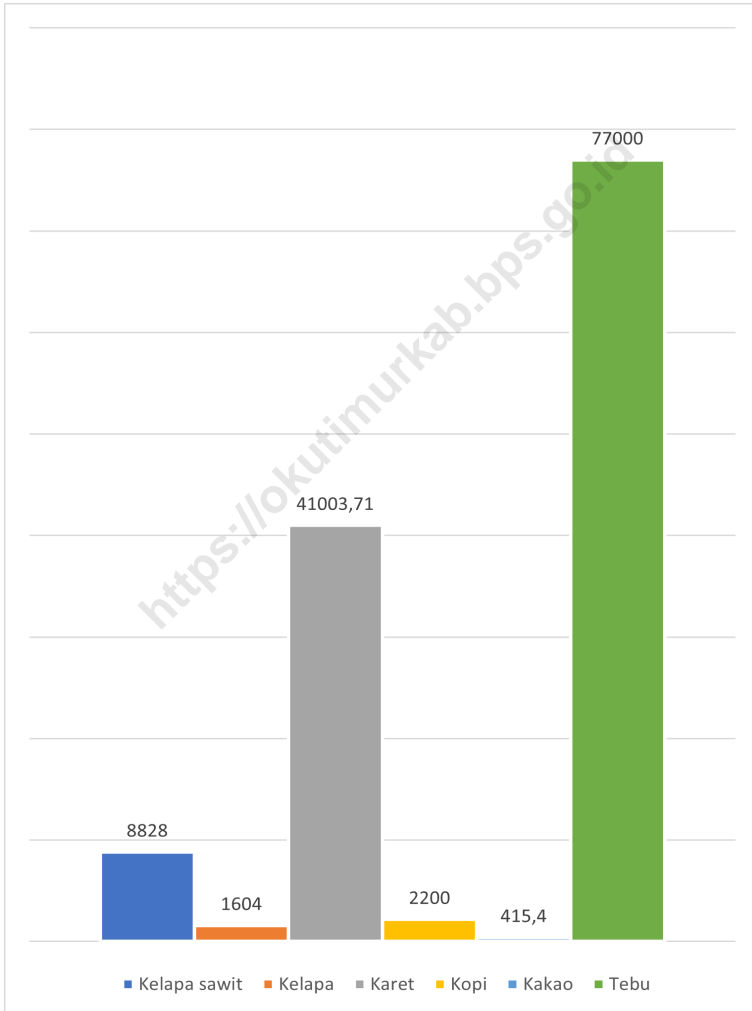
**Luas Areal Tanaman Perkebunan Menurut Jenis Tanaman di Kabupaten Ogan Komering Ulu Timur (ribu ha), 2022**  
*Planted Area of Estate Crops by Type of Crops in Ogan Komering Ulu Timur Regency (ha thousand), 2022*



Sumber/Source : ....

**Gambar** 5.2  
**Figures**

**Produksi Tanaman Perkebunan Menurut Jenis Tanaman di Kabupaten Ogan Komering Ulu Timur (ribu ton), 2022**  
*Production of Estate Crops by Type of Crops in Ogan Komering Ulu Timur Regency (ton thousand), 2022*



Sumber/Source : ....

**5.1 HORTIKULTURA**  
**HORTICULTURE**

**Tabel 5.1.1 Luas Panen Tanaman Sayuran Menurut Kecamatan dan Jenis Tanaman di Kabupaten Ogan Komering Ulu Timur (ha), 2021 dan 2022\***  
**Harvested Area of Vegetables by Subdistrict and Kind of Plant in Ogan Komering Ulu Timur Regency (ha), 2021 and 2022\***

Kecamatan Subdistrict	Bawang Merah Shallot		Cabai Besar Chili/Big Chili	
	2021	2022*	2021	2022*
(1)	(2)	(3)	(4)	(5)
Martapura	-	-	-	-
Bunga Mayang	-	-	-	-
Jaya Pura	-	-	-	-
Buay Pemuka Peliung	-	-	-	-
Buay Madang	0	-	6	3
Buay Madang Timur	1	2	8	-
Buay Pemuka Bangsa Raja	3	5	4	5
Madang Suku II	-	-	3	-
Madang Suku III	-	-	12	3
Madang Suku I	-	-	3	-
Belintang Madang Raya	-	2	1	7
Belintang	7	5	-	-
Belintang Jaya	-	-	-	-
Belintang III	-	-	19	5
Belintang II	-	-	-	-
Belintang Mulya	-	-	3	-
Semendawai Suku III	15	-	6	5
Semendawai Timur	-	2	-	-
Cempaka	-	-	-	-
Semendawai Barat	1	-	1	-
<b>Ogan Komering Ulu Timur</b>	<b>27</b>	<b>16</b>	<b>65</b>	<b>28</b>

Lanjutan Tabel/*Continued Table* 5.1.1

Kecamatan Subdistrict	Cabai Rawit Chili/Cayenne Pepper		Kentang Potato	
	2021	2022*	2021	2022*
(1)	(6)	(7)	(8)	(9)
Martapura	2	1	-	-
Bunga Mayang	2	3	-	-
Jaya Pura	-	-	-	-
Buay Pemuka Peliung	1	2	-	-
Buay Madang	-	-	-	-
Buay Madang Timur	5	1	-	-
Buay Pemuka Bangsa Raja	5	4	-	-
Madang Suku II	3	2	-	-
Madang Suku III	8	3	-	-
Madang Suku I	6	1	-	-
Belitang Madang Raya	3	9	-	-
Belitang	-	2	-	-
Belitang Jaya	1	-	-	-
Belitang III	-	-	-	-
Belitang II	6	7	-	-
Belitang Mulya	-	-	-	-
Semendawai Suku III	6	5	-	-
Semendawai Timur	-	1	-	-
Cempaka	-	-	-	-
Semendawai Barat	-	-	-	-
<b>Ogan Komeriing Ulu Timur</b>	<b>48</b>	<b>39</b>	<b>-</b>	<b>-</b>

Lanjutan Tabel/Continued Table 5.1.1

Kecamatan Subdistrict	Kubis Cabbage		Tomat Tomato	
	2021	2022*	2021	2022*
(1)	(10)	(11)	(12)	(13)
Martapura	-	-	1	-
Bunga Mayang	-	-	-	-
Jaya Pura	-	-	-	-
Buay Pemuka Peliung	-	-	-	-
Buay Madang	-	-	1	1
Buay Madang Timur	-	-	1	-
Buay Pemuka Bangsa Raja	-	-	-	-
Madang Suku II	-	-	2	3
Madang Suku III	-	-	-	-
Madang Suku I	-	-	-	-
Belintang Madang Raya	-	-	-	1
Belintang	-	-	-	1
Belintang Jaya	-	-	-	-
Belintang III	-	-	-	0
Belintang II	-	-	2	0
Belintang Mulya	-	-	2	1
Semendawai Suku III	-	-	6	5
Semendawai Timur	-	-	2	1
Cempaka	-	-	-	-
Semendawai Barat	-	-	-	-
<b>Ogan Komering Ulu Timur</b>	<b>-</b>	<b>-</b>	<b>16</b>	<b>13</b>

Lanjutan Tabel/*Continued Table* 5.1.1

Kecamatan Subdistrict	Bawang Putih Garlic		Petsai Chinese Cabbage		Kangkung/ <i>Water Spinach</i>	
	2021	2022 <sup>x</sup>	2021	2022 <sup>x</sup>	2021	2022 <sup>x</sup>
(1)	(14)	(15)	(16)	(17)	(18)	(19)
Martapura	–	–	3	–	23	18
Bunga Mayang	–	–	–	–	12	11
Jaya Pura	–	–	–	–	15	6
Buay Pemuka Peliung	–	–	–	6	15	10
Buay Madang	–	–	–	–	9	11
Buay Madang Timur	–	–	40	17	36	19
Buay Pemuka Bangsa Raja	–	–	–	–	13	14
Madang Suku II	–	–	2	5	7	7
Madang Suku III	–	–	–	–	8	5
Madang Suku I	–	–	–	2	9	7
Belitang Madang Raya	–	–	4	4	19	17
Belitang	–	–	0	0	1	3
Belitang Jaya	–	–	–	–	–	–
Belitang III	–	–	–	–	0	–
Belitang II	–	–	–	0	4	7
Belitang Mulya	–	–	6	–	7	13
Semendawai Suku III	–	–	–	–	9	12
Semendawai Timur	–	–	–	–	–	5
Cempaka	–	–	–	1	–	4
Semendawai Barat	–	–	–	–	–	–
<b>Ogan Komeriing Ulu Timur</b>	<b>–</b>	<b>–</b>	<b>55</b>	<b>36</b>	<b>185</b>	<b>167</b>

Sumber/*Source*: BPS, Statistik Pertanian Hortikultura SPH-SBS/BPS-*Statistics Indonesia, Agricultural Statistic for Horticulture SPH-SBS*

**Tabel 5.1.2** **Produksi Tanaman Sayuran Menurut Kecamatan dan Jenis Tanaman di Kabupaten Ogan Komering Ulu Timur (kuintal), 2021 dan 2022<sup>x</sup>**  
***Production of Vegetables by Subdistrict and Kind of Plant in Ogan Komering Ulu Timur Regency (quintal), 2021 and 2022<sup>x</sup>***

Kecamatan Subdistrict	Bawang Merah Shallot		Cabai Besar Chili/Big Chili	
	2021	2022 <sup>x</sup>	2021	2022 <sup>x</sup>
(1)	(2)	(3)	(4)	(5)
Martapura	-	-	-	-
Bunga Mayang	-	-	-	-
Jaya Pura	-	-	-	-
Buay Pemuka Peliung	-	-	-	-
Buay Madang	12	-	378	168
Buay Madang Timur	12	34	224	-
Buay Pemuka Bangsa Raja	240	390	119	190
Madang Suku II	-	-	85	-
Madang Suku III	-	-	2 817	535
Madang Suku I	-	-	86	-
Belitang Madang Raya	-	16	133	489
Belitang	186	57	-	-
Belitang Jaya	-	-	-	-
Belitang III	-	-	6 015	1 460
Belitang II	-	-	-	-
Belitang Mulya	-	-	270	-
Semendawai Suku III	118	-	90	50
Semendawai Timur	-	8	-	-
Cempaka	-	-	-	-
Semendawai Barat	80	-	82	-
<b>Ogan Komering Ulu Timur</b>	<b>648</b>	<b>505</b>	<b>10 299</b>	<b>2 892</b>

Lanjutan Tabel/*Continued Table* 5.1.2

Kecamatan Subdistrict	Cabai Rawit <i>Chili/Cayenne Pepper</i>		Kentang <i>Potato</i>	
	2021	2022 <sup>x</sup>	2021	2022 <sup>x</sup>
(1)	(6)	(7)	(8)	(9)
Martapura	450	286	-	-
Bunga Mayang	81	148	-	-
Jaya Pura	-	-	-	-
Buay Pemuka Peliung	257	68	-	-
Buay Madang	-	-	-	-
Buay Madang Timur	149	36	-	-
Buay Pemuka Bangsa Raja	190	169	-	-
Madang Suku II	27	13	-	-
Madang Suku III	2 020	408	-	-
Madang Suku I	602	389	-	-
Belitang Madang Raya	435	644	-	-
Belitang	-	40	-	-
Belitang Jaya	20	-	-	-
Belitang III	-	-	-	-
Belitang II	1 492	2 052	-	-
Belitang Mulya	-	-	-	-
Semendawai Suku III	70	52	-	-
Semendawai Timur	-	58	-	-
Cempaka	-	-	-	-
Semendawai Barat	-	-	-	-
<b>Ogan Komeriing Ulu Timur</b>	<b>5 793</b>	<b>4 363</b>	<b>-</b>	<b>-</b>



Lanjutan Tabel/Continued Table 5.1.2

Kecamatan Subdistrict	Kubis Cabbage		Tomat Tomato	
	2021	2022*	2021	2022*
(1)	(10)	(11)	(12)	(13)
Martapura	-	-	5	-
Bunga Mayang	-	-	-	-
Jaya Pura	-	-	-	-
Buay Pemuka Peliung	-	-	-	-
Buay Madang	-	-	10	10
Buay Madang Timur	-	-	8	-
Buay Pemuka Bangsa Raja	-	-	-	-
Madang Suku II	-	-	57	23
Madang Suku III	-	-	-	-
Madang Suku I	-	-	-	-
Belitang Madang Raya	-	-	-	43
Belitang	-	-	-	38
Belitang Jaya	-	-	-	-
Belitang III	-	-	-	10
Belitang II	-	-	112	8
Belitang Mulya	-	-	35	112
Semendawai Suku III	-	-	85	50
Semendawai Timur	-	-	144	271
Cempaka	-	-	-	-
Semendawai Barat	-	-	-	-
<b>Ogan Komering Ulu Timur</b>	<b>-</b>	<b>-</b>	<b>456</b>	<b>565</b>

Lanjutan Tabel/Continued Table 5.1.2

Kecamatan Subdistrict	Bawang Putih Garlic		Petai Chinese Cabbage		Kangkung/ Water Spinach	
	2021	2022 <sup>x</sup>	2021	2022 <sup>x</sup>	2021	2022 <sup>x</sup>
(1)	(14)	(15)	(16)	(17)	(18)	(19)
Martapura	-	-	156	-	1 882	1 081
Bunga Mayang	-	-	-	-	269	270
Jaya Pura	-	-	-	-	1 718	306
Buay Pemuka Peliung	-	-	-	664	1 450	709
Buay Madang	-	-	-	-	553	630
Buay Madang Timur	-	-	1 052	200	700	279
Buay Pemuka Bangsa Raja	-	-	-	-	666	425
Madang Suku II	-	-	155	68	57	69
Madang Suku III	-	-	-	-	604	286
Madang Suku I	-	-	-	250	589	602
Belitang Madang Raya	-	-	265	680	1 731	1 149
Belitang	-	-	6	7	14	115
Belitang Jaya	-	-	-	-	-	-
Belitang III	-	-	-	-	1	-
Belitang II	-	-	-	26	645	778
Belitang Mulya	-	-	268	-	747	923
Semendawai Suku III	-	-	-	-	100	120
Semendawai Timur	-	-	-	-	-	346
Cempaka	-	-	-	91	-	280
Semendawai Barat	-	-	-	-	-	-
<b>Ogan Komeriing Ulu Timur</b>	<b>-</b>	<b>-</b>	<b>1 902</b>	<b>1 986</b>	<b>11 726</b>	<b>8 368</b>

Sumber/Source: BPS, Statistik Pertanian Hortikultura SPH-SBS/BPS-Statistics Indonesia, Agricultural Statistic for Horticulture SPH-SBS

**Tabel**  
**Table** 5.1.3

**Luas Panen Tanaman Sayuran dan Buah-buahan Semusim Menurut Jenis Tanaman di Kabupaten Ogan Komering Ulu Timur (ha), 2019–2022**  
**Harvested Area of Seasonal Vegetables and Fruits by Kind of Plant in Ogan Komering Ulu Timur Regency (ha), 2019–2022**

Jenis Tanaman Kind of Plants	2019	2020	2021	2022*
(1)	(2)	(3)	(4)	(5)
<b>Sayuran/Vegetables:</b>				
Bawang Daun/ <i>Wlech Onion</i>	26	86	71	84
Bawang Merah/ <i>Shallot</i>	25	10	27	16
Bawang Putih/ <i>Garlic</i>	-	-	-	-
Bayam/ <i>Spinach</i>	142	291	190	146
Buncis/ <i>Green Bean</i>	22	10	10	13
Cabai Rawit/ <i>Chili/Cayenne Papper</i>	72	61	48	39
Jamur/ <i>Mushroom (m<sup>2</sup>)</i>	...	...	...	...
Kacang Merah/ <i>Red Bean</i>	...	...	...	...
Kacang Panjang/ <i>Yarldlong Bean</i>	170	185	122	94
Kangkung/ <i>Kangkong</i>	136	316	185	167
Kembang Kol/ <i>Cauliflower</i>	2	13	15	11
Kentang/ <i>Potato</i>	-	-	-	-
Ketimun/ <i>Cucumber</i>	93	116	89	88
Kubis/ <i>Cabbage</i>	-	-	-	-
Labu Siam/ <i>Chayote</i>	4	1	0	3
Lobak/ <i>Radish</i>	...	...	...	...
Paprika/ <i>Bell Pepper</i>	-	-	-	1
Petsai/ <i>Chinese Cabbage</i>	19	92	55	36
Terung/ <i>Eggplant</i>	121	122	100	108
Tomat/ <i>Tomato</i>	28	33	16	13
Wortel/ <i>Carrot</i>	-	-	1	-
<b>Buah-buahan/Fruits:</b>				
Blewah/ <i>Cantaloupe</i>	...	...	...	...
Melon/ <i>Melon</i>	5	19	19	30
Semangka/ <i>Watermelon</i>	124	77	103	102
Stroberi/ <i>Strawberry</i>	-	-	1	-

Sumber/Source: BPS, Statistik Pertanian Hortikultura SPH-SBS/BPS-Statistics Indonesia, Agricultural Statistic for Horticulture SPH-SBS

**Tabel**  
**Table** 5.1.4**Produksi Tanaman Sayuran dan Buah-buahan Semusim Menurut Jenis Tanaman di Kabupaten Ogan Komering Ulu Timur (kuintal), 2019–2022**  
**Production of Seasonal Vegetables and Fruits by Kind of Plant in Ogan Komering Ulu Timur Regency (quintal), 2019–2022**

Jenis Tanaman Kind of Plants	2019	2020	2021	2022*
(1)	(2)	(3)	(4)	(5)
<b>Sayuran/Vegetables:</b>				
Bawang Daun/ <i>Wlech Onion</i>	1 213	4 959	5 184	6 408
Bawang Merah/ <i>Shallot</i>	1 752	807	648	505
Bawang Putih/ <i>Garlic</i>	-	-	-	-
Bayam/ <i>Spinach</i>	7 270	13 493	9 068	7 123
Buncis/ <i>Green Bean</i>	1 998	452	325	627
Cabai Rawit/ <i>Chili/Cayenne Pepper</i>	10 263	3 423	5 793	4 363
Jamur/ <i>Mushroom (m<sup>2</sup>)</i>	...	...	...	...
Kacang Merah/ <i>Red Bean</i>	...	...	...	...
Kacang Panjang/ <i>Yarldlong Bean</i>	16 610	17 327	14 513	9 732
Kangkung/ <i>Kangkong</i>	15 592	25 536	11 726	8 368
Kembang Kol/ <i>Cauliflower</i>	50	1 285	836	971
Kentang/ <i>Potato</i>	-	-	-	-
Ketimun/ <i>Cucumber</i>	12 321	8 925	10 893	6 171
Kubis/ <i>Cabbage</i>	-	-	-	-
Labu Siam/ <i>Chayote</i>	1 400	50	1	551
Lobak/ <i>Radish</i>	..	...	...	...
Paprika/ <i>Bell Pepper</i>	-	-	-	195
Petsai/ <i>Chinese Cabbage</i>	2 192	7 875	1 902	1 986
Terung/ <i>Eggplant</i>	20 140	12 366	10 933	9 004
Tomat/ <i>Tomato</i>	6 374	1 745	456	565
Wortel/ <i>Carrot</i>	-	-	6	-
<b>Buah-buahan/Fruits:</b>				
Blewah/ <i>Cantaloupe</i>	...	...	...	...
Melon/ <i>Melon</i>	400	1 022	1 752	1 792
Semangka/ <i>Watermelon</i>	24 697	6 453	4 983	7 529
Stroberi/ <i>Strawberry</i>	-	-	64	-

Sumber/Source: BPS, Statistik Pertanian Hortikultura SPH-SBS/BPS-Statistics Indonesia, Agricultural Statistic for Horticulture SPH-SBS

**Tabel**  
**Table** 5.1.5

**Luas Panen Tanaman Biofarmaka Menurut Kecamatan dan Jenis Tanaman di Kabupaten Ogan Komering Ulu Timur (m<sup>2</sup>), 2021 dan 2022**  
**Harvested Area of Medicinal Plants by Subdistrict and Kind of Plant in Ogan Komering Ulu Timur Regency (m<sup>2</sup>), 2021 and 2022**

Kecamatan Subdistrict	Jahe Ginger		Laos/Lengkuas Galanga	
	2021	2022*	2021	2022*
(1)	(2)	(3)	(4)	(5)
Martapura	10 000	29 000	2 500	15 000
Bunga Mayang	89	41	90	54
Jaya Pura	180	-	135	-
Buay Pemuka Peliung	-	-	-	-
Buay Madang	5	6	5	2
Buay Madang Timur	360	200	-	900
Buay Pemuka Bangsa Raja	20 000	-	5 000	-
Madang Suku II	3 000	5 000	3 000	3 000
Madang Suku III	-	-	-	-
Madang Suku I	-	200	-	500
Belitang Madang Raya	42	75	37	65
Belitang	6 500	6 000	7 000	7 500
Belitang Jaya	-	25	-	-
Belitang III	-	3 800	-	70
Belitang II	1 000	3 100	500	1 270
Belitang Mulya	10 272	138	1 556	391
Semendawai Suku III	350	350	300	250
Semendawai Timur	350	-	300	-
Cempaka	-	-	-	-
Semendawai Barat	-	-	-	-
<b>Ogan Komering Ulu Timur</b>	<b>52 148</b>	<b>47 935</b>	<b>20 423</b>	<b>29 002</b>

Lanjutan Tabel/*Continued Table* 5.1.5

Kecamatan Subdistrict	Kencur <i>East Indian Galangal</i>		Kunyit <i>Turmeric</i>	
	2021	2022*	2021	2022*
(1)	(6)	(7)	(8)	(9)
Martapura	-	7 000	-	7 000
Bunga Mayang	83	52	115	84
Jaya Pura	57	-	135	-
Buay Pemuka Peliung	-	-	-	-
Buay Madang	7	3	7	3
Buay Madang Timur	140	200	160	400
Buay Pemuka Bangsa Raja	8 000	-	8 100	-
Madang Suku II	50 000	40 000	2 500	5 000
Madang Suku III	-	-	-	-
Madang Suku I	-	10 000	-	1 000
Belitang Madang Raya	2 305	8 100	138	350
Belitang	5 500	7 000	6 500	7 000
Belitang Jaya	-	-	-	-
Belitang III	-	25	-	30
Belitang II	40 400	24 900	1 300	3 300
Belitang Mulya	480	171	777	322
Semendawai Suku III	500	200	350	200
Semendawai Timur	350	-	100	-
Cempaka	-	-	-	-
Semendawai Barat	100	-	50	-
<b>Ogan Komeriing Ulu Timur</b>	<b>107 922</b>	<b>97 651</b>	<b>20 232</b>	<b>24 689</b>

Sumber/*Source*: BPS, Statistik Pertanian Hortikultura SPH-TBF/BPS-Statistics Indonesia, *Agricultural Statistic for Horticulture SPH-TBF*

**Tabel**  
**Table** 5.1.6

**Produksi Tanaman Biofarmaka Menurut Kecamatan dan Jenis Tanaman di Kabupaten Ogan Komering Ulu Timur (kg), 2021 dan 2022**  
*Production of Medicinal Plants by Subdistrict and Kind of Plant in Ogan Komering Ulu Timur Regency (kg), 2021 and 2022*

Kecamatan Subdistrict	Jahe Ginger		Laos/Lengkuas Galanga	
	2021	2022*	2021	2022*
(1)	(2)	(3)	(4)	(5)
Martapura	15 000	32 680	1 256	20 000
Bunga Mayang	646	168	373	126
Jaya Pura	696	-	757	-
Buay Pemuka Peliung	-	-	-	-
Buay Madang	18	27	21	10
Buay Madang Timur	1 800	1 000	-	2 700
Buay Pemuka Bangsa Raja	10 000	-	15 000	-
Madang Suku II	1 860	1 400	5 420	1 900
Madang Suku III	-	-	-	-
Madang Suku I	-	125	-	300
Belitang Madang Raya	108	174	44	113
Belitang	12 220	28 300	10 760	10 351
Belitang Jaya	-	29	-	-
Belitang III	-	3 800	-	210
Belitang II	4 250	10 600	7 150	13 810
Belitang Mulya	12 142	365	2 263	751
Semendawai Suku III	212	84	350	200
Semendawai Timur	1 360	-	575	-
Cempaka	-	-	-	-
Semendawai Barat	-	-	-	-
<b>Ogan Komering Ulu Timur</b>	<b>60 312</b>	<b>78 752</b>	<b>43 969</b>	<b>50 471</b>

Lanjutan Tabel/Continued Table 5.1.6

Kecamatan Subdistrict	Kencur East Indian Galangal		Kunyit Turmeric	
	2021	2022 <sup>x</sup>	2021	2022 <sup>x</sup>
(1)	(6)	(7)	(8)	(9)
Martapura	-	11 000	-	23 500
Bunga Mayang	386	168	641	302
Jaya Pura	232	-	459	-
Buay Pemuka Peliung	-	-	-	-
Buay Madang	20	12	25	14
Buay Madang Timur	600	600	540	1 600
Buay Pemuka Bangsa Raja	24 000	-	41 200	-
Madang Suku II	96 800	44 000	6 430	3 700
Madang Suku III	-	-	-	-
Madang Suku I	-	5 600	-	650
Belitang Madang Raya	1 158	8 800	522	620
Belitang	7 220	13 100	12 700	18 950
Belitang Jaya	-	-	-	-
Belitang III	-	50	-	90
Belitang II	36 700	39 900	3 700	9 916
Belitang Mulya	1 238	335	2 320	415
Semendawai Suku III	468	68	400	200
Semendawai Timur	400	-	200	-
Cempaka	-	-	-	-
Semendawai Barat	356	-	216	-
<b>Ogan Komeriing Ulu Timur</b>	<b>169 578</b>	<b>123 633</b>	<b>69 353</b>	<b>59 957</b>

Sumber/Source: BPS, Statistik Pertanian Hortikultura SPH-TBF/BPS-Statistics Indonesia, Agricultural Statistic for Horticulture SPH-TBF



**Tabel**  
**Table** 5.1.7

**Luas Panen Tanaman Biofarmaka Menurut Jenis Tanaman di Kabupaten Ogan Komering Ulu Timur (m<sup>2</sup>), 2019–2022**  
**Harvested Area of Medicinal Plants by Kind of Plant in Ogan Komering Ulu Timur Regency (m<sup>2</sup>), 2019–2022**

Jenis Tanaman Kind of Plants	2019	2020	2021	2022 <sup>x</sup>
(1)	(2)	(3)	(4)	(5)
Jeruk Nipis <sup>1</sup>			773	785
Mahkota Dewa <sup>1</sup> /Phaleria Macrocarpa <sup>1</sup>	–	–	5 100	50
Serai			4 132	11 282
Jahe/ Ginger	334 450,00	228 263,00	52 148	47 935
Kapulaga/ Java Cardamon	–	–	200	–
Kencur/ East Indian Galangal	74 166,00	132 963,00	107 922	97 651
Kunyit/ Turmeric	44 966,00	31 910,00	20 232	24 689
Laos/Lengkuas/ Galanga	73 340,00	92 727,00	20 423	29 002
Lempuyang/ Zingiber Aromaticum	–	1 500,00	2 200	650
Lidah Buaya/ Oliviera	–	–	5 025	–
Mengkudu/Pace/ Indian Mulberry (pohon/tree)	–	–	5 135	327
Temuireng/ Black Turmeric	–	1 500,00	5 700	468
Temukunci/ Chinese Keys	–	1 500,00	5 500	500
Temulawak/ Java Turmeric	–	1 500,00	10 240	1 400
Sambiloto/ King of Bitter	–	20,00	5 080	160

Catatan/Note: <sup>1</sup> Satuan luas panen dalam pohon/The unit of harvested area are tree

Sumber/Source: BPS, Statistik Pertanian Hortikultura SPH-TBF/BPS-Statistics Indonesia, Agricultural Statistic for Horticulture SPH-TBF

**Tabel 5.1.8** **Produksi Tanaman Biofarmaka Menurut Jenis Tanaman di Kabupaten Ogan Komering Ulu Timur (kg), 2019–2022**  
**Production of Medicinal Plants by Kind of Plant in Ogan Komering Ulu Timur Regency (kg), 2019–2022**

Jenis Tanaman Kind of Plants	2019	2020	2021	2022 <sup>x</sup>
(1)	(2)	(3)	(4)	(5)
Jeruk Nipis <sup>1</sup>			5 840	26 639
Mahkota Dewa/ God's Crown (pohon/tree)	–	–	76 620	1 500
Serai			17 575	46 628
Jahe/ Ginger	253 075,00	2 358 559,00	60 312	78 752
Kapulaga/ Java Cardamon	–	–	680	–
Kencur/ East Indian Galangal	71 603,00	336 689,00	169 578	123 633
Kunyit/ Turmeric	46 163,00	154 376,00	69 353	59 957
Laos/Lengkuas/ Galanga	44 363,00	198 068,00	43 969	50 471
Lempuyang/ Zingiber Aromaticum	–	3 922,00	7 400	2 380
Lidah Buaya/ Oliviera	–	–	3 050	–
Mengkudu/Pace/ Indian Mulberry (pohon/tree)	–	–	5 920	9 120
Temuireng/ Black Turmeric	–	3 394,00	8 500	2 381
Temukunci/ Chinese Keys	–	3 751,00	7 000	1 950
Temulawak/ Java Turmeric	–	3 935,00	9 733	5 200
Sambiloto/ King of Bitter	–	65,00	5 085	301

Sumber/Source: BPS, Statistik Pertanian Hortikultura SPH-TBF/BPS-Statistics Indonesia, Agricultural Statistic for Horticulture SPH-TBF

**Tabel**  
**Table** 5.1.9

**Luas Panen Tanaman Hias Menurut Kecamatan dan Jenis Tanaman di Kabupaten Ogan Komering Ulu Timur (m<sup>2</sup>), 2021 dan 2022<sup>x</sup>**  
**Harvested Area of Ornamental Plants by Subdistrict and Kind of Plant in Ogan Komering Ulu Timur Regency (m<sup>2</sup>), 2021 and 2022<sup>x</sup>**

Kecamatan Subdistrict	Anggrek/Orchid		Krisan/Chrysantemum	
	2021	2022 <sup>x</sup>	2021	2022 <sup>x</sup>
(1)	(2)	(3)	(4)	(5)
Martapura	–	–	–	–
Bunga Mayang	–	–	–	–
Jaya Pura	–	–	–	–
Buay Pemuka Peliung	–	–	–	–
Buay Madang	–	–	–	–
Buay Madang Timur	–	–	–	–
Buay Pemuka Bangsa Raja	–	–	–	–
Madang Suku II	–	–	–	–
Madang Suku III	–	–	–	–
Madang Suku I	–	–	–	–
Belintang Madang Raya	–	–	–	–
Belintang	–	–	–	–
Belintang Jaya	–	–	–	–
Belintang III	–	–	–	–
Belintang II	–	–	–	–
Belintang Mulya	–	–	–	–
Semendawai Suku III	–	–	–	–
Semendawai Timur	–	–	–	–
Cempaka	–	–	–	–
Semendawai Barat	–	–	–	–
<b>Ogan Komering Ulu Timur</b>	–	–	–	–

Lanjutan Tabel/*Continued Table* 5.1.9

Kecamatan <i>Subdistrict</i>	Mawar/Rose		Sedap Malam/Tuberose	
	2021	2022*	2021	2022*
(1)	(6)	(7)	(8)	(9)
Martapura	-	-	-	-
Bunga Mayang	-	-	-	-
Jaya Pura	-	-	-	-
Buay Pemuka Peliung	-	-	-	-
Buay Madang	-	-	-	-
Buay Madang Timur	-	-	-	-
Buay Pemuka Bangsa Raja	-	-	-	-
Madang Suku II	-	-	-	-
Madang Suku III	-	-	-	-
Madang Suku I	-	-	-	-
Belintang Madang Raya	-	-	-	-
Belintang	-	-	-	-
Belintang Jaya	-	-	-	-
Belintang III	-	-	-	-
Belintang II	-	-	-	-
Belintang Mulya	-	-	-	-
Semendawai Suku III	-	-	-	-
Semendawai Timur	-	-	-	-
Cempaka	-	-	-	-
Semendawai Barat	-	-	-	-
<b>Ogan Komeriing Ulu Timur</b>	-	-	-	-

Sumber/*Source*: BPS, Statistik Pertanian Hortikultura SPH-TH/*BPS-Statistics Indonesia, Agricultural Statistik for Horticulture SPH-TH*

**Tabel**  
**Table** 5.1.10

**Produksi Tanaman Hias Menurut Kecamatan dan Jenis Tanaman di Kabupaten Ogan Komering Ulu Timur (tangkai), 2021 dan 2022<sup>x</sup>**  
*Production of Ornamental Plants by Subdistrict and Kind of Plant in Ogan Komering Ulu Timur Regency (stalks), 2021 and 2022<sup>x</sup>*

Kecamatan Subdistrict	Anggrek/ <i>Orchid</i>		Krisan/ <i>Chrysantemum</i>	
	2021	2022 <sup>x</sup>	2021	2022 <sup>x</sup>
(1)	(2)	(3)	(4)	(5)
Martapura	–	–	–	–
Bunga Mayang	–	–	–	–
Jaya Pura	–	–	–	–
Buay Pemuka Peliung	–	–	–	–
Buay Madang	–	–	–	–
Buay Madang Timur	–	–	–	–
Buay Pemuka Bangsa Raja	–	–	–	–
Madang Suku II	–	–	–	–
Madang Suku III	–	–	–	–
Madang Suku I	–	–	–	–
Belitang Madang Raya	–	–	–	–
Belitang	–	–	–	–
Belitang Jaya	–	–	–	–
Belitang III	–	–	–	–
Belitang II	–	–	–	–
Belitang Mulya	–	–	–	–
Semendawai Suku III	–	–	–	–
Semendawai Timur	–	–	–	–
Cempaka	–	–	–	–
Semendawai Barat	–	–	–	–
<b>Ogan Komering Ulu Timur</b>	–	–	–	–

Lanjutan Tabel/*Continued Table* 5.1.10

Kecamatan <i>Subdistrict</i>	Mawar/Rose		Sedap Malam/Tuberose	
	2021	2022*	2021	2022*
(1)	(6)	(7)	(8)	(9)
Martapura	–	–	–	–
Bunga Mayang	–	–	–	–
Jaya Pura	–	–	–	–
Buay Pemuka Peliung	–	–	–	–
Buay Madang	–	–	–	–
Buay Madang Timur	–	–	–	–
Buay Pemuka Bangsa Raja	–	–	–	–
Madang Suku II	–	–	–	–
Madang Suku III	–	–	–	–
Madang Suku I	–	–	–	–
Belitang Madang Raya	–	–	–	–
Belitang	–	–	–	–
Belitang Jaya	–	–	–	–
Belitang III	–	–	–	–
Belitang II	–	–	–	–
Belitang Mulya	–	–	–	–
Semendawai Suku III	–	–	–	–
Semendawai Timur	–	–	–	–
Cempaka	–	–	–	–
Semendawai Barat	–	–	–	–
<b>Ogan Komeriing Ulu Timur</b>	–	–	–	–

Sumber/*Source*: BPS, Statistik Pertanian Hortikultura SPH-TH/BPS-Statistics Indonesia, *Agricultural Statistik for Horticulture SPH-TH*

**Tabel 5.1.11 Luas Panen Tanaman Hias Menurut Jenis Tanaman di Kabupaten Ogan Komering Ulu Timur (m<sup>2</sup>), 2019–2022**  
**Table 5.1.11 Harvested Area of Ornamental Plants by Kind of Plant in Ogan Komering Ulu Timur Regency (m<sup>2</sup>), 2019–2022**

Jenis Tanaman Kind of Plants	2019	2020	2021	2022 <sup>x</sup>
(1)	(2)	(3)	(4)	(5)
Adenium (Kamboja Jepang)/ <i>Adenium obesum</i>	–	–	–	-
Aglaonema/ <i>Chinese evergreens</i>	–	–	–	...
Anggrek/ <i>Orchid</i>	–	–	–	...
Anthurium Bunga/ <i>Flamingo Lily Flower</i>	–	–	–	-
Anthurium Daun/ <i>Laceleaf</i>	–	–	–	...
Anyelir/ <i>Carnation</i>	–	–	–	-
Caladium/ <i>Heart of Jesus</i>	–	–	–	-
Cordyline/ <i>Cordyline</i>	–	–	–	...
Diffenbachia/ <i>Dumb canes</i>	–	–	–	...
Dracaena/ <i>Dracaena</i>	–	–	–	-
Euphorbia/ <i>Spurges</i>	–	–	–	-
Gladiol/ <i>Gladiol</i>	–	–	–	-
Herbras/ <i>Gerbera</i>	–	–	–	...
Krisan/ <i>Chrysantemum</i>	–	–	–	-
Mawar/ <i>Rose</i>	–	–	–	-
Melati/ <i>Jasmine</i>	–	–	–	-
Monstera/ <i>Swiss cheese plant</i>	–	–	–	-
Pakis/ <i>Fern</i>	–	–	–	-
Palem/ <i>Palm</i>	–	–	3	-
Pedang-pedangan/ <i>Sansevieria</i>	–	–	–	-
Pisang–pisangan/ <i>Heliconia</i>	–	–	–	-
Philodendron/ <i>Philodendron</i>	–	–	–	-
Sedap Malam/ <i>Tuberose</i>	–	–	–	-
Soka/ <i>Ixora</i>	–	–	–	-

Sumber/Source: BPS, Statistik Pertanian Hortikultura SPH-TH/BPS-Statistics Indonesia, Agricultural Statistik for Horticulture SPH-TH

**Tabel**  
**Table** 5.1.12

**Produksi Tanaman Hias Menurut Jenis Tanaman di Kabupaten Ogan Komering Ulu Timur (tangkai), 2019–2022**

**Production of Ornamental Plants by Kind of Plant n Ogan Komering Ulu Timur Regency (stalks), 2019–2022**

Jenis Tanaman Kind of Plants	2019	2020	2021	2022 <sup>x</sup>
(1)	(2)	(3)	(4)	(5)
Adenium (Kamboja Jepang)/ <i>Adenium obesum</i>	–	–	–	-
<i>Aglaonema/ Chinese evergreens</i>	–	–	–	...
Anggrek/ <i>Orchid</i>	–	–	–	...
Anthurium Bunga/ <i>Flamingo Lily Flower</i>	–	–	–	-
Anthurium Daun/ <i>Laceleaf</i>	–	–	–	...
Anyelir/ <i>Carnation</i>	–	–	–	-
<i>Caladium/ Heart of Jesus</i>	–	–	–	-
<i>Cordyline/ Cordyline</i>	–	–	–	...
<i>Diffenbachia/ Dumb canes</i>	–	–	–	...
<i>Dracaena/ Dracaena</i>	–	–	–	-
<i>Euphorbia/ Spurges</i>	–	–	–	-
<i>Gladiol/ Gladiol</i>	–	–	–	-
Herbras/ <i>Gerbera</i>	–	–	–	...
<i>Krisan/ Chrysantemum</i>	–	–	–	-
<i>Mawar/ Rose</i>	–	–	–	-
<i>Melati/ Jasmine</i>	–	–	–	-
<i>Monstera/ Swiss cheese plant</i>	–	–	–	-
<i>Pakis/ Fern</i>	–	–	–	-
<i>Palem/ Palm</i>	–	–	18	-
<i>Pedang-pedangan/ Sansevieria</i>	–	–	–	-
<i>Pisang–pisangan/ Heliconia</i>	–	–	–	-
<i>Philodendron/ Philodendron</i>	–	–	–	-
<i>Sedap Malam/ Tuberose</i>	–	–	–	-
<i>Soka/ Ixora</i>	–	–	–	-

Catatan/Note: <sup>1</sup> Satuan produksi dalam pohon/The unit of production are tree

<sup>2</sup> Satuan produksi dalam kg/The unit of production are kg

Sumber/Source: BPS, Statistik Pertanian Hortikultura SPH-TH/BPS-Statistics Indonesia, Agricultural Statistik for Horticulture SPH-TH



**Tabel**  
**Table** 5.1.13

**Produksi Buah-buahan Menurut Kecamatan dan Jenis  
Tanaman di Kabupaten Ogan Komering Ulu Timur  
(kuintal), 2021 dan 2022<sup>x</sup>**  
*Production of Fruits by Subdistrict and Kind of Plant in Ogan  
Komering Ulu Timur Regency (kuintal), 2021 and 2022<sup>x</sup>*

Kecamatan Subdistrict	Mangga/Mango		Durian/Durian	
	2021	2022 <sup>x</sup>	2021	2022 <sup>x</sup>
(1)	(2)	(3)	(4)	(5)
Martapura	-	-	140	-
Bunga Mayang	245	28	1 020	13
Jaya Pura	3 427	-	2 956	-
Buay Pemuka Peliung	247	-	116	-
Buay Madang	171	-	220	-
Buay Madang Timur	7 954	17 242	-	29
Buay Pemuka Bangsa Raja	2 116	584	-	-
Madang Suku II	-	-	3 570	-
Madang Suku III	-	-	-	-
Madang Suku I	1 722	-	105	-
Belitang Madang Raya	8 551	4 610	169	448
Belitang	-	-	-	-
Belitang Jaya	884	6 746	21	-
Belitang III	330	50	100	50
Belitang II	465	712	73	15
Belitang Mulya	680	176	383	1
Semendawai Suku III	126	159	-	-
Semendawai Timur	190	5 200	92	-
Cempaka	-	-	104 325	-
Semendawai Barat	-	-	-	-
<b>Ogan Komering Ulu Timur</b>	<b>27 108</b>	<b>35 507</b>	<b>113 290</b>	<b>556</b>

Lanjutan Tabel/*Continued Table* 5.1.13

Kecamatan Subdistrict	Jeruk/Orange		Pisang/Banana	
	2021	2022 <sup>x</sup>	2021	2022 <sup>x</sup>
(1)	(6)	(7)	(8)	(9)
Martapura	50 890	-	5 525	19 408
Bunga Mayang	1 018	46	9 305	1 963
Jaya Pura	37 120	-	156 283	42 099
Buay Pemuka Peliung	18 861	-	3 652	1 645
Buay Madang	-	-	1 309	2 141
Buay Madang Timur	224	-	81 838	57 048
Buay Pemuka Bangsa Raja	550	-	3 661	1 298
Madang Suku II	-	-	11 453	2 700
Madang Suku III	-	-	-	2 200
Madang Suku I	6 372	-	30 955	53 832
Belitang Madang Raya	177	-	4 629	4 442
Belitang	-	-	-	-
Belitang Jaya	52	-	966	11 100
Belitang III	7	51	71 501	26 888
Belitang II	-	3	1 076	408
Belitang Mulya	657	3	9 237	5 370
Semendawai Suku III	9	-	869	8 065
Semendawai Timur	-	-	30 480	19 120
Cempaka	148 421	-	517 409	2 045 074
Semendawai Barat	14 505	-	729 170	53 845
<b>Ogan Komeriing Ulu Timur</b>	<b>278 862</b>	<b>103</b>	<b>1 669 317</b>	<b>2 358 646</b>

Lanjutan Tabel/Continued Table 5.1.13

Kecamatan Subdistrict	Pepaya/Papaya		Salak/Snakefruit	
	2021	2022 <sup>x</sup>	2021	2022 <sup>x</sup>
(1)	(2)	(3)	(4)	(5)
Martapura	36 568	573	-	-
Bunga Mayang	3 533	2 276	135	16
Jaya Pura	980	125	-	-
Buay Pemuka Peliung	1 845	419	-	-
Buay Madang	-	30	-	-
Buay Madang Timur	35 962	17 501	-	-
Buay Pemuka Bangsa Raja	100	2 005	-	-
Madang Suku II	546	197	5	-
Madang Suku III	-	665	-	-
Madang Suku I	8 700	775	-	-
Belitang Madang Raya	1 643	1 775	-	-
Belitang	660	484	-	-
Belitang Jaya	2 004	2 376	46	-
Belitang III	7 846	6 720	13	282
Belitang II	287	1 093	632	126
Belitang Mulya	9 129	1 911	271	0
Semendawai Suku III	592	378	-	-
Semendawai Timur	1 550	369	-	-
Cempaka	36 575	14 071	1 080	-
Semendawai Barat	2 703	1 130	-	-
<b>Ogan Komering Ulu Timur</b>	<b>151 223</b>	<b>54 873</b>	<b>2 182</b>	<b>425</b>

Lanjutan Tabel/*Continued Table* 5.1.13

Kecamatan Subdistrict	Duku/Langsar/Kokosan/Duku		Jambu Biji/Guava	
	2021	2022 <sup>x</sup>	2021	2022 <sup>x</sup>
(1)	(6)	(7)	(8)	(9)
Martapura	750	-	-	600
Bunga Mayang	125	14	301	82
Jaya Pura	10 839	-	-	-
Buay Pemuka Peliung	81	-	-	-
Buay Madang	82	-	-	-
Buay Madang Timur	-	7	25 185	9 341
Buay Pemuka Bangsa Raja	948	830	515	693
Madang Suku II	4 550	-	16	-
Madang Suku III	-	-	-	90
Madang Suku I	1 144	-	-	-
Belitang Madang Raya	422	481	370	491
Belitang	-	-	-	-
Belitang Jaya	10	-	86	326
Belitang III	-	-	363	1 115
Belitang II	12	20	553	1 786
Belitang Mulya	150	7	5	263
Semendawai Suku III	61	-	173	255
Semendawai Timur	36	10	139	250
Cempaka	150 864	-	4 409	6 201
Semendawai Barat	-	-	592	598
<b>Ogan Komeriing Ulu Timur</b>	<b>170 074</b>	<b>1 369</b>	<b>32 707</b>	<b>22 091</b>

Sumber/*Source*: BPS, Statistik Pertanian Hortikultura SPH-BST/BPS-Statistics Indonesia, *Agricultural Statistic for Horticulture SPH-BST*

**Tabel**  
**Table** 5.1.14

**Produksi Buah-Buahan dan Sayuran Tahunan Menurut Jenis Tanaman di Kabupaten Ogan Komering Ulu Timur (kuintal), 2019–2022**

**Production of Annual Fruits and Vegetables by Kind of Plant in Ogan Komering Ulu Timur Regency (quintal), 2019–2022**

Jenis Tanaman Kind of Plants	2019	2020	2021	2022 <sup>x</sup>
(1)	(2)	(3)	(4)	(5)
<b>Buah–Buahan/Fruits:</b>				
Alpukat/ <i>Avocado</i>	621,00	443,00	2 272	2 198
Anggur/ <i>Grape</i>	-	-	-	14
Apel/ <i>Apple</i>	-	-	-	-
Belimbing/ <i>Star Fruit</i>	1 123,00	1 133,00	1 944	2 092
Duku/Langsar/Kokosan/ <i>Duku</i>	125 025,00	308 424,00	170 074	1 369
Durian/ <i>Durian</i>	92 796,00	49 946,00	113 290	556
Jambu Air/ <i>Rose Apple</i>	3 726,00	1 558,00	18 272	10 656
Jambu Biji/ <i>Guava</i>	12 423,00	28 543,00	32 707	22 091
Jeruk Besar/ <i>Pomelo</i>	204,00	196,00	242	103
Jeruk Siam/Keprok/ <i>Tangerine/Orange</i>	51 901,00	323 406,00	278 620	92 541
Jeruk/ <i>Orange (Tangerine + Pomelo)</i>	52 105,00	323 602,00	278 862	92 644
Mangga/ <i>Mango</i>	37 235,00	23 647,00	27 108	35 507
Manggis/ <i>Mangosteen</i>	5 341,00	3 320,00	4 594	125
Markisa/ <i>Marquisa</i>	6,00	10,00	-	-
Nangka/Cempedak/ <i>Jack Fruit</i>	13 357,00	11 508,00	33 079	24 052
Nenas/ <i>Pineapple</i>	123,00	153,00	151	286
Pepaya/ <i>Papaya</i>	69 010,00	103 227,00	151 223	54 873
Pisang/ <i>Banana</i>	699 759,00	479 947,00	1 669 317	2 358 646
Rambutan/ <i>Rambutan</i>	10 655,00	5 476,00	22 969	9 670
Salak/ <i>Salacca</i>	3 289,00	6 585,00	2 182	425
Sawo/Sapodilla/ <i>Star Apple</i>	4 584,00	7 011,00	35 402	8 854
Sirsak/ <i>Soursop</i>	811,00	803,00	4 531	4 160
Sukun/ <i>Bread Fruit</i>	1085,00	920,00	20 937	9 207
<b>Sayuran/Vegetables:</b>				
Jengkol/ <i>Jengkol</i> :	3 602,00	10 374,00	24 881	7 703
Melinjo/ <i>Melinjo</i>	903,00	1 321,00	3 673	3 403
Petai/ <i>Twisted Cluster Bean</i>	1 732,00	2 168,00	6 042	3 652

Sumber/Source: BPS, Statistik Pertanian Hortikultura SPH-BST/BPS-Statistics Indonesia, Agricultural Statistic for Horticulture SPH-BST

## 5.2 PERKEBUNAN ESTATE CROPS

**Tabel 5.2.1** Luas Areal Tanaman Perkebunan Menurut Kecamatan dan Jenis Tanaman di Kabupaten Ogan Komering Ulu Timur (ha), 2021 dan 2022  
*Planted Area of Estate Crops by Subdistrict and Type of Crops in Ogan Komering Ulu Timur Regency (ha), 2021 and 2022*

Kecamatan Subdistrict	Kelapa Sawit/Oil Palm		Kelapa/Coconut	
	2021	2022 <sup>x</sup>	2021	2022 <sup>x</sup>
(1)	(2)	(3)	(4)	(5)
Martapura	123,75	92,00	78,88	78,00
Bunga Mayang	187,00	327,00	43,50	43,50
Jaya Pura	257,00	598,24	48,02	48,02
Buay Pemuka Peliung	104,61	131,62	190,56	191,56
Buay Madang	79,30	32,80	233,50	206,50
Buay Madang Timur	526,47	556,50	307,64	313,32
Buay Pemuka Bangsa Raja	420,00	788,00	46,82	46,82
Madang Suku II	-	-	215,00	115,00
Madang Suku III	-	-	316,25	316,25
Madang Suku I	60,50	66,00	144,00	144,00
Belitang Madang Raya	78,00	182,00	32,00	32,00
Belitang	1,50	3,00	26,00	26,00
Belitang Jaya	2 311,00	1 126,84	131,29	278,00
Belitang III	60,50	170,00	9,25	10,00
Belitang II	324,50	201,00	30,00	30,00
Belitang Mulya	200,00	...	39,31	34,00
Semendawai Suku III	75,75	...	65,50	54,50
Semendawai Timur	10,00	84,00	15,00	15,00
Cempaka	572,00	81,55	5,00	5,00
Semendawai Barat	504,00	...	169,50	169,50
<b>Ogan Komering Ulu Timur</b>	<b>5 895,78</b>	<b>4 440,55</b>	<b>2 147,02</b>	<b>2 156,97</b>

Lanjutan Tabel/Continued Table 5.2.1

Kecamatan Subdistrict	Karet/Rubber		Kopi/Coffee	
	2021	2022 <sup>x</sup>	2021	2022 <sup>x</sup>
(1)	(6)	(7)	(8)	(9)
Martapura	1 281,00	1 713,90	7,70	7,70
Bunga Mayang	235,00	235,00	3,00	33,50
Jaya Pura	2 239,00	2 186,00	267,52	252,52
Buay Pemuka Peliung	2 543,00	2 543,00	0,06	0,06
Buay Madang	1 655,00	1 685,00	-	-
Buay Madang Timur	2 662,25	2 020,50	-	-
Buay Pemuka Bangsa Raja	2 065,00	2 065,00	35,64	35,64
Madang Suku II	4 378,00	3 326,00	2,00	2,00
Madang Suku III	12 439,00	12 799,32	44,25	44,25
Madang Suku I	5 914,00	3 914,00	10,90	10,90
Belitang Madang Raya	3 631,00	3 581,00	12,00	12,00
Belitang	8 369,75	287,75	26,00	26,00
Belitang Jaya	2 830,00	4 085,00	3,00	50,00
Belitang III	4 872,67	4 918,75	8,86	8,86
Belitang II	8 369,75	8 795,50	25,00	134,10
Belitang Mulya	830,00	838,00	33,40	33,40
Semendawai Suku III	3 062,40	3 059,35	0,25	0,25
Semendawai Timur	11 636,00	12 003,00	1,00	1,00
Cempaka	1 682,00	4 246,00	-	-
Semendawai Barat	3 044,95	2 745,25	2,00	2,00
<b>Ogan Komering Ulu Timur</b>	<b>75 570,02</b>	<b>77 047,32</b>	<b>482,58</b>	<b>654,18</b>

Lanjutan Tabel/*Continued Table 5.2.1*

Kecamatan Subdistrict	Kakao/Cocoa		Tebu/Sugar cane	
	2021	2022 <sup>x</sup>	2021	2022 <sup>x</sup>
(1)	(10)	(11)	(12)	(13)
Martapura	55,25	55,50	–	...
Bunga Mayang	6,00	31,00	–	...
Jaya Pura	248,00	248,00	–	...
Buay Pemuka Peliung	28,65	29,12	–	...
Buay Madang	31,07	31,07	–	...
Buay Madang Timur	94,82	104,82	–	...
Buay Pemuka Bangsa Raja	-	-	–	...
Madang Suku II	5,00	5,00	–	...
Madang Suku III	8,00	8,00	–	...
Madang Suku I	-	-	–	30,00
Belitang Madang Raya	13,00	73,00	–	...
Belitang	26,00	26,00	–	...
Belitang Jaya	7,00	7,00	981,00	1 195,50
Belitang III	3,25	3,00	18,00	575,25
Belitang II	8,00	8,00	–	...
Belitang Mulya	30,00	23,00	–	...
Semendawai Suku III	29,27	27,25	–	...
Semendawai Timur	4,00	4,00	–	21,00
Cempaka	13,00	13,00	–	...
Semendawai Barat	15,00	15,00	–	...
<b>Ogan Komeriing Ulu Timur</b>	<b>625,31</b>	<b>711,76</b>	<b>999,00</b>	<b>1 0855,25</b>



Lanjutan Tabel/Continued Table 5.2.1

Kecamatan Subdistrict	Teh/Tea		Tembakau/Tobacco	
	2021	2022 <sup>x</sup>	2021	2022 <sup>x</sup>
(1)	(14)	(15)	(16)	(17)
Martapura	-	-	-	-
Bunga Mayang	-	-	-	-
Jaya Pura	-	-	-	-
Buay Pemuka Peliung	-	-	-	-
Buay Madang	-	-	-	-
Buay Madang Timur	-	-	-	-
Buay Pemuka Bangsa Raja	-	-	-	-
Madang Suku II	-	-	-	-
Madang Suku III	-	-	-	-
Madang Suku I	-	-	-	-
Belitang Madang Raya	-	-	-	-
Belitang	-	-	-	-
Belitang Jaya	-	-	-	-
Belitang III	-	-	-	-
Belitang II	-	-	-	-
Belitang Mulya	-	-	-	-
Semendawai Suku III	-	-	-	-
Semendawai Timur	-	-	-	-
Cempaka	-	-	-	-
Semendawai Barat	-	-	-	-
<b>Ogan Komering Ulu Timur</b>	<b>-</b>	<b>-</b>	<b>-</b>	<b>-</b>

Sumber/Source: Dinas Pertanian Kabupaten Ogan Komering Ulu Timur/Agriculture Office of Ogan Komering Ulu Timur Regency

**Tabel**  
**Table** 5.2.2**Produksi Perkebunan Menurut Kecamatan dan Jenis  
Tanaman di Kabupaten Ogan Komering Ulu Timur (ton),  
2021 dan 2022**  
*Production of Estates by Subdistrict and Type of Crops in  
Ogan Komering Ulu Timur Regency (ton), 2021 and 2022*

Kecamatan Subdistrict	Kelapa Sawit/Oil Palm		Kelapa/Coconut	
	2021	2022 <sup>x</sup>	2021	2022 <sup>x</sup>
(1)	(2)	(3)	(4)	(5)
Martapura	59,58	59,58	24,59	7,59
Bunga Mayang	80,65	280,65	250,25	175,50
Jaya Pura	532,56	552,57	38,23	138,23
Buay Pemuka Peliung	184,88	184,88	154,41	59,17
Buay Madang	106,47	106,48	300,75	300,75
Buay Madang Timur	902,34	902,34	84,13	98,73
Buay Pemuka Bangsa Raja	330,00	530,00	42,72	42,72
Madang Suku II	-	-	90,00	85,00
Madang Suku III	-	-	62,00	51,55
Madang Suku I	1,25	1,25	170,40	170,40
Belitang Madang Raya	4,28	5,28	1,35	0,70
Belitang	0,45	0,45	9,20	9,20
Belitang Jaya	5 178,07	4142,44	74,81	9,21
Belitang III	385,86	585,86	40,50	32,38
Belitang II	88,72	88,72	23,78	23,78
Belitang Mulya	158,05	-	32,45	30,89
Semendawai Suku III	66,05	-	42,01	31,74
Semendawai Timur	60,00	60,00	11,25	11,25
Cempaka	457,50	557,50	3,61	3,61
Semendawai Barat	231,00	-	168,00	168,00
<b>Ogan Komering Ulu Timur</b>	<b>8 827,73</b>	<b>8 058,00</b>	<b>1 624,45</b>	<b>1 450,39</b>

Lanjutan Tabel/Continued Table 5.2.2

Kecamatan Subdistrict	Karet/Rubber		Kopi/Coffee	
	2021	2022 <sup>x</sup>	2021	2022 <sup>x</sup>
(1)	(6)	(7)	(8)	(9)
Martapura	435,40	635,40	7,55	5,55
Bunga Mayang	29,20	129,20	999,08	1,88
Jaya Pura	934,05	934,05	984,30	276,15
Buay Pemuka Peliung	579,60	1 979,60	8,01	0,81
Buay Madang	430,10	1 030,10	-	-
Buay Madang Timur	453,80	1 026,10	-	-
Buay Pemuka Bangsa Raja	947,00	877,00	42,22	42,22
Madang Suku II	1 729,80	973,36	0,60	0,60
Madang Suku III	15 311,69	11 563,00	45,00	45,00
Madang Suku I	1 729,80	1 689,79	8,19	8,19
Belitang Madang Raya	2 830,48	1 830,48	-	-
Belitang	27,90	153,88	9,20	9,20
Belitang Jaya	1 565,80	1 865,80	2,58	0,75
Belitang III	3 696,20	696,20	40,50	4,50
Belitang II	3 504,77	3 534,78	9,90	9,90
Belitang Mulya	333,16	433,17	32,45	32,46
Semendawai Suku III	1 280,70	580,70	-	-
Semendawai Timur	13 413,43	10 868,91	11,25	11,25
Cempaka	909,70	570,56	-	-
Semendawai Barat	746,32	1 513,20	-	-
<b>Ogan Komering Ulu Timur</b>	<b>50 952,35</b>	<b>42 885,27</b>	<b>2 200,84</b>	<b>448,45</b>

Lanjutan Tabel/*Continued Table 5.2.2*

Kecamatan <i>Subdistrict</i>	Kakao/ <i>Cocoa</i>		Tebu/ <i>Sugar cane</i>	
	2021	2022 <sup>x</sup>	2021	2022 <sup>x</sup>
(1)	(10)	(11)	(12)	(13)
Martapura	43,77	365,63	–	...
Bunga Mayang	100,36	100,36	–	...
Jaya Pura	157,13	157,13	–	...
Buay Pemuka Peliung	1,23	1,23	–	...
Buay Madang	0,87	9,50	–	...
Buay Madang Timur	54,75	42,54	–	...
Buay Pemuka Bangsa Raja	-	-	–	...
Madang Suku II	1,35	0,80	–	...
Madang Suku III	0,60	0,60	–	...
Madang Suku I	-	-	–	...
Belitang Madang Raya	-	1,71	–	...
Belitang	14,40	14,40	–	...
Belitang Jaya	3,58	3,58	62 289,00	100 937,50
Belitang III	0,22	3,58	0	46 484,42
Belitang II	4,55	4,55	–	...
Belitang Mulya	10,50	10,53	–	...
Semendawai Suku III	9,20	0,67	–	...
Semendawai Timur	4,00	4,00	–	...
Cempaka	8,10	8,10	-	...
Semendawai Barat	0,78	0,78	–	...
<b>Ogan Komeriing Ulu Timur</b>	<b>415,40</b>	<b>729,69</b>	<b>62 289,00</b>	<b>149 290,92</b>

Lanjutan Tabel/Continued Table 5.2.2

Kecamatan Subdistrict	Teh/Tea		Tembakau/Tobacco	
	2021	2022 <sup>x</sup>	2021	2022 <sup>x</sup>
(1)	(14)	(15)	(16)	(17)
Martapura	-	-	-	-
Bunga Mayang	-	-	-	-
Jaya Pura	-	-	-	-
Buay Pemuka Peliung	-	-	-	-
Buay Madang	-	-	-	-
Buay Madang Timur	-	-	-	-
Buay Pemuka Bangsa Raja	-	-	-	-
Madang Suku II	-	-	-	-
Madang Suku III	-	-	-	-
Madang Suku I	-	-	-	-
Belitang Madang Raya	-	-	-	-
Belitang	-	-	-	-
Belitang Jaya	-	-	-	-
Belitang III	-	-	-	-
Belitang II	-	-	-	-
Belitang Mulya	-	-	-	-
Semendawai Suku III	-	-	-	-
Semendawai Timur	-	-	-	-
Cempaka	-	-	-	-
Semendawai Barat	-	-	-	-
<b>Ogan Komering Ulu Timur</b>	<b>-</b>	<b>-</b>	<b>-</b>	<b>-</b>

Sumber/Source: Dinas Pertanian Kabupaten Ogan Komering Ulu Timur/Agriculture Office of Ogan Komering Ulu Timur Regency

**Tabel**  
**Table** 5.2.3**Luas Areal Tanaman Perkebunan Rakyat Menurut Jenis Tanaman di Kabupaten Ogan Komering Ulu Timur (ha), 2018–2022*****Planted Area of Estate Crops by Type of Crops in Ogan Komering Ulu Timur Regency (ha), 2018–2022***

<b>Jenis Tanaman</b> <b>Kind of Plants</b>	<b>2018</b>	<b>2019</b>	<b>2020</b>	<b>2021</b>	<b>2022<sup>x</sup></b>
(1)	(2)	(3)	(4)	(5)	(6)
<b>Tanaman Tahunan</b> <b>Perennial Crops</b>					
Karet/ <i>Rubber</i>	77 192,06	80 152,10	77 144,25	75 570,02	77 047,32
Kelapa/ <i>Coconut</i>	1 854,43	1 871,93	2 147,02	2 147,02	2 156,97
Kelapa sawit/ <i>Oil palm</i>	5 662,50	18 151,47	5 601,50	5 895,78	4 440,55
Kopi/ <i>Coffee</i>	482,58	476,33	482,58	482,58	654,18
Kakao/ <i>Cocoa</i>	650,31	678,53	625,31	625,31	711,76
Teh/ <i>Tea</i>	-	-	-	-	-
Jambu mete/ <i>Cashew nut</i>	...	...	...	...	...
Pala/ <i>Nutmeg</i>	...	...	...	...	...
Lada/ <i>Pepper</i>	...	...	...	...	2 044,19
<b>Tanaman Semusim</b> <b>Seasonal Crops</b>					
Tebu/ <i>Sugar cane</i>	...	12 990,35	407,00	999,00	1 855,25
Tembakau/ <i>Tobacco</i>	-	-	25,00	-	...
Nilam/ <i>Patchouli</i>	...	...	...	...	...

Sumber/*Source*: Dinas Pertanian Kabupaten Ogan Komering Ulu Timur/*Agriculture Office of Ogan Komering Ulu Timur Regency*

**Tabel 5.2.4** **Produksi Perkebunan Rakyat Menurut Jenis Tanaman di Kabupaten Ogan Komering Ulu Timur (ton), 2018–2022**  
**Production of Estates by Type of Crops in Ogan Komering Ulu Timur Regency (ton), 2018–2022**

Jenis Tanaman <i>Kind of Plants</i>	2018	2019	2020	2021	2022 <sup>x</sup>
(1)	(2)	(3)	(4)	(5)	(6)
<b>Tanaman Tahunan</b> <b>Perennial Crops</b>					
Karet/ <i>Rubber</i>	23 062,41	52 217,58	40 003,71	50 952,35	42 885,27
Kelapa/ <i>Coconut</i>	1 430,03	1 412,28	1 600,04	1 624,45	1 450,39
Kelapa sawit/ <i>Oil palm</i>	8 589,10	126 850,04	9 125,89	8 827,73	8 058,00
Kopi/ <i>Coffee</i>	2 042,84	2 042,60	2 200,84	2 200,84	448,45
Kakao/ <i>Cocoa</i>	404,10	404,08	415,40	415,40	729,68
Teh/ <i>Tea</i>	-	-	-	-	-
Jambu mete/ <i>Cashew nut</i>	...	...	...	...	...
Pala/ <i>Nutmeg</i>	...	...	...	...	...
Lada/ <i>Pepper</i>	...	...	...	...	3 143,50
<b>Tanaman Semusim</b> <b>Seasonal Crops</b>					
Tebu/ <i>Sugar cane</i>	...	170 200,83	12 800,00	62 289,00	121 284,25
Tembakau/ <i>Tobacco</i>	...	...	16,25	-	...
Nilam/ <i>Patchouli</i>	...	...	...	...	...

Sumber/*Source*: Dinas Pertanian Kabupaten Ogan Komering Ulu Timur/*Agriculture Office of Ogan Komering Ulu Timur Regency*

### 5.3 PETERNAKAN LIVESTOCK

**Tabel 5.3.1** Populasi Hewan Ternak Menurut Jenis Ternak dan Kecamatan di Kabupaten Ogan Komering Ulu Timur, 2022  
*Table 5.3.1* Livestock Population by Livestock Type and District in East Ogan Komering Ulu Regency, 2022

Kecamatan Subdistrict	Sapi/ Cow	Kerbau/ Buffalo	Kuda/ horse	Kambing/ goat	Domba/ sheep
(1)	(2)	(3)	(4)	(5)	(6)
Martapura	1 651	14	21	1 297	102
Bunga Mayang	2 381	52	-	2 005	101
Jaya Pura	496	-	-	776	51
Buay Pemuka Peliung	4 689	-	-	2 239	720
Buay Madang	4 330	7	-	7 622	2 021
Buay Madang Timur	8 650	78	-	12 191	2 193
Buay Pemuka Bangsa Raja	2 294	3	-	2 132	443
Madang Suku II	2 084	-	-	816	62
Madang Suku III	1 343	117	-	3 748	235
Madang Suku I	5 872	107	-	2 315	459
Belitang Madang Raya	5 778	47	-	1 412	539
Belitang	5 957	8	2	4 101	603
Belitang Jaya	3 841	208	-	4 916	1 144
Belitang III	4 750	120	-	858	366
Belitang II	4 241	5	-	2 347	541
Belitang Mulya	3 968	5	-	2 137	562
Semendawai Suku III	8 132	76	3	1 332	591
Semendawai Timur	4 865	35	-	3 553	480
Cempaka	550	5	-	761	172
Semendawai Barat	368	8	-	642	149
<b>Ogan Komering Ulu Timur</b>	<b>76 240</b>	<b>895</b>	<b>26</b>	<b>57 200</b>	<b>11 534</b>

Sumber/Source: Dinas Peternakan dan Perikanan Kabupaten Ogan Komering Ulu Timur/ *Livestock and Fisheries Service of Ogan Komering Ulu Timur Regency*



Lanjutan Tabel/Continued Table 5.3.1

Kecamatan Subdistrict	Babi/ Pig	Ayam Buras/ Chicken	Ayam Boiler/ Boiler Chicken	Ayam Petelur/ Laying Chicken	Itik/ duck
(1)	(7)	(8)	(9)	(10)	(11)
Martapura	-	20 852	105 000	-	3 720
Bunga Mayang	19	53 410	-	622	12 293
Jaya Pura	-	11 427	10 600	-	2 336
Buay Pemuka Peliung	614	45 403	350 000	1 918	12 623
Buay Madang	-	141 962	665 000	10 400	31 818
Buay Madang Timur	338	211 724	160 200	14 733	52 525
Buay Pemuka Bangsa Raja	-	21 357	105 000	-	4 710
Madang Suku II	-	34 483	28 000	-	5 648
Madang Suku III	367	9 158	-	-	5 382
Madang Suku I	-	15 309	364 000	-	4 122
Belitang Madang Raya	-	24 764	343 000	389	4 697
Belitang	73	48 204	42 000	-	13 245
Belitang Jaya	-	39 692	42 000	-	6 499
Belitang III	396	28 230	315 000	-	6 280
Belitang II	718	37 301	287 000	-	7 916
Belitang Mulya	-	8 687	35 000	-	7 702
Semendawai Suku III	-	21 632	343 000	600	24 834
Semendawai Timur	4 007	25 416	105 000	-	7 282
Cempaka	-	8 970	13 300	-	2 942
Semendawai Barat	-	3 711	98 000	-	3 980
<b>Ogan Komering Ulu Timur</b>	<b>6 532</b>	<b>811 692</b>	<b>3 411 100</b>	<b>28 661</b>	<b>220 554</b>

Sumber/Source: Dinas Peternakan dan Perikanan Kabupaten Ogan Komering Ulu Timur/ Livestock and Fisheries Service of Ogan Komering Ulu Timur Regency

## 5.4 PERIKANAN FISHERY

**Tabel** 5.4.1 **Produksi Perikanan Menurut Jenis Ikan di Kabupaten Ogan Komering Ulu Timur (ton), 2020-2022**  
**Table** 5.4.1 **Fishery Production by Kind of Fish in East Ogan Komering Ulu Regency (ton), 2020-2022**

Jenis Ikan Kind of Fish	2020	2021	2022 <sup>x</sup>
(1)	(2)	(3)	(4)
Mas/Goldfish	745,02	759,93	801,13
Nilu/Parrot Fish	3 447,56	3 485,07	3 644,69
Patin/Catfish	35 889,78	36 607,58	39 333,53
Bawal/Pomfret	1 035,08	1 055,78	1 057,54
Lele/Catfish	6 538,76	6 669,55	6 804,61
Gurame/Gurame Fish	477,99	587,55	685,4
Minapadi/Minapadi Fish	139,9	143,43	88,41
Penyelang/Seagull Fish	302,55	308,6	169,7

Sumber/Source: Dinas Peternakan dan Perikanan Kabupaten Ogan Komering Ulu Timur/ Livestock and Fisheries Service of Ogan Komering Ulu Timur Regency

**Tabel 5.4.2** **Produksi Perikanan Menurut Jenis Budidaya Ikan di Kabupaten Ogan Komering Ulu Timur (ton), 2020-2022**  
**Table** **Fishery Production by Cultivation Type of Fish in East Ogan Komering Ulu Regency (ton), 2020-2022**


Jenis Budidaya Cultivation Type	Kolam/ Pool	Keramba/ Cage
(1)	(2)	(3)
2020	48 576,64	72,26
2021	49 617,49	73,7
2022	52 585,01	7,07

Sumber/Source: Dinas Peternakan dan Perikanan Kabupaten Ogan Komering Ulu Timur/ Livestock and Fisheries Service of Ogan Komering Ulu Timur Regency

<https://okutimurkab.bps.go.id>

06

**INDUSTRI, PERTAMBANGAN, DAN ENERGI**  
**INDUSTRY, MINING, AND ENERGY**



**PRODUKSI LISTRIK**  
**223 599 828** Kwh



**LISTRIK TERJUAL**  
**148 652 527** Kwh

**PELANGGAN**  
**PDAM**



**4061**





**PENJELASAN TEKNIS**

1. Pengumpulan data industri besar dan sedang dilakukan melalui Survei Industri Besar dan Sedang yang dilaksanakan setiap tahun secara lengkap (sensus) sejak tahun 197 Survei Industri Besar dan Sedang mencakup semua perusahaan industri yang mempunyai tenaga kerja 20 orang atau lebih dengan menggunakan kuesioner II A.
2. Klasifikasi industri yang digunakan dalam survei ini berdasar kepada Klasifikasi Baku Lapangan Usaha Indonesia (KBLI). KBLI adalah klasifikasi lapangan usaha yang berdasar kepada International Standard Industrial Classification of All Economic Activities (ISIC) revisi 4 yang telah disesuaikan dengan kondisi Indonesia.
3. Industri manufaktur adalah suatu kegiatan ekonomi yang melakukan kegiatan mengubah suatu barang dasar secara mekanis, kimia, atau dengan tangan sehingga menjadi barang jadi/setengah jadi, dan atau barang yang kurang nilainya menjadi barang yang lebih tinggi nilainya, dan sifatnya lebih dekat kepada pemakai akhir. Termasuk dalam kegiatan ini adalah jasa industri dan pekerjaan perakitan.

**TECHNICAL NOTES**

1. *Data collection of large and medium scale manufacturing is conducted through The Large and Medium Manufacturing Establishment Survey that has been done annually for all industries (census) since 197 Large and Medium Manufacturing Establishment Survey covers all manufactures/industries with 20 workers or more by questionnaire II A.*
2. *The industrial classification adopted in this survey refers to the Klasifikasi Baku Lapangan Usaha Indonesia (KBLI). KBLI is classification of economic activities based on the International Standard Industrial Classification of All Economic Activities (ISIC rev 4) that has been modified according to the local condition in Indonesia.*
3. *Manufacturing industry is defined as an economic activity processing basic goods mechanically, chemicals or manually into final or intermediate goods. It is also defined as processing of lower value goods into higher value goods as final or intermediate products. The activities also include services for manufacturing and assembling.*

4. Jasa industri adalah kegiatan industri yang melayani keperluan pihak lain. Pada kegiatan ini bahan baku disediakan oleh pihak lain sedangkan pihak pengolah hanya melakukan pengolahannya dengan mendapat imbalan sebagai balas jasa (upah maklon).
  5. Perusahaan atau usaha industri adalah suatu unit (kesatuan) usaha yang melakukan kegiatan ekonomi, bertujuan menghasilkan barang atau jasa, terletak pada suatu bangunan atau lokasi tertentu, dan mempunyai catatan administrasi tersendiri mengenai produksi dan struktur biaya serta ada seorang atau lebih yang bertanggung jawab atas usaha tersebut.
  6. Industri manufaktur dikelompokkan ke dalam 4 golongan berdasarkan Jumlah pekerja, yaitu: industri besar (100 orang pekerja atau lebih), industri sedang/menengah (20–99 orang pekerja), industri kecil (5–19 orang pekerja), dan industri mikro (1–4 orang pekerja).
  7. Pelanggan adalah individu atau kelompok, baik rumah tangga, perusahaan atau institusi non profit yang membeli air bersih dari perusahaan air bersih.
  8. Air disalurkan adalah volume air bersih dari perusahaan air bersih.
4. *Services for manufacturing is defined as a manufacturing activity which serving other manufacturing establishments. In this case, raw materials are supplied by others while the workers are paid as a compensation for processing raw materials.*
  5. *A manufacturing establishment is defined as a production unit engaged in economic activity, producing goods or services, located in a building or in a certain location, keeping a business record concerning the production and cost structure, and having a person or more that are responsible to those activities.*
  6. *Manufacturing industries are categorized into four groups, based on the number of employees: large scale manufacturing (100 employees or more), medium scale manufacturing (20–99 employees), small scale manufacturing (5–19 employees), and micro industry (1–4 employees).*
  7. *Customers are individuals or groups, whether household, company or non-profit institutions that buy water supply from water supply establishment.*
  8. *Distributed water is the volume of water supply from water supply.*

**ULASAN**

Data mengenai energi yang disajikan pada bab ini meliputi energi listrik dan air. Dari 20 kecamatan di Kabupaten Ogan Komering Ulu Timur, 12 kecamatan diantaranya memperoleh aliran listrik dari PT. PLN wilayah IV cabang Lahat ranting Martapura sedangkan sisanya 8 kecamatan dari PT. PLN wilayah S2JB cabang Palembang ranting Kayu Agung.

Berdasarkan data dari PT. PLN wilayah IV cabang Lahat ranting Martapura, jumlah pelanggan listrik sebanyak 85.903 pelanggan dengan produksi listrik tahun 2022 mencapai 223.599.828 Kwh sementara listrik yang terpakai atau terjual sebanyak 148.652.527 Kwh.

Mengenai data energi yang berkaitan dengan penggunaan air, produksi air PDAM Martapura saat ini sudah teralir ke 6 kecamatan dengan jumlah pelanggan mencapai 4.061 pelanggan. Volume air yang disalurkan oleh PDAM Martapura sepanjang tahun 2022 mencapai 1.571.855 m<sup>3</sup> atau senilai Rp 6.400,52 juta.

**DESCRIPTION**

*Data about energy in this chapter covers electricity and water. Of the 20 subdistricts in Ogan Komering Ulu Timur Regency, 12 of them have electricity from PT. PLN region IV branch Lahat-Martapura while remaining 8 sub-districts of PT. PLN S2JB region branch Palembang-Kayu Agung.*

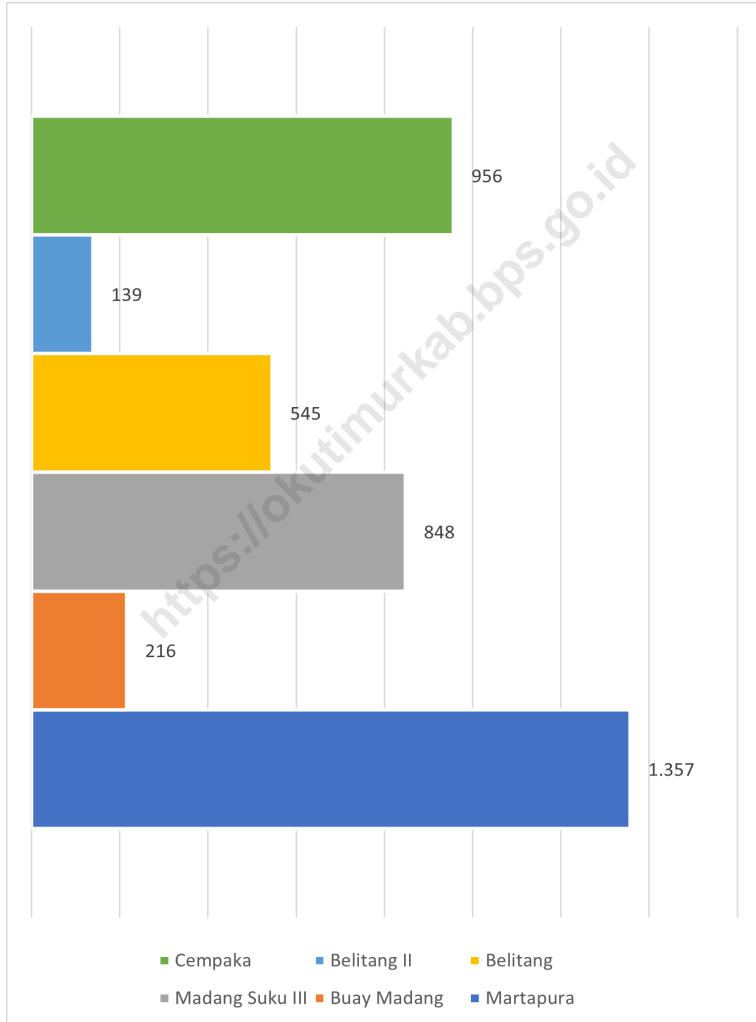
Based on data from PT. PLN region IV Lahat branch Martapura branch, the number of electricity customers is 85,903 customers with electricity production in 2022 reaching 223,599,828 Kwh while the electricity used or sold is 148,652,527 Kwh.

*Regarding data about water energy, PDAM Martapura water production is currently flowing to 6 subdistricts with 4,061 customers. The volume of water supplied by PDAM Martapura throughout 2022 reached 1.571.855 m<sup>3</sup> with value 6.400,52 million rupiahs.*



**Gambar** 6.1  
**Figures**

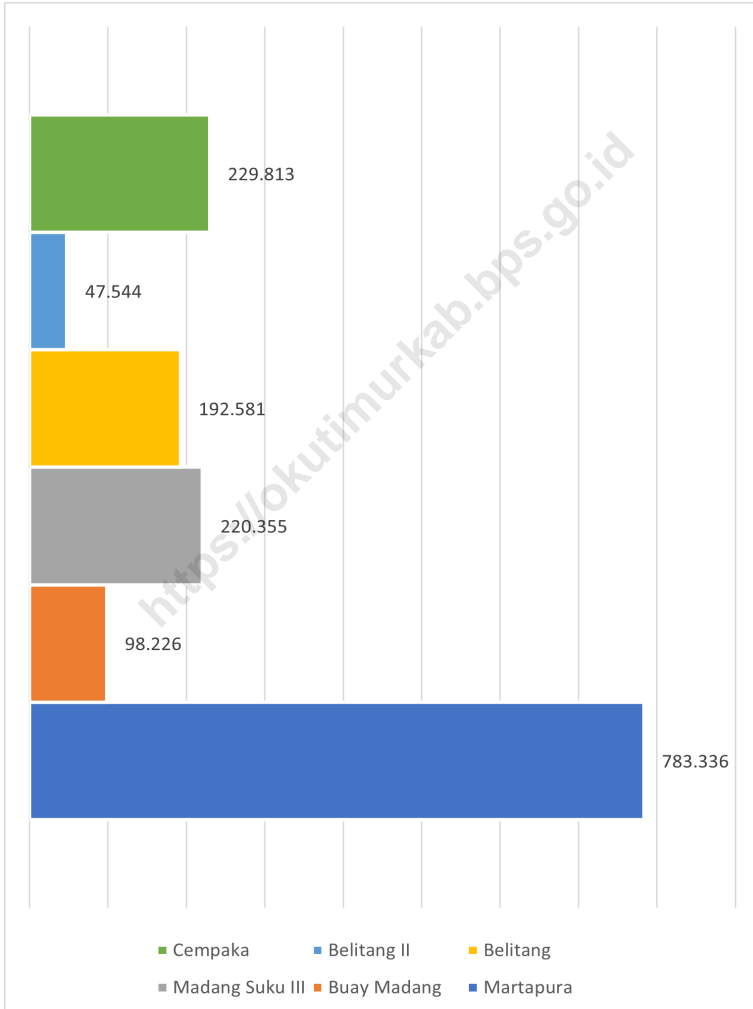
**Jumlah Pelanggan PDAM menurut Kecamatan di Kabupaten Ogan Komering Ulu Timur, 2022/ Number of PDAM Customers by Subdistrict in Ogan Komering Ulu Timur Regency, 2022**



Sumber/Source: Perusahaan Daerah Air Minum (PDAM) Martapura/Water Supply Establishment of Martapura

**Gambar** 6.2  
**Figures**

**Persentase Volume Air yang Disalurkan menurut Kecamatan di Kabupaten Ogan Komering Ulu Timur, 2022/ Percentage of Distributed Water Volume in Ogan Komering Ulu Timur Regency, 2022**



Sumber/Source: Perusahaan Daerah Air Minum (PDAM) Martapura/Water Supply Establishment of Martapura

**Tabel**  
**Table** 6.1**Daya Terpasang, Produksi, dan Distribusi Listrik PT. PLN (Persero) pada Cabang/Ranting PLN Menurut Kecamatan di Kabupaten Ogan Komering Ulu Timur, 2022**  
**Installed Electricity Power, Production, and Distribution of PT. PLN (Persero) at PLN Branch by Subdistrict in Ogan Komering Ulu Timur Regency, 2022**

Kecamatan Subdistrict	Daya Terpasang Installed Electricity Power (KW)	Produksi Listrik Electricity Production (KWh)	Listrik Terjual Electricity Sold (KWh)	Dipakai Sendiri Own Used (KWh)	Susut/ Hilang Shrinkage/ Lost (KWh)
(1)	(2)	(3)	(4)	(5)	(6)
Martapura	...	...	...	...	...
Bunga Mayang	...	...	...	...	...
Jaya Pura	...	...	...	...	...
Buay Pemuka Peliung	...	...	...	...	...
Buay Madang	...	...	...	...	...
Buay Madang Timur	...	...	...	...	...
Buay Pemuka Bangsa Raja	...	...	...	...	...
Madang Suku II	...	...	...	...	...
Madang Suku III	...	...	...	...	...
Madang Suku I	...	...	...	...	...
Belitang Madang Raya	...	...	...	...	...
Belitang	...	...	...	...	...
Belitang Jaya*	-	-	-	-	-
Belitang III*	-	-	-	-	-
Belitang II*	-	-	-	-	-
Belitang Mulya*	-	-	-	-	-
Semendawai Suku III	...	...	...	...	...
Semendawai Timur*	-	-	-	-	-
Cempaka*	-	-	-	-	-
Semendawai Barat*	-	-	-	-	-
<b>Ogan Komering Ulu Timur</b>	<b>93 192 950</b>	<b>223 599 828</b>	<b>148 652 527</b>	<b>3 740 763</b>	<b>39 568 937</b>

Catatan/Note: \* Masuk PT PLN Wilayah S2JB Cabang Palembang Ranting Kayuagung/ PT PLN Domain S2JB Substation Palembang Branch Kayuagung

Sumber/Source: PT PLN Wilayah IV Cabang Lahat Ranting Martapura/PT PLN Domain IV Substation Lahat Branch Martapura

**Tabel**  
**Table 6.2****Jumlah Pelanggan Listrik Menurut Kecamatan di  
Kabupaten Ogan Komering Ulu Timur, 2018–2022**  
**Number of Electricity Customers by Subdistrict in Ogan  
Komering Ulu Timur Regency, 2018–2022**

Kecamatan Subdistrict	2018	2019	2020	2021	2022
(1)	(2)	(3)	(4)	(5)	(6)
Martapura	8 926	13 482	...	20 236	20 308
Bunga Mayang	1 813	2 301	...	3 291	3 443
Jaya Pura	1 733	5 057	...	2 755	2 831
Buay Pemuka Peliung	5 822	8 790	...	12 569	12 811
Buay Madang	7 337	7 165	...	6 808	6 874
Buay Madang Timur	9 719	11 395	...	13 716	13 941
Buay Pemuka Bangsa Raja	1 096	1 482	...	1 951	1 966
Madang Suku II	4 539	5 995	...	9 179	9 247
Madang Suku III	274	384	...	7 136	7 636
Madang Suku I	6 205	7 957	...	374	391
Belitang Madang Raya	1 503	1 460	...	2 355	2 367
Belitang	983	954	...	1 482	1 879
Belitang Jaya*	-	-	-	-	-
Belitang III*	-	-	-	-	-
Belitang II*	-	-	-	-	-
Belitang Mulya*	-	-	-	-	-
Semendawai Suku III	1 454	2 464	...	1 791	2 209
Semendawai Timur*	-	-	-	-	-
Cempaka*	-	-	-	-	-
Semendawai Barat*	-	-	-	-	-
<b>Ogan Komering Ulu Timur</b>	<b>51 404</b>	<b>68 886</b>	<b>...</b>	<b>83 643</b>	<b>85 903</b>

Catatan/Note: \*Masuk PT PLN Wilayah S2JB Cabang Palembang Ranting Kayuagung/ PT PLN Domain S2JB Substation Palembang Branch Kayuagung

Sumber/Source: PT PLN Wilayah S2JB Cabang Lahat Ranting Martapura/PT PLN Domain S2JB Substation Lahat Branch Martapura

**Tabel**  
**Table 6.3****Jumlah Pelanggan dan Air yang Disalurkan Menurut Kecamatan di Kabupaten Ogan Komering Ulu Timur, 2022**  
**Number of Customers and Distributed Water by Subdistrict in Ogan Komering Ulu Timur Regency, 2022**

Kecamatan Subdistrict	Pelanggan Number of Customers	Air Disalurkan Distributed Water (m <sup>3</sup> )	Nilai Value (Rp)
(1)	(2)	(3)	(4)
Martapura	1 357	783 336	2 486 786 779
Bunga Mayang	-	-	-
Jaya Pura	-	-	-
Buay Pemuka Peliung	-	-	-
Buay Madang	216	98 226	342 396 922
Buay Madang Timur	-	-	-
Buay Pemuka Bangsa Raja	-	-	-
Madang Suku II	848	220 355	1 207 611 457
Madang Suku III	-	-	-
Madang Suku I	-	-	-
Belintang Madang Raya	-	-	-
Belintang	545	192 581	910 939 902
Belintang Jaya	-	-	-
Belintang III	139	47 544	178 798 905
Belintang II	-	-	-
Belintang Mulya	-	-	-
Semendawai Suku III	-	-	-
Semendawai Timur	-	-	-
Cempaka	956	229 813	1 273 982 760
Semendawai Barat	-	-	-
<b>Ogan Komering Ulu Timur</b>	<b>4 061</b>	<b>1 571 855</b>	<b>6 400 516 725</b>

Sumber/Source: Perusahaan Daerah Air Minum (PDAM) Martapura/Water Supply Establishment of Martapura

07

**PARIWISATA  
TOURISM**

**JUMLAH RUMAH MAKAN**

**JUMLAH HOTEL/ PENGINAPAN**



**75**



**9**





**PENJELASAN TEKNIS**

1. Wisatawan mancanegara adalah setiap pengunjung yang mengunjungi suatu negara di luar tempat tinggalnya, didorong oleh satu atau beberapa keperluan tanpa bermaksud memperoleh penghasilan di tempat yang dikunjungi dan lamanya kunjungan tersebut tidak lebih dari satu tahun (12 bulan).
2. Wisatawan (turis) ialah setiap pengunjung seperti definisi di atas yang tinggal paling sedikit 24 jam, akan tetapi tidak lebih dari 1 (satu) tahun di tempat yang dikunjungi, dengan maksud antara lain: berlibur, rekreasi, olah raga, bisnis, menghadiri pertemuan, studi, dan kunjungan dengan alasan kesehatan.
3. Excursionist adalah setiap pengunjung seperti definisi di atas yang tinggal kurang dari 24 jam di tempat yang dikunjungi (termasuk "Cruise passengers"). Cruise Passengers ialah setiap pengunjung yang tiba di suatu negara di mana mereka tidak menginap di akomodasi yang tersedia di negara tersebut.
4. Rata-rata lama tinggal adalah rata-rata waktu tinggal wisatawan mancanegara di Indonesia untuk satu kali kunjungan.
5. Usaha penyediaan akomodasi adalah usaha yang menyediakan pelayanan penginapan yang dapat dilengkapi dengan

**TECHNICAL NOTES**

1. *An International Visitor is any person visiting a country other than his usual place of residence for any reason other than for earning income in the country visited, and the length of stay is no more than one year (12 months).*
2. *"Tourist" is any visitor staying for at least 24 hours, but no more than one year, in the country visited, with the intention of visiting, and for any of these purposes: Pleasure, recreation and sports, Business, visiting friends and relatives, missions, attending meetings, conferences, visit for health reasons and study.*
3. *"Excursionist" is any visitor staying less than 24 hours in the country visited including, "Cruise Passengers", i.e. visitors arriving in a country without staying in any accommodation available in the visited country.*
4. *Average length of stay is the average stay duration of foreign visitor in Indonesia for one trip.*
5. *The business of providing accommodation is a business that provides specialty services that can be equipped with other tourism*



pelayanan pariwisata lainnya. Usaha penyediaan akomodasi dapat berupa hotel, villa, pondok wisata, bumi perkemahan, persinggahan karavan, dan akomodasi lain yang digunakan untuk tujuan pariwisata.

6. Hotel adalah penyediaan akomodasi secara harian berupa kamar-kamar di dalam satu bangunan yang dapat dilengkapi dengan jasa pelayanan makan dan minum, kegiatan hiburan dan atau fasilitas lainnya. Hotel terdiri dari hotel berbintang dan hotel non- bintang.
  7. Hotel bintang adalah usaha penyediaan jasa pelayanan penginapan, makan minum serta jasa lainnya bagi umum dengan menggunakan sebagian atau seluruh bangunan. Usaha ini dikelola secara komersial serta memenuhi ketentuan persyaratan sebagai hotel bintang yang ditetapkan dalam surat keputusan instansi yang membinanya. Misalnya hotel bintang lima, hotel bintang empat dan seterusnya.
  8. Tingkat penghunian kamar hotel adalah persentase Jumlah malam kamar yang dihuni terhadap Jumlah malam kamar yang tersedia.
  9. Rata-rata lama tamu menginap adalah Jumlah malam tempat tidur yang terpakai (malam tamu) dengan Jumlah tamu yang menginap di hotel atau akomodasi lainnya.
- services. It includes hotel, villa, cottage, camping, caravan stop, and other accommodation that are used for tourism purposes.*
6. *Hotel is a daily supply of accommodation rooms within a building which can be equipped with eating and drinking services, entertainment activities and/or other facilities. Hotel consists of a classified hotel and a non-classified hotel.*
  7. *Star hotel is the business of providing an accommodation, eating and drinking as well as other services for the public by using a building or a part of a building. It is managed commercially and meets specified requirements as a star hotel set forth in the decree of fostering agency. For example, five star hotel, four star hotel, and so on.*
  8. *Room occupancy rate is the number of room-nights occupied divided by the number of room-nights available, multiplied by 100 percent.*
  9. *Average length of stay is the number of bed-nights used (guest night) divided by the number of guests coming to spend the night at the accommodation*

**ULASAN**

Data dari Dinas Pariwisata, Kepemudaan dan Olahraga menunjukkan bahwa jumlah rumah makan/restoran yang ada di Kabupaten Ogan Komering Ulu Timur dalam kurun waktu empat tahun terakhir (2019-2022) mengalami peningkatan.

Pada tahun 2021, rumah makan/restoran di Kabupaten Ogan Komering Ulu Timur berjumlah 45 unit yang tersebar di 6 kecamatan. Sementara itu, pada tahun 2022 mengalami peningkatan menjadi 75 unit yang terdapat di 16 kecamatan.

Sementara itu, dari sisi akomodasi, jumlah hotel yang terdapat di Kabupaten Ogan Komering Ulu Timur sejak tahun 2021 mengalami penurunan. Dari 12 unit hotel di tahun 2019, saat ini hanya tersedia 9 unit hotel yang masih beroperasi. Jasa akomodasi tersebut terdapat 3 diantaranya terdapat di Kecamatan Martapura, 4 di Kecamatan Belitang, dan 2 di Kecamatan Belitang Madang Raya.

**DESCRIPTION**

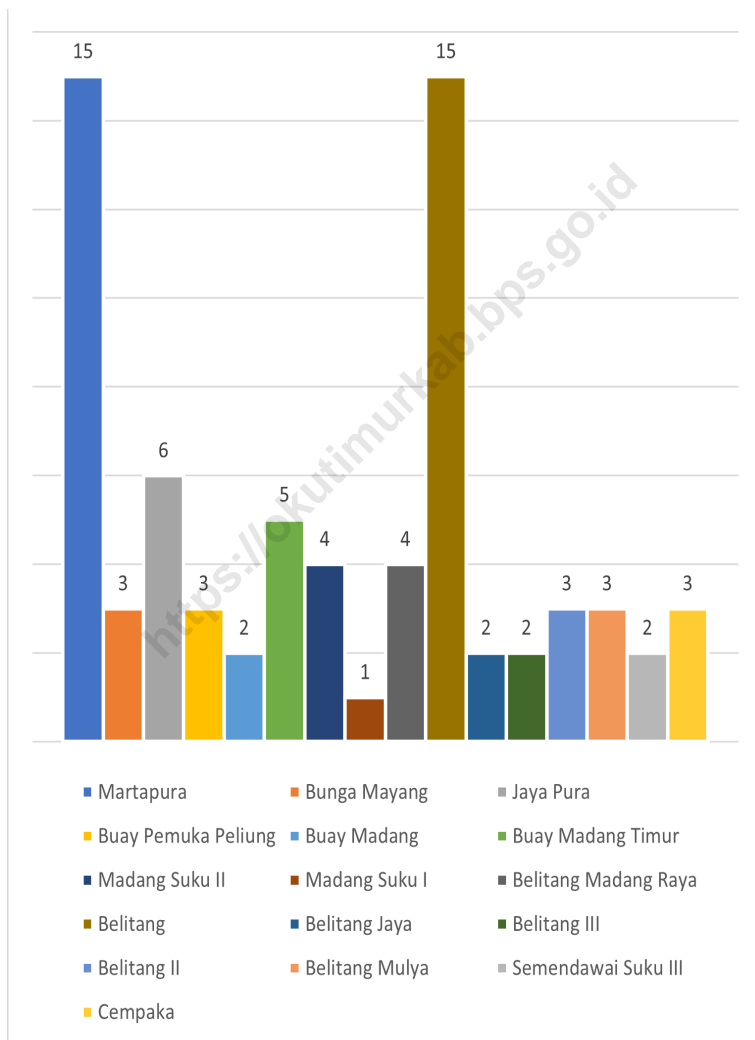
*Data from the Department of Tourism, Youth and Sports shows that the number of restaurants/restaurants in East Ogan Komering Ulu Regency in the last four years (2019-2022) has increased.*

*In 2021, there will be 45 restaurants/restaurants in East Ogan Komering Ulu Regency spread across 6 sub-districts. Meanwhile, in 2022 it will increase to 75 units in 16 districts.*

*Meanwhile, in terms of accommodation, the number of hotels in East Ogan Komering Ulu Regency has decreased since 2021. Of the 12 hotel units in 2019, currently only 9 hotel units are still operating. There are 3 of these accommodation services in Martapura District, 4 in Belitang District, and 2 in Belitang Madang Raya District.*

**Gambar** 7.1  
**Figures**

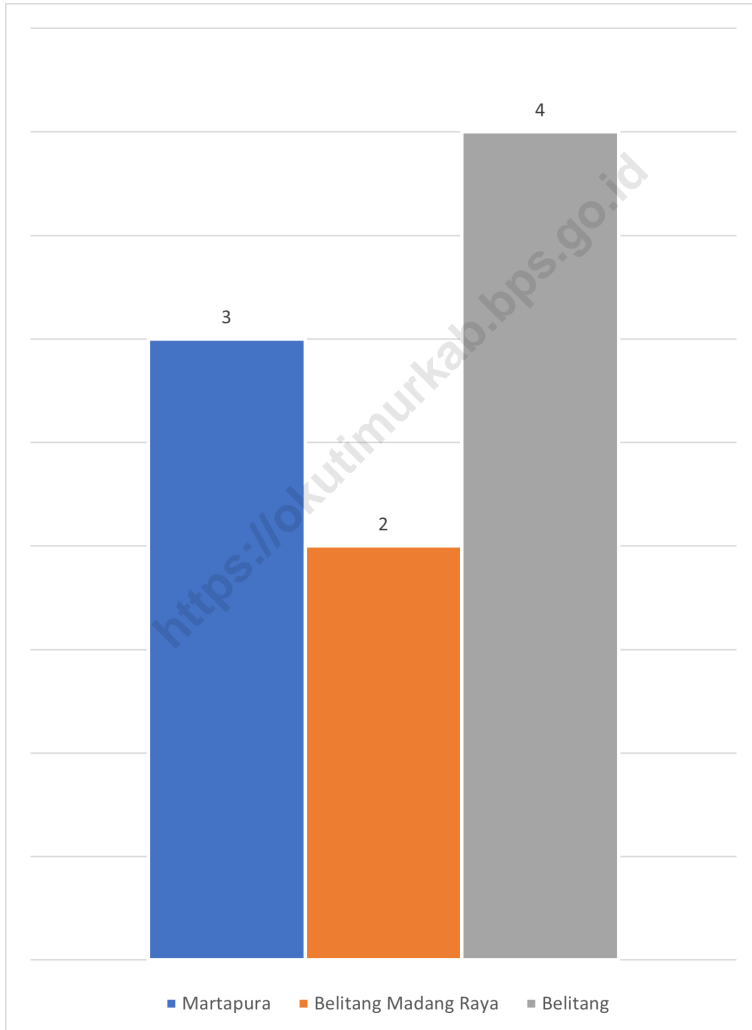
**Jumlah Rumah Makan/Restoran Menurut Kecamatan di Kabupaten Ogan Komering Ulu Timur, 2022**  
**Number of Restaurant by Subdistrict in Ogan Komering Ulu Timur Regency, 2022**



Sumber/Source: Dinas Kepemudaan Olahraga dan Pariwisata Kabupaten Ogan Komering Ulu Timur/Youth Sports and Tourism Departement of Ogan Komering Ulu Timur Regency

**Gambar** 7.2  
**Figures**

**Jumlah Hotel menurut Lokasi di Kabupaten Ogan Komerling Ulu Timur, 2022**  
*Number of Hotel by Location in Ogan Komerling Ulu Timur Regency, 2022*



Sumber/Source: Dinas Kepemudaan Olahraga dan Pariwisata Kabupaten Ogan Komerling Ulu Timur/Youth Sports and Tourism Departement of Ogan Komerling Ulu Timur Regency

**Tabel**  
**Table 7.1****Jumlah Rumah Makan/Restoran Menurut Kecamatan di  
Kabupaten Ogan Komering Ulu Timur, 2019–2022**  
**Number of Restaurants by Subdistrict in Ogan Komering Ulu  
Timur Regency, 2019–2022**

Kecamatan Subdistrict	2019	2020	2021	2022
(1)	(2)	(3)	(4)	(5)
Martapura	18	22	23	15
Bunga Mayang	-	-	-	3
Jaya Pura	-	-	-	6
Buay Pemuka Peliung	-	-	-	3
Buay Madang	6	6	6	2
Buay Madang Timur	-	-	-	5
Buay Pemuka Bangsa Raja	-	-	-	-
Madang Suku II	-	-	-	4
Madang Suku III	-	-	-	-
Madang Suku I	-	-	-	1
Belitang Madang Raya	-	1	1	4
Belitang	8	12	13	15
Belitang Jaya	-	-	-	2
Belitang III	-	-	-	2
Belitang II	-	-	-	3
Belitang Mulya	-	-	-	3
Semendawai Suku III	1	1	1	2
Semendawai Timur	-	-	-	-
Cempaka	1	1	1	3
Semendawai Barat	-	-	-	-
<b>Ogan Komering Ulu Timur</b>	<b>34</b>	<b>43</b>	<b>45</b>	<b>75</b>

Sumber/Source: Dinas Kepemudaan Olahraga dan Pariwisata Kabupaten Ogan Komering Ulu Timur/Youth Sports and Tourism Departement of Ogan Komering Ulu Timur Regency

**Tabel**  
**Table** 7.2**Jumlah Hotel Menurut Kecamatan di Kabupaten Ogan Komerling Ulu Tmur, 2019–2022**  
**Number of Hotels by Subdistrict in Ogan Komerling Ulu Timur Regency, 2019–2022**

Kecamatan Subdistrict	2019	2020	2021	2022
(1)	(2)	(3)	(4)	(5)
Martapura	4	4	3	3
Bunga Mayang	-	-	-	-
Jaya Pura	-	-	-	-
Buay Pemuka Peliung	-	-	-	-
Buay Madang	-	-	-	-
Buay Madang Timur	-	-	-	-
Buay Pemuka Bangsa Raja	-	-	-	-
Madang Suku II	-	-	-	-
Madang Suku III	-	-	-	-
Madang Suku I	-	-	-	-
Belitang Madang Raya	1	2	2	2
Belitang	6	5	4	4
Belitang Jaya	-	-	-	-
Belitang III	-	-	-	-
Belitang II	-	-	-	-
Belitang Mulya	1	1	-	-
Semendawai Suku III	-	-	-	-
Semendawai Timur	-	-	-	-
Cempaka	-	-	-	-
Semendawai Barat	-	-	-	-
<b>Ogan Komerling Ulu Timur</b>	<b>12</b>	<b>12</b>	<b>9</b>	<b>9</b>

Sumber/Source: Dinas Kepemudaan Olahraga dan Pariwisata Kabupaten Ogan Komerling Ulu Timur/Youth Sports and Tourism Departement of Ogan Komerling Ulu Timur Regency

<https://okutimurkab.bps.go.id>

08

TRANSPORTASI DAN KOMUNIKASI  
TRANSPORTATION AND COMMUNICATION

PANJANG JALAN



1222,27<sup>KM</sup>

KRIKIL



64,62<sup>KM</sup>

ASPAL



1085,43<sup>KM</sup>







**PENJELASAN TEKNIS**

1. Kendaraan bermotor adalah setiap kendaraan yang digerakkan oleh peralatan teknik yang ada pada kendaraan tersebut, biasanya digunakan untuk angkutan orang atau barang di atas jalan raya selain kendaraan yang berjalan di atas rel. Kendaraan bermotor yang dicatat adalah semua jenis kendaraan kecuali kendaraan bermotor TNI/ Polri dan Korps Diplomatik.
2. Mobil penumpang adalah setiap kendaraan bermotor yang dilengkapi dengan tempat duduk untuk sebanyak-banyaknya delapan orang, tidak termasuk tempat duduk untuk pengemudi, baik dilengkapi atau tidak dilengkapi bagasi.
3. Mobil bis adalah setiap kendaraan bermotor yang dilengkapi dengan tempat duduk untuk lebih dari delapan orang, tidak termasuk tempat duduk untuk pengemudi, baik dilengkapi atau tidak dilengkapi bagasi.
4. Mobil truk adalah setiap kendaraan bermotor yang digunakan untuk angkutan barang, selain mobil penumpang, mobil bis dan kendaraan bermotor roda dua.

**TECHNICAL NOTES**

1. *Motor vehicles are any kind of vehicles motorized by machine set up in those vehicles, they are usually used for transporting peoples or goods on roads except vehicles moving along a railway line. The data cover all kinds of motor vehicles except those belong to Indonesia Army Force Indonesian State Police and Diplomatic Corps.*
2. *Passenger cars are any motor vehicles with no more than eight seats, excluding seat for driver, it can be with or without hoot.*
3. *Buses are large passenger cars having seats for more than eight passengers, excluding seat for driver, it can be with or without hoot.*
4. *Trucks are any motor vehicles used to transport goods excluding passenger cars, buses, and motorcycles.*

5. Kantor Pos adalah tempat pemberi pelayanan komunikasi tertulis dan atau surat elektronik, layanan paket, layanan logistik, layanan transaksi keuangan, dan layanan keagenan pos untuk kepentingan umum. Rumah pos berfungsi sama seperti kantor pos dan kantor pos pembantu, bedanya rumah pos biasanya terletak di daerah terpencil.
5. *Post Office is a service provider facility of written communication and or electronic mail, parcel service, logistics services, financial transaction services, and postal services to the public. Postal house has the same function as the post office and subsidiary of post office, the difference is that postal house is usually located in remote areas*

<https://okutimurkab.bps.go.id>

**ULASAN**

Data tentang Transportasi diambil dari Dinas Pekerjaan Umum Dan Tata Ruang Kabupaten Ogan Komering Ulu Timur. Berdasarkan data tersebut, diketahui panjang jalan di Kabupaten Ogan Komering Ulu Timur pada tahun 2022 yaitu 1.222,27 km dan 932,57 km diantaranya merupakan jalan yang dikelola oleh pemerintah kabupaten.

Dari 1.222,27 km panjang jalan di Kabupaten Ogan Komering Ulu Timur, 1.085,43 km diantaranya sudah di aspal. Sementara berdasarkan kondisinya, sepanjang 861,04 km jalan di Kabupaten Ogan Komering Ulu Timur dalam kondisi baik, 160,41 km dalam kondisi sedang, dan 73,38 km dalam kondisi rusak, sisanya 127,44km dalam kondisi rusak berat.

Terkait komunikasi, data yang disajikan pada bab ini yaitu data jumlah kantor pos dan jumlah tower telepon seluler. Berdasarkan data dari kantor pos Cabang Baturaja, terdapat 7 kantor pos di Kabupaten Ogan Komering Ulu Timur yang tersebar di 7 kecamatan, yaitu Kecamatan Martapura, Buay Madang, Buay Madang Timur, Belitang, Belitang II dan III, serta Cempaka. Sementara jumlah tower telepon seluler berdasarkan data dari Dinas Komunikasi dan Informatika terdapat 191 unit tower yang tersebar di seluruh kecamatan di Kabupaten Ogan Komering Ulu Timur.

**DESCRIPTION**

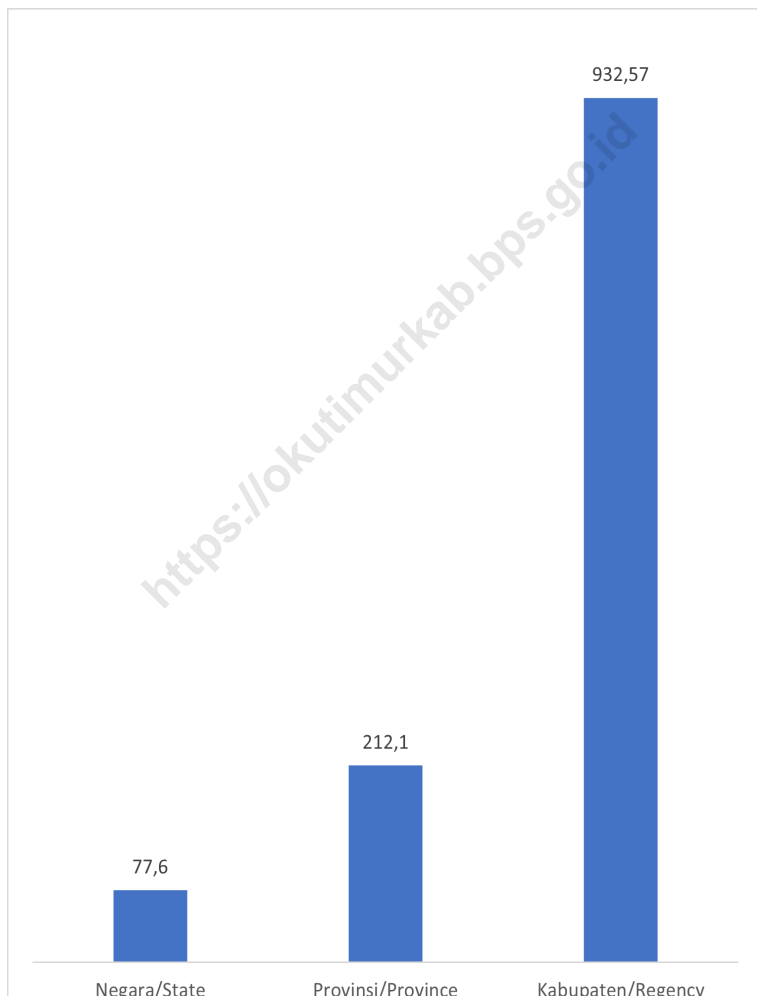
*Data on transportation were taken from the Office of Public Works and Spatial Planning in East Ogan Komering Ulu Regency. Based on these data, it is known that the length of roads in East Ogan Komering Ulu Regency in 2022 is 1,222.27 km and 932.57 km of which are roads managed by the district government.*

*Of the 1,222.27 km long roads in East Ogan Komering Ulu Regency, 1,085.43 km of them are asphalted. Meanwhile, based on the condition, 861.04 km of roads in East Ogan Komering Ulu Regency are in good condition, 160.41 km are in moderate condition, and 73.38 km are in damaged condition, the remaining 127.44 km are in heavily damaged condition.*

*Regarding communication, the data presented in this chapter are data on the number of post offices and the number of cell phone towers. Based on data from the Baturaja Branch post office, there are 7 post offices in East Ogan Komering Ulu Regency which are spread over 7 sub-districts, namely Martapura, Buay Madang, Buay Madang Timur, Belitang, Belitang II and III, and Cempaka Districts. Meanwhile, the number of cell phone towers based on data from the Office of Communication and Informatics is 191 tower units spread across all sub-districts in East Ogan Komering Ulu Regency.*

**Gambar** 8.1  
**Figures**

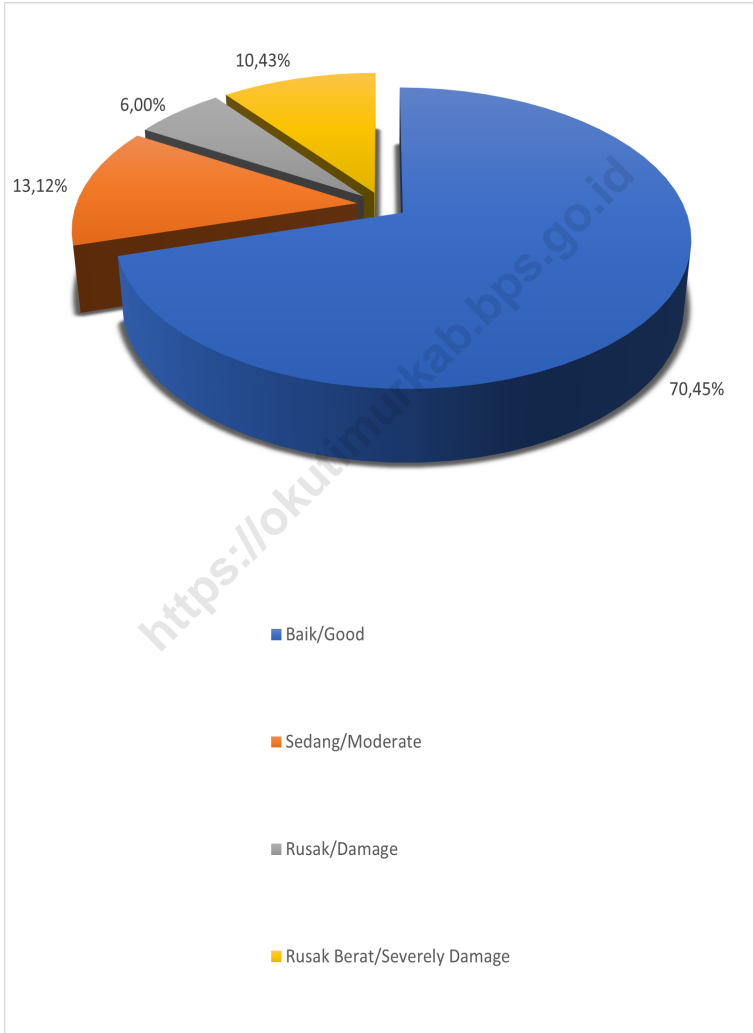
**Persentase Panjang Jalan Menurut Tingkat Kewenangan di Kabupaten Ogan Komering Ulu Timur (km), 2022**  
*Percentage of Roads by Level of Government Authority in Ogan Komering Ulu Timur Regency (km), 2022*



Sumber/Source : Dinas Pekerjaan Umum Dan Tata Ruang Kabupaten Ogan Komering Ulu Timur / Public Works of Ogan Komering Ulu Timur Regency

**Gambar** 8.2  
**Figures**

**Persentase Panjang Jalan Menurut Kondisi Jalan di Kabupaten Ogan Komering Ulu Timur (km), 2022**  
**Percentage of Roads by Condition of Road in Ogan Komering Ulu Timur Regency (km), 2022**



Sumber/Source : Dinas Pekerjaan Umum Dan Tata Ruang Kabupaten Ogan Komering Ulu Timur / Public Works of Ogan Komering Ulu Timur Regency

## 8.1 TRANSPORTASI TRANSPORTATION

**Tabel 8.1.1** Panjang Jalan<sup>1</sup> Menurut Tingkat Kewenangan Pemerintahan di Kabupaten Ogan Komering Ulu Timur (km), 2020–2022  
*Length of Roads<sup>1</sup> by Level of Government Authority in Ogan Komering Ulu Timur Regency (km), 2020–2022*

Tingkat Kewenangan Pemerintahan <i>Level of Government Authority</i>	2020	2021	2022
(1)	(2)	(3)	(4)
Negara <sup>2</sup> /State <sup>2</sup>	21,31	21,31	77,60
Provinsi/Province	206,71	206,71	212,10
Kabupaten/Kota <i>Regency/Municipality</i>	932,57	932,57	932,57
<b>Jumlah/Total</b>	<b>1 160,59</b>	<b>1 160,59</b>	<b>1 222,27</b>

Catatan/Note: <sup>1</sup> Data tidak termasuk panjang jalan tol/*Excluding toll road*

<sup>2</sup> Berdasarkan Keputusan Menteri Pekerjaan Umum dan Perumahan Rakyat No. 248/KPTS/M/2016/*Based on Public Work and Public Housing Ministerial Decree No. 248/KPTS/M/2016*

Sumber/Source : Dinas Pekerjaan Umum Dan Tata Ruang Kabupaten Ogan Komering Ulu Timur/ *Public Works of Ogan Komering Ulu Timur Regency*

**Tabel 8.1.2** Panjang Jalan Menurut Jenis Permukaan Jalan di Kabupaten Ogan Komering Ulu Timur (km), 2020–2022  
**Table 8.1.2** Length of Roads by Type of Road Surface in Ogan Komering Ulu Timur Regency (km), 2020–2022

Jenis Permukaan Jalan Type of Road Surface	2020	2021	2022*
(1)	(2)	(3)	(4)
Aspal/Paved	520,91	674,63	1 085,43
Kerikil/Gravel	410,99	485,96	64,62
Tanah/Soil	228,69	-	72,22
Lainnya/Others	-	-	-
<b>Jumlah/Total</b>	<b>1 160,59</b>	<b>1 160,59</b>	<b>1 222,27</b>

Sumber/Source : Dinas Pekerjaan Umum Dan Tata Ruang Kabupaten Ogan Komering Ulu Timur/ Public Works of Ogan Komering Ulu Timur Regency



**Tabel 8.1.3** Panjang Jalan Menurut Kondisi Jalan di Kabupaten Ogan Komerling Ulu Timur (km), 2020–2022  
**Table** Length of Roads by Condition of Roads in Ogan Komerling Ulu Timur Regency (km), 2020–2022

Kondisi Jalan Condition of Roads	2020	2021	2022*
(1)	(2)	(3)	(4)
Baik/Good	616,70	529,17	861,04
Sedang/Moderate	288,52	422,97	160,41
Rusak/Damage	230,87	168,25	73,38
Rusak Berat/Severely Damage	24,5	40,20	127,44
<b>Jumlah/Total</b>	<b>1 160,59</b>	<b>1 160,59</b>	<b>1 222,27</b>

Sumber/Source : Dinas Pekerjaan Umum Dan Tata Ruang Kabupaten Ogan Komerling Ulu Timur/ Public Works of Ogan Komerling Ulu Timur Regency

## 8.2 KOMUNIKASI COMMUNICATION

**Tabel 8.2.1** Jumlah Kantor Pos Pembantu Menurut Kecamatan di Kabupaten Ogan Komering Ulu Timur, 2019–2022  
*Number of Post Offices Subsidiaries by Subdistrict in Ogan Komering Ulu Timur Regency, 2019–2022*

Kecamatan Subdistrict	2019	2020	2021	2022
(1)	(2)	(3)	(4)	(5)
Martapura	1	1	1	1
Bunga Mayang	-	-	-	-
Jaya Pura	-	-	-	-
Buay Pemuka Peliung	-	-	-	-
Buay Madang	1	1	1	1
Buay Madang Timur	-	-	-	1
Buay Pemuka Bangsa Raja	-	-	-	-
Madang Suku II	-	-	-	-
Madang Suku III	-	-	-	-
Madang Suku I	-	-	-	-
Belitang Madang Raya	-	-	-	-
Belitang	1	1	1	1
Belitang Jaya	-	-	-	-
Belitang III	1	1	1	1
Belitang II	1	1	1	1
Belitang Mulya	-	-	-	-
Semendawai Suku III	-	-	-	-
Semendawai Timur	-	-	-	-
Cempaka	1	1	1	1
Semendawai Barat	-	-	-	-
<b>Ogan Komering Ulu Timur</b>	<b>6</b>	<b>6</b>	<b>6</b>	<b>7</b>

Sumber/Source : PT. POS Indonesia Cabang Baturaja/ PT. POS Indonesia Baturaja Branch

**Tabel**  
**Table** 8.2.2**Jumlah Menara Telepon Seluler Menurut Kecamatan di Kabupaten Ogan Komering Ulu Timur, 2022**  
**Number of Base Tranceiver Station by Subdistrict in Ogan Komering Ulu Timur Regency, 2022**

Kecamatan Subdistrict	2022
(1)	(2)
Martapura	22
Bunga Mayang	6
Jaya Pura	4
Buay Pemuka Peliung	11
Buay Madang	10
Buay Madang Timur	10
Buay Pemuka Bangsa Raja	3
Madang Suku II	6
Madang Suku III	8
Madang Suku I	10
Belitang Madang Raya	11
Belitang	14
Belitang Jaya	6
Belitang III	10
Belitang II	18
Belitang Mulya	3
Semendawai Suku III	12
Semendawai Timur	10
Cempaka	9
Semendawai Barat	8
<b>Ogan Komering Ulu Timur</b>	<b>191</b>

Sumber/Source : Dinas Komunikasi dan Informatika/ Communications and Informatics Service

09

**PERBANKAN, KOPERASI, DAN HARGA-HARGA  
BANKING, COOPERATIVE, AND PRICES**

**75  
KUD**

**24  
KPRI**

**10  
KOPKAR**

**JUMLAH KOPERASI AKTIF  
BERDASARKAN JENIS**

**376  
LAINNYA**

**4  
KOPPAS**



**PENJELASAN TEKNIS**

1. Indikator data harga yang disajikan meliputi Indeks Harga Konsumen (IHK) dan laju inflasi.
2. IHK merupakan indikator inflasi yang dihitung setiap bulan berdasarkan perkembangan harga barang-barang dan jasa-jasa yang dikonsumsi rumah tangga.
3. Laju Inflasi menggambarkan kecenderungan naiknya harga barang dan jasa secara umum yang berlangsung secara terus menerus pada periode tertentu.
4. Rata-rata harga eceran beberapa jenis barang yang diolah dari hasil survei bulanan BPS.
5. Rata-rata harga grosir atau perdagangan besar beberapa komoditas unggulan diolah dari hasil survei bulanan BPS

**TECHNICAL NOTES**

1. *Price Statistics covers: Consumer Price Index (CPI) and Inflation rate.*
2. *The Consumer Price Index (CPI) is an indicator of inflation, which is calculated every month based on the price movement of a market basket of goods and services consumed by household.*
3. *Inflation illustrates the tendency rising price of goods and services in general which continues over a certain periode.*
4. *The average retail prices of several commodities are compiled from the weekly price survey conducted by BPS- Statistics.*
5. *Average whole sale price or large trading price of some leading monthly surveys conducted by BPS-Statistics.*



**ULASAN**

Data terkait koperasi diperoleh dari Dinas Koperasi, Usaha Kecil, dan Menengah. Jumlah koperasi di Kabupaten Ogan Komering Ulu Timur selama empat tahun terakhir terus mengalami peningkatan. Tidak hanya dari sisi jumlah, perkembangan koperasi juga terlihat dari penyebarannya. Pada tahun 2022, seluruh kecamatan di Kabupaten Ogan Komering Ulu Timur telah memiliki koperasi.

Total Koperasi yang ada di Kabupaten Ogan Komering Ulu Timur pada tahun 2022 mencapai 489 unit dengan 210 unit diantaranya merupakan koperasi aktif. Kecamatan yang memiliki koperasi terbanyak yaitu Kecamatan Belitang sejumlah 42 koperasi. Dari 489 unit koperasi, 75 diantaranya merupakan Koperasi Unit Desa (KUD) yang tersebar di seluruh kecamatan.

Dari sisi perkembangan harga di Kabupaten Ogan Komering Ulu Timur, laju inflasi tahun 2022 secara umum tertinggi terjadi pada bulan Mei yaitu 1,86 poin. Inflasi tersebut paling besar disumbang oleh perubahan (kenaikan) harga pada komoditas transportasi dengan laju inflasi komoditas mencapai 7,62 poin yang disebabkan oleh kenaikan harga bahan bakar (BBM) dan peningkatan arus mudik lebaran.

**DESCRIPTION**

*Data related to cooperatives was obtained from the Office of Cooperatives, Small and Medium Enterprises. The number of cooperatives in East Ogan Komering Ulu Regency has continued to increase over the last four years. Not only in terms of numbers, the development of cooperatives can also be seen from their distribution. In 2022, all sub-districts in East Ogan Komering Ulu Regency will have cooperatives.*

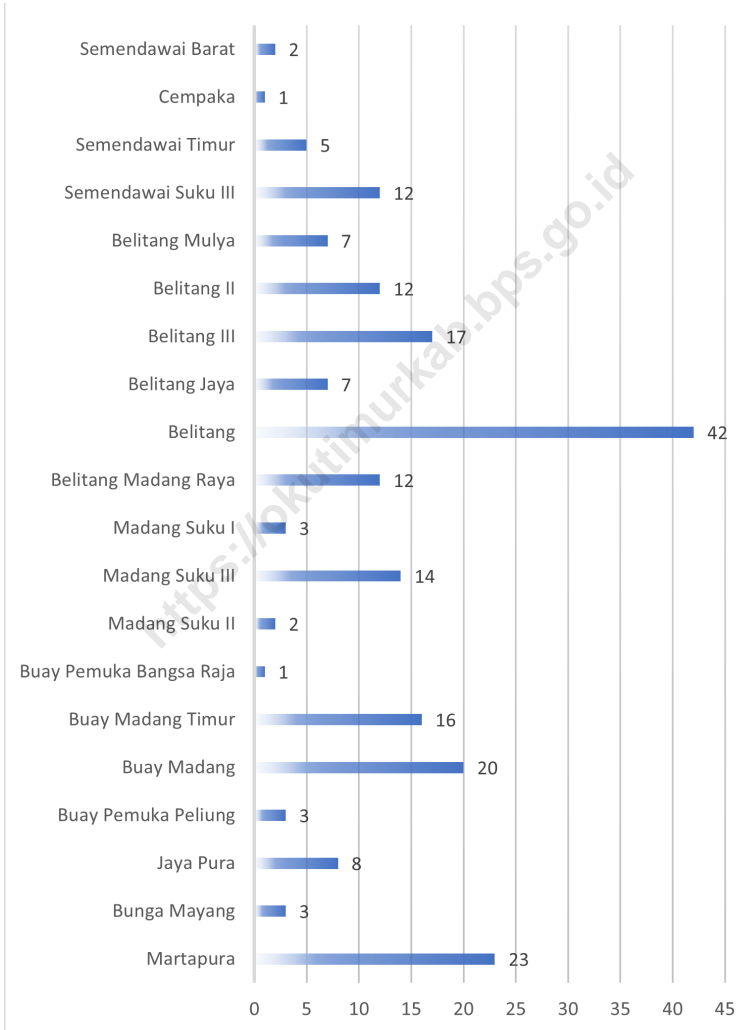
*The total number of cooperatives in East Ogan Komering Ulu Regency in 2022 will reach 489 units, of which 210 units are active cooperatives. The district that has the most cooperatives is the Belitang District with 42 cooperatives. Of the 489 cooperative units, 75 of them are Village Unit Cooperatives (KUD) spread across all sub-districts.*

*In terms of price developments in East Ogan Komering Ulu Regency, the inflation rate for 2022 is generally the highest in May, namely 1.86 points. This inflation was mostly contributed by changes (increases) in prices for transportation commodities with the commodity inflation rate reaching 7.62 points caused by rising fuel prices (BBM) and increased Eid homecoming flows.*



**Gambar** 9.1  
**Figures**

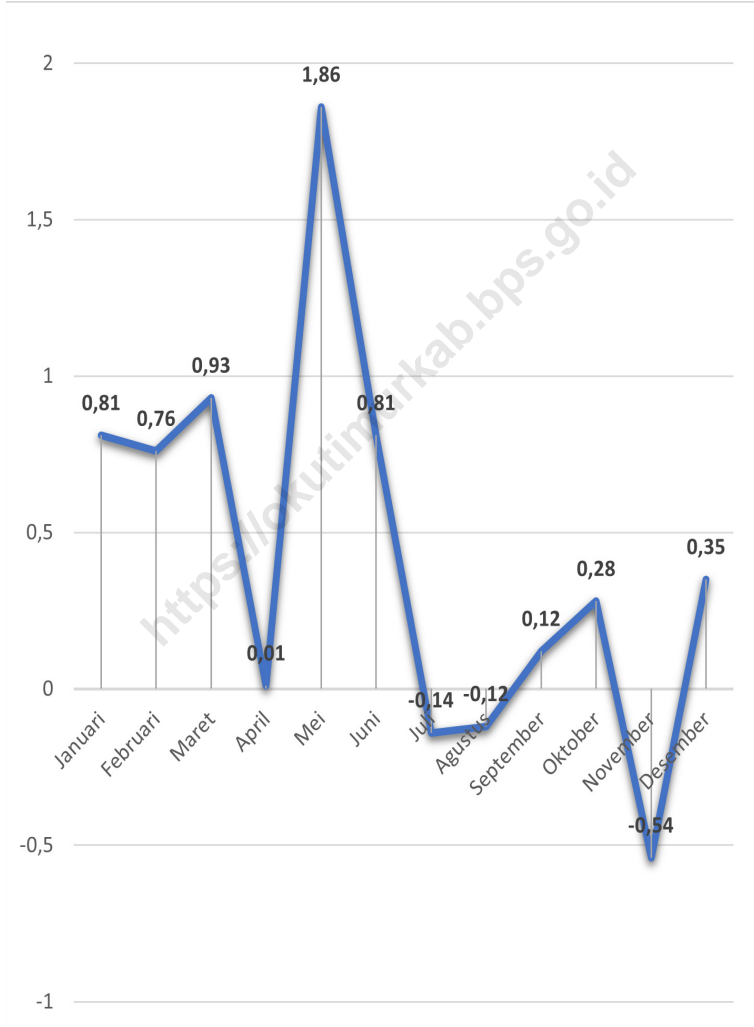
**Jumlah Koperasi Aktif menurut Kecamatan di Kabupaten Ogan Komering Ulu Timur (unit), 2022**  
**Number of Active Cooperative by Subdistrict in Ogan Komering Ulu Timur Regency (unit), 2022**



Sumber/Source : Dinas Koperasi, Usaha Kecil dan Menengah Kabupaten Ogan Komering Ulu Timur/ Department of Cooperatives, Small and Medium Enterprises

**Gambar** 9.2  
**Figures**

**Laju Inflasi Umum Kabupaten Ogan Komering Ulu  
Tmur, 2022**  
*General inflation Rate in Ogan Komering Ulu Tmur  
Regency, 2022*



Sumber/Source: BPS, Survei Harga Konsumen/BPS-Statistics Indonesia, Consumer Price Survey

**Tabel 9.1** Jumlah Koperasi Aktif Menurut Kecamatan di Kabupaten Ogan Komering Ulu Timur, 2019–2022  
**Table 9.1** Number of Active Cooperative by Subdistrict in Ogan Komering Ulu Timur Regency, 2019–2022

Kecamatan Subdistrict	2019	2020	2021	2022
(1)	(2)	(3)	(4)	(5)
Martapura	19	19	19	23
Bunga Mayang	3	3	3	3
Jaya Pura	6	8	8	8
Buay Pemuka Peliung	1	3	3	3
Buay Madang	17	20	20	20
Buay Madang Timur	13	15	15	16
Buay Pemuka Bangsa Raja	-	-	-	1
Madang Suku II	2	2	2	2
Madang Suku III	9	12	12	14
Madang Suku I	1	3	3	3
Belitang Madang Raya	11	10	10	12
Belitang	32	38	38	42
Belitang Jaya	6	7	7	7
Belitang III	11	14	14	17
Belitang II	6	11	11	12
Belitang Mulya	6	7	7	7
Semendawai Suku III	5	8	8	12
Semendawai Timur	4	5	5	5
Cempaka	1	1	1	1
Semendawai Barat	1	1	1	2
<b>Ogan Komering Ulu Timur</b>	<b>154</b>	<b>187</b>	<b>187</b>	<b>210</b>

Sumber/Source : Dinas Koperasi, Usaha Kecil dan Menengah Kabupaten Ogan Komering Ulu Timur/ Department of Cooperatives, Small and Medium Enterprises

**Tabel**  
**Table** 9.2**Jumlah Koperasi Menurut Jenis Koperasi dan Kecamatan di Kabupaten Ogan Komering Ulu Timur, 2022**  
**Number of Cooperative by Kind of Cooperative and Subdistrict in Ogan Komering Ulu Timur Regency, 2022**

Kecamatan Subdistrict	Jenis Koperasi/ Kind of Cooperative					Jumlah Total
	KUD	KPRI	KOPKAR	KOPPAS	Lainnya Other	
(1)	(2)	(3)	(4)	(5)	(6)	(7)
Martapura	2	11	5	1	32	48
Bunga Mayang	3	1	2	-	7	11
Jaya Pura	1	-	-	-	7	9
Buay Pemuka Peliung	4	-	1	-	13	17
Buay Madang	5	3	-	-	42	50
Buay Madang Timur	5	-	-	-	47	53
Buay Pemuka Bangsa Raja	1	-	1	-	4	5
Madang Suku II	3	1	-	-	14	18
Madang Suku III	7	-	-	-	16	23
Madang Suku I	7	-	-	-	12	19
Belitang Madang Raya	2	1	-	-	27	30
Belitang	4	2	5	2	56	69
Belitang Jaya	4	-	-	-	12	16
Belitang III	2	-	-	-	22	24
Belitang II	2	-	-	-	14	16
Belitang Mulya	5	1	-	1	11	18
Semendawai Suku III	7	1	-	-	18	26
Semendawai Timur	7	-	-	-	13	20
Cempaka	3	3	1	-	4	11
Semendawai Barat	1	-	-	-	5	6
<b>Ogan Komering Ulu Timur</b>	<b>75</b>	<b>24</b>	<b>10</b>	<b>4</b>	<b>376</b>	<b>489</b>

Sumber/Source : Dinas Koperasi, Usaha Kecil dan Menengah Kabupaten Ogan Komering Ulu Timur/ Department of Cooperatives, Small and Medium Enterprises

**Tabel**  
**Table** 9.3**Indeks Harga Konsumen per Bulan Menurut Kelompok Pengeluaran (2018=100) di Kabupaten Ogan Komering Ulu Timur, 2022**  
**Consumer Price Index per Month by Expenditure Group**

<b>Bulan</b> <b>Month</b>	<b>Makanan, Minuman dan</b> <b>Tembakau</b> <b>Food, Beverages and</b> <b>Tobacco</b>	<b>Pakaian dan Alas Kaki</b> <b>Clothing and Footwear</b>	<b>Perumahan, Air, Listrik,</b> <b>dan Bahan Bakar Rumah</b> <b>Tangga</b> <b>Housing, Water,</b> <b>Electricity, and Household</b> <b>Fuels</b>
(1)	(2)	(3)	(4)
Januari/January	113,49	109,09	110,57
Februari/February	114,10	109,09	111,08
Maret/March	116,71	111,25	111,08
April/April	116,59	113,80	111,43
Mei/May	121,45	111,98	111,32
Juni/June	124,97	112,16	111,26
Juli/July	127,77	112,15	111,49
Agustus/August	127,27	109,63	113,33
September/September	119,06	112,58	113,00
Oktober/October	117,09	112,21	116,38
November/November	115,91	112,49	117,65
Desember/December	117,21	112,49	117,51
<b>2021</b>	<b>NA</b>	<b>NA</b>	<b>NA</b>

Lanjutan Tabel/*Continued Table* 9.3

<b>Bulan</b> <i>Month</i>	<b>Perlengkapan, Peralatan, dan Pemeliharaan Rutin Rumah Tangga</b> <i>Furnishing, Household Equipment and Routine Household Maintenance</i>	<b>Kesehatan</b> <i>Health</i>	<b>Transportasi</b> <i>Transport</i>
(1)	(5)	(6)	(7)
Januari/ <i>January</i>	112,56	111,49	109,79
Februari/ <i>February</i>	112,20	111,27	110,02
Maret/ <i>March</i>	112,51	111,30	109,82
April/ <i>April</i>	111,27	111,54	118,19
Mei/ <i>May</i>	112,50	111,54	127,20
Juni/ <i>June</i>	112,93	111,54	119,20
Juli/ <i>July</i>	112,88	111,54	118,82
Agustus/ <i>August</i>	114,63	98,18	118,82
September/ <i>September</i>	114,12	111,54	131,81
Oktober/ <i>October</i>	114,80	111,54	132,00
November/ <i>November</i>	115,16	111,54	131,87
Desember/ <i>December</i>	115,15	111,54	129,24
<b>2021</b>	<b>NA</b>	<b>NA</b>	<b>NA</b>

Lanjutan Tabel/Continued Table 9.3

<b>Bulan Month</b>	<b>Informasi, Komunikasi, dan Jasa Keuangan Information, Communication and Financial Services</b>	<b>Rekreasi, Olahraga, dan Budaya Recreation, Sport, and Culture</b>	<b>Pendidikan Education</b>
(1)	(8)	(9)	(10)
Januari/January	94,18	104,97	160,47
Februari/February	93,44	105,00	160,47
Maret/March	93,44	106,37	159,96
April/April	93,02	106,37	134,13
Mei/May	93,02	107,96	134,13
Juni/June	93,50	111,02	134,13
Juli/July	56,99	110,51	148,80
Agustus/August	56,99	108,76	150,28
September/September	56,99	109,49	161,91
Oktober/October	65,60	109,69	161,91
November/November	56,99	109,69	161,91
Desember/December	56,99	109,76	161,91
<b>2021</b>	<b>NA</b>	<b>NA</b>	<b>NA</b>

Lanjutan Tabel/*Continued Table 9.3*

<b>Bulan Month</b>	<b>Penyediaan Makanan dan Minuman/Restoran Food and Beverage Services/Restaurant</b>	<b>Perawatan Pribadi dan Jasa Lainnya Personal Care and Other Services</b>	<b>Umum General</b>
(1)	(11)	(12)	(13)
Januari/January	85,50	111,40	110,71
Februari/February	87,71	118,88	111,55
Maret/March	88,63	119,23	112,59
April/April	90,94	119,98	112,60
Mei/May	93,54	120,24	115,15
Juni/June	98,54	121,06	115,97
Juli/July	100,04	121,74	115,45
Agustus/August	102,24	122,25	115,32
September/September	101,53	126,48	115,45
Oktober/October	101,90	122,36	115,78
November/November	101,74	122,54	115,16
Desember/December	102,24	126,95	115,56
<b>2021</b>	<b>NA</b>	<b>NA</b>	<b>NA</b>

Sumber/Source: BPS, Survei Harga Konsumen/BPS-Statistics Indonesia, Consumer Price Survey



**Tabel**  
**Table 9.4****Laju Inflasi Bulanan Menurut Kelompok Pengeluaran  
(2018=100) di Kabupaten Ogan Komering Ulu Timur, 2022**  
**Monthly Inflation Rate by Expenditure Group (2018=100) in  
Ogan Komering Ulu Timur Regency, 2022**

<b>Bulan</b> <b>Month</b>	<b>Makanan, Minuman dan Tembakau</b> <b>Food, Beverages and Tobacco</b>	<b>Pakaian dan Alas Kaki</b> <b>Clothing and Footwear</b>	<b>Perumahan, Air, Listrik, dan Bahan Bakar Rumah Tangga</b> <b>Housing, Water, Electricity, and Household Fuels</b>
(1)	(2)	(3)	(4)
Januari/January	2.44	-0.44	0.29
Februari/February	0.54	0	0.46
Maret/March	2.29	1.98	0
April/April	-0.1	2.29	0.32
Mei/May	4.17	-1.6	-0.1
Juni/June	2.9	0.16	-0.05
Juli/July	3.19	-0.01	0.21
Agustus/August	-0.4	-2.25	1.65
September/September	-6.45	2.7	-0.29
Oktober/October	-1.66	-0.34	2.99
November/November	-1	0.25	1.09
Desember/December	1.12	0	-0.12
<b>2021</b>	<b>NA</b>	<b>NA</b>	<b>NA</b>

Lanjutan Tabel/*Continued Table 9.4*

<b>Bulan</b> <i>Month</i>	<b>Perlengkapan, Peralatan, dan Pemeliharaan Rutin Rumah Tangga</b> <i>Furnishing, Household Equipment and Routine Household Maintenance</i>	<b>Kesehatan</b> <i>Health</i>	<b>Transportasi</b> <i>Transport</i>
(1)	(5)	(6)	(7)
Januari/ <i>January</i>	1.03	3.12	-1
Februari/ <i>February</i>	-0.32	-0.2	0.22
Maret/ <i>March</i>	0.27	0.03	-0.18
April/ <i>April</i>	-1.1	0.22	7.62
Mei/ <i>May</i>	1.1	0	7.62
Juni/ <i>June</i>	0.38	0	-6.29
Juli/ <i>July</i>	-0.05	0	-0.32
Agustus/ <i>August</i>	1.55	-11.99	0
September/ <i>September</i>	-0.45	13.62	10.93
Oktober/ <i>October</i>	0.59	0	0.14
November/ <i>November</i>	0.31	0	-0.1
Desember/ <i>December</i>	-0.01	0	-1.99
<b>2021</b>	<b>NA</b>	<b>NA</b>	<b>NA</b>

Lanjutan Tabel/*Continued Table 9.4*

<b>Bulan Month</b>	<b>Informasi, Komunikasi, dan Jasa Keuangan Information, Communication and Financial Services</b>	<b>Rekreasi, Olahraga, dan Budaya Recreation, Sport, and Culture</b>	<b>Pendidikan Education</b>
(1)	(8)	(9)	(10)
Januari/January	3.78	-4.35	27.35
Februari/February	-0.78	0.02	0
Maret/March	0	1.31	-0.31
April/April	-0.45	0	-16.15
Mei/May	0	1.5	0
Juni/June	0.52	2.83	0
Juli/July	-39.05	-0.45	10.94
Agustus/August	0	-1.59	0.99
September/September	0	0.67	7.74
Oktober/October	15.12	0.19	0
November/November	-13.14	0	0
Desember/December	0	0.06	0
<b>2021</b>	<b>NA</b>	<b>NA</b>	<b>NA</b>

Lanjutan Tabel/*Continued Table 9.4*

<b>Bulan Month</b>	<b>Penyediaan Makanan dan Minuman/Restoran Food and Beverage Services/Restaurant</b>	<b>Perawatan Pribadi dan Jasa Lainnya Personal Care and Other Services</b>	<b>Umum General</b>
(1)	(11)	(12)	(13)
Januari/January	-15.15	-7.07	0.81
Februari/February	2.58	6.71	0.76
Maret/March	1.05	0.3	0.93
April/April	2.61	0.63	0.01
Mei/May	2.86	0.21	1.86
Juni/June	5.35	0.69	0.81
Juli/July	1.52	0.56	-0.14
Agustus/August	2.2	0.42	-0.12
September/September	-0.69	3.45	0.12
Oktober/October	0.37	-3.26	0.28
November/November	-0.16	0.15	-0.54
Desember/December	0.49	3.6	0.35
<b>2021</b>	<b>NA</b>	<b>NA</b>	<b>NA</b>

Sumber/Source: BPS, Survei Harga Konsumen/BPS-Statistics Indonesia, Consumer Price Survey



10


**PENGELUARAN PENDUDUK**  
**POPULATION EXPENDITURE**

**RATA RATA PENGELUARAN PENDUDUK Rp1.033.977** kapita/bulan

**MAKANAN**




**53,16%**



**BUKAN MAKANAN**



**46,84%**





**PENJELASAN TEKNIS**

**TECHNICAL NOTES**

1. Data pengeluaran penduduk menurut jenis pengeluaran diperoleh dari Survei Sosial Ekonomi Nasional (Susenas).
2. Data konsumsi/pengeluaran yang dikumpulkan pada Susenas dibagi menjadi dua kelompok, yaitu konsumsi makanan dan bukan makanan.
3. Konsumsi/pengeluaran makanan dirinci menjadi 215 komoditi, masing-masing dikumpulkan data kuantitas dan nilainya.
4. Untuk konsumsi bukan makanan, pada umumnya yang dikumpulkan hanya data nilainya, kecuali untuk beberapa jenis pengeluaran tertentu, seperti penggunaan listrik, air, gas, dan bahan bakar minyak (BBM) yang juga dikumpulkan kuantitasnya.
5. Pengeluaran rata-rata per kapita adalah biaya yang dikeluarkan untuk konsumsi semua anggota rumah tangga selama sebulan baik yang berasal dari pembelian, pemberian maupun produksi sendiri dibagi dengan banyaknya anggota rumah tangga dalam rumah tangga tersebut.

1. *The data on consumer expenditure according to type of expenditure are obtained from the National Socio Economic Survey.*
2. *Data of consumption/expenditure collected in Susenas are divided into two groups, namely food and nonfood consumption.*
3. *Consumption/ expenditure on food covers 215 commodities, both quantity data and values are collected.*
4. *For consumption of non-food, the data collected in general are only their values, except for certain types of expenditure, such as electricity, water, gas, and fuel, which are also collected for their quantity data.*
5. *Per capita Average Expenditure is the cost spent for all household members consumption during the month, whether from purchasing, giving or own production, divided by the number of household members in the household.*





**ULASAN**

Data pengeluaran rumah tangga adalah salah satu data yang diperoleh dari Survei Sosial Ekonomi Nasional (Susenas). Keakuratan data pendapatan rumah tangga yang didapatkan dari responden seringkali dipertanyakan. Kecenderungan responden untuk tidak terbuka dalam memberikan data pendapatan rumah tangga yang sebenarnya cukup tinggi.

Untuk mengatasi kondisi tersebut, dilakukanlah penghitungan pengeluaran rumah tangga dengan pendekatan berdasarkan pengeluaran rumah tangga. Data ini merupakan salah satu data yang cukup krusial untuk ditelisik lebih dalam karena bisa menggambarkan kesejahteraan masyarakat.

Pengeluaran rumah tangga terdiri dari pengeluaran makanan dan pengeluaran bukan makanan. Pengalokasian pengeluaran terhadap kedua kelompok tersebut bisa dijadikan salah satu indikator kesejahteraan penduduk. Penduduk golongan menengah ke bawah cenderung akan menghabiskan lebih banyak pengeluaran di kelompok konsumsi makanan rumah tangga.

Rata-rata pengeluaran penduduk Kabupaten OKU Timur per kapita tahun 2022 sebesar Rp 1.033.977 per bulan meningkat 1,35 persen dibandingkan tahun 2021. 53,16 persen pengeluaran masyarakat digunakan untuk konsumsi makanan, sisanya 46,84 persen untuk konsumsi non makanan.

**DESCRIPTION**

*Data of household expenditure is one of those which is taken from National Socioeconomic survey. Accuration level of household income it is sometime questionable. People tend to give answer by lowering their revenues.*

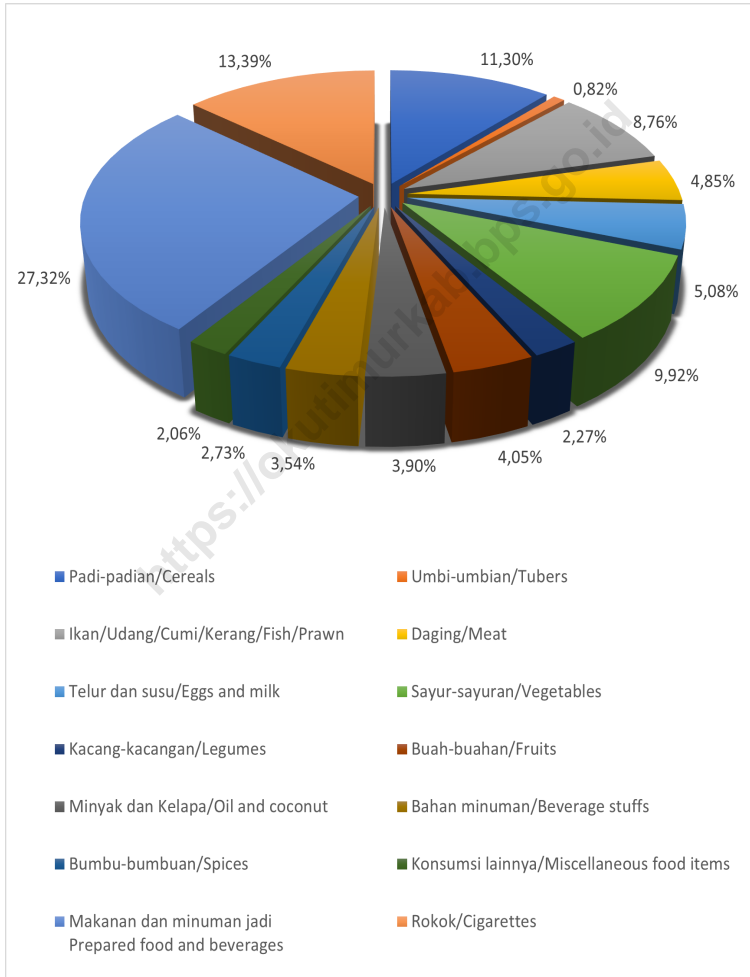
*In response to that phenomenon, the household expenditure is calculated approximately method by using their expenditure. This kind of data is such crucial, therefore it can be done such further investigation as it can depict welfare of society.*

*Households Expenditure consists of food expenditure and non0food expenditure. How household manage its allocation of expenditure can be refered as indicator of welfare. Low Midle range society are tend to use their money in food expenditure.*

*The average per capita expenditure of the population of East OKU Regency in 2022 is IDR 1,033,977 per month, an increase of 1.35 percent compared to 2021. 53.16 percent of public expenditure is used for food consumption, the remaining 46.84 percent is for non-food consumption.*

**Gambar** 10.1  
**Figures**

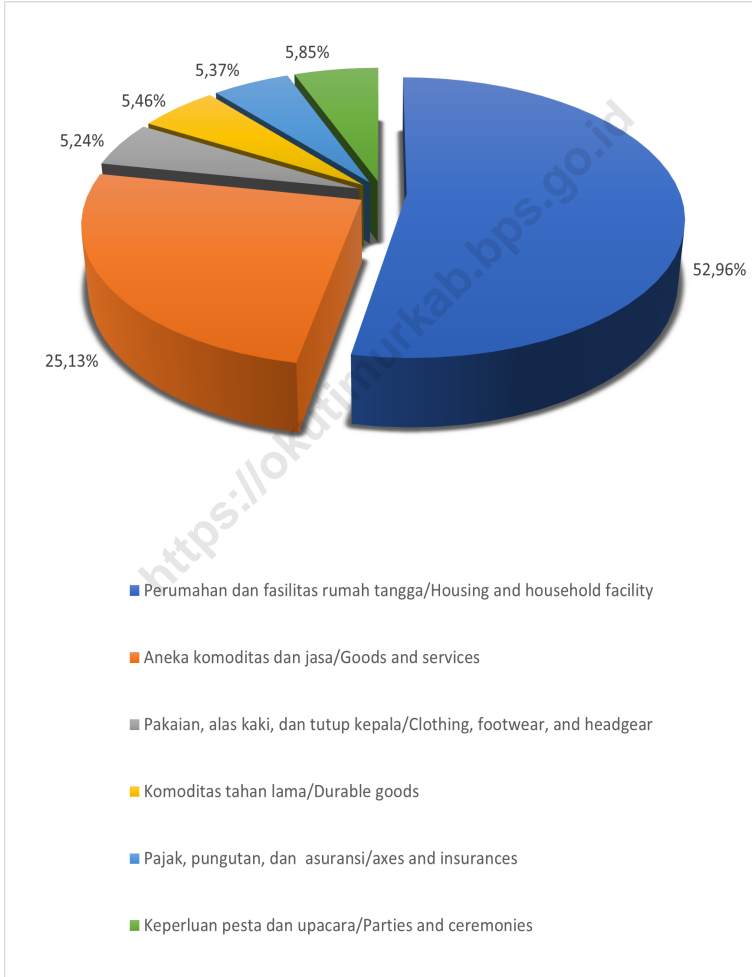
**Persentase Pengeluaran per Kapita Sebulan Menurut Kelompok Komoditas Makanan di Kabupaten Ogan Komering Ulu Timur, 2022**  
*Percentage of Monthly Expenditure per Capita by Food Commodity Group in Ogan Komering Ulu Timur Regency, 2022*



Sumber/Source : BPS, Survei Sosial Ekonomi Nasional (Susenas) Maret/BPS-Statistics Indonesia, National Socioeconomic Survey March

**Gambar** 10.2  
**Figures**

**Persentase Pengeluaran per Kapita Sebulan Menurut Kelompok Komoditas Non Makanan di Kabupaten Ogan Komering Ulu Timur, 2022**  
*Percentage of Monthly Expenditure per Capita by Non-Food Commodity Group in Ogan Komering Ulu Timur Regency, 2022*



Sumber/Source : BPS, Survei Sosial Ekonomi Nasional (Susenas) Maret/BPS-Statistics Indonesia, National Socioeconomic Survey March

**Tabel**  
**Table** 10.1

**Rata-rata Pengeluaran per Kapita Sebulan Menurut Kelompok Komoditas (rupiah) di Kabupaten Ogan Komering Ulu Timur, 2021 dan 2022**  
**Monthly Average Expenditure per Capita by Commodity Group (rupiahs) in Ogan Komering Ulu Timur Regency, 2021 and 2022**

<b>Kelompok Komoditas/Commodity Group</b>	<b>2021</b>	<b>2022</b>
(1)	(2)	(3)
<b>Makanan/Food</b>		
Padi-padian/ <i>Cereals</i>	61 963	62 129
Umbi-umbian/ <i>Tubers</i>	4 672	4 496
Ikan/udang/cumi/kerang/ <i>Fish/shrimp/common squid/shells</i>	45 027	48 175
Daging/ <i>Meat</i>	20 808	26 670
Telur dan susu/ <i>Eggs and milk</i>	29 806	27 924
Sayur-sayuran/ <i>Vegetables</i>	55 167	54 516
Kacang-kacangan/ <i>Legumes</i>	13 727	12 505
Buah-buahan/ <i>Fruits</i>	21 912	22 248
Minyak dan kelapa/ <i>Oil and coconut</i>	16 734	21 446
Bahan minuman/ <i>Beverage stuffs</i>	19 018	19 457
Bumbu-bumbuan/ <i>Spices</i>	14 379	15 016
Konsumsi lainnya/ <i>Miscellaneous food items</i>	12 574	11 330
Makanan dan minuman jadi/ <i>Prepared food and beverages</i>	170 538	150 155
Rokok/ <i>Cigarettes</i>	67 221	73 625
<b>Jumlah makanan/Total food</b>	<b>553 544</b>	<b>549 691</b>
<b>Bukan makanan/Non-food</b>		
Perumahan dan fasilitas rumah tangga/ <i>Housing and household facilities</i>	242 282	256 468
Aneka barang dan jasa/ <i>Goods and services</i>	107 791	121 685
Pakaian, alas kaki, dan tutup kepala/ <i>Clothing, footwear, and headgear</i>	36 515	25 373
Barang tahan lama/ <i>Durable goods</i>	36 738	26 439
Pajak, pungutan, dan asuransi/ <i>Taxes and insurance</i>	27 484	25 983
Keperluan pesta dan upacara/kenduri/ <i>Parties and ceremonies</i>	15 844	28 338
<b>Jumlah bukan makanan/Total non-food</b>	<b>466 655</b>	<b>484 286</b>
<b>Jumlah/Total</b>	<b>1 020 198</b>	<b>1 033 977</b>

Sumber/Source: BPS, Survei Sosial Ekonomi Nasional (Susenas) Maret 2021 dan Maret 2022/BPS-Statistics Indonesia, National Socioeconomic Survey

**Tabel**  
**Table** 10.2

**Persentase Pengeluaran per Kapita Sebulan Menurut Kelompok Komoditas di Kabupaten Ogan Komering Ulu Timur, 2021 dan 2022**  
**Percentage of Monthly Expenditure per Capita by Commodity Group in Ogan Komering Ulu Timur Regency, 2021 and 2022**

<b>Kelompok Komoditas/Commodity Group</b>	<b>2021</b>	<b>2022</b>
(1)	(2)	(3)
<b>Makanan/Food</b>		
Padi-padian/ <i>Cereals</i>	6,07	6,01
Umbi-umbian/ <i>Tubers</i>	0,46	0,43
Ikan/udang/cumi/kerang/ <i>Fish/shrimp/common squid/shells</i>	4,41	4,66
Daging/ <i>Meat</i>	2,04	2,58
Telur dan susu/ <i>Eggs and milk</i>	2,92	2,70
Sayur-sayuran/ <i>Vegetables</i>	5,41	5,27
Kacang-kacangan/ <i>Legumes</i>	1,35	1,21
Buah-buahan/ <i>Fruits</i>	2,15	2,15
Minyak dan kelapa/ <i>Oil and coconut</i>	1,64	2,07
Bahan minuman/ <i>Beverage stuffs</i>	1,86	1,88
Bumbu-bumbuan/ <i>Spices</i>	1,41	1,45
Konsumsi lainnya/ <i>Miscellaneous food items</i>	1,23	1,10
Makanan dan minuman jadi/ <i>Prepared food and beverages</i>	16,72	14,52
Rokok/ <i>Cigarettes</i>	6,59	7,12
<b>Jumlah makanan/Total food</b>	<b>54,26</b>	<b>53,16</b>
<b>Bukan makanan/Non-food</b>		
Perumahan dan fasilitas rumah tangga/ <i>Housing and household facilities</i>	23,75	24,80
Aneka barang dan jasa/ <i>Goods and services</i>	10,57	11,77
Pakaian, alas kaki, dan tutup kepala/ <i>Clothing, footwear, and headgear</i>	3,58	2,45
Barang tahan lama/ <i>Durable goods</i>	3,60	2,56
Pajak, pungutan, dan asuransi/ <i>Taxes and insurance</i>	2,69	2,51
Keperluan pesta dan upacara/kenduri/ <i>Parties and ceremonies</i>	1,55	2,74
<b>Jumlah bukan makanan/Total non-food</b>	<b>45,74</b>	<b>46,84</b>
<b>Jumlah/Total</b>	<b>100,00</b>	<b>100,00</b>

Sumber/Source: BPS, Survei Sosial Ekonomi Nasional (Susenas) Maret 2021 dan Maret 2022/BPS-Statistics Indonesia, National Socioeconomic Survey

**Tabel**  
**Table** 10.3**Persentase Penduduk Menurut Golongan Pengeluaran Per Kapita Sebulan di Kabupaten Ogan Komering Ulu Timur, 2022**  
**Percentage of Population by Class of Monthly Expenditure per Capita in Ogan Komering Ulu Timur Regency, 2022**

<b>Golongan Pengeluaran Per Kapita Sebulan (rupiah)</b> <b>Class of Monthly Expenditure per Capita (rupiahs)</b>	<b>Persentase Penduduk</b> <b>Percentage of Population</b>
(1)	(2)
< 150 000	-
150 000–199 999	-
200 000–299 999	-
300 000–499 999	14,27
500 000–749 999	31,29
750 000–999 999	18,16
1 000 000–1 499 999	17,49
> 1 500 000	18,79
<b>Jumlah/Total</b>	<b>100,00</b>

Sumber/Source: BPS, Survei Sosial Ekonomi Nasional (Susenans) Maret/BPS-Statistics Indonesia, National Socioeconomic Survey March

11

PERDAGANGAN  
TRADE

# JUMLAH SARANA PERDAGANGAN

TOKO



1.205

PASAR




11

1.650



WARUNG

1.163



KIOS







**PENJELASAN TEKNIS**

1. Data yang disajikan pada bab ini merupakan data jumlah sarana perdagangan yang tercatat oleh Dinas Perindustrian dan Perdagangan Kabupaten Ogan Komering Ulu Timur.
2. Pasar adalah lembaga ekonomi tempat bertemunya pembeli dan penjual, baik secara langsung maupun tidak langsung untuk melakukan transaksi perdagangan (UU No. 7 Tahun 2014 Tentang Perdagangan).
3. Pasar rakyat adalah tempat usaha yang ditata, dibangun dan dikelola oleh pemerintah, pemerintah daerah, swasta, badan usaha milik negara, dan / atau badan usaha milik daerah, dapat berupa toko, kios, los, dan tenda yang dimiliki/ dikelola oleh pedagang kecil dan menengah, dengan proses jual beli barang melalui tawar-menawar (UU No. 7 Tahun 2014 Tentang Perdagangan).

**TECHNICAL NOTES**

1. *Data in this chapter is the number of trading facilities recorded by Department of Industry and Trade of East Ogan Komering Ulu Regency.*
2. *The market is an economic institution where buyers and sellers meet, either directly or indirectly, to conduct trade transactions (UU No. 7 year 2014 about Trade).*
3. *The people's market is a place of business that is laid out, built and managed by governments, local governments, private, state-owned enterprises, and/or local enterprises, can be stores, kiosks, Los, and tents owned/managed by small and medium-sized merchants, with the process of buying and selling goods through bargaining (UU No. 7 year 2014 about Trade).*



**ULASAN**

Perdagangan merupakan salah satu aktivitas ekonomi yang memberikan kontribusi signifikan terhadap perekonomian Kabupaten Ogan Komering Ulu Timur. Hal ini didukung dengan letak wilayah Kabupaten Ogan Komering Ulu Timur yang dilalui oleh jalan lintas tengah. Berdasarkan data dari Dinas Perindustrian dan Perdagangan, jumlah sarana perdagangan di Kabupaten Ogan Komering Ulu Timur mengalami peningkatan setiap tahun.

Pada tahun 2022, sarana perdagangan di Kabupaten Ogan Komering Ulu Timur terdapat sebanyak 4.029 unit. jumlah tersebut mengalami penurunan sebanyak 555 unit dibandingkan tahun sebelumnya. Penurunan terjadi pada jumlah sarana perdagangan berupa los/kios sementara toko dan warung mengalami peningkatan. Ditinjau dari jenisnya, 11 unit diantaranya merupakan pasar termasuk pasar kalangan yang berada dibawah naungan Perusahaan Umum Daerah Pasar, 1.205 unit toko, 1.163 unit kios, dan 1.650 unit warung.

**DESCRIPTION**

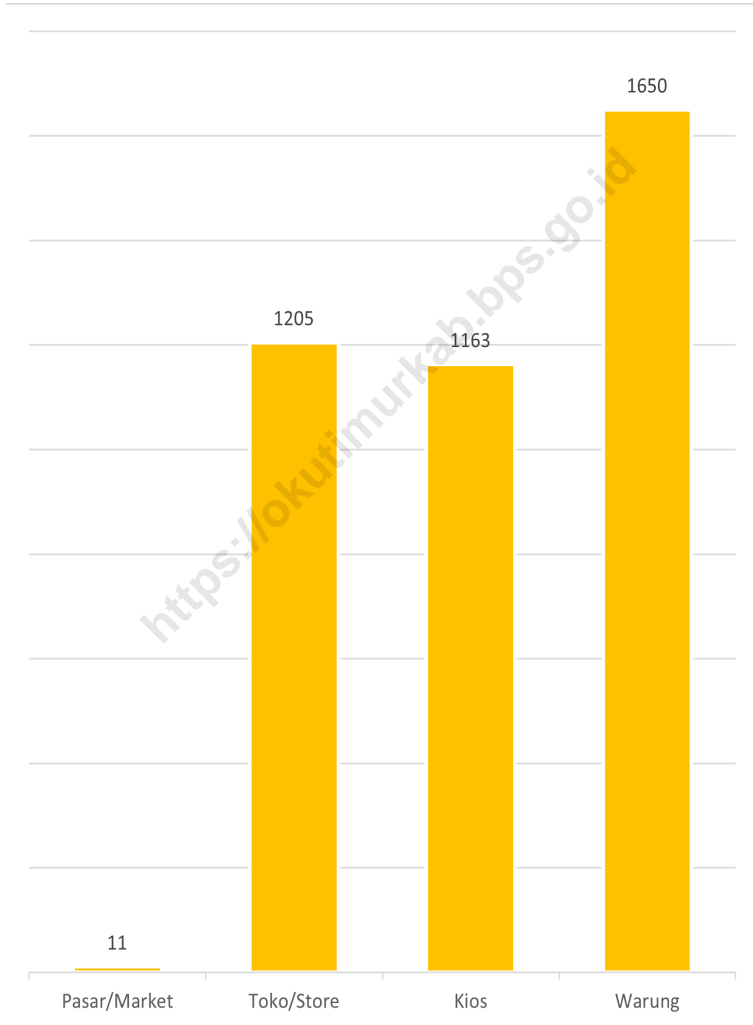
*Trade is one of the economic activities that contributes significantly to the economy of the Ogan Komering Ulu Timur Regency. It is supported by the region of Ogan Komering Ulu Timur Regency which is traversed by the middle cross roads. Based on data from the Department of Industry and Trade, the number of trading facilities in Ogan Komering Ulu Timur regency has increased every year.*

*In 2022, there will be 4,029 trading facilities in East Ogan Komering Ulu Regency. This number decreased by 555 units compared to the previous year. The decrease occurred in the number of trading facilities in the form of stalls/kiosks while shops and stalls experienced an increase. Judging from the type, 11 units of which are markets including the circles market which is under the auspices of the Regional Market Public Company, 1,205 units of shops, 1,163 units of kiosks, and 1,650 units of stalls.*



**Gambar**  
**Figures** 11.1

**Jumlah Sarana Perdagangan di Kabupaten Ogan Komerling Ulu Timur (unit), 2022**  
**Number of Trading Facilities in Ogan Komerling Ulu Timur Regency (unit), 2022**



Sumber/Source : Dinas Perindustrian dan Perdagangan Kabupaten Ogan Komerling Ulu Timur / Department of Industry and Trade in Ogan Komerling Ulu Timur Regency

**Tabel**  
**Table 11.1****Jumlah Sarana Perdagangan Menurut Jenisnya di  
Kabupaten Ogan Komering Ulu Timur, 2019–2022**  
**Number of Trading Facilities by Type of Facility in Ogan  
Komering Ulu Timur Regency, 2019–2022**

<b>Jenis Sarana Perdagangan</b> <i>Type of Trading Facilities</i>	<b>2019</b>	<b>2020</b>	<b>2021</b>	<b>2022</b>
(1)	(2)	(3)	(4)	(5)
Pasar/Market	11	11	11	11
Toko/Store	876	1 032	1 194	1 205
Kios	1 443	1 587	1 745	1 163
Warung	1 352	1 478	1 634	1 650
<b>Jumlah/Total</b>	<b>3 682</b>	<b>4 103</b>	<b>4 584</b>	<b>4 029</b>


Sumber/Source : Dinas Perindustrian dan Perdagangan Kabupaten Ogan Komering Ulu Timur / *Department of Industry and Trade in Ogan Komering Ulu Timur Regency*

12

**SISTEM NERACA REGIONAL  
SYSTEM OF REGIONAL ACCOUNTS**


**PDRB (Milyar rupiah)**

**ADHB**



**17.862,54**

**ADHK**



**11.127,87**







**PENJELASAN TEKNIS**

1. Sumber data yang digunakan dalam bab ini berasal dari Badan Pusat Statistik Republik Indonesia (BPS- RI).
2. Penghitungan statistik neraca regional yang digunakan di sini mengikuti buku petunjuk yang diterbitkan oleh Perserikatan Bangsa Bangsa yang dikenal sebagai "Sistem Neraca Nasional". Namun, penerapan statistik neraca regional tersebut telah disesuaikan dengan kondisi sosial ekonomi Ogan Komering Ulu Timur.
3. Produk Domestik Regional Bruto (PDRB) pada tingkat regional (provinsi) menggambarkan kemampuan suatu wilayah untuk menciptakan output (nilai tambah) pada suatu waktu tertentu. Untuk menyusun PDRB digunakan 2 pendekatan yaitu Lapangan Usaha dan Pengeluaran.
4. PDRB dari sisi lapangan usaha merupakan penjumlahan seluruh komponen nilai tambah bruto yang mampu diciptakan oleh sektor-sektor ekonomi atas berbagai aktivitas produksinya. Sedangkan dari sisi pengeluaran menjelaskan penggunaan dari nilai tambah tersebut.

**TECHNICAL NOTES**

1. *Source of data used in this chapter comes from the BPS Statistics Indonesia (BPS-RI).*
2. *Calculation of regional accounts statistics which is used here follows the user guide published by the United Nations known as the "System of National Accounts". However, the application of regional account statistics has been adjusted to the socio-economic conditions of Ogan Komering Ulu Timur.*
3. *The basic measure of the value added arising from economic is known as gross regional domestic product (grdp) at the regional level (provinces). To compile these statistics, two approaches have been used, i.e. "production approach" and "expenditure approach".*
4. *The first approach is to measure value added produced by various kinds of economic activities, while the second approach is to measure final uses o the country's output. In other words, grdp is the sum fo total value added produced by all economic industries (activities) and the way of using it.*

5. PDB atas dasar harga berlaku menggambarkan nilai tambah barang dan jasa yang dihitung menggunakan harga yang berlaku pada setiap tahun, sedangkan PDB atas dasar harga konstan menunjukkan nilai tambah barang dan jasa tersebut yang dihitung menggunakan harga yang berlaku pada satu tahun tertentu sebagai dasar.
  6. PDB atas dasar harga berlaku dapat digunakan untuk melihat pergeseran dan struktur ekonomi, sedang harga konstan digunakan untuk mengetahui pertumbuhan ekonomi dari tahun ke tahun.
  7. Pengeluaran konsumsi rumah tangga adalah pengeluaran atas barang dan jasa oleh rumah tangga residen untuk tujuan konsumsi akhir. Rumah tangga didefinisikan sebagai individu atau sekelompok individu yang tinggal bersama dalam suatu bangunan tempat tinggal, mengumpulkan sebagian atau seluruh pendapatan dan kekayaannya, serta mengonsumsi barang dan jasa secara kolektif, utamanya makanan dan perumahan.
5. *GDP at current prices illustrates the added value of goods and services calculated using prices prevailing every year, while GDP at constant prices shows the added value of these goods and services calculated using prices prevailing in a particular year as a basis.*
  6. *GDP at current prices can be used to see shifts and economic structure, while constant prices are used to determine economic growth from year to year.*
  7. *Household consumption expenditure is expenditure on goods and services by resident households for final consumption purposes. A household is defined as an individual or a group of individuals who live together in a residential building, collect part or all of their income and wealth, and consume goods and services collectively, especially food and housing.*

**ULASAN**

PDRB Kabupaten Ogan Komering Ulu Timur berdasarkan harga berlaku pada tahun 2022 mencapai 17.862,84 miliar rupiah. Dari sisi lapangan usaha, nilai PDRB tersebut paling banyak berasal dari kontribusi nilai tambah yang dihasilkan pada kategori pertanian, kehutanan, dan perikanan. Sementara dari sisi penggunaan, distribusi PDRB sebagian besar dikeluarkan untuk konsumsi rumah tangga.

Dilihat berdasarkan harga konstan, PDRB kabupaten Ogan Komering Ulu Timur pada tahun 2022 mencapai 11.127,87 miliar rupiah dengan laju pertumbuhan sebesar 5,44 persen. Laju pertumbuhan tersebut mengalami percepatan 0,75 poin dibandingkan tahun sebelumnya. Percepatan pertumbuhan ekonomi tersebut didorong oleh banyak faktor, salah satunya yaitu peningkatan aktivitas ekonomi di Kabupaten Ogan Komering Ulu Timur khususnya di sektor penyediaan akomodasi dan makan-minum.

Berbagai event nasional yang diselenggarakan di Kabupaten Ogan Komering Ulu Timur, seperti Garuda Shield dan HAORNAS (Hari Olahraga Nasional) menyebabkan tingginya tingkat penginapan dan penyediaan makan-minum di Kabupaten Ogan Komering Ulu Timur pada tahun 2022.

**DESCRIPTION**

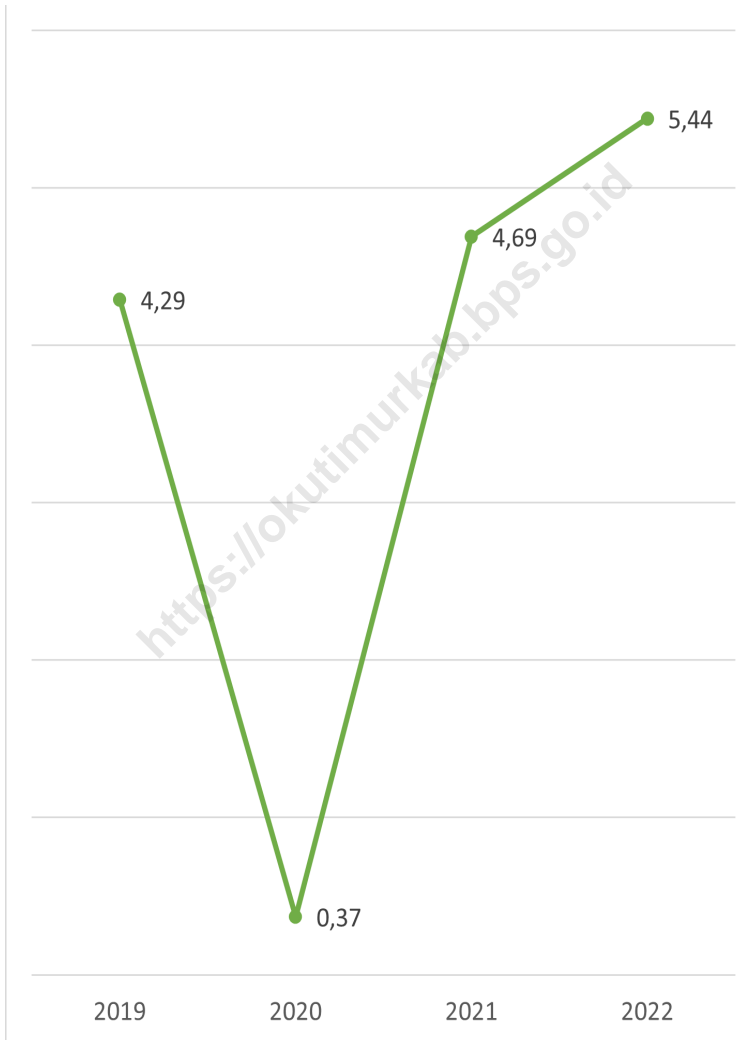
*GDRP of Ogan Komering Ulu Timur regency at current price in 2022 reached 17,862.84 billions rupiah. By industries, the value of the PDRB is most derived by contributions of added value was generated in the categories of agriculture, forestry, and fisheries. Meanwhile from the side of use, the distribution of GDRP is largely spent for household consumption.*

*At the constant price, GDRP of Ogan Komering Ulu Timur in 2022 reached 11,127.87 billions rupiah with economic growth rate of 5.44 percent. The growth rate accelerated by 0.75 points compared to the previous year. The acceleration of economic growth is driven by many factors, one of which is an increase in economic activity in Ogan Komering Ulu Timur Regency, especially in the Accommodation and Food Service Activities sector.*

*Various national events were held in East Ogan Komering Ulu Regency, such as Garuda Shield and HAORNAS (National Sports Day) led to high levels of accommodation and provision of food and drink in East Ogan Komering Ulu District in 2022.*

**Gambar** 12.1  
**Figures**

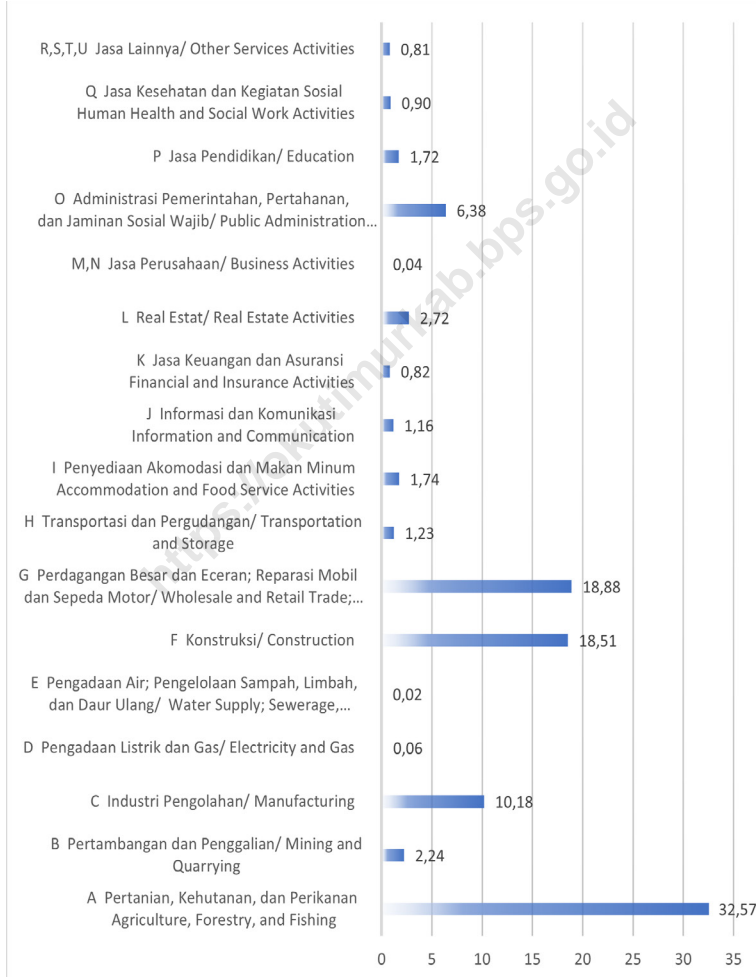
**Laju Pertumbuhan PDRB Kabupaten Ogan Komering Ulu Timur (%), 2019-2022**  
**Growth Rate of Gross Regional Domestic Product in Ogan Komering Ulu Timur Regency (%), 2019-2022**



Sumber/Source : BPS, berbagai sensus, survei dan sumber lain/BPS-Statistics Indonesia, various census, survey, and other sources

**Gambar** 12.2  
**Figures**

**Distribusi Persentase Produk Domestik Regional Bruto Menurut Lapangan Usaha di Kabupaten Ogan Komering Ulu Timur, 2022**  
***Distribution of Gross Regional Domestic Product at Current Market Prices by Industry in Ogan Komering Ulu Timur Regency, 2022***



Sumber/Source : BPS, berbagai sensus, survei dan sumber lain/BPS-Statistics Indonesia, various census, survey, and other sources

**Tabel** 12.1. **Produk Domestik Regional Bruto Atas Dasar Harga Berlaku Menurut Lapangan Usaha di Kabupaten Ogan Komering Ulu Timur (miliar rupiah), 2018–2022**  
**Gross Regional Domestic Product at Current Market Prices by Industry in Ogan Komering Ulu Timur Regency (billion rupiahs), 2018–2022**

Lapangan Usaha/Industry	2018	2019	2020	2021 <sup>x</sup>	2022 <sup>xx</sup>
(1)	(2)	(3)	(4)	(5)	(6)
A Pertanian, Kehutanan, dan Perikanan/ <i>Agriculture, Forestry, and Fishing</i>	4 645,06	4 915,27	5 076,16	5 368,60	5 818,72
B Pertambangan dan Penggalian/ <i>Mining and Quarrying</i>	326,69	356,23	354,96	383,93	400,23
C Industri Pengolahan/ <i>Manufacturing</i>	1 286,92	1 480,58	1 536,48	1 627,95	1 817,86
D Pengadaan Listrik dan Gas/ <i>Electricity and Gas</i>	8,16	9,13	10,38	11,14	11,53
E Pengadaan Air; Pengelolaan Sampah, Limbah, dan Daur Ulang/ <i>Water Supply; Sewerage, Waste Management, and Remediation Activities</i>	2,11	2,28	2,45	2,51	2,75
F Konstruksi/ <i>Construction</i>	2 609,39	2 805,31	2 838,30	3 024,98	3 306,56
G Perdagangan Besar dan Eceran; Reparasi Mobil dan Sepeda Motor/ <i>Wholesale and Retail Trade; Repair of Motor Vehicles and Motorcycles</i>	2 444,61	2 771,45	2 782,64	2 986,26	3 372,54
H Transportasi dan Pergudangan/ <i>Transportation and Storage</i>	171,09	190,19	187,94	193,08	220,08
I Penyediaan Akomodasi dan Makan Minum/ <i>Accommodation and Food Service Activities</i>	214,24	250,12	254,47	275,90	310,18
J Informasi dan Komunikasi/ <i>Information and Communication</i>	137,85	155,08	170,81	187,97	207,35

Lanjutan Tabel/*Continued Table* 12.1

Lapangan Usaha/ <i>Industry</i>		2018	2019	2020	2021 <sup>x</sup>	2022 <sup>xx</sup>
(1)		(2)	(3)	(4)	(5)	(6)
K	Jasa Keuangan dan Asuransi/ <i>Financial and Insurance Activities</i>	124,46	131,60	133,12	141,12	146,47
L	Real Estat/ <i>Real Estate Activities</i>	352,59	384,27	398,98	426,82	486,33
M,N	Jasa Perusahaan/ <i>Business Activities</i>	6,24	6,87	6,95	7,24	7,92
O	Administrasi Pemerintahan, Pertahanan, dan Jaminan Sosial Wajib/ <i>Public Administration and Defence; Compulsory Social Security</i>	912,60	955,21	980,73	1 046,24	1 140,02
P	Jasa Pendidikan/ <i>Education</i>	253,77	268,67	276,12	279,36	307,91
Q	Jasa Kesehatan dan Kegiatan Sosial/ <i>Human Health and Social Work Activities</i>	124,26	134,61	147,37	150,24	161,13
R,S,T,U	Jasa Lainnya/ <i>Other Services Activities</i>	107,07	118,98	124,67	131,41	145,26
<b>Produk Domestik Regional Bruto/<i>Gross Regional Domestic Product</i></b>		<b>13 727,12</b>	<b>14 935,85</b>	<b>15 282,54</b>	<b>16 244,76</b>	<b>17 862,84</b>

Sumber/*Source*: BPS, berbagai sensus, survei dan sumber lain/*BPS-Statistics Indonesia, various census, survey, and other sources*



**Tabel**  
**Table** 12.2**Produk Domestik Regional Bruto Atas Dasar Harga Konstan 2010 Menurut Lapangan Usaha di Kabupaten Ogan Komering Ulu Timur (miliar rupiah), 2018–2022**  
**Gross Regional Domestic Product at 2010 Constant Market Prices by Industry in Ogan Komering Ulu Timur Regency (billion rupiahs), 2018–2022**

Lapangan Usaha/ <i>Industry</i>		2018	2019	2020	2021 <sup>a</sup>	2022 <sup>xx</sup>
(1)		(2)	(3)	(4)	(5)	(6)
A	Pertanian, Kehutanan, dan Perikanan/ <i>Agriculture, Forestry, and Fishing</i>	3 834,09	3 967,06	3 996,58	4 208,08	4 353,84
B	Pertambangan dan Penggalian/ <i>Mining and Quarrying</i>	216,75	233,05	229,77	247,83	254,17
C	Industri Pengolahan/ <i>Manufacturing</i>	734,93	806,23	809,51	828,16	894,47
D	Pengadaan Listrik dan Gas/ <i>Electricity and Gas</i>	5,19	5,79	6,47	6,81	6,95
E	Pengadaan Air; Pengelolaan Sampah, Limbah, dan Daur Ulang/ <i>Water Supply; Sewerage, Waste Management, and Remediation Activities</i>	1,42	1,50	1,58	1,59	1,72
F	Konstruksi/ <i>Construction</i>	1 530,89	1 641,46	1 658,05	1 701,11	1 772,44
G	Perdagangan Besar dan Eceran; Reparasi Mobil dan Sepeda Motor/ <i>Wholesale and Retail Trade; Repair of Motor Vehicles and Motorcycles</i>	1 360,47	1 474,23	1 427,88	1 512,59	1 643,27
H	Transportasi dan Pergudangan/ <i>Transportation and Storage</i>	114,62	123,57	120,40	123,04	132,64
I	Penyediaan Akomodasi dan Makan Minum/ <i>Accommodation and Food Service Activities</i>	117,71	130,92	130,42	140,22	155,12
J	Informasi dan Komunikasi/ <i>Information and Communication</i>	115,60	125,84	137,66	149,91	163,70

Lanjutan Tabel/*Continued Table 12.2*

<b>Lapangan Usaha/Industry</b>		<b>2018</b>	<b>2019</b>	<b>2020</b>	<b>2021<sup>x</sup></b>	<b>2022<sup>xx</sup></b>
(1)		(2)	(3)	(4)	(5)	(6)
K	Jasa Keuangan dan Asuransi/ <i>Financial and Insurance Activities</i>	86,33	91,73	92,35	96,29	96,94
L	Real Estat/ <i>Real Estate Activities</i>	251,26	275,42	283,30	303,03	329,30
M,N	Jasa Perusahaan/ <i>Business Activities</i>	3,78	4,10	4,10	4,22	4,38
O	Administrasi Pemerintahan, Pertahanan, dan Jaminan Sosial Wajib/ <i>Public Administration and Defence; Compulsory Social Security</i>	671,97	751,63	761,61	805,81	868,10
P	Jasa Pendidikan/ <i>Education</i>	200,30	220,55	221,94	221,25	235,37
Q	Jasa Kesehatan dan Kegiatan Sosial/ <i>Human Health and Social Work Activities</i>	96,65	107,00	113,60	115,29	120,54
R,S,T,U	Jasa Lainnya/ <i>Other Services Activities</i>	77,86	83,89	85,81	88,80	94,92
<b>Produk Domestik Regional Bruto/Gross Regional Domestic Product</b>		<b>9 103,28</b>	<b>10 043,97</b>	<b>10 081,03</b>	<b>10 554,00</b>	<b>11 127,87</b>

Sumber/Source: BPS, berbagai sensus, survei dan sumber lain/BPS-Statistics Indonesia, various census, survey, and other sources

**Tabel**  
**Table** 12.3

**Distribusi Persentase Produk Domestik Regional Bruto Atas Dasar Harga Berlaku Menurut Lapangan Usaha di Kabupaten Ogan Komering Ulu Timur, 2018–2022**  
**Percentage Distribution of Gross Regional Domestic Product at Current Market Prices by Industry in Ogan Komering Ulu Timur Regency, 2018–2022**

Lapangan Usaha/ <i>Industry</i>	2018	2019	2020	2021 <sup>x</sup>	2022 <sup>xx</sup>
(1)	(2)	(3)	(4)	(5)	(6)
A Pertanian, Kehutanan, dan Perikanan/ <i>Agriculture, Forestry, and Fishing</i>	33,84	33,09	33,22	33,05	32,57
B Pertambangan dan Penggalian/ <i>Mining and Quarrying</i>	2,38	2,37	2,32	2,36	2,24
C Industri Pengolahan/ <i>Manufacturing</i>	9,38	10,02	10,05	10,02	10,18
D Pengadaan Listrik dan Gas/ <i>Electricity and Gas</i>	0,06	0,07	0,07	0,07	0,06
E Pengadaan Air; Pengelolaan Sampah, Limbah, dan Daur Ulang/ <i>Water Supply; Sewerage, Waste Management, and Remediation Activities</i>	0,02	0,02	0,02	0,02	0,02
F Konstruksi/ <i>Construction</i>	19,01	18,61	18,57	18,62	18,51
G Perdagangan Besar dan Eceran; Reparasi Mobil dan Sepeda Motor/ <i>Wholesale and Retail Trade; Repair of Motor Vehicles and Motorcycles</i>	17,81	18,28	18,21	18,38	18,88
H Transportasi dan Pergudangan/ <i>Transportation and Storage</i>	1,25	1,19	1,23	1,19	1,23
I Penyediaan Akomodasi dan Makan Minum/ <i>Accommodation and Food Service Activities</i>	1,56	1,70	1,67	1,70	1,74
J Informasi dan Komunikasi/ <i>Information and Communication</i>	1,00	1,16	1,12	1,16	1,16
K Jasa Keuangan dan Asuransi/ <i>Financial and Insurance Activities</i>	0,91	1,04	0,87	0,87	0,82

Lanjutan Tabel/*Continued Table* 12.3

Lapangan Usaha/ <i>Industry</i>		2018	2019	2020	2021 <sup>x</sup>	2022 <sup>xx</sup>
(1)		(2)	(3)	(4)	(5)	(6)
L	Real Estat/ <i>Real Estate Activities</i>	2,57	2,57	2,61	2,63	2,72
M,N	Jasa Perusahaan/ <i>Business Activities</i>	0,05	0,05	0,05	0,04	0,04
O	Administrasi Pemerintahan, Pertahanan, dan Jaminan Sosial Wajib/ <i>Public Administration and Defence; Compulsory Social Security</i>	6,65	6,40	6,42	6,44	6,38
P	Jasa Pendidikan/ <i>Education</i>	1,85	1,80	1,81	1,72	1,72
Q	Jasa Kesehatan dan Kegiatan Sosial/ <i>Human Health and Social Work Activities</i>	0,91	0,90	0,96	0,92	0,90
R,S,T,U	Jasa Lainnya/ <i>Other Services Activities</i>	0,78	0,80	0,82	0,81	0,81
<b>Produk Domestik Regional Bruto/<i>Gross Regional Domestic Product</i></b>		<b>100,00</b>	<b>100,00</b>	<b>100,00</b>	<b>100,00</b>	<b>100,00</b>

Sumber/*Source*: BPS, berbagai sensus, survei dan sumber lain/*BPS-Statistics Indonesia, various census, survey, and other sources*

**Tabel**  
**Table** 12.4**Laju Pertumbuhan Produk Domestik Regional Bruto Atas Dasar Harga Konstan 2010 Menurut Lapangan Usaha di Kabupaten Ogan Komering Ulu Timur (persen), 2019–2022****Growth Rate of Gross Regional Domestic Product at 2010 Constant Market Prices by Industry in Ogan Komering Ulu Timur Regency (percent), 2019–2022**

Lapangan Usaha/Industry		2019	2020	2021 <sup>x</sup>	2022 <sup>xx</sup>
(1)		(2)	(3)	(4)	(5)
A	Pertanian, Kehutanan, dan Perikanan/ <i>Agriculture, Forestry, and Fishing</i>	1,68	0,74	5,29	3,46
B	Pertambangan dan Penggalian/ <i>Mining and Quarrying</i>	0,89	-1,41	7,86	2,56
C	Industri Pengolahan/ <i>Manufacturing</i>	8,97	0,41	2,30	8,01
D	Pengadaan Listrik dan Gas/ <i>Electricity and Gas</i>	8,02	11,76	5,20	2,11
E	Pengadaan Air; Pengelolaan Sampah, Limbah, dan Daur Ulang/ <i>Water Supply; Sewerage, Waste Management, and Remediation Activities</i>	6,89	5,70	0,39	8,37
F	Konstruksi/ <i>Construction</i>	5,21	1,01	2,60	4,19
G	Perdagangan Besar dan Eceran; Reparasi Mobil dan Sepeda Motor/ <i>Wholesale and Retail Trade; Repair of Motor Vehicles and Motorcycles</i>	7,03	-3,14	5,93	8,64
H	Transportasi dan Pergudangan/ <i>Transportation and Storage</i>	6,63	-2,57	2,19	7,81
I	Penyediaan Akomodasi dan Makan Minum/ <i>Accommodation and Food Service Activities</i>	9,50	-0,38	7,52	10,62
J	Informasi dan Komunikasi/ <i>Information and Communication</i>	7,01	9,39	8,90	9,20
K	Jasa Keuangan dan Asuransi/ <i>Financial and Insurance Activities</i>	2,68	0,68	4,26	0,68
L	Real Estat/ <i>Real Estate Activities</i>	4,05	2,86	6,96	8,67

Lanjutan Tabel/*Continued Table 12.4*

Lapangan Usaha/ <i>Industry</i>		2019	2020	2021 <sup>x</sup>	2022 <sup>xx</sup>
(1)		(2)	(3)	(4)	(5)
M,N	Jasa Perusahaan/ <i>Business Activities</i>	3,82	0,03	2,85	3,91
O	Administrasi Pemerintahan, Pertahanan, dan Jaminan Sosial Wajib/ <i>Public Administration and Defence; Compulsory Social Security</i>	6,96	1,33	5,80	7,73
P	Jasa Pendidikan/ <i>Education</i>	4,42	0,63	-0,31	6,38
Q	Jasa Kesehatan dan Kegiatan Sosial/ <i>Human Health and Social Work Activities</i>	3,02	6,17	1,49	4,56
R,S,T,U	Jasa Lainnya/ <i>Other Services Activities</i>	3,06	2,29	3,48	6,90
<b>Produk Domestik Regional Bruto/<i>Gross Regional Domestic Product</i></b>		<b>4,29</b>	<b>0,37</b>	<b>4,69</b>	<b>5,44</b>

Sumber/*Source*: BPS, berbagai sensus, survei dan sumber lain/*BPS-Statistics Indonesia, various census, survey, and other sources*

**Tabel**  
**Table** 12.5

**Produk Domestik Regional Bruto Atas Dasar Harga Berlaku Menurut Jenis Pengeluaran di Kabupaten Ogan Komering Ulu Timur (miliar rupiah), 2018–2022**  
**Gross Regional Domestic Product at Current Market Prices by Type of Expenditure in Ogan Komering Ulu Timur Regency (billion rupiahs), 2018–2022**

<b>Jenis Pengeluaran</b> <b>Type of Expenditure</b>	<b>2018</b>	<b>2019</b>	<b>2020</b>	<b>2021<sup>x</sup></b>	<b>2022<sup>xx</sup></b>
(1)	(2)	(3)	(4)	(5)	(6)
Pengeluaran Konsumsi Rumah Tangga <i>Household Consumption Expenditure</i>	9.717,81	10.560,54	10901,92	11294,84	12725,82
Pengeluaran Konsumsi LNPRT <i>NPISH Consumption Expenditure</i>	163,48	179,88	180,05	194,23	218,00
Pengeluaran Konsumsi Pemerintah <i>Government Consumption Expenditure</i>	1.569,91	1.765,90	1540,36	1611,98	1652,52
Pembentukan Modal Tetap Bruto <i>Gross Fixed Capital Formation</i>	4.797,00	5.002,93	5189,85	5217,36	5827,81
Perubahan Inventori <i>Changes in Inventories</i>	-4,68	0,53	0,71	70,25	16,78
Net Ekspor Barang dan Jasa <i>Net Exports of Goods and Services</i>	NA	NA	NA	NA	NA
<b>Produk Domestik Regional Bruto</b> <b>Gross Regional Domestic Product</b>	<b>13.727,12</b>	<b>14.935,85</b>	<b>15282,54</b>	<b>16244,76</b>	<b>17862,84</b>

Sumber/Source: BPS, berbagai sensus, survei dan sumber lain/BPS-Statistics Indonesia, various census, survey, and other sources

**Tabel**  
**Table** 12.6**Produk Domestik Regional Bruto Atas Dasar Harga Konstan 2010 Menurut Jenis Pengeluaran di Kabupaten Ogan Komering Ulu Timur (miliar rupiah), 2018–2022**  
**Gross Regional Domestic Product at 2010 Constant Market Prices by Type of Expenditure in Ogan Komering Ulu Timur Regency (billion rupiahs), 2018–2022**

<b>Jenis Pengeluaran</b> <b>Type of Expenditure</b>	<b>2018</b>	<b>2019</b>	<b>2020</b>	<b>2021*</b>	<b>2022**</b>
(1)	(2)	(3)	(4)	(5)	(6)
Pengeluaran Konsumsi Rumah Tangga <i>Household Consumption Expenditure</i>	6.102,00	6.373,65	6426,85	6509,07	6916,08
Pengeluaran Konsumsi LNPR <i>NPISH Consumption Expenditure</i>	114,35	123,17	124,01	128,92	136,76
Pengeluaran Konsumsi Pemerintah <i>Government Consumption Expenditure</i>	953,21	1.014,43	883,85	885,60	923,03
Pembentukan Modal Tetap Bruto <i>Gross Fixed Capital Formation</i>	3.292,87	3.471,61	3545,86	3388,78	3427,71
Perubahan Inventori <i>Changes in Inventories</i>	-3,13	0,50	0,54	69,84	27,32
Net Ekspor Barang dan Jasa <i>Net Exports of Goods and Services</i>	NA	NA	NA	NA	NA
<b>Produk Domestik Regional Bruto</b> <b>Gross Regional Domestic Product</b>	<b>9.493,39</b>	<b>10.043,97</b>	<b>10081,03</b>	<b>10554,00</b>	<b>11127,87</b>

Sumber/Source: BPS, berbagai sensus, survei dan sumber lain/BPS-Statistics Indonesia, various census, survey, and other sources





# 13

## PERBANDINGAN ANTAR KABUPATEN/KOTA REGENCY/MUNICIPAL COMPARISON

### IPM TERTINGGI



**KOTA PALEMBANG**  
**79,47**

### PENDUDUK TERBANYAK



**KOTA PALEMBANG**  
**1708,99** ribu jiwa

### PENDUDUK MISKIN TERENDAH



**KOTA PAGAR ALAM**  
**12,05** ribu jiwa





**PENJELASAN TEKNIS**

1. Penduduk Indonesia adalah semua orang yang berdomisili di wilayah teritorial Indonesia selama 6 bulan atau lebih dan atau mereka yang berdomisili kurang dari 6 bulan tetapi bertujuan menetap.
2. Laju pertumbuhan Produk Domestik Regional Bruto diperoleh dari perhitungan PDRB atas dasar harga konstan. Nilai tersebut diperoleh dengan cara mengurangi nilai PDRB pada tahun ke-n terhadap nilai pada tahun ke n-1 (tahun sebelumnya), dibagi dengan nilai pada tahun ke n-1, dikalikan dengan 100 persen. Laju pertumbuhan menunjukkan perkembangan agregat pendapatan dari satu waktu tertentu terhadap waktu sebelumnya.
3. Penduduk miskin adalah penduduk yang memiliki rata-rata pengeluaran per kapita per bulan di bawah Garis Kemiskinan.
4. Indeks Pembangunan Manusia (IPM) menjelaskan bagaimana penduduk dapat mengakses hasil pembangunan dalam memperoleh pendapatan, kesehatan, pendidikan dan sebagainya. IPM diperkenalkan oleh UNDP pada tahun 1990 dan dipublikasikan secara berkala

**TECHNICAL NOTES**

1. *The population of Indonesia are all residents of the entire territory of Indonesia who have stayed for six months or longer, and those who intended to stay more than six months even though their length of stay is less than six months.*
2. *Growth rate of Gross Regional Domestic Product is derived from GRDP at constant market prices. It is obtained by subtracting the value of GRDP year n with the value of GRDP year n-1, divided by the value of GRDP year n-1 then multiplied by 100 percent. The growth rate of GRDP explains the income growth during the given period.*
3. *A person whose expenditure per capita per month is below the poverty line is considered to be poor.*
4. *The Human Development Index (HDI) explains how people can access development results in obtaining income, health, education and so forth. HDI was introduced by United Nations Development Programme (UNDP) in 1990 and published periodically*

dalam laporan tahunan Human Development Report (HDR). IPM dibentuk oleh 3 (tiga) dimensi dasar: Umur panjang dan hidup sehat; pengetahuan; dan standar hidup layak.

*in the annual report of the Human Development Report. HDI was formed by three basic dimensions: a long and healthy life; knowledge; and a decent standard of living.*

<https://okutimurkab.bps.go.id>

**ULASAN**

Perbandingan antar kabupaten/kota yang dikaji pada bab ini meliputi perbandingan jumlah penduduk, laju pertumbuhan PDRB, jumlah penduduk miskin, dan indeks Pembangunan Manusia di 17 kabupaten/kota yang terdapat di wilayah Provinsi Sumatera Selatan.

Dilihat dari populasi penduduk, Kota Palembang merupakan wilayah dengan jumlah penduduk terbanyak dan berstatus ibu kota provinsi. Jumlah penduduk yang berdomisili di Kota Palembang pada tahun 2022 mencapai 1.708,99 ribu jiwa. Selain memiliki jumlah penduduk terbanyak di Provinsi Sumatera Selatan, Kota Palembang juga memiliki nilai Indeks Pembangunan Manusia (IPM) tertinggi dibandingkan kabupaten/kota lainnya yaitu sebesar 79,47 pada tahun 2022.

Sementara dari indikator kemiskinan, Kota Palembang juga memiliki jumlah penduduk miskin terbanyak di Provinsi Sumatera Selatan kondisi Maret 2022 yaitu 181,65 ribu jiwa. Dari sisi perekonomian, laju pertumbuhan ekonomi kabupaten/kota di Provinsi Sumatera Selatan tahun 2022 berkisar antara 4 hingga 5 persen. Kabupaten/kota dengan laju pertumbuhan ekonomi tertinggi yaitu Kabupaten Muara Enim sebesar 8,39 persen.

**DESCRIPTION**

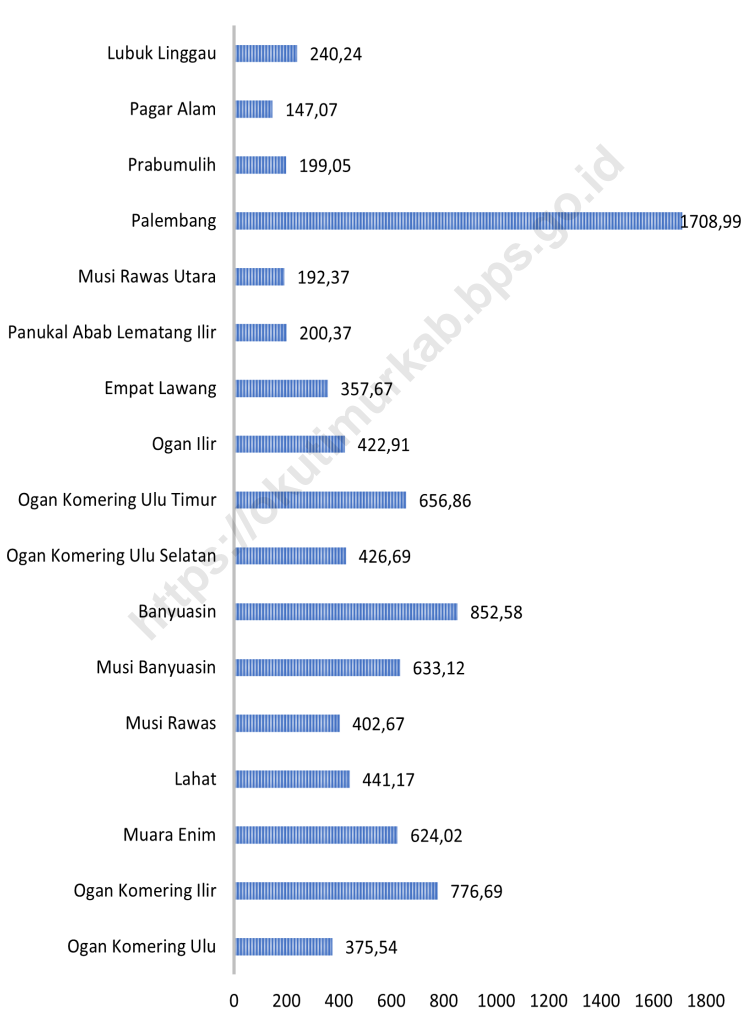
*Comparison of the regencies/municipalities is discussed in this chapter include the comparison of population, the growth rate of GDRP, the number of poor population, and the Human Development Index in 17 regencies/municipalities in South Sumatera province.*

*Seen of the population, the regencies/municipalities with the largest number of population is Palembang which is the provincial capital. The number of population residing in Palembang in 2022 is 1.708,99 people. Besides that, Palembang City also has the highest Human Development Index (HDI) compared to other districts/cities, which is 79,47 in 2022.*

*From the poverty side, the city of Palembang also has the most number of poor people in the province of South Sumatera is 181,65 thousand people in March 2022. From the economic side, the rate of economic growth of districts/cities in South Sumatera Province in 2022 ranges from 4 to 5 percent. The regency/city with the highest economic growth rate is Muara Enim Regency at 8.39 percent.*

**Gambar** 13.1  
**Figures**

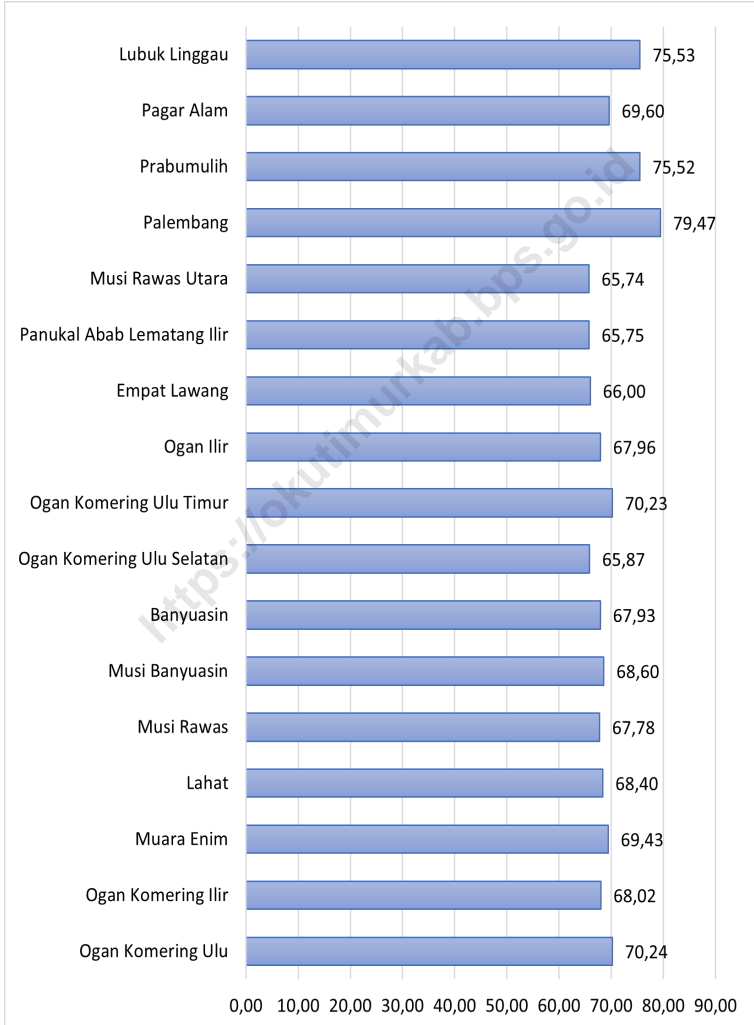
**Jumlah Penduduk menurut Kabupaten/Kota di Provinsi Sumatera Selatan (ribu jiwa), 2022**  
**Population by Regency/Municipality in Sumatera Selatan Province (thousand life), 2022**



Sumber/Source: BPS, Proyeksi Penduduk/BPS-Statistics Indonesia

**Gambar** 13.2  
**Figures**

**Indeks Pembangunan Manusia menurut Kabupaten/  
Kota di Provinsi Sumatera Selatan, 2022**  
*Human Development Index by Regency/Municipality in  
Sumatera Selatan Province (life), 2022*



Sumber/Source: BPS, Seri Berita Resmi Statistik Indeks Pembangunan Manusia/BPS-Statistics Indonesia, Series of Press Releases of Human Development Index



**Tabel**  
**Table** 13.1

**Jumlah Penduduk Menurut Kabupaten/Kota di Provinsi Sumatera Selatan (ribu), 2018–2022**  
**Population by Regency/Municipality in Sumatera Selatan Province (thousand), 2018–2022**

Kabupaten/Kota Regency/Municipality	2018 <sup>1</sup>	2019 <sup>1</sup>	2020 <sup>1</sup>	2021 <sup>2</sup>	2022 <sup>3</sup>
(1)	(2)	(3)	(4)	(5)	(6)
Ogan Komering Ulu	364,26	368,76	367,60	371,11	375,54
Ogan Komering Ilir	821,53	832,15	769,35	772,74	776,69
Muara Enim	628,66	637,56	612,90	617,85	624,02
Lahat	405,61	409,35	430,07	434,94	441,17
Musi Rawas	400,24	405,18	395,57	398,73	402,67
Musi Banyuasin	640,07	649,09	622,21	627,07	633,12
Banyuasin	846,27	857,10	836,91	843,87	852,58
Ogan Komering Ulu Selatan	358,51	363,00	408,98	416,62	426,69
Ogan Komering Ulu Timur	670,65	677,08	649,85	653,06	656,86
Ogan Ilir	424,77	429,60	416,55	419,40	422,91
Empat Lawang	247,54	250,47	333,62	343,84	357,67
Panukal Abab Lematang Ilir	187,55	190,06	194,90	197,29	200,37
Musi Rawas Utara	190,22	192,54	188,86	190,42	192,37
Palembang	1 651,86	1 674,24	1 668,85	1 686,07	1 708,99
Prabumulih	185,90	188,67	193,20	195,75	199,05
Pagar Alam	137,96	139,19	143,84	145,27	147,07
Lubuk Linggau	229,89	233,18	234,17	236,83	240,24
<b>Sumatera Selatan</b>	<b>8 391,49</b>	<b>8 497,20</b>	<b>8 467,43</b>	<b>8 550,85</b>	<b>8 657,01</b>

Sumber/Source: <sup>1</sup>Hasil Proyeksi SUPAS 2015–2025/ *The Result of 2015–2025 Population Survey Between Censuses*

<sup>2</sup>BPS, Sensus Penduduk (SP) 2021/*BPS-Statistics Indonesia, 2021 Population Census*

<sup>3</sup>BPS, Proyeksi Penduduk/*BPS-Statistics Indonesia*

**Tabel**  
**Table** 13.2

**Laju Pertumbuhan Produk Domestik Regional Bruto Atas Dasar Harga Konstan 2010 Menurut Kabupaten/Kota di Provinsi Sumatera Selatan (persen), 2019–2022**  
**Rate of Growth of Gross Regional Domestic Products at 2010 Constant Market Prices by Regency/Municipality in Sumatera Selatan Province (percent), 2019–2022**

Kabupaten/Kota Regency/Municipality	2018	2019	2020	2021	2022
(1)	(2)	(3)	(4)	(5)	(6)
Ogan Komering Ulu	4,88	5,66	- 0,01	2,53	5,60
Ogan Komering Ilir	4,94	5,08	0,24	3,37	5,18
Muara Enim	8,65	7,02	0,03	6,40	8,39
Lahat	4,07	5,62	0,36	4,79	6,90
Musi Rawas	5,79	5,87	0,23	2,33	4,06
Musi Banyuasin	3,21	4,57	- 0,04	3,42	4,27
Banyuasin	5,10	5,22	0,13	3,84	5,32
Ogan Komering Ulu Selatan	5,05	5,08	0,37	4,20	4,84
Ogan Komering Ulu Timur	4,29	5,80	0,37	4,69	5,44
Ogan Ilir	5,18	5,19	0,14	3,77	5,06
Empat Lawang	4,23	3,62	0,09	3,82	4,95
Panukal Abab Lematang Ilir	6,38	6,16	0,28	2,18	4,43
Musi Rawas Utara	4,21	4,15	0,37	2,39	4,47
Palembang	6,48	5,86	- 0,28	3,11	5,25
Prabumulih	5,83	5,61	- 0,18	3,05	5,06
Pagar Alam	4,18	3,51	0,02	4,39	4,93
Lubuk Linggau	5,93	5,68	- 0,13	3,15	4,51
<b>Sumatera Selatan</b>	<b>6,01</b>	<b>5,69</b>	<b>- 0,11</b>	<b>3,58</b>	<b>5,23</b>

Sumber/Source: BPS, diolah dari berbagai sensus, survei dan sumber lain/BPS-Statistics Indonesia, various census, survey, and other sources

**Tabel**  
**Table** 13.3

**Jumlah Penduduk Miskin Menurut Kabupaten/Kota di  
Provinsi Sumatera Selatan (ribu), 2018–2022**  
**Number of Poor Population by Regency/Municipality in  
Sumatera Selatan Province (thousand), 2018–2022**

Kabupaten/Kota Regency/Municipality	2018	2019	2020	2021	2022
(1)	(2)	(3)	(4)	(5)	(6)
Ogan Komering Ulu	45,71	46,84	47,30	47,50	44,20
Ogan Komering Ilir	124,86	124,14	123,34	124,78	113,79
Muara Enim	78,58	78,75	79,27	80,40	73,53
Lahat	65,31	65,03	65,75	68,40	65,39
Musi Rawas	54,75	53,82	54,95	57,46	55,80
Musi Banyuasin	105,15	105,83	105,38	105,23	102,24
Banyuasin	95,29	96,55	96,27	94,08	88,55
Ogan Komering Ulu Selatan	37,87	37,92	39,50	41,23	39,61
Ogan Komering Ulu Timur	70,65	70,40	71,10	72,89	69,69
Ogan Ilir	55,87	57,06	57,97	60,50	54,55
Empat Lawang	30,20	30,68	31,89	34,11	31,06
Panukal Abab Lematang Ilir	25,78	25,47	24,17	25,10	23,14
Musi Rawas Utara	36,19	36,63	37,75	39,50	36,65
Palembang	179,32	180,67	182,60	194,12	181,65
Prabumulih	20,95	21,62	21,83	23,60	22,12
Pagar Alam	12,07	12,37	12,71	13,27	12,05
Lubuk Linggau	29,74	29,98	29,80	31,61	30,68
<b>Sumatera Selatan</b>	<b>1 068,27</b>	<b>1 073,74</b>	<b>1 081,59</b>	<b>1 113,76</b>	<b>1 044,69</b>

Sumber/Source: BPS, Survei Sosial Ekonomi Nasional/BPS-Statistics Indonesia, National Socioeconomic Survey

**Tabel**  
**Table** 13.4**Indeks Pembangunan Manusia Menurut Kabupaten/Kota  
di Provinsi Sumatera Selatan, 2018–2022**  
*Human Development Index by Regency/Municipality in  
Sumatera Selatan Province, 2018–2022*

Kabupaten/Kota Regency/Municipality	2018	2019	2020	2021	2022
(1)	(2)	(3)	(4)	(5)	(6)
Ogan Komering Ulu	69,01	69,45	69,32	69,60	70,24
Ogan Komering Ilir	66,57	66,96	66,82	67,17	68,02
Muara Enim	68,28	68,88	68,74	68,86	69,43
Lahat	66,99	67,62	67,44	67,58	68,40
Musi Rawas	66,18	66,92	66,79	67,01	67,78
Musi Banyuasin	67,57	67,83	67,69	68,10	68,60
Banyuasin	66,4	66,9	66,74	67,13	67,93
Ogan Komering Ulu Selatan	64,84	65,43	65,30	65,34	65,87
Ogan Komering Ulu Timur	68,58	69,34	69,28	69,58	70,23
Ogan Ilir	66,43	67,22	67,06	67,17	67,96
Empat Lawang	64,81	65,1	65,25	65,39	66,00
Panukal Abab Lematang Ilir	63,49	64,33	64,70	64,88	65,75
Musi Rawas Utara	63,75	64,32	64,49	64,93	65,74
Palembang	77,89	78,44	78,33	78,72	79,47
Prabumulih	74,04	74,4	74,55	74,67	75,52
Pagar Alam	67,62	68,44	68,31	68,68	69,60
Lubuk Linggau	74,09	74,81	74,78	74,89	75,53
<b>Sumatera Selatan</b>	<b>69,39</b>	<b>70,02</b>	<b>70,01</b>	<b>70,24</b>	<b>70,90</b>

Sumber/Source: BPS, Seri Berita Resmi Statistik Indeks Pembangunan Manusia/BPS-Statistics Indonesia, Series of Press Releases of Human Development Index



**ST 2023**

**SENSUS PERTANIAN  
CENSUS OF AGRICULTURE**

**BerAKHLAK**

Berorientasi Pelayanan, Akuntabel, Kompeten,  
Harmonis,oyal, adaptif, kolaboratif  
Service Oriented, Accountable, Competent,  
Harmonibus, Loyal, Adaptive, Collaborative

# DATA

MENCERDASKAN BANGSA

*Enlighten The Nation*



**BADAN PUSAT STATISTIK  
KABUPATEN OGAN KOMERING ULU TIMUR  
BPS-STATISTICS OF OGAN KOMERING ULU TIMUR REGENCY**

Jl. Merdeka No. 125 Kelurahan Terokris Rahayu, Mantapura, Tels/Fax: 0735-461606

e-mail: bps1609@bps.go.id



9 972356 276068