

# KABUPATEN BANYUASIN DALAM ANGKA

Katalog: 1102001.1607

## *BANYUASIN REGENCY IN FIGURES*

# 2023



BADAN PUSAT STATISTIK  
KABUPATEN BANYUASIN  
BPS-STATISTIC OF BANYUASIN REGENCY

# KABUPATEN BANYUASIN DALAM ANGKA

Katalog: 1102001.1607

*BANYUASIN  
REGENCY  
IN FIGURES*

**2023**



BADAN PUSAT STATISTIK  
KABUPATEN BANYUASIN  
BPS-STATISTIC OF BANYUASIN REGENCY

**KABUPATEN BANYUASIN DALAM ANGKA**  
***Banyuasin Regency in Figures***  
**2023**

ISSN: 2356-4172

No. Publikasi/*Publication Number*: 16070.2001

Katalog /*Catalog*: 1102001.1607

Ukuran Buku/*Book Size*: 14,8 cm x 21 cm

Jumlah Halaman/*Number of Pages* : 320+ xl hal/*pages*

Naskah/*Manuscript*:

BPS Kabupaten Banyuasin

*BPS-Statistics of Banyuasin Regency*

Penyunting/*Editor*:

BPS Kabupaten Banyuasin

*BPS-Statistics of Banyuasin Regency*

Desain Kover/*Cover Design*

PS Kabupaten Banyuasin

*BPS-Statistics of Banyuasin Regency*

Ilustrasi Kover/*Cover Illustration*:

Seksi Integrasi Pengolahan dan Diseminasi Statistik

*Section of Integration Processing and Statistics Dissemination*

Diterbitkan oleh/*Published by*:

©BPS Kabupaten Banyuasin/*BPS-Statistics of Banyuasin Regency*

Dicetak oleh/*Printed by*:

BPS Kabupaten Banyuasin/*BPS-Statistics of Banyuasin Regency*

Dilarang mengumumkan, mendistribusikan, mengomunikasikan, dan/atau menggandakan sebagian atau seluruh isi buku ini untuk tujuan komersil tanpa izin tertulis dari Badan Pusat Statistik.

*Prohibited to announce, distribute, communicate, and/or copy part or all of this book for commercial purpose without permission from BPS-Statistics Indonesia.*

**TIM PENYUSUN/TEAM MEMBERS**

**Pengarah/Director**  
**Sunita, S.E., M.Si**

**Penanggung Jawab/Persons in Charge**  
Sunita, S.E, M.Si

**Penyunting/Editors**  
Agus Setiono, SST

**Pengolah Data dan Penulis Naskah/Data Processing and Authors**

Adrian Firmasyah, S.Tr.Stat  
Iffah Atqa, SST  
Gerald Putra Prasetya Balebu, S.Tr.Stat

**Penata Letak/Layout Designers**

Adrian Firmasyah, S.Tr.Stat  
Iffah Atqa, SST  
Gerald Putra Prasetya Balebu, S.Tr.Stat



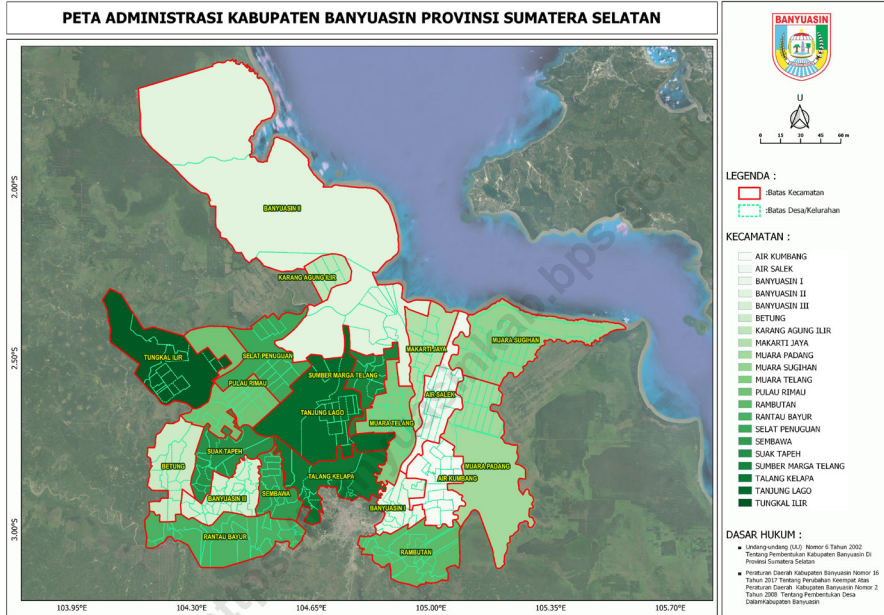
## KONTRIBUTOR DATA/DATA CONTRIBUTOR

1. Kementerian Agama/*Ministry of Religious Affair*
2. Kementerian Pendidikan dan Kebudayaan/*The Ministry of Education and Culture*
3. Badan Meteorologi Klimatologi dan Geofisika/*Meteorological, Climatology, and Geophysical Agency*
4. Badan Pusat Statistik/*BPS-Statistics Indonesia*
5. Dinas Pendidikan dan Kebudayaan Kabupaten Banyuasin
6. Dinas Kesehatan Kabupaten Banyuasin
7. Dinas Pekerjaan Umum dan Tata Ruang Kabupaten Banyuasin
8. Dinas Sosial Kabupaten Banyuasin
9. Dinas Kependudukan dan Pencatatan Sipil Kabupaten Banyuasin
10. Dinas Perikanan Kabupaten Banyuasin
11. Dinas Perdagangan, Koperasi Usaha Kecil dan Menengah Kabupaten Banyuasin
12. Badan Kepegawaian dan Pengembangan Sumber Daya Manusia Kabupaten Banyuasin
13. Dinas Perkebunan dan Peternakan Kabupaten Banyuasin
14. Dinas Kepemudaan, Olahraga dan Pariwisata Kabupaten Banyuasin
15. Badan Pengelola Keuangan dan Aset Daerah Kabupaten Banyuasin
16. Badan Pendapatan Daerah Kabupaten Banyuasin
17. Sekretariat DPRD Kabupaten Banyuasin
18. Kantor Kementerian Agama Kabupaten Banyuasin
19. PT. PLN (Persero) Rayon Pangkalan Balai
20. PDAM Tirta Betuah Kabupaten Banyuasin



# PETA WILAYAH KABUPATEN BANYUASIN

## MAP OF BANYUASIN REGENCY







**KEPALA BPS KABUPATEN BANYUASIN  
CHIEF STATISTICIAN OF BANYUASIN REGENCY**



**SUNITA, SE., M.SI**





## KATA PENGANTAR

Puji dan syukur diucapkan kehadiran Allah SWT, karena berkat rahmat dan hidayahnya lah Publikasi Kabupaten Banyuwangi Dalam Angka Tahun 2022 dapat terbit tepat pada waktunya. Publikasi ini berisi tentang capaian pembangunan daerah yang berupa data statistik. Data yang dikumpulkan ialah data sekunder yang bersumber dari Dinas, Badan dan Perusahaan daerah dan juga data primer milik BPS Kabupaten Banyuwangi. Data disajikan dalam bentuk tabel-tabel dan grafik serta dilakukan analisis deskriptif untuk mempertajam penyajian data.

Publikasi Banyuwangi Dalam Angka merupakan salah satu output BPS yang menjadi primadona bagi pengguna Data. Hal ini dapat dilihat dari banyaknya permintaan data yang bersumber dari buku tersebut. Oleh karena itu, kualitas data harus menjadi perhatian kita semua.

Akhirnya, kami berharap informasi yang tersedia pada publikasi ini dapat memenuhi kebutuhan para pengguna data. Kepada semua pihak yang telah memberikan kontribusi dan partisipasi dalam penyusunan publikasi ini kami ucapkan terima kasih.

Pangkalan Balai, Februari 2023

Kepala BPS

Kabupaten Banyuwangi

**Sunita, SE, M.Si**



## PREFACE

*Given praise and gratitude to Allah SWT, because of the grace and guidance Publications Banyuasin Regency in Figures 2022 (can be published on time. This publication is a collection of data from all government institutions and state / local enterprises that exist in Banyuasin Regency, and the data from Statistics of Banyuasin Regency. The data presented in the form of tables and graphs as well as concise analysis to refine the presentation of data.*

*Banyuasin in Figures is one of our outputs that are excellent for data users. It can be seen from the number of requests for data that comes from the book. Therefore, quality of the data is our concern.*

*Finally, we hope the information provided in this publication can meet the needs of data users. Thank you to all those who have contributed and participated in the preparation of this publication.*

*Pangkalan Balai, February 2023*  
*Chief Statistician of*  
*Banyuasin Regency*

**Sunita, SE, M.Si**

## DAFTAR ISI / CONTENTS

	Halaman <i>Page</i>
Kata Pengantar/ <i>Preface</i> .....	xi
Daftar Isi/ <i>Contents</i> .....	xiii
Daftar Tabel/ <i>List of Tables</i> .....	xv
Daftar Gambar/ <i>List of Figures</i> .....	xxix
Daftar Singkatan/ <i>List of Abbreviations</i> .....	xxxv
Statistik Kunci/ <i>Key Statistics</i> .....	xxxvii
1. Geografi dan Iklim/ <i>Geography and Climate</i> .....	1
2. Pemerintahan/ <i>Government</i> .....	17
3. Penduduk dan Ketenagakerjaan/ <i>Population and Employment</i> .....	35
4. Sosial dan Kesejahteraan Rakyat/ <i>Social and Welfare</i> .....	53
5. Pertanian, Kehutanan, Peternakan, dan Perikanan/ <i>Agriculture, Forestry, Livestock, and Fishery</i> .....	117
6. Industri, Pertambangan, dan Energi/ <i>Industry, Mining, and Energy</i> .....	211
7. Pariwisata/ <i>Tourism</i> .....	219
8. Transportasi dan Komunikasi/ <i>Transportation and Communication</i> .....	225
9. Perbankan, Koperasi, dan Harga-harga/ <i>Banking, Cooperative, dan Prices</i> 235	
10. Pengeluaran Penduduk/ <i>Population Expenditure</i> .....	243
11. Perdagangan/ <i>Trade</i> .....	251
12. Sistem Neraca Regional/ <i>System of Regional Accounts</i> .....	257
13. Perbandingan Antar Kabupaten/Kota/ <i>Regency/Municipal Comparison</i>	279



## DAFTAR TABEL/LIST OF TABLES

Halaman  
Page

<b>1.</b>	<b>GEOGRAFI DAN IKLIM/GEOGRAPHY AND CLIMATE</b>	
<b>1.1</b>	<b>KEADAAN GEOGRAFI</b>	
	<b>GEOGRAPHY CONDITION</b>	
1.1.1	Luas Daerah dan Jumlah Pulau Menurut Kecamatan di Kabupaten Banyuasin, 2022.....	11
	<i>Total Area and Number of Islands by Subdistrict in Banyuasin Regency, 2022</i> .....	11
1.1.2	Tinggi Wilayah dan Jarak ke Ibukota Kabupaten/Kota Menurut Kecamatan di Kabupaten Banyuasin, 2022 .....	13
	<i>Altitude and Distance to the Capital of Regency/Municipality by Subdistrict in Banyuasin Regency, 2022</i> .....	13
<b>1.2</b>	<b>KEADAAN IKLIM</b>	
	<b>CLIMATE CONDITION</b>	
1.2.1	Pengamatan Unsur Iklim Menurut Bulan di Stasiun Klimatologi Sumatera Selatan, 2022 .....	14
	<i>Observation of Climate Elements By Months at Clamitology Station, 2022</i> .....	14
<b>2.</b>	<b>PEMERINTAHAN/GOVERNMENT</b>	
<b>2.1</b>	<b>WILAYAH ADMINISTRATIF</b>	
	<b>ADMINISTRATIVE AREA</b>	
2.1.1	Jumlah Desa <sup>1</sup> /Kelurahan Menurut Kecamatan di Kabupaten Banyuasin, 2018–2022 .....	23
	<i>Number of Villages<sup>1</sup>/Kelurahan by Subdistrict in Banyuasin Regency, 2018–2022</i> .....	23
<b>2.2</b>	<b>DEWAN PERWAKILAN RAKYAT DAERAH</b>	
	<b>REGIONAL HOUSE OF REPRESENTATIVE</b>	
2.2.1	Jumlah Anggota Dewan Perwakilan Rakyat Daerah Menurut Partai Politik dan Jenis Kelamin di Kabupaten Banyuasin, 2022.....	24
	<i>Number of Regional House of Representatives's Members by Political Parties and Sex in Banyuasin Regency 2022</i> .....	24



**2.3 SUMBER DAYA MANUSIA**

**HUMAN RESOURCES**

2.3.1	Jumlah Pegawai Negeri Sipil Menurut Jabatan dan Jenis Kelamin di Kabupaten Banyuasin Desember 2021 dan Desember 2022 .....	25
	<i>Number of Civil Servants by Occupation and Sex in Banyuasin Regency, December 2021 and December 2022 .....</i>	25
2.3.2	Jumlah Pegawai Negeri Sipil Menurut Tingkat Pendidikan dan Jenis Kelamin di Kabupaten Banyuasin, Desember 2021 dan Desember 2022 .....	27
	<i>Number of Civil Servants by Educational Level and Sex in Banyuasin Regency, Desember 2021 and Desember 2022 .....</i>	27
2.3.3	Jumlah Pegawai Negeri Sipil Menurut Tingkat Kepangkatan dan Jenis Kelamin di Kabupaten Banyuasin, Desember 2021 dan Desember 2022 .....	29
	<i>Number of Civil Servants by Hierarchy and Sex in Banyuasin Regency, Desember 2021 and Desember 2022 .....</i>	29

**2.4 KEUANGAN PEMERINTAH**

**GOVERNMENT FINANCE**

2.4.1	Realisasi Pendapatan Pemerintah Kabupaten Banyuasin Menurut Jenis Pendapatan (ribu rupiah), 2019–2022.....	31
	<i>Actual Banyuasin Regency Government Revenues by Kind of Revenues (thousand rupiahs), 2019–2022 .....</i>	31
2.4.2	Realisasi Belanja Pemerintah Kabupaten Banyuasin Menurut Jenis Belanja (ribu rupiah), 2019–2022 .....	33
	<i>Actual Banyuasin Regency Government Expenditures by Kind of Expenditures (thousand rupiahs), 2019–2022 .....</i>	33

**3. PENDUDUK DAN KETENAGAKERJAAN/  
POPULATION AND EMPLOYMENT**

**3.1 PENDUDUK**

**POPULATION**

3.1.1	Penduduk, Laju Pertumbuhan Penduduk, Distribusi Persentase Penduduk, Kepadatan Penduduk, Rasio Jenis Kelamin Penduduk Menurut Kecamatan di Kabupaten Banyuasin, 2022.....	44
-------	---	----

	<i>Population, Population Growth Rate, Percentage Distribution of Population, Population Density, and Population Sex Ratio by Subdistrict in Banyuasin Regency/Municipality, 2022</i> .....	44
3.1.2	Jumlah Penduduk Menurut Kelompok Umur dan Jenis Kelamin di Kabupaten Banyuasin, 2022 .....	47
	<i>Population by Age Groups and Sex in Banyuasin Regency/ Municipality, 2022</i> .....	47
<b>3.2</b>	<b>KETENAGAKERJAAN</b>	
	<b>EMPLOYMENT</b>	
3.2.1	Jumlah Penduduk Berumur 15 Tahun Keatas Menurut Jenis Kegiatan Selama Seminggu yang Lalu dan Jenis Kelamin di Kabupaten Banyuasin, 2022 .....	48
	<i>Population Aged 15 Years and Over by Type of Activity During The Previous Week and Sex in Banyuasin Regency/Municipality, 2022</i> .....	48
3.2.2	Penduduk Berumur 15 Tahun ke Atas Menurut Pendidikan Tertinggi yang Ditamatkan dan Jenis Kegiatan Selama Seminggu yang Lalu di Kabupaten Banyuasin, 2022 .....	49
	<i>Population 15 Years of Age and Over by Educational Attainment and Type of Activity During the Previous Week in Banyuasin Regency/ Municipality, 2022</i> .....	49
3.2.3	Penduduk Berumur 15 Tahun Ke Atas yang Bekerja Selama Seminggu yang Lalu Menurut Status Pekerjaan Utama dan Jenis Kelamin di Kabupaten Banyuasin, 2022 .....	51
	<i>Population 15 Years of Age and Over who Worked During The Previous Week by Main Employment Status and Se in Banyuasin Regency/Municipality, 2022</i> .....	51
<b>4.</b>	<b>SOSIAL DAN KESEJAHTERAAN RAKYAT/SOCIAL AND WELFARE</b>	
<b>4.1</b>	<b>PENDIDIKAN</b>	
	<b>EDUCATION</b>	
4.1.1	Jumlah Sekolah, Guru, dan Murid Taman Kanak-Kanak (TK) di Bawah Kementerian Pendidikan, Kebudayaan, Riset, dan Teknologi Menurut Kecamatan di Kabupaten Banyuasin, 2021/2022 dan 2022/2023 .....	67

	<i>Number of Schools, Teachers, and Pupils in Kindergarten Under The Ministry of Education, Culture, Research, and Technology by Subdistrict in Banyuasin Regency, 2021/2022 and 2022/2023</i> .....	67
4.1.2	Jumlah Sekolah, Guru, dan Murid Raudatul Athfal (RA) di Bawah Kementerian Agama Menurut Kecamatan di Kabupaten Banyuasin, 2021/2022 dan 2022/2023 .....	70
	<i>Number of Schools, Teachers, and Pupils in Raudatul Athfal (RA) Under The Ministry of Religious Affairs by Subdistrict in Banyuasin Regency, 2021/2022 and 2022/2023</i> .....	70
4.1.3	Jumlah Sekolah, Guru, dan Murid Sekolah Dasar (SD) di Bawah Kementerian Pendidikan, Kebudayaan, Riset, dan Teknologi Menurut Kecamatan di Kabupaten Banyuasin, 2021/2022 dan 2022/2023.....	71
	<i>Number of Schools, Teachers, and Pupils in Elementary Schools Under The Ministry of Education, Culture, Research, and Technology by Subdistrict in Banyuasin Regency, 2021/2022 and 2022/2023</i> .....	71
4.1.4	Jumlah Sekolah, Guru, dan Murid Madrasah Ibtidaiyah (MI) di Bawah Kementerian Agama Menurut Kecamatan di Kabupaten Banyuasin, 2021/2022 dan 2022/2023 .....	74
	<i>Number of Schools, Teachers, and Pupils in Madrasah Ibtidaiyah (MI) Under The Ministry of Religious Affairs by Subdistrict in Banyuasin Regency, 2021/2022 and 2022/2023</i> .....	74
4.1.5	Jumlah Sekolah, Guru, dan Murid Sekolah Menengah Pertama (SMP) di Bawah Kementerian Pendidikan, Kebudayaan, Riset, dan Teknologi Menurut Kecamatan di Kabupaten Banyuasin, 2021/2022 dan 2022/2023 .....	77
	<i>Number of Schools, Teachers, and Pupils in Junior High Schools Under The Ministry of Education, Culture, Research, and Technology by Subdistrict in Banyuasin Regency, 2021/2022 and 2022/2023</i> .....	77
4.1.6	Jumlah Sekolah, Guru, dan Murid Madrasah Tsanawiyah (MTs) di Bawah Kementerian Agama Menurut Kecamatan di Kabupaten Banyuasin, 2021/2022 dan 2022/2023 .....	80
	<i>Number of Schools, Teachers, and Pupils in Madrasah Tsanawiyah (MTs) Under The Ministry of Religious Affairs by Subdistrict in Banyuasin Regency, 2021/2022 and 2022/2023</i> .....	80

4.1.7	Jumlah Sekolah, Guru, dan Murid Sekolah Menengah Atas (SMA) di Bawah Kementerian Pendidikan, Kebudayaan, Riset, dan Teknologi Menurut Kecamatan di Kabupaten Banyuasin, 2021/2022 dan 2022/2023 .....	83
	<i>Number of Schools, Teachers, and Pupils in Senior High School Under The Ministry of Education, Culture, Research, and Technology by Subdistrict in Banyuasin Regency, 2021/2022 and 2022/2023 .....</i>	83
4.1.8	Jumlah Sekolah, Guru, dan Murid Sekolah Menengah Kejuruan (SMK) di Bawah Kementerian Pendidikan, Kebudayaan, Riset, dan Teknologi Menurut Kecamatan di Kabupaten Banyuasin, 2021/2022 dan 2022/2023 .....	86
	<i>Number of Schools, Teachers, and Pupils in Vocational High Schools Under The Ministry of Education, Culture, Research, and Technology by Subdistrict in Banyuasin Regency, 2021/2022 and 2022/2023.....</i>	86
4.1.9	Jumlah Sekolah, Guru, dan Murid Madrasah Aliyah (MA) di Bawah Kementerian Agama Menurut Kecamatan di Kabupaten Banyuasin, 2021/2022 dan 2022/2023.....	89
	<i>Number of Schools, Teachers, and Pupils in Madrasah Aliyah (MA) Under the Ministry of Religious Affairs by Subdistrict in Banyuasin Regency, 2021/2022 and 2022/2023 .....</i>	89
4.1.10	Jumlah Desa <sup>1</sup> /Kelurahan yang Memiliki Fasilitas Sekolah Menurut Kecamatan dan Tingkat Pendidikan di Kabupaten Banyuasin, 2019–2021 .....	92
	<i>Number of Villages<sup>1</sup>/Urban Village Having Educational Facilities by Subdistrict and Educational Level in Banyuasin Regency, 2019–2021 .</i>	92
4.1.11	Angka Partisipasi Murni (APM) dan Angka Partisipasi Kasar (APK) Menurut Jenjang Pendidikan di Kabupaten Banyuasin, 2021 dan 2022 .....	97
	<i>Net Enrollment Rate and Gross Enrollment Ratio by Educational Level in Banyuasin Regency, 2021 and 2022 .....</i>	97
4.1.12	Persentase Penduduk Berumur 15 Tahun ke Atas yang Melek Huruf Menurut Kelompok Umur di Kabupaten Banyuasin, 2021 dan 2022 .....	98

	<i>Percentage of Literate People Aged 15 Years and Over by Age Group in Banyuasin Regency, 2021 and 2022.....</i>	98
<b>4.2</b>	<b>KESEHATAN</b>	
	<b>HEALTH</b>	
4.2.1	Jumlah Desa <sup>1</sup> /Kelurahan Yang Memiliki Sarana Kesehatan Menurut Kecamatan di Kabupaten Banyuasin, 2019–2021 .....	99
	<i>Number of Villages<sup>1</sup>/Kelurahan Having Health Facilities by Subdistrict in Banyuasin Regency, 2019–2021 .....</i>	99
4.2.2	Jumlah Tenaga Kesehatan Menurut Kecamatan di Kabupaten Banyuasin, 2022.....	105
	<i>Number of Health Human Resources by Subdistrict in Banyuasin Regency, 2022.....</i>	105
4.2.3	Jumlah Rumah Sakit Umum, Rumah Sakit Khusus, dan Puskesmas Menurut Kecamatan di Kabupaten Banyuasin, 2021 dan 2022.....	108
	<i>Number of General Hospital, Specialized Hospital, and Public Health Center by Subdistrict in Banyuasin Regency, 2021 and 2022 .....</i>	108
<b>4.3</b>	<b>AGAMA DAN SOSIAL LAINNYA</b>	
	<b>RELIGION AND OTHER SOCIAL AFFAIRS</b>	
4.3.1	Jumlah Penduduk Menurut Kecamatan dan Agama yang Dianut di Kabupaten Banyuasin, 2022.....	110
	<i>Population by Subdistrict and Religion in Banyuasin Regency, 2022....</i>	110
4.3.2	Jumlah Tempat Peribadatan Menurut Kecamatan di Kabupaten Banyuasin, 2022.....	111
	<i>Number of Places of Worship by Subdistrict in Banyuasin Regency, 2022 .....</i>	111
4.3.3	Jumlah Desa <sup>1</sup> /Kelurahan yang Mengalami Bencana Alam <sup>2</sup> Menurut Kecamatan di Kabupaten Banyuasin, 2019–2021 .....	112
	<i>Number of Villages<sup>1</sup>/Kelurahan that Had Natural Disaster<sup>2</sup> by Subdistrict in Banyuasin Regency, 2019–2021.....</i>	112
<b>4.4</b>	<b>KEMISKINAN</b>	
	<b>POVERTY</b>	
4.4.1	Garis Kemiskinan, Jumlah, dan Persentase Penduduk Miskin di Kabupaten Banyuasin, 2015–2022 .....	115

	<i>Poverty Line, Number, and Percentage of Poor People in Banyuasin Regency, 2015–2022</i> .....	115
4.4.2	Indeks Kedalaman Kemiskinan dan Indeks Keparahan Kemiskinan di Kabupaten Banyuasin, 2015–2022 .....	116
	<i>Poverty Gap Index and Poverty Severity Index in Banyuasin Regency, 2015–2022</i> .....	116
<b>5.</b>	<b>PERTANIAN, KEHUTANAN, PETERNAKAN, DAN PERIKANAN/ AGRICULTURE, FORESTRY, LIVESTOCK, AND FISHERY</b>	
<b>5.1</b>	<b>HORTIKULTURA</b>	
	<b>HORTICULTURE</b>	
5.1.1	Luas Panen Tanaman Sayuran Menurut Kecamatan dan Jenis Tanaman di Kabupaten Banyuasin (ha), 2021 dan 2022.....	127
	<i>Harvested Area of Vegetables by Subdistrict and Kind of Plant in Banyuasin Regency/Municipality (ha), 2021 and 2022</i> .....	127
5.1.2	Produksi Tanaman Sayuran Menurut Kecamatan dan Jenis Tanaman di Kabupaten Banyuasin (kuintal), 2021 dan 2022.....	139
	<i>Production of Vegetables by Subdistrict and Kind of Plant in Banyuasin Regency/Municipality (quintal), 2021 and 2022</i> .....	139
5.1.3	Luas Panen Tanaman Sayuran dan Buah-buahan Semusim Menurut Jenis Tanaman di Kabupaten Banyuasin (ha), 2021–2022.	148
	<i>Harvested Area of Seasonal Vegetables and Fruits by Kind of Plant in Banyuasin Regency/Municipality (ha), 2021–2022</i> .....	148
5.1.4	Produksi Tanaman Sayuran dan Buah-buahan Semusim Menurut Jenis Tanaman di Kabupaten Banyuasin (kuintal), 2021–2022 .....	150
	<i>Production of Seasonal Vegetables and Fruits by Kind of Plant in Banyuasin Regency/Municipality (quintal), 2021–2022</i> .....	150
5.1.5	Luas Panen Tanaman Biofarmaka Menurut Kecamatan dan Jenis Tanaman di Kabupaten Banyuasin (m <sup>2</sup> ), 2021 dan 2022.....	152
	<i>Harvested Area of Medicinal Plants by Subdistrict and Kind of Plant in Banyuasin Regency/Municipality (m<sup>2</sup>), 2021 and 2022</i> .....	152
5.1.6	Produksi Tanaman Biofarmaka Menurut Kecamatan dan Jenis Tanaman di Kabupaten Banyuasin (kg), 2021 dan 2022.....	158

	<i>Production of Medicinal Plants by Subdistrict and Kind of Plant in Banyuasin Regency/Municipality (kg), 2021 and 2022 .....</i>	158
5.1.7	Luas Panen Tanaman Biofarmaka Menurut Jenis Tanaman di Kabupaten Banyuasin (m <sup>2</sup> ), 2021 dan 2022 .....	164
	<i>Harvested Area of Medicinal Plants by Kind of Plant in Banyuasin Regency/Municipality (m<sup>2</sup>), 2021 and 2022.....</i>	164
5.1.8	Produksi Tanaman Biofarmaka Menurut Jenis Tanaman di Kabupaten Banyuasin (kg), 2021–2022 .....	165
	<i>Production of Medicinal Plants by Kind of Plant in Banyuasin Regency/Municipality (kg), 2021–2022 .....</i>	165
5.1.9	Luas Panen Tanaman Hias Menurut Kecamatan dan Jenis Tanaman di Kabupaten Banyuasin (m <sup>2</sup> ), 2021 dan 2022 .....	166
	<i>Harvested Area of Ornamental Plants by Subdistrict and Kind of Plant in Banyuasin Regency/Municipality (m<sup>2</sup>), 2021 and 2022 .....</i>	166
5.1.10	Produksi Tanaman Hias Menurut Kecamatan dan Jenis Tanaman di Kabupaten Banyuasin (tangkai), 2021 dan 2022 .....	176
	<i>Production of Ornamental Plants by Subdistrict and Kind of Plant in Banyuasin Regency/Municipality (stalks), 2021 and 2022 .....</i>	176
5.1.11	Luas Panen Tanaman Hias Menurut Jenis Tanaman di Kabupaten Banyuasin (m <sup>2</sup> ), 2021–2022 .....	186
	<i>Harvested Area of Ornamental Plants by Kind of Plant in Banyuasin Regency/Municipality (m<sup>2</sup>), 2021–2022.....</i>	186
5.1.12	Produksi Tanaman Hias Menurut Jenis Tanaman di Kabupaten Banyuasin (tangkai), 2021–2022 .....	188
	<i>Production of Ornamental Plants by Kind of Plant in Banyuasin Regency/Municipality (stalks), 2021–2022 .....</i>	188
5.1.13	Produksi Buah-buahan Menurut Kecamatan dan Jenis Tanaman di Kabupaten Banyuasin (kuintal), 2021 dan 2022 .....	190
	<i>Production of Fruits by Subdistrict and Kind of Plant in Banyuasin Regency/Municipality (quintal), 2021 and 2022.....</i>	190
5.1.14	Produksi Buah-Buahan dan Sayuran Tahunan Menurut Jenis Tanaman di Kabupaten Banyuasin (kuintal), 2021–2022 .....	199
	<i>Production of Annual Fruits and Vegetables by Kind of Plant in Banyuasin Regency/Municipality (quintal), 2021–2022.....</i>	199

**5.2 PERKEBUNAN  
ESTATE CROPS**

5.2.1	Luas Areal Tanaman Perkebunan Menurut Kecamatan dan Jenis Tanaman di Kabupaten Banyuasin (ha), 2021 dan 2022.....	201
	<i>Planted Area of Estate Crops by Subdistrict and Type of Crops in Banyuasin Regency/Municipality (ha), 2021 and 2022 .....</i>	201
5.2.2	Produksi Perkebunan Menurut Kecamatan dan Jenis Tanaman di Kabupaten Banyuasin (ton), 2021 dan 2022 .....	205
	<i>Production of Estates by Subdistrict and Type of Crops in Banyuasin Regency/Municipality (ton), 2021 and 2022.....</i>	205
5.2.3	Luas Areal Tanaman Perkebunan Rakyat Menurut Jenis Tanaman di Kabupaten Banyuasin (ha), 2021–2022 .....	209
	<i>Planted Area of Estate Crops by Type of Crops in Banyuasin Regency/ Municipality (ha), 2021–2022.....</i>	209
5.2.4	Produksi Perkebunan Rakyat Menurut Jenis Tanaman di Kabupaten Banyuasin (ton), 2021–2022 .....	210
	<i>Production of Estates by Type of Crops in Banyuasin Regency/ Municipality (ton), 2021–2022.....</i>	210
<b>6.</b>	<b>INDUSTRI, PERTAMBANGAN, DAN ENERGI/ INDUSTRY, MINING, AND ENERGY</b>	
6.1	Daya Terpasang, Produksi, dan Distribusi Listrik PT. PLN (Persero) pada Cabang/Ranting PLN Menurut Kecamatan di Kabupaten Banyuasin, 2022.....	217
	<i>Installed Electricity Power, Production, and Distribution of PT. PLN (Persero) at PLN Branch by Subdistrict in Banyuasin Regency, 2022 .....</i>	217
6.2	Jumlah Pelanggan Listrik Menurut Kecamatan di Kabupaten Banyuasin 2018–2022 .....	218
	<i>Number of Electricity Customers by Subdistrict in Banyuasin Regency, 2018–2022.....</i>	218
6.3	Jumlah Pelanggan dan Air yang Disalurkan Menurut Unit Usaha di Kabupaten Banyuasin, 2022.....	219
	<i>Number of Customers and Distributed Water by Business Units in Banyuasin Regency, 2022.....</i>	219



**7. PARIWISATA/TOURISM**

7.1	Jumlah Rumah Makan/Restoran Menurut Kecamatan di Kabupaten Banyuasin, 2019–2022 .....	224
	<i>Number of Restaurants by Subdistrict in Banyuasin Regency/ Municipality, 2019–2022 .....</i>	224

**8. TRANSPORTASI DAN KOMUNIKASI/  
TRANSPORTATION AND COMMUNICATION**

**8.1 TRANSPORTASI**

**TRANSPORTATION**

8.1.1	Panjang Jalan <sup>1</sup> Menurut Tingkat Kewenangan Pemerintahan di Kabupaten Banyuasin (km), 2020–2022 .....	232
	<i>Length of Roads<sup>1</sup> by Level of Government Authority in Banyuasin Regency (km), 2020–2022 .....</i>	232
8.1.2	Panjang Jalan Menurut Jenis Permukaan Jalan di Kabupaten Banyuasin (km), 2020–2022 .....	233
	<i>Length of Roads by Type of Road Surface in Banyuasin Regency (km), 2020–2022 .....</i>	233
8.1.3	Panjang Jalan Menurut Kondisi Jalan di Kabupaten Banyuasin (km), 2020–2022 .....	234
	<i>Length of Roads by Condition of Roads in Banyuasin Regency (km), 2020–2022 .....</i>	234

**8.2 KOMUNIKASI**

**COMMUNICATION**

8.2.1	Jumlah Kantor Pos Pembantu Menurut Kecamatan di Kabupaten Banyuasin, 2019–2022 .....	235
	<i>Number of Post Offices Subsidiaries by Subdistrict in Banyuasin Regency, 2019–2022.....</i>	235

**9. PERBANKAN, KOPERASI, DAN HARGA-HARGA/BANKING,  
COOPERATIVE, AND PRICES.....**

9.1	Jumlah Koperasi Aktif Menurut Kecamatan di Kabupaten Banyuasin, 2019–2022 .....	241
	<i>Number of Active Cooperative by Subdistrict in Banyuasin Regency 2019–2022 .....</i>	241

9.2	Jumlah Koperasi Menurut Jenis Koperasi dan Kecamatan di Kabupaten Banyuasin, 2022 .....	242
	<i>Number of Cooperative by Kind of Cooperative and Subdistrict in Banyuasin Regency, 2022.....</i>	242
<b>10.</b>	<b>PENGELUARAN PENDUDUK/POPULATION EXPENDITURE</b>	
10.1	Rata-rata Pengeluaran per Kapita Sebulan Menurut Kelompok Komoditas (rupiah) di Kabupaten Banyuasin, 2021 dan 2022 .....	249
	<i>Monthly Average Expenditure per Capita by Commodity Group (rupiahs) in Banyuasin Regency, 2021 and 2022.....</i>	249
10.2	Persentase Pengeluaran per Kapita Sebulan Menurut Kelompok Komoditas di Kabupaten Banyuasin, 2021 dan 2022 .....	250
	<i>Percentage of Monthly Expenditure per Capita by Commodity Group in Banyuasin Regency, 2021 and 2022.....</i>	250
10.3	Persentase Penduduk Menurut Golongan Pengeluaran Per Kapita Sebulan di Kabupaten Banyuasin, 2022 .....	251
	<i>Percentage of Population by Class of Monthly Expenditure per Capita in Banyuasin Regency, 2022 .....</i>	251
<b>11.</b>	<b>PERDAGANGAN/TRADE</b>	
11.1	Jumlah Sarana Perdagangan Menurut Jenisnya di Kabupaten Banyuasin, 2019–2022 .....	256
	<i>Number of Trading Facilities by Type of Facility in Banyuasin Regency, 2019–2022.....</i>	256
<b>12.</b>	<b>SISTEM NERACA REGIONAL/SYSTEM OF REGIONAL ACCOUNTS</b>	
12.1.	Produk Domestik Regional Bruto Atas Dasar Harga Berlaku Menurut Lapangan Usaha di Kabupaten Banyuasin (miliar rupiah), 2018–2022 .....	269
	<i>Gross Regional Domestic Product at Current Market Prices by Industry in Banyuasin Regency (billion rupiahs), 2018–2022 .....</i>	269
12.2	Produk Domestik Regional Bruto Atas Dasar Harga Konstan 2010 Menurut Lapangan Usaha di Kabupaten Banyuasin (miliar rupiah), 2018–2022 .....	271
	<i>Gross Regional Domestic Product at 2010 Constant Market Prices by Industry in Banyuasin Regency (billion rupiahs), 2018–2022 .....</i>	271

	Halaman Page
12.3	Distribusi Persentase Produk Domestik Regional Bruto Atas Dasar Harga Berlaku Menurut Lapangan Usaha di Kabupaten Banyuasin, 2018–2022 ..... 273
	<i>Percentage Distribution of Gross Regional Domestic Product at Current Market Prices by Industry in Banyuasin Regency, 2018–2022..</i> 273
12.4	Laju Pertumbuhan Produk Domestik Regional Bruto Atas Dasar Harga Konstan 2010 Menurut Lapangan Usaha di Kabupaten Banyuasin (persen), 2019–2022..... 275
	<i>Growth Rate of Gross Regional Domestic Product at 2010 Constant Market Prices by Industry in Banyuasin Regency (percent), 2019–2022</i> ..... 275
12.5	Produk Domestik Regional Bruto Atas Dasar Harga Berlaku Menurut Jenis Pengeluaran di Kabupaten Banyuasin (miliar rupiah), 2018–2022 ..... 277
	<i>Gross Regional Domestic Product at Current Market Prices by Type of Expenditure in Banyuasin Regency/Municipality (billion rupiahs), 2018–2022</i> ..... 277
12.6	Produk Domestik Regional Bruto Atas Dasar Harga Konstan 2010 Menurut Jenis Pengeluaran Kabupaten Banyuasin (miliar rupiah), 2018–2022..... 278
	<i>Gross Regional Domestic Product at 2010 Constant Market Prices by Type of Expenditure in Banyuasin Regency (billion rupiahs), 2018–2022</i> ..... 278
<b>13.</b>	<b>PERBANDINGAN ANTAR KABUPATEN/ KOTA/ REGENCY/MUNICIPAL COMPARISON</b>
13.1	Jumlah Penduduk Menurut Kabupaten/Kota di Sumatera Selatan (ribu), 2018–2022 ..... 286
	<i>Population by Regency/Municipality in South Sumatera Province (thousand), 2018–2022</i> ..... 286
13.2	Laju Pertumbuhan Produk Domestik Regional Bruto Atas Dasar Harga Konstan 2010 Menurut Kabupaten/Kota di Provinsi Sumatera Selatan (persen), 2019–2022 ..... 287

	Halaman Page
	<i>Rate of Growth of Gross Regional Domestic Products at 2010 Constant Market Prices by Regency/Municipality in South Sumatera Province (percent), 2019–2022.....</i> 287
13.3	<i>Jumlah Penduduk Miskin Menurut Kabupaten/Kota di Provinsi Sumatera Selatan (ribu), 2018–2022.....</i> 288
	<i>Number of Poor Population by Regency/Municipality in South Sumatera Province (thousand), 2018–2022 .....</i> 288
13.4	<i>Indeks Pembangunan Manusia Menurut Kabupaten/Kota di Provinsi Sumatera Selatan, 2018–2022.....</i> 289
	<i>Human Development Index by Regency/Municipality in South Sumatera Province, 2018–2022 .....</i> 289



## DAFTAR GAMBAR/LIST OF FIGURES

		Halaman <i>Page</i>
1.1	Luas Daerah menurut Kecamatan (%), 2022..... <i>Area of Subdistrict (%), 2022 .....</i>	9 9
1.2	Jarak dari Kecamatan ke Ibukota Kabupaten Banyuasin (km), 2022. <i>Distance between Subdistrict tp Regency Capital (km), 2022 .....</i>	10 10
2.1	Jumlah Desa/Kelurahan Menurut Kecamatan di Kabupaten Banyuasin, 2022 .....	21 21
	<i>Number of Villages/Kelurahan by Subdistrict in Banyuasin Regency, 2022 .....</i>	21 21
2.2	Jumlah Pegawai Negeri Sipil di Kabupaten Banyuasin Tahun 2022.....	22 22
	<i>Number of Civil Servants in Banyuasin Regency, 2022 .....</i>	22 22
3.1	Penduduk Menurut Kecamatan (ribu) di Kabupaten Banyuasin, 2022.....	42 42
	<i>Population Sex Ratio by Subdistrict (thousand) in Banyuasin Regency, 2022.....</i>	42 42
3.2	Kepadatan Penduduk Menurut Kecamatan di Kabupaten Banyuasin, 2022.....	43 43
	<i>Population Density by Subdistrict in Banyuasin Regency, 2022.....</i>	43 43
4.1	Jumlah Sekolah di Kabupaten Banyuasin, 2022 .....	65 65
	<i>Number of Schools in Banyuasin Regency, 2022.....</i>	65 65
4.2	Jumlah Fasilitas Kesehatan di Kabupaten Banyuasin, 2021 .....	66 66
	<i>Number of Medical Facility in Banyuasin Regency, 2021.....</i>	66 66
5.1	Luas Areal Tanaman Perkebunan Menurut Jenis Tanaman di Kabupaten Banyuasin (ha), 2022.....	125 125
	<i>Planted Area of Estate Crops by Type of Crops in Banyuasin Regency (ha), 2022 .....</i>	125 125
5.2	Produksi Perkebunan Menurut Jenis Tanaman di Kabupaten Banyuasin (ton), 2022.....	126 126
	<i>Production of Estate by Type of Crops in Banyuasin</i>	

	Halaman Page
	Regency (ton), 2022 ..... 126
6.1	Jumlah Pelanggan PLN di Kabupaten Banyuasin, 2018-2022 ..... 215
	<i>Number of Electricity Customers in Banyuasin Regency, 2018-2022.....</i> ..... 215
6.2	Jumlah Air yang Disalurkan Menurut Unit Usaha di Kabupaten Banyuasin, 2022 ..... 216
	<i>Number of Distributed Water (m3) by Business Units in Banyuasin Regency, 2022.....</i> 216
7.1	Jumlah Rumah Makan/Restoran di Kabupaten Banyuasin, 2019-2022 ..... 223
	<i>Number of Restaurants by Subdistrict in Banyuasin Regency, 2019-2022</i> 223
8.1	Persentase Panjang Jalan Menurut Tingkat Kewenangan Pemerintahan di Kabupaten Banyuasin (km), 2022 ..... 230
	<i>Percentage of Length of Roads by Level of Government Authority in Banyuasin Regency (km), 2022.....</i> 230
8.2	Jumlah Kantor Pos Pembantu Menurut Kecamatan di Kabupaten Banyuasin, 2022..... 231
	<i>Number of Post Offices Subsidiaries by Subdistrict in Banyuasin Regency, 2022.....</i> 231
9.1	Jumlah Koperasi Aktif Menurut Kecamatan di Kabupaten Banyuasin, 2022 ..... 239
	<i>Number of Active Cooperative by Subdistrict in Banyuasin Regency, 2022.....</i> 239
9.2	Jumlah Koperasi Menurut Jenis Koperasi di Kabupaten Banyuasin, 2022 ..... 240
	<i>Number of Cooperative by Kind of Cooperative in Banyuasin Regency, 2022.....</i> 240
10.1	Rata-rata Pengeluaran Komoditas Makanan per Kapita Sebulan (rupiah) di Kabupaten Banyuasin, 2022 ..... 247
	<i>Monthly Average Food Commodity Expenditure per Capita by Group (rupiahs) in Banyuasin Regency, 2022.....</i> 247
10.2	Rata-rata Pengeluaran Komoditas Non-makanan per Kapita Sebulan (rupiah) di Kabupaten Banyuasin, 2022..... 248

	<i>Monthly Average Non-food Commodity Expenditure per Capita by Group (rupiahs) in Banyuasin Regency, 2022 .....</i>	248
11.1	Jumlah Sarana Perdagangan Menurut Jenisnya di Kabupaten Banyuasin, 2022 .....	255
	<i>Number of Trading Facilities by Type of Facility in Banyuasin Regency, 2022 .....</i>	255
12.1	Produk Domestik Regional Bruto Atas Dasar Harga Berlaku Menurut Lapangan Usaha di Kabupaten Banyuasin (miliar rupiah), 2022.....	267
	<i>Gross Regional Domestic Product at Current Market Prices by Industry in Banyuasin Regency (billion rupiahs), 2022.....</i>	267
12.2	Produk Domestik Regional Bruto Atas Dasar Harga Konstan Menurut Lapangan Usaha di Kabupaten Banyuasin (miliar rupiah), 2022.....	268
	<i>Gross Regional Domestic Product at Constant Market Prices by Industry in Banyuasin Regency (billion rupiahs), 2022.....</i>	268
13.1	Jumlah Penduduk Menurut Kabupaten/Kota di Provinsi Sumatera Selatan (ribu), 2022 .....	284
	<i>Population by Regency/Municipality in Sumatera Selatan Province (thousand), 2022 .....</i>	284
13.2	Indeks Pembangunan Manusia (IPM) Menurut Kabupaten/Kota dalam Provinsi Sumatera Selatan, 2021 .....	285
	<i>Human Development Index (HDI) by Regency/Municipality in Sumatera Selatan Province, 2021.....</i>	285





## PENJELASAN UMUM/EXPLANATORY NOTES

Tanda-tanda, satuan-satuan, dan lain-lainnya yang digunakan dalam publikasi ini adalah sebagai berikut:

*Symbols, measurement units, and acronyms which are used in this publication, are as follows:*

### 1. TANDA-TANDA/SYMBOLS

Data tidak tersedia/ <i>Data not available</i> .....	: ...
Tidak ada atau nol / <i>Null or zero</i> .....	: -
Data dapat diabaikan/ <i>Data negligible</i> .....	: 0
Tanda decimal/ <i>Decimal point</i> .....	: ,
Data tidak dapat ditampilkan/ <i>Not applicable</i> .....	: NA
Angka estimasi/ <i>Estimated figures</i> .....	: e
Angka diperbaiki/ <i>Revised figures</i> .....	: r
Angka sementara/ <i>Preliminary figures</i> .....	: x
Angka sangat sementara/ <i>Very preliminary figures</i> .....	: xx
Angka sangat sangat sementara/ <i>Very very preliminary figures</i> .....	: xxx

### 2. SATUAN/UNITS

barel/ <i>barrel</i> .....	: 158,99 liter/ <i>litres</i> = 1/6,2898 m <sup>3</sup>
hektar (ha)/ <i>hectare (ha)</i> .....	: 10 000 m <sup>2</sup>
kilometer (km)/ <i>kilometres (km)</i> .....	: 1 000 meter/ <i>meters (m)</i>
knot/ <i>knot</i> .....	: 1,8523 km/jam ( <i>km/hour</i> )
kuintal/ <i>quintal</i> .....	: 100 kg
KWh .....	: 1 000 Watt hour
MWh .....	: 1 000 KWh
liter (untuk beras)/ <i>litre (for rice)</i> .....	: 0,80 kg
MMSCF .....	: 1/35,3 m <sup>3</sup>
metrik ton (m.ton)/ <i>metric ton (m. ton)</i> .....	: 0,98421 long ton = 1 000 kg
ons/ <i>ounce</i> .....	: 28,31 gram/ <i>grams</i>
ton .....	: 1 000 kg

Satuan lain: buah, dus, butir, helai/lembar, kaleng, batang, pulsa, ton kilometer (ton-km), jam, menit, persen (%).

*Other units: unit, pack, pieces, sheet, tin, pulse, ton-kilometres(ton-km), hour, minute, percent (%).*

Perbedaan angka di belakang koma disebabkan oleh pembulatan angka.

*The difference in decimal numbers is caused by rounding.*



## DAFTAR SINGKATAN/ LIST OF ABBREVIATIONS

SI	: Stasiun Iklim
SIMPK	: Stasiun Meteorologi Pertanian Khusus
t.t	: Tempat tidur
BCG	: Bacillus Calmette Guerin
DPT	: Difteri, Pertusis, Tetanus
TT	: Tetanus Toxoid
IOT	: Industri Obat Tradisional/ <i>Traditional Medicine Industry</i>
IKOT	: Industri Kecil Obat Tradisional/ <i>Traditional Medicine Small</i>
Alkes	: Alat kesehatan/ <i>Health Kits</i>
PKRT	: Perbekalan Kesehatan Rumah tangga/ <i>Household Health Logistics</i>
Kompl	: Komplemen/ <i>Complement</i>
IRTP	: Industri Pangan Produksi Rumah Tangga/ <i>Foods Home Industry</i>
PBF	: Pedagang Besar Farmasi/ <i>Pharmacy Whole-seller</i>
GFK	: Gudang Farmasi Kab/Kota/Regency/ <i>Municipality Pharmacy Warehouse</i>
RB	: Rumah Bersalin/ <i>Delivery House</i>
Pustu	: Puskesmas pembantu/ <i>Auxiliary Public Health Center</i>
BP	: Balai Pengobatan/ <i>Polyclinic</i>
TPS	: Tempat Pembuangan Sementara / <i>landfill</i>
Jamkesmas	: Jaminan kesehatan masyarakat miskin/ <i>Poor public health insurance</i>
PJKMU	: Program Jaminan Kesehatan Masyarakat Umum
SIUP	: Surat Ijin Usaha Perdagangan/ <i>Trading Permission Letter</i>
TDP	: Tanda Daftar Perusahaan/ <i>Company Registration Identity</i>
API	: Angka Pengenal Importir/ <i>Importer's Identity Number</i>



## Statistik Kunci, 2020–2022 Key Statistics, 2020–2022

Rincian/Description	Satuan/Unit	2020	2021	2022
(1)	(2)	(3)	(4)	(5)
<b>SOSIAL/SOCIAL</b>				
Penduduk <sup>1</sup> /Population <sup>1</sup>	juta/million			
Laju Pertumbuhan Penduduk <sup>1</sup> /Population Growth <sup>1</sup>	%			
Angka Harapan Hidup <sup>1-e</sup> /Life Expectancy Rate <sup>1</sup>	tahun/years			
Angka Melek Huruf Usia 15+/Literacy Rate Aged 15+	%			
Tingkat Partisipasi Angkatan Kerja -TPAK <sup>2,3</sup> Labour Force Participation Rate-LFPR <sup>2,3</sup>	%			
Tingkat Pengangguran Terbuka-TPT <sup>2,3</sup> Unemployment Rate-UR <sup>2,3</sup>	%			
Penduduk Miskin <sup>4</sup> /Poor People <sup>4</sup>	juta/million			
Persentase Penduduk Miskin <sup>4</sup> Percentage of Poor People <sup>4</sup>	%			
Indeks Pembangunan Manusia-IPM <sup>5</sup> Human Development Index <sup>5</sup>	—			
<b>EKONOMI/ECONOMIC</b>				
Produk Domestik Regional Bruto (PDRB) Harga Berlaku <sup>6</sup> Gross Regional Domestic Bruto (GRDP) at Current Price <sup>6</sup>	triliun rupiah trillion rupiahs			
Laju Pertumbuhan Ekonomi <sup>7</sup> /Economic Growth <sup>7</sup>	%			
PDRB Per Kapita Harga Berlaku <sup>6,8</sup> Per Capita of GRDP at Current Price <sup>6,8</sup>	juta rupiah million rupiahs			

- Catatan/Notes: <sup>1</sup> Data 2019 hasil ..... Data 2020 hasil Hasil Sensus Penduduk (SP) 2020 (September). Data 2021 hasil ...../The 2019 data was the result of ..... The 2020 data was the result of 2020 Population Census (September). The 2021 data was the result of ....
- <sup>2</sup> Kondisi Agustus/Condition at August
- <sup>3</sup> Menggunakan penimbang hasil proyeksi penduduk Survei Penduduk Antar Sensus (SUPAS) 2015/Weighted by the population projection results of the Intercensal Population Survey (SUPAS) 2015
- <sup>4</sup> Kondisi Maret/Condition at March
- <sup>5</sup> Sejak tahun 2010, IPM dihitung dengan metode baru. Komponen IPM metode baru adalah angka harapan hidup saat lahir, harapan lama sekolah, rata-rata lama sekolah, dan pengeluaran per kapita/Since 2010, HDI was calculated using new method. New HDI component are life expectancy at birth, expected years of schooling, means years of schooling, and expenditure per capita
- <sup>6</sup> Mulai tahun 2010 mengadopsi System of National Account 2008 (SNA 2008)/Since 2010 is in line with System of National Account 2008 (SNA 2008)
- <sup>7</sup> Menggunakan tahun dasar 2010 (2010=100)/Using 2010 base year (2010=100)
- <sup>8</sup> Menggunakan proyeksi penduduk berdasarkan hasil SP2010/Using population projection based on SP2010



**Kecamatan Banyuasin II**  
merupakan kecamatan  
terluas di Kabupaten  
Banyuasin dengan luas  
wilayah sebesar

**3494,48 km<sup>2</sup>**







**PENJELASAN TEKNIS**

1. Badan Pusat Statistik (BPS) telah melakukan pendataan Potensi Desa (Podes) sejak tahun 1980. Sejak saat itu, Podes dilaksanakan secara rutin sebanyak 3 kali dalam kurun waktu sepuluh tahun untuk mendukung kegiatan Sensus Penduduk, Sensus Pertanian, ataupun Sensus Ekonomi. Dengan demikian, fakta penting terkait ketersediaan infrastruktur dan potensi yang dimiliki oleh setiap wilayah dapat dipantau perkembangannya secara berkala dan terus menerus.
2. Sejak tahun 2008, pendataan Podes mengalami perubahan dengan adanya penambahan kuesioner suplemen kecamatan dan kabupaten/kota. Penambahan kuesioner tersebut bertujuan untuk meningkatkan manfaat data Podes bagi para konsumen data dan pemerintah daerah dalam perencanaan pembangunan wilayah.
3. Data Podes merupakan satu-satunya sumber data kewilayahan yang muatannya beragam dan memberi gambaran tentang situasi pembangunan suatu wilayah (regional). Ini berbeda dengan data dari hasil pendekatan rumah tangga yang lebih menekankan pada dimensi aktivitas sektoral. Keduanya sama

**TECHNICAL NOTES**

1. *BPS-Statistics Indonesia has already recorded village potential (Podes) since 1980. Since then, Podes regularly implemented 3 (three) times within ten years to support the activities of the Population Census, Agriculture Census, or Economic Census. Thus, important facts related to the availability of infrastructure and the potential possessed by each region can be monitored regularly and continually.*
2. *Since 2008, Podes has been changed especially in providing additional information from subdistrict and regency/municipality, using separate questionnaires. The goal of these changes is to provide more benefits for data users and local government in regional development planning.*
3. *Podes data is the only one source of spatial data consisting of various information and providing a picture of development progress in a region. The Podes data are different from data resulted from household surveys focusing on the dimension of sectoral activities. Both kind of data are important and become the trade mark of BPS*

penting dan menjadi kekayaan BPS.

4. Cakupan Wilayah

Pencacahan Podes dilakukan secara sensus terhadap seluruh wilayah administrasi pemerintahan terendah setingkat desa (yaitu desa, kelurahan, nagari, Unit Permukiman Transmigrasi (UPT)) yang masih dibina oleh kementerian terkait.

5. Metode Pengumpulan Data

Pengumpulan data Podes 2018 dilakukan melalui wawancara langsung oleh petugas terlatih dengan narasumber yang relevan. Petugas adalah aparatur ataupun mitra kerja BPS Kabupaten/ Kota, sementara narasumber adalah kepala desa/lurah atau narasumber lain yang memiliki pengetahuan terhadap wilayah target pencacahan.

6. Desa adalah kesatuan masyarakat hukum yang memiliki batas wilayah yang berwenang untuk mengatur dan mengurus urusan pemerintahan, kepentingan masyarakat setempat berdasarkan prakarsa masyarakat, hak asal usul, dan/atau hak tradisional yang diakui dan dihormati dalam sistem pemerintahan Negara Kesatuan Republik Indonesia (Undang-Undang Nomor 6 Tahun 2014 tentang Desa).

*on the data richness aspect.*

4. Podes Coverage

*Podes enumeration is implemented as a census of the lowest governmental administrative region equivalent to village (i.e. village, sub-district, nagari, and Transmigration Settlement Unit which is still fostered by the relevant ministries).*

5. Method of Data Collection

*Data collection of Podes 2018 carried out through direct interviews by trained personnel with relevant respondents. The interviewers are BPS Regency/City personnel or partners, meanwhile, the selected respondents are the village head/sub-district head or other respondents who have the knowledge towards the target area of enumeration.*

6. *The village is a legal community unit that has the authority to govern and manage government affairs, the interests of the local community based on community initiatives, original rights, and / or traditional rights that are recognized and respected in the government system of the Unitary State of the Republic of Indonesia (Law Number 6 of 2014 concerning Villages).*

7. Kelurahan adalah pembagian wilayah administratif di Indonesia di bawah kecamatan. Dalam konteks otonomi daerah di Indonesia, kelurahan merupakan wilayah kerja lurah sebagai Perangkat Daerah Kabupaten atau Kota. Kelurahan dipimpin oleh seorang kepala kelurahan yang disebut lurah selaku perangkat kecamatan dan bertanggung jawab kepada camat. Lurah diangkat oleh bupati/wali kota atas usul sekretaris daerah dari pegawai negeri sipil yang memenuhi persyaratan sesuai dengan ketentuan peraturan perundang-undangan (Undang-Undang Nomor 23 Tahun 2014 Tentang Pemerintahan Daerah)
7. *Kelurahan is the division of administrative regions in Indonesia under the subdistrict. In the context of regional autonomy in Indonesia, kelurahan is the village head's working area as a District or City Regional Apparatus. The kelurahan is led by a village chief called the lurah as a sub-district official and is responsible to the camat. The Lurah was appointed by the regent / mayor at the proposal of the regional secretary of a civil servant who fulfilled the requirements in accordance with statutory provisions (Law Number 23 of 2014 concerning Regional Government).*

**ULASAN**

Kabupaten Banyuasin mempunyai wilayah seluas 11.832,99 Km<sup>2</sup> dan terbagi menjadi 21 kecamatan. Kecamatan terluas yaitu Kecamatan Banyuasin II dengan wilayah seluas 3.494,48 Km<sup>2</sup>. Sedangkan kecamatan dengan luas terkecil adalah Kecamatan Karang Agung Ilir dengan wilayah seluas 137,92 Km<sup>2</sup>.

Secara administratif, Kabupaten Banyuasin mempunyai batas-batas wilayah sebagai berikut:

- Sebelah Utara: Berbatasan dengan Kabupaten Tanjung Jabung Timur Provinsi Jambi dan Selat Bangka.
- Sebelah Timur: Berbatasan dengan Kecamatan Pampangan dan Air Sugihan Kabupaten Ogan Komering Ilir.
- Sebelah Selatan: Berbatasan dengan Kecamatan Jejawi Kabupaten Ogan Komering Ilir, Kota Palembang, Kecamatan Sungai Rotan dan Talang Ubi Kabupaten Muara Enim.
- Sebelah Barat: Berbatasan dengan Kabupaten Musi Banyuasin

Kabupaten Banyuasin memiliki topografi 80 % wilayah datar berupa lahan rawa pasang surut dan rawa lebak, sedangkan yang 20 % lagi berombak sampai bergelombang berupa lahan kering dengan sebaran ketinggian 0-40 meter diatas

**DESCRIPTION**

*Banyuasin Regency has an area of 11,832.99 Km<sup>2</sup> and divided into 21 sub districts. The widest district is Banyuasin II with an area of 3,494.48 Km<sup>2</sup>. The Districts with the smallest area is Karang Agung Ilir with an area of 137.92 Km<sup>2</sup>.*

*Administratively, the Banyuasin Regency has territorial boundaries as follows:*

- *The North: Border with the Tanjung Jabung Timur Regency of Jambi Province and Bangka Strait.*
- *The East: Border with Pampangan District and Air Sugihan District of Komering Ogan Ilir Regency.*
- *The South: Border with Jejawi district of Komering Ogan Ilir Regency, Palembang Town, Sungai Rotan and Talang Ubi District of Muara Enim Regency.*
- *The West: Border with Musi Banyuasin Regency.*

*Banyuasin Regency has 80% of the flat topography of the land to tidal marsh and lowland swamp, while a 20% longer, wavy to undulating form of dry land with an altitude range 00-40 meters above sea level.*

permukaan laut.

Lahan rawa pasang surut terletak di sepanjang Pantai Timur sampai ke pedalaman meliputi wilayah Kecamatan Muara Padang, Makarti Jaya, Muara Telang, Banyuasin II, Pulau Rimau, Air Saleh, Muara Sugihan, sebagian Kecamatan Talang Kelapa, Betung dan Tungkal Ilir.

Lahan rawa lebak terdapat di Kecamatan Rantau Bayur, sebagian Kecamatan Rambutan, sebagian kecil Kecamatan Banyuasin I. Sedangkan lahan kering dengan topografi agak bergelombang terdapat di sebagian besar Kecamatan Betung, Banyuasin III, Talang Kelapa dan sebagian kecil Kecamatan Rambutan.

Dari sisi hidrologi berdasarkan sifat tata air, wilayah Kabupaten Banyuasin dapat dibedakan menjadi daerah dataran kering dan daerah dataran basah yang sangat dipengaruhi oleh pola aliran sungai.

Aliran sungai di daerah dataran basah pola alirannya rectangular dan di daerah dataran kering pola alirannya dandritik. Beberapa sungai besar seperti Sungai Musi, Sungai Banyuasin, Sungai Calik, Sungai Telang, Sungai Upang dan yang lainnya berperan sebagai sarana transportasi air di sepanjang garis pantai lebih dari 150 Km. Pola aliran di wilayah ini, terutama di daerah rawa-rawa dan pasang surut umumnya rectangular.

*Tidal marsh lands located along the East Coast to the hinterland covers an area of district, that is Muara Padang Makarti Jaya, Muara Telang, Banyuasin II, Pulau Rimau, Air Saleh, Muara Sugihan, Talang Kelapa, Betung and Tungkal Ilir District.*

*Lowland marsh lands located in Rantau Bayur District, part of Rambutan District, a small part of Banyuasin I District . While the dry land with have undulating topography in Betung, Banyuasin III, Talang Kelapa District and small part of Rambutan District.*

*In terms of hydrology based on the nature of water, Banyuasin Regency lying areas could be classified into dry and wet land area that is influenced by river flow patterns.*

*The flow of the river in the wet areas is rectangular and the flow pattern on the dry plains areas is dandritik flow patterns. Some rivers such as Musi River, Banyuasin River, Calik River, Telang River, Upang River and the other serves as a means of water transport along the shoreline of more than 150 Km. Flow pattern in this region, particularly in the marshes and tidal generally is rectangular.*

Sedangkan untuk daerah yang dipengaruhi oleh pasang surut aliran sungainya adalah subparali, dimana daerah bagian tengah disetiap daerah sering dijumpai genangan air yang cukup luas.

Wilayah Kabupaten Banyuasin memiliki tipe iklim B1 menurut Klasifikasi Oldemand dengan suhu rata-rata 28,72 hingga 30,36 Celcius dan kelembaban rata-rata dan kelembaban relatif 78,98 % - 83,85 % dengan rata-rata curah hujan 3.250,2 mm/tahun.

Sedangkan jenis tanah di Kabupaten Banyuasin terdiri dari 4 jenis, yaitu:

- a. Organosol: terdapat di dataran rendah/rawa-rawa.
- b. Klei Humus: terdapat di dataran rendah/rawa-rawa.
- c. Alluvial: terdapat di sepanjang sungai.
- d. Polzoik: terdapat di daerah berbukit-bukit.

*While for areas affected by tidal flow of the river is subparali, where each region of the central common area often found large enough pool of water.*

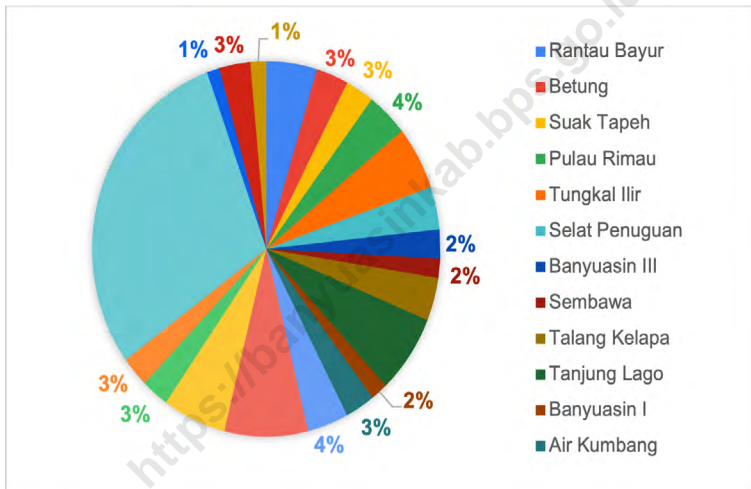
*Banyuasin Regency has type B1 according to the classification Oldemand climate with an average temperature of 28.72 to 30.36 Celsius and average humidity and relative humidity 78,98 % - 83,85 % with an average rainfall 3,250.2 mm / year.*

*While this type of soil in Banyuasin Regency consists of four types, namely:*

- a. Organosol: there are in the lowland/swamp.*
- b. Klei Humus: there are in the lowland/swamp.*
- c. Alluvial: along the river there.*
- d. Polzoik: there are in hilly areas.*

**Gambar** 1.1  
**Figures**

**Luas Daerah menurut Kecamatan (%), 2022**  
**Area of Subdistrict (%), 2022**



Sumber/Source : Bagian Administrasi Pemerintahan Umum Sekretariat Daerah Kabupaten Banyuwasin/ General Governance Administration Section at Regional Secretariat Banyuwasin Regency



**Gambar 1.2** Jarak dari Kecamatan ke Ibukota Kabupaten Banyuasin (km), 2022  
**Figures 1.2** Distance between Subdistrict to Regency Capital (km), 2022



Sumber/Source : Bagian Administrasi Pemerintahan Umum Sekretariat Daerah Kabupaten Banyuasin/ General Governance Administration Section at Regional Secretariat Banyuasin Regency

## 1.1 KEADAAN GEOGRAFI GEOGRAPHY CONDITION

**Tabel** 1.1.1 **Luas Daerah dan Jumlah Pulau Menurut Kecamatan di Kabupaten Banyuasin, 2022**  
**Table** 1.1.1 **Total Area and Number of Islands by Subdistrict in Banyuasin Regency, 2022**

Kecamatan Subdistrict	Ibukota Kecamatan Capital of Subdistrict	Luas Total Area (km <sup>2</sup> /sq.km)
(1)	(2)	(3)
Rantau Bayur	Tebing Abang	556,91
Betung	Betung	354,41
Suak Tapeh	Lubuk Lancang	312,70
Pulau Rimau	Teluk Betung	454,71
Tungkal Ilir	Sido Mulyo	648,14
Selat Penuguan	Wonodadi	433,93
Banyuasin III	Pangkalan Balai	294,20
Sembawa	Sembawa	196,14
Talang Kelapa	Sukajadi	439,43
Tanjung Lago	Tanjung Lago	802,42
Banyuasin I	Mariana	186,69
Air Kumbang	Cinta Manis Baru	328,56
Rambutan	Rambutan	450,04
Muara Padang	Muara Padang	917,60
Muara Sugihan	Tirta Harja	696,40
Makarti Jaya	Makarti Jaya	300,28
Air Salek	Saleh Mukti	311,57
Banyuasin II	Sungsang I	3 494,48
Karang Agung Ilir	Jati Sari	137,92
Muara Telang	Telang Jaya	341,57
Sumber Marga Telang	Muara Telang	174,89
<b>Banyu Asin</b>	Pangkalan Balai	118 32,99

Lanjutan Tabel/Continued Table 1.1.1

Kecamatan Subdistrict	Persentase terhadap Luas Kabupaten/ Kota Percentage to Regency/Municipal Area	Jumlah Pulau Number of Islands
(1)	(4)	(5)
Rantau Bayur	4,71	2
Betung	3,00	0
Suak Tapeh	2,64	0
Pulau Rimau	3,84	1
Tungkal Ilir	5,48	1
Selat Penuguan	3,67	0
Banyuasin III	2,49	0
Sembawa	1,66	0
Talang Kelapa	3,71	2
Tanjung Lago	1,58	0
Banyuasin I	6,78	5
Air Kumbang	2,78	0
Rambutan	3,80	0
Muara Padang	7,75	0
Muara Sugihan	5,89	2
Makarti Jaya	2,54	3
Air Salek	2,63	1
Banyuasin II	29,53	9
Karang Agung Ilir	1,17	0
Muara Telang	2,89	1
Sumber Marga Telang	1,48	0
<b>Banyu Asin</b>	<b>100,00</b>	<b>27</b>

Sumber/Source: Bagian Administrasi Pemerintahan Umum Sekretariat Daerah Kabupaten Banyuasin/ General Governance Administration Section at Regional Secretariat Banyuasin Regency

**Tabel**  
**Table** 1.1.2**Tinggi Wilayah dan Jarak ke Ibukota Kabupaten/Kota Menurut Kecamatan di Kabupaten Banyuasin, 2022**  
**Altitude and Distance to the Capital of Regency/ Municipality by Subdistrict in Banyuasin Regency, 2022**

Kecamatan Subdistrict	Tinggi Wilayah (mdpl) Altitude (m a.s.l)	Jarak ke Ibukota Kabupaten/Kota Distance to the Capital of Regency
(1)	(2)	(3)
Betung	22	23
Suak Tapeh	22	10
Pulau Rimau	11	37
Tungkal Ilir	8	145
Selat Penuguan	7	26
Banyuasin III	23	0,5
Sembawa	14	20
Talang Kelapa	1	35
Tanjung Lago	3	60
Banyuasin I	8	73
Air Kumbang	9	80
Rambutan	18	85
Muara Padang	7	150
Muara Sugihan	5	183
Makarti Jaya	7	100
Air Salek	7	110
Banyuasin II	8	115
Karang Agung Ilir	4	85
Muara Telang	5	83
Sumber Marga Telang	5	100
<b>Banyu Asin</b>	<b>26</b>	<b>0</b>

Sumber/Source: Bagian Administrasi Pemerintahan Umum Sekretariat Daerah Kabupaten Banyuasin/ General Governance Administration Section at Regional Secretariat Banyuasin Regency

## 1.2 KEADAAN IKLIM CLIMATE CONDITION

**Tabel** 1.2.1 **Pengamatan Unsur Iklim Menurut Bulan di Stasiun  
Klimatologi Sumatera Selatan, 2022**  
*Observation of Climate Elements By Months at Clamitology  
Station, 2022*

Bulan Month	Suhu/Temperature (°C)			Kelembaban/Humidity (%)		
	Minimum	Rata-rata Average	Maksimum Maximum	Minimum	Rata-rata Average	Maksimum Maximum
(1)	(2)	(3)	(4)	(5)	(6)	(7)
Januari/January	23	28,72	34,2	57	82,27	99
Februari/February	22,8	29,15	35,3	57	80,88	98
Maret/March	22,5	29,75	36	60	81,72	98
April/April	23	30,09	35,3	57	80,23	98
Mei/May	23,8	30,36	36,2	60	79,46	99
Juni/June	23,1	29,25	34,8	57	80,16	98
Juli/July	22,2	29,47	34,8	55	79,06	99
Agustus/August	20,4	29,22	34,6	57	78,98	98
September/September	23,4	29,24	35,7	59	81,78	98
Oktober/October	22,4	28,94	35,2	57	83,85	100
November/November	23,4	29,79	35,4	62	83,19	99
Desember/December	22,3	28,96	34,6	58	82,51	100

Lanjutan Tabel/*Continued Table 1.2.1*

Bulan Month	Kecepatan Angin (m/det) Wind Velocity (m/sec)			Tekanan Udara/Atmospheric Pressure (mbar)		
	Minimum	Rata-rata Average	Maksimum Maximum	Minimum	Rata-rata Average	Maksimum Maximum
(1)	(8)	(9)	(10)	(11)	(12)	(13)
Januari/January	0	3,23	9	1005,1	1009,22	1013,7
Februari/February	0	3,03	9	1002,1	1008,08	1005,4
Maret/March	0	2,59	8	1002,3	1007,58	1015,5
April/April	0	2,13	7	1003,8	1007,67	1012,7
Mei/May	0	2,52	27	1003,3	1007,49	1011,5
Juni/June	0	2,66	11	1004,2	1008,15	1011,5
Juli/July	0	2,91	13	1003,9	1007,68	1010,9
Agustus/August	0	2,99	8	1004,4	1008,11	1011,7
September/September	0	2,55	7	1003,3	1009,08	1013,7
Oktober/October	0	1,81	9	1004,3	1008,63	1012,8
November/November	0	1,76	6	1003,2	1007,98	1013
Desember/December	0	2,40	11	1002,4	1007,65	1013,2

Lanjutan Tabel/Continued Table 1.2.1

Bulan Month	Jumlah Curah Hujan Number of Precipitation (mm)	Jumlah Hari Hujan (hari) Number of Rainy Days (day)	Penyinaran Matahari Duration of Sunshine (%)
(1)	(14)	(15)	(16)
Januari/January	284,5	25	4,25
Februari/February	230,7	21	3,89
Maret/March	304	24	4,08
April/April	417,9	25	4,61
Mei/May	247,5	20	4,97
Juni/June	135,7	21	4,69
Juli/July	133,1	13	4,59
Agustus/August	170,9	21	5,35
September/September	163,1	18	3,89
Oktober/October	578,1	24	2,69
November/November	250,1	23	3,37
Desember/December	334,6	21	2,54

Catatan/Note: *Calm* adalah kecepatan angin mendekati nol/*Calm is wind velocity close to zero*

Sumber/Source: Badan Meteorologi, Klimatologi, dan Geofisika/Meteorological, Climatological, and Geophysical Agency

**JUMLAH PNS  
KABUPATEN BANYUASIN  
TAHUN 2022**

**6 978 Orang**







**PENJELASAN TEKNIS****TECHNICAL NOTES**

- |  |   |
|--|---|
| <p>1. Anggota Dewan Perwakilan Rakyat Daerah (DPRD) dipilih melalui pemilihan umum (pemilu) dan dilantik dalam masa jabatan lima tahun.</p>  | <p>1. <i>Regional House of Representatives (DPRD) members are elected through a general election and appointed for a five-years membership.</i></p>   |
| <p>2. Semenjak terpilih, Dewan Perwakilan Rakyat Daerah Kabupaten Banyuasin telah berhasil memberikan beberapa keputusan dan keputusan tersebut dikelompokkan menjadi tiga: (1) Peraturan Daerah, (2) Surat Keputusan DPRD, (3) Surat Keputusan Pimpinan.</p>                                  | <p>2. <i>Since elected, the Regional Representatives Council of Banyuasin Regency had succeeded in making some of the decisions and these decisions were grouped into four: (1) Local Regulations, (2) Decree of Parliament, (3) Decree of Chairman.</i></p>  |
| <p>3. Secara umum, Pegawai Negeri Sipil (PNS) yang bekerja di lingkungan pemerintah Kabupaten Banyuasin dapat dikelompokkan dalam empat kelompok besar unit kerja yaitu (i) Sekretariat Daerah, (ii) Dinas-Dinas, (iii) Badan-Badan, Inspektorat dan Kantor-kantor, (iv) Kantor Kecamatan.</p> | <p>3. <i>In general, Civil Servants (PNS) working within the government of Banyuasin Regency can be grouped into four major groups of working units comprising of (i) Regional Secretariat, (ii) the Local Departments and Services, (iii) Boards, Inspectorate and Agencies, and (iv) Sub district Office.</i></p> |

**ULASAN**

Kabupaten Banyuasin terdiri dari 21 kecamatan yang terbagi menjadi 288 desa dan 25 kelurahan. Masing-masing desa-desa dan kelurahan di dalamnya tersusun atas dusun, lingkungan maupun rukun warga dan sebagian masih dibagi lagi kedalam rukun tetangga.

Jumlah anggota Dewan Perwakilan Rakyat Daerah Kabupaten Banyuasin sebanyak 45 orang. Mayoritas anggota DPRD tersebut berasal dari Partai Golongan Karya dan Partai Demokrasi Indonesia Perjuangan.

Jumlah pegawai negeri sipil pada tahun 2022 di Kabupaten Banyuasin berjumlah 6.978 orang yang terdiri dari 2.652 laki-laki dan 4.326 perempuan.

**DESCRIPTION**

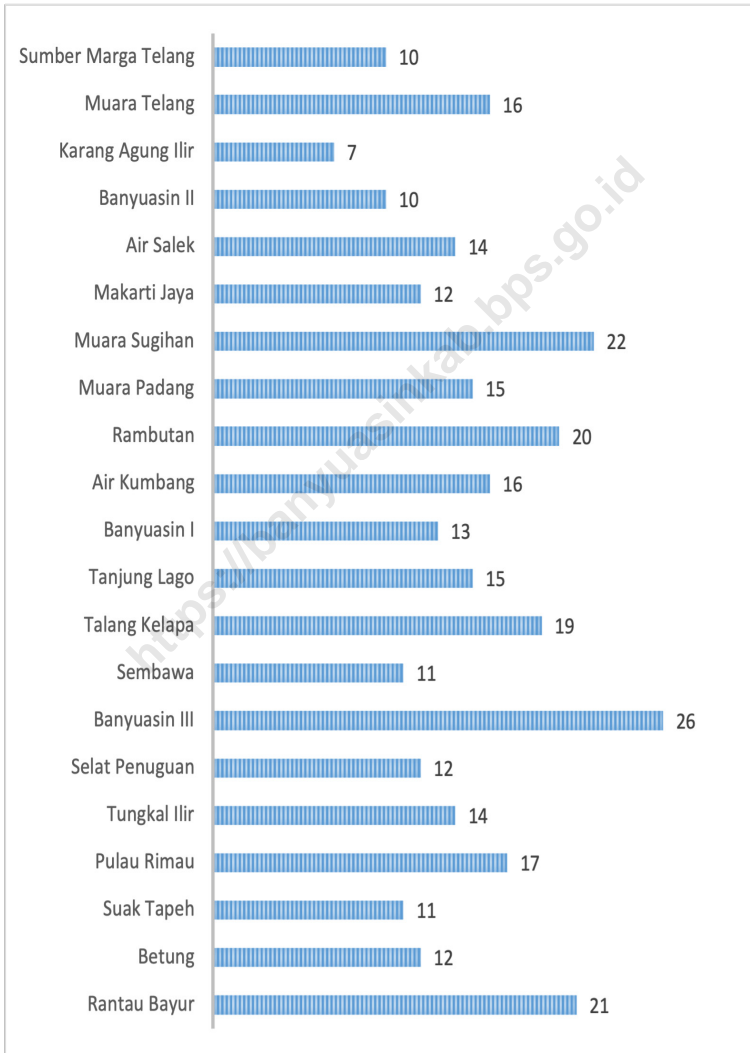
*Banyuasin Regency consists of 21 subdistricts which are divided into 288 villages and 25 wards. Each village and sub-district in it are composed of hamlets, neighborhoods and neighborhoods and some are still divided into neighboring neighborhoods.*

*The number of members of the Banyuasin Regency Regional Representative Council is 45 people. The majority of DPRD members are from the Partai Golongan Karya and Partai Demokrasi Indonesia Perjuangan.*

*The number of civil servants in 2022 in Banyuasin Regency was 6.978 people consisting of 2.652 men and 4.326 women.*

**Gambar 2.1**  
**Figures**

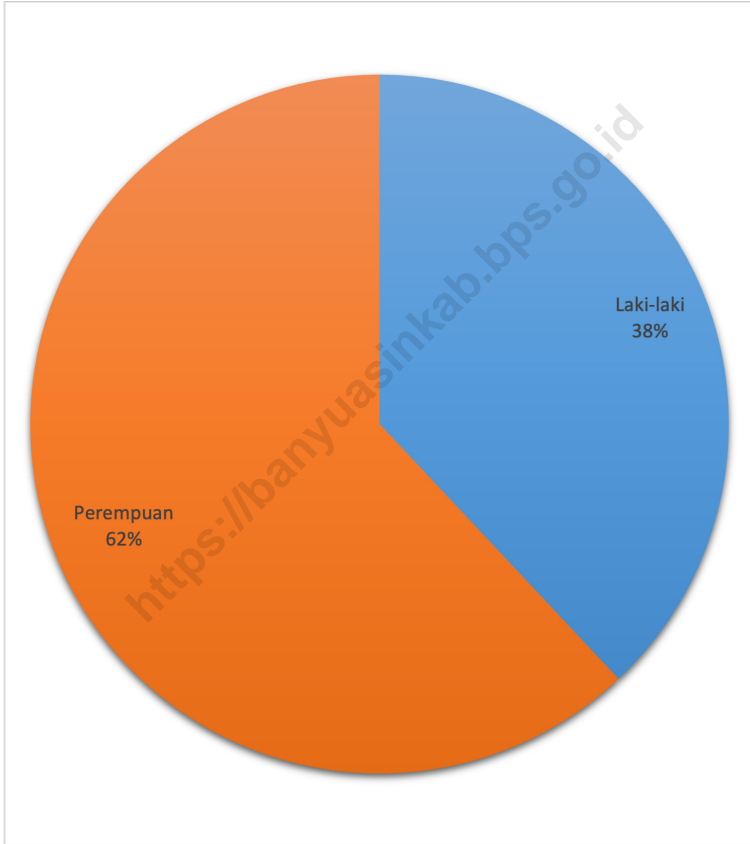
**Jumlah Desa/Kelurahan Menurut Kecamatan  
di Kabupaten Banyuasin, 2022**  
**Number of Villages/Kelurahan by Subdistrict  
in Banyuasin Regency, 2022**



Sumber/Source : Keputusan Menteri Dalam Negeri No. 100.1.1-6117 Tahun 2022

**Gambar** 2.2  
**Figures**

**Jumlah Pegawai Negeri Sipil di Kabupaten Banyuasin Tahun 2022**  
**Number of Civil Servants in Banyuasin Regency, 2022**



Sumber/Source : Badan Kepegawaian dan Pengembangan Sumber Daya Manusia Kabupaten Banyuasin/ Human Resources and Development Agency of Banyuasin Regency

## 2.1 WILAYAH ADMINISTRATIF ADMINISTRATIVE AREA

**Tabel 2.1.1** Jumlah Desa<sup>1</sup>/Kelurahan Menurut Kecamatan di Kabupaten Banyuasin, 2018–2022  
*Number of Villages<sup>1</sup>/Kelurahan by Subdistrict in Banyuasin Regency, 2018–2022*

Kecamatan Subdistrict	2018	2019	2020	2021	2022
(1)	(2)	(3)	(4)	(5)	(6)
Rantau Bayur	21	21	21	21	21
Betung	11	11	11	11	12
Suak Tapeh	11	11	11	11	11
Pulau Rimau	17	17	17	17	17
Tungkal Ilir	14	14	14	14	14
Selat Penuguan	12	12	12	12	12
Banyuasin III	26	26	26	26	26
Sembawa	11	11	11	11	11
Talang Kelapa	12	12	12	12	19
Tanjung Lago	15	15	15	15	15
Banyuasin I	13	13	13	13	13
Air Kumbang	16	16	16	16	16
Rambutan	20	20	20	20	20
Muara Padang	15	15	15	15	15
Muara Sugihan	22	22	22	22	22
Makarti Jaya	12	12	12	12	12
Air Salek	14	14	14	14	14
Banyuasin II	10	10	10	10	10
Karang Agung Ilir	7	7	7	7	7
Muara Telang	16	16	16	16	16
Sumber Marga Telang	10	10	10	10	10
<b>Banyuasin</b>	<b>305</b>	<b>305</b>	<b>305</b>	<b>305</b>	<b>313</b>

Catatan/Note: <sup>1</sup>Termasuk Unit Permukiman Transmigrasi (UPT)/Include Transmigration Settlement Unit

Sumber/Source: Keputusan Menteri Dalam Negeri No. 100.1.1-6117 Tahun 2022

## 2.2 DEWAN PERWAKILAN RAKYAT DAERAH REGIONAL HOUSE OF REPRESENTATIVE

**Tabel 2.2.1** Jumlah Anggota Dewan Perwakilan Rakyat Daerah Menurut Partai Politik dan Jenis Kelamin di Kabupaten Banyuasin, 2022  
*Number of Regional House of Representatives's Members by Political Parties and Sex in Banyuasin Regency 2022*

Partai Politik <i>Political Parties</i>	Laki-laki <i>Male</i>	Perempuan <i>Female</i>	Jumlah <i>Total</i>
(1)	(2)	(3)	(4)
Partai Gerakan Indonesia Raya	6	-	6
Partai Nasional Demokrat	3	-	3
Partai Hati Nurani Rakyat	3	-	3
Partai Demokrat	2	-	2
Partai Golongan Karya	4	3	7
Partai Amanat Nasional	3	1	4
Partai Demokrasi Indonesia Perjuangan	7	-	7
Partai Persatuan Indonesia	1	-	1
Partai Kebangkitan Bangsa	6	-	6
Partai Keadilan Dan Persatuan Indonesia	1	-	1
Partai Keadilan Sejahtera	4	-	4
Partai Persatuan Pembangunan	1	-	1
<b>Banyuasin</b>	<b>41</b>	<b>8</b>	<b>45</b>

Sumber/Source: Sekretariat DPRD Kabupaten Banyuasin/ Secretariat of Regional Parliament at Banyuasin Regency

## 2.3 SUMBER DAYA MANUSIA HUMAN RESOURCES

**Tabel 2.3.1** Jumlah Pegawai Negeri Sipil Menurut Jabatan dan Jenis Kelamin di Kabupaten Banyuasin Desember 2021 dan Desember 2022  
*Number of Civil Servants by Occupation and Sex in Banyuasin Regency, December 2021 and December 2022*

Jabatan <i>Occupation</i>	2021		Jumlah <i>Total</i>
	Laki-laki <i>Male</i>	Perempuan <i>Female</i>	
(1)	(2)	(3)	(4)
Jabatan Pimpinan Tinggi Utama <i>Senior Executives</i>	0	0	0
Jabatan Pimpinan Tinggi Madya <i>Middle Executives</i>	0	0	0
Jabatan Pimpinan Tinggi Pratama <i>Junior Executives</i>	1	2	33
Administrator/Administrator	154	37	191
Pengawas/Supervisor	438	210	648
Eselon V/5 <sup>th</sup> Echelon	0	0	0
Jabatan Fungsional Dosen <i>Certain Functional Position for Lecturer</i>	0	0	0
Jabatan Fungsional Guru <i>Certain Functional Position for Teacher</i>	1377	2894	4271
Jabatan Fungsional Medis <i>Certain Functional Position for Medical Field</i>	193	896	1089
Jabatan Fungsional Teknis <i>Certain Functional Position for Technical Field</i>	191	80	271
Jabatan Fungsional Umum/Pelaksana <i>General Functional Position</i>	465	201	666
<b>Jumlah/Total</b>	<b>2849</b>	<b>4320</b>	<b>7169</b>



Lanjutan Tabel/*Continued Table 2.3.1*

Jabatan <i>Occupation</i>	2022		
	Laki-laki <i>Male</i>	Perempuan <i>Female</i>	Jumlah <i>Total</i>
(1)	(2)	(3)	(4)
Jabatan Pimpinan Tinggi Utama <i>Senior Executives</i>	0	0	0
Jabatan Pimpinan Tinggi Madya <i>Middle Executives</i>	0	0	0
Jabatan Pimpinan Tinggi Pratama <i>Junior Executives</i>	29	4	33
Administrator/ <i>Administrator</i>	137	36	173
Pengawas/ <i>Supervisor</i>	237	127	364
Eselon V/ <i>5<sup>th</sup> Echelon</i>	0	0	0
Jabatan Fungsional Dosen <i>Certain Functional Position for Lecturer</i>	0	0	0
Jabatan Fungsional Guru <i>Certain Functional Position for Teacher</i>	1201	2659	3860
Jabatan Fungsional Medis <i>Certain Functional Position for Medical Field</i>	158	917	1075
Jabatan Fungsional Teknis <i>Certain Functional Position for Technical Field</i>	387	297	684
Jabatan Fungsional Umum/Pelaksana <i>General Functional Position</i>	503	286	789
<b>Jumlah/<i>Total</i></b>	<b>2652</b>	<b>4326</b>	<b>6978</b>

Sumber/*Source*: Badan Kepegawaian dan Pengembangan Sumber Daya Manusia Kabupaten Banyuasin/ Human Resources and Development Agency of Banyuasin Regency

**Tabel**  
**Table** 2.3.2

**Jumlah Pegawai Negeri Sipil Menurut Tingkat Pendidikan dan Jenis Kelamin di Kabupaten Banyuasin, Desember 2021 dan Desember 2022**  
**Number of Civil Servants by Educational Level and Sex in Banyuasin Regency, Desember 2021 and Desember 2022**

Tingkat Pendidikan <i>Educational Level</i>	2021		Jumlah <i>Total</i>
	Laki-laki <i>Male</i>	Perempuan <i>Female</i>	
(1)	(2)	(3)	(4)
Sekolah Dasar (SD) <i>Primary School</i>	7	0	7
Sekolah Menengah Pertama (SMP) <i>Junior High School</i>	10	1	11
Sekolah Menengah Atas (SMA) <i>Senior High School</i>	345	260	605
Diploma I/Akta I <i>Diploma I/Akta I</i>	7	23	30
Diploma II/Akta II <i>Diploma II/Akta II</i>	49	55	104
Diploma III/Akta III <i>Diploma III/Akta III</i>	94	566	660
Diploma IV/Akta IV <i>Diploma IV/Akta IV</i>	0	0	0
S1/Sarjana <i>Under Graduate/Bachelor</i>	1755	3040	4795
S2/Pasca Sarjana <i>Graduate</i>	573	372	945
S3/Doktor/Ph.D <i>Post Graduate</i>	9	3	12
<b>Jumlah/Total</b>	<b>2849</b>	<b>4320</b>	<b>7169</b>

Lanjutan Tabel/*Continued Table 2.3.2*

Tingkat Pendidikan <i>Educational Level</i>	2022		
	Laki-laki <i>Male</i>	Perempuan <i>Female</i>	Jumlah <i>Total</i>
(1)	(2)	(3)	(4)
Sekolah Dasar (SD) <i>Primary School</i>	3	0	3
Sekolah Menengah Pertama (SMP) <i>Junior High School</i>	13	1	14
Sekolah Menengah Atas (SMA) <i>Senior High School</i>	288	219	507
Diploma I/Akta I <i>Diploma I/Akta I</i>	8	21	29
Diploma II/Akta II <i>Diploma II/Akta II</i>	35	44	719
Diploma III/Akta III <i>Diploma III/Akta III</i>	2654	3035	4689
Diploma IV/Akta IV <i>Diploma IV/Akta IV</i>	0	0	0
S1/Sarjana <i>Under Graduate/Bachelor</i>	1654	3035	4689
S2/Pasca Sarjana <i>Graduate</i>	531	395	926
S3/Doktor/Ph.D <i>Post Graduate</i>	8	4	12
<b>Jumlah/Total</b>	<b>2653</b>	<b>4325</b>	<b>6978</b>

Sumber/Source: Badan Kepegawaian dan Pengembangan Sumber Daya Manusia Kabupaten Banyuasin/ Human Resources and Development Agency of Banyuasin Regency

**Tabel**  
**Table** 2.3.3

**Jumlah Pegawai Negeri Sipil Menurut Tingkat  
Kepangkatan dan Jenis Kelamin di Kabupaten Banyuasin,  
Desember 2021 dan Desember 2022**  
*Number of Civil Servants by Hierarchy and Sex in Banyuasin  
Regency, Desember 2021 and Desember 2022*

Pangkat/Golongan/Ruang Hierarchy	2021		
	Laki-laki Male	Perempuan Female	Jumlah Total
(1)	(2)	(3)	(4)
<b>Golongan I/Range I</b>	1	2	3
1. I/A (Juru Muda/Junior Clerk)	3	0	3
2. I/B (Juru Muda Tingkat I/First Class Junior Clerk)	8	3	11
3. I/C (Juru/Clerk)	3	-	3
4. I/D (Juru Tingkat I/First Class Clerk)	15	5	20
<b>Golongan II/Range II</b>	78	66	144
5. II/A (Pengatur Muda/Junior Supervisor)	62	46	108
6. II/B (Pengatur Muda Tingkat I/First Class Junior Supervisor)	95	137	232
7. II/C (Pengatur/Supervisor)	112	156	268
8. II/D (Pengatur Tingkat I/First Class Supervisor)	347	405	752
<b>Golongan III/Range III</b>	436	786	1222
9. III/A (Penata Muda/Junior Superintendent)	327	548	875
10. III/B (Penata Muda Tingkat I/First Class Junior Superintendent)	444	716	1160
11. III/C (Penata/Superintendent)	531	716	1247
12. III/D (Penata Tingkat I/First Class Superintendent)	1738	2766	4504
<b>Golongan IV/Range IV</b>	420	586	1006
13. IV/A (Pembina/Administrator)	305	555	860
14. IV/B (Pembina Tingkat I/First Class Administrator)	23	3	26
15. IV/C (Pembina Utama Muda/Junior Administrator)	1	0	1
16. IV/D (Pembina Utama Madya/Middle Administrator)	0	0	0
17. IV/E (Pembina Utama/Senior Administrator)	749	1144	1893
<b>Jumlah/Total</b>	<b>2849</b>	<b>4320</b>	<b>7169</b>

Lanjutan Tabel/Continued Table 2.3.3

Pangkat/Golongan/Ruang Hierarchy		2022		
		Laki-laki Male	Perempuan Female	Jumlah Total
(1)	(2)	(3)	(4)	
<b>Golongan I/Range I</b>		1	2	3
1. I/A	(Juru Muda/Junior Clerk)	3	-	3
2. I/B	(Juru Muda Tingkat I/First Class Junior Clerk)	8	3	11
3. I/C	(Juru/Clerk)	3	-	3
4. I/D	(Juru Tingkat I/First Class Clerk)	15	5	20
<b>Golongan II/Range II</b>		60	46	106
5. II/A	(Pengatur Muda/Junior Supervisor)	49	43	92
6. II/B	(Pengatur Muda Tingkat I/First Class Junior Supervisor)	108	178	286
7. II/C	(Pengatur/Supervisor)	104	155	259
8. II/D	(Pengatur Tingkat I/First Class Supervisor)	321	422	743
<b>Golongan III/Range III</b>		413	795	1208
9. III/A	(Penata Muda/Junior Superintendent)	317	530	847
10. III/B	(Penata Muda Tingkat I/First Class Junior Superintendent)	394	700	1094
11. III/C	(Penata/Superintendent)	526	745	1271
12. III/D	(Penata Tingkat I/First Class Superintendent)	1650	2770	4420
<b>Golongan IV/Range IV</b>		378	566	944
13. IV/A	(Pembina/Administrator)	268	561	829
14. IV/B	(Pembina Tingkat I/First Class Administrator)	20	2	22
15. IV/C	(Pembina Utama Muda/Junior Administrator)	-	-	0
16. IV/D	(Pembina Utama Madya/Middle Administrator)	-	-	0
17. IV/E	(Pembina Utama/Senior Administrator)	666	1129	1795
<b>Jumlah/Total</b>		<b>686</b>	<b>1131</b>	<b>6978</b>

Sumber/Source: Badan Kepegawaian dan Pengembangan Sumber Daya Manusia Kabupaten Banyuasin/ Human Resources and Development Agency of Banyuasin Regency

## 2.4 KEUANGAN PEMERINTAH GOVERNMENT FINANCE

**Tabel 2.4.1** Realisasi Pendapatan Pemerintah Kabupaten Banyuasin Menurut Jenis Pendapatan (ribu rupiah), 2019–2022  
**Table 2.4.1** Actual Banyuasin Regency Government Revenues by Kind of Revenues (thousand rupiahs), 2019–2022

Jenis Pendapatan/Kind of Revenues	2019	2020
(1)	(2)	(3)
<b>1. Pendapatan Asli Daerah (PAD)/Regional Revenue</b>	203 473 351	202 577 712
1.1 Pajak Daerah/Regional Tax	127 726 415	123 798 340
1.2 Retribusi Daerah/Regional Retribution	9 356 814	10 587 021
1.3 Hasil Perusahaan Milik Daerah dan Pengelolaan Kekayaan Daerah yang Dipisahkan Regional-Owned Company Revenue and Separated Management of Regional Wealth	5 411 498	6 427 469
1.4 Lain-lain PAD yang Sah/Other Regional Revenue	60 978 624	61 764 882
<b>2. Dana Perimbangan/Balance Funds</b>	1 570 280 389	1 399 493 327
2.1 Bagi Hasil Pajak/Tax Sharing Revenue	57 109 910	57 994 105
2.2 Bagi Hasil Bukan Pajak/Sumber Daya Alam Non-Tax Sharing Revenue/Natural Resources	168 779 148	121 570 090
2.3 Dana Alokasi Umum/General Allocation Fund	975 360 613	878 495 803
2.4 Dana Alokasi Khusus/Special Allocation Fund	369 030 717	341 433 329
<b>3. Lain-lain Pendapatan yang Sah/Other Revenue</b>	538 257 421	601 035 183
3.1 Pendapatan Hibah/Grant	692 705	110 785 515
3.2 Dana Darurat/Emergency Fund	-	-
3.3 Dana Bagi Hasil Pajak dari Provinsi dan Pemerintah Daerah Lainnya/Tax Sharing Revenue from Provincial and Other Regional Governments	151 007 901	94 769 169
3.4 Dana Penyesuaian dan Otonomi Daerah Regional Adjustment and Autonomy Fund	334 430 139	330 602 761
3.5 Bantuan Keuangan dari Provinsi atau Pemerintah Daerah Lainnya/Financial Assistance from Provincial or Other Regional Governments	52 126 676	64 877 738
3.6 Lainnya/Others	-	-
<b>Jumlah/Total</b>	<b>2 312 011 161</b>	<b>2 203 106 222</b>

Lanjutan Tabel/Continued Table 2.4.1

Jenis Pendapatan/Kind of Revenues	2021	2022
(1)	(4)	(5)
<b>1. Pendapatan Asli Daerah (PAD)/Regional Revenue</b>	228 233 023	253.003.371
1.1 Pajak Daerah/Regional Tax	139 319 270	158.814.671
1.2 Retribusi Daerah/Regional Retribution	7 734 460	11.217.093
1.3 Hasil Perusahaan Milik Daerah dan Pengelolaan Kekayaan Daerah yang Dipisahkan <i>Regional-Owned Company Revenue and Separated Management of Regional Wealth</i>	7 837 458	8.564.520
1.4 Lain-lain PAD yang Sah/Other Regional Revenue	73 341835	74.407.086
<b>2. Dana Perimbangan/Balance Funds</b>	1 533 309 194	1.436.847.869
2.1 Bagi Hasil Pajak/Tax Sharing Revenue	102 713 894	89.964.479
2.2 Bagi Hasil Bukan Pajak/Sumber Daya Alam <i>Non-Tax Sharing Revenue/Natural Resources</i>	206 287 760	144.433.507
2.3 Dana Alokasi Umum/General Allocation Fund	873 987 182	863.284.513
2.4 Dana Alokasi Khusus/Special Allocation Fund	350 320 357	339.165.370
<b>3. Lain-lain Pendapatan yang Sah/Other Revenue</b>	524 148 411	362.440.645
3.1 Pendapatan Hibah/Grant	35 207 856	131.308.905
3.2 Dana Darurat/Emergency Fund	-	-
3.3 Dana Bagi Hasil Pajak dari Provinsi dan Pemerintah Daerah Lainnya/Tax Sharing Revenue from Provincial and Other Regional Governments	51 769 888	118.030.934
3.4 Dana Penyesuaian dan Otonomi Daerah <i>Regional Adjustment and Autonomy Fund</i>	297 181 953	-
3.5 Bantuan Keuangan dari Provinsi atau Pemerintah Daerah Lainnya/Financial Assistance from Provincial or Other Regional Governments	27 300 175	113.100.807
3.6 Lainnya/Others	-	-
<b>Jumlah/Total</b>	<b>2 285 690 628</b>	<b>2.052.291.885</b>

Sumber/Source: Badan Pendapatan Daerah Kabupaten Banyuasin/ Banyuasin Regency Regional Revenue Agency

**Tabel**  
**Table** 2.4.2

**Realisasi Belanja Pemerintah Kabupaten Banyuasin  
Menurut Jenis Belanja (ribu rupiah), 2019–2022  
Actual Banyuasin Regency Government Expenditures by  
Kind of Expenditures (thousand rupiahs), 2019–2022**

Jenis Pendapatan Kind of Revenues	2019	2020
(1)	(2)	(3)
<b>1. Belanja Tidak Langsung/Indirect Expenditures</b>	1.183.571.905.114	1.338.200.140.952
1.1 Belanja Pegawai/Personnel Expenditures	737.416.695.325	737.349.198.953
1.2 Belanja Bunga/Interest Expenditures	1.591.500.000	6.071.257.123
1.3 Belanja Subsidi/Subsidies Expenditures	-	-
1.4 Belanja Hibah/Grant Expenditures	21.765.800.000	94.011.117.114
1.5 Belanja Bantuan Sosial/Social Aid Expenditures	-	81.916.000
1.6 Belanja Bagi Hasil/Sharing Fund Expenditure	-	-
1.7 Belanja Bantuan Keuangan Financial Aids Expenditures	421.482.773.540	417.248.717.376
1.8 Belanja Tidak Terduga/Unpredicted Expenditures	1.315.136.250	83.437.934.387
<b>2. Belanja Langsung/Direct Expenditures</b>	1.237.352.830.379	1.212.504.686.059
2.1 Belanja Pegawai/Personnel Expenditures	64.555.557.269	40.808.570.675
2.2 Belanja Barang dan Jasa Goods and Services Expenditures	747.890.698.920	588.919.199.813
2.3 Belanja Modal/Capital Expenditure	424.906.574.189	582.776.915.571
<b>Jumlah/Total</b>	<b>2.420.924.735.493</b>	<b>2.550.704.827.011</b>



Lanjutan Tabel/Continued Table 2.4.2

Jenis Pendapatan <i>Kind of Revenues</i>	2021	2022
(1)	(4)	(5)
<b>1. Belanja Tidak Langsung/Indirect Expenditures</b>	1 313 174 556	1.280.553.820
1.1 Belanja Pegawai/Personnel Expenditures	761 264 959	759.387.412
1.2 Belanja Bunga/Interest Expenditures	16 320 981	19.794.861
1.3 Belanja Subsidi/Subsidies Expenditures	-	-
1.4 Belanja Hibah/Grant Expenditures	119 419 942	84.428.409
1.5 Belanja Bantuan Sosial/Social Aid Expenditures	642 525	167.790
1.6 Belanja Bagi Hasil/Sharing Fund Expenditure	-	-
1.7 Belanja Bantuan Keuangan <i>Financial Aids Expenditures</i>	415 526 149	411.647.790
1.8 Belanja Tidak Terduga/Unpredicted Expenditures	-	5.127.559
<b>2. Belanja Langsung/Direct Expenditures</b>	1 019 661 742	986.056.219
2.1 Belanja Pegawai/Personnel Expenditures	-	-
2.2 Belanja Barang dan Jasa <i>Goods and Services Expenditures</i>	575 041 382	588.143.909
2.3 Belanja Modal/Capital Expenditure	444 620 360	397.912.311
<b>Jumlah/Total</b>	<b>2 332 836 298</b>	<b>2.266.610.040</b>

Sumber/Source: Badan Pengelola Keuangan dan Aset Daerah Kabupaten Banyuasin/ Regional Financial and Asset Management Agency

# Kepadatan Penduduk Kabupaten Banyuasin Tahun 2022

**70,94 Jiwa/km<sup>2</sup>**





**PENJELASAN TEKNIS****TECHNICAL NOTES**

1. **Salah satu sumber data kependudukan** adalah sensus penduduk yang dilaksanakan setiap sepuluh tahun sekali. Sensus penduduk telah dilaksanakan sebanyak tujuh kali sejak Indonesia merdeka, yaitu tahun 1961, 1971, 1980, 1990, 2000, 2010, dan 2020.

Keenam sensus penduduk sebelumnya dilaksanakan dengan menggunakan metode tradisional, yaitu mencatat setiap penduduk dari rumah ke rumah. Pertama kalinya dalam sejarah sensus penduduk di Indonesia, Sensus Penduduk 2020 (SP2020) menggunakan metode kombinasi yaitu dengan memanfaatkan data Administrasi Kependudukan (Admnduk) dari Direktorat Jenderal Kependudukan dan Pencatatan Sipil (Ditjen Dukcapil) Kementerian Dalam Negeri (Kemendagri) sebagai data dasar pelaksanaan SP2020. Hal ini dirancang dan dilaksanakan sebagai upaya untuk mewujudkan "SATU DATA KEPENDUDUKAN INDONESIA".

SP2020 mencakup seluruh penduduk yang tinggal di wilayah teritorial Indonesia, mencakup Warga Negara Indonesia (WNI) dan Warga Negara Asing (WNA) yang telah menetap atau

1. **One of the sources of demographic data is population census, which is conducted every ten years. Population Census has been conducted seven times since Indonesia's independence: 1961, 1971, 1980, 1990, 2000, 2010, and 2020.**

*The previous six population censuses were carried out using the traditional method, canvassing each person door-to-door. For the first time in the history of the population census in Indonesia, the 2020 Population Census (PC2020) used a combined method, that is utilizing Population Administration data managed by the Directorate General of Population and Civil Registration of the Ministry of Home Affairs as the basic data for the population census. This is designed and implemented as an effort to realize "ONE INDONESIAN POPULATION DATA".*

*PC2020 covered all residents who live in Indonesia's territory, including Indonesian citizens (WNI) and foreign citizens (WNA) who have stayed or plan to stay in Indonesian territory for at least one*

berencana menetap di wilayah Indonesia selama minimal satu tahun. WNI yang dicakup juga termasuk mereka yang berada di luar negeri, yaitu Anggota Korps Diplomatik Republik Indonesia beserta keluarganya di luar negeri dan Anggota TNI/POLRI beserta keluarganya yang sedang melakukan misi perdamaian di luar negeri.

Untuk tahun yang tidak dilaksanakan sensus penduduk, data kependudukan diperoleh dari hasil proyeksi penduduk. Proyeksi penduduk merupakan suatu perhitungan ilmiah yang didasarkan pada asumsi dari komponen-komponen perubahan penduduk, yaitu kelahiran, kematian, dan migrasi (migrasi internasional dan migrasi risen antar provinsi). Proyeksi penduduk interim 2020-2023 dihitung menggunakan data dasar penduduk hasil perapihan umur dari data Administrasi Kependudukan dan SP2020 dengan menggunakan asumsi Angka Kelahiran Total sejak tahun 2020 konstan 2,1 (sesuai Proyeksi Survei Penduduk antar Sensus (SUPAS) 2015-2045), Angka Kematian Bayi (AKB) meneruskan hasil Proyeksi SUPAS 2015-2045, dan pola migrasi 2020 sama dengan pola migrasi hasil SUPAS 2015.

*year. The Indonesian citizens who are covered also include those who are abroad, namely members of the Diplomatic Corps of the Republic of Indonesia and their families abroad and members of the TNI/POLRI and their families who are carrying out Peacekeeping Missions abroad.*

*For the periods besides the census year, population projection is applied to estimate population for those years. The population projection is an estimation based on the demographic components, such as birth, death, and migration (international migration and recent migration). The interim population projection for 2020-2023 is calculated from the single age smoothed combined from Population Administration Data and the 2020 Population Census. It uses the assumption that the Total Fertility Rate (TFR) since 2020 is constant at 2.1 (according to the population projection of 2015-2045 Intercensal Population Survey (SUPAS)), Infant Mortality Rate (IMR) continues the results of the 2015-2045 SUPAS Projection, and the 2020 migration pattern is the same as the pattern of migration in SUPAS2015 results.*

Dalam publikasi ini, data yang disajikan merupakan hasil SP2020 (September), dan hasil proyeksi penduduk interim 2020-2023 (pertengahan tahun/Juni)

*The data presented in this publication are the PC2020 results (September) and the result of interim population projection 2020-2023 (midyear/June).*

**2. Penduduk Indonesia** adalah semua orang yang berdomisili di wilayah teritorial Indonesia, mencakup Warga Negara Indonesia (WNI) dan Warga Negara Asing (WNA) yang telah menetap selama satu tahun atau lebih atau berencana menetap di wilayah Indonesia selama minimal satu tahun. Pada sensus sebelumnya referensi waktu dalam konsep kependudukan adalah enam bulan. Perubahan ini didasari oleh UU No. 24 Tahun 2013 tentang Perubahan atas UU No. 23 Tahun 2006 tentang Administrasi Kependudukan pada Pasal 15.

**2. The population of Indonesia** are all people who live in Indonesia's territory, including Indonesian citizens and foreign citizens who have lived for one year or more or plan to stay in Indonesia territory for at least one year. In the previous census the time reference in the population concept was six months. This change is based on Law no.24 of 2013 concerning Amendments to Law no. 23 of 2006 concerning Population Administration in Article 15.

**3. Laju pertumbuhan penduduk per tahun** adalah angka yang menunjukkan rata-rata tingkat penambahan penduduk per tahun dalam jangka waktu tertentu. Angka ini dinyatakan sebagai persentase dari penduduk dasar. Metode penghitungan laju pertumbuhan penduduk yang digunakan oleh BPS adalah metode geometrik.

**3. Annual population growth rate** is a number that shows the average rate of population growth per year in a certain period. This rate is a percentage of the basic population. The method used by Statistics Indonesia is the geometric method.

**4. Kepadatan penduduk** adalah ukuran persebaran penduduk yang menunjukkan jumlah

**4. Population density** is a measure of the distribution of the population which shows the total population

penduduk untuk setiap kilometer persegi luas wilayah.

5. **Rasio jenis kelamin** adalah perbandingan antara jumlah penduduk laki-laki dan jumlah penduduk perempuan pada suatu daerah dan waktu tertentu, yang biasanya dinyatakan dalam banyaknya penduduk lakilaki per 100 perempuan.

*for each square kilometer of area.*

5. **Sex ratio** is the ratio between total male population and female population in a certain area and at a certain time, which is usually stated in the number of male residents per 100 females.

<https://banyuasinkab.bps.go.id>

**ULASAN**

Jumlah penduduk Kabupaten Banyuasin pada tahun 2022 berjumlah 839,40 ribu jiwa dengan rasio jenis kelamin sebesar 105,00 yang berarti secara rata-rata terdapat 105 hingga 106 penduduk laki-laki dari 100 penduduk perempuan.

Kecamatan dengan jumlah penduduk terbesar adalah Kecamatan Talang Kelapa dengan penduduk sebesar 145,29 ribu jiwa. Sedangkan kecamatan dengan jumlah penduduk terkecil adalah Kecamatan Karang Agung Ilir dengan penduduk sebesar 12,78 ribu jiwa.

Kepadatan penduduk di Kabupaten Banyuasin sebesar 70,94 jiwa per km<sup>2</sup> yang berarti secara rata-rata dalam 1 km<sup>2</sup> dihuni oleh 70 hingga 71 penduduk. Kecamatan dengan kepadatan penduduk terbesar adalah Kecamatan Talang Kelapa dengan kepadatan penduduk sebesar 330,63 jiwa per km<sup>2</sup>. Sedangkan kecamatan dengan kepadatan penduduk terendah adalah Kecamatan Banyuasin II dengan kepadatan penduduk sebesar 9,34 jiwa per km<sup>2</sup>.

**DESCRIPTION**

*The population of Banyuasin Regency in 2022 is 839.40 thousand people with a sex ratio of 105.00, which means that on average there are 105 to 106 male residents out of 100 female residents.*

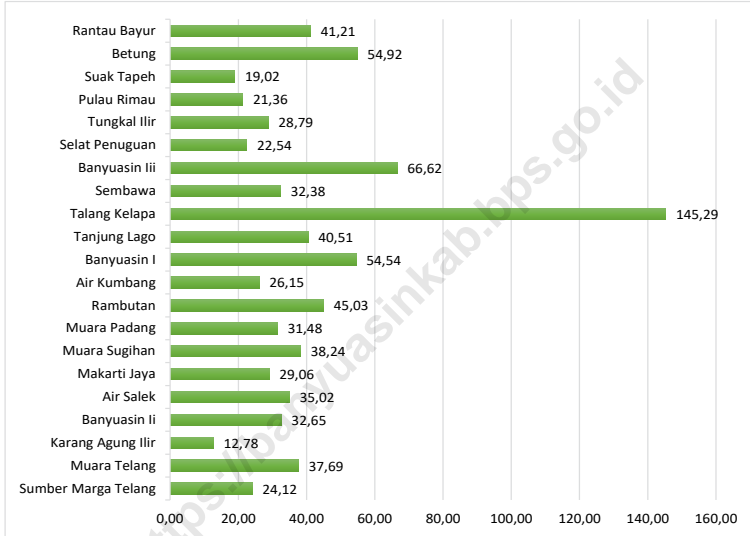
*The district with the largest population is Talang Kelapa District with a population of 145.29 thousand people. Meanwhile, the district with the smallest population is Karang Agung Ilir District with a population of 12.78 thousand people.*

*The population density in Banyuasin Regency is 70.94 people per km<sup>2</sup>, which means that on average 1 km<sup>2</sup> is inhabited by 70 to 71 residents. The district with the largest population density is Talang Kelapa District with a population density of 330.63 people per km<sup>2</sup>. While the district with the lowest population density is Banyuasin II District with a population density of 9.34 people per km<sup>2</sup>.*



**Gambar 3.1** Penduduk Menurut Kecamatan (ribu) di Kabupaten Banyuasin, 2022  
**Figures**

**Population Sex Ratio by Subdistrict (thousand) in Banyuasin Regency, 2022**

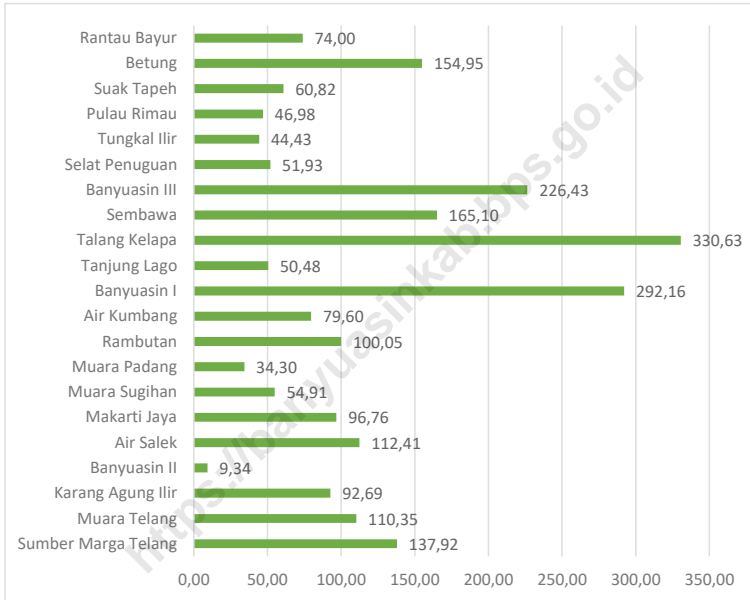


Sumber/Source : Proyeksi Penduduk 2021-2023/ Population Projection 2021-2023

**Gambar** 3.2  
**Figures**

**Kepadatan Penduduk Menurut Kecamatan di Kabupaten Banyuasin, 2022**

**Population Density by Subdistrict in Banyuasin Regency, 2022**



Sumber/Source : Proyeksi Penduduk 2021-2023/ Population Projection 2021-2023

### 3.1 PENDUDUK POPULATION

**Tabel 3.1.1 Penduduk, Laju Pertumbuhan Penduduk, Distribusi Persentase Penduduk, Kepadatan Penduduk, Rasio Jenis Kelamin Penduduk Menurut Kecamatan di Kabupaten Banyuasin, 2022**  
*Population, Population Growth Rate, Percentage Distribution of Population, Population Density, and Population Sex Ratio by Subdistrict in Banyuasin Regency/ Municipality, 2022*

Kecamatan Subdistrict	Penduduk (ribu) Population (thousand)	Laju Pertumbuhan Penduduk per Tahun 2020–2022 (%) Annual Population Growth Rate 2020–2022 (%)
(1)	(2)	(3)
Rantau Bayur	41 212	0,68
Betung	54 915	0,94
Suak Tapeh	19 019	0,95
Pulau Rimbau	21 363	1,28
Tungkal Ilir	28 794	2,05
Selat Penuguan	22 535	1,24
Banyuasin III	66 617	1,65
Sembawa	32 383	0,68
Talang Kelapa	145 290	1,58
Tanjung Lago	40 510	1,21
Banyuasin I	54 543	1,37
Air Kumbang	26 153	1,39
Rambutan	45 025	0,66
Muara Padang	31 478	0,52
Muara Sugihan	38 241	0,30
Makarti Jaya	29 056	0,04
Air Saleh	35 024	0,60
Banyuasin II	32 645	0,04
Karang Agung Ilir	12 784	0,08
Muara Telang	37 693	1,50
Sumber Marga Telang	24 121	1,53
<b>Banyuasin</b>	<b>839.401</b>	<b>1,07</b>

Lanjutan Tabel/*Continued Table* 3.1.1

Kecamatan <i>Subdistrict</i>	Persentase Penduduk <i>Percentage of Total Population</i>	Kepadatan Penduduk per km <sup>2</sup> <i>Population Density per sq.km</i>
(1)	(4)	(5)
Rantau Bayur	4,91	74,00
Betung	6,54	154,95
Suak Tapeh	2,27	60,82
Pulau Rimau	2,55	46,98
Tungkal Ilir	3,43	44,43
Selat Penuguan	2,68	51,93
Banyuasin III	7,94	226,43
Sembawa	3,86	165,10
Talang Kelapa	17,31	330,63
Tanjung Lago	4,83	50,48
Banyuasin I	6,50	292,16
Air Kumbang	3,12	79,60
Rambutan	5,36	100,05
Muara Padang	3,75	34,30
Muara Sugihan	4,56	54,91
Makarti Jaya	3,46	96,76
Air Saleh	4,17	112,41
Banyuasin II	3,89	9,34
Karang Agung Ilir	1,52	92,69
Muara Telang	4,49	110,35
Sumber Marga Telang	2,87	137,92
<b>Banyuasin</b>	<b>100</b>	<b>70,94</b>

Lanjutan Tabel/Continued Table 3.1.1

<b>Kecamatan Subdistrict</b>	<b>Rasio Jenis Kelamin Penduduk Population Sex Ratio</b>
(1)	(6)
Rantau Bayur	105,49
Betung	104,69
Suak Tapeh	103,35
Pulau Rimau	107,99
Tungkal Ilir	110,21
Selat Penuguan	109,36
Banyuasin III	102,70
Sembawa	102,14
Talang Kelapa	105,60
Tanjung Lago	106,17
Banyuasin I	104,56
Air Kumbang	103,10
Rambutan	107,86
Muara Padang	109,11
Muara Sugihan	105,36
Makarti Jaya	107,03
Air Saleh	104,03
Banyuasin II	106,27
Karang Agung Ilir	109,27
Muara Telang	106,04
Sumber Marga Telang	102,41
<b>Banyuasin</b>	<b>105,00</b>

Catatan/Note: ...

Sumber/Source: BPS/ BPS-Statistics Indonesia

**Tabel**  
**Table** 3.1.2

**Jumlah Penduduk Menurut Kelompok Umur dan Jenis Kelamin di Kabupaten Banyuasin, 2022**  
*Population by Age Groups and Sex in Banyuasin Regency/ Municipality, 2022*

Kelompok Umur <i>Age Groups</i>	Jenis Kelamin/Sex		
	Laki-Laki <i>Male</i>	Perempuan <i>Female</i>	Jumlah <i>Total</i>
(1)	(2)	(3)	(4)
0–4	36 973	35 457	72 430
5–9	39 489	37 779	77 268
10–14	37 634	35 159	72 793
15–19	37 575	35 525	73 100
20–24	37 365	34 942	72 307
25–29	36 879	34 565	71 444
30–34	35 295	33 585	68 880
35–39	33 608	32 025	65 633
40–44	30 078	29 186	59 264
45–49	27 575	26 805	54 380
50–54	23 669	22 171	45 840
55–59	18 948	17 557	36 505
60–64	13 784	12 874	26 658
65–69	10 385	9 577	19 962
70–74	6 488	5 915	12 403
75+	5 264	5 270	10 534
<b>Banyuasin</b>	<b>431 009</b>	<b>408 392</b>	<b>839 401</b>

Catatan/Note: Hasil Proyeksi Penduduk Interim 2020–2023 (Pertengahan tahun/Juni)/ The result of Interim Population Projection 2020–2023 (mid year/June)

Sumber/Source: BPS/ BPS-Statistics Indonesia

### 3.2 KETENAGAKERJAAN EMPLOYMENT

**Tabel 3.2.1** Jumlah Penduduk Berumur 15 Tahun Keatas Menurut Jenis Kegiatan Selama Seminggu yang Lalu dan Jenis Kelamin di Kabupaten Banyuasin, 2022  
*Population Aged 15 Years and Over by Type of Activity During The Previous Week and Sex in Banyuasin Regency/ Municipality, 2022*

Kegiatan Utama <i>Main Activity</i>	Jenis Kelamin/Sex		
	Laki-Laki <i>Male</i>	Perempuan <i>Female</i>	Laki-Laki+ Perempuan <i>Male+Female</i>
(1)	(2)	(3)	(4)
<b>I. Angkatan Kerja/Economically Active</b>			
1. Bekerja/ <i>Working</i>	273 779	128 553	402 332
2. Pengangguran Terbuka/ <i>Unemployment</i>	8 155	5 967	14 122
<b>II. Bukan Angkatan Kerja/Not Economically Active</b>			
1. Sekolah/ <i>Attending School</i>	18 852	24 213	43 065
2. Mengurus Rumah Tangga/ <i>Housekeeping</i>	8 565	147 767	156 332
3. Lainnya/ <i>Others</i>	20 317	11 267	31 584
<b>Jumlah/Total</b>	<b>329 668</b>	<b>317 767</b>	<b>647 435</b>

Catatan/Note:

Sumber/Source: BPS, Survei Angkatan Kerja Nasional (Sakernas) Agustus/BPS-Statistics Indonesia, August National Labor Force Survey

**Tabel** 3.2.2  
**Table**

**Penduduk Berumur 15 Tahun ke Atas Menurut Pendidikan Tertinggi yang Ditamatkan dan Jenis Kegiatan Selama Seminggu yang Lalu di Kabupaten Banyuwasin, 2022**  
*Population 15 Years of Age and Over by Educational Attainment and Type of Activity During the Previous Week in Banyuwasin Regency/Municipality, 2022*

Pendidikan Tertinggi yang Ditamatkan <sup>1</sup> <i>Educational Attainment<sup>1</sup></i>	Angkatan Kerja/ <i>Economically Active</i>			Persentase Bekerja terhadap Angkatan Kerja <i>Percentage of Working to Economically Active</i>
	Bekerja <i>Working</i>	Pengangguran <sup>2</sup> <i>Unemployment<sup>2</sup></i>	Jumlah Angkatan Kerja <i>Total of Economically Active</i>	
(1)	(2)	(3)	(4)	(5)
0	214 345	2 098	216 443	99,03
1	64 199	3 474	67 673	94,87
2	97 462	7 835	105 297	92,56
3	26 326	715	27 041	97,36
<b>Jumlah/Total</b>	402 332	14 122	416 454	96,61



Lanjutan Tabel/Continued Table 3.2.2

Pendidikan Tertinggi yang Ditamatkan <sup>1</sup> Educational Attainment <sup>1</sup>	Bukan Angkatan Kerja Not Economically Active	Jumlah Total	Persentase Angkatan Kerja terhadap Penduduk Usia Kerja Percentage of Economically Active to Working Age Population
(1)	(6)	(7)	(8)
0	122 024	338 467	63,95
1	58 089	125 762	53,81
2	47 041	152 338	69,12
3	3 827	30 868	87,60
<b>Jumlah/Total</b>	230 981	647 435	64,32

Catatan/Note: <sup>1</sup> 0. ≤ Sekolah Dasar (SD)/≤ Primary School  
 1. Sekolah Menengah Pertama/Junior High School  
 2. Sekolah Menengah Atas/Senior High School  
 3. Perguruan Tinggi/Collage  
<sup>2</sup> 1. Mencari pekerjaan/Looking for work  
 2. Mempersiapkan usaha/Establishing a new business/firm  
 3. Merasa tidak mungkin mendapat pekerjaan/Feeling hopeless in looking for work (discouraged job seekers)  
 4. Sudah punya pekerjaan tetapi belum mulai bekerja/Having job already but not starting to work yet

Sumber/Source: BPS, Survei Angkatan Kerja Nasional (Sakernas) Agustus/BPS-Statistics Indonesia, August National Labor Force Survey

**Tabel** 3.2.3  
**Table**

**Penduduk Berumur 15 Tahun Ke Atas yang Bekerja Selama Seminggu yang Lalu Menurut Status Pekerjaan Utama dan Jenis Kelamin di Kabupaten Banyuasin, 2022**  
*Population 15 Years of Age and Over who Worked During The Previous Week by Main Employment Status and Se in Banyuasin Regency/Municipality, 2022*

<b>Status Pekerjaan Utama</b> <i>Main Employment Status</i>	<b>Laki-Laki</b> <i>Male</i>	<b>Perempuan</b> <i>Female</i>	<b>Jumlah</b> <i>Total</i>
(1)	(2)	(3)	(4)
Berusaha sendiri <i>Own account worker</i>	68 384	25 214	93 598
Berusaha dibantu buruh tidak tetap/buruh tidak dibayar <i>Employer assisted by temporary worker/unpaid worker</i>	57 417	15 432	72 849
Berusaha dibantu buruh tetap/buruh dibayar <i>Employer assisted by permanent worker/paid worker</i>	9 131	1 549	10 680
Buruh/Karyawan/Pegawai/ <i>Employee</i>	108 868	34 736	143 604
Pekerja bebas <i>Casual worker</i>	9 196	1 033	10 229
Pekerja keluarga/tak dibayar <i>Family worker/unpaid worker</i>	20 783	50 589	71 372
<b>Jumlah/Total</b>	<b>273 779</b>	<b>128 553</b>	<b>402 332</b>

Catatan/Note: ...

Sumber/Source: BPS, Survei Angkatan Kerja Nasional (Sakernas) Agustus/BPS-Statistics Indonesia, August National Labor Force Survey



**JUMLAH SARANA PENDIDIKAN  
DI KABUPATEN BANYUASIN 2022**





**PENJELASAN TEKNIS****TECHNICAL NOTES**

- |  |   |
|--|---|
| <p>1. Tidak/belum pernah sekolah adalah mereka yang tidak pernah atau belum pernah terdaftar dan tidak pernah atau belum pernah aktif mengikuti pendidikan di suatu jenjang pendidikan formal. Termasuk juga yang tamat/belum tamat taman kanak-kanak tetapi tidak melanjutkan ke sekolah dasar.</p> | <p>1. <i>Not/never attending school is someone who has never attended or never been registered in a formal education, such as primary, secondary, and tertiary education. Those who just completed kindergarten are considered as never attended school.</i></p>  |
| <p>2. Masih bersekolah adalah mereka yang terdaftar dan aktif mengikuti pendidikan formal dan nonformal (Paket A, B, atau C), baik pendidikan dasar, menengah maupun pendidikan tinggi. Bagi mahasiswa yang sedang cuti dianggap masih bersekolah.</p>   | <p>2. <i>Attending school is someone who is currently attending primary, secondary, or tertiary education, including package A, package B, or package C. College student who postpones his/her study is considered as attending school.</i></p>   |
| <p>3. Tidak bersekolah lagi adalah mereka yang pernah terdaftar dan aktif mengikuti pendidikan di suatu jenjang pendidikan formal dan nonformal (Paket A, B, atau C), tetapi pada saat pencacahan tidak lagi terdaftar dan tidak aktif mengikuti pendidikan.</p>                                     | <p>3. <i>Not attending school anymore is someone who had enrolled and participated in formal and non-formal education in the past including package A, package B, or package C, but currently does not attend school.</i></p>   |
| <p>4. Tamat sekolah adalah menyelesaikan pelajaran yang ditandai dengan lulus ujian akhir pada kelas atau tingkat terakhir suatu jenjang pendidikan di sekolah negeri maupun swasta dengan mendapatkan tanda tamat belajar/ijazah. Seseorang yang belum mengikuti pelajaran</p>                      | <p>4. <i>Completed particular level of education is someone who has completed particular level of education in private or public school and accepting graduation certificate. Someone who has never attended the highest grade but passed the final exam is considered as completed particular level of</i></p> |

pada kelas tertinggi tetapi telah mengikuti ujian akhir dan lulus dianggap tamat sekolah.

5. Dapat membaca dan menulis artinya dapat membaca dan menulis kata-kata/kalimat sederhana dengan suatu aksara tertentu.
  6. Jalur Pendidikan di Indonesia terdiri atas 1) pendidikan formal, 2) pendidikan nonformal, dan 3) pendidikan informal yang ketiganya dapat saling melengkapi dan memperkaya (Undang-Undang No. 20 Tahun 2013 tentang Sistem Pendidikan Nasional).
  7. Jenjang Pendidikan Formal terdiri atas pendidikan dasar, pendidikan menengah, dan pendidikan tinggi. Jenis pendidikan yang diajarkan mencakup pendidikan umum, kejuruan, akademik, profesi, vokasi, keagamaan, dan khusus.
    - a. Pendidikan Dasar berbentuk Sekolah Dasar (SD) dan Madrasah Ibtidaiyah (MI) atau bentuk lain yang sederajat serta Sekolah Menengah Pertama (SMP) dan Madrasah Tsanawiyah (MTs), atau bentuk lain yang sederajat.
    - b. Pendidikan Menengah berbentuk Sekolah Menengah Atas (SMA), Madrasah Aliyah (MA),
- education.*
5. *Able to read and write is the ability to read and write at least a simple sentence in any letter of alphabets.*
  6. *The Education System in Indonesia consists of 1) a formal education, 2) non-formal education, and 3) informal education that all three can be complementary and enriching (Law No. 20 Year 2013 about The National Education System).*
  7. *The Formal Education Level consists of primary education, secondary education, and high education. The kind of education that taught consists of general education, vocational, academic, professional, religious, and specific education.*
    - a. *The Primary Education consists of Elementary School and Islamic Elementary School or other equivalent forms and Junior High School and MTs, or other equivalent forms.*
    - b. *The Secondary Education consists of the senior high school, MA, Vocational School, and Vocational Madrasah*

- Sekolah Menengah Kejuruan (SMK), dan Madrasah Aliyah Kejuruan (MAK), atau bentuk lain yang sederajat.
- c. Pendidikan Tinggi merupakan jenjang pendidikan setelah pendidikan menengah yang mencakup program pendidikan diploma, sarjana, magister, spesialis, dan doktor yang diselenggarakan oleh perguruan tinggi. Perguruan tinggi dapat berbentuk akademi, politeknik, sekolah tinggi, institut, atau universitas.
8. Rumah Sakit adalah tempat pemeriksaan dan perawatan kesehatan, biasanya berada di bawah pengawasan dokter/tenaga medis, yang melayani penderita yang sakit untuk berobat rawat jalan atau rawat inap.
9. Rumah Sakit Bersalin adalah rumah sakit khusus untuk persalinan, dilengkapi pelayanan spesialis pemeriksaan kehamilan, persalinan, rawat inap dan rawat jalan ibu dan anak yang berada di bawah pengawasan dokter spesialis kandungan.
10. Rumah Bersalin adalah sarana pelayanan kesehatan dengan izin sebagai rumah bersalin, dilengkapi pelayanan pemeriksaan kehamilan,
- Aliyah, or other equivalent forms.*
- c. *The High Education consists of the education level after the secondary education that consists of diplomas, bachelor, master, specialist, and doctoral degrees that are held by the college. The colleges can be academy, polytechnic, high school, institute, or university.*
8. *Hospital is a place for health check, usually controlled/supervised by doctors/medical personnel to serve the ill patients to get outpatient or inpatient treatment services.*
9. *Maternity Hospital is a specialized hospital for childbirth, has specialist inspection service to pregnancy, childbirth, hospitalization and outpatient for mothers and children that is under the supervision of an obstetrician.*
10. *Maternity House is health care facility with a license as a maternity house, equipped with prenatal care, childbirth and examination of mothers and children which is*



persalinan serta pemeriksaan ibu dan anak yang berada di bawah pengawasan bidan senior.

*under the supervision of a senior midwife.*

11. Poliklinik adalah sarana kesehatan yang dipakai untuk pelayanan berobat jalan, biasanya berada di bawah pengawasan dokter/tenaga medis.

11. *Polyclinic is a health facility in which to get outpatient services, usually under the control of doctor/medical personnel.*

12. Puskesmas (Pusat Kesehatan Masyarakat) adalah unit pelaksana teknis dinas kesehatan kabupaten/ kota yang mempunyai fungsi utama sebagai penyelenggara pelayanan kesehatan tingkat pertama. Wilayah kerja puskesmas maksimal adalah satu kecamatan dan untuk dapat menjangkau wilayah kerjanya, puskesmas mempunyai jaringan pelayanan yang meliputi unit Puskesmas Pembantu (Pustu), unit Puskesmas Keliling (Puskel), dan unit bidan desa/komunitas (Peraturan Menteri Kesehatan RI No. 75 Tahun 2014 Tentang Pusat Kesehatan Masyarakat).

12. *Public Health Center is technical implementation unit of regency health department that have the primary function as a first-level health care providers. The working area standard of public health center is one district and to reach their working areas, public health centers have a service network covering subsidiary of public health center, mobile public health center units, and midwife units (Regulation of the Minister of Health of Indonesia Number 75 Year 2014 about Public Health Center).*

13. Apotek adalah suatu tempat tertentu yang digunakan untuk melakukan pekerjaan kefarmasian, dan penyaluran/ penjualan obat atau bahan farmasi dan perbekalan kesehatan lainnya kepada masyarakat yang dikelola oleh tenaga apoteker (Peraturan Menteri Kesehatan RI No. 1332 Tahun 2002 Tentang Perubahan

13. *Pharmacy is a specific place that is used for pharmaceutical jobs, and distribution/sale of drugs/ pharmaceuticals and other medical supplies to people that are administered by trained pharmacist (Regulation of the Minister of Health of Indonesia Number 1332 Year 2002 about the Changes of Regulation of the Minister of Health*

Atas Peraturan Menteri Kesehatan RI No. 922/MENKES/PER/X/1993 Tentang Ketentuan dan Tata Cara Pemberian Izin Apotek).

*of Indonesia Number 922/MENKES/PER/X/1993 about Pro-vision and Procedures for Administration of Licensed Pharmacies).*

14. Keluhan kesehatan adalah keadaan seseorang yang mengalami gangguan kesehatan atau kejiwaan, baik karena penyakit akut, penyakit kronis, kecelakaan, kriminal, atau hal lain.
  15. Mengobati sendiri adalah upaya oleh anggota rumah tangga/keluarga dengan melakukan pengobatan sendiri tanpa datang ke tempat fasilitas kesehatan atau memanggil dokter/petugas kesehatan ke rumahnya (misal minum obat modern, jamu, kerokan, kompres, kop, pijat) agar sembuh atau menjadi lebih ringan keluhan kesehatannya.
  16. Luas lantai adalah luas lantai yang ditempati dan digunakan untuk keperluan sehari-hari (sebatas atap).
  17. Air leding adalah sumber air yang berasal dari air yang telah melalui proses penjernihan dan penyehatan sebelum dialirkan kepada konsumen melalui instalasi berupa saluran air. Sumber air ini biasanya diusahakan oleh PAM/PDAM/BPAM. Termasuk dalam hal ini air leding yang didapat secara
14. *Health complaint is a condition where a person has health or mental problems because of acute illness, chronically illness, accident, crimes, or others.*
  15. *Self treatment is an effort of household members/family to have a health treatment by themselves without visiting health facilities or a doctor/health personnel (for instance, by taking modern medicine, herb medicine, chief with a coin, compress, cupping suction, massage) in order to recover from illness or reduce the health complaint.*
  16. *Floor area is the total area which is occupied and utilized daily.*
  17. *Pipe water is a water source that comes from water that has been through a process of purification and sanitation before distribute to consumers through an instalation of water lines. This water source is usually distributed by PAM/PDAM/BPAM. This include a pipe water that sold at retail.*

eceran.

18. Sumur terlindung adalah air yang berasal dari dalam tanah yang digali dan lingkaran sumur tersebut dilindungi oleh tembok paling sedikit 0,8 meter di atas tanah dan 3 meter ke bawah tanah, serta ada lantai semen sejauh 1 meter dari lingkaran sumur.
  19. Status penguasaan bangunan tempat tinggal milik sendiri adalah jika tempat tinggal tersebut pada waktu pencacahan betul-betul sudah milik kepala rumah tangga atau salah seorang anggota rumah tangga. Rumah yang dibeli secara angsuran melalui kredit bank atau rumah dengan status sewa beli dianggap rumah milik sendiri.
  20. Bencana Alam adalah peristiwa atau serangkaian peristiwa yang mengancam dan mengganggu kehidupan/ penghidupan masyarakat yang disebabkan oleh faktor alam antara lain berupa gempa bumi, tsunami, gunung meletus, banjir, kekeringan, angin topan, dan tanah longsor sehingga mengakibatkan kerugian materi maupun non-materi.
  21. Untuk mengukur kemiskinan, BPS menggunakan konsep kemampuan memenuhi kebutuhan dasar (basic needs
18. *Protected wells is water that comes from the soil were excavated and the circumference of the well was protected by walls at least 0.8 meters above ground and 3 meters underground, and cement floor as far as 1 meter from the well circumference.*
  19. *Own ownership property status is a status of dwelling occupied belongs to the head of household or one of the household member. Houses bought through bank credit or houses with leasing status were also categorized as an own property.*
  20. *Natural Disaster is an event or series of events that threaten and disrupt the lives and livelihoods caused by natural factors such as: earthquake, tsunami, volcanic eruption, flood, flash flood, drought, typhoon/ cyclone, and landslide so it can lead to result in loss of material and non-material.*
  21. *To measure poverty, BPS-Statistics Indonesia has used the concept of basic needs approach. Therefore, poverty is viewed as economic*

approach). Dengan pendekatan ini, kemiskinan dipandang sebagai ketidakmampuan dari sisi ekonomi untuk memenuhi kebutuhan dasar makanan dan bukan makanan yang diukur dari sisi pengeluaran. Metode yang digunakan adalah menghitung Garis Kemiskinan (GK), yang terdiri dari dua komponen yaitu Garis Kemiskinan Makanan (GKM) dan Garis Kemiskinan Non-Makanan (GKNM). Penghitungan Garis Kemiskinan dilakukan secara terpisah untuk daerah perkotaan dan perdesaan.

*inability to fulfill food and non-food basic needs which are measured by consumption/expenditure. The method used is calculating poverty line, which consists of two components that are Food Poverty Line (FPL) and Non-Food Poverty Line (NFPL). The poverty line was calculated separately for urban and rural areas.*

22. Penduduk miskin adalah penduduk yang memiliki rata-rata pengeluaran per kapita per bulan di bawah Garis Kemiskinan.
23. Garis Kemiskinan Makanan (GKM) merupakan nilai pengeluaran kebutuhan minimum makanan yang disetarakan dengan 2.100 kkalori per kapita per hari. Garis Kemiskinan Non-Makanan (GKNM) adalah kebutuhan minimum untuk perumahan, sandang, pendidikan, kesehatan, dan kebutuhan dasar lainnya.
24. Ukuran Kemiskinan
- Head Count Index (HCI-P<sub>0</sub>)* adalah persentase penduduk miskin yang berada di bawah Garis Kemiskinan (GK).
  - Indeks Kedalaman
22. *A person whose expenditure per capita per month is below the poverty line is considered to be poor.*
23. *The Food Poverty Line refers to the daily minimum requirement of 2,100 kcal per capita per day. The Non-Food Poverty Line refers to the minimum requirement for household necessities for clothing, education, health, and other basic individual needs.*
24. *Poverty Measures*
- Head Count Index (HCI-P<sub>0</sub>)* simply measures the percentage of the population that is counted as poor, often denoted by  $P_0$ .
  - Poverty Gap Index-P<sub>1</sub>*

Kemiskinan (*Poverty Gap Index–P<sub>1</sub>*) merupakan ukuran rata-rata kesenjangan pengeluaran masing-masing penduduk miskin terhadap garis kemiskinan. Semakin tinggi nilai indeks, semakin jauh rata-rata pengeluaran penduduk dari garis kemiskinan.

- c. Indeks Keparahan Kemiskinan (*Poverty Severity Index–P<sub>2</sub>*) memberikan gambaran mengenai penyebaran pengeluaran di antara penduduk miskin. Semakin tinggi nilai indeks, semakin tinggi ketimpangan pengeluaran di antara penduduk miskin.

*measures the extent to which individuals fall below the poverty line (the poverty gaps) as a proportion of the poverty line. Higher value of the index shows that the gap between average expenditure of the poor and the poverty line is wider.*

- c. *Poverty Severity Index–P<sub>2</sub> describes inequality among the poor. This is simply a weighted sum of poverty gaps (as a proportion of the poverty line), where the weights are the proportionate poverty gaps themselves. Hence, by squaring the poverty gap index, the measure implicitly puts more weight on observations that fall well below the poverty line. Higher value of the index shows that inequality among the poor is higher.*

Foster–Greer–Thorbecke (1984) merumuskan suatu ukuran yang digunakan untuk mengukur tingkat kemiskinan sebagai berikut:

$$P_a = \frac{1}{n} \sum_{i=1}^q \left[ \frac{z - y_i}{z} \right]^a$$

dimana:

a = 0, 1, 2

z = Garis kemiskinan

Foster–Greer–Thorbecke (1984) developed poverty measures that may be written as:

$$P_a = \frac{1}{n} \sum_{i=1}^q \left[ \frac{z - y_i}{z} \right]^a$$

where:

a = 0, 1, 2

z = the poverty line

$y_i$  = Rata-rata pengeluaran perkapita sebulan penduduk yang berada di bawah garis kemiskinan ( $i=1,2,\dots,q$ ),  
 $y_i < z$   
 $q$  = Banyaknya penduduk yang berada di bawah garis kemiskinan  
 $n$  = Jumlah penduduk

$y_i$  = *Average expenditure per capita per month of the poor ( $i=1,2,\dots,q$ ),  $y_i < z$*   
 $q$  = *the number of poor*  
 $n$  = *the total population*

Jika  $a=0$ , diperoleh *Head Count Index* ( $P_0$ ), jika  $a=1$  diperoleh indeks kedalaman kemiskinan (*Poverty Gap Index*- $P_1$ ), dan jika  $a=2$  disebut indeks keparahan kemiskinan (*Poverty Severity Index*- $P_2$ ).

*if  $a=0$  is obtained Head Count Index ( $P_0$ ), if  $a=1$  is obtained Poverty Gap Index- $P_1$ , and if  $a=2$  is obtained Poverty Severity Index- $P_2$ .*

25. Indeks Pembangunan Manusia (IPM) menjelaskan bagaimana penduduk dapat mengakses hasil pembangunan dalam memperoleh pendapatan, kesehatan, pendidikan dan sebagainya. IPM diperkenalkan oleh UNDP pada tahun 1990 dan dipublikasikan secara berkala dalam laporan tahunan Human Development Report (HDR). IPM dibentuk oleh 3 (tiga) dimensi dasar: Umur panjang dan hidup sehat; pengetahuan; dan standar hidup layak.

25. *The Human Development Index (HDI) explains how people can access development results in obtaining income, health, education and so forth. HDI was introduced by United Nations Development Programme (UNDP) in 1990 and published periodically in the annual report of the Human Development Report. HDI was formed by three basic dimensions: a long and healthy life; knowledge; and a decent standard of living.*

Pada tahun 2022 di Kabupaten Banyuasin terdapat 182 Taman Kanak-Kanak, 30 Raudatul Athfal (RA), 512 Sekolah Dasar (SD), 60 Madrasah Ibtidaiyah (MI), 133 Sekolah Menengah Pertama (SMP), 71 Madrasah Tsanawiyah (MTs), 58 Sekolah Menengah Atas (SMA), 23 Sekolah Menengah Kejuruan (SMK), dan 45 Madrasah Aliyah (MA).

Angka Partisipasi Murni (APM) Kabupaten Banyuasin tahun 2022 antara lain sebesar 99,96 untuk jenjang sekolah dasar, 78,36 untuk sekolah menengah pertama, dan 55,76 untuk jenjang sekolah menengah atas. Sedangkan Angka Partisipasi Kasar Kabupaten Banyuasin tahun 2021 antara lain sebesar 117,91 untuk jenjang sekolah dasar, 78,53 untuk sekolah menengah pertama, dan 68,96 untuk jenjang sekolah menengah atas.

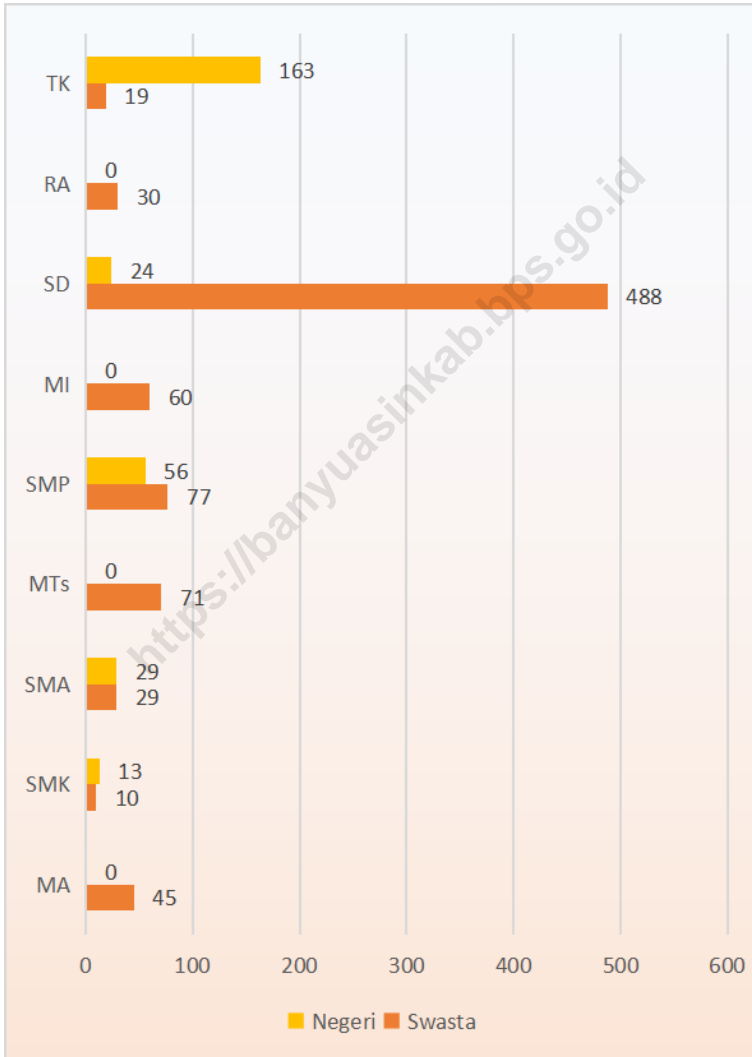
Angka Kemiskinan Kabupaten Banyuasin tahun 2022 mencapai 10,00 persen atau 88,55 ribu jiwa dengan garis kemiskinan sebesar 447.390 rupiah.

*In 2022 in Banyuasin District there were 182 Kindergarten, 30 Raudatul Athfal (RA), 512 Primary Schools, 60 Madrasah Ibtidaiyah (MI), 133 Junior High Schools, 71 Madrasah Tsanawiyah (MTs), 58 Senior High Schools, 23 Vocational High Schools Under, and 45 Madrasah Aliyah (MA).*

*Banyuasin Regency Net Enrolment Rate (NER) 2022 include 99.96 for primary school, 78.36 for junior high school, and 55.76 for senior high school. While the Pure Rough Participation Rate of Banyuasin Regency in 2022 included 117.91 for primary schools, 78.53 for junior secondary schools, and 68.96 for senior secondary schools.*

*Banyuasin Regency Poverty Rate in 2022 reached 10.00 percent or 88.55 thousand people with a poverty line of 447,390 rupiah.*

**Gambar 4.1** Jumlah Sekolah di Kabupaten Banyuasin, 2022  
**Figures 4.1** Number of Schools in Banyuasin Regency, 2022

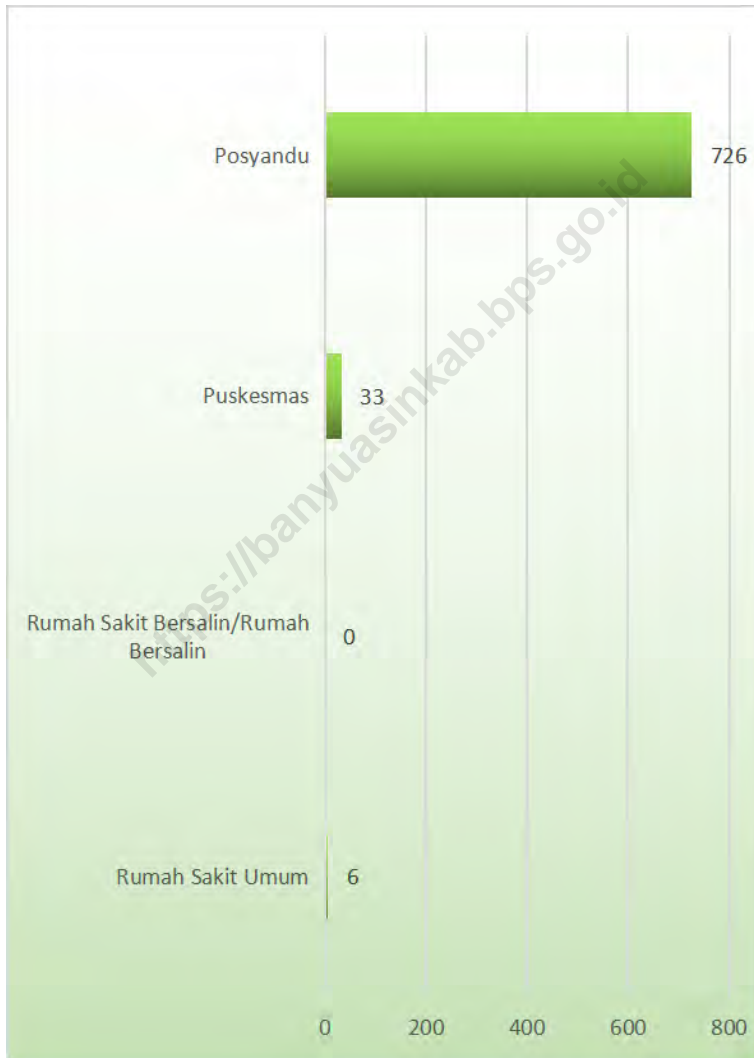


Sumber/Source : Kementerian Pendidikan, Kebudayaan, Riset, dan Teknologi, Sistem Data Pokok Pendidikan, dan Kementerian Agama, EMIS, Data Semester Ganjil/ Ministry of Education, Culture, Research, and Technology, Basic Education Data System, and Ministry of Religious Affairs, EMIS, Odd Semester Data



**Gambar** 4.2  
**Figures**

**Jumlah Fasilitas Kesehatan di Kabupaten Banyuasin, 2021**  
**Number of Medical Facility in Banyuasin Regency, 2021**



Sumber/Source : Dinas Kesehatan Kabupaten Banyuasin/ Health Office of Banyuasin Regency

#### 4.1 PENDIDIKAN EDUCATION

**Tabel 4.1.1**  
**Table**

**Jumlah Sekolah, Guru, dan Murid Taman Kanak-Kanak (TK) di Bawah Kementerian Pendidikan, Kebudayaan, Riset, dan Teknologi Menurut Kecamatan di Kabupaten Banyuasin, 2021/2022 dan 2022/2023**  
**Number of Schools, Teachers, and Pupils in Kindergarten Under The Ministry of Education, Culture, Research, and Technology by Subdistrict in Banyuasin Regency, 2021/2022 and 2022/2023**

Kecamatan Subdistrict	Sekolah/Schools					
	Negeri/Public		Swasta/Private		Jumlah/Total	
	2021/2022	2022/2023	2021/2022	2022/2023	2021/2022	2022/2023
(1)	(2)	(3)	(4)	(5)	(6)	(7)
Rantau Bayur	1	1	4	4	5	5
Betung	0	0	13	14	13	14
Suak Tapeh	1	1	3	4	4	5
Pulau Rimau	0	0	5	5	5	5
Tungkal Ilir	1	1	6	6	7	7
Selat Penuguan	1	1	11	11	12	12
Banyuasin III	3	3	6	7	9	10
Sembawa	1	1	7	7	8	8
Talang Kelapa	2	2	37	39	39	41
Tanjung Lago	1	1	0	0	1	1
Banyuasin I	1	1	12	13	13	14
Air Kumbang	1	1	5	5	6	6
Rambutan	0	0	3	3	3	3
Muara Padang	1	1	12	13	13	14
Muara Sugihan	0	0	15	15	15	15
Makarti Jaya	1	1	3	4	4	5
Air Salek	1	1	4	4	5	5
Banyuasin II	0	0	2	2	2	2
Karang Agung Ilir	1	1	4	4	5	5
Muara Telang	1	1	3	3	4	4
Sumber Marga Telang	1	1	0	0	1	1
<b>Banyuasin</b>	<b>19</b>	<b>19</b>	<b>155</b>	<b>163</b>	<b>174</b>	<b>182</b>

Lanjutan Tabel/*Continued Table 4.1.1*

Kecamatan Subdistrict	Guru/Teachers					
	Negeri/Public		Swasta/Private		Jumlah/Total	
	2021/2022	2022/2023	2021/2022	2022/2023	2021/2022	2022/2023
(1)	(2)	(3)	(4)	(5)	(6)	(7)
Rantau Bayur	6	5	14	16	20	21
Betung	0	0	51	48	51	48
Suak Tapeh	6	7	6	6	12	13
Pulau Rimau	0	0	22	21	22	21
Tungkal Ilir	4	5	19	19	23	24
Selat Penuguan	4	4	46	49	50	53
Banyuasin III	21	20	28	31	49	51
Sembawa	5	4	23	24	28	28
Talang Kelapa	14	13	122	138	136	151
Tanjung Lago	7	7	0	0	7	7
Banyuasin I	4	4	43	46	47	50
Air Kumbang	3	4	8	11	11	15
Rambutan	0	0	11	11	11	11
Muara Padang	9	12	38	41	47	53
Muara Sugihan	0	0	69	76	69	76
Makarti Jaya	5	5	12	15	17	20
Air Salek	6	6	13	12	19	18
Banyuasin II	0	0	2	7	2	7
Karang Agung Ilir	3	4	25	23	28	27
Muara Telang	3	4	15	15	18	19
Sumber Marga Telang	2	3	0	0	2	3
<b>Banyuasin</b>	<b>102</b>	<b>107</b>	<b>567</b>	<b>609</b>	<b>669</b>	<b>716</b>

Lanjutan Tabel/*Continued Table 4.1.1*

Kecamatan Subdistrict	Murid/Students					
	Negeri/Public		Swasta/Private		Jumlah/Total	
	2021/2022	2022/2023	2021/2022	2022/2023	2021/2022	2022/2023
(1)	(2)	(3)	(4)	(5)	(6)	(7)
Rantau Bayur	19	19	131	136	150	155
Betung	0	0	436	529	436	529
Suak Tapeh	35	29	66	77	101	106
Pulau Rimau	0	0	176	214	176	214
Tungkal Ilir	42	38	225	207	267	245
Selat Penuguan	38	40	469	546	507	586
Banyuasin III	128	141	301	327	429	468
Sembawa	36	41	179	180	215	221
Talang Kelapa	93	118	1385	1587	1478	1705
Tanjung Lago	39	51	0	0	39	51
Banyuasin I	32	36	421	451	453	487
Air Kumbang	27	52	100	160	127	212
Rambutan	0	0	71	88	71	88
Muara Padang	85	85	419	402	504	487
Muara Sugihan	0	0	712	728	712	728
Makarti Jaya	39	46	108	118	147	164
Air Salek	52	43	115	145	167	188
Banyuasin II	0	0	36	91	36	91
Karang Agung Ilir	39	35	277	240	316	275
Muara Telang	34	25	121	121	155	146
Sumber Marga Telang	51	39	0	0	51	39
<b>Banyuasin</b>	<b>789</b>	<b>838</b>	<b>5748</b>	<b>6347</b>	<b>6537</b>	<b>7185</b>

Sumber/*Source*: Kementerian Pendidikan, Kebudayaan, Riset, dan Teknologi, Data Semester Ganjil/*Ministry of Education, Culture, Research, and Technology, Odd semester report data*

**Tabel**  
**Table** 4.1.2

**Jumlah Sekolah, Guru, dan Murid Raudatul Athfal (RA)  
di Bawah Kementerian Agama Menurut Kecamatan di  
Kabupaten Banyuasin, 2021/2022 dan 2022/2023**  
*Number of Schools, Teachers, and Pupils in Raudatul Athfal  
(RA) Under The Ministry of Religious Affairs by Subdistrict in  
Banyuasin Regency, 2021/2022 and 2022/2023*

Kecamatan Subdistrict	Sekolah/Schools		Guru/Teachers		Siswa/Pupils	
	2021/2022	2022/2023	2021/2022	2022/2023	2021/2022	2022/2023
(1)	(2)	(3)	(4)	(5)	(6)	(7)
Rantau Bayur	5	5	18	23	190	168
Betung	1	1	4	6	34	22
Suak Tapeh	1	1	7	11	42	41
Pulau Rimau	–	–	–	–	–	–
Tungkal Ilir	–	–	–	–	–	–
Selat Penuguan	–	–	–	–	–	–
Banyuasin III	2	3	7	11	28	67
Sembawa	–	–	–	–	–	–
Talang Kelapa	–	–	–	–	–	–
Tanjung Lago	–	–	–	–	–	–
Banyuasin I	–	–	–	–	–	–
Air Kumbang	–	–	–	–	–	–
Rambutan	1	1	6	3	24	31
Muara Padang	4	4	8	13	163	180
Muara Sugihan	2	2	5	7	40	43
Makarti Jaya	1	1	3	9	41	54
Air Salek	–	–	–	–	–	–
Banyuasin II	1	2	4	15	27	39
Karang Agung Ilir	–	–	–	–	–	–
Muara Telang	2	2	7	12	56	58
Sumber Marga Telang	1	1	4	7	36	49
<b>Banyuasin</b>	<b>21</b>	<b>23</b>	<b>73</b>	<b>117</b>	<b>681</b>	<b>752</b>

**Tabel 4.1.3**  
**Table**

**Jumlah Sekolah, Guru, dan Murid Sekolah Dasar (SD) di Bawah Kementerian Pendidikan, Kebudayaan, Riset, dan Teknologi Menurut Kecamatan di Kabupaten Banyuasin, 2021/2022 dan 2022/2023**  
**Number of Schools, Teachers, and Pupils in Elementary Schools Under The Ministry of Education, Culture, Research, and Technology by Subdistrict in Banyuasin Regency, 2021/2022 and 2022/2023**

Kecamatan Subdistrict	Sekolah/Schools					
	Negeri/Public		Swasta/Private		Jumlah/Total	
	2021/2022	2022/2023	2021/2022	2022/2023	2021/2022	2022/2023
(1)	(2)	(3)	(4)	(5)	(6)	(7)
Rantau Bayur	37	37	0	0	37	37
Betung	27	27	3	3	30	30
Suak Tapeh	15	15	0	0	15	15
Pulau Rimau	19	19	1	1	20	20
Tungkal Ilir	25	25	0	0	25	25
Selat Penuguan	14	14	2	2	16	16
Banyuasin III	41	41	1	1	42	42
Sembawa	25	25	1	1	26	26
Talang Kelapa	37	37	7	8	44	45
Tanjung Lago	24	24	0	0	24	24
Banyuasin I	30	30	2	2	32	32
Air Kumbang	21	21	0	0	21	21
Rambutan	24	24	1	2	25	26
Muara Padang	22	22	1	1	23	23
Muara Sugihan	26	26	0	0	26	26
Makarti Jaya	20	20	0	0	20	20
Air Salek	25	25	1	1	26	26
Banyuasin II	14	14	1	1	15	15
Karang Agung Ilir	8	8	0	0	8	8
Muara Telang	21	21	0	0	21	21
Sumber Marga Telang	13	13	1	1	14	14
<b>Banyuasin</b>	<b>488</b>	<b>488</b>	<b>22</b>	<b>24</b>	<b>510</b>	<b>512</b>

Lanjutan Tabel/Continued Table 4.1.3

Kecamatan Subdistrict	Guru/Teachers					
	Negeri/Public		Swasta/Private		Jumlah/Total	
	2021/2022	2022/2023	2021/2022	2022/2023	2021/2022	2022/2023
(1)	(2)	(3)	(4)	(5)	(6)	(7)
Rantau Bayur	379	380	0	0	379	380
Betung	338	356	25	24	363	380
Suak Tapeh	169	169	0	0	169	169
Pulau Rimau	160	193	11	8	171	201
Tungkal Ilir	247	250	0	0	247	250
Selat Penuguan	153	153	19	20	172	173
Banyuasin III	515	552	9	12	524	564
Sembawa	259	271	5	12	264	283
Talang Kelapa	708	774	64	67	772	841
Tanjung Lago	279	289	0	0	279	289
Banyuasin I	339	341	17	21	356	362
Air Kumbang	237	239	0	0	237	239
Rambutan	272	275	30	26	302	301
Muara Padang	199	199	7	6	206	205
Muara Sugihan	258	259	0	0	258	259
Makarti Jaya	217	234	0	0	217	234
Air Salek	256	265	6	6	262	271
Banyuasin II	170	173	9	9	179	182
Karang Agung Ilir	83	89	0	0	83	89
Muara Telang	245	246	0	0	245	246
Sumber Marga Telang	153	149	7	7	160	156
<b>Banyuasin</b>	<b>5636</b>	<b>5856</b>	<b>209</b>	<b>218</b>	<b>5845</b>	<b>6074</b>

Lanjutan Tabel/*Continued Table* 4.1.3

Kecamatan Subdistrict	Murid/Students					
	Negeri/Public		Swasta/Private		Jumlah/Total	
	2021/2022	2022/2023	2021/2022	2022/2023	2021/2022	2022/2023
(1)	(2)	(3)	(4)	(5)	(6)	(7)
Rantau Bayur	4408	4341	0	0	4408	4341
Betung	6283	6075	373	397	6656	6472
Suak Tapeh	2233	2207	0	0	2233	2207
Pulau Rimau	2574	2622	278	278	2852	2900
Tungkal Ilir	3926	4039	0	0	3926	4039
Selat Penuguan	2166	2144	324	304	2490	2448
Banyuasin III	7083	7028	82	128	7165	7156
Sembawa	3737	3767	132	178	3869	3945
Talang Kelapa	16468	16987	957	1056	17425	18043
Tanjung Lago	4749	4632	0	0	4749	4632
Banyuasin I	6020	6255	241	254	6261	6509
Air Kumbang	3283	3233	0	0	3283	3233
Rambutan	4382	4405	236	275	4618	4680
Muara Padang	3461	3380	22	35	3483	3415
Muara Sugihan	4054	4007	0	0	4054	4007
Makarti Jaya	2862	2845	0	0	2862	2845
Air Salek	3982	3962	63	60	4045	4022
Banyuasin II	3521	3589	85	95	3606	3684
Karang Agung Ilir	1552	1562	0	0	1552	1562
Muara Telang	4097	3992	0	0	4097	3992
Sumber Marga Telang	2560	2533	62	95	2622	2628
<b>Banyuasin</b>	<b>93401</b>	<b>93605</b>	<b>2855</b>	<b>3155</b>	<b>96256</b>	<b>96760</b>

Catatan/Note: <sup>1</sup> Jumlah guru termasuk kepala sekolah dan guru/*The total of teachers including headmaster and teacher*  
 Sumber/Source: Kementerian Pendidikan, Kebudayaan, Riset, dan Teknologi, data semester ganjil/*Ministry of Education, Culture, Research, and Technology, odd semester report data*



**Tabel**  
**Table 4.1.4**

**Jumlah Sekolah, Guru, dan Murid Madrasah Ibtidaiyah (MI) di Bawah Kementerian Agama Menurut Kecamatan di Kabupaten Banyuasin, 2021/2022 dan 2022/2023**  
**Number of Schools, Teachers, and Pupils in Madrasah Ibtidaiyah (MI) Under The Ministry of Religious Affairs by Subdistrict in Banyuasin Regency, 2021/2022 and 2022/2023**

Kecamatan Subdistrict	Sekolah/Schools					
	Negeri/Public		Swasta/Private		Jumlah/Total	
	2021/2022	2022/2023	2021/2022	2022/2023	2021/2022	2022/2023
(1)	(2)	(3)	(4)	(5)	(6)	(7)
Rantau Bayur	–	–	5	2	5	2
Betung	–	–	4	4	4	4
Suak Tapeh	–	–	1	0	1	0
Pulau Rimau	–	–	3	1	3	1
Tungkal Ilir	–	–	2	1	2	1
Selat Penuguan	–	–	–	1	–	1
Banyuasin III	–	–	6	3	6	3
Sembawa	–	–	–	1	–	1
Talang Kelapa	–	–	3	5	3	5
Tanjung Lago	–	–	5	5	5	5
Banyuasin I	–	–	1	5	1	5
Air Kumbang	–	–	–	2	–	2
Rambutan	–	–	2	1	2	1
Muara Padang	–	–	6	6	6	6
Muara Sugihan	–	–	8	8	8	8
Makarti Jaya	–	–	–	3	–	3
Air Salek	–	–	1	2	1	2
Banyuasin II	–	–	3	3	3	3
Karang Agung Ilir	–	–	–	0	–	0
Muara Telang	–	–	4	4	4	4
Sumber Marga Telang	–	–	–	3	–	3
<b>Banyuasin</b>	<b>–</b>	<b>–</b>	<b>54</b>	<b>60</b>	<b>54</b>	<b>60</b>

Lanjutan Tabel/*Continued Table* 4.1.4

Kecamatan Subdistrict	Guru/Teachers					
	Negeri/Public		Swasta/Private		Jumlah/Total	
	2021/2022	2022/2023	2021/2022	2022/2023	2021/2022	2022/2023
(1)	(2)	(3)	(4)	(5)	(6)	(7)
Rantau Bayur	–	–	93	19	93	19
Betung	–	–	50	36	50	36
Suak Tapeh	–	–	11	0	11	0
Pulau Rimau	–	–	33	5	33	5
Tungkal Ilir	–	–	26	7	26	7
Selat Penuguan	–	–	0	11	0	11
Banyuasin III	–	–	48	51	48	51
Sembawa	–	–	0	5	0	5
Talang Kelapa	–	–	37	89	37	89
Tanjung Lago	–	–	59	53	59	53
Banyuasin I	–	–	9	48	9	48
Air Kumbang	–	–	0	21	0	21
Rambutan	–	–	19	4	19	4
Muara Padang	–	–	45	40	45	40
Muara Sugihan	–	–	108	104	108	104
Makarti Jaya	–	–	0	30	0	30
Air Salek	–	–	10	22	10	22
Banyuasin II	–	–	55	43	55	43
Karang Agung Ilir	–	–	0	0	0	0
Muara Telang	–	–	37	47	37	47
Sumber Marga Telang	–	–	0	33	0	33
<b>Banyuasin</b>	<b>–</b>	<b>–</b>	<b>640</b>	<b>668</b>	<b>640</b>	<b>668</b>

Lanjutan Tabel/*Continued Table 4.1.4*

Kecamatan Subdistrict	Murid/Students					
	Negeri/Public		Swasta/Private		Jumlah/Total	
	2021/2022	2022/2023	2021/2022	2022/2023	2021/2022	2022/2023
(1)	(2)	(3)	(4)	(5)	(6)	(7)
Rantau Bayur	–	–	1 760	118	4408	4341
Betung	–	–	562	427	6656	6472
Suak Tapeh	–	–	119	0	2233	2207
Pulau Rimau	–	–	265	49	2852	2900
Tungkal Ilir	–	–	201	121	3926	4039
Selat Penuguan	–	–	–	126	2490	2448
Banyuasin III	–	–	481	751	7165	7156
Sembawa	–	–	–	38	3869	3945
Talang Kelapa	–	–	671	1903	17425	18043
Tanjung Lago	–	–	758	792	4749	4632
Banyuasin I	–	–	51	431	6261	6509
Air Kumbang	–	–	–	283	3283	3233
Rambutan	–	–	115	27	4618	4680
Muara Padang	–	–	380	412	3483	3415
Muara Sugihan	–	–	857	849	4054	4007
Makarti Jaya	–	–	–	260	2862	2845
Air Salek	–	–	128	196	4045	4022
Banyuasin II	–	–	777	572	3606	3684
Karang Agung Ilir	–	–	–	0	1552	1562
Muara Telang	–	–	397	536	4097	3992
Sumber Marga Telang	–	–	–	382	2622	2628
<b>Banyuasin</b>	<b>–</b>	<b>–</b>	<b>7 522</b>	<b>8273</b>	<b>96256</b>	<b>96760</b>

Catatan/Note: ....

Sumber/Source: Kementerian Agama, EMIS, Data Semester Ganjil/Ministry of Religious Affairs, EMIS, Odd semester report data

**Tabel**  
**Table** 4.1.5

**Jumlah Sekolah, Guru, dan Murid Sekolah Menengah Pertama (SMP) di Bawah Kementerian Pendidikan, Kebudayaan, Riset, dan Teknologi Menurut Kecamatan di Kabupaten Banyuasin, 2021/2022 dan 2022/2023**  
**Number of Schools, Teachers, and Pupils in Junior High Schools Under The Ministry of Education, Culture, Research, and Technology by Subdistrict in Banyuasin Regency, 2021/2022 and 2022/2023**

Kecamatan Subdistrict	Sekolah/Schools					
	Negeri/Public		Swasta/Private		Jumlah/Total	
	2021/2022	2022/2023	2021/2022	2022/2023	2021/2022	2022/2023
(1)	(2)	(3)	(4)	(5)	(6)	(7)
Rantau Bayur	7	7	0	0	7	7
Betung	3	3	3	3	6	6
Suak Tapeh	3	3	0	0	3	3
Pulau Rimau	3	3	2	1	5	4
Tungkal Ilir	3	3	5	5	8	8
Selat Penuguan	1	1	0	1	1	2
Banyuasin III	5	5	3	3	8	8
Sembawa	3	3	2	2	5	5
Talang Kelapa	6	6	9	11	15	17
Tanjung Lago	4	4	3	3	7	7
Banyuasin I	5	5	4	5	9	10
Air Kumbang	4	4	3	3	7	7
Rambutan	4	4	2	2	6	6
Muara Padang	2	2	4	4	6	6
Muara Sugihan	6	6	3	3	9	9
Makarti Jaya	4	4	0	0	4	4
Air Salek	4	4	5	5	9	9
Banyuasin II	2	2	0	0	2	2
Karang Agung Ilir	2	2	0	0	2	2
Muara Telang	3	3	3	3	6	6
Sumber Marga Telang	3	3	2	2	5	5
<b>Banyuasin</b>	<b>77</b>	<b>77</b>	<b>53</b>	<b>56</b>	<b>130</b>	<b>133</b>

Lanjutan Tabel/Continued Table 4.1.5

Kecamatan Subdistrict	Guru/Teachers					
	Negeri/Public		Swasta/Private		Jumlah/Total	
	2021/2022	2022/2023	2021/2022	2022/2023	2021/2022	2022/2023
(1)	(2)	(3)	(4)	(5)	(6)	(7)
Rantau Bayur	119	118	0	0	119	118
Betung	76	84	42	36	118	120
Suak Tapeh	80	76	0	0	80	76
Pulau Rimau	50	56	16	10	66	66
Tungkal Ilir	41	43	19	17	60	60
Selat Penuguan	21	26	0	5	21	31
Banyuasin III	169	160	27	19	196	179
Sembawa	115	114	14	11	129	125
Talang Kelapa	191	202	91	88	282	290
Tanjung Lago	112	103	8	15	120	118
Banyuasin I	153	137	25	26	178	163
Air Kumbang	88	85	12	15	100	100
Rambutan	103	102	41	42	144	144
Muara Padang	45	50	24	24	69	74
Muara Sugihan	94	100	8	21	102	121
Makarti Jaya	90	85	0	0	90	85
Air Salek	88	84	28	33	116	117
Banyuasin II	52	55	0	0	52	55
Karang Agung Ilir	39	36	0	0	39	36
Muara Telang	50	56	22	22	72	78
Sumber Marga Telang	32	38	6	9	38	47
<b>Banyuasin</b>	<b>1808</b>	<b>1810</b>	<b>383</b>	<b>393</b>	<b>2191</b>	<b>2203</b>

Lanjutan Tabel/*Continued Table 4.1.5*

Kecamatan Subdistrict	Murid/Students					
	Negeri/Public		Swasta/Private		Jumlah/Total	
	2021/2022	2022/2023	2021/2022	2022/2023	2021/2022	2022/2023
(1)	(2)	(3)	(4)	(5)	(6)	(7)
Rantau Bayur	1228	1266	0	0	1228	1266
Betung	1108	1134	1171	1145	2279	2279
Suak Tapeh	851	864	0	0	851	864
Pulau Rimau	698	728	268	158	966	886
Tungkal Ilir	602	598	455	448	1057	1046
Selat Penuguan	322	293	0	129	322	422
Banyuasin III	1940	2008	260	242	2200	2250
Sembawa	1811	1881	185	162	1996	2043
Talang Kelapa	2519	2823	1809	1678	4328	4501
Tanjung Lago	1281	1206	254	271	1535	1477
Banyuasin I	2136	2155	232	256	2368	2411
Air Kumbang	811	825	206	222	1017	1047
Rambutan	1395	1449	548	561	1943	2010
Muara Padang	594	580	265	304	859	884
Muara Sugihan	1047	1002	71	175	1118	1177
Makarti Jaya	988	983	0	0	988	983
Air Salek	1182	1135	153	234	1335	1369
Banyuasin II	902	934	0	0	902	934
Karang Agung Ilir	459	434	0	0	459	434
Muara Telang	860	899	246	241	1106	1140
Sumber Marga Telang	581	545	267	260	848	805
<b>Banyuasin</b>	<b>23315</b>	<b>23742</b>	<b>6390</b>	<b>6486</b>	<b>29705</b>	<b>30228</b>

Catatan/Note: <sup>1</sup> Jumlah guru termasuk kepala sekolah dan guru/The total of teachers including headmaster and teacher  
 Sumber/Source: Kementerian Pendidikan, Kebudayaan, Riset, dan Teknologi, data semester ganjil/Ministry of Education, Culture, Research, and Technology, Basic Education Data System, odd semester report data

**Tabel**  
**Table 4.1.6**

**Jumlah Sekolah, Guru, dan Murid Madrasah Tsanawiyah (MTs) di Bawah Kementerian Agama Menurut Kecamatan di Kabupaten Banyuasin, 2021/2022 dan 2022/2023**  
**Number of Schools, Teachers, and Pupils in Madrasah Tsanawiyah (MTs) Under The Ministry of Religious Affairs by Subdistrict in Banyuasin Regency, 2021/2022 and 2022/2023**

Kecamatan Subdistrict	Sekolah/Schools					
	Negeri/Public		Swasta/Private		Jumlah/Total	
	2021/2022	2022/2023	2021/2022	2022/2023	2021/2022	2022/2023
(1)	(2)	(3)	(4)	(5)	(6)	(7)
Rantau Bayur	–	–	5	4	5	4
Betung	–	–	3	4	3	4
Suak Tapeh	–	–	3	1	3	1
Pulau Rimau	–	–	2	3	2	3
Tungkal Ilir	–	–	4	1	4	1
Selat Penuguan	–	–	0	3	0	3
Banyuasin III	–	–	7	6	7	6
Sembawa	–	–	0	1	0	1
Talang Kelapa	–	–	2	5	2	5
Tanjung Lago	–	–	2	3	2	3
Banyuasin I	–	–	3	7	3	7
Air Kumbang	–	–	0	6	0	6
Rambutan	–	–	4	3	4	3
Muara Padang	–	–	5	5	5	5
Muara Sugihan	–	–	3	3	3	3
Makarti Jaya	–	–	3	2	3	2
Air Salek	–	–	1	4	1	4
Banyuasin II	–	–	8	2	8	2
Karang Agung Ilir	–	–	0	1	0	1
Muara Telang	–	–	3	3	3	3
Sumber Marga Telang	–	–	1	4	1	4
<b>Banyuasin</b>	–	–	<b>59</b>	<b>71</b>	<b>59</b>	<b>71</b>

Lanjutan Tabel/*Continued Table* 4.1.6

Kecamatan Subdistrict	Guru/Teachers					
	Negeri/Public		Swasta/Private		Jumlah/Total	
	2021/2022	2022/2023	2021/2022	2022/2023	2021/2022	2022/2023
(1)	(2)	(3)	(4)	(5)	(6)	(7)
Rantau Bayur	–	–	122	65	122	65
Betung	–	–	38	76	38	76
Suak Tapeh	–	–	60	20	60	20
Pulau Rimau	–	–	40	75	40	75
Tungkal Ilir	–	–	84	18	84	18
Selat Penuguan	–	–	0	44	0	44
Banyuasin III	–	–	92	134	92	134
Sembawa	–	–	0	44	0	44
Talang Kelapa	–	–	27	119	27	119
Tanjung Lago	–	–	45	51	45	51
Banyuasin I	–	–	77	83	77	83
Air Kumbang	–	–	0	104	0	104
Rambutan	–	–	66	48	66	48
Muara Padang	–	–	71	61	71	61
Muara Sugihan	–	–	44	42	44	42
Makarti Jaya	–	–	45	41	45	41
Air Salek	–	–	18	74	18	74
Banyuasin II	–	–	187	27	187	27
Karang Agung Ilir	–	–	0	14	0	14
Muara Telang	–	–	47	41	47	41
Sumber Marga Telang	–	–	20	48	20	48
<b>Banyuasin</b>	–	–	<b>1083</b>	<b>1229</b>	<b>1083</b>	<b>1229</b>



Lanjutan Tabel/*Continued Table 4.1.6*

Kecamatan Subdistrict	Murid/Students					
	Negeri/Public		Swasta/Private		Jumlah/Total	
	2021/2022	2022/2023	2021/2022	2022/2023	2021/2022	2022/2023
(1)	(2)	(3)	(4)	(5)	(6)	(7)
Rantau Bayur	–	–	1111	532	1111	532
Betung	–	–	329	725	329	725
Suak Tapeh	–	–	250	0	250	0
Pulau Rimau	–	–	149	638	149	638
Tungkal Ilir	–	–	610	79	610	79
Selat Penuguan	–	–	0	214	0	214
Banyuasin III	–	–	573	2391	573	2391
Sembawa	–	–	0	734	0	734
Talang Kelapa	–	–	205	1183	205	1183
Tanjung Lago	–	–	709	720	709	720
Banyuasin I	–	–	566	486	566	486
Air Kumbang	–	–	0	668	0	668
Rambutan	–	–	538	389	538	389
Muara Padang	–	–	496	521	496	521
Muara Sugihan	–	–	694	623	694	623
Makarti Jaya	–	–	198	112	198	112
Air Salek	–	–	48	557	48	557
Banyuasin II	–	–	3047	173	3047	173
Karang Agung Ilir	–	–	0	73	0	73
Muara Telang	–	–	396	341	396	341
Sumber Marga Telang	–	–	6	623	6	623
<b>Banyuasin</b>	<b>–</b>	<b>–</b>	<b>9925</b>	<b>11782</b>	<b>9925</b>	<b>11782</b>

Catatan/Note: ....

Sumber/Source: Kementerian Agama, EMIS, Data Semester Ganjil/Ministry of Religious Affairs, EMIS, Odd semester report data

**Tabel** 4.1.7  
**Table**

**Jumlah Sekolah, Guru, dan Murid Sekolah Menengah Atas (SMA) di Bawah Kementerian Pendidikan, Kebudayaan, Riset, dan Teknologi Menurut Kecamatan di Kabupaten Banyuasin, 2021/2022 dan 2022/2023**  
**Number of Schools, Teachers, and Pupils in Senior High School Under The Ministry of Education, Culture, Research, and Technology by Subdistrict in Banyuasin Regency, 2021/2022 and 2022/2023**

Kecamatan Subdistrict	Sekolah/Schools					
	Negeri/Public		Swasta/Private		Jumlah/Total	
	2021/2022	2022/2023	2021/2022	2022/2023	2021/2022	2022/2023
(1)	(2)	(3)	(4)	(5)	(6)	(7)
Rantau Bayur	1	1	0	0	1	1
Betung	1	1	4	4	5	5
Suak Tapeh	1	1	0	0	1	1
Pulau Rimau	3	3	1	1	4	4
Tungkal Ilir	2	2	1	1	3	3
Selat Penuguan	0	0	0	0	0	0
Banyuasin III	3	3	2	2	5	5
Sembawa	2	2	2	2	4	4
Talang Kelapa	1	1	4	4	5	5
Tanjung Lago	1	1	1	1	2	2
Banyuasin I	3	3	2	2	5	5
Air Kumbang	1	1	2	2	3	3
Rambutan	1	1	1	1	2	2
Muara Padang	1	1	1	1	2	2
Muara Sugihan	2	2	0	0	2	2
Makarti Jaya	1	1	2	2	3	3
Air Salek	1	1	3	3	4	4
Banyuasin II	1	1	0	0	1	1
Karang Agung Ilir	1	1	0	0	1	1
Muara Telang	1	1	2	2	3	3
Sumber Marga Telang	1	1	1	1	2	2
<b>Banyuasin</b>	<b>29</b>	<b>29</b>	<b>29</b>	<b>29</b>	<b>58</b>	<b>58</b>

Lanjutan Tabel/Continued Table 4.1.7

Kecamatan Subdistrict	Guru/Teachers					
	Negeri/Public		Swasta/Private		Jumlah/Total	
	2021/2022	2022/2023	2021/2022	2022/2023	2021/2022	2022/2023
(1)	(2)	(3)	(4)	(5)	(6)	(7)
Rantau Bayur	32	31	0	0	32	31
Betung	41	46	34	40	75	86
Suak Tapeh	20	21	0	0	20	21
Pulau Rimau	65	70	3	1	68	71
Tungkal Ilir	39	40	1	6	40	46
Selat Penuguan	0	0	0	0	0	0
Banyuasin III	111	118	23	17	134	135
Sembawa	52	60	16	15	68	75
Talang Kelapa	46	53	55	58	101	111
Tanjung Lago	35	37	2	1	37	38
Banyuasin I	89	101	10	10	99	111
Air Kumbang	16	20	19	10	35	30
Rambutan	27	30	10	22	37	52
Muara Padang	31	33	10	8	41	41
Muara Sugihan	61	64	0	0	61	64
Makarti Jaya	30	30	23	23	53	53
Air Salek	30	31	27	28	57	59
Banyuasin II	32	33	0	0	32	33
Karang Agung Ilir	16	14	0	0	16	14
Muara Telang	31	31	19	18	50	49
Sumber Marga Telang	14	16	2	12	16	28
<b>Banyuasin</b>	<b>818</b>	<b>879</b>	<b>254</b>	<b>269</b>	<b>1072</b>	<b>1148</b>

Lanjutan Tabel/*Continued Table 4.1.7*

Kecamatan Subdistrict	Murid/Students					
	Negeri/Public		Swasta/Private		Jumlah/Total	
	2021/2022	2022/2023	2021/2022	2022/2023	2021/2022	2022/2023
(1)	(2)	(3)	(4)	(5)	(6)	(7)
Rantau Bayur	289	306	0	0	289	306
Betung	665	683	461	488	1126	1171
Suak Tapeh	289	317	0	0	289	317
Pulau Rimau	993	1007	201	209	1194	1216
Tungkal Ilir	598	563	154	151	752	714
Selat Penuguan	0	0	0	0	0	0
Banyuasin III	1509	1587	260	197	1769	1784
Sembawa	910	939	105	89	1015	1028
Talang Kelapa	888	927	836	843	1724	1770
Tanjung Lago	415	460	318	305	733	765
Banyuasin I	1422	1567	106	122	1528	1689
Air Kumbang	177	187	438	463	615	650
Rambutan	542	618	41	95	583	713
Muara Padang	454	505	90	90	544	595
Muara Sugihan	771	776	0	0	771	776
Makarti Jaya	388	417	193	206	581	623
Air Salek	423	427	585	565	1008	992
Banyuasin II	580	566	0	0	580	566
Karang Agung Ilir	206	171	0	0	206	171
Muara Telang	488	489	184	200	672	689
Sumber Marga Telang	168	208	119	120	287	328
<b>Banyuasin</b>	<b>12175</b>	<b>12720</b>	<b>4091</b>	<b>4143</b>	<b>16266</b>	<b>16863</b>

Catatan/Note: <sup>1</sup> Jumlah guru termasuk kepala sekolah dan guru/*The total of teachers including headmaster and teacher*  
 Sumber/Source: Kementerian Pendidikan, Kebudayaan, Riset, dan Teknologi, data semester ganjil/*Ministry of Education, Culture, Research, and Technology, Basic Education Data System, odd semester report data*

**Tabel**  
**Table** 4.1.8

**Jumlah Sekolah, Guru, dan Murid Sekolah Menengah Kejuruan (SMK) di Bawah Kementerian Pendidikan, Kebudayaan, Riset, dan Teknologi Menurut Kecamatan di Kabupaten Banyuasin, 2021/2022 dan 2022/2023**  
**Number of Schools, Teachers, and Pupils in Vocational High Schools Under The Ministry of Education, Culture, Research, and Technology by Subdistrict in Banyuasin Regency, 2021/2022 and 2022/2023**

Kecamatan Subdistrict	Sekolah/Schools					
	Negeri/Public		Swasta/Private		Jumlah/Total	
	2021/2022	2022/2023	2021/2022	2022/2023	2021/2022	2022/2023
(1)	(2)	(3)	(4)	(5)	(6)	(7)
Rantau Bayur	0	0	0	0	0	0
Betung	0	0	1	1	1	1
Suak Tapeh	1	1	0	0	1	1
Pulau Rimau	0	0	0	0	0	0
Tungkal Ilir	1	1	1	1	2	2
Selat Penuguan	0	0	0	0	0	0
Banyuasin III	2	2	2	2	4	4
Sembawa	1	1	2	2	3	3
Talang Kelapa	0	0	1	1	1	1
Tanjung Lago	1	1	0	0	1	1
Banyuasin I	0	0	0	0	0	0
Air Kumbang	1	1	0	0	1	1
Rambutan	1	1	0	0	1	1
Muara Padang	0	0	2	2	2	2
Muara Sugihan	0	0	1	1	1	1
Makarti Jaya	1	1	0	0	1	1
Air Salek	0	0	1	1	1	1
Banyuasin II	0	0	1	1	1	1
Karang Agung Ilir	0	0	1	1	1	1
Muara Telang	1	1	0	0	1	1
Sumber Marga Telang	0	0	0	0	0	0
<b>Banyuasin</b>	<b>10</b>	<b>10</b>	<b>13</b>	<b>13</b>	<b>23</b>	<b>23</b>

Lanjutan Tabel/*Continued Table 4.1.8*

Kecamatan Subdistrict	Guru/Teachers					
	Negeri/Public		Swasta/Private		Jumlah/Total	
	2021/2022	2022/2023	2021/2022	2022/2023	2021/2022	2022/2023
(1)	(2)	(3)	(4)	(5)	(6)	(7)
Rantau Bayur	32	31	0	0	32	31
Betung	41	46	34	40	75	86
Suak Tapeh	20	21	0	0	20	21
Pulau Rimau	65	70	3	1	68	71
Tungkal Ilir	39	40	1	6	40	46
Selat Penuguan	0	0	0	0	0	0
Banyuasin III	111	118	23	17	134	135
Sembawa	52	60	16	15	68	75
Talang Kelapa	46	53	55	58	101	111
Tanjung Lago	35	37	2	1	37	38
Banyuasin I	89	101	10	10	99	111
Air Kumbang	16	20	19	10	35	30
Rambutan	27	30	10	22	37	52
Muara Padang	31	33	10	8	41	41
Muara Sugihan	61	64	0	0	61	64
Makarti Jaya	30	30	23	23	53	53
Air Salek	30	31	27	28	57	59
Banyuasin II	32	33	0	0	32	33
Karang Agung Ilir	16	14	0	0	16	14
Muara Telang	31	31	19	18	50	49
Sumber Marga Telang	14	16	2	12	16	28
<b>Banyuasin</b>	<b>818</b>	<b>879</b>	<b>254</b>	<b>269</b>	<b>1072</b>	<b>1148</b>

Lanjutan Tabel/*Continued Table 4.1.8*

Kecamatan Subdistrict	Murid/Students					
	Negeri/Public		Swasta/Private		Jumlah/Total	
	2021/2022	2022/2023	2021/2022	2022/2023	2021/2022	2022/2023
(1)	(2)	(3)	(4)	(5)	(6)	(7)
Rantau Bayur	289	306	0	0	289	306
Betung	665	683	461	488	1126	1171
Suak Tapeh	289	317	0	0	289	317
Pulau Rimau	993	1007	201	209	1194	1216
Tungkal Ilir	598	563	154	151	752	714
Selat Penuguan	0	0	0	0	0	0
Banyuasin III	1509	1587	260	197	1769	1784
Sembawa	910	939	105	89	1015	1028
Talang Kelapa	888	927	836	843	1724	1770
Tanjung Lago	415	460	318	305	733	765
Banyuasin I	1422	1567	106	122	1528	1689
Air Kumbang	177	187	438	463	615	650
Rambutan	542	618	41	95	583	713
Muara Padang	454	505	90	90	544	595
Muara Sugihan	771	776	0	0	771	776
Makarti Jaya	388	417	193	206	581	623
Air Salek	423	427	585	565	1008	992
Banyuasin II	580	566	0	0	580	566
Karang Agung Ilir	206	171	0	0	206	171
Muara Telang	488	489	184	200	672	689
Sumber Marga Telang	168	208	119	120	287	328
<b>Banyuasin</b>	<b>12175</b>	<b>12720</b>	<b>4091</b>	<b>4143</b>	<b>16266</b>	<b>16863</b>

Catatan/Note: <sup>1</sup> Guru yang mengajar di 2 sekolah atau lebih dihitung di masing-masing sekolah. Jumlah guru termasuk kepala sekolah dan guru/*The teacher who taught in two schools or more counted in every school. The total of teachers including headmaster and teacher*

Sumber/Source: Kementerian Pendidikan, Kebudayaan, Riset, dan Teknologi, data semester ganjil/*Ministry of Education, Culture, Research, and Technology, Basic Education Data System, odd semester report data*

**Tabel**  
**Table** 4.1.9

**Jumlah Sekolah, Guru, dan Murid Madrasah Aliyah (MA)  
di Bawah Kementerian Agama Menurut Kecamatan di  
Kabupaten Banyuasin, 2021/2022 dan 2022/2023**  
*Number of Schools, Teachers, and Pupils in Madrasah Aliyah  
(MA) Under the Ministry of Religious Affairs by Subdistrict in  
Banyuasin Regency, 2021/2022 and 2022/2023*

Kecamatan Subdistrict	Sekolah/Schools					
	Negeri/Public		Swasta/Private		Jumlah/Total	
	2021/2022	2022/2023	2021/2022	2022/2023	2021/2022	2022/2023
(1)	(2)	(3)	(4)	(5)	(6)	(7)
Rantau Bayur	–	–	4	3	4	3
Betung	–	–	3	2	3	2
Suak Tapeh	–	–	1	0	1	0
Pulau Rimau	–	–	1	1	1	1
Tungkal Ilir	–	–	2	0	2	0
Selat Penuguan	–	–	0	1	0	1
Banyuasin III	–	–	2	5	2	5
Sembawa	–	–	0	1	0	1
Talang Kelapa	–	–	1	4	1	4
Tanjung Lago	–	–	2	2	2	2
Banyuasin I	–	–	1	3	1	3
Air Kumbang	–	–	0	3	0	3
Rambutan	–	–	2	2	2	2
Muara Padang	–	–	3	4	3	4
Muara Sugihan	–	–	2	2	2	2
Makarti Jaya	–	–	1	1	1	1
Air Salek	–	–	0	2	0	2
Banyuasin II	–	–	4	1	4	1
Karang Agung Ilir	–	–	0	0	0	0
Muara Telang	–	–	2	3	2	3
Sumber Marga Telang	–	–	0	5	0	5
<b>Banyuasin</b>	<b>–</b>	<b>–</b>	<b>31</b>	<b>45</b>	<b>31</b>	<b>45</b>



Lanjutan Tabel/Continued Table 4.1.9

Kecamatan Subdistrict	Guru/Teachers					
	Negeri/Public		Swasta/Private		Jumlah/Total	
	2021/2022	2022/2023	2021/2022	2022/2023	2021/2022	2022/2023
(1)	(2)	(3)	(4)	(5)	(6)	(7)
Rantau Bayur	–	–	62	34	62	34
Betung	–	–	38	23	38	23
Suak Tapeh	–	–	14	0	14	0
Pulau Rimau	–	–	12	17	12	17
Tungkal Ilir	–	–	30	0	30	0
Selat Penuguan	–	–	0	8	0	8
Banyuasin III	–	–	21	152	21	152
Sembawa	–	–	0	36	0	36
Talang Kelapa	–	–	15	59	15	59
Tanjung Lago	–	–	39	38	39	38
Banyuasin I	–	–	17	30	17	30
Air Kumbang	–	–	0	38	0	38
Rambutan	–	–	20	21	20	21
Muara Padang	–	–	26	32	26	32
Muara Sugihan	–	–	28	30	28	30
Makarti Jaya	–	–	14	16	14	16
Air Salek	–	–	0	27	0	27
Banyuasin II	–	–	107	15	107	15
Karang Agung Ilir	–	–	0	0	0	0
Muara Telang	–	–	29	38	29	38
Sumber Marga Telang	–	–	0	61	0	61
<b>Banyuasin</b>	<b>0</b>	<b>0</b>	<b>472</b>	<b>675</b>	<b>472</b>	<b>675</b>

Lanjutan Tabel/*Continued Table 4.1.9*

Kecamatan Subdistrict	Murid/Students					
	Negeri/Public		Swasta/Private		Jumlah/Total	
	2021/2022	2022/2023	2021/2022	2022/2023	2021/2022	2022/2023
(1)	(2)	(3)	(4)	(5)	(6)	(7)
Rantau Bayur	–	–	536	230	536	230
Betung	–	–	189	165	189	165
Suak Tapeh	–	–	36	0	36	0
Pulau Rimau	–	–	51	190	51	190
Tungkal Ilir	–	–	319	0	319	0
Selat Penuguan	–	–	0	38	0	38
Banyuasin III	–	–	168	1836	168	1836
Sembawa	–	–	0	699	0	699
Talang Kelapa	–	–	72	538	72	538
Tanjung Lago	–	–	348	391	348	391
Banyuasin I	–	–	210	228	210	228
Air Kumbang	–	–	0	267	0	267
Rambutan	–	–	198	65	198	65
Muara Padang	–	–	184	202	184	202
Muara Sugihan	–	–	352	380	352	380
Makarti Jaya	–	–	85	41	85	41
Air Salek	–	–	0	272	0	272
Banyuasin II	–	–	1045	72	1045	72
Karang Agung Ilir	–	–	0	0	0	0
Muara Telang	–	–	139	173	139	173
Sumber Marga Telang	–	–	0	648	0	648
<b>Banyuasin</b>	<b>0</b>	<b>0</b>	<b>3 932</b>	<b>6 435</b>	<b>3 932</b>	<b>6 435</b>

Catatan/Note: ...

Sumber/Source: Kementerian Agama, EMIS, Data Semester Ganjil/Ministry of Religious Affairs, EMIS, Odd semester report data

**Tabel**  
**Table** 4.1.10

**Jumlah Desa<sup>1</sup>/Kelurahan yang Memiliki Fasilitas Sekolah Menurut Kecamatan dan Tingkat Pendidikan di Kabupaten Banyuasin, 2019–2021**  
**Number of Villages<sup>1</sup>/Urban Village Having Educational Facilities by Subdistrict and Educational Level in Banyuasin Regency, 2019–2021**

Kecamatan Subdistrict	SD Primary School		
	2019	2020	2021
(1)	(2)	(3)	(4)
Rantau Bayur	21	21	21
Betung	11	11	12
Suak Tapeh	11	11	10
Pulau Rimau	17	17	17
Tungkal Ilir	14	14	14
Selat Penuguan	11	12	12
Banyuasin III	26	26	26
Sembawa	11	11	12
Talang Kelapa	12	12	13
Tanjung Lago	15	15	15
Banyuasin I	13	13	13
Air Kumbang	16	16	16
Rambutan	20	20	20
Muara Padang	14	14	14
Muara Sugihan	21	21	21
Makarti Jaya	12	12	12
Air Salek	14	14	14
Banyuasin II	10	10	10
Karang Agung Ilir	7	7	7
Muara Telang	16	16	16
Sumber Marga Telang	10	10	10
<b>Nama Kabupaten/Kota</b>	<b>302</b>	<b>303</b>	<b>305</b>

Lanjutan Tabel/*Continued Table* 4.1.10

Kecamatan Subdistrict	SMP Junior High School		
	2019	2020	2021
(1)	(5)	(6)	(7)
Rantau Bayur	–	–	–
Betung	1	1	1
Suak Tapeh	1	1	1
Pulau Rimau	–	–	–
Tungkal Ilir	2	2	2
Selat Penuguan	–	–	–
Banyuasin III	3	3	3
Sembawa	1	2	2
Talang Kelapa	2	2	3
Tanjung Lago	1	1	1
Banyuasin I	–	–	–
Air Kumbang	1	1	1
Rambutan	1	1	1
Muara Padang	2	2	2
Muara Sugihan	1	1	1
Makarti Jaya	1	1	1
Air Salek	–	–	1
Banyuasin II	–	–	–
Karang Agung Ilir	–	–	–
Muara Telang	1	1	1
Sumber Marga Telang	–	–	–
<b>Nama Kabupaten/Kota</b>	<b>18</b>	<b>19</b>	<b>21</b>

Lanjutan Tabel/Continued Table 4.1.10

Kecamatan Subdistrict	SMA Senior High School		
	2019	2020	2021
(1)	(8)	(9)	(10)
Rantau Bayur	3	3	3
Betung	2	2	4
Suak Tapeh	1	1	1
Pulau Rimbau	4	5	4
Tungkal Ilir	3	3	3
Selat Penuguan	2	1	2
Banyuasin III	5	5	5
Sembawa	4	4	6
Talang Kelapa	9	9	9
Tanjung Lago	3	2	3
Banyuasin I	8	8	8
Air Kumbang	4	4	5
Rambutan	2	3	3
Muara Padang	4	4	4
Muara Sugihan	5	5	5
Makarti Jaya	3	3	3
Air Salek	4	4	4
Banyuasin II	2	2	2
Karang Agung Ilir	1	1	1
Muara Telang	4	4	4
Sumber Marga Telang	3	3	5
<b>Nama Kabupaten/Kota</b>	<b>76</b>	<b>76</b>	<b>84</b>

Lanjutan Tabel/*Continued Table* 4.1.10

Kecamatan Subdistrict	SMK Vocational School		
	2019	2020	2021
(1)	(11)	(12)	(13)
Rantau Bayur	–	–	–
Betung	1	1	1
Suak Tapeh	1	1	1
Pulau Rimau	–	–	–
Tungkal Ilir	2	2	2
Selat Penuguan	–	–	–
Banyuasin III	3	3	3
Sembawa	1	2	2
Talang Kelapa	2	2	3
Tanjung Lago	1	1	1
Banyuasin I	–	–	–
Air Kumbang	1	1	1
Rambutan	1	1	1
Muara Padang	2	2	2
Muara Sugihan	1	1	1
Makarti Jaya	1	1	1
Air Salek	–	–	1
Banyuasin II	–	–	–
Karang Agung Ilir	–	–	–
Muara Telang	1	1	1
Sumber Marga Telang	–	–	–
<b>Nama Kabupaten/Kota</b>	<b>18</b>	<b>19</b>	<b>21</b>

Lanjutan Tabel/Continued Table 4.1.10

Kecamatan Subdistrict	Perguruan Tinggi University		
	2019	2020	2021
(1)	(14)	(15)	(16)
Rantau Bayur	–	–	–
Betung	–	–	–
Suak Tapeh	–	–	–
Pulau Rimau	–	–	–
Tungkal Ilir	–	–	–
Selat Penuguan	–	–	–
Banyuasin III	1	1	1
Sembawa	–	–	–
Talang Kelapa	1	1	1
Tanjung Lago	–	–	–
Banyuasin I	1	1	1
Air Kumbang	–	–	–
Rambutan	–	–	–
Muara Padang	–	–	–
Muara Sugihan	1	–	–
Makarti Jaya	–	–	–
Air Salek	–	–	–
Banyuasin II	–	–	–
Karang Agung Ilir	1	–	–
Muara Telang	–	–	–
Sumber Marga Telang	–	–	–
<b>Banyuasin</b>	<b>5</b>	<b>3</b>	<b>3</b>

Catatan/Note: <sup>1</sup> Desa pada tabel ini termasuk Unit Permukiman Transmigrasi (UPT) yang masih dibina oleh kementerian terkait dan nagari di Provinsi Sumatera Barat/Villages in this table include Transmigration Settlement Unit which is still fostered by the relevant ministries and the nagari in the Province of Sumatera Barat

Sumber/Source: BPS, Pendataan Potensi Desa (Podes)/ BPS–Statistics Indonesia, Village Potential Data Collection

**Tabel** 4.1.11  
**Table**

**Angka Partisipasi Murni (APM) dan Angka Partisipasi Kasar (APK) Menurut Jenjang Pendidikan di Kabupaten Banyuasin, 2021 dan 2022**  
**Net Enrollment Rate and Gross Enrollment Ratio by Educational Level in Banyuasin Regency, 2021 and 2022**

Jenjang Pendidikan <i>Educational Level</i>	Angka Partisipasi Murni (APM) <i>Net Enrollment Rate</i>		Angka Partisipasi Kasar (APK) <i>Gross Enrollment Ratio</i>	
	2021	2022	2021	2022
(1)	(2)	(3)	(4)	(5)
SD/MI/Sederajat <i>Primary School</i>	99,25	99,96	113,67	117,91
SMP/MTs/ Sederajat <i>Lower Secondary School</i>	77,49	78,36	81,72	78,53
SMA/SMK/MA/Sederajat <i>Upper Secondary School</i>	56,46	55,76	70,83	68,96

Catatan/Note: ...

Sumber/Source: BPS, Survei Sosial Ekonomi Nasional (Susenans)/BPS—Statistics Indonesia, National Socioeconomic Survey



**Tabel**  
**Table** 4.1.12**Persentase Penduduk Berumur 15 Tahun ke Atas yang Melek Huruf Menurut Kelompok Umur di Kabupaten Banyuasin, 2021 dan 2022**  
**Percentage of Literate People Aged 15 Years and Over by Age Group in Banyuasin Regency, 2021 and 2022**

<b>Kelompok Umur</b> <b>Age Group</b>	<b>2021</b>	<b>2022</b>
(1)	(2)	(3)
15–19	100,00	99,83
20–24	100,00	100,00
25–29	98,78	100,00
30–34	98,95	99,19
35–39	96,53	99,91
40–44	98,95	100,00
45–49	100,00	99,11
50+	92,01	95,34
<b>Jumlah/Total</b>	<b>97,31</b>	<b>98,69</b>
<b>15–24</b>	<b>100,00</b>	<b>99,91</b>
<b>15–44</b>	<b>98,89</b>	<b>99,83</b>
<b>15+</b>	<b>97,31</b>	<b>98,69</b>
<b>45+</b>	<b>94,06</b>	<b>96,31</b>

Catatan/Note: ...

Sumber/Source: BPS, Survei Sosial Ekonomi Nasional (Susenas)/BPS–Statistics Indonesia, National Socioeconomic Survey

## 4.2 KESEHATAN HEALTH

**Tabel 4.2.1** Jumlah Desa<sup>1</sup>/Kelurahan Yang Memiliki Sarana Kesehatan Menurut Kecamatan di Kabupaten Banyuasin, 2019–2021  
*Number of Villages<sup>1</sup>/Kelurahan Having Health Facilities by Subdistrict in Banyuasin Regency, 2019–2021*

Kecamatan Subdistrict	Rumah Sakit Hospital		
	2019	2020	2021
(1)	(2)	(3)	(4)
Rantau Bayur	–	–	–
Betung	–	–	–
Suak Tapeh	–	–	–
Pulau Rimau	–	–	–
Tungkal Ilir	–	–	–
Selat Penuguan	–	–	–
Banyuasin III	1	1	1
Sembawa	–	–	–
Talang Kelapa	1	1	1
Tanjung Lago	–	–	–
Banyuasin I	1	1	1
Air Kumbang	–	–	–
Rambutan	1	1	2
Muara Padang	–	–	–
Muara Sugihan	–	–	–
Makarti Jaya	1	1	1
Air Salek	–	–	–
Banyuasin II	–	–	–
Karang Agung Ilir	–	–	–
Muara Telang	–	–	–
Sumber Marga Telang	–	–	–
<b>Banyuasin</b>	<b>5</b>	<b>5</b>	<b>6</b>

Lanjutan Tabel/*Continued Table 4.2.1*

Kecamatan Subdistrict	Rumah Sakit Bersalin Maternity Hospital		
	2019	2020	2021
(1)	(5)	(6)	(7)
Rantau Bayur	–	–	–
Betung	–	–	–
Suak Tapeh	–	–	–
Pulau Rimau	–	–	–
Tungkal Ilir	–	–	–
Selat Penuguan	–	–	–
Banyuasin III	–	–	–
Sembawa	–	–	–
Talang Kelapa	–	1	–
Tanjung Lago	–	–	–
Banyuasin I	–	–	–
Air Kumbang	–	–	–
Rambutan	–	–	–
Muara Padang	–	–	–
Muara Sugihan	–	–	–
Makarti Jaya	–	–	–
Air Salek	–	–	–
Banyuasin II	–	–	–
Karang Agung Ilir	–	–	–
Muara Telang	–	–	–
Sumber Marga Telang	–	–	–
<b>Banyuasin</b>	<b>–</b>	<b>1</b>	<b>–</b>

Lanjutan Tabel/*Continued Table* 4.2.1

Kecamatan Subdistrict	Poliklinik Polyclinic		
	2019	2020	2021
(1)	(8)	(9)	(10)
Rantau Bayur	–	–	–
Betung	2	1	2
Suak Tapeh	–	–	1
Pulau Rimau	–	–	–
Tungkal Ilir	–	–	–
Selat Penuguan	–	–	–
Banyuasin III	2	2	3
Sembawa	3	3	4
Talang Kelapa	5	7	7
Tanjung Lago	–	–	–
Banyuasin I	3	2	3
Air Kumbang	–	–	–
Rambutan	–	1	–
Muara Padang	1	1	1
Muara Sugihan	–	–	–
Makarti Jaya	2	2	2
Air Salek	–	–	–
Banyuasin II	–	–	–
Karang Agung Ilir	–	–	–
Muara Telang	–	–	–
Sumber Marga Telang	–	–	–
<b>Banyuasin</b>	<b>18</b>	<b>19</b>	<b>23</b>

Lanjutan Tabel/Continued Table 4.2.1

Kecamatan Subdistrict	Puskesmas Public Health Center		
	2019	2020	2021
(1)	(11)	(12)	(13)
Rantau Bayur	2	2	2
Betung	2	2	2
Suak Tapeh	1	1	2
Pulau Rimau	2	2	2
Tungkal Ilir	2	3	2
Selat Penuguan	2	2	1
Banyuasin III	2	2	2
Sembawa	2	2	2
Talang Kelapa	4	3	3
Tanjung Lago	1	1	1
Banyuasin I	1	1	2
Air Kumbang	1	1	1
Rambutan	3	3	3
Muara Padang	1	1	1
Muara Sugihan	2	3	2
Makarti Jaya	1	1	1
Air Salek	1	1	1
Banyuasin II	2	2	2
Karang Agung Ilir	–	–	1
Muara Telang	1	1	1
Sumber Marga Telang	1	1	1
<b>Banyuasin</b>	<b>34</b>	<b>35</b>	<b>35</b>

Lanjutan Tabel/Continued Table 4.2.1

Kecamatan Subdistrict	Puskesmas Pembantu Subsidiary of Public Health Center		
	2019	2020	2021
(1)	(14)	(15)	(16)
Rantau Bayur	2	2	2
Betung	4	4	4
Suak Tapeh	1	1	1
Pulau Rimbau	1	1	–
Tungkal Ilir	7	7	8
Selat Penuguan	3	5	4
Banyuasin III	7	7	7
Sembawa	4	3	5
Talang Kelapa	3	3	5
Tanjung Lago	2	3	5
Banyuasin I	3	3	3
Air Kumbang	3	2	2
Rambutan	3	7	5
Muara Padang	1	1	1
Muara Sugihan	7	7	5
Makarti Jaya	–	1	–
Air Salek	8	7	7
Banyuasin II	1	1	1
Karang Agung Ilir	3	4	4
Muara Telang	3	3	4
Sumber Marga Telang	1	1	1
<b>Banyuasin</b>	<b>67</b>	<b>73</b>	<b>74</b>

Lanjutan Tabel/*Continued Table 4.2.1*

Kecamatan Subdistrict	Apotek Pharmacy		
	2019	2020	2021
(1)	(17)	(18)	(19)
Rantau Bayur	–	–	–
Betung	2	2	2
Suak Tapeh	–	–	1
Pulau Rimbau	–	–	–
Tungkal Ilir	–	1	1
Selat Penuguan	–	–	–
Banyuasin III	3	3	4
Sembawa	1	2	2
Talang Kelapa	5	5	5
Tanjung Lago	1	1	–
Banyuasin I	1	1	1
Air Kumbang	–	–	–
Rambutan	1	2	2
Muara Padang	–	–	–
Muara Sugihan	–	–	–
Makarti Jaya	–	–	–
Air Salek	–	–	–
Banyuasin II	–	–	–
Karang Agung Ilir	–	–	–
Muara Telang	–	–	–
Sumber Marga Telang	–	–	–
<b>Banyuasin</b>	<b>14</b>	<b>17</b>	<b>18</b>

Catatan/Note: <sup>1</sup> Desa pada tabel ini termasuk Unit Permukiman Transmigrasi (UPT) yang masih dibina oleh kementerian terkait dan nagari di Provinsi Sumatera Barat/*Villages in this table include Transmigration Settlement Unit which is still fostered by the relevant ministries and the nagari in the Province of Sumatera Barat*

Sumber/Source: BPS, Pendataan Potensi Desa (Podes)/BPS–Statistics Indonesia, Village Potential Data Collecting

**Tabel 4.2.2**  
**Table****Jumlah Tenaga Kesehatan Menurut Kecamatan di Kabupaten Banyuasin, 2022**  
**Number of Health Human Resources by Subdistrict in Banyuasin Regency, 2022**

Kecamatan Subdistrict	Tenaga Medis <sup>1</sup> Medical Worker <sup>1</sup>	Psikologi Klinis Clinical Psychology	Tenaga Keperawatan Nursing Worker	Tenaga Kebidanan Midwifery Worker	Tenaga Kefarmasian Pharmaceutical Worker
(1)	(2)	(3)	(4)	(5)	(6)
Rantau Bayur	6	0	29	51	2
Betung	7	0	17	38	4
Suak Tapeh	2	0	8	36	2
Pulau Rimau	6	0	10	55	3
Tungkal Ilir	3	0	11	43	2
Selat Penuguan	6	0	10	46	4
Banyuasin III	5	0	49	96	2
Sembawa	2	0	14	21	1
Talang Kelapa	7	0	23	87	4
Tanjung Lago	3	0	10	44	2
Banyuasin I	5	0	20	45	2
Air Kumbang	1	0	16	47	1
Rambutan	9	0	24	52	4
Muara Padang	2	0	9	33	3
Muara Sugihan	7	0	30	78	6
Makarti Jaya	3	0	10	37	2
Air Salek	2	0	14	26	1
Banyuasin II	2	0	13	67	4
Karang Agung Ilir	2	0	5	20	0
Muara Telang	2	0	11	54	2
Sumber Marga Telang	3	0	11	28	1
<b>Banyuasin</b>	<b>85</b>	<b>0</b>	<b>344</b>	<b>1004</b>	<b>52</b>



Lanjutan Tabel/Continued Table 4.2.2

Kecamatan Subdistrict	Tenaga Kesehatan Masyarakat Public Health worker	Tenaga Kesehatan Lingkungan Environmental Health Worker	Tenaga Gizi Nutritionist	Tenaga Keterampilan Fisik Physical Therapists
(1)	(7)	(8)	(9)	(10)
Rantau Bayur	5	3	3	0
Betung	7	4	4	0
Suak Tapeh	0	2	2	0
Pulau Rimau	0	1	4	0
Tungkal Ilir	2	4	3	0
Selat Penuguan	0	3	3	0
Banyuasin III	1	4	3	0
Sembawa	3	2	1	0
Talang Kelapa	4	7	7	0
Tanjung Lago	1	1	2	0
Banyuasin I	1	2	2	0
Air Kumbang	2	1	1	0
Rambutan	6	6	7	0
Muara Padang	5	2	2	0
Muara Sugihan	1	5	3	0
Makarti Jaya	0	1	0	0
Air Salek	0	2	2	0
Banyuasin II	1	2	3	0
Karang Agung Ilir	1	0	1	0
Muara Telang	1	2	1	0
Sumber Marga Telang	1	2	1	0
<b>Banyuasin</b>	<b>42</b>	<b>56</b>	<b>55</b>	<b>0</b>

Lanjutan Tabel/*Continued Table* 4.2.2

Kecamatan <i>Subdistrict</i>	Tenaga Ketechnisan Medis <i>Medical Technicians</i>	Tenaga Teknik Biomedika <i>Biomedical Engineer</i>	Tenaga Kesehatan Tradisional <i>Traditional Health Worker</i>
(1)	(11)	(12)	(13)
Rantau Bayur	0	0	0
Betung	0	0	0
Suak Tapeh	0	0	0
Pulau Rimau	0	0	0
Tungkal Ilir	0	0	0
Selat Penuguan	0	0	0
Banyuasin III	0	0	0
Sembawa	0	0	0
Talang Kelapa	0	0	0
Tanjung Lago	0	0	0
Banyuasin I	0	0	0
Air Kumbang	0	0	0
Rambutan	0	0	0
Muara Padang	0	0	0
Muara Sugihan	0	0	0
Makarti Jaya	0	0	0
Air Salek	0	0	0
Banyuasin II	0	0	0
Karang Agung Ilir	0	0	0
Muara Telang	0	0	0
Sumber Marga Telang	0	0	0
<b>Banyuasin</b>	<b>0</b>	<b>0</b>	<b>0</b>

Catatan/*Note*: <sup>1</sup> Tenaga medis terdiri atas dokter, dokter gigi, dokter spesialis, dan dokter gigi spesialis baik di dalam maupun di luar negeri yang diakui oleh Pemerintah RI sesuai dengan peraturan perundang-undangan (UU No. 29 Tahun 2004 tentang Praktik Kedokteran)/*Medical worker includes doctor, dentist, medical specialist, and dentist specialist at home and abroad recognized by Indonesian government in accordance with the laws and regulations (Law No. 29 year 2004 about Medical Practice)*

Sumber/*Source*: ...

**Tabel 4.2.3** Jumlah Rumah Sakit Umum, Rumah Sakit Khusus, dan Puskesmas Menurut Kecamatan di Kabupaten Banyuasin, 2021 dan 2022  
**Number of General Hospital, Specialized Hospital, and Public Health Center by Subdistrict in Banyuasin Regency, 2021 and 2022**

Kecamatan Subdistrict	Rumah Sakit Umum General Hospital		Rumah Sakit Khusus Specialized Hospital	
	2021	2022	2021	2022
(1)	(2)	(3)	(4)	(5)
Rantau Bayur	0	0	0	0
Betung	0	0	0	0
Suak Tapeh	0	0	0	0
Pulau Rimbau	0	0	0	0
Tungkal Ilir	0	0	0	0
Selat Penuguan	0	0	0	0
Banyuasin III	1	1	0	0
Sembawa	0	0	0	0
Talang Kelapa	1	1	0	0
Tanjung Lago	0	0	0	0
Banyuasin I	1	1	0	0
Air Kumbang	0	0	0	0
Rambutan	2	2	0	0
Muara Padang	0	0	0	0
Muara Sugihan	0	0	0	0
Makarti Jaya	1	1	0	0
Air Salek	0	0	0	0
Banyuasin II	0	0	0	0
Karang Agung Ilir	0	0	0	0
Muara Telang	0	0	0	0
Sumber Marga Telang	0	0	0	0
<b>Banyuasin</b>	<b>6</b>	<b>6</b>	<b>0</b>	<b>0</b>

Lanjutan Tabel/*Continued Table* 4.2.3

Kecamatan Subdistrict	Puskesmas <sup>1</sup> Rawat Inap Public Health Center <sup>1</sup> with Inpatient Care		Puskesmas <sup>1</sup> Non Rawat Inap Public Health Center <sup>1</sup> without Inpatient Care	
	2021	2022	2021	2022
(1)	(2)	(3)	(4)	(5)
Rantau Bayur	1	2	0	0
Betung	2	2	0	0
Suak Tapeh	1	1	0	0
Pulau Rimau	2	2	0	0
Tungkal Ilir	2	2	0	0
Selat Penuguan	2	2	0	0
Banyuasin III	2	2	0	0
Sembawa	1	1	0	0
Talang Kelapa	3	3	0	0
Tanjung Lago	1	1	0	0
Banyuasin I	1	1	0	0
Air Kumbang	1	1	0	0
Rambutan	2	3	0	0
Muara Padang	1	1	0	0
Muara Sugihan	4	2	0	0
Makarti Jaya	1	1	0	0
Air Salek	1	1	0	0
Banyuasin II	2	2	0	0
Karang Agung Ilir	1	1	0	0
Muara Telang	1	1	0	0
Sumber Marga Telang	1	1	0	0
<b>Banyuasin</b>	<b>33</b>	<b>33</b>	<b>0</b>	<b>0</b>

Catatan/Note: <sup>1</sup> Puskesmas yang teregistrasi/Registered Public Health Center  
 Sumber/Source: ...

### 4.3 AGAMA DAN SOSIAL LAINNYA RELIGION AND OTHER SOCIAL AFFAIRS

**Tabel 4.3.1** Jumlah Penduduk Menurut Kecamatan dan Agama yang Dianut di Kabupaten Banyuasin, 2022  
*Population by Subdistrict and Religion in Banyuasin Regency, 2022*

Kecamatan Subdistrict	Islam	Protestan Protestant	Katolik Catholic	Hindu	Budha Buddha	Lainnya Others
(1)	(2)	(3)	(4)	(5)	(6)	(7)
Rantau Bayur	56027	180	25	0	9	1
Betung	27945	0	4	0	0	0
Suak Tapeh	67592	483	56	9	13	0
Pulau Rimau	23723	258	93	159	1	0
Tungkal Ilir	54415	658	54	3	24	0
Selat Penuguan	42841	98	16	0	20	0
Banyuasin III	30583	686	142	0	0	0
Sembawa	38989	231	75	407	3	0
Talang Kelapa	21341	151	46	940	42	0
Tanjung Lago	144016	3505	752	36	1781	3
Banyuasin I	40296	15	19	0	0	1
Air Kumbang	40786	241	92	355	11	2
Rambutan	37162	370	131	2	0	0
Muara Padang	33827	272	46	308	0	0
Muara Sugihan	25371	458	74	952	5	0
Makarti Jaya	19157	78	22	0	0	1
Air Salek	32940	315	33	0	48	1
Banyuasin II	23592	10	8	139	0	0
Karang Agung Ilir	27006	184	143	182	0	0
Muara Telang	11412	2	10	1	0	0
Sumber Marga Telang	22198	76	8	264	0	0
<b>Banyuasin</b>	<b>821219</b>	<b>8271</b>	<b>1849</b>	<b>3757</b>	<b>1957</b>	<b>9</b>

Catatan/Note: ...

Sumber/Source: ...

**Tabel**  
**Table 4.3.2****Jumlah Tempat Peribadatan Menurut Kecamatan di  
Kabupaten Banyuasin, 2022**  
*Number of Places of Worship by Subdistrict in Banyuasin  
Regency, 2022*

Kecamatan Subdistrict	Masjid Mosque	Mushola Pray Room	Gereja Protestan Protestant Church	Gereja Katholik Catholic Church	Pura Temple	Vihara	Kelenteng
(1)	(2)	(3)	(4)	(5)	(6)	(7)	(8)
Rantau Bayur	66	8	0	0	0	0	0
Betung	73	30	2	1	0	0	0
Suak Tapeh	23	11	0	0	0	0	0
Pulau Rimau	101	133	0	0	0	0	0
Tungkal Ilir	56	69	0	0	0	0	0
Selat Penuguan	0	0	0	0	0	0	0
Banyuasin III	105	14	0	0	0	0	0
Sembawa	35	26	3	0	0	0	0
Talang Kelapa	112	93	10	1	0	3	5
Tanjung Lago	63	36	3	0	1	0	0
Banyuasin I	47	45	1	1	0	0	0
Air Kumbang	41	94	5	0	1	0	0
Rambutan	37	29	0	0	0	0	0
Muara Padang	59	105	6	4	0	0	0
Muara Sugihan	84	8	0	8	0	0	0
Makarti Jaya	38	28	3	2	0	1	0
Air Salek	66	62	2	2	6	0	0
Banyuasin II	60	74	0	0	0	0	0
Karang Agung Ilir	0	0	0	0	0	0	0
Muara Telang	101	89	6	1	2	0	0
Sumber Marga Telang	30	14	0	0	1	0	0
<b>Banyuasin</b>	<b>1197</b>	<b>968</b>	<b>41</b>	<b>20</b>	<b>11</b>	<b>4</b>	<b>5</b>

**Tabel**  
**Table 4.3.3****Jumlah Desa<sup>1</sup>/Kelurahan yang Mengalami Bencana Alam<sup>2</sup>  
Menurut Kecamatan di Kabupaten Banyuasin, 2019–2021**  
**Number of Villages<sup>1</sup>/Kelurahan that Had Natural Disaster<sup>2</sup>  
by Subdistrict in Banyuasin Regency, 2019–2021**

Kecamatan Subdistrict	Banjir/Flood		
	2019	2020	2021
(1)	(2)	(3)	(4)
Rantau Bayur	8	1	1
Betung	–	1	1
Suak Tapeh	–	–	–
Pulau Rimau	5	–	–
Tungkal Ilir	–	2	2
Selat Penuguan	1	1	1
Banyuasin III	3	3	3
Sembawa	2	2	2
Talang Kelapa	–	–	–
Tanjung Lago	–	2	2
Banyuasin I	–	2	2
Air Kumbang	2	–	–
Rambutan	–	–	–
Muara Padang	–	8	8
Muara Sugihan	–	–	–
Makarti Jaya	2	2	2
Air Salek	–	–	–
Banyuasin II	–	–	–
Karang Agung Ilir	–	–	–
Muara Telang	–	–	–
Sumber Marga Telang	–	–	–
<b>Banyuasin</b>	<b>23</b>	<b>24</b>	<b>24</b>

Lanjutan Tabel/*Continued Table* 4.3.3

Kecamatan <i>Subdistrict</i>	Gempa Bumi/ <i>Earthquake</i>		
	2019	2020	2021
(1)	(2)	(3)	(4)
Rantau Bayur	–	–	–
Betung	–	–	–
Suak Tapeh	–	–	–
Pulau Rimau	–	–	–
Tungkal Ilir	–	–	–
Selat Penuguan	–	–	–
Banyuasin III	–	–	–
Sembawa	–	–	–
Talang Kelapa	–	–	–
Tanjung Lago	–	–	–
Banyuasin I	–	–	–
Air Kumbang	–	–	–
Rambutan	–	–	–
Muara Padang	–	–	–
Muara Sugihan	–	–	–
Makarti Jaya	–	–	–
Air Salek	–	–	–
Banyuasin II	–	–	–
Karang Agung Ilir	–	–	–
Muara Telang	–	–	–
Sumber Marga Telang	–	–	–
Banyuasin	–	–	–



Lanjutan Tabel/Continued Table 4.3.3

Kecamatan Subdistrict	Gempa Bumi/Earthquake		
	2019	2020	2021
(1)	(2)	(3)	(4)
Rantau Bayur	–	–	–
Betung	–	–	–
Suak Tapeh	–	–	–
Pulau Rimau	–	–	–
Tungkal Ilir	–	–	–
Selat Penuguan	–	–	–
Banyuasin III	–	–	–
Sembawa	–	–	–
Talang Kelapa	–	–	–
Tanjung Lago	–	–	–
Banyuasin I	–	–	–
Air Kumbang	–	–	–
Rambutan	–	–	–
Muara Padang	–	–	–
Muara Sugihan	–	–	–
Makarti Jaya	–	–	–
Air Salek	–	–	–
Banyuasin II	–	–	–
Karang Agung Ilir	–	–	–
Muara Telang	–	–	–
Sumber Marga Telang	–	–	–
<b>Banyuasin</b>	<b>–</b>	<b>–</b>	<b>–</b>

Catatan/Note: <sup>1</sup> Desa pada tabel ini termasuk Unit Permukiman Transmigrasi (UPT) yang masih dibina oleh kementerian terkait dan nagari di Provinsi Sumatera Barat/Villages in this table are included in Transmigration Settlement Unit which is still fostered by the relevant ministries and the nagari in the Province of Sumatera Barat

<sup>2</sup> Kejadian dalam setahun sebelum tahun pencacahan/Occured during the last one year before the enumeration years

Sumber/Source: BPS, Pendataan Potensi Desa (Podes)/BPS—Statistics Indonesia, Village Potential Data Collecting

#### 4.4 KEMISKINAN POVERTY

**Tabel 4.4.1** **Garis Kemiskinan, Jumlah, dan Persentase Penduduk Miskin di Kabupaten Banyuasin, 2015–2022**  
*Poverty Line, Number, and Percentage of Poor People in Banyuasin Regency, 2015–2022*

Tahun Year	Garis Kemiskinan (rupiah/kapita/bulan) Poverty Line (rupiah/capita/month)	Jumlah Penduduk Miskin (ribu) Number of Poor People (thousand)	Persentase Penduduk Miskin Percentage of Poor People
(1)	(2)	(3)	(4)
2015	311 716	100,6	12,45
2016	337 391	96,4	11,72
2017	353 914	95,3	11,47
2018	381 437	95,288	11,32
2019	397 496	96,55	11,33
2020	429 816	96,27	11,17
2021	445 089	94,08	10,75
2022	477,39	88,55	10,00

Catatan/Note: ...

Sumber/Source: BPS, Survei Sosial Ekonomi Nasional Maret/BPS—Statistics Indonesia, March National Socioeconomic Survey

**Tabel 4.4.2** Indeks Kedalaman Kemiskinan dan Indeks Keparahan Kemiskinan di Kabupaten Banyuasin, 2015–2022  
**Poverty Gap Index and Poverty Severity Index in Banyuasin Regency, 2015–2022**

Tahun Year	Indeks Kedalaman Kemiskinan Poverty Gap Index	Indeks Keparahan Kemiskinan Poverty Severity Index
(1)	(2)	(3)
2015	1,34	0,26
2016	1,50	0,29
2017	1,85	0,49
2018	2,21	0,62
2019	1,57	0,33
2020	1,14	0,18
2021	2,00	0,45
2022	1,86	0,45

Catatan/Note: ...

Sumber/Source: BPS, Survei Sosial Ekonomi Nasional Maret/BPS–Statistics Indonesia, March National Socioeconomic Survey

## **Produksi Perkebunan Kabupaten Banyuasin Tahun 2022 (ton)**



**KELAPA**

**46 760**



**103 894**

**KARET**

**725**



**KOPI**



**37,61**

**KAKAO**





**PENJELASAN TEKNIS**

**TECHNICAL NOTES**

1. Tanaman sayuran dan buah-buahan semusim

Tanaman sayuran semusim adalah tanaman sumber vitamin, garam mineral dan lain-lain yang dikonsumsi dari bagian tanaman yang berupa daun, bunga, buah, dan umbinya, yang berumur kurang dari satu tahun.

Tanaman buah-buahan semusim adalah tanaman sumber vitamin, garam mineral, dan lain-lain yang dikonsumsi dari bagian tanaman yang berupa buah, berumur kurang dari satu tahun, tidak berbentuk pohon/rumpun tetapi menjalar dan berbatang lunak.

2. Tanaman buah-buahan dan sayuran tahunan

Tanaman buah-buahan tahunan adalah tanaman sumber vitamin, garam mineral, dan lain-lain yang dikonsumsi dari bagian tanaman yang berupa buah dan merupakan tanaman tahunan.

Tanaman sayuran tahunan adalah tanaman sumber vitamin, garam mineral, dan lain-lain yang dikonsumsi dari bagian tanaman yang berupa daun dan atau buah yang berumur lebih dari satu tahun.

1. *Seasonal vegetable and fruit plants*

*Seasonal vegetable plants are plants which are the sources of vitamin, mineral salt, etc, consumed from the part of the plant in the form of leaf, flower, fruit, and root with the age of less than one year.*

*Seasonal fruit plants are plants which are the sources of vitamin, mineral salt, etc, consumed from the part of the plant in the form of fruits. These plants are creeps with the age of less than one year.*

2. *Annual fruit and vegetable plants*

*Annual fruit plants are plants which are the sources of vitamin, contained mineral salt, etc, consumed from the part of plant in the form of fruit and more than one year of age.*

*Annual vegetable plants are plants which are the sources of vitamin, contained mineral salt, etc, consumed from the part of the plant in the form of vegetable and more than one year of age.*

- |   |   |
|---|---|
| <p>3. Tanaman biofarmaka adalah tanaman yang bermanfaat untuk obat-obatan, kosmetik, dan kesehatan yang dikonsumsi atau digunakan dari bagian-bagian tanaman seperti daun, batang, buah, umbi (rimpang) ataupun akar.</p> | <p>3. <i>Medicinal plants are plants which are useful for medicine. It is consumed from part of the plant such as leaf, flower, fruit, tuber, and root.</i></p>           |
| <p>4. Tanaman hias adalah tanaman yang mempunyai nilai keindahan baik bentuk, warna daun, tajuk maupun bunganya, sering digunakan untuk penghias pekarangan dan lain sebagainya.</p>                                      | <p>4. <i>Ornamental plants are plants which have a beauty value, either in shape, colour of leaf or crown of flower, and they are often used as a yard decorator.</i></p> |
| <p>5. Luas panen tanaman hortikultura adalah luas tanaman sayuran, buah-buahan, biofarmaka, dan tanaman hias yang diambil hasilnya/dipanen pada periode pelaporan.</p>  | <p>5. <i>Harvested area of horticulture is area which vegetable, fruit, medicinal and ornamental plant of crop harvested during the period of report.</i></p>             |
| <p>6. Luas panen untuk tanaman sayuran adalah luas tanaman yang dipanen sekaligus/habis/dibongkar dan luas tanaman yang dipanen berkali-kali (lebih dari satu kali)/belum habis.</p>                                      | <p>6. <i>Harvested area of vegetables is area of entirely plant harvested/ demolished and plant harvested several times/undemolished.</i></p>                             |

Tanaman yang dipanen sekaligus/ habis/dibongkar adalah tanaman yang sehabis panen langsung dibongkar/dicabut, terdiri dari bawang merah, bawang putih, bawang daun, kentang, kol/kubis, kembang kol, petsai/sawi, wortel, lobak, dan kacang merah.

*Entirely plants harvested/ demolished are plants usually harvested once and demolished to be substituted by other plants, consisting of: shallots, garlic, leeks, potato, cabbage, cauli flower, mustard green, carrots, chinese radish, and red kidney beans.*

Tanaman yang dipanen berkali-

*Plants harvested several times/*

kali (lebih dari satu kali)/belum habis adalah tanaman yang pemanenannya lebih dari satu kali dan biasanya dibongkar apabila panen terakhir sudah tidak memadai lagi, terdiri dari: kacang panjang, cabe besar, cabe rawit, jamur, tomat, terung, buncis, ketimun, labu siam, kangkung, bayam, melon, semangka, dan blewah.

*undemolished are plants usually harvested more than once and demolished in the case that the last harvest was economically not profitable. They consist of : yard long beans, chili, small chili, mushroom, tomatoes, egg plant, frech beans, cucumber, pumpkin/chajota, swamp cabbage, spinach, melon, watermelon, and blewah .*

7. Produksi hortikultura adalah hasil menurut bentuk produk dari setiap tanaman sayuran, buah-buahan, biofarmaka dan tanaman hias yang diambil berdasarkan luas yang dipanen/tanaman yang menghasilkan pada bulan/triwulan laporan.
  8. Data perkebunan besar dikumpulkan oleh BPS setiap bulan secara lengkap (sensus bulanan) dengan sistem surat pos. Khusus untuk tanaman kelapa, cengkeh, dan kapok, datanya diperoleh dari Direktorat Jenderal Perkebunan. Data perkebunan rakyat juga diperoleh dari Direktorat Jenderal Perkebunan.
  9. Penghitungan luas tanaman perkebunan besar adalah pada keadaan akhir tahun dan tidak termasuk yang luasnya kurang dari 5 hektar.
  10. Bentuk produksi perkebunan adalah; karet kering (karet), daun
7. *Horticulture production is the standard production quantity form of vegetable, fruit, medicinal and ornamental plant based on harvested area/the number of production plants reported monthly/quarterly.*
  8. *Data on estates are collected by the BPS every month on complete basis through a mailing system. Data on coconut, clove, and kapok, as well as on smallholder plantation, are acquired from the Directorate General of Estates.*
  9. *Planted areas of estates refer to condition at the end of the year, and eclude areas less than 5 hectares.*
  10. *Production of estates crops are follows: dry rubber (rubber); dry*



11. kering (teh dan tembakau), biji kering (kopi dan coklat), kulit kering (kayu manis dan kina), serat kering (rami), bunga kering (cengkeh), refined sugar (tebu dari perkebunan besar), gula mangkok (tebu dari perkebunan rakyat), ekivalen kopra (kopra), biji dan bunga (pala) serta minyak daun (sereh).
11. *leaves (tea and tobacco); dry beans (coffee and cocoa); dry bark (cassia vera and cinchona); dry fibre (rosella); dry flowers/buds (cloves); refined sugar (sugar cane from estate); cup sugar (sugar cane from smallholders); copra (copra); seeds and buds (nutmeg); and leaf oil (citronella).*
12. Data statistik perikanan merupakan data sekunder yang bersumber dari Direktorat Jenderal Perikanan Tangkap dan Direktorat Jenderal Budidaya. Statistik perikanan dibedakan atas data Perikanan Tangkap dan Perikanan Budidaya. Perikanan Tangkap diklasifikasikan atas penangkapan ikan di laut dan penangkapan ikan di perairan umum. Perikanan Budidaya diklasifikasikan atas jenis budidaya yaitu budidaya laut, tambak, kolam, karamba, jaring apung, dan sawah.
12. *Fishery Statistics are secondary data obtained from the Directorate General of Capture Fisheries and Directorate General of Aquaculture. Fishery statistics are categorized into capture fisheries and aquaculture. Capture fisheries are further classified into marine capture fisheries and inland open water capture fisheries. Aquaculture are further classified into several types of culture: marine culture, brackish water pond, fresh water pond, cage, floating net, and fish breeding in paddy fields.*
13. Rumah Tangga Perikanan Tangkap adalah rumah tangga yang melakukan kegiatan penangkapan ikan/binatang air lainnya/tanaman air dengan tujuan sebagian/seluruh hasilnya untuk dijual.
13. *A capture fishery household is a household conducting activities in catching fishes/other aquatic animals/aquatic plants, for which the products are wholly or partly to be sold.*
14. Rumah Tangga Perikanan Budidaya adalah rumah tangga yang melakukan kegiatan budidaya ikan/binatang air
14. *An aquaculture fishery household is a household conducting activities in culturing fishes/other aquatic animals/aquatic plants, for which*

lainnya/tanaman air dengan  
tujuan sebagian/seluruh hasilnya  
untuk dijual.

*the products are wholly or partly to  
be sold. different types of parameters.*

<https://banyuasinkab.bps.go.id>

**ULASAN**

**DESCRIPTION**

Pada tahun 2022 di Kabupaten Banyuasin, luas panen untuk beberapa komoditas tanaman sayuran antara lain 133 ha Tomat, 24 ha Labu Siam, 193 ha Semangka, 200 ha Cabai Rawit, 2 ha, 209 ha Terung, 248 ha Ketimun, 486 ha Bayam, 514 ha Kangkung, 359 ha Kacang Panjang, 38 ha Melon, 24 ha Bawang Merah, 80 ha Petsai/Sawi, 33 ha Cabai Besar, dan 96 ha Buncis.

*In 2022 in Banyuasin Regency, the harvested area for several vegetable crop commodities includes 133 ha of Tomatoes, 24 ha of Siamese Pumpkin, 193 ha of Watermelon, 200 ha of Cayenne Pepper, 2 ha, 209 ha of Eggplant, 248 ha of Cucumber, 486 ha of Spinach, 514 ha of Kale, 359 ha Long Beans, 38 ha Melon, 24 ha Shallots, 80 ha Petsai/Sawi, 33 ha Big Chili, and 96 ha Beans.*

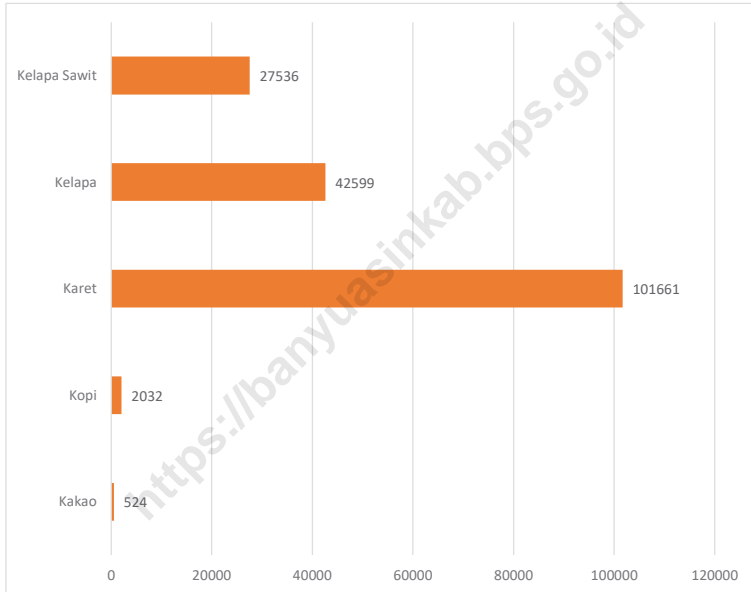
Sedangkan angka produksinya sebagai berikut 5 537 kwintal Tomat, 154 kwintal Labu Siam, 7 989 kwintal Semangka, 6 641 kwintal Cabai Rawit, 9 831 kwintal Terung, 11 811 kwintal Ketimun, 5 014 kwintal Bayam, 5 184 kwintal Kangkung, 14 622 kwintal Kacang Panjang, 2 698 kwintal Melon, 122 kwintal Bawang Merah, 194 kwintal Petsai, 1 162 kwintal Cabai Besar, dan 3 442 kwintal Buncis.

*While the production figures are as follows: 5 537 quintals of Tomatoes, 154 quintals of Siamese Pumpkin, 7 989 quintals of Watermelon, 6 641 quintals of Cayenne Pepper, 9 831 quintals of Eggplant, 11 811 quintals of Cucumber, 5 014 quintals of Spinach, 5 184 quintals of Kale, 14 622 quintals of Peanuts Long, 2 698 quintals of Melon, 122 quintals of Shallots, 194 quintals of Petsai, 1 162 quintals of Large Chili, and 3 442 quintals of Beans.*

**Gambar 5.1**  
**Figures**

**Luas Areal Tanaman Perkebunan Menurut Jenis Tanaman di Kabupaten Banyuasin (ha), 2022**

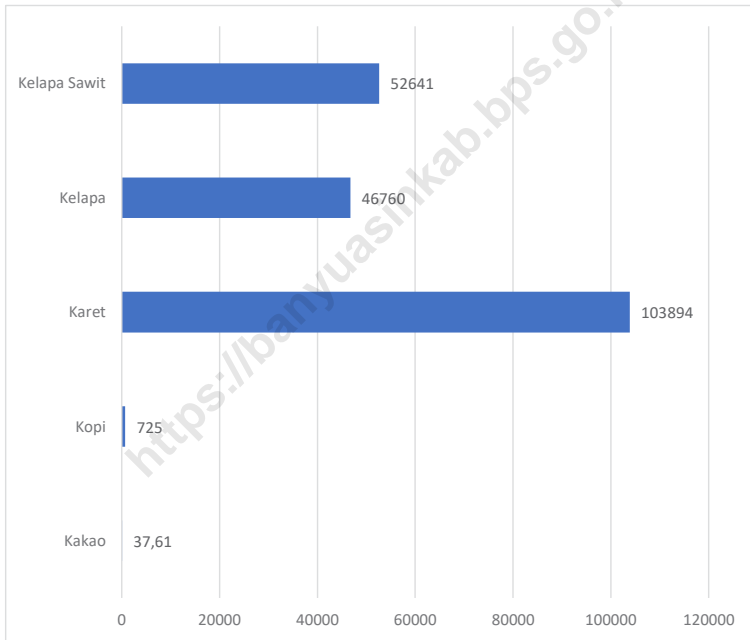
*Planted Area of Estate Crops by Type of Crops in Banyuasin Regency (ha), 2022*



Sumber/Source : Dinas Perkebunan dan Peternakan Kabupaten Banyuasin/ Plantation and Livestock Service Office of Banyuasin Regency

**Gambar**  
**Figures** 5.2

**Produksi Perkebunan Menurut Jenis Tanaman di Kabupaten Banyuasin (ton), 2022**  
**Production of Estate by Type of Crops in Banyuasin Regency (ton), 2022**



Sumber/Source : Dinas Perkebunan dan Peternakan Kabupaten Banyuasin/ Plantation and Livestock Service Office of Banyuasin Regency

## 5.1 HORTIKULTURA

### HORTICULTURE

**Tabel** 5.1.1 **Luas Panen Tanaman Sayuran Menurut Kecamatan dan Jenis Tanaman di Kabupaten Banyuwasin (ha), 2021 dan 2022**  
**Harvested Area of Vegetables by Subdistrict and Kind of Plant in Banyuwasin Regency/Municipality (ha), 2021 and 2022**

Kecamatan Subdistrict	Bawang Daun/ Scallion (ha/ha)		Bawang Merah/ Shallots (ha/ha)		Bawang Putih/ Garlic (ha/ha)	
	2021	2022	2021	2022	2021	2022
(1)	(2)	(3)	(4)	(5)	(6)	(7)
Rantau Bayur	-	-	-	-	-	-
Betung	-	-	-	-	-	-
Suak Tapeh	-	-	7	7	-	-
Pulau Rimau	-	-	-	-	-	-
Tungkal Ilir	-	-	-	-	-	-
Selat Penuguan	-	-	-	-	-	-
Banyuwasin III	-	-	-	4	-	-
Sembawa	-	-	3	-	-	-
Talang Kelapa	-	-	38	13	-	-
Tanjung Lago	-	-	-	-	-	-
Banyuwasin I	-	-	-	-	-	-
Air Kumbang	-	-	-	-	-	-
Rambutan	-	-	-	-	-	-
Muara Padang	-	-	-	-	-	-
Muara Sugihan	-	4	-	-	-	-
Makarti Jaya	-	-	-	-	-	-
Air Salek	-	-	-	-	-	-
Banyuwasin II	-	-	-	-	-	-
Karang Agung Ilir	-	-	-	-	-	-
Muara Telang	-	-	-	-	-	-
Sumber Marga Telang	-	-	-	-	-	-
<b>Banyuwasin</b>	-	<b>4</b>	<b>48</b>	<b>24</b>	-	-

Lanjutan Tabel/Continued Table 5.1.1

Kecamatan Subdistrict	Bayam/ Spinach (ha/ ha)		Buncis/ string bean (ha/ha)	
	2021	2022	2021	2022
(1)	(8)	(9)	(10)	(11)
Rantau Bayur	-	5	-	-
Betung	16	15	-	-
Suak Tapeh	27	35	-	-
Pulau Rimbau	-	-	-	-
Tungkal Ilir	5	10	2	1
Selat Penuguan	2	7	-	-
Banyuasin III	40	44	18	33
Sembawa	3	4	0	-
Talang Kelapa	85	153	-	-
Tanjung Lago	10	16	1	-
Banyuasin I	60	69	-	-
Air Kumbang	48	54	45	45
Rambutan	-	-	-	-
Muara Padang	20	2	-	-
Muara Sugihan	-	-	-	-
Makarti Jaya	17	14	-	-
Air Salek	25	56	5	17
Banyuasin II	-	0	-	-
Karang Agung Ilir	-	2	-	-
Muara Telang	-	-	-	-
Sumber Marga Telang	-	2	-	-
<b>Banyuasin</b>	<b>357</b>	<b>486</b>	<b>70</b>	<b>96</b>

Lanjutan Tabel/Continued Table 5.1.1

Kecamatan Subdistrict	Cabai Rawit/ Chili/Cayenne Pepper (ha/ ha)		Kacang Panjang/ Long Beans (ha/ ha)	
	2021	2022	2021	2022
(1)	(12)	(13)	(14)	(15)
Rantau Bayur	6	7	8	10
Betung	3	5	11	11
Suak Tapeh	10	23	19	27
Pulau Rimau	-	-	-	1
Tungkal Ilir	4	6	18	16
Selat Penuguan	-	3	5	4
Banyuasin III	47	98	24	60
Sembawa	2	2	5	4
Talang Kelapa	12	8	43	36
Tanjung Lago	5	3	5	5
Banyuasin I	5	2	17	15
Air Kumbang	23	13	44	38
Rambutan	2	5	54	21
Muara Padang	26	6	32	9
Muara Sugihan	2	3	7	4
Makarti Jaya	13	10	26	24
Air Salek	1	5	61	73
Banyuasin II	-	0	-	0
Karang Agung Ilir	-	1	-	2
Muara Telang	-	-	4	2
Sumber Marga Telang	-	1	-	-
<b>Banyuasin</b>	<b>159</b>	<b>200</b>	<b>383</b>	<b>359</b>



Lanjutan Tabel/Continued Table 5.1.1

Kecamatan Subdistrict	Kangkung/ Water Spinach (ha/ha)		Kembang Kol/ Cauliflower (ha/ ha)	
	2021	2022	2021	2022
(1)	(16)	(17)	(18)	(19)
Rantau Bayur	-	4	-	-
Betung	16	14	-	-
Suak Tapeh	27	34	-	-
Pulau Rimau	2	4	-	-
Tungkal Ilir	7	2	-	-
Selat Penuguan	7	12	-	-
Banyuasin III	34	67	-	6
Sembawa	3	4	-	-
Talang Kelapa	90	154	-	-
Tanjung Lago	16	15	-	-
Banyuasin I	62	69	-	-
Air Kumbang	47	49	-	-
Rambutan	4	8	-	-
Muara Padang	16	3	-	-
Muara Sugihan	1	-	-	-
Makarti Jaya	20	20	-	-
Air Salek	32	54	-	-
Banyuasin II	-	0	-	-
Karang Agung Ilir	-	2	-	-
Muara Telang	0	-	-	-
Sumber Marga Telang	-	2	-	-
<b>Banyuasin</b>	<b>382</b>	<b>514</b>	<b>-</b>	<b>6</b>

Lanjutan Tabel/Continued Table 5.1.1

Kecamatan Subdistrict	Kentang/ Potato (ha/ ha)		Ketimun/ Cucumber (ha/ ha)	
	2021	2022	2021	2022
(1)	(20)	(21)	(22)	(23)
Rantau Bayur	-	-	1	7
Betung	-	-	10	6
Suak Tapeh	-	-	11	13
Pulau Rimau	-	-	-	-
Tungkal Ilir	-	-	16	13
Selat Penuguan	-	-	3	3
Banyuasin III	-	-	35	33
Sembawa	-	-	3	3
Talang Kelapa	-	-	41	24
Tanjung Lago	-	-	7	-
Banyuasin I	-	-	14	13
Air Kumbang	-	-	35	41
Rambutan	-	-	60	19
Muara Padang	-	-	21	3
Muara Sugihan	-	-	3	4
Makarti Jaya	-	-	20	17
Air Salek	-	-	41	47
Banyuasin II	-	-	-	0
Karang Agung Ilir	-	-	-	-
Muara Telang	-	-	4	3
Sumber Marga Telang	-	-	-	-
<b>Banyuasin</b>	<b>-</b>	<b>-</b>	<b>324</b>	<b>248</b>

Lanjutan Tabel/Continued Table 5.1.1

Kecamatan Subdistrict	Kubis/ Cabbage (ha/ ha)		Labu Siam/ Chayote (ha/ ha)	
	2021	2022	2021	2022
(1)	(24)	(25)	(26)	(27)
Rantau Bayur	-	-	-	6
Betung	-	-	-	-
Suak Tapeh	-	-	-	-
Pulau Rimau	-	-	-	-
Tungkal Ilir	-	-	-	-
Selat Penuguan	-	-	-	-
Banyuasin III	-	-	12	18
Sembawa	-	-	-	-
Talang Kelapa	-	-	-	-
Tanjung Lago	-	-	3	-
Banyuasin I	-	-	-	-
Air Kumbang	-	-	-	-
Rambutan	-	-	-	-
Muara Padang	-	-	-	-
Muara Sugihan	-	-	-	-
Makarti Jaya	-	-	-	-
Air Salek	-	-	-	-
Banyuasin II	-	-	-	-
Karang Agung Ilir	-	-	-	-
Muara Telang	-	-	-	-
Sumber Marga Telang	-	-	-	-
<b>Banyuasin</b>	-	-	<b>14</b>	<b>24</b>

Lanjutan Tabel/Continued Table 5.1.1

Kecamatan Subdistrict	Melon/ Melon (ha/ ha)		Paprika/ Bell Pepper (ha/ ha)	
	2021	2022	2021	2022
(1)	(28)	(29)	(30)	(31)
Rantau Bayur	-	-	-	-
Betung	-	-	-	-
Suak Tapeh	3	2	-	-
Pulau Rimau	-	-	-	-
Tungkal Ilir	7	-	-	-
Selat Penuguan	-	0	-	-
Banyuasin III	2	13	-	-
Sembawa	1	1	-	-
Talang Kelapa	4	-	-	-
Tanjung Lago	2	12	-	-
Banyuasin I	-	-	-	-
Air Kumbang	17	10	2	-
Rambutan	-	-	-	-
Muara Padang	6	-	-	-
Muara Sugihan	-	-	-	-
Makarti Jaya	-	-	-	-
Air Salek	-	-	-	-
Banyuasin II	-	-	-	-
Karang Agung Ilir	-	-	-	0
Muara Telang	2	-	-	-
Sumber Marga Telang	-	-	-	-
<b>Banyuasin</b>	<b>43</b>	<b>38</b>	<b>2</b>	<b>0</b>

Lanjutan Tabel/Continued Table 5.1.1

Kecamatan Subdistrict	Petsai/Sawi/ Chinese Cabbage/ mustard green (ha/ ha)		Semangka/ Water Melon (ha/ ha)	
	2021	2022	2021	2022
(1)	(32)	(33)	(34)	(35)
Rantau Bayur	-	-	-	-
Betung	-	-	-	4
Suak Tapeh	-	-	8	20
Pulau Rimau	-	-	-	-
Tungkal Ilir	-	-	26	19
Selat Penuguan	-	-	-	-
Banyuasin III	-	7	2	25
Sembawa	2	3	1	4
Talang Kelapa	54	69	18	11
Tanjung Lago	-	-	10	50
Banyuasin I	-	-	-	-
Air Kumbang	-	-	48	27
Rambutan	-	-	-	-
Muara Padang	-	-	14	2
Muara Sugihan	-	-	3	3
Makarti Jaya	-	-	-	-
Air Salek	-	-	18	26
Banyuasin II	-	-	-	-
Karang Agung Ilir	-	-	-	-
Muara Telang	-	-	7	2
Sumber Marga Telang	-	1	-	1
<b>Banyuasin</b>	<b>56</b>	<b>80</b>	<b>153</b>	<b>193</b>

Lanjutan Tabel/Continued Table 5.1.1

Kecamatan Subdistrict	Stroberi/ Strawberry (ha/ ha)		Terung/ Eggplant (ha/ ha)	
	2021	2022	2021	2022
(1)	(36)	(37)	(38)	(39)
Rantau Bayur	-	-	7	5
Betung	-	-	15	14
Suak Tapeh	-	-	16	24
Pulau Rimau	-	-	-	-
Tungkal Ilir	-	-	12	12
Selat Penuguan	-	-	1	3
Banyuasin III	-	-	33	31
Sembawa	-	-	2	3
Talang Kelapa	-	-	22	10
Tanjung Lago	-	-	3	1
Banyuasin I	-	-	2	-
Air Kumbang	-	-	34	29
Rambutan	-	-	-	-
Muara Padang	-	-	18	5
Muara Sugihan	-	-	2	2
Makarti Jaya	-	-	16	10
Air Salek	-	-	31	58
Banyuasin II	-	-	-	-
Karang Agung Ilir	-	-	-	1
Muara Telang	-	-	-	3
Sumber Marga Telang	-	-	-	1
<b>Banyuasin</b>	-	-	<b>212</b>	<b>209</b>

Lanjutan Tabel/Continued Table 5.1.1

Kecamatan Subdistrict	Tomat/ Tomato (ha/ ha)		Wortel/ Carrot (ha/ ha)	
	2021	2022	2021	2022
(1)	(40)	(41)	(42)	(43)
Rantau Bayur	4	4	-	-
Betung	7	3	-	-
Suak Tapeh	-	2	-	-
Pulau Rimau	-	-	-	-
Tungkal Ilir	-	-	-	-
Selat Penuguan	1	3	-	-
Banyuasin III	28	34	-	-
Sembawa	1	-	-	-
Talang Kelapa	21	11	-	-
Tanjung Lago	3	-	-	-
Banyuasin I	-	-	-	-
Air Kumbang	26	28	-	-
Rambutan	-	-	-	-
Muara Padang	3	1	-	-
Muara Sugihan	1	-	-	-
Makarti Jaya	9	9	-	-
Air Salek	25	39	-	-
Banyuasin II	-	0	-	-
Karang Agung Ilir	-	-	-	-
Muara Telang	-	-	-	-
Sumber Marga Telang	-	-	-	-
<b>Banyuasin</b>	<b>127</b>	<b>133</b>	<b>-</b>	<b>-</b>

Lanjutan Tabel/Continued Table 5.1.1

Kecamatan Subdistrict	Cabai Besar/TW/Teropong / Chili/Big chili (ha/ ha)		Cabai Keriting / Chili/Curly chili (ha/ ha)	
	2021	2022	2021	2022
(1)	(44)	(45)	(46)	(47)
Rantau Bayur	7	13	8	7
Betung	-	-	5	10
Suak Tapeh	-	-	16	36
Pulau Rimau	-	-	-	2
Tungkal Ilir	2	-	12	13
Selat Penuguan	-	-	-	2
Banyuasin III	-	-	47	121
Sembawa	-	-	3	6
Talang Kelapa	-	-	25	17
Tanjung Lago	-	-	4	6
Banyuasin I	88	-	112	236
Air Kumbang	21	8	46	38
Rambutan	-	-	8	8
Muara Padang	-	-	71	17
Muara Sugihan	-	-	4	3
Makarti Jaya	16	12	-	-
Air Salek	-	-	103	117
Banyuasin II	-	-	-	-
Karang Agung Ilir	-	-	-	-
Muara Telang	-	-	2	4
Sumber Marga Telang	-	-	-	1
<b>Banyuasin</b>	<b>134</b>	<b>33</b>	<b>465</b>	<b>641</b>



Lanjutan Tabel/*Continued Table* 5.1.1

Kecamatan Subdistrict	Jamur Tiram / <i>King Oyster Mushrooms</i> (m2/ m2)		Jamur Merang / <i>Straw Mushrooms</i> (m2/ m2)		Jamur Lainnya (m2/ m2)	
	2021	2022	2021	2022	2021	2022
(1)	(48)	(49)	(50)	(51)	(52)	(53)
Rantau Bayur	-	-	-	-	-	-
Betung	-	-	-	-	-	-
Suak Tapeh	-	-	-	-	-	-
Pulau Rimau	-	-	-	-	-	-
Tungkal Ilir	-	-	-	-	-	-
Selat Penuguan	-	-	-	-	-	-
Banyuasin III	200	1 410	-	-	-	-
Sembawa	30	40	-	-	-	-
Talang Kelapa	-	-	-	-	-	-
Tanjung Lago	-	-	-	-	-	-
Banyuasin I	-	-	-	-	-	-
Air Kumbang	-	-	-	-	-	-
Rambutan	-	-	-	-	-	-
Muara Padang	-	-	-	-	-	-
Muara Sugihan	-	-	-	-	-	-
Makarti Jaya	-	-	-	-	-	-
Air Salek	-	-	-	-	-	-
Banyuasin II	-	-	-	-	-	-
Karang Agung Ilir	-	-	-	-	-	-
Muara Telang	-	-	-	-	-	-
Sumber Marga Telang	-	-	-	-	-	-
<b>Banyuasin</b>	<b>230</b>	<b>1 450</b>	<b>-</b>	<b>-</b>	<b>-</b>	<b>-</b>

Catatan/Note: ...

Sumber/Source: BPS, Statistik Pertanian Hortikultura SPH-SBS/BPS-Statistics Indonesia, *Agricultural Statistic for Horticulture SPH-SBS*

**Tabel**  
**Table** 5.1.2

**Produksi Tanaman Sayuran Menurut Kecamatan dan Jenis Tanaman di Kabupaten Banyuasin (kuintal), 2021 dan 2022**

*Production of Vegetables by Subdistrict and Kind of Plant in Banyuasin Regency/Municipality (quintal), 2021 and 2022*

Kecamatan Subdistrict	Bawang Daun/ Scallion (kw/qui)		Bawang Merah/ Shallots (kw/qui)		Bawang Putih/ Garlic (kw/qui)	
	2021	2022	2021	2022	2021	2022
(1)	(2)	(3)	(4)	(5)	(6)	(7)
Rantau Bayur	-	-	-	-	-	-
Betung	-	-	-	-	-	-
Suak Tapeh	-	-	201	77	-	-
Pulau Rimau	-	-	-	-	-	-
Tungkal Ilir	-	-	-	-	-	-
Selat Penuguan	-	-	-	-	-	-
Banyuasin III	-	-	-	19	-	-
Sembawa	-	-	40	-	-	-
Talang Kelapa	-	-	76	26	-	-
Tanjung Lago	-	-	-	-	-	-
Banyuasin I	-	-	-	-	-	-
Air Kumbang	-	-	-	-	-	-
Rambutan	-	-	-	-	-	-
Muara Padang	-	-	-	-	-	-
Muara Sugihan	-	74	-	-	-	-
Makarti Jaya	-	-	-	-	-	-
Air Salek	-	-	-	-	-	-
Banyuasin II	-	-	-	-	-	-
Karang Agung Ilir	-	-	-	-	-	-
Muara Telang	-	-	-	-	-	-
Sumber Marga Telang	-	-	-	-	-	-
<b>Banyuasin</b>	-	<b>74</b>	<b>317</b>	<b>122</b>	-	-

Lanjutan Tabel/Continued Table 5.1.2

Kecamatan Subdistrict	Bayam/ Spinach (kw/ qui)		Buncis/ string bean (kw/ qui)		Cabai Rawit/ Chili/ Cayenne Pepper (kw/ qui)	
	2021	2022	2021	2022	2021	2022
(1)	(8)	(9)	(10)	(11)	(12)	(13)
Rantau Bayur	-	5	-	-	22	191
Betung	65	78	-	-	13	29
Suak Tapeh	376	147	-	-	41	253
Pulau Rimau	-	-	-	-	-	-
Tungkal Ilir	32	63	41	7	30	64
Selat Penuguan	2	10	-	-	-	6
Banyuasin III	497	784	1 122	1 507	1 555	4 230
Sembawa	288	342	2	-	13	107
Talang Kelapa	89	153	-	-	130	118
Tanjung Lago	863	22	1	-	17	18
Banyuasin I	816	380	-	-	158	68
Air Kumbang	1 490	2 363	1 261	1 670	1 182	1 206
Rambutan	-	-	-	-	-	55
Muara Padang	1 159	32	-	-	924	91
Muara Sugihan	-	-	-	-	123	23
Makarti Jaya	69	26	-	-	52	50
Air Salek	230	596	57	258	24	116
Banyuasin II	-	1	-	-	-	1
Karang Agung Ilir	-	4	-	-	18	10
Muara Telang	-	-	-	-	4	-
Sumber Marga Telang	-	9	-	-	-	5
<b>Banyuasin</b>	<b>5 975</b>	<b>5 014</b>	<b>2 484</b>	<b>3 442</b>	<b>4 305</b>	<b>6 641</b>

Lanjutan Tabel/Continued Table 5.1.2

Kecamatan Subdistrict	Kacang Panjang/ Long Beans (kw/ qui)		Kangkung/ Water Spinach (kw/ qui)		Kembang Kol/ Cauliflower (kw/ qui)	
	2021	2022	2021	2022	2021	2022
(1)	(14)	(15)	(16)	(17)	(18)	(19)
Rantau Bayur	45	698	-	162	-	-
Betung	92	54	60	74	-	-
Suak Tapeh	833	968	325	145	-	-
Pulau Rimau	-	3	8	7	-	-
Tungkal Ilir	145	130	53	19	-	-
Selat Penuguan	12	13	16	27	-	-
Banyuasin III	1 381	7 423	716	761	-	12
Sembawa	202	242	588	573	-	-
Talang Kelapa	146	134	184	308	-	-
Tanjung Lago	223	13	720	31	-	-
Banyuasin I	841	253	787	420	-	-
Air Kumbang	1 791	2 814	1 219	1 850	-	-
Rambutan	4 310	401	13	64	-	-
Muara Padang	4 761	127	1 238	36	-	-
Muara Sugihan	141	168	12	-	-	-
Makarti Jaya	582	96	246	56	-	-
Air Salek	624	942	149	634	-	-
Banyuasin II	-	1	-	1	-	-
Karang Agung Ilir	-	11	-	9	-	-
Muara Telang	11	130	1	-	-	-
Sumber Marga Telang	-	-	-	7	-	-
<b>Banyuasin</b>	<b>16 140</b>	<b>14 622</b>	<b>6 335</b>	<b>5 184</b>	<b>-</b>	<b>12</b>

Lanjutan Tabel/Continued Table 5.1.2

Kecamatan Subdistrict	Kentang/ Potato (kw/ qui)		Ketimun/ Cucumber (kw/ qui)		Kubis/ Cabbage (kw/ qui)	
	2021	2022	2021	2022	2021	2022
(1)	(20)	(21)	(22)	(23)	(24)	(25)
Rantau Bayur	-	-	2	734	2	-
Betung	-	-	78	34	78	-
Suak Tapeh	-	-	555	725	555	-
Pulau Rimau	-	-	-	-	-	-
Tungkal Ilir	-	-	137	126	137	-
Selat Penuguan	-	-	4	4	4	-
Banyuasin III	-	-	1 981	4 319	1 981	-
Sembawa	-	-	196	259	196	-
Talang Kelapa	-	-	77	68	77	-
Tanjung Lago	-	-	404	-	404	-
Banyuasin I	-	-	900	173	900	-
Air Kumbang	-	-	1 108	3 160	1 108	-
Rambutan	-	-	11 082	857	11 082	-
Muara Padang	-	-	3 943	69	3 943	-
Muara Sugihan	-	-	169	320	169	-
Makarti Jaya	-	-	373	30	373	-
Air Salek	-	-	497	728	497	-
Banyuasin II	-	-	-	1	-	-
Karang Agung Ilir	-	-	-	-	-	-
Muara Telang	-	-	9	204	9	-
Sumber Marga Telang	-	-	-	-	-	-
<b>Banyuasin</b>	-	-	<b>21 515</b>	<b>11 811</b>	<b>21 515</b>	-

Lanjutan Tabel/Continued Table 5.1.2

Kecamatan Subdistrict	Labu Siam/ Chayote (kw/ qui)		Melon/ Melon (kw/ qui)		Paprika/ Bell Pepper (kw/ qui)	
	2021	2022	2021	2022	2021	2022
(1)	(26)	(27)	(28)	(29)	(30)	(31)
Rantau Bayur	-	98	-	-	-	-
Betung	-	-	-	-	-	-
Suak Tapeh	-	-	300	300	-	-
Pulau Rimau	-	-	-	-	-	-
Tungkal Ilir	-	-	90	-	-	-
Selat Penuguan	-	-	-	1	-	-
Banyuasin III	1 056	56	1 148	1 954	-	-
Sembawa	-	-	1	55	-	-
Talang Kelapa	-	-	4	-	-	-
Tanjung Lago	136	-	3	14	-	-
Banyuasin I	-	-	-	-	-	-
Air Kumbang	-	-	602	374	4	-
Rambutan	-	-	-	-	-	-
Muara Padang	-	-	2 362	-	-	-
Muara Sugihan	-	-	-	-	-	-
Makarti Jaya	-	-	-	-	-	-
Air Salek	-	-	-	-	-	-
Banyuasin II	-	-	-	-	-	-
Karang Agung Ilir	-	-	-	-	-	1
Muara Telang	-	-	1 121	-	-	-
Sumber Marga Telang	-	-	-	-	-	-
<b>Banyuasin</b>	<b>1 192</b>	<b>154</b>	<b>5 631</b>	<b>2 698</b>	<b>4</b>	<b>1</b>

Lanjutan Tabel/Continued Table 5.1.2

Kecamatan Subdistrict	Petsai/Sawi/ Chinese Cabbage/mustard green (kw/ qui)		Semangka/ Water Melon (kw/ qui)		Stroberi/ Strawberry (kw/ qui)	
	2021	2022	2021	2022	2021	2022
(1)	(32)	(33)	(34)	(35)	(36)	(37)
Rantau Bayur	-	-	-	-	-	-
Betung	-	-	-	242	-	-
Suak Tapeh	-	-	553	2 045	-	-
Pulau Rimau	-	-	-	-	-	-
Tungkal Ilir	-	-	1 523	512	-	-
Selat Penuguan	-	-	-	-	-	-
Banyuasin III	-	7	934	1 782	-	-
Sembawa	86	116	2	320	-	-
Talang Kelapa	54	69	18	13	-	-
Tanjung Lago	-	-	10	50	-	-
Banyuasin I	-	-	-	-	-	-
Air Kumbang	-	-	1 690	2 044	-	-
Rambutan	-	-	-	-	-	-
Muara Padang	-	-	611	150	-	-
Muara Sugihan	-	-	320	3	-	-
Makarti Jaya	-	-	-	-	-	-
Air Salek	-	-	300	358	-	-
Banyuasin II	-	-	-	-	-	-
Karang Agung Ilir	-	-	-	-	-	-
Muara Telang	-	-	2 895	468	-	-
Sumber Marga Telang	-	2	-	2	-	-
<b>Banyuasin</b>	<b>140</b>	<b>194</b>	<b>8 856</b>	<b>7 989</b>	<b>-</b>	<b>-</b>

Lanjutan Tabel/Continued Table 5.1.2

Kecamatan Subdistrict	Terung/ Eggplant (kw/ qui)		Tomat/ Tomato (kw/ qui)		Wortel/ Carrot (kw/ qui)	
	2021	2022	2021	2022	2021	2022
(1)	(38)	(39)	(40)	(41)	(42)	(43)
Rantau Bayur	25	643	10	31	-	-
Betung	112	85	57	19	-	-
Suak Tapeh	589	994	-	20	-	-
Pulau Rimau	-	-	-	-	-	-
Tungkal Ilir	66	146	-	-	-	-
Selat Penuguan	2	9	1	8	-	-
Banyuasin III	1 842	4 284	1 510	2 334	-	-
Sembawa	73	132	55	-	-	-
Talang Kelapa	64	51	57	51	-	-
Tanjung Lago	205	3	122	-	-	-
Banyuasin I	143	-	-	-	-	-
Air Kumbang	520	2 563	805	2 544	-	-
Rambutan	-	-	-	-	-	-
Muara Padang	3 856	56	127	6	-	-
Muara Sugihan	62	14	1	-	-	-
Makarti Jaya	829	22	414	19	-	-
Air Salek	339	681	229	504	-	-
Banyuasin II	-	-	-	1	-	-
Karang Agung Ilir	-	4	-	-	-	-
Muara Telang	-	140	-	-	-	-
Sumber Marga Telang	-	5	-	-	-	-
<b>Banyuasin</b>	<b>8 727</b>	<b>9 831</b>	<b>3 388</b>	<b>5 537</b>	<b>-</b>	<b>-</b>



Lanjutan Tabel/Continued Table 5.1.2

Kecamatan Subdistrict	Cabai Besar/TW/ Teropong / Chili/ Big chili (kw/ qui)		Cabai Keriting/ Chili/ Curly chili (kw/ qui)		Jamur Tiram / King Oyster Mushrooms (kg/ kg)	
	2021	2022	2021	2022	2021	2022
(1)	(44)	(45)	(46)	(47)	(48)	(49)
Rantau Bayur	46	247	48	594	-	-
Betung	-	-	48	75	-	-
Suak Tapeh	-	-	319	384	-	-
Pulau Rimau	-	-	-	252	-	-
Tungkal Ilir	33	-	107	94	-	-
Selat Penuguan	-	-	-	5	-	-
Banyuasin III	-	-	2 199	9 073	1	15
Sembawa	-	-	78	211	6	13
Talang Kelapa	-	-	248	184	-	-
Tanjung Lago	-	-	17	29	-	-
Banyuasin I	550	-	224	824	-	-
Air Kumbang	712	855	914	2 209	-	-
Rambutan	-	-	302	58	-	-
Muara Padang	-	-	11 781	100	-	-
Muara Sugihan	-	-	67	31	-	-
Makarti Jaya	208	60	-	-	-	-
Air Salek	-	-	552	1 353	-	-
Banyuasin II	-	-	-	-	-	-
Karang Agung Ilir	-	-	-	-	-	-
Muara Telang	-	-	500	608	-	-
Sumber Marga Telang	-	-	-	6	-	-
<b>Banyuasin</b>	<b>1 549</b>	<b>1 162</b>	<b>17 404</b>	<b>16 089</b>	<b>7</b>	<b>28</b>

Lanjutan Tabel/Continued Table 5.1.2

Kecamatan Subdistrict	Jamur Merang / Straw Mushrooms (kg/ kg)		Jamur Lainnya (kg/ kg)	
	2021	2022	2021	2022
(1)	(50)	(51)	(52)	(53)
Rantau Bayur	-	-	-	-
Betung	-	-	-	-
Suak Tapeh	-	-	-	-
Pulau Rimau	-	-	-	-
Tungkal Ilir	-	-	-	-
Selat Penuguan	-	-	-	-
Banyuasin III	-	-	-	-
Sembawa	-	-	-	-
Talang Kelapa	-	-	-	-
Tanjung Lago	-	-	-	-
Banyuasin I	-	-	-	-
Air Kumbang	-	-	-	-
Rambutan	-	-	-	-
Muara Padang	-	-	-	-
Muara Sugihan	-	-	-	-
Makarti Jaya	-	-	-	-
Air Salek	-	-	-	-
Banyuasin II	-	-	-	-
Karang Agung Ilir	-	-	-	-
Muara Telang	-	-	-	-
Sumber Marga Telang	-	-	-	-
<b>Banyuasin</b>	-	-	-	-

Catatan/Note: ...

Sumber/Source: BPS, Statistik Pertanian Hortikultura SPH-SBS/BPS-Statistics Indonesia, Agricultural Statistic for Horticulture SPH-SBS

**Tabel**  
**Table** 5.1.3

**Luas Panen Tanaman Sayuran dan Buah-buahan Semusim Menurut Jenis Tanaman di Kabupaten Banyuwasin (ha), 2021–2022**  
**Harvested Area of Seasonal Vegetables and Fruits by Kind of Plant in Banyuwasin Regency/Municipality (ha), 2021–2022**

Jenis Tanaman/Kind of Plants	2021	2022
(1)	(2)	(3)
<b>Sayuran/Vegetables:</b>		
Bawang Daun/ Scallion	-	4
Bawang Merah/ Shallots	48	24
Bawang Putih/ Garlic	-	-
Bayam/ Spinach	357	486
Buncis/ string bean	70	96
Cabai Rawit/ Chili/Cayenne Pepper	159	200
Kacang Panjang/ Long Beans	383	359
Kangkung/ Water Spinach	382	514
Kembang Kol/ Cauliflower	-	6
Kentang/ Potato	-	-
Ketimun/ Cucumber	324	248
Kubis/ Cabbage	-	-
Labu Siam/ Chayote	14	24
Paprika/ Bell Pepper	2	0
Petsai/Sawi/ Chinese Cabbage/mustard green	56	80
Terung/ Eggplant	212	209

Lanjutan Tabel/*Continued Table* 5.1.3

<b>Jenis Tanaman/Kind of Plants</b>	<b>2021</b>	<b>2022</b>
(1)	(2)	(3)
Tomat/ Tomato	127	133
Wortel/ Carrot	-	-
Cabai Besar/TW/Teropong/ Chili/Big chili	134	33
Cabai Keriting / Chili/Curly chili	465	641
Jamur Tiram/ King Oyster Mushroom	...	...
Jamur Merang/ Straw Mushroom	-	-
Jamur Lainnya/ Mushroom	-	-
<b>Buah–buahan/Fruits:</b>		
Melon/ Melon	43	38
Semangka/ Watermelon	153	193
Stroberi/ Strawberry	-	-

Catatan/Note: ...

Sumber/Source: BPS, Statistik Pertanian Hortikultura SPH-SBS/BPS-Statistics Indonesia, Agricultural Statistic for Horticulture SPH-SBS

**Tabel** 5.1.4 **Produksi Tanaman Sayuran dan Buah-buahan Semusim Menurut Jenis Tanaman di Kabupaten Banyuasin (kuintal), 2021–2022**  
**Production of Seasonal Vegetables and Fruits by Kind of Plant in Banyuasin Regency/Municipality (quintal), 2021–2022**

Jenis Tanaman/Kind of Plants	2021	2022
(1)	(2)	(3)
<b>Sayuran/Vegetables:</b>		
Bawang Daun/ Scallion	-	74
Bawang Merah/ Shallots	317	122
Bawang Putih/ Garlic	-	-
Bayam/ Spinach	5 975	5 014
Buncis/ string bean	2 484	3 442
Cabai Rawit/ Chili/Cayenne Pepper	7 473	6 641
Kacang Panjang/ Long Beans	16 140	14 622
Kangkung/ Water Spinach	6 335	5 184
Kembang Kol/ Cauliflower	-	12
Kentang/ Potato	-	-
Ketimun/ Cucumber	21 515	11 811
Kubis/ Cabbage	-	-
Labu Siam/ Chayote	1 192	154
Paprika/ Bell Pepper	4	1
Petsai/Sawi/ Chinese Cabbage/mustard green	140	194
Terung/ Eggplant	8 727	9 831

Lanjutan Tabel/*Continued Table 5.1.3*

<b>Jenis Tanaman/Kind of Plants</b>	<b>2021</b>	<b>2022</b>
(1)	(2)	(3)
Tomat/ Tomato	3 388	5 537
Wortel/ Carrot	-	-
Cabai Besar/TW/Teropong/ Chili/Big chili	1 549	1 162
Cabai Keriting / Chili/Curlly chili	17 404	16 089
Jamur Tiram/ King Oyster Mushroom	7	28
Jamur Merang/ Straw Mushroom	-	-
Jamur Lainnya/ Mushroom	-	-
<b>Buah–buahan/Fruits:</b>		
Melon/ Melon	5 631	2 698
Semangka/ Watermelon	8 856	7 989
Stroberi/ Strawberry	-	-

Catatan/Note: ...

Sumber/Source: BPS, Statistik Pertanian Hortikultura SPH-SBS/BPS-Statistics Indonesia, Agricultural Statistic for Horticulture SPH-SBS

**Tabel**  
**Table** 5.1.5

**Luas Panen Tanaman Biofarmaka Menurut Kecamatan dan Jenis Tanaman di Kabupaten Banyuasin (m<sup>2</sup>), 2021 dan 2022**

**Harvested Area of Medicinal Plants by Subdistrict and Kind of Plant in Banyuasin Regency/Municipality (m<sup>2</sup>), 2021 and 2022**

Kecamatan Subdistrict	Jahe/ Ginger (m <sup>2</sup> /m <sup>2</sup> )		Kapulaga/ Java Cardamom (m <sup>2</sup> /m <sup>2</sup> )		Keji Beling/ Verbenaceae (m <sup>2</sup> /m <sup>2</sup> )	
	2021	2022	2021	2022	2021	2022
(1)	(2)	(3)	(4)	(5)	(6)	(7)
Rantau Bayur	-	1	-	-	...	...
Betung	4 900	4 900	-	-	...	...
Suak Tapeh	11	53	-	-	...	...
Pulau Rimau	-	-	-	-	...	...
Tungkal Ilir	9	18	-	-	...	...
Selat Penuguan	2 500	5 500	-	-	...	...
Banyuasin III	35 011	40 000	-	-	...	...
Sembawa	28	100	1	8	...	...
Talang Kelapa	6 950	3 300	350	210	...	...
Tanjung Lago	11	28	-	2	...	...
Banyuasin I	-	1	-	-	...	...
Air Kumbang	3 899	3 614	-	-	...	...
Rambutan	250	-	-	-	...	...
Muara Padang	2 066	1 700	-	-	...	...
Muara Sugihan	2 100	300	-	-	...	...
Makarti Jaya	3 923	3 660	-	-	...	...
Air Salek	430	350	-	-	...	...
Banyuasin II	-	-	-	-	...	...
Karang Agung Ilir	-	-	-	-	...	...
Muara Telang	6	8	-	-	...	...
Sumber Marga Telang	374	120	-	-	...	...
<b>Banyuasin</b>	<b>62 468</b>	<b>63 653</b>	<b>351</b>	<b>220</b>	<b>...</b>	<b>...</b>

Lanjutan Tabel/*Continued Table 5.1.5*

Kecamatan Subdistrict	Kencur/ <i>East Indian Galangal</i> (m <sup>2</sup> /m <sup>2</sup> )		Kunyit/ <i>Turmeric</i> (m <sup>2</sup> /m <sup>2</sup> )		Laos/Lengkuas/ <i>Galanga</i> (m <sup>2</sup> /m <sup>2</sup> )	
	2021	2022	2021	2022	2021	2022
(1)	(8)	(9)	(10)	(11)	(12)	(13)
Rantau Bayur	-	7	1 000	170	1 120	1 050
Betung	2 900	2 600	7 400	4 700	11 000	8 000
Suak Tapeh	8	10	9	10	8	47
Pulau Rimau	-	-	-	-	-	-
Tungkal Ilir	6	35	15	23	14	69
Selat Penuguan	5 000	5 100	10 000	10 100	10 000	10 500
Banyuasin III	15 000	26 500	61 091	22 500	26 200	9 500
Sembawa	5	21	10	44	12	40
Talang Kelapa	900	700	800	950	6 150	8 100
Tanjung Lago	-	10	8	4	4	5
Banyuasin I	-	1	-	-	31 600	212 500
Air Kumbang	2 707	1 727	2 543	1 896	1 070	264
Rambutan	700	62	1 300	-	1 200	209
Muara Padang	481	150 460	808	550	425	1 920
Muara Sugihan	1 500	250	2 900	150	2 800	200
Makarti Jaya	18 059	12 010	41 105	21 575	5 516	4 176
Air Salek	7 910	4 000	10 700	8 050	3 980	5 050
Banyuasin II	-	-	-	-	-	-
Karang Agung Ilir	-	-	-	-	-	-
Muara Telang	3	4	7	9	10	10
Sumber Marga Telang	39	42	246	86	293	99
<b>Banyuasin</b>	<b>55 218</b>	<b>203 539</b>	<b>139 942</b>	<b>70 817</b>	<b>101 402</b>	<b>261 739</b>



Lanjutan Tabel/Continued Table 5.1.5

Kecamatan Subdistrict	Lempuyang/ Zingiber Aromaticum (m <sup>2</sup> /m <sup>2</sup> )		Lidah Buaya/ Aloevera (m <sup>2</sup> /m <sup>2</sup> )		Mahkota Dewa/ Phaleria Macrocarpa (pohon/ tree)	
	2021	2022	2021	2022	2021	2022
(1)	(14)	(15)	(16)	(17)	(18)	(19)
Rantau Bayur	500	-	-	-	-	-
Betung	-	-	-	-	-	-
Suak Tapeh	2	5	2	2	120	170
Pulau Rimau	-	-	-	-	-	-
Tungkal Ilir	4	-	-	-	-	-
Selat Penuguan	-	-	-	-	-	-
Banyuasin III	1 810	600	200	860	-	420
Sembawa	3	7	-	-	5	30
Talang Kelapa	450	350	900	1 100	100	50
Tanjung Lago	-	2	-	3	-	24
Banyuasin I	-	-	-	-	32	18
Air Kumbang	711	262	614	157	347	10
Rambutan	-	-	-	-	-	-
Muara Padang	50	300	-	-	-	-
Muara Sugihan	-	-	-	-	-	-
Makarti Jaya	-	-	-	-	-	-
Air Salek	-	1 000	-	-	-	-
Banyuasin II	-	-	-	-	-	-
Karang Agung Ilir	-	-	-	-	-	-
Muara Telang	-	-	5	-	4	4
Sumber Marga Telang	-	-	6	5	20	20
<b>Banyuasin</b>	<b>3 530</b>	<b>2 526</b>	<b>1 727</b>	<b>2 127</b>	<b>628</b>	<b>746</b>

Lanjutan Tabel/*Continued Table* 5.1.5

Kecamatan Subdistrict	Mengkudu/Pace/ Indian Mulberry (pohon/ tree)		Sambiloto/ King of Bitter (m <sup>2</sup> /m <sup>2</sup> )		Temuireng/ Black Turmeric (m <sup>2</sup> /m <sup>2</sup> )	
	2021	2022	2021	2022	2021	2022
(1)	(20)	(21)	(22)	(23)	(24)	(25)
Rantau Bayur	1 000	-	-	-	-	-
Betung	-	-	-	-	-	-
Suak Tapeh	200	260	-	-	-	-
Pulau Rimau	-	-	-	-	-	-
Tungkal Ilir	-	-	1	-	7	-
Selat Penuguan	-	-	10 000	-	5 000	5 000
Banyuasin III	-	12 226	17 000	18 000	-	-
Sembawa	17	25	1	4	1	2
Talang Kelapa	50	50	450	800	150	400
Tanjung Lago	-	5	-	18	-	9
Banyuasin I	-	-	-	-	-	-
Air Kumbang	239	9	905	305	719	473
Rambutan	-	-	-	-	-	-
Muara Padang	154	69	-	-	25	15
Muara Sugihan	-	-	-	-	-	-
Makarti Jaya	-	-	-	-	-	-
Air Salek	-	-	-	-	-	40
Banyuasin II	-	-	-	-	-	-
Karang Agung Ilir	-	-	-	-	-	-
Muara Telang	7	7	-	-	-	-
Sumber Marga Telang	30	30	-	-	-	-
<b>Banyuasin</b>	<b>1 697</b>	<b>12 681</b>	<b>28 357</b>	<b>19 127</b>	<b>5 902</b>	<b>5 939</b>

Lanjutan Tabel/Continued Table 5.1.5

Kecamatan Subdistrict	Temukunci/ Chinese Keys (m <sup>2</sup> /m <sup>2</sup> )		Temulawak/ Java Turmeric (m <sup>2</sup> /m <sup>2</sup> )	
	2021	2022	2021	2022
(1)	(26)	(27)	(28)	(29)
Rantau Bayur	-	-	-	-
Betung	-	-	500	1 900
Suak Tapeh	-	3	2	3
Pulau Rimau	-	-	-	-
Tungkal Ilir	7	-	5	-
Selat Penuguan	5 000	-	5 000	5 000
Banyuasin III	-	-	2 270	4 500
Sembawa	-	1	4	4
Talang Kelapa	2 200	1 600	500	750
Tanjung Lago	-	4	-	11
Banyuasin I	-	-	-	-
Air Kumbang	817	240	943	376
Rambutan	-	-	-	52
Muara Padang	-	-	30	-
Muara Sugihan	-	-	-	-
Makarti Jaya	-	-	-	-
Air Salek	-	20	95	30
Banyuasin II	-	-	-	-
Karang Agung Ilir	-	-	-	-
Muara Telang	-	-	-	-
Sumber Marga Telang	-	-	-	-
<b>Banyuasin</b>	<b>8 024</b>	<b>1 868</b>	<b>9 349</b>	<b>12 626</b>

Lanjutan Tabel/*Continued Table 5.1.5*

Kecamatan Subdistrict	Jeruk Nipis/ Lime (pohon/ tree)		Serai/Lemongrass (m <sup>2</sup> /m <sup>2</sup> )	
	2021	2022	2021	2022
(1)	(30)	(31)	(32)	(33)
Rantau Bayur	-	-	-	125
Betung	-	-	1 500	2 850
Suak Tapeh	25	-	13	23
Pulau Rimau	-	-	-	-
Tungkal Ilir	-	-	5	46
Selat Penuguan	-	-	10 000	10 500
Banyuasin III	-	21 002	18 000	31 000
Sembawa	20	20	25	371
Talang Kelapa	200	10	300	775
Tanjung Lago	10	5	15	11
Banyuasin I	-	-	-	-
Air Kumbang	1 295	973	21 728	1 180
Rambutan	-	-	-	210
Muara Padang	-	-	50	1 791
Muara Sugihan	-	-	900	1 700
Makarti Jaya	-	-	1 321	2 427
Air Salek	-	-	235	355
Banyuasin II	-	-	-	-
Karang Agung Ilir	-	-	-	-
Muara Telang	-	-	-	4
Sumber Marga Telang	15	18	286	100
<b>Banyuasin</b>	<b>1 565</b>	<b>22 028</b>	<b>54 378</b>	<b>53 468</b>

Catatan/Note: ...

Sumber/Source: BPS, Statistik Pertanian Hortikultura SPH-TBF/BPS-Statistics Indonesia, Agricultural Statistic for Horticulture SPH-TBF

**Tabel**  
**Table** 5.1.6

**Produksi Tanaman Biofarmaka Menurut Kecamatan dan Jenis Tanaman di Kabupaten Banyuasin (kg), 2021 dan 2022**  
**Production of Medicinal Plants by Subdistrict and Kind of Plant in Banyuasin Regency/Municipality (kg), 2021 and 2022**

Kecamatan Subdistrict	Jahe/ Ginger (kg/ kg)		Kapulaga/ Java Cardamom (kg/ kg)		Keji Beling/ Verbenaceae (kg/ kg)	
	2021	2022	2021	2022	2021	2022
(1)	(2)	(3)	(4)	(5)	(6)	(7)
Rantau Bayur	-	3	-	-	...	...
Betung	4 260	4 600	-	-	...	...
Suak Tapeh	73	126	-	-	...	...
Pulau Rimau	-	-	-	-	...	...
Tungkal Ilir	3	13	-	-	...	...
Selat Penuguan	3 500	1 320	-	-	...	...
Banyuasin III	8 536	9 600	-	-	...	...
Sembawa	8	35	1	3	...	...
Talang Kelapa	2 988	1 344	95	80	...	...
Tanjung Lago	4	15	-	3	...	...
Banyuasin I	-	1	-	-	...	...
Air Kumbang	2 763	7 015	-	-	...	...
Rambutan	60	-	-	-	...	...
Muara Padang	2 514	5 020	-	-	...	...
Muara Sugihan	3 672	600	-	-	...	...
Makarti Jaya	9 894	7 189	-	-	...	...
Air Salek	164	237	-	-	...	...
Banyuasin II	-	-	-	-	...	...
Karang Agung Ilir	-	-	-	-	...	...
Muara Telang	46	18	-	-	...	...
Sumber Marga Telang	228	30	-	-	...	...
<b>Banyuasin</b>	<b>38 713</b>	<b>37 166</b>	<b>96</b>	<b>86</b>	<b>...</b>	<b>...</b>

Lanjutan Tabel/*Continued Table 5.1.6*

Kecamatan Subdistrict	Kencur/ <i>East Indian Galangal</i> (kg/ kg)		Kunyit/ <i>Turmeric</i> (kg/ kg)		Laos/Lengkuas/ <i>Galanga</i> (kg/ kg)	
	2021	2022	2021	2022	2021	2022
(1)	(8)	(9)	(10)	(11)	(12)	(13)
Rantau Bayur	-	13	431	182	404	724
Betung	1 043	1 085	4 319	2 650	5 827	4 965
Suak Tapeh	48	57	25	33	32	159
Pulau Rimau	-	-	-	-	-	-
Tungkal Ilir	3	39	8	14	6	246
Selat Penuguan	5 000	1 734	8 000	4 343	7 000	3 780
Banyuasin III	5 100	14 710	26 338	16 405	9 433	7 040
Sembawa	3	9	6	20	7	15
Talang Kelapa	323	500	410	826	3 006	5 400
Tanjung Lago	-	13	4	11	3	8
Banyuasin I	-	1	-	-	31 374	144 054
Air Kumbang	2 372	3 302	3 181	3 376	5 264	972
Rambutan	238	93	559	-	432	1 881
Muara Padang	622	52 105	1 209	1 550	707	10 980
Muara Sugihan	2 234	100	4 172	65	13 400	100
Makarti Jaya	41 283	21 448	75 855	32 722	17 469	9 252
Air Salek	4 288	1 836	8 729	4 967	2 223	2 124
Banyuasin II	-	-	-	-	-	-
Karang Agung Ilir	-	-	-	-	-	-
Muara Telang	11	3	42	24	47	23
Sumber Marga Telang	35	17	208	102	198	98
<b>Banyuasin</b>	<b>62 603</b>	<b>97 065</b>	<b>133 496</b>	<b>67 290</b>	<b>96 832</b>	<b>191 821</b>

Lanjutan Tabel/Continued Table 5.1.6

Kecamatan Subdistrict	Lempuyang/ <i>Zingiber Aromaticum</i> (kg/ kg)		Lidah Buaya/ <i>Aloevera</i> (kg/ kg)		Mahkota Dewa/ <i>Phaleria Macrocarpa</i> (kg/ kg)	
	2021	2022	2021	2022	2021	2022
(1)	(14)	(15)	(16)	(17)	(18)	(19)
Rantau Bayur	306	-	-	-	-	-
Betung	-	-	-	-	-	-
Suak Tapeh	9	17	1	1	1 440	3 600
Pulau Rimau	-	-	-	-	-	-
Tungkal Ilir	7	-	-	-	-	-
Selat Penuguan	-	-	-	-	-	-
Banyuasin III	1 580	610	100	430	-	5 040
Sembawa	3	6	-	-	96	600
Talang Kelapa	310	307	750	775	4 200	3 000
Tanjung Lago	-	7	-	16	-	288
Banyuasin I	-	-	-	-	816	216
Air Kumbang	1 051	587	2 299	673	10 380	2 736
Rambutan	-	-	-	-	-	-
Muara Padang	234	183	-	-	-	-
Muara Sugihan	-	-	-	-	-	-
Makarti Jaya	-	-	-	-	-	-
Air Salek	-	610	-	-	-	-
Banyuasin II	-	-	-	-	-	-
Karang Agung Ilir	-	-	-	-	-	-
Muara Telang	-	-	3	-	87	48
Sumber Marga Telang	-	-	6	5	480	240
<b>Banyuasin</b>	<b>3 500</b>	<b>2 327</b>	<b>3 159</b>	<b>1 900</b>	<b>17 499</b>	<b>15 768</b>

Lanjutan Tabel/*Continued Table* 5.1.6

Kecamatan Subdistrict	Mengkudu/ <i>Pace/</i> <i>Indian Mulberry</i> (kg/ kg)		Sambiloto/ <i>King of</i> <i>Bitter</i> (kg/ kg)		Temuireng/ <i>Black</i> <i>Turmeric</i> (kg/ kg)	
	2021	2022	2021	2022	2021	2022
(1)	(20)	(21)	(22)	(23)	(24)	(25)
Rantau Bayur	200	-	-	-	-	-
Betung	-	-	-	-	-	-
Suak Tapeh	79	126	-	-	-	-
Pulau Rimau	-	-	-	-	-	-
Tungkal Ilir	-	-	2	-	9	-
Selat Penuguan	-	-	4 000	-	3 000	2 900
Banyuasin III	-	2 446	5 100	6 000	-	-
Sembawa	6	13	1	2	1	2
Talang Kelapa	40	30	255	465	87	290
Tanjung Lago	-	9	-	6	-	6
Banyuasin I	-	-	-	-	-	-
Air Kumbang	1 426	205	559	494	1 322	1 361
Rambutan	-	-	-	-	-	-
Muara Padang	31	14	-	-	30	9
Muara Sugihan	-	-	-	-	-	-
Makarti Jaya	-	-	-	-	-	-
Air Salek	-	-	-	-	-	24
Banyuasin II	-	-	-	-	-	-
Karang Agung Ilir	-	-	-	-	-	-
Muara Telang	3	4	-	-	-	-
Sumber Marga Telang	12	13	-	-	-	-
<b>Banyuasin</b>	<b>1 797</b>	<b>2 860</b>	<b>9 917</b>	<b>6 967</b>	<b>4 449</b>	<b>4 592</b>



Lanjutan Tabel/Continued Table 5.1.6

Kecamatan Subdistrict	Temukunci/ Chinese Keys (kg/ kg)		Temulawak/ Java Turmeric (kg/ kg)	
	2021	2022	2021	2022
(1)	(26)	(27)	(28)	(29)
Rantau Bayur	-	-	-	-
Betung	-	-	310	1 218
Suak Tapeh	-	7	2	8
Pulau Rimbau	-	-	-	-
Tungkal Ilir	6	-	8	-
Selat Penuguan	3 000	-	3 100	3 100
Banyuasin III	-	-	1 407	4 030
Sembawa	-	1	4	4
Talang Kelapa	1 600	1 040	465	713
Tanjung Lago	-	2	-	17
Banyuasin I	-	-	-	-
Air Kumbang	1 207	648	2 903	1 022
Rambutan	-	-	-	33
Muara Padang	-	-	19	-
Muara Sugihan	-	-	-	-
Makarti Jaya	-	-	-	-
Air Salek	-	8	94	19
Banyuasin II	-	-	-	-
Karang Agung Ilir	-	-	-	-
Muara Telang	-	-	-	-
Sumber Marga Telang	-	-	-	-
<b>Banyuasin</b>	<b>5 813</b>	<b>1 706</b>	<b>8 312</b>	<b>10 164</b>

Lanjutan Tabel/*Continued Table 5.1.6*

Kecamatan Subdistrict	Jeruk Nipis/ Lime (kg/ kg)		Serai/Lemongrass (kg/ kg)	
	2021	2022	2021	2022
(1)	(30)	(31)	(32)	(33)
Rantau Bayur	-	-	-	807
Betung	-	-	4 500	8 550
Suak Tapeh	200	-	84	111
Pulau Rimau	-	-	-	-
Tungkal Ilir	-	-	15	205
Selat Penuguan	-	-	30 000	31 500
Banyuasin III	-	105 010	54 000	93 000
Sembawa	185	425	75	1 344
Talang Kelapa	2 800	1 750	1 050	3 075
Tanjung Lago	50	65	45	66
Banyuasin I	-	-	-	-
Air Kumbang	19 300	14 932	185 823	11 601
Rambutan	-	-	-	630
Muara Padang	-	-	150	9 150
Muara Sugihan	-	-	4 000	5 100
Makarti Jaya	-	-	3 963	11 532
Air Salek	-	-	1 125	1 125
Banyuasin II	-	-	-	-
Karang Agung Ilir	-	-	-	-
Muara Telang	-	-	-	12
Sumber Marga Telang	150	90	1 809	300
<b>Banyuasin</b>	<b>22 685</b>	<b>122 272</b>	<b>286 639</b>	<b>178 108</b>

Catatan/Note: ...

Sumber/Source: BPS, Statistik Pertanian Hortikultura SPH-TBF/BPS-Statistics Indonesia, Agricultural Statistic for Horticulture SPH-TBF

**Tabel**  
**Table** 5.1.7

**Luas Panen Tanaman Biofarmaka Menurut Jenis Tanaman di Kabupaten Banyuwasin (m<sup>2</sup>), 2021 dan 2022**  
**Harvested Area of Medicinal Plants by Kind of Plant in Banyuwasin Regency/Municipality (m<sup>2</sup>), 2021 and 2022**

Jenis Tanaman <i>Kind of Plants</i>	Satuan <i>Unit</i>	2021	2022
(1)	(2)	(3)	(4)
Jahe/ <i>Ginger</i>	m <sup>2</sup>	62 468	63 653
Kapulaga/ <i>Java Cardamom</i>	m <sup>2</sup>	351	220
Keji Beling/ <i>Verbenaceae</i>	m <sup>2</sup>	...	...
Kencur/ <i>East Indian Galangal</i>	m <sup>2</sup>	55 218	203 539
Kunyit/ <i>Turmeric</i>	m <sup>2</sup>	139 942	70 817
Laos/Lengkuas/ <i>Galanga</i>	m <sup>2</sup>	101 402	261 739
Lempuyang/ <i>Zingiber Aromaticum</i>	m <sup>2</sup>	3 530	2 526
Lidah Buaya/ <i>Aloevera</i>	m <sup>2</sup>	1 727	2 127
Mahkota Dewa/ <i>Phaleria Macrocarpa</i> <sup>1</sup>	pohon/ tree	628	746
Mengkudu/Pace/ <i>Indian Mulberry</i> <sup>1</sup>	pohon/ tree	1 697	12 681
Sambiloto/ <i>King of Bitter</i>	m <sup>2</sup>	28 357	19 127
Temuireng/ <i>Black Turmeric</i>	m <sup>2</sup>	5 902	5 939
Temukunci/ <i>Chinese Keys</i>	m <sup>2</sup>	8 024	1 868
Temulawak/ <i>Java Turmeric</i>	m <sup>2</sup>	9 349	12 626
Jeruk Nipis/ <i>Lime</i> <sup>1</sup>	pohon/ tree	1 565	22 028
Serai/ <i>Lemongrass</i>	m <sup>2</sup>	54 378	53 468

Catatan/Note: <sup>1</sup> Satuan luas panen dalam pohon/*The unit of harvested area are tree*

Sumber/Source: BPS, Statistik Pertanian Hortikultura SPH-TBF/BPS-Statistics Indonesia, *Agricultural Statistic for Horticulture SPH-TBF*

**Tabel 5.1.8** **Produksi Tanaman Biofarmaka Menurut Jenis Tanaman di Kabupaten Banyuasin (kg), 2021–2022**  
**Production of Medicinal Plants by Kind of Plant in Banyuasin Regency/Municipality (kg), 2021–2022**

Jenis Tanaman <i>Kind of Plants</i>	Satuan <i>Unit</i>	2021	2022
(1)	(2)	(3)	(4)
Jahe/ <i>Ginger</i>	kg	38 713	37 166
Kapulaga/ <i>Java Cardamom</i>	kg	96	86
Keji Beling/ <i>Verbenaceae</i>	kg	...	...
Kencur/ <i>East Indian Galangal</i>	kg	62 603	97 065
Kunyit/ <i>Turmeric</i>	kg	133 496	67 290
Laos/Lengkuas/ <i>Galanga</i>	kg	96 832	191 821
Lempuyang/ <i>Zingiber Aromaticum</i>	kg	3 500	2 327
Lidah Buaya/ <i>Aloevera</i>	kg	3 159	1 900
Mahkota Dewa/ <i>Phaleria Macrocarpa</i>	kg	17 499	15 768
Mengkudu/Pace/ <i>Indian Mulberry</i>	kg	1 797	2 860
Sambiloto/ <i>King of Bitter</i>	kg	9 917	6 967
Temuireng/ <i>Black Turmeric</i>	kg	4 449	4 592
Temukunci/ <i>Chinese Keys</i>	kg	5 813	1 706
Temulawak/ <i>Java Turmeric</i>	kg	8 312	10 164
Jeruk Nipis/ <i>Lime</i>	kg	22 685	122 272
Serai/ <i>Lemongrass</i>	kg	286 639	178 108

Catatan/Note: ...

Sumber/Source: BPS, Statistik Pertanian Hortikultura SPH-TBF/BPS-Statistics Indonesia, Agricultural Statistic for Horticulture SPH-TBF

**Tabel**  
**Table** 5.1.9

**Luas Panen Tanaman Hias Menurut Kecamatan dan Jenis Tanaman di Kabupaten Banyuasin (m<sup>2</sup>), 2021 dan 2022**  
**Harvested Area of Ornamental Plants by Subdistrict and Kind of Plant in Banyuasin Regency/Municipality (m<sup>2</sup>), 2021 and 2022**

Kecamatan Subdistrict	Anthurium Bunga/ Flamingo Lily Flower		Anthurium Daun/ Anthurium		Anyelir/ Carnation	
	2021	2022	2021	2022	2021	2022
(1)	(2)	(3)	(4)	(5)	(6)	(7)
Rantau Bayur	-	-	...	...	...	...
Betung	-	-	...	...	...	...
Suak Tapeh	-	-	...	...	...	...
Pulau Rimau	-	-	...	...	...	...
Tungkal Ilir	-	-	...	...	...	...
Selat Penuguan	-	-	...	...	...	...
Banyuasin III	-	1 000	...	...	...	...
Sembawa	6	-	...	...	...	...
Talang Kelapa	-	-	...	...	...	...
Tanjung Lago	14	-	...	...	...	...
Banyuasin I	-	-	...	...	...	...
Air Kumbang	-	-	...	...	...	...
Rambutan	-	-	...	...	...	...
Muara Padang	-	-	...	...	...	...
Muara Sugihan	-	-	...	...	...	...
Makarti Jaya	-	-	...	...	...	...
Air Salek	-	-	...	...	...	...
Banyuasin II	-	-	...	...	...	...
Karang Agung Ilir	-	-	...	...	...	...
Muara Telang	-	-	...	...	...	...
Sumber Marga Telang	-	-	...	...	...	...
<b>Banyuasin</b>	<b>20</b>	<b>1 000</b>	<b>...</b>	<b>...</b>	<b>...</b>	<b>...</b>

Lanjutan Tabel/*Continued Table* 5.1.9

Kecamatan Subdistrict	<i>Balaceng/ Dieffenbacia</i>		<i>Dracaena/ Dracaena</i>		<i>Euphorbia/ Euphorbia</i>	
	2021	2022	2021	2022	2021	2022
(1)	(8)	(9)	(10)	(11)	(12)	(13)
Rantau Bayur	...	...	-	-	...	...
Betung	...	...	-	-	...	...
Suak Tapeh	...	...	-	-	...	...
Pulau Rimau	...	...	-	-	...	...
Tungkal Ilir	...	...	-	-	...	...
Selat Penuguan	...	...	-	-	...	...
Banyuasin III	...	...	-	-	...	...
Sembawa	...	...	-	-	...	...
Talang Kelapa	...	...	-	-	...	...
Tanjung Lago	...	...	-	10	...	...
Banyuasin I	...	...	-	-	...	...
Air Kumbang	...	...	-	-	...	...
Rambutan	...	...	-	-	...	...
Muara Padang	...	...	-	-	...	...
Muara Sugihan	...	...	-	-	...	...
Makarti Jaya	...	...	-	-	...	...
Air Salek	...	...	-	-	...	...
Banyuasin II	...	...	-	-	...	...
Karang Agung Ilir	...	...	-	-	...	...
Muara Telang	...	...	-	-	...	...
Sumber Marga Telang	...	...	-	-	...	...
<b>Banyuasin</b>	...	...	-	<b>10</b>	...	...

Lanjutan Tabel/Continued Table 5.1.9

Kecamatan Subdistrict	Gladiol/ Gladiol		Hanjuang/ Cordyline		Herbras/ Gerbera	
	2021	2022	2021	2022	2021	2022
(1)	(8)	(9)	(10)	(11)	(12)	(13)
Rantau Bayur	...	...	-	-	-	-
Betung	...	...	-	-	-	-
Suak Tapeh	...	...	-	-	-	-
Pulau Rimau	...	...	-	-	-	-
Tungkal Ilir	...	...	-	-	-	-
Selat Penuguan	...	...	-	-	-	-
Banyuasin III	...	...	-	-	-	-
Sembawa	...	...	-	-	-	2
Talang Kelapa	...	...	-	-	-	-
Tanjung Lago	...	...	-	-	-	-
Banyuasin I	...	...	-	-	-	-
Air Kumbang	...	...	-	-	-	-
Rambutan	...	...	-	-	-	-
Muara Padang	...	...	-	-	-	-
Muara Sugihan	...	...	-	-	-	-
Makarti Jaya	...	...	-	-	-	-
Air Salek	...	...	-	-	-	-
Banyuasin II	...	...	-	-	-	-
Karang Agung Ilir	...	...	-	-	-	-
Muara Telang	...	...	-	-	-	-
Sumber Marga Telang	...	...	-	-	-	-
<b>Banyuasin</b>	...	...	-	-	-	<b>2</b>

Lanjutan Tabel/*Continued Table* 5.1.9

Kecamatan Subdistrict	Kamboja Jepang/ Adenium		Keladi Hias/ <i>Caladium</i>		Krisan/ <i>Chrysantemum</i>	
	2021	2022	2021	2022	2021	2022
(1)	(14)	(15)	(16)	(17)	(18)	(19)
Rantau Bayur	...	...	...	...	-	-
Betung	...	...	...	...	-	-
Suak Tapeh	...	...	...	...	-	-
Pulau Rimau	...	...	...	...	-	-
Tungkal Ilir	...	...	...	...	-	-
Selat Penuguan	...	...	...	...	-	-
Banyuasin III	...	...	...	...	-	100
Sembawa	...	...	...	...	-	-
Talang Kelapa	...	...	...	...	-	-
Tanjung Lago	...	...	...	...	-	13
Banyuasin I	...	...	...	...	-	-
Air Kumbang	...	...	...	...	-	-
Rambutan	...	...	...	...	-	-
Muara Padang	...	...	...	...	-	-
Muara Sugihan	...	...	...	...	-	-
Makarti Jaya	...	...	...	...	-	-
Air Salek	...	...	...	...	-	-
Banyuasin II	...	...	...	...	-	-
Karang Agung Ilir	...	...	...	...	-	-
Muara Telang	...	...	...	...	-	-
Sumber Marga Telang	...	...	...	...	-	-
<b>Banyuasin</b>	...	...	...	...	-	<b>113</b>



Lanjutan Tabel/Continued Table 5.1.9

Kecamatan Subdistrict	Mawar/ Rose		Melati/ Jasmine		Monstera/ Monstera	
	2021	2022	2021	2022	2021	2022
(1)	(20)	(21)	(22)	(23)	(24)	(25)
Rantau Bayur	-	-	-	-	...	...
Betung	-	-	-	-	...	...
Suak Tapeh	-	-	-	-	...	...
Pulau Rimau	-	-	-	-	...	...
Tungkal Ilir	-	-	-	-	...	...
Selat Penuguan	-	-	-	-	...	...
Banyuasin III	-	9 000	-	4 950	...	...
Sembawa	-	2	-	-	...	...
Talang Kelapa	-	-	-	-	...	...
Tanjung Lago	-	17	-	-	...	...
Banyuasin I	-	-	-	-	...	...
Air Kumbang	-	-	-	-	...	...
Rambutan	-	-	-	-	...	...
Muara Padang	-	-	-	-	...	...
Muara Sugihan	-	-	-	-	...	...
Makarti Jaya	-	-	-	-	...	...
Air Salek	-	-	-	-	...	...
Banyuasin II	-	-	-	-	...	...
Karang Agung Ilir	-	-	-	-	...	...
Muara Telang	-	-	-	-	...	...
Sumber Marga Telang	-	21	-	-	...	...
<b>Banyuasin</b>	-	<b>9 040</b>	-	<b>4 950</b>	...	...

Lanjutan Tabel/*Continued Table* 5.1.9

Kecamatan <i>Subdistrict</i>	Pakis/ <i>Leather Leaf Fern</i>		Palem/ <i>Palm</i>		Pedang-Pedangan/ <i>Sansevieria</i>	
	2021	2022	2021	2022	2021	2022
(1)	(26)	(27)	(28)	(29)	(30)	(31)
Rantau Bayur	-	-	-	-	3 000	-
Betung	-	-	-	-	-	-
Suak Tapeh	-	-	-	-	-	-
Pulau Rimau	-	-	-	-	-	-
Tungkal Ilir	-	-	-	-	-	-
Selat Penuguan	-	-	-	-	-	-
Banyuasin III	-	-	-	-	-	1 000
Sembawa	-	-	-	-	-	-
Talang Kelapa	-	-	-	-	-	-
Tanjung Lago	-	2	-	-	-	-
Banyuasin I	-	-	-	-	-	-
Air Kumbang	-	-	-	-	-	-
Rambutan	-	-	-	-	-	-
Muara Padang	-	-	-	-	-	-
Muara Sugihan	-	-	-	-	-	-
Makarti Jaya	-	-	-	-	-	-
Air Salek	-	-	-	-	-	-
Banyuasin II	-	-	-	-	-	-
Karang Agung Ilir	-	-	-	-	-	-
Muara Telang	-	-	-	-	-	-
Sumber Marga Telang	-	-	-	7	-	-
<b>Banyuasin</b>	<b>-</b>	<b>2</b>	<b>-</b>	<b>7</b>	<b>3 000</b>	<b>1 000</b>

Lanjutan Tabel/Continued Table 5.1.9

Kecamatan Subdistrict	Philodendron/ Philodendron		Pisang-Pisangan/ Heliconia		Sedap Malam/ Tuberose	
	2021	2022	2021	2022	2021	2022
(1)	(32)	(33)	(34)	(35)	(36)	(37)
Rantau Bayur	-	-	-	-	-	-
Betung	-	-	-	-	-	-
Suak Tapeh	-	-	-	-	-	-
Pulau Rimau	-	-	-	-	-	-
Tungkal Ilir	-	-	-	-	-	-
Selat Penuguan	-	-	-	-	-	-
Banyuasin III	545	500	-	6 000	-	500
Sembawa	-	-	-	2	-	1
Talang Kelapa	-	-	-	-	-	-
Tanjung Lago	-	-	-	-	-	19
Banyuasin I	-	-	-	-	-	-
Air Kumbang	-	-	-	-	-	-
Rambutan	-	-	-	-	-	-
Muara Padang	-	-	-	-	-	-
Muara Sugihan	-	-	-	-	-	-
Makarti Jaya	-	-	-	-	-	-
Air Salek	-	-	-	-	-	-
Banyuasin II	-	-	-	-	-	-
Karang Agung Ilir	-	-	-	-	-	-
Muara Telang	-	-	-	-	-	-
Sumber Marga Telang	-	-	-	-	-	9
<b>Banyuasin</b>	<b>545</b>	<b>500</b>	<b>-</b>	<b>6 002</b>	<b>-</b>	<b>529</b>

Lanjutan Tabel/*Continued Table* 5.1.9

Kecamatan <i>Subdistrict</i>	Soka/ Iora		Sri Rejeki/ <i>Aglaonema</i>		Anggrek Potong/ <i>Cut Orchid</i>	
	2021	2022	2021	2022	2021	2022
(1)	(38)	(39)	(40)	(41)	(42)	(43)
Rantau Bayur	-	5	-	-	-	-
Betung	-	-	-	-	-	-
Suak Tapeh	-	-	-	-	-	-
Pulau Rimau	-	-	-	-	-	-
Tungkal Ilir	-	-	-	-	-	-
Selat Penuguan	-	-	-	-	-	-
Banyuasin III	-	1 500	49 592	1 750	-	500
Sembawa	-	-	-	2	-	3
Talang Kelapa	-	-	-	-	-	-
Tanjung Lago	-	-	-	51	4	-
Banyuasin I	-	-	-	-	-	-
Air Kumbang	-	-	-	-	-	-
Rambutan	-	-	-	-	-	-
Muara Padang	-	-	-	-	-	-
Muara Sugihan	-	-	-	-	-	-
Makarti Jaya	-	-	-	-	-	-
Air Salek	-	-	-	-	-	-
Banyuasin II	-	-	-	-	-	-
Karang Agung Ilir	-	-	-	-	-	-
Muara Telang	-	-	-	2	-	-
Sumber Marga Telang	-	4	-	10	-	-
<b>Banyuasin</b>	-	<b>1 509</b>	<b>49 592</b>	<b>1 815</b>	<b>4</b>	<b>503</b>

Lanjutan Tabel/Continued Table 5.1.9

Kecamatan Subdistrict	Angrek Pot/ Orchid Potted Orchid		Bromelia	
	2021	2022	2021	2022
(1)	(44)	(45)	(46)	(47)
Rantau Bayur	-	-	-	-
Betung	-	-	-	-
Suak Tapeh	-	-	-	-
Pulau Rimau	-	-	-	-
Tungkal Ilir	-	-	-	-
Selat Penuguan	-	-	-	-
Banyuasin III	-	300	-	-
Sembawa	-	-	-	1
Talang Kelapa	-	-	-	-
Tanjung Lago	5	60	-	-
Banyuasin I	-	-	-	-
Air Kumbang	-	-	-	-
Rambutan	-	-	-	-
Muara Padang	-	-	-	-
Muara Sugihan	-	-	-	-
Makarti Jaya	-	-	-	-
Air Salek	-	-	-	-
Banyuasin II	-	-	-	-
Karang Agung Ilir	-	-	-	-
Muara Telang	-	-	-	-
Sumber Marga Telang	-	1	-	-
<b>Banyuasin</b>	<b>5</b>	<b>361</b>	<b>-</b>	<b>1</b>

Lanjutan Tabel/*Continued Table* 5.1.9

Kecamatan <i>Subdistrict</i>	Bugenvil		Puring/ Croton	
	2021	2022	2021	2022
(1)	(48)	(49)	(50)	(51)
Rantau Bayur	4 000	-	-	-
Betung	-	-	-	-
Suak Tapeh	-	-	-	-
Pulau Rimau	-	-	-	-
Tungkal Ilir	-	-	-	-
Selat Penuguan	-	-	-	-
Banyuasin III	-	1 500	-	-
Sembawa	-	2	-	-
Talang Kelapa	-	-	-	-
Tanjung Lago	27	-	15	-
Banyuasin I	-	-	-	-
Air Kumbang	-	-	-	-
Rambutan	-	-	-	-
Muara Padang	-	-	-	-
Muara Sugihan	-	-	-	-
Makarti Jaya	-	-	-	-
Air Salek	-	-	-	-
Banyuasin II	-	-	-	-
Karang Agung Ilir	-	-	-	-
Muara Telang	-	2	-	-
Sumber Marga Telang	-	2	-	-
<b>Banyuasin</b>	<b>4 027</b>	<b>1 506</b>	<b>15</b>	<b>-</b>

Catatan/*Note*: ...Sumber/*Source*: BPS, Statistik Pertanian Hortikultura SPH-TH/*BPS-Statistics Indonesia, Agricultural Statistik for Horticulture SPH-TH*

**Tabel 5.1.10**  
**Table**

**Produksi Tanaman Hias Menurut Kecamatan dan Jenis Tanaman di Kabupaten Banyuasin (tangkai), 2021 dan 2022**

**Production of Ornamental Plants by Subdistrict and Kind of Plant in Banyuasin Regency/Municipality (stalks), 2021 and 2022**

Kecamatan Subdistrict	Anthurium Bunga/ Flamingo Lily Flower		Anthurium Daun/ Anthurium		Anyelir/ Carnation	
	2021	2022	2021	2022	2021	2022
(1)	(2)	(3)	(4)	(5)	(6)	(7)
Rantau Bayur	-	-	...	...	...	...
Betung	-	-	...	...	...	...
Suak Tapeh	-	-	...	...	...	...
Pulau Rimau	-	-	...	...	...	...
Tungkal Ilir	-	-	...	...	...	...
Selat Penuguan	-	-	...	...	...	...
Banyuasin III	-	1 000	...	...	...	...
Sembawa	6	-	...	...	...	...
Talang Kelapa	-	-	...	...	...	...
Tanjung Lago	14	-	...	...	...	...
Banyuasin I	-	-	...	...	...	...
Air Kumbang	-	-	...	...	...	...
Rambutan	-	-	...	...	...	...
Muara Padang	-	-	...	...	...	...
Muara Sugihan	-	-	...	...	...	...
Makarti Jaya	-	-	...	...	...	...
Air Salek	-	-	...	...	...	...
Banyuasin II	-	-	...	...	...	...
Karang Agung Ilir	-	-	...	...	...	...
Muara Telang	-	-	...	...	...	...
Sumber Marga Telang	-	-	...	...	...	...
<b>Banyuasin</b>	<b>20</b>	<b>1 000</b>	...	...	...	...

Lanjutan Tabel/*Continued Table* 5.1.10

Kecamatan Subdistrict	<i>Balaceng/ Dieffenbacia</i>		<i>Dracaena/ Dracaena</i>		<i>Euphorbia/ Euphorbia</i>	
	2021	2022	2021	2022	2021	2022
(1)	(8)	(9)	(10)	(11)	(12)	(13)
Rantau Bayur	...	...	-	-	...	...
Betung	...	...	-	-	...	...
Suak Tapeh	...	...	-	-	...	...
Pulau Rimau	...	...	-	-	...	...
Tungkal Ilir	...	...	-	-	...	...
Selat Penuguan	...	...	-	-	...	...
Banyuasin III	...	...	-	-	...	...
Sembawa	...	...	-	-	...	...
Talang Kelapa	...	...	-	-	...	...
Tanjung Lago	...	...	-	10	...	...
Banyuasin I	...	...	-	-	...	...
Air Kumbang	...	...	-	-	...	...
Rambutan	...	...	-	-	...	...
Muara Padang	...	...	-	-	...	...
Muara Sugihan	...	...	-	-	...	...
Makarti Jaya	...	...	-	-	...	...
Air Salek	...	...	-	-	...	...
Banyuasin II	...	...	-	-	...	...
Karang Agung Ilir	...	...	-	-	...	...
Muara Telang	...	...	-	-	...	...
Sumber Marga Telang	...	...	-	-	...	...
<b>Banyuasin</b>	...	...	-	<b>10</b>	...	...



Lanjutan Tabel/Continued Table 5.1.10

Kecamatan Subdistrict	Gladiol/ Gladiol		Hanjuang/ Cordyline		Herbras/ Gerbera	
	2021	2022	2021	2022	2021	2022
(1)	(8)	(9)	(10)	(11)	(12)	(13)
Rantau Bayur	...	...	-	-	-	-
Betung	...	...	-	-	-	-
Suak Tapeh	...	...	-	-	-	-
Pulau Rimau	...	...	-	-	-	-
Tungkal Ilir	...	...	-	-	-	-
Selat Penuguan	...	...	-	-	-	-
Banyuasin III	...	...	-	-	-	-
Sembawa	...	...	-	-	-	2
Talang Kelapa	...	...	-	-	-	-
Tanjung Lago	...	...	-	-	-	-
Banyuasin I	...	...	-	-	-	-
Air Kumbang	...	...	-	-	-	-
Rambutan	...	...	-	-	-	-
Muara Padang	...	...	-	-	-	-
Muara Sugihan	...	...	-	-	-	-
Makarti Jaya	...	...	-	-	-	-
Air Salek	...	...	-	-	-	-
Banyuasin II	...	...	-	-	-	-
Karang Agung Ilir	...	...	-	-	-	-
Muara Telang	...	...	-	-	-	-
Sumber Marga Telang	...	...	-	-	-	-
<b>Banyuasin</b>	...	...	-	-	-	<b>2</b>

Lanjutan Tabel/*Continued Table* 5.1.10

Kecamatan <i>Subdistrict</i>	Kamboja Jepang/ <i>Adenium</i>		Keladi Hias/ <i>Caladium</i>		Krisan/ <i>Chrysantemum</i>	
	2021	2022	2021	2022	2021	2022
(1)	(14)	(15)	(16)	(17)	(18)	(19)
Rantau Bayur	...	...	...	...	-	-
Betung	...	...	...	...	-	-
Suak Tapeh	...	...	...	...	-	-
Pulau Rimau	...	...	...	...	-	-
Tungkal Ilir	...	...	...	...	-	-
Selat Penuguan	...	...	...	...	-	-
Banyuasin III	...	...	...	...	-	100
Sembawa	...	...	...	...	-	-
Talang Kelapa	...	...	...	...	-	-
Tanjung Lago	...	...	...	...	-	13
Banyuasin I	...	...	...	...	-	-
Air Kumbang	...	...	...	...	-	-
Rambutan	...	...	...	...	-	-
Muara Padang	...	...	...	...	-	-
Muara Sugihan	...	...	...	...	-	-
Makarti Jaya	...	...	...	...	-	-
Air Salek	...	...	...	...	-	-
Banyuasin II	...	...	...	...	-	-
Karang Agung Ilir	...	...	...	...	-	-
Muara Telang	...	...	...	...	-	-
Sumber Marga Telang	...	...	...	...	-	-
<b>Banyuasin</b>	...	...	...	...	-	<b>113</b>

Lanjutan Tabel/*Continued Table* 5.1.10

Kecamatan Subdistrict	Mawar/ <i>Rose</i>		Melati/ <i>Jasmine</i>		Monstera/ <i>Monstera</i>	
	2021	2022	2021	2022	2021	2022
(1)	(20)	(21)	(22)	(23)	(24)	(25)
Rantau Bayur	-	-	-	-	...	...
Betung	-	-	-	-	...	...
Suak Tapeh	-	-	-	-	...	...
Pulau Rimau	-	-	-	-	...	...
Tungkal Ilir	-	-	-	-	...	...
Selat Penuguan	-	-	-	-	...	...
Banyuasin III	-	16 000	-	965	...	...
Sembawa	-	2	-	-	...	...
Talang Kelapa	-	-	-	-	...	...
Tanjung Lago	-	31	-	-	...	...
Banyuasin I	-	-	-	-	...	...
Air Kumbang	-	-	-	-	...	...
Rambutan	-	-	-	-	...	...
Muara Padang	-	-	-	-	...	...
Muara Sugihan	-	-	-	-	...	...
Makarti Jaya	-	-	-	-	...	...
Air Salek	-	-	-	-	...	...
Banyuasin II	-	-	-	-	...	...
Karang Agung Ilir	-	-	-	-	...	...
Muara Telang	-	-	-	-	...	...
Sumber Marga Telang	-	21	-	-	...	...
<b>Banyuasin</b>	-	<b>16 054</b>	-	<b>965</b>	...	...

Lanjutan Tabel/*Continued Table* 5.1.10

Kecamatan Subdistrict	Pakis/ <i>Leather Leaf Fern</i>		Palem/ <i>Palm</i>		Pedang-Pedangan/ <i>Sansevieria</i>	
	2021	2022	2021	2022	2021	2022
(1)	(26)	(27)	(28)	(29)	(30)	(31)
Rantau Bayur	-	-	-	-	3 000	-
Betung	-	-	-	-	-	-
Suak Tapeh	-	-	-	-	-	-
Pulau Rimau	-	-	-	-	-	-
Tungkal Ilir	-	-	-	-	-	-
Selat Penuguan	-	-	-	-	-	-
Banyuasin III	-	-	-	-	-	1 000
Sembawa	-	-	-	-	-	-
Talang Kelapa	-	-	-	-	-	-
Tanjung Lago	-	2	-	-	-	-
Banyuasin I	-	-	-	-	-	-
Air Kumbang	-	-	-	-	-	-
Rambutan	-	-	-	-	-	-
Muara Padang	-	-	-	-	-	-
Muara Sugihan	-	-	-	-	-	-
Makarti Jaya	-	-	-	-	-	-
Air Salek	-	-	-	-	-	-
Banyuasin II	-	-	-	-	-	-
Karang Agung Ilir	-	-	-	-	-	-
Muara Telang	-	-	-	-	-	-
Sumber Marga Telang	-	-	-	7	-	-
<b>Banyuasin</b>	<b>-</b>	<b>2</b>	<b>-</b>	<b>7</b>	<b>3 000</b>	<b>1 000</b>

Lanjutan Tabel/Continued Table 5.1.10

Kecamatan Subdistrict	Philodendron/ Philodendron		Pisang-Pisangan/ Heliconia		Sedap Malam/ Tuberose	
	2021	2022	2021	2022	2021	2022
(1)	(32)	(33)	(34)	(35)	(36)	(37)
Rantau Bayur	-	-	-	-	-	-
Betung	-	-	-	-	-	-
Suak Tapeh	-	-	-	-	-	-
Pulau Rimau	-	-	-	-	-	-
Tungkal Ilir	-	-	-	-	-	-
Selat Penuguan	-	-	-	-	-	-
Banyuasin III	545	500	-	6 000	-	500
Sembawa	-	-	-	2	-	2
Talang Kelapa	-	-	-	-	-	-
Tanjung Lago	-	-	-	-	-	35
Banyuasin I	-	-	-	-	-	-
Air Kumbang	-	-	-	-	-	-
Rambutan	-	-	-	-	-	-
Muara Padang	-	-	-	-	-	-
Muara Sugihan	-	-	-	-	-	-
Makarti Jaya	-	-	-	-	-	-
Air Salek	-	-	-	-	-	-
Banyuasin II	-	-	-	-	-	-
Karang Agung Ilir	-	-	-	-	-	-
Muara Telang	-	-	-	-	-	-
Sumber Marga Telang	-	-	-	-	-	10
<b>Banyuasin</b>	<b>545</b>	<b>500</b>	<b>-</b>	<b>6 002</b>	<b>-</b>	<b>547</b>

Lanjutan Tabel/*Continued Table* 5.1.10

Kecamatan <i>Subdistrict</i>	Soka/ Iora		Sri Rejeki/ <i>Aglaonema</i>		Anggrek Potong/ <i>Cut Orchid</i>	
	2021	2022	2021	2022	2021	2022
(1)	(38)	(39)	(40)	(41)	(42)	(43)
Rantau Bayur	-	5	-	-	-	-
Betung	-	-	-	-	-	-
Suak Tapeh	-	-	-	-	-	-
Pulau Rimau	-	-	-	-	-	-
Tungkal Ilir	-	-	-	-	-	-
Selat Penuguan	-	-	-	-	-	-
Banyuasin III	-	1 500	49 592	1 750	-	850
Sembawa	-	-	-	2	-	5
Talang Kelapa	-	-	-	-	-	-
Tanjung Lago	-	-	-	51	4	-
Banyuasin I	-	-	-	-	-	-
Air Kumbang	-	-	-	-	-	-
Rambutan	-	-	-	-	-	-
Muara Padang	-	-	-	-	-	-
Muara Sugihan	-	-	-	-	-	-
Makarti Jaya	-	-	-	-	-	-
Air Salek	-	-	-	-	-	-
Banyuasin II	-	-	-	-	-	-
Karang Agung Ilir	-	-	-	-	-	-
Muara Telang	-	-	-	2	-	-
Sumber Marga Telang	-	4	-	10	-	-
<b>Banyuasin</b>	<b>-</b>	<b>1 509</b>	<b>49 592</b>	<b>1 815</b>	<b>4</b>	<b>855</b>

Lanjutan Tabel/Continued Table 5.1.10

Kecamatan Subdistrict	Angrek Pot/ Orchid Potted Orchid		Bromelia	
	2021	2022	2021	2022
(1)	(44)	(45)	(46)	(47)
Rantau Bayur	-	-	-	-
Betung	-	-	-	-
Suak Tapeh	-	-	-	-
Pulau Rimau	-	-	-	-
Tungkal Ilir	-	-	-	-
Selat Penuguan	-	-	-	-
Banyuasin III	-	300	-	-
Sembawa	-	-	-	2
Talang Kelapa	-	-	-	-
Tanjung Lago	5	60	-	-
Banyuasin I	-	-	-	-
Air Kumbang	-	-	-	-
Rambutan	-	-	-	-
Muara Padang	-	-	-	-
Muara Sugihan	-	-	-	-
Makarti Jaya	-	-	-	-
Air Salek	-	-	-	-
Banyuasin II	-	-	-	-
Karang Agung Ilir	-	-	-	-
Muara Telang	-	-	-	-
Sumber Marga Telang	-	1	-	-
<b>Banyuasin</b>	<b>5</b>	<b>361</b>	<b>-</b>	<b>2</b>

Lanjutan Tabel/*Continued Table* 5.1.10

Kecamatan <i>Subdistrict</i>	Bugenvil		Puring/ Croton	
	2021	2022	2021	2022
(1)	(48)	(49)	(50)	(51)
Rantau Bayur	4 000	-	-	-
Betung	-	-	-	-
Suak Tapeh	-	-	-	-
Pulau Rimau	-	-	-	-
Tungkal Ilir	-	-	-	-
Selat Penuguan	-	-	-	-
Banyuasin III	-	1 500	-	-
Sembawa	-	2	-	-
Talang Kelapa	-	-	-	-
Tanjung Lago	27	-	15	-
Banyuasin I	-	-	-	-
Air Kumbang	-	-	-	-
Rambutan	-	-	-	-
Muara Padang	-	-	-	-
Muara Sugihan	-	-	-	-
Makarti Jaya	-	-	-	-
Air Salek	-	-	-	-
Banyuasin II	-	-	-	-
Karang Agung Ilir	-	-	-	-
Muara Telang	-	2	-	-
Sumber Marga Telang	-	2	-	-
<b>Banyuasin</b>	<b>4 027</b>	<b>1 506</b>	<b>15</b>	<b>-</b>

Catatan/*Note*: ...Sumber/*Source*: BPS, Statistik Pertanian Hortikultura SPH-TH/*BPS-Statistics Indonesia, Agricultural Statistik for Horticulture SPH-TH*



**Tabel** 5.1.11 **Luas Panen Tanaman Hias Menurut Jenis Tanaman di Kabupaten Banyuasin (m<sup>2</sup>), 2021–2022**  
**Harvested Area of Ornamental Plants by Kind of Plant in Banyuasin Regency/Municipality (m<sup>2</sup>), 2021–2022**

Jenis Tanaman <i>Kind of Plants</i>	Satuan Unit	2021	2022
(1)	(2)	(3)	(4)
Anthurium Bunga/ Flamingo Lily Flower	m <sup>2</sup>	20	1 000
Anthurium Daun/ Anthurium	m <sup>2</sup>	...	...
<i>Balanceng/ Dieffenbacia</i>	m <sup>2</sup>	...	...
<i>Dracaena/ Dracaena</i>	m <sup>2</sup>	-	10
Euphorbia/ Euphorbia	m <sup>2</sup>	...	...
Hanjuang/ Cordyline	m <sup>2</sup>	-	-
Herbras/ Gerbera	m <sup>2</sup>	-	2
<i>Kamboja Jepang/ Adenium</i>	m <sup>2</sup>	...	...
<i>Keladi Hias/ Caladium</i>	m <sup>2</sup>	...	...
Krisan/ Chrysantemum	m <sup>2</sup>	-	113
<i>Mawar/ Rose</i>	m <sup>2</sup>	-	9 040
<i>Melati/ Jasmine</i>	m <sup>2</sup>	-	4 950
Monstera/ Monstera	m <sup>2</sup>	...	...
<i>Pakis/ Leather Leaf Fern</i>	m <sup>2</sup>	-	2
<i>Palem/ Palm</i>	pohon/ tree	-	7
<i>Pedang-Pedangan/ Sansevieria</i>	m <sup>2</sup>	3 000	1 000
<i>Philodendron/ Philodendron</i>	m <sup>2</sup>	545	500
Pisang-Pisangan/ Heliconia	m <sup>2</sup>	-	6 002
<i>Sedap Malam/ Tuberose</i>	m <sup>2</sup>	-	529
<i>Soka/ lora</i>	m <sup>2</sup>	-	1 509

<b>Jenis Tanaman</b> <i>Kind of Plants</i>	<b>Satuan</b> <b>Unit</b>	<b>2021</b>	<b>2022</b>
(1)	(2)	(3)	(4)
Sri Rejeki/ Aglaonema	m <sup>2</sup>	49 592	1 815
Anggrek Pot/ Potted Orchid	m <sup>2</sup>	5	361
<i>Anggrek Potong/ Cut Orchid</i>	m <sup>2</sup>	4	503
<i>Bromelia/ Bromelia</i>	m <sup>2</sup>	-	1
Bugenvil/ Bugenvil	m <sup>2</sup>	4 027	1 506
Puring/ Croton	m <sup>2</sup>	15	-

Catatan/Note: ...

Sumber/Source: BPS, Statistik Pertanian Hortikultura SPH-TH/BPS-Statistics Indonesia, *Agricultural Statistik for Horticulture SPH-TH*

**Tabel**  
**Table** 5.1.12

**Produksi Tanaman Hias Menurut Jenis Tanaman di  
Kabupaten Banyuasin (tangkai), 2021–2022**  
**Production of Ornamental Plants by Kind of Plant in  
Banyuasin Regency/Municipality (stalks), 2021–2022**

Jenis Tanaman <i>Kind of Plants</i>	Satuan <i>Unit</i>	2021	2022
(1)	(2)	(3)	(4)
Anthurium Bunga/ Flamingo Lily Flower	tangkai/ stalks	20	1 000
Anthurium Daun/ Anthurium	pohon/ tree	...	...
<i>Balanceng/ Dieffenbacia</i>	pohon/ tree	...	...
<i>Dracaena/ Dracaena</i>	pohon/ tree	-	10
Euphorbia/ Euphorbia	pohon/ tree	...	...
Hanjuang/ Cordyline	pohon/ tree	-	-
Herbras/ Gerbera	tangkai/ stalks	-	2
<i>Kamboja Jepang/ Adenium</i>	pohon/ tree	...	...
<i>Keladi Hias/ Caladium</i>	pohon/ tree	...	...
Krisan/ Chrysantemum	tangkai/ stalks	-	113
<i>Mawar/ Rose</i>	tangkai/ stalks	-	16 054
<i>Melati/ Jasmine</i>	kg	-	965
Monstera/ Monstera	pohon/ tree	...	...
<i>Pakis/ Leather Leaf Fern</i>	pohon/ tree	-	2
<i>Palem/ Palm</i>	pohon/ tree	-	7
<i>Philodendron/ Philodendron</i>	pohon/ tree	545	500
<i>Pisang-Pisangan/ Heliconia</i>	tangkai/ stalks	-	6 002
Sedap Malam/ Tuberose	tangkai/ stalks	-	547
Soka/ lora	pohon/ tree	-	1 509
<i>Sri Rejeki/ Aglaonema</i>	pohon/ tree	49 592	1 815
<i>Bromelia/ Bromelia</i>	pohon/ tree	-	2

<b>Jenis Tanaman</b> <i>Kind of Plants</i>	<b>Satuan</b> <i>Unit</i>	<b>2021</b>	<b>2022</b>
(1)	(2)	(3)	(4)
Bromelia/ Bromelia	pohon/ tree	-	2
Bugenvil/ Bugenvil	pohon/ tree	4 027	1 506
<i>Pedang-pedangan/ Sansevieria</i>	pohon/ tree	3 000	1 000
<i>Anggrek Pot/ Potted Orchid</i>	pohon/ tree	5	361
Anggrek Potong/ Cut Orchid	tangkai/ stalks	4	855
Puring/ Croton	pohon/ tree	15	-

Catatan/Note: <sup>1</sup> Satuan produksi dalam pohon/*The unit of production are tree*

<sup>2</sup> Satuan produksi dalam kg/*The unit of production are kg*

Sumber/Source: BPS, Statistik Pertanian Hortikultura SPH-TH/BPS-Statistics Indonesia, *Agricultural Statistik for Horticulture SPH-TH*

**Tabel**  
**Table** 5.1.13

**Produksi Buah-buahan Menurut Kecamatan dan Jenis Tanaman di Kabupaten Banyuasin (kuintal), 2021 dan 2022**  
**Production of Fruits by Subdistrict and Kind of Plant in Banyuasin Regency/Municipality (kuintal), 2021 and 2022**

Kecamatan Subdistrict	Alpukat/ Avocado		Anggur/ Grape		Apel/ Apple	
	2021	2022	2021	2022	2021	2022
(1)	(2)	(3)	(4)	(5)	(6)	(7)
Rantau Bayur	-	-	-	-	-	-
Betung	45	48	-	-	-	-
Suak Tapeh	3	2	-	-	-	-
Pulau Rimau	-	-	-	-	-	-
Tungkal Ilir	-	-	-	-	-	-
Selat Penuguan	3	3	-	-	-	-
Banyuasin III	8	3	-	-	-	-
Sembawa	4	4	-	-	-	-
Talang Kelapa	6	3	-	-	-	-
Tanjung Lago	-	31	-	-	-	-
Banyuasin I	23	-	-	-	-	-
Air Kumbang	365	318	-	-	-	-
Rambutan	89	4	-	-	-	-
Muara Padang	74	9	-	-	-	-
Muara Sugihan	-	27	-	-	-	-
Makarti Jaya	-	2	-	-	-	-
Air Salek	97	-	-	-	-	-
Banyuasin II	-	-	-	-	-	-
Karang Agung Ilir	1	4	-	-	-	-
Muara Telang	-	-	-	-	-	-
Sumber Marga Telang	-	-	-	-	-	-
<b>Banyuasin</b>	<b>717</b>	<b>458</b>	<b>-</b>	<b>-</b>	<b>-</b>	<b>-</b>

Lanjutan Tabel/Continued Table 5.1.13

Kecamatan Subdistrict	Belimbing/ Star Fruit		Duku/Langsak/ Kokosan/ Duku		Durian/ Durian	
	2021	2022	2021	2022	2021	2022
(1)	(8)	(9)	(10)	(11)	(12)	(13)
Rantau Bayur	614	506	288	12	-	-
Betung	36	37	133	124	307	399
Suak Tapeh	25	-	158	120	74	171
Pulau Rimau	-	-	-	-	-	-
Tungkal Ilir	-	-	-	-	-	-
Selat Penuguan	70	43	-	-	-	-
Banyuasin III	4	4	15	17	-	260
Sembawa	4	4	2	4	6	8
Talang Kelapa	4	9	1	-	48	72
Tanjung Lago	-	3	-	9	34	92
Banyuasin I	-	-	-	-	114	-
Air Kumbang	47	185	230	1 184	679	4 662
Rambutan	-	-	1 083	81	35	35
Muara Padang	6	-	-	-	29	119
Muara Sugihan	-	-	-	-	-	15
Makarti Jaya	1	4	-	-	3	-
Air Salek	3	7	-	2	14	21
Banyuasin II	-	-	-	-	-	-
Karang Agung Ilir	-	-	-	-	-	-
Muara Telang	-	-	-	-	-	4
Sumber Marga Telang	-	-	-	-	-	-
<b>Banyuasin</b>	<b>814</b>	<b>802</b>	<b>1 910</b>	<b>1 553</b>	<b>1 343</b>	<b>5 858</b>

Lanjutan Tabel/Continued Table 5.1.13

Kecamatan Subdistrict	Jambu Air/ Water Apple		Jambu Biji/ Guava		Jengkol/ Jengkol	
	2021	2022	2021	2022	2021	2022
(1)	(2)	(3)	(4)	(5)	(6)	(7)
Rantau Bayur	-	291	806	1 035	138	122
Betung	124	141	246	251	595	606
Suak Tapeh	42	69	57	254	6	5
Pulau Rimau	-	-	-	-	-	-
Tungkal Ilir	21	7	15	-	43	-
Selat Penuguan	2 600	510	78	35	-	-
Banyuasin III	9	53	84	67	40	37
Sembawa	7	24	49	73	40	44
Talang Kelapa	20	12	120	12	8	6
Tanjung Lago	-	147	-	77	-	18
Banyuasin I	12	-	12	-	-	-
Air Kumbang	419	2 086	879	2 417	257	180
Rambutan	-	9	-	12	-	-
Muara Padang	2 424	119	4 387	78	51	17
Muara Sugihan	-	48	-	-	-	16
Makarti Jaya	8	20	573	88	802	36
Air Salek	30	29	38	32	-	-
Banyuasin II	-	-	-	-	-	-
Karang Agung Ilir	4	10	-	-	5	7
Muara Telang	71	18	49	47	-	-
Sumber Marga Telang	4	10	9	12	7	8
<b>Banyuasin</b>	<b>5 795</b>	<b>3 603</b>	<b>7 402</b>	<b>4 490</b>	<b>1 992</b>	<b>1 102</b>

Lanjutan Tabel/Continued Table 5.1.13

Kecamatan Subdistrict	Jeruk Besar/ Pomelo		Jeruk Siam/Keprak/ Orange/Tangerine		Mangga/ Mango	
	2021	2022	2021	2022	2021	2022
(1)	(2)	(3)	(4)	(5)	(6)	(7)
Rantau Bayur	-	-	361	485	1 149	1 101
Betung	-	-	444	445	192	186
Suak Tapeh	-	-	269	220	719	14
Pulau Rimau	-	-	-	-	-	-
Tungkal Ilir	-	-	307	358	29	-
Selat Penuguan	-	-	70	12	310	250
Banyuasin III	-	-	4	4	3	3
Sembawa	-	-	4	16	8	12
Talang Kelapa	-	-	61	3	8	6
Tanjung Lago	-	-	-	4	-	42
Banyuasin I	-	-	179	-	530	-
Air Kumbang	-	-	18 772	9 368	490	1 319
Rambutan	-	-	170	20	44	7
Muara Padang	-	-	3 264	-	2 501	12
Muara Sugihan	-	3	-	3	-	60
Makarti Jaya	-	-	1 830	47	72	20
Air Salek	-	-	19	26	6	26
Banyuasin II	-	-	-	-	-	-
Karang Agung Ilir	-	-	-	-	1	9
Muara Telang	-	-	-	-	19	11
Sumber Marga Telang	-	-	4	4	4	4
<b>Banyuasin</b>	<b>-</b>	<b>3</b>	<b>25 758</b>	<b>11 015</b>	<b>6 085</b>	<b>3 082</b>



Lanjutan Tabel/Continued Table 5.1.13

Kecamatan Subdistrict	Manggis/ Mangosteen		Melinjo/ Gnetum/ Melinjo		Nangka/Cempedak/ Jackfruit	
	2021	2022	2021	2022	2021	2022
(1)	(2)	(3)	(4)	(5)	(6)	(7)
Rantau Bayur	-	-	-	-	906	730
Betung	97	100	225	232	598	595
Suak Tapeh	-	-	11	1	6	23
Pulau Rimau	-	-	-	-	4	-
Tungkal Ilir	-	-	-	-	117	163
Selat Penuguan	-	-	-	-	195	32
Banyuasin III	-	-	820	667	5 295	194
Sembawa	4	4	11	27	30	20
Talang Kelapa	15	-	16	16	260	146
Tanjung Lago	-	30	-	16	-	187
Banyuasin I	-	-	-	-	57	-
Air Kumbang	152	668	63	85	653	396
Rambutan	-	4	-	-	2 659	109
Muara Padang	395	-	564	25	2 603	11
Muara Sugihan	-	-	-	-	40	5
Makarti Jaya	-	-	10	-	402	10
Air Salek	-	-	93	59	93	13
Banyuasin II	-	-	-	-	-	-
Karang Agung Ilir	-	-	-	21	-	-
Muara Telang	-	-	-	-	46	15
Sumber Marga Telang	-	-	-	-	4	5
<b>Banyuasin</b>	<b>663</b>	<b>806</b>	<b>1 813</b>	<b>1 149</b>	<b>13 968</b>	<b>2 654</b>

Lanjutan Tabel/Continued Table 5.1.13

Kecamatan Subdistrict	Nenas/ Pineapple		Pepaya/ Papaya		Petai/ Twisted Cluster Bean	
	2021	2022	2021	2022	2021	2022
(1)	(2)	(3)	(4)	(5)	(6)	(7)
Rantau Bayur	318	400	1 729	1 886	122	150
Betung	13 013	13 090	532	635	580	580
Suak Tapeh	182	83	1 276	33	4	34
Pulau Rimau	-	-	-	-	-	-
Tungkal Ilir	-	4	39	104	40	16
Selat Penuguan	322	160	-	-	-	-
Banyuasin III	0	2	687	759	334	126
Sembawa	4	4	111	166	38	65
Talang Kelapa	19	-	336	193	13	7
Tanjung Lago	-	9	-	103	-	19
Banyuasin I	3 048	-	5	-	-	-
Air Kumbang	1 924	1 174	981	738	119	119
Rambutan	-	-	-	84	-	-
Muara Padang	145	32	1 527	61	2	8
Muara Sugihan	39	75	60	4	-	7
Makarti Jaya	73	44	957	72	-	-
Air Salek	24	73	53	39	-	-
Banyuasin II	-	-	-	-	-	-
Karang Agung Ilir	1	1	-	-	-	3
Muara Telang	21	2	180	32	-	-
Sumber Marga Telang	4	4	9	11	-	-
<b>Banyuasin</b>	<b>19 137</b>	<b>15 157</b>	<b>8 482</b>	<b>4 920</b>	<b>1 252</b>	<b>1 134</b>

Lanjutan Tabel/Continued Table 5.1.13

Kecamatan Subdistrict	Pisang/ <i>Banana</i>		Rambutan/ <i>Rambutan</i>		Salak/ <i>Snakefruit</i>	
	2021	2022	2021	2022	2021	2022
(1)	(2)	(3)	(4)	(5)	(6)	(7)
Rantau Bayur	6 323	8 400	2 774	1 862	-	-
Betung	3 985	4 547	945	969	-	-
Suak Tapeh	32	59	123	27	-	-
Pulau Rimau	-	-	-	-	-	-
Tungkal Ilir	220	235	-	-	-	-
Selat Penuguan	2 800	18	-	-	-	-
Banyuasin III	405	465	4 512	2 662	8	3
Sembawa	9	24	21	63	4	4
Talang Kelapa	80	8	16	48	-	-
Tanjung Lago	-	42	-	609	-	-
Banyuasin I	576	-	178	-	-	-
Air Kumbang	6 059	1 614	534	1 462	15	254
Rambutan	734	34	30	25	-	-
Muara Padang	34 758	445	20	38	-	-
Muara Sugihan	470	560	-	-	-	-
Makarti Jaya	25 135	3 825	57	-	401	13
Air Salek	211	245	7	-	1	-
Banyuasin II	-	-	-	-	-	-
Karang Agung Ilir	20	82	12	26	-	-
Muara Telang	505	278	4	5	-	-
Sumber Marga Telang	68	59	107	129	-	-
<b>Banyuasin</b>	<b>82 390</b>	<b>20 940</b>	<b>9 340</b>	<b>7 925</b>	<b>429</b>	<b>274</b>

Lanjutan Tabel/Continued Table 5.1.13

Kecamatan Subdistrict	Sawo/ Sapodilla/Sawo		Sirsak/ Soursop		Sukun/ Breadfruit	
	2021	2022	2021	2022	2021	2022
(1)	(2)	(3)	(4)	(5)	(6)	(7)
Rantau Bayur	4 630	6 160	-	40	-	-
Betung	258	255	245	218	526	495
Suak Tapeh	682	22	20	2	185	25
Pulau Rimau	-	-	-	-	-	-
Tungkal Ilir	14	10	-	-	72	33
Selat Penuguan	50	25	40	19	62	15
Banyuasin III	98	22	10	4	5	4
Sembawa	12	12	4	4	5	8
Talang Kelapa	102	111	5	6	-	-
Tanjung Lago	-	34	-	22	-	6
Banyuasin I	25	-	-	-	-	-
Air Kumbang	186	83	28	227	184	107
Rambutan	-	-	-	-	16	1
Muara Padang	2 520	28	1	-	-	-
Muara Sugihan	3	35	-	-	-	-
Makarti Jaya	546	28	70	4	418	-
Air Salek	27	22	3	4	6	8
Banyuasin II	-	-	-	-	-	-
Karang Agung Ilir	-	-	-	1	-	1
Muara Telang	-	-	-	-	-	-
Sumber Marga Telang	4	4	4	4	4	4
<b>Banyuasin</b>	<b>9 157</b>	<b>6 851</b>	<b>430</b>	<b>555</b>	<b>1 483</b>	<b>707</b>

Lanjutan Tabel/Continued Table 5.1.13

Kecamatan Subdistrict	Buah naga/ Dragon fruit		Lemon		Lengkeng/ Dimocarpus Longan	
	2021	2022	2021	2022	2021	2022
(1)	(2)	(3)	(4)	(5)	(6)	(7)
Rantau Bayur	-	-	-	-	-	-
Betung	18	494	-	-	2	13
Suak Tapeh	4	2	3	3	3	-
Pulau Rimau	-	-	-	-	-	-
Tungkal Ilir	-	-	-	-	-	-
Selat Penuguan	-	45	-	-	-	-
Banyuasin III	-	-	-	3	-	1
Sembawa	3	4	3	4	3	7
Talang Kelapa	-	-	-	-	2	6
Tanjung Lago	-	-	-	-	-	10
Banyuasin I	-	-	-	-	1	-
Air Kumbang	1 753	2 463	6	44	61	782
Rambutan	-	-	-	-	-	1
Muara Padang	1 090	1 447	-	-	3 405	25
Muara Sugihan	250	162	-	-	-	15
Makarti Jaya	773	82	-	-	-	-
Air Salek	40	56	2	-	1	-
Banyuasin II	-	-	-	-	-	-
Karang Agung Ilir	3	27	-	-	1	4
Muara Telang	-	-	-	-	-	-
Sumber Marga Telang	-	-	-	-	-	-
<b>Banyuasin</b>	<b>3 934</b>	<b>4 782</b>	<b>14</b>	<b>54</b>	<b>3 479</b>	<b>864</b>

Catatan/Note: ...

Sumber/Source: BPS, Statistik Pertanian Hortikultura SPH-BST/BPS-Statistics Indonesia, Agricultural Statistic for Horticulture SPH-BST

**Tabel**  
**Table** 5.1.14

**Produksi Buah-Buahan dan Sayuran Tahunan Menurut Jenis Tanaman di Kabupaten Banyuasin (kuintal), 2021–2022**  
**Production of Annual Fruits and Vegetables by Kind of Plant in Banyuasin Regency/Municipality (quintal), 2021–2022**

Jenis Tanaman/ <i>Kind of Plants</i>	Satuan Unit	2021	2022
(1)	(2)	(3)	(4)
<b>Buah–Buahan/<i>Fruits:</i></b>	<i>kw/ qui</i>		
Alpukat/ <i>Avocado</i>	<i>kw/ qui</i>	717	458
Anggur/ <i>Grape</i>	<i>kw/ qui</i>	-	-
Apel/ <i>Apple</i>	<i>kw/ qui</i>	-	-
Belimbing/ <i>Star Fruit</i>	<i>kw/ qui</i>	814	802
Duku/Langsat/Kokosan/ <i>Duku</i>	<i>kw/ qui</i>	1 910	1 553
Durian/ <i>Durian</i>	<i>kw/ qui</i>	1 343	5 858
Jambu Air/ <i>Water Apple</i>	<i>kw/ qui</i>	5 795	3 603
Jambu Biji/ <i>Guava</i>	<i>kw/ qui</i>	7 402	4 490
Jengkol/ <i>Jengkol</i>	<i>kw/ qui</i>	1 992	1 102
Jeruk Besar/ <i>Pomelo</i>	<i>kw/ qui</i>	-	3
Jeruk Siam/Keprok/ <i>Orange/Tangerine</i>	<i>kw/ qui</i>	25 758	11 015
Mangga/ <i>Mango</i>	<i>kw/ qui</i>	6 085	3 082
Manggis/ <i>Mangosteen</i>	<i>kw/ qui</i>	663	806
Nangka/Cempedak/ <i>Jackfruit</i>	<i>kw/ qui</i>	13 968	2 654
Nenas/ <i>Pineapple</i>	<i>kw/ qui</i>	19 137	15 157
Pepaya/ <i>Papaya</i>	<i>kw/ qui</i>	8 482	4 920
Pisang/ <i>Banana</i>	<i>kw/ qui</i>	82 390	20 940

Lanjutan Tabel/*Continued Table 5.1.14*

Jenis Tanaman/ <i>Kind of Plants</i>	Satuan Unit	2021	2022
(1)	(2)	(3)	(4)
Rambutan/ <i>Rambutan</i>	kw/ <i>qui</i>	9 340	7 925
Salak/ <i>Snakefruit</i>	kw/ <i>qui</i>	429	274
Sawo/ <i>Sapodilla/Sawo</i>	kw/ <i>qui</i>	9 157	6 851
Sirsak/ <i>Soursop</i>	kw/ <i>qui</i>	430	555
Sukun/ <i>Breadfruit</i>	kw/ <i>qui</i>	1 483	707
Buah Naga/ <i>Hylocereus polyrhizus</i>	kw/ <i>qui</i>	3 934	4 782
Jeruk Lemon/ <i>Lemon</i>	kw/ <i>qui</i>	14	54
Lengkeng/ <i>Dimocarpus longan</i>	kw/ <i>qui</i>	3 479	864
<b>Sayuran/<i>Vegetables:</i></b>			
Melinjo/ <i>Gnetum/Melinjo</i>	kw/ <i>qui</i>	1 813	1 149
Petai/ <i>Twisted Cluster Bean</i>	kw/ <i>qui</i>	1 252	1 134

Catatan/*Note:* ...

Sumber/*Source:* BPS, Statistik Pertanian Hortikultura SPH-BST/*BPS-Statistics Indonesia, Agricultural Statistic for Horticulture SPH-BST*

## 5.2 PERKEBUNAN ESTATE CROPS

**Tabel** 5.2.1 **Luas Areal Tanaman Perkebunan Menurut Kecamatan dan Jenis Tanaman di Kabupaten Banyuasin (ha), 2021 dan 2022**  
**Planted Area of Estate Crops by Subdistrict and Type of Crops in Banyuasin Regency/Municipality (ha), 2021 and 2022**

Kecamatan Subdistrict	Kelapa Sawit/Oil Palm		Kelapa/Coconut	
	2021	2022	2021	2022
(1)	(2)	(3)	(4)	(5)
Rantau Bayur	634,00	634,00	338,00	338
Betung	2 733,00	2 733,00	70,00	70
Suak Tapeh	36,00	36,00	7,00	7
Pulau Rimau	7 434,00	7 434,00	3 633,00	3 633
Tungkal Ilir	3 335,00	3 335,00	145,00	145
Selat Penuguan	1 340,00	1 340,00	50,00	50
Banyuasin III	82,00	82,00	50,00	50
Sembawa	521,00	521,00	67,00	67
Talang Kelapa	2 705,00	2 705,00	199,00	199
Tanjung Lago	258,00	258,00	1 163,00	1 163
Banyuasin I	1 022,00	1 022,00	399,00	399
Air Kumbang	2 606,00	2 606,00	2 926,00	2 926
Rambutan	689,00	689,00	1 443,00	1 443
Muara Padang	1 897,00	1 897,00	5 176,00	5 176
Muara Sugihan	58,00	58,00	6 490,00	6 490
Makarti Jaya	290,00	290,00	7 128,00	7 128
Air Salek	255,00	255,00	373,00	373
Banyuasin II	391,00	391,00	8 855,00	8 899
Karang Agung Ilir	100,00	100,00	1 200,00	1 200
Muara Telang	927,00	927,00	2 843,00	2 843
Sumber Marga Telang	223,00	223,00	5 711,00	5 711
<b>Banyuasin</b>	<b>27 536,00</b>	<b>27 536,00</b>	<b>48 266,00</b>	<b>42 599,00</b>



Lanjutan Tabel/Continued Table 5.2.1

Kecamatan Subdistrict	Karet/Rubber		Kopi/Coffee	
	2021	2022	2021	2022
(1)	(6)	(7)	(8)	(9)
Rantau Bayur	6 970,00	6 970,00	0,00	0,00
Betung	13 695,00	13 695,00	0,00	0,00
Suak Tapeh	11 856,00	11 856,00	0,00	0,00
Pulau Rimau	1 323,00	1 323,00	0,00	91,00
Tungkal Ilir	4 784,00	4 784,00	0,00	2,00
Selat Penuguan	338,00	338,00	1 728,00	0,00
Banyuasin III	19 020,00	19 020,00	19 152,00	0,00
Sembawa	13 189,00	13 189,00	0,00	0,00
Talang Kelapa	6 682,00	6 682,00	0,00	5,00
Tanjung Lago	455,00	455,00	0,00	0,00
Banyuasin I	4 746,00	4 746,00	6 167,00	91,00
Air Kumbang	4 920,00	4 920,00	0,00	0,00
Rambutan	7 009,00	7 009,00	9 141,00	65,00
Muara Padang	5 451,00	5 451,00	12 524,00	1 009,00
Muara Sugihan	835,00	835,00	7 383,00	558,00
Makarti Jaya	34,00	34,00	7 452,00	59,00
Air Salek	100,00	100,00	728,00	0,00
Banyuasin II	72,00	92,00	9 318,00	86,00
Karang Agung Ilir	–	–	0,00	0,00
Muara Telang	137,00	137,00	3 907,00	66,00
Sumber Marga Telang	25,00	25,00	0,00	0,00
<b>Banyuasin</b>	<b>101 641,00</b>	<b>101 661,00</b>	<b>77 500,00</b>	<b>2 032,00</b>

Lanjutan Tabel/Continued Table 5.2.1

Kecamatan Subdistrict	Kakao/Cocoa		Tebu/Sugar cane	
	2021	2022	2021	2022
(1)	(10)	(11)	(12)	(13)
Rantau Bayur	0,00	0,00	0,00	0,00
Betung	0,00	0,00	0,00	0,00
Suak Tapeh	0,00	0,00	0,00	0,00
Pulau Rimau	15,00	15,00	0,00	0,00
Tungkal Ilir	50,00	50,00	0,00	0,00
Selat Penuguan	65,00	65,00	0,00	0,00
Banyuasin III	0,00	0,00	0,00	0,00
Sembawa	0,00	0,00	0,00	0,00
Talang Kelapa	4,00	4,00	0,00	0,00
Tanjung Lago	0,00	0,00	0,00	0,00
Banyuasin I	0,00	0,00	0,00	0,00
Air Kumbang	0,00	0,00	0,00	0,00
Rambutan	0,00	0,00	0,00	0,00
Muara Padang	4,00	4,00	0,00	0,00
Muara Sugihan	0,00	0,00	0,00	0,00
Makarti Jaya	9,00	9,00	0,00	0,00
Air Salek	0,00	0,00	0,00	0,00
Banyuasin II	10,00	10,00	0,00	0,00
Karang Agung Ilir	0,00	0,00	0,00	0,00
Muara Telang	64,00	64,00	0,00	0,00
Sumber Marga Telang	303,00	303,00	0,00	0,00
<b>Banyuasin</b>	<b>524,00</b>	<b>524,00</b>	<b>0,00</b>	<b>0,00</b>

Lanjutan Tabel/Continued Table 5.2.1

Kecamatan Subdistrict	Teh/Tea		Tembakau/Tobacco	
	2021	2022	2021	2022
(1)	(14)	(15)	(16)	(17)
Rantau Bayur	0,00	0,00	0,00	0,00
Betung	0,00	0,00	0,00	0,00
Suak Tapeh	0,00	0,00	0,00	0,00
Pulau Rimau	0,00	0,00	0,00	0,00
Tungkal Ilir	0,00	0,00	0,00	0,00
Selat Penuguan	0,00	0,00	0,00	0,00
Banyuasin III	0,00	0,00	0,00	0,00
Sembawa	0,00	0,00	0,00	0,00
Talang Kelapa	0,00	0,00	0,00	0,00
Tanjung Lago	0,00	0,00	0,00	0,00
Banyuasin I	0,00	0,00	0,00	0,00
Air Kumbang	0,00	0,00	0,00	0,00
Rambutan	0,00	0,00	0,00	0,00
Muara Padang	0,00	0,00	0,00	0,00
Muara Sugihan	0,00	0,00	0,00	0,00
Makarti Jaya	0,00	0,00	0,00	0,00
Air Salek	0,00	0,00	0,00	0,00
Banyuasin II	0,00	0,00	0,00	0,00
Karang Agung Ilir	0,00	0,00	0,00	0,00
Muara Telang	0,00	0,00	0,00	0,00
Sumber Marga Telang	0,00	0,00	0,00	0,00
<b>Banyuasin</b>	<b>0,00</b>	<b>0,00</b>	<b>0,00</b>	<b>0,00</b>

Catatan/Note: ...

Sumber/Source: Dinas Perkebunan dan Peternakan Kabupaten Banyuasin/ Plantation and Livestock Service Office of Banyuasin Regency

**Tabel**  
**Table** 5.2.2**Produksi Perkebunan Menurut Kecamatan dan Jenis Tanaman di Kabupaten Banyuasin (ton), 2021 dan 2022**  
**Production of Estates by Subdistrict and Type of Crops in Banyuasin Regency/Municipality (ton), 2021 and 2022**

Kecamatan Subdistrict	Kelapa Sawit/Oil Palm		Kelapa/Coconut	
	2021	2022	2021	2022
(1)	(2)	(3)	(4)	(5)
Rantau Bayur	1 615,00	1 619,00	209,00	210,00
Betung	7 480,00	7 498,00	27,00	27,00
Suak Tapeh	–	-	8,00	8,00
Pulau Rimau	14 028,00	14 062,00	3 079,00	3 087,00
Tungkal Ilir	7 314,00	7 332,00	240,00	241,00
Selat Penuguan	2 305,00	2 311,00	105,00	105,00
Banyuasin III	1 610,00	1 614,00	37,00	37,00
Sembawa	–	-	48,00	48,00
Talang Kelapa	6 037,00	6 051,00	88,00	88,00
Tanjung Lago	264,00	265,00	831,00	833,00
Banyuasin I	1 608,00	1 612,00	271,00	272,00
Air Kumbang	2 619,00	2 625,00	2 495,00	2 501,00
Rambutan	800,00	802,00	1 160,00	1 163,00
Muara Padang	3 334,00	3 342,00	5 273,00	5 286,00
Muara Sugihan	–	-	6 476,00	6 492,00
Makarti Jaya	423,00	424,00	7 326,00	7 388,00
Air Salek	536,00	537,00	266,00	267,00
Banyuasin II	310,00	311,00	8 605,00	8 626,00
Karang Agung Ilir	235,00	236,00	1 060,00	1 063,00
Muara Telang	1 750,00	1 754,00	3 740,00	3 749,00
Sumber Marga Telang	245,00	246,00	5 256,00	5 269,00
<b>Banyuasin</b>	<b>52 513,00</b>	<b>52 641,00</b>	<b>46 600,00</b>	<b>46 760,00</b>

Lanjutan Tabel/Continued Table 5.2.2

Kecamatan Subdistrict	Karet/Rubber		Kopi/Coffee	
	2021	2022	2021	2022
(1)	(6)	(7)	(8)	(9)
Rantau Bayur	10 360,00	10 390,00	0,00	-
Betung	15 018,00	15 061,00	0,00	-
Suak Tapeh	9 210,00	9 237,00	0,00	-
Pulau Rimau	425,00	426,00	0,00	23,00
Tungkal Ilir	938,00	941,00	0,00	1,00
Selat Penuguan	60,00	60,00	23,00	-
Banyuasin III	17 330,00	17 380,00	1,00	-
Sembawa	22 680,00	22 746,00	0,00	-
Talang Kelapa	7 989,00	8 012,00	0,00	2,00
Tanjung Lago	478,00	479,00	0,00	-
Banyuasin I	4 230,00	4 242,00	2,00	33,00
Air Kumbang	6 430,00	6 449,00	0,00	-
Rambutan	2 748,00	2 756,00	33,00	20,00
Muara Padang	4 350,00	4 363,00	20,00	401,00
Muara Sugihan	334,00	335,00	400,00	185,00
Makarti Jaya	200,00	201,00	185,00	17,00
Air Salek	504,00	505,00	17,00	-
Banyuasin II	124,00	124,00	23,00	23,00
Karang Agung Ilir	-	-	0,00	-
Muara Telang	186,00	187,00	20,00	20,00
Sumber Marga Telang	-	-	0,00	-
<b>Banyuasin</b>	<b>103 594,00</b>	<b>103 894,00</b>	<b>724,00</b>	<b>725,00</b>

Lanjutan Tabel/*Continued Table* 5.2.2

Kecamatan Subdistrict	Kakao/Cocoa		Tebu/Sugar cane	
	2021	2022	2021	2022
(1)	(10)	(11)	(12)	(13)
Rantau Bayur	0,00	0,00	0,00	0,00
Betung	0,00	0,00	0,00	0,00
Suak Tapeh	0,00	0,00	0,00	0,00
Pulau Rimau	0,00	0,00	0,00	0,00
Tungkal Ilir	0,40	0,40	0,00	0,00
Selat Penuguan	0,31	0,31	0,00	0,00
Banyuasin III	0,00	0,00	0,00	0,00
Sembawa	0,00	0,00	0,00	0,00
Talang Kelapa	0,15	0,15	0,00	0,00
Tanjung Lago	0,00	0,00	0,00	0,00
Banyuasin I	0,00	0,00	0,00	0,00
Air Kumbang	0,00	0,00	0,00	0,00
Rambutan	0,00	0,00	0,00	0,00
Muara Padang	0,20	0,2	0,00	0,00
Muara Sugihan	0,00	0,00	0,00	0,00
Makarti Jaya	0,44	0,44	0,00	0,00
Air Salek	0,00	0,00	0,00	0,00
Banyuasin II	0,50	0,50	0,00	0,00
Karang Agung Ilir	0,00	0,00	0,00	0,00
Muara Telang	7,00	7,01	0,00	0,00
Sumber Marga Telang	28,00	28,6	0,00	0,00
<b>Banyuasin</b>	<b>37,00</b>	<b>37,61</b>	<b>0,00</b>	<b>0,00</b>

Lanjutan Tabel/Continued Table 5.2.2

Kecamatan Subdistrict	Teh/Tea		Tembakau/Tobacco	
	2021	2022	2021	2022
(1)	(14)	(15)	(16)	(17)
Rantau Bayur	0,00	0,00	0,00	0,00
Betung	0,00	0,00	0,00	0,00
Suak Tapeh	0,00	0,00	0,00	0,00
Pulau Rimau	0,00	0,00	0,00	0,00
Tungkal Ilir	0,00	0,00	0,00	0,00
Selat Penuguan	0,00	0,00	0,00	0,00
Banyuasin III	0,00	0,00	0,00	0,00
Sembawa	0,00	0,00	0,00	0,00
Talang Kelapa	0,00	0,00	0,00	0,00
Tanjung Lago	0,00	0,00	0,00	0,00
Banyuasin I	0,00	0,00	0,00	0,00
Air Kumbang	0,00	0,00	0,00	0,00
Rambutan	0,00	0,00	0,00	0,00
Muara Padang	0,00	0,00	0,00	0,00
Muara Sugihan	0,00	0,00	0,00	0,00
Makarti Jaya	0,00	0,00	0,00	0,00
Air Salek	0,00	0,00	0,00	0,00
Banyuasin II	0,00	0,00	0,00	0,00
Karang Agung Ilir	0,00	0,00	0,00	0,00
Muara Telang	0,00	0,00	0,00	0,00
Sumber Marga Telang	0,00	0,00	0,00	0,00
<b>Banyuasin</b>	<b>0,00</b>	<b>0,00</b>	<b>0,00</b>	<b>0,00</b>

Catatan/Note: ...

Sumber/Source: Dinas Perkebunan dan Peternakan Kabupaten Banyuasin/ Plantation and Livestock Service Office of Banyuasin Regency

**Tabel**  
**Table** 5.2.3

**Luas Areal Tanaman Perkebunan Rakyat Menurut Jenis  
Tanaman di Kabupaten Banyuasin (ha), 2021–2022**  
**Planted Area of Estate Crops by Type of Crops in Banyuasin  
Regency/Municipality (ha), 2021–2022**

Jenis Tanaman <i>Kind of Plants</i>	Satuan <i>Unit</i>	2021	2022
(1)	(2)	(3)	(4)
<b>Tanaman Tahunan</b>			
<b>Perennial Crops</b>			
Karet/ <i>Rubber</i>	ha	101 641	101 661
Kelapa/ <i>Coconut</i>	ha	48 266	42 599
Kelapa sawit/ <i>Oil palm</i>	ha	27 536	27 536
Kopi/ <i>Coffee</i>	ha	77 500	2 032
Kakao/ <i>Cocoa</i>	ha	524	524
Teh/ <i>Tea</i>	ha	0	0
<b>Tanaman Semusim</b>			
<b>Seasonal Crops</b>			
Tebu/ <i>Sugar cane</i>	ha	0	0
Tembakau/ <i>Tobacco</i>	ha	0	0

Catatan/Note: ....

Sumber/Source: Dinas Perkebunan dan Peternakan Kabupaten Banyuasin/ *Plantation and Livestock Service Office of Banyuasin Regency*



**Tabel 5.2.4** **Produksi Perkebunan Rakyat Menurut Jenis Tanaman di Kabupaten Banyuasin (ton), 2021–2022**  
**Production of Estates by Type of Crops in Banyuasin Regency/Municipality (ton), 2021–2022**

Jenis Tanaman <i>Kind of Plants</i>	Satuan <i>Unit</i>	2021	2022
(1)	(2)	(3)	(4)
<b>Tanaman Tahunan</b> <i>Perennial Crops</i>			
Karet/ <i>Rubber</i>	ton	103 594	103 894
Kelapa/ <i>Coconut</i>	ton	46 600	46 760
Kelapa sawit/ <i>Oil palm</i>	ton	52 513	52 641
Kopi/ <i>Coffee</i>	ton	724	725
Kakao/ <i>Cocoa</i>	ton	37	37,61
Teh/ <i>Tea</i>	ton	0	0
<b>Tanaman Semusim</b> <i>Seasonal Crops</i>			
Tebu/ <i>Sugar cane</i>	ton	0	0
Tembakau/ <i>Tobacco</i>	ton	0	0

Catatan/Note: ....

Sumber/Source: Dinas Perkebunan dan Peternakan Kabupaten Banyuasin/ *Plantation and Livestock Service Office of Banyuasin Regency*

**Berapa Jumlah Pelanggan  
PDAM dan PLN di Banyuwangi  
Tahun 2022?**





**PENJELASAN TEKNIS**

1. Pelanggan adalah individu atau kelompok, baik rumah tangga, perusahaan atau institusi non profit yang membeli air bersih dari perusahaan air bersih.
2. Air disalurkan adalah volume air bersih dari perusahaan air bersih

**TECHNICAL NOTES**

1. *Customers are individuals or groups, whether household, company or non-profit institutions that buy water supply from water supply establishment.*
2. *Distributed water is the volume of water supply from water supply establishment.*

<https://banyuasinkab.bps.go.id>

**ULASAN**

Pada tahun 2022 di Kabupaten Banyuasin statistik kelistrikan antara lain daya terpasang sebesar 280.343.850 KWh, produksi listrik sebesar 480.637.012,95 KWh, listrik terjual sebesar 403.362.877 KWh, dipakai sendiri sebesar 3.913.943 KWh, dan susut/hilang sebesar 73.360.193 KWh. Sedangkan jumlah pelanggan listrik sebanyak 202.112 pelanggan.

Jumlah Pelanggan PDAM sebanyak 29.845 pelanggan dengan jumlah air yang disalurkan sebanyak 5.084.493 m<sup>3</sup> dengan nilai 24.084.408,5 rupiah.

**DESCRIPTION**

*Banyuasin Regency electricity statistics in 2022 showed that will be included installed electricity power 280,343,850 KWh, electricity production 480,637,012.95 KWh, electricity sold 403,362,877 KWh, own used 3,913,943 KWh, and shrinkage/lost 3,913,943 KWh. While the number of electricity customers is 202,112 customers.*

*The number of PDAM customers is 329,845 customers with the amount of water supplied is 5,084,493 m<sup>3</sup> with a value of 24,084,408.5 rupiah.*

**Gambar** 6.1  
**Figures**

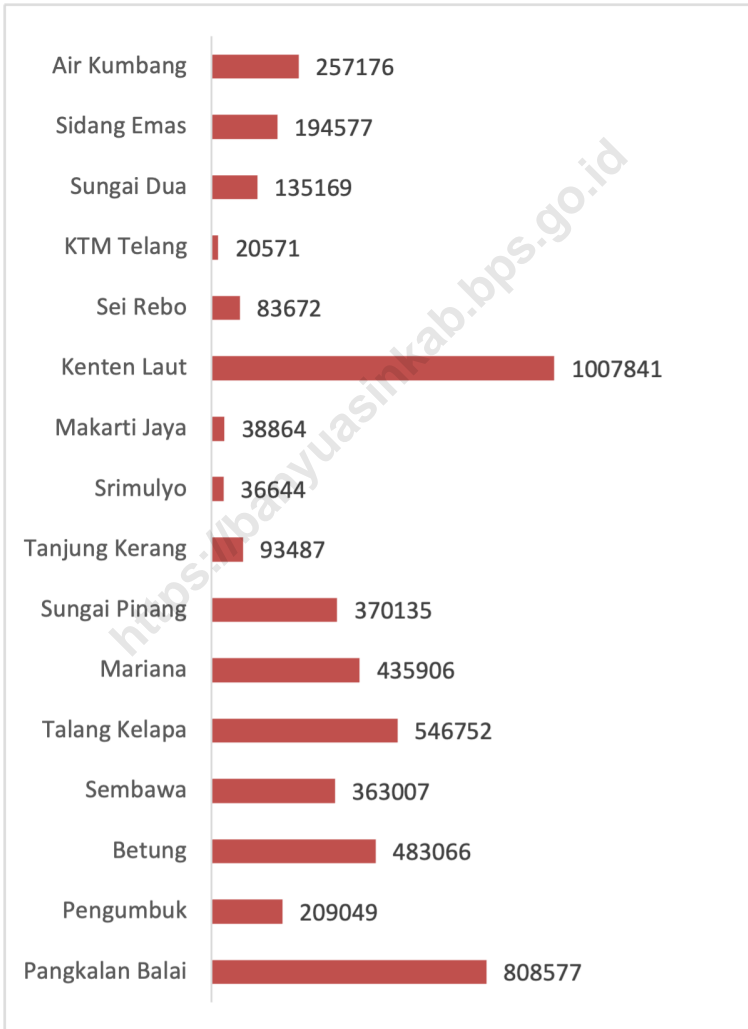
**Jumlah Pelanggan PLN di Kabupaten Banyuasin, 2018-2022**  
**Number of Electricity Customers in Banyuasin Regency, 2018-2022**



Sumber/Source : PT PLN (Persero) Wilayah Sumsel, Jambi dan Bengkulu / PT PLN (Persero) Regional Sumsel, Jambi and Bengkulu

**Gambar** 6.2  
**Figures**

**Jumlah Air yang Disalurkan Menurut Unit Usaha di Kabupaten Banyuasin, 2022**  
**Number of Distributed Water (m<sup>3</sup>) by Business Units in Banyuasin Regency, 2022**



Sumber/Source : PDAM Tirta Betuah/ Regional Water Distribution Company in Banyuasin Regency

**Tabel** 6.1  
**Table**

**Daya Terpasang, Produksi, dan Distribusi Listrik PT. PLN (Persero) pada Cabang/Ranting PLN Menurut Kecamatan di Kabupaten Banyuasin, 2022**  
***Installed Electricity Power, Production, and Distribution of PT. PLN (Persero) at PLN Branch by Subdistrict in Banyuasin Regency, 2022***

Kecamatan Subdistrict	Daya Terpasang Installed Electricity Power (KW)	Produksi Listrik Electricity Production (KWh)	Listrik Terjual Electricity Sold (KWh)	Dipakai Sendiri Own Used (KWh)	Susut/ Hilang Shrinkage/ Lost (KWh)
(1)	(2)	(3)	(4)	(5)	(6)
Rantau Bayur	...	...	...	...	...
Betung	...	...	...	...	...
Suak Tapeh	...	...	...	...	...
Pulau Rimau	...	...	...	...	...
Tungkal Ilir	...	...	...	...	...
Selat Penuguan	...	...	...	...	...
Banyuasin III	...	...	...	...	...
Sembawa	...	...	...	...	...
Talang Kelapa	...	...	...	...	...
Tanjung Lago	...	...	...	...	...
Banyuasin I	...	...	...	...	...
Air Kumbang	...	...	...	...	...
Rambutan	...	...	...	...	...
Muara Padang	...	...	...	...	...
Muara Sugihan	...	...	...	...	...
Makarti Jaya	...	...	...	...	...
Air Salek	...	...	...	...	...
Banyuasin II	...	...	...	...	...
Karang Agung Ilir	...	...	...	...	...
Muara Telang	...	...	...	...	...
Sumber Marga Telang	...	...	...	...	...
<b>Banyuasin</b>	<b>280 343 850</b>	<b>480 637 012.95</b>	<b>403 362 877</b>	<b>3 913 943</b>	<b>73 360 193</b>

Catatan/Note: Data tidak bisa disajikan per kecamatan/ Data cannot be presented per sub-district

Sumber/Source: PT PLN (Persero) Wilayah Sumsel, Jambi dan Bengkulu / PT PLN (Persero) Regional Sumsel, Jambi and Bengkulu



**Tabel**  
**Table 6.2****Jumlah Pelanggan Listrik Menurut Kecamatan di  
Kabupaten Banyuasin 2018–2022**  
**Number of Electricity Customers by Subdistrict in Banyuasin  
Regency, 2018–2022**

Kecamatan Subdistrict	2018	2019	2020	2021	2022
(1)	(2)	(3)	(4)	(5)	(6)
Rantau Bayur	...	...	...	...	...
Betung	...	...	...	...	...
Suak Tapeh	...	...	...	...	...
Pulau Rimau	...	...	...	...	...
Tungkal Ilir	...	...	...	...	...
Selat Penuguan	...	...	...	...	...
Banyuasin III	...	...	...	...	...
Sembawa	...	...	...	...	...
Talang Kelapa	...	...	...	...	...
Tanjung Lago	...	...	...	...	...
Banyuasin I	...	...	...	...	...
Air Kumbang	...	...	...	...	...
Rambutan	...	...	...	...	...
Muara Padang	...	...	...	...	...
Muara Sugihan	...	...	...	...	...
Makarti Jaya	...	...	...	...	...
Air Salek	...	...	...	...	...
Banyuasin II	...	...	...	...	...
Karang Agung Ilir	...	...	...	...	...
Muara Telang	...	...	...	...	...
Sumber Marga Telang	...	...	...	...	...
<b>Banyuasin</b>	<b>160 632</b>	<b>173 136</b>	<b>183 629</b>	<b>194 932</b>	<b>202 112</b>

Catatan/Note: Data tidak bisa disajikan per kecamatan/ Data cannot be presented per sub-district

Sumber/Source: PT PLN (Persero) Wilayah Sumsel, Jambi dan Bengkulu / PT PLN (Persero) Regional Sumsel, Jambi and Bengkulu

**Tabel**  
**Table** 6.3**Jumlah Pelanggan dan Air yang Disalurkan Menurut Unit Usaha di Kabupaten Banyuasin, 2022**  
**Number of Customers and Distributed Water by Business Units in Banyuasin Regency, 2022**

Unit Usaha/ Business Units	Pelanggan Number of Customers	Air Disalurkan Distributed Water (m <sup>3</sup> )	Nilai Value (Rp)
(1)	(2)	(3)	(4)
Pangkalan Balai	5 238	808 577	4 065 410
Pengumbuk	1 008	209 049	851 383.5
Betung	2 729	483 066	1 947 118
Sembawa	2 420	363 007	2 573 572
Talang Kelapa	4 006	546 752	3 053 256
Mariana	2 184	435 906	1 762 331.5
Sungai Pinang	1 942	370 135	1 649 609
Tanjung Kerang	391	93 487	367 815.5
Srimulyo	172	36 644	152 265
Makarti Jaya	218	38 864	153 148
Kenten Laut	6 200	1 007 841	4 289 267.5
Sei Rebo	401	83 672	376 283
KTM Telang	89	20 571	99 327
Sungai Dua	520	135 169	668 976.5
Sidang Emas	1 087	194 577	891 650.5
Air Kumbang	1 240	257 176	1 182 995.5
<b>Banyuasin</b>	<b>29 845</b>	<b>5 084 493</b>	<b>24 084 408.5</b>

Sumber/Source: PDAM Tirta Betuah/ Regional Water Distribution Company in Banyuasin Regency



## Perkembangan Jumlah Rumah Makan dari Tahun 2019-2022





**PENJELASAN TEKNIS**

1. Rumah makan adalah usaha penyediaan makanan dan minuman dilengkapi dengan peralatan dan perlengkapan untuk penyimpanan dan penyajian di suatu tempat tetap yang tidak berpindah-pindah dengan tujuan memperoleh keuntungan dan/atau laba. Pada usaha rumah makan tidak dilengkapi dengan peralatan dan perlengkapan untuk proses pembuatan.
2. Restoran adalah suatu usaha penyediaan jasa makanan dan minuman dilengkapi dengan peralatan dan perlengkapan untuk proses pembuatan, penyimpanan dan penyajian di suatu tempat tetap yang tidak berpindah-pindah dengan tujuan memperoleh keuntungan dan/atau laba.

**TECHNICAL NOTES**

1. *Restaurant is a business providing food and drinks equipped with equipment and supplies for storage and presentation in a fixed place that is not moved with the aim of obtaining profits and / or profits. In the restaurant business is not equipped with equipment and supplies for the manufacturing process.*
2. *A restaurant is a business providing food and beverage services equipped with equipment and supplies for the process of making, storing and presenting in a fixed place that is not moved with the aim of obtaining profits and / or profits.*

**ULASAN**

Jumlah rumah makan/ restoran di Kabupaten Banyuasin terus mengalami peningkatan. Rumah makan/ restoran di Kabupaten Banyuasin berjumlah 50 pada tahun 2019. Pada tahun 2020 jumlah rumah makan/restoran berjumlah 77 (mengalami peningkatan) dan pada tahun 2021 meningkat kembali menjadi 168 rumah makan/restoran. Sedangkan pada tahun 2022 jumlah rumah makan/ restoran di Kabupaten Banyuasin mencapai X unit.

**DESCRIPTION**

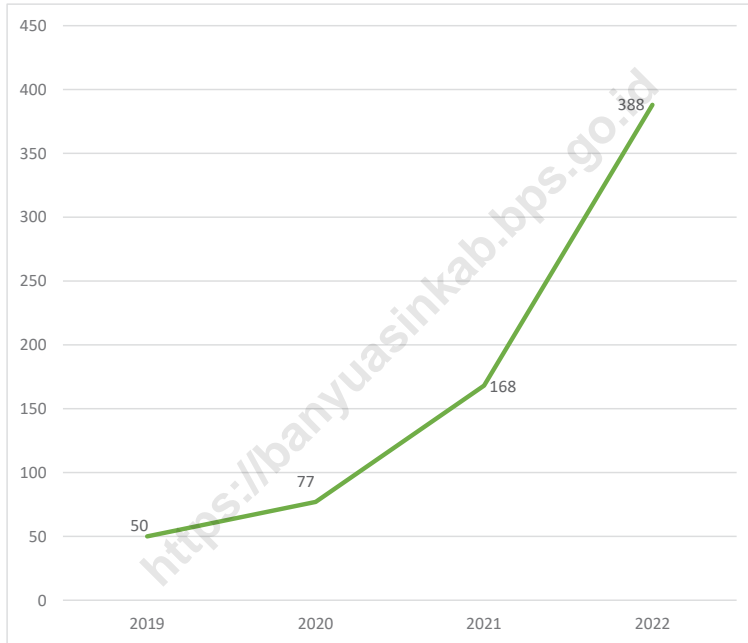
*The number of restaurants in Banyuasin Regency continues to increase. Restaurants in Banyuasin Regency amounted to 50 in 2019. In 2020 the number of restaurants amounted to 77 (has increased) and in 2021 increased again to 168 restaurants. Meanwhile, in 2022 the number of restaurants/ restaurants in Banyuasin Regency will reach X units.*

<https://banyuasinkab.bps.go.id>

**Gambar**  
**Figures** 7.1

**Jumlah Rumah Makan/Restoran di Kabupaten Banyuasin, 2019-2022**

**Number of Restaurants by Subdistrict in Banyuasin Regency, 2019-2022**



Sumber/Source : Dinas Kepemudaan, Olahraga dan Pariwisata Kabupaten Banyuasin/ Office of Youth, Sports and Tourism of Banyuasin Regency



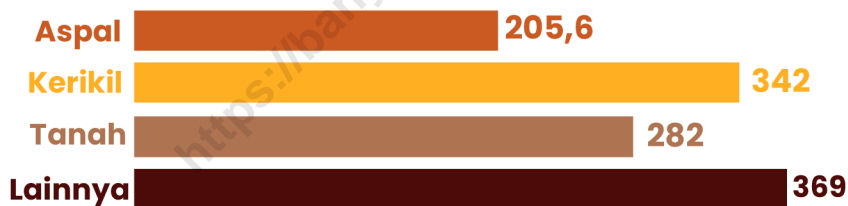
**Tabel**  
**Table 7.1****Jumlah Rumah Makan/Restoran Menurut Kecamatan di  
Kabupaten Banyuasin, 2019–2022**  
**Number of Restaurants by Subdistrict in Banyuasin  
Regency/Municipality, 2019–2022**

Kecamatan Subdistrict	2019	2020	2021	2022
(1)	(2)	(3)	(4)	(5)
Rantau Bayur	0	0	4	2
Betung	7	6	10	22
Suak Tapeh	1	0	10	4
Pulau Rimau	0	0	7	16
Tungkal Ilir	0	0	1	5
Selat Penuguan	0	0	1	2
Banyuasin III	21	48	37	107
Sembawa	2	4	7	32
Talang Kelapa	9	5	7	73
Tanjung Lago	0	0	5	20
Banyuasin I	0	0	6	5
Air Kumbang	0	0	5	4
Rambutan	10	13	19	58
Muara Padang	0	0	4	6
Muara Sugihan	0	0	5	5
Makarti Jaya	0	0	2	6
Air Saleh	0	0	10	3
Banyuasin II	0	1	22	7
Karang Agung Ilir	0	0	1	5
Muara Telang	0	0	4	3
Sumber Marga Telang	0	0	1	3
<b>Banyuasin</b>	<b>50</b>	<b>77</b>	<b>168</b>	

Catatan/Note: -

Sumber/Source: Dinas Kepemudaan, Olahraga dan Pariwisata Kabupaten Banyuasin/ Office of Youth, Sports and Tourism of Banyuasin Regency

## Jenis Permukaan Jalan di Kabupaten Banyuasin Tahun 2022





**PENJELASAN TEKNIS**

1. Jalan nasional /negara, merupakan jalan arteri dan jalan kolektor dalam sistem jaringan jalan primer yang menghubungkan antar ibukota provinsi, dan jalan strategis nasional, serta jalan tol.
2. Jalan provinsi, merupakan jalan kolektor dalam sistem jaringan jalan primer yang menghubungkan ibukota provinsi dengan ibukota kabupaten/kota, atau antaribukota kabupaten/kota, dan jalan strategis provinsi.
3. Jalan kabupaten, merupakan jalan lokal dalam sistem jaringan jalan primer yang tidak termasuk jalan yang menghubungkan ibukota kabupaten dengan ibukota kecamatan, antaribukota kecamatan, ibukota kabupaten dengan pusat kegiatan lokal, antarpusat kegiatan lokal, serta jalan umum dalam sistem jaringan jalan sekunder dalam wilayah kabupaten, dan jalan strategis kabupaten.
4. Kantor Pos adalah tempat pemberi pelayanan komunikasi tertulis dan atau surat elektronik, layanan paket, layanan logistik, layanan transaksi keuangan, dan layanan keagenan pos untuk kepentingan umum. Rumah pos berfungsi sama seperti kantor

**TECHNICAL NOTES**

1. *National / state road, is arterial road and collector road in the primary road network system that connects provincial capitals, national strategic roads, and toll roads.*
2. *Provincial roads, are collector roads in the primary road network system that connects provincial capitals with regency / city capitals, or between regency / city capitals, and provincial strategic roads.*
3. *District roads, are local roads in the primary road network system which do not include roads that connect the district capital to the sub-district capital, between sub-district capitals, district capitals with local activity centers, between local activity centers, and public roads in the secondary road network system within the district area, and district strategic roads.*
4. *Post Office is a service provider facility of written communication and or electronic mail, parcel service, logistics services, financial transaction services, and postal services to the public. Postal house has the same function as the post office and subsidiary of post office,*

pos dan kantor pos pembantu, bedanya rumah pos biasanya terletak di daerah terpencil.

*the difference is that postal house is usually located in remote areas.*

<https://banyuasinkab.bps.go.id>

**ULASAN**

Panjang jalan di Kabupaten Banyuasin pada tahun 2022 adalah 1.309,74 km yang terdiri dari jalan negara sepanjang 61 km, jalan provinsi sepanjang 50,14 km, dan jalan kabupaten sepanjang 1 198,60 km.

Jenis permukaan jalan terdiri dari jalan aspal sepanjang 205,6 km, kerikil sepanjang 342 km, tanah sepanjang 282 km, dan lainnya sepanjang 369 km.

Sedangkan kondisi jalan terdiri dari jalan dengan kondisi baik sepanjang 236,4 km, sedang sepanjang 506,1 km, rusak sepanjang 232 km, dan rusak berat sepanjang 224,1 km.

**DESCRIPTION**

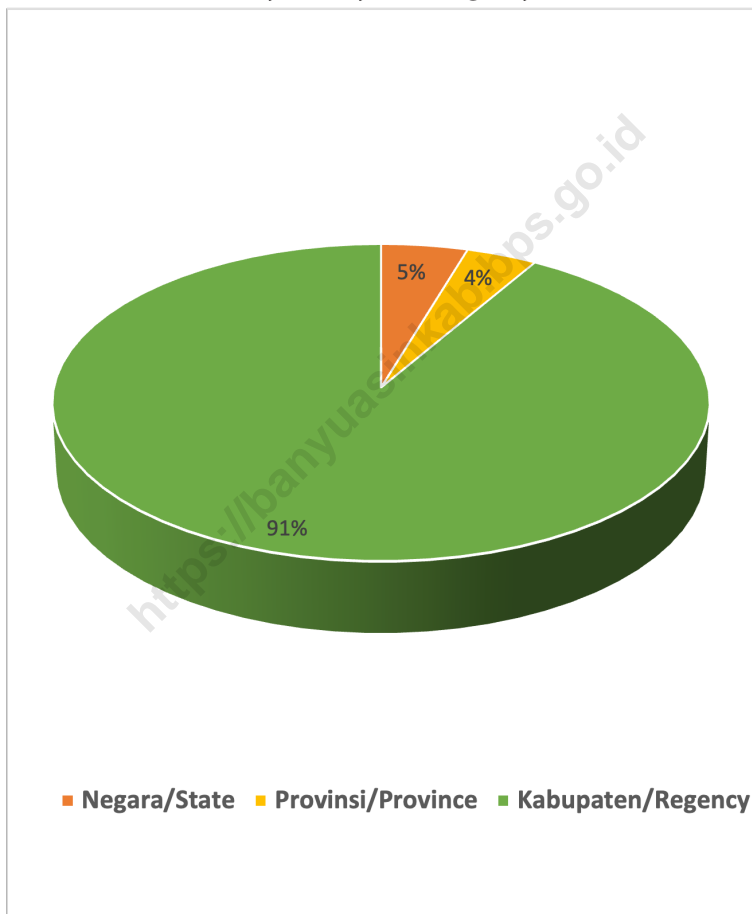
*The length of roads in Banyuasin Regency in 2022 is 1,309.74 km which consists of 61 km of state roads, 50.14 km of provincial roads and 1 198.60 km of district roads.*

*Types of road surfaces consist of 205.6 km of asphalt roads, 342 km of gravel, 282 km of land, and others of 369 km.*

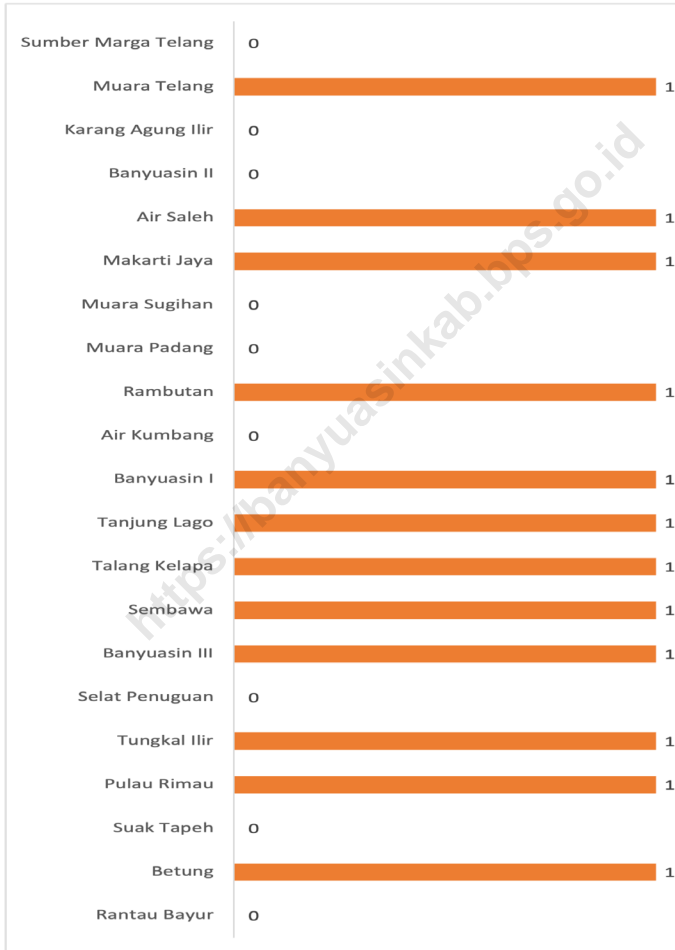
*The road conditions consist of 4 levels of condition, which are 236.4 km of good condition, 506,1 km of moderate condition, 232 km of damaged, and 224.1 km of heavily damaged.*

**Gambar** 8.1  
**Figures**

**Persentase Panjang Jalan Menurut Tingkat Kewenangan Pemerintahan di Kabupaten Banyuasin (km), 2022**  
*Percentage of Length of Roads by Level of Government Authority in Banyuasin Regency (km), 2022*



Sumber/Source : Dinas Pekerjaan Umum dan Tata Ruang Kabupaten Banyuasin/ Public Works and Spatial Planning Agency of Banyuasin Regency

**Gambar** 8.2  
**Figures****Jumlah Kantor Pos Pembantu Menurut Kecamatan di Kabupaten Banyuasin, 2022**  
**Number of Post Offices Subsidiaries by Subdistrict in Banyuasin Regency, 2022**

Sumber/Source: ....



## 8.1 TRANSPORTASI TRANSPORTATION

**Tabel 8.1.1 Panjang Jalan<sup>1</sup> Menurut Tingkat Kewenangan Pemerintahan di Kabupaten Banyuasin (km), 2020–2022**  
**Table 8.1.1 Length of Roads<sup>1</sup> by Level of Government Authority in Banyuasin Regency (km), 2020–2022**

Tingkat Kewenangan Pemerintahan Level of Government Authority	2020	2021	2022
(1)	(2)	(3)	(4)
Negara <sup>2</sup> /State <sup>2</sup>	61	61	61
Provinsi/Province	82	50,14	50,14
Kabupaten/Kota Regency/Municipality	1 198,60	1 198,60	1 198,60
<b>Jumlah/Total</b>	<b>1 341,60</b>	<b>1 309,74</b>	<b>1 309,74</b>

Catatan/Note: <sup>1</sup> Data tidak termasuk panjang jalan tol/Excluding toll road

<sup>2</sup> Berdasarkan Keputusan Menteri Pekerjaan Umum dan Perumahan Rakyat No. 248/KPTS/M/2016/Based on Public Work and Public Housing Ministerial Decree No. 248/KPTS/M/2016

Sumber/Source: Dinas Pekerjaan Umum dan Tata Ruang Kabupaten Banyuasin/ Public Works and Spatial Planning Agency of Banyuasin Regency

**Tabel 8.1.2**  
**Table**

**Panjang Jalan Menurut Jenis Permukaan Jalan di Kabupaten Banyuasin (km), 2020–2022**  
***Length of Roads by Type of Road Surface in Banyuasin Regency (km), 2020–2022***

<b>Jenis Permukaan Jalan</b> <b><i>Type of Road Surface</i></b>	<b>2020</b>	<b>2021</b>	<b>2022</b>
(1)	(2)	(3)	(4)
<i>Aspal/Paved</i>	585,37	292,34	205,6
<i>Kerikil/Gravel</i>	230,26	388,44	342
<i>Tanah/Soil</i>	265,97	253,76	282
<i>Lainnya/Others</i>	228,14	375,2	369
<b>Jumlah/Total</b>	<b>1 309,74</b>	<b>1 309,74</b>	<b>1 198,6</b>

Sumber/Source: Kantor Wilayah Usaha Pos III Sumatera Selatan/ Post Office Regional III Sumatera Selatan

**Tabel 8.1.3 Panjang Jalan Menurut Kondisi Jalan di Kabupaten Banyuasin (km), 2020–2022**  
**Length of Roads by Condition of Roads in Banyuasin Regency (km), 2020–2022**

<b>Kondisi Jalan</b> <i>Condition of Roads</i>	<b>2020</b>	<b>2021</b>	<b>2022</b>
(1)	(2)	(3)	(4)
Baik/ <i>Good</i>	521,04	329,75	236,4
Sedang/ <i>Moderate</i>	294,72	479,34	506,1
Rusak/ <i>Damage</i>	146,81	366,3	232
Rusak Berat/ <i>Severely Damage</i>	347,17	134,35	224,1
<b>Jumlah/Total</b>	<b>1 309,74</b>	<b>1309,74</b>	<b>1198,6</b>

Sumber/*Source*: Dinas Pekerjaan Umum dan Tata Ruang Kabupaten Banyuasin/ Public Works and Spatial Planning Agency Banyuasin Regency

## 8.2 KOMUNIKASI COMMUNICATION

**Tabel 8.2.1** Jumlah Kantor Pos Pembantu Menurut Kecamatan di Kabupaten Banyuasin, 2019–2022  
*Number of Post Offices Subsidiaries by Subdistrict in Banyuasin Regency, 2019–2022*

Kecamatan Subdistrict	2019	2020	2021	2022
(1)	(2)	(3)	(4)	(5)
Rantau Bayur	0	0	0	0
Betung	1	1	1	1
Suak Tapeh	0	0	0	0
Pulau Rimau	1	1	1	1
Tungkal Ilir	1	1	1	1
Selat Penuguan	0	0	0	0
Banyuasin III	1	1	1	1
Sembawa	1	1	1	1
Talang Kelapa	1	1	1	1
Tanjung Lago	1	1	1	1
Banyuasin I	1	1	1	1
Air Kumbang	0	0	0	0
Rambutan	1	1	1	1
Muara Padang	0	0	0	0
Muara Sugihan	0	0	0	0
Makarti Jaya	1	1	1	1
Air Saleh	1	1	1	1
Banyuasin II	0	0	0	0
Karang Agung Ilir	0	0	0	0
Muara Telang	1	1	1	1
Sumber Marga Telang	0	0	0	0
<b>Banyuasin</b>	<b>12</b>	<b>12</b>	<b>12</b>	<b>12</b>

Sumber/Source: Kantor Wilayah Usaha Pos III Sumatera Selatan/ Post Office Regional III Sumatera Selatan



**JUMLAH KOPERASI**  
MENURUT JENIS KOPERASI  
KABUPATEN BANYUASIN  
TAHUN 2022

**123**  
Lainnya

**7**  
KOPKAR

**5**  
KPRI

**4**  
KUD

**0**  
KOPPAS





**PENJELASAN TEKNIS**

Koperasi adalah badan hukum yang didirikan oleh orang perseorangan atau badan hukum koperasi, dengan pemisahan kekayaan para anggotanya sebagai modal untuk menjalankan usaha, yang memenuhi aspirasi dan kebutuhan bersama di bidang ekonomi, sosial, dan budaya sesuai dengan nilai dan prinsip koperasi.

**TECHNICAL NOTES**

*Cooperative is a legal entity established by an individual or cooperative legal entity, with the separation of the wealth of its members as capital to run a business, which fulfills common aspirations and needs in the economic, social and cultural fields in accordance with the values and principles of cooperatives.*

<https://banyuasinkab.bps.go.id>



**ULASAN**

Jumlah koperasi di Kabupaten Banyuasin pada tahun 2022 berjumlah 161 koperasi. Jumlah tersebut mengalami peningkatan dibanding tahun 2021 yang berjumlah 139 koperasi. Jumlah koperasi terbanyak terdapat di Kecamatan Talang Kelapa dengan jumlah koperasi sebanyak 25 koperasi. Kecamatan Karang Agung Ilir tidak memiliki satu pun koperasi. Berdasarkan jenisnya, 161 koperasi terbagi menjadi 4 KUD, 4 KPRI, 5 KOPKAR, 0 KOPPAS, dan 147 koperasi lainnya.

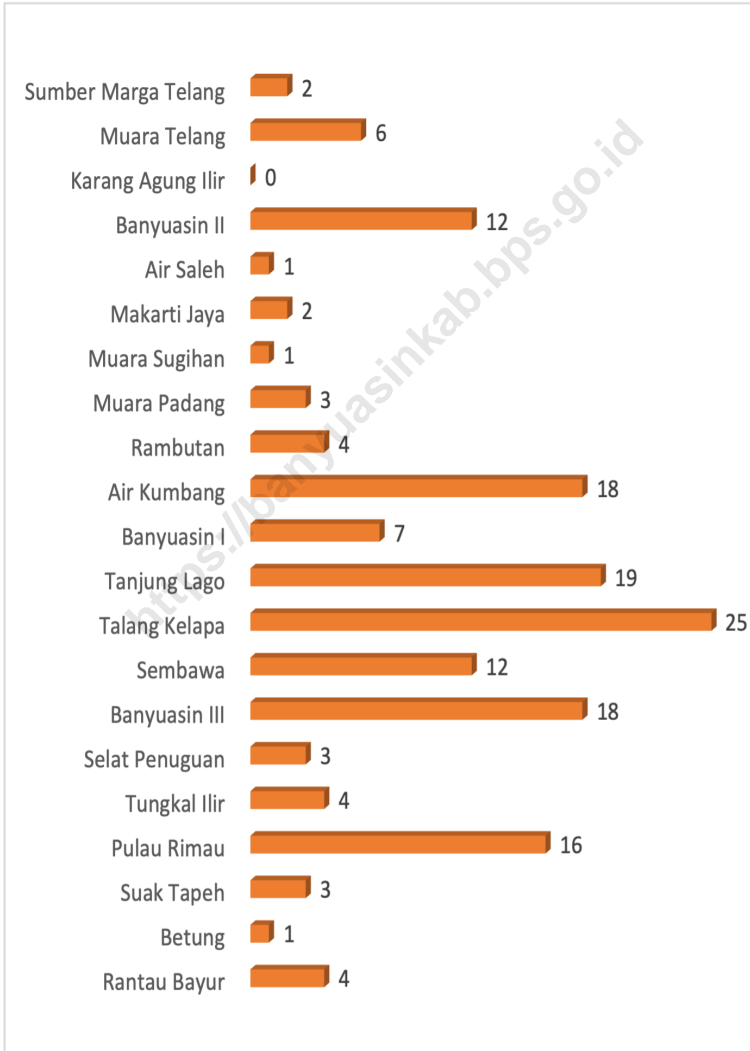
**DESCRIPTION**

*The number of cooperatives in Banyuasin Regency in 2022 was 161 cooperatives. The number has increased compared to 2021 which amounted to 139 cooperatives. The highest number of cooperatives is in Banyuasin III District with 48 cooperatives. Whereas the least number of cooperatives are in Sumber Marga Telang District, which only has 1 cooperative. Meanwhile, according to its type, 161 cooperatives are divided into 4 KUD, 4 KPRI, 5 KOPKAR, 0 KOPPAS, and 147 other cooperatives.*

<https://banyuasinkab.go.id>

**Gambar** 9.1  
**Figures**

**Jumlah Koperasi Aktif Menurut Kecamatan di Kabupaten Banyuasin, 2022**  
**Number of Active Cooperative by Subdistrict in Banyuasin Regency, 2022**



Sumber/Source : Dinas Perdagangan, Koperasi Usaha Kecil dan Menengah Kabupaten Banyuasin/ *rade*, Cooperative Small and Medium Enterprises Agency of Banyuasin Regency

**Gambar** 9.2  
**Figures**

**Jumlah Koperasi Menurut Jenis Koperasi di Kabupaten Banyuasin, 2022**  
**Number of Cooperative by Kind of Cooperative in Banyuasin Regency, 2022**



Sumber/Source : Dinas Perdagangan, Koperasi Usaha Kecil dan Menengah Kabupaten Banyuasin/ rade, Cooperative Small and Medium Enterprises Agency of Banyuasin Regency

**Tabel**  
**Table** 9.1

**Jumlah Koperasi Aktif Menurut Kecamatan di  
Kabupaten Banyuasin, 2019–2022**  
*Number of Active Cooperative by Subdistrict in Banyuasin  
Regency 2019–2022*

Kecamatan Subdistrict	2019	2020	2021	2022
(1)	(2)	(3)	(4)	(5)
Rantau Bayur	4	6	3	4
Betung	12	13	0	1
Suak Tapeh	9	9	1	3
Pulau Rimau	27	27	15	16
Tungkal Ilir	20	24	3	4
Selat Penuguan	8	8	3	3
Banyuasin III	47	48	13	18
Sembawa	11	15	11	12
Talang Kelapa	34	45	22	25
Tanjung Lago	28	34	17	19
Banyuasin I	12	13	6	7
Air Kumbang	15	19	18	18
Rambutan	7	10	2	4
Muara Padang	7	6	3	3
Muara Sugihan	3	3	1	1
Makarti Jaya	9	5	2	2
Air Saleh	9	13	1	1
Banyuasin II	19	22	11	12
Karang Agung Ilir	6	6	0	0
Muara Telang	19	18	6	6
Sumber Marga Telang	1	2	1	2
<b>Banyuasin</b>	<b>307</b>	<b>346</b>	<b>139</b>	<b>161</b>

Sumber/Source: Dinas Perdagangan, Koperasi Usaha Kecil dan Menengah Kabupaten Banyuasin/ *rade, Cooperative Small and Medium Enterprises Agency of Banyuasin Regency*

**Tabel**  
**Table** 9.2**Jumlah Koperasi Menurut Jenis Koperasi dan Kecamatan di Kabupaten Banyuasin, 2022**  
**Number of Cooperative by Kind of Cooperative and Subdistrict in Banyuasin Regency, 2022**

Kecamatan Subdistrict	Jenis Koperasi/ Kind of Cooperative					Jumlah Total
	KUD	KPRI	KOPKAR	KOPPAS	Lainnya Other	
(1)	(2)	(3)	(4)	(5)	(6)	(7)
Rantau Bayur	0	0	0	0	4	4
Betung	0	0	0	0	1	1
Suak Tapeh	1	0	0	0	2	3
Pulau Rimau	1	0	0	0	15	16
Tungkal Ilir	1	0	0	0	3	4
Selat Penuguan	0	0	0	0	3	3
Banyuasin III	0	1	0	0	17	18
Sembawa	0	0	3	0	9	12
Talang Kelapa	0	1	1	0	23	25
Tanjung Lago	1	0	0	0	18	19
Banyuasin I	0	3	0	0	4	7
Air Kumbang	0	0	1	0	17	18
Rambutan	0	0	0	0	4	4
Muara Padang	0	0	0	0	3	3
Muara Sugihan	0	0	0	0	1	1
Makarti Jaya	0	0	0	0	2	2
Air Saleh	0	0	0	0	1	1
Banyuasin II	0	0	0	0	12	12
Karang Agung Ilir	0	0	0	0	0	0
Muara Telang	0	0	0	0	6	6
Sumber Marga Telang	0	0	0	0	2	2
<b>Banyuasin</b>	<b>4</b>	<b>5</b>	<b>5</b>	<b>0</b>	<b>147</b>	<b>161</b>

Sumber/Source: Dinas Perdagangan, Koperasi Usaha Kecil dan Menengah Kabupaten Banyuasin/ *rade, Cooperative Small and Medium Enterprises Agency of Banyuasin Regency*

## Berapa Rata-rata Pengeluaran Penduduk Banyuwasin Sebulan ?

Rata-rata pengeluaran penduduk Banyuwasin per kapita sebulan pada tahun 2022 sebesar

# Rp. 1,237,838



Rp. 714,145

**MAKANAN**  
57,69%

Rp. 523,693



**BUKAN  
MAKANAN**  
42,31%





**PENJELASAN TEKNIS**

**TECHNICAL NOTES**

- |  |   |
|--|---|
| <p>1. Data pengeluaran penduduk menurut jenis pengeluaran diperoleh dari Survei Sosial Ekonomi Nasional (Susenas).</p>   | <p>1. <i>The data on consumer expenditure according to type of expenditure are obtained from the National Socio Economic Survey.</i></p>  |
| <p>2. Data konsumsi/pengeluaran yang dikumpulkan pada Susenas dibagi menjadi dua kelompok, yaitu konsumsi makanan dan bukan makanan.</p>   | <p>2. <i>Data of consumption/expenditure collected in Susenas are divided into two groups, namely food and non food consumption.</i></p>  |
| <p>3. Konsumsi/pengeluaran makanan dirinci menjadi 215 komoditi masing-masing dikumpulkan data kuantitas dan nilainya.</p>   | <p>3. <i>Consumption/expenditure on food covers 215 commodities, both quantity data and values are collected.</i></p>   |
| <p>4. Untuk konsumsi bukan makanan, pada umumnya yang dikumpulkan hanya data nilainya kecuali untuk beberapa jenis pengeluaran tertentu, seperti penggunaan listrik, air, gas, dan bahan bakar minyak (BBM) yang juga dikumpulkan kuantitasnya.</p>                            | <p>4. <i>For consumption of non-food, the data collected in general are only their values, except for certain types of expenditure, such as electricity, water, gas, and fuel, which are also collected for their quantity data.</i></p>  |
| <p>5. Pengeluaran rata-rata per kapita adalah biaya yang dikeluarkan untuk konsumsi semua anggota rumah tangga selama sebulan baik yang berasal dari pembelian pemberian maupun produksi sendiri dibagi dengan banyaknya anggota rumah tangga dalam rumah tangga tersebut.</p> | <p>5. <i>Per capita Average Expenditure is the cost spent for all household members consumption during the month, whether from purchasing, giving or own production, divided by the number of household members in the household.</i></p> |



**ULASAN**

Pengeluaran rumah tangga di Kabupaten Banyuasin tahun 2022 masih didominasi oleh komoditi makanan dengan persentase 57,69 persen. Sedangkan sisanya yakni 42,31 persen merupakan konsumsi non makanan.

Konsumsi makanan terbesar adalah konsumsi makanan dan minuman jadi dengan persentase 16,25 persen disusul pengeluaran untuk rokok sebesar 7,25 persen dan padi-padia sebesar 5,92 persen.

Sedangkan porsi konsumsi nonmakanan terbesar adalah konsumsi untuk perumahan dan fasilitas rumah tangga sebesar 21,84 persen disusul konsumsi aneka komoditas dan jasa sebesar 10,54 persen.

**DESCRIPTION**

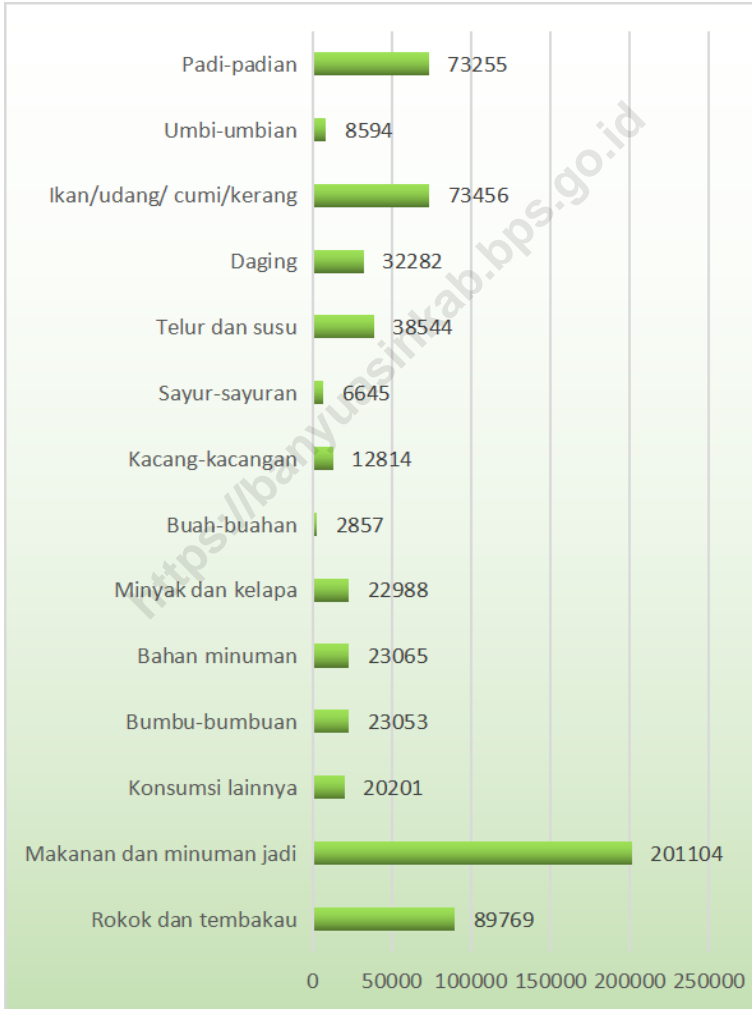
*Household expenditure in Banyuasin Regency in 2022 is still dominated by food commodities with a percentage of 57.69 percent. While the remaining 42.31 percent is non-food consumption.*

*The biggest food consumption is food and drink consumption, with a percentage of 16.25 percent followed by expenditure on cigarettes of 7.25 percent and grains of 5.92 percent.*

*While the largest portion of non-food consumption was consumption for housing and household facilities by 21.84 percent. followed by consumption of various commodities and services by 10.54 percent.*

**Gambar** 10.1  
**Figures**


**Rata-rata Pengeluaran Komoditas Makanan per Kapita Sebulan (rupiah) di Kabupaten Banyuasin, 2022**  
**Monthly Average Food Commodity Expenditure per Capita by Group (rupiahs) in Banyuasin Regency, 2022**



Sumber/Source : BPS, Survei Sosial Ekonomi Nasional (Susenas) Maret 2021 dan Maret 2022/BPS-Statistics Indonesia, National Socioeconomic Survey

**Gambar** 10.2  
**Figures**

**Rata-rata Pengeluaran Komoditas Non-makanan per Kapita Sebulan (rupiah) di Kabupaten Banyuasin, 2022**  
**Monthly Average Non-food Commodity Expenditure per Capita by Group (rupiahs) in Banyuasin Regency, 2022**



Sumber/Source : BPS, Survei Sosial Ekonomi Nasional (Susenas) Maret 2021 dan Maret 2022/BPS-Statistics Indonesia, National Socioeconomic Survey

**Tabel**  
**Table** 10.1

**Rata-rata Pengeluaran per Kapita Sebulan Menurut Kelompok Komoditas (rupiah) di Kabupaten Banyuasin, 2021 dan 2022**  
**Monthly Average Expenditure per Capita by Commodity Group (rupiahs) in Banyuasin Regency, 2021 and 2022**

<b>Kelompok Komoditas/Commodity Group</b>	<b>2021</b>	<b>2022</b>
(1)	(2)	(3)
<b>Makanan/Food</b>		
Padi-padian/ <i>Cereals</i>	66 374	73 255
Umbi-umbian/ <i>Tubers</i>	8 437	8 594
Ikan/udang/cumi/kerang/ <i>Fish/shrimp/common squid/shells</i>	67 374	73 456
Daging/ <i>Meat</i>	28 945	32 282
Telur dan susu/ <i>Eggs and milk</i>	36 694	38 544
Sayur-sayuran/ <i>Vegetables</i>	71 074	66 450
Kacang-kacangan/ <i>Legumes</i>	12 995	12 814
Buah-buahan/ <i>Fruits</i>	25 759	28 570
Minyak dan kelapa/ <i>Oil and coconut</i>	15 951	22 988
Bahan minuman/ <i>Beverage stuffs</i>	24 044	23 065
Bumbu-bumbuan/ <i>Spices</i>	21 210	23 053
Konsumsi lainnya/ <i>Miscellaneous food items</i>	21 360	20 201
Makanan dan minuman jadi/ <i>Prepared food and beverages</i>	199 709	201 104
Rokok/ <i>Cigarettes</i>	87 619	89 769
<b>Jumlah makanan/Total food</b>	<b>687 546</b>	<b>714 145</b>
<b>Bukan makanan/Non-food</b>		
Perumahan dan fasilitas rumah tangga/ <i>Housing and household facilities</i>	274 916	270 364
Aneka barang dan jasa/ <i>Goods and services</i>	100 336	130 517
Pakaian, alas kaki, dan tutup kepala/ <i>Clothing, footwear, and headgear</i>	31 989	32 740
Barang tahan lama/ <i>Durable goods</i>	36 658	48 605
Pajak, pungutan, dan asuransi/ <i>Taxes and insurance</i>	23 343	29 771
Keperluan pesta dan upacara/kenduri/ <i>Parties and ceremonies</i>	23 393	11 697
<b>Jumlah bukan makanan/Total non-food</b>	<b>490 634</b>	<b>523 693</b>
<b>Jumlah/Total</b>	<b>1 178 180</b>	<b>1 237 839</b>

Sumber/Source: BPS, Survei Sosial Ekonomi Nasional (Susenas) Maret 2021 dan Maret 2022/BPS-Statistics Indonesia, National Socioeconomic Survey

**Tabel**  
**Table** 10.2

**Persentase Pengeluaran per Kapita Sebulan Menurut Kelompok Komoditas di Kabupaten Banyuwasin, 2021 dan 2022**  
**Percentage of Monthly Expenditure per Capita by Commodity Group in Banyuwasin Regency, 2021 and 2022**

<b>Kelompok Komoditas/Commodity Group</b>	<b>2021</b>	<b>2022</b>
(1)	(2)	(3)
<b>Makanan/Food</b>		
Padi-padian/Cereals	5,63	5,92
Umbi-umbian/Tubers	0,72	0,69
Ikan/udang/cumi/kerang/Fish/shrimp/common squid/shells	5,72	5,93
Daging/Meat	2,46	2,61
Telur dan susu/Eggs and milk	3,11	3,11
Sayur-sayuran/Vegetables	6,03	5,37
Kacang-kacangan/Legumes	1,10	1,04
Buah-buahan/Fruits	2,19	2,31
Minyak dan kelapa/Oil and coconut	1,35	1,86
Bahan minuman/Beverage stuffs	2,04	1,86
Bumbu-bumbuan/Spices	1,80	1,86
Konsumsi lainnya/Miscellaneous food items	1,81	1,63
Makanan dan minuman jadi/Prepared food and beverages	16,95	16,25
Rokok/Cigarettes	7,44	7,25
<b>Jumlah makanan/Total food</b>	<b>58,36</b>	<b>57,69</b>
<b>Bukan makanan/Non-food</b>		
Perumahan dan fasilitas rumah tangga/Housing and household facilities	23,33	21,84
Aneka barang dan jasa/Goods and services	8,52	10,54
Pakaian, alas kaki, dan tutup kepala/Clothing, footwear, and headgear	2,72	2,64
Barang tahan lama/Durable goods	3,11	3,93
Pajak, pungutan, dan asuransi/Taxes and insurance	1,98	2,41
Keperluan pesta dan upacara/kenduri/Parties and ceremonies	1,99	0,94
<b>Jumlah bukan makanan/Total non-food</b>	<b>41,64</b>	<b>42,31</b>
<b>Jumlah/Total</b>	<b>100,00</b>	<b>100,00</b>

Sumber/Source: BPS, Survei Sosial Ekonomi Nasional (Susenas) Maret 2021 dan Maret 2022/BPS-Statistics Indonesia, National Socioeconomic Survey

**Tabel**  
**Table** 10.3


**Persentase Penduduk Menurut Golongan Pengeluaran Per Kapita Sebulan di Kabupaten Banyuasin, 2022**  
**Percentage of Population by Class of Monthly Expenditure per Capita in Banyuasin Regency, 2022**

<b>Golongan Pengeluaran Per Kapita Sebulan (rupiah)</b> <b>Class of Monthly Expenditure per Capita (rupiahs)</b>	<b>Persentase Penduduk</b> <b>Percentage of Population</b>
(1)	(2)
< 150 000	0,00
150 000–199 999	0,00
200 000–299 999	0,00
300 000–499 999	8,54
500 000–749 999	16,81
750 000–999 999	17,96
1 000 000–1 499 999	28,06
> 1 500 000	28,63
<b>Jumlah/Total</b>	<b>100,00</b>

Sumber/Source: BPS, Survei Sosial Ekonomi Nasional (Susenas) Maret/BPS-Statistics Indonesia, National Socioeconomic Survey March



JUMLAH SARANA PERDAGANGAN  
MENURUT JENIS DI BANYUASIN  
TAHUN 2021



KIOS  
**3252**



PASAR  
**72**



TOKO  
**62**







**PENJELASAN TEKNIS**

1. Pasar adalah tempat pertemuan antara penjual dan pembeli barang dan jasa. Pasar dapat menggunakan bangunan yang bersifat permanen atau semi permanen ataupun tanpa bangunan. Barang yang diperjualbelikan di dalam pasar dapat terdiri dari banyak komoditas (campuran) ataupun secara khusus suatu komoditas tertentu.

**TECHNICAL NOTES**

1. *The market is a meeting place between sellers and buyers of goods and services. Market can use buildings that are permanent or semi-permanent or without building. Goods traded on the market can consist of many commodities (mix) or specifically a certain commodity.*

**ULASAN**

Jumlah pasar di Kabupaten Banyuasin sebanyak 72 unit. Jumlah ini naik lebih dari dua kali lipat dibandingkan dengan tahun sebelumnya. Jumlah toko pada tahun 2022 sebanyak 62 toko dan jumlah kios sebanyak 3252 kios.

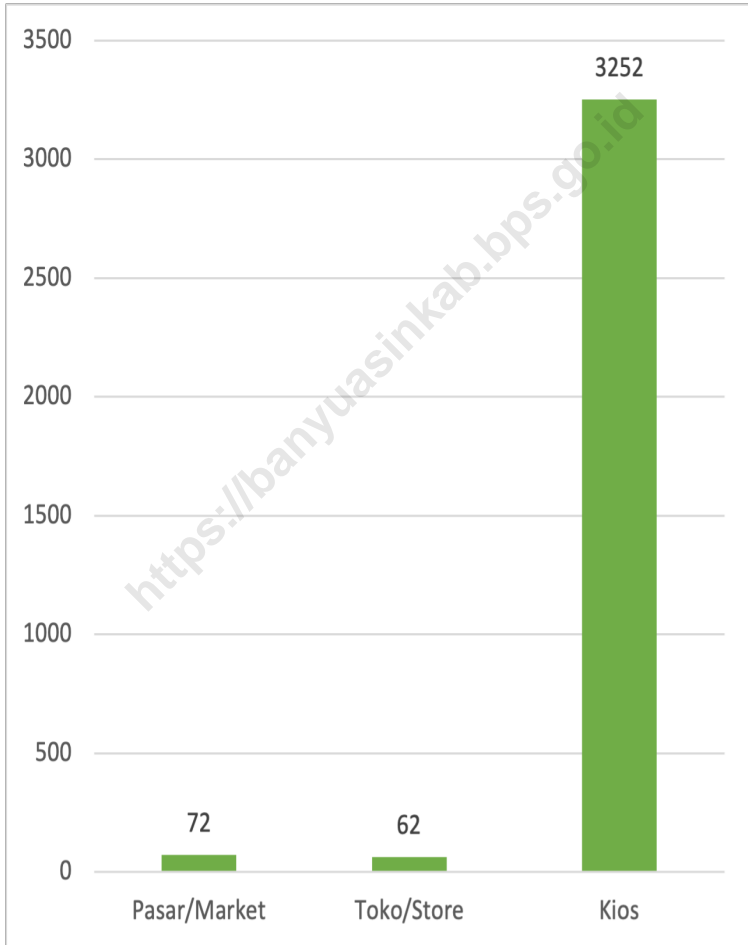
**DESCRIPTION**

*The number of markets in Banyuasin Regency is 72 units. This number is more than double of the previous year's number. The number of shops in 2022 was 62 stores and the number of stalls totaling 3252 stalls.*

<https://banyuasinkab.bps.go.id>

**Gambar**  
**Figures** 11.1

**Jumlah Sarana Perdagangan Menurut Jenisnya di  
Kabupaten Banyuasin, 2022**  
*Number of Trading Facilities by Type of Facility in  
Banyuasin Regency, 2022*



Sumber/Source : Dinas Perdagangan, Koperasi Usaha Kecil dan Menengah Kabupaten Banyuasin/ Department of Commerce, Cooperative Small and Medium Enterprises in Banyuasin Regency

**Tabel**  
**Table** 11.1**Jumlah Sarana Perdagangan Menurut Jenisnya di  
Kabupaten Banyuasin, 2019–2022**  
**Number of Trading Facilities by Type of Facility in Banyuasin  
Regency, 2019–2022**

<b>Jenis Sarana Perdagangan</b> <i>Type of Trading Facilities</i>	<b>2019</b>	<b>2020</b>	<b>2021</b>	<b>2022</b>
(1)	(2)	(3)	(4)	(5)
Pasar/Market	17	17	34	72
Toko/Store	10	7	43	62
Kios	1100	1100	1100	3252
Warung	na	na	na	na
<b>Jumlah/Total</b>	<b>1127</b>	<b>1124</b>	<b>1177</b>	<b>3386</b>

Sumber/Source: Dinas Perdagangan, Koperasi Usaha Kecil dan Menengah Kabupaten Banyuasin/ Department of Commerce, Cooperative Small and Medium Enterprises in Banyuasin Regency

**PRODUK DOMESTIK REGIONAL BRUTO (PDRB)**

**PDRB  
Kabupaten  
Banyuasin  
2022**

**34,44** triliun  
Atas Dasar  
Harga Berlaku

**21,87** triliun  
Atas Dasar  
Harga Konstan

**DISTRIBUSI TERBESAR  
(STRUKTUR PDRB)**

**31,71** Pertanian, Kehutanan,  
dan Perikanan

**26,27** Industri Pengolahan

**14,37** Perdagangan

**PERTUMBUHAN EKONOMI  
TERTINGGI**

**10,84** Perdagangan

**11,91** Penyedia Akomodasi  
dan Makan Minum

**9,27** Konstruksi



**PENJELASAN TEKNIS****TECHNICAL NOTES**

1. Penghitungan statistik neraca nasional mengikuti buku petunjuk yang diterbitkan oleh Perserikatan Bangsa Bangsa (PBB) dikenal sebagai Sistem Neraca Nasional (SNN). SNN adalah rekomendasi internasional tentang bagaimana menyusun ukuran aktivitas ekonomi yang sesuai dengan standar neraca baku yang didasarkan pada prinsip-prinsip ekonomi. Rekomendasi yang dimaksud dinyatakan dalam sekumpulan konsep, definisi, klasifikasi, dan aturan neraca yang disepakati secara internasional dalam mengukur indikator tertentu seperti Produk Domestik Bruto (PDB). Salah satu bentuk adaptasi pencatatan statistik nasional adalah melakukan perubahan tahun dasar PDB Indonesia dari tahun 2000 ke 2010. Perubahan tahun dasar PDB dilakukan seiring dengan mengadopsi rekomendasi PBB yang tertuang dalam Sistem Neraca Nasional 2008 (SNA 2008).

2. Produk Domestik Bruto pada tingkat nasional serta Produk Domestik Regional Bruto (PDRB) pada tingkat regional (provinsi) menggambarkan kemampuan suatu wilayah untuk menciptakan nilai tambah pada suatu waktu tertentu. Untuk menyusun PDB

1. *The method used to estimate national accounts statistics is based on the standard guidelines formed by United Nation known as System of National Accounts (SNA). SNA is the internationally agreed standard set of recommendations on how to compile measures of economic activity in accordance with strict accounting conventions based on economic principles. The recommendations are expressed in term of a set of concepts, definitions, classifications and accounting rules that comprise the internationally agreed standard for measuring indicators such as Gross Domestic Product (GDP). One of the improvement in the national statistical system is to rebase GDP form base year 2000 to 2010 in order to capture current economic condition. It is in line with the United Nations (UN) recommendation on 2008 SNA.*

2. *The basic measure of the value added arising from economic activity is known as Gross Domestic Product at the national level and Gross Regional Domestic Product (GRDP) at the regional level (provinces/regencies/municipalities). To compile*



maupun PDRB digunakan 2 pendekatan, yaitu lapangan usaha dan pengeluaran. Keduanya menyajikan komposisi data nilai tambah dirinci menurut sumber kegiatan ekonomi (lapangan usaha) dan menurut komponen penggunaannya. PDB maupun PDRB dari sisi lapangan usaha merupakan penjumlahan seluruh komponen nilai tambah bruto yang mampu diciptakan oleh sektor-sektor ekonomi atas berbagai aktivitas produksinya. Sedangkan dari sisi pengeluaran menjelaskan tentang penggunaan dari nilai tambah tersebut.

3. PDB menurut lapangan usaha mengalami perubahan klasifikasi dari 9 lapangan usaha menjadi 17 lapangan usaha. PDB menurut lapangan usaha dirinci menurut total nilai tambah dari seluruh sektor ekonomi yang mencakup lapangan usaha Pertanian, Kehutanan, dan Perikanan; Pertambangan dan Penggalian; Industri Pengolahan; Pengadaan Listrik dan Gas; Pengadaan Air, Pengelolaan Sampah, Limbah dan Daur Ulang; Konstruksi; Perdagangan Besar dan Eceran, Reparasi Mobil dan Sepeda Motor; Transportasi dan Pergudangan; Penyediaan Akomodasi dan Makan Minum; Informasi dan Komunikasi; Jasa Keuangan dan Asuransi; Real Estat; Jasa

*these statistics, two approaches have been used, i.e. "production approach" and "expenditure approach". The first approach is to measure value added produced by various kinds of economic activities, while the second approach is to measure final uses of the country's output. In other words, GDP/GRDP is the sum of total value added produced by all economic industries (activities) and the way of using it.*

3. *GDP by industry classification changes from 9 sectors to 17 industries. GDP by industry is classified by types of economic activities such as Agriculture, Forestry and Fishing; Mining and Quarrying; Manufacturing; Electricity and Gas; Water supply, Sewerage, Waste Management and Remediation Activities; Construction; Wholesale and Retail Trade; Repair of Motor Vehicles and Motorcycles; Transportation and Storage; Accommodation and Food Service Activities; Information and Communication; Financial and Insurance Activities; Real Estate Activities; Business Activities; Public Administration; Defence and Compulsory Social Security; Education; Human Health and*

Perusahaan; Administrasi Pemerintahan, Pertahanan dan Jaminan Sosial Wajib; Jasa Pendidikan; Jasa Kesehatan dan Kegiatan Sosial; dan Jasa lainnya.

*Social Work Activities; and Other Services Activities.*

4. PDB menurut pengeluaran mengalami perubahan klasifikasi dimana pengeluaran konsumsi Lembaga Non Profit yang Melayani Rumah Tangga (LNPR) yang sebelumnya termasuk bagian dari pengeluaran konsumsi rumah tangga menjadi komponen terpisah. Sehingga klasifikasi PDB menurut pengeluaran dirinci menjadi 7 komponen yaitu komponen pengeluaran konsumsi rumah tangga, pengeluaran konsumsi LNPR, pengeluaran konsumsi pemerintah, pembentukan modal tetap bruto, perubahan inventori, ekspor barang dan jasa, dan impor barang dan jasa.
4. *GDP by expenditure classification changes where consumption expenditure Non-profit Institutions Serving Households (NPISH) previously included as part of household consumption expenditure is taken out into separate component. So that, GDP by type of expenditures is classified into: household consumption expenditure, NPISH consumption expenditure, government consumption expenditure, gross fixed capital formation, changes in inventories, exports of goods and services, and imports of goods and services.*
5. Pengeluaran konsumsi rumah tangga mencakup berbagai pengeluaran konsumsi akhir rumah tangga atas barang dan jasa untuk memenuhi kebutuhan individu ataupun kelompok secara langsung. Pengeluaran rumah tangga di sini mencakup makanan dan minuman selain restoran; pakaian, alas kaki dan jasa perawatannya; perumahan dan perlengkapan rumah tangga; kesehatan dan pendidikan; transportasi dan komunikasi;
5. *Household consumption expenditures consist of expenditures incurred by households, which are used for both individual or collective needs. Household consumptions are classified into food and beverages other than restaurants; clothing, footwear, and related maintenance services; housing and household equipment; health and education; transport and communication; restaurants and hotels; and others.*

restoran dan hotel serta lainnya.

6. Pengeluaran Pemerintah terdiri dari Pengeluaran Konsumsi Individu dan Pengeluaran Konsumsi Kolektif. Barang dan jasa individu merupakan barang dan jasa privat, dimana ciri-ciri barang privat adalah a) Scarcity, yaitu ada kelangkaan/keterbatasan dalam jumlah; b) Excludable consumption, yaitu konsumsi suatu barang dapat dibatasi hanya pada mereka yang memenuhi persyaratan tertentu (biasanya harga); c) Rivalrous competition, yaitu konsumsi oleh satu konsumen akan mengurangi atau menghilangkan kesempatan pihak lain untuk melakukan hal serupa. Contoh barang dan jasa yang dihasilkan pemerintah dan tergolong sebagai barang dan jasa individu adalah jasa pelayanan kesehatan pemerintah di rumah sakit/puskesmas dan jasa pendidikan di sekolah/universitas negeri. Sedangkan barang dan jasa kolektif ekuivalen dengan barang publik yang memiliki ciri a) Non rivalry, yaitu penggunaan satu konsumen terhadap suatu barang tidak mengurangi kesempatan konsumen lain untuk juga mengkonsumsi barang tersebut; b) Non excludable, yaitu apabila suatu barang publik tersedia, maka tidak ada yang dapat menghalangi siapapun
6. *Government consumption expenditure consists of Individual Consumption Expenditure and Collective Consumption Expenditure. Individual goods and services are private goods and services, which the characteristics of private goods is a) Scarcity, that there is a scarcity/limited in number; b) Excludable consumption, the consumption of goods can be limited only to those who meet certain requirements (usually the price); c) Rivalrous competition, ie consumption by the consumer will reduce or eliminate the chance of another party to do so. Examples of goods and services produced by government and classified as goods and services of individuals is the government health services in hospitals/health centers and education services in schools/universities. Collective goods and services equivalent to public goods characterized by a) Non-rivalry, namely the use of a consumer for an item does not reduce the chance of another consumer to also consume goods; b) Non-excludable, i.e. when a public good available, then nothing can hinder anyone to benefit from the goods or in other words everyone has access to the goods. Examples of goods and services produced by government and classified as collective goods and services is carried military*

untuk memperoleh manfaat dari barang tersebut atau dengan kata lain setiap orang memiliki akses ke barang tersebut. Contoh barang dan jasa yang dihasilkan pemerintah dan tergolong sebagai barang dan jasa kolektif adalah jasa pertahanan yang dilakukan TNI dan keamanan yang dilakukan kepolisian.

*defense services and the police's security.*

7. Pembentukan Modal Tetap Bruto (PMTB) mencakup pengadaan, pembuatan, dan pembelian barang modal. Barang modal dimaksud adalah barang-barang yang digunakan untuk proses produksi, tahan lama atau yang mempunyai umur pemakaian lebih dari satu tahun seperti bangunan, mesin-mesin dan alat angkutan. Termasuk pula di sini perbaikan besar (berat) yang sifatnya memperpanjang umur atau mengubah bentuk atau kapasitas barang modal tersebut. Pengeluaran barang modal untuk keperluan militer juga dicakup sebagai PMTB. Klasifikasi komponen PMTB dibagi menjadi 6 sub komponen yaitu Konstruksi; Mesin dan Peralatan; Kendaraan; Peralatan Lainnya; Cultivated Biological Resources (CBR) dan Produk Kekayaan Intelektual.
7. *Gross Fixed Capital Formation (GFCF) includes procurement, manufacture, and the purchase of capital goods. Capital goods are goods which are used for the production process, durable or have a service life of more than one year such as buildings, machinery, and transportation equipment. Including here: huge improvement that are to extend the life or changing the shape or the capacity of the capital goods. Capital expenditures for military purposes are also covered as GFCF. GFCF component are classified into six sub-components: Construction; Machinery and Equipment; vehicle; Other equipment; Cultivated Biological Resources (CBR) and Intellectual Property Product.*
8. Ekspor barang dan jasa merupakan transaksi perdagangan barang dan jasa dari penduduk (residen) ke bukan penduduk (nonresiden).
8. *Exports of goods and services consist of transactions of goods and services from residents to non-residents. Imports of goods*

Impor barang dan jasa adalah transaksi perdagangan dari bukan penduduk ke penduduk. Ekspor atau impor barang terjadi pada saat terjadi perubahan hak kepemilikan barang antara penduduk dengan bukan penduduk (dengan atau tanpa perpindahan fisik barang tersebut). Pada PDB dengan tahun dasar 2010, ekspor dan impor barang dirinci menjadi nonmigas dan migas.

*and services consist of transaction of goods and services from non-residents to residents. Exports and imports of goods occur when there are changes in ownership of goods between residents and non-residents (with or without physical movements of goods across frontiers). On the GDP at 2010 basic year, exports and imports of goods specified into non oil and gas and oil and gas.*

9. Produk Domestik Bruto maupun agregat turunannya disajikan dalam 2 (dua) versi penilaian, yaitu atas dasar "harga berlaku" dan atas dasar "harga konstan". Disebut sebagai harga berlaku karena seluruh agregat dinilai dengan menggunakan harga pada tahun berjalan, sedangkan harga konstan penilaiannya didasarkan kepada harga satu tahun dasar tertentu, dalam publikasi ini digunakan harga tahun 2010.

9. *GDP and its aggregations are presented in two forms: at current market prices and at constant base year market prices. In presenting current market prices, all aggregates are valued at current market prices, while base year constant market prices are shown by valuing all aggregates at fixed base year prices. Year of 2010 is used as the base year in this publication.*

10. Laju pertumbuhan Produk Domestik Bruto diperoleh dari perhitungan PDB atas dasar harga konstan. Diperoleh dengan cara mengurangi nilai PDB pada tahun ke-n terhadap nilai pada tahun ke n-1 (tahun sebelumnya), dibagi dengan nilai pada tahun ke n-1, dikalikan dengan 100 persen. Laju pertumbuhan menunjukkan perkembangan

10. *Growth rate of Gross Domestic Product is derived from GDP at constant market prices. It is obtained by subtracting the value of GDP year n with the value of GDP year n-1, divided by the value of GDP year n-1 then multiplied by 100 percent. The growth rate of GDP explains the income growth during the given period.*

agregat pendapatan dari satu waktu tertentu terhadap waktu sebelumnya.

<https://banyuasinkab.bps.go.id>

**ULASAN**

PDRB atas dasar harga berlaku Kabupaten Banyuasin tahun 2022 sebesar 34.442,77 miliar rupiah. Pertanian, Kehutanan, dan Perikanan masih menjadi penyumbang PDRB terbesar dengan nilai 10.920,78 miliar rupiah atau 31,71 persen dari total PDRB tahun 2022. Sektor kedua penyumbang PRDB terbesar adalah sektor Industri Pengolahan dengan sumbangan sebesar 26,27 persen atau senilai 9.047,35 miliar rupiah.

Secata total laju pertumbuhan produk domestik regional bruto atas dasar harga konstan 2010 pada tahun 2022 sebesar 5,32 persen.


**DESCRIPTION**

*Regional GDRP based on current prices in Banyuasin Regency in 2022 amounted to 34,442.77 billion rupiah. Agriculture, Forestry, and Fisheries is still the largest contributor to GRDP with a value of 10,920.78 billion rupiah or 31.71 percent of the total GRDP in 2022. The second largest contributor to PRDB is the Manufacturing Industry sector with a contribution of 26.27 percent or 9,047.35 billion rupiah.*

*In total, the growth rate of gross regional domestic product at constant 2010 prices in 2022 was 5.32 percent.*

**Gambar** 12.1  
**Figures**

**Produk Domestik Regional Bruto Atas Dasar Harga Berlaku Menurut Lapangan Usaha di Kabupaten Banyuwasin (miliar rupiah), 2022**  
**Gross Regional Domestic Product at Current Market Prices by Industry in Banyuwasin Regency (billion rupiahs), 2022**

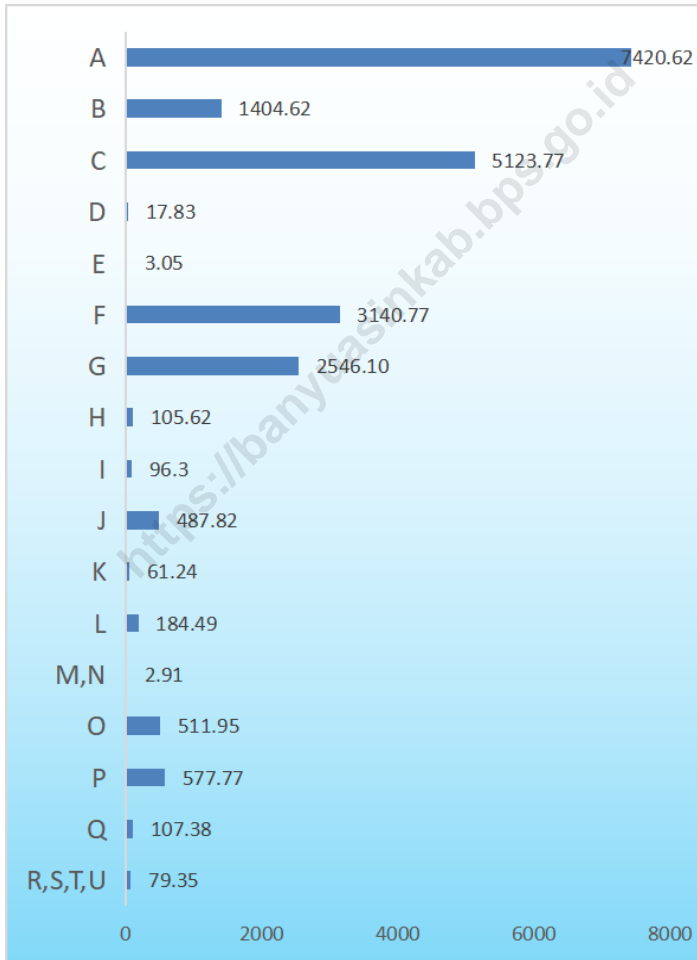


Sumber/Source : BPS, berbagai sensus, survei dan sumber lain/BPS-Statistics Indonesia, various census, survey, and other sources



**Gambar** 12.2  
**Figures**

**Produk Domestik Regional Bruto Atas Dasar Harga Konstan Menurut Lapangan Usaha di Kabupaten Banyuwasin (miliar rupiah), 2022**  
**Gross Regional Domestic Product at Constant Market Prices by Industry in Banyuwasin Regency (billion rupiahs), 2022**



Sumber/Source : BPS, berbagai sensus, survei dan sumber lain/BPS-Statistics Indonesia, various census, survey, and other sources

**Tabel**  
**Table** 12.1.

**Produk Domestik Regional Bruto Atas Dasar Harga Berlaku Menurut Lapangan Usaha di Kabupaten Banyuasin (miliar rupiah), 2018–2022**  
**Gross Regional Domestic Product at Current Market Prices by Industry in Banyuasin Regency (billion rupiahs), 2018–2022**

Lapangan Usaha/Industry	2018	2019	2020	2021 <sup>x</sup>	2022 <sup>xx</sup>
(1)	(2)	(3)	(4)	(5)	(6)
A Pertanian, Kehutanan, dan Perikanan/ <i>Agriculture, Forestry, and Fishing</i>	8 852,65	9 421,92	9 675,54	10 210,12	10 920,78
B Pertambangan dan Penggalian/ <i>Mining and Quarrying</i>	1 583,18	1 755,58	1 672,95	1 802,97	1 972,98
C Industri Pengolahan/ <i>Manufacturing</i>	6 891,78	7 456,30	7 554,42	8 028,24	9 047,35
D Pengadaan Listrik dan Gas/ <i>Electricity and Gas</i>	28,56	30,32	34,26	36,45	38,42
E Pengadaan Air; Pengelolaan Sampah, Limbah, dan Daur Ulang/ <i>Water Supply; Sewerage, Waste Management, and Remediation Activities</i>	4,10	4,48	4,67	4,74	4,86
F Konstruksi/ <i>Construction</i>	3 307,43	3 493,00	3 507,43	3 753,40	4 361,92
G Perdagangan Besar dan Eceran; Reparasi Mobil dan Sepeda Motor/ <i>Wholesale and Retail Trade; Repair of Motor Vehicles and Motorcycles</i>	3 377,59	3 820,22	3 859,84	4 221,50	4 948,68
H Transportasi dan Pergudangan/ <i>Transportation and Storage</i>	172,74	182,30	177,34	181,00	204,08
I Penyediaan Akomodasi dan Makan Minum/ <i>Accommodation and Food Service Activities</i>	113,62	132,18	126,52	134,99	159,39
J Informasi dan Komunikasi/ <i>Information and Communication</i>	542,33	579,81	673,32	710,39	773,43

Lanjutan Tabel/*Continued Table* 12.1

Lapangan Usaha/ <i>Industry</i>		2018	2019	2020	2021 <sup>x</sup>	2022 <sup>xx</sup>
(1)		(2)	(3)	(4)	(5)	(6)
K	Jasa Keuangan dan Asuransi/ <i>Financial and Insurance Activities</i>	79,48	81,29	83,71	86,36	87,55
L	Real Estat/ <i>Real Estate Activities</i>	138,07	169,64	169,89	181,52	195,49
M,N	Jasa Perusahaan/ <i>Business Activities</i>	4,22	4,55	4,63	4,64	4,80
O	Administrasi Pemerintahan, Pertahanan, dan Jaminan Sosial Wajib/ <i>Public Administration and Defence; Compulsory Social Security</i>	615,97	628,13	638,06	666,47	690,31
P	Jasa Pendidikan/ <i>Education</i>	621,83	668,44	668,11	702,65	755,76
Q	Jasa Kesehatan dan Kegiatan Sosial/ <i>Human Health and Social Work Activities</i>	126,18	138,95	155,74	163,78	174,02
R,S,T,U	Jasa Lainnya/ <i>Other Services Activities</i>	82,96	88,63	94,17	96,76	102,95
<b>Produk Domestik Regional Bruto/<i>Gross Regional Domestic Product</i></b>		26 542,71	28 655,74	29 100,61	30 985,98	34 442,77

Sumber/*Source*: BPS, berbagai sensus, survei dan sumber lain/*BPS-Statistics Indonesia, various census, survey, and other sources*

**Tabel**  
**Table** 12.2

**Produk Domestik Regional Bruto Atas Dasar Harga Konstan 2010 Menurut Lapangan Usaha di Kabupaten Banyuasin (miliar rupiah), 2018–2022**  
**Gross Regional Domestic Product at 2010 Constant Market Prices by Industry in Banyuasin Regency (billion rupiahs), 2018–2022**

Lapangan Usaha/ <i>Industry</i>		2018	2019	2020	2021 <sup>a</sup>	2022 <sup>xx</sup>
(1)		(2)	(3)	(4)	(5)	(6)
A	Pertanian, Kehutanan, dan Perikanan/ <i>Agriculture, Forestry, and Fishing</i>	6 637,70	6 870,42	6 912,37	7 252,13	7 420,62
B	Pertambangan dan Penggalian/ <i>Mining and Quarrying</i>	1 304,27	1 402,50	1 380,91	1 390,32	1 404,62
C	Industri Pengolahan/ <i>Manufacturing</i>	4 477,44	4 707,63	4 712,48	4 816,78	5 123,77
D	Pengadaan Listrik dan Gas/ <i>Electricity and Gas</i>	14,28	15,14	16,60	17,24	17,83
E	Pengadaan Air; Pengelolaan Sampah, Limbah, dan Daur Ulang/ <i>Water Supply; Sewerage, Waste Management, and Remediation Activities</i>	2,75	3,00	3,09	3,02	3,05
F	Konstruksi/ <i>Construction</i>	2 659,99	2 794,33	2 801,11	2 874,34	3 140,77
G	Perdagangan Besar dan Eceran; Reparasi Mobil dan Sepeda Motor/ <i>Wholesale and Retail Trade; Repair of Motor Vehicles and Motorcycles</i>	1 982,18	2 188,81	2 141,14	2 297,19	2 546,10
H	Transportasi dan Pergudangan/ <i>Transportation and Storage</i>	98,02	101,52	96,94	98,35	105,62
I	Penyediaan Akomodasi dan Makan Minum/ <i>Accommodation and Food Service Activities</i>	78,11	86,66	80,88	86,05	96,30
J	Informasi dan Komunikasi/ <i>Information and Communication</i>	356,24	374,16	429,64	451,96	487,82

Lanjutan Tabel/*Continued Table 12.2*

<b>Lapangan Usaha/Industry</b>		<b>2018</b>	<b>2019</b>	<b>2020</b>	<b>2021<sup>x</sup></b>	<b>2022<sup>xx</sup></b>
(1)		(2)	(3)	(4)	(5)	(6)
K	Jasa Keuangan dan Asuransi/ <i>Financial and Insurance Activities</i>	57,86	58,11	59,44	60,81	61,24
L	Real Estat/ <i>Real Estate Activities</i>	161,51	173,37	172,10	177,77	184,49
M,N	Jasa Perusahaan/ <i>Business Activities</i>	2,65	2,90	2,88	2,89	2,91
O	Administrasi Pemerintahan, Pertahanan, dan Jaminan Sosial Wajib/ <i>Public Administration and Defence; Compulsory Social Security</i>	473,27	482,12	483,12	503,03	511,95
P	Jasa Pendidikan/ <i>Education</i>	518,17	545,42	530,80	554,58	577,77
Q	Jasa Kesehatan dan Kegiatan Sosial/ <i>Human Health and Social Work Activities</i>	86,96	93,82	100,30	103,98	107,38
R,S,T,U	Jasa Lainnya/ <i>Other Services Activities</i>	70,60	73,53	75,77	77,19	79,35
<b>Produk Domestik Regional Bruto/Gross Regional Domestic Product</b>		18 982,00	19 973,44	19 999,57	20 767,64	21 871,60

Catatan/Note: ...

Sumber/Source: BPS, berbagai sensus, survei dan sumber lain/*BPS-Statistics Indonesia, various census, survey, and other sources*

**Tabel**  
**Table** 12.3

**Distribusi Persentase Produk Domestik Regional Bruto Atas Dasar Harga Berlaku Menurut Lapangan Usaha di Kabupaten Banyuasin, 2018–2022**  
**Percentage Distribution of Gross Regional Domestic Product at Current Market Prices by Industry in Banyuasin Regency, 2018–2022**

Lapangan Usaha/ <i>Industry</i>	2018	2019	2020	2021 <sup>x</sup>	2022 <sup>xx</sup>
(1)	(2)	(3)	(4)	(5)	(6)
A Pertanian, Kehutanan, dan Perikanan/ <i>Agriculture, Forestry, and Fishing</i>	33,35	32,88	33,25	32,95	31,71
B Pertambangan dan Penggalian/ <i>Mining and Quarrying</i>	5,96	6,13	5,75	5,82	5,73
C Industri Pengolahan/ <i>Manufacturing</i>	25,96	26,02	25,96	25,91	26,27
D Pengadaan Listrik dan Gas/ <i>Electricity and Gas</i>	0,11	0,11	0,12	0,12	0,11
E Pengadaan Air; Pengelolaan Sampah, Limbah, dan Daur Ulang/ <i>Water Supply; Sewerage, Waste Management, and Remediation Activities</i>	0,02	0,02	0,02	0,02	0,01
F Konstruksi/ <i>Construction</i>	12,46	12,19	12,05	12,11	12,66
G Perdagangan Besar dan Eceran; Reparasi Mobil dan Sepeda Motor/ <i>Wholesale and Retail Trade; Repair of Motor Vehicles and Motorcycles</i>	12,73	13,33	13,26	13,62	14,37
H Transportasi dan Pergudangan/ <i>Transportation and Storage</i>	0,65	0,64	0,61	0,58	0,59
I Penyediaan Akomodasi dan Makan Minum/ <i>Accommodation and Food Service Activities</i>	0,43	0,46	0,43	0,44	0,46
J Informasi dan Komunikasi/ <i>Information and Communication</i>	2,04	2,02	2,31	2,29	2,25
K Jasa Keuangan dan Asuransi/ <i>Financial and Insurance Activities</i>	0,30	0,28	0,29	0,28	0,25

Lanjutan Tabel/*Continued Table* 12.3

Lapangan Usaha/ <i>Industry</i>		2018	2019	2020	2021 <sup>x</sup>	2022 <sup>xx</sup>
(1)		(2)	(3)	(4)	(5)	(6)
L	Real Estat/ <i>Real Estate Activities</i>	0,52	0,59	0,58	0,59	0,57
M,N	Jasa Perusahaan/ <i>Business Activities</i>	0,02	0,02	0,02	0,01	0,01
O	Administrasi Pemerintahan, Pertahanan, dan Jaminan Sosial Wajib/ <i>Public Administration and Defence; Compulsory Social Security</i>	2,32	2,19	2,19	2,15	2,00
P	Jasa Pendidikan/ <i>Education</i>	2,34	2,33	2,30	2,27	2,19
Q	Jasa Kesehatan dan Kegiatan Sosial/ <i>Human Health and Social Work Activities</i>	0,48	0,48	0,54	0,53	0,51
R,S,T,U	Jasa Lainnya/ <i>Other Services Activities</i>	0,31	0,31	0,32	0,31	0,30
<b>Produk Domestik Regional Bruto/<i>Gross Regional Domestic Product</i></b>		100,00	100,00	100,00	100,00	100,00

Sumber/*Source*: BPS, berbagai sensus, survei dan sumber lain/*BPS-Statistics Indonesia, various census, survey, and other sources*

**Tabel**  
**Table** 12.4

**Laju Pertumbuhan Produk Domestik Regional Bruto Atas Dasar Harga Konstan 2010 Menurut Lapangan Usaha di Kabupaten Banyuasin (persen), 2019–2022**  
**Growth Rate of Gross Regional Domestic Product at 2010 Constant Market Prices by Industry in Banyuasin Regency (percent), 2019–2022**

Lapangan Usaha/ <i>Industry</i>	2019	2020	2021 <sup>x</sup>	2022 <sup>xx</sup>
(1)	(2)	(3)	(4)	(5)
A Pertanian, Kehutanan, dan Perikanan/ <i>Agriculture, Forestry, and Fishing</i>	3,51	0,61	4,92	2,32
B Pertambangan dan Penggalian/ <i>Mining and Quarrying</i>	7,53	-1,54	0,68	1,03
C Industri Pengolahan/ <i>Manufacturing</i>	5,14	0,10	2,21	6,37
D Pengadaan Listrik dan Gas/ <i>Electricity and Gas</i>	6,02	9,68	3,84	3,39
E Pengadaan Air; Pengelolaan Sampah, Limbah, dan Daur Ulang/ <i>Water Supply; Sewerage, Waste Management, and Remediation Activities</i>	9,18	2,83	-2,12	0,88
F Konstruksi/ <i>Construction</i>	5,05	0,24	2,61	9,27
G Perdagangan Besar dan Eceran; Reparasi Mobil dan Sepeda Motor/ <i>Wholesale and Retail Trade; Repair of Motor Vehicles and Motorcycles</i>	10,42	-2,18	7,29	10,84
H Transportasi dan Pergudangan/ <i>Transportation and Storage</i>	3,57	-4,52	1,46	7,39
I Penyediaan Akomodasi dan Makan Minum/ <i>Accommodation and Food Service Activities</i>	10,95	-6,67	6,40	11,91
J Informasi dan Komunikasi/ <i>Information and Communication</i>	5,03	14,83	5,19	7,94
K Jasa Keuangan dan Asuransi/ <i>Financial and Insurance Activities</i>	0,44	2,27	2,32	0,71
L Real Estat/ <i>Real Estate Activities</i>	7,34	-0,73	3,29	3,78



Lanjutan Tabel/*Continued Table 12.4*

Lapangan Usaha/ <i>Industry</i>		2019	2020	2021 <sup>x</sup>	2022 <sup>xz</sup>
(1)		(2)	(3)	(4)	(5)
M,N	Jasa Perusahaan/ <i>Business Activities</i>	9,55	-0,57	0,24	0,88
0	Administrasi Pemerintahan, Pertahanan, dan Jaminan Sosial Wajib/ <i>Public Administration and Defence; Compulsory Social Security</i>	1,87	0,21	4,12	1,77
P	Jasa Pendidikan/ <i>Education</i>	5,26	-2,68	4,48	4,18
Q	Jasa Kesehatan dan Kegiatan Sosial/ <i>Human Health and Social Work Activities</i>	7,89	6,91	3,67	3,27
R,S,T,U	Jasa Lainnya/ <i>Other Services Activities</i>	4,14	3,05	1,87	2,81
<b>Produk Domestik Regional Bruto/<i>Gross Regional Domestic Product</i></b>		5,22	0,13	3,84	5,32

Catatan/*Note*: ...Sumber/*Source*: BPS, berbagai sensus, survei dan sumber lain/*BPS-Statistics Indonesia, various census, survey, and other sources*

**Tabel**  
**Table** 12.5

**Produk Domestik Regional Bruto Atas Dasar Harga Berlaku Menurut Jenis Pengeluaran di Kabupaten Banyuasin (miliar rupiah), 2018–2022**  
**Gross Regional Domestic Product at Current Market Prices by Type of Expenditure in Banyuasin Regency/Municipality (billion rupiahs), 2018–2022**

<b>Jenis Pengeluaran</b> <b>Type of Expenditure</b>	<b>2018</b>	<b>2019</b>	<b>2020</b>	<b>2021<sup>x</sup></b>	<b>2022<sup>xx</sup></b>
(1)	(2)	(3)	(4)	(5)	(6)
Pengeluaran Konsumsi Rumah Tangga <i>Household Consumption Expenditure</i>	18 039,87	19 462,10	19 646,54	20 396,78	23 057,86
Pengeluaran Konsumsi LNPRT <i>NPISH Consumption Expenditure</i>	371,75	414,30	390,99	408,46	461,65
Pengeluaran Konsumsi Pemerintah <i>Government Consumption Expenditure</i>	2 054,71	2 303,84	2 034,52	2 144,32	2 146,62
Pembentukan Modal Tetap Bruto <i>Gross Fixed Capital Formation</i>	7 656,58	7 917,33	8 216,32	8 276,27	9 261,88
Perubahan Inventori <i>Changes in Inventories</i>	- 234,39	12,12	50,86	-8,24	-38,90
Net Ekspor Barang dan Jasa <i>Net Exports of Goods and Services</i>	-1 329,38	-1 453,94	-1 238,62	-223,62	-446,35
<b>Produk Domestik Regional Bruto</b> <b>Gross Regional Domestic Product</b>	<b>26 559,13</b>	<b>288 665,34</b>	<b>29 100,61</b>	<b>30 993,96</b>	<b>34 442,76</b>

Sumber/Source: BPS, berbagai sensus, survei dan sumber lain/BPS-Statistics Indonesia, various census, survey, and other sources

**Tabel**  
**Table** 12.6

**Produk Domestik Regional Bruto Atas Dasar Harga Konstan 2010 Menurut Jenis Pengeluaran Kabupaten Banyuasin (miliar rupiah), 2018–2022**  
**Gross Regional Domestic Product at 2010 Constant Market Prices by Type of Expenditure in Banyuasin Regency (billion rupiahs), 2018–2022**

<b>Jenis Pengeluaran</b> <b>Type of Expenditure</b>	<b>2018</b>	<b>2019</b>	<b>2020</b>	<b>2021<sup>x</sup></b>	<b>2022<sup>xx</sup></b>
(1)	(2)	(3)	(4)	(5)	(6)
Pengeluaran Konsumsi Rumah Tangga <i>Household Consumption Expenditure</i>	11 763,24	12 244,670	12 135,91	12 328,72	13 247,85
Pengeluaran Konsumsi LNPRT <i>NPISH Consumption Expenditure</i>	258,89	278,73	265,52	268,76	284,58
Pengeluaran Konsumsi Pemerintah <i>Government Consumption Expenditure</i>	1 395,47	1 467,72	1 293,94	1 318,14	1 344,03
Pembentukan Modal Tetap Bruto <i>Gross Fixed Capital Formation</i>	5 817,68	5 954,41	6 121,69	5 962,28	5 958,90
Perubahan Inventori <i>Changes in Inventories</i>	- 39,35	10,62	40,77	-5,77	-29,49
Net Ekspor Barang dan Jasa <i>Net Exports of Goods and Services</i>	- 206,68	17,290	141,75	895,51	1 065,72
<b>Produk Domestik Regional Bruto</b> <b>Gross Regional Domestic Product</b>	<b>18 989,26</b>	<b>19 973,44</b>	<b>19 999,57</b>	<b>20 767,64</b>	<b>21 871,60</b>

Catatan/Note: ...

Sumber/Source: BPS, berbagai sensus, survei dan sumber lain/BPS-Statistics Indonesia, various census, survey, and other sources

PROVINSI SUMATERA  
SELATAN

JUMLAH  
PENDUDUK  
TERBESAR

1,707  
ribu PALEMBANG

852  
ribu BANYUASIN

776  
ribu OGAN KOMERING  
ILIR

JUMLAH  
PENDUDUK  
TERKECIL

147  
ribu PAGAR ALAM

192  
ribu MUSI RAWAS  
UTARA

200  
ribu PALI





**PENJELASAN TEKNIS**

1. Penduduk Indonesia adalah semua orang yang berdomisili di wilayah teritorial Indonesia selama 6 bulan atau lebih dan atau mereka yang berdomisili kurang dari 6 bulan tetapi bertujuan menetap.
2. Laju pertumbuhan Produk Domestik Regional Bruto diperoleh dari perhitungan PDRB atas dasar harga konstan. Diperoleh dengan cara mengurangi nilai PDRB pada tahun ke-n terhadap nilai pada tahun ke n-1 (tahun sebelumnya) dibagi dengan nilai pada tahun ke n-1, dikalikan dengan 100 persen Laju pertumbuhan menunjukkan perkembangan agregat pendapatan dari satu waktu tertentu terhadap waktu sebelumnya.
3. Penduduk miskin adalah penduduk yang memiliki rata-rata pengeluaran per kapita per bulan di bawah Garis Kemiskinan.
4. Indeks Pembangunan Manusia (IPM) menjelaskan bagaimana penduduk dapat mengakses hasil pembangunan dalam memperoleh pendapatan, kesehatan, pendidikan dan sebagainya. IPM diperkenalkan oleh UNDP pada tahun 1990 dan dipublikasikan secara berkala

**TECHNICAL NOTES**

1. *The population of Indonesia are all residents of the entire territory of Indonesia who have stayed for six months or longer, and those who intended to stay more than six months even though their length of stay is less than six months.*
2. *Growth rate of Gross Regional Domestic Product is derived from GRDP at constant market prices. It is obtained by subtracting the value of GRDP year n with the value of GRDP year n-1, divided by the value of GRDP year n-1 then multiplied by 100 percent. The growth rate of GRDP explains the income growth during the given period.*
3. *A person whose expenditure per capita per month is below the poverty line is considered to be poor.*
4. *The Human Development Index (HDI) explains how people can access development results in obtaining income, health, education and so forth. HDI was introduced by United Nations Development Programme (UNDP) in 1990 and published periodically in the annual report of the Human*

dalam laporan tahunan Human Development Report (HDR). IPM dibentuk oleh 3 (tiga) dimensi dasar: Umur panjang dan hidup sehat; pengetahuan; dan standar hidup layak.

*Development Report. HDI was formed by three basic dimensions: a long and healthy life; knowledge; and a decent standard of living.*

<https://banyuasinkab.bps.go.id>

**ULASAN**

Jumlah penduduk Kabupaten Banyuasin pada tahun 2022 (berdasarkan hasil proyeksi) menempati urutan ke dua dengan jumlah penduduk sebesar 852,576 ribu jiwa. Sedangkan jumlah penduduk terbanyak adalah Kota Palembang dengan jumlah penduduk sebanyak 1.707,996 ribu jiwa.

Laju pertumbuhan produk domestik regional bruto (PDRB) menurut harga konstandi Provinsi Sumatera Selatan terbesar adalah Kabupaten Muara Enim dengan nilai laju pertumbuhan sebesar 5,75 persen, sedangkan Kabupaten Banyuasin berada pada peringkat ke 9 dengan nilai laju pertumbuhan sebesar 3,84 persen.

Kabupaten/ Kota dengan jumlah penduduk miskin terbesar di Provinsi Sumatera Selatan adalah Kabupaten Musi Rawas Utara dengan angka kemiskinan sebesar 181,86 ribu orang. Sedangkan Kabupaten Banyuasin berada pada urutan ke 13 (urutan ke 5 dengan angka kemiskinan terendah) dengan angka kemiskinan sebesar 10,75persen.

Kabupaten/Kota dengan Indeks Pembangunan Manusia (IPM) terbesar di Provinsi Sumatera Selatan adalah Kota Palembang (78,72) disusul Kota Lubuk Linggau (74,89) dan Kota Prabumulih (74,67). Sedangkan

**DESCRIPTION**

*The population of Banyuasin Regency in 2022 (based on projected results) ranks second with a population of 852,576 thousand inhabitants. While the largest population is Palembang City with a population of 1,707.996 thousand inhabitants.*

*The rate of growth of gross regional domestic product (GRDP) according to constant prices in South Sumatra Province is the largest in Muara Enim Regency with a growth rate of 5.75 percent, while Banyuasin Regency is ranked 9th with a growth rate of 3.84 percent.*

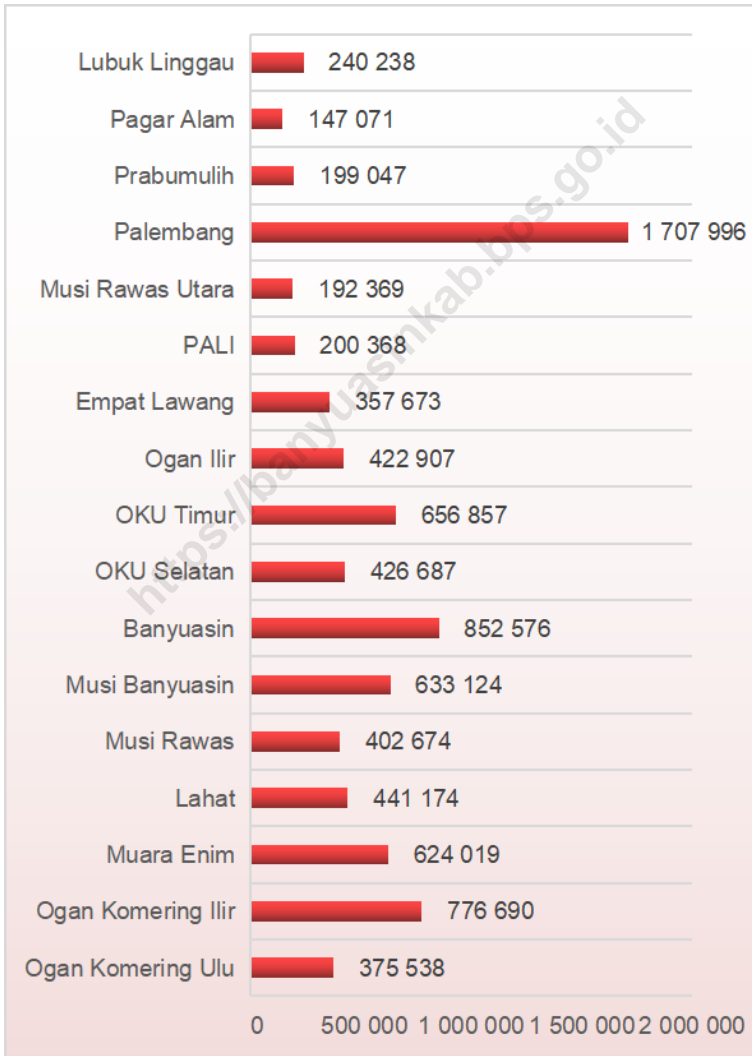
*Regency/Municipality with the largest number of poor population in South Sumatra Province is North Musi Rawas Regency with a poverty rate of 20.11 percent. While Banyuasin Regency is ranked 13th (fifth place with the lowest poverty rate) with a poverty rate of 10.75 percent.*

*Regency/Municipality with the largest Human Development Index (HDI) in South Sumatra Province are Palembang City (78.72), followed by Lubuk Linggau City (74.89) and Prabumulih City (74.67). While Banyuasin Regency ranks 13th*



**Gambar** 13.1  
**Figures**


**Jumlah Penduduk Menurut Kabupaten/Kota di Provinsi Sumatera Selatan (ribu), 2022**  
**Population by Regency/Municipality in Sumatera Selatan Province (thousand), 2022**



Sumber/Source: Badan Pusat Statistik Provinsi Sumatera Selatan/ BPS-Statistics of Sumatera Selatan Province

**Gambar** 13.2  
**Figures**

**Indeks Pembangunan Manusia (IPM) Menurut Kabupaten/Kota dalam Provinsi Sumatera Selatan, 2021**  
**Human Development Index (HDI) by Regency/ Municipality in Sumatera Selatan Province, 2021**



Sumber/Source: Badan Pusat Statistik Provinsi Sumatera Selatan/ BPS-Statistics of Sumatera Selatan Province

**Tabel** 13.1 **Jumlah Penduduk Menurut Kabupaten/Kota di Sumatera Selatan (ribu), 2018–2022**  
**Table** 13.1 **Population by Regency/Municipality in South Sumatera Province (thousand), 2018–2022**

Kabupaten/Kota Regency/Municipality	2018	2019	2020	2021	2022
(1)	(2)	(3)	(4)	(5)	(6)
Ogan Komering Ulu	364 260	368 756	367 603	371 106	375 538
Ogan Komering Ilir	821 528	832 151	769 348	772 742	776 690
Muara Enim	628 661	637 556	612 900	617 846	624 019
Lahat	405 605	409 348	430 071	434 939	441 174
Musi Rawas	400 239	405 175	395 570	398 732	402 674
Musi Banyuasin	640 065	649 085	622 206	627 070	633 124
Banyuasin	846 269	857 097	836 914	843 871	852 576
OKU Selatan	358 510	363 004	408 981	416 616	426 687
OKU Timur	670 653	677 080	649 853	653 062	656 857
Ogan Ilir	424 774	429 595	416 549	419 401	422 907
Empat Lawang	247 544	250 465	333 622	343 839	357 673
PALI	187 554	190 062	194 900	197 290	200 368
Musi Rawas Utara	190 222	192 540	188 861	190 420	192 369
Palembang	1 651 857	1 674 243	1 668 848	1 686 073	1 707 996
Prabumulih	185 895	188 669	193 196	195 748	199 047
Pagar Alam	137 964	139 192	143 844	145 266	147 071
Lubuk Linggau	229 889	233 178	234 166	236 828	240 238
<b>Sumatera Selatan</b>	<b>8 391 489</b>	<b>8 497 196</b>	<b>8 467 432</b>	<b>8 508 49</b>	<b>8 657 008</b>

Sumber/Source: <sup>1</sup>Hasil Proyeksi Penduduk Indonesia 2010–2035 (Pertengahan tahun/Juni)/ *The Result of Indonesia Population Projection 2010–2035 (mid year/June)*

<sup>2</sup>Hasil SP2010 (Mei)/ *The Result of the 2010 Population Census (May)*

**Tabel**  
**Table** 13.2

**Laju Pertumbuhan Produk Domestik Regional Bruto Atas Dasar Harga Konstan 2010 Menurut Kabupaten/Kota di Provinsi Sumatera Selatan (persen), 2019–2022**  
**Rate of Growth of Gross Regional Domestic Products at 2010 Constant Market Prices by Regency/Municipality in South Sumatera Province (percent), 2019–2022**

Kabupaten/Kota Regency/Municipality	2019	2020	2021*	2022**
(1)	(2)	(3)	(4)	(5)
Ogan Komering Ulu	69.45	69.32	69.60	70.24
Ogan Komering Ilir	66.96	66.82	67.17	68.02
Muara Enim	68.88	68.74	68.86	69.43
Lahat	67.62	67.44	67.58	68.40
Musi Rawas	66.92	66.79	67.01	67.78
Musi Banyuasin	67.83	67.69	68.10	68.60
Banyuasin	66.90	66.74	67.13	67.93
OKU Selatan	65.43	65.30	65.34	65.87
OKU Timur	69.34	69.28	69.58	70.23
Ogan Ilir	67.22	67.06	67.17	67.96
Empat Lawang	65.10	65.25	65.39	66.00
PALI	64.33	64.70	64.88	65.75
Musi Rawas Utara	64.32	64.49	64.93	65.74
Palembang	78.44	78.33	78.72	79.47
Prabumulih	74.40	74.55	74.67	75.52
Pagar Alam	68.44	68.31	68.68	69.60
Lubuk Linggau	74.81	74.78	74.89	75.53
<b>Sumatera Selatan</b>	<b>70.02</b>	<b>70.01</b>	<b>70.24</b>	<b>70.90</b>

Catatan/Note: ...  
 Sumber/Source: BPS dan sumber lain/BPS-Statistics Indonesia and other sources

**Tabel**  
**Table** 13.3

**Jumlah Penduduk Miskin Menurut Kabupaten/Kota di  
Provinsi Sumatera Selatan (ribu), 2018–2022**  
**Number of Poor Population by Regency/Municipality in  
South Sumatera Province (thousand), 2018–2022**

Kabupaten/Kota Regency/Municipality	2018	2019	2020	2021	2022
(1)	(2)	(3)	(4)	(5)	(6)
Ogan Komering Ulu	45,711	46,84	47,30	47,50	44,20
Ogan Komering Ilir	124,856	124,14	123,34	124,78	113,79
Muara Enim	78,581	78,75	79,27	80,40	73,53
Lahat	65,310	65,03	65,75	68,40	65,39
Musi Rawas	54,746	53,82	54,95	57,46	55,80
Musi Banyuasin	105,149	105,83	105,38	105,23	102,24
Banyuasin	95,288	96,55	96,27	94,08	88,55
OKU Selatan	37,867	37,92	39,50	41,23	39,61
OKU Timur	70,648	70,40	71,10	72,89	69,69
Ogan Ilir	55,867	57,06	57,97	60,50	54,55
Empat Lawang	30,199	30,68	31,89	34,11	31,06
PALI	25,779	25,47	24,17	25,10	23,14
Musi Rawas Utara	36,191	36,63	37,75	39,50	36,65
Palembang	179,320	180,67	182,61	194,12	181,65
Prabumulih	20,945	21,62	21,83	23,60	22,12
Pagar Alam	12,069	12,37	12,71	13,27	12,05
Lubuk Linggau	29,741	29,98	29,80	31,61	30,68
<b>Sumatera Selatan</b>	<b>1 068,267</b>	<b>1 073,74</b>	<b>1 081,59</b>	<b>1 113,76</b>	<b>1 044,69</b>

Catatan/Note: ...

Sumber/Source: BPS, Survei Sosial Ekonomi Nasional/BPS-Statistics Indonesia, National Socioeconomic Survey

**Tabel**  
**Table** 13.4**Indeks Pembangunan Manusia Menurut Kabupaten/Kota  
di Provinsi Sumatera Selatan, 2018–2022**  
*Human Development Index by Regency/Municipality in  
South Sumatera Province, 2018–2022*

Kabupaten/Kota Regency/Municipality	2018	2019	2020	2021	2022
(1)	(2)	(3)	(4)	(5)	(6)
Ogan Komering Ulu	69,01	69,45	69,32	69,60	70,24
Ogan Komering Ilir	66,57	66,96	66,82	67,17	68,02
Muara Enim	68,28	68,88	68,74	68,86	69,43
Lahat	66,99	67,62	67,44	67,58	68,40
Musi Rawas	66,18	66,92	66,79	67,01	67,78
Musi Banyuasin	67,57	67,83	67,69	68,10	68,60
Banyuasin	66,40	66,90	66,74	67,13	67,93
OKU Selatan	64,84	65,43	65,30	65,34	65,87
OKU Timur	68,58	69,34	69,28	69,58	70,23
Ogan Ilir	66,43	67,22	67,06	67,17	67,96
Empat Lawang	64,81	65,10	65,25	65,39	66,00
PALI	63,49	64,33	64,70	64,88	65,75
Musi Rawas Utara	63,75	64,32	64,49	64,93	65,74
Palembang	77,89	78,44	78,33	78,72	79,47
Prabumulih	74,04	74,40	74,55	74,67	75,52
Pagar Alam	67,62	68,44	68,31	68,68	69,60
Lubuk Linggau	74,09	74,81	74,78	74,89	75,53
<b>Sumatera Selatan</b>	<b>69,39</b>	<b>70,02</b>	<b>70,01</b>	<b>70,24</b>	<b>70,90</b>

Catatan/Note: ...

Sumber/Source: BPS, Seri Berita Resmi Statistik Indeks Pembangunan Manusia/BPS-Statistics Indonesia, Series of Press Releases of Human Development Index



**ST 2023**

**SENSUS PERTANIAN  
CENSUS OF AGRICULTURE**

**BerAKHLAK**

Berorientasi Pelayanan Akuntabel Kompeten  
Harmonis Loyal Adaptif Kolaboratif  
Service Oriented, Accountable, Competent,  
Harmonious, Loyal, Adaptive, Collaborative

**DATA  
MENCERDASKAN  
BANGSA**

<http://bptsp.kab.bps.go.id>



**BADAN PUSAT STATISTIK  
KABUPATEN BANYUASIN  
BPS-STATISTIC OF BANYUASIN REGENCY**

Komplek Perkantoran Pemerintahan Kabupaten Banyuasin  
Jl. Hamid Aqil, Telp/Fax: (0711)7692932  
E-mail: [bps1607@bps.go.id](mailto:bps1607@bps.go.id)

ISSN 2356-4172



9 772356 417207